

**DATE DESPRE IMOBILUL NR. 4001**

Oficiul de Cadastru și Publicitate Imobiliară SUCEAVA
Biroul de Cadastru și Publicitate Imobiliară Campulung Moldovenesc

A. Partea I. Descrierea imobilului

TEREN Necunoscut

Adresa: Loc. Pojorâta, Jud. Suceava

Nr. Crt	Nr cadastral Nr. topografic	Suprafața* (mp)	Observații / Referințe
A1	32734	5.812	Sector cadastral:75 Teren neimprejmuit; Provenit din CF 32734, nr. cad. 32734

Construcții

Crt	Nr cadastral Nr. topografic	Adresa	Observații / Referințe
A1.1		Loc. Pojorâta, Jud. Suceava	Nr. niveluri:2; S. construita la sol:116 mp; S. construita desfasurata:232 mp; Casă de locuit, P+1, constructie din lemn, din 2007, fara lift si fara certificat de performanta energetica, partial finalizata ,realizata in proportie de 75 % ;

B. Partea II. Proprietari și acte

Inscrieri privitoare la dreptul de proprietate și alte drepturi reale		Referințe
637 / 17/03/2006		
Act Notarial nr. 501, din 09/03/2006 emis de BNP Horia Ilie Scraba;		
B1	Intabulare, drept de PROPRIETATE bun comun, dobandit prin Conventie, cota actuala 1/1 1) SÎRCU RUXANDRA-ILEANA, LIPSĂ CNP 2) SÎRCU VASILE, LIPSĂ CNP	A1
8955 / 08/07/2016		
Act Notarial nr. 2204, din 07/07/2016 emis de Razusi Raluca;		
B2	Intabulare, drept de PROPRIETATE, dobandit prin Conventie, cota actuala 1/1 1) SOCIETATEA SIRAGRO CONSULT S.R.L., CIF:35019030	A1.1

C. Partea III. SARCINI

Inscrieri privind dezmembramintele dreptului de proprietate, drepturi reale de garanție și sarcini		Referințe
8954 / 08/07/2016		
Act Notarial nr. 2204, din 07/07/2016 emis de Razusi Raluca;		
C1	Intabulare, drept de SUPERFICIE pentru o durata egala cu durata existentei constructiei C1 si a celor care vor fi edificate de superficiara , in nici un caz mai puțin de 15 ani si nu mai mult de 99 ani , asa cum este prevazut de art.694 Cod Civil 1) SOCIETATEA SIRAGRO CONSULT S.R.L., CIF:35019030	A1, A1.1

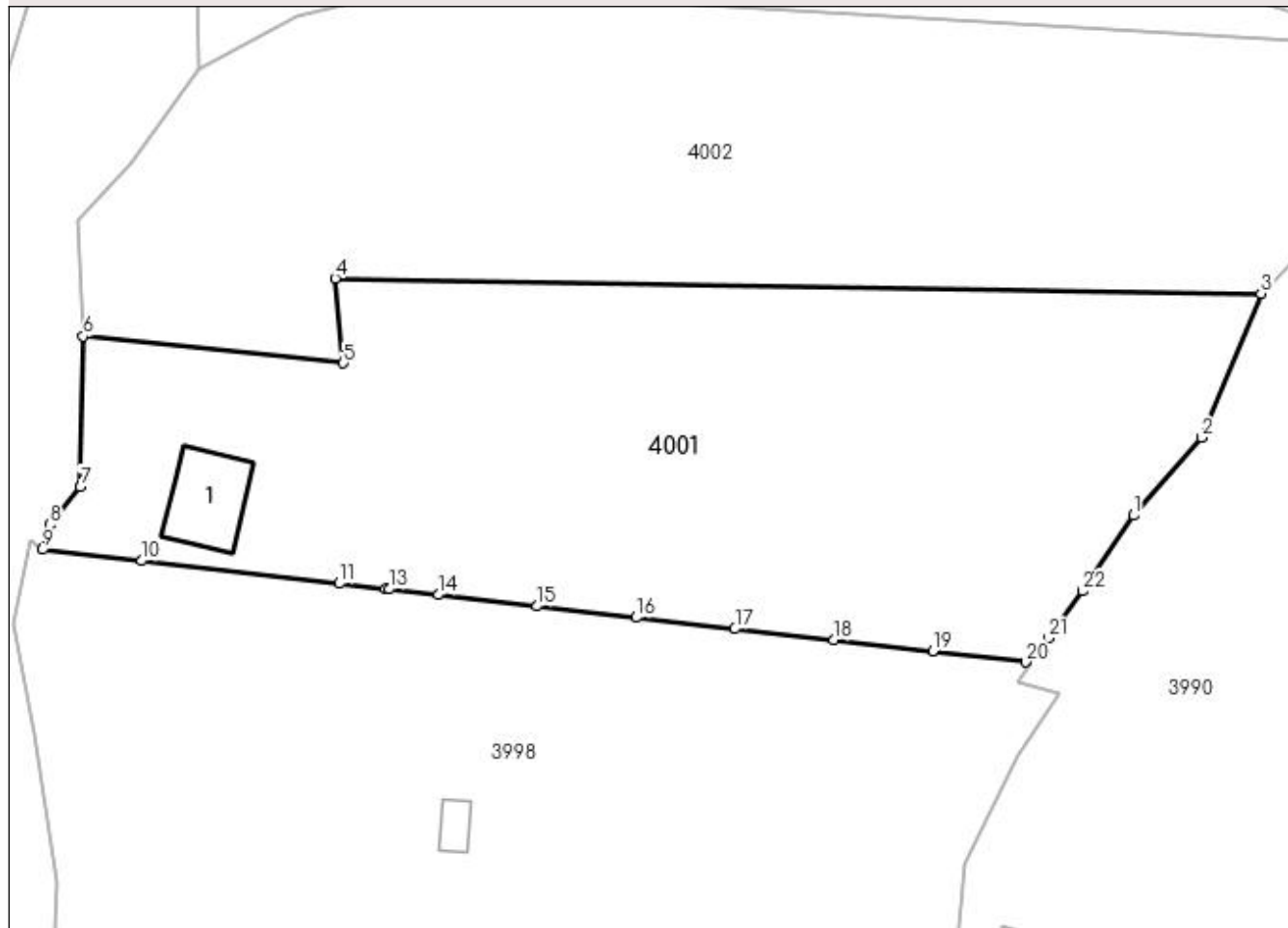
Anexa Nr. 1 La Partea I

Teren

Nr cadastral	Suprafața (mp)*	Observații / Referințe
32734	5.812	Provenit din CF 32734, nr. cad. 32734

* Suprafața este determinată în planul de proiecție Stereo 70.

DETALII LINIARE IMOBIL



Date referitoare la teren

Crt	Categorie folosință	Intravilan	Suprafața (mp)	Tarla	Parcelă	Nr. topo	Observații / Referințe
1	curți construcții	DA	191	-	-	-	
2	faneata	DA	1.978	-	-	-	
3	faneata	NU	3.643	-	-	-	

Date referitoare la construcții

Crt	Număr	Destinație construcție	Supraf. (mp)	Situație juridică	Observații / Referințe
A1.1		construcții de locuințe	116	Cu acte	Nr. niveluri:2; S. construita la sol:116 mp; S. construita desfasurata:232 mp; Casă de locuit, P+1, construcție din lemn, din 2007, fara lift si fara certificat de performanta energetica, partial finalizata ,realizata in proportie de 75 % ;

Lungime Segmente

1) Valorile lungimilor segmentelor sunt obținute din proiecție în plan.

Punct început	X / Y	Punct sfârșit	X / Y	Lungime segment (** (m)	Punct început	X / Y	Punct sfârșit	X / Y	Lungime segment (** (m)
1	536.240,451 665.281,361	2	536.249,293 665.291,527	13.473	2	536.249,293 665.291,527	3	536.257,102 665.310,367	20.394

Punct început	X / Y	Punct sfârșit	X / Y	Lungime segment (** (m))
3	536.257,102 665.310,367	4	536.136,096 665.312,344	121.022
5	536.137,158 665.301,27	6	536.103,135 665.304,76	34.202
7	536.102,798 665.285,058	8	536.098,721 665.280,096	6.422
9	536.097,828 665.276,881	10	536.110,757 665.275,402	13.013
11	536.136,614 665.272,444	12	536.142,693 665.271,748	6.119
13	536.143,146 665.271,696	14	536.149,543 665.270,965	6.439
15	536.162,472 665.269,486	16	536.175,401 665.268,006	13.013
17	536.188,33 665.266,527	18	536.201,258 665.265,048	13.012
19	536.214,187 665.263,569	20	536.226,367 665.262,176	12.259
21	536.229,332 665.265,299	22	536.233,762 665.271,464	7.592

Punct început	X / Y	Punct sfârșit	X / Y	Lungime segment (** (m))
4	536.136,096 665.312,344	5	536.137,158 665.301,27	11.125
6	536.103,135 665.304,76	7	536.102,798 665.285,058	19.705
8	536.098,721 665.280,096	9	536.097,828 665.276,881	3.337
10	536.110,757 665.275,402	11	536.136,614 665.272,444	26.026
12	536.142,693 665.271,748	13	536.143,146 665.271,696	0.456
14	536.149,543 665.270,965	15	536.162,472 665.269,486	13.013
16	536.175,401 665.268,006	17	536.188,33 665.266,527	13.013
18	536.201,258 665.265,048	19	536.214,187 665.263,569	13.013
20	536.226,367 665.262,176	21	536.229,332 665.265,299	4.306
22	536.233,762 665.271,464	1	536.240,451 665.281,361	11.945

** Lungimile segmentelor sunt determinate în planul de proiecție Stereo 70 și sunt rotunjite la 1 milimetru.

*** Distanța dintre puncte este formată din segmente cumulate ce sunt mai mici decât valoarea 1 milimetru.

**DATE DESPRE IMOBILUL NR. 4002**

Oficiul de Cadastru și Publicitate Imobiliară SUCEAVA
Biroul de Cadastru și Publicitate Imobiliară Campulung Moldovenesc

A. Partea I. Descrierea imobilului

TEREN Necunoscut

Adresa: Loc. Pojorâta, Jud. Suceava

Nr. Crt	Nr cadastral Nr. topografic	Suprafața* (mp)	Observații / Referințe
A1	32924	5.821	Sector cadastral:75 Teren neimprejmuit; Provenit din CF 32924, nr. top. 3337/5, 3337/7

B. Partea II. Proprietari și acte

Inscrieri privitoare la dreptul de proprietate și alte drepturi reale	Referințe
636 / 17/03/2006	
Act Notarial nr. Contract De Vanzare-Cumparare nr. 502, din 09/03/2006 emis de BNP Scraba Horia Ilie;	
B1	A1
Intabulare, drept de PROPRIETATE, dobandit prin Conventie, cota actuala 1/1 1) SIRCU ICHIM - CODRIN, Lipsă CNP	

C. Partea III. SARCINI

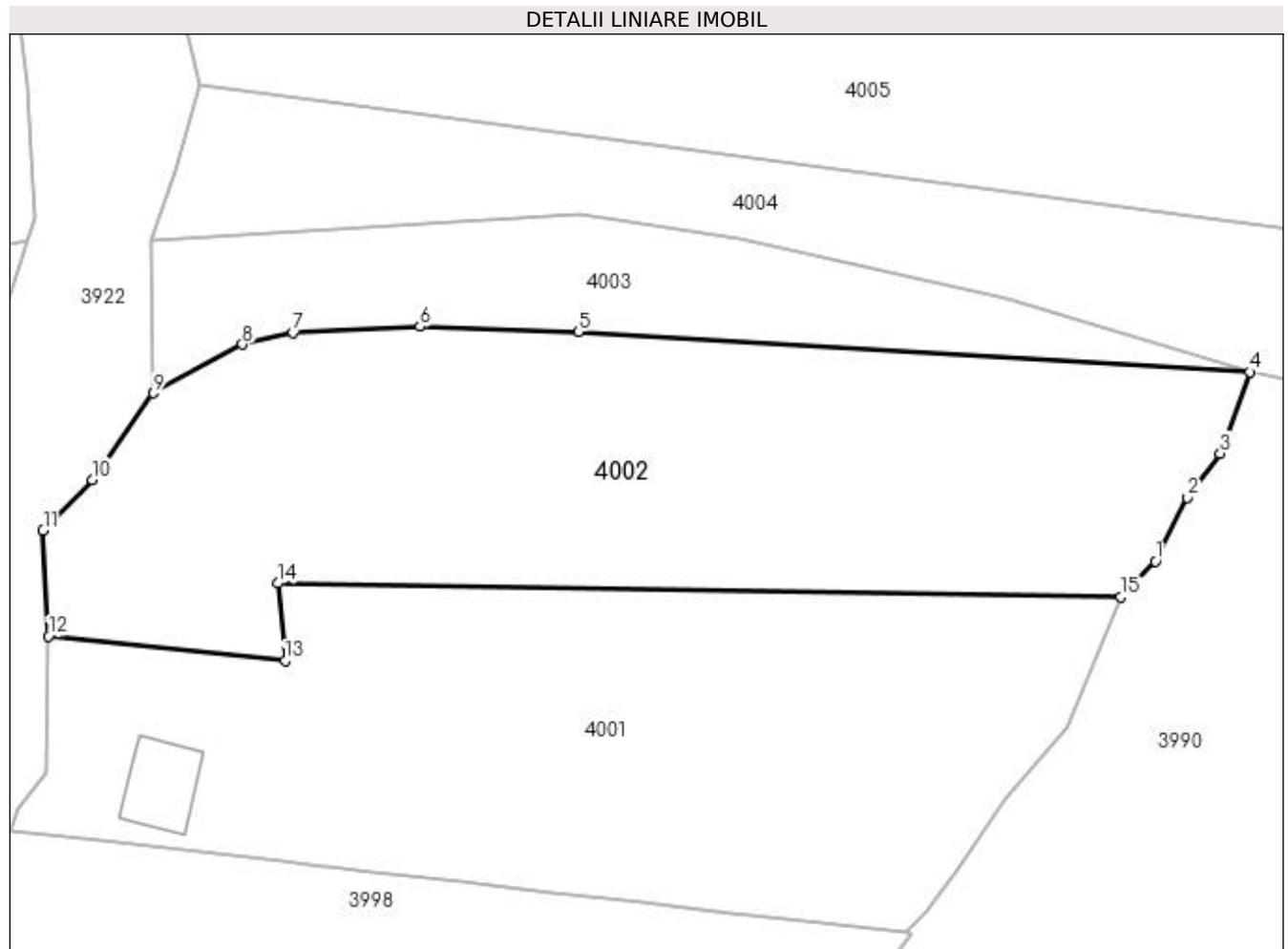
Inscrieri privind dezmembramintele dreptului de proprietate, drepturi reale de garanție și sarcini	Referințe
8953 / 08/07/2016	
Act Notarial nr. 2203, din 07/07/2016 emis de Razusi Raluca;	
C1	A1
Intabulare, drept de SUPERFICIE pentru o durata egala cu durata existentei constructiilor care vor fi edificate de superficiara , in nici un caz mai putin de 15 ani si nu mai mult de 99 ani , asa cum este prevazut de art.694 Cod Civil 1) SOCIETATEA SIRAGRO CONSULT S.R.L., CIF:35019030	

Anexa Nr. 1 La Partea I

Teren

Nr cadastral	Suprafața (mp)*	Observații / Referințe
32924	5.821	Provenit din CF 32924, nr. top. 3337/5, 3337/7

* Suprafața este determinată în planul de proiecție Stereo 70.



Date referitoare la teren

Crt	Categorie folosință	Intra vilan	Suprafața (mp)	Tarla	Parcelă	Nr. topo	Observații / Referințe
1	faneata	DA	2.391	-	-	-	
2	faneata	NU	3.430	-	-	-	

Lungime Segmente

1) Valorile lungimilor segmentelor sunt obținute din proiecție în plan.

Punct început	X / Y	Punct sfârșit	X / Y	Lungime segment (** (m)
1	536.262,06 665.315,539	2	536.266,657 665.324,665	10.218
2	536.266,657 665.324,665	3	536.271,4 665.331,009	7.921
3	536.271,4 665.331,009	4	536.275,628 665.342,673	12.407
4	536.275,628 665.342,673	5	536.179,23 665.348,414	96.569

Punct început	X / Y	Punct sfârşit	X / Y	Lungime segment (** (m)
5	536.179,23 665.348,414	6	536.156,524 665.349,195	22.719
6	536.156,524 665.349,195	7	536.138,321 665.348,298	18.225
7	536.138,321 665.348,298	8	536.130,993 665.346,629	7.516
8	536.130,993 665.346,629	9	536.118,273 665.339,638	14.515
9	536.118,273 665.339,638	10	536.109,425 665.327,221	15.247
10	536.109,425 665.327,221	11	536.102,395 665.319,931	10.127
11	536.102,395 665.319,931	12	536.103,135 665.304,76	15.189
12	536.103,135 665.304,76	13	536.137,158 665.301,27	34.202
13	536.137,158 665.301,27	14	536.136,096 665.312,344	11.125
14	536.136,096 665.312,344	15	536.257,102 665.310,367	121.022
15	536.257,102 665.310,367	1	536.262,06 665.315,539	7.165

** Lungimile segmentelor sunt determinate în planul de proiecție Stereo 70 și sunt rotunjite la 1 milimetru.

*** Distanța dintre puncte este formată din segmente cumulate ce sunt mai mici decât valoarea 1 milimetru.

**DATE DESPRE IMOBILUL NR. 4003**

Oficiul de Cadastru și Publicitate Imobiliară SUCEAVA
 Biroul de Cadastru și Publicitate Imobiliară Campulung Moldovenesc

A. Partea I. Descrierea imobilului

TEREN Intravilan

Adresa: Loc. Pojorâta, Jud. Suceava

Nr. Crt	Nr cadastral Nr. topografic	Suprafața* (mp)	Observații / Referințe
A1		1.942	Sector cadastral:75 Teren neimprejmuit;

B. Partea II. Proprietari și acte

Inscrieri privitoare la dreptul de proprietate și alte drepturi reale		Referințe
4003 / 08/12/2022		
Act Normativ nr. Lege nr. 7, din 13/03/1996 emis de Parlamentul României;		
B1	Inscrierea provizorie, drept de PROPRIETATE, dobandit prin Lege, cota actuala 1/1 1) COMUNA POJORÂTA, CIF:4441425	A1

C. Partea III. SARCINI .

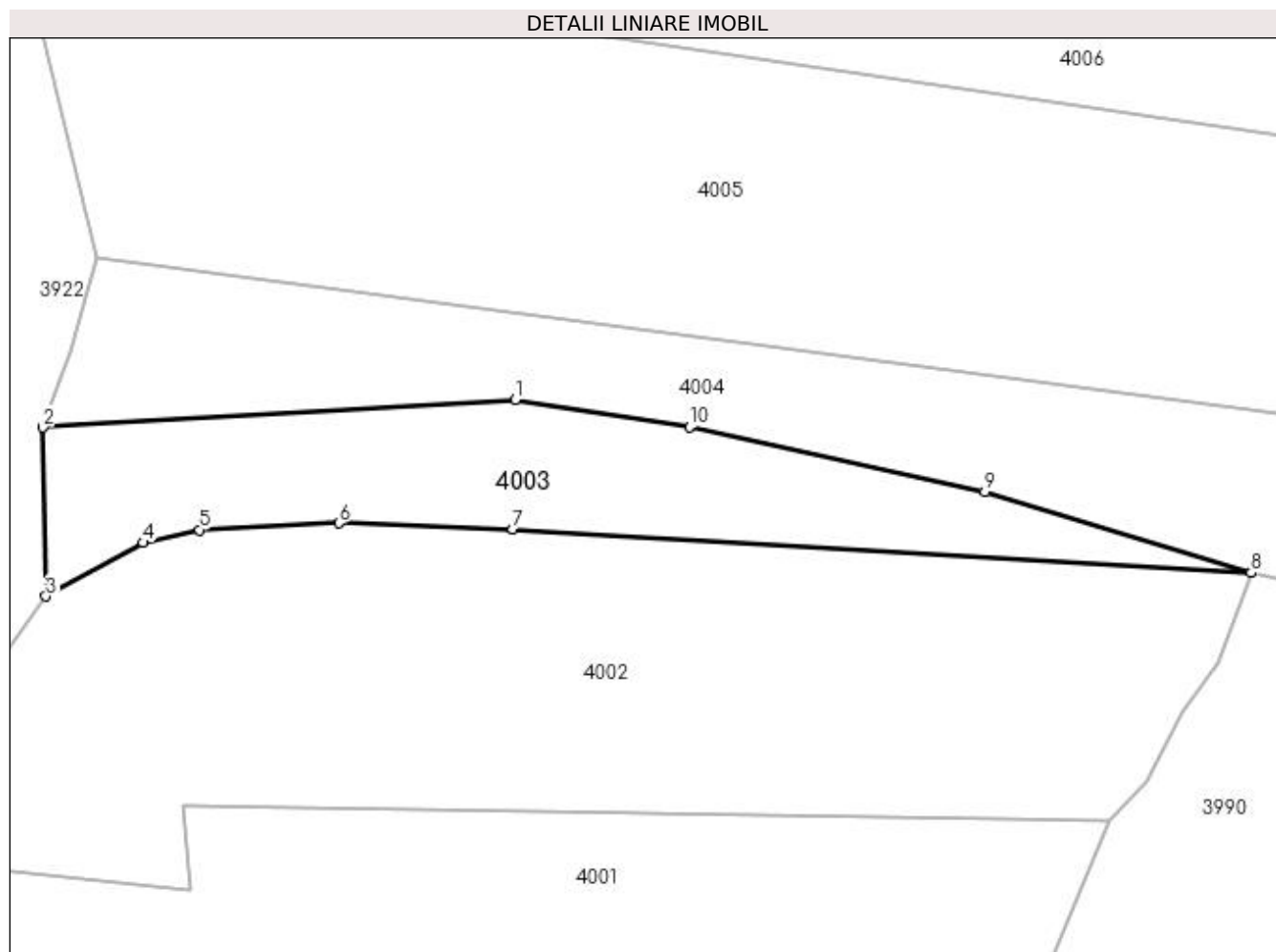
Inscrieri privind dezmembramintele dreptului de proprietate, drepturi reale de garanție și sarcini	Referințe
NU SUNT	

Anexa Nr. 1 La Partea I

Teren

Nr cadastral	Suprafața (mp)*	Observații / Referințe
	1.942	

* Suprafața este determinată în planul de proiecție Stereo 70.



Date referitoare la teren

Crt	Categorie folosință	Intra vilan	Suprafața (mp)	Tarla	Parcelă	Nr. topo	Observații / Referințe
1	faneata	DA	1.942	-	-	-	

Lungime Segmente

1) Valorile lungimilor segmentelor sunt obținute din proiecție în plan.

Punct început	X / Y	Punct sfârșit	X / Y	Lungime segment (** (m)
1	536.179,515 665.365,29	2	536.117,891 665.361,651	61.731
2	536.117,891 665.361,651	3	536.118,273 665.339,638	22.016
3	536.118,273 665.339,638	4	536.130,993 665.346,629	14.515
4	536.130,993 665.346,629	5	536.138,321 665.348,298	7.516
5	536.138,321 665.348,298	6	536.156,524 665.349,195	18.225

Punct început	X / Y	Punct sfârșit	X / Y	Lungime segment (** (m)
6	536.156,524 665.349,195	7	536.179,23 665.348,414	22.719
7	536.179,23 665.348,414	8	536.275,628 665.342,673	96.569
8	536.275,628 665.342,673	9	536.240,893 665.353,264	36.314
9	536.240,893 665.353,264	10	536.202,285 665.361,731	39.526
10	536.202,285 665.361,731	1	536.179,515 665.365,29	23.046

** Lungimile segmentelor sunt determinate în planul de proiecție Stereo 70 și sunt rotunjite la 1 milimetru.

*** Distanța dintre puncte este formată din segmente cumulate ce sunt mai mici decât valoarea 1 milimetru.

**DATE DESPRE IMOBILUL NR. 4004**

Oficiul de Cadastru și Publicitate Imobiliară SUCEAVA
 Biroul de Cadastru și Publicitate Imobiliară Campulung Moldovenesc

A. Partea I. Descrierea imobilului

TEREN Necunoscut

Adresa: Loc. Pojorâta, Jud. Suceava

Nr. Crt	Nr cadastral Nr. topografic	Suprafața* (mp)	Observații / Referințe
A1		10.000	Sector cadastral:75 Teren neimprejmuit; U.P. II, U.A. 72A, 72B

B. Partea II. Proprietari și acte

Inscrieri privitoare la dreptul de proprietate și alte drepturi reale	Referințe
4004 / 08/12/2022	
Act Administrativ nr. Titlu de proprietate nr. 95, din 08/03/1993 emis de Comisia Județeană Suceava;	
B1	A1
Intabulare, drept de PROPRIETATE, dobândit prin Reconstituire, cota actuala 1/1	
1) BEDRULE GAVRIL, LIPSĂ CNP	
2) BEDRULE MIHAI DEFUNCT:Da	
3) COCA MARIA, LIPSĂ CNP	

C. Partea III. SARCINI .

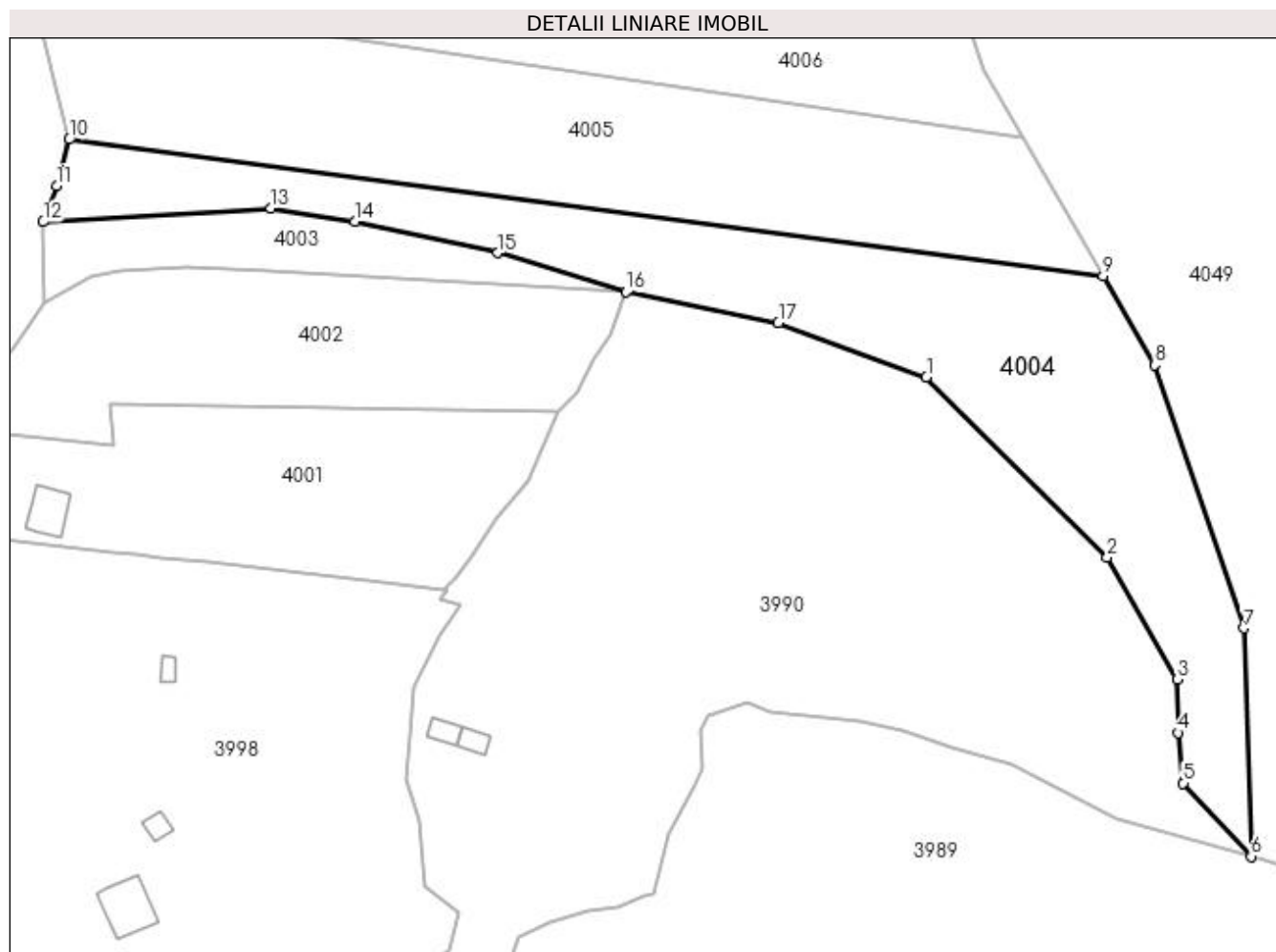
Inscrieri privind dezmembramintele dreptului de proprietate, drepturi reale de garanție și sarcini	Referințe
NU SUNT	

Anexa Nr. 1 La Partea I

Teren

Nr cadastral	Suprafața (mp)*	Observații / Referințe
	10.000	U.P. II, U.A. 72A, 72B

* Suprafața este determinată în planul de proiecție Stereo 70.



Date referitoare la teren

Crt	Categorie folosință	Intravilan	Suprafața (mp)	Tarla	Parcelă	Nr. topo	Observații / Referințe
1	padure	DA	823	-	-	-	
2	padure	NU	9.177	-	-	-	

Lungime Segmente

1) Valorile lungimilor segmentelor sunt obținute din proiecție în plan.

Punct început	X / Y	Punct sfârșit	X / Y	Lungime segment (** (m)
1	536.356,858 665.319,665	2	536.405,773 665.270,993	69.005
2	536.405,773 665.270,993	3	536.424,832 665.237,99	38.111
3	536.424,832 665.237,99	4	536.424,928 665.223,497	14.493
4	536.424,928 665.223,497	5	536.426,37 665.209,828	13.745

Punct început	X / Y	Punct sfârșit	X / Y	Lungime segment (** (m)
5	536.426,37 665.209,828	6	536.444,723 665.190,055	26.978
6	536.444,723 665.190,055	7	536.442,792 665.251,739	61.714
7	536.442,792 665.251,739	8	536.418,622 665.322,96	75.211
8	536.418,622 665.322,96	9	536.404,726 665.346,99	27.759
9	536.404,726 665.346,99	10	536.124,91 665.383,921	282.243
10	536.124,91 665.383,921	11	536.121,506 665.371,459	12.919
11	536.121,506 665.371,459	12	536.117,891 665.361,651	10.453
12	536.117,891 665.361,651	13	536.179,515 665.365,29	61.731
13	536.179,515 665.365,29	14	536.202,285 665.361,731	23.046
14	536.202,285 665.361,731	15	536.240,893 665.353,264	39.526
15	536.240,893 665.353,264	16	536.275,628 665.342,673	36.314
16	536.275,628 665.342,673	17	536.316,796 665.334,266	42.018
17	536.316,796 665.334,266	1	536.356,858 665.319,665	42.64

** Lungimile segmentelor sunt determinate în planul de proiecție Stereo 70 și sunt rotunjite la 1 milimetru.

*** Distanța dintre puncte este formată din segmente cumulate ce sunt mai mici decât valoarea 1 milimetru.

**DATE DESPRE IMOBILUL NR. 4005**

Oficiul de Cadastru și Publicitate Imobiliară SUCEAVA
Biroul de Cadastru și Publicitate Imobiliară Campulung Moldovenesc

A. Partea I. Descrierea imobilului

TEREN Necunoscut

Adresa: Loc. Pojorâta, Jud. Suceava

Nr. Crt	Nr cadastral Nr. topografic	Suprafața* (mp)	Observații / Referințe
A1		10.000	Sector cadastral:75 Teren neimprejmuit; U.P. II, U.A. 72A, 72B

B. Partea II. Proprietari și acte

Inscrieri privitoare la dreptul de proprietate și alte drepturi reale		Referințe
4005 / 08/12/2022		
Act Administrativ nr. Titlu de proprietate nr. 44, din 08/03/1993 emis de Comisia Județeană Suceava;		
B1	Intabulare, drept de PROPRIETATE, dobandit prin Reconstituire, cota actuala 1/1 1) BEDRULE DRAGOȘ , LIPSĂ CNP 2) PRESURIA GLICHERIA , LIPSĂ CNP	A1

C. Partea III. SARCINI .

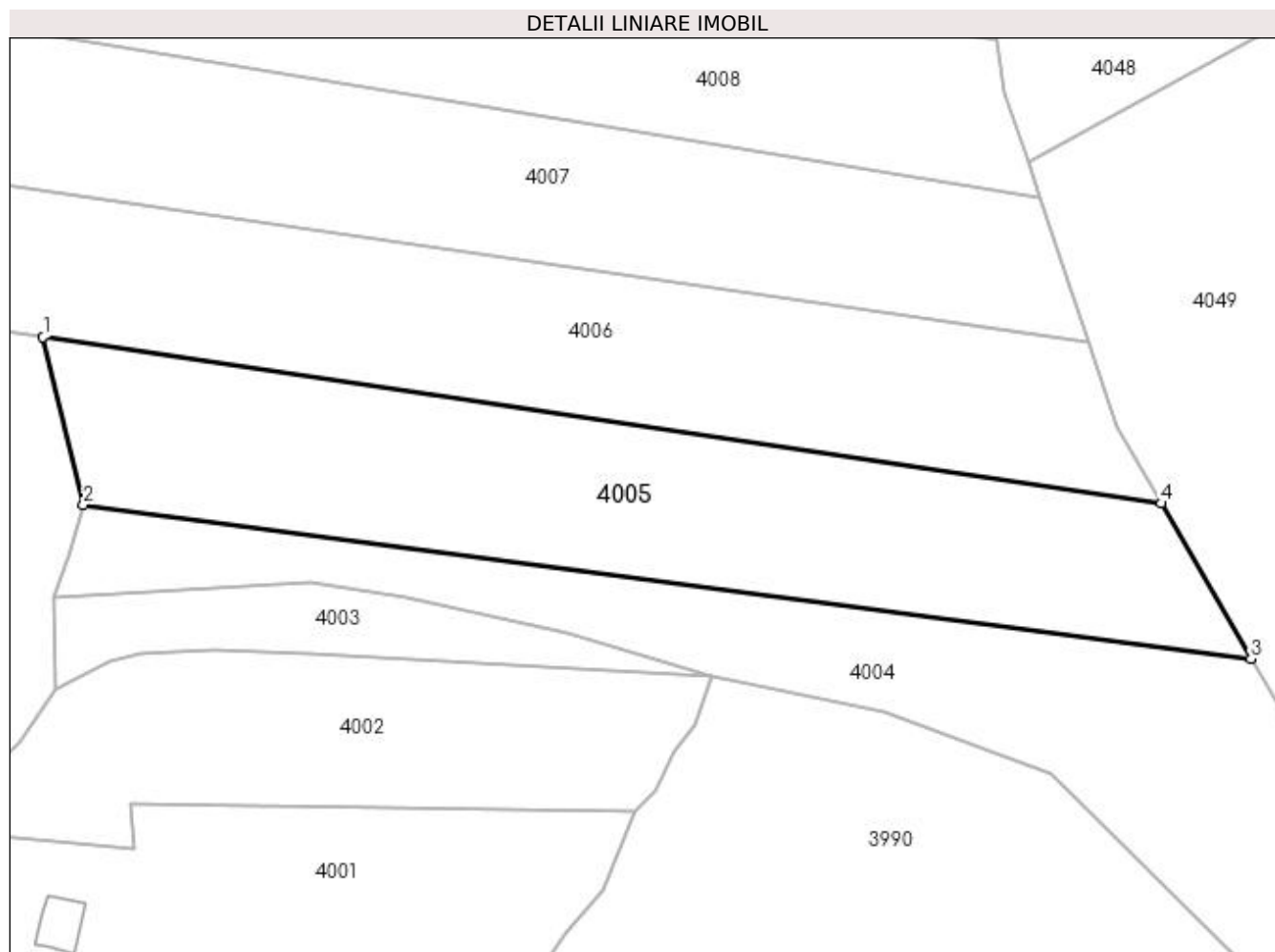
Inscrieri privind dezmembramintele dreptului de proprietate, drepturi reale de garanție și sarcini	Referințe
NU SUNT	

Anexa Nr. 1 La Partea I

Teren

Nr cadastral	Suprafața (mp)*	Observații / Referințe
	10.000	U.P. II, U.A. 72A, 72B

* Suprafața este determinată în planul de proiecție Stereo 70.



Date referitoare la teren

Crt	Categorie folosință	Intravilan	Suprafața (mp)	Tarla	Parcelă	Nr. topo	Observații / Referințe
1	padure	DA	1.615	-	-	-	
2	padure	NU	8.385	-	-	-	

Lungime Segmente

1) Valorile lungimilor segmentelor sunt obținute din proiecție în plan.

Punct început	X / Y	Punct sfârșit	X / Y	Lungime segment (** (m)
1	536.115,201 665.424,09	2	536.124,91 665.383,921	41.326
2	536.124,91 665.383,921	3	536.404,726 665.346,99	282.243
3	536.404,726 665.346,99	4	536.383,2 665.384,216	43.002
4	536.383,2 665.384,216	1	536.115,201 665.424,09	270.949

**** Lungimile segmentelor sunt determinate în planul de proiecție Stereo 70 și sunt rotunjite la 1 milimetru.**

***** Distanța dintre puncte este formată din segmente cumulate ce sunt mai mici decât valoarea 1 milimetru.**

**DATE DESPRE IMOBILUL NR. 4006**

Oficiul de Cadastru și Publicitate Imobiliară SUCEAVA
Biroul de Cadastru și Publicitate Imobiliară Campulung Moldovenesc

A. Partea I. Descrierea imobilului

TEREN Necunoscut

Adresa: Loc. Pojorâta, Jud. Suceava

Nr. Crt	Nr cadastral Nr. topografic	Suprafața* (mp)	Observații / Referințe
A1		10.000	Sector cadastral:75 Teren neimprejmuit; U.P. II, U.A. 72A, 72B

B. Partea II. Proprietari și acte

Inscrieri privitoare la dreptul de proprietate și alte drepturi reale		Referințe
4006 / 08/12/2022		
Act Administrativ nr. Titlu de proprietate nr. 90, din 08/03/1993 emis de Comisia Județeană Suceava;		
B1	Intabulare, drept de PROPRIETATE, dobândit prin Reconstituire, cota actuala 1/1 1) IANUL VIORICA, LIPSĂ CNP	A1

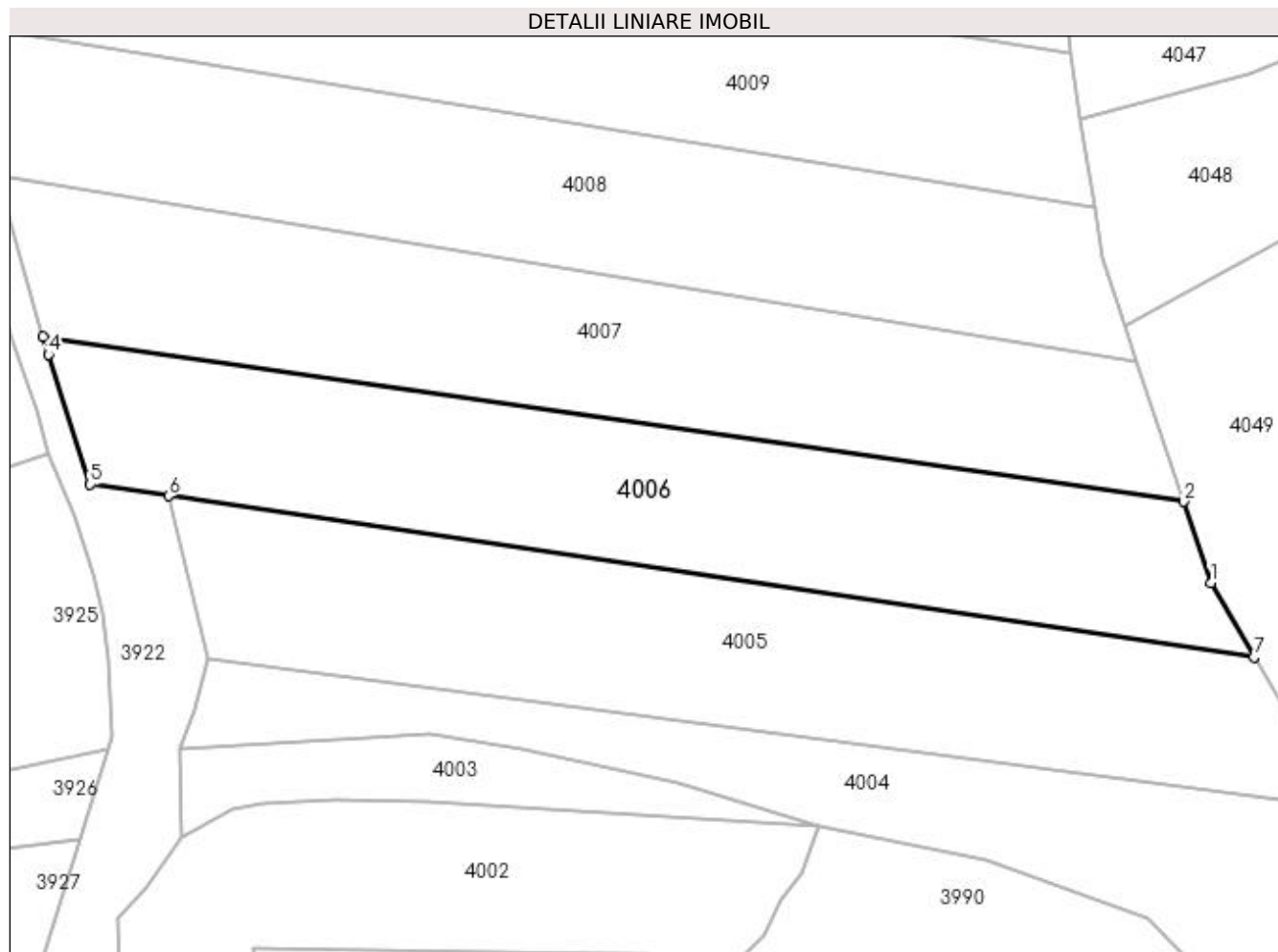
C. Partea III. SARCINI .

Inscrieri privind dezmembramintele dreptului de proprietate, drepturi reale de garanție și sarcini	Referințe
NU SUNT	

Anexa Nr. 1 La Partea I**Teren**

Nr cadastral	Suprafața (mp)*	Observații / Referințe
	10.000	U.P. II, U.A. 72A, 72B

* Suprafața este determinată în planul de proiecție Stereo 70.

**Date referitoare la teren**

Crt	Categorie folosință	Intra vilan	Suprafața (mp)	Tarla	Parcelă	Nr. topo	Observații / Referințe
1	padure	DA	2.224	-	-	-	
2	padure	NU	7.776	-	-	-	

Lungime Segmente

1) Valorile lungimilor segmentelor sunt obținute din proiecție în plan.

Punct început	X / Y	Punct sfârșit	X / Y	Lungime segment (** (m)
1	536.372,607 665.402,534	2	536.365,834 665.422,659	21.234
2	536.365,834 665.422,659	3	536.084,242 665.463,375	284.52
3	536.084,242 665.463,375	4	536.085,475 665.458,933	4.61
4	536.085,475 665.458,933	5	536.095,876 665.426,965	33.617

Punct început	X / Y	Punct sfârșit	X / Y	Lungime segment (** (m)
5	536.095,876 665.426,965	6	536.115,201 665.424,09	19.538
6	536.115,201 665.424,09	7	536.383,2 665.384,216	270.949
7	536.383,2 665.384,216	1	536.372,607 665.402,534	21.16

** Lungimile segmentelor sunt determinate în planul de proiecție Stereo 70 și sunt rotunjite la 1 milimetru.

*** Distanța dintre puncte este formată din segmente cumulate ce sunt mai mici decât valoarea 1 milimetru.

**DATE DESPRE IMOBILUL NR. 4007**

Oficiul de Cadastru și Publicitate Imobiliară SUCEAVA
 Biroul de Cadastru și Publicitate Imobiliară Campulung Moldovenesc

A. Partea I. Descrierea imobilului

TEREN Necunoscut

Adresa: Loc. Pojorâta, Jud. Suceava

Nr. Crt	Nr cadastral Nr. topografic	Suprafața* (mp)	Observații / Referințe
A1		10.000	Sector cadastral:75 Teren neimprejmuit; U.P. II, U.A. 72A, 72B, 80A

B. Partea II. Proprietari și acte

Inscrieri privitoare la dreptul de proprietate și alte drepturi reale		Referințe
4007 / 08/12/2022		
Act Administrativ nr. Titlu de proprietate nr. 483, din 16/11/1994 emis de Comisia Județeană Suceava;		
B1	Intabulare, drept de PROPRIETATE, dobândit prin Reconstituire, cota actuala 1/1	A1
	1) BEDRULE CONSTANTIN , LIPSĂ CNP 2) BEDRULE ION , LIPSĂ CNP 3) BEDRULE M. , LIPSĂ CNP 4) BEDRULE NICOALE , LIPSĂ CNP 5) BOCA GLAFIRA , LIPSĂ CNP 6) BEDRULE DRAGOȘ , LIPSĂ CNP 7) CONSTANTIN LEONORA , LIPSĂ CNP 8) IONESCU ELISABETA , LIPSĂ CNP 9) IANUL VIORICA , LIPSĂ CNP	

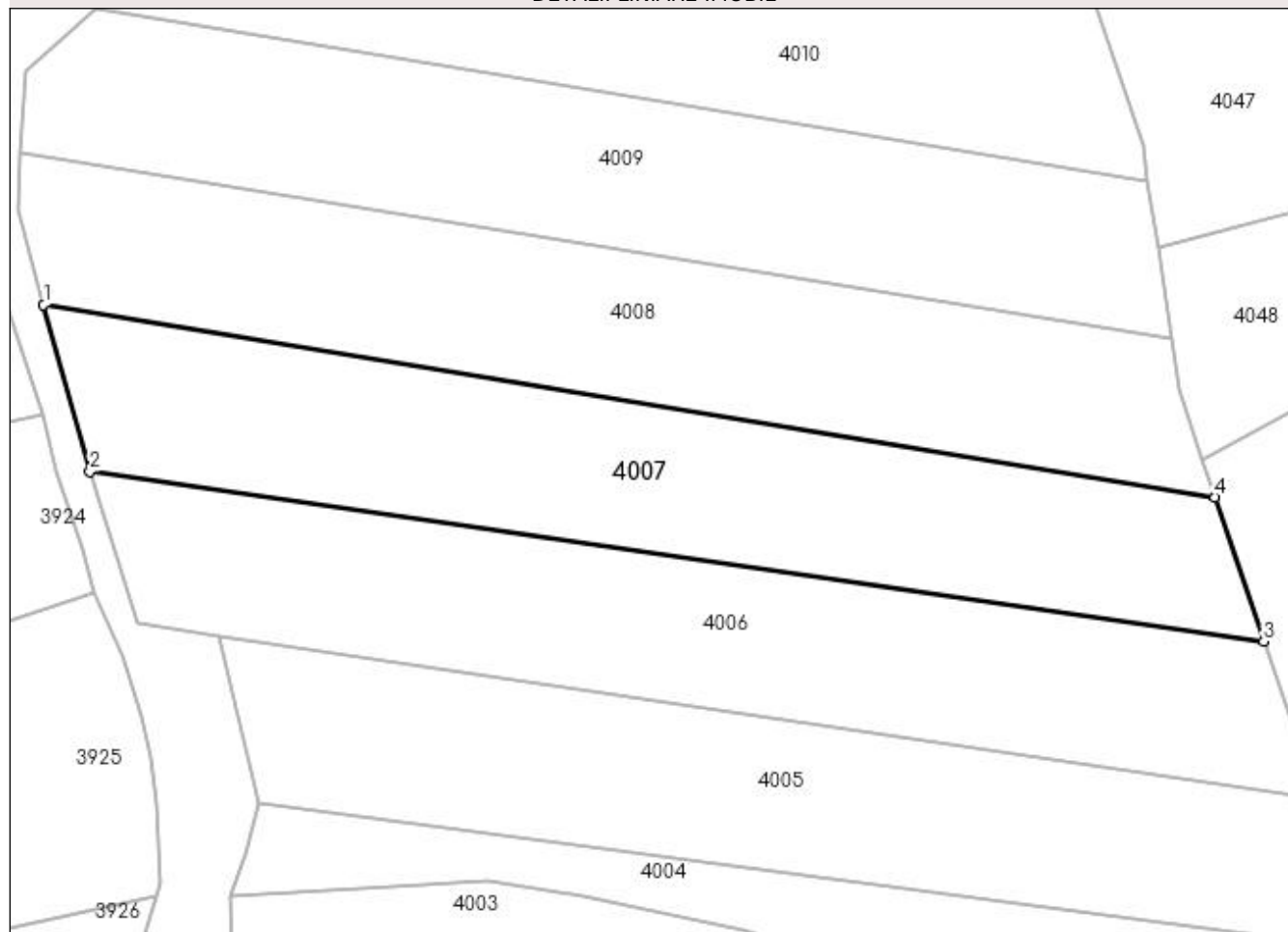
C. Partea III. SARCINI .

Inscrieri privind dezmembramintele dreptului de proprietate, drepturi reale de garanție și sarcini	Referințe
NU SUNT	

Anexa Nr. 1 La Partea I**Teren**

Nr cadastral	Suprafața (mp)*	Observații / Referințe
	10.000	U.P. II, U.A. 72A, 72B, 80A

* Suprafața este determinată în planul de proiecție Stereo 70.

DETALII LINIARE IMOBIL**Date referitoare la teren**

Crt	Categorie folosință	Intra vilan	Suprafața (mp)	Tarla	Parcelă	Nr. topo	Observații / Referințe
1	padure	DA	2.414	-	-	-	
2	padure	NU	7.586	-	-	-	

Lungime Segmente

1) Valorile lungimilor segmentelor sunt obținute din proiecție în plan.

Punct început	X / Y	Punct sfârșit	X / Y	Lungime segment (** (m)
1	536.073,145 665.503,348	2	536.084,242 665.463,375	41.485
2	536.084,242 665.463,375	3	536.365,834 665.422,659	284.52
3	536.365,834 665.422,659	4	536.354,178 665.457,292	36.542
4	536.354,178 665.457,292	1	536.073,145 665.503,348	284.782

**** Lungimile segmentelor sunt determinate în planul de proiecție Stereo 70 și sunt rotunjite la 1 milimetru.**

***** Distanța dintre puncte este formată din segmente cumulate ce sunt mai mici decât valoarea 1 milimetru.**

**DATE DESPRE IMOBILUL NR. 4008**

Oficiul de Cadastru și Publicitate Imobiliară SUCEAVA
Biroul de Cadastru și Publicitate Imobiliară Campulung Moldovenesc

A. Partea I. Descrierea imobilului

TEREN Necunoscut

Adresa: Loc. Pojorâta, Jud. Suceava

Nr. Crt	Nr cadastral Nr. topografic	Suprafața* (mp)	Observații / Referințe
A1		10.000	Sector cadastral:75 Teren neimprejmuit; U.P. II, U.A. 72A, 72B

B. Partea II. Proprietari și acte

Inscrieri privitoare la dreptul de proprietate și alte drepturi reale		Referințe
4008 / 08/12/2022		
Act Administrativ nr. Titlu de proprietate nr. 49, din 08/03/1993 emis de Comisia Județeană Suceava;		
B1	Intabulare, drept de PROPRIETATE, dobandit prin Reconstituire, cota actuala 1/1 1) RAIA IOAN , LIPSĂ CNP	A1

C. Partea III. SARCINI .

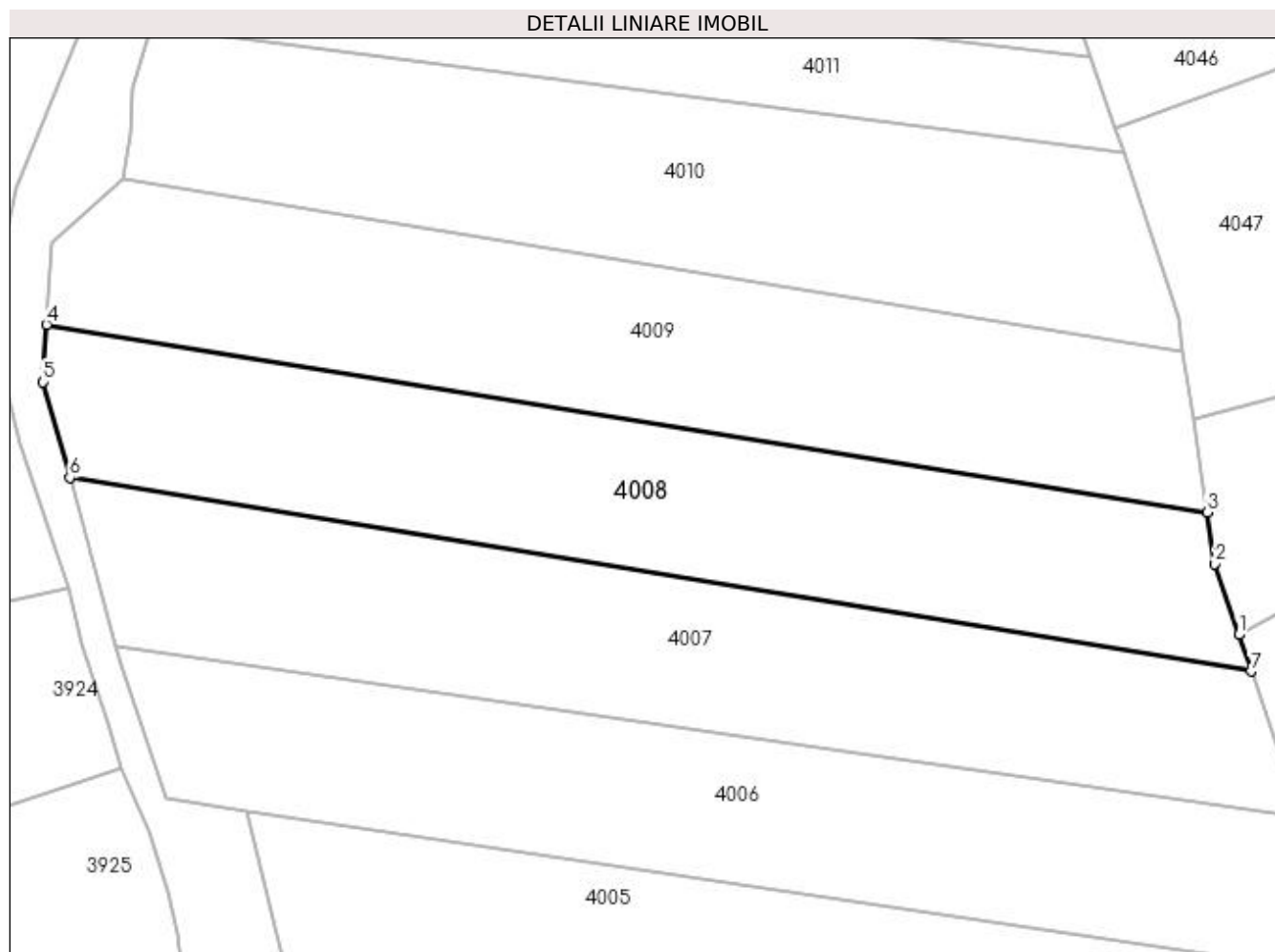
Inscrieri privind dezmembramintele dreptului de proprietate, drepturi reale de garanție și sarcini	Referințe
NU SUNT	

Anexa Nr. 1 La Partea I

Teren

Nr cadastral	Suprafața (mp)*	Observații / Referințe
	10.000	U.P. II, U.A. 72A, 72B

* Suprafața este determinată în planul de proiecție Stereo 70.



Date referitoare la teren

Crt	Categorie folosință	Intra vilan	Suprafața (mp)	Tarla	Parcelă	Nr. topo	Observații / Referințe
1	padure	DA	2.229	-	-	-	
2	padure	NU	7.771	-	-	-	

Lungime Segmente

1) Valorile lungimilor segmentelor sunt obținute din proiecție în plan.

Punct început	X / Y	Punct sfârșit	X / Y	Lungime segment (** (m)
1	536.351,246 665.466,005	2	536.345,58 665.482,84	17.763
2	536.345,58 665.482,84	3	536.343,744 665.495,091	12.388
3	536.343,744 665.495,091	4	536.067,636 665.539,774	279.7
4	536.067,636 665.539,774	5	536.066,834 665.526,083	13.714

Punct început	X / Y	Punct sfârșit	X / Y	Lungime segment (** (m)
5	536.066,834 665.526,083	6	536.073,145 665.503,348	23.595
6	536.073,145 665.503,348	7	536.354,178 665.457,292	284.782
7	536.354,178 665.457,292	1	536.351,246 665.466,005	9.193

** Lungimile segmentelor sunt determinate în planul de proiecție Stereo 70 și sunt rotunjite la 1 milimetru.

*** Distanța dintre puncte este formată din segmente cumulate ce sunt mai mici decât valoarea 1 milimetru.

**DATE DESPRE IMOBILUL NR. 4009**

Oficiul de Cadastru și Publicitate Imobiliară SUCEAVA
Biroul de Cadastru și Publicitate Imobiliară Campulung Moldovenesc

A. Partea I. Descrierea imobilului

TEREN Necunoscut

Adresa: Loc. Pojorâta, Jud. Suceava

Nr. Crt	Nr cadastral Nr. topografic	Suprafața* (mp)	Observații / Referințe
A1		10.000	Sector cadastral:75 Teren neimprejmuit; U.P. II, U.A. 72A, 72B

B. Partea II. Proprietari și acte

Inscrieri privitoare la dreptul de proprietate și alte drepturi reale		Referințe
4009 / 08/12/2022		
Act Administrativ nr. Titlu de proprietate nr. 48, din 08/03/1993 emis de Comisia Județeană Suceava;		
B1	Intabulare, drept de PROPRIETATE, dobandit prin Reconstituire, cota actuala 1/1 1) BEDRULE VASILE , LIPSĂ CNP 2) BEDRULE IOAN , LIPSĂ CNP	A1

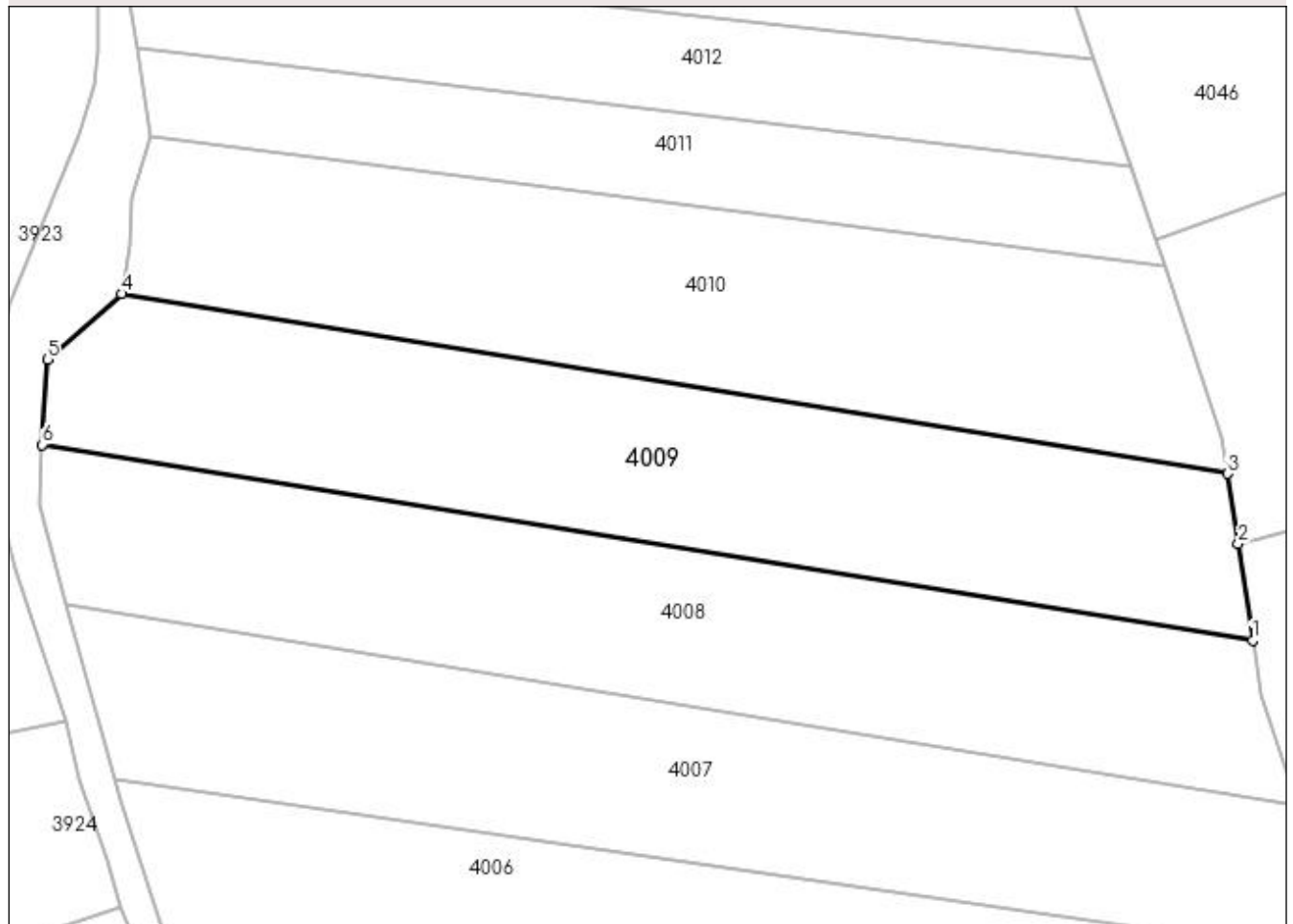
C. Partea III. SARCINI .

Inscrieri privind dezmembramintele dreptului de proprietate, drepturi reale de garanție și sarcini	Referințe
NU SUNT	

Anexa Nr. 1 La Partea I**Teren**

Nr cadastral	Suprafața (mp)*	Observații / Referințe
	10.000	U.P. II, U.A. 72A, 72B

* Suprafața este determinată în planul de proiecție Stereo 70.

DETALII LINIARE IMOBIL**Date referitoare la teren**

Crt	Categorie folosință	Intra vilan	Suprafața (mp)	Tarla	Parcelă	Nr. topo	Observații / Referințe
1	padure	DA	2.131	-	-	-	
2	padure	NU	7.869	-	-	-	

Lungime Segmente

1) Valorile lungimilor segmentelor sunt obținute din proiecție în plan.

Punct început	X / Y	Punct sfârșit	X / Y	Lungime segment (** (m)
1	536.343,744 665.495,091	2	536.340,428 665.517,224	22.38
2	536.340,428 665.517,224	3	536.338,04 665.533,157	16.111
3	536.338,04 665.533,157	4	536.085,762 665.574,205	255.596
4	536.085,762 665.574,205	5	536.068,778 665.559,279	22.611

Punct început	X / Y	Punct sfârșit	X / Y	Lungime segment (** (m)
5	536.068,778 665.559,279	6	536.067,636 665.539,774	19.538
6	536.067,636 665.539,774	1	536.343,744 665.495,091	279.7

** Lungimile segmentelor sunt determinate în planul de proiecție Stereo 70 și sunt rotunjite la 1 milimetru.

*** Distanța dintre puncte este formată din segmente cumulate ce sunt mai mici decât valoarea 1 milimetru.

**DATE DESPRE IMOBILUL NR. 4010**

Oficiul de Cadastru și Publicitate Imobiliară SUCEAVA
Biroul de Cadastru și Publicitate Imobiliară Campulung Moldovenesc

A. Partea I. Descrierea imobilului

TEREN Necunoscut

Adresa: Loc. Pojorâta, Jud. Suceava

Nr. Crt	Nr cadastral Nr. topografic	Suprafața* (mp)	Observații / Referințe
A1		10.000	Sector cadastral:75 Teren neimprejmuit; U.P. II, U.A. 72A, 72B

B. Partea II. Proprietari și acte

Inscrieri privitoare la dreptul de proprietate și alte drepturi reale		Referințe
4010 / 08/12/2022		
Act Administrativ nr. Titlu de proprietate nr. 72, din 08/03/1993 emis de Comisia Județeană Suceava;		
B1	Intabulare, drept de PROPRIETATE, dobândit prin Reconstituire, cota actuala 1/1	A1
	1) ANDRONACHE LIVIA , LIPSĂ CNP 2) FUIOR LIVIU , LIPSĂ CNP 3) FUIOR IOAN , LIPSĂ CNP 4) GRIGORE S. , LIPSĂ CNP 5) SOLOPENCO OLTEA , LIPSĂ CNP	

C. Partea III. SARCINI .

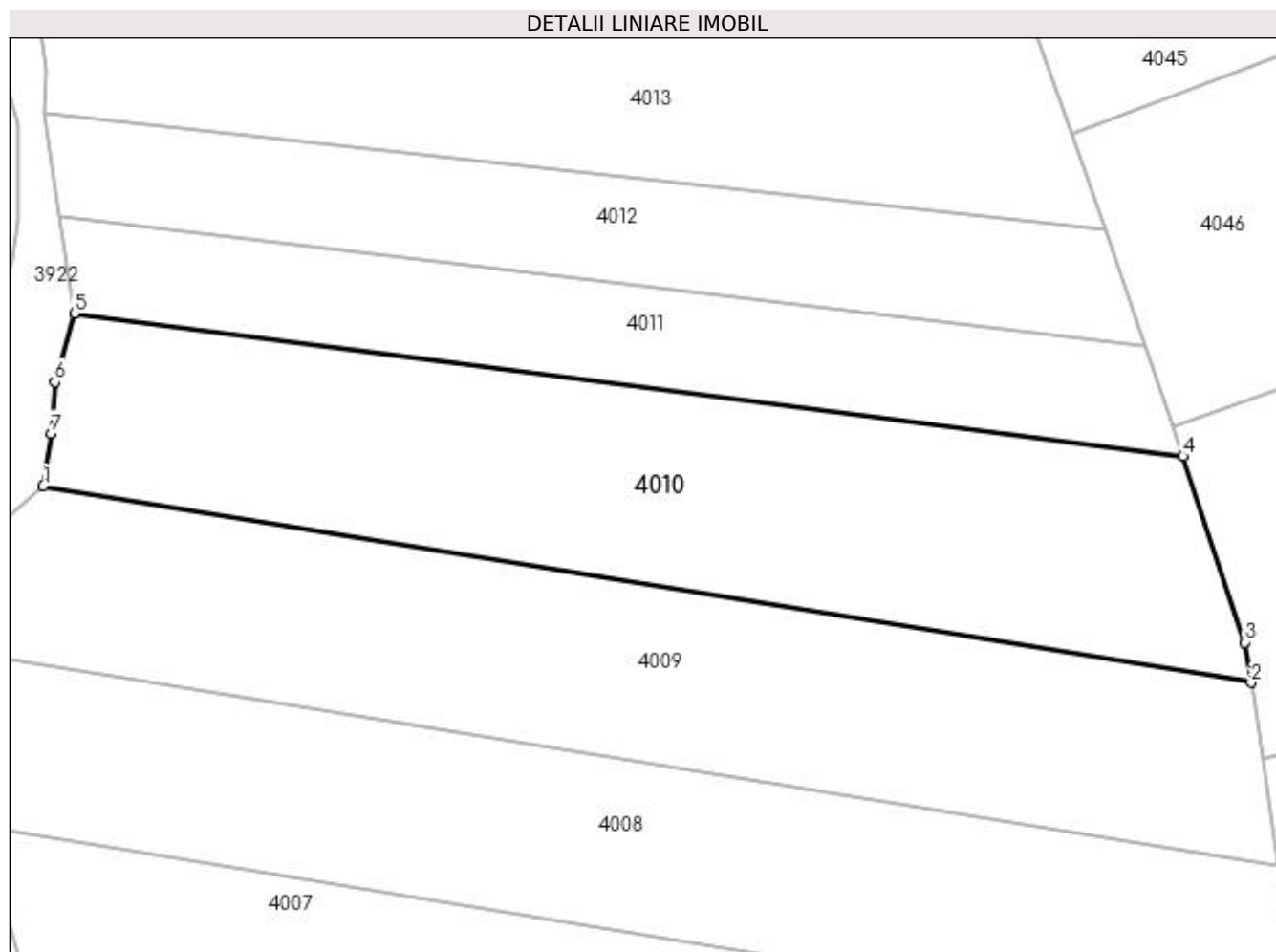
Inscrieri privind dezmembramintele dreptului de proprietate, drepturi reale de garanție și sarcini	Referințe
NU SUNT	

Anexa Nr. 1 La Partea I

Teren

Nr cadastral	Suprafața (mp)*	Observații / Referințe
	10.000	U.P. II, U.A. 72A, 72B

* Suprafața este determinată în planul de proiecție Stereo 70.



Date referitoare la teren

Crt	Categorie folosință	Intravilan	Suprafața (mp)	Tarla	Parcelă	Nr. topo	Observații / Referințe
1	padure	DA	1.929	-	-	-	
2	padure	NU	8.071	-	-	-	

Lungime Segmente

1) Valorile lungimilor segmentelor sunt obținute din proiecție în plan.

Punct început	X / Y	Punct sfârșit	X / Y	Lungime segment (** (m)
1	536.085,762 665.574,205	2	536.338,04 665.533,157	255.596
2	536.338,04 665.533,157	3	536.336,781 665.541,561	8.498
3	536.336,781 665.541,561	4	536.323,816 665.580,438	40.982
4	536.323,816 665.580,438	5	536.092,357 665.610,298	233.377

Punct început	X / Y	Punct sfârșit	X / Y	Lungime segment (** (m)
5	536.092,357 665.610,298	6	536.088,232 665.595,928	14.95
6	536.088,232 665.595,928	7	536.087,472 665.585,219	10.736
7	536.087,472 665.585,219	1	536.085,762 665.574,205	11.146

** Lungimile segmentelor sunt determinate în planul de proiecție Stereo 70 și sunt rotunjite la 1 milimetru.

*** Distanța dintre puncte este formată din segmente cumulate ce sunt mai mici decât valoarea 1 milimetru.

**DATE DESPRE IMOBILUL NR. 4011**

Oficiul de Cadastru și Publicitate Imobiliară SUCEAVA
Biroul de Cadastru și Publicitate Imobiliară Campulung Moldovenesc

A. Partea I. Descrierea imobilului

TEREN Necunoscut

Adresa: Loc. Pojorâta, Jud. Suceava

Nr. Crt	Nr cadastral Nr. topografic	Suprafața* (mp)	Observații / Referințe
A1		4.775	Sector cadastral:75 Teren neimprejmuit;

B. Partea II. Proprietari și acte

Inscrieri privitoare la dreptul de proprietate și alte drepturi reale		Referințe
4011 / 08/12/2022		
Act Normativ nr. Lege nr. 7, din 13/03/1996 emis de Parlamentul României;		
B1	Inscrierea provizorie, drept de PROPRIETATE, dobandit prin Lege, cota actuala 1/1 1) COMUNA POJORÂTA, CIF:4441425	A1

C. Partea III. SARCINI .

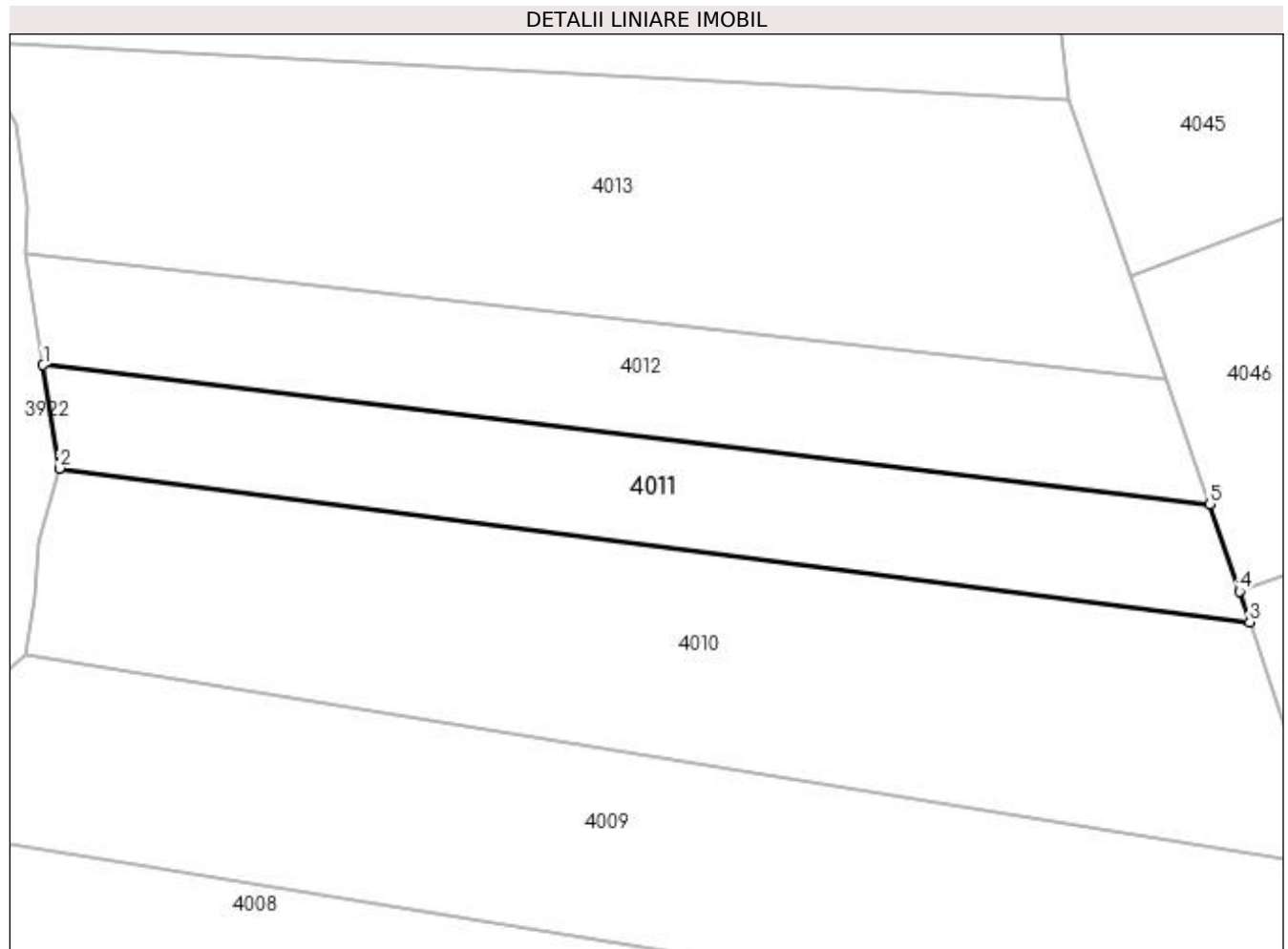
Inscrieri privind dezmembramintele dreptului de proprietate, drepturi reale de garanție și sarcini	Referințe
NU SUNT	

Anexa Nr. 1 La Partea I

Teren

Nr cadastral	Suprafața (mp)*	Observații / Referințe
	4.775	

* Suprafața este determinată în planul de proiecție Stereo 70.



Date referitoare la teren

Crt	Categorie folosință	Intravilan	Suprafața (mp)	Tarla	Parcelă	Nr. topo	Observații / Referințe
1	padure	DA	1.019	-	-	-	
2	padure	NU	3.756	-	-	-	

Lungime Segmente

1) Valorile lungimilor segmentelor sunt obținute din proiecție în plan.

Punct început	X / Y	Punct sfârșit	X / Y	Lungime segment (** (m)
1	536.089,22 665.630,388	2	536.092,357 665.610,298	20.333
2	536.092,357 665.610,298	3	536.323,816 665.580,438	233.377
3	536.323,816 665.580,438	4	536.321,817 665.586,431	6.318
4	536.321,817 665.586,431	5	536.315,966 665.603,391	17.941

Punct început	X / Y	Punct sfârșit	X / Y	Lungime segment (** (m)
5	536.315,966 665.603,391	1	536.089,22 665.630,388	228.348

** Lungimile segmentelor sunt determinate în planul de proiecție Stereo 70 și sunt rotunjite la 1 milimetru.

*** Distanța dintre puncte este formată din segmente cumulate ce sunt mai mici decât valoarea 1 milimetru.

**DATE DESPRE IMOBILUL NR. 4012**

Oficiul de Cadastru și Publicitate Imobiliară SUCEAVA
Biroul de Cadastru și Publicitate Imobiliară Campulung Moldovenesc

A. Partea I. Descrierea imobilului

TEREN Necunoscut

Adresa: Loc. Pojorâta, Jud. Suceava

Nr. Crt	Nr cadastral Nr. topografic	Suprafața* (mp)	Observații / Referințe
A1		5.000	Sector cadastral:75 Teren neimprejmuit; U.P. II, U.A. 72A, 72B

B. Partea II. Proprietari și acte

Inscrieri privitoare la dreptul de proprietate și alte drepturi reale	Referințe
4012 / 08/12/2022	
Act Administrativ nr. Titlu de proprietate nr. 376, din 15/11/1993 emis de Comisia Județeană Suceava;	
B1	A1
Intabulare, drept de PROPRIETATE, dobândit prin Reconstituire, cota actuala 1/1	
1) ANDRONACHE LIVIA , LIPSĂ CNP 2) BALAN M. , LIPSĂ CNP 3) BALAN MIHAI DEFUNCT :Da 4) BALAN MIRCEA DEFUNCT :Da 5) FLOCEA VIORICA , LIPSĂ CNP	

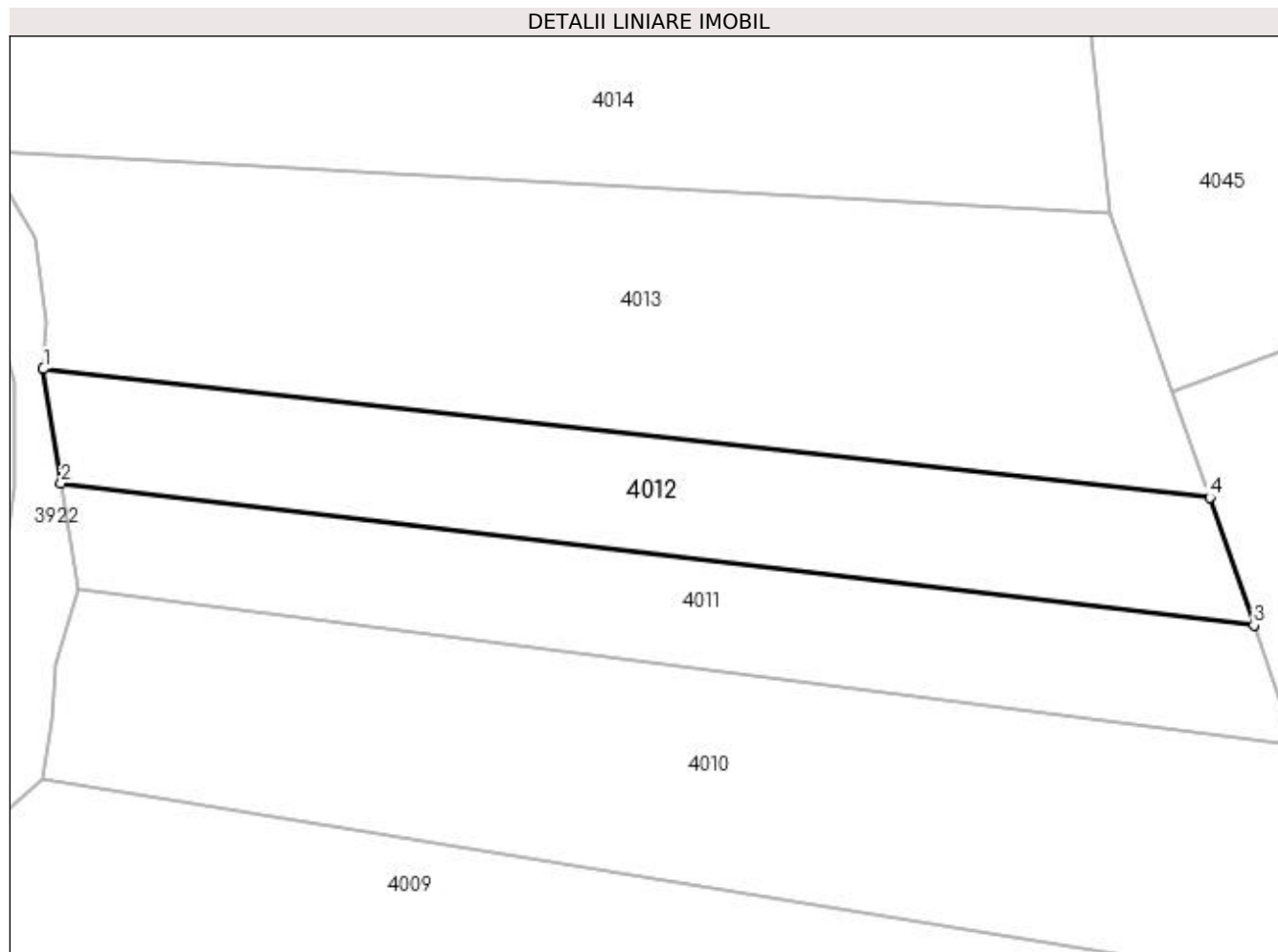
C. Partea III. SARCINI .

Inscrieri privind dezmembramintele dreptului de proprietate, drepturi reale de garanție și sarcini	Referințe
NU SUNT	

Anexa Nr. 1 La Partea I**Teren**

Nr cadastral	Suprafața (mp)*	Observații / Referințe
	5.000	U.P. II, U.A. 72A, 72B

* Suprafața este determinată în planul de proiecție Stereo 70.

**Date referitoare la teren**

Crt	Categorie folosință	Intra vilan	Suprafața (mp)	Tarla	Parcelă	Nr. topo	Observații / Referințe
1	padure	DA	1.199	-	-	-	
2	padure	NU	3.801	-	-	-	

Lungime Segmente

1) Valorile lungimilor segmentelor sunt obținute din proiecție în plan.

Punct început	X / Y	Punct sfârșit	X / Y	Lungime segment (** (m)
1	536.085,83 665.652,092	2	536.089,22 665.630,388	21.967
2	536.089,22 665.630,388	3	536.315,966 665.603,391	228.348
3	536.315,966 665.603,391	4	536.307,605 665.627,625	25.636
4	536.307,605 665.627,625	1	536.085,83 665.652,092	223.121

**** Lungimile segmentelor sunt determinate în planul de proiecție Stereo 70 și sunt rotunjite la 1 milimetru.**

***** Distanța dintre puncte este formată din segmente cumulate ce sunt mai mici decât valoarea 1 milimetru.**

**DATE DESPRE IMOBILUL NR. 4013**

Oficiul de Cadastru și Publicitate Imobiliară SUCEAVA
Biroul de Cadastru și Publicitate Imobiliară Campulung Moldovenesc

A. Partea I. Descrierea imobilului

TEREN Necunoscut

Adresa: Loc. Pojorâta, Jud. Suceava

Nr. Crt	Nr cadastral Nr. topografic	Suprafața* (mp)	Observații / Referințe
A1		10.000	Sector cadastral:75 Teren neimprejmuit; U.P. II, U.A. 72A, 72B

B. Partea II. Proprietari și acte

Inscrieri privitoare la dreptul de proprietate și alte drepturi reale		Referințe
4013 / 08/12/2022		
Act Administrativ nr. Titlu de proprietate nr. 374, din 15/11/1993 emis de Comisia Județeană Suceava;		
B1	Intabulare, drept de PROPRIETATE, dobândit prin Reconstituire, cota actuala 1/1	A1
	1) ANDRONACHE LIVIA , LIPSĂ CNP 2) ARSENE GAVRIL , LIPSĂ CNP 3) BALAN MIHAI DEFUNCT :Da 4) BALAN MIRCEA DEFUNCT :Da 5) FLOCEA VIORICA , LIPSĂ CNP 6) GRIGORE CRIST. , LIPSĂ CNP 7) ROPCEAN RAFIRA , LIPSĂ CNP 8) SOLONENCO OLTEA , LIPSĂ CNP	

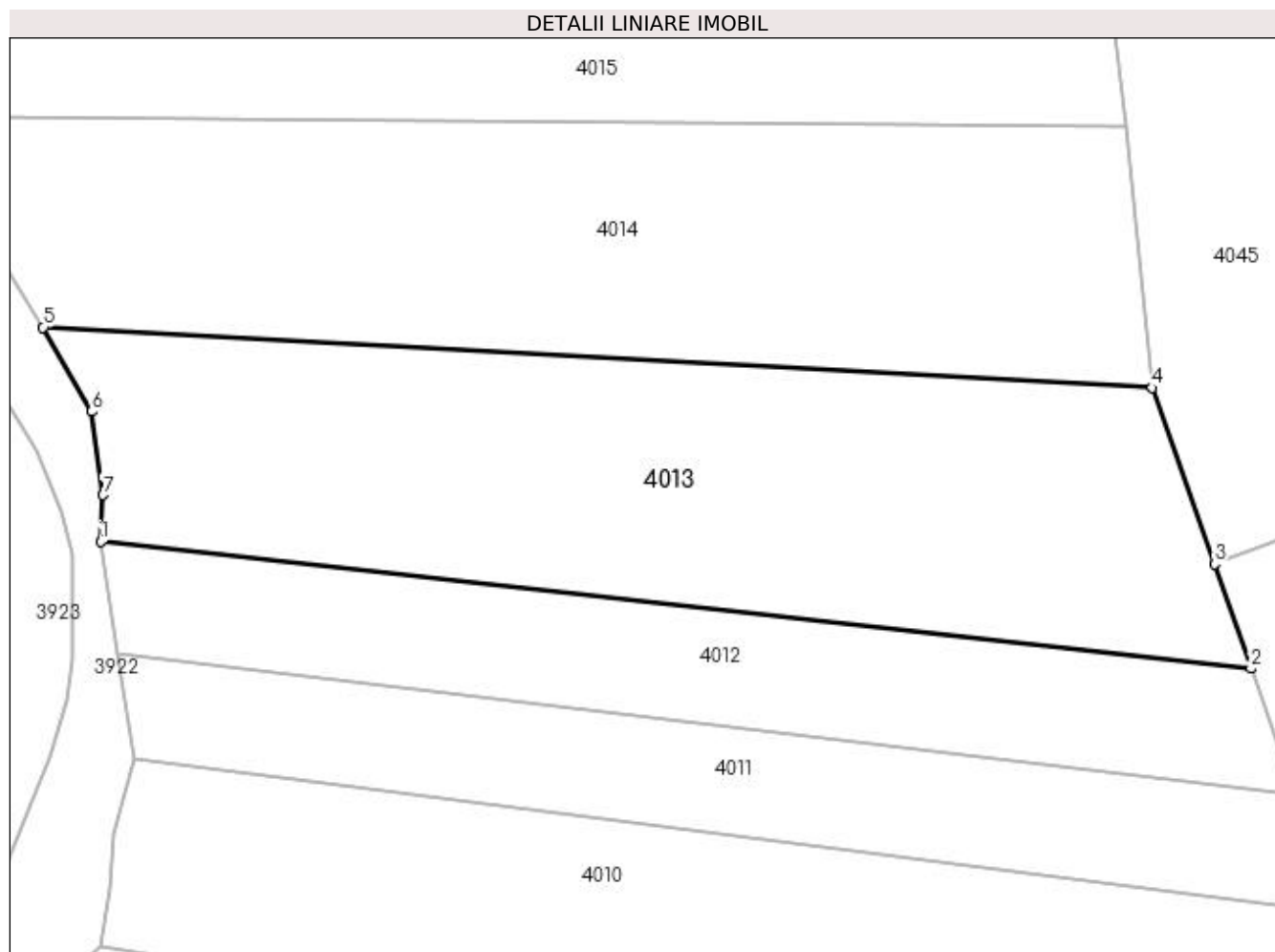
C. Partea III. SARCINI .

Inscrieri privind dezmembramintele dreptului de proprietate, drepturi reale de garanție și sarcini	Referințe
NU SUNT	

Anexa Nr. 1 La Partea I**Teren**

Nr cadastral	Suprafața (mp)*	Observații / Referințe
	10.000	U.P. II, U.A. 72A, 72B

* Suprafața este determinată în planul de proiecție Stereo 70.

**Date referitoare la teren**

Crt	Categorie folosință	Intra vilan	Suprafața (mp)	Tarla	Parcelă	Nr. topo	Observații / Referințe
1	padure	DA	2.551	-	-	-	
2	padure	NU	7.449	-	-	-	

Lungime Segmente

1) Valorile lungimilor segmentelor sunt obținute din proiecție în plan.

Punct început	X / Y	Punct sfârșit	X / Y	Lungime segment (** (m)
1	536.085,83 665.652,092	2	536.307,605 665.627,625	223.121
2	536.307,605 665.627,625	3	536.300,535 665.647,751	21.332
3	536.300,535 665.647,751	4	536.288,573 665.681,73	36.023
4	536.288,573 665.681,73	5	536.074,735 665.693,381	214.155

Punct început	X / Y	Punct sfârșit	X / Y	Lungime segment (** (m)
5	536.074,735 665.693,381	6	536.084,109 665.677,157	18.737
6	536.084,109 665.677,157	7	536.086,294 665.661,075	16.23
7	536.086,294 665.661,075	1	536.085,83 665.652,092	8.995

** Lungimile segmentelor sunt determinate în planul de proiecție Stereo 70 și sunt rotunjite la 1 milimetru.

*** Distanța dintre puncte este formată din segmente cumulate ce sunt mai mici decât valoarea 1 milimetru.

**DATE DESPRE IMOBILUL NR. 4014**

Oficiul de Cadastru și Publicitate Imobiliară SUCEAVA
 Biroul de Cadastru și Publicitate Imobiliară Campulung Moldovenesc

A. Partea I. Descrierea imobilului

TEREN Necunoscut

Adresa: Loc. Pojorâta, Jud. Suceava

Nr. Crt	Nr cadastral Nr. topografic	Suprafața* (mp)	Observații / Referințe
A1		10.000	Sector cadastral:75 Teren neimprejmuit; U.P. II, U.A. 72A, 72B

B. Partea II. Proprietari și acte

Inscrieri privitoare la dreptul de proprietate și alte drepturi reale	Referințe
4014 / 08/12/2022	
Act Administrativ nr. Titlu de proprietate nr. 375, din 15/11/1993 emis de Comisia Județeană Suceava;	
B1	A1
Intabulare, drept de PROPRIETATE, dobândit prin Reconstituire, cota actuala 1/1	
1) ANDRONACHE LIVIA , LIPSĂ CNP 2) ARSENE GAVRIL , LIPSĂ CNP 3) BALAN MIHAI DEFUNCT :Da 4) BALAN MIRCEA DEFUNCT :Da 5) FLOCEA VIORICA , LIPSĂ CNP 6) GRIGORE CRIST. , LIPSĂ CNP 7) ROPCEAN RAFIRA , LIPSĂ CNP 8) SOLONENCO OLTEA , LIPSĂ CNP	

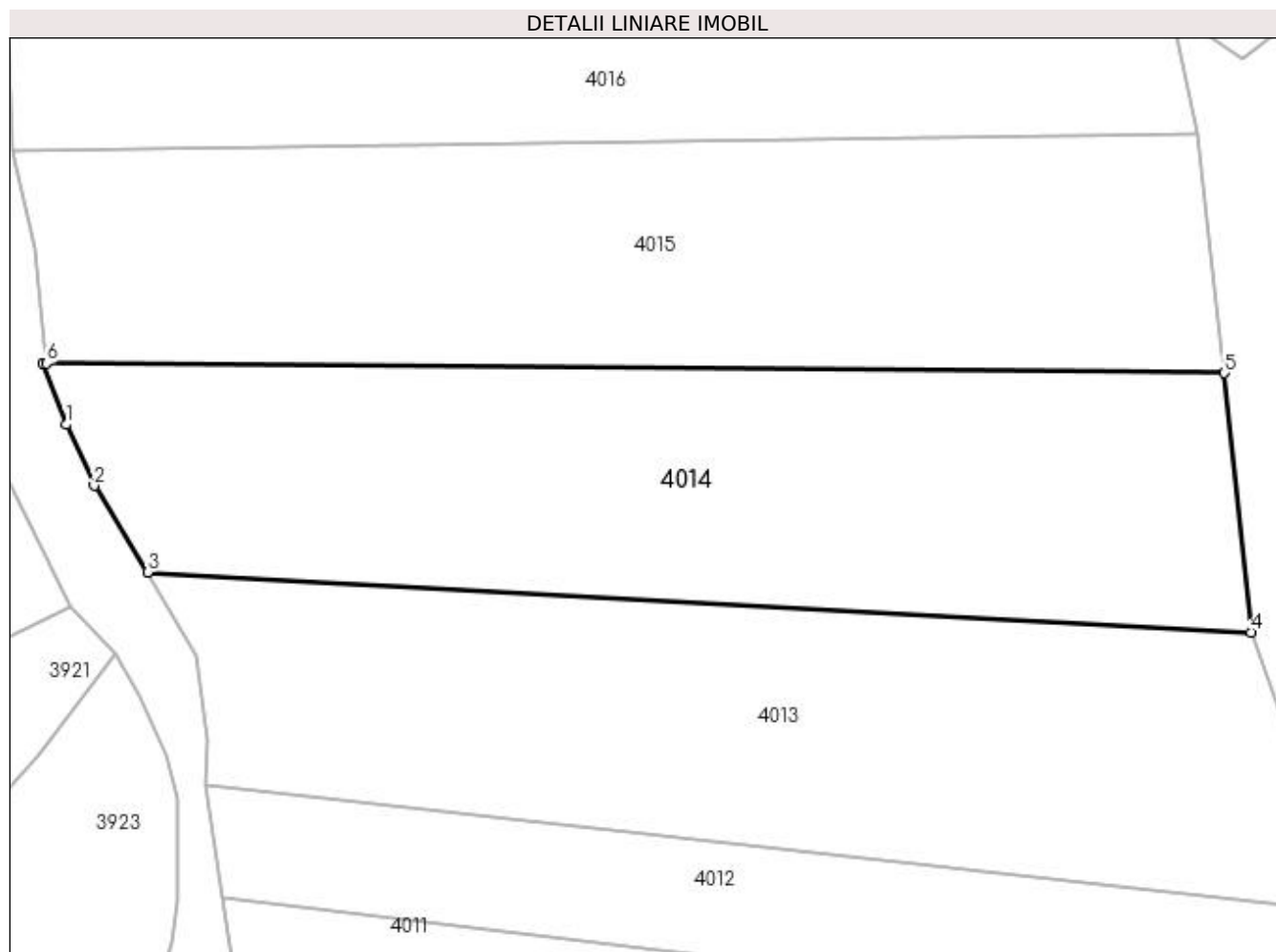
C. Partea III. SARCINI .

Inscrieri privind dezmembramintele dreptului de proprietate, drepturi reale de garanție și sarcini	Referințe
NU SUNT	

Anexa Nr. 1 La Partea I**Teren**

Nr cadastral	Suprafața (mp)*	Observații / Referințe
	10.000	U.P. II, U.A. 72A, 72B

* Suprafața este determinată în planul de proiecție Stereo 70.

**Date referitoare la teren**

Crt	Categorie folosință	Intra vilan	Suprafața (mp)	Tarla	Parcelă	Nr. topo	Observații / Referințe
1	padure	DA	2.467	-	-	-	
2	padure	NU	7.533	-	-	-	

Lungime Segmente

1) Valorile lungimilor segmentelor sunt obținute din proiecție în plan.

Punct început	X / Y	Punct sfârșit	X / Y	Lungime segment (** (m)
1	536.058,976 665.721,995	2	536.064,366 665.710,175	12.991
2	536.064,366 665.710,175	3	536.074,735 665.693,381	19.737
3	536.074,735 665.693,381	4	536.288,573 665.681,73	214.155
4	536.288,573 665.681,73	5	536.283,392 665.731,969	50.505

Punct început	X / Y	Punct sfârșit	X / Y	Lungime segment (** (m)
5	536.283,392 665.731,969	6	536.055,104 665.733,848	228.296
6	536.055,104 665.733,848	7	536.054,481 665.733,86	0.623
7	536.054,481 665.733,86	1	536.058,976 665.721,995	12.688

** Lungimile segmentelor sunt determinate în planul de proiecție Stereo 70 și sunt rotunjite la 1 milimetru.

*** Distanța dintre puncte este formată din segmente cumulate ce sunt mai mici decât valoarea 1 milimetru.

**DATE DESPRE IMOBILUL NR. 4015**

Oficiul de Cadastru și Publicitate Imobiliară SUCEAVA
Biroul de Cadastru și Publicitate Imobiliară Campulung Moldovenesc

A. Partea I. Descrierea imobilului

TEREN Necunoscut

Adresa: Loc. Pojorâta, Jud. Suceava

Nr. Crt	Nr cadastral Nr. topografic	Suprafața* (mp)	Observații / Referințe
A1		10.000	Sector cadastral:75 Teren neimprejmuit; U.P. II, U.A. 72A, 72B

B. Partea II. Proprietari și acte

Inscrieri privitoare la dreptul de proprietate și alte drepturi reale		Referințe
4015 / 08/12/2022		
Act Administrativ nr. Titlu de proprietate nr. 63, din 08/03/1993 emis de Comisia Județeană Suceava;		
B1	Intabulare, drept de PROPRIETATE, dobandit prin Reconstituire, cota actuala 1/1 1) STRĂJERIU TEOFIL DEFUNCT:Da 2) VARVAROI VIORICA, LIPSĂ CNP	A1

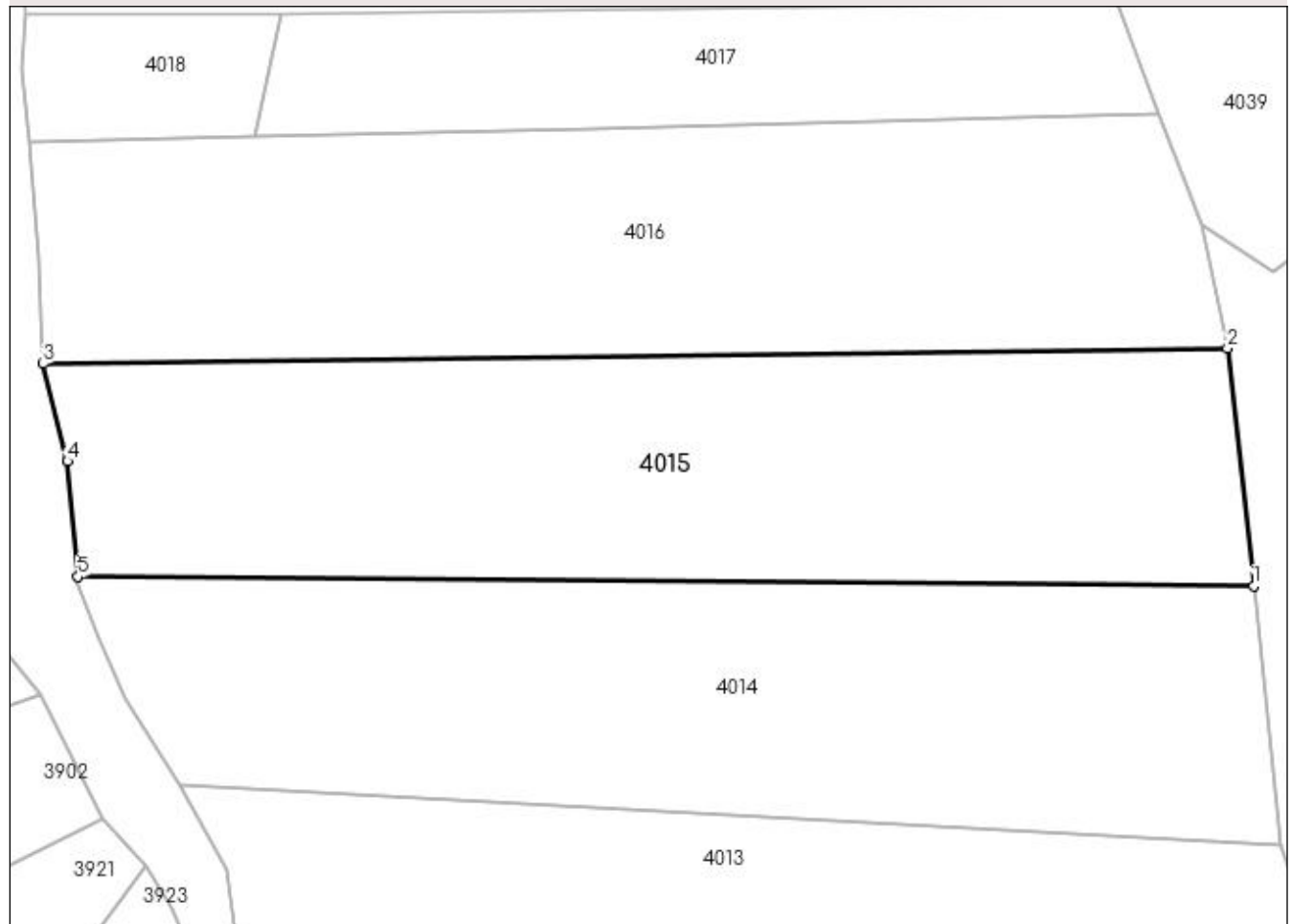
C. Partea III. SARCINI .

Inscrieri privind dezmembramintele dreptului de proprietate, drepturi reale de garanție și sarcini	Referințe
NU SUNT	

Anexa Nr. 1 La Partea I**Teren**

Nr cadastral	Suprafața (mp)*	Observații / Referințe
	10.000	U.P. II, U.A. 72A, 72B

* Suprafața este determinată în planul de proiecție Stereo 70.

DETALII LINIARE IMOBIL**Date referitoare la teren**

Crt	Categorie folosință	Intra vilan	Suprafața (mp)	Tarla	Parcelă	Nr. topo	Observații / Referințe
1	padure	DA	1.981	-	-	-	
2	padure	NU	8.019	-	-	-	

Lungime Segmente

1) Valorile lungimilor segmentelor sunt obținute din proiecție în plan.

Punct început	X / Y	Punct sfârșit	X / Y	Lungime segment (** (m)
1	536.283,392 665.731,969	2	536.278,328 665.778,19	46.498
2	536.278,328 665.778,19	3	536.048,344 665.775,174	230.004
3	536.048,344 665.775,174	4	536.053,036 665.756,275	19.473
4	536.053,036 665.756,275	5	536.055,104 665.733,848	22.522

Punct început	X / Y	Punct sfârșit	X / Y	Lungime segment (** (m)
5	536.055,104 665.733,848	1	536.283,392 665.731,969	228.296

** Lungimile segmentelor sunt determinate în planul de proiecție Stereo 70 și sunt rotunjite la 1 milimetru.

*** Distanța dintre puncte este formată din segmente cumulate ce sunt mai mici decât valoarea 1 milimetru.

**DATE DESPRE IMOBILUL NR. 4016**

Oficiul de Cadastru și Publicitate Imobiliară SUCEAVA
Biroul de Cadastru și Publicitate Imobiliară Campulung Moldovenesc

A. Partea I. Descrierea imobilului

TEREN Necunoscut

Adresa: Loc. Pojorâta, Jud. Suceava

Nr. Crt	Nr cadastral Nr. topografic	Suprafața* (mp)	Observații / Referințe
A1		10.000	Sector cadastral:75 Teren neimprejmuit; U.P. II, U.A. 72A, 72B

B. Partea II. Proprietari și acte

Inscrieri privitoare la dreptul de proprietate și alte drepturi reale		Referințe
4016 / 08/12/2022		
Act Administrativ nr. Titlu de proprietate nr. 68, din 08/03/1993 emis de Comisia Județeană Suceava;		
B1	Intabulare, drept de PROPRIETATE, dobandit prin Reconstituire, cota actuala 1/1 1) FLOCEA SPIRIDON, LIPSĂ CNP	A1

C. Partea III. SARCINI .

Inscrieri privind dezmembramintele dreptului de proprietate, drepturi reale de garanție și sarcini	Referințe
NU SUNT	

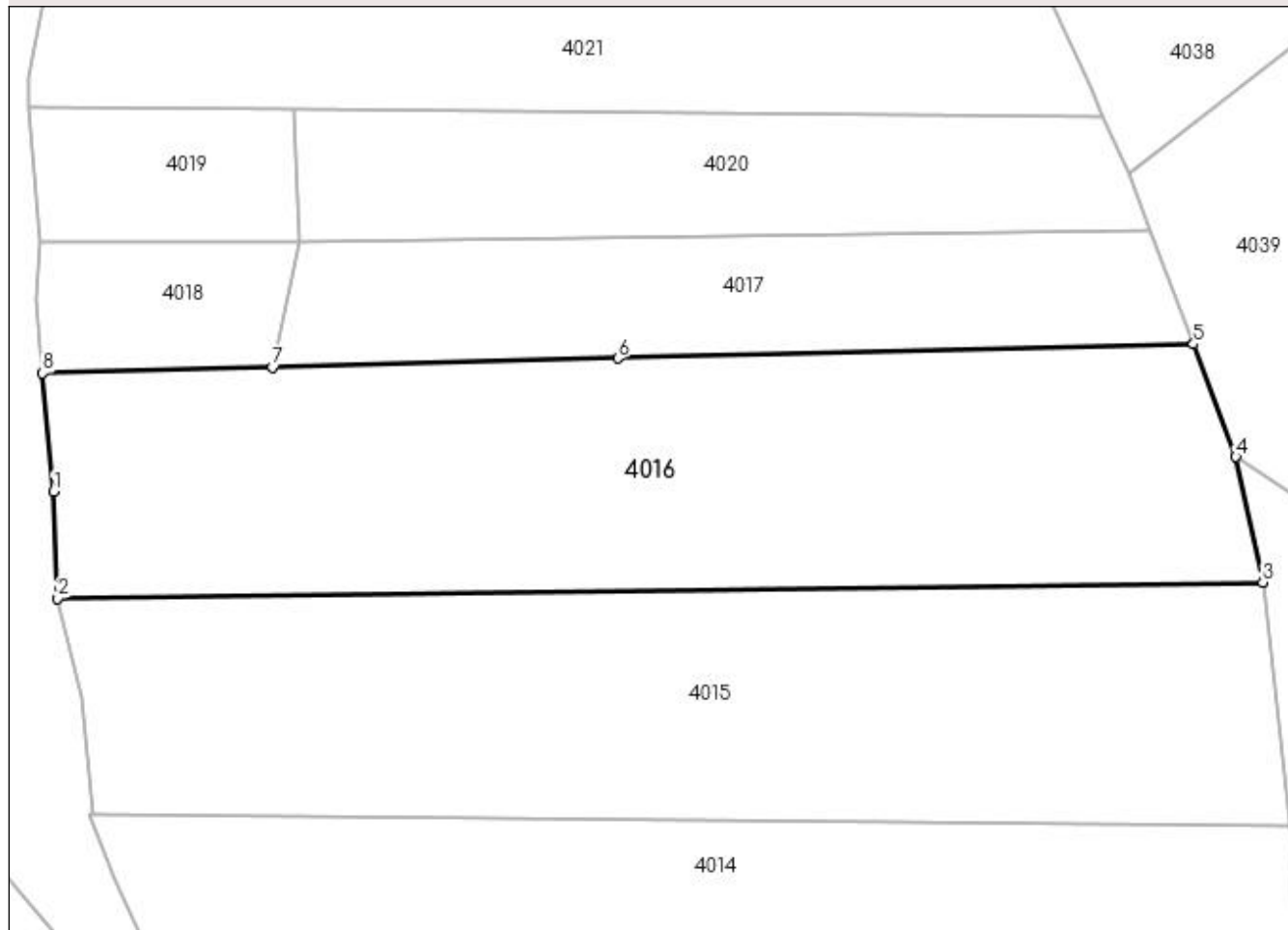
Anexa Nr. 1 La Partea I

Teren

Nr cadastral	Suprafața (mp)*	Observații / Referințe
	10.000	U.P. II, U.A. 72A, 72B

* Suprafața este determinată în planul de proiecție Stereo 70.

DETALII LINIARE IMOBIL



Date referitoare la teren

Crt	Categorie folosință	Intravilan	Suprafața (mp)	Tarla	Parcelă	Nr. topo	Observații / Referințe
1	padure	DA	1.632	-	-	-	
2	padure	NU	8.368	-	-	-	

Lungime Segmente

1) Valorile lungimilor segmentelor sunt obținute din proiecție în plan.

Punct început	X / Y	Punct sfârșit	X / Y	Lungime segment (** (m)
1	536.047,646 665.795,514	2	536.048,344 665.775,174	20.352
2	536.048,344 665.775,174	3	536.278,328 665.778,19	230.004
3	536.278,328 665.778,19	4	536.273,168 665.802,136	24.496
4	536.273,168 665.802,136	5	536.265,08 665.823,614	22.95

Punct început	X / Y	Punct sfârșit	X / Y	Lungime segment (** (m)
5	536.265,08 665.823,614	6	536.155,328 665.820,943	109.784
6	536.155,328 665.820,943	7	536.089,374 665.819,223	65.976
7	536.089,374 665.819,223	8	536.045,519 665.818,079	43.87
8	536.045,519 665.818,079	1	536.047,646 665.795,514	22.665

** Lungimile segmentelor sunt determinate în planul de proiecție Stereo 70 și sunt rotunjite la 1 milimetru.

*** Distanța dintre puncte este formată din segmente cumulate ce sunt mai mici decât valoarea 1 milimetru.

**DATE DESPRE IMOBILUL NR. 4017**

Oficiul de Cadastru și Publicitate Imobiliară SUCEAVA
 Biroul de Cadastru și Publicitate Imobiliară Campulung Moldovenesc

A. Partea I. Descrierea imobilului

TEREN Extravilan

Adresa: Jud. Suceava

Nr. Crt	Nr cadastral Nr. topografic	Suprafața* (mp)	Observații / Referințe
A1	31999	3.844	Sector cadastral:75 Teren neimprejmuit; Provenit din CF 31999, nr. cad. 31999

B. Partea II. Proprietari și acte

Inscrieri privitoare la dreptul de proprietate și alte drepturi reale		Referințe
14761 / 28/10/2020		
Act Notarial nr. Certificat de moștenitor nr. 111, din 22/10/2020 emis de N. P. Tatu Vasile Daniel;		
B1	Intabulare, drept de PROPRIETATE, dobandit prin Succesiune, cota actuala 1/4 1) DAN RICHARD-CHRISTIAN	A1
B2	Intabulare, drept de PROPRIETATE, dobandit prin Succesiune, cota actuala 1/4 1) POPA RALUCA	A1
B3	Intabulare, drept de PROPRIETATE, dobandit prin Succesiune, cota actuala 1/4 1) DAN ROBERT-ANDREI	A1
B4	Intabulare, drept de PROPRIETATE, dobandit prin Succesiune, cota actuala 1/4 1) DAN RĂZVAN	A1

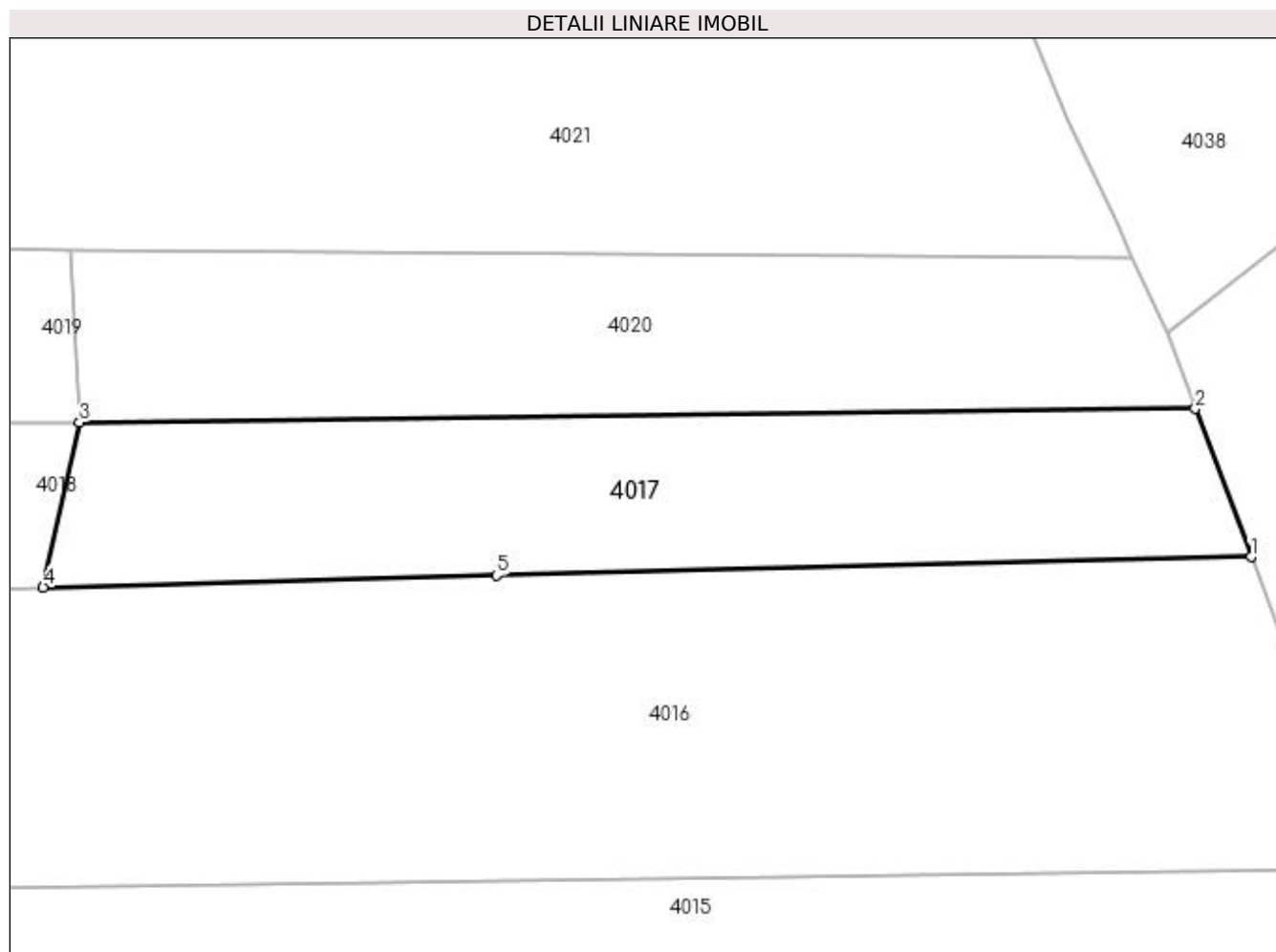
C. Partea III. SARCINI .

Inscrieri privind dezmembramintele dreptului de proprietate, drepturi reale de garanție și sarcini	Referințe
NU SUNT	

Anexa Nr. 1 La Partea I**Teren**

Nr cadastral	Suprafața (mp)*	Observații / Referințe
31999	3.844	Provenit din CF 31999, nr. cad. 31999

* Suprafața este determinată în planul de proiecție Stereo 70.

**Date referitoare la teren**

Crt	Categorie folosință	Intra vilan	Suprafața (mp)	Tarla	Parcelă	Nr. topo	Observații / Referințe
1	padure	NU	3.844	-	-	-	

Lungime Segmente

1) Valorile lungimilor segmentelor sunt obținute din proiecție în plan.

Punct început	X / Y	Punct sfârșit	X / Y	Lungime segment (** (m)
1	536.265,08 665.823,614	2	536.256,962 665.845,171	23.035
2	536.256,962 665.845,171	3	536.094,663 665.843,176	162.311
3	536.094,663 665.843,176	4	536.089,374 665.819,223	24.53
4	536.089,374 665.819,223	5	536.155,328 665.820,943	65.976
5	536.155,328 665.820,943	1	536.265,08 665.823,614	109.784

**** Lungimile segmentelor sunt determinate în planul de proiecție Stereo 70 și sunt rotunjite la 1 milimetru.**

***** Distanța dintre puncte este formată din segmente cumulate ce sunt mai mici decât valoarea 1 milimetru.**

**DATE DESPRE IMOBILUL NR. 4018**

Oficiul de Cadastru și Publicitate Imobiliară SUCEAVA
 Biroul de Cadastru și Publicitate Imobiliară Campulung Moldovenesc

A. Partea I. Descrierea imobilului

TEREN Intravilan

Adresa: Loc. Pojorâta, Jud. Suceava

Nr. Crt	Nr cadastral Nr. topografic	Suprafața* (mp)	Observații / Referințe
A1	31998	1.156	Sector cadastral:75 Teren neimprejmuț; Provenit din CF 31998, nr. cad. 31998

B. Partea II. Proprietari și acte

Inscrieri privitoare la dreptul de proprietate și alte drepturi reale		Referințe
14760 / 28/10/2020		
Act Notarial nr. Certificat de moștenitor nr. 111, din 22/10/2020 emis de N. P. Tatu Vasile Daniel;		
B1	Intabulare, drept de PROPRIETATE, dobandit prin Succesiune, cota actuala 1/4 1) DAN RICHARD-CHRISTIAN	A1
B2	Intabulare, drept de PROPRIETATE, dobandit prin Succesiune, cota actuala 1/4 1) POPA RALUCA	A1
B3	Intabulare, drept de PROPRIETATE, dobandit prin Succesiune, cota actuala 1/4 1) DAN ROBERT-ANDREI	A1
B4	Intabulare, drept de PROPRIETATE, dobandit prin Succesiune, cota actuala 1/4 1) DAN RĂZVAN	A1

C. Partea III. SARCINI .

Inscrieri privind dezmembramintele dreptului de proprietate, drepturi reale de garanție și sarcini	Referințe
NU SUNT	

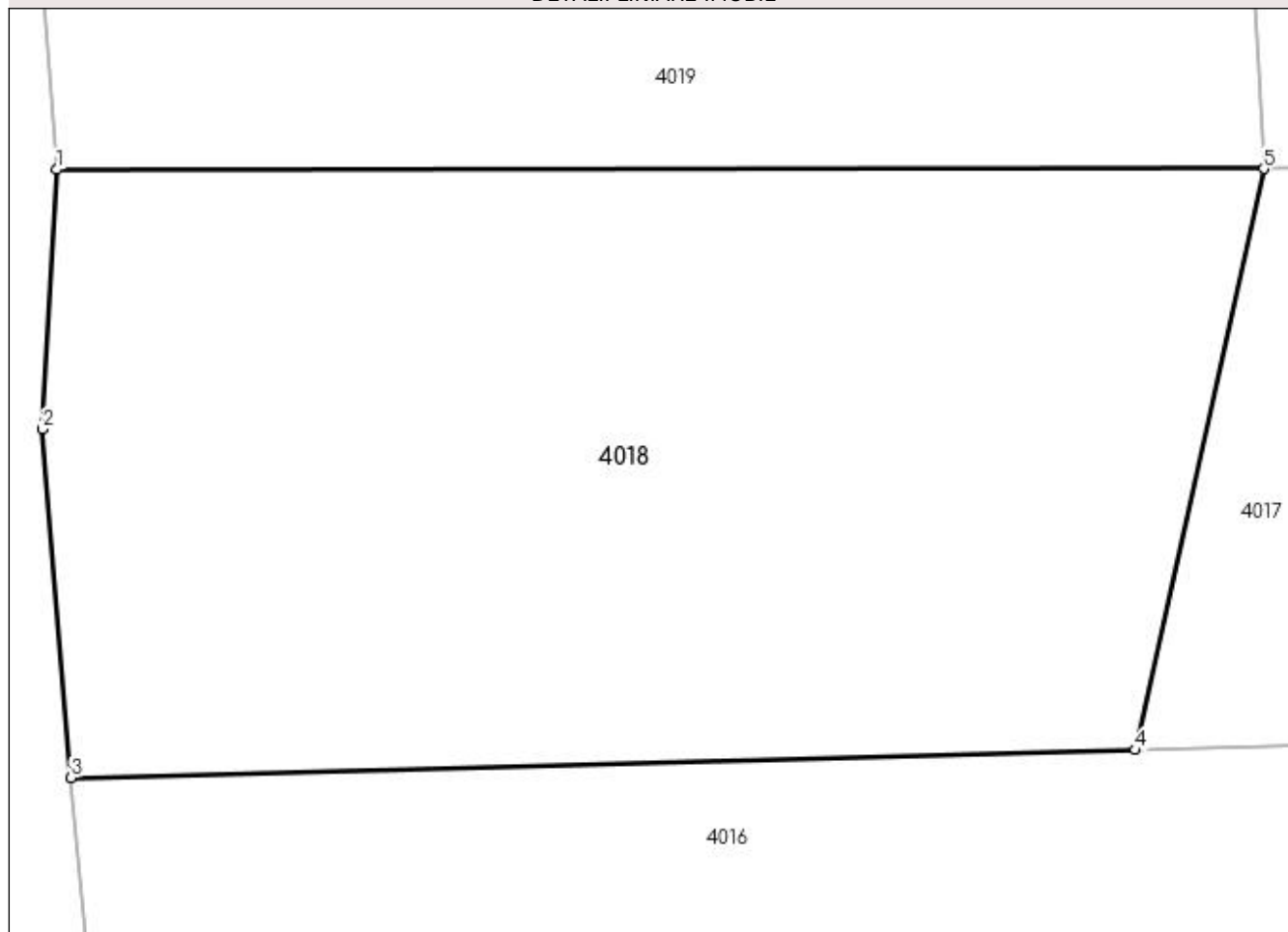
Anexa Nr. 1 La Partea I

Teren

Nr cadastral	Suprafața (mp)*	Observații / Referințe
31998	1.156	Provenit din CF 31998, nr. cad. 31998

* Suprafața este determinată în planul de proiecție Stereo 70.

DETALII LINIARE IMOBIL



Date referitoare la teren

Crt	Categorie folosință	Intravilan	Suprafața (mp)	Tarla	Parcelă	Nr. topo	Observații / Referințe
1	padure	DA	1.156	-	-	-	

Lungime Segmente

1) Valorile lungimilor segmentelor sunt obținute din proiecție în plan.

Punct început	X / Y	Punct sfârșit	X / Y	Lungime segment (** (m)
1	536.044,919 665.843,139	2	536.044,345 665.832,444	10.71
2	536.044,345 665.832,444	3	536.045,519 665.818,079	14.413
3	536.045,519 665.818,079	4	536.089,374 665.819,223	43.87
4	536.089,374 665.819,223	5	536.094,663 665.843,176	24.53
5	536.094,663 665.843,176	1	536.044,919 665.843,139	49.744

**** Lungimile segmentelor sunt determinate în planul de proiecție Stereo 70 și sunt rotunjite la 1 milimetru.**

***** Distanța dintre puncte este formată din segmente cumulate ce sunt mai mici decât valoarea 1 milimetru.**

**DATE DESPRE IMOBILUL NR. 4019**

Oficiul de Cadastru și Publicitate Imobiliară SUCEAVA
Biroul de Cadastru și Publicitate Imobiliară Campulung Moldovenesc

A. Partea I. Descrierea imobilului

TEREN Necunoscut

Adresa: Loc. Pojorâta, Jud. Suceava

Nr. Crt	Nr cadastral Nr. topografic	Suprafața* (mp)	Observații / Referințe
A1	32001	1.269	Sector cadastral:75 Teren neimprejmuit; Provenit din CF 32001, nr. cad. 32001

B. Partea II. Proprietari și acte

Inscrieri privitoare la dreptul de proprietate și alte drepturi reale	Referințe
16052 / 19/12/2013	
Act Notarial nr. CONTRACT_VANZARE-CUMPARARE nr. 606, din 16/02/2007 emis de BNP Scraba Horia Ilie;	
B1	Intabulare, drept de PROPRIETATEca bun comun, dobandit prin Conventie, cota actuala 1/1
	1) BUSUIOC ALEXANDRU GHEORGHE, LIPSĂ CNP
	2) BUSUIOC FLORENTINA, LIPSĂ CNP

C. Partea III. SARCINI .

Inscrieri privind dezmembramintele dreptului de proprietate, drepturi reale de garanție și sarcini	Referințe
NU SUNT	

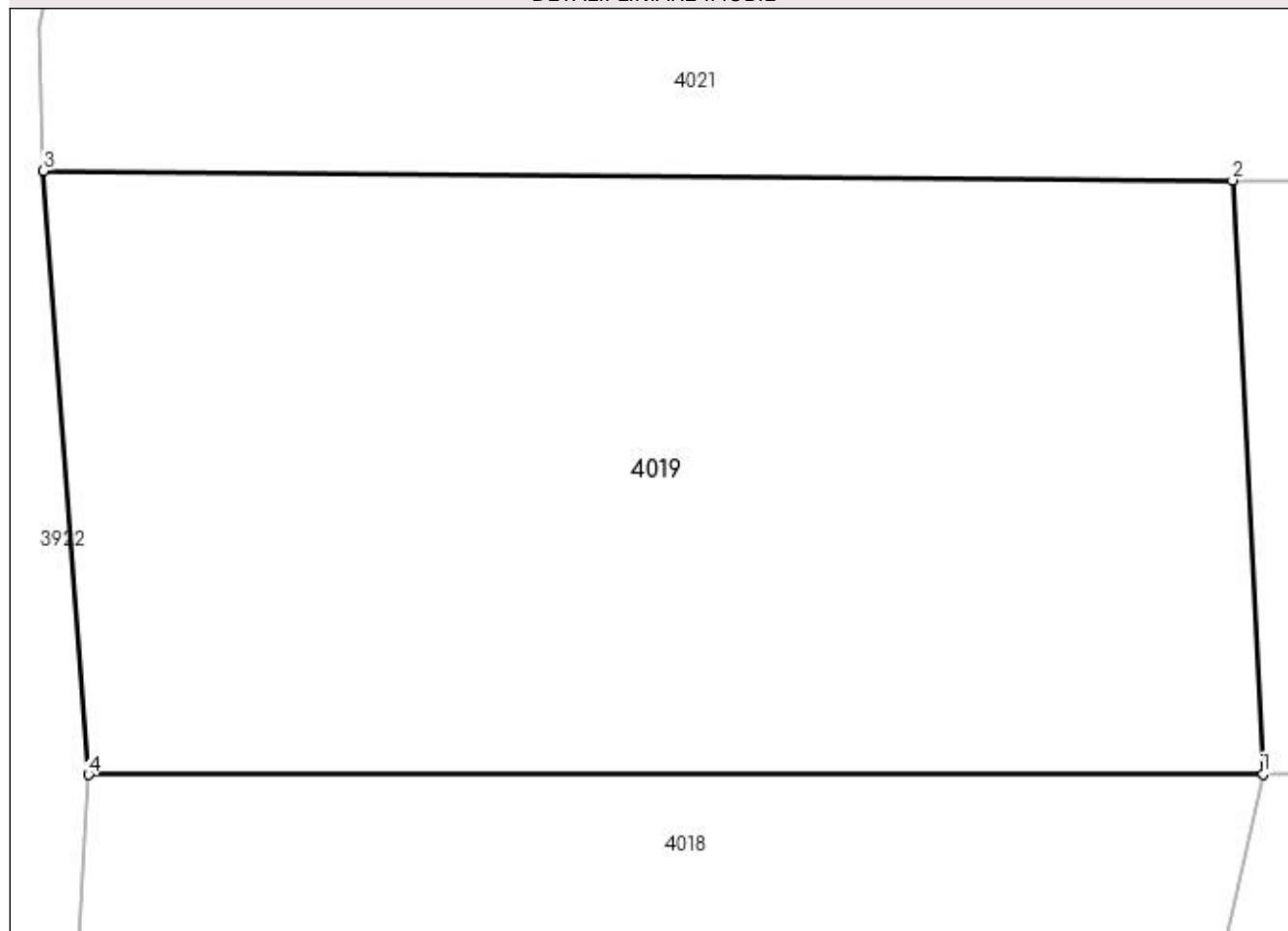
Anexa Nr. 1 La Partea I

Teren

Nr cadastral	Suprafața (mp)*	Observații / Referințe
32001	1.269	Provenit din CF 32001, nr. cad. 32001

* Suprafața este determinată în planul de proiecție Stereo 70.

DETALII LINIARE IMOBIL



Date referitoare la teren

Crt	Categorie folosință	Intravilan	Suprafața (mp)	Tarla	Parcelă	Nr. topo	Observații / Referințe
1	padure	DA	924	-	-	-	
2	padure	NU	345	-	-	-	

Lungime Segmente

1) Valorile lungimilor segmentelor sunt obținute din proiecție în plan.

Punct început	X / Y	Punct sfârșit	X / Y	Lungime segment (** (m)
1	536.094,663 665.843,176	2	536.093,381 665.868,308	25.165
2	536.093,381 665.868,308	3	536.043,021 665.868,713	50.362
3	536.043,021 665.868,713	4	536.044,919 665.843,139	25.644
4	536.044,919 665.843,139	1	536.094,663 665.843,176	49.744

**** Lungimile segmentelor sunt determinate în planul de proiecție Stereo 70 și sunt rotunjite la 1 milimetru.**

***** Distanța dintre puncte este formată din segmente cumulate ce sunt mai mici decât valoarea 1 milimetru.**

**DATE DESPRE IMOBILUL NR. 4020**

Oficiul de Cadastru și Publicitate Imobiliară SUCEAVA
Biroul de Cadastru și Publicitate Imobiliară Campulung Moldovenesc

A. Partea I. Descrierea imobilului

TEREN Extravilan

Adresa: Jud. Suceava

Nr. Crt	Nr cadastral Nr. topografic	Suprafața* (mp)	Observații / Referințe
A1	32002	3.731	Sector cadastral:75 Teren neimprejmuit; Provenit din CF 32002, nr. cad. 32002

B. Partea II. Proprietari și acte

Inscrieri privitoare la dreptul de proprietate și alte drepturi reale	Referințe
16052 / 19/12/2013	
Act Notarial nr. CONTRACT_VANZARE-CUMPARARE nr. 606, din 16/02/2007 emis de BNP Scraba Horia Ilie;	
B1	Intabulare, drept de PROPRIETATEca bun comun, dobandit prin Conventie, cota actuala 1/1
	1) BUSUIOC ALEXANDRU GHEORGHE, LIPSĂ CNP 2) BUSUIOC FLORENTINA, LIPSĂ CNP

C. Partea III. SARCINI .

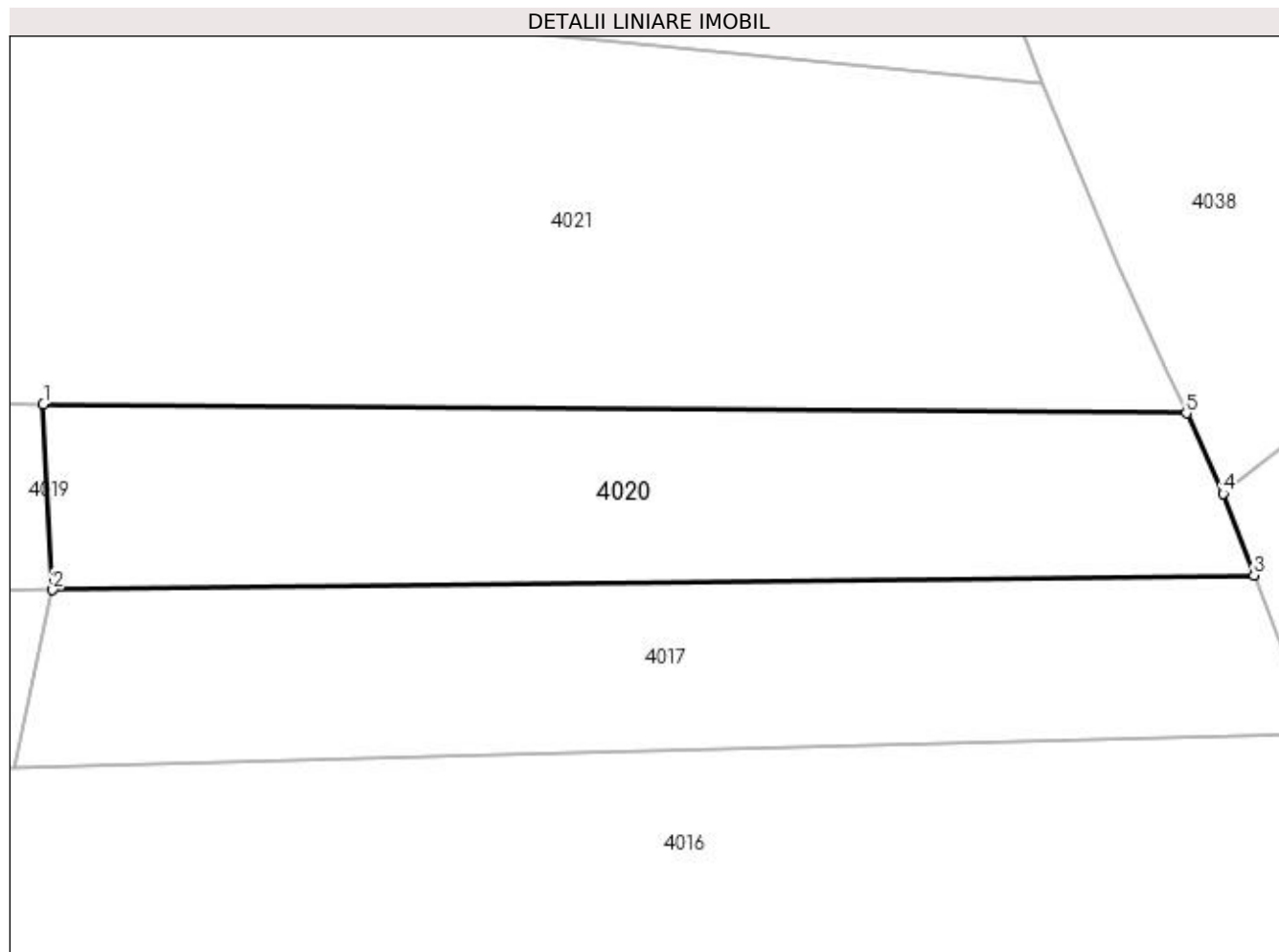
Inscrieri privind dezmembramintele dreptului de proprietate, drepturi reale de garanție și sarcini	Referințe
NU SUNT	

Anexa Nr. 1 La Partea I

Teren

Nr cadastral	Suprafața (mp)*	Observații / Referințe
32002	3.731	Provenit din CF 32002, nr. cad. 32002

* Suprafața este determinată în planul de proiecție Stereo 70.



Date referitoare la teren

Crt	Categorie folosință	Intra vilan	Suprafața (mp)	Tarla	Parcelă	Nr. topo	Observații / Referințe
1	padure	NU	3.731	-	-	-	

Lungime Segmente

1) Valorile lungimilor segmentelor sunt obținute din proiecție în plan.

Punct început	X / Y	Punct sfârșit	X / Y	Lungime segment (** (m)
1	536.093,381 665.868,308	2	536.094,663 665.843,176	25.165
2	536.094,663 665.843,176	3	536.256,962 665.845,171	162.311
3	536.256,962 665.845,171	4	536.252,799 665.856,225	11.812
4	536.252,799 665.856,225	5	536.247,812 665.867,066	11.933
5	536.247,812 665.867,066	1	536.093,381 665.868,308	154.436

**** Lungimile segmentelor sunt determinate în planul de proiecție Stereo 70 și sunt rotunjite la 1 milimetru.**

***** Distanța dintre puncte este formată din segmente cumulate ce sunt mai mici decât valoarea 1 milimetru.**

**DATE DESPRE IMOBILUL NR. 4021**

Oficiul de Cadastru și Publicitate Imobiliară SUCEAVA
 Biroul de Cadastru și Publicitate Imobiliară Campulung Moldovenesc

A. Partea I. Descrierea imobilului

TEREN Necunoscut

Adresa: Loc. Pojorâta, Jud. Suceava

Nr. Crt	Nr cadastral Nr. topografic	Suprafața* (mp)	Observații / Referințe
A1		10.000	Sector cadastral:75 Teren neimprejmuit; U.P. II, U.A. 72A, 72B

B. Partea II. Proprietari și acte

Inscrieri privitoare la dreptul de proprietate și alte drepturi reale		Referințe
4021 / 08/12/2022		
Act Administrativ nr. Titlu de proprietate nr. 211, din 25/06/1993 emis de Comisia Județeană Suceava;		
B1	Intabulare, drept de PROPRIETATE, dobandit prin Reconstituire, cota actuala 1/1 1) FORMINTE DORINEL, LIPSĂ CNP	A1

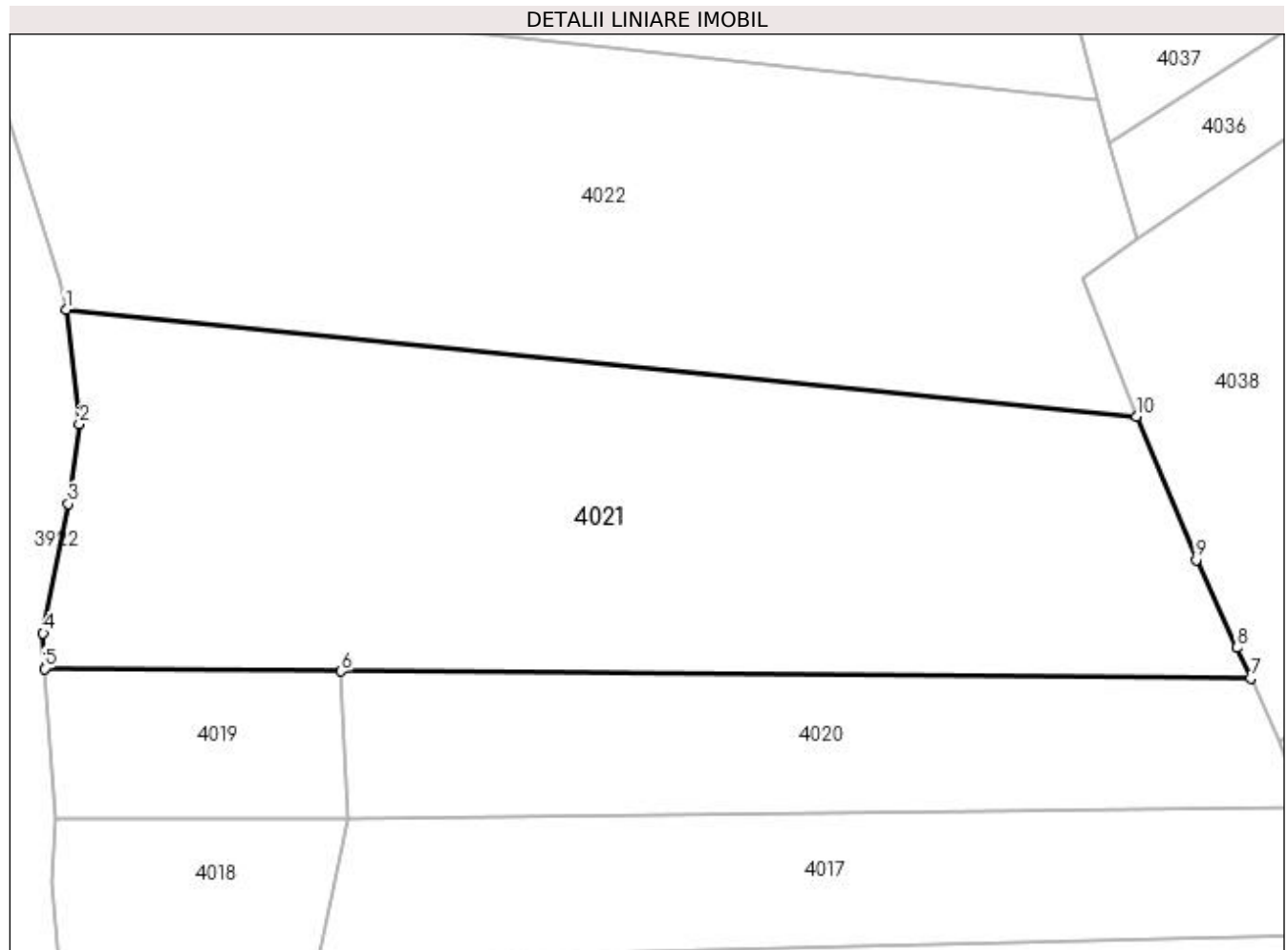
C. Partea III. SARCINI .

Inscrieri privind dezmembramintele dreptului de proprietate, drepturi reale de garanție și sarcini	Referințe
NU SUNT	

Anexa Nr. 1 La Partea I**Teren**

Nr cadastral	Suprafața (mp)*	Observații / Referințe
	10.000	U.P. II, U.A. 72A, 72B

* Suprafața este determinată în planul de proiecție Stereo 70.

**Date referitoare la teren**

Crt	Categorie folosință	Intra vilan	Suprafața (mp)	Tarla	Parcelă	Nr. topo	Observații / Referințe
1	padure	DA	1.652	-	-	-	
2	padure	NU	8.348	-	-	-	

Lungime Segmente

1) Valorile lungimilor segmentelor sunt obținute din proiecție în plan.

Punct început	X / Y	Punct sfârșit	X / Y	Lungime segment (** (m)
1	536.046,664 665.929,615	2	536.048,947 665.910,255	19.494
2	536.048,947 665.910,255	3	536.047,08 665.896,661	13.722
3	536.047,08 665.896,661	4	536.042,803 665.874,731	22.343
4	536.042,803 665.874,731	5	536.043,021 665.868,713	6.022

Punct început	X / Y	Punct sfârșit	X / Y	Lungime segment (** (m)
5	536.043,021 665.868,713	6	536.093,381 665.868,308	50.362
6	536.093,381 665.868,308	7	536.247,812 665.867,066	154.436
7	536.247,812 665.867,066	8	536.245,428 665.872,249	5.705
8	536.245,428 665.872,249	9	536.238,569 665.887,16	16.413
9	536.238,569 665.887,16	10	536.228,369 665.911,512	26.402
10	536.228,369 665.911,512	1	536.046,664 665.929,615	182.605

** Lungimile segmentelor sunt determinate în planul de proiecție Stereo 70 și sunt rotunjite la 1 milimetru.

*** Distanța dintre puncte este formată din segmente cumulate ce sunt mai mici decât valoarea 1 milimetru.

**DATE DESPRE IMOBILUL NR. 4022**

Oficiul de Cadastru și Publicitate Imobiliară SUCEAVA
Biroul de Cadastru și Publicitate Imobiliară Campulung Moldovenesc

A. Partea I. Descrierea imobilului

TEREN Necunoscut

Adresa: Loc. Pojorâta, Jud. Suceava

Nr. Crt	Nr cadastral Nr. topografic	Suprafața* (mp)	Observații / Referințe
A1		10.000	Sector cadastral:75 Teren neimprejmuit; U.P. II, U.A. 72A, 72B

B. Partea II. Proprietari și acte

Inscrieri privitoare la dreptul de proprietate și alte drepturi reale		Referințe
4022 / 08/12/2022		
Act Administrativ nr. Titlu de proprietate nr. 232, din 25/06/1993 emis de Comisia Județeană Suceava;		
B1	Intabulare, drept de PROPRIETATE, dobândit prin Reconstituire, cota actuala 1/1 1) GRAMADA GHEORGHE, LIPSĂ CNP	A1

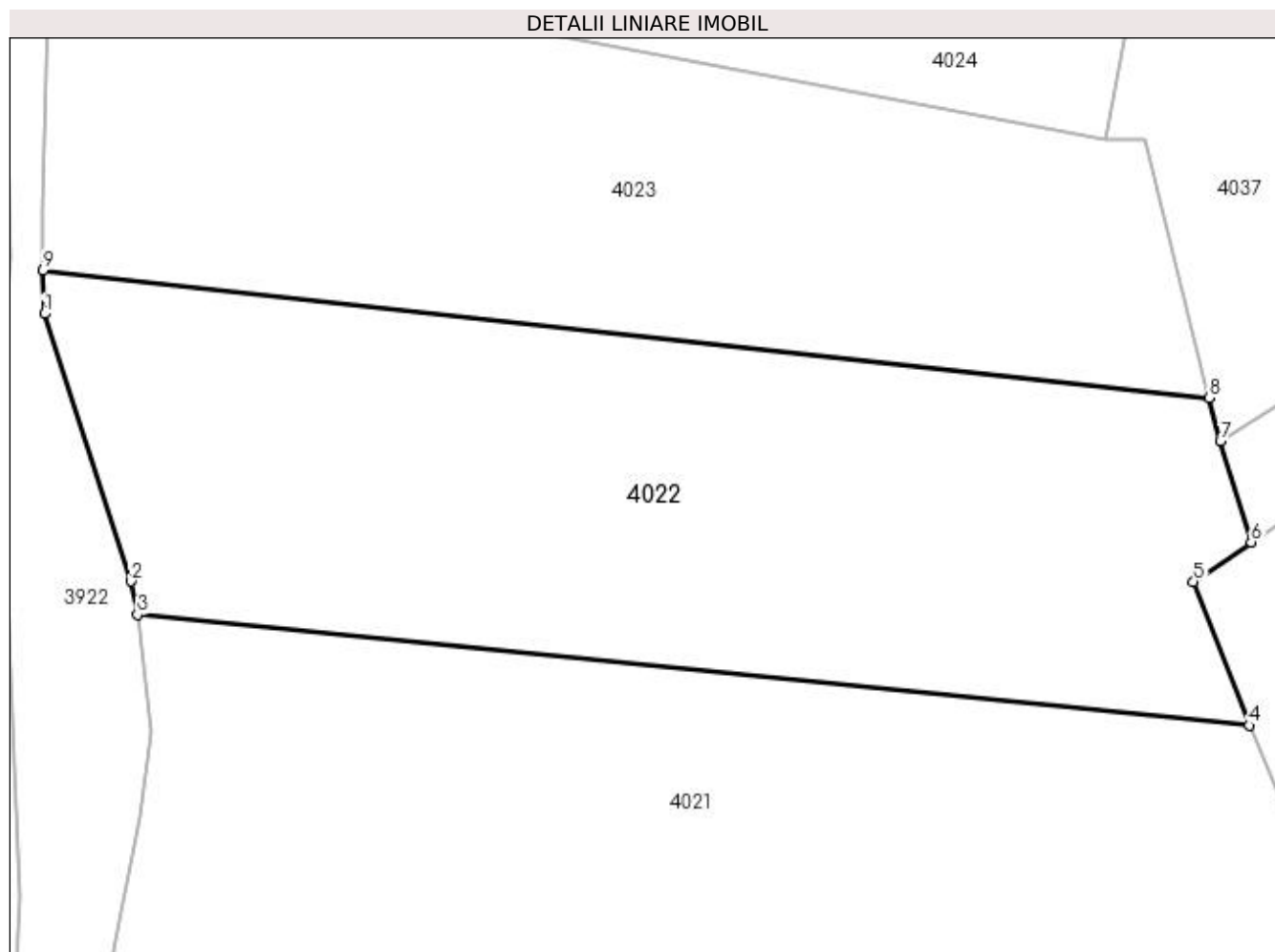
C. Partea III. SARCINI .

Inscrieri privind dezmembramintele dreptului de proprietate, drepturi reale de garanție și sarcini	Referințe
NU SUNT	

Anexa Nr. 1 La Partea I**Teren**

Nr cadastral	Suprafața (mp)*	Observații / Referințe
	10.000	U.P. II, U.A. 72A, 72B

* Suprafața este determinată în planul de proiecție Stereo 70.

**Date referitoare la teren**

Crt	Categorie folosință	Intra vilan	Suprafața (mp)	Tarla	Parcelă	Nr. topo	Observații / Referințe
1	padure	DA	1.994	-	-	-	
2	padure	NU	8.006	-	-	-	

Lungime Segmente

1) Valorile lungimilor segmentelor sunt obținute din proiecție în plan.

Punct început	X / Y	Punct sfârșit	X / Y	Lungime segment (** (m)
1	536.031,449 665.978,734	2	536.045,594 665.935,053	45.914
2	536.045,594 665.935,053	3	536.046,664 665.929,615	5.542
3	536.046,664 665.929,615	4	536.228,369 665.911,512	182.605
4	536.228,369 665.911,512	5	536.219,239 665.935,01	25.209

Punct început	X / Y	Punct sfârșit	X / Y	Lungime segment (** (m)
5	536.219,239 665.935,01	6	536.228,662 665.941,471	11.425
6	536.228,662 665.941,471	7	536.223,634 665.957,978	17.256
7	536.223,634 665.957,978	8	536.221,862 665.965,045	7.286
8	536.221,862 665.965,045	9	536.031,254 665.985,854	191.741
9	536.031,254 665.985,854	1	536.031,449 665.978,734	7.123

** Lungimile segmentelor sunt determinate în planul de proiecție Stereo 70 și sunt rotunjite la 1 milimetru.

*** Distanța dintre puncte este formată din segmente cumulate ce sunt mai mici decât valoarea 1 milimetru.

**DATE DESPRE IMOBILUL NR. 4023**

Oficiul de Cadastru și Publicitate Imobiliară SUCEAVA
Biroul de Cadastru și Publicitate Imobiliară Campulung Moldovenesc

A. Partea I. Descrierea imobilului

TEREN Necunoscut

Adresa: Loc. Pojorâta, Jud. Suceava

Nr. Crt	Nr cadastral Nr. topografic	Suprafața* (mp)	Observații / Referințe
A1		8.785	Sector cadastral:75 Teren neimprejmuit; U.P. II, U.A. 72A, 72B

B. Partea II. Proprietari și acte

Inscrieri privitoare la dreptul de proprietate și alte drepturi reale	Referințe
4023 / 08/12/2022	
Act Administrativ nr. Titlu de proprietate nr. 83, din 08/03/1993 emis de Comisia Județeană Suceava;	
B1	A1
Intabulare, drept de PROPRIETATE, dobândit prin Reconstituire, cota actuala 1/1	
1) BÎRGĂOAN VIOREL DEFUNCT:Da	
2) ERHAN AVRAM DEFUNCT:Da	
3) ERHAN VIOREL	
4) FLOCEA MARIA, LIPSĂ CNP DEFUNCT:Da	

C. Partea III. SARCINI .

Inscrieri privind dezmembramintele dreptului de proprietate, drepturi reale de garanție și sarcini	Referințe
NU SUNT	

Anexa Nr. 1 La Partea I

Teren

Nr cadastral	Suprafața (mp)*	Observații / Referințe
	8.785	U.P. II, U.A. 72A, 72B

* Suprafața este determinată în planul de proiecție Stereo 70.

DETALII LINIARE IMOBIL



Date referitoare la teren

Crt	Categorie folosință	Intra vilan	Suprafața (mp)	Tarla	Parcelă	Nr. topo	Observații / Referințe
1	padure	DA	2.548	-	-	-	
2	padure	NU	6.237	-	-	-	

Lungime Segmente

1) Valorile lungimilor segmentelor sunt obținute din proiecție în plan.

Punct început	X / Y	Punct sfârșit	X / Y	Lungime segment (** (m)
1	536.059,502 666.034,911	2	536.032,408 666.047,633	29.932
2	536.032,408 666.047,633	3	536.030,985 665.995,709	51.943
3	536.030,985 665.995,709	4	536.031,254 665.985,854	9.859
4	536.031,254 665.985,854	5	536.221,862 665.965,045	191.741

Punct început	X / Y	Punct sfârșit	X / Y	Lungime segment (** (m)
5	536.221,862 665.965,045	6	536.211,253 666.007,35	43.615
6	536.211,253 666.007,35	7	536.204,817 666.007,119	6.44
7	536.204,817 666.007,119	8	536.060,654 666.034,691	146.776
8	536.060,654 666.034,691	1	536.059,502 666.034,911	1.173

** Lungimile segmentelor sunt determinate în planul de proiecție Stereo 70 și sunt rotunjite la 1 milimetru.

*** Distanța dintre puncte este formată din segmente cumulate ce sunt mai mici decât valoarea 1 milimetru.

**DATE DESPRE IMOBILUL NR. 4024**

Oficiul de Cadastru și Publicitate Imobiliară SUCEAVA
Biroul de Cadastru și Publicitate Imobiliară Campulung Moldovenesc

A. Partea I. Descrierea imobilului

TEREN Necunoscut

Adresa: Loc. Pojorâta, Jud. Suceava

Nr. Crt	Nr cadastral Nr. topografic	Suprafața* (mp)	Observații / Referințe
A1	35168	9.046	Sector cadastral:75 Teren neimprejmuit; Provenit din CF 35168, nr. cad. 35168

B. Partea II. Proprietari și acte

Inscrieri privitoare la dreptul de proprietate și alte drepturi reale		Referințe
15696 / 11/10/2021		
Act Notarial nr. 62 - Certificat de mostenitor, din 30/05/2018 emis de BNPA Dorina Rotaru;		
B1	Intabulare, drept de PROPRIETATE, dobandit prin Succesiune, cota actuala 2/8 1) RAIA ANA	A1
B2	Intabulare, drept de PROPRIETATE, dobandit prin Succesiune, cota actuala 3/8 1) RAIA CONSTANTIN	A1
B3	Intabulare, drept de PROPRIETATE, dobandit prin Succesiune, cota actuala 3/8 1) BĂDĂLUTĂ ELENA-CARMEN	A1

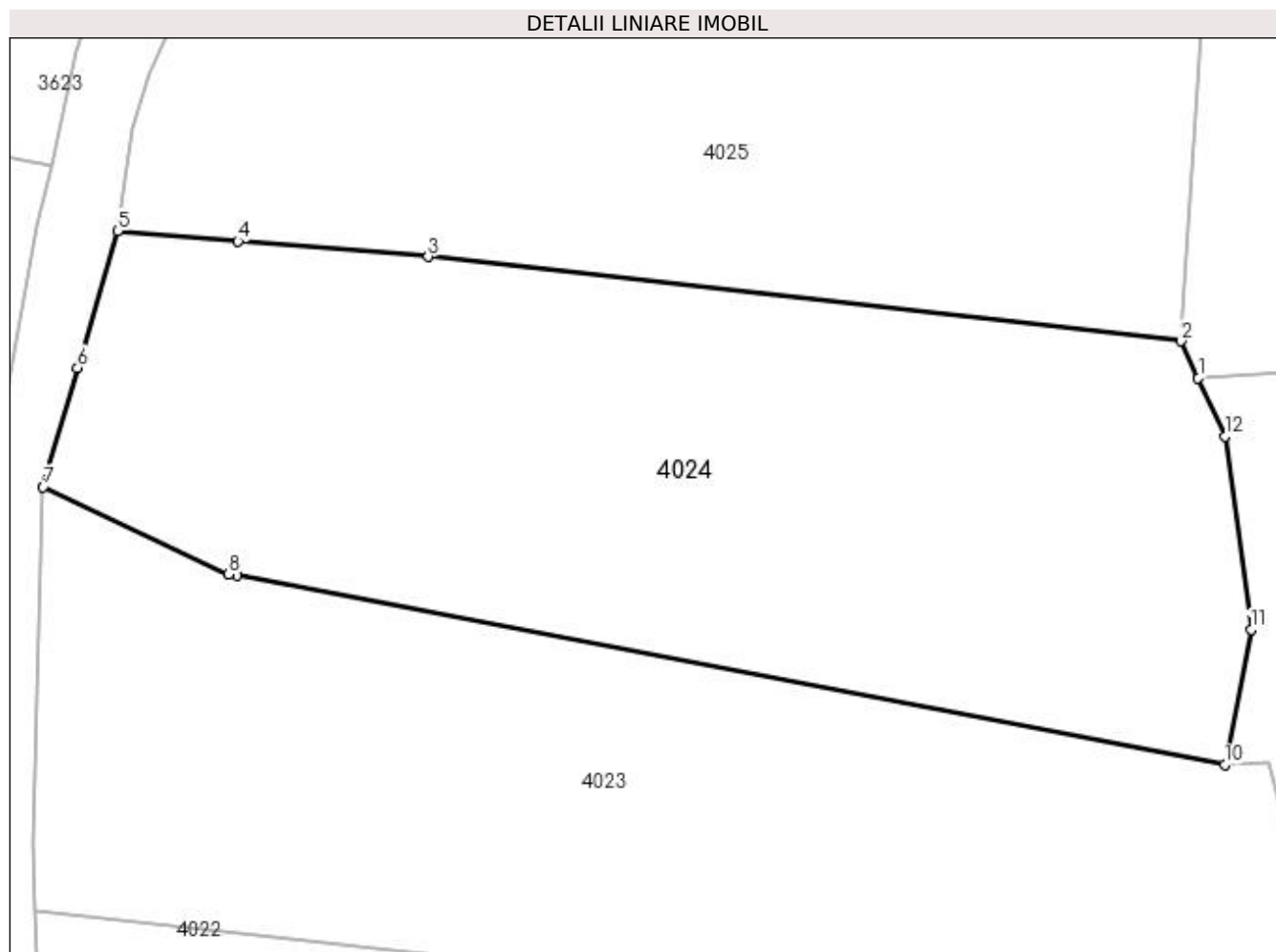
C. Partea III. SARCINI .

Inscrieri privind dezmembramintele dreptului de proprietate, drepturi reale de garanție și sarcini	Referințe
NU SUNT	

Anexa Nr. 1 La Partea I**Teren**

Nr cadastral	Suprafața (mp)*	Observații / Referințe
35168	9.046	Provenit din CF 35168, nr. cad. 35168

* Suprafața este determinată în planul de proiecție Stereo 70.

**Date referitoare la teren**

Crt	Categorie folosință	Intravilan	Suprafața (mp)	Tarla	Parcelă	Nr. topo	Observații / Referințe
1	padure	DA	2.241	-	-	-	
2	padure	NU	6.805	-	-	-	

Lungime Segmente

1) Valorile lungimilor segmentelor sunt obținute din proiecție în plan.

Punct început	X / Y	Punct sfârșit	X / Y	Lungime segment (** (m)
1	536.200,953 666.063,54	2	536.198,465 666.068,915	5.923
2	536.198,465 666.068,915	3	536.088,613 666.081,191	110.536
3	536.088,613 666.081,191	4	536.060,837 666.083,449	27.868
4	536.060,837 666.083,449	5	536.043,255 666.084,938	17.645

Punct început	X / Y	Punct sfârșit	X / Y	Lungime segment (** (m)
5	536.043,255 666.084,938	6	536.037,422 666.065,008	20.766
6	536.037,422 666.065,008	7	536.032,408 666.047,633	18.084
7	536.032,408 666.047,633	8	536.059,502 666.034,911	29.932
8	536.059,502 666.034,911	9	536.060,654 666.034,691	1.173
9	536.060,654 666.034,691	10	536.204,817 666.007,119	146.776
10	536.204,817 666.007,119	11	536.208,647 666.026,824	20.074
11	536.208,647 666.026,824	12	536.204,884 666.055,051	28.477
12	536.204,884 666.055,051	1	536.200,953 666.063,54	9.355

** Lungimile segmentelor sunt determinate în planul de proiecție Stereo 70 și sunt rotunjite la 1 milimetru.

*** Distanța dintre puncte este formată din segmente cumulate ce sunt mai mici decât valoarea 1 milimetru.

**DATE DESPRE IMOBILUL NR. 4025**

Oficiul de Cadastru și Publicitate Imobiliară SUCEAVA
Biroul de Cadastru și Publicitate Imobiliară Campulung Moldovenesc

A. Partea I. Descrierea imobilului

TEREN Necunoscut

Adresa: Loc. Pojorâta, Jud. Suceava

Nr. Crt	Nr cadastral Nr. topografic	Suprafața* (mp)	Observații / Referințe
A1		10.000	Sector cadastral:75 Teren neimprejmuit; U.P. II, U.A. 72A, 72B

B. Partea II. Proprietari și acte

Inscrieri privitoare la dreptul de proprietate și alte drepturi reale		Referințe
4025 / 08/12/2022		
Act Administrativ nr. Titlu de proprietate nr. 82, din 08/03/1993 emis de Comisia Județeană Suceava;		
B1	Intabulare, drept de PROPRIETATE, dobândit prin Reconstituire, cota actuala 1/1 1) BUHAREC RAVEICA , LIPSĂ CNP DEFUNCT:Da	A1

C. Partea III. SARCINI .

Inscrieri privind dezmembramintele dreptului de proprietate, drepturi reale de garanție și sarcini	Referințe
NU SUNT	

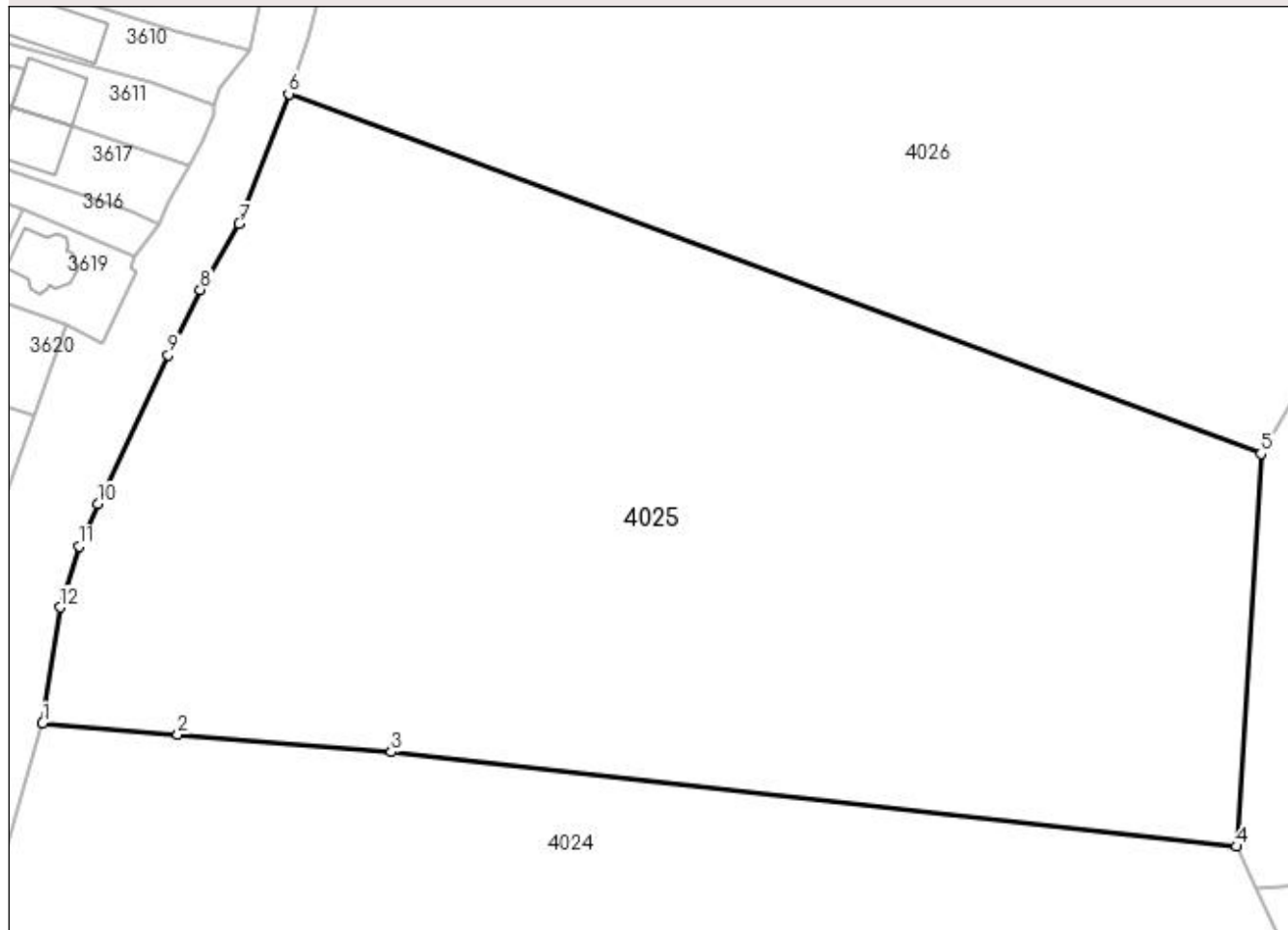
Anexa Nr. 1 La Partea I

Teren

Nr cadastral	Suprafața (mp)*	Observații / Referințe
	10.000	U.P. II, U.A. 72A, 72B

* Suprafața este determinată în planul de proiecție Stereo 70.

DETALII LINIARE IMOBIL



Date referitoare la teren

Crt	Categorie folosință	Intra vilan	Suprafața (mp)	Tarla	Parcelă	Nr. topo	Observații / Referințe
1	padure	DA	3.071	-	-	-	
2	padure	NU	6.929	-	-	-	

Lungime Segmente

1) Valorile lungimilor segmentelor sunt obținute din proiecție în plan.

Punct început	X / Y	Punct sfârșit	X / Y	Lungime segment (** (m)
1	536.043,255 666.084,938	2	536.060,837 666.083,449	17.645
2	536.060,837 666.083,449	3	536.088,613 666.081,191	27.868
3	536.088,613 666.081,191	4	536.198,465 666.068,915	110.536
4	536.198,465 666.068,915	5	536.201,653 666.119,993	51.177

Punct început	X / Y	Punct sfârșit	X / Y	Lungime segment (** (m)
5	536.201,653 666.119,993	6	536.075,249 666.166,75	134.775
6	536.075,249 666.166,75	7	536.068,816 666.149,847	18.086
7	536.068,816 666.149,847	8	536.063,773 666.141,319	9.908
8	536.063,773 666.141,319	9	536.059,6 666.132,833	9.457
9	536.059,6 666.132,833	10	536.050,412 666.113,477	21.426
10	536.050,412 666.113,477	11	536.047,976 666.107,924	6.064
11	536.047,976 666.107,924	12	536.045,548 666.100,03	8.259
12	536.045,548 666.100,03	1	536.043,255 666.084,938	15.265

** Lungimile segmentelor sunt determinate în planul de proiecție Stereo 70 și sunt rotunjite la 1 milimetru.

*** Distanța dintre puncte este formată din segmente cumulate ce sunt mai mici decât valoarea 1 milimetru.

**DATE DESPRE IMOBILUL NR. 4026**

Oficiul de Cadastru și Publicitate Imobiliară SUCEAVA
Biroul de Cadastru și Publicitate Imobiliară Campulung Moldovenesc

A. Partea I. Descrierea imobilului

TEREN Necunoscut

Adresa: Loc. Pojorâta, Jud. Suceava

Nr. Crt	Nr cadastral Nr. topografic	Suprafața* (mp)	Observații / Referințe
A1		10.000	Sector cadastral:75 Teren neimprejmuit; Provenit din CF 34780, nr.top. 3345/161, U.P. II, U.A. 72A, 72B

B. Partea II. Proprietari și acte

Inscrieri privitoare la dreptul de proprietate și alte drepturi reale		Referințe
4026 / 08/12/2022		
Act Administrativ nr. TITLU_DE_PROPRIETATE nr. 45, din 08/03/1993 emis de Comisia Județeană Suceava;		
B1	Intabulare, drept de PROPRIETATE, dobandit prin Reconstituire, cota actuala 1/2 1) MOROȘAN DAN, LIPSĂ CNP	A1
15698 / 11/10/2021		
Act Notarial nr. 2229, din 07/10/2021 emis de Scraba Luminita Ana Maria (act notarial nr 36 din 22.10.2021, emis de Scraba Luminita Ana Maria);		
B2	Intabulare, drept de PROPRIETATEcu titlu de schimb, dobandit prin Conventie, cota actuala 1/8 1) RAIA ANA	A1
B3	Intabulare, drept de PROPRIETATEcu titlu de schimb, dobandit prin Conventie, cota actuala 3/16 1) RAIA CONSTANTIN	A1
B4	Intabulare, drept de PROPRIETATEcu titlu de schimb, dobandit prin Conventie, cota actuala 3/16 1) BĂDĂLUTĂ ELENA-CARMEN	A1

C. Partea III. SARCINI .

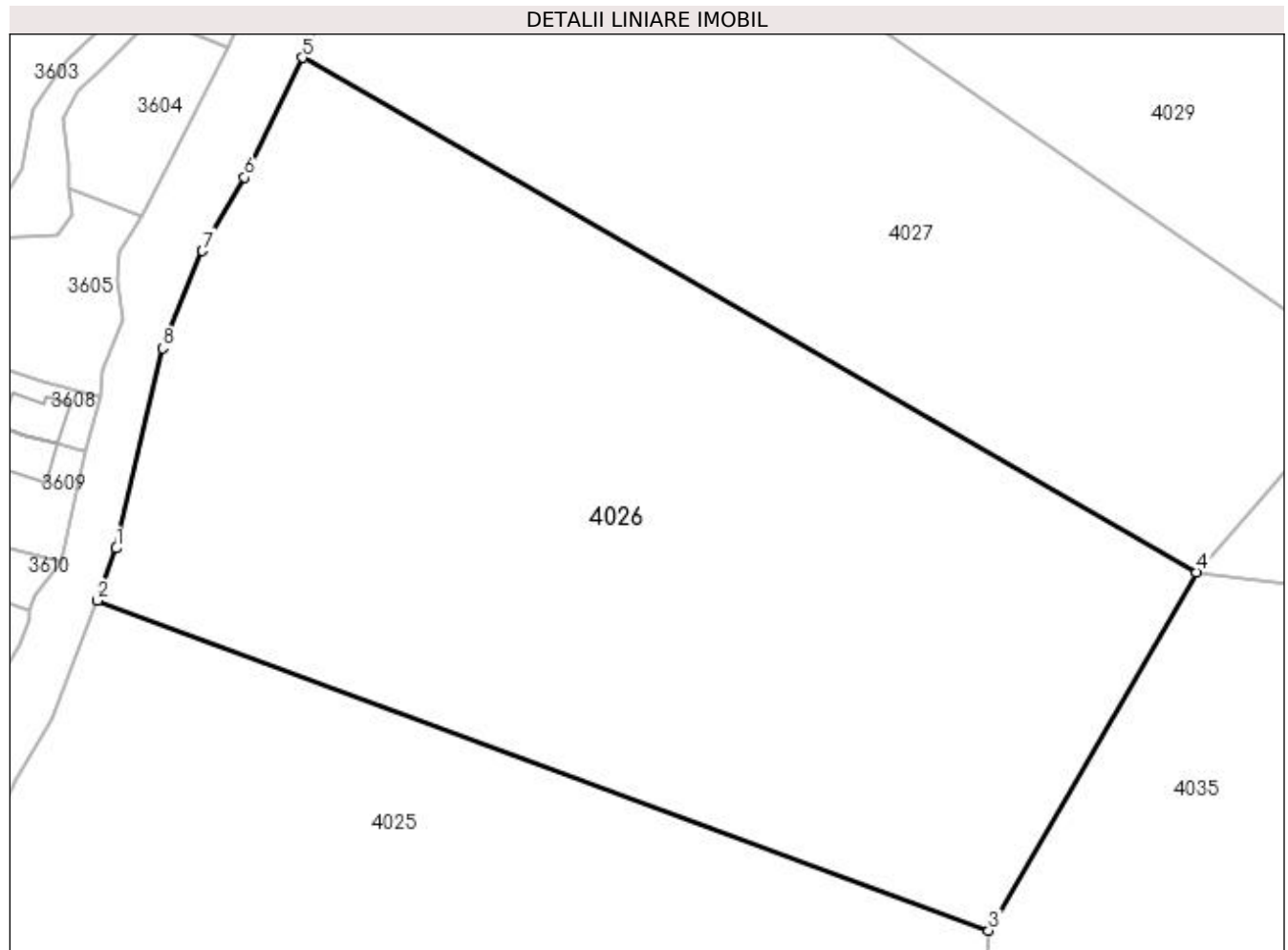
Inscrieri privind dezmembramintele dreptului de proprietate, drepturi reale de garanție și sarcini	Referințe
NU SUNT	

Anexa Nr. 1 La Partea I

Teren

Nr cadastral	Suprafața (mp)*	Observații / Referințe
	10.000	Provenit din CF 34780, nr.top. 3345/161, U.P. II, U.A. 72A, 72B

* Suprafața este determinată în planul de proiecție Stereo 70.



Date referitoare la teren

Crt	Categorie folosință	Intra vilan	Suprafața (mp)	Tarla	Parcelă	Nr. topo	Observații / Referințe
1	padure	DA	1.574	-	-	-	
2	padure	NU	8.426	-	-	-	

Lungime Segmente

1) Valorile lungimilor segmentelor sunt obținute din proiecție în plan.

Punct început	X / Y	Punct sfârșit	X / Y	Lungime segment (** (m)
1	536.077,93 666.174,164	2	536.075,249 666.166,75	7.884
2	536.075,249 666.166,75	3	536.201,653 666.119,993	134.775
3	536.201,653 666.119,993	4	536.231,122 666.170,757	58.698
4	536.231,122 666.170,757	5	536.104,354 666.243,694	146.253

Punct început	X / Y	Punct sfârșit	X / Y	Lungime segment (** (m)
5	536.104,354 666.243,694	6	536.096,096 666.226,738	18.86
6	536.096,096 666.226,738	7	536.090,165 666.216,315	11.992
7	536.090,165 666.216,315	8	536.084,492 666.202,519	14.917
8	536.084,492 666.202,519	1	536.077,93 666.174,164	29.104

** Lungimile segmentelor sunt determinate în planul de proiecție Stereo 70 și sunt rotunjite la 1 milimetru.

*** Distanța dintre puncte este formată din segmente cumulate ce sunt mai mici decât valoarea 1 milimetru.

**DATE DESPRE IMOBILUL NR. 4027**

Oficiul de Cadastru și Publicitate Imobiliară SUCEAVA
Biroul de Cadastru și Publicitate Imobiliară Campulung Moldovenesc

A. Partea I. Descrierea imobilului

TEREN Necunoscut

Adresa: Loc. Pojorâta, Jud. Suceava

Nr. Crt	Nr cadastral Nr. topografic	Suprafața* (mp)	Observații / Referințe
A1	33384	6.800	Sector cadastral:75 Teren neimprejmuit; Provenit din CF 33384, nr. cad. 33384

B. Partea II. Proprietari și acte

Inscrieri privitoare la dreptul de proprietate și alte drepturi reale		Referințe
18230 / 14/12/2017		
Act Notarial nr. 2483, din 14/12/2017 emis de Rotaru Dorina;		
B1	Intabulare, drept de PROPRIETATE, ca bun propriu , cu titlu de donatie, dobandit prin Conventie, cota actuala 1/1 1) TOMA ELISAVETA	A1

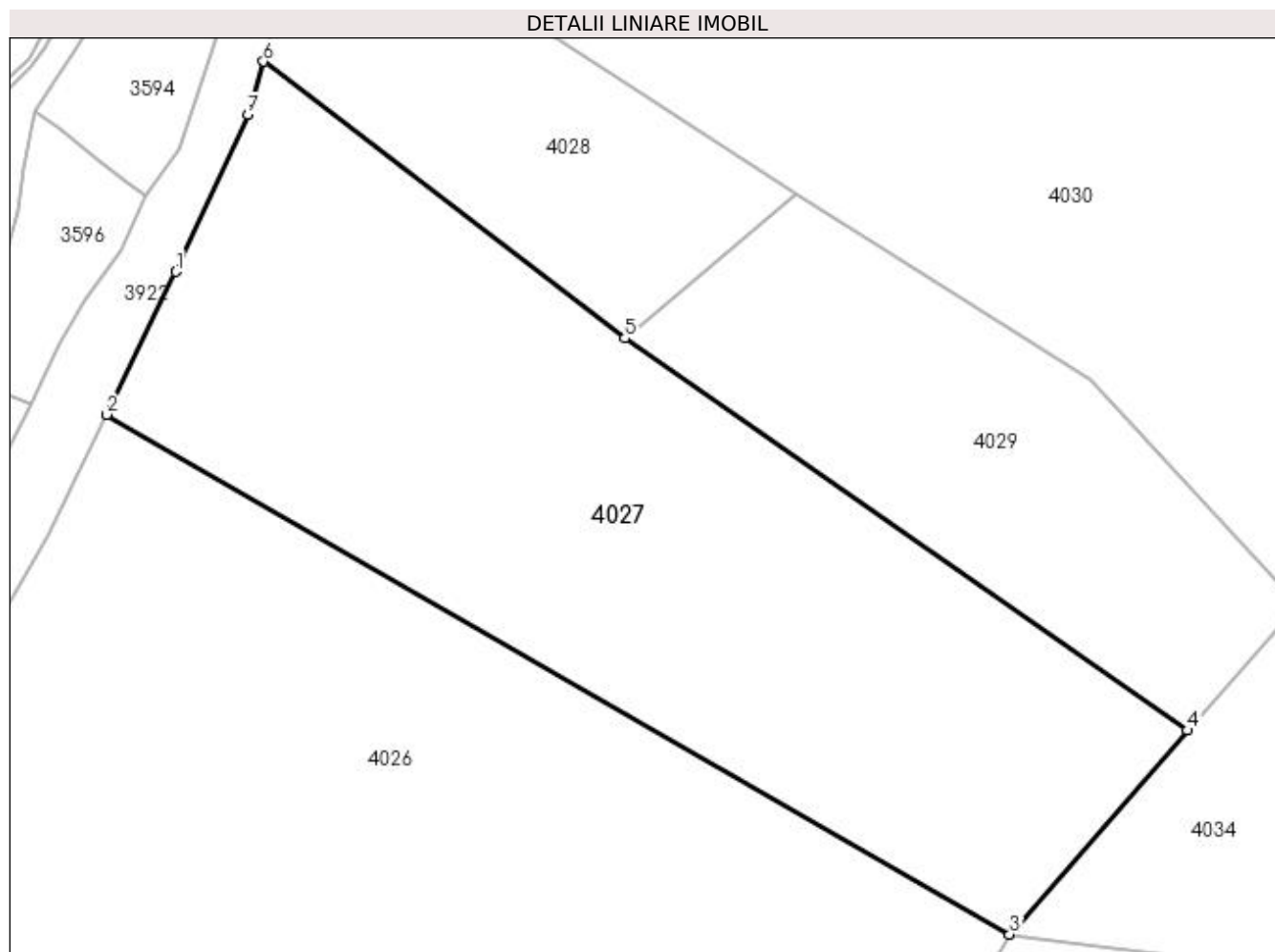
C. Partea III. SARCINI .

Inscrieri privind dezmembramintele dreptului de proprietate, drepturi reale de garanție și sarcini	Referințe
NU SUNT	

Anexa Nr. 1 La Partea I**Teren**

Nr cadastral	Suprafața (mp)*	Observații / Referințe
33384	6.800	Provenit din CF 33384, nr. cad. 33384

* Suprafața este determinată în planul de proiecție Stereo 70.

**Date referitoare la teren**

Crt	Categorie folosință	Intravilan	Suprafața (mp)	Tarla	Parcelă	Nr. topo	Observații / Referințe
1	padure	DA	1.372	-	-	-	
2	padure	NU	5.428	-	-	-	

Lungime Segmente

1) Valorile lungimilor segmentelor sunt obținute din proiecție în plan.

Punct început	X / Y	Punct sfârșit	X / Y	Lungime segment (** (m)
1	536.114,028 666.263,724	2	536.104,354 666.243,694	22.244
2	536.104,354 666.243,694	3	536.231,122 666.170,757	146.253
3	536.231,122 666.170,757	4	536.256,094 666.199,381	37.986
4	536.256,094 666.199,381	5	536.177,107 666.254,396	96.258

Punct început	X / Y	Punct sfârșit	X / Y	Lungime segment (** (m)
5	536.177,107 666.254,396	6	536.126,365 666.293,23	63.897
6	536.126,365 666.293,23	7	536.124,181 666.285,768	7.775
7	536.124,181 666.285,768	1	536.114,028 666.263,724	24.27

** Lungimile segmentelor sunt determinate în planul de proiecție Stereo 70 și sunt rotunjite la 1 milimetru.

*** Distanța dintre puncte este formată din segmente cumulate ce sunt mai mici decât valoarea 1 milimetru.

**DATE DESPRE IMOBILUL NR. 4028**

Oficiul de Cadastru și Publicitate Imobiliară SUCEAVA
 Biroul de Cadastru și Publicitate Imobiliară Campulung Moldovenesc

A. Partea I. Descrierea imobilului

TEREN Necunoscut

Adresa: Loc. Pojorâta, Jud. Suceava

Nr. Crt	Nr cadastral Nr. topografic	Suprafața* (mp)	Observații / Referințe
A1		2.000	Sector cadastral:75 Teren neimprejmuit; U.P. II, U.A. 72A, 72B

B. Partea II. Proprietari și acte

Inscrieri privitoare la dreptul de proprietate și alte drepturi reale		Referințe
4028 / 08/12/2022		
Act Administrativ nr. Titlu de proprietate nr. 678, din 27/02/1995 emis de Comisia Județeană Suceava;		
B1	Intabulare, drept de PROPRIETATE, dobandit prin Reconstituire, cota actuala 1/1	A1
	1) POENARI LAURENȚIA, LIPSĂ CNP 2) POPAN EUFROSINA, LIPSĂ CNP 3) TÂMPĂU V. OCTAVIAN, LIPSĂ CNP 4) TARAN VIORICA, LIPSĂ CNP	

C. Partea III. SARCINI .

Inscrieri privind dezmembramintele dreptului de proprietate, drepturi reale de garanție și sarcini	Referințe
NU SUNT	

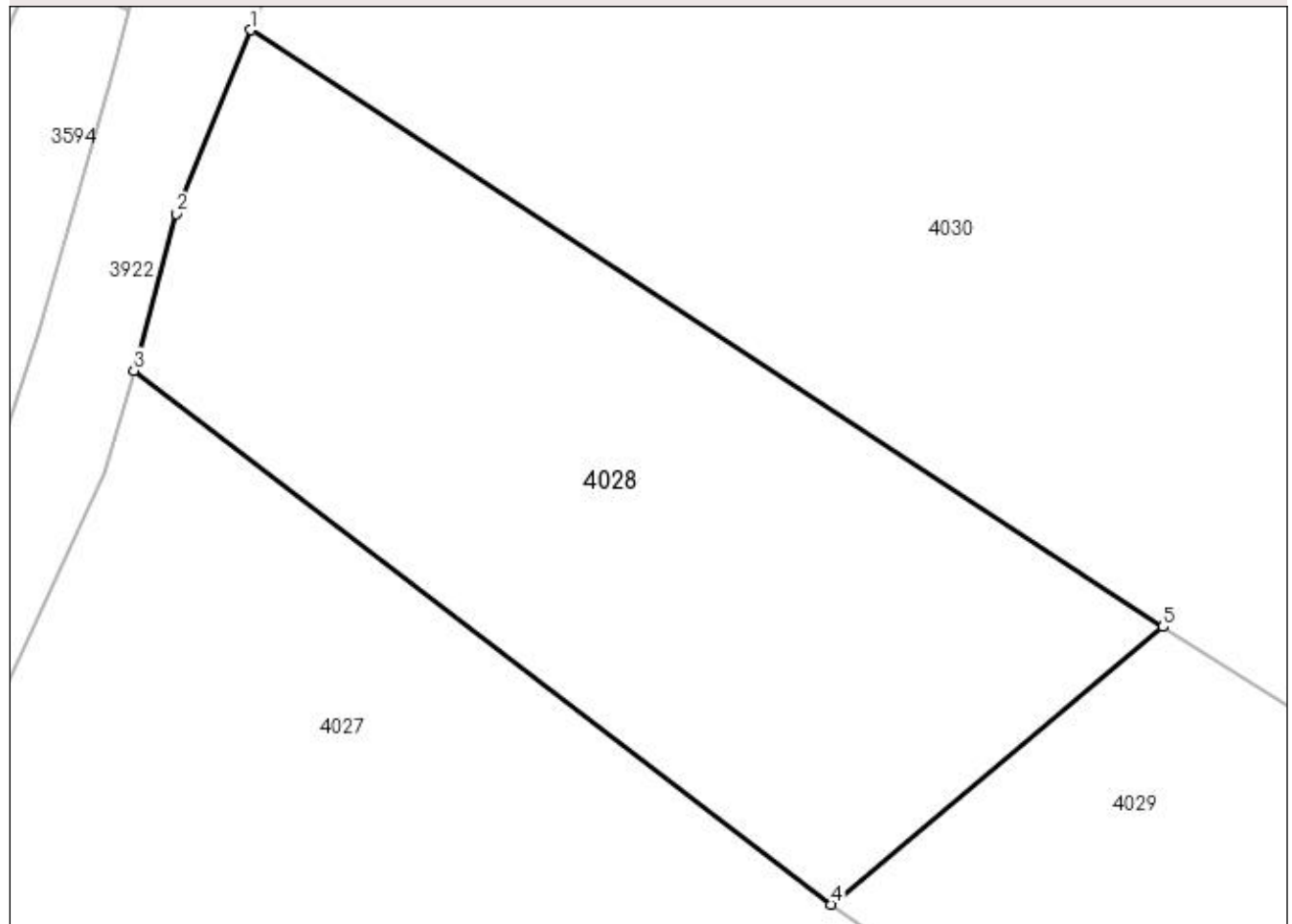
Anexa Nr. 1 La Partea I

Teren

Nr cadastral	Suprafața (mp)*	Observații / Referințe
	2.000	U.P. II, U.A. 72A, 72B

* Suprafața este determinată în planul de proiecție Stereo 70.

DETALII LINIARE IMOBIL



Date referitoare la teren

Crt	Categorie folosință	Intravilan	Suprafața (mp)	Tarla	Parcelă	Nr. topo	Observații / Referințe
1	padure	DA	1.697	-	-	-	
2	padure	NU	303	-	-	-	

Lungime Segmente

1) Valorile lungimilor segmentelor sunt obținute din proiecție în plan.

Punct început	X / Y	Punct sfârșit	X / Y	Lungime segment (** (m)
1	536.134,875 666.318,02	2	536.129,427 666.304,659	14.429
2	536.129,427 666.304,659	3	536.126,365 666.293,23	11.832
3	536.126,365 666.293,23	4	536.177,107 666.254,396	63.897
4	536.177,107 666.254,396	5	536.201,269 666.274,589	31.489

Punct început	X / Y	Punct sfârșit	X / Y	Lungime segment (** (m)
5	536.201,269 666.274,589	1	536.134,875 666.318,02	79.337

** Lungimile segmentelor sunt determinate în planul de proiecție Stereo 70 și sunt rotunjite la 1 milimetru.

*** Distanța dintre puncte este formată din segmente cumulate ce sunt mai mici decât valoarea 1 milimetru.

**DATE DESPRE IMOBILUL NR. 4029**

Oficiul de Cadastru și Publicitate Imobiliară SUCEAVA
 Biroul de Cadastru și Publicitate Imobiliară Campulung Moldovenesc

A. Partea I. Descrierea imobilului

TEREN Extravilan

Adresa: Jud. Suceava

Nr. Crt	Nr cadastral Nr. topografic	Suprafața* (mp)	Observații / Referințe
A1	33424	2.800	Sector cadastral:75 Teren neimprejmuit; Provenit din CF 33424, nr. cad. 33424

B. Partea II. Proprietari și acte

Inscrieri privitoare la dreptul de proprietate și alte drepturi reale		Referințe
2267 / 15/02/2018		
Act Notarial nr. 302, din 15/02/2018 emis de Rotaru Dorina;		
B1	Intabulare, drept de PROPRIETATEcu titlu de donatie, dobandit prin Conventie, cota actuala 1/1 1) GRIGOREAN GHEORGHE	A1

C. Partea III. SARCINI .

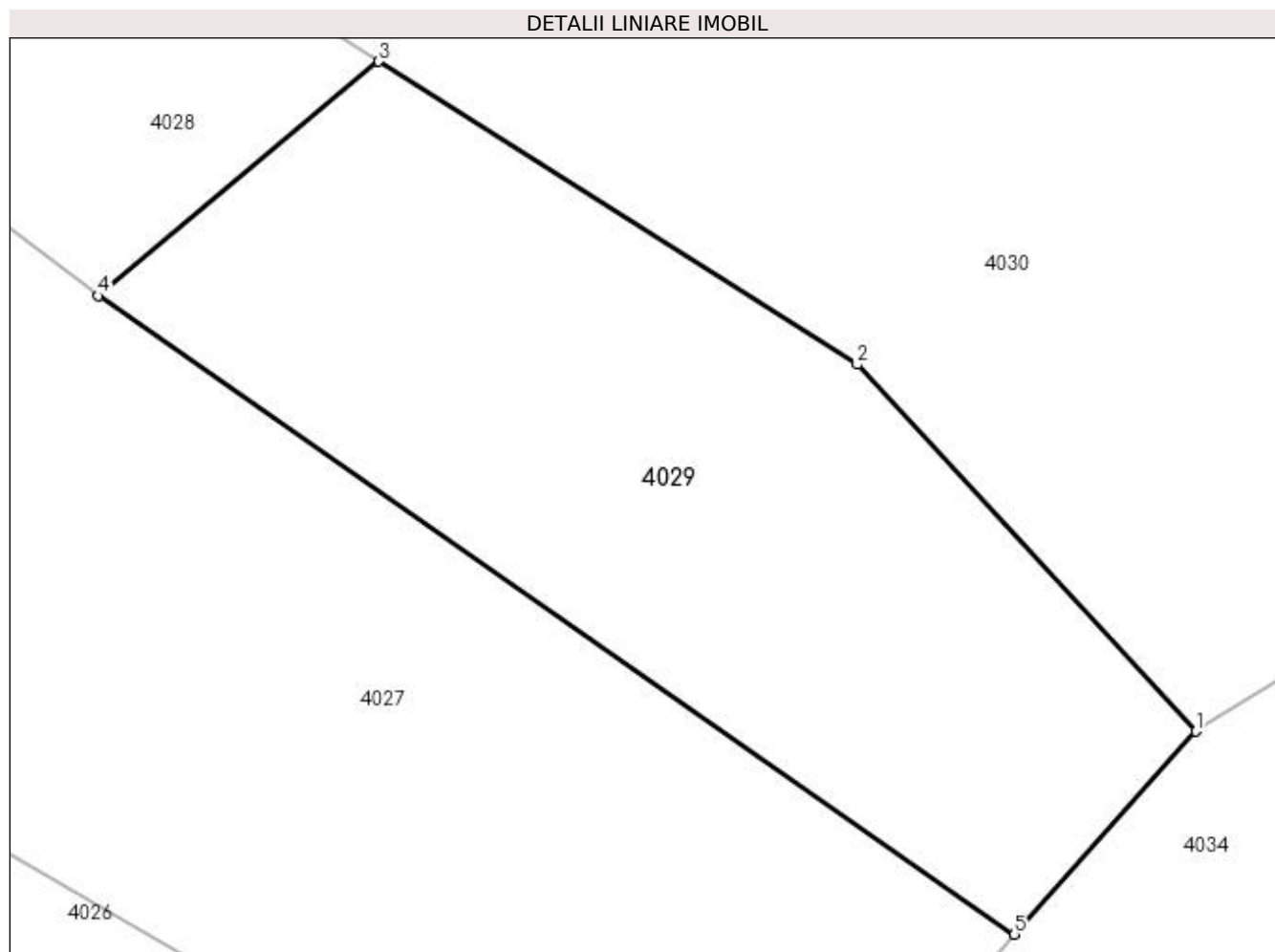
Inscrieri privind dezmembramintele dreptului de proprietate, drepturi reale de garanție și sarcini	Referințe
NU SUNT	

Anexa Nr. 1 La Partea I

Teren

Nr cadastral	Suprafața (mp)*	Observații / Referințe
33424	2.800	Provenit din CF 33424, nr. cad. 33424

* Suprafața este determinată în planul de proiecție Stereo 70.



Date referitoare la teren

Crt	Categorie folosință	Intra vilan	Suprafața (mp)	Tarla	Parcelă	Nr. topo	Observații / Referințe
1	padure	NU	2.800	-	-	-	

Lungime Segmente

1) Valorile lungimilor segmentelor sunt obținute din proiecție în plan.

Punct început	X / Y	Punct sfârșit	X / Y	Lungime segment (** (m)
1	536.271,728 666.216,88	2	536.242,536 666.248,468	43.011
2	536.242,536 666.248,468	3	536.201,269 666.274,589	48.839
3	536.201,269 666.274,589	4	536.177,107 666.254,396	31.489
4	536.177,107 666.254,396	5	536.256,094 666.199,381	96.258
5	536.256,094 666.199,381	1	536.271,728 666.216,88	23.466

**** Lungimile segmentelor sunt determinate în planul de proiecție Stereo 70 și sunt rotunjite la 1 milimetru.**

***** Distanța dintre puncte este formată din segmente cumulate ce sunt mai mici decât valoarea 1 milimetru.**

**DATE DESPRE IMOBILUL NR. 4030**

Oficiul de Cadastru și Publicitate Imobiliară SUCEAVA
Biroul de Cadastru și Publicitate Imobiliară Campulung Moldovenesc

A. Partea I. Descrierea imobilului

TEREN Necunoscut

Adresa: Loc. Pojorâta, Jud. Suceava

Nr. Crt	Nr cadastral Nr. topografic	Suprafața* (mp)	Observații / Referințe
A1		10.000	Sector cadastral:75 Teren neimprejmuit; U.P. II, U.A. 72A, 72B

B. Partea II. Proprietari și acte

Inscrieri privitoare la dreptul de proprietate și alte drepturi reale		Referințe
4030 / 08/12/2022		
Act Administrativ nr. Titlu de proprietate nr. 3, din 08/03/1993 emis de Comisia Județeană Suceava;		
B1	Intabulare, drept de PROPRIETATE, dobandit prin Reconstituire, cota actuala 1/1 1) GRIGOREAN GAVRIL, LIPSĂ CNP	A1

C. Partea III. SARCINI .

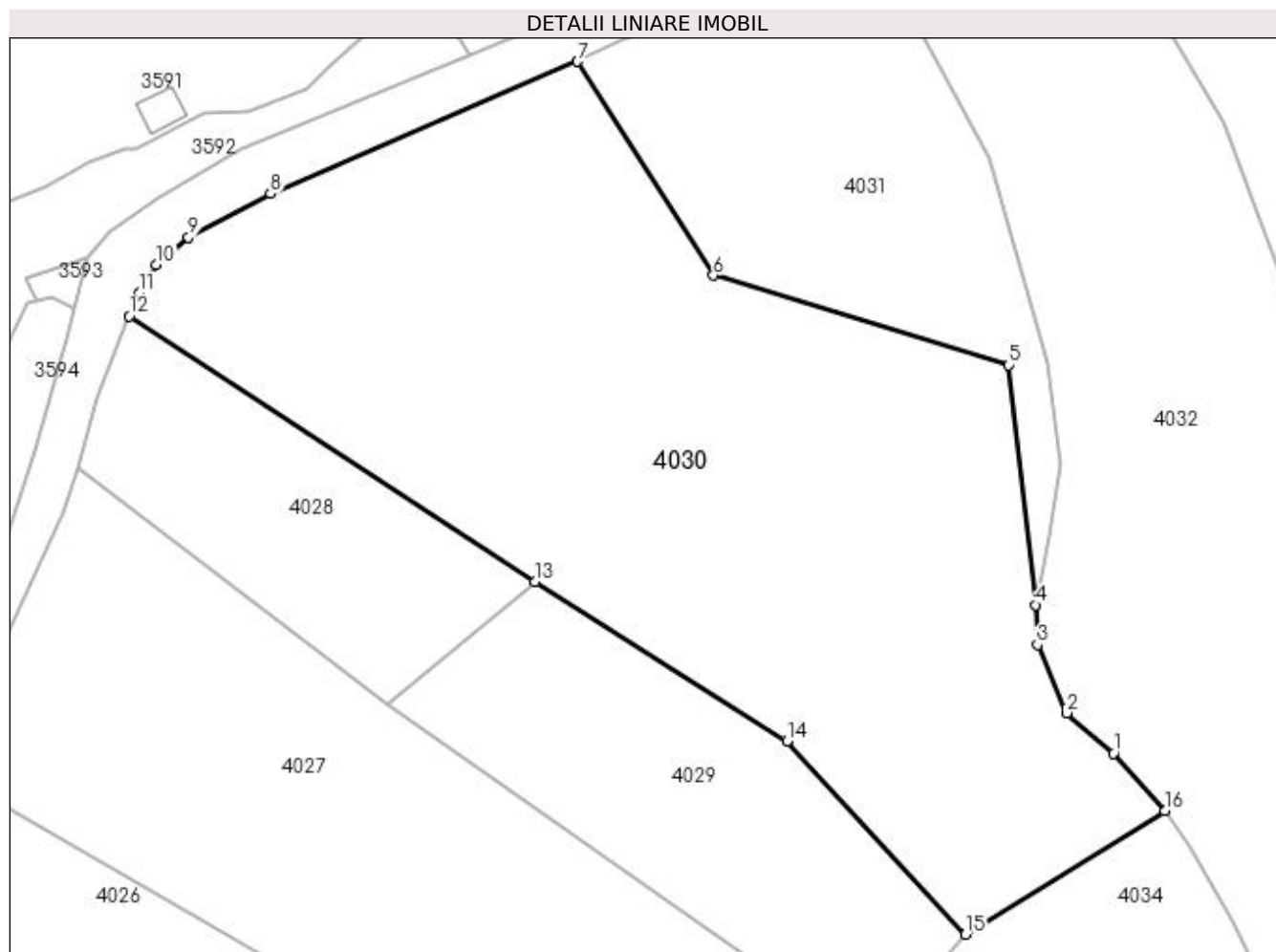
Inscrieri privind dezmembramintele dreptului de proprietate, drepturi reale de garanție și sarcini	Referințe
NU SUNT	

Anexa Nr. 1 La Partea I

Teren

Nr cadastral	Suprafața (mp)*	Observații / Referințe
	10.000	U.P. II, U.A. 72A, 72B

* Suprafața este determinată în planul de proiecție Stereo 70.



Date referitoare la teren

Crt	Categorie folosință	Intravilan	Suprafața (mp)	Tarla	Parcelă	Nr. topo	Observații / Referințe
1	padure	DA	5.621	-	-	-	
2	padure	NU	4.379	-	-	-	

Lungime Segmente

1) Valorile lungimilor segmentelor sunt obținute din proiecție în plan.

Punct început	X / Y	Punct sfârșit	X / Y	Lungime segment (** (m)
1	536.295,948 666.246,51	2	536.288,296 666.253,103	10.101
2	536.288,296 666.253,103	3	536.283,521 666.264,24	12.117
3	536.283,521 666.264,24	4	536.283,16 666.270,765	6.535
4	536.283,16 666.270,765	5	536.278,821 666.309,984	39.458

Punct început	X / Y	Punct sfârșit	X / Y	Lungime segment (** (m)
5	536.278,821 666.309,984	6	536.230,48 666.324,661	50.52
6	536.230,48 666.324,661	7	536.208,265 666.359,653	41.448
7	536.208,265 666.359,653	8	536.158,01 666.338,05	54.702
8	536.158,01 666.338,05	9	536.144,577 666.330,875	15.229
9	536.144,577 666.330,875	10	536.139,256 666.326,382	6.964
10	536.139,256 666.326,382	11	536.136,553 666.321,799	5.321
11	536.136,553 666.321,799	12	536.134,875 666.318,02	4.135
12	536.134,875 666.318,02	13	536.201,269 666.274,589	79.337
13	536.201,269 666.274,589	14	536.242,536 666.248,468	48.839
14	536.242,536 666.248,468	15	536.271,728 666.216,88	43.011
15	536.271,728 666.216,88	16	536.304,375 666.237,058	38.379
16	536.304,375 666.237,058	1	536.295,948 666.246,51	12.663

** Lungimile segmentelor sunt determinate în planul de proiecție Stereo 70 și sunt rotunjite la 1 milimetru.

*** Distanța dintre puncte este formată din segmente cumulate ce sunt mai mici decât valoarea 1 milimetru.

**DATE DESPRE IMOBILUL NR. 4031**

Oficiul de Cadastru și Publicitate Imobiliară SUCEAVA
Biroul de Cadastru și Publicitate Imobiliară Campulung Moldovenesc

A. Partea I. Descrierea imobilului

TEREN Intravilan

Adresa: Loc. Pojorâta, Jud. Suceava

Nr. Crt	Nr cadastral Nr. topografic	Suprafața* (mp)	Observații / Referințe
A1		3.117	Sector cadastral:75 Teren neimprejmuit;

B. Partea II. Proprietari și acte

Inscrieri privitoare la dreptul de proprietate și alte drepturi reale	Referințe
4031 / 08/12/2022	
Act Normativ nr. Lege nr. 7, din 13/03/1996 emis de Parlamentul României;	
B1	A1
Inscrierea provizorie, drept de PROPRIETATE, dobandit prin Lege, cota actuala 1/1 1) COMUNA POJORÂTA, CIF:4441425	

C. Partea III. SARCINI .

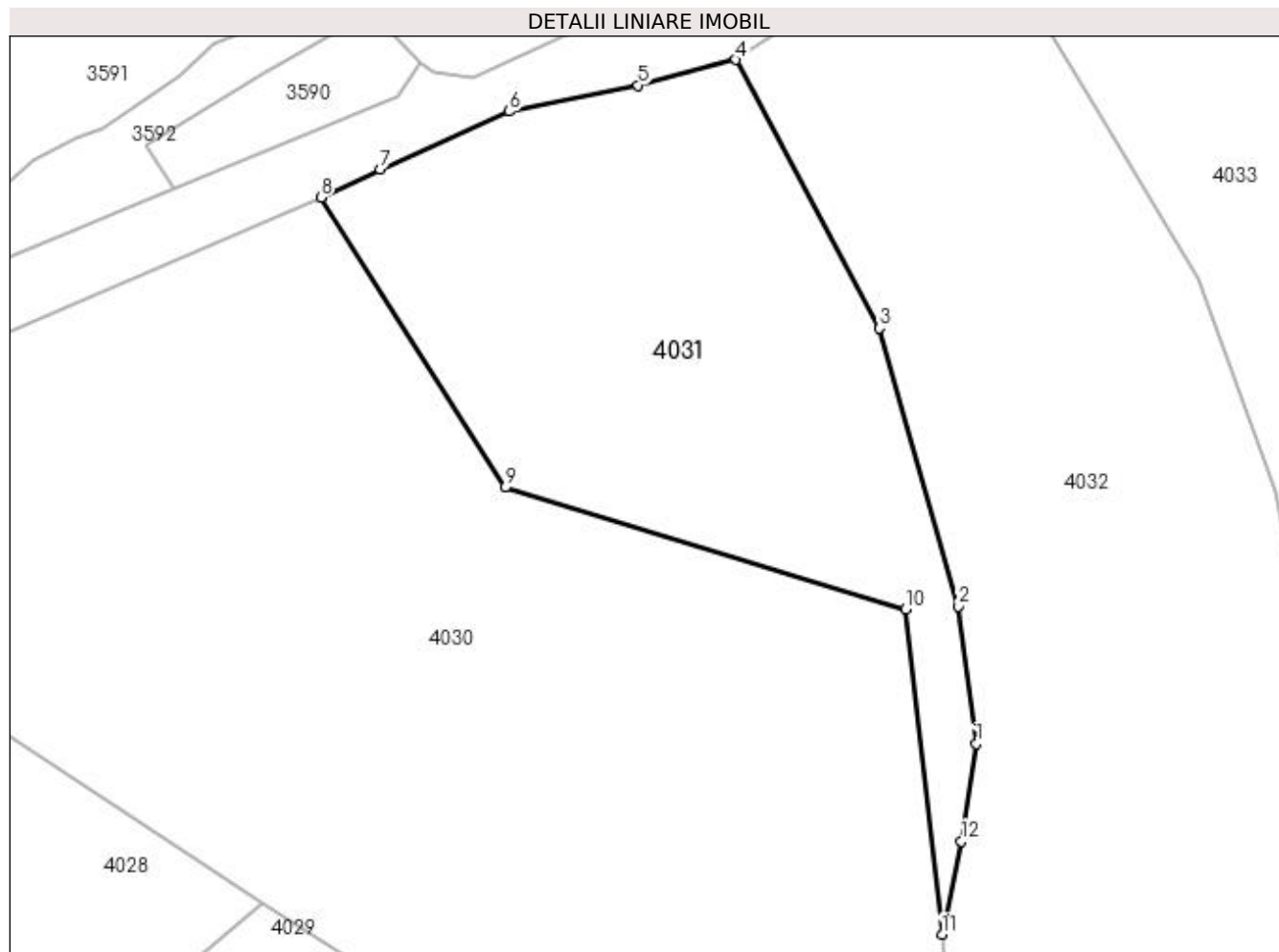
Inscrieri privind dezmembramintele dreptului de proprietate, drepturi reale de garanție și sarcini	Referințe
NU SUNT	

Anexa Nr. 1 La Partea I

Teren

Nr cadastral	Suprafața (mp)*	Observații / Referințe
	3.117	

* Suprafața este determinată în planul de proiecție Stereo 70.



Date referitoare la teren

Crt	Categorie folosință	Intravilan	Suprafața (mp)	Tarla	Parcelă	Nr. topo	Observații / Referințe
1	padure	DA	3.117	-	-	-	

Lungime Segmente

1) Valorile lungimilor segmentelor sunt obținute din proiecție în plan.

Punct început	X / Y	Punct sfârșit	X / Y	Lungime segment (** (m)
1	536.287,307 666.293,732	2	536.285,181 666.310,315	16.719
2	536.285,181 666.310,315	3	536.275,633 666.343,886	34.902
3	536.275,633 666.343,886	4	536.258,326 666.376,253	36.704
4	536.258,326 666.376,253	5	536.246,532 666.373,161	12.193
5	536.246,532 666.373,161	6	536.230,984 666.370,025	15.861

Punct început	X / Y	Punct sfârșit	X / Y	Lungime segment (** (m)
6	536.230,984 666.370,025	7	536.215,375 666.363,025	17.107
7	536.215,375 666.363,025	8	536.208,265 666.359,653	7.869
8	536.208,265 666.359,653	9	536.230,48 666.324,661	41.448
9	536.230,48 666.324,661	10	536.278,821 666.309,984	50.52
10	536.278,821 666.309,984	11	536.283,16 666.270,765	39.458
11	536.283,16 666.270,765	12	536.285,519 666.281,993	11.473
12	536.285,519 666.281,993	1	536.287,307 666.293,732	11.874

** Lungimile segmentelor sunt determinate în planul de proiecție Stereo 70 și sunt rotunjite la 1 milimetru.

*** Distanța dintre puncte este formată din segmente cumulate ce sunt mai mici decât valoarea 1 milimetru.

**DATE DESPRE IMOBILUL NR. 4032**

Oficiul de Cadastru și Publicitate Imobiliară SUCEAVA
 Biroul de Cadastru și Publicitate Imobiliară Campulung Moldovenesc

A. Partea I. Descrierea imobilului

TEREN Intravilan

Adresa: Loc. Pojorâta, Jud. Suceava

Nr. Crt	Nr cadastral Nr. topografic	Suprafața* (mp)	Observații / Referințe
A1	34469	8.020	Sector cadastral:75 Teren neimprejmuit; Provenit din CF 34469, nr. cad. 34469

B. Partea II. Proprietari și acte

Inscrieri privitoare la dreptul de proprietate și alte drepturi reale		Referințe
20450 / 05/12/2019		
Act Administrativ nr. 962, din 14/11/2019 emis de Comisia Județeană de Fond Funciar SUCEAVA;		
B1	Intabulare, drept de PROPRIETATE, dobandit prin Reconstituire, cota actuala 1/1 1) FLOCEA ȘTEFAN	A1

C. Partea III. SARCINI .

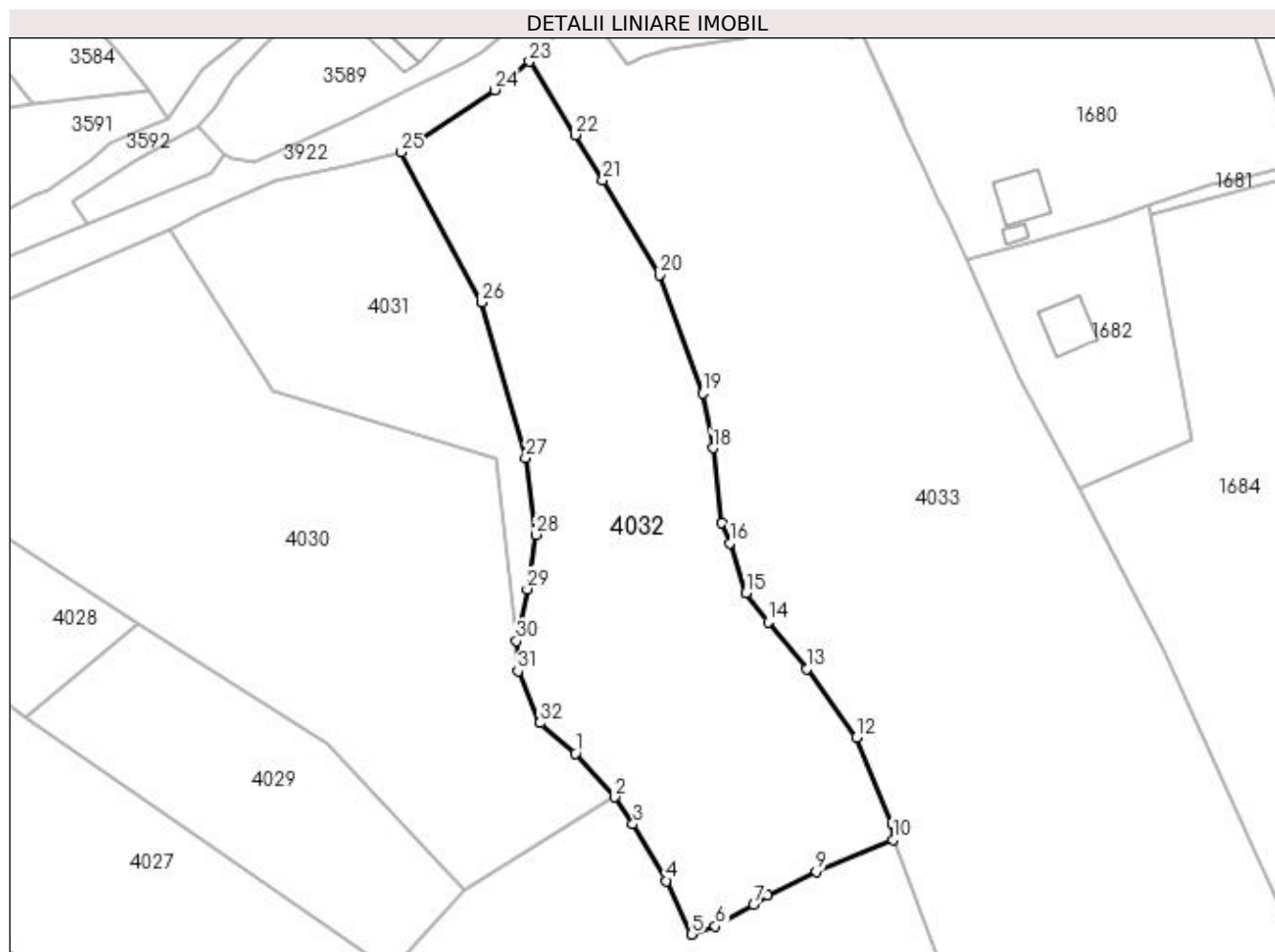
Inscrieri privind dezmembramintele dreptului de proprietate, drepturi reale de garanție și sarcini	Referințe
NU SUNT	

Anexa Nr. 1 La Partea I

Teren

Nr cadastral	Suprafața (mp)*	Observații / Referințe
34469	8.020	Provenit din CF 34469, nr. cad. 34469

* Suprafața este determinată în planul de proiecție Stereo 70.



Date referitoare la teren

Crt	Categorie folosință	Intravilan	Suprafața (mp)	Tarla	Parcelă	Nr. topo	Observații / Referințe
1	pasune	DA	2.689	-	-	-	
2	faneata	DA	5.331	-	-	-	

Lungime Segmente

1) Valorile lungimilor segmentelor sunt obținute din proiecție în plan.

Punct început	X / Y	Punct sfârșit	X / Y	Lungime segment (** (m)
1	536.295,948 666.246,51	2	536.304,375 666.237,058	12.663
3	536.308,357 666.231,198	4	536.315,56 666.218,986	14.178
5	536.320,992 666.207,441	6	536.326,144 666.209,197	5.443
7	536.334,396 666.213,776	8	536.337,317 666.215,906	3.615

Punct început	X / Y	Punct sfârșit	X / Y	Lungime segment (** (m)
2	536.304,375 666.237,058	3	536.308,357 666.231,198	7.085
4	536.315,56 666.218,986	5	536.320,992 666.207,441	12.759
6	536.326,144 666.209,197	7	536.334,396 666.213,776	9.437
8	536.337,317 666.215,906	9	536.347,933 666.221,033	11.789

Punct început	X / Y	Punct sfârșit	X / Y	Lungime segment (** (m))
9	536.347,933 666.221,033	10	536.364,465 666.227,853	17.883
11	536.364,33 666.231,361	12	536.356,603 666.249,982	20.161
13	536.345,926 666.264,778	14	536.337,521 666.274,883	13.144
15	536.332,737 666.281,161	16	536.329,306 666.291,908	11.281
17	536.327,513 666.296,343	18	536.325,597 666.312,419	16.19
19	536.323,493 666.324,225	20	536.314,066 666.349,728	27.19
21	536.301,838 666.370,155	22	536.295,899 666.379,986	11.486
23	536.286,002 666.395,835	24	536.278,399 666.389,684	9.78
25	536.258,326 666.376,253	26	536.275,633 666.343,886	36.704
27	536.285,181 666.310,315	28	536.287,307 666.293,732	16.719
29	536.285,519 666.281,993	30	536.283,16 666.270,765	11.473
31	536.283,521 666.264,24	32	536.288,296 666.253,103	12.117

Punct început	X / Y	Punct sfârșit	X / Y	Lungime segment (** (m))
10	536.364,465 666.227,853	11	536.364,33 666.231,361	3.511
12	536.356,603 666.249,982	13	536.345,926 666.264,778	18.246
14	536.337,521 666.274,883	15	536.332,737 666.281,161	7.893
16	536.329,306 666.291,908	17	536.327,513 666.296,343	4.784
18	536.325,597 666.312,419	19	536.323,493 666.324,225	11.992
20	536.314,066 666.349,728	21	536.301,838 666.370,155	23.807
22	536.295,899 666.379,986	23	536.286,002 666.395,835	18.685
24	536.278,399 666.389,684	25	536.258,326 666.376,253	24.152
26	536.275,633 666.343,886	27	536.285,181 666.310,315	34.902
28	536.287,307 666.293,732	29	536.285,519 666.281,993	11.874
30	536.283,16 666.270,765	31	536.283,521 666.264,24	6.535
32	536.288,296 666.253,103	1	536.295,948 666.246,51	10.101

** Lungimile segmentelor sunt determinate în planul de proiecție Stereo 70 și sunt rotunjite la 1 milimetru.

*** Distanța dintre puncte este formată din segmente cumulate ce sunt mai mici decât valoarea 1 milimetru.

**DATE DESPRE IMOBILUL NR. 4033**

Oficiul de Cadastru și Publicitate Imobiliară SUCEAVA
Biroul de Cadastru și Publicitate Imobiliară Campulung Moldovenesc

A. Partea I. Descrierea imobilului

TEREN Necunoscut

Adresa: Loc. Pojorâta, Jud. Suceava

Nr. Crt	Nr cadastral Nr. topografic	Suprafața* (mp)	Observații / Referințe
A1		39.437	Sector cadastral:75 Teren neimprejmuit; U.P. II, U.A. 71AA

B. Partea II. Proprietari și acte

Inscrieri privitoare la dreptul de proprietate și alte drepturi reale		Referințe
4033 / 08/12/2022		
Act Normativ nr. Hotărâre nr. 1705, din 29/11/2006 emis de Guvernul României;		
B1	Intabulare, drept de PROPRIETATE, dobandit prin Lege, cota actuala 1/1 1) STATUL ROMÂN - DOMENIUL PUBLIC, CIF:99999999999999, LIPSĂ CUI/CIF	A1
Act Normativ nr. Hotărâre nr. 1705, din 29/11/2006 emis de Guvernul României (Act Normativ: Anexa nr. 3 - Inventarul centralizat al bunurilor din domeniul public al Statului, poziția nr. 1364; Act Normativ: Ordin Ministru nr. 496 din 09.03.2016 și Aviz CTAS nr. 140 din 04.06.2015 emise de Ministerul Apelor și Pădurilor; Act Administrativ; Declarație nr. 19147 din 12.12.2022 emis de Direcția Silvică Suceava.);		
B2	Intabulare, drept de ADMINISTRARE, dobandit prin Lege, cota actuala 1/1 1) REGIA NAȚIONALĂ A PĂDURILOR ROMSILVA RA, CIF:1590120, PRIN DIRECȚIA SILVICĂ SUCEAVA, CUI 714140, JUD. SUCEAVA, MUN. SUCEAVA, BLD. 1 MAI, NR.6	A1

C. Partea III. SARCINI .

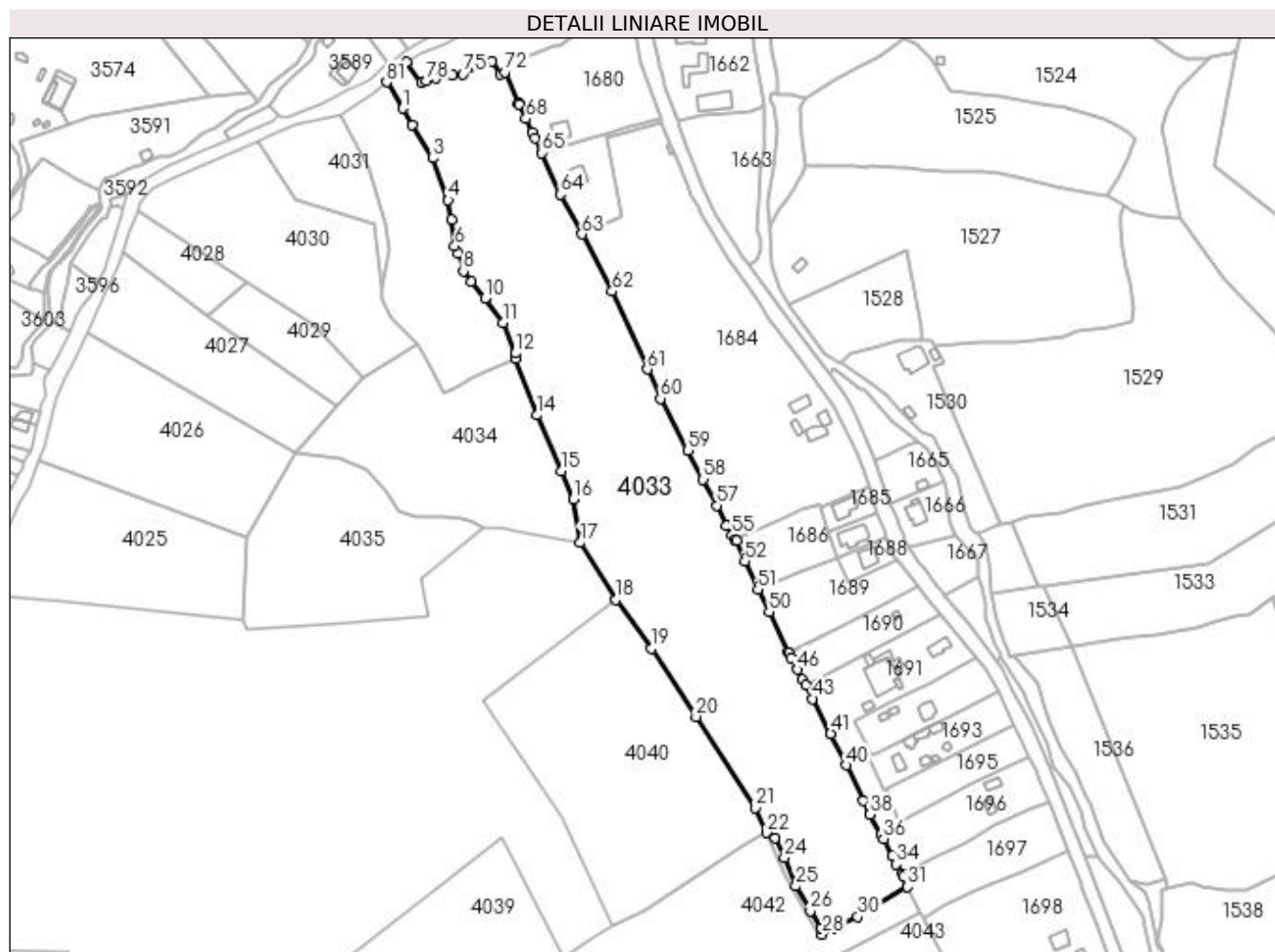
Inscrieri privind dezmembramintele dreptului de proprietate, drepturi reale de garanție și sarcini	Referințe
NU SUNT	

Anexa Nr. 1 La Partea I

Teren

Nr cadastral	Suprafața (mp)*	Observații / Referințe
	39.437	U.P. II, U.A. 71AA

* Suprafața este determinată în planul de proiecție Stereo 70.



Date referitoare la teren

Crt	Categorie folosință	Intra vilan	Suprafața (mp)	Tarla	Parcelă	Nr. topo	Observații / Referințe
1	pasune	DA	28.163	-	-	-	
2	pasune	NU	11.274	-	-	-	

Lungime Segmente

1) Valorile lungimilor segmentelor sunt obținute din proiecție în plan.

Punct început	X / Y	Punct sfârșit	X / Y	Lungime segment	Punct început	X / Y	Punct sfârșit	X / Y	Lungime segment	Punct început	X / Y	Punct sfârșit	X / Y	Lungime segment
1	536.295,899 666.379,986	2	536.301,838 666.370,155	11.486	2	536.301,838 666.370,155	3	536.314,066 666.349,728	23.807	3	536.314,066 666.349,728	4	536.323,493 666.324,225	27.19
4	536.323,493 666.324,225	5	536.325,597 666.312,419	11.992	5	536.325,597 666.312,419	6	536.327,513 666.296,343	16.19	6	536.327,513 666.296,343	7	536.329,306 666.291,908	4.784
7	536.329,306 666.291,908	8	536.332,737 666.281,161	11.281	8	536.332,737 666.281,161	9	536.337,521 666.274,883	7.893	9	536.337,521 666.274,883	10	536.345,926 666.264,778	13.144
10	536.345,926 666.264,778	11	536.356,603 666.249,982	18.246	11	536.356,603 666.249,982	12	536.364,33 666.231,361	20.161	12	536.364,33 666.231,361	13	536.364,465 666.227,853	3.511
13	536.364,465 666.227,853	14	536.377,526 666.193,797	36.475	14	536.377,526 666.193,797	15	536.392,175 666.159,906	36.921	15	536.392,175 666.159,906	16	536.399,611 666.142,916	18.546

Punct început	X / Y	Punct sfârșit	X / Y	Lungime segment	Punct început	X / Y	Punct sfârșit	X / Y	Lungime segment	Punct început	X / Y	Punct sfârșit	X / Y	Lungime segment
16	536.399,611 666.142,916	17	536.403,67 666.116,327	26.897	17	536.403,67 666.116,327	18	536.425,417 666.081,614	40.962	18	536.425,417 666.081,614	19	536.446,916 666.052,111	36.505
19	536.446,916 666.052,111	20	536.473,987 666.010,734	49.446	20	536.473,987 666.010,734	21	536.509,957 665.955,195	66.17	21	536.509,957 665.955,195	22	536.516,583 665.940,285	16.316
22	536.516,583 665.940,285	23	536.521,731 665.936,858	6.184	23	536.521,731 665.936,858	24	536.527,683 665.925,014	13.255	24	536.527,683 665.925,014	25	536.534,619 665.907,808	18.551
25	536.534,619 665.907,808	26	536.543,452 665.892,87	17.354	26	536.543,452 665.892,87	27	536.550,002 665.882,616	12.167	27	536.550,002 665.882,616	28	536.550,568 665.878,592	4.064
28	536.550,568 665.878,592	29	536.557,459 665.882,194	7.776	29	536.557,459 665.882,194	30	536.572,228 665.889,166	16.332	30	536.572,228 665.889,166	31	536.602,534 665.907,456	35.397
31	536.602,534 665.907,456	32	536.600,088 665.913,51	6.529	32	536.600,088 665.913,51	33	536.599,142 665.915,568	2.265	33	536.599,142 665.915,568	34	536.595,626 665.921,248	6.68
34	536.595,626 665.921,248	35	536.593,115 665.926,132	5.492	35	536.593,115 665.926,132	36	536.587,882 665.936,556	11.664	36	536.587,882 665.936,556	37	536.586,134 665.939,329	3.278
37	536.586,134 665.939,329	38	536.579,686 665.951,259	13.561	38	536.579,686 665.951,259	39	536.575,67 665.959,747	9.39	39	536.575,67 665.959,747	40	536.565,219 665.981,266	23.923
40	536.565,219 665.981,266	41	536.555,855 666.000,415	21.316	41	536.555,855 666.000,415	42	536.555,408 666.001,28	0.974	42	536.555,408 666.001,28	43	536.544,917 666.021,573	22.844
43	536.544,917 666.021,573	44	536.540,603 666.029,85	9.334	44	536.540,603 666.029,85	45	536.538,754 666.033,137	3.771	45	536.538,754 666.033,137	46	536.535,621 666.039,431	7.031
46	536.535,621 666.039,431	47	536.531,757 666.046,594	8.139	47	536.531,757 666.046,594	48	536.530,28 666.049,332	3.111	48	536.530,28 666.049,332	49	536.529,962 666.049,92	0.668
49	536.529,962 666.049,92	50	536.518,33 666.074,438	27.137	50	536.518,33 666.074,438	51	536.511,561 666.088,037	15.191	51	536.511,561 666.088,037	52	536.503,605 666.105,14	18.863
52	536.503,605 666.105,14	53	536.498,511 666.117,388	13.265	53	536.498,511 666.117,388	54	536.497,781 666.118,434	1.276	54	536.497,781 666.118,434	55	536.496,08 666.121,056	3.125
55	536.496,08 666.121,056	56	536.492,45 666.126,734	6.739	56	536.492,45 666.126,734	57	536.486,591 666.138,896	13.5	57	536.486,591 666.138,896	58	536.478,346 666.154,782	17.898
58	536.478,346 666.154,782	59	536.468,966 666.172,46	20.012	59	536.468,966 666.172,46	60	536.452,413 666.203,786	35.43	60	536.452,413 666.203,786	61	536.444,382 666.221,57	19.513
61	536.444,382 666.221,57	62	536.423,024 666.268,868	51.897	62	536.423,024 666.268,868	63	536.404,649 666.303,57	39.267	63	536.404,649 666.303,57	64	536.391,859 666.327,724	27.331
64	536.391,859 666.327,724	65	536.380,316 666.352,95	27.742	65	536.380,316 666.352,95	66	536.376,225 666.361,89	9.832	66	536.376,225 666.361,89	67	536.374,276 666.365,514	4.115
67	536.374,276 666.365,514	68	536.370,777 666.373,587	8.799	68	536.370,777 666.373,587	69	536.366,581 666.382,309	9.679	69	536.366,581 666.382,309	70	536.366,18 666.382,987	0.788
70	536.366,18 666.382,987	71	536.366,496 666.383,151	0.356	71	536.366,496 666.383,151	72	536.357,861 666.402,02	20.751	72	536.357,861 666.402,02	73	536.355,372 666.400,908	2.726
73	536.355,372 666.400,908	74	536.350,046 666.408,408	9.199	74	536.350,046 666.408,408	75	536.332,323 666.400,826	19.277	75	536.332,323 666.400,826	76	536.326,38 666.400,104	5.987
76	536.326,38 666.400,104	77	536.315,999 666.398,63	10.485	77	536.315,999 666.398,63	78	536.310,432 666.396,794	5.862	78	536.310,432 666.396,794	79	536.307,261 666.395,221	3.54
79	536.307,261 666.395,221	80	536.298,033 666.407,947	15.72	80	536.298,033 666.407,947	81	536.286,002 666.395,835	17.072	81	536.286,002 666.395,835	1	536.295,899 666.379,986	18.685

** Lungimile segmentelor sunt determinate în planul de proiecție Stereo 70 și sunt rotunjite la 1 milimetru.

*** Distanța dintre puncte este formată din segmente cumulate ce sunt mai mici decât valoarea 1 milimetru.

**DATE DESPRE IMOBILUL NR. 4034**

Oficiul de Cadastru și Publicitate Imobiliară SUCEAVA
 Biroul de Cadastru și Publicitate Imobiliară Campulung Moldovenesc

A. Partea I. Descrierea imobilului

TEREN Extravilan

Adresa: Jud. Suceava

Nr. Crt	Nr cadastral Nr. topografic	Suprafața* (mp)	Observații / Referințe
A1		11.502	Sector cadastral:75 Teren neimprejmuit;

B. Partea II. Proprietari și acte

Inscrieri privitoare la dreptul de proprietate și alte drepturi reale	Referințe
4034 / 08/12/2022	
Act Normativ nr. Lege nr. 7, din 13/03/1996 emis de Parlamentul României;	
B1	A1
Inscrierea provizorie, drept de PROPRIETATE, dobandit prin Lege, cota actuala 1/1 1) COMUNA POJORĂTA, CIF:4441425	

C. Partea III. SARCINI .

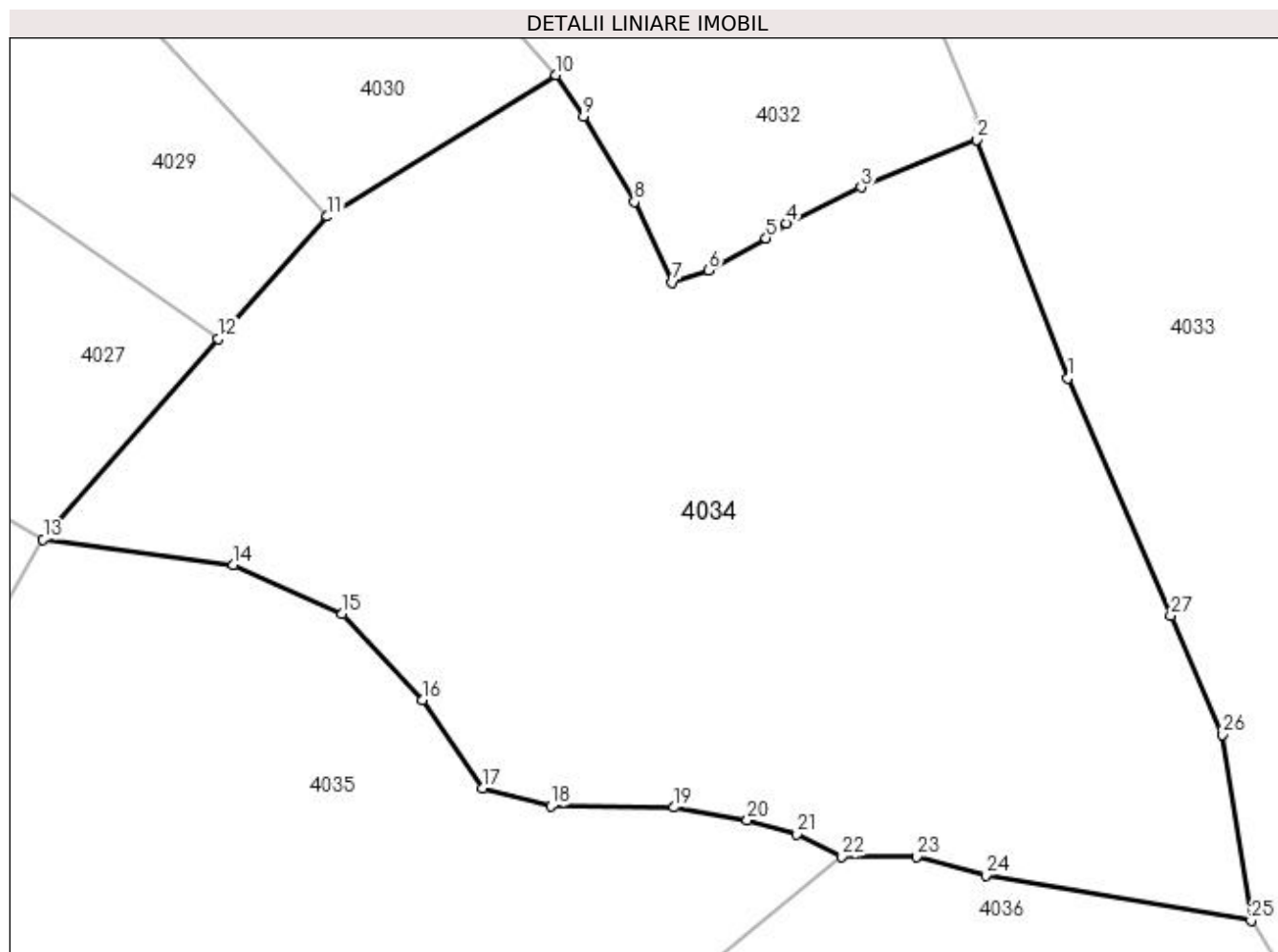
Inscrieri privind dezmembramintele dreptului de proprietate, drepturi reale de garanție și sarcini	Referințe
NU SUNT	

Anexa Nr. 1 La Partea I

Teren

Nr cadastral	Suprafața (mp)*	Observații / Referințe
	11.502	

* Suprafața este determinată în planul de proiecție Stereo 70.



Date referitoare la teren

Crt	Categorie folosință	Intravilan	Suprafața (mp)	Tarla	Parcelă	Nr. topo	Observații / Referințe
1	pasune	NU	11.502	-	-	-	

Lungime Segmente

1) Valorile lungimilor segmentelor sunt obținute din proiecție în plan.

Punct început	X / Y	Punct sfârșit	X / Y	Lungime segment (** (m)
1	536.377,526 666.193,797	2	536.364,465 666.227,853	36.475
3	536.347,933 666.221,033	4	536.337,317 666.215,906	11.789
5	536.334,396 666.213,776	6	536.326,144 666.209,197	9.437
7	536.320,992 666.207,441	8	536.315,56 666.218,986	12.759
9	536.308,357 666.231,198	10	536.304,375 666.237,058	7.085

Punct început	X / Y	Punct sfârșit	X / Y	Lungime segment (** (m)
2	536.364,465 666.227,853	3	536.347,933 666.221,033	17.883
4	536.337,317 666.215,906	5	536.334,396 666.213,776	3.615
6	536.326,144 666.209,197	7	536.320,992 666.207,441	5.443
8	536.315,56 666.218,986	9	536.308,357 666.231,198	14.178
10	536.304,375 666.237,058	11	536.271,728 666.216,88	38.379

Punct început	X / Y	Punct sfârșit	X / Y	Lungime segment (** (m)
11	536.271,728 666.216,88	12	536.256,094 666.199,381	23.466
13	536.231,122 666.170,757	14	536.258,293 666.167,147	27.41
15	536.273,859 666.160,182	16	536.285,356 666.147,88	16.838
17	536.293,904 666.135,272	18	536.303,616 666.132,675	10.053
19	536.321,277 666.132,501	20	536.331,706 666.130,665	10.589
21	536.338,75 666.128,68	22	536.345,174 666.125,477	7.178
23	536.355,856 666.125,487	24	536.365,756 666.122,827	10.251
25	536.403,67 666.116,327	26	536.399,611 666.142,916	26.897
27	536.392,175 666.159,906	1	536.377,526 666.193,797	36.921

Punct început	X / Y	Punct sfârșit	X / Y	Lungime segment (** (m)
12	536.256,094 666.199,381	13	536.231,122 666.170,757	37.986
14	536.258,293 666.167,147	15	536.273,859 666.160,182	17.053
16	536.285,356 666.147,88	17	536.293,904 666.135,272	15.233
18	536.303,616 666.132,675	19	536.321,277 666.132,501	17.662
20	536.331,706 666.130,665	21	536.338,75 666.128,68	7.318
22	536.345,174 666.125,477	23	536.355,856 666.125,487	10.682
24	536.365,756 666.122,827	25	536.403,67 666.116,327	38.467
26	536.399,611 666.142,916	27	536.392,175 666.159,906	18.546

** Lungimile segmentelor sunt determinate în planul de proiecție Stereo 70 și sunt rotunjite la 1 milimetru.

*** Distanța dintre puncte este formată din segmente cumulate ce sunt mai mici decât valoarea 1 milimetru.

**DATE DESPRE IMOBILUL NR. 4035**

Oficiul de Cadastru și Publicitate Imobiliară SUCEAVA
Biroul de Cadastru și Publicitate Imobiliară Campulung Moldovenesc

A. Partea I. Descrierea imobilului

TEREN Extravilan

Adresa: Jud. Suceava

Nr. Crt	Nr cadastral Nr. topografic	Suprafața* (mp)	Observații / Referințe
A1		10.000	Sector cadastral:75 Teren neimprejmuit; U.P. II, U.A. 71A, 71B

B. Partea II. Proprietari și acte

Inscrieri privitoare la dreptul de proprietate și alte drepturi reale		Referințe
4035 / 08/12/2022		
Act Administrativ nr. Titlu de proprietate nr. 16, din 08/03/1993 emis de Comisia Județeană Suceava;		
B1	Intabulare, drept de PROPRIETATE, dobândit prin Reconstituire, cota actuala 1/1	A1
	1) BLIDAR MARIA , LIPSĂ CNP 2) CÎRLOANTA D. , LIPSĂ CNP 3) CARLOANTA ILIE , LIPSĂ CNP 4) CÎRLOANTA ION , LIPSĂ CNP 5) CÎRLOANȚA N. , LIPSĂ CNP 6) STRĂJER S. , LIPSĂ CNP 7) ZLEVOACA D. , LIPSĂ CNP 8) CÎRLOANȚĂ P. , LIPSĂ CNP	

C. Partea III. SARCINI .

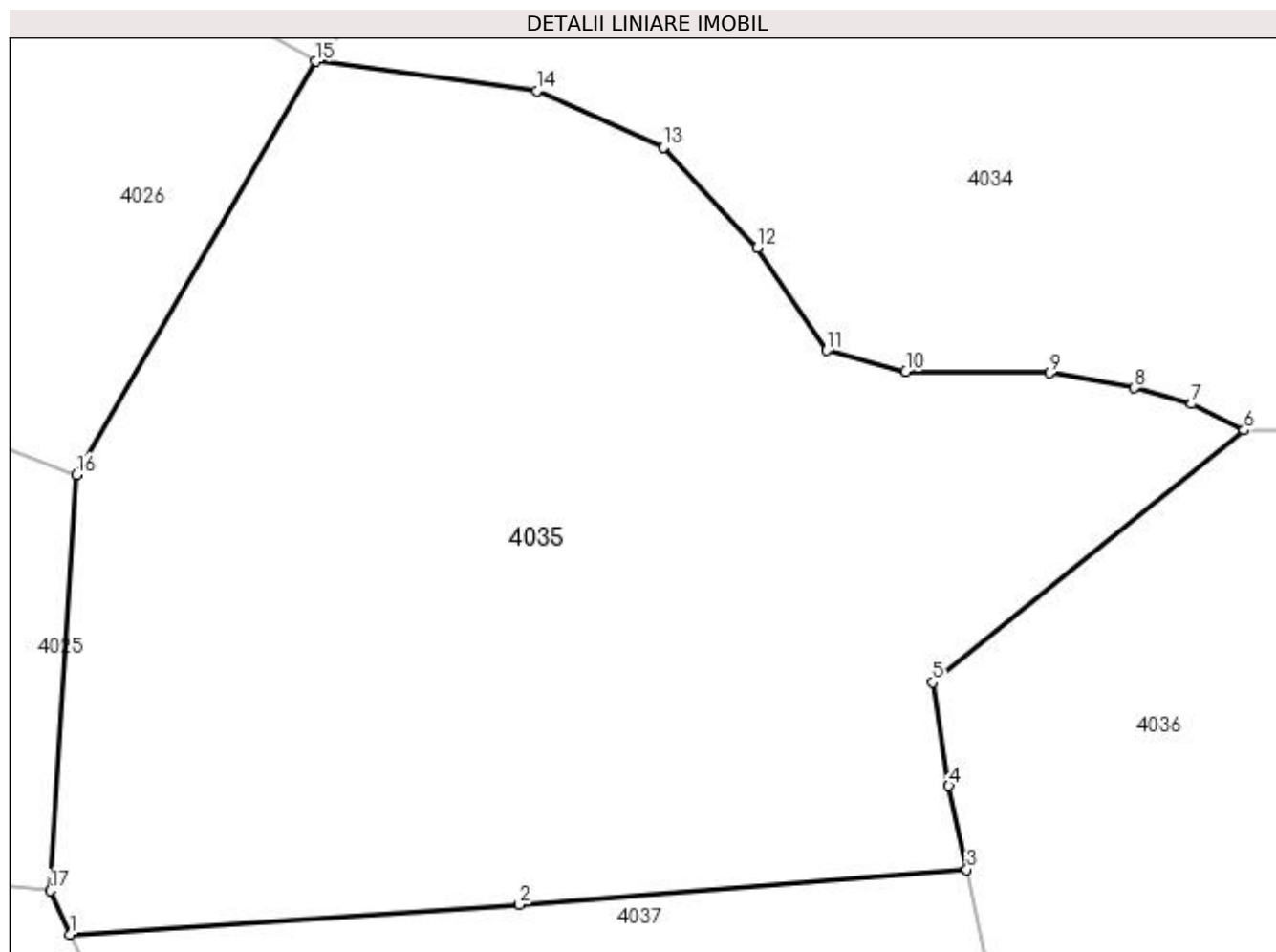
Inscrieri privind dezmembramintele dreptului de proprietate, drepturi reale de garanție și sarcini	Referințe
NU SUNT	

Anexa Nr. 1 La Partea I

Teren

Nr cadastral	Suprafața (mp)*	Observații / Referințe
	10.000	U.P. II, U.A. 71A, 71B

* Suprafața este determinată în planul de proiecție Stereo 70.



Date referitoare la teren

Crt	Categorie folosință	Intra vilan	Suprafața (mp)	Tarla	Parcelă	Nr. topo	Observații / Referințe
1	padure	NU	10.000	-	-	-	

Lungime Segmente

1) Valorile lungimilor segmentelor sunt obținute din proiecție în plan.

Punct început	X / Y	Punct sfârșit	X / Y	Lungime segment (** (m)
1	536.200,953 666.063,54	2	536.256,133 666.067,21	55.302
2	536.256,133 666.067,21	3	536.311,109 666.071,496	55.143
3	536.311,109 666.071,496	4	536.308,92 666.081,768	10.503
4	536.308,92 666.081,768	5	536.306,893 666.094,504	12.896
5	536.306,893 666.094,504	6	536.345,174 666.125,477	49.242

Punct început	X / Y	Punct sfârșit	X / Y	Lungime segment (** (m)
6	536.345,174 666.125,477	7	536.338,75 666.128,68	7.178
7	536.338,75 666.128,68	8	536.331,706 666.130,665	7.318
8	536.331,706 666.130,665	9	536.321,277 666.132,501	10.589
9	536.321,277 666.132,501	10	536.303,616 666.132,675	17.662
10	536.303,616 666.132,675	11	536.293,904 666.135,272	10.053
11	536.293,904 666.135,272	12	536.285,356 666.147,88	15.233
12	536.285,356 666.147,88	13	536.273,859 666.160,182	16.838
13	536.273,859 666.160,182	14	536.258,293 666.167,147	17.053
14	536.258,293 666.167,147	15	536.231,122 666.170,757	27.41
15	536.231,122 666.170,757	16	536.201,653 666.119,993	58.698
16	536.201,653 666.119,993	17	536.198,465 666.068,915	51.177
17	536.198,465 666.068,915	1	536.200,953 666.063,54	5.923

** Lungimile segmentelor sunt determinate în planul de proiecție Stereo 70 și sunt rotunjite la 1 milimetru.

*** Distanța dintre puncte este formată din segmente cumulate ce sunt mai mici decât valoarea 1 milimetru.

**DATE DESPRE IMOBILUL NR. 4036**

Oficiul de Cadastru și Publicitate Imobiliară SUCEAVA
Biroul de Cadastru și Publicitate Imobiliară Campulung Moldovenesc

A. Partea I. Descrierea imobilului

TEREN Extravilan

Adresa: Jud. Suceava

Nr. Crt	Nr cadastral Nr. topografic	Suprafața* (mp)	Observații / Referințe
A1		10.000	Sector cadastral:75 Teren neimprejmuit; U.P. II, U.A. 71A, B

B. Partea II. Proprietari și acte

Inscrieri privitoare la dreptul de proprietate și alte drepturi reale		Referințe
4036 / 08/12/2022		
Act Administrativ nr. Titlu de proprietate nr. 15, din 08/03/1993 emis de Comisia Județeană Suceava;		
B1	Intabulare, drept de PROPRIETATE, dobândit prin Reconstituire, cota actuala 1/1	A1
	1) BLIDAR MARIA , LIPSĂ CNP 2) CÎRLOANTA D. , LIPSĂ CNP 3) CARLOANTA ILIE , LIPSĂ CNP 4) CÎRLOANTA ION , LIPSĂ CNP 5) CÎRLOANȚA N. , LIPSĂ CNP 6) STRĂJER S. , LIPSĂ CNP 7) ZLEVOACA D. , LIPSĂ CNP	

C. Partea III. SARCINI .

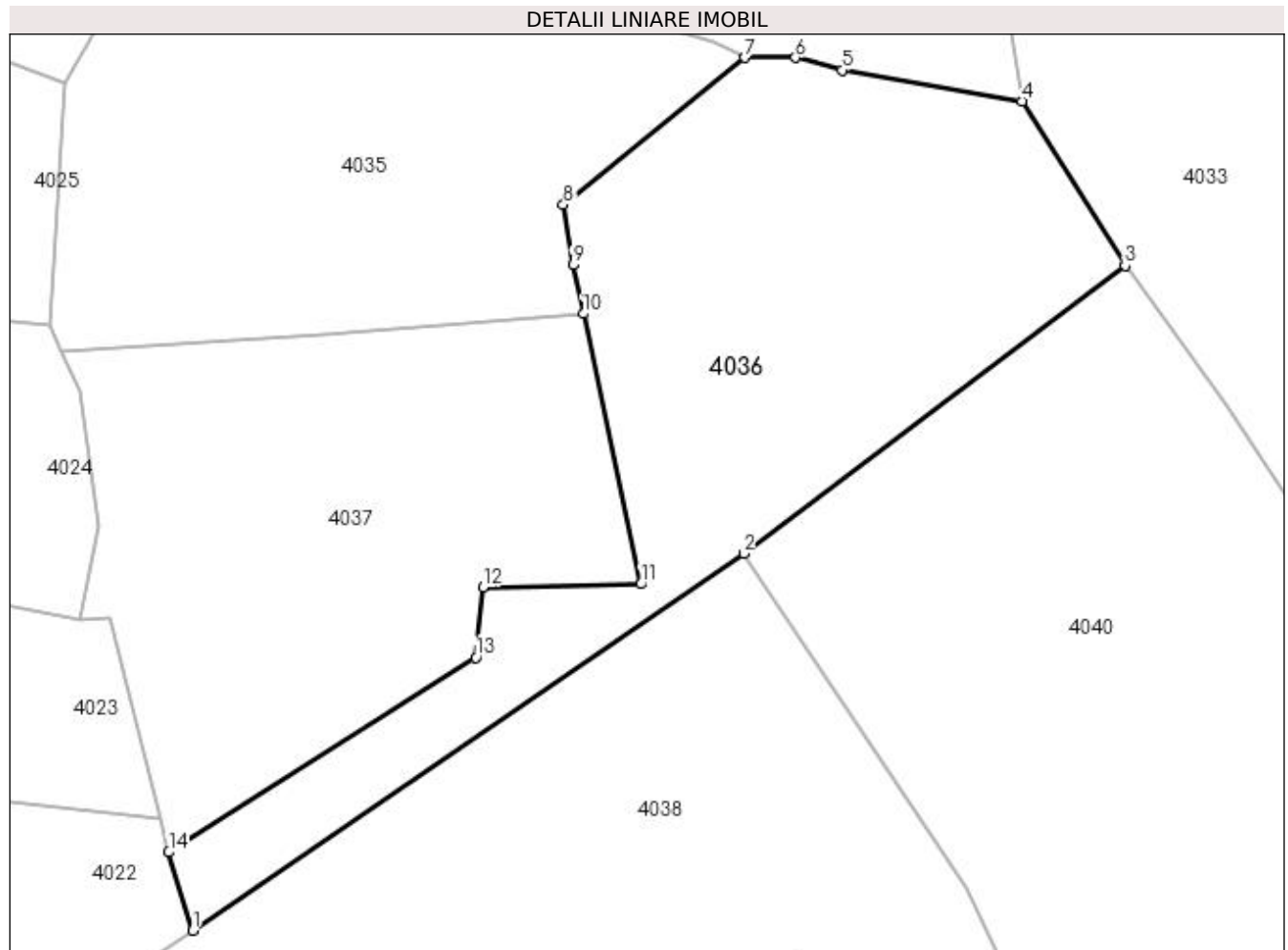
Inscrieri privind dezmembramintele dreptului de proprietate, drepturi reale de garanție și sarcini	Referințe
NU SUNT	

Anexa Nr. 1 La Partea I

Teren

Nr cadastral	Suprafața (mp)*	Observații / Referințe
	10.000	U.P. II, U.A. 71A, B

* Suprafața este determinată în planul de proiecție Stereo 70.



Date referitoare la teren

Crt	Categorie folosință	Intra vilan	Suprafața (mp)	Tarla	Parcelă	Nr. topo	Observații / Referințe
1	padure	NU	10.000	-	-	-	

Lungime Segmente

1) Valorile lungimilor segmentelor sunt obținute din proiecție în plan.

Punct început	X / Y	Punct sfârșit	X / Y	Lungime segment (** (m)
1	536.228,662 665.941,471	2	536.344,933 666.020,901	140.812
2	536.344,933 666.020,901	3	536.425,417 666.081,614	100.815
3	536.425,417 666.081,614	4	536.403,67 666.116,327	40.962
4	536.403,67 666.116,327	5	536.365,756 666.122,827	38.467
5	536.365,756 666.122,827	6	536.355,856 666.125,487	10.251

Punct început	X / Y	Punct sfârșit	X / Y	Lungime segment (** (m)
6	536.355,856 666.125,487	7	536.345,174 666.125,477	10.682
7	536.345,174 666.125,477	8	536.306,893 666.094,504	49.242
8	536.306,893 666.094,504	9	536.308,92 666.081,768	12.896
9	536.308,92 666.081,768	10	536.311,109 666.071,496	10.503
10	536.311,109 666.071,496	11	536.323,252 666.014,502	58.273
11	536.323,252 666.014,502	12	536.289,924 666.013,895	33.334
12	536.289,924 666.013,895	13	536.288,443 665.998,976	14.992
13	536.288,443 665.998,976	14	536.223,634 665.957,978	76.688
14	536.223,634 665.957,978	1	536.228,662 665.941,471	17.256

** Lungimile segmentelor sunt determinate în planul de proiecție Stereo 70 și sunt rotunjite la 1 milimetru.

*** Distanța dintre puncte este formată din segmente cumulate ce sunt mai mici decât valoarea 1 milimetru.

**DATE DESPRE IMOBILUL NR. 4037**

Oficiul de Cadastru și Publicitate Imobiliară SUCEAVA
 Biroul de Cadastru și Publicitate Imobiliară Campulung Moldovenesc

A. Partea I. Descrierea imobilului

TEREN Extravilan

Adresa: Jud. Suceava

Nr. Crt	Nr cadastral Nr. topografic	Suprafața* (mp)	Observații / Referințe
A1		8.700	Sector cadastral:75 Teren neimprejmuit; U.P. II, U.A. 71A

B. Partea II. Proprietari și acte

Inscrieri privitoare la dreptul de proprietate și alte drepturi reale		Referințe
4037 / 08/12/2022		
Act Administrativ nr. Titlu de proprietate nr. 424, din 16/11/1994 emis de Comisia Județeană Suceava;		
B1	Intabulare, drept de PROPRIETATE, dobandit prin Reconstituire, cota actuala 1/1 1) BEDRULE ROZALIA , LIPSĂ CNP	A1

C. Partea III. SARCINI .

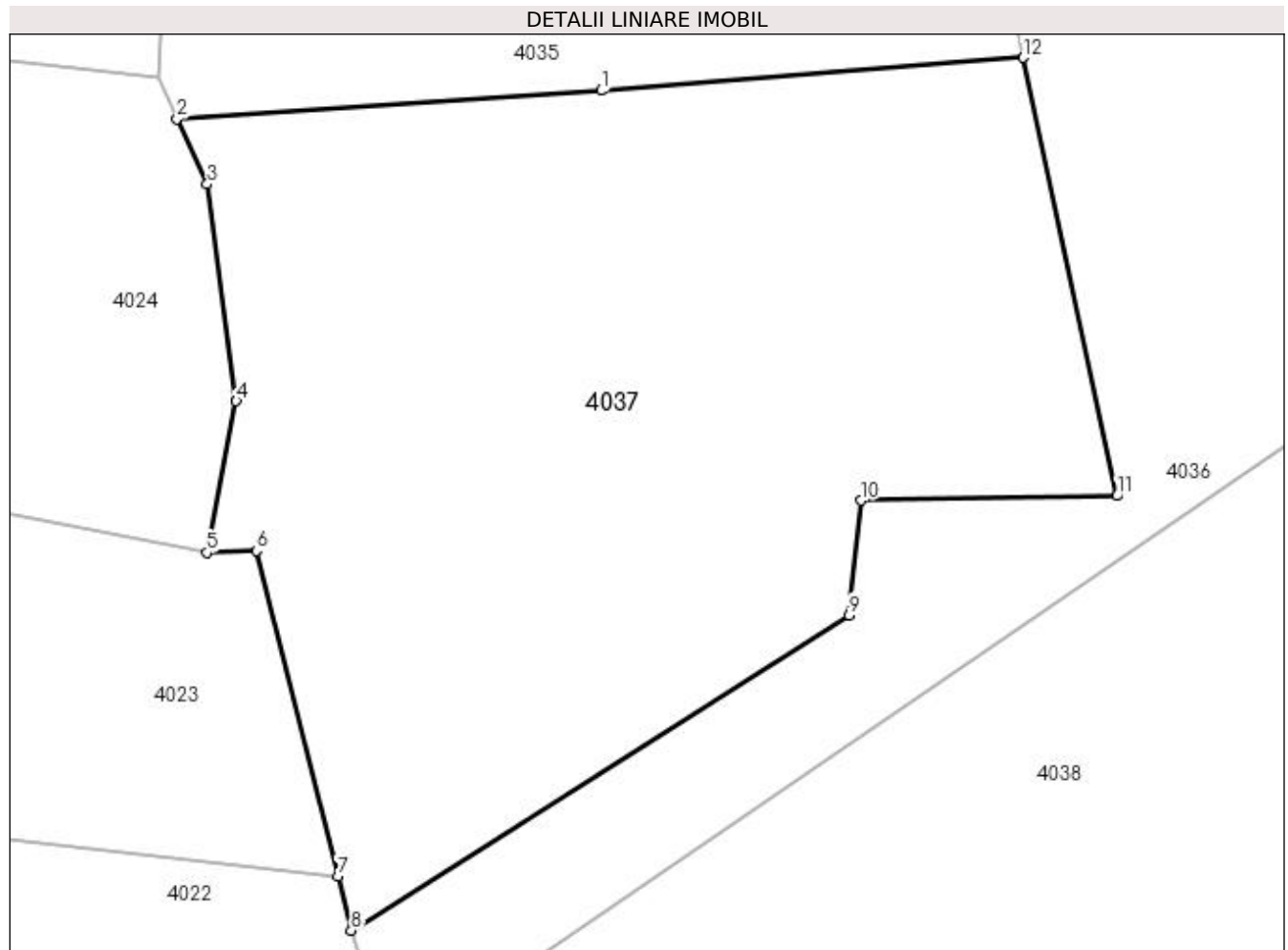
Inscrieri privind dezmembramintele dreptului de proprietate, drepturi reale de garanție și sarcini	Referințe
NU SUNT	

Anexa Nr. 1 La Partea I

Teren

Nr cadastral	Suprafața (mp)*	Observații / Referințe
	8.700	U.P. II, U.A. 71A

* Suprafața este determinată în planul de proiecție Stereo 70.



Date referitoare la teren

Crt	Categorie folosință	Intra vilan	Suprafața (mp)	Tarla	Parcelă	Nr. topo	Observații / Referințe
1	padure	NU	8.700	-	-	-	

Lungime Segmente

1) Valorile lungimilor segmentelor sunt obținute din proiecție în plan.

Punct început	X / Y	Punct sfârșit	X / Y	Lungime segment (** (m)
1	536.256,133 666.067,21	2	536.200,953 666.063,54	55.302
2	536.200,953 666.063,54	3	536.204,884 666.055,051	9.355
3	536.204,884 666.055,051	4	536.208,647 666.026,824	28.477
4	536.208,647 666.026,824	5	536.204,817 666.007,119	20.074
5	536.204,817 666.007,119	6	536.211,253 666.007,35	6.44

Punct început	X / Y	Punct sfârșit	X / Y	Lungime segment (** (m)
6	536.211,253 666.007,35	7	536.221,862 665.965,045	43.615
7	536.221,862 665.965,045	8	536.223,634 665.957,978	7.286
8	536.223,634 665.957,978	9	536.288,443 665.998,976	76.688
9	536.288,443 665.998,976	10	536.289,924 666.013,895	14.992
10	536.289,924 666.013,895	11	536.323,252 666.014,502	33.334
11	536.323,252 666.014,502	12	536.311,109 666.071,496	58.273
12	536.311,109 666.071,496	1	536.256,133 666.067,21	55.143

** Lungimile segmentelor sunt determinate în planul de proiecție Stereo 70 și sunt rotunjite la 1 milimetru.

*** Distanța dintre puncte este formată din segmente cumulate ce sunt mai mici decât valoarea 1 milimetru.

**DATE DESPRE IMOBILUL NR. 4038**

Oficiul de Cadastru și Publicitate Imobiliară SUCEAVA
Biroul de Cadastru și Publicitate Imobiliară Campulung Moldovenesc

A. Partea I. Descrierea imobilului

TEREN Extravilan

Adresa: Jud. Suceava

Nr. Crt	Nr cadastral Nr. topografic	Suprafața* (mp)	Observații / Referințe
A1	31462	15.681	Sector cadastral:75 Teren neimprejmuit; Provenit din CF 31462, nr. cad. 31462

B. Partea II. Proprietari și acte

Inscrieri privitoare la dreptul de proprietate și alte drepturi reale		Referințe
6541 / 24/05/2013		
Hotarare Judecatoreasca nr. 370, din 20/03/2013 emis de Judecătoria Câmpulung Moldovenesc;		
B1	Intabulare, drept de PROPRIETATE, cu titlu de cumparare, ca bun comun, dobandit prin Hotarare Judecatoreasca, cota actuala 1/1	A1
	1) CÂRLOANȚĂ DUMITRU 2) CÂRLOANȚĂ LUCREȚIA	

C. Partea III. SARCINI .

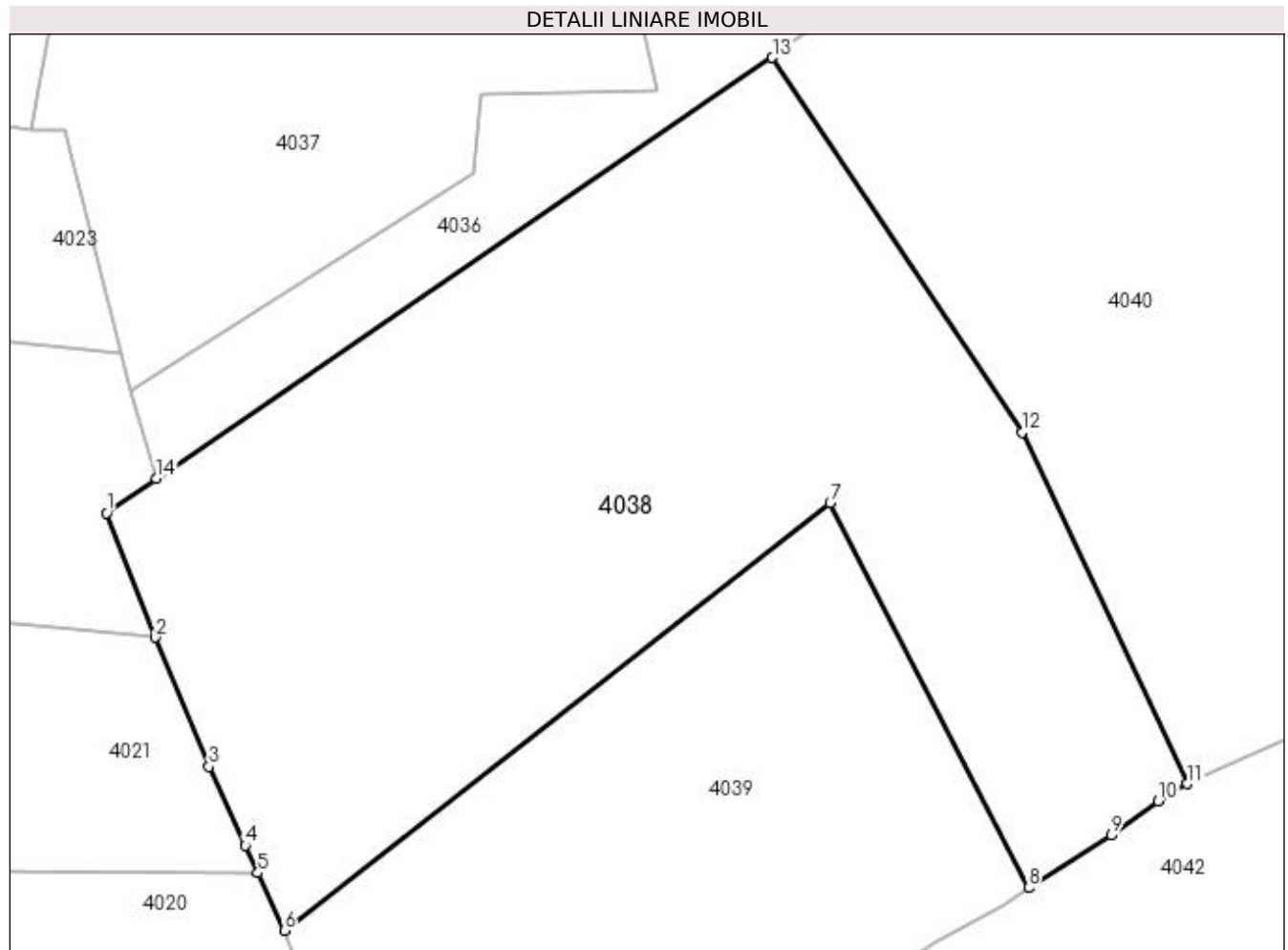
Inscrieri privind dezmembramintele dreptului de proprietate, drepturi reale de garanție și sarcini	Referințe
NU SUNT	

Anexa Nr. 1 La Partea I

Teren

Nr cadastral	Suprafața (mp)*	Observații / Referințe
31462	15.681	Provenit din CF 31462, nr. cad. 31462

* Suprafața este determinată în planul de proiecție Stereo 70.



Date referitoare la teren

Crt	Categorie folosință	Intra vilan	Suprafața (mp)	Tarla	Parcelă	Nr. topo	Observații / Referințe
1	pasune	NU	15.681	-	-	-	

Lungime Segmente

1) Valorile lungimilor segmentelor sunt obținute din proiecție în plan.

Punct început	X / Y	Punct sfârșit	X / Y	Lungime segment (** (m)
1	536.219,239 665.935,01	2	536.228,369 665.911,512	25.209
2	536.228,369 665.911,512	3	536.238,569 665.887,16	26.402
3	536.238,569 665.887,16	4	536.245,428 665.872,249	16.413
4	536.245,428 665.872,249	5	536.247,812 665.867,066	5.705
5	536.247,812 665.867,066	6	536.252,799 665.856,225	11.933

Punct început	X / Y	Punct sfârșit	X / Y	Lungime segment (** (m)
6	536.252,799 665.856,225	7	536.355,835 665.936,889	130.855
7	536.355,835 665.936,889	8	536.393,29 665.864,229	81.746
8	536.393,29 665.864,229	9	536.408,93 665.874,163	18.528
9	536.408,93 665.874,163	10	536.417,839 665.880,647	11.019
10	536.417,839 665.880,647	11	536.423,273 665.883,879	6.323
11	536.423,273 665.883,879	12	536.392,139 665.950,236	73.298
12	536.392,139 665.950,236	13	536.344,933 666.020,901	84.982
13	536.344,933 666.020,901	14	536.228,662 665.941,471	140.812
14	536.228,662 665.941,471	1	536.219,239 665.935,01	11.425

** Lungimile segmentelor sunt determinate în planul de proiecție Stereo 70 și sunt rotunjite la 1 milimetru.

*** Distanța dintre puncte este formată din segmente cumulate ce sunt mai mici decât valoarea 1 milimetru.

**DATE DESPRE IMOBILUL NR. 4039**

Oficiul de Cadastru și Publicitate Imobiliară SUCEAVA
 Biroul de Cadastru și Publicitate Imobiliară Campulung Moldovenesc

A. Partea I. Descrierea imobilului

TEREN Extravilan

Adresa: Jud. Suceava

Nr. Crt	Nr cadastral Nr. topografic	Suprafața* (mp)	Observații / Referințe
A1	31435	10.000	Sector cadastral:75 Teren neimprejmuit; Provenit din CF 31435, nr. cad. 31435

B. Partea II. Proprietari și acte

Inscrieri privitoare la dreptul de proprietate și alte drepturi reale		Referințe
14705 / 17/12/2012		
Act Notarial nr. 1293, din 12/12/2012 emis de TARAN LILIANA;		
B1	Intabulare, drept de PROPRIETATE, ca bun comun în devalmasie, dobândit prin Convenție, cota actuala 1/1 1) CÂRLOANȚĂ DUMITRU 2) CÂRLOANȚĂ LUCREȚIA	A1

C. Partea III. SARCINI .

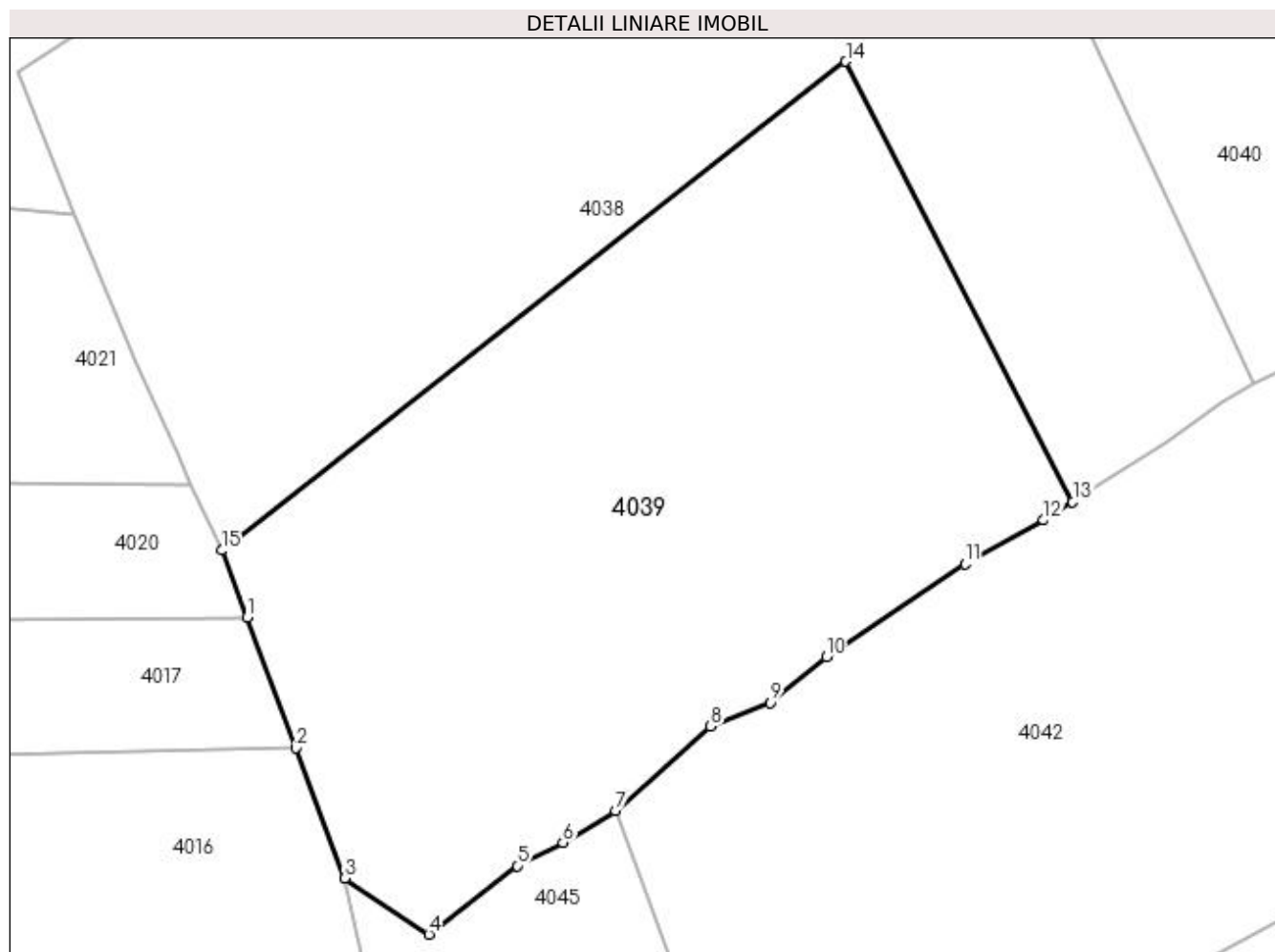
Inscrieri privind dezmembramintele dreptului de proprietate, drepturi reale de garanție și sarcini	Referințe
NU SUNT	

Anexa Nr. 1 La Partea I

Teren

Nr cadastral	Suprafața (mp)*	Observații / Referințe
31435	10.000	Provenit din CF 31435, nr. cad. 31435

* Suprafața este determinată în planul de proiecție Stereo 70.



Date referitoare la teren

Crt	Categorie folosință	Intravilan	Suprafața (mp)	Tarla	Parcelă	Nr. topo	Observații / Referințe
1	pasune	NU	10.000	-	-	-	

Lungime Segmente

1) Valorile lungimilor segmentelor sunt obținute din proiecție în plan.

Punct început	X / Y	Punct sfârșit	X / Y	Lungime segment (** (m)
1	536.256,962 665.845,171	2	536.265,08 665.823,614	23.035
2	536.265,08 665.823,614	3	536.273,168 665.802,136	22.95
3	536.273,168 665.802,136	4	536.287,021 665.792,878	16.662
4	536.287,021 665.792,878	5	536.301,574 665.804,18	18.426
5	536.301,574 665.804,18	6	536.309,141 665.808,013	8.482

Punct început	X / Y	Punct sfârșit	X / Y	Lungime segment (** (m)
6	536.309,141 665.808,013	7	536.317,788 665.813,334	10.153
7	536.317,788 665.813,334	8	536.333,528 665.827,198	20.975
8	536.333,528 665.827,198	9	536.343,341 665.831,084	10.554
9	536.343,341 665.831,084	10	536.352,609 665.838,666	11.974
10	536.352,609 665.838,666	11	536.375,517 665.854,019	27.577
11	536.375,517 665.854,019	12	536.388,507 665.861,191	14.838
12	536.388,507 665.861,191	13	536.393,29 665.864,229	5.666
13	536.393,29 665.864,229	14	536.355,835 665.936,889	81.746
14	536.355,835 665.936,889	15	536.252,799 665.856,225	130.855
15	536.252,799 665.856,225	1	536.256,962 665.845,171	11.812

** Lungimile segmentelor sunt determinate în planul de proiecție Stereo 70 și sunt rotunjite la 1 milimetru.

*** Distanța dintre puncte este formată din segmente cumulate ce sunt mai mici decât valoarea 1 milimetru.

**DATE DESPRE IMOBILUL NR. 4040**

Oficiul de Cadastru și Publicitate Imobiliară SUCEAVA
Biroul de Cadastru și Publicitate Imobiliară Campulung Moldovenesc

A. Partea I. Descrierea imobilului

TEREN Extravilan

Adresa: Jud. Suceava

Nr. Crt	Nr cadastral Nr. topografic	Suprafața* (mp)	Observații / Referințe
A1		17.007	Sector cadastral:75 Teren neimprejmuit;

B. Partea II. Proprietari și acte

Inscrieri privitoare la dreptul de proprietate și alte drepturi reale		Referințe
4040 / 08/12/2022		
Act Normativ nr. Lege nr. 7, din 13/03/1996 emis de Parlamentul României;		
B1	Inscrierea provizorie, drept de PROPRIETATE, dobandit prin Lege, cota actuala 1/1 1) COMUNA POJORÂTA, CIF:4441425	A1

C. Partea III. SARCINI .

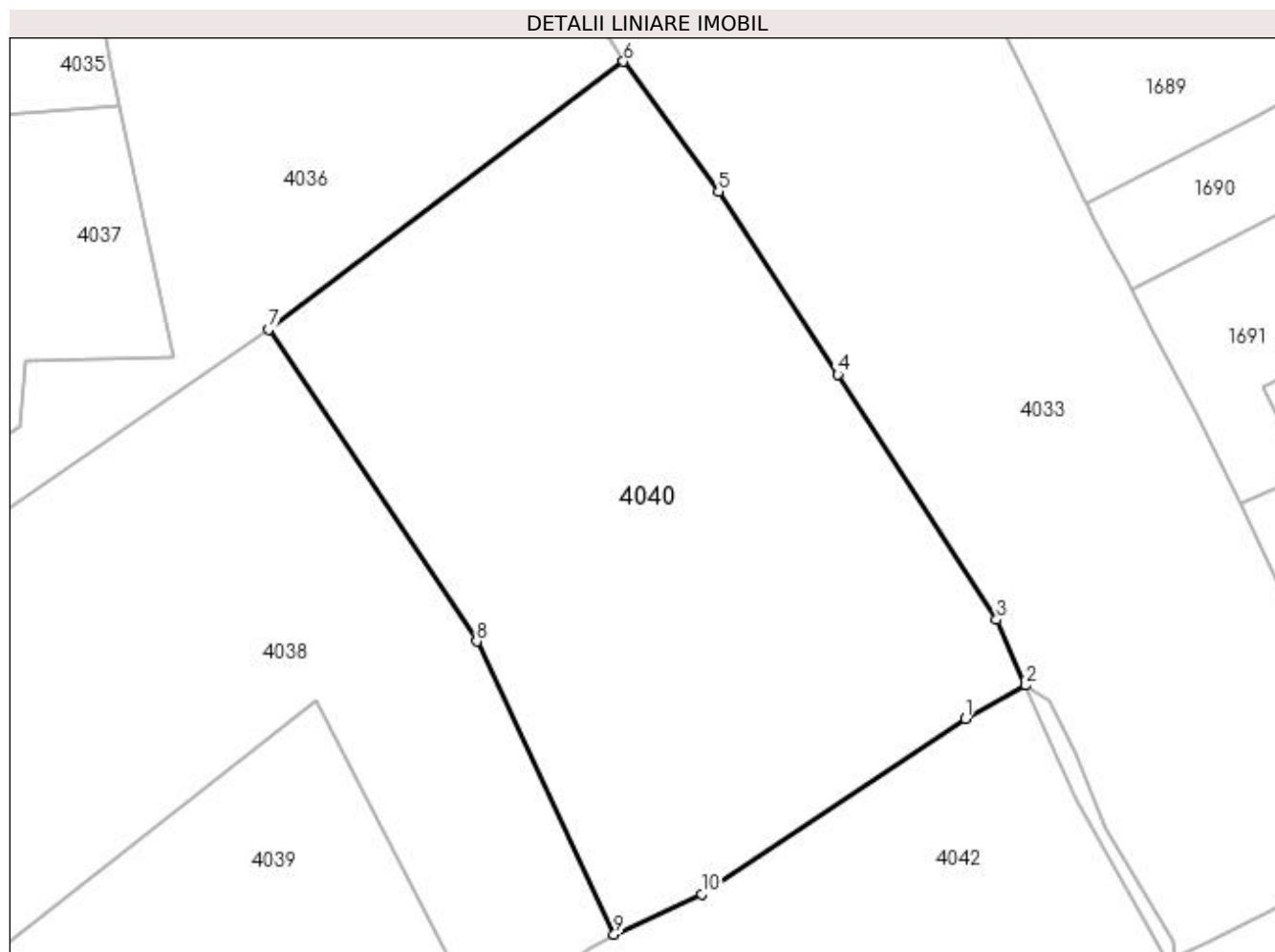
Inscrieri privind dezmembramintele dreptului de proprietate, drepturi reale de garanție și sarcini	Referințe
NU SUNT	

Anexa Nr. 1 La Partea I

Teren

Nr cadastral	Suprafața (mp)*	Observații / Referințe
	17.007	

* Suprafața este determinată în planul de proiecție Stereo 70.



Date referitoare la teren

Crt	Categorie folosință	Intra vilan	Suprafața (mp)	Tarla	Parcelă	Nr. topo	Observații / Referințe
1	pasune	NU	17.007	-	-	-	

Lungime Segmente

1) Valorile lungimilor segmentelor sunt obținute din proiecție în plan.

Punct început	X / Y	Punct sfârșit	X / Y	Lungime segment (** (m)
1	536.502,862 665.932,747	2	536.516,583 665.940,285	15.655
2	536.516,583 665.940,285	3	536.509,957 665.955,195	16.316
3	536.509,957 665.955,195	4	536.473,987 666.010,734	66.17
4	536.473,987 666.010,734	5	536.446,916 666.052,111	49.446
5	536.446,916 666.052,111	6	536.425,417 666.081,614	36.505

Punct început	X / Y	Punct sfârșit	X / Y	Lungime segment (** (m)
6	536.425,417 666.081,614	7	536.344,933 666.020,901	100.815
7	536.344,933 666.020,901	8	536.392,139 665.950,236	84.982
8	536.392,139 665.950,236	9	536.423,273 665.883,879	73.298
9	536.423,273 665.883,879	10	536.443,09 665.893,018	21.823
10	536.443,09 665.893,018	1	536.502,862 665.932,747	71.771

** Lungimile segmentelor sunt determinate în planul de proiecție Stereo 70 și sunt rotunjite la 1 milimetru.

*** Distanța dintre puncte este formată din segmente cumulate ce sunt mai mici decât valoarea 1 milimetru.

**DATE DESPRE IMOBILUL NR. 4041**

Oficiul de Cadastru și Publicitate Imobiliară SUCEAVA
Biroul de Cadastru și Publicitate Imobiliară Câmpulung Moldovenesc

A. Partea I. Descrierea imobilului

TEREN Extravilan

Adresa: Jud. Suceava

Nr. Crt	Nr cadastral Nr. topografic	Suprafața* (mp)	Observații / Referințe
A1	31338	222	Sector cadastral:75 Teren neimprejmuț; Provenit din CF 31338, nr. cad. 31338

B. Partea II. Proprietari și acte

Inscrieri privitoare la dreptul de proprietate și alte drepturi reale		Referințe
3400 / 22/03/2012		
Hotarare Judecatoreasca nr. 34, din 13/01/2012 emis de Judecătoria Câmpulung Moldovenesc;		
B1	Intabulare, drept de PROPRIETATE, cu titlu de uzucapiune si jonctiunea posesiilor, dobandit prin Hotarare Judecatoreasca, cota actuala 1/1 1) CÂRLOANȚĂ DUMITRU	A1

C. Partea III. SARCINI .

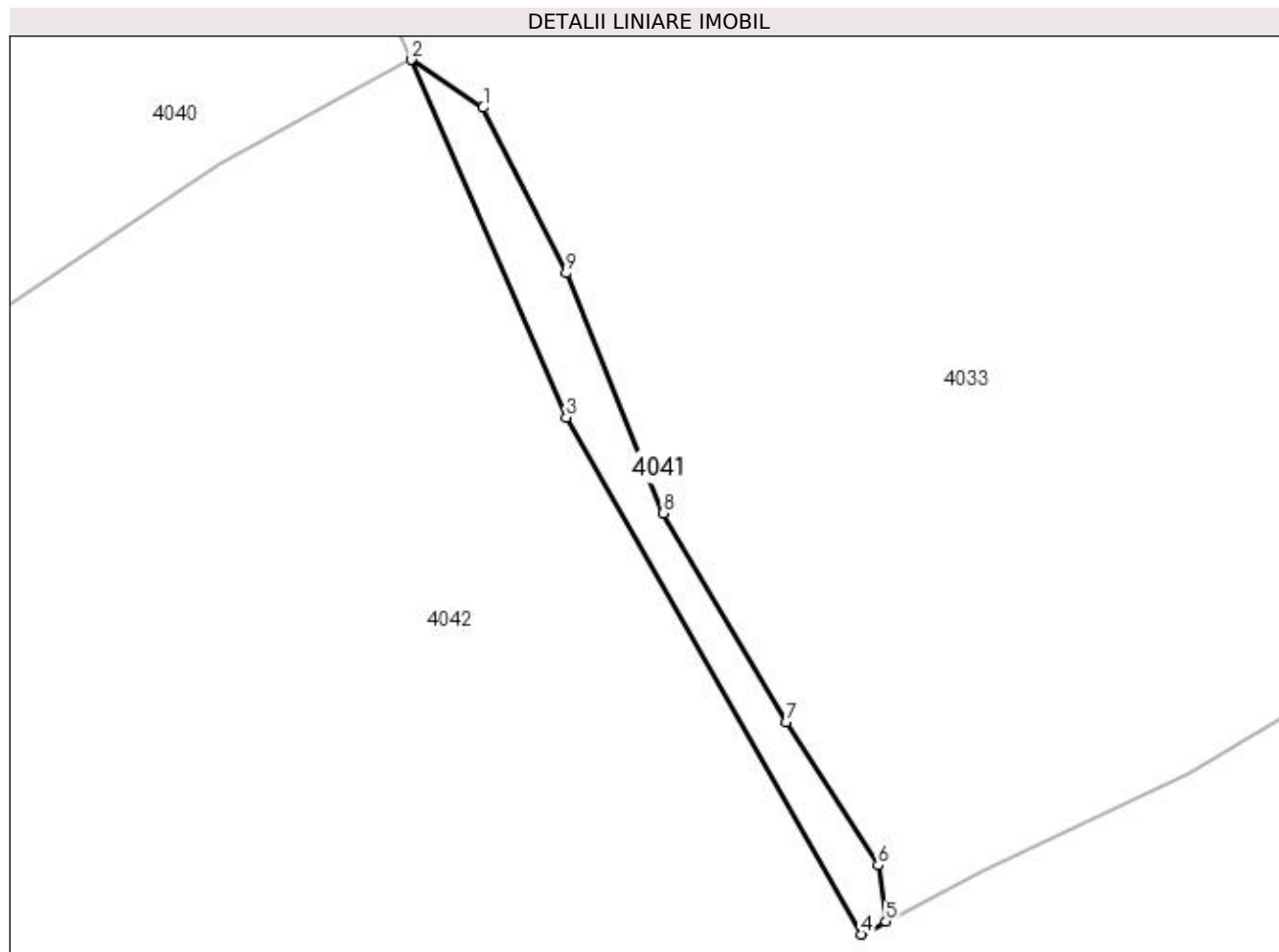
Inscrieri privind dezmembramintele dreptului de proprietate, drepturi reale de garanție și sarcini	Referințe
NU SUNT	

Anexa Nr. 1 La Partea I

Teren

Nr cadastral	Suprafața (mp)*	Observații / Referințe
31338	222	Provenit din CF 31338, nr. cad. 31338

* Suprafața este determinată în planul de proiecție Stereo 70.



Date referitoare la teren

Crt	Categorie folosință	Intra vilan	Suprafața (mp)	Tarla	Parcelă	Nr. topo	Observații / Referințe
1	faneata	NU	222	-	-	-	

Lungime Segmente

1) Valorile lungimilor segmentelor sunt obținute din proiecție în plan.

Punct început	X / Y	Punct sfârșit	X / Y	Lungime segment (** (m)
1	536.521,731 665.936,858	2	536.516,583 665.940,285	6.184
2	536.516,583 665.940,285	3	536.527,695 665.914,686	27.907
3	536.527,695 665.914,686	4	536.548,807 665.877,671	42.613
4	536.548,807 665.877,671	5	536.550,568 665.878,592	1.987
5	536.550,568 665.878,592	6	536.550,002 665.882,616	4.064

Punct început	X / Y	Punct sfârșit	X / Y	Lungime segment (** (m)
6	536.550,002 665.882,616	7	536.543,452 665.892,87	12.167
7	536.543,452 665.892,87	8	536.534,619 665.907,808	17.354
8	536.534,619 665.907,808	9	536.527,683 665.925,014	18.551
9	536.527,683 665.925,014	1	536.521,731 665.936,858	13.255

** Lungimile segmentelor sunt determinate în planul de proiecție Stereo 70 și sunt rotunjite la 1 milimetru.

*** Distanța dintre puncte este formată din segmente cumulate ce sunt mai mici decât valoarea 1 milimetru.

**DATE DESPRE IMOBILUL NR. 4042**

Oficiul de Cadastru și Publicitate Imobiliară SUCEAVA
Biroul de Cadastru și Publicitate Imobiliară Campulung Moldovenesc

A. Partea I. Descrierea imobilului

TEREN Necunoscut

Adresa: Loc. Pojorâta, Jud. Suceava

Nr. Crt	Nr cadastral Nr. topografic	Suprafața* (mp)	Observații / Referințe
A1	31337	19.590	Sector cadastral:75 Teren neimprejmuit; Provenit din CF 31337, nr. cad. 31337

B. Partea II. Proprietari și acte

Inscrieri privitoare la dreptul de proprietate și alte drepturi reale		Referințe
3397 / 22/03/2012		
Hotarare Judecatoreasca nr. 34, din 13/01/2012 emis de Judecătoria Câmpulung Moldovenesc;		
B1	Intabulare, drept de PROPRIETATE, cu titlu de uzucapiune, dobandit prin Hotarare Judecatoreasca, cota actuala 1/1 1) CÂRLOANȚĂ DUMITRU	A1

C. Partea III. SARCINI .

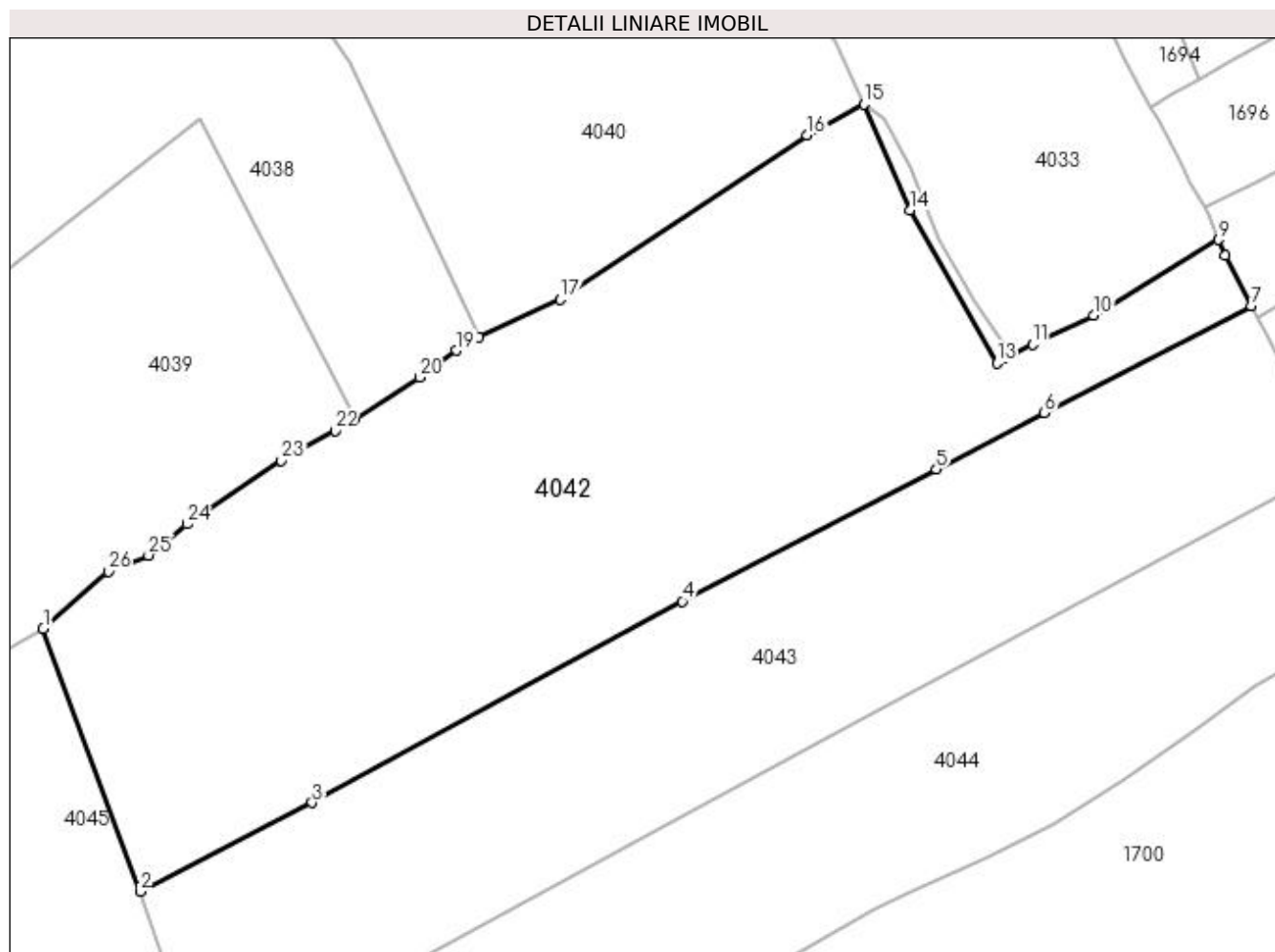
Inscrieri privind dezmembramintele dreptului de proprietate, drepturi reale de garanție și sarcini	Referințe
NU SUNT	

Anexa Nr. 1 La Partea I

Teren

Nr cadastral	Suprafața (mp)*	Observații / Referințe
31337	19.590	Provenit din CF 31337, nr. cad. 31337

* Suprafața este determinată în planul de proiecție Stereo 70.



Date referitoare la teren

Crt	Categorie folosință	Intravilan	Suprafața (mp)	Tarla	Parcelă	Nr. topo	Observații / Referințe
1	faneata	DA	278	-	-	-	
2	faneata	NU	19.312	-	-	-	

Lungime Segmente

1) Valorile lungimilor segmentelor sunt obținute din proiecție în plan.

Punct început	X / Y	Punct sfârșit	X / Y	Lungime segment (** (m)
1	536.317,788 665.813,334	2	536.341,262 665.749,658	67.865
3	536.382,948 665.771,212	4	536.472,623 665.819,98	102.078
5	536.534,146 665.851,941	6	536.560,329 665.865,529	29.499
7	536.610,393 665.891,509	8	536.604,128 665.903,65	13.662

Punct început	X / Y	Punct sfârșit	X / Y	Lungime segment (** (m)
2	536.341,262 665.749,658	3	536.382,948 665.771,212	46.929
4	536.472,623 665.819,98	5	536.534,146 665.851,941	69.33
6	536.560,329 665.865,529	7	536.610,393 665.891,509	56.404
8	536.604,128 665.903,65	9	536.602,534 665.907,456	4.126

Punct început	X / Y	Punct sfârșit	X / Y	Lungime segment (** (m))
9	536.602,534 665.907,456	10	536.572,228 665.889,166	35.397
11	536.557,459 665.882,194	12	536.550,568 665.878,592	7.776
13	536.548,807 665.877,671	14	536.527,695 665.914,686	42.613
15	536.516,583 665.940,285	16	536.502,862 665.932,747	15.655
17	536.443,09 665.893,018	18	536.423,273 665.883,879	21.823
19	536.417,839 665.880,647	20	536.408,93 665.874,163	11.019
21	536.393,29 665.864,229	22	536.388,507 665.861,191	5.666
23	536.375,517 665.854,019	24	536.352,609 665.838,666	27.577
25	536.343,341 665.831,084	26	536.333,528 665.827,198	10.554

Punct început	X / Y	Punct sfârșit	X / Y	Lungime segment (** (m))
10	536.572,228 665.889,166	11	536.557,459 665.882,194	16.332
12	536.550,568 665.878,592	13	536.548,807 665.877,671	1.987
14	536.527,695 665.914,686	15	536.516,583 665.940,285	27.907
16	536.502,862 665.932,747	17	536.443,09 665.893,018	71.771
18	536.423,273 665.883,879	19	536.417,839 665.880,647	6.323
20	536.408,93 665.874,163	21	536.393,29 665.864,229	18.528
22	536.388,507 665.861,191	23	536.375,517 665.854,019	14.838
24	536.352,609 665.838,666	25	536.343,341 665.831,084	11.974
26	536.333,528 665.827,198	1	536.317,788 665.813,334	20.975

** Lungimile segmentelor sunt determinate în planul de proiecție Stereo 70 și sunt rotunjite la 1 milimetru.

*** Distanța dintre puncte este formată din segmente cumulate ce sunt mai mici decât valoarea 1 milimetru.

**DATE DESPRE IMOBILUL NR. 4043**

Oficiul de Cadastru și Publicitate Imobiliară SUCEAVA
Biroul de Cadastru și Publicitate Imobiliară Câmpulung Moldovenesc

A. Partea I. Descrierea imobilului

TEREN Necunoscut

Adresa: Loc. Pojorâta, Jud. Suceava

Nr. Crt	Nr cadastral Nr. topografic	Suprafața* (mp)	Observații / Referințe
A1	31320	13.934	Sector cadastral:75 Teren neimprejmuț; Provenit din CF 31320, nr. cad. 31320

B. Partea II. Proprietari și acte

Inscrieri privitoare la dreptul de proprietate și alte drepturi reale		Referințe
3398 / 22/03/2012		
Hotarare Judecatoreasca nr. 34, din 13/01/2012 emis de Judecătoria Câmpulung Moldovenesc;		
B1	Intabulare, drept de PROPRIETATE, cu titlu de mostenire si partaj voluntar, dobandit prin Hotarare Judecatoreasca, cota actuala 1/1 1) CÂRLOANȚĂ DUMITRU	A1

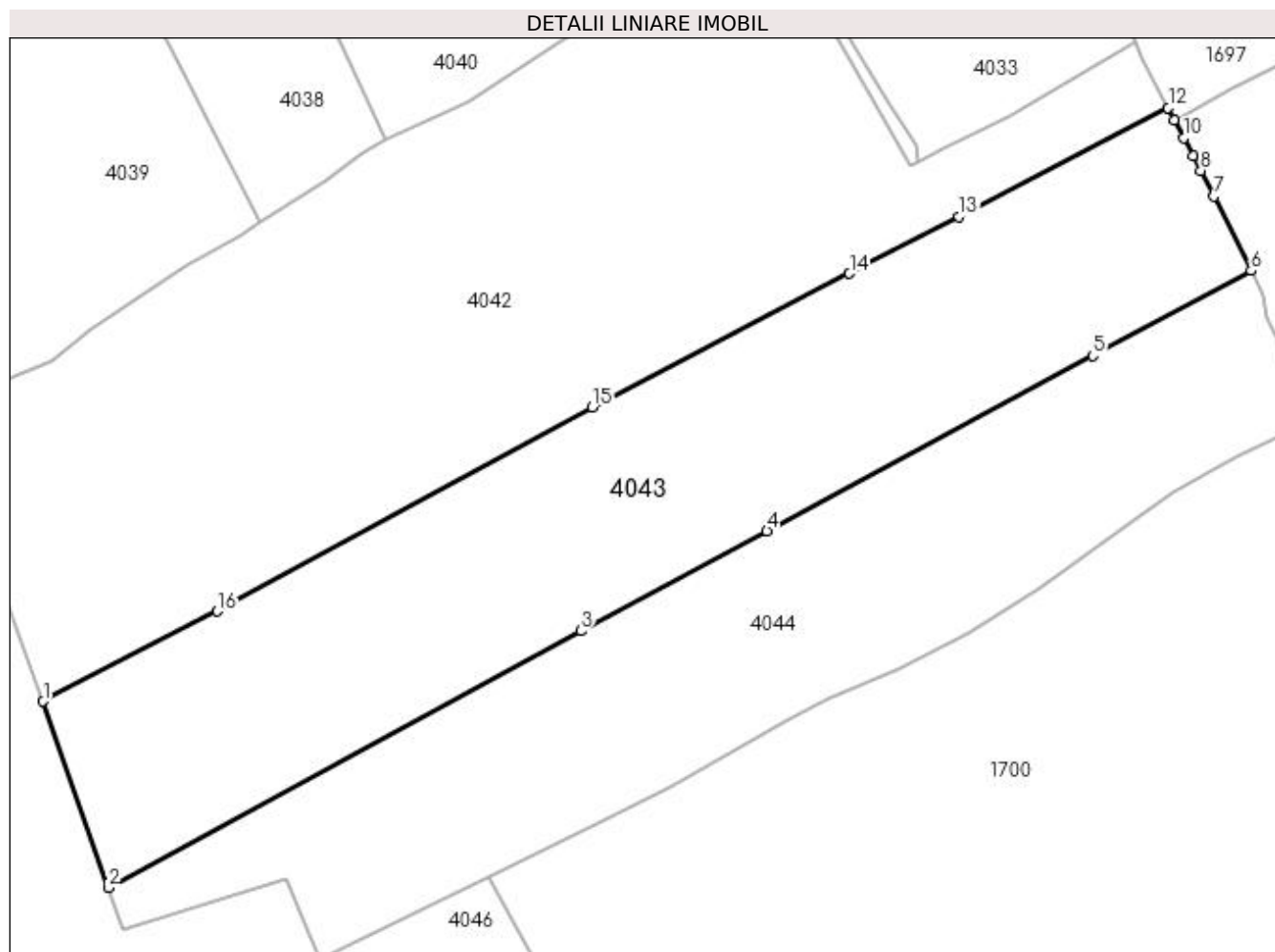
C. Partea III. SARCINI .

Inscrieri privind dezmembramintele dreptului de proprietate, drepturi reale de garanție și sarcini	Referințe
NU SUNT	

Anexa Nr. 1 La Partea I**Teren**

Nr cadastral	Suprafața (mp)*	Observații / Referințe
31320	13.934	Provenit din CF 31320, nr. cad. 31320

* Suprafața este determinată în planul de proiecție Stereo 70.

**Date referitoare la teren**

Crt	Categorie folosință	Intra vilan	Suprafața (mp)	Tarla	Parcelă	Nr. topo	Observații / Referințe
1	faneata	DA	728	-	-	-	
2	faneata	NU	13.206	-	-	-	

Lungime Segmente

1) Valorile lungimilor segmentelor sunt obținute din proiecție în plan.

Punct început	X / Y	Punct sfârșit	X / Y	Lungime segment (** (m)
1	536.341,262 665.749,658	2	536.356,854 665.705,071	47.235
2	536.356,854 665.705,071	3	536.469,89 665.766,484	128.642
3	536.469,89 665.766,484	4	536.514,393 665.790,393	50.519
4	536.514,393 665.790,393	5	536.592,39 665.832,252	88.52

Punct început	X / Y	Punct sfârșit	X / Y	Lungime segment (** (m)
5	536.592,39 665.832,252	6	536.630,226 665.852,623	42.971
6	536.630,226 665.852,623	7	536.621,423 665.870,386	19.825
7	536.621,423 665.870,386	8	536.618,22 665.876,547	6.944
8	536.618,22 665.876,547	9	536.616,414 665.880,021	3.915
9	536.616,414 665.880,021	10	536.614,147 665.884,346	4.883
10	536.614,147 665.884,346	11	536.611,878 665.888,676	4.888
11	536.611,878 665.888,676	12	536.610,393 665.891,509	3.199
12	536.610,393 665.891,509	13	536.560,329 665.865,529	56.404
13	536.560,329 665.865,529	14	536.534,146 665.851,941	29.499
14	536.534,146 665.851,941	15	536.472,623 665.819,98	69.33
15	536.472,623 665.819,98	16	536.382,948 665.771,212	102.078
16	536.382,948 665.771,212	1	536.341,262 665.749,658	46.929

** Lungimile segmentelor sunt determinate în planul de proiecție Stereo 70 și sunt rotunjite la 1 milimetru.

*** Distanța dintre puncte este formată din segmente cumulate ce sunt mai mici decât valoarea 1 milimetru.

**DATE DESPRE IMOBILUL NR. 4044**

Oficiul de Cadastru și Publicitate Imobiliară SUCEAVA
Biroul de Cadastru și Publicitate Imobiliară Câmpulung Moldovenesc

A. Partea I. Descrierea imobilului

TEREN Necunoscut

Adresa: Loc. Pojorâta, Jud. Suceava

Nr. Crt	Nr cadastral Nr. topografic	Suprafața* (mp)	Observații / Referințe
A1	31321	11.758	Sector cadastral:75 Teren neimprejmuț; Provenit din CF 31321, nr. cad. 31321

B. Partea II. Proprietari și acte

Inscrieri privitoare la dreptul de proprietate și alte drepturi reale		Referințe
3399 / 22/03/2012		
Hotarare Judecatoreasca nr. 34, din 13/01/2012 emis de Judecătoria Câmpulung Moldovenesc;		
B1	Intabulare, drept de PROPRIETATE, cu titlu de uzucapiune, dobandit prin Hotarare Judecatoreasca, cota actuala 1/1 1) CÂRLOANȚĂ DUMITRU	A1

C. Partea III. SARCINI .

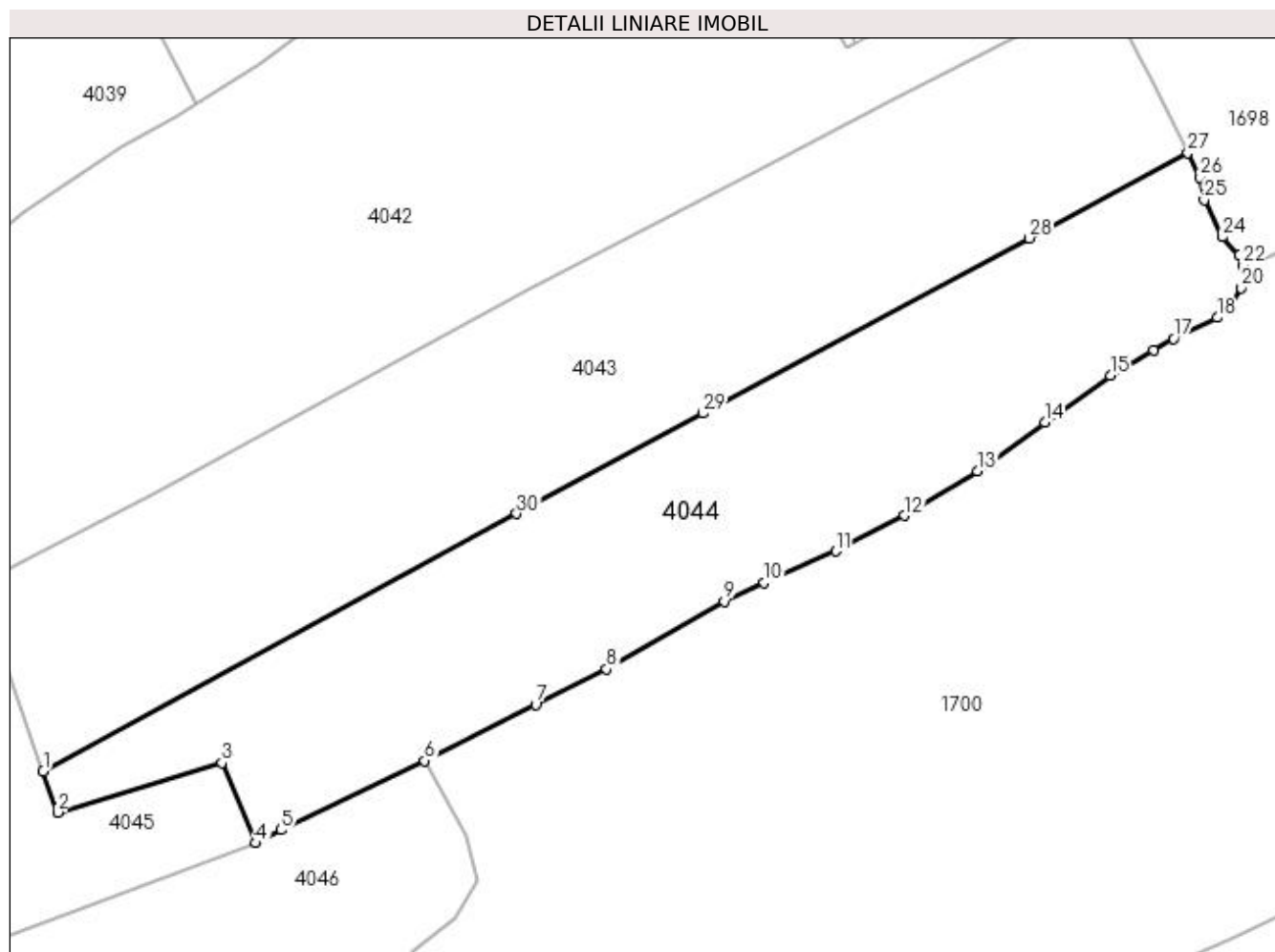
Inscrieri privind dezmembramintele dreptului de proprietate, drepturi reale de garanție și sarcini	Referințe
NU SUNT	

Anexa Nr. 1 La Partea I

Teren

Nr cadastral	Suprafața (mp)*	Observații / Referințe
31321	11.758	Provenit din CF 31321, nr. cad. 31321

* Suprafața este determinată în planul de proiecție Stereo 70.



Date referitoare la teren

Crt	Categorie folosință	Intra vilan	Suprafața (mp)	Tarla	Parcelă	Nr. topo	Observații / Referințe
1	faneata	DA	590	-	-	-	
2	faneata	NU	11.168	-	-	-	

Lungime Segmente

1) Valorile lungimilor segmentelor sunt obținute din proiecție în plan.

Punct început	X / Y	Punct sfârșit	X / Y	Lungime segment (** (m)
1	536.356,854 665.705,071	2	536.360,314 665.695,177	10.482
3	536.399,498 665.707,028	4	536.407,685 665.687,841	20.861
5	536.413,639 665.691,028	6	536.448,01 665.707,473	38.103
7	536.474,43 665.720,896	8	536.491,386 665.729,41	18.974

Punct început	X / Y	Punct sfârșit	X / Y	Lungime segment (** (m)
2	536.360,314 665.695,177	3	536.399,498 665.707,028	40.937
4	536.407,685 665.687,841	5	536.413,639 665.691,028	6.753
6	536.448,01 665.707,473	7	536.474,43 665.720,896	29.634
8	536.491,386 665.729,41	9	536.519,497 665.745,568	32.424

Punct început	X / Y	Punct sfârșit	X / Y	Lungime segment (** (m)	Punct început	X / Y	Punct sfârșit	X / Y	Lungime segment (** (m)
9	536.519,497 665.745,568	10	536.528,995 665.750,074	10.513	10	536.528,995 665.750,074	11	536.546,111 665.757,532	18.67
11	536.546,111 665.757,532	12	536.562,497 665.766,011	18.45	12	536.562,497 665.766,011	13	536.579,878 665.776,711	20.411
13	536.579,878 665.776,711	14	536.596,041 665.788,347	19.916	14	536.596,041 665.788,347	15	536.611,669 665.799,445	19.168
15	536.611,669 665.799,445	16	536.621,96 665.805,553	11.967	16	536.621,96 665.805,553	17	536.626,762 665.808,246	5.506
17	536.626,762 665.808,246	18	536.637,188 665.813,281	11.578	18	536.637,188 665.813,281	19	536.640,556 665.816,131	4.412
19	536.640,556 665.816,131	20	536.642,961 665.820,312	4.823	20	536.642,961 665.820,312	21	536.645,283 665.823,072	3.607
21	536.645,283 665.823,072	22	536.643,269 665.825,686	3.3	22	536.643,269 665.825,686	23	536.642,367 665.828,084	2.562
23	536.642,367 665.828,084	24	536.638,459 665.832,535	5.923	24	536.638,459 665.832,535	25	536.634,091 665.841,308	9.8
25	536.634,091 665.841,308	26	536.633,122 665.846,781	5.558	26	536.633,122 665.846,781	27	536.630,226 665.852,623	6.52
27	536.630,226 665.852,623	28	536.592,39 665.832,252	42.971	28	536.592,39 665.832,252	29	536.514,393 665.790,393	88.52
29	536.514,393 665.790,393	30	536.469,89 665.766,484	50.519	30	536.469,89 665.766,484	1	536.356,854 665.705,071	128.642

** Lungimile segmentelor sunt determinate în planul de proiecție Stereo 70 și sunt rotunjite la 1 milimetru.

*** Distanța dintre puncte este formată din segmente cumulate ce sunt mai mici decât valoarea 1 milimetru.

**DATE DESPRE IMOBILUL NR. 4045**

Oficiul de Cadastru și Publicitate Imobiliară SUCEAVA
Biroul de Cadastru și Publicitate Imobiliară Campulung Moldovenesc

A. Partea I. Descrierea imobilului

TEREN Extravilan

Adresa: Jud. Suceava

Nr. Crt	Nr cadastral Nr. topografic	Suprafața* (mp)	Observații / Referințe
A1		10.000	Sector cadastral:75 Teren neimprejmuit; U.P. II, U.A. 70C, 70H

B. Partea II. Proprietari și acte

Inscrieri privitoare la dreptul de proprietate și alte drepturi reale		Referințe
4045 / 08/12/2022		
Act Administrativ nr. Titlu de proprietate nr. 53, din 08/03/1993 emis de Comisia Județeană Suceava;		
B1	Intabulare, drept de PROPRIETATE, dobandit prin Reconstituire, cota actuala 1/1 1) CÂRLOANȚĂ FILARET, LIPSĂ CNP DEFUNCT:Da	A1

C. Partea III. SARCINI .

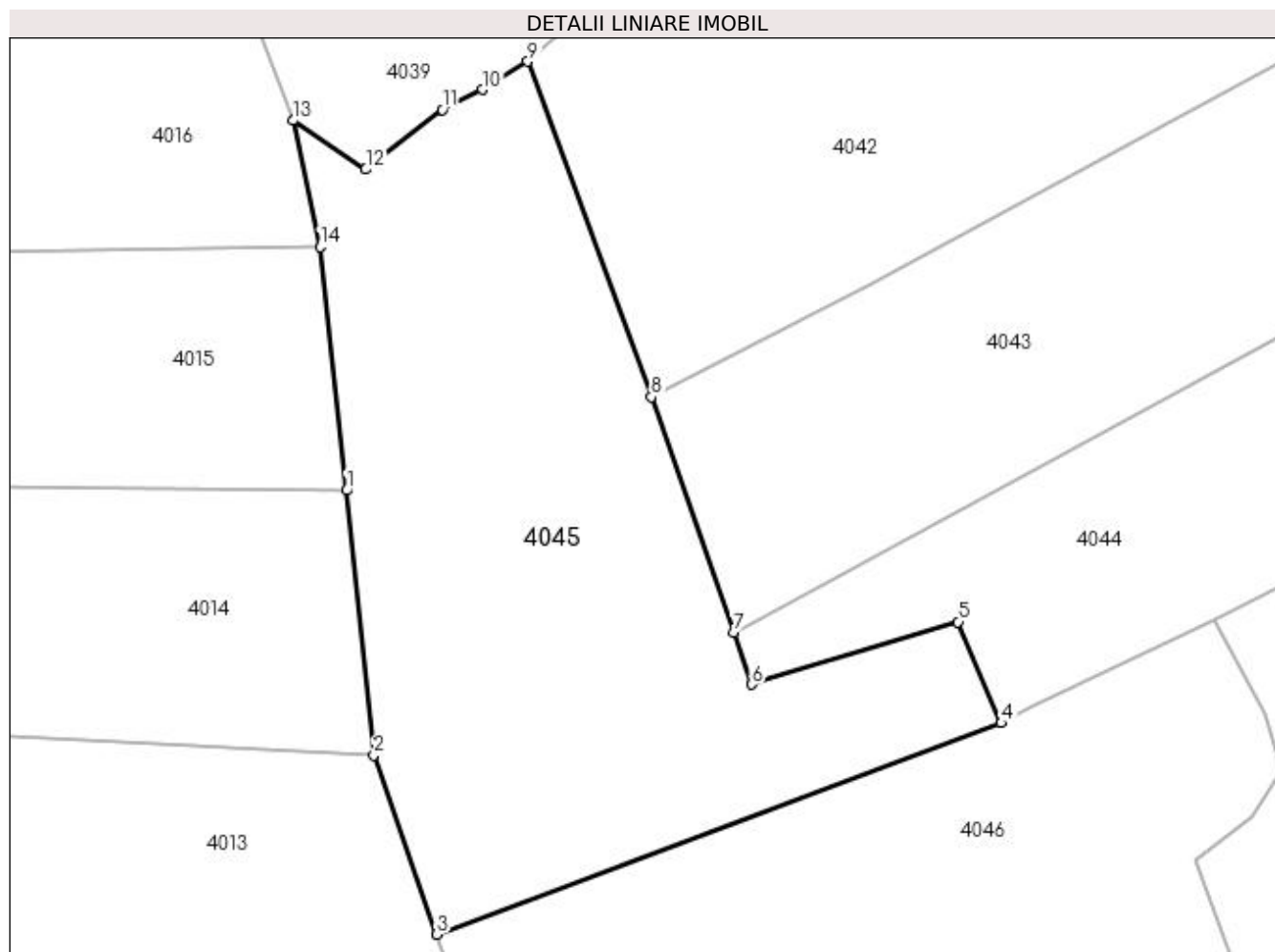
Inscrieri privind dezmembramintele dreptului de proprietate, drepturi reale de garanție și sarcini	Referințe
NU SUNT	

Anexa Nr. 1 La Partea I

Teren

Nr cadastral	Suprafața (mp)*	Observații / Referințe
	10.000	U.P. II, U.A. 70C, 70H

* Suprafața este determinată în planul de proiecție Stereo 70.



Date referitoare la teren

Crt	Categorie folosință	Intravilan	Suprafața (mp)	Tarla	Parcelă	Nr. topo	Observații / Referințe
1	padure	NU	10.000	-	-	-	

Lungime Segmente

1) Valorile lungimilor segmentelor sunt obținute din proiecție în plan.

Punct început	X / Y	Punct sfârșit	X / Y	Lungime segment (** (m)
1	536.283,392 665.731,969	2	536.288,573 665.681,73	50.505
2	536.288,573 665.681,73	3	536.300,535 665.647,751	36.023
3	536.300,535 665.647,751	4	536.407,685 665.687,841	114.404
4	536.407,685 665.687,841	5	536.399,498 665.707,028	20.861
5	536.399,498 665.707,028	6	536.360,314 665.695,177	40.937

Punct început	X / Y	Punct sfârșit	X / Y	Lungime segment (** (m)
6	536.360,314 665.695,177	7	536.356,854 665.705,071	10.482
7	536.356,854 665.705,071	8	536.341,262 665.749,658	47.235
8	536.341,262 665.749,658	9	536.317,788 665.813,334	67.865
9	536.317,788 665.813,334	10	536.309,141 665.808,013	10.153
10	536.309,141 665.808,013	11	536.301,574 665.804,18	8.482
11	536.301,574 665.804,18	12	536.287,021 665.792,878	18.426
12	536.287,021 665.792,878	13	536.273,168 665.802,136	16.662
13	536.273,168 665.802,136	14	536.278,328 665.778,19	24.496
14	536.278,328 665.778,19	1	536.283,392 665.731,969	46.498

** Lungimile segmentelor sunt determinate în planul de proiecție Stereo 70 și sunt rotunjite la 1 milimetru.

*** Distanța dintre puncte este formată din segmente cumulate ce sunt mai mici decât valoarea 1 milimetru.

**DATE DESPRE IMOBILUL NR. 4046**

Oficiul de Cadastru și Publicitate Imobiliară SUCEAVA
 Biroul de Cadastru și Publicitate Imobiliară Campulung Moldovenesc

A. Partea I. Descrierea imobilului

TEREN Extravilan

Adresa: Jud. Suceava

Nr. Crt	Nr cadastral Nr. topografic	Suprafața* (mp)	Observații / Referințe
A1		10.000	Sector cadastral:75 Teren neimprejmuit; U.P. II, U.A. 70C

B. Partea II. Proprietari și acte

Inscrieri privitoare la dreptul de proprietate și alte drepturi reale		Referințe
4046 / 08/12/2022		
Act Administrativ nr. Titlu de proprietate nr. 249, din 29/05/1993 emis de Comisia Județeană Suceava;		
B1	Intabulare, drept de PROPRIETATE, dobandit prin Reconstituire, cota actuala 1/1 1) LATIȘ ROZALIA, LIPSĂ CNP	A1

C. Partea III. SARCINI .

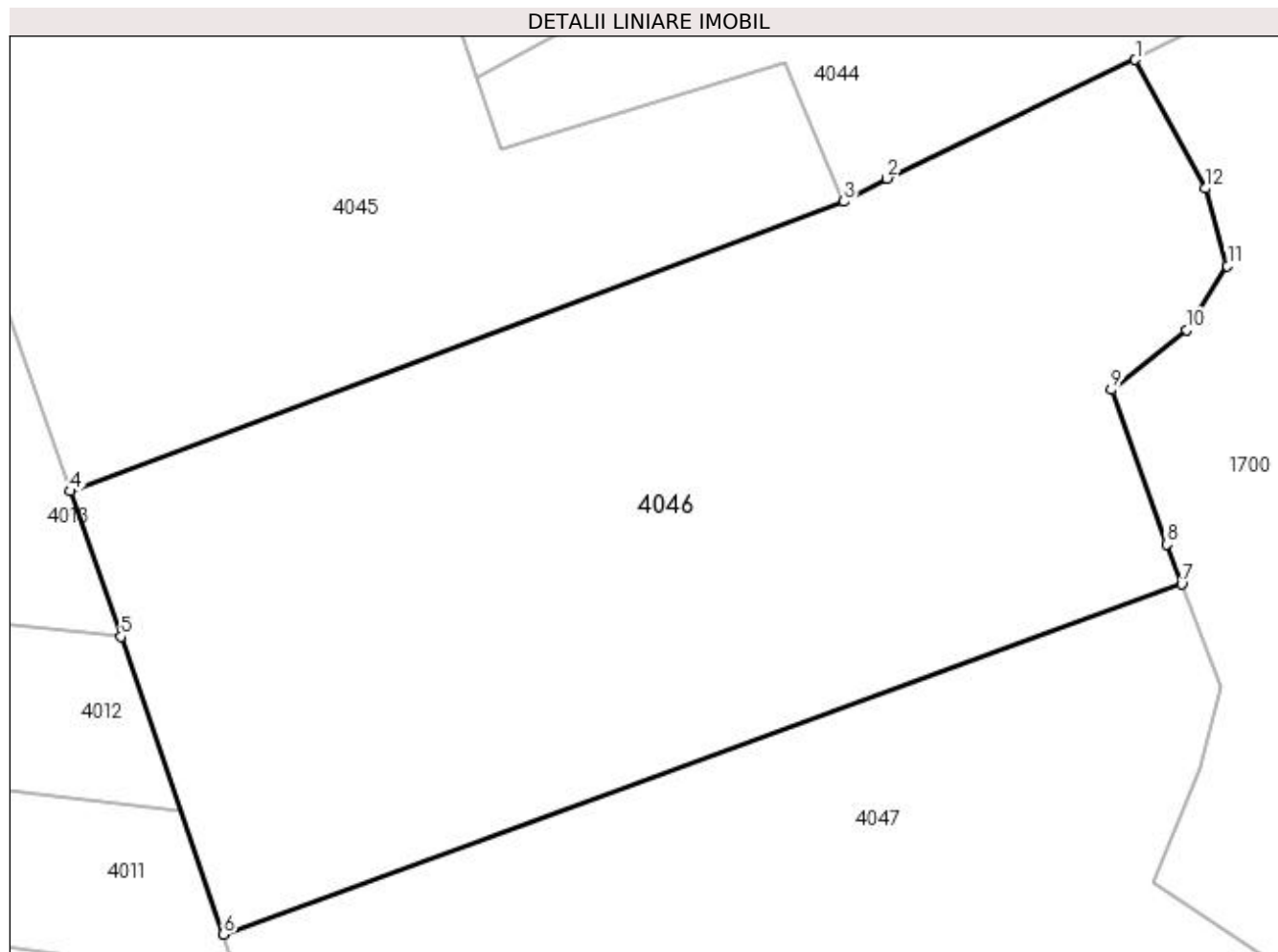
Inscrieri privind dezmembramintele dreptului de proprietate, drepturi reale de garanție și sarcini	Referințe
NU SUNT	

Anexa Nr. 1 La Partea I

Teren

Nr cadastral	Suprafața (mp)*	Observații / Referințe
	10.000	U.P. II, U.A. 70C

* Suprafața este determinată în planul de proiecție Stereo 70.



Date referitoare la teren

Crt	Categorie folosință	Intravilan	Suprafața (mp)	Tarla	Parcelă	Nr. topo	Observații / Referințe
1	padure	NU	10.000	-	-	-	

Lungime Segmente

1) Valorile lungimilor segmentelor sunt obținute din proiecție în plan.

Punct început	X / Y	Punct sfârșit	X / Y	Lungime segment (** (m)
1	536.448,01 665.707,473	2	536.413,639 665.691,028	38.103
2	536.413,639 665.691,028	3	536.407,685 665.687,841	6.753
3	536.407,685 665.687,841	4	536.300,535 665.647,751	114.404
4	536.300,535 665.647,751	5	536.307,605 665.627,625	21.332
5	536.307,605 665.627,625	6	536.321,817 665.586,431	43.577

Punct început	X / Y	Punct sfârșit	X / Y	Lungime segment (** (m)
6	536.321,817 665.586,431	7	536.454,391 665.634,906	141.158
7	536.454,391 665.634,906	8	536.452,322 665.640,417	5.887
8	536.452,322 665.640,417	9	536.444,669 665.661,809	22.72
9	536.444,669 665.661,809	10	536.455,146 665.670,094	13.357
10	536.455,146 665.670,094	11	536.460,734 665.678,953	10.474
11	536.460,734 665.678,953	12	536.457,704 665.689,668	11.135
12	536.457,704 665.689,668	1	536.448,01 665.707,473	20.273

** Lungimile segmentelor sunt determinate în planul de proiecție Stereo 70 și sunt rotunjite la 1 milimetru.

*** Distanța dintre puncte este formată din segmente cumulate ce sunt mai mici decât valoarea 1 milimetru.

**DATE DESPRE IMOBILUL NR. 4047**

Oficiul de Cadastru și Publicitate Imobiliară SUCEAVA
Biroul de Cadastru și Publicitate Imobiliară Campulung Moldovenesc

A. Partea I. Descrierea imobilului

TEREN Extravilan

Adresa: Jud. Suceava, Loc numit VALEA SURII

Nr. Crt	Nr cadastral Nr. topografic	Suprafața* (mp)	Observații / Referințe
A1		10.000	Sector cadastral:75 Teren neimprejmuit; U.P. II, U.A. 70C

B. Partea II. Proprietari și acte

Inscrieri privitoare la dreptul de proprietate și alte drepturi reale		Referințe
4047 / 08/12/2022		
Act Administrativ nr. Titlu de proprietate nr. 250, din 29/05/1993 emis de Comisia Județeană Suceava;		
B1	Intabulare, drept de PROPRIETATE, dobândit prin Reconstituire, cota actuala 1/1 1) LATIȘ ROZALIA, LIPSĂ CNP 2) RAIA ANDREI, LIPSĂ CNP	A1

C. Partea III. SARCINI .

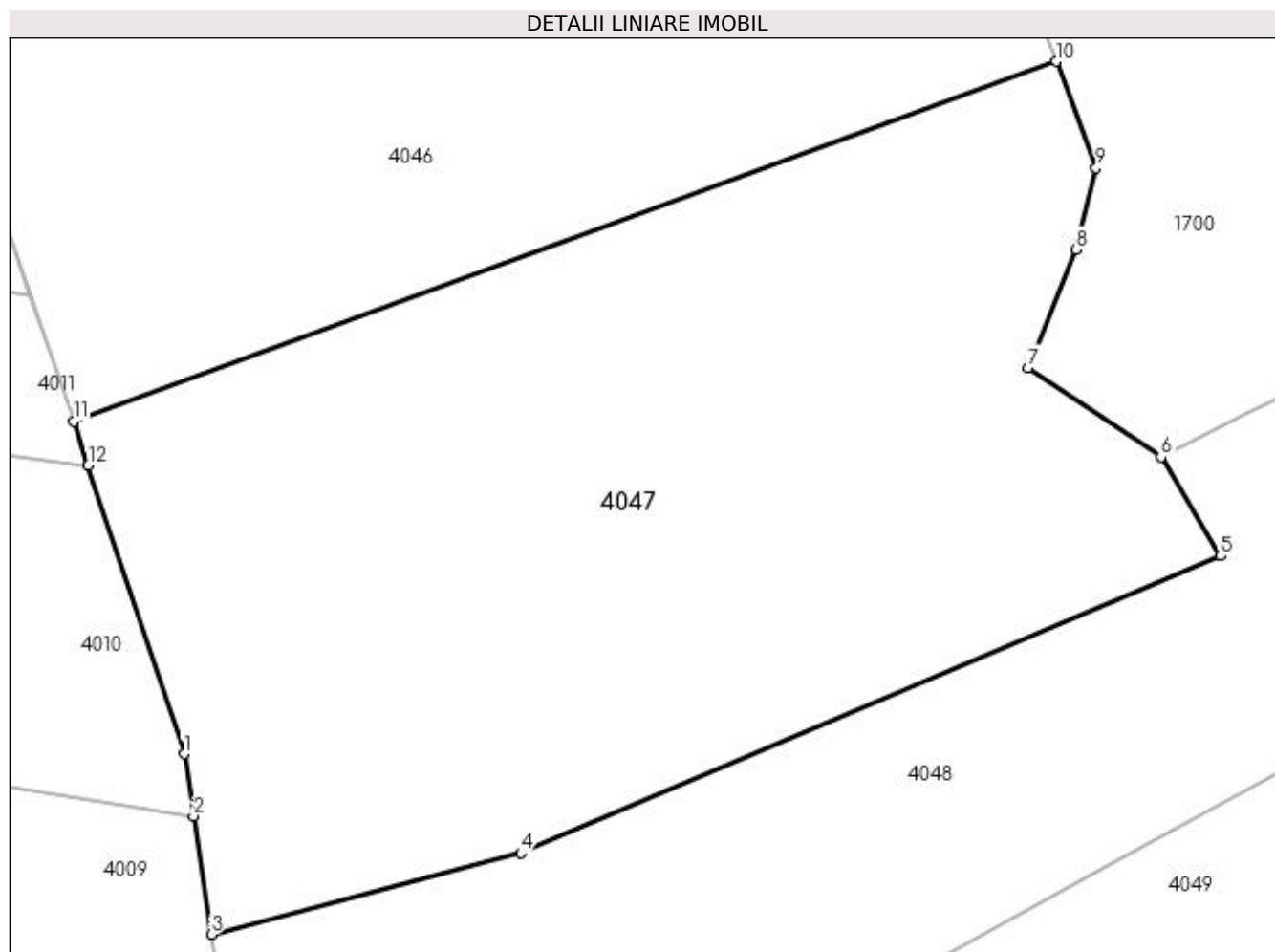
Inscrieri privind dezmembramintele dreptului de proprietate, drepturi reale de garanție și sarcini	Referințe
NU SUNT	

Anexa Nr. 1 La Partea I

Teren

Nr cadastral	Suprafața (mp)*	Observații / Referințe
	10.000	U.P. II, U.A. 70C

* Suprafața este determinată în planul de proiecție Stereo 70.



Date referitoare la teren

Crt	Categorie folosință	Intravilan	Suprafața (mp)	Tarla	Parcelă	Nr. topo	Observații / Referințe
1	padure	NU	10.000	-	-	-	

Lungime Segmente

1) Valorile lungimilor segmentelor sunt obținute din proiecție în plan.

Punct început	X / Y	Punct sfârșit	X / Y	Lungime segment (** (m)
1	536.336,781 665.541,561	2	536.338,04 665.533,157	8.498
2	536.338,04 665.533,157	3	536.340,428 665.517,224	16.111
3	536.340,428 665.517,224	4	536.382,141 665.528,177	43.127
4	536.382,141 665.528,177	5	536.476,61 665.568,259	102.62
5	536.476,61 665.568,259	6	536.468,521 665.581,579	15.584

Punct început	X / Y	Punct sfârșit	X / Y	Lungime segment (** (m)
6	536.468,521 665.581,579	7	536.450,615 665.593,614	21.575
7	536.450,615 665.593,614	8	536.457,055 665.609,561	17.198
8	536.457,055 665.609,561	9	536.459,771 665.620,573	11.342
9	536.459,771 665.620,573	10	536.454,391 665.634,906	15.309
10	536.454,391 665.634,906	11	536.321,817 665.586,431	141.158
11	536.321,817 665.586,431	12	536.323,816 665.580,438	6.318
12	536.323,816 665.580,438	1	536.336,781 665.541,561	40.982

** Lungimile segmentelor sunt determinate în planul de proiecție Stereo 70 și sunt rotunjite la 1 milimetru.

*** Distanța dintre puncte este formată din segmente cumulate ce sunt mai mici decât valoarea 1 milimetru.

**DATE DESPRE IMOBILUL NR. 4048**

Oficiul de Cadastru și Publicitate Imobiliară SUCEAVA
Biroul de Cadastru și Publicitate Imobiliară Campulung Moldovenesc

A. Partea I. Descrierea imobilului

TEREN Extravilan

Adresa: Jud. Suceava, Loc numit VALEA SURII

Nr. Crt	Nr cadastral Nr. topografic	Suprafața* (mp)	Observații / Referințe
A1		9.920	Sector cadastral:75 Teren neimprejmuit; U.P. II, U.A. 70B

B. Partea II. Proprietari și acte

Inscrieri privitoare la dreptul de proprietate și alte drepturi reale		Referințe
4048 / 08/12/2022		
Act Administrativ nr. Titlu de proprietate nr. 528, din 01/11/1996 emis de Comisia Județeană Suceava;		
B1	Intabulare, drept de PROPRIETATE, dobandit prin Reconstituire, cota actuala 1/1 1) CÂRLOANȚĂ DUMITRU	A1

C. Partea III. SARCINI .

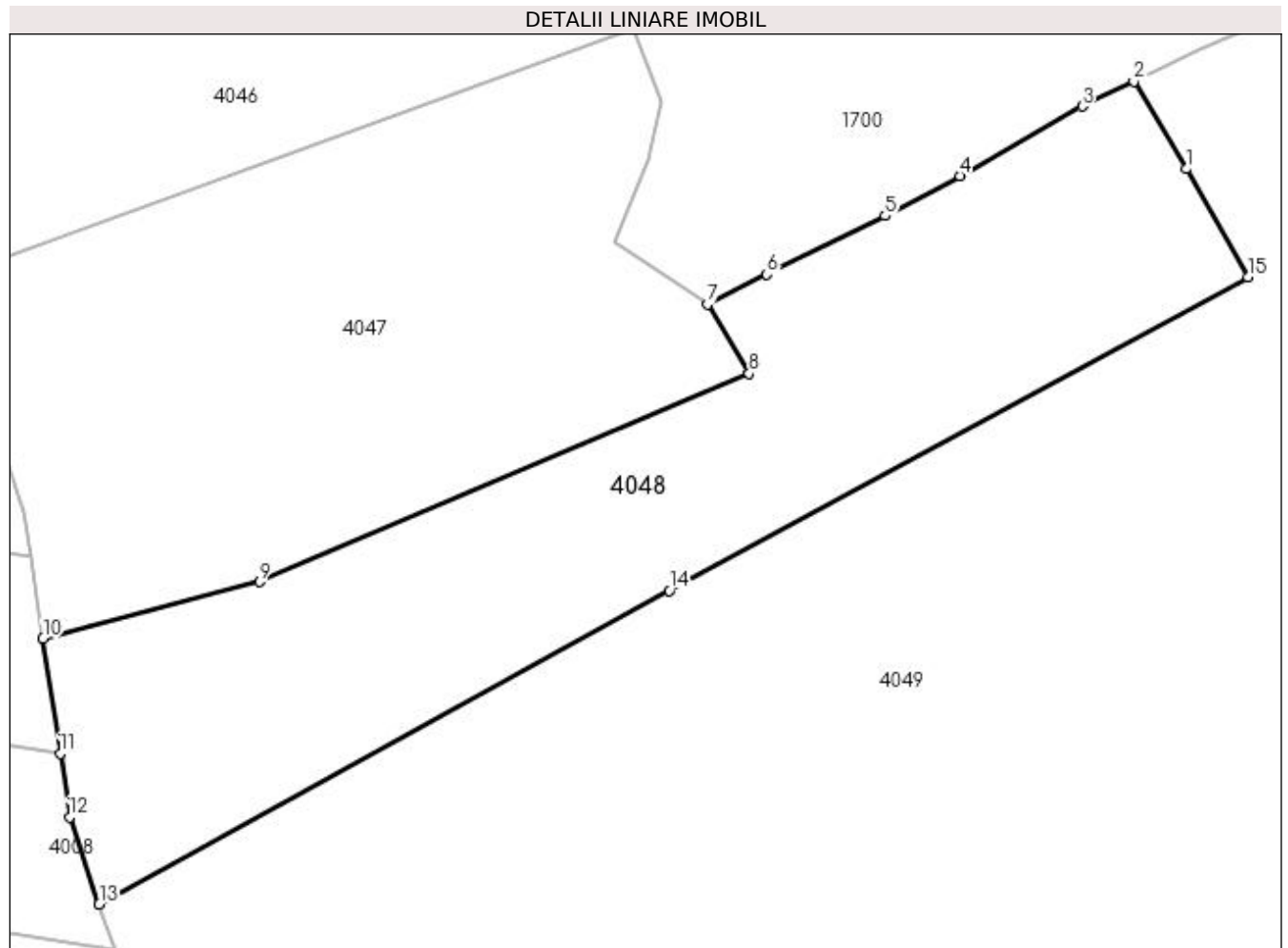
Inscrieri privind dezmembramintele dreptului de proprietate, drepturi reale de garanție și sarcini	Referințe
NU SUNT	

Anexa Nr. 1 La Partea I

Teren

Nr cadastral	Suprafața (mp)*	Observații / Referințe
	9.920	U.P. II, U.A. 70B

* Suprafața este determinată în planul de proiecție Stereo 70.



Date referitoare la teren

Crt	Categorie folosință	Intravilan	Suprafața (mp)	Tarla	Parcelă	Nr. topo	Observații / Referințe
1	padure	NU	9.920	-	-	-	

Lungime Segmente

1) Valorile lungimilor segmentelor sunt obținute din proiecție în plan.

Punct început	X / Y	Punct sfârșit	X / Y	Lungime segment (** (m)
1	536.561,016 665.607,696	2	536.550,772 665.624,513	19.691
2	536.550,772 665.624,513	3	536.540,831 665.619,765	11.017
3	536.540,831 665.619,765	4	536.517,231 665.606,391	27.126
4	536.517,231 665.606,391	5	536.502,811 665.598,677	16.354
5	536.502,811 665.598,677	6	536.480,009 665.587,364	25.454

Punct început	X / Y	Punct sfârșit	X / Y	Lungime segment (** (m)
6	536.480,009 665.587,364	7	536.468,521 665.581,579	12.862
7	536.468,521 665.581,579	8	536.476,61 665.568,259	15.584
8	536.476,61 665.568,259	9	536.382,141 665.528,177	102.62
9	536.382,141 665.528,177	10	536.340,428 665.517,224	43.127
10	536.340,428 665.517,224	11	536.343,744 665.495,091	22.38
11	536.343,744 665.495,091	12	536.345,58 665.482,84	12.388
12	536.345,58 665.482,84	13	536.351,246 665.466,005	17.763
13	536.351,246 665.466,005	14	536.461,203 665.526,434	125.468
14	536.461,203 665.526,434	15	536.572,782 665.586,904	126.911
15	536.572,782 665.586,904	1	536.561,016 665.607,696	23.89

** Lungimile segmentelor sunt determinate în planul de proiecție Stereo 70 și sunt rotunjite la 1 milimetru.

*** Distanța dintre puncte este formată din segmente cumulate ce sunt mai mici decât valoarea 1 milimetru.

**DATE DESPRE IMOBILUL NR. 4049**

Oficiul de Cadastru și Publicitate Imobiliară SUCEAVA
Biroul de Cadastru și Publicitate Imobiliară Campulung Moldovenesc

A. Partea I. Descrierea imobilului

TEREN Necunoscut

Adresa: Loc. Pojorâta, Jud. Suceava, Loc numit VALEA SURII

Nr. Crt	Nr cadastral Nr. topografic	Suprafața* (mp)	Observații / Referințe
A1		238.458	Sector cadastral:75 Teren neimprejmuit; U.P. II, U.A. 70B, 70C, 70D, 70E

B. Partea II. Proprietari și acte

Inscrieri privitoare la dreptul de proprietate și alte drepturi reale		Referințe
4049 / 08/12/2022		
Act Administrativ nr. TP 707, din 14/10/2004 emis de Comisia Județeană de Fond Funciar SUCEAVA;		
B1	Intabulare, drept de PROPRIETATE, dobândit prin Reconstituire, cota actuala 1/1 1) COMUNA POJORÂTA, CIF:4441425	A1

C. Partea III. SARCINI .

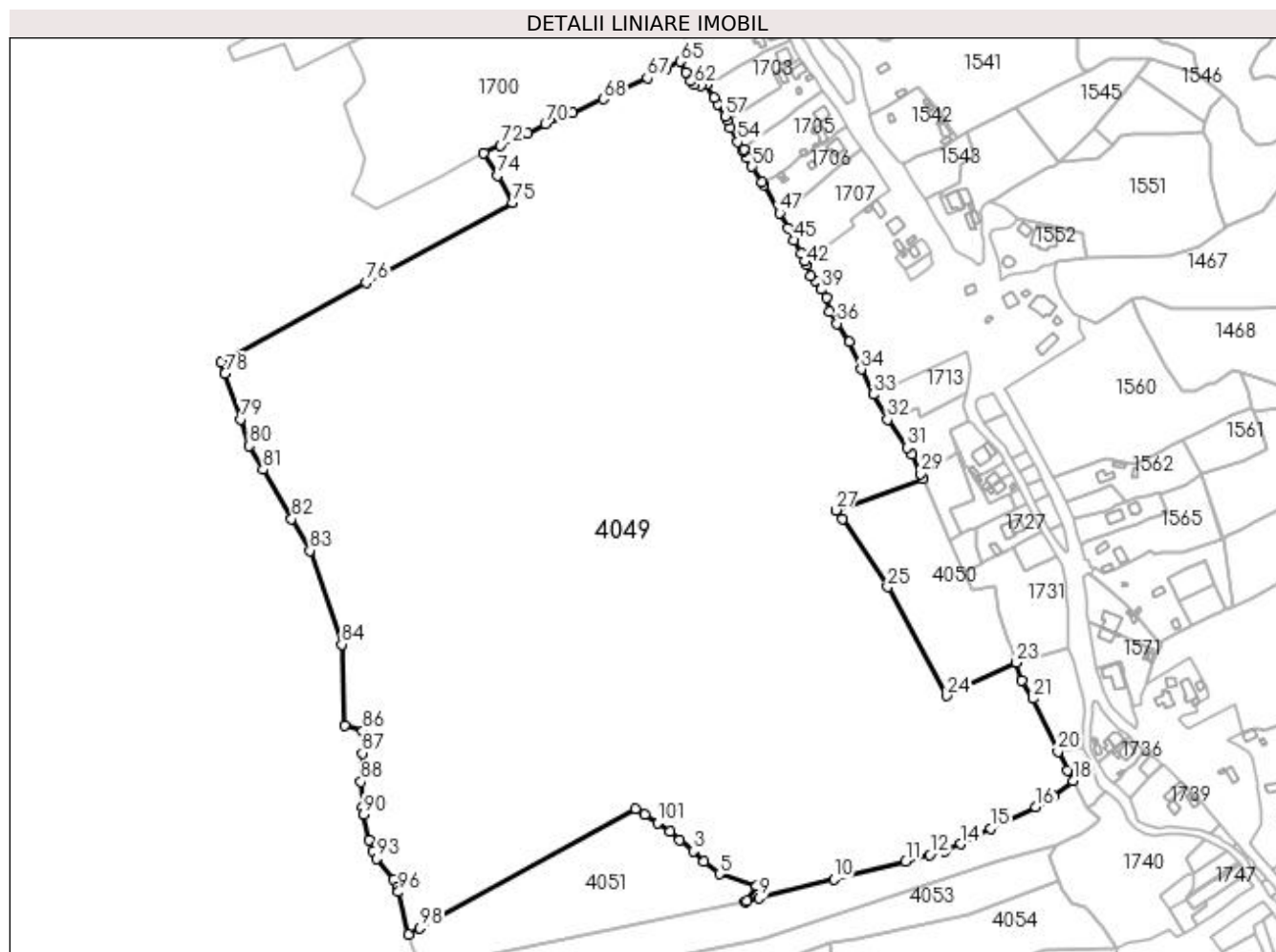
Inscrieri privind dezmembramintele dreptului de proprietate, drepturi reale de garanție și sarcini	Referințe
NU SUNT	

Anexa Nr. 1 La Partea I

Teren

Nr cadastral	Suprafața (mp)*	Observații / Referințe
	238.458	U.P. II, U.A. 70B, 70C, 70D, 70E

* Suprafața este determinată în planul de proiecție Stereo 70.



Date referitoare la teren

Crt	Categorie folosință	Intravilan	Suprafața (mp)	Tarla	Parcelă	Nr. topo	Observații / Referințe
1	padure	DA	9.233	-	-	-	
2	padure	DA	3.275	-	-	-	
3	padure	NU	225.950	-	-	-	

Lungime Segmente

1) Valorile lungimilor segmentelor sunt obținute din proiecție în plan.

Punct început	X / Y	Punct sfârșit	X / Y	Lungime segment	Punct început	X / Y	Punct sfârșit	X / Y	Lungime segment	Punct început	X / Y	Punct sfârșit	X / Y	Lungime segment
1	536.692,182 665.109,417	2	536.699,617 665.103,191	9.698	2	536.699,617 665.103,191	3	536.709,644 665.094,601	13.20 3	3	536.709,644 665.094,601	4	536.717,582 665.086,663	11.22 6
4	536.717,582 665.086,663	5	536.729,619 665.077,472	15.14 5	5	536.729,619 665.077,472	6	536.758,001 665.068,284	29.83 2	6	536.758,001 665.068,284	7	536.749,356 665.056,586	14.54 6
7	536.749,356 665.056,586	8	536.750,731 665.056,936	1.419	8	536.750,731 665.056,936	9	536.759,734 665.059,228	9.29	9	536.759,734 665.059,228	10	536.816,46 665.073,673	58.53 6
10	536.816,46 665.073,673	11	536.871,166 665.086,908	56.28 4	11	536.871,166 665.086,908	12	536.889,283 665.092,132	18.85 5	12	536.889,283 665.092,132	13	536.900,461 665.094,943	11.52 6

Punct început	X / Y	Punct sfârșit	X / Y	Lungime segment	Punct început	X / Y	Punct sfârșit	X / Y	Lungime segment	Punct început	X / Y	Punct sfârșit	X / Y	Lungime segment
13	536.900,461 665.094,943	14	536.913,161 665.100,102	13.708	14	536.913,161 665.100,102	15	536.935,493 665.111,89	25.252	15	536.935,493 665.111,89	16	536.970,068 665.128,062	38.17
16	536.970,068 665.128,062	17	536.983,262 665.136,688	15.764	17	536.983,262 665.136,688	18	536.998,187 665.148,126	18.804	18	536.998,187 665.148,126	19	536.994,094 665.156,207	9.058
19	536.994,094 665.156,207	20	536.986,79 665.170,345	15.913	20	536.986,79 665.170,345	21	536.967,993 665.210,468	44.308	21	536.967,993 665.210,468	22	536.959,501 665.224,422	16.335
22	536.959,501 665.224,422	23	536.955,145 665.238,007	14.266	23	536.955,145 665.238,007	24	536.901,908 665.212,771	58.915	24	536.901,908 665.212,771	25	536.857,29 665.295,274	93.795
25	536.857,29 665.295,274	26	536.822,907 665.347,09	62.186	26	536.822,907 665.347,09	27	536.818,012 665.353,509	8.072	27	536.818,012 665.353,509	28	536.884,209 665.377,376	70.368
28	536.884,209 665.377,376	29	536.882,462 665.381,328	4.321	29	536.882,462 665.381,328	30	536.875,815 665.395,814	15.938	30	536.875,815 665.395,814	31	536.872,19 665.401,015	6.34
31	536.872,19 665.401,015	32	536.857,279 665.422,408	26.077	32	536.857,279 665.422,408	33	536.846,41 665.441,46	21.934	33	536.846,41 665.441,46	34	536.837,243 665.460,474	21.108
34	536.837,243 665.460,474	35	536.828,075 665.481,149	22.617	35	536.828,075 665.481,149	36	536.818,821 665.495,291	16.901	36	536.818,821 665.495,291	37	536.812,962 665.504,246	10.701
37	536.812,962 665.504,246	38	536.811,148 665.514,97	10.876	38	536.811,148 665.514,97	39	536.806,776 665.521,181	7.595	39	536.806,776 665.521,181	40	536.802,385 665.527,791	7.936
40	536.802,385 665.527,791	41	536.799,056 665.531,235	4.79	41	536.799,056 665.531,235	42	536.795,873 665.540,013	9.337	42	536.795,873 665.540,013	43	536.794,619 665.542,499	2.784
43	536.794,619 665.542,499	44	536.791,583 665.548,521	6.744	44	536.791,583 665.548,521	45	536.786,507 665.558,326	11.041	45	536.786,507 665.558,326	46	536.781,88 665.567,76	10.508
46	536.781,88 665.567,76	47	536.775,296 665.579,191	13.192	47	536.775,296 665.579,191	48	536.763,228 665.600,042	24.092	48	536.763,228 665.600,042	49	536.761,836 665.602,273	2.63
49	536.761,836 665.602,273	50	536.754,418 665.614,343	14.167	50	536.754,418 665.614,343	51	536.750,44 665.620,994	7.75	51	536.750,44 665.620,994	52	536.747,996 665.625,992	5.564
52	536.747,996 665.625,992	53	536.748,088 665.627,541	1.552	53	536.748,088 665.627,541	54	536.743,446 665.633,168	7.295	54	536.743,446 665.633,168	55	536.737,708 665.643,749	12.037
55	536.737,708 665.643,749	56	536.735,438 665.649,196	5.901	56	536.735,438 665.649,196	57	536.733,904 665.652,594	3.728	57	536.733,904 665.652,594	58	536.728,61 665.661,954	10.753
58	536.728,61 665.661,954	59	536.725,75 665.666,654	5.502	59	536.725,75 665.666,654	60	536.720,023 665.676,796	11.647	60	536.720,023 665.676,796	61	536.715,367 665.676,169	4.698
61	536.715,367 665.676,169	62	536.710,65 665.676,485	4.728	62	536.710,65 665.676,485	63	536.708,027 665.679,494	3.992	63	536.708,027 665.679,494	64	536.704,417 665.686,049	7.483
64	536.704,417 665.686,049	65	536.699,747 665.694,144	9.345	65	536.699,747 665.694,144	66	536.689,095 665.688,591	12.013	66	536.689,095 665.688,591	67	536.674,792 665.681,622	15.91
67	536.674,792 665.681,622	68	536.641,582 665.665,548	36.895	68	536.641,582 665.665,548	69	536.618,146 665.655,27	25.591	69	536.618,146 665.655,27	70	536.597,459 665.646,92	22.309
70	536.597,459 665.646,92	71	536.583,589 665.639,507	15.727	71	536.583,589 665.639,507	72	536.563,568 665.630,625	21.903	72	536.563,568 665.630,625	73	536.550,772 665.624,513	14.181
73	536.550,772 665.624,513	74	536.561,016 665.607,696	19.691	74	536.561,016 665.607,696	75	536.572,782 665.586,904	23.89	75	536.572,782 665.586,904	76	536.461,203 665.526,434	126.911
76	536.461,203 665.526,434	77	536.351,246 665.466,005	125.468	77	536.351,246 665.466,005	78	536.354,178 665.457,292	9.193	78	536.354,178 665.457,292	79	536.365,834 665.422,659	36.542
79	536.365,834 665.422,659	80	536.372,607 665.402,534	21.234	80	536.372,607 665.402,534	81	536.383,2 665.384,216	21.16	81	536.383,2 665.384,216	82	536.404,726 665.346,99	43.002
82	536.404,726 665.346,99	83	536.418,622 665.322,96	27.759	83	536.418,622 665.322,96	84	536.442,792 665.251,739	75.211	84	536.442,792 665.251,739	85	536.444,723 665.190,055	61.714
85	536.444,723 665.190,055	86	536.458,815 665.186,026	14.657	86	536.458,815 665.186,026	87	536.458,55 665.169,093	16.935	87	536.458,55 665.169,093	88	536.457,519 665.147,31	21.807
88	536.457,519 665.147,31	89	536.458,789 665.128,294	19.058	89	536.458,789 665.128,294	90	536.459,169 665.122,613	5.694	90	536.459,169 665.122,613	91	536.463,346 665.102,954	20.098
91	536.463,346 665.102,954	92	536.466,377 665.095,048	8.467	92	536.466,377 665.095,048	93	536.469,589 665.089,13	6.733	93	536.469,589 665.089,13	94	536.482,265 665.073,083	20.45
94	536.482,265 665.073,083	95	536.484,869 665.067,922	5.781	95	536.484,869 665.067,922	96	536.485,891 665.063,757	4.289	96	536.485,891 665.063,757	97	536.493,791 665.031,552	33.16
97	536.493,791 665.031,552	98	536.502,302 665.036,268	9.73	98	536.502,302 665.036,268	99	536.666,01 665.127,0	187.17	99	536.666,01 665.127,0	100	536.673,132 665.122,646	8.347
100	536.673,132 665.122,646	101	536.682,657 665.116,296	11.448	101	536.682,657 665.116,296	1	536.692,182 665.109,417	11.749					

** Lungimile segmentelor sunt determinate în planul de proiecție Stereo 70 și sunt rotunjite la 1 milimetru.

*** Distanța dintre puncte este formată din segmente cumulate ce sunt mai mici decât valoarea 1 milimetru.

**DATE DESPRE IMOBILUL NR. 4050**

Oficiul de Cadastru și Publicitate Imobiliară SUCEAVA
 Biroul de Cadastru și Publicitate Imobiliară Campulung Moldovenesc

A. Partea I. Descrierea imobilului

TEREN Necunoscut

Adresa: Loc. Pojorâta, Jud. Suceava, Loc numit VALEA SURII

Nr. Crt	Nr cadastral Nr. topografic	Suprafața* (mp)	Observații / Referințe
A1		10.000	Sector cadastral:75 Teren neimprejmuit; U.P. II, U.A. 70B

B. Partea II. Proprietari și acte

Inscrieri privitoare la dreptul de proprietate și alte drepturi reale		Referințe
4050 / 08/12/2022		
Act Administrativ nr. Titlu de proprietate nr. 274, din 25/06/1993 emis de Comisia Județeană Suceava;		
B1	Intabulare, drept de PROPRIETATE, dobândit prin Reconstituire, cota actuala 1/1 1) SAVA SILVIA, LIPSĂ CNP DEFUNCT:Da	A1

C. Partea III. SARCINI .

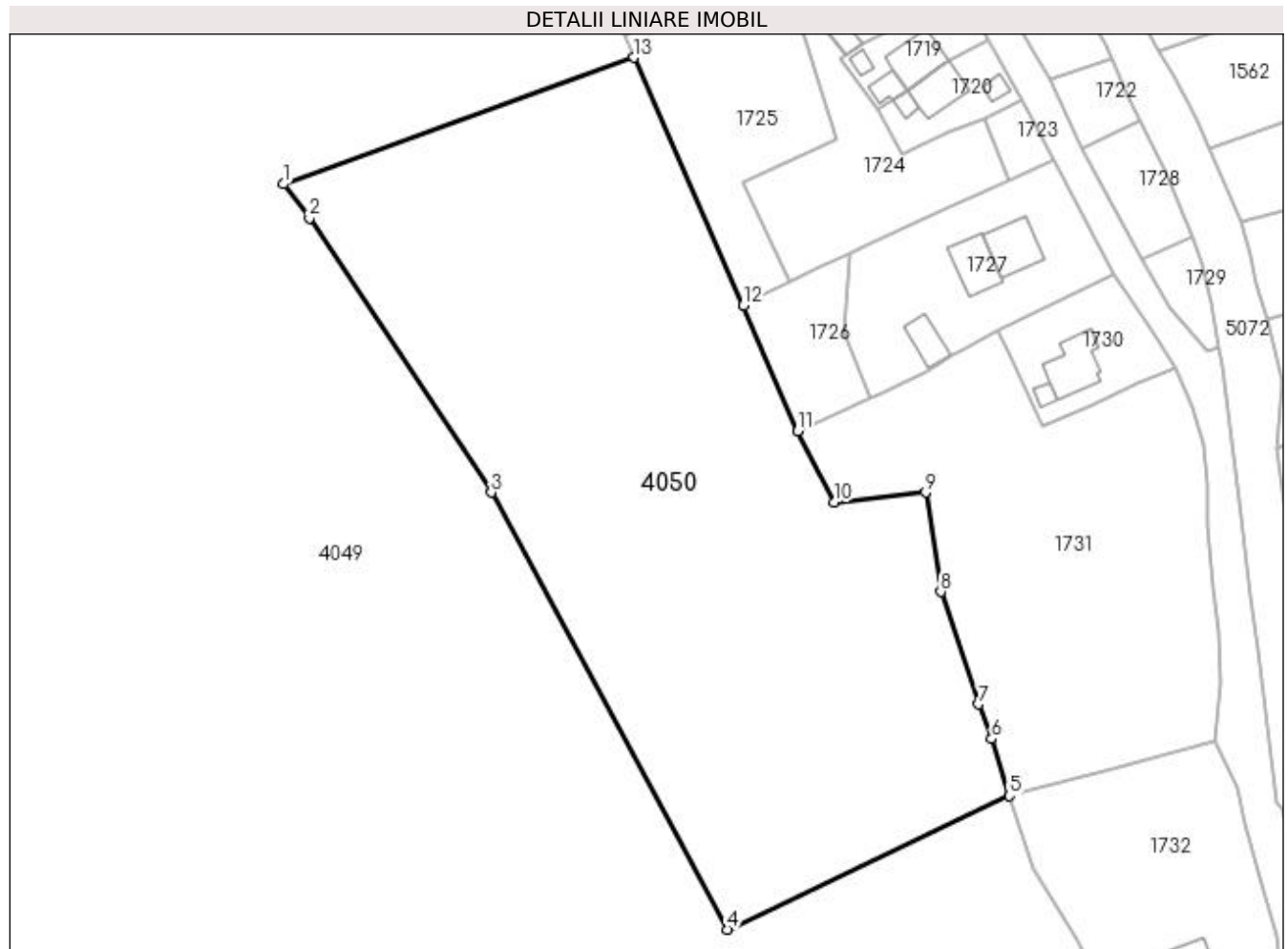
Inscrieri privind dezmembramintele dreptului de proprietate, drepturi reale de garanție și sarcini	Referințe
NU SUNT	

Anexa Nr. 1 La Partea I

Teren

Nr cadastral	Suprafața (mp)*	Observații / Referințe
	10.000	U.P. II, U.A. 70B

* Suprafața este determinată în planul de proiecție Stereo 70.



Date referitoare la teren

Crt	Categorie folosință	Intravilan	Suprafața (mp)	Tarla	Parcelă	Nr. topo	Observații / Referințe
1	padure	DA	5.300	-	-	-	
2	padure	NU	4.700	-	-	-	

Lungime Segmente

1) Valorile lungimilor segmentelor sunt obținute din proiecție în plan.

Punct început	X / Y	Punct sfârșit	X / Y	Lungime segment (** (m)
1	536.818,012 665.353,509	2	536.822,907 665.347,09	8.072
2	536.822,907 665.347,09	3	536.857,29 665.295,274	62.186
3	536.857,29 665.295,274	4	536.901,908 665.212,771	93.795
4	536.901,908 665.212,771	5	536.955,145 665.238,007	58.915

Punct început	X / Y	Punct sfârșit	X / Y	Lungime segment (** (m)
5	536.955,145 665.238,007	6	536.951,79 665.248,75	11.255
6	536.951,79 665.248,75	7	536.949,356 665.255,265	6.955
7	536.949,356 665.255,265	8	536.942,153 665.276,508	22.431
8	536.942,153 665.276,508	9	536.939,314 665.295,278	18.983
9	536.939,314 665.295,278	10	536.922,004 665.293,367	17.415
10	536.922,004 665.293,367	11	536.915,132 665.306,888	15.167
11	536.915,132 665.306,888	12	536.904,89 665.330,607	25.836
12	536.904,89 665.330,607	13	536.884,209 665.377,376	51.137
13	536.884,209 665.377,376	1	536.818,012 665.353,509	70.368

** Lungimile segmentelor sunt determinate în planul de proiecție Stereo 70 și sunt rotunjite la 1 milimetru.

*** Distanța dintre puncte este formată din segmente cumulate ce sunt mai mici decât valoarea 1 milimetru.

**DATE DESPRE IMOBILUL NR. 4051**

Oficiul de Cadastru și Publicitate Imobiliară SUCEAVA
Biroul de Cadastru și Publicitate Imobiliară Câmpulung Moldovenesc

A. Partea I. Descrierea imobilului

TEREN Extravilan

Adresa: Jud. Suceava, Loc numit VALEA SURII

Nr. Crt	Nr cadastral Nr. topografic	Suprafața* (mp)	Observații / Referințe
A1		14.000	Sector cadastral:75 Teren neimprejmuit; U.P. II, U.A. 156

B. Partea II. Proprietari și acte

Inscrieri privitoare la dreptul de proprietate și alte drepturi reale		Referințe
4051 / 08/12/2022		
Hotarare Judecatoreasca nr. SENTINTA CIVILA 1286, din 20/09/2007 emis de Judecătoria Câmpulung Moldovenesc;		
B1	Intabulare, drept de PROPRIETATE, dobandit prin Hotarare Judecatoreasca, cota actuala 1/1 1) CARLOANTA ELISABETA, LIPSĂ CNP 2) FORMINTE VARVARA, LIPSĂ CNP 3) MUCEA VIORICA, LIPSĂ CNP 4) PORCILESCU VASILE, LIPSĂ CNP 5) TARAN DOMNICA, LIPSĂ CNP	A1

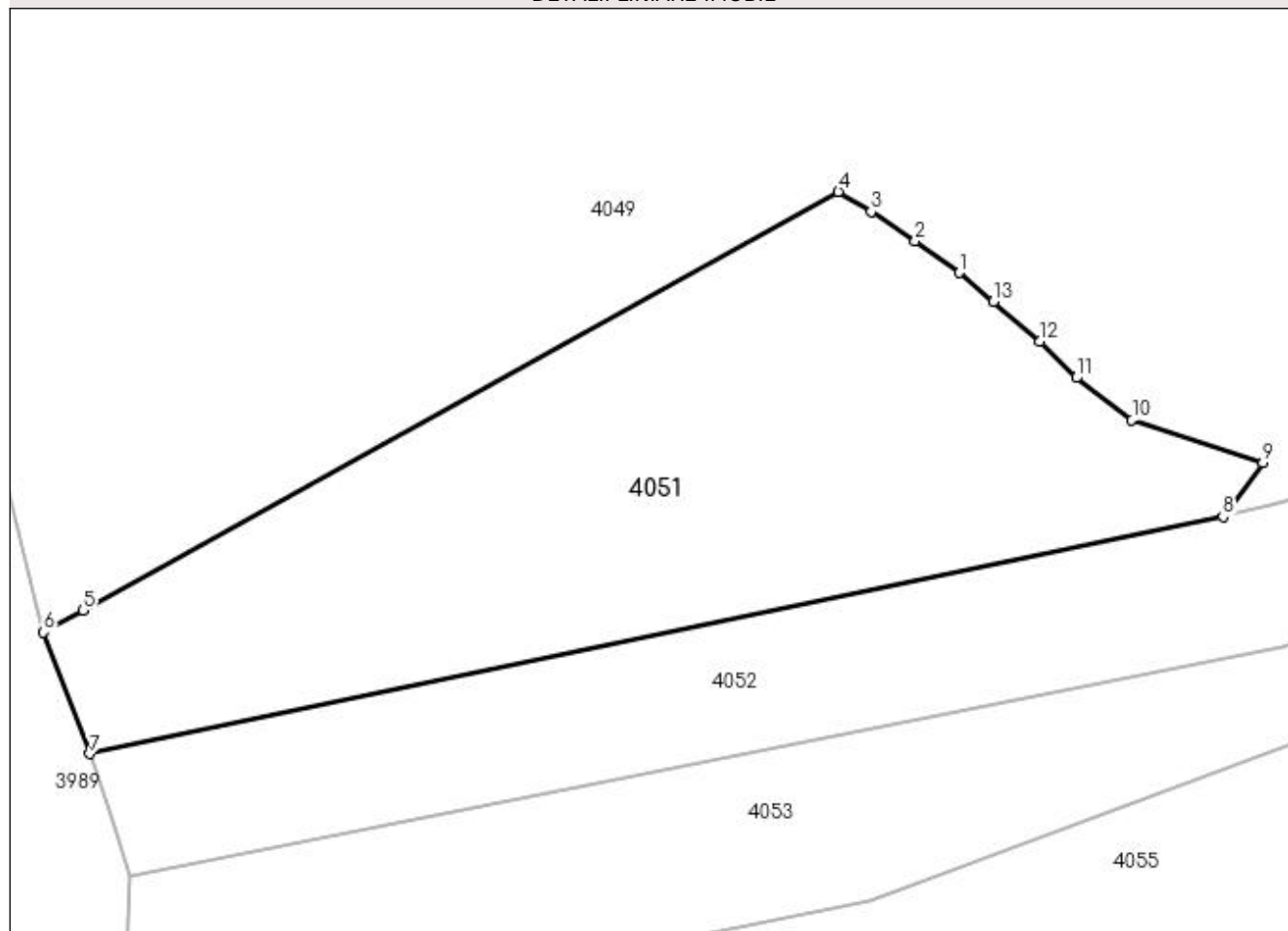
C. Partea III. SARCINI .

Inscrieri privind dezmembramintele dreptului de proprietate, drepturi reale de garanție și sarcini	Referințe
NU SUNT	

Anexa Nr. 1 La Partea I**Teren**

Nr cadastral	Suprafața (mp)*	Observații / Referințe
	14.000	U.P. II, U.A. 156

* Suprafața este determinată în planul de proiecție Stereo 70.

DETALII LINIARE IMOBIL**Date referitoare la teren**

Crt	Categorie folosință	Intra vilan	Suprafața (mp)	Tarla	Parcelă	Nr. topo	Observații / Referințe
1	padure	NU	14.000	-	-	-	

Lungime Segmente

1) Valorile lungimilor segmentelor sunt obținute din proiecție în plan.

Punct început	X / Y	Punct sfârșit	X / Y	Lungime segment (** (m)
1	536.692,182 665.109,417	2	536.682,657 665.116,296	11.749
2	536.682,657 665.116,296	3	536.673,132 665.122,646	11.448
3	536.673,132 665.122,646	4	536.666,01 665.127,0	8.347
4	536.666,01 665.127,0	5	536.502,302 665.036,268	187.17
5	536.502,302 665.036,268	6	536.493,791 665.031,552	9.73

Punct început	X / Y	Punct sfârșit	X / Y	Lungime segment (** (m)
6	536.493,791 665.031,552	7	536.503,785 665.005,222	28.163
7	536.503,785 665.005,222	8	536.749,356 665.056,586	250.885
8	536.749,356 665.056,586	9	536.758,001 665.068,284	14.546
9	536.758,001 665.068,284	10	536.729,619 665.077,472	29.832
10	536.729,619 665.077,472	11	536.717,582 665.086,663	15.145
11	536.717,582 665.086,663	12	536.709,644 665.094,601	11.226
12	536.709,644 665.094,601	13	536.699,617 665.103,191	13.203
13	536.699,617 665.103,191	1	536.692,182 665.109,417	9.698

** Lungimile segmentelor sunt determinate în planul de proiecție Stereo 70 și sunt rotunjite la 1 milimetru.

*** Distanța dintre puncte este formată din segmente cumulate ce sunt mai mici decât valoarea 1 milimetru.

**DATE DESPRE IMOBILUL NR. 4052**

Oficiul de Cadastru și Publicitate Imobiliară SUCEAVA
Biroul de Cadastru și Publicitate Imobiliară Campulung Moldovenesc

A. Partea I. Descrierea imobilului

TEREN Necunoscut

Adresa: Loc. Pojorâta, Jud. Suceava, Loc numit VALEA SURII

Nr. Crt	Nr cadastral Nr. topografic	Suprafața* (mp)	Observații / Referințe
A1		14.400	Sector cadastral:75 Teren neimprejmuit; U.P. II, U.A. 70A, 70B

B. Partea II. Proprietari și acte

Inscrieri privitoare la dreptul de proprietate și alte drepturi reale		Referințe
4052 / 08/12/2022		
Act Administrativ nr. Titlu de proprietate nr. 625, din 13/01/2004 emis de Comisia Județeană Suceava;		
B1	Intabulare, drept de PROPRIETATE, dobândit prin Reconstituire, cota actuala 1/1 1) PORCILESCU ELISAVETA DEFUNCT:Da	A1

C. Partea III. SARCINI .

Inscrieri privind dezmembramintele dreptului de proprietate, drepturi reale de garanție și sarcini	Referințe
NU SUNT	

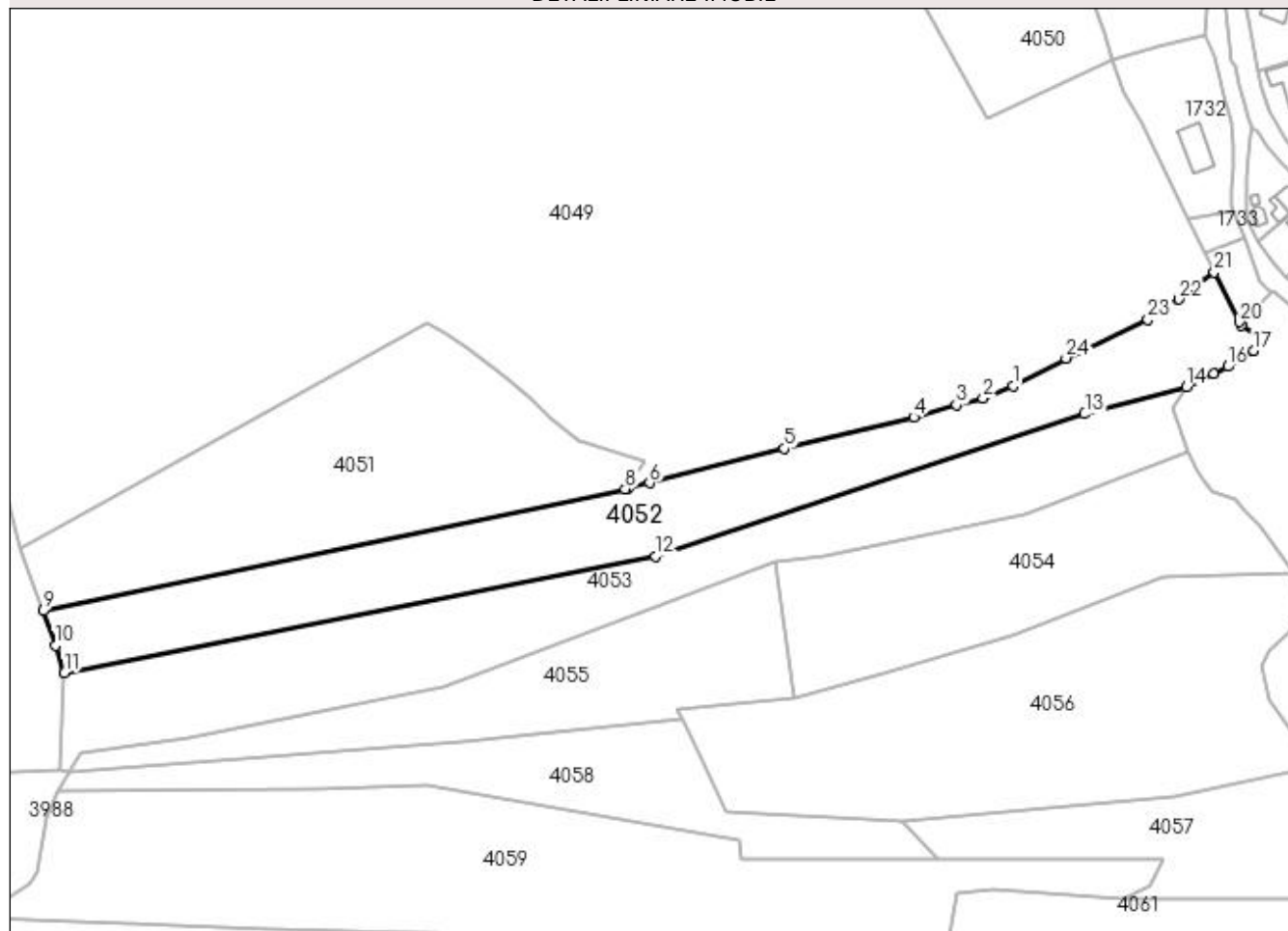
Anexa Nr. 1 La Partea I

Teren

Nr cadastral	Suprafața (mp)*	Observații / Referințe
	14.400	U.P. II, U.A. 70A, 70B

* Suprafața este determinată în planul de proiecție Stereo 70.

DETALII LINIARE IMOBIL



Date referitoare la teren

Crt	Categorie folosință	Intravilan	Suprafața (mp)	Tarla	Parcelă	Nr. topo	Observații / Referințe
1	padure	DA	1.142	-	-	-	
2	padure	NU	13.258	-	-	-	

Lungime Segmente

1) Valorile lungimilor segmentelor sunt obținute din proiecție în plan.

Punct început	X / Y	Punct sfârșit	X / Y	Lungime segment (** (m)
1	536.913,161 665.100,102	2	536.900,461 665.094,943	13.708
3	536.889,283 665.092,132	4	536.871,166 665.086,908	18.855
5	536.816,46 665.073,673	6	536.759,734 665.059,228	58.536
7	536.750,731 665.056,936	8	536.749,356 665.056,586	1.419

Punct început	X / Y	Punct sfârșit	X / Y	Lungime segment (** (m)
2	536.900,461 665.094,943	3	536.889,283 665.092,132	11.526
4	536.871,166 665.086,908	5	536.816,46 665.073,673	56.284
6	536.759,734 665.059,228	7	536.750,731 665.056,936	9.29
8	536.749,356 665.056,586	9	536.503,785 665.005,222	250.885

Punct început	X / Y	Punct sfârșit	X / Y	Lungime segment (** (m)
9	536.503,785 665.005,222	10	536.508,75 664.990,713	15.335
11	536.512,62 664.978,925	12	536.762,262 665.028,27	254.472
13	536.943,397 665.088,328	14	536.986,301 665.099,663	44.376
15	536.997,966 665.105,121	16	537.003,863 665.108,344	6.72
17	537.014,943 665.115,005	18	537.018,66 665.119,487	5.823
19	537.009,766 665.125,875	20	537.008,793 665.127,187	1.633
21	536.998,187 665.148,126	22	536.983,262 665.136,688	18.804
23	536.970,068 665.128,062	24	536.935,493 665.111,89	38.17

Punct început	X / Y	Punct sfârșit	X / Y	Lungime segment (** (m)
10	536.508,75 664.990,713	11	536.512,62 664.978,925	12.407
12	536.762,262 665.028,27	13	536.943,397 665.088,328	190.832
14	536.986,301 665.099,663	15	536.997,966 665.105,121	12.879
16	537.003,863 665.108,344	17	537.014,943 665.115,005	12.928
18	537.018,66 665.119,487	19	537.009,766 665.125,875	10.95
20	537.008,793 665.127,187	21	536.998,187 665.148,126	23.472
22	536.983,262 665.136,688	23	536.970,068 665.128,062	15.764
24	536.935,493 665.111,89	1	536.913,161 665.100,102	25.252

** Lungimile segmentelor sunt determinate în planul de proiecție Stereo 70 și sunt rotunjite la 1 milimetru.

*** Distanța dintre puncte este formată din segmente cumulate ce sunt mai mici decât valoarea 1 milimetru.

**DATE DESPRE IMOBILUL NR. 4053**

Oficiul de Cadastru și Publicitate Imobiliară SUCEAVA
Biroul de Cadastru și Publicitate Imobiliară Campulung Moldovenesc

A. Partea I. Descrierea imobilului

TEREN Extravilan

Adresa: Jud. Suceava, Loc numit VALEA SURII

Nr. Crt	Nr cadastral Nr. topografic	Suprafața* (mp)	Observații / Referințe
A1		14.601	Sector cadastral:75 Teren neimprejmuit;

B. Partea II. Proprietari și acte

Inscrieri privitoare la dreptul de proprietate și alte drepturi reale		Referințe
4053 / 08/12/2022		
Act Normativ nr. Lege nr. 7, din 13/03/1996 emis de Parlamentul României;		
B1	Inscrierea provizorie, drept de PROPRIETATE, dobandit prin Lege, cota actuala 1/1 1) COMUNA POJORÂTA, CIF:4441425	A1

C. Partea III. SARCINI .

Inscrieri privind dezmembramintele dreptului de proprietate, drepturi reale de garanție și sarcini	Referințe
NU SUNT	

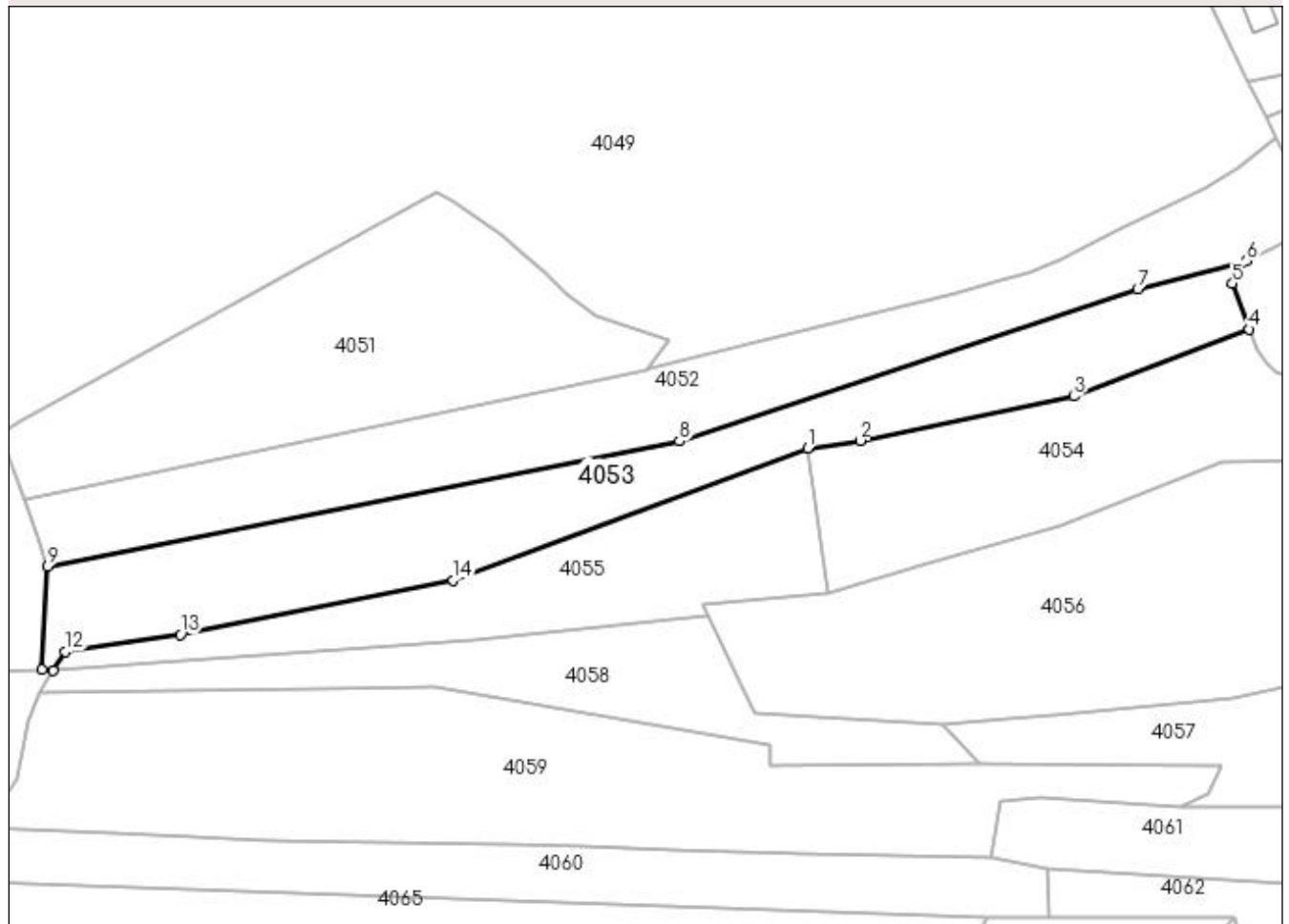
Anexa Nr. 1 La Partea I

Teren

Nr cadastral	Suprafața (mp)*	Observații / Referințe
	14.601	

* Suprafața este determinată în planul de proiecție Stereo 70.

DETALII LINIARE IMOBIL



Date referitoare la teren

Crt	Categorie folosință	Intra vilan	Suprafața (mp)	Tarla	Parcelă	Nr. topo	Observații / Referințe
1	padure	NU	14.601	-	-	-	

Lungime Segmente

1) Valorile lungimilor segmentelor sunt obținute din proiecție în plan.

Punct început	X / Y	Punct sfârșit	X / Y	Lungime segment (** (m)
1	536.812,95 665.025,583	2	536.833,721 665.028,572	20.985
2	536.833,721 665.028,572	3	536.918,261 665.046,05	86.328
3	536.918,261 665.046,05	4	536.987,341 665.072,505	73.972
4	536.987,341 665.072,505	5	536.980,889 665.090,693	19.298
5	536.980,889 665.090,693	6	536.986,301 665.099,663	10.476

Punct început	X / Y	Punct sfârșit	X / Y	Lungime segment (** (m)
6	536.986,301 665.099,663	7	536.943,397 665.088,328	44.376
7	536.943,397 665.088,328	8	536.762,262 665.028,27	190.832
8	536.762,262 665.028,27	9	536.512,62 664.978,925	254.472
9	536.512,62 664.978,925	10	536.510,463 664.938,081	40.901
10	536.510,463 664.938,081	11	536.514,888 664.937,548	4.457
11	536.514,888 664.937,548	12	536.519,499 664.945,174	8.912
12	536.519,499 664.945,174	13	536.565,146 664.951,947	46.147
13	536.565,146 664.951,947	14	536.672,848 664.973,279	109.794
14	536.672,848 664.973,279	1	536.812,95 665.025,583	149.547

** Lungimile segmentelor sunt determinate în planul de proiecție Stereo 70 și sunt rotunjite la 1 milimetru.

*** Distanța dintre puncte este formată din segmente cumulate ce sunt mai mici decât valoarea 1 milimetru.

**DATE DESPRE IMOBILUL NR. 4054**

Oficiul de Cadastru și Publicitate Imobiliară SUCEAVA
 Biroul de Cadastru și Publicitate Imobiliară Campulung Moldovenesc

A. Partea I. Descrierea imobilului

TEREN Extravilan

Adresa: Jud. Suceava, Loc numit VALEA SURII

Nr. Crt	Nr cadastral Nr. topografic	Suprafața* (mp)	Observații / Referințe
A1		10.000	Sector cadastral:75 Teren neimprejmuit; U.P. II, U.A. 70A

B. Partea II. Proprietari și acte

Inscrieri privitoare la dreptul de proprietate și alte drepturi reale		Referințe
4054 / 08/12/2022		
Act Notarial nr. Certificat de moștenitor nr.93, din 27/07/1993 emis de Liliana Țaran;		
B1	Intabulare, drept de PROPRIETATE, dobândit prin Succesiune, cota actuala 1/1 1) FLOCEA DUMITRU	A1

C. Partea III. SARCINI .

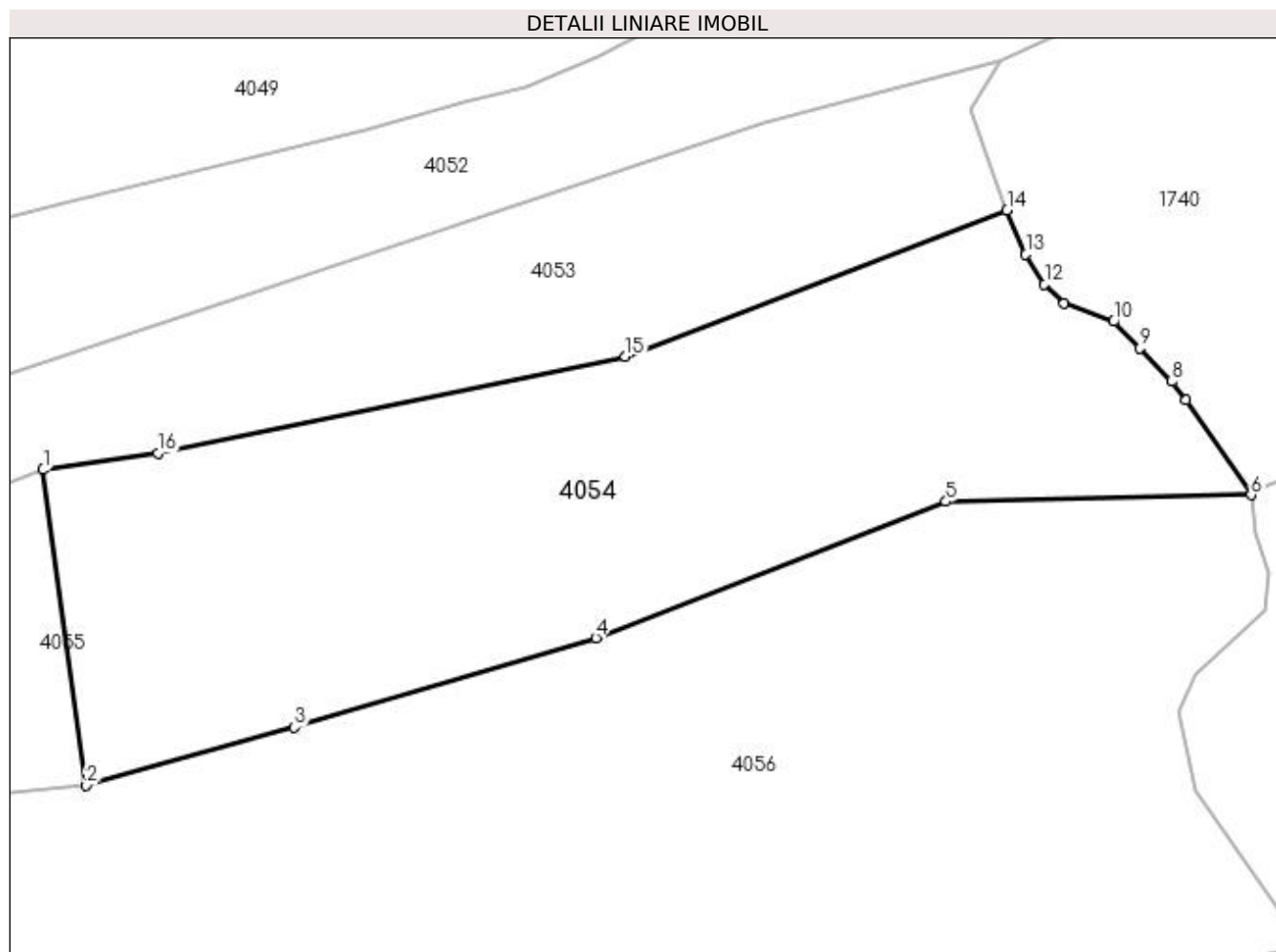
Inscrieri privind dezmembramintele dreptului de proprietate, drepturi reale de garanție și sarcini	Referințe
NU SUNT	

Anexa Nr. 1 La Partea I

Teren

Nr cadastral	Suprafața (mp)*	Observații / Referințe
	10.000	U.P. II, U.A. 70A

* Suprafața este determinată în planul de proiecție Stereo 70.



Date referitoare la teren

Crt	Categorie folosință	Intravilan	Suprafața (mp)	Tarla	Parcelă	Nr. topo	Observații / Referințe
1	padure	NU	10.000	-	-	-	

Lungime Segmente

1) Valorile lungimilor segmentelor sunt obținute din proiecție în plan.

Punct început	X / Y	Punct sfârșit	X / Y	Lungime segment (** (m)
1	536.812,95 665.025,583	2	536.820,761 664.968,458	57.657
2	536.820,761 664.968,458	3	536.858,44 664.979,045	39.138
3	536.858,44 664.979,045	4	536.912,946 664.995,144	56.834
4	536.912,946 664.995,144	5	536.976,28 665.019,816	67.97
5	536.976,28 665.019,816	6	537.031,475 665.021,021	55.208

Punct început	X / Y	Punct sfârșit	X / Y	Lungime segment (** (m)
6	537.031,475 665.021,021	7	537.019,686 665.038,128	20.776
7	537.019,686 665.038,128	8	537.017,159 665.041,522	4.231
8	537.017,159 665.041,522	9	537.011,381 665.047,595	8.383
9	537.011,381 665.047,595	10	537.006,625 665.052,379	6.746
10	537.006,625 665.052,379	11	536.997,686 665.055,684	9.53
11	536.997,686 665.055,684	12	536.994,088 665.059,14	4.989
12	536.994,088 665.059,14	13	536.990,723 665.064,485	6.316
13	536.990,723 665.064,485	14	536.987,341 665.072,505	8.704
14	536.987,341 665.072,505	15	536.918,261 665.046,05	73.972
15	536.918,261 665.046,05	16	536.833,721 665.028,572	86.328
16	536.833,721 665.028,572	1	536.812,95 665.025,583	20.985

** Lungimile segmentelor sunt determinate în planul de proiecție Stereo 70 și sunt rotunjite la 1 milimetru.

*** Distanța dintre puncte este formată din segmente cumulate ce sunt mai mici decât valoarea 1 milimetru.

**DATE DESPRE IMOBILUL NR. 4055**

Oficiul de Cadastru și Publicitate Imobiliară SUCEAVA
Biroul de Cadastru și Publicitate Imobiliară Campulung Moldovenesc

A. Partea I. Descrierea imobilului

TEREN Extravilan

Adresa: Jud. Suceava, Loc numit VALEA SURII

Nr. Crt	Nr cadastral Nr. topografic	Suprafața* (mp)	Observații / Referințe
A1		8.400	Sector cadastral:75 Teren neimprejmuit; U.P. II, U.A. 70A%

B. Partea II. Proprietari și acte

Inscrieri privitoare la dreptul de proprietate și alte drepturi reale		Referințe
4055 / 08/12/2022		
Act Administrativ nr. Titlu de proprietate nr. 636, din 23/02/2005 emis de Comisia Județeană Suceava;		
B1	Intabulare, drept de PROPRIETATE, dobandit prin Reconstituire, cota actuala 1/1 1) FLOCEA TRAIAN DEFUNCT:Da	A1

C. Partea III. SARCINI .

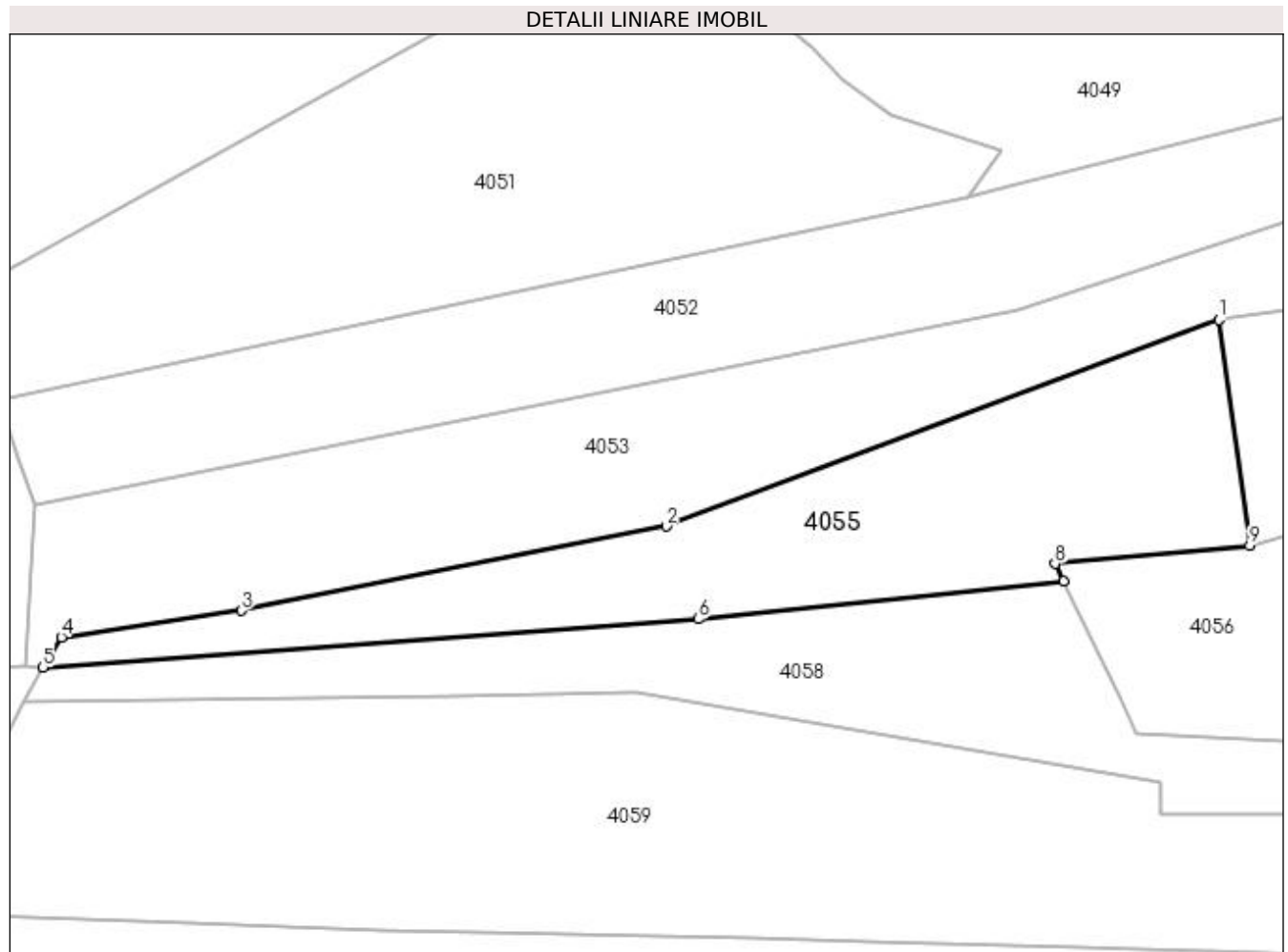
Inscrieri privind dezmembramintele dreptului de proprietate, drepturi reale de garanție și sarcini	Referințe
NU SUNT	

Anexa Nr. 1 La Partea I

Teren

Nr cadastral	Suprafața (mp)*	Observații / Referințe
	8.400	U.P. II, U.A. 70A%

* Suprafața este determinată în planul de proiecție Stereo 70.



Date referitoare la teren

Crt	Categorie folosință	Intravilan	Suprafața (mp)	Tarla	Parcelă	Nr. topo	Observații / Referințe
1	padure	NU	8.400	-	-	-	

Lungime Segmente

1) Valorile lungimilor segmentelor sunt obținute din proiecție în plan.

Punct început	X / Y	Punct sfârșit	X / Y	Lungime segment (** (m)
1	536.812,95 665.025,583	2	536.672,848 664.973,279	149.547
2	536.672,848 664.973,279	3	536.565,146 664.951,947	109.794
3	536.565,146 664.951,947	4	536.519,499 664.945,174	46.147
4	536.519,499 664.945,174	5	536.514,888 664.937,548	8.912
5	536.514,888 664.937,548	6	536.680,914 664.949,804	166.478

Punct început	X / Y	Punct sfârșit	X / Y	Lungime segment (** (m)
6	536.680,914 664.949,804	7	536.773,517 664.959,372	93.096
7	536.773,517 664.959,372	8	536.771,368 664.963,767	4.892
8	536.771,368 664.963,767	9	536.820,761 664.968,458	49.615
9	536.820,761 664.968,458	1	536.812,95 665.025,583	57.657

** Lungimile segmentelor sunt determinate în planul de proiecție Stereo 70 și sunt rotunjite la 1 milimetru.

*** Distanța dintre puncte este formată din segmente cumulate ce sunt mai mici decât valoarea 1 milimetru.

**DATE DESPRE IMOBILUL NR. 4056**

Oficiul de Cadastru și Publicitate Imobiliară SUCEAVA
Biroul de Cadastru și Publicitate Imobiliară Campulung Moldovenesc

A. Partea I. Descrierea imobilului

TEREN Extravilan

Adresa: Jud. Suceava, Loc numit VALEA SURII

Nr. Crt	Nr cadastral Nr. topografic	Suprafața* (mp)	Observații / Referințe
A1		17.600	Sector cadastral:75 Teren neimprejmuit; U.P. II, U.A. 70A%

B. Partea II. Proprietari și acte

Inscrieri privitoare la dreptul de proprietate și alte drepturi reale	Referințe
4056 / 08/12/2022	
Act Administrativ nr. Titlu de proprietate nr. 753, din 08/12/2005 emis de Comisia Județeană Suceava;	
B1	A1
Intabulare, drept de PROPRIETATE, dobândit prin Reconstituire, cota actuala 1/1	
1) BÎRGĂOAN D. AURELIA, LIPSĂ CNP 2) COCA D. ELISAVETA, LIPSĂ CNP 3) FLOCEA D. ELENA, LIPSĂ CNP 4) GRIGOREAN D. GEORGE, LIPSĂ CNP 5) GRIGOREAN D. ZAHARIE, LIPSĂ CNP 6) GRIGOREAN ST. VERONICA, LIPSĂ CNP	

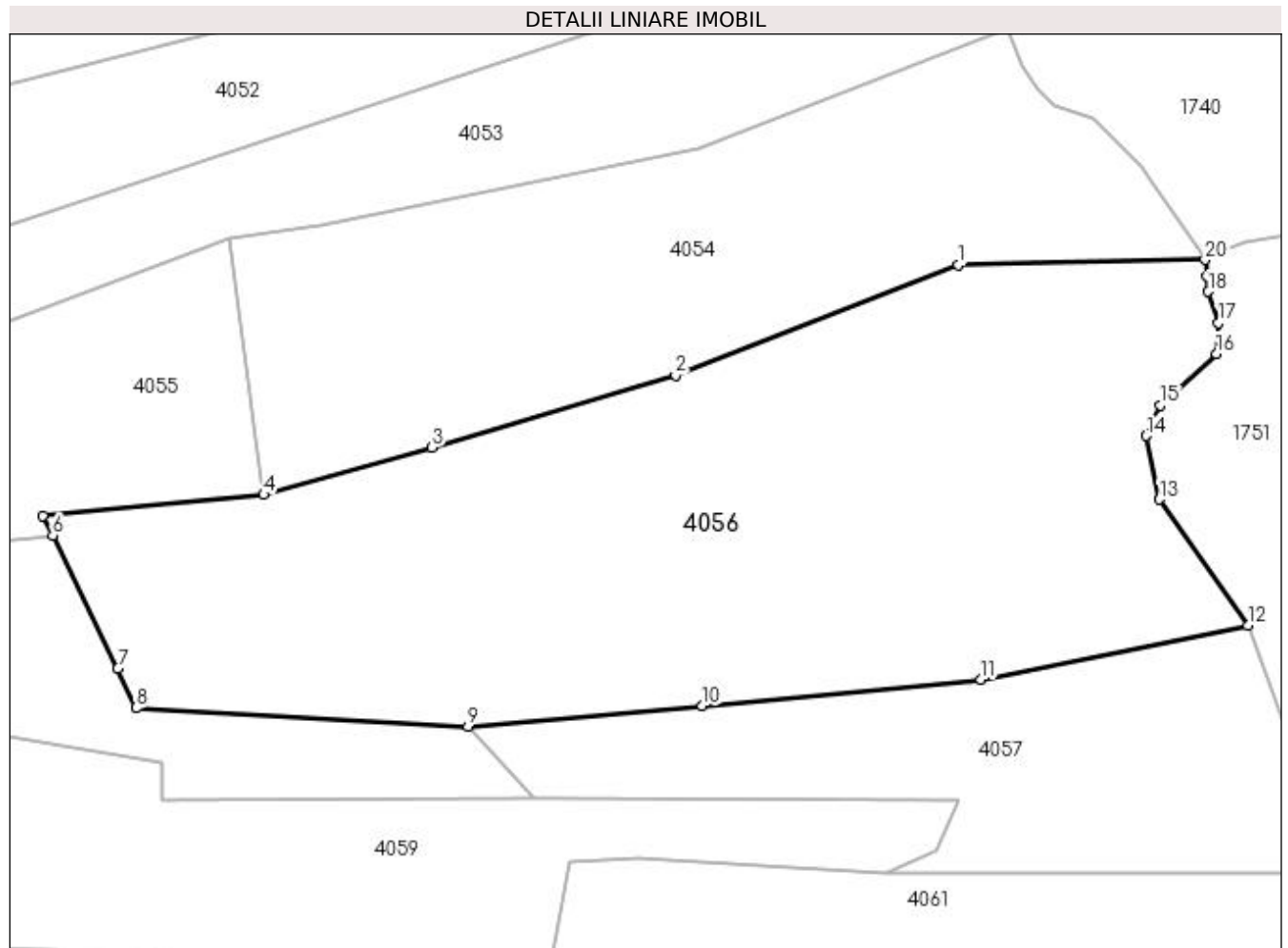
C. Partea III. SARCINI .

Inscrieri privind dezmembramintele dreptului de proprietate, drepturi reale de garanție și sarcini	Referințe
NU SUNT	

Anexa Nr. 1 La Partea I**Teren**

Nr cadastral	Suprafața (mp)*	Observații / Referințe
	17.600	U.P. II, U.A. 70A%

* Suprafața este determinată în planul de proiecție Stereo 70.

**Date referitoare la teren**

Crt	Categorie folosință	Intra vilan	Suprafața (mp)	Tarla	Parcelă	Nr. topo	Observații / Referințe
1	padure	NU	17.600	-	-	-	

Lungime Segmente

1) Valorile lungimilor segmentelor sunt obținute din proiecție în plan.

Punct început	X / Y	Punct sfârșit	X / Y	Lungime segment (** (m)
1	536.976,28 665.019,816	2	536.912,946 664.995,144	67.97
2	536.912,946 664.995,144	3	536.858,44 664.979,045	56.834
3	536.858,44 664.979,045	4	536.820,761 664.968,458	39.138
4	536.820,761 664.968,458	5	536.771,368 664.963,767	49.615
5	536.771,368 664.963,767	6	536.773,517 664.959,372	4.892

Punct început	X / Y	Punct sfârșit	X / Y	Lungime segment (** (m)
6	536.773,517 664.959,372	7	536.788,097 664.929,557	33.189
7	536.788,097 664.929,557	8	536.792,173 664.920,77	9.686
8	536.792,173 664.920,77	9	536.866,51 664.916,655	74.451
9	536.866,51 664.916,655	10	536.918,946 664.921,231	52.635
10	536.918,946 664.921,231	11	536.981,317 664.927,157	62.652
11	536.981,317 664.927,157	12	537.041,058 664.939,247	60.952
12	537.041,058 664.939,247	13	537.021,275 664.967,439	34.441
13	537.021,275 664.967,439	14	537.018,315 664.981,653	14.519
14	537.018,315 664.981,653	15	537.021,455 664.988,479	7.514
15	537.021,455 664.988,479	16	537.034,033 664.999,973	17.039
16	537.034,033 664.999,973	17	537.034,518 665.006,891	6.935
17	537.034,518 665.006,891	18	537.032,182 665.013,919	7.406
18	537.032,182 665.013,919	19	537.031,939 665.017,395	3.484
19	537.031,939 665.017,395	20	537.031,475 665.021,021	3.656
20	537.031,475 665.021,021	1	536.976,28 665.019,816	55.208

** Lungimile segmentelor sunt determinate în planul de proiecție Stereo 70 și sunt rotunjite la 1 milimetru.

*** Distanța dintre puncte este formată din segmente cumulate ce sunt mai mici decât valoarea 1 milimetru.

**DATE DESPRE IMOBILUL NR. 4057**

Oficiul de Cadastru și Publicitate Imobiliară SUCEAVA
Biroul de Cadastru și Publicitate Imobiliară Câmpulung Moldovenesc

A. Partea I. Descrierea imobilului

TEREN Extravilan

Adresa: Jud. Suceava, Loc numit VALEA SURII

Nr. Crt	Nr cadastral Nr. topografic	Suprafața* (mp)	Observații / Referințe
A1		6.000	Sector cadastral:75 Teren neimprejmuit; U.P. II, U.A. 156

B. Partea II. Proprietari și acte

Inscrieri privitoare la dreptul de proprietate și alte drepturi reale		Referințe
4057 / 08/12/2022		
Hotarare Judecatoreasca nr. SENTINTA CIVILA 1286, din 20/09/2007 emis de Judecătoria Câmpulung Moldovenesc;		
B1	Intabulare, drept de PROPRIETATE, dobandit prin Hotarare Judecatoreasca, cota actuala 1/1 1) CARLOANTA ELISABETA, LIPSĂ CNP 2) FORMINTE VARVARA, LIPSĂ CNP 3) MUCEA VIORICA, LIPSĂ CNP 4) PORCILESCU VASILE, LIPSĂ CNP 5) TARAN DOMNICA, LIPSĂ CNP	A1

C. Partea III. SARCINI .

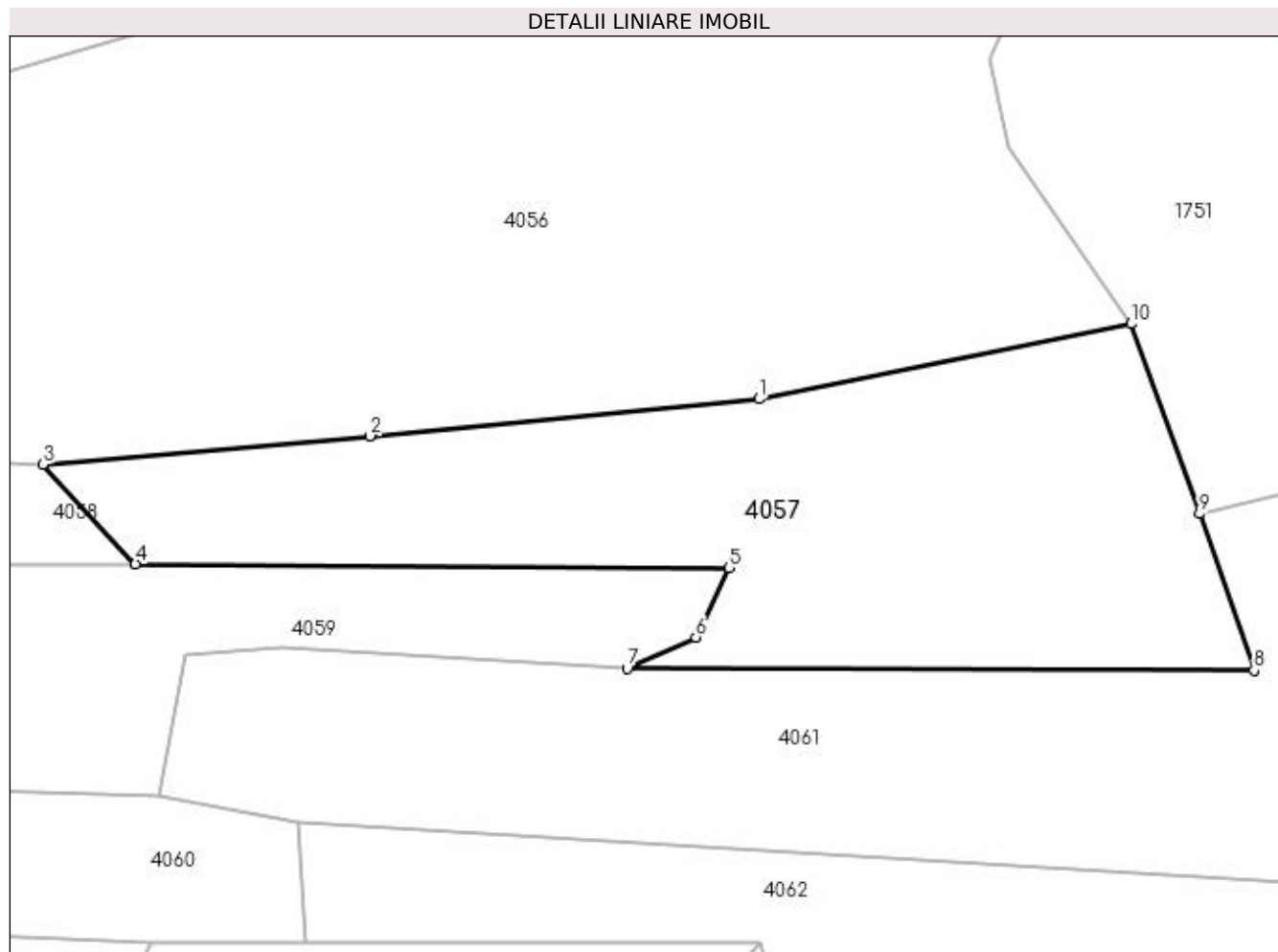
Inscrieri privind dezmembramintele dreptului de proprietate, drepturi reale de garanție și sarcini	Referințe
NU SUNT	

Anexa Nr. 1 La Partea I

Teren

Nr cadastral	Suprafața (mp)*	Observații / Referințe
	6.000	U.P. II, U.A. 156

* Suprafața este determinată în planul de proiecție Stereo 70.



Date referitoare la teren

Crt	Categorie folosință	Intravilan	Suprafața (mp)	Tarla	Parcelă	Nr. topo	Observații / Referințe
1	padure	NU	6.000	-	-	-	

Lungime Segmente

1) Valorile lungimilor segmentelor sunt obținute din proiecție în plan.

Punct început	X / Y	Punct sfârșit	X / Y	Lungime segment (** (m)
1	536.981,317 664.927,157	2	536.918,946 664.921,231	62.652
2	536.918,946 664.921,231	3	536.866,51 664.916,655	52.635
3	536.866,51 664.916,655	4	536.881,304 664.900,724	21.741
4	536.881,304 664.900,724	5	536.976,518 664.900,105	95.216
5	536.976,518 664.900,105	6	536.971,208 664.888,967	12.339

Punct început	X / Y	Punct sfârșit	X / Y	Lungime segment (** (m)
6	536.971,208 664.888,967	7	536.960,214 664.883,916	12.099
7	536.960,214 664.883,916	8	537.060,775 664.883,656	100.561
8	537.060,775 664.883,656	9	537.052,012 664.908,773	26.602
9	537.052,012 664.908,773	10	537.041,058 664.939,247	32.383
10	537.041,058 664.939,247	1	536.981,317 664.927,157	60.952

** Lungimile segmentelor sunt determinate în planul de proiecție Stereo 70 și sunt rotunjite la 1 milimetru.

*** Distanța dintre puncte este formată din segmente cumulate ce sunt mai mici decât valoarea 1 milimetru.

**DATE DESPRE IMOBILUL NR. 4058**

Oficiul de Cadastru și Publicitate Imobiliară SUCEAVA
Biroul de Cadastru și Publicitate Imobiliară Campulung Moldovenesc

A. Partea I. Descrierea imobilului

TEREN Extravilan

Adresa: Jud. Suceava, Loc numit VALEA SURII

Nr. Crt	Nr cadastral Nr. topografic	Suprafața* (mp)	Observații / Referințe
A1		7.427	Sector cadastral:75 Teren neimprejmuit; U.P. II, U.A. 70%

B. Partea II. Proprietari și acte

Inscrieri privitoare la dreptul de proprietate și alte drepturi reale	Referințe
4058 / 08/12/2022	
Act Normativ nr. Lege 7, din 13/03/1996 emis de Parlamentul României;	
B1	A1
Inscrierea provizorie, drept de PROPRIETATE, dobandit prin Lege, cota actuala 1/1 1) COMUNA POJORÂTA, CIF:4441425	

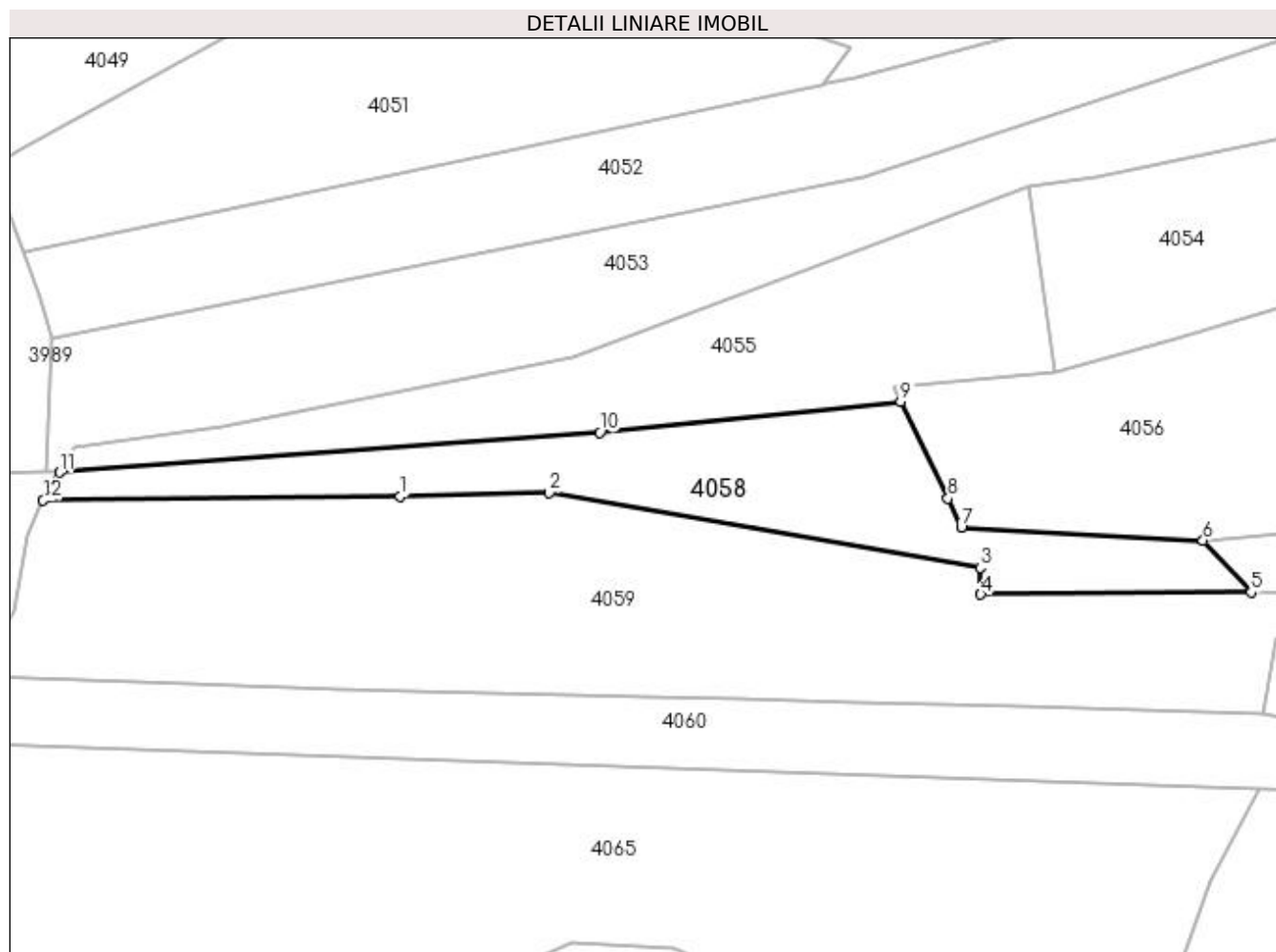
C. Partea III. SARCINI .

Inscrieri privind dezmembramintele dreptului de proprietate, drepturi reale de garanție și sarcini	Referințe
NU SUNT	

Anexa Nr. 1 La Partea I**Teren**

Nr cadastral	Suprafața (mp)*	Observații / Referințe
	7.427	U.P. II, U.A. 70%

* Suprafața este determinată în planul de proiecție Stereo 70.

**Date referitoare la teren**

Crt	Categorie folosință	Intra vilan	Suprafața (mp)	Tarla	Parcelă	Nr. topo	Observații / Referințe
1	padure	NU	7.427	-	-	-	

Lungime Segmente

1) Valorile lungimilor segmentelor sunt obținute din proiecție în plan.

Punct început	X / Y	Punct sfârșit	X / Y	Lungime segment (** (m)
1	536.619,557 664.930,16	2	536.665,448 664.931,318	45.906
2	536.665,448 664.931,318	3	536.797,941 664.908,332	134.472
3	536.797,941 664.908,332	4	536.798,17 664.900,119	8.216
4	536.798,17 664.900,119	5	536.881,304 664.900,724	83.136
5	536.881,304 664.900,724	6	536.866,51 664.916,655	21.741

Punct început	X / Y	Punct sfârșit	X / Y	Lungime segment (** (m)
6	536.866,51 664.916,655	7	536.792,173 664.920,77	74.451
7	536.792,173 664.920,77	8	536.788,097 664.929,557	9.686
8	536.788,097 664.929,557	9	536.773,517 664.959,372	33.189
9	536.773,517 664.959,372	10	536.680,914 664.949,804	93.096
10	536.680,914 664.949,804	11	536.514,888 664.937,548	166.478
11	536.514,888 664.937,548	12	536.509,794 664.928,985	9.964
12	536.509,794 664.928,985	1	536.619,557 664.930,16	109.769

** Lungimile segmentelor sunt determinate în planul de proiecție Stereo 70 și sunt rotunjite la 1 milimetru.

*** Distanța dintre puncte este formată din segmente cumulate ce sunt mai mici decât valoarea 1 milimetru.

**DATE DESPRE IMOBILUL NR. 4059**

Oficiul de Cadastru și Publicitate Imobiliară SUCEAVA
Biroul de Cadastru și Publicitate Imobiliară Campulung Moldovenesc

A. Partea I. Descrierea imobilului

TEREN Extravilan

Adresa: Jud. Suceava, Loc numit VALEA SURII

Nr. Crt	Nr cadastral Nr. topografic	Suprafața* (mp)	Observații / Referințe
A1	31487	21.000	Sector cadastral:75 Teren neimprejmuit; Provenit din CF 31487, nr. cad. 31487

B. Partea II. Proprietari și acte

Inscrieri privitoare la dreptul de proprietate și alte drepturi reale		Referințe
578 / 18/01/2013		
Act Notarial nr. AUT. 89, din 18/01/2013 emis de SCRABA-LUMINITA DORU-PAUL;		
B1	Intabulare, drept de PROPRIETATE, dobandit prin Conventie, cota actuala 1/2 1) BEDRULE GAVRIL	A1
B2	Intabulare, drept de PROPRIETATE, dobandit prin Conventie, cota actuala 1/2 1) PORCILESCU CONSTANTIN-FILARET	A1

C. Partea III. SARCINI .

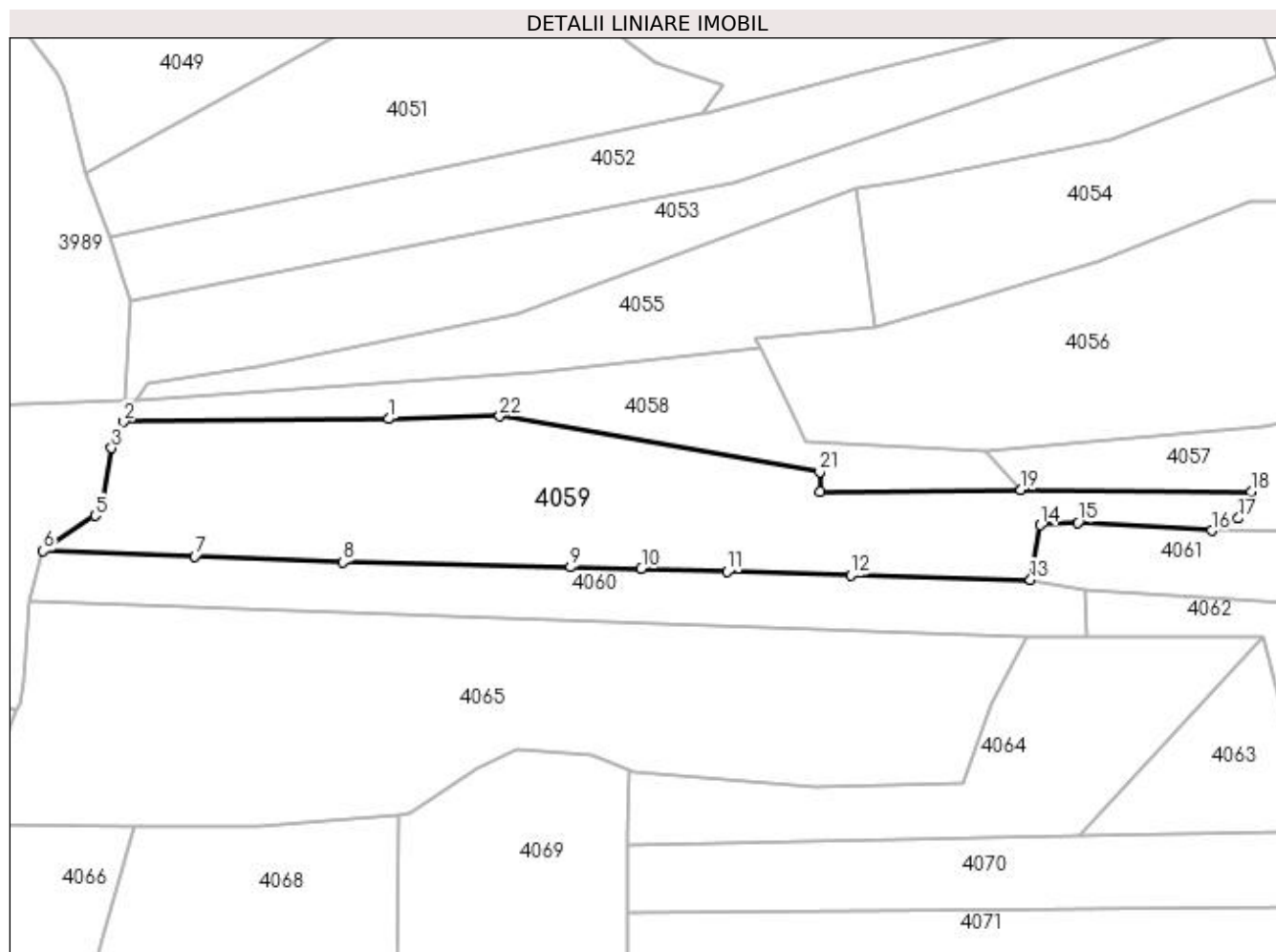
Inscrieri privind dezmembramintele dreptului de proprietate, drepturi reale de garanție și sarcini	Referințe
NU SUNT	

Anexa Nr. 1 La Partea I

Teren

Nr cadastral	Suprafața (mp)*	Observații / Referințe
31487	21.000	Provenit din CF 31487, nr. cad. 31487

* Suprafața este determinată în planul de proiecție Stereo 70.



Date referitoare la teren

Crt	Categorie folosință	Intra vilan	Suprafața (mp)	Tarla	Parcelă	Nr. topo	Observații / Referințe
1	padure	NU	21.000	-	-	-	

Lungime Segmente

1) Valorile lungimilor segmentelor sunt obținute din proiecție în plan.

Punct început	X / Y	Punct sfârșit	X / Y	Lungime segment (** (m)
1	536.619,557 664.930,16	2	536.509,794 664.928,985	109.769
3	536.504,676 664.918,167	4	536.500,677 664.895,119	23.392
5	536.497,926 664.890,164	6	536.476,385 664.875,591	26.007
7	536.539,127 664.873,223	8	536.600,486 664.870,874	61.404
9	536.694,737 664.868,8	10	536.724,034 664.868,109	29.305

Punct început	X / Y	Punct sfârșit	X / Y	Lungime segment (** (m)
2	536.509,794 664.928,985	3	536.504,676 664.918,167	11.968
4	536.500,677 664.895,119	5	536.497,926 664.890,164	5.667
6	536.476,385 664.875,591	7	536.539,127 664.873,223	62.787
8	536.600,486 664.870,874	9	536.694,737 664.868,8	94.274
10	536.724,034 664.868,109	11	536.759,69 664.867,003	35.673

Punct început	X / Y	Punct sfârșit	X / Y	Lungime segment (** (m)
11	536.759,69 664.867,003	12	536.810,742 664.865,586	51.072
13	536.885,19 664.863,626	14	536.889,195 664.886,222	22.948
15	536.904,734 664.887,305	16	536.960,214 664.883,916	55.583
17	536.971,208 664.888,967	18	536.976,518 664.900,105	12.339
19	536.881,304 664.900,724	20	536.798,17 664.900,119	83.136
21	536.797,941 664.908,332	22	536.665,448 664.931,318	134.472

Punct început	X / Y	Punct sfârșit	X / Y	Lungime segment (** (m)
12	536.810,742 664.865,586	13	536.885,19 664.863,626	74.474
14	536.889,195 664.886,222	15	536.904,734 664.887,305	15.577
16	536.960,214 664.883,916	17	536.971,208 664.888,967	12.099
18	536.976,518 664.900,105	19	536.881,304 664.900,724	95.216
20	536.798,17 664.900,119	21	536.797,941 664.908,332	8.216
22	536.665,448 664.931,318	1	536.619,557 664.930,16	45.906

** Lungimile segmentelor sunt determinate în planul de proiecție Stereo 70 și sunt rotunjite la 1 milimetru.

*** Distanța dintre puncte este formată din segmente cumulate ce sunt mai mici decât valoarea 1 milimetru.

**DATE DESPRE IMOBILUL NR. 4060**

Oficiul de Cadastru și Publicitate Imobiliară SUCEAVA
Biroul de Cadastru și Publicitate Imobiliară Campulung Moldovenesc

A. Partea I. Descrierea imobilului

TEREN Extravilan

Adresa: Jud. Suceava, Loc numit VALEA SURII

Nr. Crt	Nr cadastral Nr. topografic	Suprafața* (mp)	Observații / Referințe
A1		9.500	Sector cadastral:75 Teren neimprejmuit; U.P. II, U.A. 69B, 70%

B. Partea II. Proprietari și acte

Inscrieri privitoare la dreptul de proprietate și alte drepturi reale		Referințe
4060 / 08/12/2022		
Act Administrativ nr. P.V. de punere în posesie nr. 122, din 06/05/2010 emis de Comisia Locală Pojorâta;		
B1	Inscrierea provizorie, drept de PROPRIETATE, dobandit prin Lege, cota actuala 1/1 1) PACURAROI STEFAN DEFUNCT:Da	A1

C. Partea III. SARCINI .

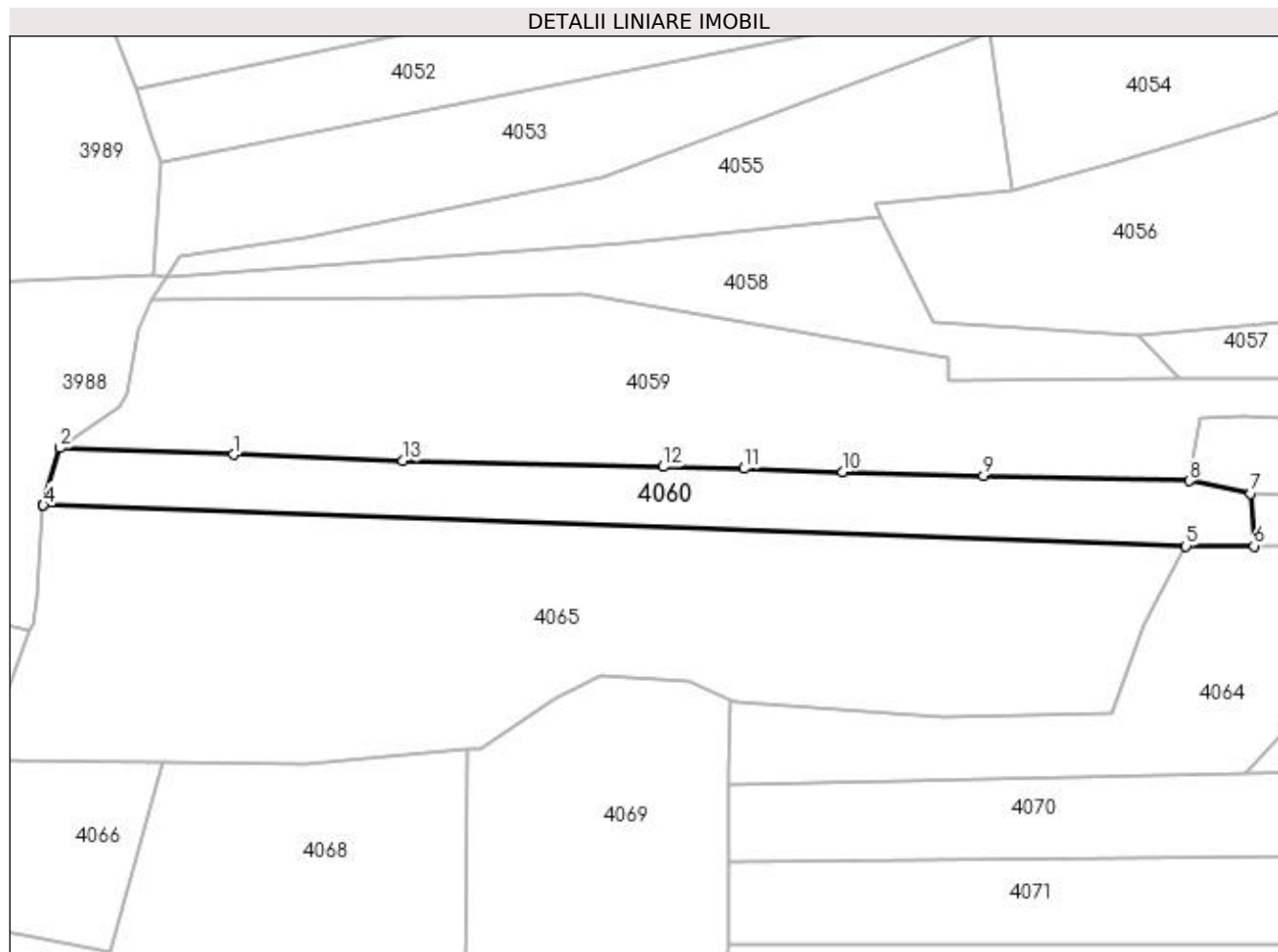
Inscrieri privind dezmembramintele dreptului de proprietate, drepturi reale de garanție și sarcini	Referințe
NU SUNT	

Anexa Nr. 1 La Partea I

Teren

Nr cadastral	Suprafața (mp)*	Observații / Referințe
	9.500	U.P. II, U.A. 69B, 70%

* Suprafața este determinată în planul de proiecție Stereo 70.



Date referitoare la teren

Crt	Categorie folosință	Intra vilan	Suprafața (mp)	Tarla	Parcelă	Nr. topo	Observații / Referințe
1	padure	NU	9.500	-	-	-	

Lungime Segmente

1) Valorile lungimilor segmentelor sunt obținute din proiecție în plan.

Punct început	X / Y	Punct sfârșit	X / Y	Lungime segment (** (m)
1	536.539,127 664.873,223	2	536.476,385 664.875,591	62.787
2	536.476,385 664.875,591	3	536.470,274 664.854,861	21.612
3	536.470,274 664.854,861	4	536.470,268 664.854,768	0.093
4	536.470,268 664.854,768	5	536.883,891 664.840,063	413.884
5	536.883,891 664.840,063	6	536.908,576 664.840,045	24.685

Punct început	X / Y	Punct sfârșit	X / Y	Lungime segment (** (m)
6	536.908,576 664.840,045	7	536.907,45 664.859,133	19.121
7	536.907,45 664.859,133	8	536.885,19 664.863,626	22.709
8	536.885,19 664.863,626	9	536.810,742 664.865,586	74.474
9	536.810,742 664.865,586	10	536.759,69 664.867,003	51.072
10	536.759,69 664.867,003	11	536.724,034 664.868,109	35.673
11	536.724,034 664.868,109	12	536.694,737 664.868,8	29.305
12	536.694,737 664.868,8	13	536.600,486 664.870,874	94.274
13	536.600,486 664.870,874	1	536.539,127 664.873,223	61.404

** Lungimile segmentelor sunt determinate în planul de proiecție Stereo 70 și sunt rotunjite la 1 milimetru.

*** Distanța dintre puncte este formată din segmente cumulate ce sunt mai mici decât valoarea 1 milimetru.

**DATE DESPRE IMOBILUL NR. 4061**

Oficiul de Cadastru și Publicitate Imobiliară SUCEAVA
Biroul de Cadastru și Publicitate Imobiliară Campulung Moldovenesc

A. Partea I. Descrierea imobilului

TEREN Necunoscut

Adresa: Loc. Pojorâta, Jud. Suceava, Loc numit VALEA SURII

Nr. Crt	Nr cadastral Nr. topografic	Suprafața* (mp)	Observații / Referințe
A1		10.000	Sector cadastral:75 Teren neimprejmuit; U.P. II, U.A. 69B, 70A

B. Partea II. Proprietari și acte

Inscrieri privitoare la dreptul de proprietate și alte drepturi reale		Referințe
4061 / 08/12/2022		
Act Administrativ nr. Titlu de proprietate nr. 289, din 25/06/1993 emis de Comisia Județeană Suceava;		
B1	Intabulare, drept de PROPRIETATE, dobândit prin Reconstituire, cota actuala 1/1 1) GRIGOREAN VALERIA DEFUNCT:Da 2) SAVA SILVIA, LIPSĂ CNP DEFUNCT:Da	A1

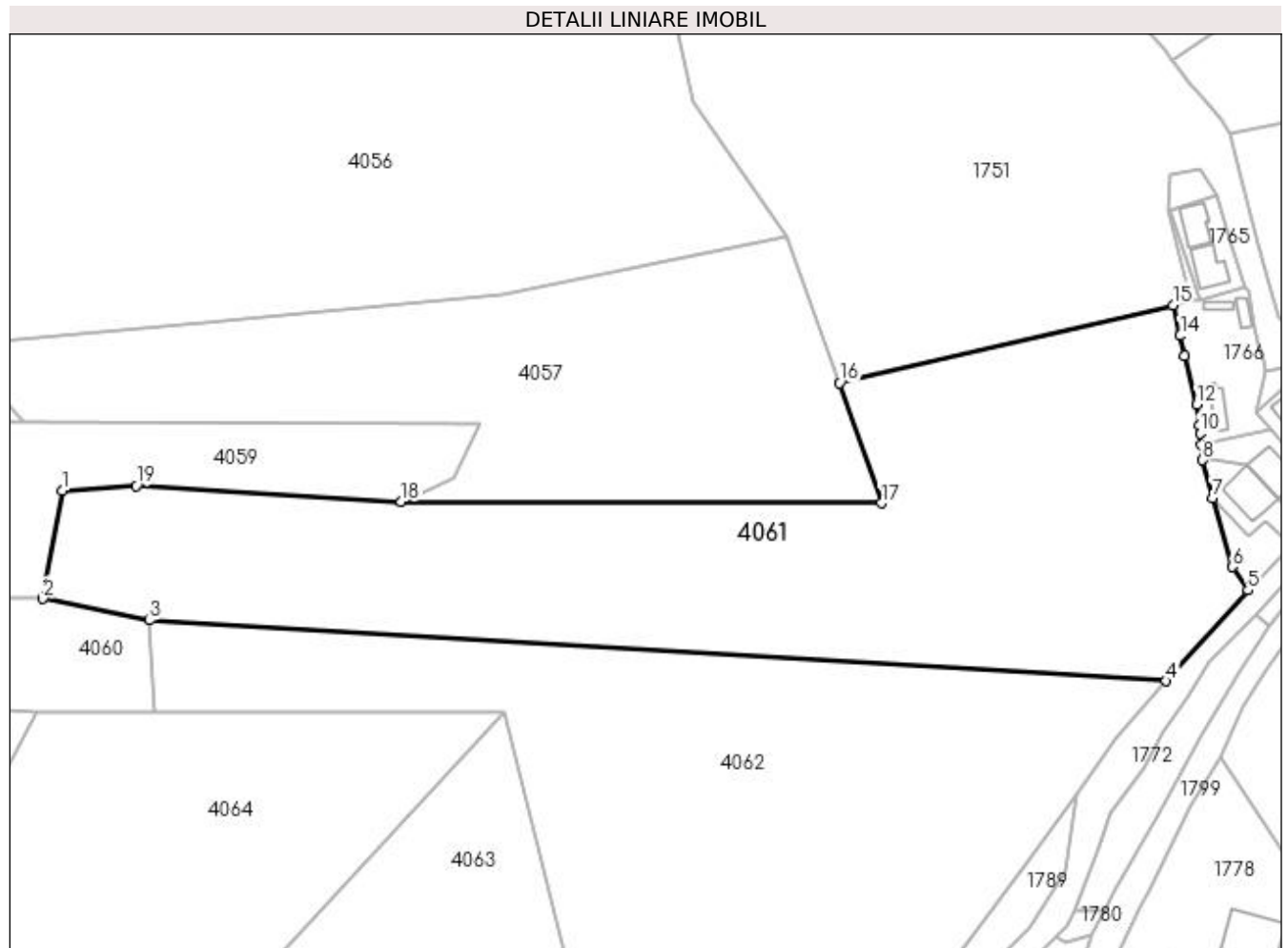
C. Partea III. SARCINI .

Inscrieri privind dezmembramintele dreptului de proprietate, drepturi reale de garanție și sarcini	Referințe
NU SUNT	

Anexa Nr. 1 La Partea I**Teren**

Nr cadastral	Suprafața (mp)*	Observații / Referințe
	10.000	U.P. II, U.A. 69B, 70A

* Suprafața este determinată în planul de proiecție Stereo 70.

**Date referitoare la teren**

Crt	Categorie folosință	Intravilan	Suprafața (mp)	Tarla	Parcelă	Nr. topo	Observații / Referințe
1	padure	DA	5.094	-	-	-	
2	padure	NU	4.906	-	-	-	

Lungime Segmente

1) Valorile lungimilor segmentelor sunt obținute din proiecție în plan.

Punct început	X / Y	Punct sfârșit	X / Y	Lungime segment (** (m)
1	536.889,195 664.886,222	2	536.885,19 664.863,626	22.948
2	536.885,19 664.863,626	3	536.907,45 664.859,133	22.709
3	536.907,45 664.859,133	4	537.120,388 664.846,401	213.318
4	537.120,388 664.846,401	5	537.137,472 664.865,401	25.551

Punct început	X / Y	Punct sfârșit	X / Y	Lungime segment (** (m)
5	537.137,472 664.865,401	6	537.134,285 664.870,301	5.845
6	537.134,285 664.870,301	7	537.130,134 664.884,733	15.017
7	537.130,134 664.884,733	8	537.127,919 664.892,634	8.206
8	537.127,919 664.892,634	9	537.127,657 664.895,92	3.296
9	537.127,657 664.895,92	10	537.127,469 664.898,273	2.36
10	537.127,469 664.898,273	11	537.127,333 664.899,975	1.707
11	537.127,333 664.899,975	12	537.126,785 664.904,226	4.286
12	537.126,785 664.904,226	13	537.124,123 664.914,467	10.581
13	537.124,123 664.914,467	14	537.123,292 664.918,659	4.274
14	537.123,292 664.918,659	15	537.121,785 664.925,1	6.615
15	537.121,785 664.925,1	16	537.052,012 664.908,773	71.658
16	537.052,012 664.908,773	17	537.060,775 664.883,656	26.602
17	537.060,775 664.883,656	18	536.960,214 664.883,916	100.561
18	536.960,214 664.883,916	19	536.904,734 664.887,305	55.583
19	536.904,734 664.887,305	1	536.889,195 664.886,222	15.577

** Lungimile segmentelor sunt determinate în planul de proiecție Stereo 70 și sunt rotunjite la 1 milimetru.

*** Distanța dintre puncte este formată din segmente cumulate ce sunt mai mici decât valoarea 1 milimetru.

**DATE DESPRE IMOBILUL NR. 4062**

Oficiul de Cadastru și Publicitate Imobiliară SUCEAVA
 Biroul de Cadastru și Publicitate Imobiliară Campulung Moldovenesc

A. Partea I. Descrierea imobilului

TEREN Necunoscut

Adresa: Loc. Pojorâta, Jud. Suceava, Loc numit VALEA SURII

Nr. Crt	Nr cadastral Nr. topografic	Suprafața* (mp)	Observații / Referințe
A1	31931	10.000	Sector cadastral:75 Teren neimprejmuit; Provenit din CF 31931, nr. top. 3804/10, CF 34756, parte din nr. top. 3803, U.P. II, U.A. 69B, 70A

B. Partea II. Proprietari și acte

Inscrieri privitoare la dreptul de proprietate și alte drepturi reale		Referințe
4214 / 21/10/1997		
Act Administrativ nr. Titlu Proprietate nr. 438, din 16/11/1994 emis de Comisia jud.Suceava;		
B1	Intabulare, drept de PROPRIETATE, dobandit prin Constituire, cota actuala 6/18 1) STRAJER TRAIAN, Lipsă CNP	A1
Act Administrativ nr. Titlu de proprietate nr. 438, din 16/11/1994 emis de Comisia Județeană Suceava;		
B2	Intabulare, drept de PROPRIETATE, dobandit prin Constituire, cota actuala 6/18 1) CÂRLOANȚĂ AURORA DEFUNCT:Da	A1
Act Notarial nr. Certificat De Mostenitor nr. 367, din 17/10/1997 emis de BNP Stelian Catargiu;		
B3	Intabulare, drept de PROPRIETATE, dobandit prin Succesiune, cota actuala 1/18 1) STRAJERIU VASILE, Lipsă CNP	A1
4933 / 08/12/1997		
Act Notarial nr. Contract De Vanzare-Cumparare nr. 2973, din 24/11/1997 emis de BNP Stelian Catargiu;		
B4	Intabulare, drept de PROPRIETATE, dobandit prin Conventie, cota actuala 5/18 1) CRACIUNAS ION, Lipsă CNP 2) CRACIUNAS ANGELICA, Lipsă CNP	A1

C. Partea III. SARCINI .

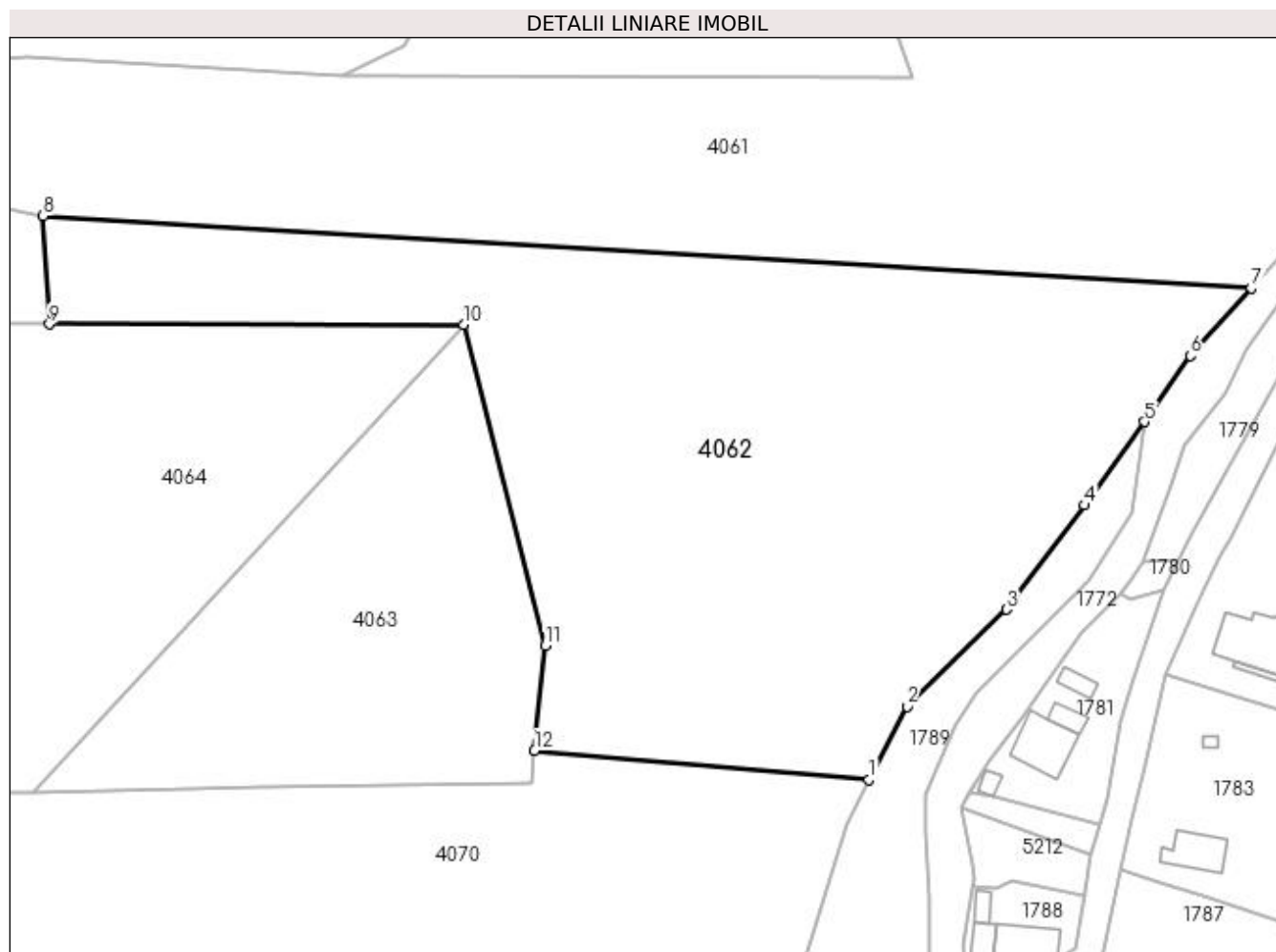
Inscrieri privind dezmembramintele dreptului de proprietate, drepturi reale de garanție și sarcini	Referințe
NU SUNT	

Anexa Nr. 1 La Partea I

Teren

Nr cadastral	Suprafața (mp)*	Observații / Referințe
31931	10.000	Provenit din CF 31931, nr. top. 3804/10, CF 34756, parte din nr. top. 3803, U.P. II, U. A. 69B, 70A

* Suprafața este determinată în planul de proiecție Stereo 70.



Date referitoare la teren

Crt	Categorie folosință	Intra vilan	Suprafața (mp)	Tarla	Parcelă	Nr. topo	Observații / Referințe
1	padure	DA	4.306	-	-	-	
2	padure	NU	5.694	-	-	-	

Lungime Segmente

1) Valorile lungimilor segmentelor sunt obținute din proiecție în plan.

Punct început	X / Y	Punct sfârșit	X / Y	Lungime segment (** (m)
1	537.053,013 664.759,772	2	537.059,714 664.772,705	14.566
2	537.059,714 664.772,705	3	537.077,262 664.789,793	24.494
3	537.077,262 664.789,793	4	537.091,01 664.808,166	22.947
4	537.091,01 664.808,166	5	537.101,573 664.822,868	18.103

Punct început	X / Y	Punct sfârșit	X / Y	Lungime segment (** (m)
5	537.101,573 664.822,868	6	537.109,673 664.834,485	14.162
6	537.109,673 664.834,485	7	537.120,388 664.846,401	16.025
7	537.120,388 664.846,401	8	536.907,45 664.859,133	213.318
8	536.907,45 664.859,133	9	536.908,576 664.840,045	19.121
9	536.908,576 664.840,045	10	536.981,578 664.839,992	73.002
10	536.981,578 664.839,992	11	536.995,972 664.783,415	58.379
11	536.995,972 664.783,415	12	536.994,052 664.764,93	18.584
12	536.994,052 664.764,93	1	537.053,013 664.759,772	59.186

** Lungimile segmentelor sunt determinate în planul de proiecție Stereo 70 și sunt rotunjite la 1 milimetru.

*** Distanța dintre puncte este formată din segmente cumulate ce sunt mai mici decât valoarea 1 milimetru.

**DATE DESPRE IMOBILUL NR. 4063**

Oficiul de Cadastru și Publicitate Imobiliară SUCEAVA
Biroul de Cadastru și Publicitate Imobiliară Campulung Moldovenesc

A. Partea I. Descrierea imobilului

TEREN Extravilan

Adresa: Jud. Suceava, Loc numit VALEA SURII

Nr. Crt	Nr cadastral Nr. topografic	Suprafața* (mp)	Observații / Referințe
A1		3.800	Sector cadastral:75 Teren neimprejmuit; U.P. II, U.A. 69B

B. Partea II. Proprietari și acte

Inscrieri privitoare la dreptul de proprietate și alte drepturi reale		Referințe
4063 / 08/12/2022		
Act Administrativ nr. Titlu de proprietate nr. 284, din 25/06/1993 emis de Comisia Județeană Suceava;		
B1	Intabulare, drept de PROPRIETATE, dobandit prin Reconstituire, cota actuala 1/1 1) PĂCURĂROI ȘTEFAN	A1

C. Partea III. SARCINI .

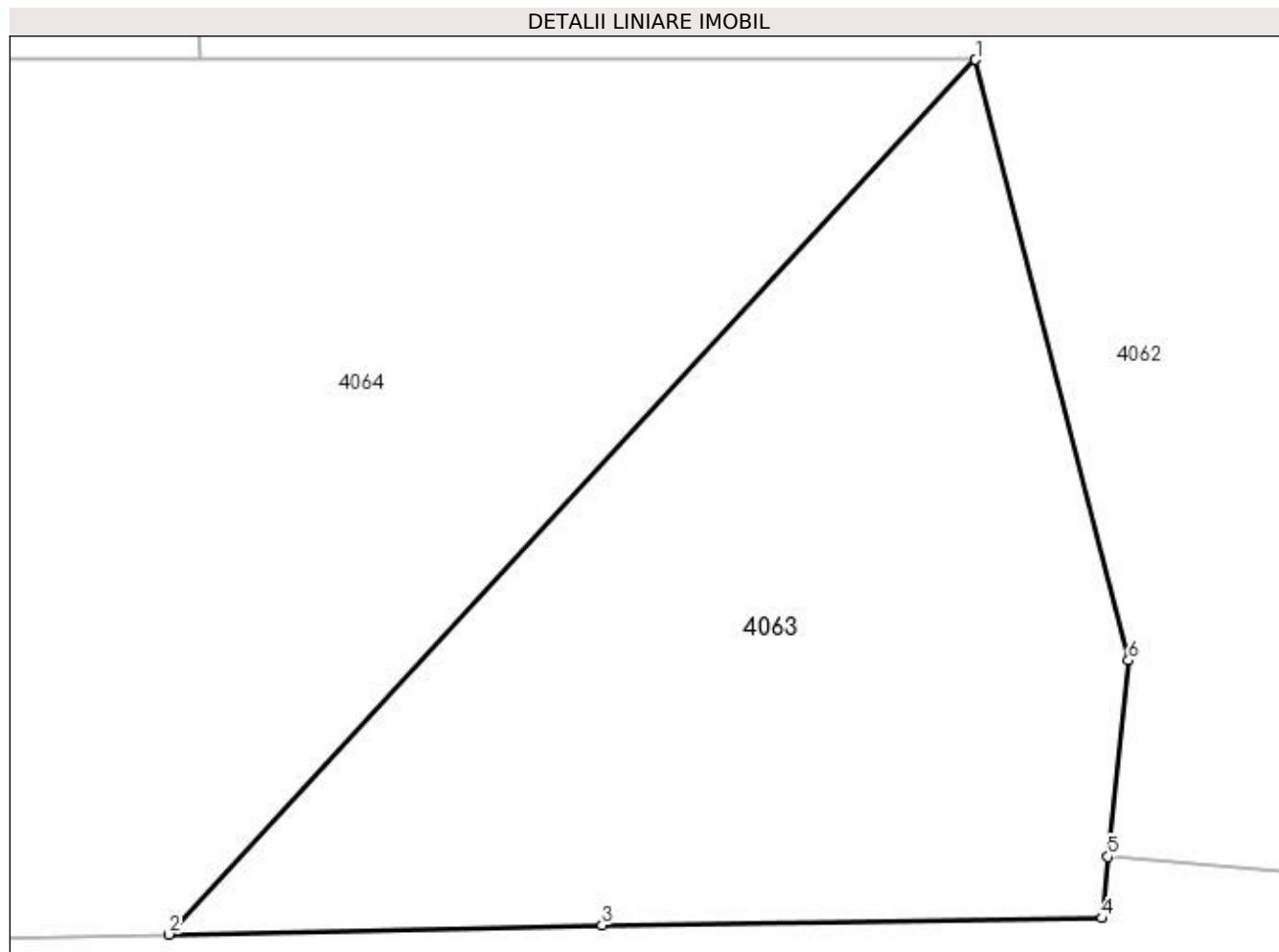
Inscrieri privind dezmembramintele dreptului de proprietate, drepturi reale de garanție și sarcini	Referințe
NU SUNT	

Anexa Nr. 1 La Partea I

Teren

Nr cadastral	Suprafața (mp)*	Observații / Referințe
	3.800	U.P. II, U.A. 69B

* Suprafața este determinată în planul de proiecție Stereo 70.



Date referitoare la teren

Crt	Categorie folosință	Intra vilan	Suprafața (mp)	Tarla	Parcelă	Nr. topo	Observații / Referințe
1	padure	NU	3.800	-	-	-	

Lungime Segmente

1) Valorile lungimilor segmentelor sunt obținute din proiecție în plan.

Punct început	X / Y	Punct sfârșit	X / Y	Lungime segment (** (m)
1	536.981,578 664.839,992	2	536.905,579 664.757,625	112.072
2	536.905,579 664.757,625	3	536.946,404 664.758,481	40.834
3	536.946,404 664.758,481	4	536.993,459 664.759,151	47.06
4	536.993,459 664.759,151	5	536.994,052 664.764,93	5.809
5	536.994,052 664.764,93	6	536.995,972 664.783,415	18.584

Punct început	X / Y	Punct sfârșit	X / Y	Lungime segment (** (m)
6	536.995,972 664.783,415	1	536.981,578 664.839,992	58.379

** Lungimile segmentelor sunt determinate în planul de proiecție Stereo 70 și sunt rotunjite la 1 milimetru.

*** Distanța dintre puncte este formată din segmente cumulate ce sunt mai mici decât valoarea 1 milimetru.

**DATE DESPRE IMOBILUL NR. 4064**

Oficiul de Cadastru și Publicitate Imobiliară SUCEAVA
 Biroul de Cadastru și Publicitate Imobiliară Campulung Moldovenesc

A. Partea I. Descrierea imobilului

TEREN Extravilan

Adresa: Jud. Suceava, Loc numit VALEA SURII

Nr. Crt	Nr cadastral Nr. topografic	Suprafața* (mp)	Observații / Referințe
A1		9.861	Sector cadastral:75 Teren neimprejmuit;

B. Partea II. Proprietari și acte

Inscrieri privitoare la dreptul de proprietate și alte drepturi reale		Referințe
4064 / 08/12/2022		
Act Normativ nr. Lege nr. 7, din 13/03/1996 emis de Parlamentul României;		
B1	Inscrierea provizorie, drept de PROPRIETATE, dobandit prin Lege, cota actuala 1/1 1) COMUNA POJORÂTA, CIF:4441425	A1

C. Partea III. SARCINI .

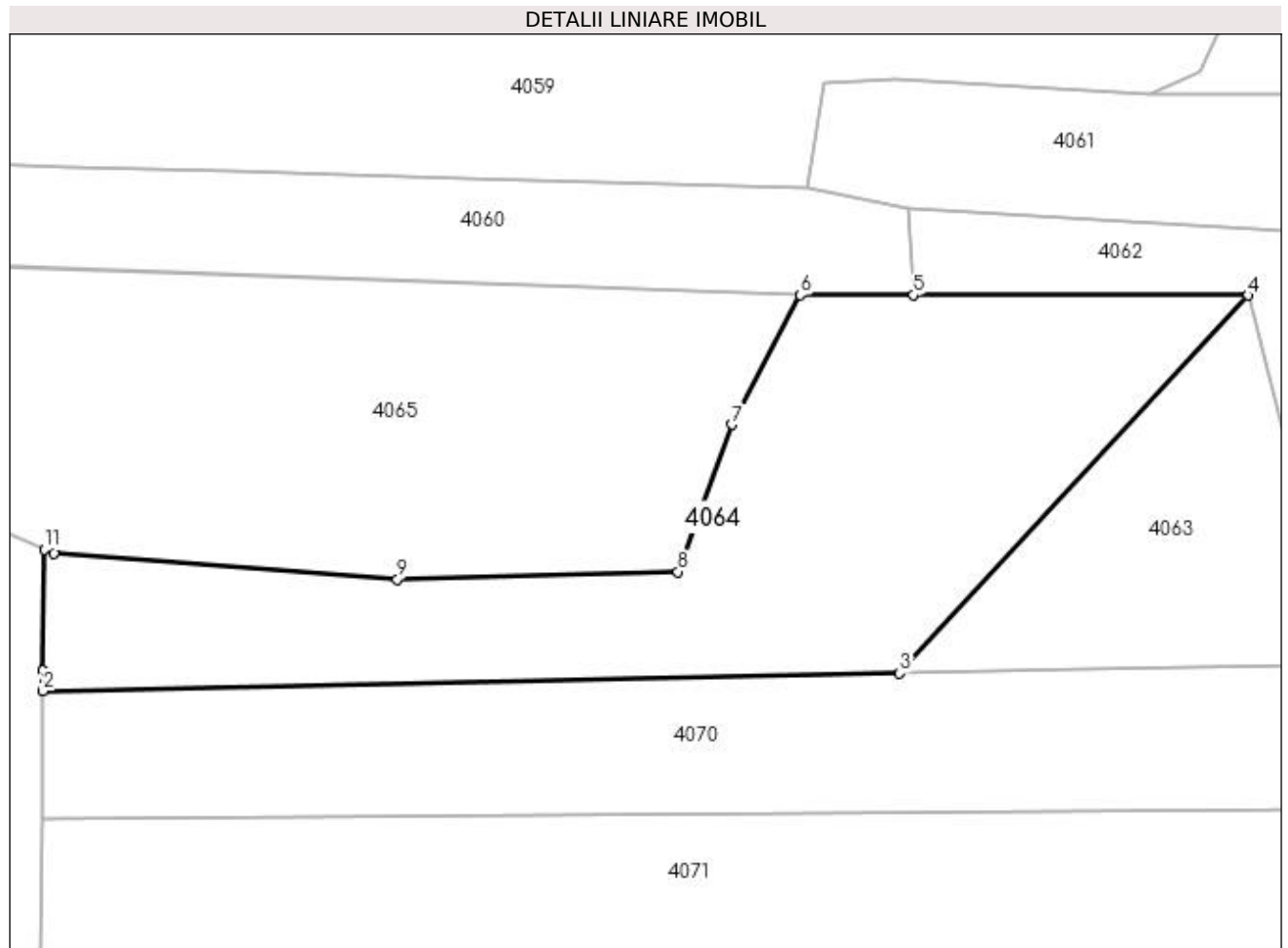
Inscrieri privind dezmembramintele dreptului de proprietate, drepturi reale de garanție și sarcini	Referințe
NU SUNT	

Anexa Nr. 1 La Partea I

Teren

Nr cadastral	Suprafața (mp)*	Observații / Referințe
	9.861	

* Suprafața este determinată în planul de proiecție Stereo 70.



Date referitoare la teren

Crt	Categorie folosință	Intra vilan	Suprafața (mp)	Tarla	Parcelă	Nr. topo	Observații / Referințe
1	padure	NU	9.861	-	-	-	

Lungime Segmente

1) Valorile lungimilor segmentelor sunt obținute din proiecție în plan.

Punct început	X / Y	Punct sfârșit	X / Y	Lungime segment (** (m)
1	536.718,58 664.758,133	2	536.718,538 664.753,698	4.435
2	536.718,538 664.753,698	3	536.905,579 664.757,625	187.082
3	536.905,579 664.757,625	4	536.981,578 664.839,992	112.072
4	536.981,578 664.839,992	5	536.908,576 664.840,045	73.002
5	536.908,576 664.840,045	6	536.883,891 664.840,063	24.685

Punct început	X / Y	Punct sfârșit	X / Y	Lungime segment (** (m)
6	536.883,891 664.840,063	7	536.868,878 664.811,809	31.995
7	536.868,878 664.811,809	8	536.857,179 664.779,703	34.171
8	536.857,179 664.779,703	9	536.795,93 664.778,009	61.272
9	536.795,93 664.778,009	10	536.720,827 664.783,719	75.32
10	536.720,827 664.783,719	11	536.718,825 664.784,606	2.19
11	536.718,825 664.784,606	1	536.718,58 664.758,133	26.474

** Lungimile segmentelor sunt determinate în planul de proiecție Stereo 70 și sunt rotunjite la 1 milimetru.

*** Distanța dintre puncte este formată din segmente cumulate ce sunt mai mici decât valoarea 1 milimetru.

**DATE DESPRE IMOBILUL NR. 4065**

Oficiul de Cadastru și Publicitate Imobiliară SUCEAVA
Biroul de Cadastru și Publicitate Imobiliară Campulung Moldovenesc

A. Partea I. Descrierea imobilului

TEREN Extravilan

Adresa: Jud. Suceava, Loc numit VALEA SURII

Nr. Crt	Nr cadastral Nr. topografic	Suprafața* (mp)	Observații / Referințe
A1		30.000	Sector cadastral:75 Teren neimprejmuit; U.P. II, U.A. 69B%

B. Partea II. Proprietari și acte

Inscrieri privitoare la dreptul de proprietate și alte drepturi reale	Referințe
4065 / 08/12/2022	
Act Administrativ nr. Titlu de proprietate nr. 1286, din 20/09/2007 emis de Comisia Județeană Suceava;	
B1	A1
Intabulare, drept de PROPRIETATE, dobândit prin Reconstituire, cota actuala 1/1	
1) CÎRLOANTA V. ELISAVETA, LIPSĂ CNP 2) FORMINTE E VARVARA, LIPSĂ CNP 3) MUCEA S VIORICA, LIPSĂ CNP 4) PORCILESC V VASILE, LIPSĂ CNP 5) TARAN S DOMNICA, LIPSĂ CNP	

C. Partea III. SARCINI .

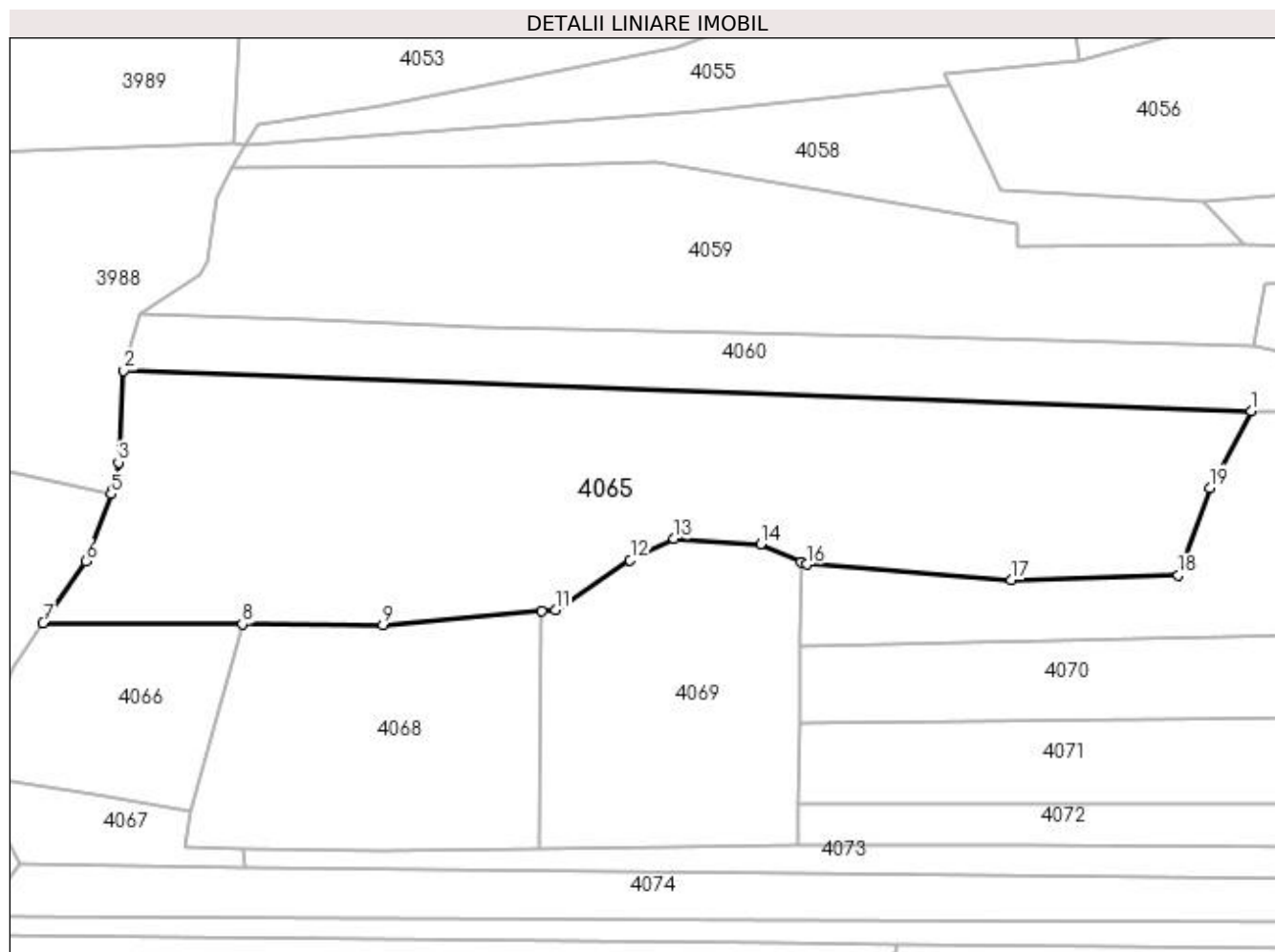
Inscrieri privind dezmembramintele dreptului de proprietate, drepturi reale de garanție și sarcini	Referințe
NU SUNT	

Anexa Nr. 1 La Partea I

Teren

Nr cadastral	Suprafața (mp)*	Observații / Referințe
	30.000	U.P. II, U.A. 69B%

* Suprafața este determinată în planul de proiecție Stereo 70.



Date referitoare la teren

Crt	Categorie folosință	Intra vilan	Suprafața (mp)	Tarla	Parcelă	Nr. topo	Observații / Referințe
1	padure	NU	30.000	-	-	-	

Lungime Segmente

1) Valorile lungimilor segmentelor sunt obținute din proiecție în plan.

Punct început	X / Y	Punct sfârșit	X / Y	Lungime segment (** (m)
1	536.883,891 664.840,063	2	536.470,268 664.854,768	413.884
2	536.470,268 664.854,768	3	536.468,249 664.821,145	33.684
3	536.468,249 664.821,145	4	536.466,399 664.811,774	9.552
4	536.466,399 664.811,774	5	536.465,553 664.809,54	2.389
5	536.465,553 664.809,54	6	536.456,209 664.784,855	26.394

Punct început	X / Y	Punct sfârșit	X / Y	Lungime segment (** (m)
6	536.456,209 664.784,855	7	536.440,654 664.762,264	27.428
7	536.440,654 664.762,264	8	536.513,778 664.761,763	73.126
8	536.513,778 664.761,763	9	536.565,274 664.761,411	51.497
9	536.565,274 664.761,411	10	536.623,61 664.766,491	58.557
10	536.623,61 664.766,491	11	536.628,624 664.766,928	5.033
11	536.628,624 664.766,928	12	536.656,051 664.785,284	33.003
12	536.656,051 664.785,284	13	536.672,149 664.793,09	17.891
13	536.672,149 664.793,09	14	536.703,936 664.791,204	31.843
14	536.703,936 664.791,204	15	536.718,825 664.784,606	16.285
15	536.718,825 664.784,606	16	536.720,827 664.783,719	2.19
16	536.720,827 664.783,719	17	536.795,93 664.778,009	75.32
17	536.795,93 664.778,009	18	536.857,179 664.779,703	61.272
18	536.857,179 664.779,703	19	536.868,878 664.811,809	34.171
19	536.868,878 664.811,809	1	536.883,891 664.840,063	31.995

** Lungimile segmentelor sunt determinate în planul de proiecție Stereo 70 și sunt rotunjite la 1 milimetru.

*** Distanța dintre puncte este formată din segmente cumulate ce sunt mai mici decât valoarea 1 milimetru.

**DATE DESPRE IMOBILUL NR. 4066**

Oficiul de Cadastru și Publicitate Imobiliară SUCEAVA
Biroul de Cadastru și Publicitate Imobiliară Campulung Moldovenesc

A. Partea I. Descrierea imobilului

TEREN Extravilan

Adresa: Jud. Suceava, Loc numit VALEA SURII

Nr. Crt	Nr cadastral Nr. topografic	Suprafața* (mp)	Observații / Referințe
A1		5.000	Sector cadastral:75 Teren neimprejmuit; U.P. II, U.A. 69B%

B. Partea II. Proprietari și acte

Inscrieri privitoare la dreptul de proprietate și alte drepturi reale	Referințe
4066 / 08/12/2022	
Act Administrativ nr. Titlu de proprietate nr. 649, din 22/03/2004 emis de Comisia Județeană Suceava;	
B1	A1
Intabulare, drept de PROPRIETATE, dobândit prin Reconstituire, cota actuala 1/1	
1) BÂRGĂOAN VLADIMIR DEFUNCT:Da 2) BÎRGAUAN STEFAN, LIPSĂ CNP 3) BÎRGOAN PETRU, LIPSĂ CNP 4) BEDRULE IOAN, LIPSĂ CNP 5) SAVIN ELISAVETA, LIPSĂ CNP 6) ZLEVOACĂ AURELIA, LIPSĂ CNP	

C. Partea III. SARCINI .

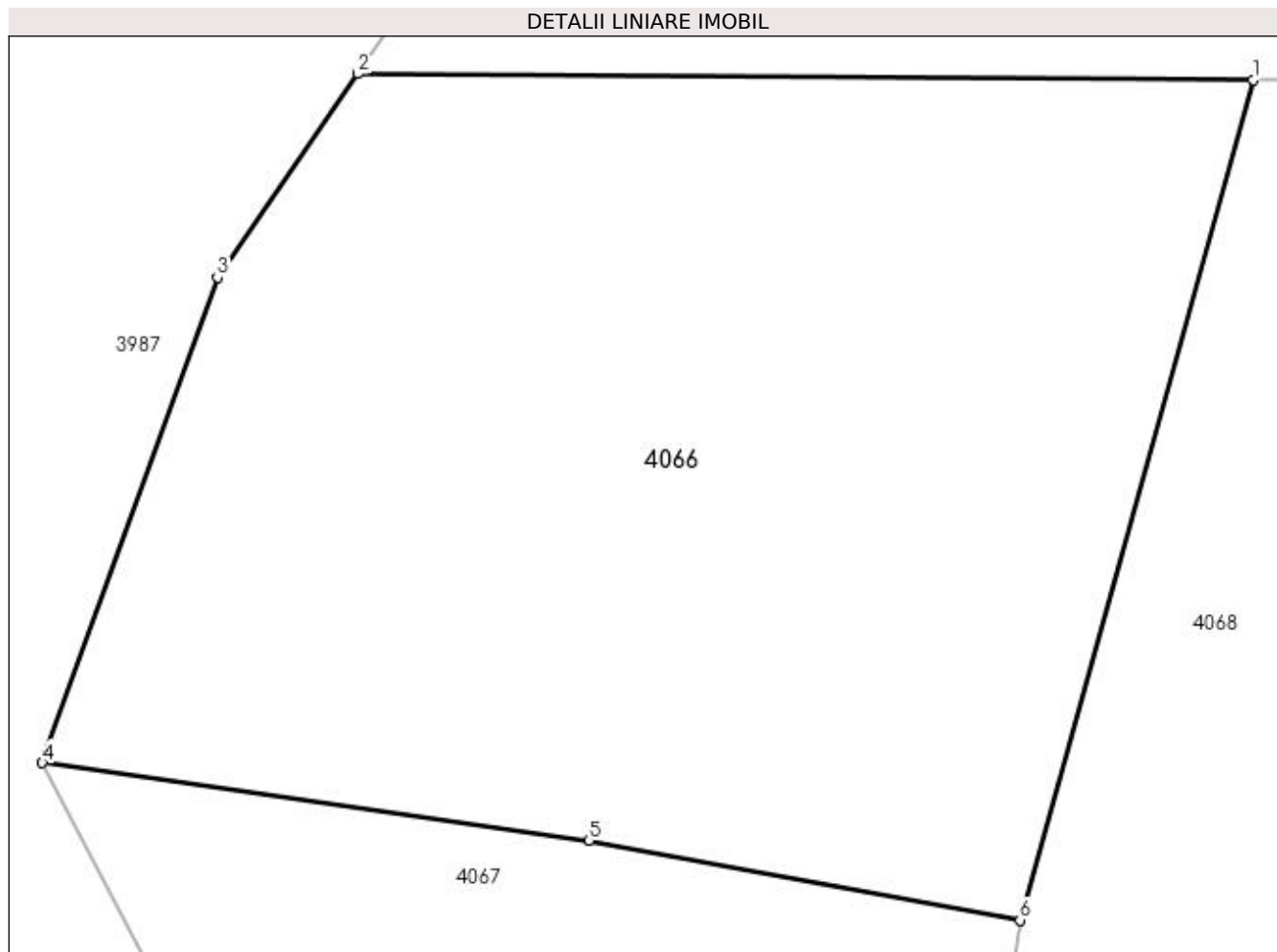
Inscrieri privind dezmembramintele dreptului de proprietate, drepturi reale de garanție și sarcini	Referințe
NU SUNT	

Anexa Nr. 1 La Partea I

Teren

Nr cadastral	Suprafața (mp)*	Observații / Referințe
	5.000	U.P. II, U.A. 69B%

* Suprafața este determinată în planul de proiecție Stereo 70.



Date referitoare la teren

Crt	Categorie folosință	Intra vilan	Suprafața (mp)	Tarla	Parcelă	Nr. topo	Observații / Referințe
1	padure	NU	5.000	-	-	-	

Lungime Segmente

1) Valorile lungimilor segmentelor sunt obținute din proiecție în plan.

Punct început	X / Y	Punct sfârșit	X / Y	Lungime segment (** (m)
1	536.513,778 664.761,763	2	536.440,654 664.762,264	73.126
2	536.440,654 664.762,264	3	536.429,201 664.745,629	20.196
3	536.429,201 664.745,629	4	536.414,894 664.705,986	42.146
4	536.414,894 664.705,986	5	536.459,53 664.699,664	45.081
5	536.459,53 664.699,664	6	536.494,739 664.693,142	35.808

Punct început	X / Y	Punct sfârșit	X / Y	Lungime segment (** (m)
6	536.494,739 664.693,142	1	536.513,778 664.761,763	71.213

** Lungimile segmentelor sunt determinate în planul de proiecție Stereo 70 și sunt rotunjite la 1 milimetru.

*** Distanța dintre puncte este formată din segmente cumulate ce sunt mai mici decât valoarea 1 milimetru.

**DATE DESPRE IMOBILUL NR. 4067**

Oficiul de Cadastru și Publicitate Imobiliară SUCEAVA
Biroul de Cadastru și Publicitate Imobiliară Campulung Moldovenesc

A. Partea I. Descrierea imobilului

TEREN Extravilan

Adresa: Jud. Suceava, Loc numit VALEA SURII

Nr. Crt	Nr cadastral Nr. topografic	Suprafața* (mp)	Observații / Referințe
A1	30188	1.984	Sector cadastral:75 Teren neimprejmuit; CF 30188, 34497, parte din nr. top 3807, 3806

B. Partea II. Proprietari și acte

Inscrieri privitoare la dreptul de proprietate și alte drepturi reale		Referințe
4067 / 08/12/2022		
Act Normativ nr. Lege nr. 7, din 13/03/1996 emis de Parlamentul României;		
B1	Inscrierea provizorie, drept de PROPRIETATE, dobandit prin Lege, cota actuala 1/1 1) COMUNA POJORÂTA, CIF:4441425	A1

C. Partea III. SARCINI .

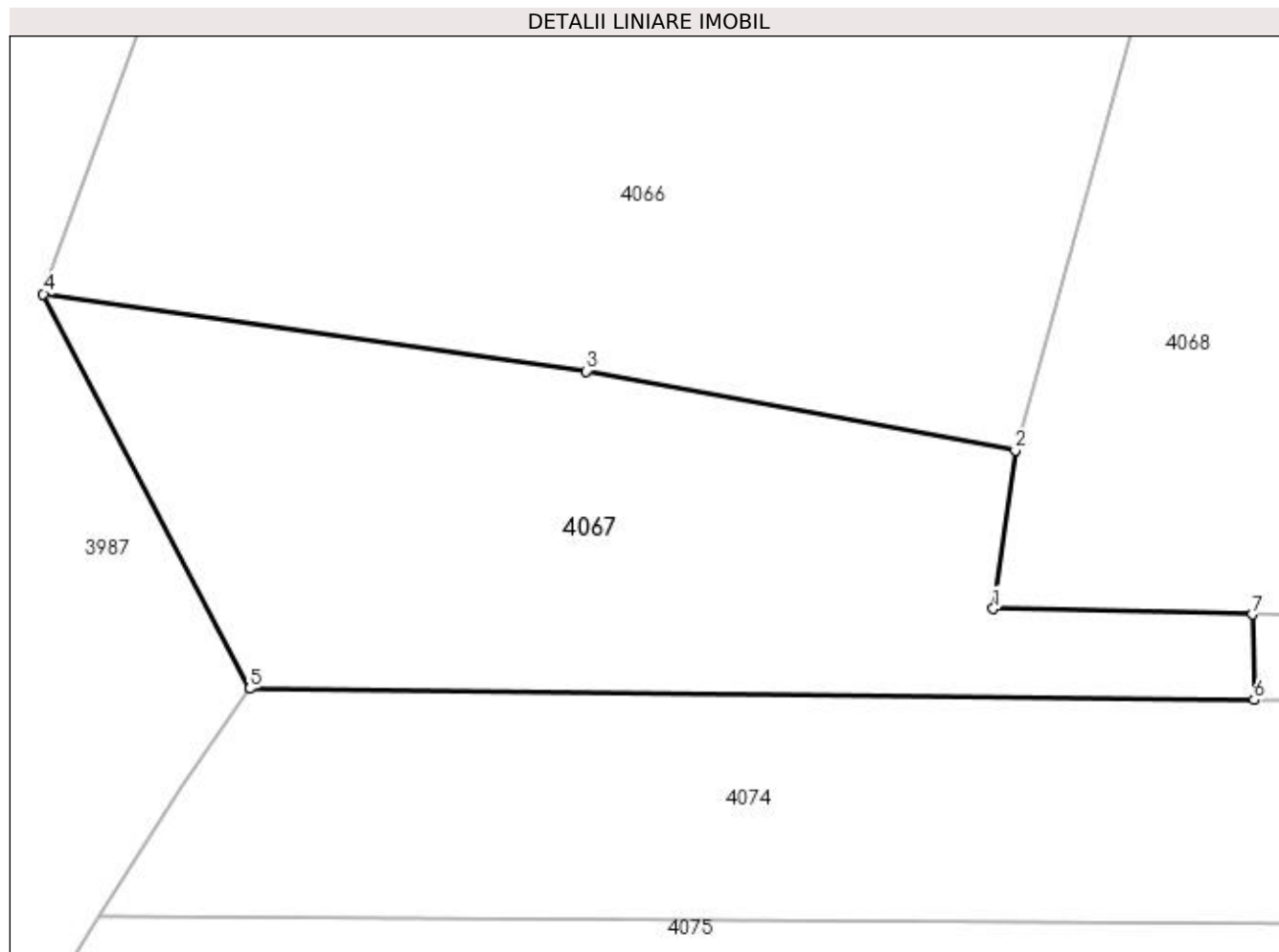
Inscrieri privind dezmembramintele dreptului de proprietate, drepturi reale de garanție și sarcini	Referințe
NU SUNT	

Anexa Nr. 1 La Partea I

Teren

Nr cadastral	Suprafața (mp)*	Observații / Referințe
30188	1.984	CF 30188, 34497, parte din nr. top 3807, 3806

* Suprafața este determinată în planul de proiecție Stereo 70.



Date referitoare la teren

Crt	Categorie folosință	Intra vilan	Suprafața (mp)	Tarla	Parcelă	Nr. topo	Observații / Referințe
1	padure	NU	1.984	-	-	-	

Lungime Segmente

1) Valorile lungimilor segmentelor sunt obținute din proiecție în plan.

Punct început	X / Y	Punct sfârșit	X / Y	Lungime segment (** (m)
1	536.492,945 664.680,15	2	536.494,739 664.693,142	13.115
2	536.494,739 664.693,142	3	536.459,53 664.699,664	35.808
3	536.459,53 664.699,664	4	536.414,894 664.705,986	45.081
4	536.414,894 664.705,986	5	536.431,861 664.673,576	36.583
5	536.431,861 664.673,576	6	536.514,356 664.672,649	82.5

Punct început	X / Y	Punct sfârșit	X / Y	Lungime segment (** (m)
6	536.514,356 664.672,649	7	536.514,256 664.679,681	7.033
7	536.514,256 664.679,681	1	536.492,945 664.680,15	21.316

** Lungimile segmentelor sunt determinate în planul de proiecție Stereo 70 și sunt rotunjite la 1 milimetru.

*** Distanța dintre puncte este formată din segmente cumulate ce sunt mai mici decât valoarea 1 milimetru.

**DATE DESPRE IMOBILUL NR. 4068**

Oficiul de Cadastru și Publicitate Imobiliară SUCEAVA
Biroul de Cadastru și Publicitate Imobiliară Campulung Moldovenesc

A. Partea I. Descrierea imobilului

TEREN Extravilan

Adresa: Jud. Suceava, Loc numit VALEA SURII

Nr. Crt	Nr cadastral Nr. topografic	Suprafața* (mp)	Observații / Referințe
A1		10.101	Sector cadastral:75 Teren neimprejmuit;

B. Partea II. Proprietari și acte

Inscrieri privitoare la dreptul de proprietate și alte drepturi reale		Referințe
4068 / 08/12/2022		
Act Normativ nr. Lege nr. 7, din 13/03/1996 emis de Parlamentul României;		
B1	Inscrierea provizorie, drept de PROPRIETATE, dobandit prin Lege, cota actuala 1/1 1) COMUNA POJORÂTA, CIF:4441425	A1

C. Partea III. SARCINI .

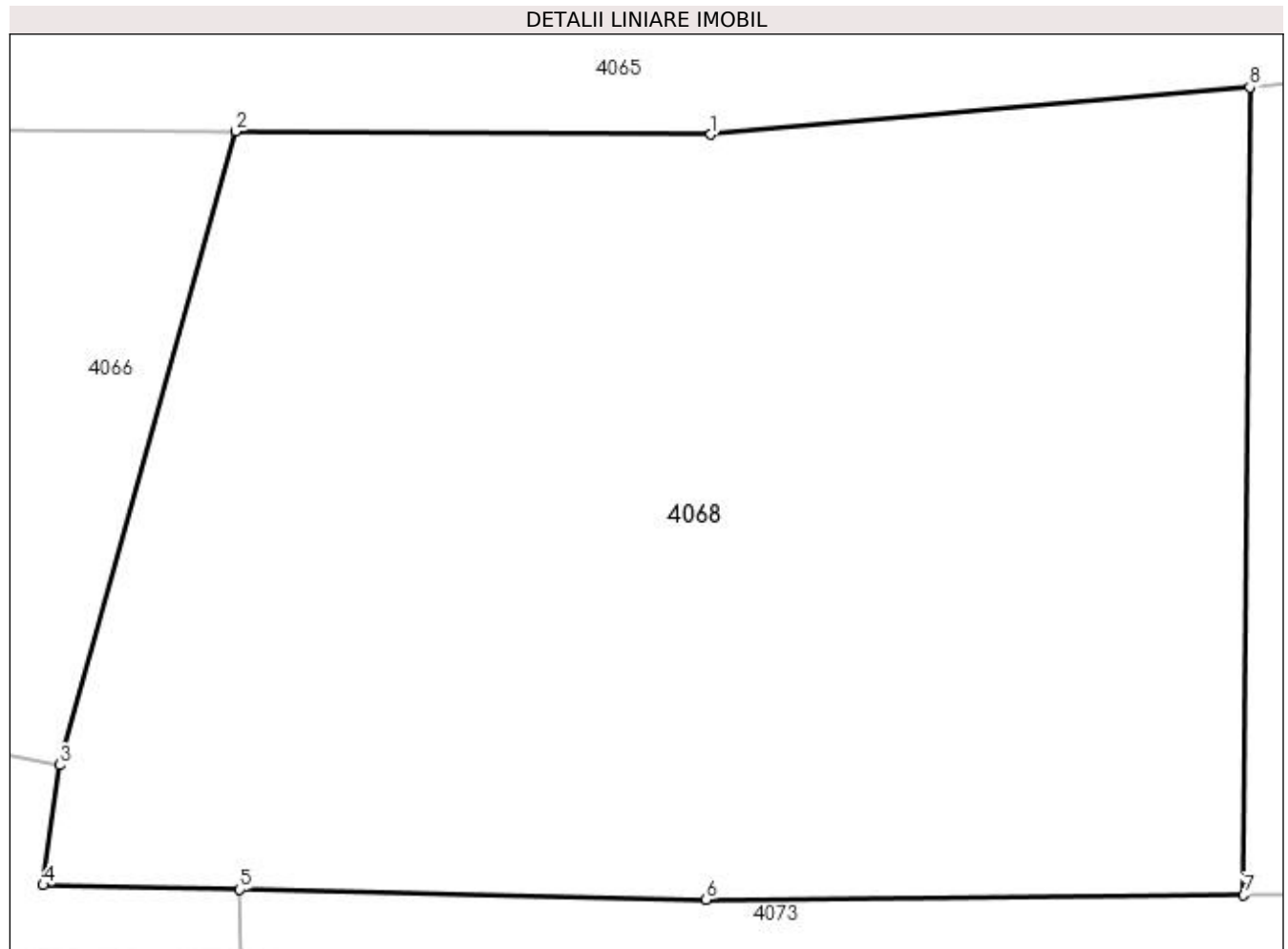
Inscrieri privind dezmembramintele dreptului de proprietate, drepturi reale de garanție și sarcini	Referințe
NU SUNT	

Anexa Nr. 1 La Partea I

Teren

Nr cadastral	Suprafața (mp)*	Observații / Referințe
	10.101	

* Suprafața este determinată în planul de proiecție Stereo 70.



Date referitoare la teren

Crt	Categorie folosință	Intravilan	Suprafața (mp)	Tarla	Parcelă	Nr. topo	Observații / Referințe
1	padure	NU	10.101	-	-	-	

Lungime Segmente

1) Valorile lungimilor segmentelor sunt obținute din proiecție în plan.

Punct început	X / Y	Punct sfârșit	X / Y	Lungime segment (** (m)
1	536.565,274 664.761,411	2	536.513,778 664.761,763	51.497
2	536.513,778 664.761,763	3	536.494,739 664.693,142	71.213
3	536.494,739 664.693,142	4	536.492,945 664.680,15	13.115
4	536.492,945 664.680,15	5	536.514,256 664.679,681	21.316
5	536.514,256 664.679,681	6	536.564,738 664.678,571	50.494

Punct început	X / Y	Punct sfârșit	X / Y	Lungime segment (** (m)
6	536.564,738 664.678,571	7	536.622,961 664.679,067	58.225
7	536.622,961 664.679,067	8	536.623,61 664.766,491	87.426
8	536.623,61 664.766,491	1	536.565,274 664.761,411	58.557

** Lungimile segmentelor sunt determinate în planul de proiecție Stereo 70 și sunt rotunjite la 1 milimetru.

*** Distanța dintre puncte este formată din segmente cumulate ce sunt mai mici decât valoarea 1 milimetru.

**DATE DESPRE IMOBILUL NR. 4069**

Oficiul de Cadastru și Publicitate Imobiliară SUCEAVA
Biroul de Cadastru și Publicitate Imobiliară Campulung Moldovenesc

A. Partea I. Descrierea imobilului

TEREN Extravilan

Adresa: Jud. Suceava, Loc numit VALEA SURII

Nr. Crt	Nr cadastral Nr. topografic	Suprafața* (mp)	Observații / Referințe
A1		10.000	Sector cadastral:75 Teren neimprejmuit; U.P. II, U.A. 69B

B. Partea II. Proprietari și acte

Inscrieri privitoare la dreptul de proprietate și alte drepturi reale		Referințe
4069 / 08/12/2022		
Act Notarial nr. Certificat de moștenitor nr. 22, din 10/02/2022 emis de DORINA ROTARU;		
B1	Intabulare, drept de PROPRIETATE, dobândit prin Succesiune, cota actuala 1/1 1) PITICAR CONSTANTIN-MIRCEA 2) PITICAR SORIN-DAN	A1

C. Partea III. SARCINI .

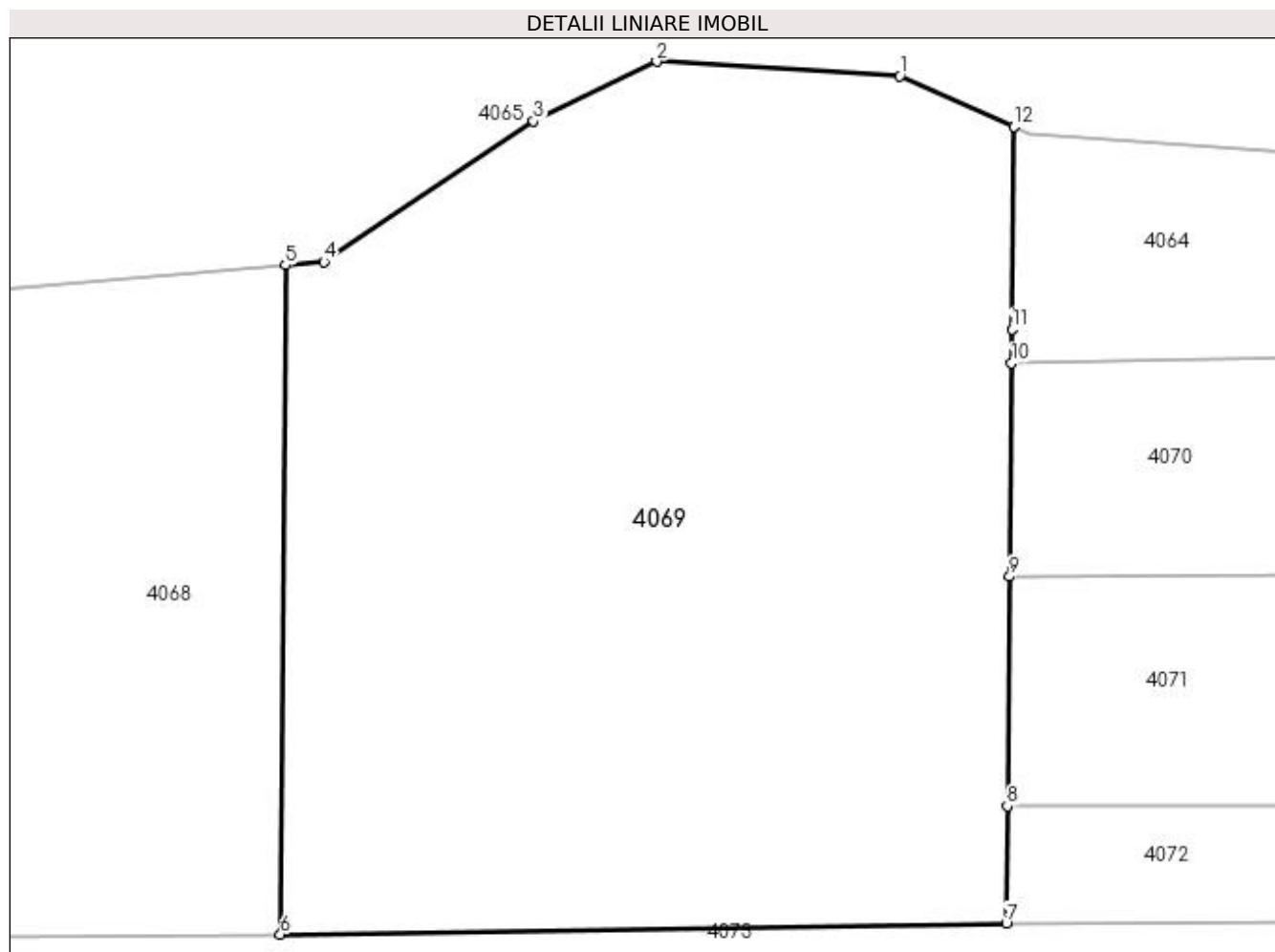
Inscrieri privind dezmembramintele dreptului de proprietate, drepturi reale de garanție și sarcini	Referințe
NU SUNT	

Anexa Nr. 1 La Partea I

Teren

Nr cadastral	Suprafața (mp)*	Observații / Referințe
	10.000	U.P. II, U.A. 69B

* Suprafața este determinată în planul de proiecție Stereo 70.



Date referitoare la teren

Crt	Categorie folosință	Intra vilan	Suprafața (mp)	Tarla	Parcelă	Nr. topo	Observații / Referințe
1	padure	NU	10.000	-	-	-	

Lungime Segmente

1) Valorile lungimilor segmentelor sunt obținute din proiecție în plan.

Punct început	X / Y	Punct sfârșit	X / Y	Lungime segment (** (m)
1	536.703,936 664.791,204	2	536.672,149 664.793,09	31.843
2	536.672,149 664.793,09	3	536.656,051 664.785,284	17.891
3	536.656,051 664.785,284	4	536.628,624 664.766,928	33.003
4	536.628,624 664.766,928	5	536.623,61 664.766,491	5.033
5	536.623,61 664.766,491	6	536.622,961 664.679,067	87.426

Punct început	X / Y	Punct sfârșit	X / Y	Lungime segment (** (m)
6	536.622,961 664.679,067	7	536.717,859 664.680,447	94.908
7	536.717,859 664.680,447	8	536.718,001 664.695,819	15.373
8	536.718,001 664.695,819	9	536.718,28 664.725,809	29.991
9	536.718,28 664.725,809	10	536.718,538 664.753,698	27.89
10	536.718,538 664.753,698	11	536.718,58 664.758,133	4.435
11	536.718,58 664.758,133	12	536.718,825 664.784,606	26.474
12	536.718,825 664.784,606	1	536.703,936 664.791,204	16.285

** Lungimile segmentelor sunt determinate în planul de proiecție Stereo 70 și sunt rotunjite la 1 milimetru.

*** Distanța dintre puncte este formată din segmente cumulate ce sunt mai mici decât valoarea 1 milimetru.

**DATE DESPRE IMOBILUL NR. 4070**

Oficiul de Cadastru și Publicitate Imobiliară SUCEAVA
Biroul de Cadastru și Publicitate Imobiliară Campulung Moldovenesc

A. Partea I. Descrierea imobilului

TEREN Necunoscut

Adresa: Loc. Pojorâta, Jud. Suceava, Loc numit VALEA SURII

Nr. Crt	Nr cadastral Nr. topografic	Suprafața* (mp)	Observații / Referințe
A1		10.000	Sector cadastral:75 Teren neimprejmuit; U.P. II, U.A. 69B

B. Partea II. Proprietari și acte

Inscrieri privitoare la dreptul de proprietate și alte drepturi reale		Referințe
4070 / 08/12/2022		
Act Administrativ nr. Titlu de proprietate nr. 259, din 25/05/1993 emis de Comisia Județeană Suceava;		
B1	Intabulare, drept de PROPRIETATE, dobandit prin Reconstituire, cota actuala 1/1 1) BÎRGOAN PETRU, LIPSĂ CNP	A1

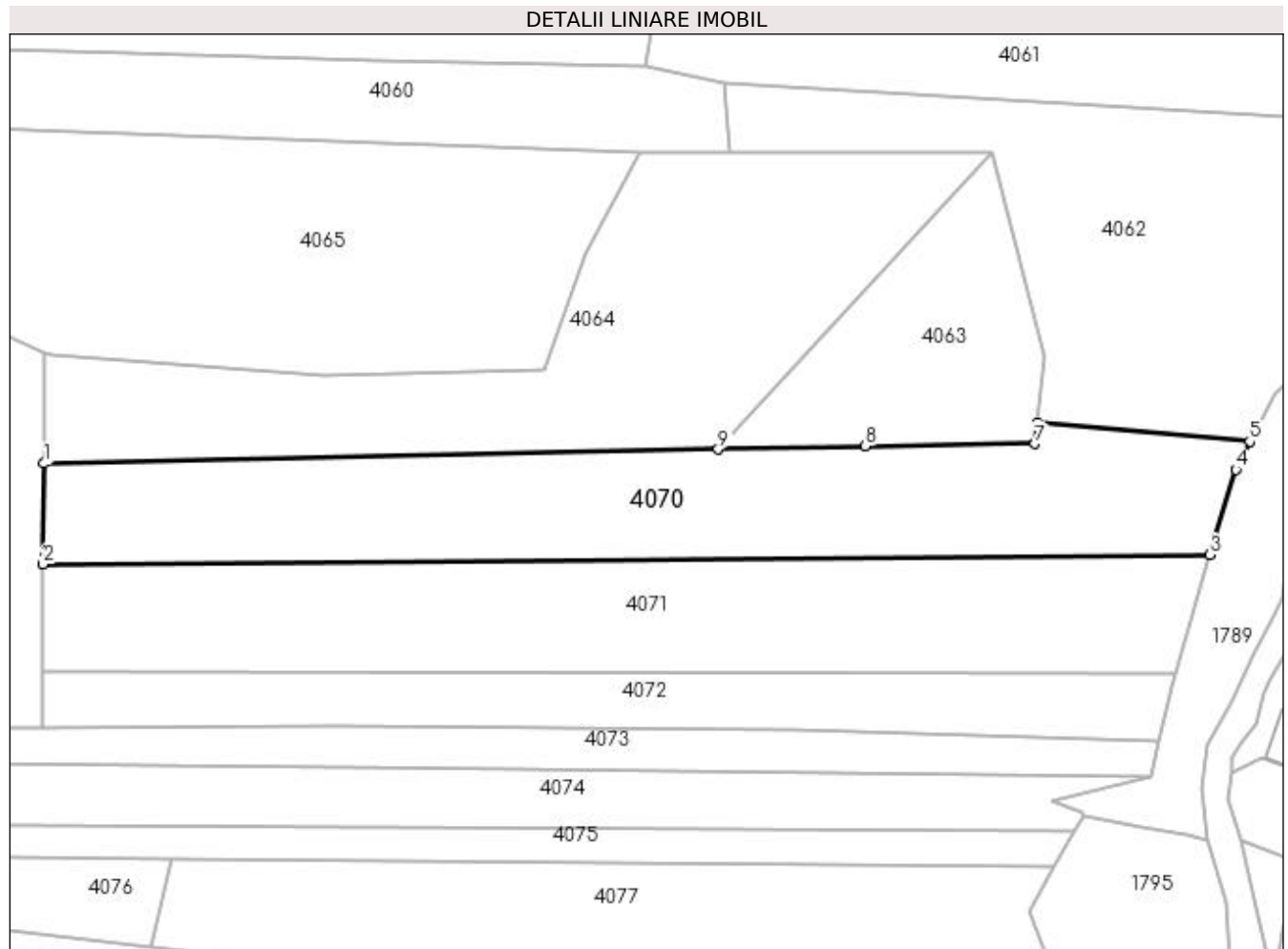
C. Partea III. SARCINI .

Inscrieri privind dezmembramintele dreptului de proprietate, drepturi reale de garanție și sarcini	Referințe
NU SUNT	

Anexa Nr. 1 La Partea I**Teren**

Nr cadastral	Suprafața (mp)*	Observații / Referințe
	10.000	U.P. II, U.A. 69B

* Suprafața este determinată în planul de proiecție Stereo 70.

**Date referitoare la teren**

Crt	Categorie folosință	Intravilan	Suprafața (mp)	Tarla	Parcelă	Nr. topo	Observații / Referințe
1	padure	DA	827	-	-	-	
2	padure	NU	9.173	-	-	-	

Lungime Segmente

1) Valorile lungimilor segmentelor sunt obținute din proiecție în plan.

Punct început	X / Y	Punct sfârșit	X / Y	Lungime segment (** (m)
1	536.718,538 664.753,698	2	536.718,28 664.725,809	27.89
2	536.718,28 664.725,809	3	537.041,992 664.728,354	323.722
3	537.041,992 664.728,354	4	537.049,083 664.752,055	24.739
4	537.049,083 664.752,055	5	537.053,013 664.759,772	8.66

Punct început	X / Y	Punct sfârșit	X / Y	Lungime segment (** (m)
5	537.053,013 664.759,772	6	536.994,052 664.764,93	59.186
6	536.994,052 664.764,93	7	536.993,459 664.759,151	5.809
7	536.993,459 664.759,151	8	536.946,404 664.758,481	47.06
8	536.946,404 664.758,481	9	536.905,579 664.757,625	40.834
9	536.905,579 664.757,625	1	536.718,538 664.753,698	187.082

** Lungimile segmentelor sunt determinate în planul de proiecție Stereo 70 și sunt rotunjite la 1 milimetru.

*** Distanța dintre puncte este formată din segmente cumulate ce sunt mai mici decât valoarea 1 milimetru.

**DATE DESPRE IMOBILUL NR. 4071**

Oficiul de Cadastru și Publicitate Imobiliară SUCEAVA
Biroul de Cadastru și Publicitate Imobiliară Campulung Moldovenesc

A. Partea I. Descrierea imobilului

TEREN Necunoscut

Adresa: Loc. Pojorâta, Jud. Suceava, Loc numit VALEA SURII

Nr. Crt	Nr cadastral Nr. topografic	Suprafața* (mp)	Observații / Referințe
A1		10.000	Sector cadastral:75 Teren neimprejmuit; U.P. II, U.A. 69B

B. Partea II. Proprietari și acte

Inscrieri privitoare la dreptul de proprietate și alte drepturi reale		Referințe
4071 / 08/12/2022		
Act Administrativ nr. Titlu de proprietate nr. 260, din 25/05/1993 emis de Comisia Județeană Suceava;		
B1	Intabulare, drept de PROPRIETATE, dobandit prin Reconstituire, cota actuala 1/1 1) BÎRGOAN ȘTEFAN, LIPSĂ CNP	A1

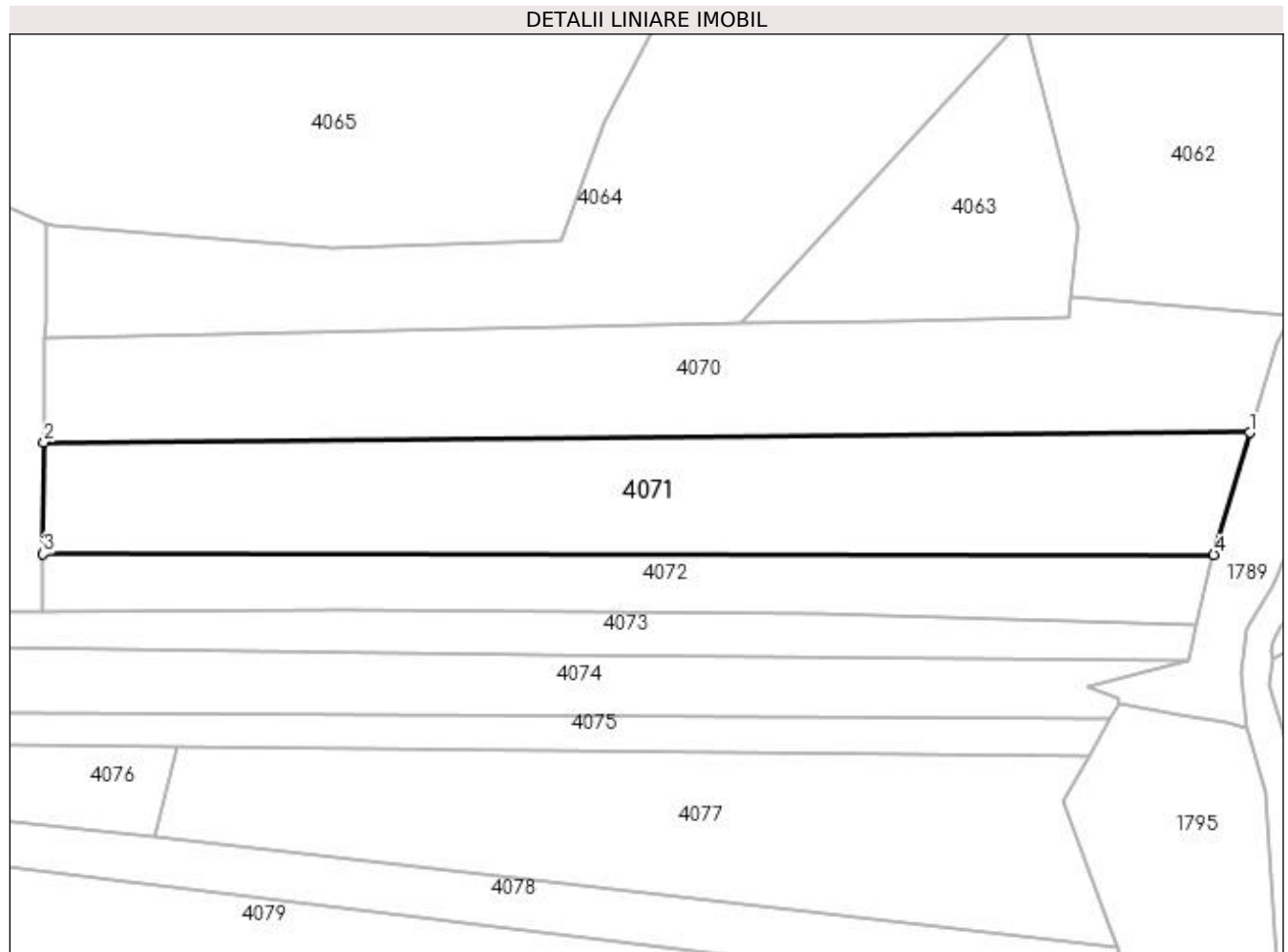
C. Partea III. SARCINI .

Inscrieri privind dezmembramintele dreptului de proprietate, drepturi reale de garanție și sarcini	Referințe
NU SUNT	

Anexa Nr. 1 La Partea I**Teren**

Nr cadastral	Suprafața (mp)*	Observații / Referințe
	10.000	U.P. II, U.A. 69B

* Suprafața este determinată în planul de proiecție Stereo 70.

**Date referitoare la teren**

Crt	Categorie folosință	Intravilan	Suprafața (mp)	Tarla	Parcelă	Nr. topo	Observații / Referințe
1	padure	DA	792	-	-	-	
2	padure	NU	9.208	-	-	-	

Lungime Segmente

1) Valorile lungimilor segmentelor sunt obținute din proiecție în plan.

Punct început	X / Y	Punct sfârșit	X / Y	Lungime segment (** (m)
1	537.041,992 664.728,354	2	536.718,28 664.725,809	323.722
2	536.718,28 664.725,809	3	536.718,001 664.695,819	29.991
3	536.718,001 664.695,819	4	537.032,345 664.695,615	314.344
4	537.032,345 664.695,615	1	537.041,992 664.728,354	34.131

**** Lungimile segmentelor sunt determinate în planul de proiecție Stereo 70 și sunt rotunjite la 1 milimetru.**

***** Distanța dintre puncte este formată din segmente cumulate ce sunt mai mici decât valoarea 1 milimetru.**

**DATE DESPRE IMOBILUL NR. 4072**

Oficiul de Cadastru și Publicitate Imobiliară SUCEAVA
 Biroul de Cadastru și Publicitate Imobiliară Campulung Moldovenesc

A. Partea I. Descrierea imobilului

TEREN Necunoscut

Adresa: Loc. Pojorâta, Jud. Suceava, Loc numit VALEA SURII

Nr. Crt	Nr cadastral Nr. topografic	Suprafața* (mp)	Observații / Referințe
A1		5.000	Sector cadastral:75 Teren neimprejmuit; U.P. II, U.A. 69B

B. Partea II. Proprietari și acte

Inscrieri privitoare la dreptul de proprietate și alte drepturi reale		Referințe
4072 / 08/12/2022		
Act Administrativ nr. Titlu de proprietate nr. 242, din 25/05/1993 emis de Comisia Județeană Suceava;		
B1	Intabulare, drept de PROPRIETATE, dobandit prin Reconstituire, cota actuala 1/1 1) BÎRGOAN RAFIRA, LIPSĂ CNP	A1

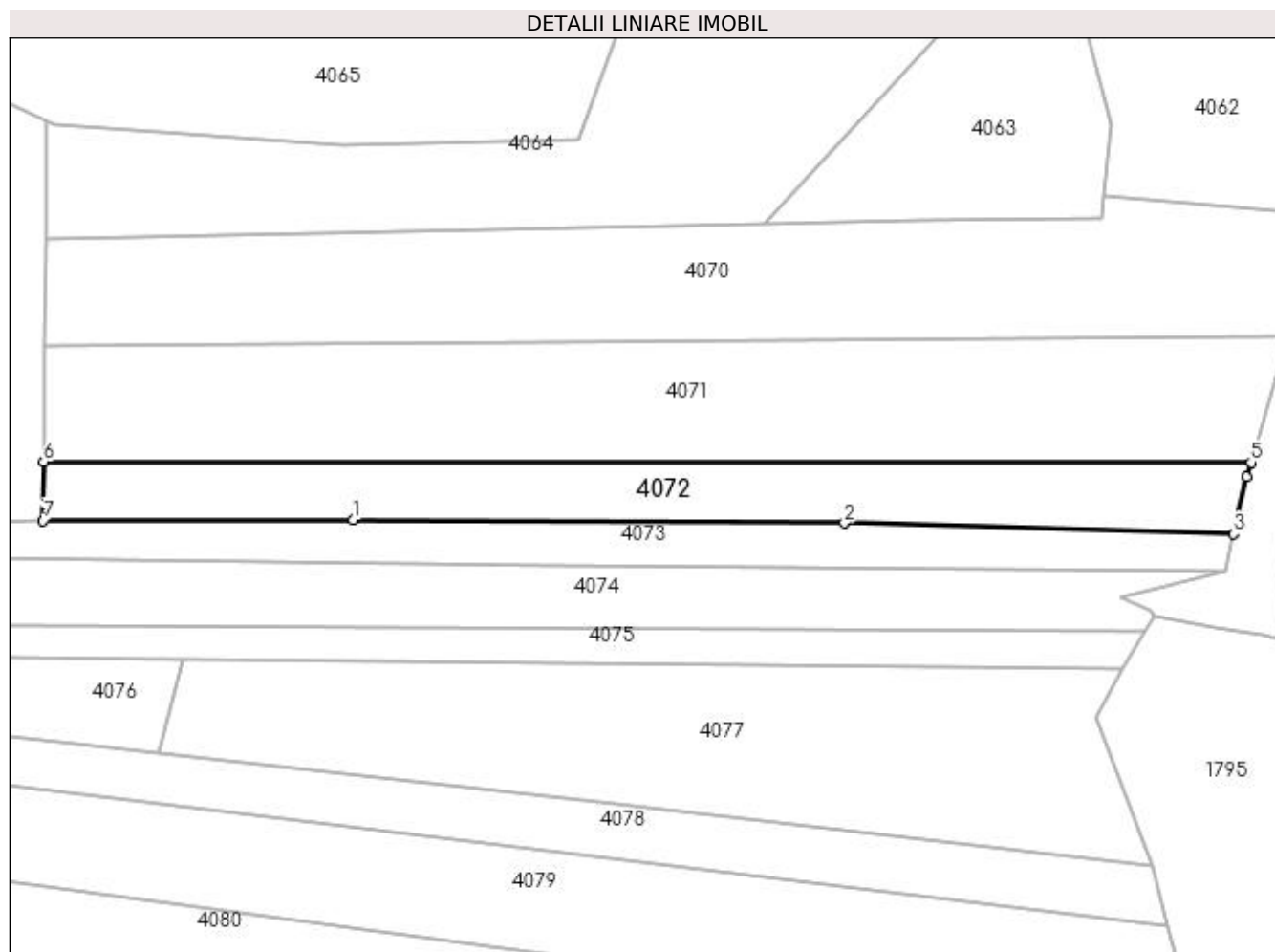
C. Partea III. SARCINI .

Inscrieri privind dezmembramintele dreptului de proprietate, drepturi reale de garanție și sarcini	Referințe
NU SUNT	

Anexa Nr. 1 La Partea I**Teren**

Nr cadastral	Suprafața (mp)*	Observații / Referințe
	5.000	U.P. II, U.A. 69B

* Suprafața este determinată în planul de proiecție Stereo 70.

**Date referitoare la teren**

Crt	Categorie folosință	Intra vilan	Suprafața (mp)	Tarla	Parcelă	Nr. topo	Observații / Referințe
1	padure	DA	442	-	-	-	
2	padure	NU	4.558	-	-	-	

Lungime Segmente

1) Valorile lungimilor segmentelor sunt obținute din proiecție în plan.

Punct început	X / Y	Punct sfârșit	X / Y	Lungime segment (** (m)
1	536.798,593 664.680,68	2	536.926,456 664.679,798	127.866
2	536.926,456 664.679,798	3	537.027,828 664.676,957	101.412
3	537.027,828 664.676,957	4	537.031,253 664.691,907	15.337
4	537.031,253 664.691,907	5	537.032,345 664.695,615	3.865

Punct început	X / Y	Punct sfârșit	X / Y	Lungime segment (** (m)
5	537.032,345 664.695,615	6	536.718,001 664.695,819	314.344
6	536.718,001 664.695,819	7	536.717,859 664.680,447	15.373
7	536.717,859 664.680,447	1	536.798,593 664.680,68	80.734

** Lungimile segmentelor sunt determinate în planul de proiecție Stereo 70 și sunt rotunjite la 1 milimetru.

*** Distanța dintre puncte este formată din segmente cumulate ce sunt mai mici decât valoarea 1 milimetru.

**DATE DESPRE IMOBILUL NR. 4073**

Oficiul de Cadastru și Publicitate Imobiliară SUCEAVA
Biroul de Cadastru și Publicitate Imobiliară Campulung Moldovenesc

A. Partea I. Descrierea imobilului

TEREN Necunoscut

Adresa: Loc. Pojorâta, Jud. Suceava, Loc numit VALEA SURII

Nr. Crt	Nr cadastral Nr. topografic	Suprafața* (mp)	Observații / Referințe
A1		5.000	Sector cadastral:75 Teren neimprejmuit; U.P. II, U.A. 69B

B. Partea II. Proprietari și acte

Inscrieri privitoare la dreptul de proprietate și alte drepturi reale		Referințe
4073 / 08/12/2022		
Act Administrativ nr. Titlu de proprietate nr. 255, din 25/05/1993 emis de Comisia Județeană Suceava;		
B1	Intabulare, drept de PROPRIETATE, dobandit prin Reconstituire, cota actuala 1/1 1) RAIA ELISAVETA , LIPSĂ CNP	A1

C. Partea III. SARCINI .

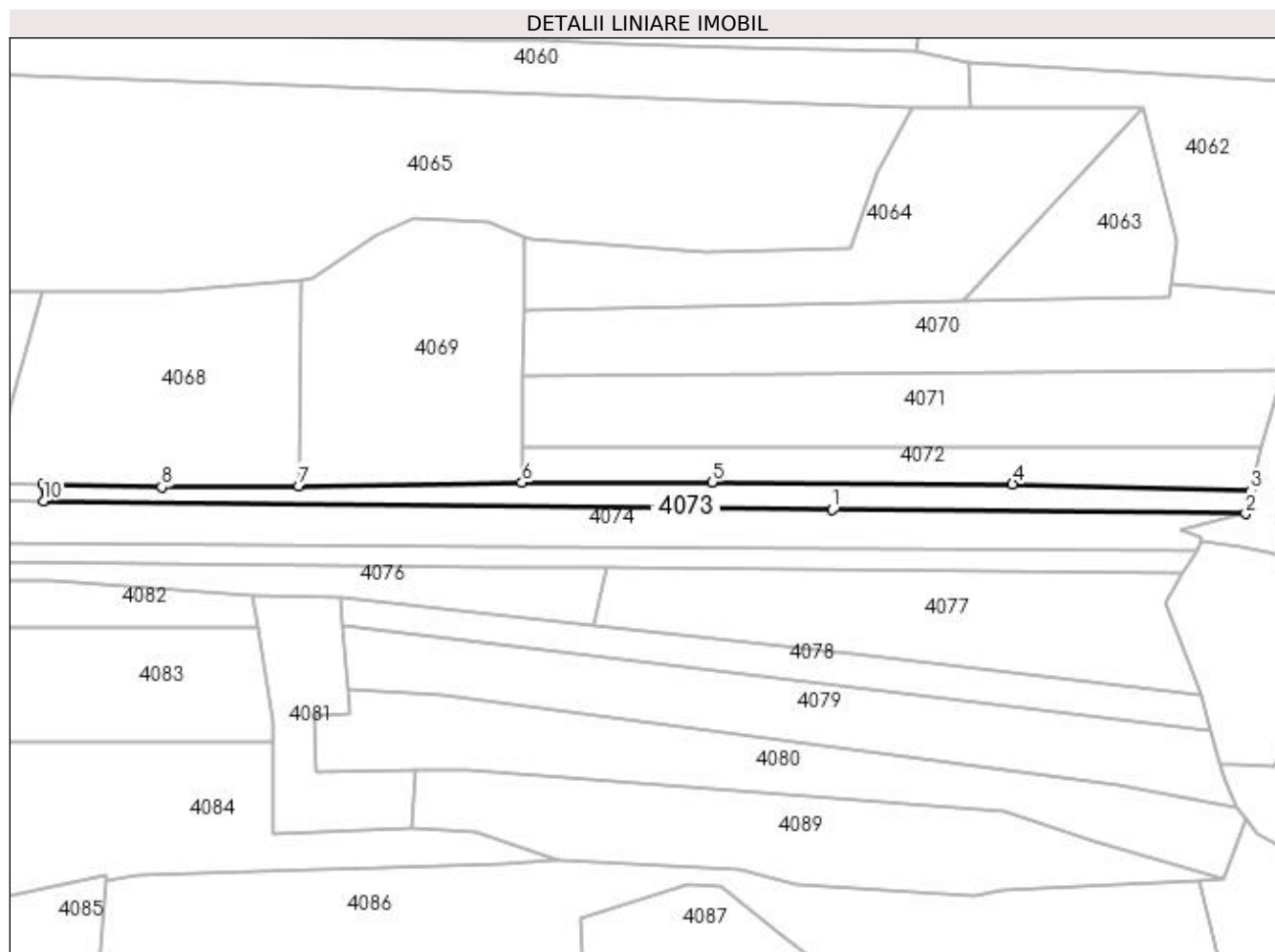
Inscrieri privind dezmembramintele dreptului de proprietate, drepturi reale de garanție și sarcini	Referințe
NU SUNT	

Anexa Nr. 1 La Partea I

Teren

Nr cadastral	Suprafața (mp)*	Observații / Referințe
	5.000	U.P. II, U.A. 69B

* Suprafața este determinată în planul de proiecție Stereo 70.



Date referitoare la teren

Crt	Categorie folosință	Intra vilan	Suprafața (mp)	Tarla	Parcelă	Nr. topo	Observații / Referințe
1	padure	DA	248	-	-	-	
2	padure	NU	4.752	-	-	-	

Lungime Segmente

1) Valorile lungimilor segmentelor sunt obținute din proiecție în plan.

Punct început	X / Y	Punct sfârșit	X / Y	Lungime segment (** (m)
1	536.849,743 664.668,882	2	537.025,575 664.667,126	175.841
2	537.025,575 664.667,126	3	537.027,828 664.676,957	10.086
3	537.027,828 664.676,957	4	536.926,456 664.679,798	101.412
4	536.926,456 664.679,798	5	536.798,593 664.680,68	127.866

Punct început	X / Y	Punct sfârşit	X / Y	Lungime segment (** (m)
5	536.798,593 664.680,68	6	536.717,859 664.680,447	80.734
6	536.717,859 664.680,447	7	536.622,961 664.679,067	94.908
7	536.622,961 664.679,067	8	536.564,738 664.678,571	58.225
8	536.564,738 664.678,571	9	536.514,256 664.679,681	50.494
9	536.514,256 664.679,681	10	536.514,356 664.672,649	7.033
10	536.514,356 664.672,649	1	536.849,743 664.668,882	335.408

** Lungimile segmentelor sunt determinate în planul de proiecţie Stereo 70 şi sunt rotunjite la 1 milimetru.

*** Distanţa dintre puncte este formată din segmente cumulate ce sunt mai mici decât valoarea 1 milimetru.

**DATE DESPRE IMOBILUL NR. 4074**

Oficiul de Cadastru și Publicitate Imobiliară SUCEAVA
Biroul de Cadastru și Publicitate Imobiliară Campulung Moldovenesc

A. Partea I. Descrierea imobilului

TEREN Necunoscut

Adresa: Loc. Pojorâta, Jud. Suceava, Loc numit VALEA SURII

Nr. Crt	Nr cadastral Nr. topografic	Suprafața* (mp)	Observații / Referințe
A1		10.000	Sector cadastral:75 Teren neimprejmuit; U.P. II, U.A. 69B

B. Partea II. Proprietari și acte

Inscrieri privitoare la dreptul de proprietate și alte drepturi reale		Referințe
4074 / 08/12/2022		
Act Administrativ nr. Titlu de proprietate nr. 251, din 25/05/1993 emis de Comisia Județeană Suceava;		
B1	Intabulare, drept de PROPRIETATE, dobandit prin Reconstituire, cota actuala 1/1 1) BALAN OLTEA , LIPSĂ CNP 2) FRÎNCU FILIMON , LIPSĂ CNP	A1

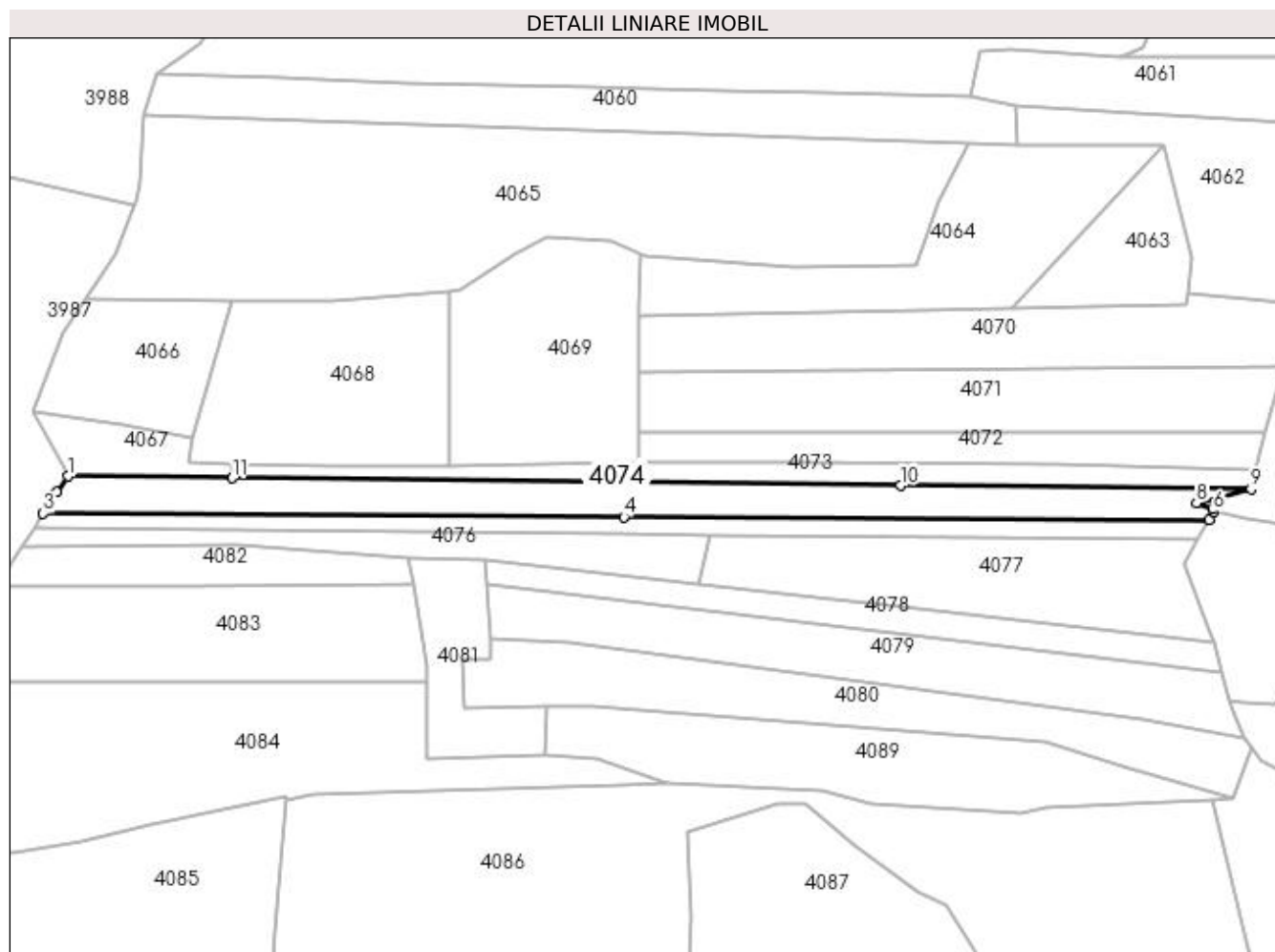
C. Partea III. SARCINI .

Inscrieri privind dezmembramintele dreptului de proprietate, drepturi reale de garanție și sarcini	Referințe
NU SUNT	

Anexa Nr. 1 La Partea I**Teren**

Nr cadastral	Suprafața (mp)*	Observații / Referințe
	10.000	U.P. II, U.A. 69B

* Suprafața este determinată în planul de proiecție Stereo 70.

**Date referitoare la teren**

Crt	Categorie folosință	Intravilan	Suprafața (mp)	Tarla	Parcelă	Nr. topo	Observații / Referințe
1	padure	DA	86	-	-	-	
2	padure	NU	9.914	-	-	-	

Lungime Segmente

1) Valorile lungimilor segmentelor sunt obținute din proiecție în plan.

Punct început	X / Y	Punct sfârșit	X / Y	Lungime segment (** (m)
1	536.431,861 664.673,576	2	536.426,217 664.665,514	9.841
2	536.426,217 664.665,514	3	536.419,525 664.654,928	12.524
3	536.419,525 664.654,928	4	536.710,819 664.653,157	291.299
4	536.710,819 664.653,157	5	537.004,625 664.651,799	293.809

Punct început	X / Y	Punct sfârșit	X / Y	Lungime segment (** (m)
5	537.004,625 664.651,799	6	537.006,918 664.655,804	4.615
6	537.006,918 664.655,804	7	537.006,249 664.657,094	1.453
7	537.006,249 664.657,094	8	536.998,218 664.660,3	8.647
8	536.998,218 664.660,3	9	537.025,575 664.667,126	28.196
9	537.025,575 664.667,126	10	536.849,743 664.668,882	175.841
10	536.849,743 664.668,882	11	536.514,356 664.672,649	335.408
11	536.514,356 664.672,649	1	536.431,861 664.673,576	82.5

** Lungimile segmentelor sunt determinate în planul de proiecție Stereo 70 și sunt rotunjite la 1 milimetru.

*** Distanța dintre puncte este formată din segmente cumulate ce sunt mai mici decât valoarea 1 milimetru.

**DATE DESPRE IMOBILUL NR. 4075**

Oficiul de Cadastru și Publicitate Imobiliară SUCEAVA
Biroul de Cadastru și Publicitate Imobiliară Campulung Moldovenesc

A. Partea I. Descrierea imobilului

TEREN Extravilan

Adresa: Jud. Suceava, Loc numit VALEA SURII

Nr. Crt	Nr cadastral Nr. topografic	Suprafața* (mp)	Observații / Referințe
A1		5.000	Sector cadastral:75 Teren neimprejmuit; U.P. II, U.A. 69B

B. Partea II. Proprietari și acte

Inscrieri privitoare la dreptul de proprietate și alte drepturi reale		Referințe
4075 / 08/12/2022		
Act Administrativ nr. Titlu de proprietate nr. 254, din 25/05/1993 emis de Comisia Județeană Suceava;		
B1	Intabulare, drept de PROPRIETATE, dobandit prin Reconstituire, cota actuala 1/1 1) FLOCEA GAVRIL, LIPSĂ CNP	A1

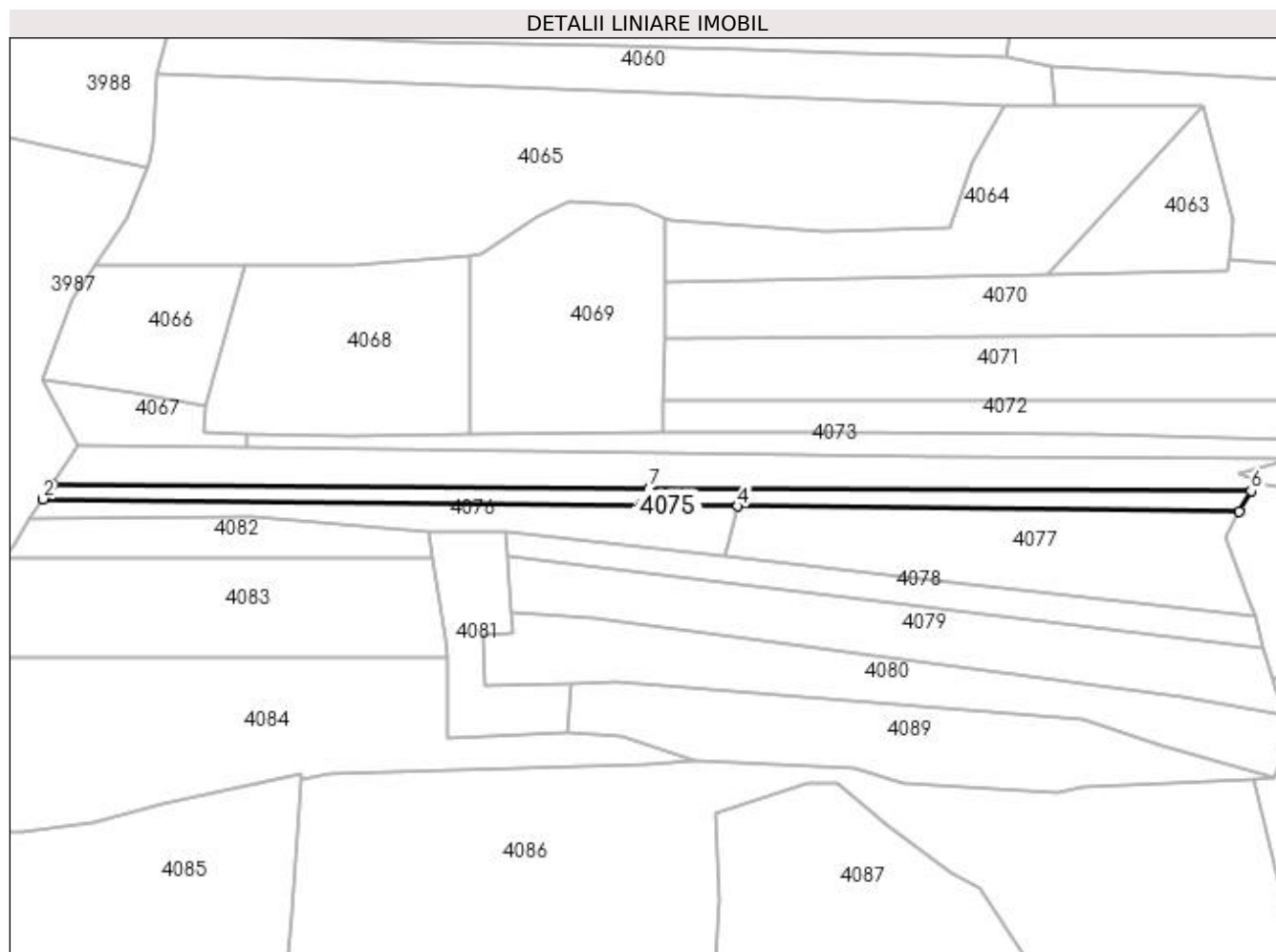
C. Partea III. SARCINI .

Inscrieri privind dezmembramintele dreptului de proprietate, drepturi reale de garanție și sarcini	Referințe
NU SUNT	

Anexa Nr. 1 La Partea I**Teren**

Nr cadastral	Suprafața (mp)*	Observații / Referințe
	5.000	U.P. II, U.A. 69B

* Suprafața este determinată în planul de proiecție Stereo 70.

**Date referitoare la teren**

Crt	Categorie folosință	Intra vilan	Suprafața (mp)	Tarla	Parcelă	Nr. topo	Observații / Referințe
1	padure	NU	5.000	-	-	-	

Lungime Segmente

1) Valorile lungimilor segmentelor sunt obținute din proiecție în plan.

Punct început	X / Y	Punct sfârșit	X / Y	Lungime segment (** (m)
1	536.419,525 664.654,928	2	536.415,026 664.647,812	8.419
2	536.415,026 664.647,812	3	536.707,025 664.644,716	292.015
3	536.707,025 664.644,716	4	536.754,087 664.644,239	47.064
4	536.754,087 664.644,239	5	536.998,853 664.641,718	244.779
5	536.998,853 664.641,718	6	537.004,625 664.651,799	11.616

Punct început	X / Y	Punct sfârșit	X / Y	Lungime segment (** (m)
6	537.004,625 664.651,799	7	536.710,819 664.653,157	293.809
7	536.710,819 664.653,157	1	536.419,525 664.654,928	291.299

** Lungimile segmentelor sunt determinate în planul de proiecție Stereo 70 și sunt rotunjite la 1 milimetru.

*** Distanța dintre puncte este formată din segmente cumulate ce sunt mai mici decât valoarea 1 milimetru.

**DATE DESPRE IMOBILUL NR. 4076**

Oficiul de Cadastru și Publicitate Imobiliară SUCEAVA
Biroul de Cadastru și Publicitate Imobiliară Campulung Moldovenesc

A. Partea I. Descrierea imobilului

TEREN Extravilan

Adresa: Jud. Suceava, Loc numit VALEA SURII

Nr. Crt	Nr cadastral Nr. topografic	Suprafața* (mp)	Observații / Referințe
A1		4.500	Sector cadastral:75 Teren neimprejmuit; U.P. II, U.A. 69B

B. Partea II. Proprietari și acte

Inscrieri privitoare la dreptul de proprietate și alte drepturi reale		Referințe
4076 / 08/12/2022		
Act Administrativ nr. Titlu de proprietate nr. 446, din 16/11/1994 emis de Comisia Județeană Suceava;		
B1	Intabulare, drept de PROPRIETATE, dobandit prin Reconstituire, cota actuala 1/1 1) FLOCEA GAVRIL, LIPSĂ CNP	A1

C. Partea III. SARCINI .

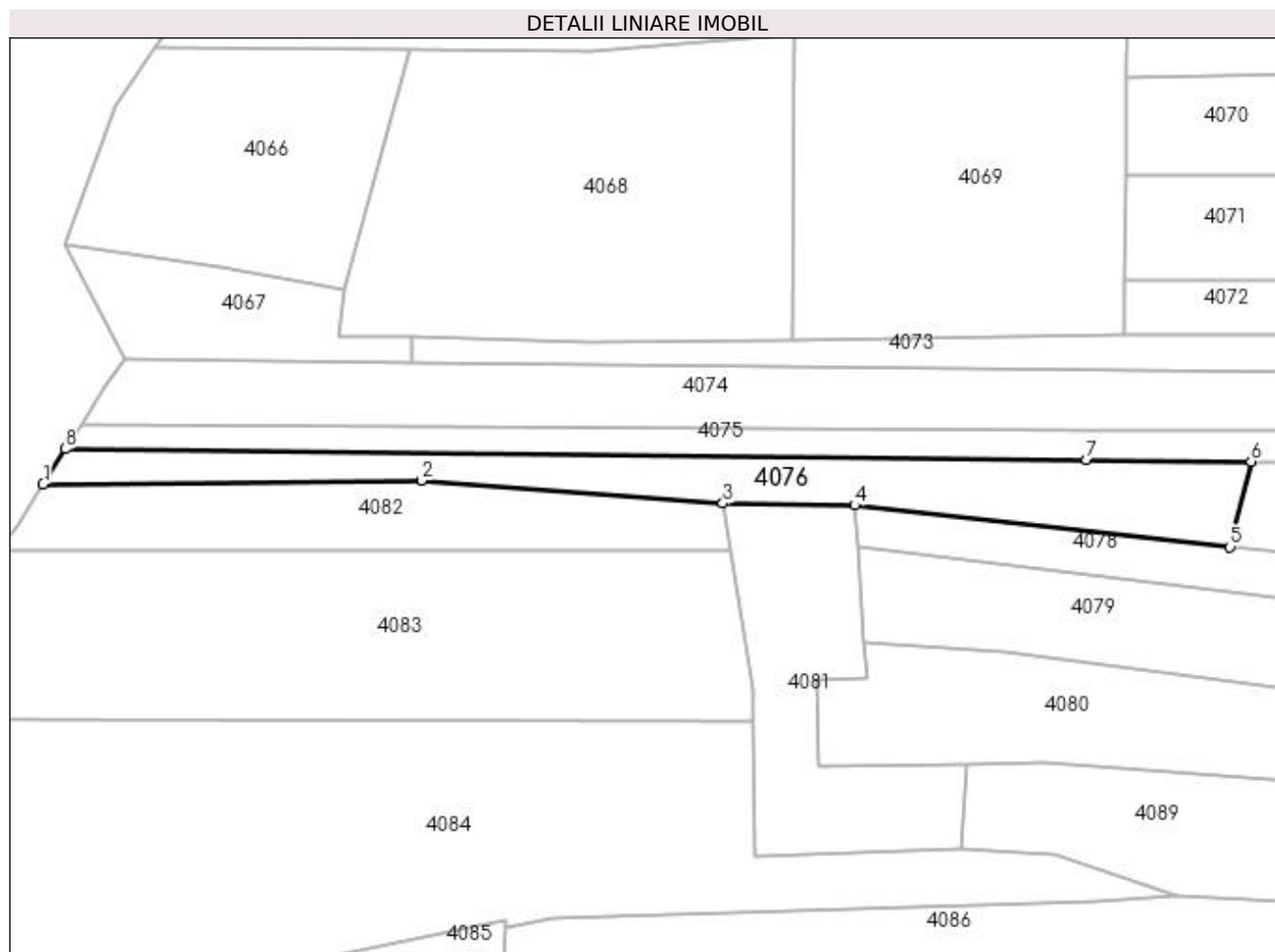
Inscrieri privind dezmembramintele dreptului de proprietate, drepturi reale de garanție și sarcini	Referințe
NU SUNT	

Anexa Nr. 1 La Partea I

Teren

Nr cadastral	Suprafața (mp)*	Observații / Referințe
	4.500	U.P. II, U.A. 69B

* Suprafața este determinată în planul de proiecție Stereo 70.



Date referitoare la teren

Crt	Categorie folosință	Intra vilan	Suprafața (mp)	Tarla	Parcelă	Nr. topo	Observații / Referințe
1	padure	NU	4.500	-	-	-	

Lungime Segmente

1) Valorile lungimilor segmentelor sunt obținute din proiecție în plan.

Punct început	X / Y	Punct sfârșit	X / Y	Lungime segment (** (m)
1	536.408,714 664.637,826	2	536.516,874 664.638,837	108.165
2	536.516,874 664.638,837	3	536.603,058 664.632,24	86.436
3	536.603,058 664.632,24	4	536.640,786 664.631,718	37.732
4	536.640,786 664.631,718	5	536.748,037 664.619,81	107.91
5	536.748,037 664.619,81	6	536.754,087 664.644,239	25.167

Punct început	X / Y	Punct sfârșit	X / Y	Lungime segment (** (m)
6	536.754,087 664.644,239	7	536.707,025 664.644,716	47.064
7	536.707,025 664.644,716	8	536.415,026 664.647,812	292.015
8	536.415,026 664.647,812	1	536.408,714 664.637,826	11.814

** Lungimile segmentelor sunt determinate în planul de proiecție Stereo 70 și sunt rotunjite la 1 milimetru.

*** Distanța dintre puncte este formată din segmente cumulate ce sunt mai mici decât valoarea 1 milimetru.

**DATE DESPRE IMOBILUL NR. 4077**

Oficiul de Cadastru și Publicitate Imobiliară SUCEAVA
Biroul de Cadastru și Publicitate Imobiliară Campulung Moldovenesc

A. Partea I. Descrierea imobilului

TEREN Extravilan

Adresa: Jud. Suceava, Loc numit VALEA SURII

Nr. Crt	Nr cadastral Nr. topografic	Suprafața* (mp)	Observații / Referințe
A1		9.247	Sector cadastral:75 Teren neimprejmuit;

B. Partea II. Proprietari și acte

Inscrieri privitoare la dreptul de proprietate și alte drepturi reale		Referințe
4077 / 08/12/2022		
Act Normativ nr. Lege nr. 7, din 13/03/1996 emis de Parlamentul României;		
B1	Inscrierea provizorie, drept de PROPRIETATE, dobandit prin Lege, cota actuala 1/1 1) COMUNA POJORĂȚA, CIF:4441425	A1

C. Partea III. SARCINI .

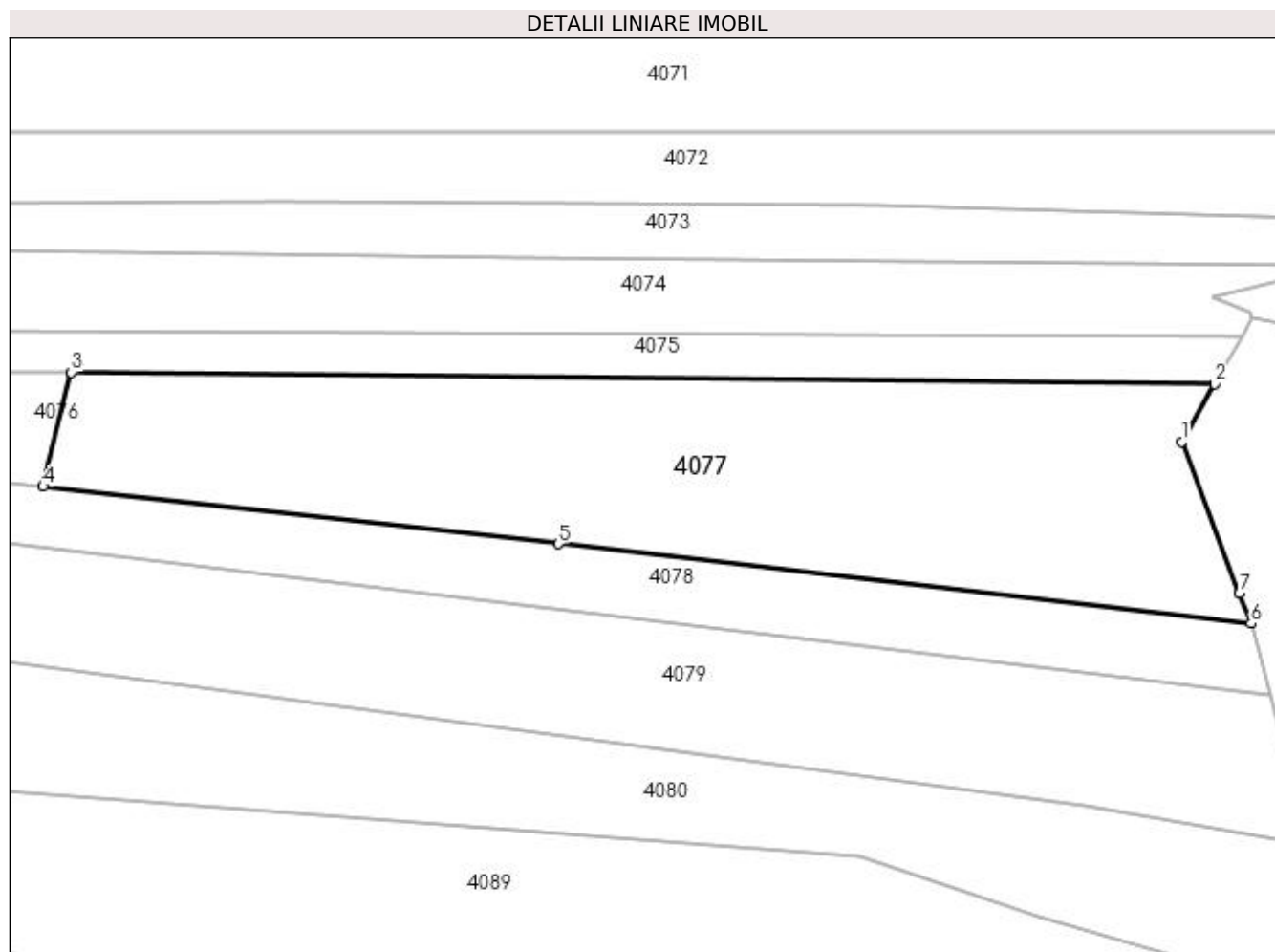
Inscrieri privind dezmembramintele dreptului de proprietate, drepturi reale de garanție și sarcini	Referințe
NU SUNT	

Anexa Nr. 1 La Partea I

Teren

Nr cadastral	Suprafața (mp)*	Observații / Referințe
	9.247	

* Suprafața este determinată în planul de proiecție Stereo 70.



Date referitoare la teren

Crt	Categorie folosință	Intra vilan	Suprafața (mp)	Tarla	Parcelă	Nr. topo	Observații / Referințe
1	padure	NU	9.247	-	-	-	

Lungime Segmente

1) Valorile lungimilor segmentelor sunt obținute din proiecție în plan.

Punct început	X / Y	Punct sfârșit	X / Y	Lungime segment (** (m)
1	536.991,785 664.629,374	2	536.998,853 664.641,718	14.224
2	536.998,853 664.641,718	3	536.754,087 664.644,239	244.779
3	536.754,087 664.644,239	4	536.748,037 664.619,81	25.167
4	536.748,037 664.619,81	5	536.858,309 664.607,567	110.95
5	536.858,309 664.607,567	6	537.006,663 664.590,455	149.338

Punct început	X / Y	Punct sfârșit	X / Y	Lungime segment (** (m)
6	537.006,663 664.590,455	7	537.004,202 664.596,893	6.892
7	537.004,202 664.596,893	1	536.991,785 664.629,374	34.774

** Lungimile segmentelor sunt determinate în planul de proiecție Stereo 70 și sunt rotunjite la 1 milimetru.

*** Distanța dintre puncte este formată din segmente cumulate ce sunt mai mici decât valoarea 1 milimetru.

**DATE DESPRE IMOBILUL NR. 4078**

Oficiul de Cadastru și Publicitate Imobiliară SUCEAVA
Biroul de Cadastru și Publicitate Imobiliară Campulung Moldovenesc

A. Partea I. Descrierea imobilului

TEREN Extravilan

Adresa: Jud. Suceava, Loc numit VALEA SURII

Nr. Crt	Nr cadastral Nr. topografic	Suprafața* (mp)	Observații / Referințe
A1		5.000	Sector cadastral:75 Teren neimprejmuit; U.P. II, U.A. 88C

B. Partea II. Proprietari și acte

Inscrieri privitoare la dreptul de proprietate și alte drepturi reale		Referințe
4078 / 08/12/2022		
Act Administrativ nr. Titlu de proprietate nr. 402, din 16/11/1994 emis de Comisia Județeană Suceava;		
B1	Intabulare, drept de PROPRIETATE, dobandit prin Reconstituire, cota actuala 1/1 1) TARAN DUMITRU, LIPSĂ CNP 2) ZLEVOACĂ AGRIPINA, LIPSĂ CNP	A1

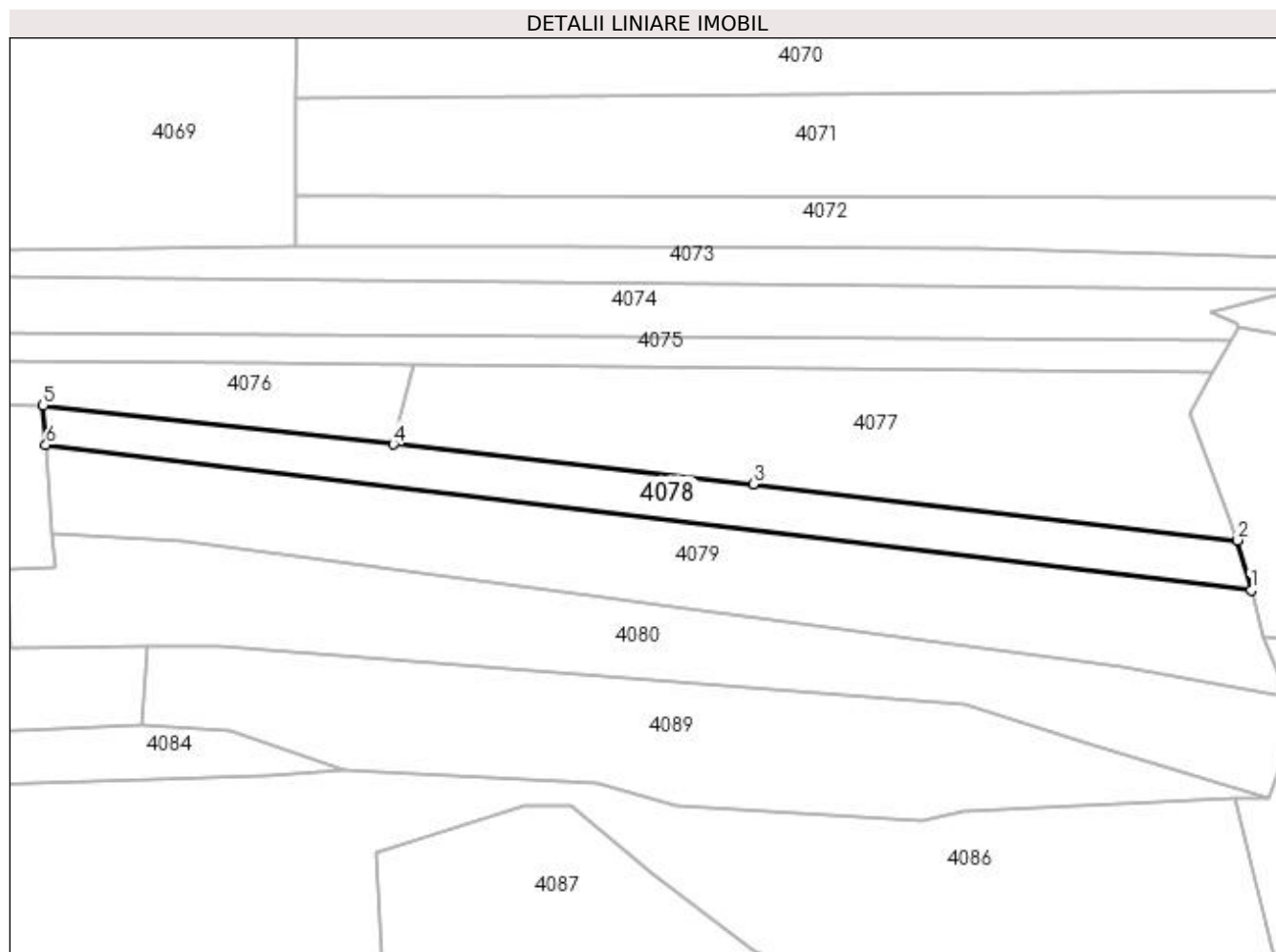
C. Partea III. SARCINI .

Inscrieri privind dezmembramintele dreptului de proprietate, drepturi reale de garanție și sarcini	Referințe
NU SUNT	

Anexa Nr. 1 La Partea I**Teren**

Nr cadastral	Suprafața (mp)*	Observații / Referințe
	5.000	U.P. II, U.A. 88C

* Suprafața este determinată în planul de proiecție Stereo 70.

**Date referitoare la teren**

Crt	Categorie folosință	Intra vilan	Suprafața (mp)	Tarla	Parcelă	Nr. topo	Observații / Referințe
1	padure	NU	5.000	-	-	-	

Lungime Segmente

1) Valorile lungimilor segmentelor sunt obținute din proiecție în plan.

Punct început	X / Y	Punct sfârșit	X / Y	Lungime segment (** (m)
1	537.010,764 664.575,125	2	537.006,663 664.590,455	15.869
2	537.006,663 664.590,455	3	536.858,309 664.607,567	149.338
3	536.858,309 664.607,567	4	536.748,037 664.619,81	110.95
4	536.748,037 664.619,81	5	536.640,786 664.631,718	107.91
5	536.640,786 664.631,718	6	536.641,646 664.619,638	12.111

Punct început	X / Y	Punct sfârșit	X / Y	Lungime segment (** (m)
6	536.641,646 664.619,638	1	537.010,764 664.575,125	371.792

** Lungimile segmentelor sunt determinate în planul de proiecție Stereo 70 și sunt rotunjite la 1 milimetru.

*** Distanța dintre puncte este formată din segmente cumulate ce sunt mai mici decât valoarea 1 milimetru.

**DATE DESPRE IMOBILUL NR. 4079**

Oficiul de Cadastru și Publicitate Imobiliară SUCEAVA
Biroul de Cadastru și Publicitate Imobiliară Câmpulung Moldovenesc

A. Partea I. Descrierea imobilului

TEREN Extravilan

Adresa: Jud. Suceava, Loc numit VALEA SURII

Nr. Crt	Nr cadastral Nr. topografic	Suprafața* (mp)	Observații / Referințe
A1		10.000	Sector cadastral:75 Teren neimprejmuit; U.P. II, U.A. 69B

B. Partea II. Proprietari și acte

Inscrieri privitoare la dreptul de proprietate și alte drepturi reale	Referințe
4079 / 08/12/2022	
Hotarare Judecatoreasca nr. Sentință civilă nr. 1157, din 13/09/2010 emis de Judecătoria Câmpulung Moldovenesc;	
B1	A1
Intabulare, drept de PROPRIETATE, dobandit prin Hotarare Judecatoreasca, cota actuala 1/1	
1) BALAN OLTEA , LIPSĂ CNP	
2) FRINCU FILIMON , LIPSĂ CNP	
3) FRINCU GAVRIL , LIPSĂ CNP	

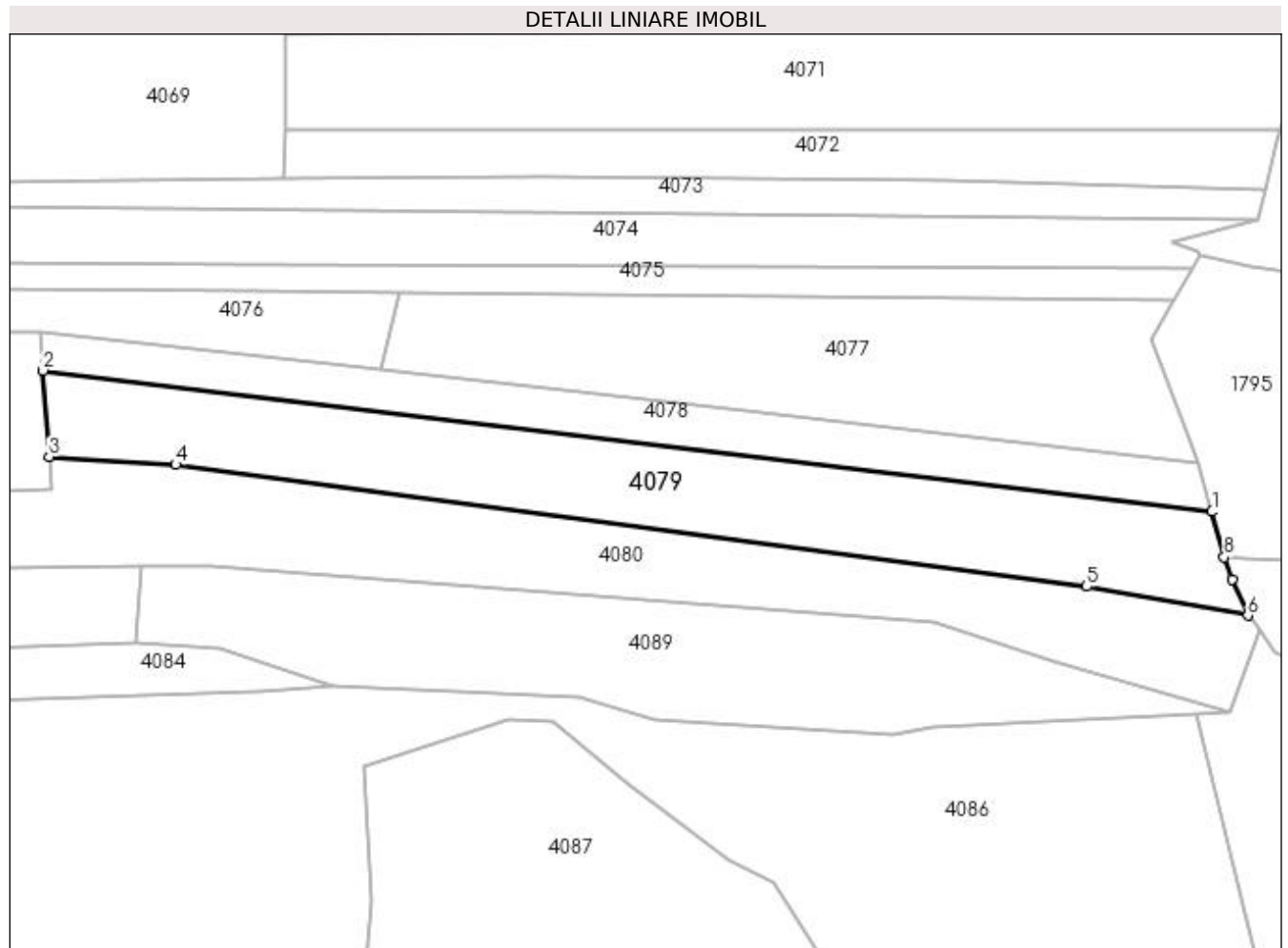
C. Partea III. SARCINI .

Inscrieri privind dezmembramintele dreptului de proprietate, drepturi reale de garanție și sarcini	Referințe
NU SUNT	

Anexa Nr. 1 La Partea I**Teren**

Nr cadastral	Suprafața (mp)*	Observații / Referințe
	10.000	U.P. II, U.A. 69B

* Suprafața este determinată în planul de proiecție Stereo 70.

**Date referitoare la teren**

Crt	Categorie folosință	Intravilan	Suprafața (mp)	Tarla	Parcelă	Nr. topo	Observații / Referințe
1	padure	NU	10.000	-	-	-	

Lungime Segmente

1) Valorile lungimilor segmentelor sunt obținute din proiecție în plan.

Punct început	X / Y	Punct sfârșit	X / Y	Lungime segment (** (m)
1	537.010,764 664.575,125	2	536.641,646 664.619,638	371.792
2	536.641,646 664.619,638	3	536.643,578 664.592,469	27.238
3	536.643,578 664.592,469	4	536.683,539 664.589,937	40.041
4	536.683,539 664.589,937	5	536.971,238 664.551,544	290.249
5	536.971,238 664.551,544	6	537.022,113 664.542,394	51.691

Punct început	X / Y	Punct sfârșit	X / Y	Lungime segment (** (m)
6	537.022,113 664.542,394	7	537.017,176 664.553,824	12.451
7	537.017,176 664.553,824	8	537.014,612 664.560,738	7.374
8	537.014,612 664.560,738	1	537.010,764 664.575,125	14.893

** Lungimile segmentelor sunt determinate în planul de proiecție Stereo 70 și sunt rotunjite la 1 milimetru.

*** Distanța dintre puncte este formată din segmente cumulate ce sunt mai mici decât valoarea 1 milimetru.

**DATE DESPRE IMOBILUL NR. 4080**

Oficiul de Cadastru și Publicitate Imobiliară SUCEAVA
Biroul de Cadastru și Publicitate Imobiliară Campulung Moldovenesc

A. Partea I. Descrierea imobilului

TEREN Extravilan

Adresa: Jud. Suceava, Loc numit VALEA SURII

Nr. Crt	Nr cadastral Nr. topografic	Suprafața* (mp)	Observații / Referințe
A1		10.000	Sector cadastral:75 Teren neimprejmuit; U.P. II, U.A. 69B

B. Partea II. Proprietari și acte

Inscrieri privitoare la dreptul de proprietate și alte drepturi reale		Referințe
4080 / 08/12/2022		
Act Administrativ nr. Titlu de proprietate nr. 162, din 07/04/1993 emis de Comisia Județeană Suceava;		
B1	Intabulare, drept de PROPRIETATE, dobandit prin Reconstituire, cota actuala 1/1 1) FRÎNCU FILIMON, LIPSĂ CNP	A1

C. Partea III. SARCINI .

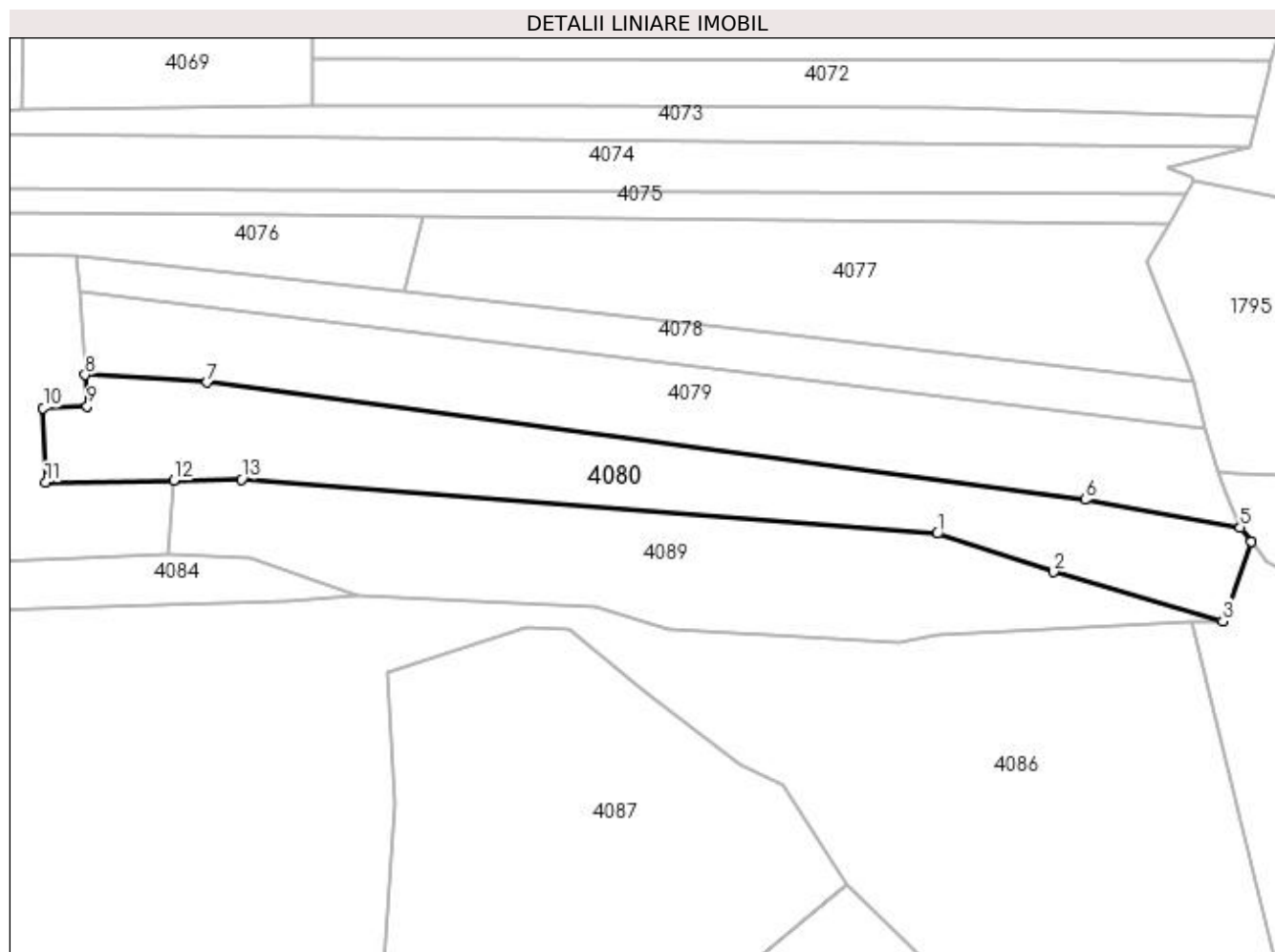
Inscrieri privind dezmembramintele dreptului de proprietate, drepturi reale de garanție și sarcini	Referințe
NU SUNT	

Anexa Nr. 1 La Partea I

Teren

Nr cadastral	Suprafața (mp)*	Observații / Referințe
	10.000	U.P. II, U.A. 69B

* Suprafața este determinată în planul de proiecție Stereo 70.



Date referitoare la teren

Crt	Categorie folosință	Intra vilan	Suprafața (mp)	Tarla	Parcelă	Nr. topo	Observații / Referințe
1	padure	NU	10.000	-	-	-	

Lungime Segmente

1) Valorile lungimilor segmentelor sunt obținute din proiecție în plan.

Punct început	X / Y	Punct sfârșit	X / Y	Lungime segment (** (m)
1	536.922,857 664.540,456	2	536.960,916 664.527,939	40.064
2	536.960,916 664.527,939	3	537.016,394 664.511,786	57.782
3	537.016,394 664.511,786	4	537.025,66 664.537,765	27.582
4	537.025,66 664.537,765	5	537.022,113 664.542,394	5.832
5	537.022,113 664.542,394	6	536.971,238 664.551,544	51.691

Punct început	X / Y	Punct sfârșit	X / Y	Lungime segment (** (m)
6	536.971,238 664.551,544	7	536.683,539 664.589,937	290.249
7	536.683,539 664.589,937	8	536.643,578 664.592,469	40.041
8	536.643,578 664.592,469	9	536.644,314 664.582,128	10.367
9	536.644,314 664.582,128	10	536.629,81 664.581,548	14.516
10	536.629,81 664.581,548	11	536.630,662 664.557,192	24.371
11	536.630,662 664.557,192	12	536.672,583 664.557,891	41.927
12	536.672,583 664.557,891	13	536.694,775 664.558,26	22.195
13	536.694,775 664.558,26	1	536.922,857 664.540,456	228.776

** Lungimile segmentelor sunt determinate în planul de proiecție Stereo 70 și sunt rotunjite la 1 milimetru.

*** Distanța dintre puncte este formată din segmente cumulate ce sunt mai mici decât valoarea 1 milimetru.

**DATE DESPRE IMOBILUL NR. 4081**

Oficiul de Cadastru și Publicitate Imobiliară SUCEAVA
Biroul de Cadastru și Publicitate Imobiliară Campulung Moldovenesc

A. Partea I. Descrierea imobilului

TEREN Extravilan

Adresa: Jud. Suceava, Loc numit VALEA SURII

Nr. Crt	Nr cadastral Nr. topografic	Suprafața* (mp)	Observații / Referințe
A1		3.700	Sector cadastral:75 Teren neimprejmuit; U.P. II, U.A. 69B

B. Partea II. Proprietari și acte

Inscrieri privitoare la dreptul de proprietate și alte drepturi reale		Referințe
4081 / 08/12/2022		
Act Administrativ nr. Titlu de proprietate nr. 460, din 16/11/1994 emis de Comisia Județeană Suceava;		
B1	Intabulare, drept de PROPRIETATE, dobandit prin Reconstituire, cota actuala 1/1 1) BEDRULE EUZEBIE , LIPSĂ CNP 2) STRĂJER SILVIA , LIPSĂ CNP	A1

C. Partea III. SARCINI .

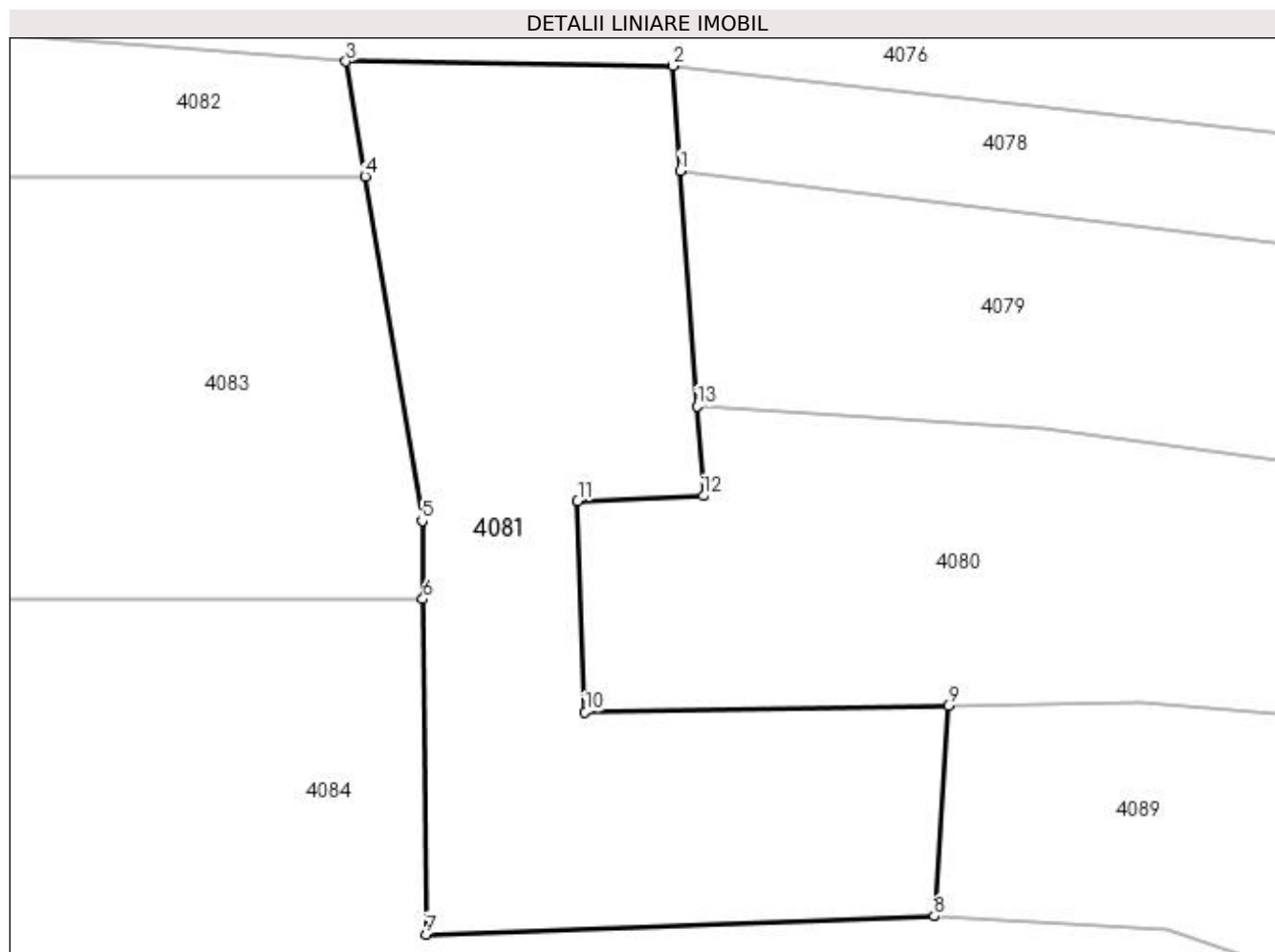
Inscrieri privind dezmembramintele dreptului de proprietate, drepturi reale de garanție și sarcini	Referințe
NU SUNT	

Anexa Nr. 1 La Partea I

Teren

Nr cadastral	Suprafața (mp)*	Observații / Referințe
	3.700	U.P. II, U.A. 69B

* Suprafața este determinată în planul de proiecție Stereo 70.



Date referitoare la teren

Crt	Categorie folosință	Intra vilan	Suprafața (mp)	Tarla	Parcelă	Nr. topo	Observații / Referințe
1	padure	NU	3.700	-	-	-	

Lungime Segmente

1) Valorile lungimilor segmentelor sunt obținute din proiecție în plan.

Punct început	X / Y	Punct sfârșit	X / Y	Lungime segment (** (m)
1	536.641,646 664.619,638	2	536.640,786 664.631,718	12.111
2	536.640,786 664.631,718	3	536.603,058 664.632,24	37.732
3	536.603,058 664.632,24	4	536.605,252 664.619,008	13.413
4	536.605,252 664.619,008	5	536.611,849 664.579,227	40.324
5	536.611,849 664.579,227	6	536.611,936 664.570,213	9.014

Punct început	X / Y	Punct sfârșit	X / Y	Lungime segment (** (m)
6	536.611,936 664.570,213	7	536.612,311 664.531,537	38.678
7	536.612,311 664.531,537	8	536.670,984 664.533,649	58.711
8	536.670,984 664.533,649	9	536.672,583 664.557,891	24.295
9	536.672,583 664.557,891	10	536.630,662 664.557,192	41.927
10	536.630,662 664.557,192	11	536.629,81 664.581,548	24.371
11	536.629,81 664.581,548	12	536.644,314 664.582,128	14.516
12	536.644,314 664.582,128	13	536.643,578 664.592,469	10.367
13	536.643,578 664.592,469	1	536.641,646 664.619,638	27.238

** Lungimile segmentelor sunt determinate în planul de proiecție Stereo 70 și sunt rotunjite la 1 milimetru.

*** Distanța dintre puncte este formată din segmente cumulate ce sunt mai mici decât valoarea 1 milimetru.

**DATE DESPRE IMOBILUL NR. 4082**

Oficiul de Cadastru și Publicitate Imobiliară SUCEAVA
Biroul de Cadastru și Publicitate Imobiliară Câmpulung Moldovenesc

A. Partea I. Descrierea imobilului

TEREN Extravilan

Adresa: Jud. Suceava, Loc numit VALEA SURII

Nr. Crt	Nr cadastral Nr. topografic	Suprafața* (mp)	Observații / Referințe
A1		3.685	Sector cadastral:75 Teren neimprejmuit; U.P. II, U.A. 69B%

B. Partea II. Proprietari și acte

Inscrieri privitoare la dreptul de proprietate și alte drepturi reale		Referințe
4082 / 08/12/2022		
Hotarare Judecatoreasca nr. Sentință civilă nr. 1157, din 13/09/2010 emis de Judecătoria Câmpulung Moldovenesc;		
B1	Intabulare, drept de PROPRIETATE, dobandit prin Hotarare Judecatoreasca, cota actuala 1/1 1) BALAN OLTEA, LIPSĂ CNP	A1

C. Partea III. SARCINI .

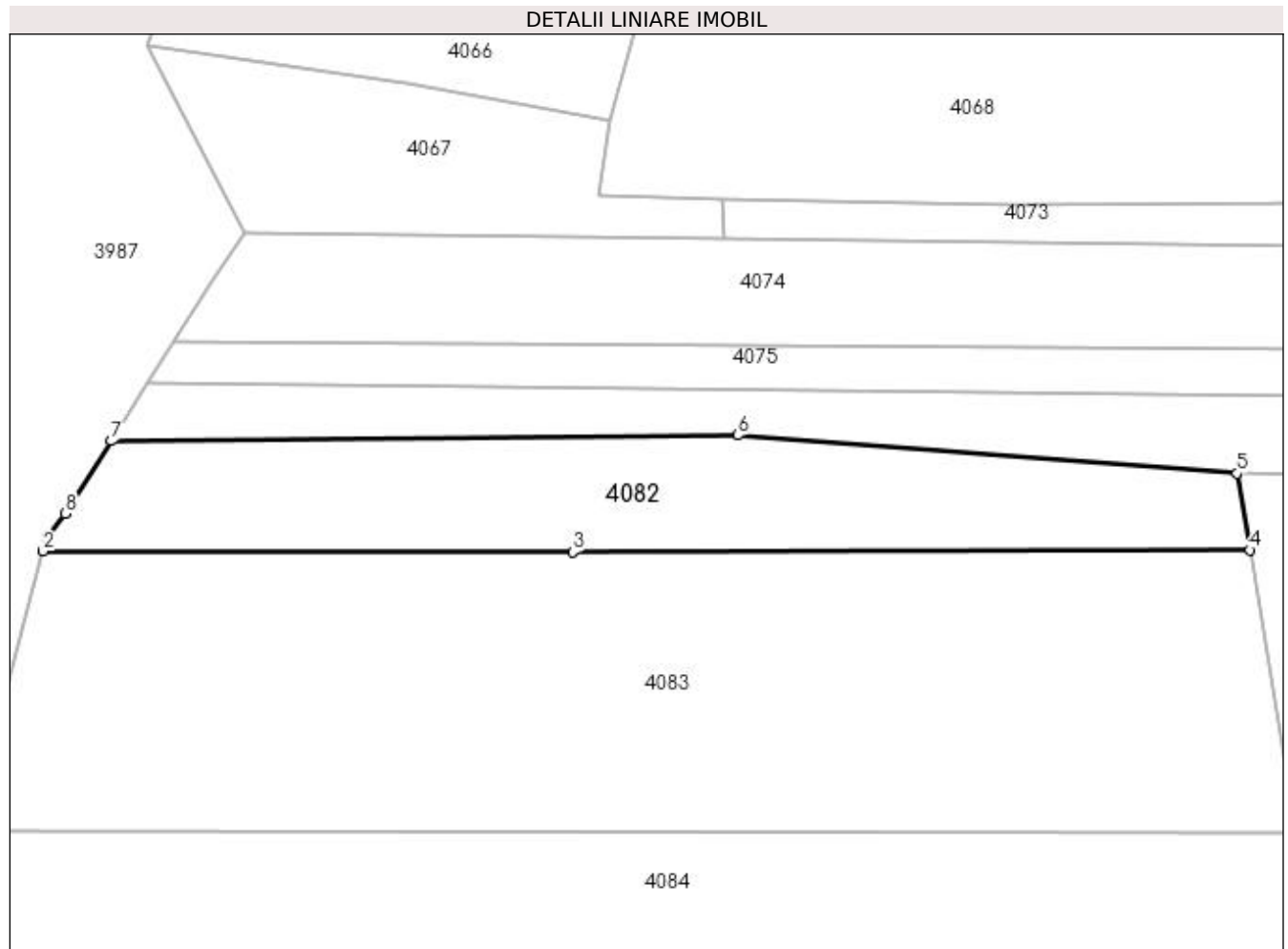
Inscrieri privind dezmembramintele dreptului de proprietate, drepturi reale de garanție și sarcini	Referințe
NU SUNT	

Anexa Nr. 1 La Partea I

Teren

Nr cadastral	Suprafața (mp)*	Observații / Referințe
	3.685	U.P. II, U.A. 69B%

* Suprafața este determinată în planul de proiecție Stereo 70.



Date referitoare la teren

Crt	Categorie folosință	Intravilan	Suprafața (mp)	Tarla	Parcelă	Nr. topo	Observații / Referințe
1	padure	NU	3.685	-	-	-	

Lungime Segmente

1) Valorile lungimilor segmentelor sunt obținute din proiecție în plan.

Punct început	X / Y	Punct sfârșit	X / Y	Lungime segment (** (m)
1	536.397,476 664.620,874	2	536.396,931 664.618,793	2.151
2	536.396,931 664.618,793	3	536.488,368 664.618,695	91.437
3	536.488,368 664.618,695	4	536.605,252 664.619,008	116.884
4	536.605,252 664.619,008	5	536.603,058 664.632,24	13.413
5	536.603,058 664.632,24	6	536.516,874 664.638,837	86.436

Punct început	X / Y	Punct sfârșit	X / Y	Lungime segment (** (m)
6	536.516,874 664.638,837	7	536.408,714 664.637,826	108.165
7	536.408,714 664.637,826	8	536.400,789 664.625,29	14.831
8	536.400,789 664.625,29	1	536.397,476 664.620,874	5.521

** Lungimile segmentelor sunt determinate în planul de proiecție Stereo 70 și sunt rotunjite la 1 milimetru.

*** Distanța dintre puncte este formată din segmente cumulate ce sunt mai mici decât valoarea 1 milimetru.

**DATE DESPRE IMOBILUL NR. 4083**

Oficiul de Cadastru și Publicitate Imobiliară SUCEAVA
 Biroul de Cadastru și Publicitate Imobiliară Câmpulung Moldovenesc

A. Partea I. Descrierea imobilului

TEREN Extravilan

Adresa: Jud. Suceava, Loc numit VALEA SURII

Nr. Crt	Nr cadastral Nr. topografic	Suprafața* (mp)	Observații / Referințe
A1		10.615	Sector cadastral:75 Teren neimprejmuit; U.P. II, U.A. 69B%

B. Partea II. Proprietari și acte

Inscrieri privitoare la dreptul de proprietate și alte drepturi reale	Referințe
4083 / 08/12/2022	
Hotarare Judecatoreasca nr. Sentință civilă nr. 1157, din 13/09/2010 emis de Judecătoria Câmpulung Moldovenesc;	
B1	Intabulare, drept de PROPRIETATE, dobandit prin Hotarare Judecatoreasca, cota actuala 1/1 1) BALAN OLTEA, LIPSĂ CNP

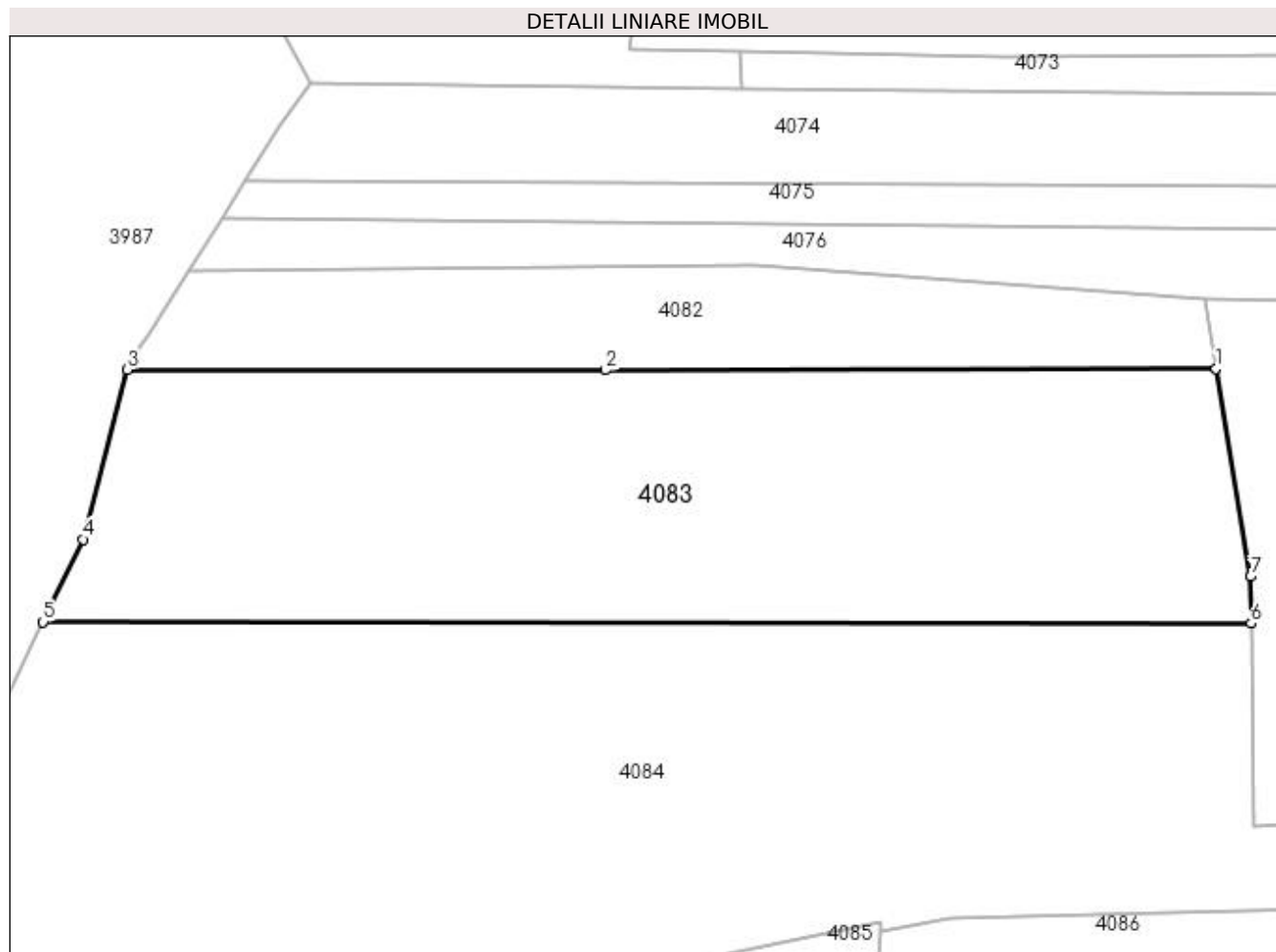
C. Partea III. SARCINI .

Inscrieri privind dezmembramintele dreptului de proprietate, drepturi reale de garanție și sarcini	Referințe
NU SUNT	

Anexa Nr. 1 La Partea I**Teren**

Nr cadastral	Suprafața (mp)*	Observații / Referințe
	10.615	U.P. II, U.A. 69B%

* Suprafața este determinată în planul de proiecție Stereo 70.

**Date referitoare la teren**

Crt	Categorie folosință	Intravilan	Suprafața (mp)	Tarla	Parcelă	Nr. topo	Observații / Referințe
1	padure	NU	10.615	-	-	-	

Lungime Segmente

1) Valorile lungimilor segmentelor sunt obținute din proiecție în plan.

Punct început	X / Y	Punct sfârșit	X / Y	Lungime segment (** (m)
1	536.605,252 664.619,008	2	536.488,368 664.618,695	116.884
2	536.488,368 664.618,695	3	536.396,931 664.618,793	91.437
3	536.396,931 664.618,793	4	536.388,428 664.586,346	33.543
4	536.388,428 664.586,346	5	536.380,802 664.570,527	17.561
5	536.380,802 664.570,527	6	536.611,936 664.570,213	231.134

Punct început	X / Y	Punct sfârșit	X / Y	Lungime segment (** (m)
6	536.611,936 664.570,213	7	536.611,849 664.579,227	9.014
7	536.611,849 664.579,227	1	536.605,252 664.619,008	40.324

** Lungimile segmentelor sunt determinate în planul de proiecție Stereo 70 și sunt rotunjite la 1 milimetru.

*** Distanța dintre puncte este formată din segmente cumulate ce sunt mai mici decât valoarea 1 milimetru.

**DATE DESPRE IMOBILUL NR. 4084**

Oficiul de Cadastru și Publicitate Imobiliară SUCEAVA
Biroul de Cadastru și Publicitate Imobiliară Câmpulung Moldovenesc

A. Partea I. Descrierea imobilului

TEREN Extravilan

Adresa: Jud. Suceava, Loc numit VALEA SURII

Nr. Crt	Nr cadastral Nr. topografic	Suprafața* (mp)	Observații / Referințe
A1		20.000	Sector cadastral:75 Teren neimprejmuit; U.P. II, U.A. 69B%

B. Partea II. Proprietari și acte

Inscrieri privitoare la dreptul de proprietate și alte drepturi reale		Referințe
4084 / 08/12/2022		
Hotarare Judecatoreasca nr. Sentință civilă nr. 1157, din 13/09/2010 emis de Judecătoria Câmpulung Moldovenesc;		
B1	Intabulare, drept de PROPRIETATE, dobandit prin Hotarare Judecatoreasca, cota actuala 1/1 1) BEDRULE DOINA 2) RAIA RODICA FILIMON, LIPSĂ CNP	A1

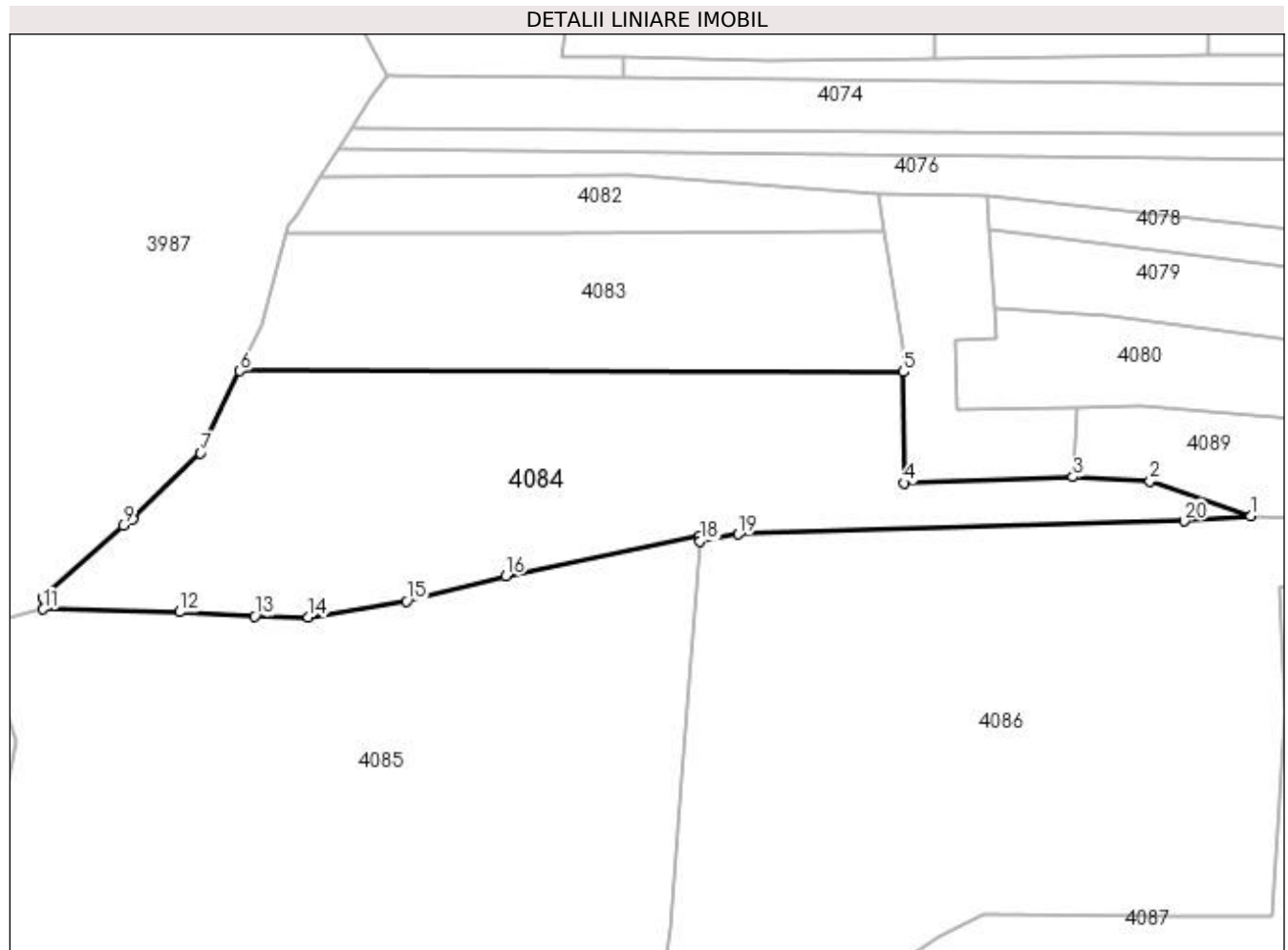
C. Partea III. SARCINI .

Inscrieri privind dezmembramintele dreptului de proprietate, drepturi reale de garanție și sarcini	Referințe
NU SUNT	

Anexa Nr. 1 La Partea I**Teren**

Nr cadastral	Suprafața (mp)*	Observații / Referințe
	20.000	U.P. II, U.A. 69B%

* Suprafața este determinată în planul de proiecție Stereo 70.

**Date referitoare la teren**

Crt	Categorie folosință	Intra vilan	Suprafața (mp)	Tarla	Parcelă	Nr. topo	Observații / Referințe
1	padure	NU	20.000	-	-	-	

Lungime Segmente

1) Valorile lungimilor segmentelor sunt obținute din proiecție în plan.

Punct început	X / Y	Punct sfârșit	X / Y	Lungime segment (** (m)
1	536.732,888 664.520,078	2	536.697,794 664.532,159	37.115
2	536.697,794 664.532,159	3	536.670,984 664.533,649	26.851
3	536.670,984 664.533,649	4	536.612,311 664.531,537	58.711
4	536.612,311 664.531,537	5	536.611,936 664.570,213	38.678
5	536.611,936 664.570,213	6	536.380,802 664.570,527	231.134

Punct început	X / Y	Punct sfârșit	X / Y	Lungime segment (** (m)
6	536.380,802 664.570,527	7	536.367,079 664.542,063	31.599
7	536.367,079 664.542,063	8	536.343,416 664.519,192	32.909
8	536.343,416 664.519,192	9	536.340,146 664.516,792	4.056
9	536.340,146 664.516,792	10	536.312,358 664.491,658	37.469
10	536.312,358 664.491,658	11	536.312,313 664.487,663	3.995
11	536.312,313 664.487,663	12	536.359,81 664.486,688	47.507
12	536.359,81 664.486,688	13	536.386,054 664.485,157	26.289
13	536.386,054 664.485,157	14	536.404,693 664.484,946	18.64
14	536.404,693 664.484,946	15	536.438,957 664.490,375	34.691
15	536.438,957 664.490,375	16	536.473,464 664.499,284	35.639
16	536.473,464 664.499,284	17	536.541,185 664.513,302	69.157
17	536.541,185 664.513,302	18	536.541,037 664.511,27	2.037
18	536.541,037 664.511,27	19	536.554,363 664.513,698	13.545
19	536.554,363 664.513,698	20	536.709,681 664.518,365	155.388
20	536.709,681 664.518,365	1	536.732,888 664.520,078	23.27

** Lungimile segmentelor sunt determinate în planul de proiecție Stereo 70 și sunt rotunjite la 1 milimetru.

*** Distanța dintre puncte este formată din segmente cumulate ce sunt mai mici decât valoarea 1 milimetru.

**DATE DESPRE IMOBILUL NR. 4085**

Oficiul de Cadastru și Publicitate Imobiliară SUCEAVA
Biroul de Cadastru și Publicitate Imobiliară Campulung Moldovenesc

A. Partea I. Descrierea imobilului

TEREN Extravilan

Adresa: Jud. Suceava, Loc numit VALEA SURII

Nr. Crt	Nr cadastral Nr. topografic	Suprafața* (mp)	Observații / Referințe
A1	30568	135.001	Sector cadastral:75 Teren neimprejmuit; Provenit din CF 30568, nr. cad. 30568

B. Partea II. Proprietari și acte

Inscrieri privitoare la dreptul de proprietate și alte drepturi reale		Referințe
10040 / 16/12/2010		
Act Notarial nr. 1600, din 16/12/2010 emis de BNP SCRABA LUMINITA ANA MARIA;		
B1	Intabulare, drept de PROPRIETATE, ca bun comun, dobandit prin Conventie, cota actuala 1/2 1) ERHAN VALERIA 2) ERHAN VASILE	A1
B2	Intabulare, drept de PROPRIETATE, ca bun comun, dobandit prin Conventie, cota actuala 1/2 1) ERHAN CONSTANTIN 2) ERHAN ELENA	A1

C. Partea III. SARCINI .

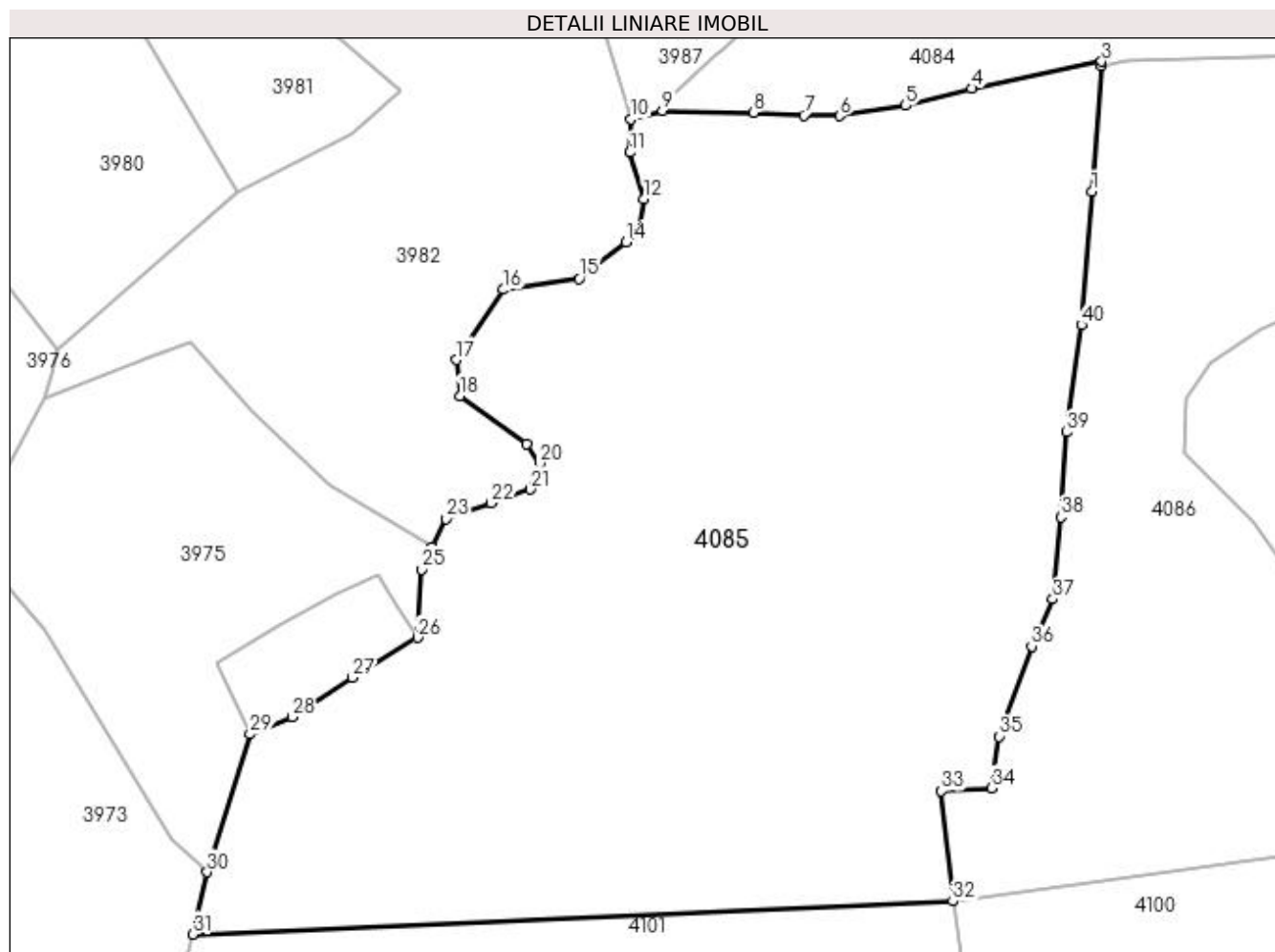
Inscrieri privind dezmembramintele dreptului de proprietate, drepturi reale de garanție și sarcini	Referințe
NU SUNT	

Anexa Nr. 1 La Partea I

Teren

Nr cadastral	Suprafața (mp)*	Observații / Referințe
30568	135.001	Provenit din CF 30568, nr. cad. 30568

* Suprafața este determinată în planul de proiecție Stereo 70.



Date referitoare la teren

Crt	Categorie folosință	Intravilan	Suprafața (mp)	Tarla	Parcelă	Nr. topo	Observații / Referințe
1	padure	NU	135.001	-	-	-	

Lungime Segmente

1) Valorile lungimilor segmentelor sunt obținute din proiecție în plan.

Punct început	X / Y	Punct sfârșit	X / Y	Lungime segment (** (m)
1	536.536,124 664.445,53	2	536.541,037 664.511,27	65.923
3	536.541,185 664.513,302	4	536.473,464 664.499,284	69.157
5	536.438,957 664.490,375	6	536.404,693 664.484,946	34.691
7	536.386,054 664.485,157	8	536.359,81 664.486,688	26.289
9	536.312,313 664.487,663	10	536.295,853 664.483,389	17.006

Punct început	X / Y	Punct sfârșit	X / Y	Lungime segment (** (m)
2	536.541,037 664.511,27	3	536.541,185 664.513,302	2.037
4	536.473,464 664.499,284	5	536.438,957 664.490,375	35.639
6	536.404,693 664.484,946	7	536.386,054 664.485,157	18.64
8	536.359,81 664.486,688	9	536.312,313 664.487,663	47.507
10	536.295,853 664.483,389	11	536.295,283 664.465,917	17.481

Punct început	X / Y	Punct sfârșit	X / Y	Lungime segment (** (m)	Punct început	X / Y	Punct sfârșit	X / Y	Lungime segment (** (m)
11	536.295,283 664.465,917	12	536.302,794 664.441,836	25.225	12	536.302,794 664.441,836	13	536.299,456 664.425,176	16.991
13	536.299,456 664.425,176	14	536.293,443 664.419,252	8.441	14	536.293,443 664.419,252	15	536.268,846 664.400,357	31.017
15	536.268,846 664.400,357	16	536.229,544 664.394,501	39.736	16	536.229,544 664.394,501	17	536.204,911 664.357,914	44.107
17	536.204,911 664.357,914	18	536.206,784 664.339,094	18.913	18	536.206,784 664.339,094	19	536.241,557 664.314,054	42.85
19	536.241,557 664.314,054	20	536.248,222 664.303,996	12.066	20	536.248,222 664.303,996	21	536.243,367 664.290,575	14.272
21	536.243,367 664.290,575	22	536.223,098 664.283,309	21.532	22	536.223,098 664.283,309	23	536.199,389 664.275,191	25.06
23	536.199,389 664.275,191	24	536.192,358 664.260,299	16.468	24	536.192,358 664.260,299	25	536.186,908 664.248,757	12.764
25	536.186,908 664.248,757	26	536.184,723 664.213,273	35.551	26	536.184,723 664.213,273	27	536.150,726 664.192,427	39.879
27	536.150,726 664.192,427	28	536.119,367 664.171,927	37.465	28	536.119,367 664.171,927	29	536.097,38 664.162,962	23.744
29	536.097,38 664.162,962	30	536.075,096 664.091,116	75.222	30	536.075,096 664.091,116	31	536.067,428 664.058,748	33.264
31	536.067,428 664.058,748	32	536.463,602 664.075,984	396.549	32	536.463,602 664.075,984	33	536.457,646 664.133,434	57.758
33	536.457,646 664.133,434	34	536.483,862 664.135,005	26.263	34	536.483,862 664.135,005	35	536.487,687 664.161,828	27.094
35	536.487,687 664.161,828	36	536.504,617 664.208,785	49.916	36	536.504,617 664.208,785	37	536.515,641 664.233,381	26.954
37	536.515,641 664.233,381	38	536.519,956 664.275,977	42.814	38	536.519,956 664.275,977	39	536.522,781 664.320,273	44.386
39	536.522,781 664.320,273	40	536.530,51 664.376,169	56.428	40	536.530,51 664.376,169	1	536.536,124 664.445,53	69.588

** Lungimile segmentelor sunt determinate în planul de proiecție Stereo 70 și sunt rotunjite la 1 milimetru.

*** Distanța dintre puncte este formată din segmente cumulate ce sunt mai mici decât valoarea 1 milimetru.

**DATE DESPRE IMOBILUL NR. 4086**

Oficiul de Cadastru și Publicitate Imobiliară SUCEAVA
 Biroul de Cadastru și Publicitate Imobiliară Campulung Moldovenesc

A. Partea I. Descrierea imobilului

TEREN Necunoscut

Adresa: Loc. Pojorâta, Jud. Suceava, Loc numit VALEA SURII

Nr. Crt	Nr cadastral Nr. topografic	Suprafața* (mp)	Observații / Referințe
A1	32237	90.000	Sector cadastral:75 Teren neimprejmuit; Provenit din CF 32237, nr. cad. 32237

B. Partea II. Proprietari și acte

Inscrieri privitoare la dreptul de proprietate și alte drepturi reale		Referințe
10938 / 18/07/2014		
Act Administrativ nr. 622, din 13/01/2004 emis de Comisia Județeană de Fond Funciar SUCEAVA;		
B1	Intabulare, drept de PROPRIETATE, dobandit prin Reconstituire, cota actuala 1/2 1) ALBOI IOAN 2) FLOCEA SILVIA 3) ȘANDRU-ALBOI SPIRIDON	A1
12460 / 12/08/2014		
Act Notarial nr. 1161, din 12/08/2014 emis de Scraba Luminita Ana Maria;		
B2	se noteaza stabilirea cotelor de proprietate asupra imobilului cu nr. cad.32237 din CF 32237 Pojorata si anume: ALBOI SANDRU ALEXANDRU, SANDRU ALBOI SPIRIDON,VALEAN ELISABETA, cate o cota de 1/12 parti fiecare,SANDRU ALBOI MICHAEL , cu 4/12 parti, ALBOI IOAN, cu 1/12 parti si FLOCEA SILVIA, cu cota de 4/12 parti;	A1
12461 / 12/08/2014		
Act Notarial nr. 1162, din 12/08/2014 emis de Scraba Luminita Ana Maria;		
B3	Intabulare, drept de PROPRIETATEca bun comun, dobandit prin Conventie, cota actuala 1/2 1) ȘANDRU-ALBOI SPIRIDON 2) ȘANDRU-ALBOI VIORICA	A1

C. Partea III. SARCINI .

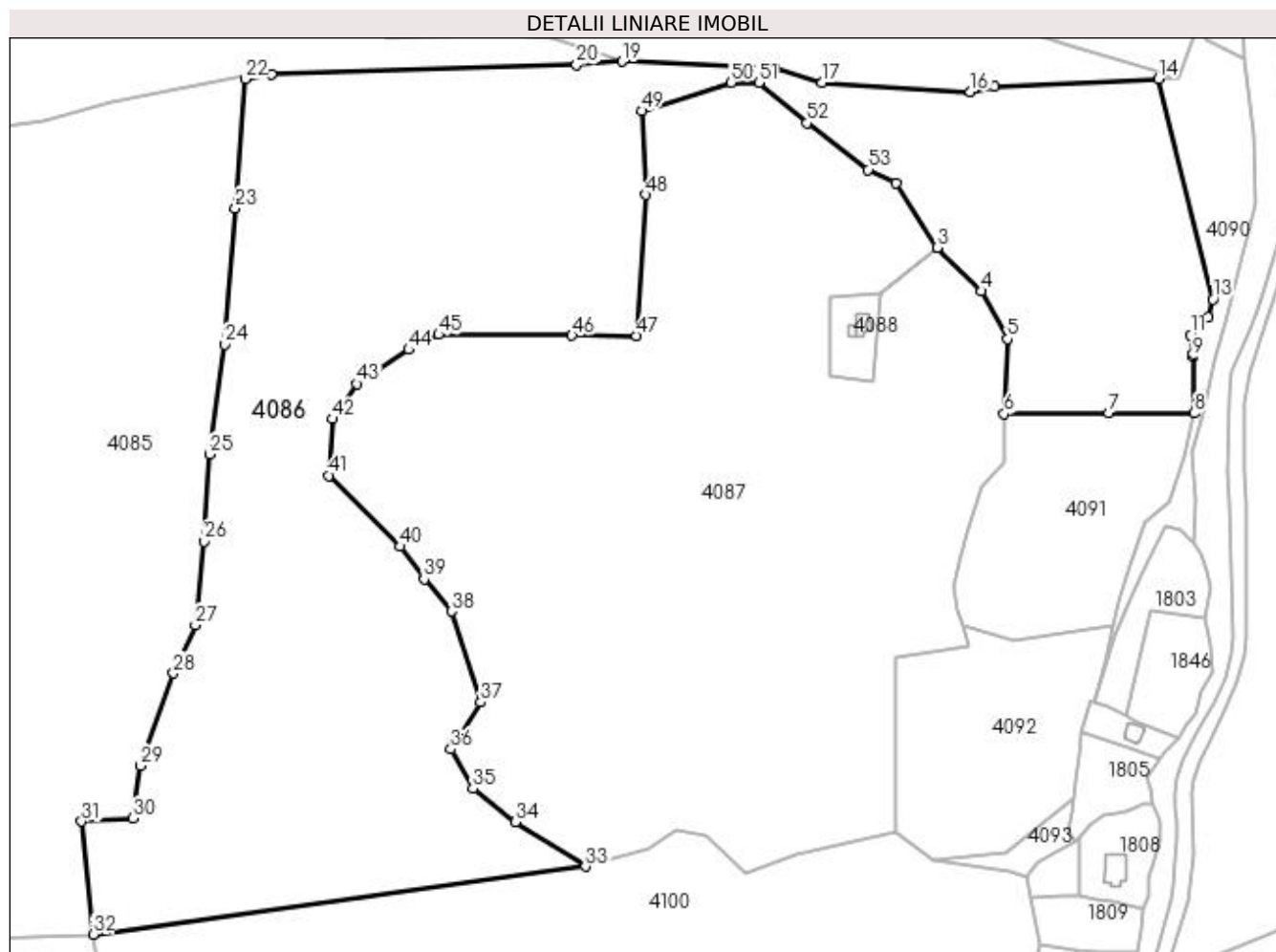
Inscrieri privind dezmembramintele dreptului de proprietate, drepturi reale de garanție și sarcini	Referințe
NU SUNT	

Anexa Nr. 1 La Partea I

Teren

Nr cadastral	Suprafața (mp)*	Observații / Referințe
32237	90.000	Provenit din CF 32237, nr. cad. 32237

* Suprafața este determinată în planul de proiecție Stereo 70.



Date referitoare la teren

Crt	Categorie folosință	Intravilan	Suprafața (mp)	Tarla	Parcelă	Nr. topo	Observații / Referințe
1	padure	DA	2.403	-	-	-	
2	padure	NU	87.597	-	-	-	

Lungime Segmente

1) Valorile lungimilor segmentelor sunt obținute din proiecție în plan.

Punct început	X / Y	Punct sfârșit	X / Y	Lungime segment	Punct început	X / Y	Punct sfârșit	X / Y	Lungime segment	Punct început	X / Y	Punct sfârșit	X / Y	Lungime segment
1	536.872,345 664.458,22	2	536.893,287 664.425,422	38.91 4	2	536.893,287 664.425,422	3	536.893,289 664.425,42	0.003	3	536.893,289 664.425,42	4	536.915,923 664.403,241	31.68 9
4	536.915,923 664.403,241	5	536.929,068 664.378,869	27.69 1	5	536.929,068 664.378,869	6	536.927,452 664.340,819	38.08 4	6	536.927,452 664.340,819	7	536.980,589 664.341,292	53.13 9
7	536.980,589 664.341,292	8	537.024,151 664.341,185	43.56 2	8	537.024,151 664.341,185	9	537.023,42 664.369,676	28.5	9	537.023,42 664.369,676	10	537.023,44 664.371,414	1.738
10	537.023,44 664.371,414	11	537.022,271 664.381,023	9.68	11	537.022,271 664.381,023	12	537.031,092 664.390,044	12.61 7	12	537.031,092 664.390,044	13	537.033,66 664.399,035	9.351
13	537.033,66 664.399,035	14	537.006,091 664.511,31	115.6 1	14	537.006,091 664.511,31	15	536.922,462 664.507,449	83.71 8	15	536.922,462 664.507,449	16	536.910,18 664.504,581	12.61 2

Punct început	X / Y	Punct sfârșit	X / Y	Lungime segment	Punct început	X / Y	Punct sfârșit	X / Y	Lungime segment	Punct început	X / Y	Punct sfârșit	X / Y	Lungime segment
16	536.910,18 664.504,581	17	536.834,803 664.509,258	75.52 2	17	536.834,803 664.509,258	18	536.810,703 664.516,348	25.12 1	18	536.810,703 664.516,348	19	536.732,888 664.520,078	77.90 4
19	536.732,888 664.520,078	20	536.709,681 664.518,365	23.27	20	536.709,681 664.518,365	21	536.554,363 664.513,698	155.3 88	21	536.554,363 664.513,698	22	536.541,037 664.511,27	13.54 5
22	536.541,037 664.511,27	23	536.536,124 664.445,53	65.92 3	23	536.536,124 664.445,53	24	536.530,51 664.376,169	69.58 8	24	536.530,51 664.376,169	25	536.522,781 664.320,273	56.42 8
25	536.522,781 664.320,273	26	536.519,956 664.275,977	44.38 6	26	536.519,956 664.275,977	27	536.515,641 664.233,381	42.81 4	27	536.515,641 664.233,381	28	536.504,617 664.208,785	26.95 4
28	536.504,617 664.208,785	29	536.487,687 664.161,828	49.91 6	29	536.487,687 664.161,828	30	536.483,862 664.135,005	27.09 4	30	536.483,862 664.135,005	31	536.457,646 664.133,434	26.26 3
31	536.457,646 664.133,434	32	536.463,602 664.075,984	57.75 8	32	536.463,602 664.075,984	33	536.714,238 664.110,549	253.0 08	33	536.714,238 664.110,549	34	536.678,612 664.133,101	42.16 4
34	536.678,612 664.133,101	35	536.656,961 664.150,21	27.59 5	35	536.656,961 664.150,21	36	536.645,863 664.170,116	22.79 1	36	536.645,863 664.170,116	37	536.661,015 664.193,979	28.26 7
37	536.661,015 664.193,979	38	536.646,144 664.240,333	48.68 1	38	536.646,144 664.240,333	39	536.632,159 664.256,673	21.50 8	39	536.632,159 664.256,673	40	536.620,124 664.273,327	20.54 7
40	536.620,124 664.273,327	41	536.583,825 664.309,481	51.23 2	41	536.583,825 664.309,481	42	536.585,314 664.338,213	28.77 1	42	536.585,314 664.338,213	43	536.597,905 664.356,182	21.94 1
43	536.597,905 664.356,182	44	536.624,32 664.373,491	31.58 1	44	536.624,32 664.373,491	45	536.639,592 664.381,139	17.08	45	536.639,592 664.381,139	46	536.707,461 664.380,689	67.87
46	536.707,461 664.380,689	47	536.740,232 664.380,58	32.77 1	47	536.740,232 664.380,58	48	536.745,078 664.452,231	71.81 5	48	536.745,078 664.452,231	49	536.742,794 664.494,907	42.73 7
49	536.742,794 664.494,907	50	536.788,339 664.509,492	47.82 3	50	536.788,339 664.509,492	51	536.802,457 664.509,23	14.12	51	536.802,457 664.509,23	52	536.826,928 664.488,701	31.94 2
52	536.826,928 664.488,701	53	536.858,193 664.465,079	39.18 5	53	536.858,193 664.465,079	1	536.872,345 664.458,22	15.72 7					

** Lungimile segmentelor sunt determinate în planul de proiecție Stereo 70 și sunt rotunjite la 1 milimetru.

*** Distanța dintre puncte este formată din segmente cumulate ce sunt mai mici decât valoarea 1 milimetru.

**DATE DESPRE IMOBILUL NR. 4087**

Oficiul de Cadastru și Publicitate Imobiliară SUCEAVA
Biroul de Cadastru și Publicitate Imobiliară Campulung Moldovenesc

A. Partea I. Descrierea imobilului

TEREN Extravilan

Adresa: Jud. Suceava, Loc numit VALEA SURII

Nr. Crt	Nr cadastral Nr. topografic	Suprafața* (mp)	Observații / Referințe
A1	30899	85.794	Sector cadastral:75 Teren neimprejmuit; Provenit din CF 30899, nr. cad. 30899

B. Partea II. Proprietari și acte

Inscrieri privitoare la dreptul de proprietate și alte drepturi reale		Referințe
2538 / 24/03/2011		
Act Administrativ nr. 813, din 24/02/2010 emis de CJSIPT;		
B1	Intabulare, drept de PROPRIETATE, dobândit prin Constituire, cota actuala 1/1 1) ȘANDRU-ALBOI SPIRIDON	A1

C. Partea III. SARCINI .

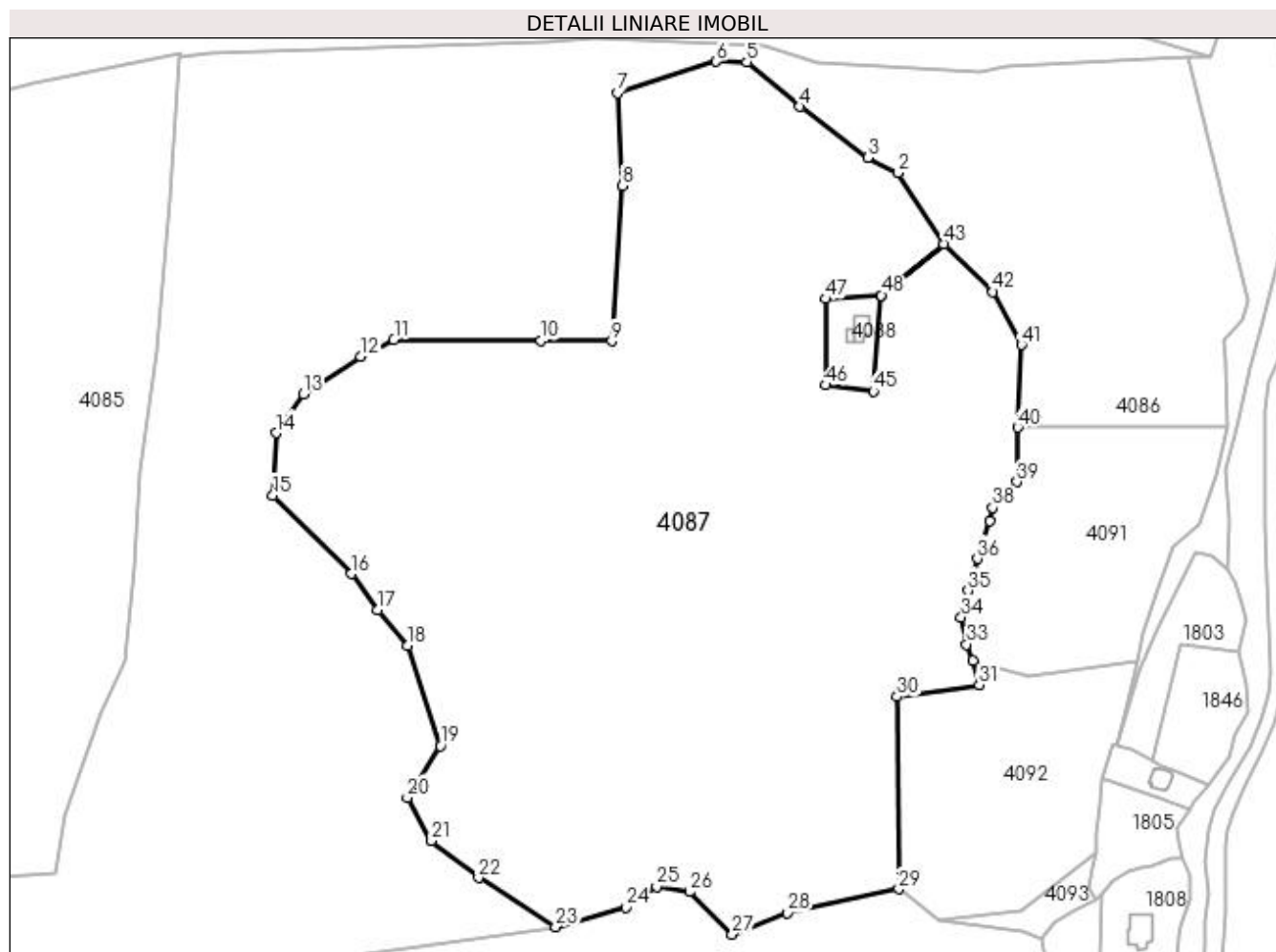
Inscrieri privind dezmembramintele dreptului de proprietate, drepturi reale de garanție și sarcini	Referințe
NU SUNT	

Anexa Nr. 1 La Partea I

Teren

Nr cadastral	Suprafața (mp)*	Observații / Referințe
30899	85.794	Provenit din CF 30899, nr. cad. 30899

* Suprafața este determinată în planul de proiecție Stereo 70.



Date referitoare la teren

Crt	Categorie folosință	Intra vilan	Suprafața (mp)	Tarla	Parcelă	Nr. topo	Observații / Referințe
1	pașune	NU	85.794	-	-	-	

Lungime Segmente

1) Valorile lungimilor segmentelor sunt obținute din proiecție în plan.

Punct început	X / Y	Punct sfârșit	X / Y	Lungime segment	Punct început	X / Y	Punct sfârșit	X / Y	Lungime segment	Punct început	X / Y	Punct sfârșit	X / Y	Lungime segment
1	536.893,287 664.425,422	2	536.872,345 664.458,22	38.914	2	536.872,345 664.458,22	3	536.858,193 664.465,079	15.727	3	536.858,193 664.465,079	4	536.826,928 664.488,701	39.185
4	536.826,928 664.488,701	5	536.802,457 664.509,23	31.942	5	536.802,457 664.509,23	6	536.788,339 664.509,492	14.12	6	536.788,339 664.509,492	7	536.742,794 664.494,907	47.823
7	536.742,794 664.494,907	8	536.745,078 664.452,231	42.737	8	536.745,078 664.452,231	9	536.740,232 664.380,58	71.815	9	536.740,232 664.380,58	10	536.707,461 664.380,689	32.771
10	536.707,461 664.380,689	11	536.639,592 664.381,139	67.87	11	536.639,592 664.381,139	12	536.624,32 664.373,491	17.08	12	536.624,32 664.373,491	13	536.597,905 664.356,182	31.581
13	536.597,905 664.356,182	14	536.585,314 664.338,213	21.941	14	536.585,314 664.338,213	15	536.583,825 664.309,481	28.771	15	536.583,825 664.309,481	16	536.620,124 664.273,327	51.232
16	536.620,124 664.273,327	17	536.632,159 664.256,673	20.547	17	536.632,159 664.256,673	18	536.646,144 664.240,333	21.508	18	536.646,144 664.240,333	19	536.661,015 664.193,979	48.681

Punct început	X / Y	Punct sfârșit	X / Y	Lungime segment	Punct început	X / Y	Punct sfârșit	X / Y	Lungime segment	Punct început	X / Y	Punct sfârșit	X / Y	Lungime segment
19	536.661,015 664.193,979	20	536.645,863 664.170,116	28.267	20	536.645,863 664.170,116	21	536.656,961 664.150,21	22.791	21	536.656,961 664.150,21	22	536.678,612 664.133,101	27.595
22	536.678,612 664.133,101	23	536.714,238 664.110,549	42.164	23	536.714,238 664.110,549	24	536.746,57 664.119,485	33.544	24	536.746,57 664.119,485	25	536.760,779 664.128,977	17.088
25	536.760,779 664.128,977	26	536.775,918 664.126,59	15.326	26	536.775,918 664.126,59	27	536.795,745 664.107,031	27.851	27	536.795,745 664.107,031	28	536.821,262 664.116,996	27.394
28	536.821,262 664.116,996	29	536.872,516 664.127,914	52.404	29	536.872,516 664.127,914	30	536.871,786 664.216,625	88.714	30	536.871,786 664.216,625	31	536.909,592 664.222,14	38.206
31	536.909,592 664.222,14	32	536.906,792 664.233,419	11.621	32	536.906,792 664.233,419	33	536.903,886 664.240,735	7.872	33	536.903,886 664.240,735	34	536.901,33 664.253,153	12.678
34	536.901,33 664.253,153	35	536.904,537 664.265,51	12.766	35	536.904,537 664.265,51	36	536.908,793 664.280,229	15.322	36	536.908,793 664.280,229	37	536.914,413 664.297,795	18.443
37	536.914,413 664.297,795	38	536.915,764 664.303,836	6.19	38	536.915,764 664.303,836	39	536.927,016 664.315,699	16.35	39	536.927,016 664.315,699	40	536.927,452 664.340,819	25.124
40	536.927,452 664.340,819	41	536.929,068 664.378,869	38.084	41	536.929,068 664.378,869	42	536.915,923 664.403,241	27.691	42	536.915,923 664.403,241	43	536.893,289 664.425,42	31.689
43	536.893,289 664.425,42	44	536.864,52 664.401,68	37.299	44	536.864,52 664.401,68	45	536.860,841 664.357,471	44.362	45	536.860,841 664.357,471	46	536.838,819 664.360,291	22.202
46	536.838,819 664.360,291	47	536.838,933 664.400,015	39.724	47	536.838,933 664.400,015	48	536.864,52 664.401,683	25.641	48	536.864,52 664.401,683	1	536.893,287 664.425,422	37.297

** Lungimile segmentelor sunt determinate în planul de proiecție Stereo 70 și sunt rotunjite la 1 milimetru.

*** Distanța dintre puncte este formată din segmente cumulate ce sunt mai mici decât valoarea 1 milimetru.

**DATE DESPRE IMOBILUL NR. 4088**

Oficiul de Cadastru și Publicitate Imobiliară SUCEAVA
Biroul de Cadastru și Publicitate Imobiliară Campulung Moldovenesc

A. Partea I. Descrierea imobilului

TEREN Extravilan

Adresa: Jud. Suceava, Loc numit VALEA SURII

Nr. Crt	Nr cadastral Nr. topografic	Suprafața* (mp)	Observații / Referințe
A1	30900	1.000	Sector cadastral:75 Teren neimprejmuit; Provenit din CF 30900, nr. cad. 30900

Construcții

Crt	Nr cadastral Nr. topografic	Adresa	Observații / Referințe
A1.1		Jud. Suceava, Loc numit VALEA SURII	Nr. niveluri:1; S. construita la sol:81 mp; S. construita desfasurata:81 mp; Anexă, P
A1.2		Jud. Suceava, Loc numit VALEA SURII	Nr. niveluri:1; S. construita la sol:21 mp; S. construita desfasurata:21 mp; Anexă, P

B. Partea II. Proprietari și acte

Inscrieri privitoare la dreptul de proprietate și alte drepturi reale		Referințe
2538 / 24/03/2011		
Act Administrativ nr. 813, din 24/02/2010 emis de CJSDP;		
B1	Intabulare, drept de PROPRIETATE, dobandit prin Constituire, cota actuala 1/1 1) ȘANDRU-ALBOI SPIRIDON	A1
4088 / 08/12/2022		
Act Administrativ nr. Adeverință nr. 1700, din 02/11/2022 emis de Primăria Comunei Pojorâtai;		
B3	Intabulare, drept de PROPRIETATE, dobandit prin Lege, cota actuala 1/1 1) ȘANDRU-ALBOI SPIRIDON	A1.1, A1.2

C. Partea III. SARCINI .

Inscrieri privind dezmembramintele dreptului de proprietate, drepturi reale de garanție și sarcini	Referințe
NU SUNT	

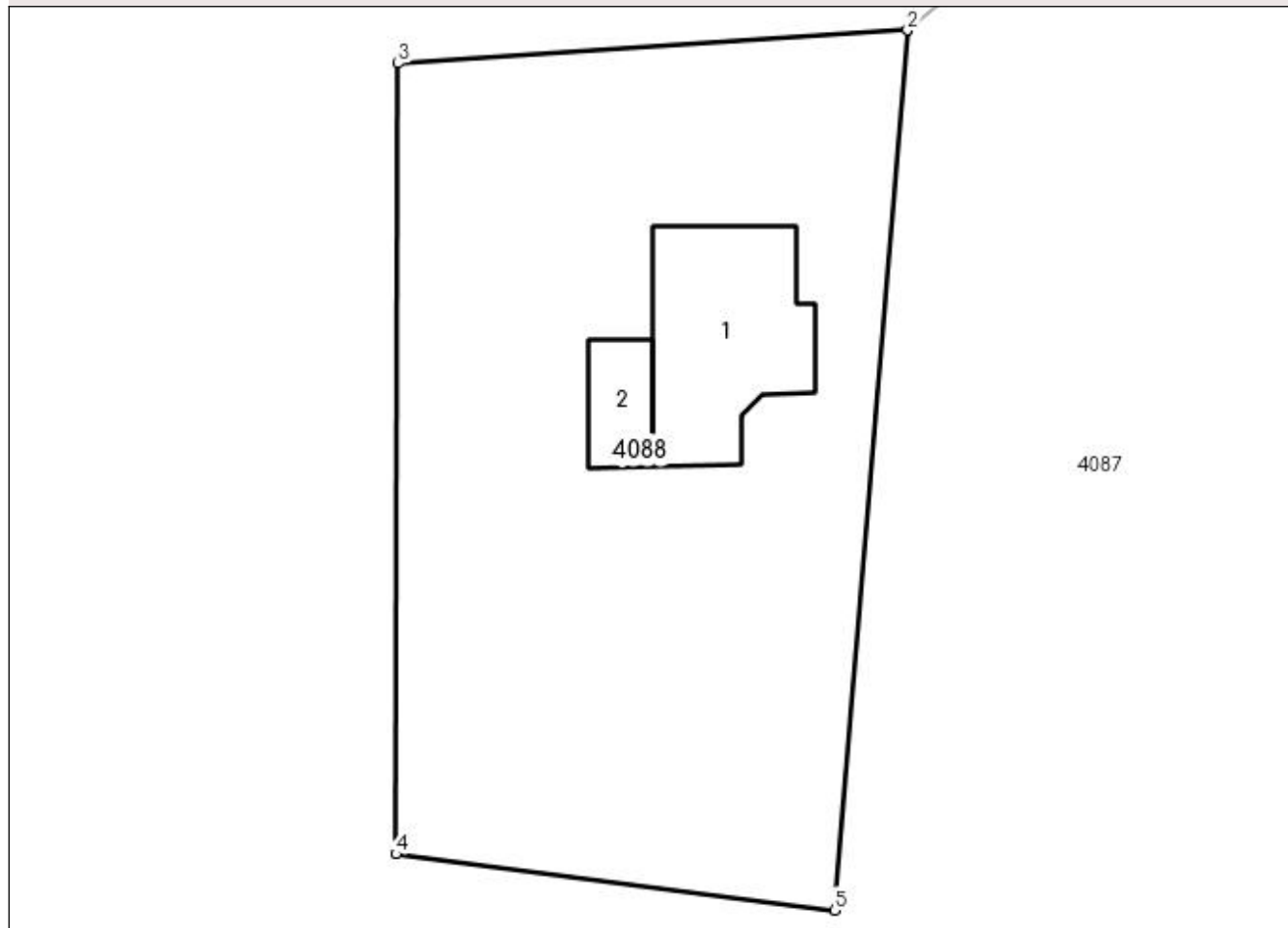
Anexa Nr. 1 La Partea I

Teren

Nr cadastral	Suprafața (mp)*	Observații / Referințe
30900	1.000	Provenit din CF 30900, nr. cad. 30900

* Suprafața este determinată în planul de proiecție Stereo 70.

DETALII LINIARE IMOBIL



Date referitoare la teren

Crt	Categorie folosință	Intra vilan	Suprafața (mp)	Tarla	Parcelă	Nr. topo	Observații / Referințe
1	curți constructii	NU	300	-	-	-	
2	pasune	NU	700	-	-	-	

Date referitoare la construcții

Crt	Număr	Destinație construcție	Supraf. (mp)	Situație juridică	Observații / Referințe
A1.1		constructii anexa	81	Cu acte	Nr. niveluri:1; S. construita la sol:81 mp; S. construita desfasurata:81 mp; Anexă, P
A1.2		constructii anexa	21	Cu acte	Nr. niveluri:1; S. construita la sol:21 mp; S. construita desfasurata:21 mp; Anexă, P

Lungime Segmente

1) Valorile lungimilor segmentelor sunt obținute din proiecție în plan.

Punct început	X / Y	Punct sfârșit	X / Y	Lungime segment (** (m)
1	536.864,52 664.401,68	2	536.864,52 664.401,683	0.003
2	536.864,52 664.401,683	3	536.838,933 664.400,015	25.641

Punct început	X / Y	Punct sfârșit	X / Y	Lungime segment (** (m)
3	536.838,933 664.400,015	4	536.838,819 664.360,291	39.724
4	536.838,819 664.360,291	5	536.860,841 664.357,471	22.202
5	536.860,841 664.357,471	1	536.864,52 664.401,68	44.362

** Lungimile segmentelor sunt determinate în planul de proiecție Stereo 70 și sunt rotunjite la 1 milimetru.

*** Distanța dintre puncte este formată din segmente cumulate ce sunt mai mici decât valoarea 1 milimetru.

**DATE DESPRE IMOBILUL NR. 4089**

Oficiul de Cadastru și Publicitate Imobiliară SUCEAVA
 Biroul de Cadastru și Publicitate Imobiliară Campulung Moldovenesc

A. Partea I. Descrierea imobilului

TEREN Extravilan

Adresa: Jud. Suceava, Loc numit VALEA SURII

Nr. Crt	Nr cadastral Nr. topografic	Suprafața* (mp)	Observații / Referințe
A1		10.000	Sector cadastral:75 Teren neimprejmuit; U.P. II, U.A. 69B

B. Partea II. Proprietari și acte

Inscrieri privitoare la dreptul de proprietate și alte drepturi reale		Referințe
4089 / 08/12/2022		
Act Notarial nr. Certificat de mostenitor nr. 213, din 16/09/2010 emis de Liliana Țaran;		
B1	Intabulare, drept de PROPRIETATE, dobândit prin Succesiune, cota actuala 1/1 1) DOROFTEI CONSTANTIN 2) SAHLEANU MIROZANA	A1

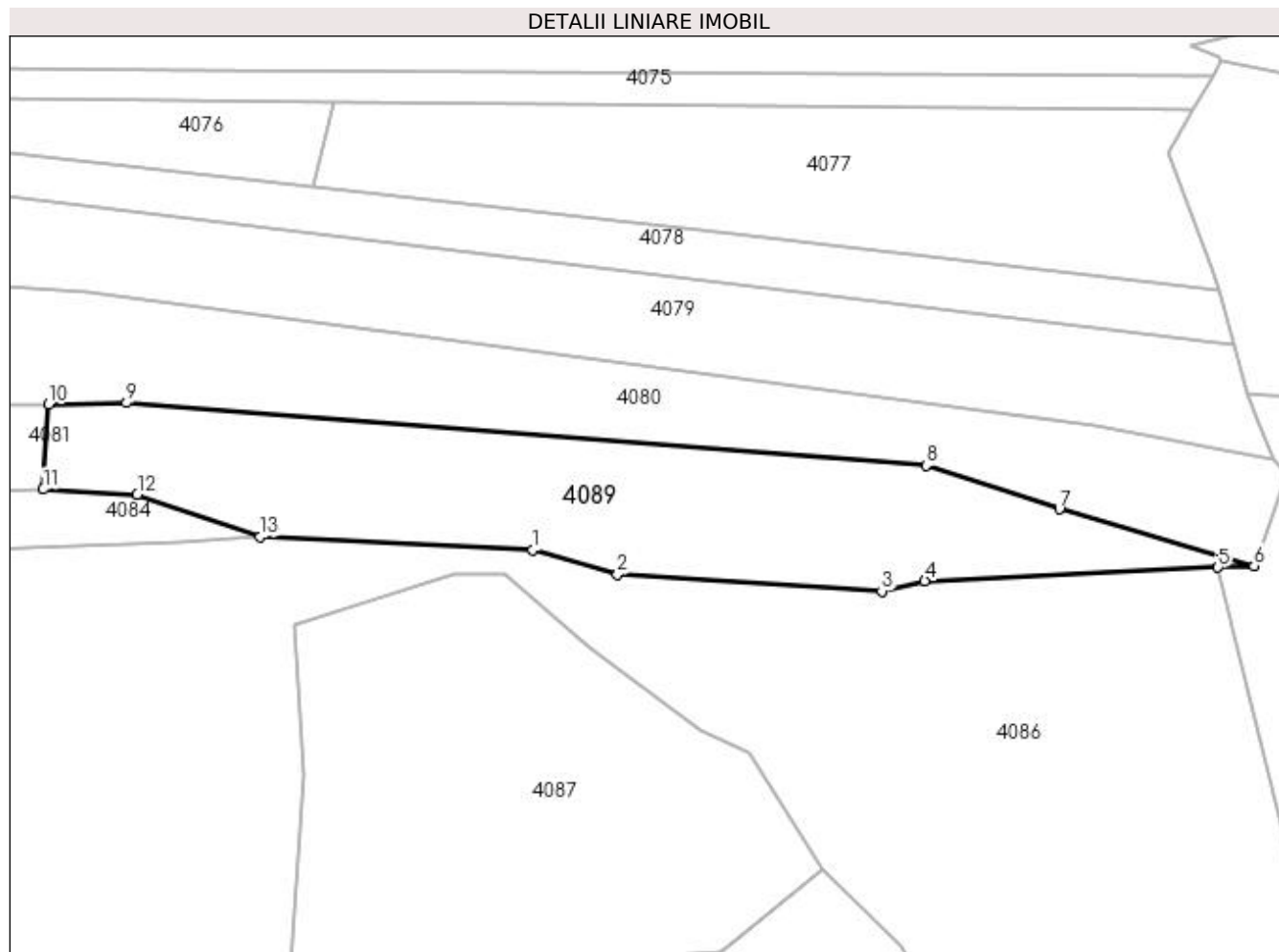
C. Partea III. SARCINI .

Inscrieri privind dezmembramintele dreptului de proprietate, drepturi reale de garanție și sarcini	Referințe
NU SUNT	

Anexa Nr. 1 La Partea I**Teren**

Nr cadastral	Suprafața (mp)*	Observații / Referințe
	10.000	U.P. II, U.A. 69B

* Suprafața este determinată în planul de proiecție Stereo 70.

**Date referitoare la teren**

Crt	Categorie folosință	Intra vilan	Suprafața (mp)	Tarla	Parcelă	Nr. topo	Observații / Referințe
1	padure	NU	10.000	-	-	-	

Lungime Segmente

1) Valorile lungimilor segmentelor sunt obținute din proiecție în plan.

Punct început	X / Y	Punct sfârșit	X / Y	Lungime segment (** (m)
1	536.810,703 664.516,348	2	536.834,803 664.509,258	25.121
2	536.834,803 664.509,258	3	536.910,18 664.504,581	75.522
3	536.910,18 664.504,581	4	536.922,462 664.507,449	12.612
4	536.922,462 664.507,449	5	537.006,091 664.511,31	83.718
5	537.006,091 664.511,31	6	537.016,394 664.511,786	10.314

Punct început	X / Y	Punct sfârșit	X / Y	Lungime segment (** (m)
6	537.016,394 664.511,786	7	536.960,916 664.527,939	57.782
7	536.960,916 664.527,939	8	536.922,857 664.540,456	40.064
8	536.922,857 664.540,456	9	536.694,775 664.558,26	228.776
9	536.694,775 664.558,26	10	536.672,583 664.557,891	22.195
10	536.672,583 664.557,891	11	536.670,984 664.533,649	24.295
11	536.670,984 664.533,649	12	536.697,794 664.532,159	26.851
12	536.697,794 664.532,159	13	536.732,888 664.520,078	37.115
13	536.732,888 664.520,078	1	536.810,703 664.516,348	77.904

** Lungimile segmentelor sunt determinate în planul de proiecție Stereo 70 și sunt rotunjite la 1 milimetru.

*** Distanța dintre puncte este formată din segmente cumulate ce sunt mai mici decât valoarea 1 milimetru.

**DATE DESPRE IMOBILUL NR. 4090**

Oficiul de Cadastru și Publicitate Imobiliară SUCEAVA
 Biroul de Cadastru și Publicitate Imobiliară Campulung Moldovenesc

A. Partea I. Descrierea imobilului

TEREN Necunoscut

Adresa: Loc. Pojorâta, Jud. Suceava, Loc numit VALEA SURII

Nr. Crt	Nr cadastral Nr. topografic	Suprafața* (mp)	Observații / Referințe
A1		5.723	Sector cadastral:75 Teren neimprejmuit;

B. Partea II. Proprietari și acte

Inscrieri privitoare la dreptul de proprietate și alte drepturi reale		Referințe
4090 / 08/12/2022		
Act Normativ nr. Lege nr. 7, din 13/03/1996 emis de Parlamentul României;		
B1	Inscrierea provizorie, drept de PROPRIETATE, dobandit prin Lege, cota actuala 1/1 1) COMUNA POJORĂTA, CIF:4441425	A1

C. Partea III. SARCINI .

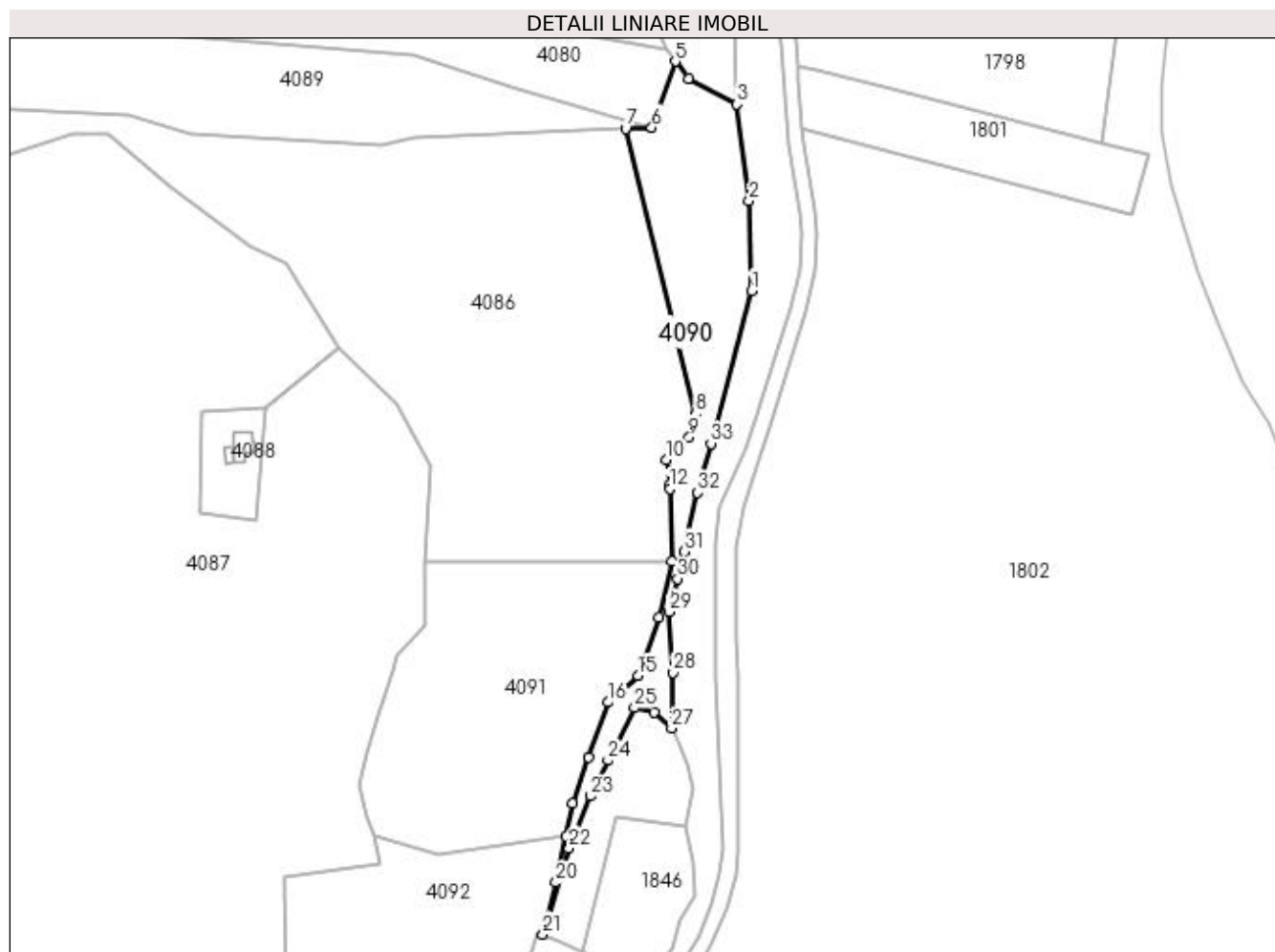
Inscrieri privind dezmembramintele dreptului de proprietate, drepturi reale de garanție și sarcini	Referințe
NU SUNT	

Anexa Nr. 1 La Partea I

Teren

Nr cadastral	Suprafața (mp)*	Observații / Referințe
	5.723	

* Suprafața este determinată în planul de proiecție Stereo 70.



Date referitoare la teren

Crt	Categorie folosință	Intravilan	Suprafața (mp)	Tarla	Parcelă	Nr. topo	Observații / Referințe
1	pasune	DA	1.010	-	-	-	
2	padure	DA	3.316	-	-	-	
3	padure	NU	1.397	-	-	-	

Lungime Segmente

1) Valorile lungimilor segmentelor sunt obținute din proiecție în plan.

Punct început	X / Y	Punct sfârșit	X / Y	Lungime segment (** (m)
1	537.055,626 664.447,576	2	537.054,716 664.482,904	35.34
3	537.049,977 664.520,98	4	537.030,805 664.531,051	21.656
5	537.025,66 664.537,765	6	537.016,394 664.511,786	27.582
7	537.006,091 664.511,31	8	537.033,66 664.399,035	115.61

Punct început	X / Y	Punct sfârșit	X / Y	Lungime segment (** (m)
2	537.054,716 664.482,904	3	537.049,977 664.520,98	38.37
4	537.030,805 664.531,051	5	537.025,66 664.537,765	8.459
6	537.016,394 664.511,786	7	537.006,091 664.511,31	10.314
8	537.033,66 664.399,035	9	537.031,092 664.390,044	9.351

Punct început	X / Y	Punct sfârșit	X / Y	Lungime segment (** (m)
9	537.031,092 664.390,044	10	537.022,271 664.381,023	12.617
11	537.023,44 664.371,414	12	537.023,42 664.369,676	1.738
13	537.024,151 664.341,185	14	537.019,189 664.319,033	22.701
15	537.011,058 664.296,07	16	536.999,4 664.285,646	15.639
17	536.991,596 664.263,932	18	536.985,268 664.245,803	19.202
19	536.982,564 664.233,113	20	536.978,642 664.214,712	18.814
21	536.973,485 664.194,351	22	536.983,798 664.228,306	35.487
23	536.992,359 664.248,708	24	536.999,146 664.262,776	15.62
25	537.009,603 664.283,423	26	537.017,282 664.281,75	7.859
27	537.024,228 664.275,372	28	537.024,858 664.297,346	21.983
29	537.023,287 664.321,299	30	537.026,491 664.334,271	13.362
31	537.029,262 664.344,999	32	537.034,442 664.368,167	23.74
33	537.039,69 664.387,424	1	537.055,626 664.447,576	62.227

Punct început	X / Y	Punct sfârșit	X / Y	Lungime segment (** (m)
10	537.022,271 664.381,023	11	537.023,44 664.371,414	9.68
12	537.023,42 664.369,676	13	537.024,151 664.341,185	28.5
14	537.019,189 664.319,033	15	537.011,058 664.296,07	24.36
16	536.999,4 664.285,646	17	536.991,596 664.263,932	23.074
18	536.985,268 664.245,803	19	536.982,564 664.233,113	12.975
20	536.978,642 664.214,712	21	536.973,485 664.194,351	21.004
22	536.983,798 664.228,306	23	536.992,359 664.248,708	22.125
24	536.999,146 664.262,776	25	537.009,603 664.283,423	23.144
26	537.017,282 664.281,75	27	537.024,228 664.275,372	9.43
28	537.024,858 664.297,346	29	537.023,287 664.321,299	24.004
30	537.026,491 664.334,271	31	537.029,262 664.344,999	11.08
32	537.034,442 664.368,167	33	537.039,69 664.387,424	19.959

** Lungimile segmentelor sunt determinate în planul de proiecție Stereo 70 și sunt rotunjite la 1 milimetru.

*** Distanța dintre puncte este formată din segmente cumulate ce sunt mai mici decât valoarea 1 milimetru.

**DATE DESPRE IMOBILUL NR. 4091**

Oficiul de Cadastru și Publicitate Imobiliară SUCEAVA
 Biroul de Cadastru și Publicitate Imobiliară Campulung Moldovenesc

A. Partea I. Descrierea imobilului

TEREN Necunoscut

Adresa: Loc. Pojorâta, Jud. Suceava, Loc numit VALEA SURII

Nr. Crt	Nr cadastral Nr. topografic	Suprafața* (mp)	Observații / Referințe
A1		10.000	Sector cadastral:75 Teren neimprejmuit; U.P. II, U.A. 69B, 70

B. Partea II. Proprietari și acte

Inscrieri privitoare la dreptul de proprietate și alte drepturi reale		Referințe
4091 / 08/12/2022		
Act Administrativ nr. Titlu de proprietate nr. 276, din 25/06/1993 emis de Comisia Județeană Suceava;		
B1	Intabulare, drept de PROPRIETATE, dobândit prin Reconstituire, cota actuala 1/1 1) ALBOI S. SIMION , LIPSĂ CNP 2) ALBOI S.ION , LIPSĂ CNP 3) ALBOI- ȘANDRU ALECSANDRU 4) FLOCEA SILVIA , LIPSĂ CNP 5) ȘANDRU-ALBOI SPIRIDON	A1

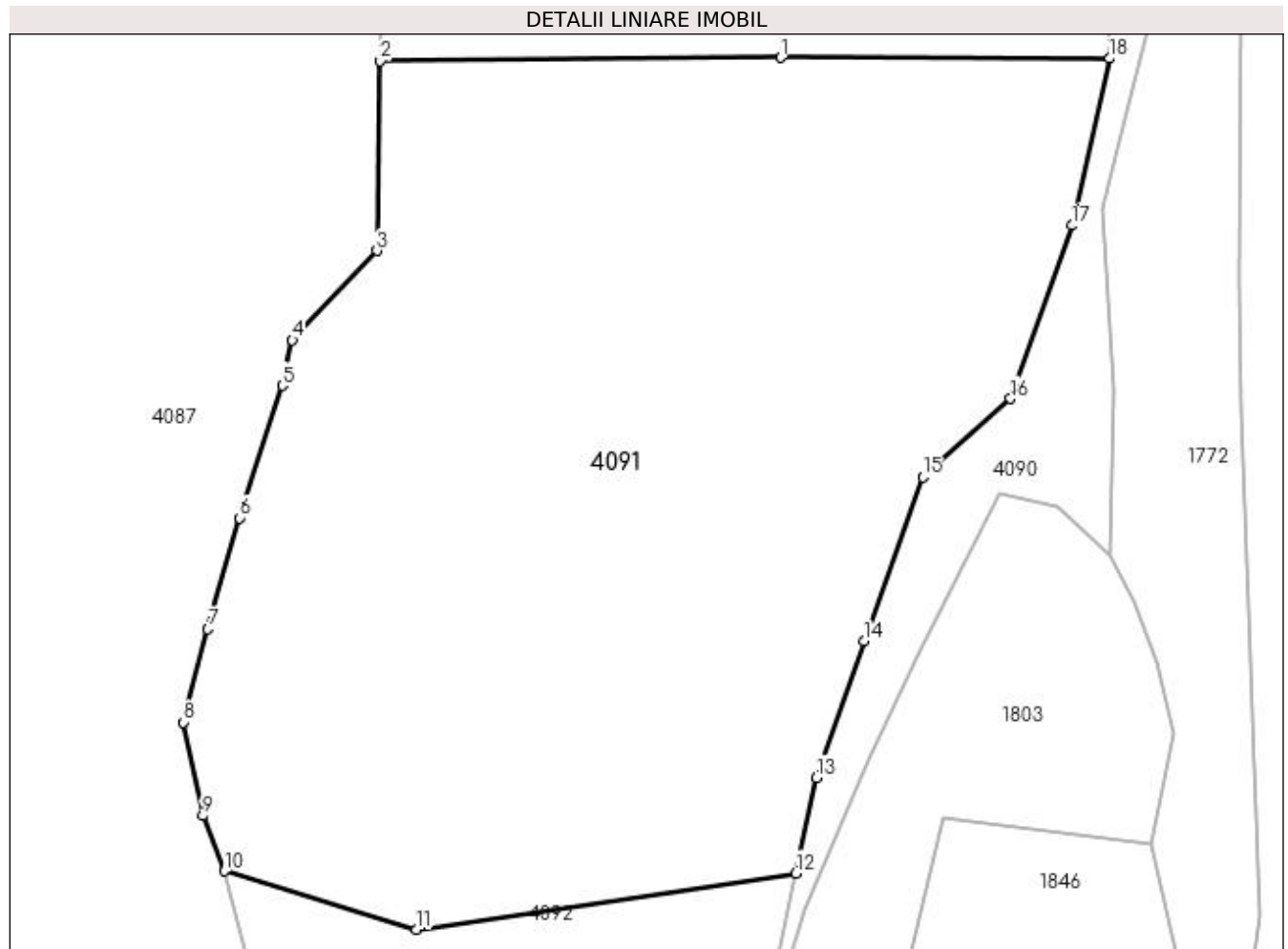
C. Partea III. SARCINI .

Inscrieri privind dezmembramintele dreptului de proprietate, drepturi reale de garanție și sarcini	Referințe
NU SUNT	

Anexa Nr. 1 La Partea I**Teren**

Nr cadastral	Suprafața (mp)*	Observații / Referințe
	10.000	U.P. II, U.A. 69B, 70

* Suprafața este determinată în planul de proiecție Stereo 70.

**Date referitoare la teren**

Crt	Categorie folosință	Intra vilan	Suprafața (mp)	Tarla	Parcelă	Nr. topo	Observații / Referințe
1	padure	DA	2.337	-	-	-	
2	padure	NU	7.663	-	-	-	

Lungime Segmente

1) Valorile lungimilor segmentelor sunt obținute din proiecție în plan.

Punct început	X / Y	Punct sfârșit	X / Y	Lungime segment (** (m)
1	536.980,589 664.341,292	2	536.927,452 664.340,819	53.139
2	536.927,452 664.340,819	3	536.927,016 664.315,699	25.124
3	536.927,016 664.315,699	4	536.915,764 664.303,836	16.35
4	536.915,764 664.303,836	5	536.914,413 664.297,795	6.19

Punct început	X / Y	Punct sfârșit	X / Y	Lungime segment (** (m)
5	536.914,413 664.297,795	6	536.908,793 664.280,229	18.443
6	536.908,793 664.280,229	7	536.904,537 664.265,51	15.322
7	536.904,537 664.265,51	8	536.901,33 664.253,153	12.766
8	536.901,33 664.253,153	9	536.903,886 664.240,735	12.678
9	536.903,886 664.240,735	10	536.906,792 664.233,419	7.872
10	536.906,792 664.233,419	11	536.932,217 664.225,674	26.578
11	536.932,217 664.225,674	12	536.982,564 664.233,113	50.894
12	536.982,564 664.233,113	13	536.985,268 664.245,803	12.975
13	536.985,268 664.245,803	14	536.991,596 664.263,932	19.202
14	536.991,596 664.263,932	15	536.999,4 664.285,646	23.074
15	536.999,4 664.285,646	16	537.011,058 664.296,07	15.639
16	537.011,058 664.296,07	17	537.019,189 664.319,033	24.36
17	537.019,189 664.319,033	18	537.024,151 664.341,185	22.701
18	537.024,151 664.341,185	1	536.980,589 664.341,292	43.562

** Lungimile segmentelor sunt determinate în planul de proiecție Stereo 70 și sunt rotunjite la 1 milimetru.

*** Distanța dintre puncte este formată din segmente cumulate ce sunt mai mici decât valoarea 1 milimetru.

**DATE DESPRE IMOBILUL NR. 4092**

Oficiul de Cadastru și Publicitate Imobiliară SUCEAVA
Biroul de Cadastru și Publicitate Imobiliară Campulung Moldovenesc

A. Partea I. Descrierea imobilului

TEREN Necunoscut

Adresa: Loc. Pojorâta, Jud. Suceava, Loc numit VALEA SURII

Nr. Crt	Nr cadastral Nr. topografic	Suprafața* (mp)	Observații / Referințe
A1	30814	10.000	Sector cadastral:75 Teren neimprejmuit; Provenit din CF 30814, nr. cad. 30814

B. Partea II. Proprietari și acte

Inscrieri privitoare la dreptul de proprietate și alte drepturi reale	Referințe
895 / 07/02/2011	
Act Notarial nr. 163, din 04/02/2011 emis de BNP ANA MARIA SCRABA LUMINITA;	
B1	A1
Intabulare, drept de PROPRIETATE, ca bun comun, dobandit prin Conventie, cota actuala 1/1	
1) GROZA ȘTEFAN	
2) GROZA VIORICA	

C. Partea III. SARCINI .

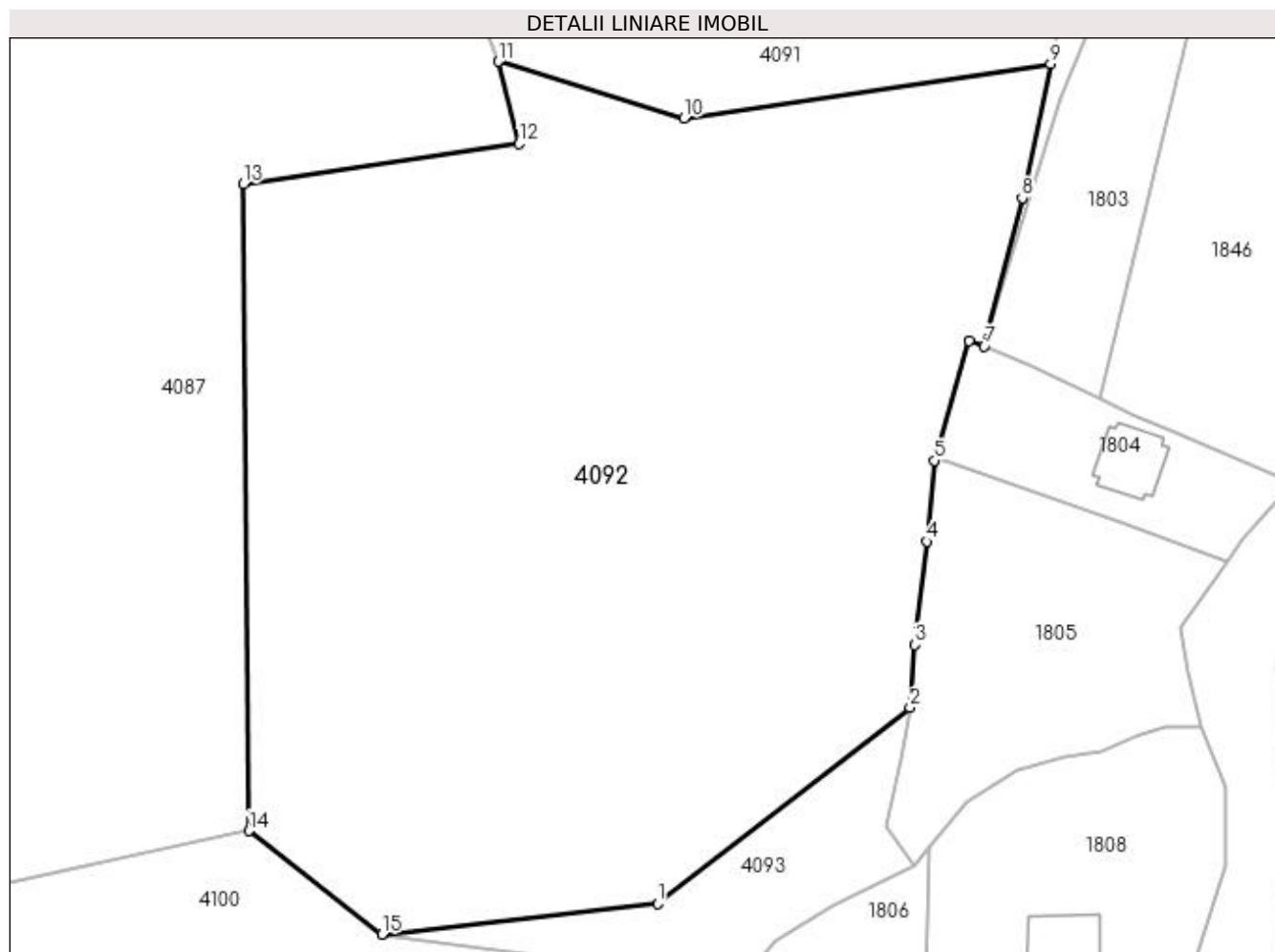
Inscrieri privind dezmembramintele dreptului de proprietate, drepturi reale de garanție și sarcini	Referințe
NU SUNT	

Anexa Nr. 1 La Partea I

Teren

Nr cadastral	Suprafața (mp)*	Observații / Referințe
30814	10.000	Provenit din CF 30814, nr. cad. 30814

* Suprafața este determinată în planul de proiecție Stereo 70.



Date referitoare la teren

Crt	Categorie folosință	Intra vilan	Suprafața (mp)	Tarla	Parcelă	Nr. topo	Observații / Referințe
1	pasune	DA	865	-	-	-	
2	pasune	NU	9.135	-	-	-	

Lungime Segmente

1) Valorile lungimilor segmentelor sunt obținute din proiecție în plan.

Punct început	X / Y	Punct sfârșit	X / Y	Lungime segment (** (m)
1	536.928,654 664.117,894	2	536.963,271 664.144,806	43.847
2	536.963,271 664.144,806	3	536.963,938 664.153,4	8.62
3	536.963,938 664.153,4	4	536.965,553 664.167,573	14.265
4	536.965,553 664.167,573	5	536.966,567 664.178,703	11.176

Punct început	X / Y	Punct sfârşit	X / Y	Lungime segment (** (m)
5	536.966,567 664.178,703	6	536.971,325 664.195,079	17.053
6	536.971,325 664.195,079	7	536.973,485 664.194,351	2.279
7	536.973,485 664.194,351	8	536.978,642 664.214,712	21.004
8	536.978,642 664.214,712	9	536.982,564 664.233,113	18.814
9	536.982,564 664.233,113	10	536.932,217 664.225,674	50.894
10	536.932,217 664.225,674	11	536.906,792 664.233,419	26.578
11	536.906,792 664.233,419	12	536.909,592 664.222,14	11.621
12	536.909,592 664.222,14	13	536.871,786 664.216,625	38.206
13	536.871,786 664.216,625	14	536.872,516 664.127,914	88.714
14	536.872,516 664.127,914	15	536.890,769 664.113,704	23.132
15	536.890,769 664.113,704	1	536.928,654 664.117,894	38.116

** Lungimile segmentelor sunt determinate în planul de proiecție Stereo 70 și sunt rotunjite la 1 milimetru.

*** Distanța dintre puncte este formată din segmente cumulate ce sunt mai mici decât valoarea 1 milimetru.

**DATE DESPRE IMOBILUL NR. 4093**

Oficiul de Cadastru și Publicitate Imobiliară SUCEAVA
 Biroul de Cadastru și Publicitate Imobiliară Campulung Moldovenesc

A. Partea I. Descrierea imobilului

TEREN Necunoscut

Adresa: Loc. Pojorâta, Jud. Suceava, Loc numit VALEA SURII

Nr. Crt	Nr cadastral Nr. topografic	Suprafața* (mp)	Observații / Referințe
A1		766	Sector cadastral:75 Teren neimprejmuit;

B. Partea II. Proprietari și acte

Inscrieri privitoare la dreptul de proprietate și alte drepturi reale	Referințe
4093 / 08/12/2022	
Act Normativ nr. Lege nr. 7, din 13/03/1996 emis de Parlamentul României;	
B1	A1
Inscrierea provizorie, drept de PROPRIETATE, dobandit prin Lege, cota actuala 1/1 1) COMUNA POJORĂȚA, CIF:4441425	

C. Partea III. SARCINI .

Inscrieri privind dezmembramintele dreptului de proprietate, drepturi reale de garanție și sarcini	Referințe
NU SUNT	

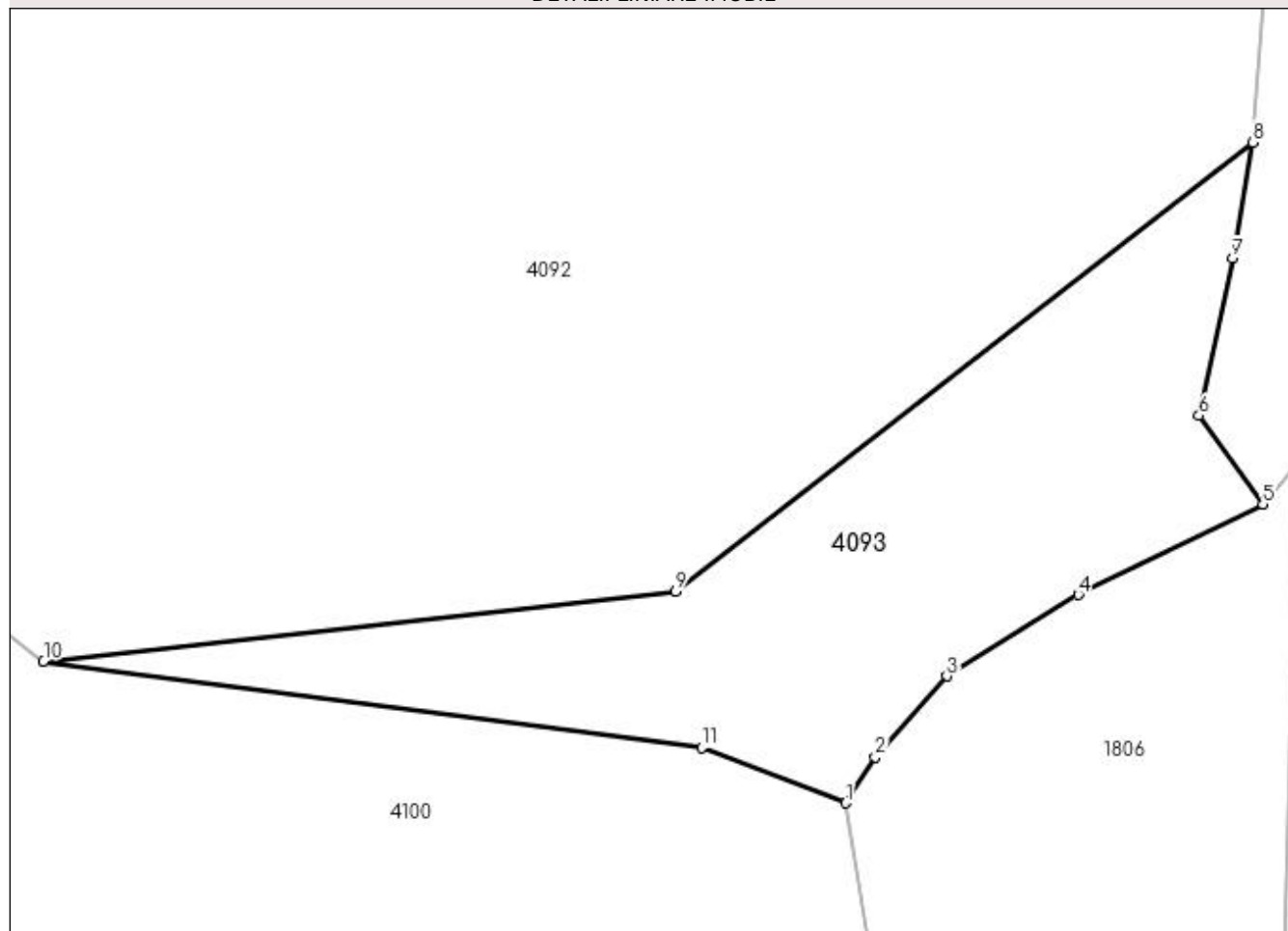
Anexa Nr. 1 La Partea I

Teren

Nr cadastral	Suprafața (mp)*	Observații / Referințe
	766	

* Suprafața este determinată în planul de proiecție Stereo 70.

DETALII LINIARE IMOBIL



Date referitoare la teren

Crt	Categorie folosință	Intravilan	Suprafața (mp)	Tarla	Parcelă	Nr. topo	Observații / Referințe
1	pasune	DA	375	-	-	-	
2	padure	NU	391	-	-	-	

Lungime Segmente

1) Valorile lungimilor segmentelor sunt obținute din proiecție în plan.

Punct început	X / Y	Punct sfârșit	X / Y	Lungime segment (** (m)
1	536.938,863 664.105,197	2	536.940,627 664.107,961	3.279
2	536.940,627 664.107,961	3	536.944,924 664.112,813	6.481
3	536.944,924 664.112,813	4	536.952,808 664.117,69	9.271
4	536.952,808 664.117,69	5	536.963,881 664.123,106	12.327

Punct început	X / Y	Punct sfârșit	X / Y	Lungime segment (** (m)
5	536.963,881 664.123,106	6	536.960,048 664.128,428	6.559
6	536.960,048 664.128,428	7	536.962,064 664.137,86	9.645
7	536.962,064 664.137,86	8	536.963,271 664.144,806	7.05
8	536.963,271 664.144,806	9	536.928,654 664.117,894	43.847
9	536.928,654 664.117,894	10	536.890,769 664.113,704	38.116
10	536.890,769 664.113,704	11	536.930,244 664.108,51	39.815
11	536.930,244 664.108,51	1	536.938,863 664.105,197	9.234

** Lungimile segmentelor sunt determinate în planul de proiecție Stereo 70 și sunt rotunjite la 1 milimetru.

*** Distanța dintre puncte este formată din segmente cumulate ce sunt mai mici decât valoarea 1 milimetru.

**DATE DESPRE IMOBILUL NR. 4094**

Oficiul de Cadastru și Publicitate Imobiliară SUCEAVA
Biroul de Cadastru și Publicitate Imobiliară Campulung Moldovenesc

A. Partea I. Descrierea imobilului

TEREN Intravilan

Adresa: Loc. Pojorâta, Jud. Suceava, Loc numit VALEA SURII

Nr. Crt	Nr cadastral Nr. topografic	Suprafața* (mp)	Observații / Referințe
A1		448	Sector cadastral:75 Teren neimprejmuit;

B. Partea II. Proprietari și acte

Inscrieri privitoare la dreptul de proprietate și alte drepturi reale		Referințe
4094 / 08/12/2022		
Act Normativ nr. Lege nr. 7, din 13/03/1996 emis de Parlamentul României;		
B1	Inscrierea provizorie, drept de PROPRIETATE, dobandit prin Lege, cota actuala 1/1 1) COMUNA POJORÂTA, CIF:4441425	A1

C. Partea III. SARCINI .

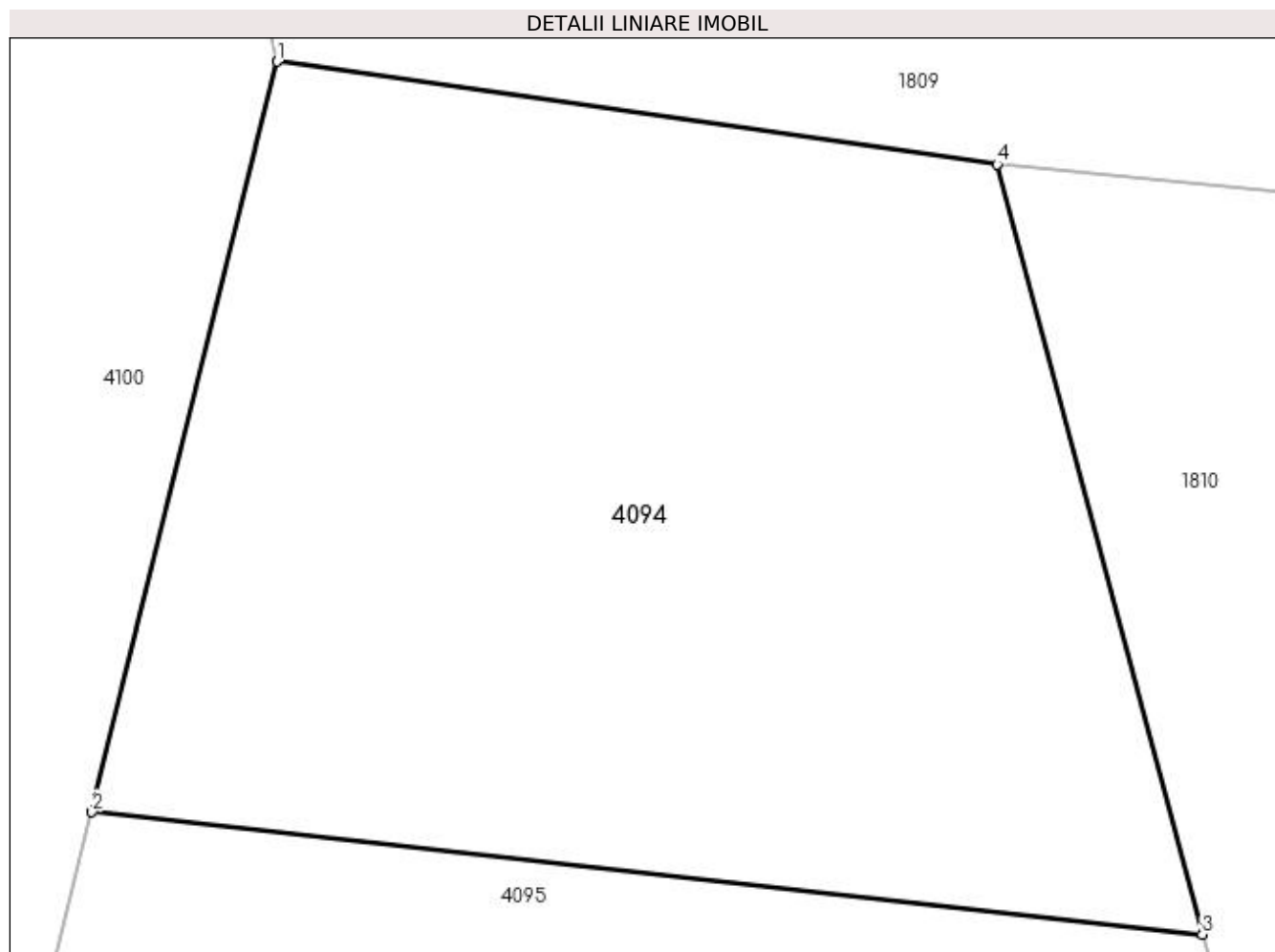
Inscrieri privind dezmembramintele dreptului de proprietate, drepturi reale de garanție și sarcini	Referințe
NU SUNT	

Anexa Nr. 1 La Partea I

Teren

Nr cadastral	Suprafața (mp)*	Observații / Referințe
	448	

* Suprafața este determinată în planul de proiecție Stereo 70.



Date referitoare la teren

Crt	Categorie folosință	Intra vilan	Suprafața (mp)	Tarla	Parcelă	Nr. topo	Observații / Referințe
1	padure	DA	448	-	-	-	

Lungime Segmente

1) Valorile lungimilor segmentelor sunt obținute din proiecție în plan.

Punct început	X / Y	Punct sfârșit	X / Y	Lungime segment (** (m))
1	536.945,655 664.070,715	2	536.940,952 664.051,664	19.623
2	536.940,952 664.051,664	3	536.969,15 664.048,558	28.369
3	536.969,15 664.048,558	4	536.963,936 664.068,106	20.231
4	536.963,936 664.068,106	1	536.945,655 664.070,715	18.466

**** Lungimile segmentelor sunt determinate în planul de proiecție Stereo 70 și sunt rotunjite la 1 milimetru.**

***** Distanța dintre puncte este formată din segmente cumulate ce sunt mai mici decât valoarea 1 milimetru.**

**DATE DESPRE IMOBILUL NR. 4095**

Oficiul de Cadastru și Publicitate Imobiliară SUCEAVA
Biroul de Cadastru și Publicitate Imobiliară Campulung Moldovenesc

A. Partea I. Descrierea imobilului

TEREN Necunoscut

Adresa: Loc. Pojorâta, Jud. Suceava, Loc numit VALEA SURII

Nr. Crt	Nr cadastral Nr. topografic	Suprafața* (mp)	Observații / Referințe
A1		5.000	Sector cadastral:75 Teren neimprejmuit; U.P. II, U.A. 69A

B. Partea II. Proprietari și acte

Inscrieri privitoare la dreptul de proprietate și alte drepturi reale		Referințe
4095 / 08/12/2022		
Act Administrativ nr. Titlu de proprietate nr. 377, din 15/11/1993 emis de Comisia Județeană Suceava;		
B1	Intabulare, drept de PROPRIETATE, dobandit prin Reconstituire, cota actuala 1/1 1) CHEREȘ GHEORGHE, LIPSĂ CNP 2) ȚÎMPĂU PETRU, LIPSĂ CNP 3) ȚÎMPĂU SIMION, LIPSĂ CNP	A1

C. Partea III. SARCINI .

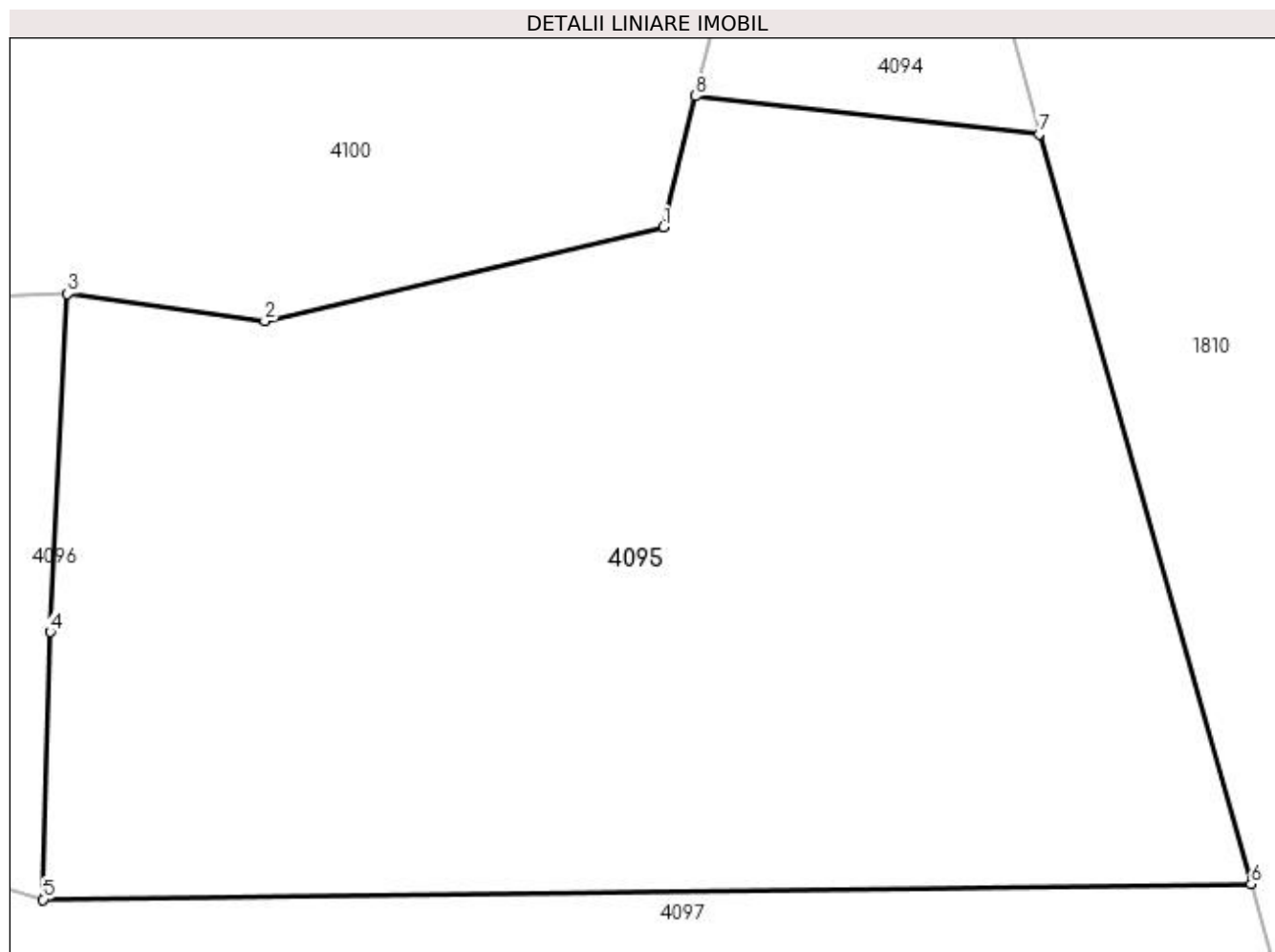
Inscrieri privind dezmembramintele dreptului de proprietate, drepturi reale de garanție și sarcini	Referințe
NU SUNT	

Anexa Nr. 1 La Partea I

Teren

Nr cadastral	Suprafața (mp)*	Observații / Referințe
	5.000	U.P. II, U.A. 69A

* Suprafața este determinată în planul de proiecție Stereo 70.



Date referitoare la teren

Crt	Categorie folosință	Intra vilan	Suprafața (mp)	Tarla	Parcelă	Nr. topo	Observații / Referințe
1	padure	DA	2.319	-	-	-	
2	padure	NU	2.681	-	-	-	

Lungime Segmente

1) Valorile lungimilor segmentelor sunt obținute din proiecție în plan.

Punct început	X / Y	Punct sfârșit	X / Y	Lungime segment (** (m)
1	536.938,299 664.040,918	2	536.905,548 664.033,202	33.648
2	536.905,548 664.033,202	3	536.889,329 664.035,445	16.373
3	536.889,329 664.035,445	4	536.887,92 664.007,665	27.816
4	536.887,92 664.007,665	5	536.887,331 663.985,695	21.978

Punct început	X / Y	Punct sfârșit	X / Y	Lungime segment (** (m)
5	536.887,331 663.985,695	6	536.986,57 663.986,973	99.247
6	536.986,57 663.986,973	7	536.969,15 664.048,558	64.001
7	536.969,15 664.048,558	8	536.940,952 664.051,664	28.369
8	536.940,952 664.051,664	1	536.938,299 664.040,918	11.069

** Lungimile segmentelor sunt determinate în planul de proiecție Stereo 70 și sunt rotunjite la 1 milimetru.

*** Distanța dintre puncte este formată din segmente cumulate ce sunt mai mici decât valoarea 1 milimetru.

**DATE DESPRE IMOBILUL NR. 4096**

Oficiul de Cadastru și Publicitate Imobiliară SUCEAVA
Biroul de Cadastru și Publicitate Imobiliară Campulung Moldovenesc

A. Partea I. Descrierea imobilului

TEREN Extravilan

Adresa: Jud. Suceava, Loc numit VALEA SURII

Nr. Crt	Nr cadastral Nr. topografic	Suprafața* (mp)	Observații / Referințe
A1		8.142	Sector cadastral:75 Teren neimprejmuit;

B. Partea II. Proprietari și acte

Inscrieri privitoare la dreptul de proprietate și alte drepturi reale		Referințe
4096 / 08/12/2022		
Act Normativ nr. Lege nr. 7, din 13/03/1996 emis de Parlamentul României;		
B1	Inscrierea provizorie, drept de PROPRIETATE, dobandit prin Lege, cota actuala 1/1 1) COMUNA POJORĂTA, CIF:4441425	A1

C. Partea III. SARCINI .

Inscrieri privind dezmembramintele dreptului de proprietate, drepturi reale de garanție și sarcini	Referințe
NU SUNT	

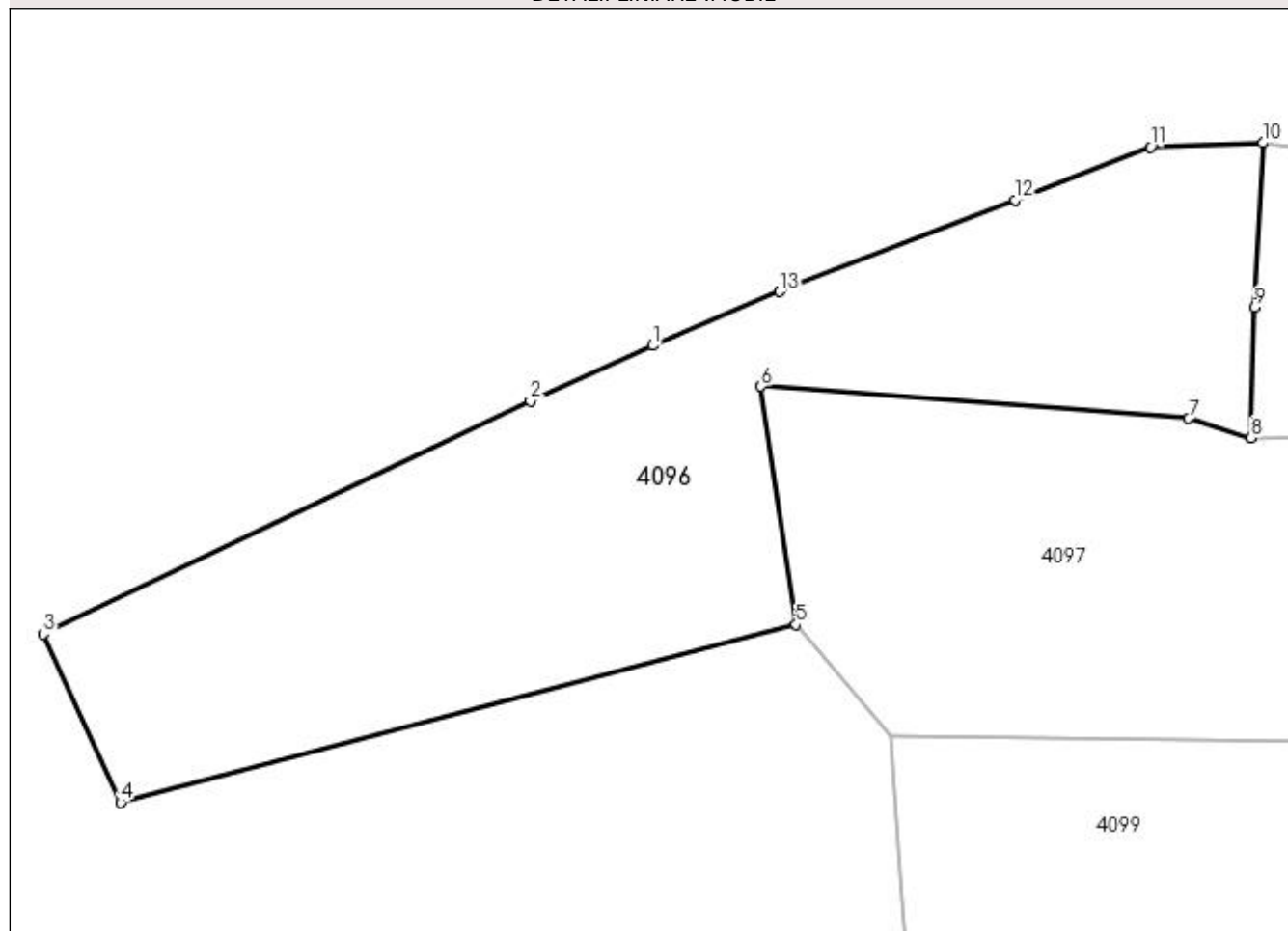
Anexa Nr. 1 La Partea I

Teren

Nr cadastral	Suprafața (mp)*	Observații / Referințe
	8.142	

* Suprafața este determinată în planul de proiecție Stereo 70.

DETALII LINIARE IMOBIL



Date referitoare la teren

Crt	Categorie folosință	Intravilan	Suprafața (mp)	Tarla	Parcelă	Nr. topo	Observații / Referințe
1	padure	NU	8.142	-	-	-	

Lungime Segmente

1) Valorile lungimilor segmentelor sunt obținute din proiecție în plan.

Punct început	X / Y	Punct sfârșit	X / Y	Lungime segment (** (m)
1	536.786,308 664.001,227	2	536.765,688 663.991,912	22.626
2	536.765,688 663.991,912	3	536.683,477 663.952,525	91.159
3	536.683,477 663.952,525	4	536.696,47 663.924,14	31.217
4	536.696,47 663.924,14	5	536.810,527 663.954,116	117.93
5	536.810,527 663.954,116	6	536.804,598 663.994,367	40.685

Punct început	X / Y	Punct sfârșit	X / Y	Lungime segment (** (m)
6	536.804,598 663.994,367	7	536.876,819 663.988,906	72.427
7	536.876,819 663.988,906	8	536.887,331 663.985,695	10.991
8	536.887,331 663.985,695	9	536.887,92 664.007,665	21.978
9	536.887,92 664.007,665	10	536.889,329 664.035,445	27.816
10	536.889,329 664.035,445	11	536.870,397 664.034,712	18.946
11	536.870,397 664.034,712	12	536.847,531 664.025,76	24.556
12	536.847,531 664.025,76	13	536.807,762 664.010,316	42.663
13	536.807,762 664.010,316	1	536.786,308 664.001,227	23.3

** Lungimile segmentelor sunt determinate în planul de proiecție Stereo 70 și sunt rotunjite la 1 milimetru.

*** Distanța dintre puncte este formată din segmente cumulate ce sunt mai mici decât valoarea 1 milimetru.

**DATE DESPRE IMOBILUL NR. 4097**

Oficiul de Cadastru și Publicitate Imobiliară SUCEAVA
Biroul de Cadastru și Publicitate Imobiliară Campulung Moldovenesc

A. Partea I. Descrierea imobilului

TEREN Necunoscut

Adresa: Loc. Pojorâta, Jud. Suceava, Loc numit VALEA SURII

Nr. Crt	Nr cadastral Nr. topografic	Suprafața* (mp)	Observații / Referințe
A1		10.000	Sector cadastral:75 Teren neimprejmuit; U.P. II, U.A. 69A

B. Partea II. Proprietari și acte

Inscrieri privitoare la dreptul de proprietate și alte drepturi reale		Referințe
4097 / 08/12/2022		
Act Administrativ nr. Titlu de proprietate nr. 565, din 15/09/1993 emis de Comisia Județeană Suceava;		
B1	Intabulare, drept de PROPRIETATE, dobandit prin Reconstituire, cota actuala 1/1 1) STRĂJER ELISAVETA, LIPSĂ CNP	A1

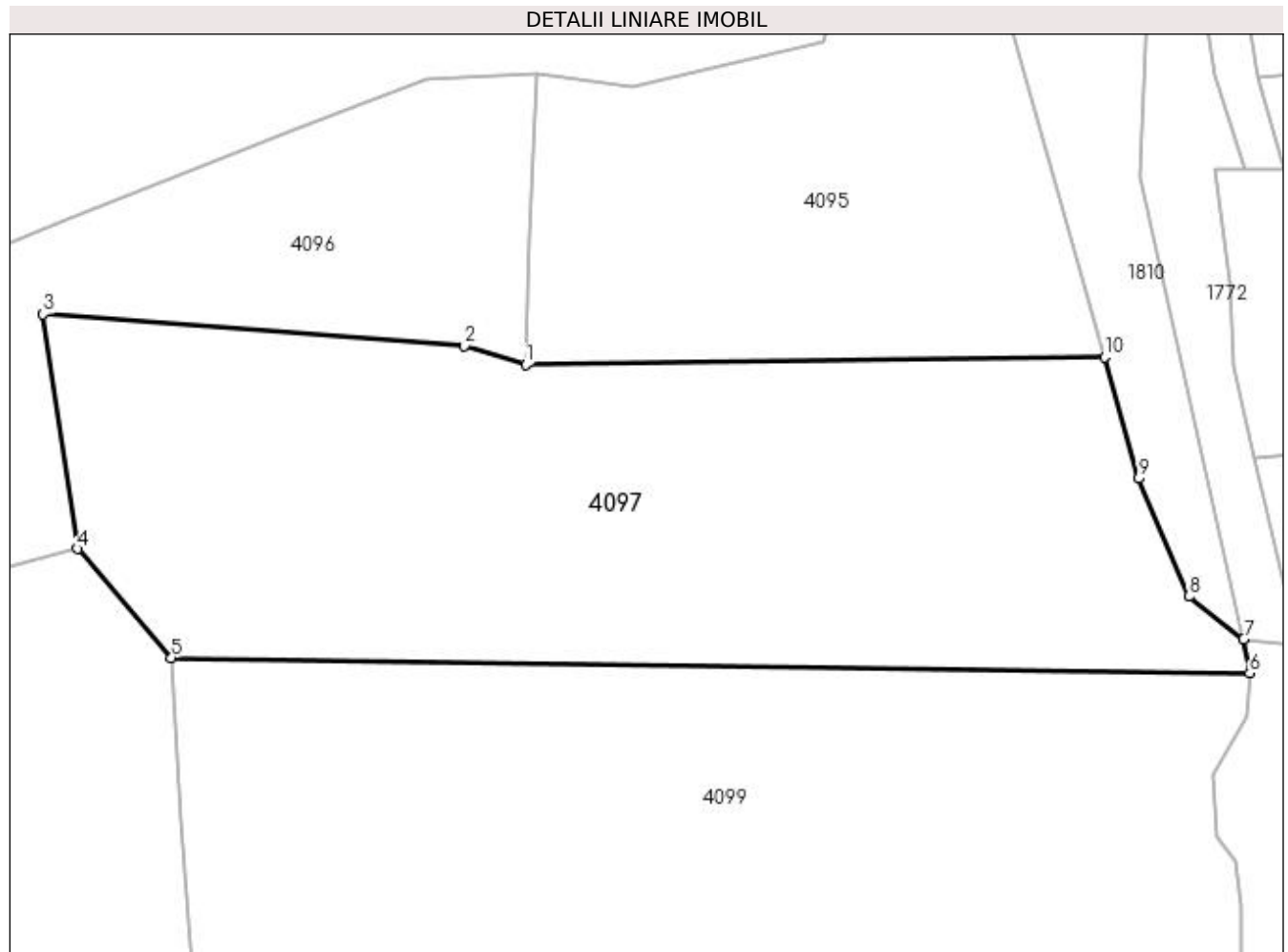
C. Partea III. SARCINI .

Inscrieri privind dezmembramintele dreptului de proprietate, drepturi reale de garanție și sarcini	Referințe
NU SUNT	

Anexa Nr. 1 La Partea I**Teren**

Nr cadastral	Suprafața (mp)*	Observații / Referințe
	10.000	U.P. II, U.A. 69A

* Suprafața este determinată în planul de proiecție Stereo 70.

**Date referitoare la teren**

Crt	Categorie folosință	Intravilan	Suprafața (mp)	Tarla	Parcelă	Nr. topo	Observații / Referințe
1	padure	DA	2.597	-	-	-	
2	padure	NU	7.403	-	-	-	

Lungime Segmente

1) Valorile lungimilor segmentelor sunt obținute din proiecție în plan.

Punct început	X / Y	Punct sfârșit	X / Y	Lungime segment (** (m)
1	536.887,331 663.985,695	2	536.876,819 663.988,906	10.991
2	536.876,819 663.988,906	3	536.804,598 663.994,367	72.427
3	536.804,598 663.994,367	4	536.810,527 663.954,116	40.685
4	536.810,527 663.954,116	5	536.826,581 663.935,446	24.623

Punct început	X / Y	Punct sfârșit	X / Y	Lungime segment (** (m)
5	536.826,581 663.935,446	6	537.011,483 663.932,815	184.921
6	537.011,483 663.932,815	7	537.010,443 663.938,649	5.926
7	537.010,443 663.938,649	8	537.001,02 663.945,957	11.925
8	537.001,02 663.945,957	9	536.992,451 663.966,183	21.966
9	536.992,451 663.966,183	10	536.986,57 663.986,973	21.606
10	536.986,57 663.986,973	1	536.887,331 663.985,695	99.247

** Lungimile segmentelor sunt determinate în planul de proiecție Stereo 70 și sunt rotunjite la 1 milimetru.

*** Distanța dintre puncte este formată din segmente cumulate ce sunt mai mici decât valoarea 1 milimetru.

**DATE DESPRE IMOBILUL NR. 4099**

Oficiul de Cadastru și Publicitate Imobiliară SUCEAVA
 Biroul de Cadastru și Publicitate Imobiliară Campulung Moldovenesc

A. Partea I. Descrierea imobilului

TEREN Necunoscut

Adresa: Loc. Pojorâta, Jud. Suceava, Loc numit VALEA SURII

Nr. Crt	Nr cadastral Nr. topografic	Suprafața* (mp)	Observații / Referințe
A1	33574	10.000	Sector cadastral:75 Teren neimprejmuit; Provenit din CF 33574, nr. top. 3345/272

B. Partea II. Proprietari și acte

Inscrieri privitoare la dreptul de proprietate și alte drepturi reale		Referințe
10702 / 13/07/2018		
Act Notarial nr. 1389, din 09/07/2018 emis de Scraba Luminita Ana Maria;		
B1	Intabulare, drept de PROPRIETATE, ca bun propriu , cu titlu de donatie, dobandit prin Conventie, cota actuala 1/1 1) TIMPAU DIANA	A1

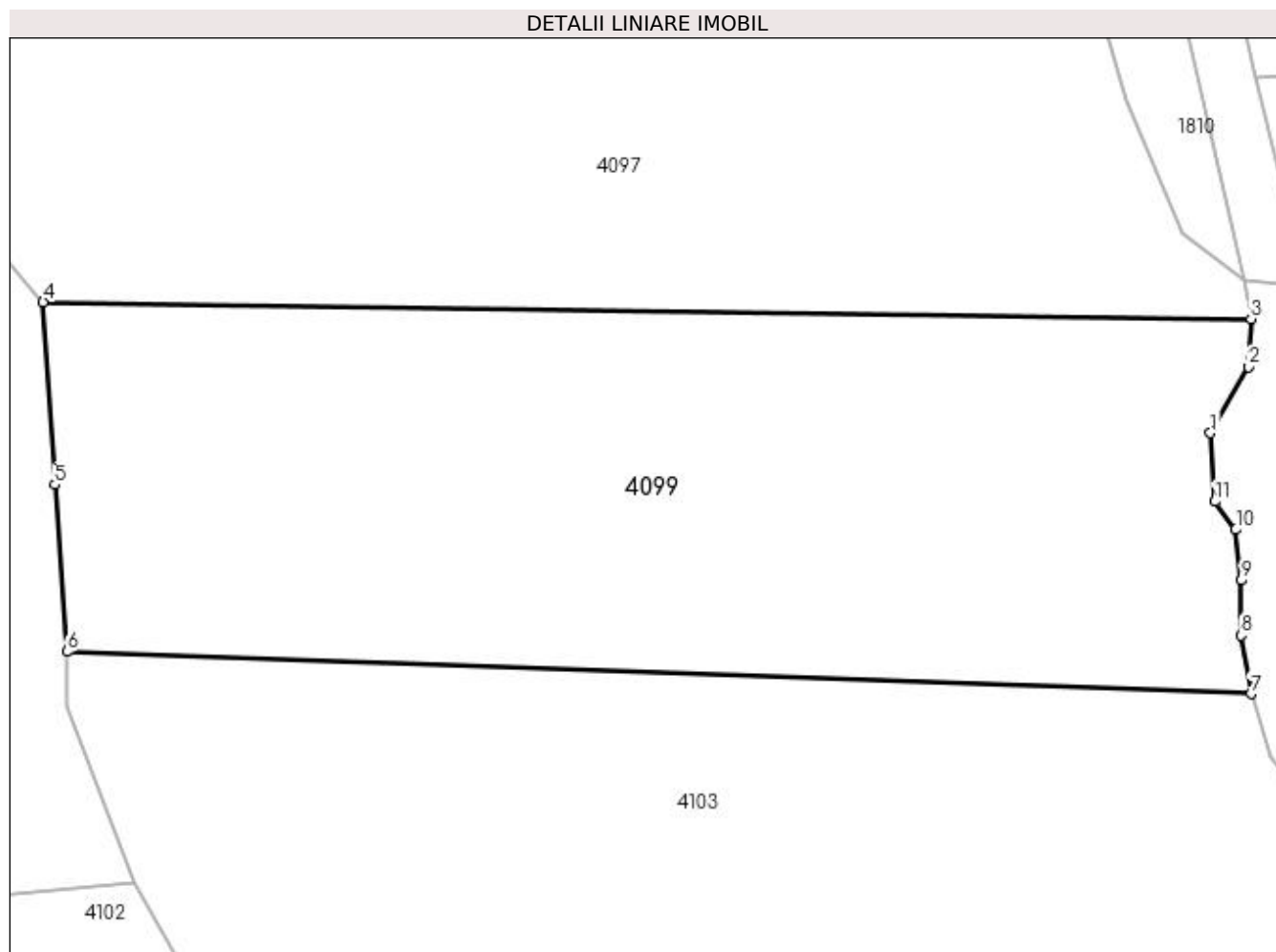
C. Partea III. SARCINI .

Inscrieri privind dezmembramintele dreptului de proprietate, drepturi reale de garanție și sarcini	Referințe
NU SUNT	

Anexa Nr. 1 La Partea I**Teren**

Nr cadastral	Suprafața (mp)*	Observații / Referințe
33574	10.000	Provenit din CF 33574, nr. top. 3345/272

* Suprafața este determinată în planul de proiecție Stereo 70.

**Date referitoare la teren**

Crt	Categorie folosință	Intravilan	Suprafața (mp)	Tarla	Parcelă	Nr. topo	Observații / Referințe
1	padure	DA	2.896	-	-	-	
2	padure	NU	7.104	-	-	-	

Lungime Segmente

1) Valorile lungimilor segmentelor sunt obținute din proiecție în plan.

Punct început	X / Y	Punct sfârșit	X / Y	Lungime segment (** (m)
1	537.005,254 663.915,363	2	537.011,076 663.925,491	11.682
2	537.011,076 663.925,491	3	537.011,483 663.932,815	7.335
3	537.011,483 663.932,815	4	536.826,581 663.935,446	184.921
4	536.826,581 663.935,446	5	536.828,367 663.907,48	28.023

Punct început	X / Y	Punct sfârșit	X / Y	Lungime segment (** (m)
5	536.828,367 663.907,48	6	536.830,208 663.881,911	25.635
6	536.830,208 663.881,911	7	537.011,494 663.875,444	181.401
7	537.011,494 663.875,444	8	537.009,957 663.884,396	9.083
8	537.009,957 663.884,396	9	537.010,019 663.892,833	8.437
9	537.010,019 663.892,833	10	537.009,144 663.900,586	7.802
10	537.009,144 663.900,586	11	537.005,957 663.904,906	5.368
11	537.005,957 663.904,906	1	537.005,254 663.915,363	10.481

** Lungimile segmentelor sunt determinate în planul de proiecție Stereo 70 și sunt rotunjite la 1 milimetru.

*** Distanța dintre puncte este formată din segmente cumulate ce sunt mai mici decât valoarea 1 milimetru.

**DATE DESPRE IMOBILUL NR. 4100**

Oficiul de Cadastru și Publicitate Imobiliară SUCEAVA
Biroul de Cadastru și Publicitate Imobiliară Campulung Moldovenesc

A. Partea I. Descrierea imobilului

TEREN Necunoscut

Adresa: Loc. Pojorâta, Jud. Suceava, Loc numit VALEA SURII

Nr. Crt	Nr cadastral Nr. topografic	Suprafața* (mp)	Observații / Referințe
A1		100.000	Sector cadastral:75 Teren neimprejmuit; U.P. II, U.A. 69G, 69B%, 69A%

B. Partea II. Proprietari și acte

Inscrieri privitoare la dreptul de proprietate și alte drepturi reale		Referințe
4100 / 08/12/2022		
Act Administrativ nr. Titlu de proprietate nr. 605, din 20/09/2003 emis de Comisia Județeană Suceava;		
B1	Intabulare, drept de PROPRIETATE, dobândit prin Reconstituire, cota actuala 1/1 1) ALBOI IOAN 2) ALBOI SANDRU ALEXANDRU 3) FLOCEA SILVEA, LIPSĂ CNP 4) SANDRU ALBOI MICHAIL 5) SANDRU ALBOI SPIRIDON 6) VALEAN ELISAVETA, LIPSĂ CNP	A1

C. Partea III. SARCINI .

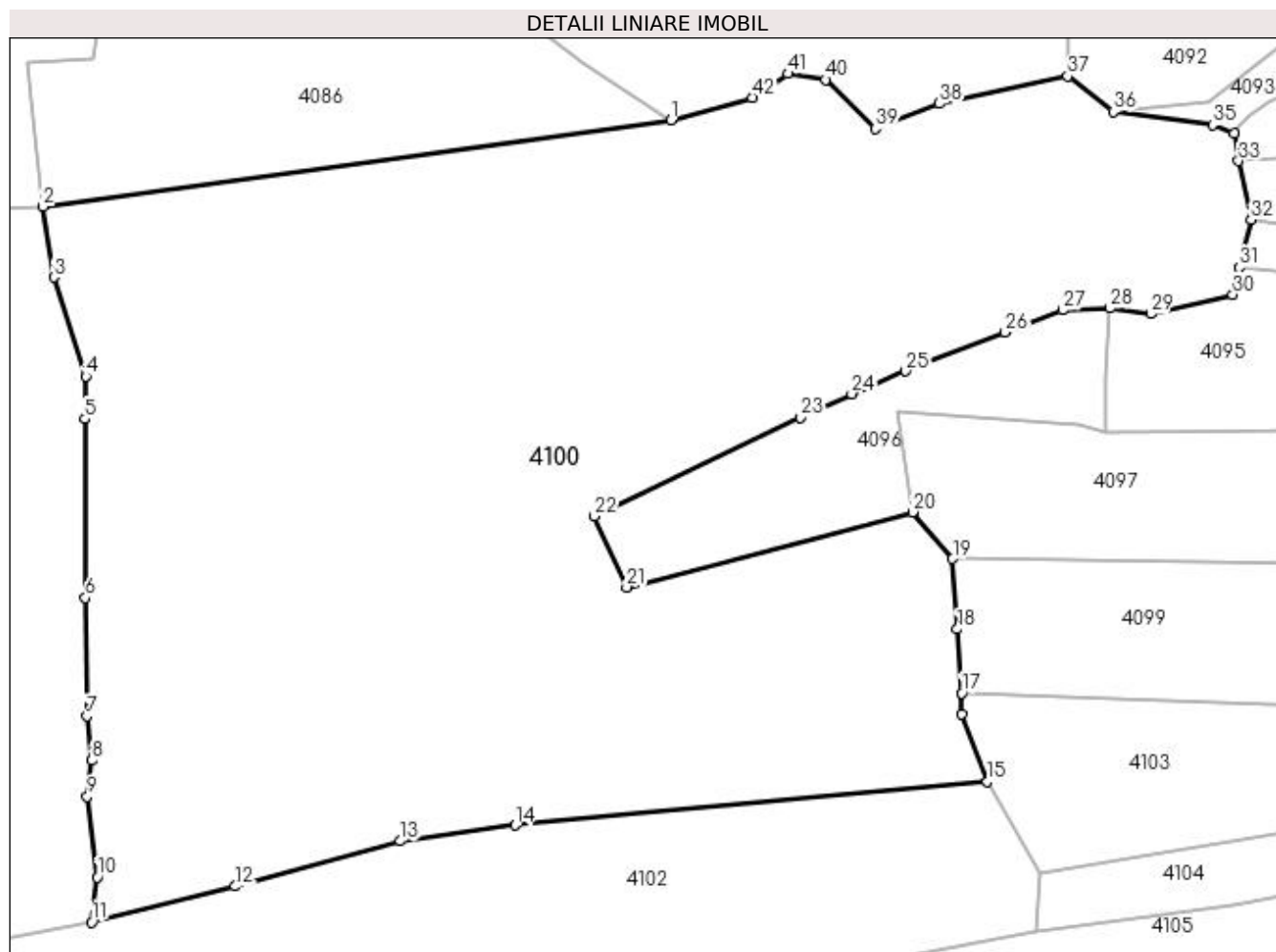
Inscrieri privind dezmembramintele dreptului de proprietate, drepturi reale de garanție și sarcini	Referințe
NU SUNT	

Anexa Nr. 1 La Partea I

Teren

Nr cadastral	Suprafața (mp)*	Observații / Referințe
	100.000	U.P. II, U.A. 69G, 69B%, 69A%

* Suprafața este determinată în planul de proiecție Stereo 70.



Date referitoare la teren

Crt	Categorie folosință	Intra vilan	Suprafața (mp)	Tarla	Parcelă	Nr. topo	Observații / Referințe
1	faneata	DA	349	-	-	-	
2	faneata	NU	99.651	-	-	-	

Lungime Segmente

1) Valorile lungimilor segmentelor sunt obținute din proiecție în plan.

Punct început	X / Y	Punct sfârșit	X / Y	Lungime segment	Punct început	X / Y	Punct sfârșit	X / Y	Lungime segment	Punct început	X / Y	Punct sfârșit	X / Y	Lungime segment
1	536.714,238 664.110,549	2	536.463,602 664.075,984	253.08	2	536.463,602 664.075,984	3	536.467,833 664.047,723	28.576	3	536.467,833 664.047,723	4	536.480,639 664.008,321	41.431
4	536.480,639 664.008,321	5	536.480,281 663.991,309	17.016	5	536.480,281 663.991,309	6	536.480,424 663.919,857	71.452	6	536.480,424 663.919,857	7	536.481,022 663.872,71	47.151
7	536.481,022 663.872,71	8	536.483,074 663.855,046	17.783	8	536.483,074 663.855,046	9	536.481,223 663.840,66	14.505	9	536.481,223 663.840,66	10	536.485,231 663.808,464	32.445
10	536.485,231 663.808,464	11	536.482,907 663.790,546	18.068	11	536.482,907 663.790,546	12	536.540,186 663.804,852	59.039	12	536.540,186 663.804,852	13	536.606,194 663.822,879	68.425
13	536.606,194 663.822,879	14	536.651,981 663.829,231	46.226	14	536.651,981 663.829,231	15	536.840,431 663.846,558	189.245	15	536.840,431 663.846,558	16	536.830,211 663.873,648	28.954

Punct început	X / Y	Punct sfârșit	X / Y	Lungime segment	Punct început	X / Y	Punct sfârșit	X / Y	Lungime segment	Punct început	X / Y	Punct sfârșit	X / Y	Lungime segment
16	536.830,211 663.873,648	17	536.830,208 663.881,911	8.263	17	536.830,208 663.881,911	18	536.828,367 663.907,48	25.635	18	536.828,367 663.907,48	19	536.826,581 663.935,446	28.023
19	536.826,581 663.935,446	20	536.810,527 663.954,116	24.623	20	536.810,527 663.954,116	21	536.696,47 663.924,14	117.93	21	536.696,47 663.924,14	22	536.683,477 663.952,525	31.217
22	536.683,477 663.952,525	23	536.765,688 663.991,912	91.159	23	536.765,688 663.991,912	24	536.786,308 664.001,227	22.626	24	536.786,308 664.001,227	25	536.807,762 664.010,316	23.3
25	536.807,762 664.010,316	26	536.847,531 664.025,76	42.663	26	536.847,531 664.025,76	27	536.870,397 664.034,712	24.556	27	536.870,397 664.034,712	28	536.889,329 664.035,445	18.946
28	536.889,329 664.035,445	29	536.905,548 664.033,202	16.373	29	536.905,548 664.033,202	30	536.938,299 664.040,918	33.648	30	536.938,299 664.040,918	31	536.940,952 664.051,664	11.069
31	536.940,952 664.051,664	32	536.945,655 664.070,715	19.623	32	536.945,655 664.070,715	33	536.940,659 664.094,226	24.036	33	536.940,659 664.094,226	34	536.938,863 664.105,197	11.117
34	536.938,863 664.105,197	35	536.930,244 664.108,51	9.234	35	536.930,244 664.108,51	36	536.890,769 664.113,704	39.815	36	536.890,769 664.113,704	37	536.872,516 664.127,914	23.132
37	536.872,516 664.127,914	38	536.821,262 664.116,996	52.404	38	536.821,262 664.116,996	39	536.795,745 664.107,031	27.394	39	536.795,745 664.107,031	40	536.775,918 664.126,59	27.851
40	536.775,918 664.126,59	41	536.760,779 664.128,977	15.326	41	536.760,779 664.128,977	42	536.746,57 664.119,485	17.088	42	536.746,57 664.119,485	1	536.714,238 664.110,549	33.544

** Lungimile segmentelor sunt determinate în planul de proiecție Stereo 70 și sunt rotunjite la 1 milimetru.

*** Distanța dintre puncte este formată din segmente cumulate ce sunt mai mici decât valoarea 1 milimetru.

**DATE DESPRE IMOBILUL NR. 4101**

Oficiul de Cadastru și Publicitate Imobiliară SUCEAVA
Biroul de Cadastru și Publicitate Imobiliară Campulung Moldovenesc

A. Partea I. Descrierea imobilului

TEREN Extravilan

Adresa: Jud. Suceava, Loc numit VALEA SURII

Nr. Crt	Nr cadastral Nr. topografic	Suprafața* (mp)	Observații / Referințe
A1	30569	135.001	Sector cadastral:75 Teren neimprejmuit; Provenit din CF 30569, nr. cad. 30569

B. Partea II. Proprietari și acte

Inscrieri privitoare la dreptul de proprietate și alte drepturi reale		Referințe
3774 / 13/05/2010		
Act Notarial nr. 510, din 12/05/2010 emis de BNP ANA MARIA SCRABA LUMINITA;		
B1	Intabulare, drept de PROPRIETATE,ca bun comun, dobandit prin Conventie, cota actuala 1/2 1) ERHAN VALERIA 2) ERHAN VASILE	A1
B2	Intabulare, drept de PROPRIETATE,ca bun comun, dobandit prin Conventie, cota actuala 1/2 1) ERHAN CONSTANTIN 2) ERHAN ELENA	A1

C. Partea III. SARCINI .

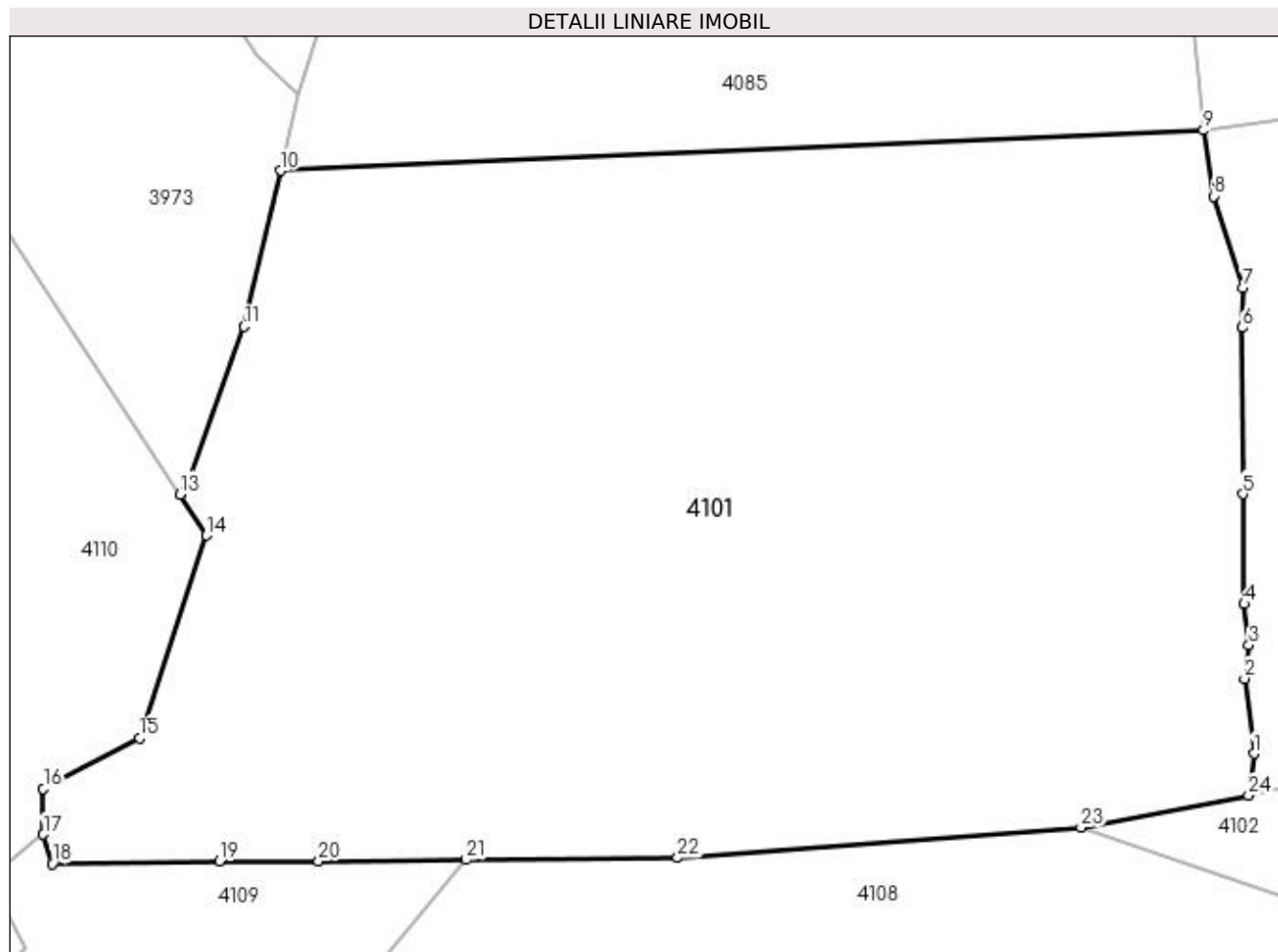
Inscrieri privind dezmembramintele dreptului de proprietate, drepturi reale de garanție și sarcini	Referințe
NU SUNT	

Anexa Nr. 1 La Partea I

Teren

Nr cadastral	Suprafața (mp)*	Observații / Referințe
30569	135.001	Provenit din CF 30569, nr. cad. 30569

* Suprafața este determinată în planul de proiecție Stereo 70.



Date referitoare la teren

Crt	Categorie folosință	Intra vilan	Suprafața (mp)	Tarla	Parcelă	Nr. topo	Observații / Referințe
1	padure	NU	135.001	-	-	-	

Lungime Segmente

1) Valorile lungimilor segmentelor sunt obținute din proiecție în plan.

Punct început	X / Y	Punct sfârșit	X / Y	Lungime segment (** (m)
1	536.485,231 663.808,464	2	536.481,223 663.840,66	32.445
3	536.483,074 663.855,046	4	536.481,022 663.872,71	17.783
5	536.480,424 663.919,857	6	536.480,281 663.991,309	71.452
7	536.480,639 664.008,321	8	536.467,833 664.047,723	41.431
9	536.463,602 664.075,984	10	536.067,428 664.058,748	396.549

Punct început	X / Y	Punct sfârșit	X / Y	Lungime segment (** (m)
2	536.481,223 663.840,66	3	536.483,074 663.855,046	14.505
4	536.481,022 663.872,71	5	536.480,424 663.919,857	47.151
6	536.480,281 663.991,309	7	536.480,639 664.008,321	17.016
8	536.467,833 664.047,723	9	536.463,602 664.075,984	28.576
10	536.067,428 664.058,748	11	536.051,571 663.991,808	68.792

Punct început	X / Y	Punct sfârșit	X / Y	Lungime segment (** (m)
11	536.051,571 663.991,808	12	536.027,69 663.925,9	70.101
13	536.024,069 663.919,792	14	536.035,377 663.902,151	20.954
15	536.006,773 663.815,068	16	535.965,456 663.793,457	46.628
17	535.965,456 663.773,752	18	535.969,269 663.761,218	13.101
19	536.041,051 663.762,401	20	536.083,663 663.762,31	42.612
21	536.147,058 663.762,912	22	536.237,755 663.763,773	90.701
23	536.411,022 663.776,763	24	536.482,907 663.790,546	73.194

Punct început	X / Y	Punct sfârșit	X / Y	Lungime segment (** (m)
12	536.027,69 663.925,9	13	536.024,069 663.919,792	7.101
14	536.035,377 663.902,151	15	536.006,773 663.815,068	91.66
16	535.965,456 663.793,457	17	535.965,456 663.773,752	19.705
18	535.969,269 663.761,218	19	536.041,051 663.762,401	71.792
20	536.083,663 663.762,31	21	536.147,058 663.762,912	63.398
22	536.237,755 663.763,773	23	536.411,022 663.776,763	173.753
24	536.482,907 663.790,546	1	536.485,231 663.808,464	18.068

** Lungimile segmentelor sunt determinate în planul de proiecție Stereo 70 și sunt rotunjite la 1 milimetru.

*** Distanța dintre puncte este formată din segmente cumulate ce sunt mai mici decât valoarea 1 milimetru.

**DATE DESPRE IMOBILUL NR. 4102**

Oficiul de Cadastru și Publicitate Imobiliară SUCEAVA
 Biroul de Cadastru și Publicitate Imobiliară Campulung Moldovenesc

A. Partea I. Descrierea imobilului

TEREN Extravilan

Adresa: Jud. Suceava, Loc numit VALEA SURII

Nr. Crt	Nr cadastral Nr. topografic	Suprafața* (mp)	Observații / Referințe
A1		38.900	Sector cadastral:75 Teren neimprejmuit; U.P. II, U.A. 69A%

B. Partea II. Proprietari și acte

Inscrieri privitoare la dreptul de proprietate și alte drepturi reale	Referințe
4102 / 08/12/2022	
Act Administrativ nr. Titlu de proprietate nr. 649, din 22/03/2004 emis de Comisia Județeană Suceava;	
B1	A1
Intabulare, drept de PROPRIETATE, dobândit prin Reconstituire, cota actuala 1/1	
1) BÎRGAOAN PETRU, LIPSĂ CNP 2) BÂRGĂOAN VLADIMIR DEFUNCT:Da 3) BÎRGAUAN STEFAN, LIPSĂ CNP 4) BEDRULE IOAN, LIPSĂ CNP 5) SAVIN ELISAVETA, LIPSĂ CNP 6) ZLEVOACĂ AURELIA, LIPSĂ CNP	

C. Partea III. SARCINI .

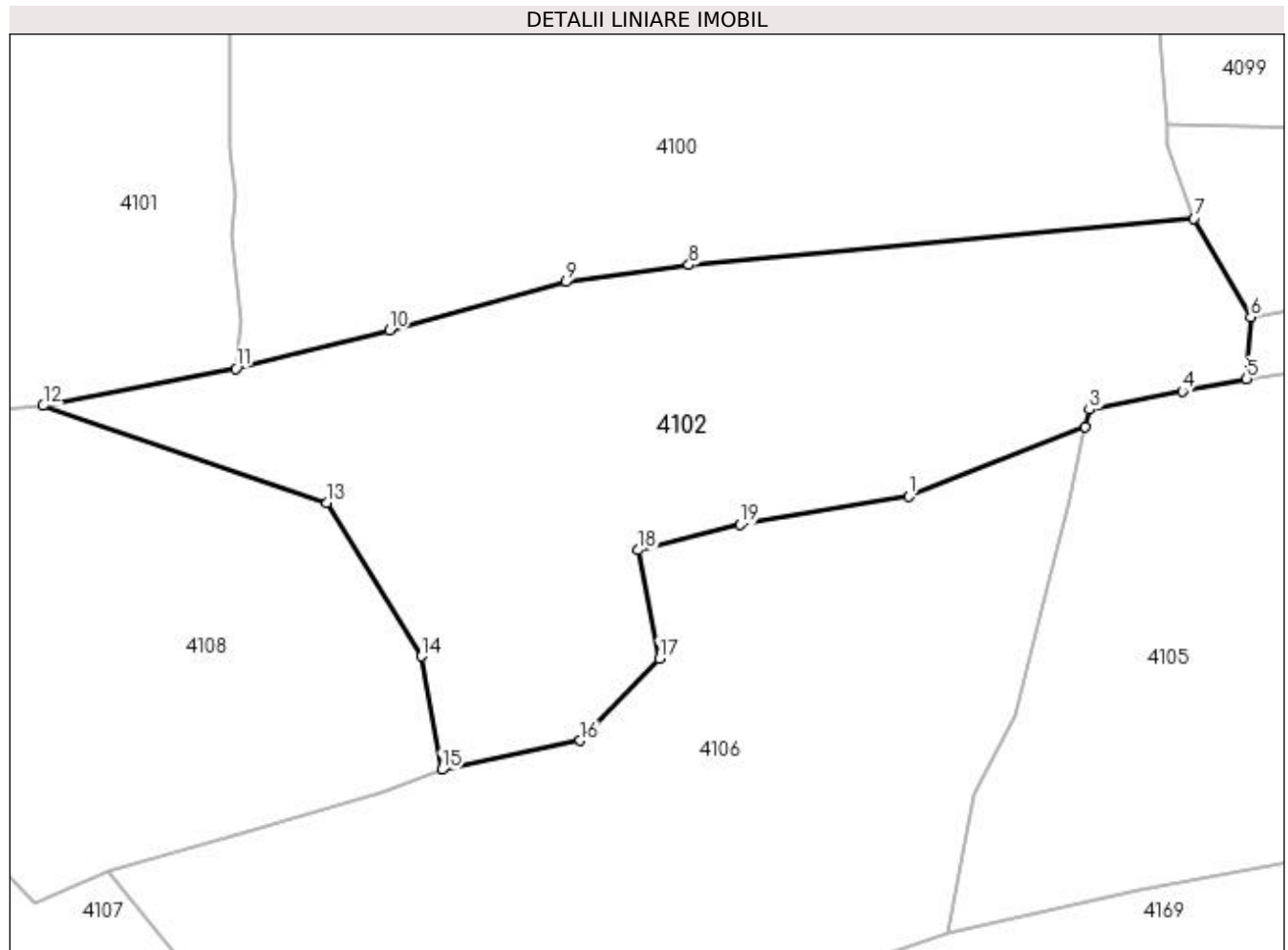
Inscrieri privind dezmembramintele dreptului de proprietate, drepturi reale de garanție și sarcini	Referințe
NU SUNT	

Anexa Nr. 1 La Partea I

Teren

Nr cadastral	Suprafața (mp)*	Observații / Referințe
	38.900	U.P. II, U.A. 69A%

* Suprafața este determinată în planul de proiecție Stereo 70.



Date referitoare la teren

Crt	Categorie folosință	Intravilan	Suprafața (mp)	Tarla	Parcelă	Nr. topo	Observații / Referințe
1	padure	NU	38.900	-	-	-	

Lungime Segmente

1) Valorile lungimilor segmentelor sunt obținute din proiecție în plan.

Punct început	X / Y	Punct sfârșit	X / Y	Lungime segment (** (m)
1	536.733,95 663.742,897	2	536.799,945 663.768,739	70.874
2	536.799,945 663.768,739	3	536.801,389 663.775,303	6.721
3	536.801,389 663.775,303	4	536.836,033 663.782,072	35.299
4	536.836,033 663.782,072	5	536.860,083 663.786,771	24.505
5	536.860,083 663.786,771	6	536.861,584 663.809,745	23.023

Punct început	X / Y	Punct sfârșit	X / Y	Lungime segment (** (m)
6	536.861,584 663.809,745	7	536.840,431 663.846,558	42.458
7	536.840,431 663.846,558	8	536.651,981 663.829,231	189.245
8	536.651,981 663.829,231	9	536.606,194 663.822,879	46.226
9	536.606,194 663.822,879	10	536.540,186 663.804,852	68.425
10	536.540,186 663.804,852	11	536.482,907 663.790,546	59.039
11	536.482,907 663.790,546	12	536.411,022 663.776,763	73.194
12	536.411,022 663.776,763	13	536.516,787 663.740,505	111.807
13	536.516,787 663.740,505	14	536.552,273 663.683,321	67.3
14	536.552,273 663.683,321	15	536.559,746 663.641,022	42.954
15	536.559,746 663.641,022	16	536.611,401 663.651,861	52.78
16	536.611,401 663.651,861	17	536.640,91 663.682,445	42.499
17	536.640,91 663.682,445	18	536.633,064 663.722,873	41.182
18	536.633,064 663.722,873	19	536.671,173 663.732,422	39.287
19	536.671,173 663.732,422	1	536.733,95 663.742,897	63.645

** Lungimile segmentelor sunt determinate în planul de proiecție Stereo 70 și sunt rotunjite la 1 milimetru.

*** Distanța dintre puncte este formată din segmente cumulate ce sunt mai mici decât valoarea 1 milimetru.

**DATE DESPRE IMOBILUL NR. 4103**

Oficiul de Cadastru și Publicitate Imobiliară SUCEAVA
 Biroul de Cadastru și Publicitate Imobiliară Campulung Moldovenesc

A. Partea I. Descrierea imobilului

TEREN Necunoscut

Adresa: Loc. Pojorâta, Jud. Suceava, Loc numit VALEA SURII

Nr. Crt	Nr cadastral Nr. topografic	Suprafața* (mp)	Observații / Referințe
A1	33573	10.000	Sector cadastral:75 Teren neimprejmuț; Provenit din CF 33573, nr. top. 3345/270, U.P. II, U.A. 69A

B. Partea II. Proprietari și acte

Inscrieri privitoare la dreptul de proprietate și alte drepturi reale		Referințe
10704 / 13/07/2018		
Act Notarial nr. 1389, din 09/07/2018 emis de Scraba Luminita Ana Maria;		
B1	Intabulare, drept de PROPRIETATE, ca bun propriu , cu titlu de donatie, dobandit prin Conventie, cota actuala 1/1 1) TIMPAU DIANA	A1

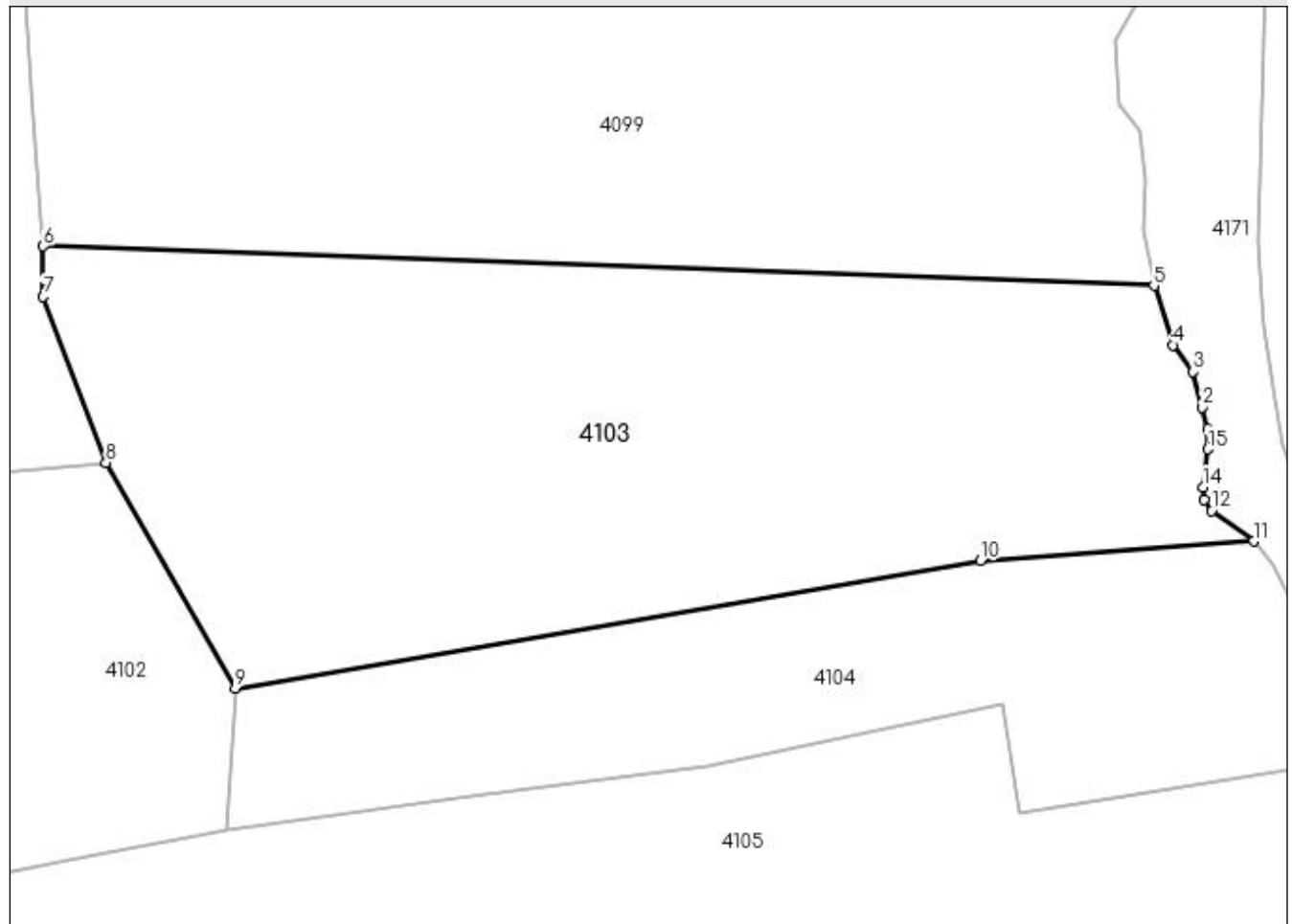
C. Partea III. SARCINI .

Inscrieri privind dezmembramintele dreptului de proprietate, drepturi reale de garanție și sarcini	Referințe
NU SUNT	

Anexa Nr. 1 La Partea I**Teren**

Nr cadastral	Suprafața (mp)*	Observații / Referințe
33573	10.000	Provenit din CF 33573, nr. top. 3345/270, U.P. II, U.A. 69A

* Suprafața este determinată în planul de proiecție Stereo 70.

DETALII LINIARE IMOBIL**Date referitoare la teren**

Crt	Categorie folosință	Intra vilan	Suprafața (mp)	Tarla	Parcelă	Nr. topo	Observații / Referințe
1	padure	DA	2.820	-	-	-	
2	padure	NU	7.180	-	-	-	

Lungime Segmente

1) Valorile lungimilor segmentelor sunt obținute din proiecție în plan.

Punct început	X / Y	Punct sfârșit	X / Y	Lungime segment (** (m)
1	537.020,306 663.852,107	2	537.019,353 663.855,618	3.638
2	537.019,353 663.855,618	3	537.017,931 663.861,411	5.965
3	537.017,931 663.861,411	4	537.014,573 663.865,758	5.493
4	537.014,573 663.865,758	5	537.011,494 663.875,444	10.164

Punct început	X / Y	Punct sfârşit	X / Y	Lungime segment (** (m)
5	537.011,494 663.875,444	6	536.830,208 663.881,911	181.401
6	536.830,208 663.881,911	7	536.830,211 663.873,648	8.263
7	536.830,211 663.873,648	8	536.840,431 663.846,558	28.954
8	536.840,431 663.846,558	9	536.861,584 663.809,745	42.458
9	536.861,584 663.809,745	10	536.983,161 663.830,581	123.35
10	536.983,161 663.830,581	11	537.027,779 663.833,756	44.731
11	537.027,779 663.833,756	12	537.020,906 663.838,72	8.478
12	537.020,906 663.838,72	13	537.019,76 663.840,502	2.119
13	537.019,76 663.840,502	14	537.019,506 663.842,539	2.053
14	537.019,506 663.842,539	15	537.020,269 663.848,776	6.283
15	537.020,269 663.848,776	1	537.020,306 663.852,107	3.331

** Lungimile segmentelor sunt determinate în planul de proiecție Stereo 70 și sunt rotunjite la 1 milimetru.

*** Distanța dintre puncte este formată din segmente cumulate ce sunt mai mici decât valoarea 1 milimetru.

**DATE DESPRE IMOBILUL NR. 4104**

Oficiul de Cadastru și Publicitate Imobiliară SUCEAVA
Biroul de Cadastru și Publicitate Imobiliară Campulung Moldovenesc

A. Partea I. Descrierea imobilului

TEREN Intravilan

Adresa: Loc. Pojorâta, Jud. Suceava, Loc numit VALEA SURII

Nr. Crt	Nr cadastral Nr. topografic	Suprafața* (mp)	Observații / Referințe
A1	33566	5.000	Sector cadastral:75 Teren neimprejmuit; Provenit din CF 33566, nr. top. 3345/277

B. Partea II. Proprietari și acte

Inscrieri privitoare la dreptul de proprietate și alte drepturi reale		Referințe
10700 / 13/07/2018		
Act Notarial nr. 1389, din 09/07/2018 emis de Scraba Luminita Ana Maria;		
B1	Intabulare, drept de PROPRIETATE, ca bun propriu , cu titlu de donatie, dobandit prin Conventie, cota actuala 1/1 1) TIMPAU DIANA	A1

C. Partea III. SARCINI .

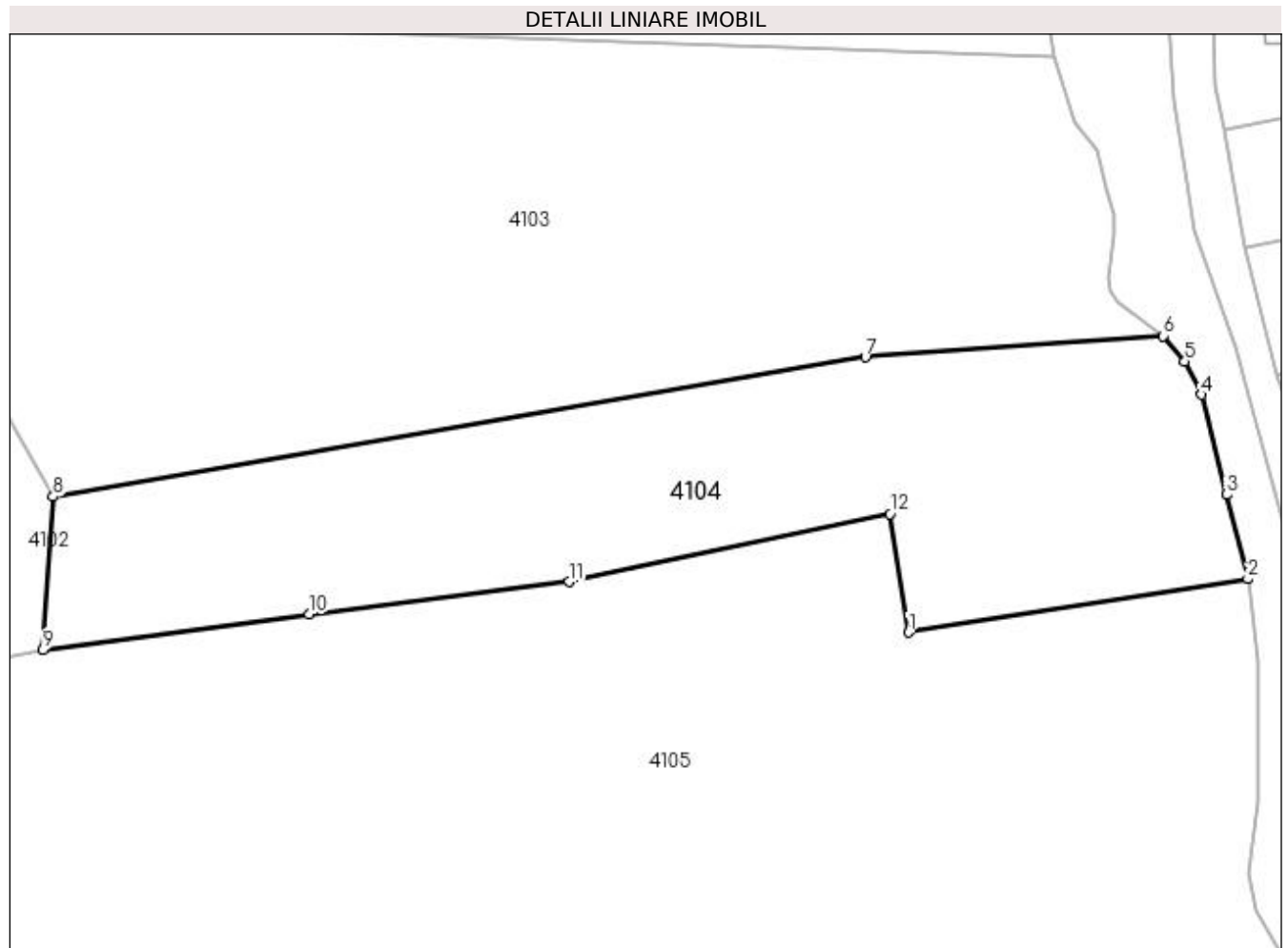
Inscrieri privind dezmembramintele dreptului de proprietate, drepturi reale de garanție și sarcini	Referințe
NU SUNT	

Anexa Nr. 1 La Partea I

Teren

Nr cadastral	Suprafața (mp)*	Observații / Referințe
33566	5.000	Provenit din CF 33566, nr. top. 3345/277

* Suprafața este determinată în planul de proiecție Stereo 70.



Date referitoare la teren

Crt	Categorie folosință	Intra vilan	Suprafața (mp)	Tarla	Parcelă	Nr. topo	Observații / Referințe
1	padure	DA	5.000	-	-	-	

Lungime Segmente

1) Valorile lungimilor segmentelor sunt obținute din proiecție în plan.

Punct început	X / Y	Punct sfârșit	X / Y	Lungime segment (** (m)
1	536.989,629 663.789,441	2	537.040,414 663.797,429	51.409
2	537.040,414 663.797,429	3	537.037,182 663.810,016	12.995
3	537.037,182 663.810,016	4	537.033,477 663.824,968	15.404
4	537.033,477 663.824,968	5	537.030,962 663.829,937	5.569
5	537.030,962 663.829,937	6	537.027,779 663.833,756	4.972

Punct început	X / Y	Punct sfârșit	X / Y	Lungime segment (** (m)
6	537.027,779 663.833,756	7	536.983,161 663.830,581	44.731
7	536.983,161 663.830,581	8	536.861,584 663.809,745	123.35
8	536.861,584 663.809,745	9	536.860,083 663.786,771	23.023
9	536.860,083 663.786,771	10	536.899,886 663.792,169	40.167
10	536.899,886 663.792,169	11	536.938,803 663.797,004	39.216
11	536.938,803 663.797,004	12	536.986,838 663.807,133	49.091
12	536.986,838 663.807,133	1	536.989,629 663.789,441	17.911

** Lungimile segmentelor sunt determinate în planul de proiecție Stereo 70 și sunt rotunjite la 1 milimetru.

*** Distanța dintre puncte este formată din segmente cumulate ce sunt mai mici decât valoarea 1 milimetru.

**DATE DESPRE IMOBILUL NR. 4105**

Oficiul de Cadastru și Publicitate Imobiliară SUCEAVA
 Biroul de Cadastru și Publicitate Imobiliară Campulung Moldovenesc

A. Partea I. Descrierea imobilului

TEREN Necunoscut

Adresa: Loc. Pojorâta, Jud. Suceava, Loc numit VALEA SURII

Nr. Crt	Nr cadastral Nr. topografic	Suprafața* (mp)	Observații / Referințe
A1	30940	45.059	Sector cadastral:75 Teren neimprejmuit; Provenit din CF 30940, nr. cad. 30940

B. Partea II. Proprietari și acte

Inscrieri privitoare la dreptul de proprietate și alte drepturi reale		Referințe
10713 / 13/07/2018		
Act Notarial nr. 1389, din 09/07/2018 emis de Scraba Luminita Ana Maria;		
B1	Intabulare, drept de PROPRIETATE, ca bun propriu , cu titlu de donatie, dobandit prin Conventie, cota actuala 1/1 1) TÎMPAU DIANA	A1

C. Partea III. SARCINI .

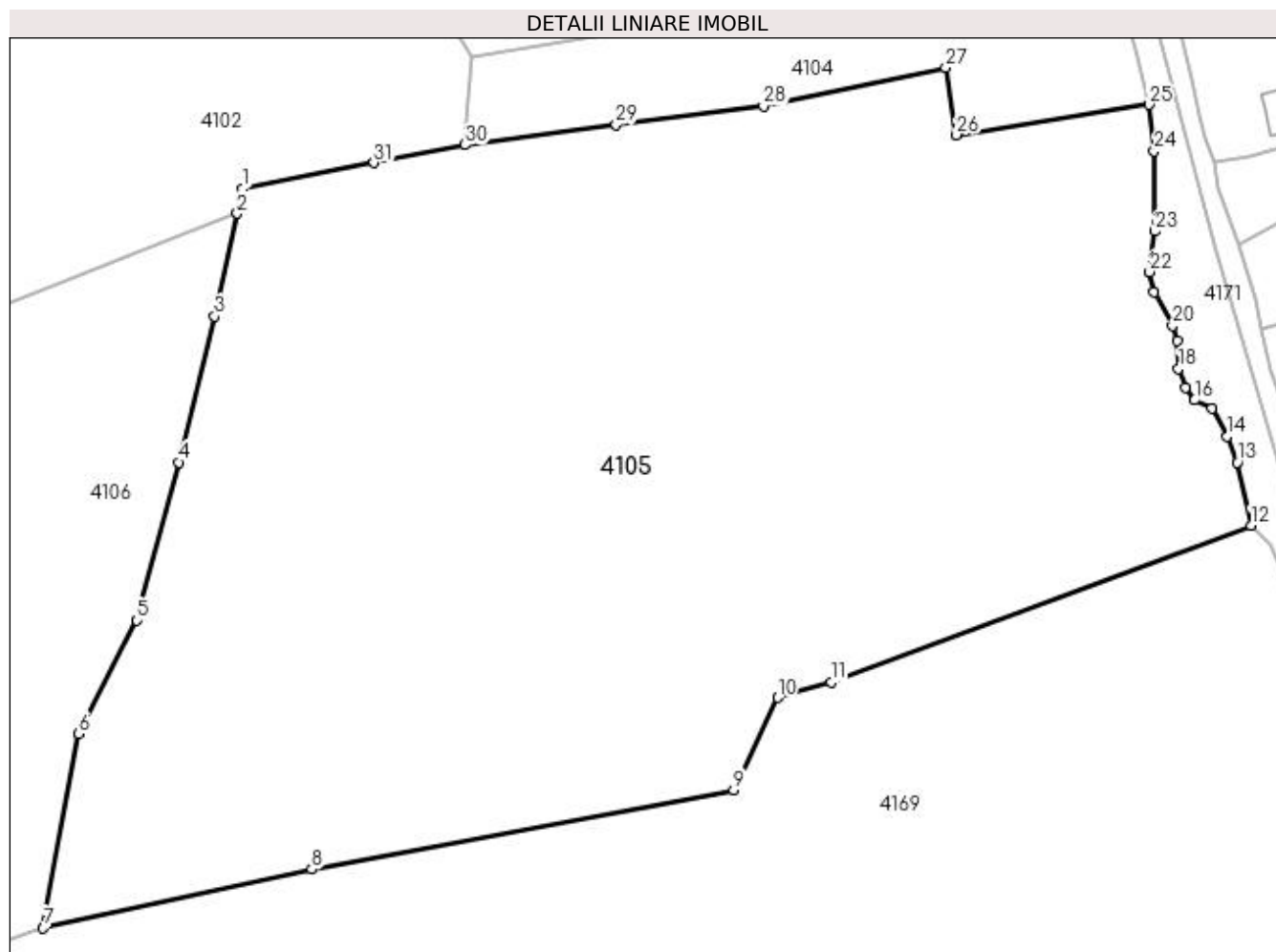
Inscrieri privind dezmembramintele dreptului de proprietate, drepturi reale de garanție și sarcini	Referințe
NU SUNT	

Anexa Nr. 1 La Partea I

Teren

Nr cadastral	Suprafața (mp)*	Observații / Referințe
30940	45.059	Provenit din CF 30940, nr. cad. 30940

* Suprafața este determinată în planul de proiecție Stereo 70.



Date referitoare la teren

Crt	Categorie folosință	Intra vilan	Suprafața (mp)	Tarla	Parcelă	Nr. topo	Observații / Referințe
1	padure	DA	361	-	-	-	
2	padure	DA	186	-	-	-	
3	padure	NU	44.512	-	-	-	

Lungime Segmente

1) Valorile lungimilor segmentelor sunt obținute din proiecție în plan.

Punct început	X / Y	Punct sfârșit	X / Y	Lungime segment (** (m)
1	536.801,389 663.775,303	2	536.799,945 663.768,739	6.721
3	536.793,969 663.741,571	4	536.784,524 663.703,117	39.597
5	536.773,481 663.661,444	6	536.758,214 663.631,606	33.517
7	536.748,769 663.580,333	8	536.819,607 663.595,84	72.515

Punct început	X / Y	Punct sfârșit	X / Y	Lungime segment (** (m)
2	536.799,945 663.768,739	3	536.793,969 663.741,571	27.817
4	536.784,524 663.703,117	5	536.773,481 663.661,444	43.111
6	536.758,214 663.631,606	7	536.748,769 663.580,333	52.136
8	536.819,607 663.595,84	9	536.930,921 663.616,764	113.263

Punct început	X / Y	Punct sfârșit	X / Y	Lungime segment (** (m))
9	536.930,921 663.616,764	10	536.942,541 663.641,054	26.926
11	536.956,559 663.645,098	12	537.067,372 663.686,511	118.299
13	537.063,742 663.703,124	14	537.061,12 663.709,966	7.327
15	537.056,987 663.717,266	16	537.052,477 663.719,521	5.042
17	537.050,075 663.722,813	18	537.048,273 663.727,844	5.344
19	537.047,792 663.735,048	20	537.046,675 663.739,098	4.201
21	537.041,727 663.747,912	22	537.040,596 663.753,317	5.522
23	537.041,987 663.763,98	24	537.041,832 663.785,158	21.179
25	537.040,414 663.797,429	26	536.989,629 663.789,441	51.409
27	536.986,838 663.807,133	28	536.938,803 663.797,004	49.091
29	536.899,886 663.792,169	30	536.860,083 663.786,771	40.167
31	536.836,033 663.782,072	1	536.801,389 663.775,303	35.299

Punct început	X / Y	Punct sfârșit	X / Y	Lungime segment (** (m))
10	536.942,541 663.641,054	11	536.956,559 663.645,098	14.59
12	537.067,372 663.686,511	13	537.063,742 663.703,124	17.005
14	537.061,12 663.709,966	15	537.056,987 663.717,266	8.389
16	537.052,477 663.719,521	17	537.050,075 663.722,813	4.075
18	537.048,273 663.727,844	19	537.047,792 663.735,048	7.22
20	537.046,675 663.739,098	21	537.041,727 663.747,912	10.108
22	537.040,596 663.753,317	23	537.041,987 663.763,98	10.753
24	537.041,832 663.785,158	25	537.040,414 663.797,429	12.353
26	536.989,629 663.789,441	27	536.986,838 663.807,133	17.911
28	536.938,803 663.797,004	29	536.899,886 663.792,169	39.216
30	536.860,083 663.786,771	31	536.836,033 663.782,072	24.505

** Lungimile segmentelor sunt determinate în planul de proiecție Stereo 70 și sunt rotunjite la 1 milimetru.

*** Distanța dintre puncte este formată din segmente cumulate ce sunt mai mici decât valoarea 1 milimetru.

**DATE DESPRE IMOBILUL NR. 4106**

Oficiul de Cadastru și Publicitate Imobiliară SUCEAVA
 Biroul de Cadastru și Publicitate Imobiliară Campulung Moldovenesc

A. Partea I. Descrierea imobilului

TEREN Extravilan

Adresa: Jud. Suceava, Loc numit VALEA SURII

Nr. Crt	Nr cadastral Nr. topografic	Suprafața* (mp)	Observații / Referințe
A1		40.000	Sector cadastral:75 Teren neimprejmuit; Provenit din CF 35029, nr.top. 3345/273, U.P. II, U.A. 69A%

B. Partea II. Proprietari și acte

Inscrieri privitoare la dreptul de proprietate și alte drepturi reale		Referințe
8516 / 03/06/2021		
Act Notarial nr. Aut.670, din 31/05/2021 emis de Catargiu TUDOR-MARIAN;		
B1	Intabulare, drept de PROPRIETATE, dobandit prin Conventie, cota actuala 1/1 1) SC FORIL SRL, CIF:18092023	A1

C. Partea III. SARCINI .

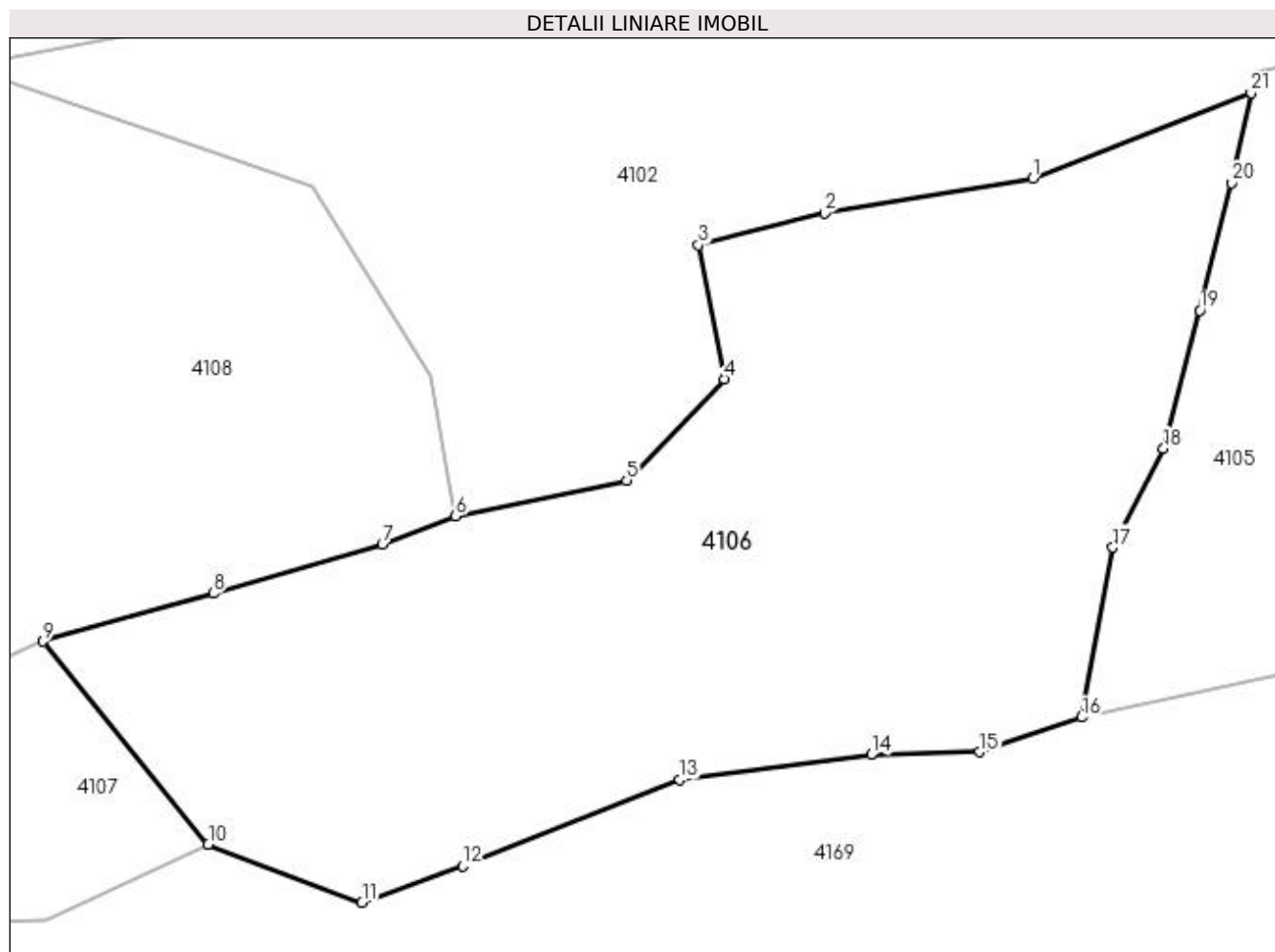
Inscrieri privind dezmembramintele dreptului de proprietate, drepturi reale de garanție și sarcini	Referințe
NU SUNT	

Anexa Nr. 1 La Partea I

Teren

Nr cadastral	Suprafața (mp)*	Observații / Referințe
	40.000	Provenit din CF 35029, nr.top. 3345/273, U.P. II, U.A. 69A%

* Suprafața este determinată în planul de proiecție Stereo 70.



Date referitoare la teren

Crt	Categorie folosință	Intravilan	Suprafața (mp)	Tarla	Parcelă	Nr. topo	Observații / Referințe
1	padure	NU	40.000	-	-	-	

Lungime Segmente

1) Valorile lungimilor segmentelor sunt obținute din proiecție în plan.

Punct început	X / Y	Punct sfârșit	X / Y	Lungime segment (** (m)
1	536.733,95 663.742,897	2	536.671,173 663.732,422	63.645
3	536.633,064 663.722,873	4	536.640,91 663.682,445	41.182
5	536.611,401 663.651,861	6	536.559,746 663.641,022	52.78
7	536.537,635 663.632,56	8	536.486,674 663.617,734	53.074
9	536.435,249 663.603,258	10	536.485,063 663.541,91	79.025

Punct început	X / Y	Punct sfârșit	X / Y	Lungime segment (** (m)
2	536.671,173 663.732,422	3	536.633,064 663.722,873	39.287
4	536.640,91 663.682,445	5	536.611,401 663.651,861	42.499
6	536.559,746 663.641,022	7	536.537,635 663.632,56	23.675
8	536.486,674 663.617,734	9	536.435,249 663.603,258	53.424
10	536.485,063 663.541,91	11	536.531,531 663.524,345	49.677

Punct început	X / Y	Punct sfârșit	X / Y	Lungime segment (** (m)
11	536.531,531 663.524,345	12	536.561,955 663.535,413	32.375
13	536.627,449 663.561,476	14	536.685,278 663.569,007	58.317
15	536.718,044 663.569,888	16	536.748,769 663.580,333	32.452
17	536.758,214 663.631,606	18	536.773,481 663.661,444	33.517
19	536.784,524 663.703,117	20	536.793,969 663.741,571	39.597
21	536.799,945 663.768,739	1	536.733,95 663.742,897	70.874

Punct început	X / Y	Punct sfârșit	X / Y	Lungime segment (** (m)
12	536.561,955 663.535,413	13	536.627,449 663.561,476	70.489
14	536.685,278 663.569,007	15	536.718,044 663.569,888	32.778
16	536.748,769 663.580,333	17	536.758,214 663.631,606	52.136
18	536.773,481 663.661,444	19	536.784,524 663.703,117	43.111
20	536.793,969 663.741,571	21	536.799,945 663.768,739	27.817

** Lungimile segmentelor sunt determinate în planul de proiecție Stereo 70 și sunt rotunjite la 1 milimetru.

*** Distanța dintre puncte este formată din segmente cumulate ce sunt mai mici decât valoarea 1 milimetru.



DATE DESPRE IMOBILUL NR. 4107

Oficiul de Cadastru și Publicitate Imobiliară SUCEAVA
Biroul de Cadastru și Publicitate Imobiliară Campulung Moldovenesc

A. Partea I. Descrierea imobilului

TEREN Extravilan

Adresa: Jud. Suceava, Loc numit VALEA SURII

Nr. Crt	Nr cadastral Nr. topografic	Suprafața* (mp)	Observații / Referințe
A1		28.300	Sector cadastral:75 Teren neimprejmuit; U.P. II, U.A. 69A%, J, L

B. Partea II. Proprietari și acte

Inscrieri privitoare la dreptul de proprietate și alte drepturi reale	Referințe
4107 / 08/12/2022	
Act Administrativ nr. Titlu de proprietate nr. 663, din 25/07/2004 emis de Comisia Județeană Suceava;	
B1	A1
Intabulare, drept de PROPRIETATE, dobândit prin Reconstituire, cota actuala 1/1	
1) BEDRULE DIMITRIE, LIPSĂ CNP 2) BEDRULE EUSEBIE, LIPSĂ CNP 3) BEDRULE I ZAHARIE, LIPSĂ CNP 4) BEDRULE ILIE, LIPSĂ CNP 5) BEDRULE N AURELIA, LIPSĂ CNP 6) BEDRULE RACHILA, LIPSĂ CNP 7) BEDRULE ZAHARIE, LIPSĂ CNP 8) BEDRULE MIHAI, LIPSĂ CNP 9) CÎRLOANTA ION, LIPSĂ CNP 10) CARLOANTA RODICA 11) FLOCEA AGLAIA, LIPSĂ CNP 12) FLOCEA DORIN, LIPSĂ CNP 13) FLOCEA IRINA, LIPSĂ CNP 14) FLOCEA IRONIM, LIPSĂ CNP 15) FLOCEA PENTELEI, LIPSĂ CNP 16) MOROȘAN EMILIAN, LIPSĂ CNP 17) LEUSTEAN RAVEICA, LIPSĂ CNP 18) MOROSAN GEORGE, LIPSĂ CNP 19) TARAN P. DOROFTEI, LIPSĂ CNP 20) STRAJERI SILVIA, LIPSĂ CNP 21) TARAN STELA, LIPSĂ CNP 22) TARAN P. GHEORGHE, LIPSĂ CNP 23) UHRENCIUC CASANDRA, LIPSĂ CNP 24) TARAN TUDORA, LIPSĂ CNP	

C. Partea III. SARCINI .

Inscrieri privind dezmembramintele dreptului de proprietate, drepturi reale de garanție și sarcini	Referințe
NU SUNT	

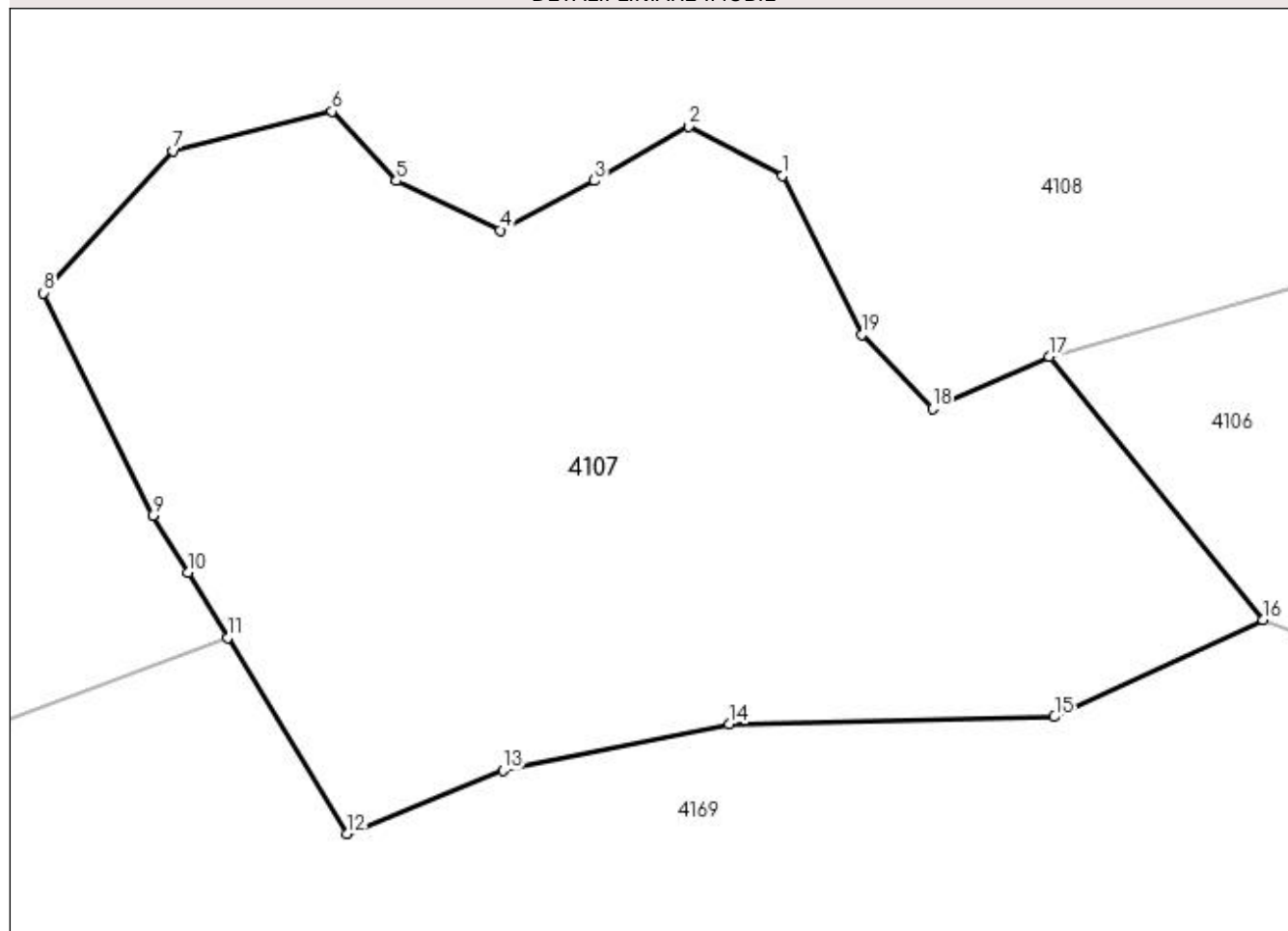
Anexa Nr. 1 La Partea I

Teren

Nr cadastral	Suprafața (mp)*	Observații / Referințe
	28.300	U.P. II, U.A. 69A%, J, L

* Suprafața este determinată în planul de proiecție Stereo 70.

DETALII LINIARE IMOBIL



Date referitoare la teren

Crt	Categorie folosință	Intravilan	Suprafața (mp)	Tarla	Parcelă	Nr. topo	Observații / Referințe
1	padure	NU	28.300	-	-	-	

Lungime Segmente

1) Valorile lungimilor segmentelor sunt obținute din proiecție în plan.

Punct început	X / Y	Punct sfârșit	X / Y	Lungime segment (** (m)
1	536.372,952 663.645,478	2	536.350,969 663.657,049	24.842
2	536.350,969 663.657,049	3	536.328,988 663.644,322	25.4
3	536.328,988 663.644,322	4	536.307,006 663.632,752	24.841
4	536.307,006 663.632,752	5	536.282,71 663.644,322	26.91
5	536.282,71 663.644,322	6	536.267,671 663.660,52	22.103

Punct început	X / Y	Punct sfârşit	X / Y	Lungime segment (** (m)
6	536.267,671 663.660,52	7	536.230,648 663.651,263	38.163
7	536.230,648 663.651,263	8	536.200,355 663.618,148	44.881
8	536.200,355 663.618,148	9	536.225,845 663.566,237	57.832
9	536.225,845 663.566,237	10	536.233,994 663.552,875	15.651
10	536.233,994 663.552,875	11	536.243,279 663.537,651	17.832
11	536.243,279 663.537,651	12	536.271,201 663.491,868	53.626
12	536.271,201 663.491,868	13	536.307,622 663.506,652	39.307
13	536.307,622 663.506,652	14	536.360,496 663.517,481	53.972
14	536.360,496 663.517,481	15	536.436,389 663.519,227	75.913
15	536.436,389 663.519,227	16	536.485,063 663.541,91	53.7
16	536.485,063 663.541,91	17	536.435,249 663.603,258	79.025
17	536.435,249 663.603,258	18	536.407,915 663.591,212	29.871
18	536.407,915 663.591,212	19	536.391,463 663.608,457	23.834
19	536.391,463 663.608,457	1	536.372,952 663.645,478	41.391

** Lungimile segmentelor sunt determinate în planul de proiecţie Stereo 70 şi sunt rotunjite la 1 milimetru.

*** Distanţa dintre puncte este formată din segmente cumulate ce sunt mai mici decât valoarea 1 milimetru.

**DATE DESPRE IMOBILUL NR. 4108**

Oficiul de Cadastru și Publicitate Imobiliară SUCEAVA
Biroul de Cadastru și Publicitate Imobiliară Campulung Moldovenesc

A. Partea I. Descrierea imobilului

TEREN Extravilan

Adresa: Jud. Suceava, Loc numit VALEA SURII

Nr. Crt	Nr cadastral Nr. topografic	Suprafața* (mp)	Observații / Referințe
A1	30929	124.863	Sector cadastral:75 Teren neimprejmuit; Provenit din CF 30929, nr. cad. 30929

B. Partea II. Proprietari și acte

Inscrieri privitoare la dreptul de proprietate și alte drepturi reale		Referințe
10715 / 13/07/2018		
Act Notarial nr. 1389, din 09/07/2018 emis de Scraba Luminita Ana Maria;		
B1	Intabulare, drept de PROPRIETATE, ca bun propriu , cu titlu de donatie, dobandit prin Conventie, cota actuala 1/1 1) TÎMPAU DIANA	A1

C. Partea III. SARCINI .

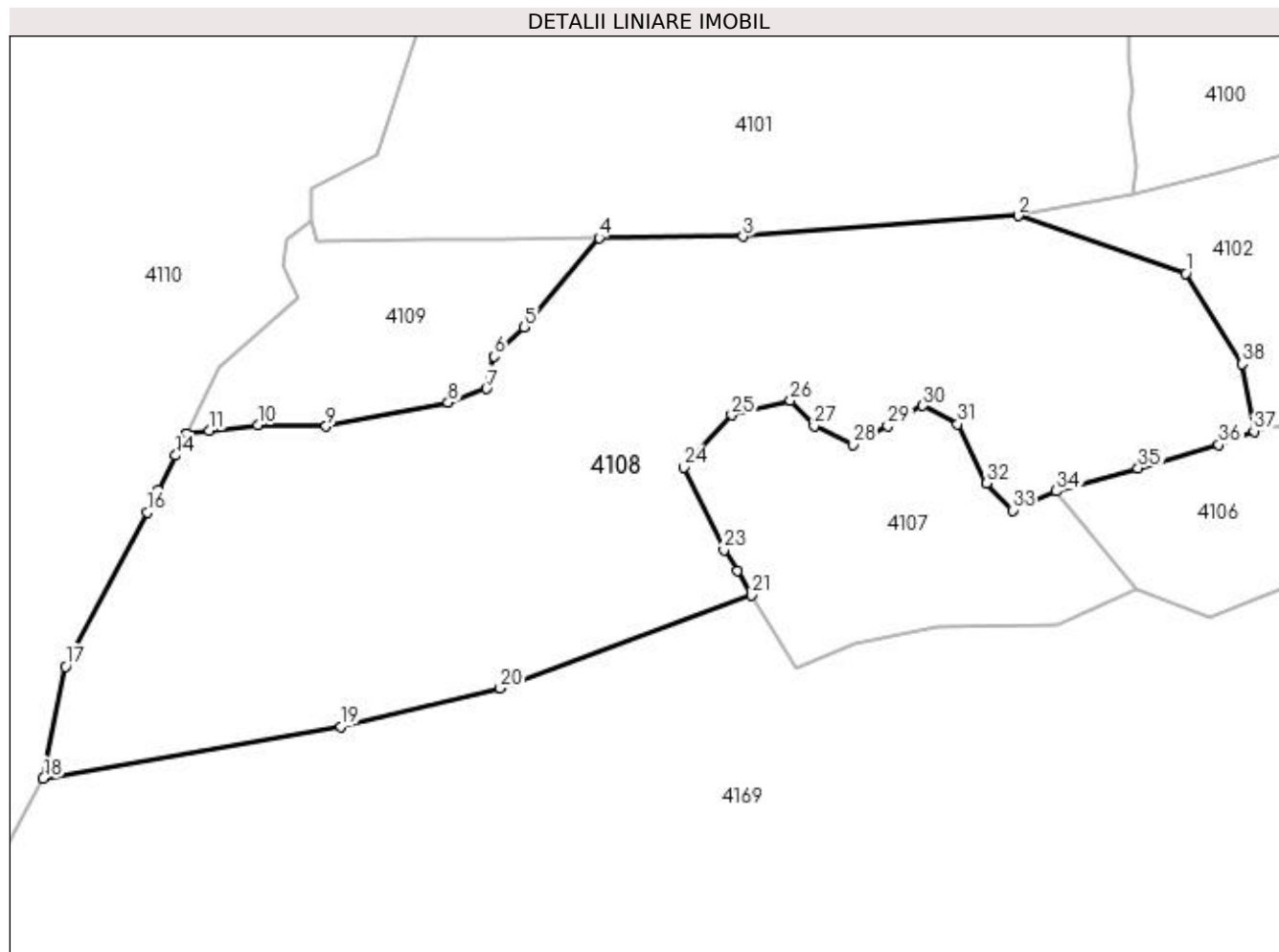
Inscrieri privind dezmembramintele dreptului de proprietate, drepturi reale de garanție și sarcini	Referințe
NU SUNT	

Anexa Nr. 1 La Partea I

Teren

Nr cadastral	Suprafața (mp)*	Observații / Referințe
30929	124.863	Provenit din CF 30929, nr. cad. 30929

* Suprafața este determinată în planul de proiecție Stereo 70.



Date referitoare la teren

Crt	Categorie folosință	Intra vilan	Suprafața (mp)	Tarla	Parcelă	Nr. topo	Observații / Referințe
1	padure	NU	124.863	-	-	-	

Lungime Segmente

1) Valorile lungimilor segmentelor sunt obținute din proiecție în plan.

Punct început	X / Y	Punct sfârșit	X / Y	Lungime segment (** (m)
1	536.516,787 663.740,505	2	536.411,022 663.776,763	111.807
3	536.237,755 663.763,773	4	536.147,058 663.762,912	90.701
5	536.099,823 663.706,746	6	536.081,007 663.688,241	26.391
7	536.076,094 663.667,873	8	536.051,99 663.659,061	25.664
9	535.975,094 663.644,131	10	535.932,055 663.644,987	43.048

Punct început	X / Y	Punct sfârșit	X / Y	Lungime segment (** (m)
2	536.411,022 663.776,763	3	536.237,755 663.763,773	173.753
4	536.147,058 663.762,912	5	536.099,823 663.706,746	73.388
6	536.081,007 663.688,241	7	536.076,094 663.667,873	20.952
8	536.051,99 663.659,061	9	535.975,094 663.644,131	78.332
10	535.932,055 663.644,987	11	535.901,468 663.641,304	30.808

Punct început	X / Y	Punct sfârșit	X / Y	Lungime segment (** (m)
11	535.901,468 663.641,304	12	535.887,529 663.639,74	14.026
13	535.887,481 663.639,735	14	535.880,466 663.625,802	15.599
15	535.869,36 663.603,744	16	535.862,474 663.590,066	15.314
17	535.810,942 663.492,767	18	535.796,87 663.422,418	71.743
19	535.984,365 663.454,871	20	536.084,726 663.479,173	103.261
21	536.243,279 663.537,651	22	536.233,994 663.552,875	17.832
23	536.225,845 663.566,237	24	536.200,355 663.618,148	57.832
25	536.230,648 663.651,263	26	536.267,671 663.660,52	38.163
27	536.282,71 663.644,322	28	536.307,006 663.632,752	26.91
29	536.328,988 663.644,322	30	536.350,969 663.657,049	25.4
31	536.372,952 663.645,478	32	536.391,463 663.608,457	41.391
33	536.407,915 663.591,212	34	536.435,249 663.603,258	29.871
35	536.486,674 663.617,734	36	536.537,635 663.632,56	53.074
37	536.559,746 663.641,022	38	536.552,273 663.683,321	42.954

Punct început	X / Y	Punct sfârșit	X / Y	Lungime segment (** (m)
12	535.887,529 663.639,74	13	535.887,481 663.639,735	0.048
14	535.880,466 663.625,802	15	535.869,36 663.603,744	24.696
16	535.862,474 663.590,066	17	535.810,942 663.492,767	110.103
18	535.796,87 663.422,418	19	535.984,365 663.454,871	190.283
20	536.084,726 663.479,173	21	536.243,279 663.537,651	168.993
22	536.233,994 663.552,875	23	536.225,845 663.566,237	15.651
24	536.200,355 663.618,148	25	536.230,648 663.651,263	44.881
26	536.267,671 663.660,52	27	536.282,71 663.644,322	22.103
28	536.307,006 663.632,752	29	536.328,988 663.644,322	24.841
30	536.350,969 663.657,049	31	536.372,952 663.645,478	24.842
32	536.391,463 663.608,457	33	536.407,915 663.591,212	23.834
34	536.435,249 663.603,258	35	536.486,674 663.617,734	53.424
36	536.537,635 663.632,56	37	536.559,746 663.641,022	23.675
38	536.552,273 663.683,321	1	536.516,787 663.740,505	67.3

** Lungimile segmentelor sunt determinate în planul de proiecție Stereo 70 și sunt rotunjite la 1 milimetru.

*** Distanța dintre puncte este formată din segmente cumulate ce sunt mai mici decât valoarea 1 milimetru.

**DATE DESPRE IMOBILUL NR. 4109**

Oficiul de Cadastru și Publicitate Imobiliară SUCEAVA
Biroul de Cadastru și Publicitate Imobiliară Campulung Moldovenesc

A. Partea I. Descrierea imobilului

TEREN Extravilan

Adresa: Jud. Suceava, Loc numit VALEA SURII

Nr. Crt	Nr cadastral Nr. topografic	Suprafața* (mp)	Observații / Referințe
A1	31196	19.526	Sector cadastral:75 Teren neimprejmuit; Provenit din CF 31196, nr. cad. 31196

B. Partea II. Proprietari și acte

Inscrieri privitoare la dreptul de proprietate și alte drepturi reale		Referințe
10776 / 13/07/2018		
Act Notarial nr. 48, din 09/07/2018 emis de Scraba Luminita Ana Maria;		
B1	Intabulare, drept de PROPRIETATE, dobandit prin Succesiune, cota actuala 3/8 1) TÎMPĂU ALBOMIȚA	A1
10778 / 13/07/2018		
Act Notarial nr. 1386, din 09/07/2018 emis de Scraba Luminita Ana Maria;		
B2	Intabulare, drept de PROPRIETATE, ca bun propriu , cu titlu de donatie, dobandit prin Conventie, cota actuala 5/8 1) TÎMPĂU ALBOMIȚA	A1

C. Partea III. SARCINI .

Inscrieri privind dezmembramintele dreptului de proprietate, drepturi reale de garanție și sarcini	Referințe
NU SUNT	

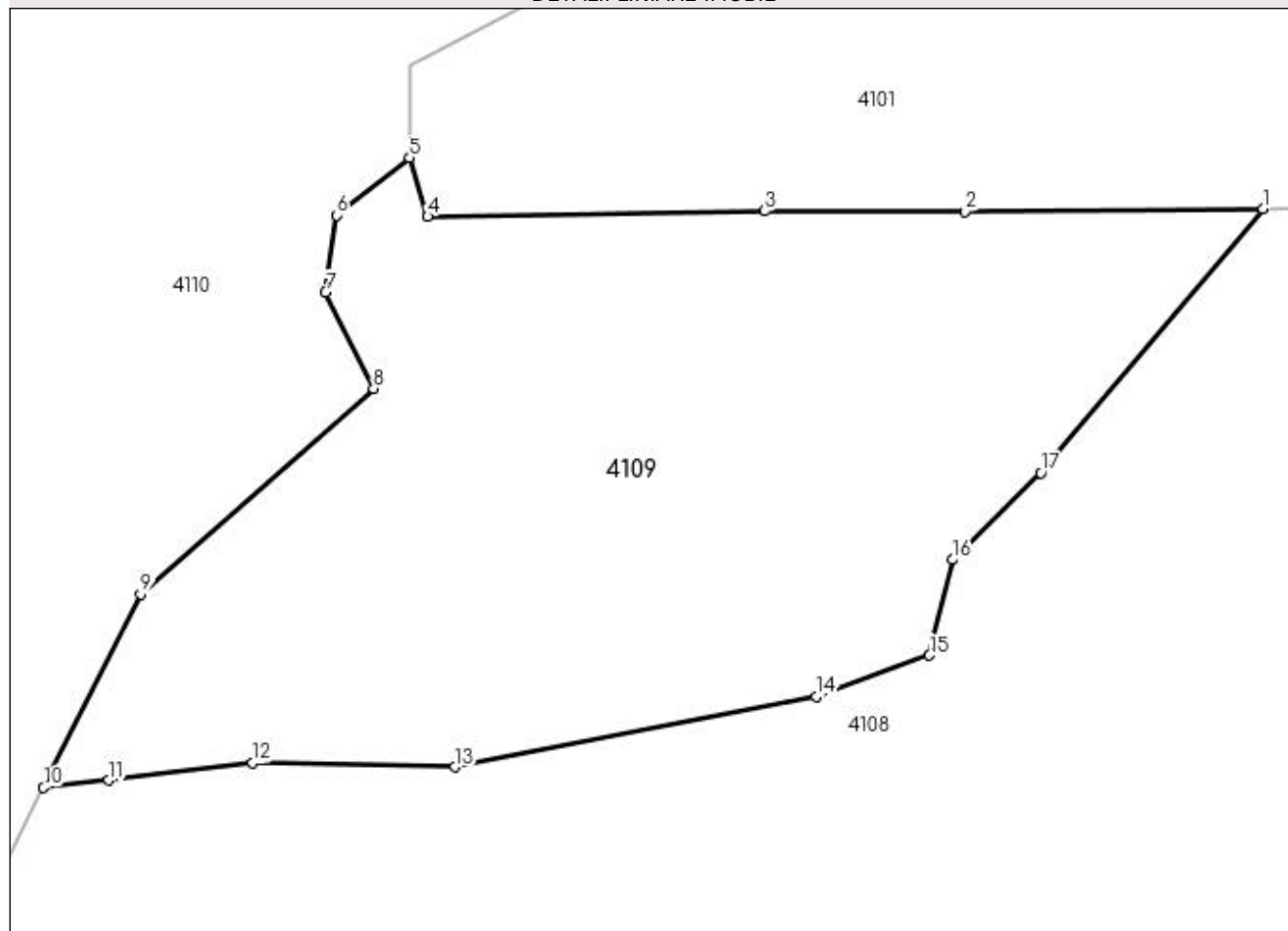
Anexa Nr. 1 La Partea I

Teren

Nr cadastral	Suprafața (mp)*	Observații / Referințe
31196	19.526	Provenit din CF 31196, nr. cad. 31196

* Suprafața este determinată în planul de proiecție Stereo 70.

DETALII LINIARE IMOBIL



Date referitoare la teren

Crt	Categorie folosință	Intra vilan	Suprafața (mp)	Tarla	Parcelă	Nr. topo	Observații / Referințe
1	padure	NU	19.526	-	-	-	

Lungime Segmente

1) Valorile lungimilor segmentelor sunt obținute din proiecție în plan.

Punct început	X / Y	Punct sfârșit	X / Y	Lungime segment (** (m)
1	536.147,058 663.762,912	2	536.083,663 663.762,31	63.398
2	536.083,663 663.762,31	3	536.041,051 663.762,401	42.612
3	536.041,051 663.762,401	4	535.969,269 663.761,218	71.792
4	535.969,269 663.761,218	5	535.965,456 663.773,752	13.101
5	535.965,456 663.773,752	6	535.949,815 663.761,527	19.852

Punct început	X / Y	Punct sfârșit	X / Y	Lungime segment (** (m)
6	535.949,815 663.761,527	7	535.947,593 663.745,142	16.535
7	535.947,593 663.745,142	8	535.957,802 663.724,669	22.877
8	535.957,802 663.724,669	9	535.908,207 663.680,945	66.117
9	535.908,207 663.680,945	10	535.887,529 663.639,74	46.102
10	535.887,529 663.639,74	11	535.901,468 663.641,304	14.026
11	535.901,468 663.641,304	12	535.932,055 663.644,987	30.808
12	535.932,055 663.644,987	13	535.975,094 663.644,131	43.048
13	535.975,094 663.644,131	14	536.051,99 663.659,061	78.332
14	536.051,99 663.659,061	15	536.076,094 663.667,873	25.664
15	536.076,094 663.667,873	16	536.081,007 663.688,241	20.952
16	536.081,007 663.688,241	17	536.099,823 663.706,746	26.391
17	536.099,823 663.706,746	1	536.147,058 663.762,912	73.388

** Lungimile segmentelor sunt determinate în planul de proiecție Stereo 70 și sunt rotunjite la 1 milimetru.

*** Distanța dintre puncte este formată din segmente cumulate ce sunt mai mici decât valoarea 1 milimetru.

**DATE DESPRE IMOBILUL NR. 4110**

Oficiul de Cadastru și Publicitate Imobiliară SUCEAVA
Biroul de Cadastru și Publicitate Imobiliară Campulung Moldovenesc

A. Partea I. Descrierea imobilului

TEREN Extravilan

Adresa: Jud. Suceava

Nr. Crt	Nr cadastral Nr. topografic	Suprafața* (mp)	Observații / Referințe
A1	30755	1.047.606	Sector cadastral:75 Teren neimprejmuit; Provenit din CF 30755, nr. cad. 30755

B. Partea II. Proprietari și acte

Inscrieri privitoare la dreptul de proprietate și alte drepturi reale		Referințe
7281 / 10/09/2010		
Act Administrativ nr. 806, din 23/07/2009 emis de C.J.S.D.P.T. SUCEAVA;		
B1	Intabulare, drept de PROPRIETATE, in indiviziune , in cote indivize nedeterminate, dobandit prin Constituire, cota actuala 1/1 1) BALAN GAVRIL 2) BALAN IOAN 3) DIRLOAGA ROZALEA 4) ROPCEAN MIRCEA 5) FLOCEA VIORICA 6) PASCAN ADRIANA-STEFANA 7) ROBCEAN AURORA	A1
4144 / 06/05/2011		
Act Notarial nr. 854, din 04/05/2011 emis de BNP DORINA ROTARU;		
B2	Intabulare, drept de PROPRIETATE in indiviziune , in cote indivize nedeterminate asupra cotelor indivize nedeterminate care au apartinut lui Fuior Liviu, Doroftei Viorica, Arseni Gavril, Balan Mircea, Balan Mihai, Fuior Ioan, Andronachi Livia, Solonenca Oltea, Grigore Cristina-Simona, Grigore Catalin, Bedrule Elena, Balan Mircea,, dobandit prin Conventie, cota actuala 1/1 1) GLIGA DAVID , ca bun propriu, necasatorit 2) GHERMAN STEFAN , sot 3) PIRLAC IULIANA-MARIA , sotie 4) PIRLAC VASILE , ,sot 5) GHERMAN ANA-MARIA , sotie	A1

C. Partea III. SARCINI .

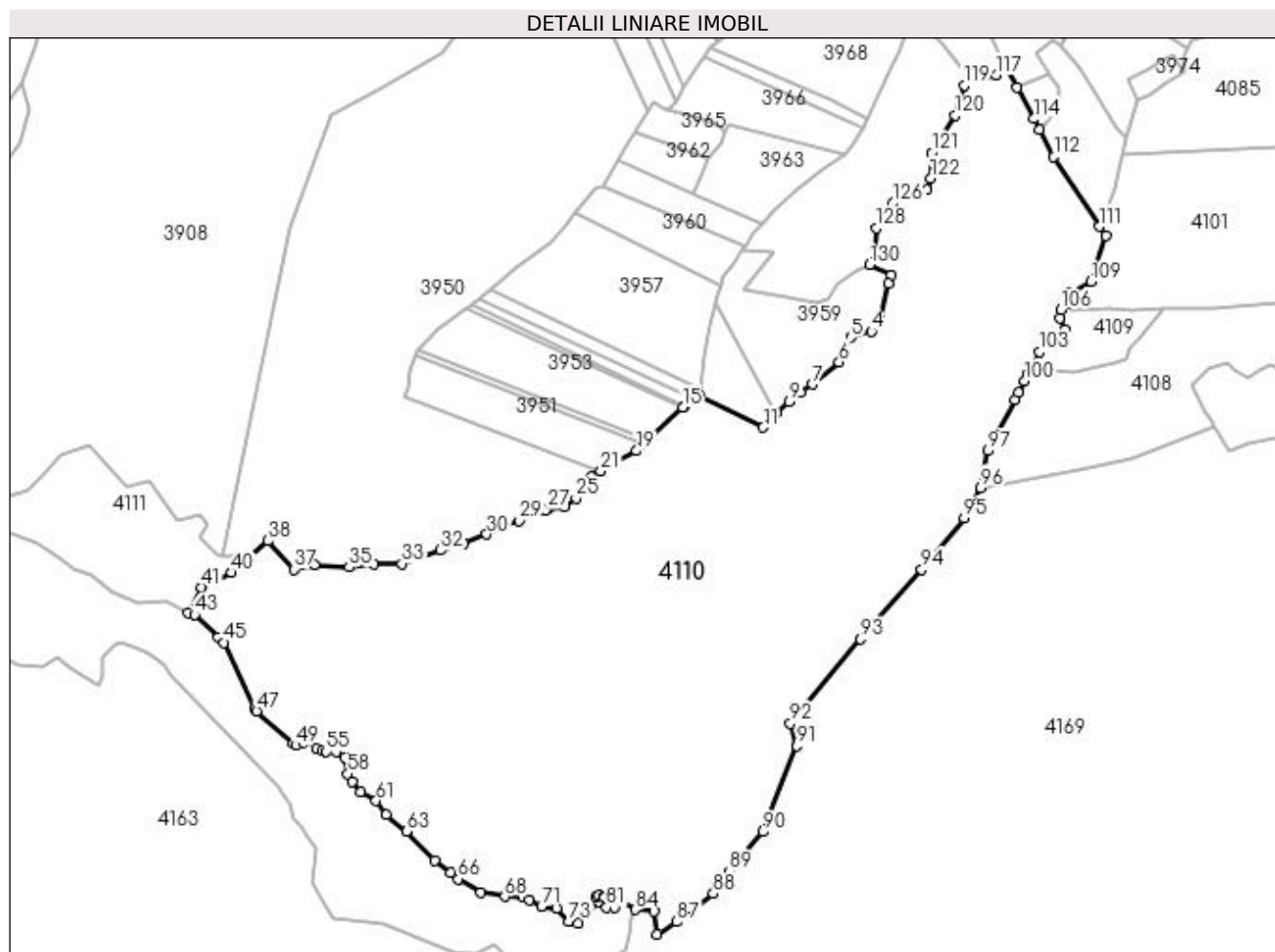
Inscrieri privind dezmembramintele dreptului de proprietate, drepturi reale de garanție și sarcini	Referințe
NU SUNT	

Anexa Nr. 1 La Partea I

Teren

Nr cadastral	Suprafața (mp)*	Observații / Referințe
30755	1.047.606	Provenit din CF 30755, nr. cad. 30755

* Suprafața este determinată în planul de proiecție Stereo 70.



Date referitoare la teren

Crt	Categorie folosință	Intravilan	Suprafața (mp)	Tarla	Parcelă	Nr. topo	Observații / Referințe
1	padure	NU	1.047.606	-	-	-	

Lungime Segmente

1) Valorile lungimilor segmentelor sunt obținute din proiecție în plan.

Punct început	X / Y	Punct sfârșit	X / Y	Lungime segment	Punct început	X / Y	Punct sfârșit	X / Y	Lungime segment	Punct început	X / Y	Punct sfârșit	X / Y	Lungime segment
1	535.626,814 663.828,48	2	535.621,801 663.811,898	17.323	2	535.621,801 663.811,898	3	535.604,498 663.748,018	66.182	3	535.604,498 663.748,018	4	535.588,624 663.720,074	32.138
4	535.588,624 663.720,074	5	535.549,135 663.708,997	41.013	5	535.549,135 663.708,997	6	535.526,665 663.661,828	52.248	6	535.526,665 663.661,828	7	535.475,338 663.619,703	66.4
7	535.475,338 663.619,703	8	535.453,864 663.604,729	26.179	8	535.453,864 663.604,729	9	535.431,222 663.586,798	28.882	9	535.431,222 663.586,798	10	535.406,344 663.565,331	32.86
10	535.406,344 663.565,331	11	535.382,117 663.537,074	37.221	11	535.382,117 663.537,074	12	535.260,819 663.596,984	135.286	12	535.260,819 663.596,984	13	535.247,705 663.593,608	13.542
13	535.247,705 663.593,608	14	535.231,12 663.578,034	22.751	14	535.231,12 663.578,034	15	535.228,565 663.575,635	3.505	15	535.228,565 663.575,635	16	535.170,909 663.521,493	79.092
16	535.170,909 663.521,493	17	535.161,559 663.512,749	12.802	17	535.161,559 663.512,749	18	535.153,305 663.504,962	11.348	18	535.153,305 663.504,962	19	535.140,362 663.492,808	17.755

Punct început	X / Y	Punct sfârșit	X / Y	Lungime segment	Punct început	X / Y	Punct sfârșit	X / Y	Lungime segment	Punct început	X / Y	Punct sfârșit	X / Y	Lungime segment
19	535.140,362 663.492,808	20	535.099,094 663.470,564	46.881	20	535.099,094 663.470,564	21	535.072,385 663.453,503	31.693	21	535.072,385 663.453,503	22	535.054,784 663.442,409	20.806
22	535.054,784 663.442,409	23	535.048,29 663.433,617	10.93	23	535.048,29 663.433,617	24	535.043,896 663.427,669	7.395	24	535.043,896 663.427,669	25	535.025,035 663.402,136	31.744
25	535.025,035 663.402,136	26	535.001,659 663.386,605	28.065	26	535.001,659 663.386,605	27	534.972,531 663.381,759	29.528	27	534.972,531 663.381,759	28	534.966,955 663.379,508	6.013
28	534.966,955 663.379,508	29	534.917,046 663.359,364	53.821	29	534.917,046 663.359,364	30	534.854,753 663.333,469	67.461	30	534.854,753 663.333,469	31	534.811,331 663.315,418	47.025
31	534.811,331 663.315,418	32	534.766,585 663.303,172	46.391	32	534.766,585 663.303,172	33	534.692,502 663.277,503	78.404	33	534.692,502 663.277,503	34	534.639,373 663.275,953	53.152
34	534.639,373 663.275,953	35	534.592,404 663.270,603	47.273	35	534.592,404 663.270,603	36	534.526,044 663.275,754	66.56	36	534.526,044 663.275,754	37	534.486,644 663.266,858	40.392
37	534.486,644 663.266,858	38	534.437,297 663.320,848	73.144	38	534.437,297 663.320,848	39	534.380,06 663.270,564	76.188	39	534.380,06 663.270,564	40	534.368,245 663.260,184	15.727
40	534.368,245 663.260,184	41	534.310,588 663.232,565	63.931	41	534.310,588 663.232,565	42	534.285,776 663.184,005	54.532	42	534.285,776 663.184,005	43	534.297,541 663.180,163	12.376
43	534.297,541 663.180,163	44	534.342,477 663.136,606	62.582	44	534.342,477 663.136,606	45	534.353,908 663.126,918	14.984	45	534.353,908 663.126,918	46	534.411,662 663.000,41	139.068
46	534.411,662 663.000,41	47	534.415,989 662.996,582	5.777	47	534.415,989 662.996,582	48	534.484,818 662.935,694	91.895	48	534.484,818 662.935,694	49	534.490,258 662.930,881	7.264
49	534.490,258 662.930,881	50	534.505,224 662.936,433	15.963	50	534.505,224 662.936,433	51	534.510,719 662.943,367	8.847	51	534.510,719 662.943,367	52	534.516,607 662.941,797	6.094
52	534.516,607 662.941,797	53	534.529,428 662.923,742	22.144	53	534.529,428 662.923,742	54	534.540,533 662.920,984	11.442	54	534.540,533 662.920,984	55	534.548,922 662.918,901	8.644
55	534.548,922 662.918,901	56	534.567,038 662.918,086	18.134	56	534.567,038 662.918,086	57	534.584,7 662.908,437	20.126	57	534.584,7 662.908,437	58	534.589,934 662.876,547	32.317
58	534.589,934 662.876,547	59	534.597,526 662.861,636	16.732	59	534.597,526 662.861,636	60	534.613,992 662.842,565	25.196	60	534.613,992 662.842,565	61	534.643,613 662.825,399	34.236
61	534.643,613 662.825,399	62	534.662,446 662.798,547	32.798	62	534.662,446 662.798,547	63	534.701,719 662.767,232	50.229	63	534.701,719 662.767,232	64	534.754,929 662.711,455	77.087
64	534.754,929 662.711,455	65	534.785,405 662.687,875	38.533	65	534.785,405 662.687,875	66	534.800,107 662.676,499	18.589	66	534.800,107 662.676,499	67	534.843,095 662.650,212	50.388
67	534.843,095 662.650,212	68	534.889,032 662.642,771	46.536	68	534.889,032 662.642,771	69	534.923,211 662.641,3	34.211	69	534.923,211 662.641,3	70	534.935,405 662.635,618	13.453
70	534.935,405 662.635,618	71	534.959,281 662.624,492	26.341	71	534.959,281 662.624,492	72	534.988,554 662.620,567	29.535	72	534.988,554 662.620,567	73	535.011,455 662.594,978	34.34
73	535.011,455 662.594,978	74	535.029,035 662.590,89	18.049	74	535.029,035 662.590,89	75	535.043,958 662.609,901	24.168	75	535.043,958 662.609,901	76	535.068,407 662.633,264	33.817
76	535.068,407 662.633,264	77	535.063,204 662.641,636	9.857	77	535.063,204 662.641,636	78	535.067,834 662.645,969	6.341	78	535.067,834 662.645,969	79	535.078,792 662.643,189	11.305
79	535.078,792 662.643,189	80	535.079,23 662.641,128	2.107	80	535.079,23 662.641,128	81	535.083,207 662.622,42	19.126	81	535.083,207 662.622,42	82	535.098,253 662.621,929	15.054
82	535.098,253 662.621,929	83	535.110,648 662.632,125	16.05	83	535.110,648 662.632,125	84	535.137,796 662.617,57	30.804	84	535.137,796 662.617,57	85	535.173,835 662.614,269	36.19
85	535.173,835 662.614,269	86	535.179,404 662.570,743	43.881	86	535.179,404 662.570,743	87	535.216,799 662.594,604	44.359	87	535.216,799 662.594,604	88	535.287,205 662.648,013	88.372
88	535.287,205 662.648,013	89	535.316,466 662.690,573	51.648	89	535.316,466 662.690,573	90	535.382,163 662.766,126	100.122	90	535.382,163 662.766,126	91	535.446,143 662.930,25	176.154
91	535.446,143 662.930,25	92	535.434,101 662.972,759	44.182	92	535.434,101 662.972,759	93	535.568,218 663.133,316	209.203	93	535.568,218 663.133,316	94	535.684,486 663.265,851	176.306
94	535.684,486 663.265,851	95	535.765,723 663.364,015	127.419	95	535.765,723 663.364,015	96	535.796,87 663.422,418	66.189	96	535.796,87 663.422,418	97	535.810,942 663.492,767	71.743
97	535.810,942 663.492,767	98	535.862,474 663.590,066	110.103	98	535.862,474 663.590,066	99	535.869,36 663.603,744	15.314	99	535.869,36 663.603,744	100	535.880,466 663.625,802	24.696
100	535.880,466 663.625,802	101	535.887,481 663.639,735	15.599	101	535.887,481 663.639,735	102	535.887,529 663.639,74	0.048	102	535.887,529 663.639,74	103	535.908,207 663.680,945	46.102
103	535.908,207 663.680,945	104	535.957,802 663.724,669	66.117	104	535.957,802 663.724,669	105	535.947,593 663.745,142	22.877	105	535.947,593 663.745,142	106	535.949,815 663.761,527	16.535
106	535.949,815 663.761,527	107	535.965,456 663.773,752	19.852	107	535.965,456 663.773,752	108	535.965,456 663.793,457	19.705	108	535.965,456 663.793,457	109	536.006,773 663.815,068	46.628
109	536.006,773 663.815,068	110	536.035,377 663.902,151	91.66	110	536.035,377 663.902,151	111	536.024,069 663.919,792	20.954	111	536.024,069 663.919,792	112	535.936,602 664.052,955	159.32
112	535.936,602 664.052,955	113	535.909,857 664.104,3	57.893	113	535.909,857 664.104,3	114	535.898,316 664.125,518	24.154	114	535.898,316 664.125,518	115	535.865,975 664.184,979	67.687
115	535.865,975 664.184,979	116	535.838,836 664.234,876	56.8	116	535.838,836 664.234,876	117	535.826,102 664.208,943	28.891	117	535.826,102 664.208,943	118	535.778,386 664.201,563	48.283

Punct început	X / Y	Punct sfârșit	X / Y	Lungime segment
118	535.778,386 664.201,563	119	535.765,595 664.188,986	17.939
121	535.702,947 664.060,323	122	535.701,839 664.012,473	47.863
124	535.674,867 663.984,326	125	535.661,083 663.985,147	13.808
127	535.611,042 663.937,899	128	535.598,109 663.917,102	24.49
130	535.584,791 663.847,31	1	535.626,814 663.828,48	46.049

Punct început	X / Y	Punct sfârșit	X / Y	Lungime segment
119	535.765,595 664.188,986	120	535.748,929 664.132,536	58.859
122	535.701,839 664.012,473	123	535.694,669 663.990,078	23.515
125	535.661,083 663.985,147	126	535.630,397 663.964,756	36.843
128	535.598,109 663.917,102	129	535.596,445 663.870,078	47.053

Punct început	X / Y	Punct sfârșit	X / Y	Lungime segment
120	535.748,929 664.132,536	121	535.702,947 664.060,323	85.61
123	535.694,669 663.990,078	124	535.674,867 663.984,326	20.62
126	535.630,397 663.964,756	127	535.611,042 663.937,899	33.105
129	535.596,445 663.870,078	130	535.584,791 663.847,31	25.577

** Lungimile segmentelor sunt determinate în planul de proiecție Stereo 70 și sunt rotunjite la 1 milimetru.

*** Distanța dintre puncte este formată din segmente cumulate ce sunt mai mici decât valoarea 1 milimetru.

**DATE DESPRE IMOBILUL NR. 4111**

Oficiul de Cadastru și Publicitate Imobiliară SUCEAVA
 Biroul de Cadastru și Publicitate Imobiliară Campulung Moldovenesc

A. Partea I. Descrierea imobilului

TEREN Extravilan

Adresa: Jud. Suceava

Nr. Crt	Nr cadastral Nr. topografic	Suprafața* (mp)	Observații / Referințe
A1		198.246	Sector cadastral:75 Teren neimprejmuit;

B. Partea II. Proprietari și acte

Inscrieri privitoare la dreptul de proprietate și alte drepturi reale		Referințe
4111 / 08/12/2022		
Act Normativ nr. Lege nr. 7, din 13/03/1996 emis de Parlamentul României;		
B1	Inscrierea provizorie, drept de PROPRIETATE, dobandit prin Lege, cota actuala 1/1 1) COMUNA POJORÂTA, CIF:4441425	A1

C. Partea III. SARCINI .

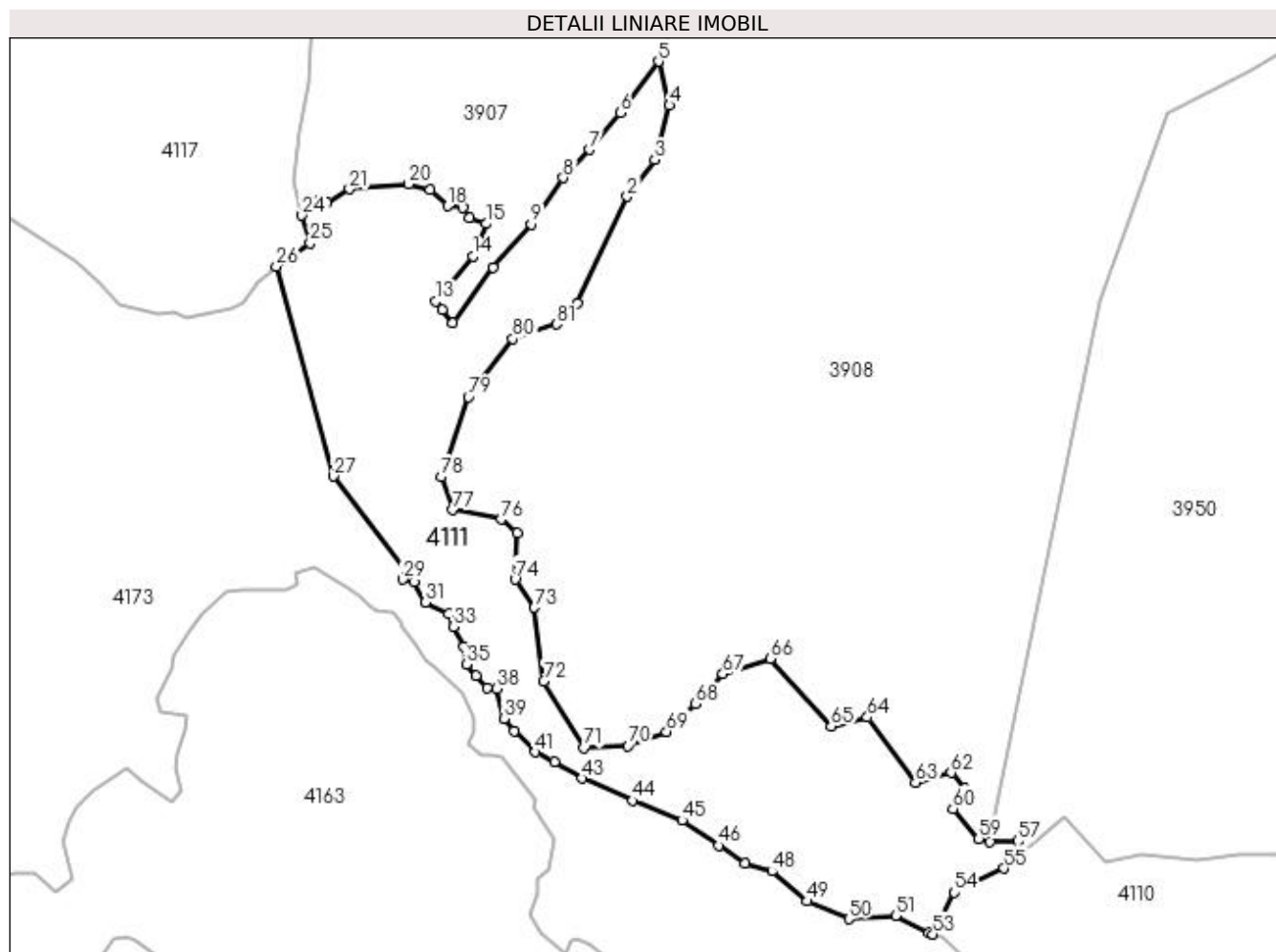
Inscrieri privind dezmembramintele dreptului de proprietate, drepturi reale de garanție și sarcini	Referințe
NU SUNT	

Anexa Nr. 1 La Partea I

Teren

Nr cadastral	Suprafața (mp)*	Observații / Referințe
	198.246	

* Suprafața este determinată în planul de proiecție Stereo 70.



Date referitoare la teren

Crt	Categorie folosință	Intra vilan	Suprafața (mp)	Tarla	Parcelă	Nr. topo	Observații / Referințe
1	pasune	NU	198.246	-	-	-	

Lungime Segmente

1) Valorile lungimilor segmentelor sunt obținute din proiecție în plan.

Punct început	X / Y	Punct sfârșit	X / Y	Lungime segment	Punct început	X / Y	Punct sfârșit	X / Y	Lungime segment	Punct început	X / Y	Punct sfârșit	X / Y	Lungime segment
1	533.873,726 663.914,271	2	533.931,618 664.037,695	136.327	2	533.931,618 664.037,695	3	533.963,495 664.080,355	53.254	3	533.963,495 664.080,355	4	533.980,612 664.143,309	65.244
4	533.980,612 664.143,309	5	533.967,9 664.194,07	52.329	5	533.967,9 664.194,07	6	533.923,84 664.134,571	74.037	6	533.923,84 664.134,571	7	533.888,426 664.091,996	55.379
7	533.888,426 664.091,996	8	533.857,904 664.059,362	44.683	8	533.857,904 664.059,362	9	533.820,469 664.005,886	65.277	9	533.820,469 664.005,886	10	533.776,258 663.956,079	66.598
10	533.776,258 663.956,079	11	533.730,013 663.891,216	79.661	11	533.730,013 663.891,216	12	533.717,393 663.906,541	19.852	12	533.717,393 663.906,541	13	533.710,065 663.916,671	12.503
13	533.710,065 663.916,671	14	533.753,078 663.968,441	67.307	14	533.753,078 663.968,441	15	533.768,659 664.006,329	40.967	15	533.768,659 664.006,329	16	533.748,956 664.012,742	20.727
16	533.748,956 664.012,742	17	533.742,002 664.024,59	13.738	17	533.742,002 664.024,59	18	533.723,715 664.026,779	18.418	18	533.723,715 664.026,779	19	533.703,367 664.045,71	27.793

Punct început	X / Y	Punct sfârșit	X / Y	Lungime segment	Punct început	X / Y	Punct sfârșit	X / Y	Lungime segment	Punct început	X / Y	Punct sfârșit	X / Y	Lungime segment
19	533.703,367 664.045,71	20	533.678,77 664.052,175	25.43 2	20	533.678,77 664.052,175	21	533.610,056 664.046,461	68.95 1	21	533.610,056 664.046,461	22	533.584,245 664.030,28	30.46 4
22	533.584,245 664.030,28	23	533.575,616 664.033,604	9.247	23	533.575,616 664.033,604	24	533.555,268 664.016,089	26.84 8	24	533.555,268 664.016,089	25	533.564,595 663.984,099	33.32 2
25	533.564,595 663.984,099	26	533.525,492 663.957,208	47.45 7	26	533.525,492 663.957,208	27	533.591,233 663.714,098	251.8 42	27	533.591,233 663.714,098	28	533.676,057 663.604,343	138.7 13
28	533.676,057 663.604,343	29	533.671,734 663.594,783	10.49 2	29	533.671,734 663.594,783	30	533.684,647 663.591,913	13.22 8	30	533.684,647 663.591,913	31	533.697,95 663.568,103	27.27 4
31	533.697,95 663.568,103	32	533.725,04 663.554,667	30.23 9	32	533.725,04 663.554,667	33	533.730,951 663.539,992	15.82 1	33	533.730,951 663.539,992	34	533.742,976 663.516,757	26.16 2
34	533.742,976 663.516,757	35	533.745,392 663.496,275	20.62 4	35	533.745,392 663.496,275	36	533.756,959 663.483,273	17.40 3	36	533.756,959 663.483,273	37	533.769,273 663.469,081	18.79
37	533.769,273 663.469,081	38	533.780,428 663.468,487	11.17 1	38	533.780,428 663.468,487	39	533.789,123 663.433,85	35.71 2	39	533.789,123 663.433,85	40	533.800,863 663.419,501	18.54
40	533.800,863 663.419,501	41	533.825,402 663.395,092	34.61 2	41	533.825,402 663.395,092	42	533.847,618 663.383,882	24.88 4	42	533.847,618 663.383,882	43	533.879,412 663.364,433	37.27 1
43	533.879,412 663.364,433	44	533.937,998 663.338,843	63.93 1	44	533.937,998 663.338,843	45	533.995,314 663.316,054	61.68	45	533.995,314 663.316,054	46	534.037,821 663.286,721	51.64 6
46	534.037,821 663.286,721	47	534.068,208 663.266,377	36.56 8	47	534.068,208 663.266,377	48	534.099,18 663.256,997	32.36 1	48	534.099,18 663.256,997	49	534.140,317 663.222,513	53.67 9
49	534.140,317 663.222,513	50	534.188,481 663.201,768	52.44 2	50	534.188,481 663.201,768	51	534.242,504 663.205,234	54.13 4	51	534.242,504 663.205,234	52	534.281,052 663.185,549	43.28 3
52	534.281,052 663.185,549	53	534.285,776 663.184,005	4.97	53	534.285,776 663.184,005	54	534.310,588 663.232,565	54.53 2	54	534.310,588 663.232,565	55	534.368,245 663.260,184	63.93 1
55	534.368,245 663.260,184	56	534.380,06 663.270,564	15.72 7	56	534.380,06 663.270,564	57	534.384,118 663.291,7	21.52 2	57	534.384,118 663.291,7	58	534.351,866 663.290,74	32.26 6
58	534.351,866 663.290,74	59	534.338,931 663.294,911	13.59 1	59	534.338,931 663.294,911	60	534.308,941 663.329,318	45.64 3	60	534.308,941 663.329,318	61	534.322,064 663.352,514	26.65 1
61	534.322,064 663.352,514	62	534.306,774 663.371,0	23.99	62	534.306,774 663.371,0	63	534.265,434 663.359,517	42.90 5	63	534.265,434 663.359,517	64	534.209,81 663.435,034	93.79 2
64	534.209,81 663.435,034	65	534.167,808 663.424,828	43.22 4	65	534.167,808 663.424,828	66	534.097,188 663.503,088	105.4 13	66	534.097,188 663.503,088	67	534.042,405 663.485,352	57.58 2
67	534.042,405 663.485,352	68	534.011,187 663.450,733	46.61 6	68	534.011,187 663.450,733	69	533.977,188 663.418,672	46.73 2	69	533.977,188 663.418,672	70	533.932,652 663.402,128	47.51
70	533.932,652 663.402,128	71	533.881,505 663.400,026	51.19	71	533.881,505 663.400,026	72	533.835,315 663.477,237	89.97 3	72	533.835,315 663.477,237	73	533.824,131 663.562,352	85.84 7
73	533.824,131 663.562,352	74	533.801,983 663.594,705	39.20 8	74	533.801,983 663.594,705	75	533.803,997 663.648,325	53.65 8	75	533.803,997 663.648,325	76	533.785,858 663.664,235	24.12 8
76	533.785,858 663.664,235	77	533.730,0 663.674,928	56.87 2	77	533.730,0 663.674,928	78	533.716,188 663.713,177	40.66 6	78	533.716,188 663.713,177	79	533.747,981 663.805,719	97.85 1
79	533.747,981 663.805,719	80	533.799,521 663.873,161	84.88 1	80	533.799,521 663.873,161	81	533.850,222 663.890,081	53.45	81	533.850,222 663.890,081	1	533.873,726 663.914,271	33.72 8

** Lungimile segmentelor sunt determinate în planul de proiecție Stereo 70 și sunt rotunjite la 1 milimetru.

*** Distanța dintre puncte este formată din segmente cumulate ce sunt mai mici decât valoarea 1 milimetru.

**DATE DESPRE IMOBILUL NR. 4112**

Oficiul de Cadastru și Publicitate Imobiliară SUCEAVA
Biroul de Cadastru și Publicitate Imobiliară Campulung Moldovenesc

A. Partea I. Descrierea imobilului

TEREN Extravilan

Adresa: Jud. Suceava

Nr. Crt	Nr cadastral Nr. topografic	Suprafața* (mp)	Observații / Referințe
A1	32708	19.000	Sector cadastral:75 Teren neimprejmuit; Provenit din CF 32708, nr. cad. 32708

B. Partea II. Proprietari și acte

Inscrieri privitoare la dreptul de proprietate și alte drepturi reale		Referințe
13896 / 28/09/2015		
Act Notarial nr. 2532, din 23/09/2015 emis de Rotaru Dorina;		
B1	Intabulare, drept de PROPRIETATE, dobandit prin lesire Din Indiviziune, cota actuala 1/1 1) FLOCEA DOMNICA 2) FLOCEA SORINEL - LUCIAN	A1

C. Partea III. SARCINI .

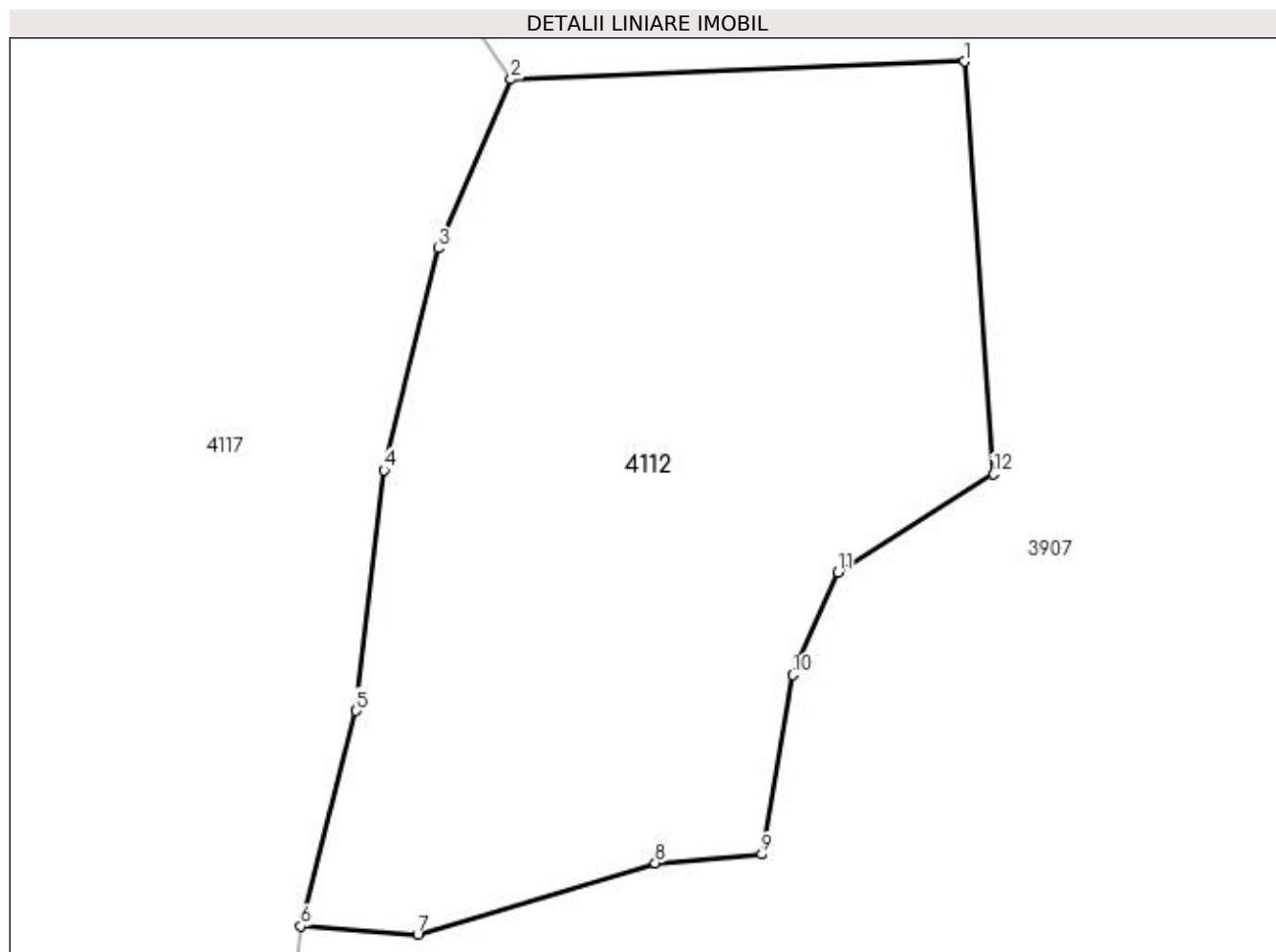
Inscrieri privind dezmembramintele dreptului de proprietate, drepturi reale de garanție și sarcini	Referințe
NU SUNT	

Anexa Nr. 1 La Partea I

Teren

Nr cadastral	Suprafața (mp)*	Observații / Referințe
32708	19.000	Provenit din CF 32708, nr. cad. 32708

* Suprafața este determinată în planul de proiecție Stereo 70.



Date referitoare la teren

Crt	Categorie folosință	Intra vilan	Suprafața (mp)	Tarla	Parcelă	Nr. topo	Observații / Referințe
1	padure	NU	19.000	-	-	-	

Lungime Segmente

1) Valorile lungimilor segmentelor sunt obținute din proiecție în plan.

Punct început	X / Y	Punct sfârșit	X / Y	Lungime segment (** (m)
1	533.719,991 664.537,344	2	533.622,877 664.533,521	97.189
2	533.622,877 664.533,521	3	533.607,238 664.497,349	39.408
3	533.607,238 664.497,349	4	533.595,645 664.449,817	48.925
4	533.595,645 664.449,817	5	533.589,651 664.398,295	51.869
5	533.589,651 664.398,295	6	533.577,803 664.352,138	47.653

Punct început	X / Y	Punct sfârșit	X / Y	Lungime segment (** (m)
6	533.577,803 664.352,138	7	533.602,794 664.350,412	25.051
7	533.602,794 664.350,412	8	533.653,764 664.365,656	53.201
8	533.653,764 664.365,656	9	533.676,629 664.367,561	22.944
9	533.676,629 664.367,561	10	533.683,147 664.406,005	38.993
10	533.683,147 664.406,005	11	533.692,919 664.427,991	24.06
11	533.692,919 664.427,991	12	533.726,214 664.448,974	39.355
12	533.726,214 664.448,974	1	533.719,991 664.537,344	88.589

** Lungimile segmentelor sunt determinate în planul de proiecție Stereo 70 și sunt rotunjite la 1 milimetru.

*** Distanța dintre puncte este formată din segmente cumulate ce sunt mai mici decât valoarea 1 milimetru.

**DATE DESPRE IMOBILUL NR. 4113**

Oficiul de Cadastru și Publicitate Imobiliară SUCEAVA
 Biroul de Cadastru și Publicitate Imobiliară Campulung Moldovenesc

A. Partea I. Descrierea imobilului

TEREN Extravilan

Adresa: Jud. Suceava

Nr. Crt	Nr cadastral Nr. topografic	Suprafața* (mp)	Observații / Referințe
A1	32710	75.500	Sector cadastral:75 Teren neimprejmuit; Provenit din CF 32710, nr. cad. 32710

B. Partea II. Proprietari și acte

Inscrieri privitoare la dreptul de proprietate și alte drepturi reale		Referințe
15472 / 30/10/2015		
Act Notarial nr. 2802, din 30/10/2015 emis de Rotaru Dorina;		
B1	Intabulare, drept de PROPRIETATEca bun comun, dobandit prin Conventie, cota actuala 1/2 1) URSA GAVRILA 2) URSA IUSTINA	A1
B2	Intabulare, drept de PROPRIETATEca bun propriu, dobandit prin Conventie, cota actuala 1/2 1) DAMIAN COSTICA	A1

C. Partea III. SARCINI .

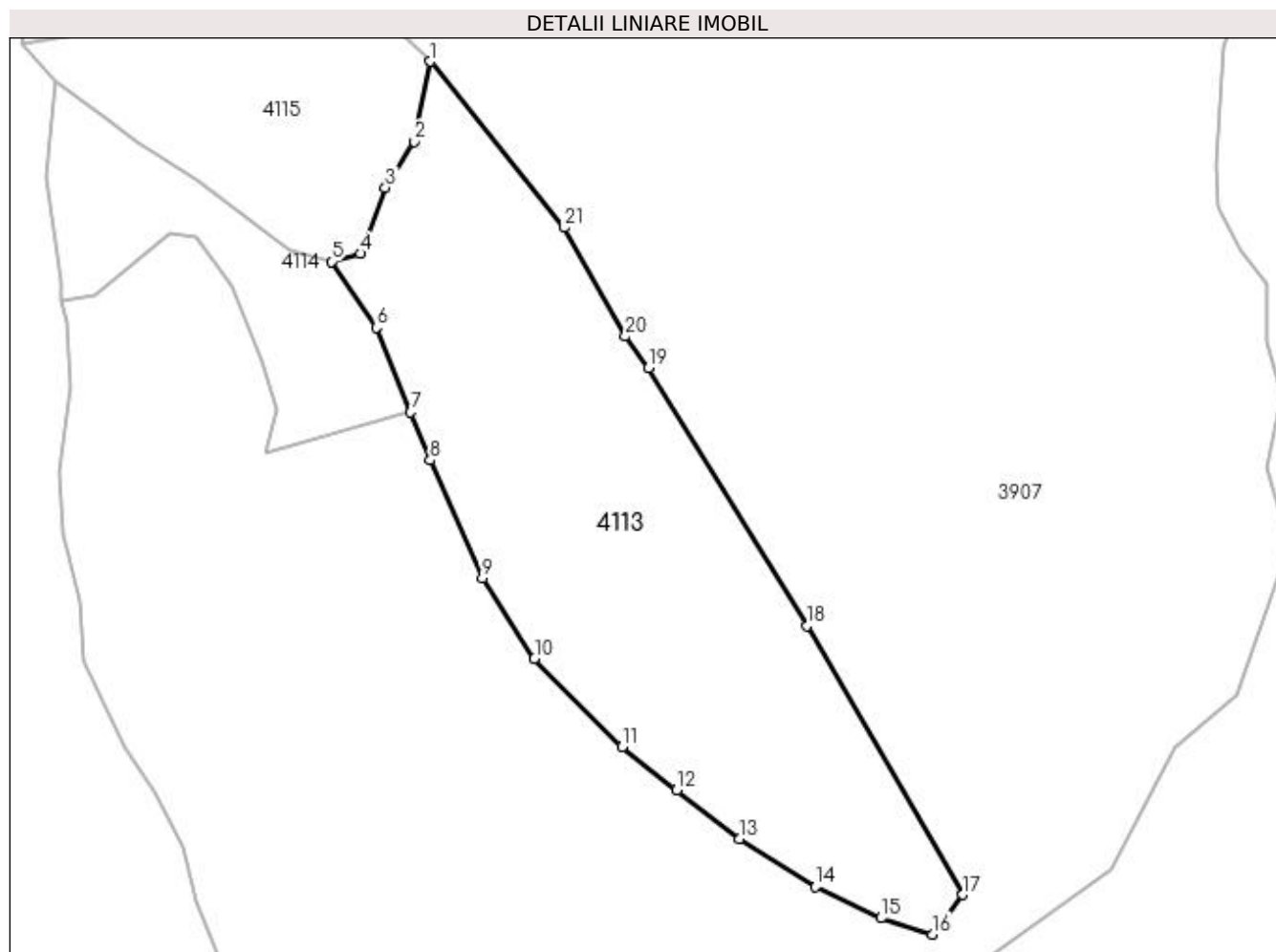
Inscrieri privind dezmembramintele dreptului de proprietate, drepturi reale de garanție și sarcini	Referințe
NU SUNT	

Anexa Nr. 1 La Partea I

Teren

Nr cadastral	Suprafața (mp)*	Observații / Referințe
32710	75.500	Provenit din CF 32710, nr. cad. 32710

* Suprafața este determinată în planul de proiecție Stereo 70.



Date referitoare la teren

Crt	Categorie folosință	Intra vilan	Suprafața (mp)	Tarla	Parcelă	Nr. topo	Observații / Referințe
1	padure	NU	75.500	-	-	-	

Lungime Segmente

1) Valorile lungimilor segmentelor sunt obținute din proiecție în plan.

Punct început	X / Y	Punct sfârșit	X / Y	Lungime segment (** (m)
1	533.693,059 665.216,611	2	533.682,995 665.165,77	51.828
3	533.664,467 665.136,654	4	533.648,585 665.094,744	44.818
5	533.630,116 665.089,619	6	533.658,755 665.047,79	50.694
7	533.680,515 664.993,994	8	533.692,838 664.963,527	32.865
9	533.725,976 664.888,732	10	533.759,113 664.837,606	60.926

Punct început	X / Y	Punct sfârșit	X / Y	Lungime segment (** (m)
2	533.682,995 665.165,77	3	533.664,467 665.136,654	34.511
4	533.648,585 665.094,744	5	533.630,116 665.089,619	19.167
6	533.658,755 665.047,79	7	533.680,515 664.993,994	58.03
8	533.692,838 664.963,527	9	533.725,976 664.888,732	81.807
10	533.759,113 664.837,606	11	533.814,972 664.781,746	78.997

Punct început	X / Y	Punct sfârșit	X / Y	Lungime segment (** (m)
11	533.814,972 664.781,746	12	533.849,529 664.754,29	44.136
13	533.889,294 664.723,047	14	533.937,579 664.692,75	57.003
15	533.979,237 664.672,868	16	534.012,021 664.662,564	34.365
17	534.031,232 664.687,719	18	533.932,372 664.858,435	197.275
19	533.831,551 665.022,065	20	533.816,866 665.042,109	24.848
21	533.778,048 665.111,224	1	533.693,059 665.216,611	135.387

Punct început	X / Y	Punct sfârșit	X / Y	Lungime segment (** (m)
12	533.849,529 664.754,29	13	533.889,294 664.723,047	50.571
14	533.937,579 664.692,75	15	533.979,237 664.672,868	46.159
16	534.012,021 664.662,564	17	534.031,232 664.687,719	31.652
18	533.932,372 664.858,435	19	533.831,551 665.022,065	192.197
20	533.816,866 665.042,109	21	533.778,048 665.111,224	79.27

** Lungimile segmentelor sunt determinate în planul de proiecție Stereo 70 și sunt rotunjite la 1 milimetru.

*** Distanța dintre puncte este formată din segmente cumulate ce sunt mai mici decât valoarea 1 milimetru.

**DATE DESPRE IMOBILUL NR. 4114**

Oficiul de Cadastru și Publicitate Imobiliară SUCEAVA
 Biroul de Cadastru și Publicitate Imobiliară Campulung Moldovenesc

A. Partea I. Descrierea imobilului

TEREN Extravilan

Adresa: Jud. Suceava

Nr. Crt	Nr cadastral Nr. topografic	Suprafața* (mp)	Observații / Referințe
A1	32709	18.500	Sector cadastral:75 Teren neimprejmuit; Provenit din CF 32709, nr. top. 2800/3, CF 31374 nr. top. 3647-3648-3649,

B. Partea II. Proprietari și acte

Inscrieri privitoare la dreptul de proprietate și alte drepturi reale	Referințe
13899 / 28/09/2015	
Act Notarial nr. 2532, din 23/09/2015 emis de Rotaru Dorina;	
B1	A1
Intabulare, drept de PROPRIETATE, dobandit prin lesire Din Indiviziune, cota actuala 1/1 1) ȘUIU PETRU	

C. Partea III. SARCINI .

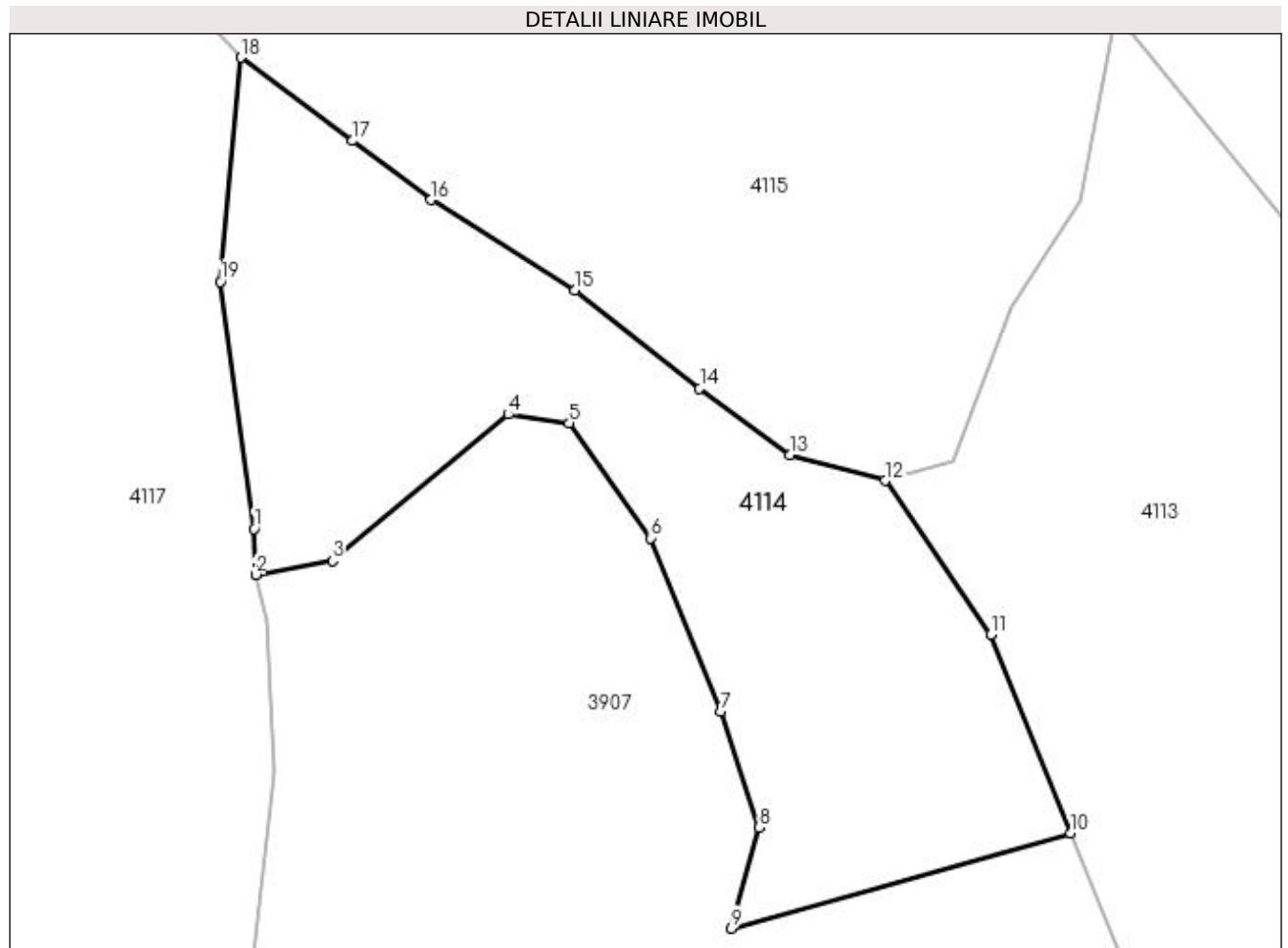
Inscrieri privind dezmembramintele dreptului de proprietate, drepturi reale de garanție și sarcini	Referințe
NU SUNT	

Anexa Nr. 1 La Partea I

Teren

Nr cadastral	Suprafața (mp)*	Observații / Referințe
32709	18.500	Provenit din CF 32709, nr. top. 2800/3, CF 31374 nr. top. 3647-3648-3649,

* Suprafața este determinată în planul de proiecție Stereo 70.



Date referitoare la teren

Crt	Categorie folosință	Intra vilan	Suprafața (mp)	Tarla	Parcelă	Nr. topo	Observații / Referințe
1	padure	NU	18.500	-	-	-	

Lungime Segmente

1) Valorile lungimilor segmentelor sunt obținute din proiecție în plan.

Punct început	X / Y	Punct sfârșit	X / Y	Lungime segment (** (m)
1	533.458,537 665.076,599	2	533.458,984 665.064,156	12.451
2	533.458,984 665.064,156	3	533.479,814 665.067,909	21.165
3	533.479,814 665.067,909	4	533.527,626 665.107,673	62.187
4	533.527,626 665.107,673	5	533.544,195 665.105,306	16.737
5	533.544,195 665.105,306	6	533.566,444 665.074,063	38.355

Punct început	X / Y	Punct sfârșit	X / Y	Lungime segment (** (m)
6	533.566,444 665.074,063	7	533.585,433 665.026,899	50.843
7	533.585,433 665.026,899	8	533.595,794 664.995,481	33.082
8	533.595,794 664.995,481	9	533.588,22 664.968,024	28.482
9	533.588,22 664.968,024	10	533.680,515 664.993,994	95.879
10	533.680,515 664.993,994	11	533.658,755 665.047,79	58.03
11	533.658,755 665.047,79	12	533.630,116 665.089,619	50.694
12	533.630,116 665.089,619	13	533.604,14 665.096,599	26.897
13	533.604,14 665.096,599	14	533.579,658 665.114,685	30.438
14	533.579,658 665.114,685	15	533.545,854 665.141,46	43.123
15	533.545,854 665.141,46	16	533.506,703 665.165,93	46.169
16	533.506,703 665.165,93	17	533.485,353 665.181,945	26.689
17	533.485,353 665.181,945	18	533.454,929 665.204,565	37.912
18	533.454,929 665.204,565	19	533.449,391 665.143,661	61.155
19	533.449,391 665.143,661	1	533.458,537 665.076,599	67.683

** Lungimile segmentelor sunt determinate în planul de proiecție Stereo 70 și sunt rotunjite la 1 milimetru.

*** Distanța dintre puncte este formată din segmente cumulate ce sunt mai mici decât valoarea 1 milimetru.

**DATE DESPRE IMOBILUL NR. 4115**

Oficiul de Cadastru și Publicitate Imobiliară SUCEAVA
Biroul de Cadastru și Publicitate Imobiliară Campulung Moldovenesc

A. Partea I. Descrierea imobilului

TEREN Extravilan

Adresa: Jud. Suceava

Nr. Crt	Nr cadastral Nr. topografic	Suprafața* (mp)	Observații / Referințe
A1	31374	37.028	Sector cadastral:75 Teren neimprejmuit; CF 31374 nr. top. 3647-3648-3649

B. Partea II. Proprietari și acte

Inscrieri privitoare la dreptul de proprietate și alte drepturi reale	Referințe
4115 / 08/12/2022	
Act Normativ nr. Lege nr. 7, din 13/03/1996 emis de Parlamentul României;	
B1	A1
Inscrierea provizorie, drept de PROPRIETATE, dobandit prin Lege, cota actuala 1/1 1) COMUNA POJORÂTA, CIF:4441425	

C. Partea III. SARCINI .

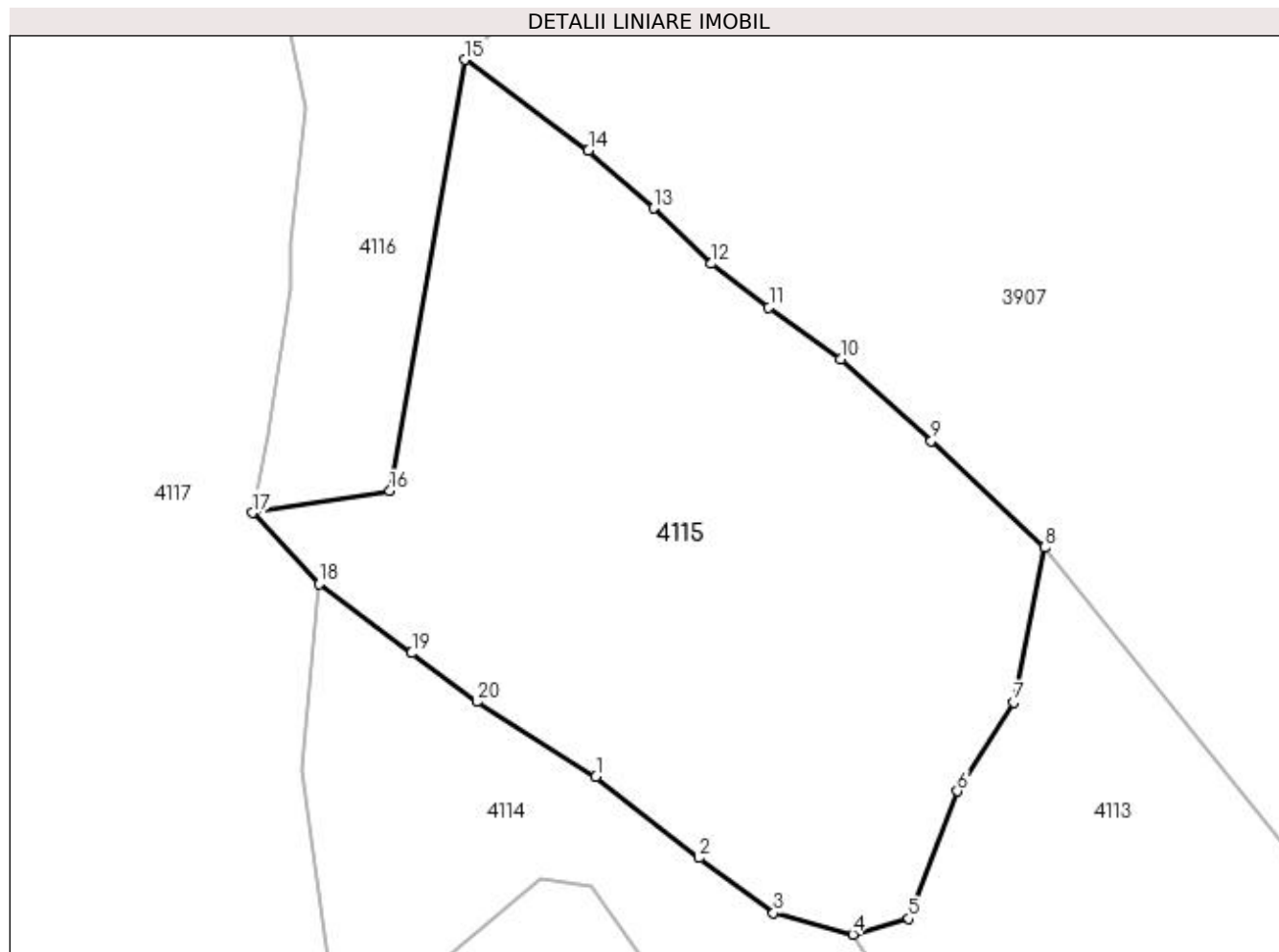
Inscrieri privind dezmembramintele dreptului de proprietate, drepturi reale de garanție și sarcini	Referințe
NU SUNT	

Anexa Nr. 1 La Partea I

Teren

Nr cadastral	Suprafața (mp)*	Observații / Referințe
31374	37.028	CF 31374 nr. top. 3647-3648-3649

* Suprafața este determinată în planul de proiecție Stereo 70.



Date referitoare la teren

Crt	Categorie folosință	Intra vilan	Suprafața (mp)	Tarla	Parcelă	Nr. topo	Observații / Referințe
1	padure	NU	37.028	-	-	-	

Lungime Segmente

1) Valorile lungimilor segmentelor sunt obținute din proiecție în plan.

Punct început	X / Y	Punct sfârșit	X / Y	Lungime segment (** (m)
1	533.545,854 665.141,46	2	533.579,658 665.114,685	43.123
2	533.579,658 665.114,685	3	533.604,14 665.096,599	30.438
3	533.604,14 665.096,599	4	533.630,116 665.089,619	26.897
4	533.630,116 665.089,619	5	533.648,585 665.094,744	19.167
5	533.648,585 665.094,744	6	533.664,467 665.136,654	44.818

Punct început	X / Y	Punct sfârșit	X / Y	Lungime segment (** (m)
6	533.664,467 665.136,654	7	533.682,995 665.165,77	34.511
7	533.682,995 665.165,77	8	533.693,059 665.216,611	51.828
8	533.693,059 665.216,611	9	533.655,967 665.251,641	51.019
9	533.655,967 665.251,641	10	533.626,088 665.278,429	40.129
10	533.626,088 665.278,429	11	533.602,601 665.295,352	28.949
11	533.602,601 665.295,352	12	533.583,715 665.309,712	23.725
12	533.583,715 665.309,712	13	533.564,782 665.327,885	26.243
13	533.564,782 665.327,885	14	533.543,347 665.346,877	28.638
14	533.543,347 665.346,877	15	533.502,833 665.376,683	50.297
15	533.502,833 665.376,683	16	533.478,161 665.235,137	143.68
16	533.478,161 665.235,137	17	533.433,218 665.227,995	45.507
17	533.433,218 665.227,995	18	533.454,929 665.204,565	31.943
18	533.454,929 665.204,565	19	533.485,353 665.181,945	37.912
19	533.485,353 665.181,945	20	533.506,703 665.165,93	26.689
20	533.506,703 665.165,93	1	533.545,854 665.141,46	46.169

** Lungimile segmentelor sunt determinate în planul de proiecție Stereo 70 și sunt rotunjite la 1 milimetru.

*** Distanța dintre puncte este formată din segmente cumulate ce sunt mai mici decât valoarea 1 milimetru.

**DATE DESPRE IMOBILUL NR. 4116**

Oficiul de Cadastru și Publicitate Imobiliară SUCEAVA
Biroul de Cadastru și Publicitate Imobiliară Campulung Moldovenesc

A. Partea I. Descrierea imobilului

TEREN Extravilan

Adresa: Jud. Suceava

Nr. Crt	Nr cadastral Nr. topografic	Suprafața* (mp)	Observații / Referințe
A1	31374	90.000	Sector cadastral:75 Teren neimpregmuit; CF 31374 nr. top. 3647-3648- 3649, U.P. II, U.A. 104A%, B%, 105A%

B. Partea II. Proprietari și acte

Inscrieri privitoare la dreptul de proprietate și alte drepturi reale	Referințe
4116 / 08/12/2022	
Act Administrativ nr. Titlu de proprietate nr. 685, din 15/07/2004 emis de Comisia Județeană Suceava;	
B1	A1
Intabulare, drept de PROPRIETATE, dobândit prin Reconstituire, cota actuala 1/1	
1) BABIC RAVEICA, LIPSĂ CNP 2) BALAN NICOLETA, LIPSĂ CNP 3) CARLOANTĂ LEONORA, LIPSĂ CNP 4) CIUBOTARU NICOLETA, LIPSĂ CNP 5) COBEANU ZENAIDA-MINERVA, LIPSĂ CNP 6) CORLATAN ILIE, LIPSĂ CNP 7) ERHAN CORNELIU SILVIU, LIPSĂ CNP 8) ERHAN SILVESTRU, LIPSĂ CNP 9) FLOCEA GHEORGHE, LIPSĂ CNP 10) FLOCEA VICTOR, LIPSĂ CNP 11) FLOCEA FILARET, LIPSĂ CNP 12) FRÎNCU DOINA, LIPSĂ CNP 13) FUIOR LIVIU, LIPSĂ CNP 14) NEUMOHR VIRGINIA, LIPSĂ CNP 15) LEHACI RODICA, LIPSĂ CNP 16) PORCILESCU-RAIA GEORGETA, LIPSĂ CNP 17) RAIA ELENA, LIPSA CNP 18) RAIA ELENA, LIPSĂ CNP 19) RAIA TEMISTOCLE, LIPSA CNP 20) STRĂJERIU VIOREL, LIPSĂ CNP 21) SANDRU SPERANTA-DIANA, LIPSĂ CNP 22) URSACHE AURELIA, LIPSĂ CNP 23) SUIU PETRU, LIPSĂ CNP	

C. Partea III. SARCINI .

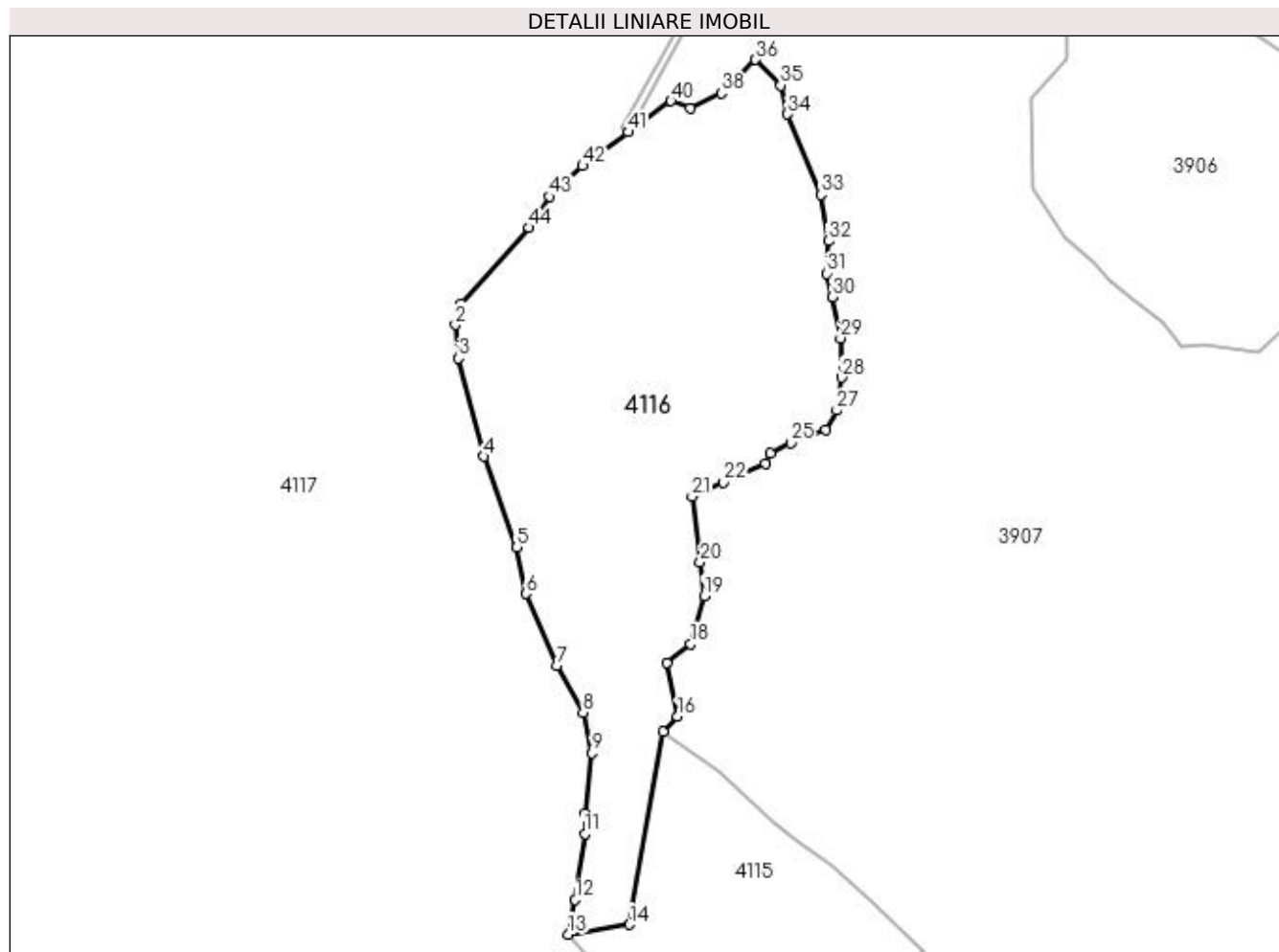
Inscrieri privind dezmembramintele dreptului de proprietate, drepturi reale de garanție și sarcini	Referințe
NU SUNT	

Anexa Nr. 1 La Partea I

Teren

Nr cadastral	Suprafața (mp)*	Observații / Referințe
31374	90.000	CF 31374 nr. top. 3647-3648-3649, U.P. II, U.A. 104A%, B%, 105A%

* Suprafața este determinată în planul de proiecție Stereo 70.



Date referitoare la teren

Crt	Categorie folosință	Intra vilan	Suprafața (mp)	Tarla	Parcelă	Nr. topo	Observații / Referințe
1	padure	NU	90.000	-	-	-	

Lungime Segmente

1) Valorile lungimilor segmentelor sunt obținute din proiecție în plan.

Punct început	X / Y	Punct sfârșit	X / Y	Lungime segment	Punct început	X / Y	Punct sfârșit	X / Y	Lungime segment	Punct început	X / Y	Punct sfârșit	X / Y	Lungime segment
1	533.354,838 665.690,639	2	533.350,432 665.675,288	15.97 1	2	533.350,432 665.675,288	3	533.352,732 665.650,861	24.53 5	3	533.352,732 665.650,861	4	533.371,462 665.578,679	74.57 2
4	533.371,462 665.578,679	5	533.395,437 665.511,891	70.96 1	5	533.395,437 665.511,891	6	533.402,123 665.477,909	34.63 3	6	533.402,123 665.477,909	7	533.424,708 665.425,318	57.23 5
7	533.424,708 665.425,318	8	533.444,137 665.390,89	39.53 2	8	533.444,137 665.390,89	9	533.450,5 665.361,157	30.40 6	9	533.450,5 665.361,157	10	533.445,763 665.316,451	44.95 6
10	533.445,763 665.316,451	11	533.445,435 665.301,797	14.65 8	11	533.445,435 665.301,797	12	533.438,319 665.253,304	49.01 2	12	533.438,319 665.253,304	13	533.433,218 665.227,995	25.81 8
13	533.433,218 665.227,995	14	533.478,161 665.235,137	45.50 7	14	533.478,161 665.235,137	15	533.502,833 665.376,683	143.6 8	15	533.502,833 665.376,683	16	533.513,452 665.387,718	15.31 5

Punct început	X / Y	Punct sfârșit	X / Y	Lungime segment	Punct început	X / Y	Punct sfârșit	X / Y	Lungime segment	Punct început	X / Y	Punct sfârșit	X / Y	Lungime segment
16	533.513,452 665.387,718	17	533.505,368 665.427,449	40.545	17	533.505,368 665.427,449	18	533.522,955 665.441,134	22.284	18	533.522,955 665.441,134	19	533.532,888 665.476,359	36.599
19	533.532,888 665.476,359	20	533.529,95 665.501,196	25.01	20	533.529,95 665.501,196	21	533.524,074 665.549,144	48.307	21	533.524,074 665.549,144	22	533.546,953 665.559,678	25.188
22	533.546,953 665.559,678	23	533.577,916 665.573,641	33.966	23	533.577,916 665.573,641	24	533.581,438 665.580,999	8.157	24	533.581,438 665.580,999	25	533.596,374 665.588,657	16.785
25	533.596,374 665.588,657	26	533.622,092 665.598,411	27.506	26	533.622,092 665.598,411	27	533.630,14 665.612,459	16.19	27	533.630,14 665.612,459	28	533.633,94 665.636,533	24.372
28	533.633,94 665.636,533	29	533.632,909 665.665,382	28.867	29	533.632,909 665.665,382	30	533.627,039 665.695,584	30.767	30	533.627,039 665.695,584	31	533.622,902 665.712,985	17.886
31	533.622,902 665.712,985	32	533.623,941 665.736,828	23.866	32	533.623,941 665.736,828	33	533.618,574 665.770,572	34.168	33	533.618,574 665.770,572	34	533.594,142 665.829,863	64.128
34	533.594,142 665.829,863	35	533.588,99 665.850,984	21.74	35	533.588,99 665.850,984	36	533.570,572 665.869,801	26.331	36	533.570,572 665.869,801	37	533.556,922 665.855,396	19.845
37	533.556,922 665.855,396	38	533.545,465 665.845,111	15.396	38	533.545,465 665.845,111	39	533.522,637 665.834,232	25.288	39	533.522,637 665.834,232	40	533.508,494 665.839,559	15.113
40	533.508,494 665.839,559	41	533.477,27 665.816,648	38.728	41	533.477,27 665.816,648	42	533.443,766 665.791,944	41.627	42	533.443,766 665.791,944	43	533.419,514 665.769,259	33.208
43	533.419,514 665.769,259	44	533.404,384 665.746,552	27.286	44	533.404,384 665.746,552	1	533.354,838 665.690,639	74.707					

** Lungimile segmentelor sunt determinate în planul de proiecție Stereo 70 și sunt rotunjite la 1 milimetru.

*** Distanța dintre puncte este formată din segmente cumulate ce sunt mai mici decât valoarea 1 milimetru.



DATE DESPRE IMOBILUL NR. 4117

Oficiul de Cadastru și Publicitate Imobiliară SUCEAVA
Biroul de Cadastru și Publicitate Imobiliară Campulung Moldovenesc

A. Partea I. Descrierea imobilului

TEREN Necunoscut

Adresa: Loc. Pojorâta, Jud. Suceava

Nr. Crt	Nr cadastral Nr. topografic	Suprafața* (mp)	Observații / Referințe
A1		8.706.083	(observatiile sunt pe linia urmatoare)
Sector cadastral:75 Teren neimprejmuit; U.P. II, U.A. 101CC%, 106A, 106B, 106C, 106D, 106E, 106F, 106G, 106H, 107A, 107B, 107C, 107D, 107E, 107F, 107G, 107H, 107I, 107J, 107K, 107L, 107M, 107N, 107O, 108A, 108B, 108C, 108D, 108E, 108F, 108G, 108H, 108I, 108J, 108K, 108L, 108M, 109AA, 109AA, 109B, 109C, 109D, 109E, 109F, 109G, 109H, 109I, 109J, 109K, 109L, 110A, 110B, 110C, 110D, 110E, 110F, 110G, 110H, 110I, 110J, 110K, 110L, 110O, 111A, 111B, 111C, 111D, 111E, 111F, 111G, 111H, 111I, 111J, 111K, 111L, 111M, 111N, 111P, 111VV, 112A, 112B, 112C, 112D, 112E, 112F, 112G, 112H, 112I, 112J, 112K, 112L, 112M, 113A, 113B, 113C, 113D, 113E, 113F, 114A, 114B, 115A, 115B, 115C, 115D, 115E, 115F, 115G, 115H, 116A, 116B, 116C, 116D, 116E, 116F, 116G, 116H, 117A, 117B, 117C, 117D, 117E, 118A, 118B, 119A, 119B, 119D, 119E, 119F, 119G, 119H, 119I, 119J, 119K, 162AA1%, 162AA2%			

Construcții

Crt	Nr cadastral Nr. topografic	Adresa	Observații / Referințe
A1.1		Loc. Pojorâta, Jud. Suceava	Nr. niveluri:1; S. construita la sol:72 mp; S. construita desfasurata:72 mp; Anexă, P

B. Partea II. Proprietari și acte

Inscrieri privitoare la dreptul de proprietate și alte drepturi reale	Referințe
4117 / 08/12/2022	
Act Normativ nr. Hotărâre nr. 1705, din 29/11/2006 emis de Guvernul României;	
B1	Intabulare, drept de PROPRIETATE, dobandit prin Lege, cota actuala 1/1 1) STATUL ROMÂN - DOMENIUL PUBLIC, CIF:999999999999, LIPSĂ CUI/CIF
Act Normativ nr. Hotărâre nr. 1705, din 29/11/2006 emis de Guvernul României (Hotărâre nr. 1705 din 29.11.2006, Act Normativ: Anexa nr. 3 - Inventarul centralizat al bunurilor din domeniul public al Statului, poziția nr. 1363, 1364; Act Normativ: Ordin Ministru nr. 496 din 09.03.2016 și Aviz CTAS nr. 140 din 04.06.2015 emise de Ministerul Apelor și Pădurilor; Act Administrativ; Declarație nr. 19147 din 12.12.2022 emis de Direcția Silvică Suceava.);	
B2	Intabulare, drept de ADMINISTRARE, dobandit prin Lege, cota actuala 1/1 1) REGIA NAȚIONALĂ A PĂDURILOR ROMSILVA RA, CIF:1590120, PRIN DIRECȚIA SILVICĂ SUCEAVA, CUI 714140, JUD. SUCEAVA, MUN. SUCEAVA, BLD. 1 MAI, NR.6
Act Administrativ nr. Adeverință nr. 1700, din 02/11/2022 emis de Primăria Comunei Pojorâta;	
B3	Intabulare, drept de PROPRIETATE, dobandit prin Lege, cota actuala 1/1 1) REGIA NAȚIONALĂ A PĂDURILOR ROMSILVA RA, CIF:1590120, PRIN DIRECȚIA SILVICĂ SUCEAVA, CUI 714140, JUD. SUCEAVA, MUN. SUCEAVA, BLD. 1 MAI, NR.6

C. Partea III. SARCINI .

Inscrieri privind dezmembramentele dreptului de proprietate, drepturi reale de garanție și sarcini	Referințe
NU SUNT	

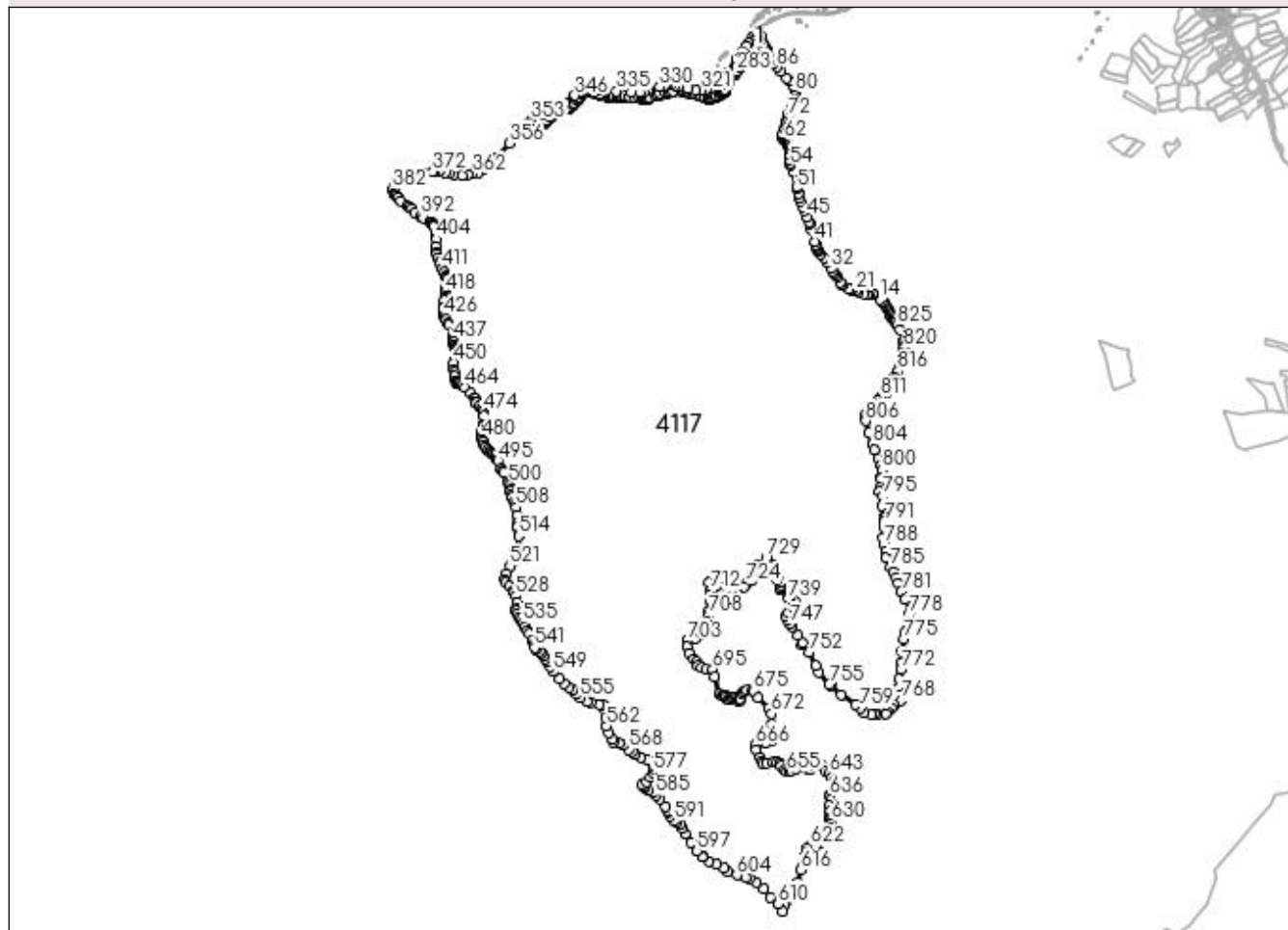
Anexa Nr. 1 La Partea I

Teren

Nr cadastral	Suprafața (mp)*	Observații / Referințe
	8.706.083	U.P. II, U.A. 101CC%, 106A, 106B, 106C, 106D, 106E, 106F, 106G, 106H, 107A, 107B, 107C, 107D, 107E, 107F, 107G, 107H, 107I, 107J, 107K, 107L, 107M, 107N, 107O, 108A, 108B, 108C, 108D, 108E, 108F, 108G, 108H, 108I, 108J, 108K, 108L, 108M, 109AA, 109AA, 109B, 109C, 109D, 109E, 109F, 109G, 109H, 109I, 109J, 109K, 109L, 110A, 110B, 110C, 110D, 110E, 110F, 110G, 110H, 110I, 110J, 110K, 110L, 110O, 111A, 111B, 111C, 111D, 111E, 111F, 111G, 111H, 111I, 111J, 111K, 111L, 111M, 111N, 111P, 111VV, 112A, 112B, 112C, 112D, 112E, 112F, 112G, 112H, 112I, 112J, 112K, 112L, 112M, 113A, 113B, 113C, 113D, 113E, 113F, 114A, 114B, 115A, 115B, 115C, 115D, 115E, 115F, 115G, 115H, 116A, 116B, 116C, 116D, 116E, 116F, 116G, 116H, 117A, 117B, 117C, 117D, 117E, 118A, 118B, 119A, 119B, 119D, 119E, 119F, 119G, 119H, 119I, 119J, 119K, 162AA1%, 162AA2%

* Suprafața este determinată în planul de proiecție Stereo 70.

DETALII LINIARE IMOBIL



Date referitoare la teren

Crt	Categorie folosință	Intra vilan	Suprafața (mp)	Tarla	Parcelă	Nr. topo	Observații / Referințe
1	curți constructii	DA	186	-	-	-	
2	faneata	DA	7.328	-	-	-	
3	faneata	DA	1.421	-	-	-	
4	padure	NU	8.697.148	-	-	-	

Date referitoare la construcții

Crt	Număr	Destinație construcție	Supraf. (mp)	Situație juridică	Observații / Referințe
A1.1		construcții anexa	72	Cu acte	Nr. niveluri:1; S. construita la sol:72 mp; S. construita desfasurata:72 mp; Anexă, P

Lungime Segmente

1) Valorile lungimilor segmentelor sunt obținute din proiecție în plan.

Punct început	X / Y	Punct sfârșit	X / Y	Lungime segment
1	533.521,377 666.253,994	2	533.511,991 666.261,328	11.912
4	533.505,377 666.272,979	5	533.503,021 666.280,041	7.445
7	533.497,931 666.302,269	8	533.491,954 666.312,614	11.948
10	533.474,006 666.337,562	11	533.464,65 666.352,116	17.302
13	533.450,788 666.366,384	14	533.437,601 666.374,901	15.698
16	533.391,642 666.407,93	17	533.369,265 666.405,857	22.473
19	533.341,503 666.410,65	20	533.309,081 666.421,179	34.089
22	533.267,562 666.432,053	23	533.261,298 666.434,528	6.735
25	533.215,247 666.460,204	26	533.207,044 666.466,564	10.38
28	533.182,883 666.509,228	29	533.173,326 666.522,733	16.545
31	533.154,409 666.546,128	32	533.148,067 666.558,926	14.283
34	533.103,7 666.623,689	35	533.084,111 666.646,227	29.861
37	533.063,848 666.670,651	38	533.059,083 666.680,593	11.025
40	533.054,816 666.703,752	41	533.051,593 666.719,867	16.434
43	533.019,401 666.824,349	44	533.015,127 666.838,602	14.88
46	532.987,585 666.904,976	47	532.976,667 666.930,33	27.605
49	532.960,63 666.978,653	50	532.952,851 667.008,918	31.249
52	532.940,552 667.046,443	53	532.917,44 667.137,464	93.909
55	532.902,102 667.189,613	56	532.899,065 667.210,509	21.116
58	532.896,883 667.269,35	59	532.891,629 667.288,92	20.263
61	532.884,054 667.306,898	62	532.871,962 667.322,303	19.584
64	532.859,446 667.337,036	65	532.856,451 667.343,431	7.062
67	532.855,465 667.355,669	68	532.857,018 667.362,983	7.477
70	532.874,635 667.420,328	71	532.881,626 667.440,22	21.085
73	532.893,552 667.478,999	74	532.906,39 667.502,632	26.895
76	532.921,547 667.538,599	77	532.924,647 667.549,09	10.939
79	532.934,028 667.589,943	80	532.934,386 667.611,688	21.748
82	532.927,541 667.641,99	83	532.897,784 667.679,426	47.822
85	532.847,617 667.733,709	86	532.823,503 667.760,014	35.685
88	532.791,595 667.799,978	89	532.783,414 667.815,549	17.589
91	532.759,584 667.862,364	92	532.751,222 667.859,486	8.843
94	532.741,132 667.853,15	95	532.735,899 667.852,255	5.309

Punct început	X / Y	Punct sfârșit	X / Y	Lungime segment
2	533.511,991 666.261,328	3	533.508,561 666.265,943	5.75
5	533.503,021 666.280,041	6	533.501,655 666.289,881	9.934
8	533.491,954 666.312,614	9	533.477,626 666.329,555	22.188
11	533.464,65 666.352,116	12	533.459,02 666.359,959	9.655
14	533.437,601 666.374,901	15	533.396,609 666.405,801	51.334
17	533.369,265 666.405,857	18	533.357,603 666.406,094	11.664
20	533.309,081 666.421,179	21	533.292,958 666.425,001	16.57
23	533.261,298 666.434,528	24	533.250,787 666.439,896	11.802
26	533.207,044 666.466,564	27	533.203,259 666.474,569	8.855
29	533.173,326 666.522,733	30	533.164,479 666.532,427	13.124
32	533.148,067 666.558,926	33	533.125,563 666.594,68	42.247
35	533.084,111 666.646,227	36	533.070,287 666.661,121	20.321
38	533.059,083 666.680,593	39	533.056,465 666.688,812	8.626
41	533.051,593 666.719,867	42	533.027,843 666.791,588	75.551
44	533.015,127 666.838,602	45	533.001,705 666.868,465	32.741
47	532.976,667 666.930,33	48	532.966,537 666.958,68	30.105
50	532.952,851 667.008,918	51	532.944,512 667.036,109	28.441
53	532.917,44 667.137,464	54	532.905,034 667.173,38	37.998
56	532.899,065 667.210,509	57	532.899,275 667.238,456	27.948
59	532.891,629 667.288,92	60	532.889,259 667.296,266	7.719
62	532.871,962 667.322,303	63	532.866,083 667.328,436	8.496
65	532.856,451 667.343,431	66	532.855,465 667.347,945	4.62
68	532.857,018 667.362,983	69	532.867,346 667.397,488	36.018
71	532.881,626 667.440,22	72	532.885,376 667.458,375	18.538
74	532.906,39 667.502,632	75	532.914,575 667.520,808	19.934
77	532.924,647 667.549,09	78	532.931,3 667.576,305	28.016
80	532.934,386 667.611,688	81	532.933,683 667.626,799	15.127
83	532.897,784 667.679,426	84	532.882,798 667.696,829	22.966
86	532.823,503 667.760,014	87	532.801,843 667.781,764	30.696
89	532.783,414 667.815,549	90	532.769,467 667.841,631	29.577
92	532.751,222 667.859,486	93	532.745,336 667.855,276	7.237
95	532.735,899 667.852,255	96	532.730,457 667.852,459	5.446

Punct început	X / Y	Punct sfârșit	X / Y	Lungime segment
3	533.508,561 666.265,943	4	533.505,377 666.272,979	7.723
6	533.501,655 666.289,881	7	533.497,931 666.302,269	12.936
9	533.477,626 666.329,555	10	533.474,006 666.337,562	8.787
12	533.459,02 666.359,959	13	533.450,788 666.366,384	10.443
15	533.396,609 666.405,801	16	533.391,642 666.407,93	5.404
18	533.357,603 666.406,094	19	533.341,503 666.410,65	16.732
21	533.292,958 666.425,001	22	533.267,562 666.432,053	26.357
24	533.250,787 666.439,896	25	533.215,247 666.460,204	40.933
27	533.203,259 666.474,569	28	533.182,883 666.509,228	40.205
30	533.164,479 666.532,427	31	533.154,409 666.546,128	17.004
33	533.125,563 666.594,68	34	533.103,7 666.623,689	36.325
36	533.070,287 666.661,121	37	533.063,848 666.670,651	11.501
39	533.056,465 666.688,812	40	533.054,816 666.703,752	15.031
42	533.027,843 666.791,588	43	533.019,401 666.824,349	33.831
45	533.001,705 666.868,465	46	532.987,585 666.904,976	39.146
48	532.966,537 666.958,68	49	532.960,63 666.978,653	20.828
51	532.944,512 667.036,109	52	532.940,552 667.046,443	11.067
54	532.905,034 667.173,38	55	532.902,102 667.189,613	16.496
57	532.899,275 667.238,456	58	532.896,883 667.269,35	30.986
60	532.889,259 667.296,266	61	532.884,054 667.306,898	11.838
63	532.866,083 667.328,436	64	532.859,446 667.337,036	10.863
66	532.855,465 667.347,945	67	532.855,465 667.355,669	7.724
69	532.867,346 667.397,488	70	532.874,635 667.420,328	23.975
72	532.885,376 667.458,375	73	532.893,552 667.478,999	22.185
75	532.914,575 667.520,808	76	532.921,547 667.538,599	19.108
78	532.931,3 667.576,305	79	532.934,028 667.589,943	13.908
81	532.933,683 667.626,799	82	532.927,541 667.641,99	16.386
84	532.882,798 667.696,829	85	532.847,617 667.733,709	50.969
87	532.801,843 667.781,764	88	532.791,595 667.799,978	20.899
90	532.769,467 667.841,631	91	532.759,584 667.862,364	22.968
93	532.745,336 667.855,276	94	532.741,132 667.853,15	4.711
96	532.730,457 667.852,459	97	532.709,055 667.857,307	21.944

Punct început	X / Y	Punct sfârșit	X / Y	Lungime segment	Punct început	X / Y	Punct sfârșit	X / Y	Lungime segment	Punct început	X / Y	Punct sfârșit	X / Y	Lungime segment
97	532.709,055 667.857,307	98	532.703,139 667.858,195	5.982	98	532.703,139 667.858,195	99	532.697,275 667.857,854	5.874	99	532.697,275 667.857,854	100	532.689,064 667.853,309	9.385
100	532.689,064 667.853,309	101	532.679,382 667.845,767	12.273	101	532.679,382 667.845,767	102	532.651,492 667.817,329	39.832	102	532.651,492 667.817,329	103	532.646,61 667.810,921	8.056
103	532.646,61 667.810,921	104	532.638,93 667.798,698	14.436	104	532.638,93 667.798,698	105	532.609,171 667.757,487	50.833	105	532.609,171 667.757,487	106	532.588,813 667.731,883	32.711
106	532.588,813 667.731,883	107	532.573,941 667.716,915	21.1	107	532.573,941 667.716,915	108	532.542,344 667.679,646	48.861	108	532.542,344 667.679,646	109	532.538,01 667.673,031	7.908
109	532.538,01 667.673,031	110	532.530,578 667.656,611	18.024	110	532.530,578 667.656,611	111	532.520,913 667.627,138	31.017	111	532.520,913 667.627,138	112	532.515,607 667.617,923	10.633
112	532.515,607 667.617,923	113	532.511,584 667.612,268	6.94	113	532.511,584 667.612,268	114	532.507,566 667.607,534	6.209	114	532.507,566 667.607,534	115	532.500,975 667.601,975	8.622
115	532.500,975 667.601,975	116	532.493,859 667.597,138	8.604	116	532.493,859 667.597,138	117	532.480,344 667.589,67	15.441	117	532.480,344 667.589,67	118	532.465,01 667.583,601	16.491
118	532.465,01 667.583,601	119	532.456,089 667.581,234	9.23	119	532.456,089 667.581,234	120	532.437,062 667.574,337	20.238	120	532.437,062 667.574,337	121	532.428,36 667.572,698	8.855
121	532.428,36 667.572,698	122	532.420,224 667.572,378	8.142	122	532.420,224 667.572,378	123	532.411,924 667.573,217	8.342	123	532.411,924 667.573,217	124	532.388,704 667.578,702	23.859
124	532.388,704 667.578,702	125	532.367,366 667.585,259	22.323	125	532.367,366 667.585,259	126	532.357,858 667.589,217	10.299	126	532.357,858 667.589,217	127	532.330,517 667.597,128	28.463
127	532.330,517 667.597,128	128	532.318,288 667.599,079	12.384	128	532.318,288 667.599,079	129	532.303,405 667.604,827	15.954	129	532.303,405 667.604,827	130	532.296,984 667.606,529	6.643
130	532.296,984 667.606,529	131	532.269,838 667.612,936	27.892	131	532.269,838 667.612,936	132	532.260,737 667.612,86	9.101	132	532.260,737 667.612,86	133	532.204,395 667.611,356	56.362
133	532.204,395 667.611,356	134	532.185,369 667.608,927	19.18	134	532.185,369 667.608,927	135	532.174,498 667.606,551	11.128	135	532.174,498 667.606,551	136	532.161,569 667.604,501	13.091
136	532.161,569 667.604,501	137	532.125,893 667.595,957	36.685	137	532.125,893 667.595,957	138	532.107,195 667.592,074	19.097	138	532.107,195 667.592,074	139	532.098,793 667.589,53	8.779
139	532.098,793 667.589,53	140	532.062,236 667.574,781	39.42	140	532.062,236 667.574,781	141	532.056,074 667.573,191	6.364	141	532.056,074 667.573,191	142	532.047,716 667.572,378	8.397
142	532.047,716 667.572,378	143	532.033,064 667.573,091	14.669	143	532.033,064 667.573,091	144	532.019,564 667.572,855	13.502	144	532.019,564 667.572,855	145	532.001,277 667.573,649	18.304
145	532.001,277 667.573,649	146	531.972,583 667.574,045	28.697	146	531.972,583 667.574,045	147	531.941,752 667.577,961	31.079	147	531.941,752 667.577,961	148	531.914,106 667.582,328	27.989
148	531.914,106 667.582,328	149	531.899,458 667.583,332	14.682	149	531.899,458 667.583,332	150	531.891,13 667.583,332	8.328	150	531.891,13 667.583,332	151	531.878,334 667.582,474	12.825
151	531.878,334 667.582,474	152	531.869,151 667.581,115	9.283	152	531.869,151 667.581,115	153	531.851,388 667.579,921	17.803	153	531.851,388 667.579,921	154	531.837,928 667.579,363	13.472
154	531.837,928 667.579,363	155	531.827,57 667.580,03	10.379	155	531.827,57 667.580,03	156	531.812,673 667.582,231	15.059	156	531.812,673 667.582,231	157	531.768,545 667.593,342	45.505
157	531.768,545 667.593,342	158	531.728,607 667.605,749	41.821	158	531.728,607 667.605,749	159	531.713,703 667.609,691	15.417	159	531.713,703 667.609,691	160	531.698,657 667.612,936	15.392
160	531.698,657 667.612,936	161	531.691,64 667.612,863	7.017	161	531.691,64 667.612,863	162	531.679,35 667.609,261	12.807	162	531.679,35 667.609,261	163	531.668,273 667.603,876	12.317
163	531.668,273 667.603,876	164	531.662,688 667.600,249	6.659	164	531.662,688 667.600,249	165	531.644,272 667.577,703	29.111	165	531.644,272 667.577,703	166	531.639,321 667.570,586	8.67
166	531.639,321 667.570,586	167	531.633,665 667.561,014	11.118	167	531.633,665 667.561,014	168	531.617,842 667.543,172	23.848	168	531.617,842 667.543,172	169	531.608,76 667.533,765	13.076
169	531.608,76 667.533,765	170	531.598,097 667.525,377	13.567	170	531.598,097 667.525,377	171	531.586,352 667.516,877	14.498	171	531.586,352 667.516,877	172	531.581,027 667.513,675	6.214
172	531.581,027 667.513,675	173	531.570,904 667.508,794	11.238	173	531.570,904 667.508,794	174	531.556,233 667.506,21	14.897	174	531.556,233 667.506,21	175	531.542,017 667.505,899	14.219
175	531.542,017 667.505,899	176	531.532,212 667.502,531	10.367	176	531.532,212 667.502,531	177	531.521,791 667.496,197	12.195	177	531.521,791 667.496,197	178	531.480,485 667.466,271	51.007
178	531.480,485 667.466,271	179	531.472,216 667.459,553	10.654	179	531.472,216 667.459,553	180	531.450,938 667.436,903	31.077	180	531.450,938 667.436,903	181	531.442,26 667.428,119	12.348
181	531.442,26 667.428,119	182	531.435,342 667.421,954	9.266	182	531.435,342 667.421,954	183	531.427,923 667.418,307	8.267	183	531.427,923 667.418,307	184	531.419,48 667.416,372	8.662
184	531.419,48 667.416,372	185	531.393,89 667.413,276	25.777	185	531.393,89 667.413,276	186	531.375,195 667.411,703	18.761	186	531.375,195 667.411,703	187	531.368,294 667.410,225	7.057
187	531.368,294 667.410,225	188	531.366,216 667.409,219	2.309	188	531.366,216 667.409,219	189	531.364,259 667.403,818	5.745	189	531.364,259 667.403,818	190	531.363,984 667.397,933	5.891
190	531.363,984 667.397,933	191	531.366,614 667.391,265	7.168	191	531.366,614 667.391,265	192	531.368,664 667.388,005	3.851	192	531.368,664 667.388,005	193	531.378,185 667.376,827	14.683
193	531.378,185 667.376,827	194	531.383,959 667.371,466	7.879	194	531.383,959 667.371,466	195	531.379,876 667.367,069	6.0	195	531.379,876 667.367,069	196	531.373,678 667.372,859	8.482

Punct început	X / Y	Punct sfârșit	X / Y	Lungime segment	Punct început	X / Y	Punct sfârșit	X / Y	Lungime segment	Punct început	X / Y	Punct sfârșit	X / Y	Lungime segment
196	531.373,678 667.372,859	197	531.363,956 667.384,272	14.99 2	197	531.363,956 667.384,272	198	531.361,135 667.388,804	5.338	198	531.361,135 667.388,804	199	531.358,124 667.396,448	8.216
199	531.358,124 667.396,448	200	531.358,326 667.404,819	8.373	200	531.358,326 667.404,819	201	531.359,625 667.409,558	4.914	201	531.359,625 667.409,558	202	531.362,007 667.413,709	4.786
202	531.362,007 667.413,709	203	531.366,286 667.415,901	4.808	203	531.366,286 667.415,901	204	531.374,403 667.417,653	8.304	204	531.374,403 667.417,653	205	531.393,292 667.419,246	18.95 6
205	531.393,292 667.419,246	206	531.418,438 667.422,284	25.32 9	206	531.418,438 667.422,284	207	531.425,889 667.423,973	7.64	207	531.425,889 667.423,973	208	531.432,078 667.427,02	6.898
208	531.432,078 667.427,02	209	531.446,619 667.441,068	20.21 8	209	531.446,619 667.441,068	210	531.468,273 667.464,079	31.59 7	210	531.468,273 667.464,079	211	531.476,871 667.471,061	11.07 6
211	531.476,871 667.471,061	212	531.518,389 667.501,14	51.26 9	212	531.518,389 667.501,14	213	531.529,431 667.507,861	12.92 7	213	531.529,431 667.507,861	214	531.540,888 667.511,816	12.12
214	531.540,888 667.511,816	215	531.547,142 667.512,285	6.272	215	531.547,142 667.512,285	216	531.555,604 667.512,182	8.463	216	531.555,604 667.512,182	217	531.568,919 667.514,482	13.51 2
217	531.568,919 667.514,482	218	531.578,288 667.519,016	10.40 8	218	531.578,288 667.519,016	219	531.583,142 667.521,948	5.671	219	531.583,142 667.521,948	220	531.604,589 667.538,083	26.83 9
220	531.604,589 667.538,083	221	531.613,396 667.547,201	12.67 7	221	531.613,396 667.547,201	222	531.628,927 667.564,713	23.40 7	222	531.628,927 667.564,713	223	531.634,202 667.573,719	10.43 7
223	531.634,202 667.573,719	224	531.639,408 667.581,219	9.13	224	531.639,408 667.581,219	225	531.658,755 667.604,823	30.52	225	531.658,755 667.604,823	226	531.665,295 667.609,091	7.809
226	531.665,295 667.609,091	227	531.676,913 667.614,747	12.92 2	227	531.676,913 667.614,747	228	531.690,722 667.618,814	14.39 5	228	531.690,722 667.618,814	229	531.699,463 667.618,893	8.741
229	531.699,463 667.618,893	230	531.715,086 667.615,53	15.98 1	230	531.715,086 667.615,53	231	531.730,284 667.611,51	15.72 1	231	531.730,284 667.611,51	232	531.770,071 667.599,146	41.66 4
232	531.770,071 667.599,146	233	531.813,984 667.588,088	45.28 4	233	531.813,984 667.588,088	234	531.828,32 667.585,984	14.49	234	531.828,32 667.585,984	235	531.837,961 667.585,367	9.661
235	531.837,961 667.585,367	236	531.851,098 667.585,914	13.14 8	236	531.851,098 667.585,914	237	531.868,648 667.587,095	17.59	237	531.868,648 667.587,095	238	531.877,811 667.588,452	9.263
238	531.877,811 667.588,452	239	531.890,829 667.589,325	13.04 7	239	531.890,829 667.589,325	240	531.899,652 667.589,329	8.823	240	531.899,652 667.589,329	241	531.914,852 667.588,282	15.23 6
241	531.914,852 667.588,282	242	531.942,575 667.583,904	28.06 7	242	531.942,575 667.583,904	243	531.972,777 667.580,043	30.44 8	243	531.972,777 667.580,043	244	532.001,399 667.579,648	28.62 5
244	532.001,399 667.579,648	245	532.019,577 667.578,855	18.19 5	245	532.019,577 667.578,855	246	532.033,258 667.579,089	13.68 3	246	532.033,258 667.579,089	247	532.047,653 667.578,385	14.41 2
247	532.047,653 667.578,385	248	532.055,182 667.579,128	7.566	248	532.055,182 667.579,128	249	532.060,28 667.580,458	5.269	249	532.060,28 667.580,458	250	532.096,776 667.595,183	39.35 5
250	532.096,776 667.595,183	251	532.105,585 667.597,855	9.205	251	532.105,585 667.597,855	252	532.124,528 667.601,8	19.34 9	252	532.124,528 667.601,8	253	532.160,489 667.610,404	36.97 6
253	532.160,489 667.610,404	254	532.173,446 667.612,459	13.11 9	254	532.173,446 667.612,459	255	532.184,356 667.614,845	11.16 8	255	532.184,356 667.614,845	256	532.203,784 667.617,327	19.58 6
256	532.203,784 667.617,327	257	532.260,623 667.618,859	56.86	257	532.260,623 667.618,859	258	532.270,646 667.618,893	10.02 3	258	532.270,646 667.618,893	259	532.288,188 667.615,031	17.96 2
259	532.288,188 667.615,031	260	532.305,362 667.610,503	17.76 1	260	532.305,362 667.610,503	261	532.320,113 667.604,805	15.81 3	261	532.320,113 667.604,805	262	532.331,998 667.602,946	12.03
262	532.331,998 667.602,946	263	532.359,725 667.594,922	28.86 5	263	532.359,725 667.594,922	264	532.369,412 667.590,903	10.48 8	264	532.369,412 667.590,903	265	532.390,383 667.584,463	21.93 8
265	532.390,383 667.584,463	266	532.412,931 667.579,138	23.16 8	266	532.412,931 667.579,138	267	532.420,317 667.578,384	7.424	267	532.420,317 667.578,384	268	532.427,896 667.578,684	7.585
268	532.427,896 667.578,684	269	532.435,64 667.580,173	7.886	269	532.435,64 667.580,173	270	532.454,274 667.586,953	19.82 9	270	532.454,274 667.586,953	271	532.463,037 667.589,27	9.064
271	532.463,037 667.589,27	272	532.477,906 667.595,155	15.99 1	272	532.477,906 667.595,155	273	532.490,798 667.602,301	14.74	273	532.490,798 667.602,301	274	532.497,229 667.606,665	7.772
274	532.497,229 667.606,665	275	532.503,498 667.611,952	8.201	275	532.503,498 667.611,952	276	532.506,907 667.616,028	5.314	276	532.506,907 667.616,028	277	532.510,49 667.621,059	6.176
277	532.510,49 667.621,059	278	532.515,365 667.629,439	9.695	278	532.515,365 667.629,439	279	532.525,016 667.658,864	30.96 7	279	532.525,016 667.658,864	280	532.532,702 667.675,836	18.63 1
280	532.532,702 667.675,836	281	532.537,412 667.683,067	8.63	281	532.537,412 667.683,067	282	532.569,503 667.720,954	49.65 1	282	532.569,503 667.720,954	283	532.584,262 667.735,8	20.93 4
283	532.584,262 667.735,8	284	532.604,463 667.761,208	32.46	284	532.604,463 667.761,208	285	532.634,042 667.802,18	50.53 3	285	532.634,042 667.802,18	286	532.641,6 667.814,225	14.22
286	532.641,6 667.814,225	287	532.646,923 667.821,226	8.795	287	532.646,923 667.821,226	288	532.675,145 667.850,019	40.31 8	288	532.675,145 667.850,019	289	532.685,875 667.858,393	13.61 1
289	532.685,875 667.858,393	290	532.695,851 667.863,751	11.32 4	290	532.695,851 667.863,751	291	532.703,721 667.864,175	7.881	291	532.703,721 667.864,175	292	532.710,319 667.863,174	6.674
292	532.710,319 667.863,174	293	532.731,331 667.858,404	21.54 7	293	532.731,331 667.858,404	294	532.735,694 667.858,263	4.365	294	532.735,694 667.858,263	295	532.739,151 667.858,85	3.506

Punct început	X / Y	Punct sfârșit	X / Y	Lungime segmen t	Punct început	X / Y	Punct sfârșit	X / Y	Lungime segmen t	Punct început	X / Y	Punct sfârșit	X / Y	Lungime segmen t
295	532.739,151 667.858,85	296	532.742,27 667.860,443	3.502	296	532.742,27 667.860,443	297	532.747,507 667.864,205	6.448	297	532.747,507 667.864,205	298	532.751,636 667.868,444	5.918
298	532.751,636 667.868,444	299	532.753,796 667.874,21	6.157	299	532.753,796 667.874,21	300	532.750,952 667.882,406	8.675	300	532.750,952 667.882,406	301	532.745,14 667.899,853	18.39
301	532.745,14 667.899,853	302	532.735,135 667.933,907	35.49 3	302	532.735,135 667.933,907	303	532.729,755 667.946,522	13.71 4	303	532.729,755 667.946,522	304	532.713,94 667.974,741	32.34 9
304	532.713,94 667.974,741	305	532.705,864 667.968,116	10.44 6	305	532.705,864 667.968,116	306	532.681,284 667.942,803	35.28 3	306	532.681,284 667.942,803	307	532.678,118 667.939,002	4.947
307	532.678,118 667.939,002	308	532.695,928 667.928,119	20.87 2	308	532.695,928 667.928,119	309	532.696,379 667.912,485	15.64 1	309	532.696,379 667.912,485	310	532.691,101 667.892,171	20.98 8
310	532.691,101 667.892,171	311	532.654,43 667.904,683	38.74 7	311	532.654,43 667.904,683	312	532.643,113 667.888,46	19.78	312	532.643,113 667.888,46	313	532.616,489 667.853,809	43.69 8
313	532.616,489 667.853,809	314	532.583,065 667.808,546	56.26 6	314	532.583,065 667.808,546	315	532.531,223 667.728,544	95.33 1	315	532.531,223 667.728,544	316	532.512,953 667.699,851	34.01 6
316	532.512,953 667.699,851	317	532.502,863 667.686,242	16.94 1	317	532.502,863 667.686,242	318	532.467,094 667.658,083	45.52 3	318	532.467,094 667.658,083	319	532.434,821 667.637,411	38.32 6
319	532.434,821 667.637,411	320	532.398,735 667.626,129	37.80 9	320	532.398,735 667.626,129	321	532.374,246 667.621,786	24.87 1	321	532.374,246 667.621,786	322	532.341,442 667.621,549	32.80 5
322	532.341,442 667.621,549	323	532.292,266 667.631,295	50.13 2	323	532.292,266 667.631,295	324	532.237,336 667.645,767	56.80 4	324	532.237,336 667.645,767	325	532.216,431 667.650,305	21.39 2
325	532.216,431 667.650,305	326	532.195,175 667.652,684	21.38 9	326	532.195,175 667.652,684	327	532.169,364 667.653,012	25.81 3	327	532.169,364 667.653,012	328	532.157,884 667.651,737	11.55 1
328	532.157,884 667.651,737	329	532.151,137 667.650,507	6.858	329	532.151,137 667.650,507	330	532.123,339 667.642,961	28.80 4	330	532.123,339 667.642,961	331	532.054,478 667.619,147	72.86 3
331	532.054,478 667.619,147	332	532.030,785 667.612,312	24.65 9	332	532.030,785 667.612,312	333	532.005,028 667.610,153	25.84 7	333	532.005,028 667.610,153	334	531.955,402 667.611,041	49.63 4
334	531.955,402 667.611,041	335	531.866,445 667.617,612	89.19 9	335	531.866,445 667.617,612	336	531.803,47 667.622,532	63.16 7	336	531.803,47 667.622,532	337	531.775,281 667.626,03	28.40 5
337	531.775,281 667.626,03	338	531.751,162 667.627,875	24.18 9	338	531.751,162 667.627,875	339	531.732,525 667.626,432	18.69 3	339	531.732,525 667.626,432	340	531.702,9 667.625,607	29.63 6
340	531.702,9 667.625,607	341	531.690,119 667.624,182	12.86	341	531.690,119 667.624,182	342	531.678,885 667.621,497	11.55	342	531.678,885 667.621,497	343	531.655,191 667.613,975	24.85 9
343	531.655,191 667.613,975	344	531.646,076 667.610,181	9.873	344	531.646,076 667.610,181	345	531.632,966 667.603,324	14.79 5	345	531.632,966 667.603,324	346	531.618,647 667.591,963	18.27 9
346	531.618,647 667.591,963	347	531.554,742 667.546,614	78.36 1	347	531.554,742 667.546,614	348	531.512,127 667.520,926	49.75 9	348	531.512,127 667.520,926	349	531.468,009 667.498,627	49.43 3
349	531.468,009 667.498,627	350	531.421,926 667.477,796	50.57 2	350	531.421,926 667.477,796	351	531.400,269 667.467,39	24.02 7	351	531.400,269 667.467,39	352	531.378,644 667.455,291	24.78
352	531.378,644 667.455,291	353	531.358,833 667.442,077	23.81 4	353	531.358,833 667.442,077	354	531.340,634 667.426,382	24.03 2	354	531.340,634 667.426,382	355	531.323,909 667.408,332	24.60 7
355	531.323,909 667.408,332	356	531.230,6 667.306,817	137.8 84	356	531.230,6 667.306,817	357	531.149,717 667.216,867	120.9 67	357	531.149,717 667.216,867	358	531.116,386 667.183,664	47.04 7
358	531.116,386 667.183,664	359	531.092,835 667.163,177	31.21 5	359	531.092,835 667.163,177	360	531.069,112 667.146,475	29.01 3	360	531.069,112 667.146,475	361	531.040,611 667.132,814	31.60 6
361	531.040,611 667.132,814	362	531.010,668 667.123,782	31.27 6	362	531.010,668 667.123,782	363	530.981,017 667.117,58	30.29 3	363	530.981,017 667.117,58	364	530.946,818 667.113,38	34.45 6
364	530.946,818 667.113,38	365	530.898,787 667.121,856	48.77 3	365	530.898,787 667.121,856	366	530.871,49 667.128,856	28.18	366	530.871,49 667.128,856	367	530.848,591 667.135,91	23.96 1
367	530.848,591 667.135,91	368	530.847,003 667.130,122	6.002	368	530.847,003 667.130,122	369	530.810,298 667.139,961	38.00 1	369	530.810,298 667.139,961	370	530.784,693 667.143,404	25.83 5
370	530.784,693 667.143,404	371	530.784,438 667.140,414	3.001	371	530.784,438 667.140,414	372	530.770,209 667.138,33	14.38 1	372	530.770,209 667.138,33	373	530.717,096 667.127,496	54.20 7
373	530.717,096 667.127,496	374	530.665,897 667.117,908	52.08 9	374	530.665,897 667.117,908	375	530.619,255 667.111,195	47.12 3	375	530.619,255 667.111,195	376	530.619,273 667.102,702	8.493
376	530.619,273 667.102,702	377	530.596,169 667.093,08	25.02 8	377	530.596,169 667.093,08	378	530.559,287 667.065,805	45.87 2	378	530.559,287 667.065,805	379	530.547,35 667.072,338	13.60 8
379	530.547,35 667.072,338	380	530.539,265 667.063,702	11.83	380	530.539,265 667.063,702	381	530.538,498 667.050,109	13.61 5	381	530.538,498 667.050,109	382	530.531,377 667.031,669	19.76 7
382	530.531,377 667.031,669	383	530.541,749 667.005,934	27.74 7	383	530.541,749 667.005,934	384	530.544,634 667.000,682	5.992	384	530.544,634 667.000,682	385	530.549,55 666.993,648	8.582
385	530.549,55 666.993,648	386	530.561,384 666.981,814	16.73 6	386	530.561,384 666.981,814	387	530.582,8 666.961,748	29.34 8	387	530.582,8 666.961,748	388	530.618,991 666.934,611	45.23 5
388	530.618,991 666.934,611	389	530.629,666 666.927,156	13.02	389	530.629,666 666.927,156	390	530.645,462 666.914,694	20.12	390	530.645,462 666.914,694	391	530.667,662 666.895,759	29.17 8
391	530.667,662 666.895,759	392	530.696,251 666.873,07	36.49 8	392	530.696,251 666.873,07	393	530.716,413 666.860,674	23.66 8	393	530.716,413 666.860,674	394	530.757,885 666.840,415	46.15 6

Punct început	X / Y	Punct sfârșit	X / Y	Lungime segment	Punct început	X / Y	Punct sfârșit	X / Y	Lungime segment	Punct început	X / Y	Punct sfârșit	X / Y	Lungime segment
394	530.757,885 666.840,415	395	530.763,404 666.837,008	6.486	395	530.763,404 666.837,008	396	530.767,981 666.832,828	6.198	396	530.767,981 666.832,828	397	530.772,8 666.826,726	7.775
397	530.772,8 666.826,726	398	530.776,153 666.820,866	6.751	398	530.776,153 666.820,866	399	530.778,341 666.815,175	6.097	399	530.778,341 666.815,175	400	530.779,913 666.809,33	6.053
400	530.779,913 666.809,33	401	530.786,238 666.770,738	39.10 7	401	530.786,238 666.770,738	402	530.791,171 666.752,172	19.21	402	530.791,171 666.752,172	403	530.792,722 666.742,021	10.26 9
403	530.792,722 666.742,021	404	530.793,288 666.735,183	6.861	404	530.793,288 666.735,183	405	530.791,009 666.691,957	43.28 6	405	530.791,009 666.691,957	406	530.793,366 666.655,552	36.48 1
406	530.793,366 666.655,552	407	530.795,686 666.643,695	12.08 2	407	530.795,686 666.643,695	408	530.801,836 666.622,235	22.32 4	408	530.801,836 666.622,235	409	530.811,781 666.595,54	28.48 7
409	530.811,781 666.595,54	410	530.816,378 666.586,864	9.819	410	530.816,378 666.586,864	411	530.828,775 666.560,752	28.90 5	411	530.828,775 666.560,752	412	530.840,283 666.539,817	23.89
412	530.840,283 666.539,817	413	530.848,851 666.517,409	23.99	413	530.848,851 666.517,409	414	530.853,132 666.507,89	10.43 7	414	530.853,132 666.507,89	415	530.854,855 666.499,579	8.488
415	530.854,855 666.499,579	416	530.855,009 666.492,727	6.854	416	530.855,009 666.492,727	417	530.850,002 666.450,702	42.32 2	417	530.850,002 666.450,702	418	530.849,213 666.419,27	31.44 2
418	530.849,213 666.419,27	419	530.849,438 666.399,757	19.51 4	419	530.849,438 666.399,757	420	530.847,11 666.385,515	14.43 1	420	530.847,11 666.385,515	421	530.842,391 666.369,517	16.67 9
421	530.842,391 666.369,517	422	530.836,493 666.332,021	37.95 7	422	530.836,493 666.332,021	423	530.834,927 666.314,927	17.16 6	423	530.834,927 666.314,927	424	530.834,796 666.295,594	19.33 3
424	530.834,796 666.295,594	425	530.837,152 666.278,961	16.79 9	425	530.837,152 666.278,961	426	530.840,097 666.274,132	5.656	426	530.840,097 666.274,132	427	530.846,297 666.266,137	10.11 7
427	530.846,297 666.266,137	428	530.851,284 666.256,043	11.25 9	428	530.851,284 666.256,043	429	530.859,819 666.234,332	23.32 8	429	530.859,819 666.234,332	430	530.866,072 666.220,262	15.39 7
430	530.866,072 666.220,262	431	530.888,691 666.184,63	42.20 5	431	530.888,691 666.184,63	432	530.890,703 666.180,114	4.944	432	530.890,703 666.180,114	433	530.891,413 666.174,546	5.613
433	530.891,413 666.174,546	434	530.891,144 666.169,49	5.063	434	530.891,144 666.169,49	435	530.888,635 666.147,78	21.85 5	435	530.888,635 666.147,78	436	530.888,635 666.142,618	5.162
436	530.888,635 666.142,618	437	530.891,106 666.136,852	6.273	437	530.891,106 666.136,852	438	530.895,954 666.128,046	10.05 2	438	530.895,954 666.128,046	439	530.897,718 666.120,96	7.302
439	530.897,718 666.120,96	440	530.898,712 666.105,917	15.07 6	440	530.898,712 666.105,917	441	530.900,367 666.101,187	5.011	441	530.900,367 666.101,187	442	530.902,785 666.097,73	4.219
442	530.902,785 666.097,73	443	530.905,255 666.091,567	6.64	443	530.905,255 666.091,567	444	530.906,756 666.080,626	11.04 3	444	530.906,756 666.080,626	445	530.907,024 666.074,798	5.834
445	530.907,024 666.074,798	446	530.906,325 666.063,613	11.20 7	446	530.906,325 666.063,613	447	530.904,601 666.052,739	11.01	447	530.904,601 666.052,739	448	530.900,51 666.034,655	18.54 1
448	530.900,51 666.034,655	449	530.899,345 666.023,52	11.19 6	449	530.899,345 666.023,52	450	530.898,292 665.999,032	24.51 1	450	530.898,292 665.999,032	451	530.898,292 665.959,666	39.36 6
451	530.898,292 665.959,666	452	530.899,592 665.943,433	16.28 5	452	530.899,592 665.943,433	453	530.904,323 665.916,623	27.22 4	453	530.904,323 665.916,623	454	530.909,587 665.892,011	25.16 9
454	530.909,587 665.892,011	455	530.912,041 665.882,843	9.491	455	530.912,041 665.882,843	456	530.913,514 665.878,991	4.124	456	530.913,514 665.878,991	457	530.914,528 665.877,831	1.541
457	530.914,528 665.877,831	458	530.915,902 665.877,297	1.474	458	530.915,902 665.877,297	459	530.918,432 665.876,936	2.556	459	530.918,432 665.876,936	460	530.924,537 665.878,918	6.419
460	530.924,537 665.878,918	461	530.928,39 665.878,949	3.853	461	530.928,39 665.878,949	462	530.933,866 665.875,748	6.343	462	530.933,866 665.875,748	463	530.945,698 665.864,85	16.08 6
463	530.945,698 665.864,85	464	530.961,462 665.851,475	20.67 4	464	530.961,462 665.851,475	465	530.997,629 665.815,438	51.05 6	465	530.997,629 665.815,438	466	531.022,467 665.788,37	36.73 7
466	531.022,467 665.788,37	467	531.026,04 665.780,976	8.212	467	531.026,04 665.780,976	468	531.026,483 665.766,887	14.09 6	468	531.026,483 665.766,887	469	531.027,989 665.763,229	3.956
469	531.027,989 665.763,229	470	531.031,107 665.758,673	5.521	470	531.031,107 665.758,673	471	531.050,844 665.738,936	27.91 2	471	531.050,844 665.738,936	472	531.063,352 665.725,095	18.65 5
472	531.063,352 665.725,095	473	531.068,615 665.717,633	9.131	473	531.068,615 665.717,633	474	531.073,269 665.705,431	13.05 9	474	531.073,269 665.705,431	475	531.075,034 665.683,214	22.28 7
475	531.075,034 665.683,214	476	531.071,059 665.633,664	49.70 9	476	531.071,059 665.633,664	477	531.070,003 665.614,915	18.77 9	477	531.070,003 665.614,915	478	531.065,764 665.592,391	22.91 9
478	531.065,764 665.592,391	479	531.064,849 665.567,308	25.1	479	531.064,849 665.567,308	480	531.065,242 665.550,962	16.35 1	480	531.065,242 665.550,962	481	531.066,402 665.538,2	12.81 5
481	531.066,402 665.538,2	482	531.068,925 665.528,232	10.28 2	482	531.068,925 665.528,232	483	531.079,052 665.505,641	24.75 7	483	531.079,052 665.505,641	484	531.086,659 665.493,522	14.30 9
484	531.086,659 665.493,522	485	531.097,547 665.479,783	17.53	485	531.097,547 665.479,783	486	531.109,9 665.467,82	17.19 6	486	531.109,9 665.467,82	487	531.119,084 665.460,058	12.02 5
487	531.119,084 665.460,058	488	531.129,119 665.453,368	12.06 1	488	531.129,119 665.453,368	489	531.134,256 665.450,729	5.775	489	531.134,256 665.450,729	490	531.142,869 665.445,083	10.29 9
490	531.142,869 665.445,083	491	531.147,23 665.441,585	5.591	491	531.147,23 665.441,585	492	531.151,856 665.436,698	6.729	492	531.151,856 665.436,698	493	531.155,201 665.430,974	6.63

Punct început	X / Y	Punct sfârșit	X / Y	Lungime segment	Punct început	X / Y	Punct sfârșit	X / Y	Lungime segment	Punct început	X / Y	Punct sfârșit	X / Y	Lungime segment
493	531.155,201 665.430,974	494	531.158,065 665.424,287	7.275	494	531.158,065 665.424,287	495	531.161,122 665.414,463	10.289	495	531.161,122 665.414,463	496	531.179,8 665.366,584	51.393
496	531.179,8 665.366,584	497	531.187,706 665.352,068	16.529	497	531.187,706 665.352,068	498	531.193,209 665.343,985	9.778	498	531.193,209 665.343,985	499	531.221,567 665.291,462	59.69
499	531.221,567 665.291,462	500	531.225,516 665.280,22	11.915	500	531.225,516 665.280,22	501	531.228,691 665.265,403	15.153	501	531.228,691 665.265,403	502	531.232,686 665.242,381	23.366
502	531.232,686 665.242,381	503	531.233,754 665.231,501	10.932	503	531.233,754 665.231,501	504	531.238,446 665.208,572	23.404	504	531.238,446 665.208,572	505	531.243,458 665.195,465	14.033
505	531.243,458 665.195,465	506	531.255,332 665.170,529	27.619	506	531.255,332 665.170,529	507	531.263,711 665.150,717	21.511	507	531.263,711 665.150,717	508	531.267,738 665.137,105	14.195
508	531.267,738 665.137,105	509	531.271,368 665.091,653	45.597	509	531.271,368 665.091,653	510	531.273,203 665.036,224	55.459	510	531.273,203 665.036,224	511	531.274,901 665.017,026	19.273
511	531.274,901 665.017,026	512	531.282,295 664.980,178	37.583	512	531.282,295 664.980,178	513	531.283,623 664.971,682	8.599	513	531.283,623 664.971,682	514	531.284,051 664.964,648	7.047
514	531.284,051 664.964,648	515	531.279,944 664.899,13	65.647	515	531.279,944 664.899,13	516	531.278,899 664.888,59	10.592	516	531.278,899 664.888,59	517	531.274,381 664.873,743	15.519
517	531.274,381 664.873,743	518	531.270,313 664.863,417	11.098	518	531.270,313 664.863,417	519	531.262,772 664.843,15	21.624	519	531.262,772 664.843,15	520	531.245,233 664.809,153	38.255
520	531.245,233 664.809,153	521	531.231,513 664.786,108	26.82	521	531.231,513 664.786,108	522	531.213,002 664.739,42	50.224	522	531.213,002 664.739,42	523	531.203,003 664.703,939	36.863
523	531.203,003 664.703,939	524	531.206,503 664.688,947	15.395	524	531.206,503 664.688,947	525	531.227,002 664.664,46	31.935	525	531.227,002 664.664,46	526	531.253,19 664.637,413	37.648
526	531.253,19 664.637,413	527	531.257,002 664.633,476	5.48	527	531.257,002 664.633,476	528	531.267,001 664.608,49	26.912	528	531.267,001 664.608,49	529	531.275,492 664.571,338	38.11
529	531.275,492 664.571,338	530	531.266,012 664.533,745	38.77	530	531.266,012 664.533,745	531	531.269,491 664.519,366	14.794	531	531.269,491 664.519,366	532	531.273,492 664.501,876	17.942
532	531.273,492 664.501,876	533	531.287,016 664.482,418	23.696	533	531.287,016 664.482,418	534	531.297,208 664.464,157	20.913	534	531.297,208 664.464,157	535	531.305,289 664.446,599	19.328
535	531.305,289 664.446,599	536	531.316,183 664.422,367	26.568	536	531.316,183 664.422,367	537	531.333,402 664.400,595	27.758	537	531.333,402 664.400,595	538	531.344,999 664.382,333	21.633
538	531.344,999 664.382,333	539	531.362,269 664.342,117	43.767	539	531.362,269 664.342,117	540	531.373,865 664.321,75	23.437	540	531.373,865 664.321,75	541	531.378,434 664.300,328	21.904
541	531.378,434 664.300,328	542	531.384,408 664.288,387	13.352	542	531.384,408 664.288,387	543	531.406,899 664.280,311	23.897	543	531.406,899 664.280,311	544	531.422,362 664.268,371	19.536
544	531.422,362 664.268,371	545	531.432,457 664.247,054	23.587	545	531.432,457 664.247,054	546	531.444,073 664.233,077	18.174	546	531.444,073 664.233,077	547	531.455,283 664.217,486	19.203
547	531.455,283 664.217,486	548	531.470,887 664.184,841	36.183	548	531.470,887 664.184,841	549	531.488,438 664.157,557	32.442	549	531.488,438 664.157,557	550	531.529,252 664.112,288	60.951
550	531.529,252 664.112,288	551	531.556,772 664.087,57	36.991	551	531.556,772 664.087,57	552	531.584,644 664.061,806	37.956	552	531.584,644 664.061,806	553	531.605,897 664.045,095	27.036
553	531.605,897 664.045,095	554	531.627,218 664.024,807	29.431	554	531.627,218 664.024,807	555	531.649,86 664.002,525	31.767	555	531.649,86 664.002,525	556	531.689,925 663.976,763	47.633
556	531.689,925 663.976,763	557	531.714,66 663.970,845	25.433	557	531.714,66 663.970,845	558	531.762,736 663.964,23	48.529	558	531.762,736 663.964,23	559	531.790,826 663.954,905	29.597
559	531.790,826 663.954,905	560	531.799,566 663.932,764	23.804	560	531.799,566 663.932,764	561	531.802,04 663.881,433	51.391	561	531.802,04 663.881,433	562	531.806,375 663.833,191	48.436
562	531.806,375 663.833,191	563	531.820,609 663.792,992	42.645	563	531.820,609 663.792,992	564	531.844,134 663.754,757	44.893	564	531.844,134 663.754,757	565	531.847,095 663.738,495	16.529
565	531.847,095 663.738,495	566	531.883,149 663.730,198	36.996	566	531.883,149 663.730,198	567	531.907,06 663.719,878	26.043	567	531.907,06 663.719,878	568	531.937,495 663.693,809	40.073
568	531.937,495 663.693,809	569	531.960,123 663.678,337	27.412	569	531.960,123 663.678,337	570	531.981,115 663.662,113	26.531	570	531.981,115 663.662,113	571	532.011,901 663.647,848	33.93
571	532.011,901 663.647,848	572	532.053,047 663.631,344	44.333	572	532.053,047 663.631,344	573	532.073,336 663.627,33	20.682	573	532.073,336 663.627,33	574	532.081,707 663.613,549	16.124
574	532.081,707 663.613,549	575	532.089,312 663.597,553	17.712	575	532.089,312 663.597,553	576	532.090,517 663.579,859	17.735	576	532.090,517 663.579,859	577	532.084,914 663.557,065	23.473
577	532.084,914 663.557,065	578	532.068,506 663.528,672	32.793	578	532.068,506 663.528,672	579	532.047,299 663.501,079	34.801	579	532.047,299 663.501,079	580	532.018,47 663.483,13	33.96
580	532.018,47 663.483,13	581	532.027,052 663.470,88	14.957	581	532.027,052 663.470,88	582	532.035,8 663.465,052	10.512	582	532.035,8 663.465,052	583	532.059,688 663.449,136	28.705
583	532.059,688 663.449,136	584	532.086,623 663.436,195	29.882	584	532.086,623 663.436,195	585	532.100,717 663.420,413	21.159	585	532.100,717 663.420,413	586	532.125,584 663.396,082	34.79
586	532.125,584 663.396,082	587	532.159,258 663.355,184	52.977	587	532.159,258 663.355,184	588	532.170,651 663.332,406	25.468	588	532.170,651 663.332,406	589	532.177,111 663.318,325	15.492
589	532.177,111 663.318,325	590	532.187,749 663.295,133	25.515	590	532.187,749 663.295,133	591	532.210,022 663.267,178	35.743	591	532.210,022 663.267,178	592	532.225,048 663.255,271	19.172

Punct început	X / Y	Punct sfârșit	X / Y	Lungime segment	Punct început	X / Y	Punct sfârșit	X / Y	Lungime segment	Punct început	X / Y	Punct sfârșit	X / Y	Lungime segment
592	532.225,048 663.255,271	593	532.248,382 663.243,727	26.03 3	593	532.248,382 663.243,727	594	532.258,078 663.224,886	21.19	594	532.258,078 663.224,886	595	532.276,355 663.189,37	39.94 3
595	532.276,355 663.189,37	596	532.310,543 663.139,672	60.32 2	596	532.310,543 663.139,672	597	532.346,87 663.087,676	63.42 9	597	532.346,87 663.087,676	598	532.378,001 663.056,102	44.34
598	532.378,001 663.056,102	599	532.381,578 663.052,474	5.095	599	532.381,578 663.052,474	600	532.416,286 663.026,589	43.29 8	600	532.416,286 663.026,589	601	532.462,391 663.006,918	50.12 6
601	532.462,391 663.006,918	602	532.505,909 662.983,622	49.36 1	602	532.505,909 662.983,622	603	532.531,389 662.965,912	31.03	603	532.531,389 662.965,912	604	532.584,744 662.944,687	57.42 2
604	532.584,744 662.944,687	605	532.639,141 662.932,263	55.79 8	605	532.639,141 662.932,263	606	532.660,441 662.923,91	22.87 9	606	532.660,441 662.923,91	607	532.700,846 662.899,58	47.16 5
607	532.700,846 662.899,58	608	532.745,917 662.860,753	59.48 9	608	532.745,917 662.860,753	609	532.786,84 662.814,161	62.01 2	609	532.786,84 662.814,161	610	532.832,548 662.773,097	61.44 5
610	532.832,548 662.773,097	611	532.856,794 662.728,828	50.47 4	611	532.856,794 662.728,828	612	532.870,404 662.764,959	38.60 9	612	532.870,404 662.764,959	613	532.887,534 662.792,055	32.05 7
613	532.887,534 662.792,055	614	532.934,287 662.850,39	74.75 8	614	532.934,287 662.850,39	615	532.946,737 662.901,459	52.56 5	615	532.946,737 662.901,459	616	532.967,064 662.975,731	77.00 3
616	532.967,064 662.975,731	617	532.978,484 663.005,721	32.09 1	617	532.978,484 663.005,721	618	532.988,632 663.030,367	26.65 3	618	532.988,632 663.030,367	619	532.992,595 663.061,255	31.14 1
619	532.992,595 663.061,255	620	533.003,525 663.084,134	25.35 6	620	533.003,525 663.084,134	621	533.003,272 663.106,359	22.22 6	621	533.003,272 663.106,359	622	533.019,776 663.116,907	19.58 7
622	533.019,776 663.116,907	623	533.027,97 663.120,538	8.962	623	533.027,97 663.120,538	624	533.056,572 663.123,921	28.80 1	624	533.056,572 663.123,921	625	533.078,91 663.133,391	24.26 2
625	533.078,91 663.133,391	626	533.088,556 663.145,567	15.53 4	626	533.088,556 663.145,567	627	533.108,721 663.178,14	38.31	627	533.108,721 663.178,14	628	533.138,844 663.227,86	58.13 3
628	533.138,844 663.227,86	629	533.147,307 663.249,0	22.77 1	629	533.147,307 663.249,0	630	533.146,796 663.265,87	16.87 8	630	533.146,796 663.265,87	631	533.142,055 663.277,201	12.28 3
631	533.142,055 663.277,201	632	533.137,658 663.291,914	15.35 6	632	533.137,658 663.291,914	633	533.139,687 663.323,368	31.51 9	633	533.139,687 663.323,368	634	533.136,624 663.359,159	35.92 2
634	533.136,624 663.359,159	635	533.143,054 663.395,011	36.42 4	635	533.143,054 663.395,011	636	533.137,131 663.412,937	18.87 9	636	533.137,131 663.412,937	637	533.140,346 663.427,65	15.06
637	533.140,346 663.427,65	638	533.157,292 663.446,199	25.12 4	638	533.157,292 663.446,199	639	533.169,813 663.467,339	24.57	639	533.169,813 663.467,339	640	533.173,536 663.487,632	20.63 2
640	533.173,536 663.487,632	641	533.169,474 663.502,344	15.26 2	641	533.169,474 663.502,344	642	533.153,027 663.526,773	29.45	642	533.153,027 663.526,773	643	533.133,736 663.549,264	29.63 1
643	533.133,736 663.549,264	644	533.112,077 663.566,344	27.58 3	644	533.112,077 663.566,344	645	533.093,968 663.594,757	33.69 3	645	533.093,968 663.594,757	646	533.082,629 663.602,028	13.47
646	533.082,629 663.602,028	647	533.071,797 663.601,691	10.83 7	647	533.071,797 663.601,691	648	533.048,182 663.593,995	24.83 7	648	533.048,182 663.593,995	649	533.023,21 663.574,95	31.40 6
649	533.023,21 663.574,95	650	533.008,426 663.571,337	15.21 9	650	533.008,426 663.571,337	651	532.992,633 663.583,141	19.71 7	651	532.992,633 663.583,141	652	532.938,625 663.578,138	54.23 9
652	532.938,625 663.578,138	653	532.908,44 663.566,677	32.28 8	653	532.908,44 663.566,677	654	532.895,923 663.558,634	14.87 8	654	532.895,923 663.558,634	655	532.882,508 663.560,422	13.53 4
655	532.882,508 663.560,422	656	532.868,203 663.572,486	18.71 3	656	532.868,203 663.572,486	657	532.848,975 663.595,719	30.15 8	657	532.848,975 663.595,719	658	532.839,142 663.609,57	16.98 6
658	532.839,142 663.609,57	659	532.824,385 663.616,719	16.39 7	659	532.824,385 663.616,719	660	532.799,795 663.617,612	24.60 6	660	532.799,795 663.617,612	661	532.762,323 663.611,603	37.95 1
661	532.762,323 663.611,603	662	532.739,391 663.604,741	23.93 7	662	532.739,391 663.604,741	663	532.732,936 663.622,571	18.96 2	663	532.732,936 663.622,571	664	532.724,261 663.645,14	24.17 9
664	532.724,261 663.645,14	665	532.701,343 663.688,535	49.07 5	665	532.701,343 663.688,535	666	532.693,98 663.721,074	33.36 2	666	532.693,98 663.721,074	667	532.706,411 663.729,205	14.85 4
667	532.706,411 663.729,205	668	532.758,378 663.729,148	51.96 7	668	532.758,378 663.729,148	669	532.793,923 663.745,171	38.99	669	532.793,923 663.745,171	670	532.788,445 663.784,18	39.39 2
670	532.788,445 663.784,18	671	532.792,186 663.842,112	58.05 3	671	532.792,186 663.842,112	672	532.791,336 663.906,454	64.34 8	672	532.791,336 663.906,454	673	532.770,706 663.940,188	39.54 2
673	532.770,706 663.940,188	674	532.711,544 664.003,524	86.66 9	674	532.711,544 664.003,524	675	532.684,863 664.042,059	46.87	675	532.684,863 664.042,059	676	532.676,365 664.047,867	10.29 3
676	532.676,365 664.047,867	677	532.642,832 664.048,314	33.53 6	677	532.642,832 664.048,314	678	532.624,949 664.040,271	19.60 8	678	532.624,949 664.040,271	679	532.614,219 664.028,655	15.81 3
679	532.614,219 664.028,655	680	532.606,618 663.995,591	33.92 6	680	532.606,618 663.995,591	681	532.601,701 663.986,209	10.59 2	681	532.601,701 663.986,209	682	532.592,31 663.986,209	9.391
682	532.592,31 663.986,209	683	532.585,602 663.994,25	10.47 2	683	532.585,602 663.994,25	684	532.575,769 664.007,207	16.26 6	684	532.575,769 664.007,207	685	532.561,461 664.007,655	14.31 5
685	532.561,461 664.007,655	686	532.553,86 664.004,081	8.399	686	532.553,86 664.004,081	687	532.544,023 663.987,549	19.23 7	687	532.544,023 663.987,549	688	532.533,223 663.992,543	11.89 9
688	532.533,223 663.992,543	689	532.520,256 664.005,946	18.64 9	689	532.520,256 664.005,946	690	532.512,656 664.018,01	14.25 8	690	532.512,656 664.018,01	691	532.502,37 664.018,905	10.32 5

Punct început	X / Y	Punct sfârșit	X / Y	Lungime segment	Punct început	X / Y	Punct sfârșit	X / Y	Lungime segment	Punct început	X / Y	Punct sfârșit	X / Y	Lungime segment
691	532.502,37 664.018,905	692	532.494,769 664.014,884	8.599	692	532.494,769 664.014,884	693	532.478,169 664.024,392	19.13	693	532.478,169 664.024,392	694	532.450,335 664.126,449	105.785
694	532.450,335 664.126,449	695	532.441,393 664.172,485	46.896	695	532.441,393 664.172,485	696	532.400,613 664.171,759	40.786	696	532.400,613 664.171,759	697	532.371,01 664.182,751	31.578
697	532.371,01 664.182,751	698	532.352,681 664.193,632	21.315	698	532.352,681 664.193,632	699	532.347,594 664.218,343	25.229	699	532.347,594 664.218,343	700	532.326,62 664.234,04	26.197
700	532.326,62 664.234,04	701	532.299,684 664.266,791	42.405	701	532.299,684 664.266,791	702	532.286,942 664.304,015	39.344	702	532.286,942 664.304,015	703	532.291,101 664.344,062	40.262
703	532.291,101 664.344,062	704	532.332,561 664.349,667	41.837	704	532.332,561 664.349,667	705	532.369,023 664.375,426	44.643	705	532.369,023 664.375,426	706	532.405,15 664.423,301	59.976
706	532.405,15 664.423,301	707	532.402,635 664.459,481	36.267	707	532.402,635 664.459,481	708	532.418,653 664.494,133	38.175	708	532.418,653 664.494,133	709	532.414,894 664.515,989	22.177
709	532.414,894 664.515,989	710	532.423,723 664.584,798	69.373	710	532.423,723 664.584,798	711	532.421,566 664.608,319	23.62	711	532.421,566 664.608,319	712	532.430,466 664.637,896	30.887
712	532.430,466 664.637,896	713	532.417,679 664.688,332	52.032	713	532.417,679 664.688,332	714	532.434,8 664.703,958	23.18	714	532.434,8 664.703,958	715	532.466,42 664.670,486	46.046
715	532.466,42 664.670,486	716	532.492,7 664.619,856	57.044	716	532.492,7 664.619,856	717	532.501,21 664.601,292	20.422	717	532.501,21 664.601,292	718	532.508,433 664.581,561	21.012
718	532.508,433 664.581,561	719	532.518,698 664.566,88	17.914	719	532.518,698 664.566,88	720	532.552,299 664.581,351	36.585	720	532.552,299 664.581,351	721	532.557,146 664.610,62	29.668
721	532.557,146 664.610,62	722	532.579,095 664.626,783	27.258	722	532.579,095 664.626,783	723	532.624,82 664.662,56	58.058	723	532.624,82 664.662,56	724	532.645,22 664.682,744	28.698
724	532.645,22 664.682,744	725	532.677,252 664.705,806	39.47	725	532.677,252 664.705,806	726	532.674,214 664.722,635	17.101	726	532.674,214 664.722,635	727	532.693,37 664.750,644	33.933
727	532.693,37 664.750,644	728	532.707,675 664.792,619	44.346	728	532.707,675 664.792,619	729	532.760,554 664.836,474	68.698	729	532.760,554 664.836,474	730	532.813,198 664.795,208	66.89
730	532.813,198 664.795,208	731	532.811,689 664.776,632	18.637	731	532.811,689 664.776,632	732	532.823,066 664.761,634	18.825	732	532.823,066 664.761,634	733	532.824,336 664.738,261	23.407
733	532.824,336 664.738,261	734	532.824,678 664.704,359	33.904	734	532.824,678 664.704,359	735	532.844,125 664.689,266	24.617	735	532.844,125 664.689,266	736	532.848,424 664.673,972	15.887
736	532.848,424 664.673,972	737	532.842,504 664.655,231	19.654	737	532.842,504 664.655,231	738	532.840,624 664.648,938	6.568	738	532.840,624 664.648,938	739	532.889,375 664.590,69	75.957
739	532.889,375 664.590,69	740	532.904,111 664.597,897	16.404	740	532.904,111 664.597,897	741	532.931,512 664.577,707	34.036	741	532.931,512 664.577,707	742	532.932,847 664.552,038	25.704
742	532.932,847 664.552,038	743	532.927,51 664.537,704	15.295	743	532.927,51 664.537,704	744	532.890,164 664.508,779	47.237	744	532.890,164 664.508,779	745	532.874,753 664.488,796	25.235
745	532.874,753 664.488,796	746	532.887,109 664.461,542	29.924	746	532.887,109 664.461,542	747	532.903,544 664.439,837	27.225	747	532.903,544 664.439,837	748	532.916,315 664.425,179	19.441
748	532.916,315 664.425,179	749	532.950,335 664.371,365	63.666	749	532.950,335 664.371,365	750	532.973,83 664.328,882	48.547	750	532.973,83 664.328,882	751	532.970,704 664.317,51	11.794
751	532.970,704 664.317,51	752	533.013,107 664.273,973	60.774	752	533.013,107 664.273,973	753	533.053,47 664.192,735	90.713	753	533.053,47 664.192,735	754	533.074,162 664.151,379	46.244
754	533.074,162 664.151,379	755	533.136,237 664.081,072	93.789	755	533.136,237 664.081,072	756	533.145,139 664.073,07	11.97	756	533.145,139 664.073,07	757	533.206,134 664.019,408	81.24
757	533.206,134 664.019,408	758	533.294,797 663.961,772	105.75	758	533.294,797 663.961,772	759	533.320,356 663.938,867	34.321	759	533.320,356 663.938,867	760	533.343,189 663.912,803	34.651
760	533.343,189 663.912,803	761	533.388,203 663.901,309	46.458	761	533.388,203 663.901,309	762	533.406,212 663.904,658	18.318	762	533.406,212 663.904,658	763	533.421,129 663.897,13	16.709
763	533.421,129 663.897,13	764	533.474,649 663.907,613	54.537	764	533.474,649 663.907,613	765	533.486,266 663.915,792	14.207	765	533.486,266 663.915,792	766	533.503,434 663.939,445	29.227
766	533.503,434 663.939,445	767	533.525,492 663.957,208	28.321	767	533.525,492 663.957,208	768	533.564,595 663.984,099	47.457	768	533.564,595 663.984,099	769	533.555,268 664.016,089	33.322
769	533.555,268 664.016,089	770	533.544,579 664.055,934	41.254	770	533.544,579 664.055,934	771	533.552,821 664.112,392	57.056	771	533.552,821 664.112,392	772	533.562,411 664.168,899	57.315
772	533.562,411 664.168,899	773	533.565,441 664.212,019	43.226	773	533.565,441 664.212,019	774	533.569,047 664.278,267	66.346	774	533.569,047 664.278,267	775	533.577,803 664.352,138	74.388
775	533.577,803 664.352,138	776	533.589,651 664.398,295	47.653	776	533.589,651 664.398,295	777	533.595,645 664.449,817	51.869	777	533.595,645 664.449,817	778	533.607,238 664.497,349	48.925
778	533.607,238 664.497,349	779	533.622,877 664.533,521	39.408	779	533.622,877 664.533,521	780	533.587,845 664.585,551	62.724	780	533.587,845 664.585,551	781	533.564,148 664.632,945	52.988
781	533.564,148 664.632,945	782	533.544,571 664.683,945	54.628	782	533.544,571 664.683,945	783	533.536,329 664.717,482	34.535	783	533.536,329 664.717,482	784	533.518,298 664.752,77	39.628
784	533.518,298 664.752,77	785	533.499,236 664.780,588	33.722	785	533.499,236 664.780,588	786	533.472,448 664.836,432	61.937	786	533.472,448 664.836,432	787	533.470,387 664.874,347	37.971
787	533.470,387 664.874,347	788	533.459,568 664.917,105	44.106	788	533.459,568 664.917,105	789	533.457,764 664.956,258	39.195	789	533.457,764 664.956,258	790	533.464,204 665.010,35	54.474

Punct început	X / Y	Punct sfârșit	X / Y	Lungime segment	Punct început	X / Y	Punct sfârșit	X / Y	Lungime segment	Punct început	X / Y	Punct sfârșit	X / Y	Lungime segment
790	533.464,204 665.010,35	791	533.462,143 665.051,871	41.57 2	791	533.462,143 665.051,871	792	533.458,984 665.064,156	12.68 5	792	533.458,984 665.064,156	793	533.458,537 665.076,599	12.45 1
793	533.458,537 665.076,599	794	533.449,391 665.143,661	67.68 3	794	533.449,391 665.143,661	795	533.454,929 665.204,565	61.15 5	795	533.454,929 665.204,565	796	533.433,218 665.227,995	31.94 3
796	533.433,218 665.227,995	797	533.438,319 665.253,304	25.81 8	797	533.438,319 665.253,304	798	533.445,435 665.301,797	49.01 2	798	533.445,435 665.301,797	799	533.445,763 665.316,451	14.65 8
799	533.445,763 665.316,451	800	533.450,5 665.361,157	44.95 6	800	533.450,5 665.361,157	801	533.444,137 665.390,89	30.40 6	801	533.444,137 665.390,89	802	533.424,708 665.425,318	39.53 2
802	533.424,708 665.425,318	803	533.402,123 665.477,909	57.23 5	803	533.402,123 665.477,909	804	533.395,437 665.511,891	34.63 3	804	533.395,437 665.511,891	805	533.371,462 665.578,679	70.96 1
805	533.371,462 665.578,679	806	533.352,732 665.650,861	74.57 2	806	533.352,732 665.650,861	807	533.350,432 665.675,288	24.53 5	807	533.350,432 665.675,288	808	533.354,838 665.690,639	15.97 1
808	533.354,838 665.690,639	809	533.404,384 665.746,552	74.70 7	809	533.404,384 665.746,552	810	533.419,514 665.769,259	27.28 6	810	533.419,514 665.769,259	811	533.443,766 665.791,944	33.20 8
811	533.443,766 665.791,944	812	533.477,27 665.816,648	41.62 7	812	533.477,27 665.816,648	813	533.472,037 665.819,584	6.0	813	533.472,037 665.819,584	814	533.514,479 665.895,759	87.20 1
814	533.514,479 665.895,759	815	533.524,658 665.912,514	19.60 5	815	533.524,658 665.912,514	816	533.544,489 665.947,535	40.24 6	816	533.544,489 665.947,535	817	533.557,474 665.973,923	29.41
817	533.557,474 665.973,923	818	533.563,703 665.993,649	20.68 6	818	533.563,703 665.993,649	819	533.575,74 666.056,368	63.86 4	819	533.575,74 666.056,368	820	533.582,083 666.086,393	30.68 8
820	533.582,083 666.086,393	821	533.584,328 666.099,659	13.45 5	821	533.584,328 666.099,659	822	533.582,082 666.117,834	18.31 3	822	533.582,082 666.117,834	823	533.579,429 666.127,222	9.756
823	533.579,429 666.127,222	824	533.554,401 666.193,494	70.84 1	824	533.554,401 666.193,494	825	533.541,452 666.225,469	34.49 7	825	533.541,452 666.225,469	826	533.530,578 666.242,557	20.25 4
826	533.530,578 666.242,557	1	533.521,377 666.253,994	14.67 9										

** Lungimile segmentelor sunt determinate în planul de proiecție Stereo 70 și sunt rotunjite la 1 milimetru.

*** Distanța dintre puncte este formată din segmente cumulate ce sunt mai mici decât valoarea 1 milimetru.

**DATE DESPRE IMOBILUL NR. 4118**

Oficiul de Cadastru și Publicitate Imobiliară SUCEAVA
Biroul de Cadastru și Publicitate Imobiliară Campulung Moldovenesc

A. Partea I. Descrierea imobilului

TEREN Necunoscut

Adresa: Loc. Pojorâta, Jud. Suceava

Nr. Crt	Nr cadastral Nr. topografic	Suprafața* (mp)	Observații / Referințe
A1		10.075	Sector cadastral:75 Teren neimprejmuit; FE015 - Drum Forestier D.A.F.Tinișelu

B. Partea II. Proprietari și acte

Inscrieri privitoare la dreptul de proprietate și alte drepturi reale		Referințe
4118 / 08/12/2022		
Act Normativ nr. Hotărâre nr. 1705, din 29/11/2006 emis de Guvernul României;		
B1	Intabulare, drept de PROPRIETATE, dobandit prin Lege, cota actuala 1/1 1) STATUL ROMÂN - DOMENIUL PUBLIC , CIF:99999999999999, LIPSĂ CUI/CIF	A1
Act Normativ nr. Hotărâre nr. 1705, din 29/11/2006 emis de Guvernul României (Act Normativ: Anexa nr. 3 - Inventarul centralizat al bunurilor din domeniul public al Statului, poziția nr. 1364; Act Normativ: Ordin Ministru nr. 496 din 09.03.2016 și Aviz CTAS nr. 140 din 04.06.2015 emise de Ministerul Apelor și Pădurilor; Act Administrativ; Declarație nr. 19147 din 12.12.2022 emis de Direcția Silvică Suceava.);		
B2	Intabulare, drept de ADMINISTRARE, dobandit prin Lege, cota actuala 1/1 1) REGIA NAȚIONALĂ A PĂDURILOR ROMSILVA RA , CIF:1590120, PRIN DIRECȚIA SILVICĂ SUCEAVA, CUI 714140, JUD. SUCEAVA, MUN. SUCEAVA, BLD. 1 MAI, NR.6	A1

C. Partea III. SARCINI .

Inscrieri privind dezmembramintele dreptului de proprietate, drepturi reale de garanție și sarcini	Referințe
NU SUNT	

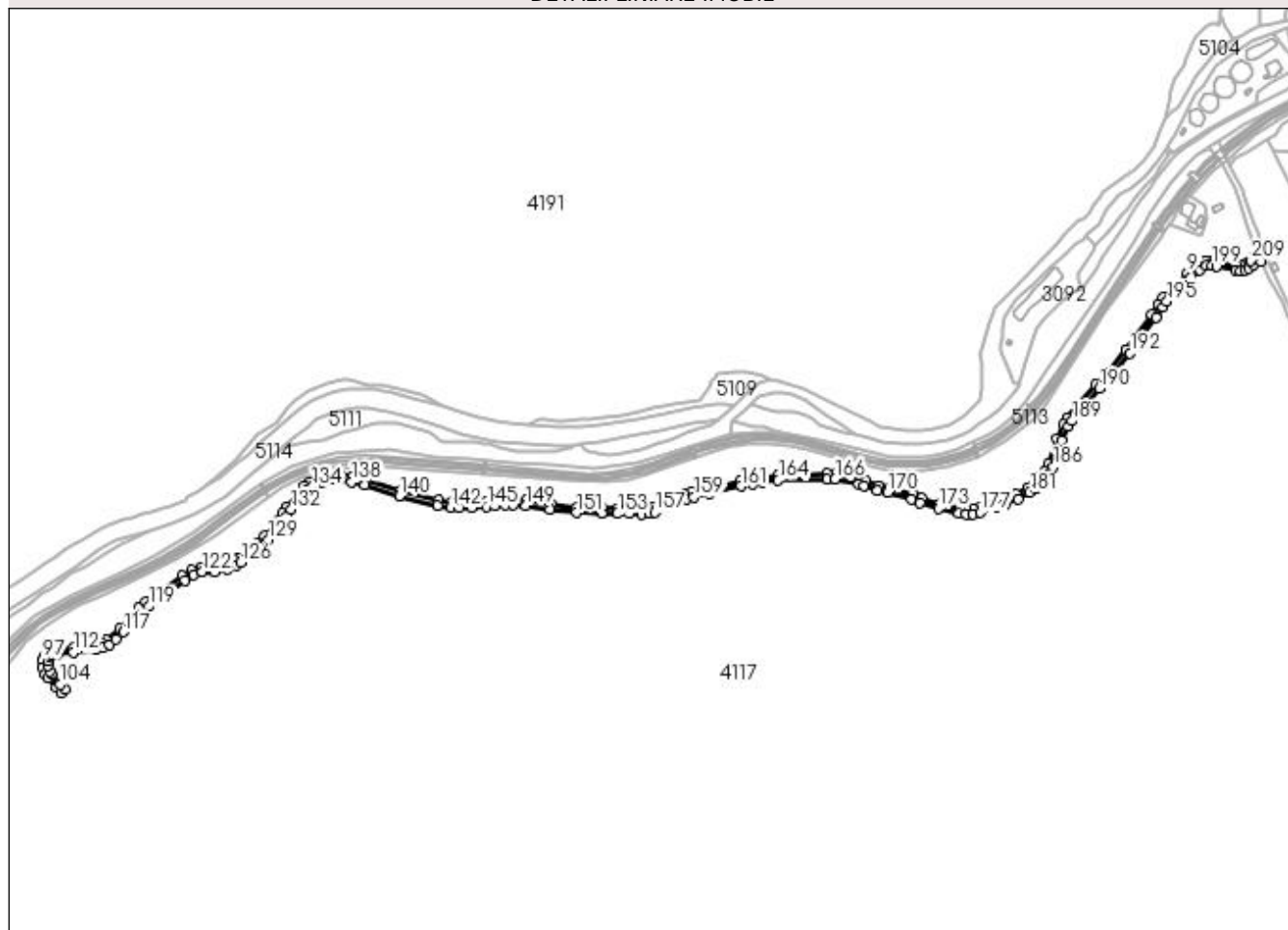
Anexa Nr. 1 La Partea I

Teren

Nr cadastral	Suprafața (mp)*	Observații / Referințe
	10.075	FE015 - Drum Forestier D.A.F.Tinișelu

* Suprafața este determinată în planul de proiecție Stereo 70.

DETALII LINIARE IMOBIL



Date referitoare la teren

Crt	Categorie folosință	Intravilan	Suprafața (mp)	Tarla	Parcelă	Nr. topo	Observații / Referințe
1	drum	DA	607	-	-	-	
2	drum	NU	9.468	-	-	-	

Lungime Segmente

1) Valorile lungimilor segmentelor sunt obținute din proiecție în plan.

Punct început	X / Y	Punct sfârșit	X / Y	Lungime segment	Punct început	X / Y	Punct sfârșit	X / Y	Lungime segment	Punct început	X / Y	Punct sfârșit	X / Y	Lungime segment
1	532.742,27 667.860,443	2	532.739,151 667.858,85	3.502	2	532.739,151 667.858,85	3	532.735,694 667.858,263	3.506	3	532.735,694 667.858,263	4	532.731,331 667.858,404	4.365
4	532.731,331 667.858,404	5	532.710,319 667.863,174	21.54 7	5	532.710,319 667.863,174	6	532.703,721 667.864,175	6.674	6	532.703,721 667.864,175	7	532.695,851 667.863,751	7.881
7	532.695,851 667.863,751	8	532.685,875 667.858,393	11.32 4	8	532.685,875 667.858,393	9	532.675,145 667.850,019	13.61 1	9	532.675,145 667.850,019	10	532.646,923 667.821,226	40.31 8
10	532.646,923 667.821,226	11	532.641,6 667.814,225	8.795	11	532.641,6 667.814,225	12	532.634,042 667.802,18	14.22	12	532.634,042 667.802,18	13	532.604,463 667.761,208	50.53 3
13	532.604,463 667.761,208	14	532.584,262 667.735,8	32.46	14	532.584,262 667.735,8	15	532.569,503 667.720,954	20.93 4	15	532.569,503 667.720,954	16	532.537,412 667.683,067	49.65 1

Punct început	X / Y	Punct sfârșit	X / Y	Lungime segment	Punct început	X / Y	Punct sfârșit	X / Y	Lungime segment	Punct început	X / Y	Punct sfârșit	X / Y	Lungime segment
16	532.537,412 667.683,067	17	532.532,702 667.675,836	8.63	17	532.532,702 667.675,836	18	532.525,016 667.658,864	18.631	18	532.525,016 667.658,864	19	532.515,365 667.629,439	30.967
19	532.515,365 667.629,439	20	532.510,49 667.621,059	9.695	20	532.510,49 667.621,059	21	532.506,907 667.616,028	6.176	21	532.506,907 667.616,028	22	532.503,498 667.611,952	5.314
22	532.503,498 667.611,952	23	532.497,229 667.606,665	8.201	23	532.497,229 667.606,665	24	532.490,798 667.602,301	7.772	24	532.490,798 667.602,301	25	532.477,906 667.595,155	14.74
25	532.477,906 667.595,155	26	532.463,037 667.589,27	15.991	26	532.463,037 667.589,27	27	532.454,274 667.586,953	9.064	27	532.454,274 667.586,953	28	532.435,64 667.580,173	19.829
28	532.435,64 667.580,173	29	532.427,896 667.578,684	7.886	29	532.427,896 667.578,684	30	532.420,317 667.578,384	7.585	30	532.420,317 667.578,384	31	532.412,931 667.579,138	7.424
31	532.412,931 667.579,138	32	532.390,383 667.584,463	23.168	32	532.390,383 667.584,463	33	532.369,412 667.590,903	21.938	33	532.369,412 667.590,903	34	532.359,725 667.594,922	10.488
34	532.359,725 667.594,922	35	532.331,998 667.602,946	28.865	35	532.331,998 667.602,946	36	532.320,113 667.604,805	12.03	36	532.320,113 667.604,805	37	532.305,362 667.610,503	15.813
37	532.305,362 667.610,503	38	532.288,188 667.615,031	17.761	38	532.288,188 667.615,031	39	532.270,646 667.618,893	17.962	39	532.270,646 667.618,893	40	532.260,623 667.618,859	10.023
40	532.260,623 667.618,859	41	532.203,784 667.617,327	56.86	41	532.203,784 667.617,327	42	532.184,356 667.614,845	19.586	42	532.184,356 667.614,845	43	532.173,446 667.612,459	11.168
43	532.173,446 667.612,459	44	532.160,489 667.610,404	13.119	44	532.160,489 667.610,404	45	532.124,528 667.601,8	36.976	45	532.124,528 667.601,8	46	532.105,585 667.597,855	19.349
46	532.105,585 667.597,855	47	532.096,776 667.595,183	9.205	47	532.096,776 667.595,183	48	532.060,28 667.580,458	39.355	48	532.060,28 667.580,458	49	532.055,182 667.579,128	5.269
49	532.055,182 667.579,128	50	532.047,653 667.578,385	7.566	50	532.047,653 667.578,385	51	532.033,258 667.579,089	14.412	51	532.033,258 667.579,089	52	532.019,577 667.578,855	13.683
52	532.019,577 667.578,855	53	532.001,399 667.579,648	18.195	53	532.001,399 667.579,648	54	531.972,777 667.580,043	28.625	54	531.972,777 667.580,043	55	531.942,575 667.583,904	30.448
55	531.942,575 667.583,904	56	531.914,852 667.588,282	28.067	56	531.914,852 667.588,282	57	531.899,652 667.589,329	15.236	57	531.899,652 667.589,329	58	531.890,829 667.589,325	8.823
58	531.890,829 667.589,325	59	531.877,811 667.588,452	13.047	59	531.877,811 667.588,452	60	531.868,648 667.587,095	9.263	60	531.868,648 667.587,095	61	531.851,098 667.585,914	17.59
61	531.851,098 667.585,914	62	531.837,961 667.585,367	13.148	62	531.837,961 667.585,367	63	531.828,32 667.585,984	9.661	63	531.828,32 667.585,984	64	531.813,984 667.588,088	14.49
64	531.813,984 667.588,088	65	531.770,071 667.599,146	45.284	65	531.770,071 667.599,146	66	531.730,284 667.611,51	41.664	66	531.730,284 667.611,51	67	531.715,086 667.615,53	15.721
67	531.715,086 667.615,53	68	531.699,463 667.618,893	15.981	68	531.699,463 667.618,893	69	531.690,722 667.618,814	8.741	69	531.690,722 667.618,814	70	531.676,913 667.614,747	14.395
70	531.676,913 667.614,747	71	531.665,295 667.609,091	12.922	71	531.665,295 667.609,091	72	531.658,755 667.604,823	7.809	72	531.658,755 667.604,823	73	531.639,408 667.581,219	30.52
73	531.639,408 667.581,219	74	531.634,202 667.573,719	9.13	74	531.634,202 667.573,719	75	531.628,927 667.564,713	10.437	75	531.628,927 667.564,713	76	531.613,396 667.547,201	23.407
76	531.613,396 667.547,201	77	531.604,589 667.538,083	12.677	77	531.604,589 667.538,083	78	531.583,142 667.521,948	26.839	78	531.583,142 667.521,948	79	531.578,288 667.519,016	5.671
79	531.578,288 667.519,016	80	531.568,919 667.514,482	10.408	80	531.568,919 667.514,482	81	531.555,604 667.512,182	13.512	81	531.555,604 667.512,182	82	531.547,142 667.512,285	8.463
82	531.547,142 667.512,285	83	531.540,888 667.511,816	6.272	83	531.540,888 667.511,816	84	531.529,431 667.507,861	12.12	84	531.529,431 667.507,861	85	531.518,389 667.501,14	12.927
85	531.518,389 667.501,14	86	531.476,871 667.471,061	51.269	86	531.476,871 667.471,061	87	531.468,273 667.464,079	11.076	87	531.468,273 667.464,079	88	531.446,619 667.441,068	31.597
88	531.446,619 667.441,068	89	531.432,078 667.427,02	20.218	89	531.432,078 667.427,02	90	531.425,889 667.423,973	6.898	90	531.425,889 667.423,973	91	531.418,438 667.422,284	7.64
91	531.418,438 667.422,284	92	531.393,292 667.419,246	25.329	92	531.393,292 667.419,246	93	531.374,403 667.417,653	18.956	93	531.374,403 667.417,653	94	531.366,286 667.415,901	8.304
94	531.366,286 667.415,901	95	531.362,007 667.413,709	4.808	95	531.362,007 667.413,709	96	531.359,625 667.409,558	4.786	96	531.359,625 667.409,558	97	531.358,326 667.404,819	4.914
97	531.358,326 667.404,819	98	531.358,124 667.396,448	8.373	98	531.358,124 667.396,448	99	531.361,135 667.388,804	8.216	99	531.361,135 667.388,804	100	531.363,956 667.384,272	5.338
100	531.363,956 667.384,272	101	531.373,678 667.372,859	14.992	101	531.373,678 667.372,859	102	531.379,876 667.367,069	8.482	102	531.379,876 667.367,069	103	531.383,959 667.371,466	6.0
103	531.383,959 667.371,466	104	531.378,185 667.376,827	7.879	104	531.378,185 667.376,827	105	531.368,664 667.388,005	14.683	105	531.368,664 667.388,005	106	531.366,614 667.391,265	3.851
106	531.366,614 667.391,265	107	531.363,984 667.397,933	7.168	107	531.363,984 667.397,933	108	531.364,259 667.403,818	5.891	108	531.364,259 667.403,818	109	531.366,216 667.409,219	5.745
109	531.366,216 667.409,219	110	531.368,294 667.410,225	2.309	110	531.368,294 667.410,225	111	531.375,195 667.411,703	7.057	111	531.375,195 667.411,703	112	531.393,89 667.413,276	18.761
112	531.393,89 667.413,276	113	531.419,48 667.416,372	25.777	113	531.419,48 667.416,372	114	531.427,923 667.418,307	8.662	114	531.427,923 667.418,307	115	531.435,342 667.421,954	8.267

Punct început	X / Y	Punct sfârșit	X / Y	Lungime segment	Punct început	X / Y	Punct sfârșit	X / Y	Lungime segment	Punct început	X / Y	Punct sfârșit	X / Y	Lungime segment
115	531.435,342 667.421,954	116	531.442,26 667.428,119	9.266	116	531.442,26 667.428,119	117	531.450,938 667.436,903	12.348	117	531.450,938 667.436,903	118	531.472,216 667.459,553	31.077
118	531.472,216 667.459,553	119	531.480,485 667.466,271	10.654	119	531.480,485 667.466,271	120	531.521,791 667.496,197	51.007	120	531.521,791 667.496,197	121	531.532,212 667.502,531	12.195
121	531.532,212 667.502,531	122	531.542,017 667.505,899	10.367	122	531.542,017 667.505,899	123	531.556,233 667.506,21	14.219	123	531.556,233 667.506,21	124	531.570,904 667.508,794	14.897
124	531.570,904 667.508,794	125	531.581,027 667.513,675	11.238	125	531.581,027 667.513,675	126	531.586,352 667.516,877	6.214	126	531.586,352 667.516,877	127	531.598,097 667.525,377	14.498
127	531.598,097 667.525,377	128	531.608,76 667.533,765	13.567	128	531.608,76 667.533,765	129	531.617,842 667.543,172	13.076	129	531.617,842 667.543,172	130	531.633,665 667.561,014	23.848
130	531.633,665 667.561,014	131	531.639,321 667.570,586	11.118	131	531.639,321 667.570,586	132	531.644,272 667.577,703	8.67	132	531.644,272 667.577,703	133	531.662,688 667.600,249	29.111
133	531.662,688 667.600,249	134	531.668,273 667.603,876	6.659	134	531.668,273 667.603,876	135	531.679,35 667.609,261	12.317	135	531.679,35 667.609,261	136	531.691,64 667.612,863	12.807
136	531.691,64 667.612,863	137	531.698,657 667.612,936	7.017	137	531.698,657 667.612,936	138	531.713,703 667.609,691	15.392	138	531.713,703 667.609,691	139	531.728,607 667.605,749	15.417
139	531.728,607 667.605,749	140	531.768,545 667.593,342	41.821	140	531.768,545 667.593,342	141	531.812,673 667.582,231	45.505	141	531.812,673 667.582,231	142	531.827,57 667.580,03	15.059
142	531.827,57 667.580,03	143	531.837,928 667.579,363	10.379	143	531.837,928 667.579,363	144	531.851,388 667.579,921	13.472	144	531.851,388 667.579,921	145	531.869,151 667.581,115	17.803
145	531.869,151 667.581,115	146	531.878,334 667.582,474	9.283	146	531.878,334 667.582,474	147	531.891,13 667.583,332	12.825	147	531.891,13 667.583,332	148	531.899,458 667.583,332	8.328
148	531.899,458 667.583,332	149	531.914,106 667.582,328	14.682	149	531.914,106 667.582,328	150	531.941,752 667.577,961	27.989	150	531.941,752 667.577,961	151	531.972,583 667.574,045	31.079
151	531.972,583 667.574,045	152	532.001,277 667.573,649	28.697	152	532.001,277 667.573,649	153	532.019,564 667.572,855	18.304	153	532.019,564 667.572,855	154	532.033,064 667.573,091	13.502
154	532.033,064 667.573,091	155	532.047,716 667.572,378	14.669	155	532.047,716 667.572,378	156	532.056,074 667.573,191	8.397	156	532.056,074 667.573,191	157	532.062,236 667.574,781	6.364
157	532.062,236 667.574,781	158	532.098,793 667.589,53	39.42	158	532.098,793 667.589,53	159	532.107,195 667.592,074	8.779	159	532.107,195 667.592,074	160	532.125,893 667.595,957	19.097
160	532.125,893 667.595,957	161	532.161,569 667.604,501	36.685	161	532.161,569 667.604,501	162	532.174,498 667.606,551	13.091	162	532.174,498 667.606,551	163	532.185,369 667.608,927	11.128
163	532.185,369 667.608,927	164	532.204,395 667.611,356	19.18	164	532.204,395 667.611,356	165	532.260,737 667.612,86	56.362	165	532.260,737 667.612,86	166	532.269,838 667.612,936	9.101
166	532.269,838 667.612,936	167	532.296,984 667.606,529	27.892	167	532.296,984 667.606,529	168	532.303,405 667.604,827	6.643	168	532.303,405 667.604,827	169	532.318,288 667.599,079	15.954
169	532.318,288 667.599,079	170	532.330,517 667.597,128	12.384	170	532.330,517 667.597,128	171	532.357,858 667.589,217	28.463	171	532.357,858 667.589,217	172	532.367,366 667.585,259	10.299
172	532.367,366 667.585,259	173	532.388,704 667.578,702	22.323	173	532.388,704 667.578,702	174	532.411,924 667.573,217	23.859	174	532.411,924 667.573,217	175	532.420,224 667.572,378	8.342
175	532.420,224 667.572,378	176	532.428,36 667.572,698	8.142	176	532.428,36 667.572,698	177	532.437,062 667.574,337	8.855	177	532.437,062 667.574,337	178	532.456,089 667.581,234	20.238
178	532.456,089 667.581,234	179	532.465,01 667.583,601	9.23	179	532.465,01 667.583,601	180	532.480,344 667.589,67	16.491	180	532.480,344 667.589,67	181	532.493,859 667.597,138	15.441
181	532.493,859 667.597,138	182	532.500,975 667.601,975	8.604	182	532.500,975 667.601,975	183	532.507,566 667.607,534	8.622	183	532.507,566 667.607,534	184	532.511,584 667.612,268	6.209
184	532.511,584 667.612,268	185	532.515,607 667.617,923	6.94	185	532.515,607 667.617,923	186	532.520,913 667.627,138	10.633	186	532.520,913 667.627,138	187	532.530,578 667.656,611	31.017
187	532.530,578 667.656,611	188	532.538,01 667.673,031	18.024	188	532.538,01 667.673,031	189	532.542,344 667.679,646	7.908	189	532.542,344 667.679,646	190	532.573,941 667.716,915	48.861
190	532.573,941 667.716,915	191	532.588,813 667.731,883	21.1	191	532.588,813 667.731,883	192	532.609,171 667.757,487	32.711	192	532.609,171 667.757,487	193	532.638,93 667.798,698	50.833
193	532.638,93 667.798,698	194	532.646,61 667.810,921	14.436	194	532.646,61 667.810,921	195	532.651,492 667.817,329	8.056	195	532.651,492 667.817,329	196	532.679,382 667.845,767	39.832
196	532.679,382 667.845,767	197	532.689,064 667.853,309	12.273	197	532.689,064 667.853,309	198	532.697,275 667.857,854	9.385	198	532.697,275 667.857,854	199	532.703,139 667.858,195	5.874
199	532.703,139 667.858,195	200	532.709,055 667.857,307	5.982	200	532.709,055 667.857,307	201	532.730,457 667.852,459	21.944	201	532.730,457 667.852,459	202	532.735,899 667.852,255	5.446
202	532.735,899 667.852,255	203	532.741,132 667.853,15	5.309	203	532.741,132 667.853,15	204	532.745,336 667.855,276	4.711	204	532.745,336 667.855,276	205	532.751,222 667.859,486	7.237
205	532.751,222 667.859,486	206	532.759,584 667.862,364	8.843	206	532.759,584 667.862,364	207	532.753,796 667.874,21	13.184	207	532.753,796 667.874,21	208	532.751,636 667.868,444	6.157
208	532.751,636 667.868,444	209	532.747,507 667.864,205	5.918	209	532.747,507 667.864,205	1	532.742,27 667.860,443	6.448					

**** Lungimile segmentelor sunt determinate în planul de proiecție Stereo 70 și sunt rotunjite la 1 milimetru.**

***** Distanța dintre puncte este formată din segmente cumulate ce sunt mai mici decât valoarea 1 milimetru.**

**DATE DESPRE IMOBILUL NR. 4119**

Oficiul de Cadastru și Publicitate Imobiliară SUCEAVA
Biroul de Cadastru și Publicitate Imobiliară Campulung Moldovenesc

A. Partea I. Descrierea imobilului

TEREN Extravilan

Adresa: Jud. Suceava

Nr. Crt	Nr cadastral Nr. topografic	Suprafața* (mp)	Observații / Referințe
A1		15.138	Sector cadastral:75 Teren neimprijmit; FE016 - Drum Forestier D.A.F.Tinișu

B. Partea II. Proprietari și acte

Inscrieri privitoare la dreptul de proprietate și alte drepturi reale		Referințe
4119 / 08/12/2022		
Act Normativ nr. Hotărâre nr. 1705, din 29/11/2006 emis de Guvernul României;		
B1	Intabulare, drept de PROPRIETATE, dobandit prin Lege, cota actuala 1/1 1) STATUL ROMÂN - DOMENIUL PUBLIC , CIF:99999999999999, LIPSĂ CUI/CIF	A1
Act Normativ nr. Hotărâre nr. 1705, din 29/11/2006 emis de Guvernul României (Act Normativ: Anexa nr. 3 - Inventarul centralizat al bunurilor din domeniul public al Statului, poziția nr. 1364; Act Normativ: Ordin Ministru nr. 496 din 09.03.2016 și Aviz CTAS nr. 140 din 04.06.2015 emise de Ministerul Apelor și Pădurilor; Act Administrativ; Declarație nr. 19147 din 12.12.2022 emis de Direcția Silvică Suceava.);		
B2	Intabulare, drept de ADMINISTRARE, dobandit prin Lege, cota actuala 1/1 1) REGIA NAȚIONALĂ A PĂDURILOR ROMSILVA RA , CIF:1590120, PRIN DIRECȚIA SILVICĂ SUCEAVA, CUI 714140, JUD. SUCEAVA, MUN. SUCEAVA, BLD. 1 MAI, NR.6	A1

C. Partea III. SARCINI .

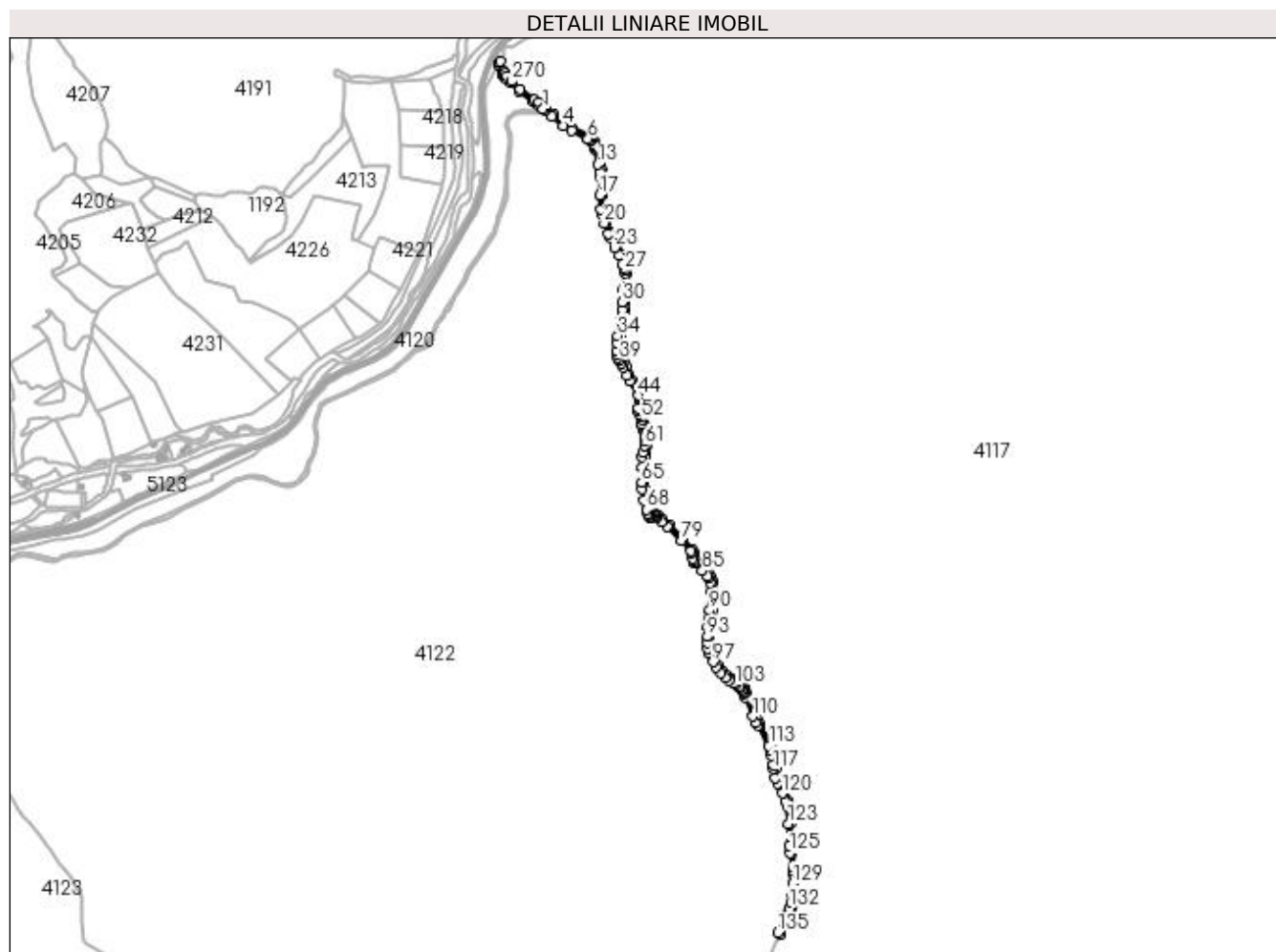
Inscrieri privind dezmembramintele dreptului de proprietate, drepturi reale de garanție și sarcini	Referințe
NU SUNT	

Anexa Nr. 1 La Partea I

Teren

Nr cadastral	Suprafața (mp)*	Observații / Referințe
	15.138	FE016 - Drum Forestier D.A.F.Tinișu

* Suprafața este determinată în planul de proiecție Stereo 70.



Date referitoare la teren

Crt	Categorie folosință	Intravilan	Suprafața (mp)	Tarla	Parcelă	Nr. topo	Observații / Referințe
1	drum	NU	15.138	-	-	-	

Lungime Segmente

1) Valorile lungimilor segmentelor sunt obținute din proiecție în plan.

Punct început	X / Y	Punct sfârșit	X / Y	Lungime segment	Punct început	X / Y	Punct sfârșit	X / Y	Lungime segment	Punct început	X / Y	Punct sfârșit	X / Y	Lungime segment
1	530.640,213 666.911,195	2	530.644,968 666.907,232	6.19	2	530.644,968 666.907,232	3	530.663,873 666.891,107	24.848	3	530.663,873 666.891,107	4	530.692,977 666.868,041	37.136
4	530.692,977 666.868,041	5	530.713,624 666.855,361	24.23	5	530.713,624 666.855,361	6	530.755,102 666.835,097	46.163	6	530.755,102 666.835,097	7	530.759,67 666.832,298	5.357
7	530.759,67 666.832,298	8	530.763,483 666.828,844	5.145	8	530.763,483 666.828,844	9	530.767,947 666.823,19	7.204	9	530.767,947 666.823,19	10	530.770,818 666.818,111	5.834
10	530.770,818 666.818,111	11	530.772,59 666.813,46	4.977	11	530.772,59 666.813,46	12	530.774,017 666.808,203	5.447	12	530.774,017 666.808,203	13	530.780,35 666.769,577	39.142
13	530.780,35 666.769,577	14	530.785,303 666.750,912	19.311	14	530.785,303 666.750,912	15	530.786,749 666.741,453	9.569	15	530.786,749 666.741,453	16	530.787,286 666.735,281	6.195
16	530.787,286 666.735,281	17	530.785,004 666.691,94	43.401	17	530.785,004 666.691,94	18	530.787,392 666.654,963	37.054	18	530.787,392 666.654,963	19	530.789,882 666.642,166	13.037

Punct început	X / Y	Punct sfârșit	X / Y	Lungime segment	Punct început	X / Y	Punct sfârșit	X / Y	Lungime segment	Punct început	X / Y	Punct sfârșit	X / Y	Lungime segment
19	530.789,882 666.642,166	20	530.796,169 666.620,26	22.79	20	530.796,169 666.620,26	21	530.806,227 666.593,261	28.81 2	21	530.806,227 666.593,261	22	530.810,987 666.584,231	10.20 8
22	530.810,987 666.584,231	23	530.823,394 666.558,097	28.93	23	530.823,394 666.558,097	24	530.834,753 666.537,48	23.53 9	24	530.834,753 666.537,48	25	530.843,278 666.515,185	23.86 9
25	530.843,278 666.515,185	26	530.847,44 666.505,937	10.14 1	26	530.847,44 666.505,937	27	530.848,907 666.498,724	7.361	27	530.848,907 666.498,724	28	530.849,029 666.493,262	5.463
28	530.849,029 666.493,262	29	530.844,007 666.450,98	42.57 9	29	530.844,007 666.450,98	30	530.843,213 666.419,362	31.62 8	30	530.843,213 666.419,362	31	530.843,473 666.400,457	18.90 7
31	530.843,473 666.400,457	32	530.841,295 666.387,003	13.62 9	32	530.841,295 666.387,003	33	530.836,51 666.370,72	16.97 2	33	530.836,51 666.370,72	34	530.830,542 666.332,795	38.39 2
34	530.830,542 666.332,795	35	530.828,937 666.315,314	17.55 5	35	530.828,937 666.315,314	36	530.828,811 666.295,126	20.18 8	36	530.828,811 666.295,126	37	530.830,032 666.284,339	10.85 6
37	530.830,032 666.284,339	38	530.831,597 666.276,577	7.918	38	530.831,597 666.276,577	39	530.835,22 666.270,634	6.96	39	530.835,22 666.270,634	40	530.841,175 666.262,971	9.705
40	530.841,175 666.262,971	41	530.845,826 666.253,543	10.51 3	41	530.845,826 666.253,543	42	530.854,286 666.232,011	23.13 4	42	530.854,286 666.232,011	43	530.860,812 666.217,364	16.03 5
43	530.860,812 666.217,364	44	530.883,527 666.181,569	42.39 4	44	530.883,527 666.181,569	45	530.884,837 666.178,73	3.127	45	530.884,837 666.178,73	46	530.885,403 666.174,431	4.336
46	530.885,403 666.174,431	47	530.885,156 666.169,861	4.577	47	530.885,156 666.169,861	48	530.882,656 666.148,306	21.69 9	48	530.882,656 666.148,306	49	530.882,67 666.141,549	6.757
49	530.882,67 666.141,549	50	530.885,656 666.134,339	7.804	50	530.885,656 666.134,339	51	530.890,231 666.126,197	9.339	51	530.890,231 666.126,197	52	530.891,788 666.119,972	6.417
52	530.891,788 666.119,972	53	530.892,292 666.107,474	12.50 8	53	530.892,292 666.107,474	54	530.892,893 666.104,442	3.091	54	530.892,893 666.104,442	55	530.894,848 666.098,793	5.978
55	530.894,848 666.098,793	56	530.897,529 666.094,795	4.814	56	530.897,529 666.094,795	57	530.899,529 666.089,734	5.442	57	530.899,529 666.089,734	58	530.900,767 666.080,245	9.569
58	530.900,767 666.080,245	59	530.901,019 666.074,821	5.43	59	530.901,019 666.074,821	60	530.900,377 666.064,411	10.43	60	530.900,377 666.064,411	61	530.898,699 666.053,83	10.71 3
61	530.898,699 666.053,83	62	530.894,587 666.035,632	18.65 7	62	530.894,587 666.035,632	63	530.893,353 666.023,848	11.84 8	63	530.893,353 666.023,848	64	530.892,293 665.999,154	24.71 7
64	530.892,293 665.999,154	65	530.892,292 665.959,572	39.58 2	65	530.892,292 665.959,572	66	530.893,661 665.942,514	17.11 3	66	530.893,661 665.942,514	67	530.898,424 665.915,527	27.40 4
67	530.898,424 665.915,527	68	530.903,736 665.890,682	25.40 7	68	530.903,736 665.890,682	69	530.906,285 665.881,141	9.876	69	530.906,285 665.881,141	70	530.908,305 665.875,919	5.599
70	530.908,305 665.875,919	71	530.911,534 665.872,562	4.658	71	530.911,534 665.872,562	72	530.914,442 665.871,457	3.111	72	530.914,442 665.871,457	73	530.918,862 665.870,847	4.462
73	530.918,862 665.870,847	74	530.925,455 665.872,964	6.925	74	530.925,455 665.872,964	75	530.927,206 665.872,964	1.751	75	530.927,206 665.872,964	76	530.930,086 665.871,076	3.444
76	530.930,086 665.871,076	77	530.941,772 665.860,313	15.88 7	77	530.941,772 665.860,313	78	530.957,278 665.847,173	20.32 5	78	530.957,278 665.847,173	79	530.993,29 665.811,294	50.83 5
79	530.993,29 665.811,294	80	531.017,406 665.785,102	35.60 3	80	531.017,406 665.785,102	81	531.020,11 665.779,694	6.046	81	531.020,11 665.779,694	82	531.020,611 665.765,427	14.27 6
82	531.020,611 665.765,427	83	531.022,737 665.760,296	5.554	83	531.022,737 665.760,296	84	531.026,299 665.755,074	6.321	84	531.026,299 665.755,074	85	531.046,472 665.734,826	28.58 2
85	531.046,472 665.734,826	86	531.058,717 665.721,278	18.26 2	86	531.058,717 665.721,278	87	531.063,157 665.715,111	7.599	87	531.063,157 665.715,111	88	531.067,359 665.704,237	11.65 8
88	531.067,359 665.704,237	89	531.069,025 665.683,215	21.08 8	89	531.069,025 665.683,215	90	531.065,075 665.634,111	49.26 3	90	531.065,075 665.634,111	91	531.064,023 665.615,449	18.69 2
91	531.064,023 665.615,449	92	531.059,776 665.592,836	23.00 8	92	531.059,776 665.592,836	93	531.058,848 665.567,326	25.52 7	93	531.058,848 665.567,326	94	531.059,246 665.550,718	16.61 3
94	531.059,246 665.550,718	95	531.060,481 665.537,172	13.60 2	95	531.060,481 665.537,172	96	531.063,262 665.526,216	11.30 3	96	531.063,262 665.526,216	97	531.073,802 665.502,723	25.74 9
97	531.073,802 665.502,723	98	531.081,854 665.489,924	15.12 1	98	531.081,854 665.489,924	99	531.093,02 665.475,836	17.97 6	99	531.093,02 665.475,836	100	531.105,799 665.463,439	17.80 4
100	531.105,799 665.463,439	101	531.115,346 665.455,362	12.50 5	101	531.115,346 665.455,362	102	531.126,097 665.448,179	12.93	102	531.126,097 665.448,179	103	531.131,245 665.445,535	5.787
103	531.131,245 665.445,535	104	531.139,454 665.440,148	9.819	104	531.139,454 665.440,148	105	531.143,281 665.437,062	4.916	105	531.143,281 665.437,062	106	531.147,132 665.432,97	5.619
106	531.147,132 665.432,97	107	531.149,91 665.428,138	5.574	107	531.149,91 665.428,138	108	531.152,426 665.422,225	6.426	108	531.152,426 665.422,225	109	531.155,494 665.412,381	10.31 1
109	531.155,494 665.412,381	110	531.174,44 665.363,882	52.06 8	110	531.174,44 665.363,882	111	531.182,546 665.349,0	16.94 6	111	531.182,546 665.349,0	112	531.188,002 665.341,001	9.683
112	531.188,002 665.341,001	113	531.216,009 665.289,186	58.9	113	531.216,009 665.289,186	114	531.219,688 665.278,781	11.03 6	114	531.219,688 665.278,781	115	531.222,815 665.264,188	14.92 4
115	531.222,815 665.264,188	116	531.226,751 665.241,496	23.03 1	116	531.226,751 665.241,496	117	531.227,83 665.230,519	11.03	117	531.227,83 665.230,519	118	531.232,733 665.206,717	24.30 2

Punct început	X / Y	Punct sfârșit	X / Y	Lungime segment	Punct început	X / Y	Punct sfârșit	X / Y	Lungime segment	Punct început	X / Y	Punct sfârșit	X / Y	Lungime segment
118	531.232,733 665.206,717	119	531.237,909 665.193,18	14.49 3	119	531.237,909 665.193,18	120	531.249,871 665.168,041	27.84	120	531.249,871 665.168,041	121	531.258,119 665.148,536	21.17 7
121	531.258,119 665.148,536	122	531.261,839 665.135,962	13.11 3	122	531.261,839 665.135,962	123	531.265,378 665.091,308	44.79 4	123	531.265,378 665.091,308	124	531.267,209 665.035,943	55.39 5
124	531.267,209 665.035,943	125	531.268,939 665.016,331	19.68 8	125	531.268,939 665.016,331	126	531.276,381 664.979,163	37.90 6	126	531.276,381 664.979,163	127	531.277,673 664.970,899	8.364
127	531.277,673 664.970,899	128	531.278,052 664.964,444	6.466	128	531.278,052 664.964,444	129	531.276,207 664.939,089	25.42 2	129	531.276,207 664.939,089	130	531.274,754 664.909,893	29.23 2
130	531.274,754 664.909,893	131	531.273,07 664.890,044	19.92	131	531.273,07 664.890,044	132	531.268,725 664.875,753	14.93 7	132	531.268,725 664.875,753	133	531.264,96 664.866,135	10.32 9
133	531.264,96 664.866,135	134	531.255,939 664.844,873	23.09 7	134	531.255,939 664.844,873	135	531.238,61 664.813,053	36.23 3	135	531.238,61 664.813,053	136	531.245,233 664.809,153	7.686
136	531.245,233 664.809,153	137	531.262,772 664.843,15	38.25 5	137	531.262,772 664.843,15	138	531.270,313 664.863,417	21.62 4	138	531.270,313 664.863,417	139	531.274,381 664.873,743	11.09 8
139	531.274,381 664.873,743	140	531.278,899 664.888,59	15.51 9	140	531.278,899 664.888,59	141	531.279,944 664.899,13	10.59 2	141	531.279,944 664.899,13	142	531.284,051 664.964,648	65.64 7
142	531.284,051 664.964,648	143	531.283,623 664.971,682	7.047	143	531.283,623 664.971,682	144	531.282,295 664.980,178	8.599	144	531.282,295 664.980,178	145	531.274,901 665.017,026	37.58 3
145	531.274,901 665.017,026	146	531.273,203 665.036,224	19.27 3	146	531.273,203 665.036,224	147	531.271,368 665.091,653	55.45 9	147	531.271,368 665.091,653	148	531.267,738 665.137,105	45.59 7
148	531.267,738 665.137,105	149	531.263,711 665.150,717	14.19 5	149	531.263,711 665.150,717	150	531.255,332 665.170,529	21.51 1	150	531.255,332 665.170,529	151	531.243,458 665.195,465	27.61 9
151	531.243,458 665.195,465	152	531.238,446 665.208,572	14.03 3	152	531.238,446 665.208,572	153	531.233,754 665.231,501	23.40 4	153	531.233,754 665.231,501	154	531.232,686 665.242,381	10.93 2
154	531.232,686 665.242,381	155	531.228,691 665.265,403	23.36 6	155	531.228,691 665.265,403	156	531.225,516 665.280,22	15.15 3	156	531.225,516 665.280,22	157	531.221,567 665.291,462	11.91 5
157	531.221,567 665.291,462	158	531.193,209 665.343,985	59.69	158	531.193,209 665.343,985	159	531.187,706 665.352,068	9.778	159	531.187,706 665.352,068	160	531.179,8 665.366,584	16.52 9
160	531.179,8 665.366,584	161	531.161,122 665.414,463	51.39 3	161	531.161,122 665.414,463	162	531.158,065 665.424,287	10.28 9	162	531.158,065 665.424,287	163	531.155,201 665.430,974	7.275
163	531.155,201 665.430,974	164	531.151,856 665.436,698	6.63	164	531.151,856 665.436,698	165	531.147,23 665.441,585	6.729	165	531.147,23 665.441,585	166	531.142,869 665.445,083	5.591
166	531.142,869 665.445,083	167	531.134,256 665.450,729	10.29 9	167	531.134,256 665.450,729	168	531.129,119 665.453,368	5.775	168	531.129,119 665.453,368	169	531.119,084 665.460,058	12.06 1
169	531.119,084 665.460,058	170	531.109,9 665.467,82	12.02 5	170	531.109,9 665.467,82	171	531.097,547 665.479,783	17.19 6	171	531.097,547 665.479,783	172	531.086,659 665.493,522	17.53
172	531.086,659 665.493,522	173	531.079,052 665.505,641	14.30 9	173	531.079,052 665.505,641	174	531.068,925 665.528,232	24.75 7	174	531.068,925 665.528,232	175	531.066,402 665.538,2	10.28 2
175	531.066,402 665.538,2	176	531.065,242 665.550,962	12.81 5	176	531.065,242 665.550,962	177	531.064,849 665.567,308	16.35 1	177	531.064,849 665.567,308	178	531.065,764 665.592,391	25.1
178	531.065,764 665.592,391	179	531.070,003 665.614,915	22.91 9	179	531.070,003 665.614,915	180	531.071,059 665.633,664	18.77 9	180	531.071,059 665.633,664	181	531.075,034 665.683,214	49.70 9
181	531.075,034 665.683,214	182	531.073,269 665.705,431	22.28 7	182	531.073,269 665.705,431	183	531.068,615 665.717,633	13.05 9	183	531.068,615 665.717,633	184	531.063,352 665.725,095	9.131
184	531.063,352 665.725,095	185	531.050,844 665.738,936	18.65 5	185	531.050,844 665.738,936	186	531.031,107 665.758,673	27.91 2	186	531.031,107 665.758,673	187	531.027,989 665.763,229	5.521
187	531.027,989 665.763,229	188	531.026,483 665.766,887	3.956	188	531.026,483 665.766,887	189	531.026,04 665.780,976	14.09 6	189	531.026,04 665.780,976	190	531.022,467 665.788,37	8.212
190	531.022,467 665.788,37	191	530.997,629 665.815,438	36.73 7	191	530.997,629 665.815,438	192	530.961,462 665.851,475	51.05 6	192	530.961,462 665.851,475	193	530.945,698 665.864,85	20.67 4
193	530.945,698 665.864,85	194	530.933,866 665.875,748	16.08 6	194	530.933,866 665.875,748	195	530.928,39 665.878,949	6.343	195	530.928,39 665.878,949	196	530.924,537 665.878,918	3.853
196	530.924,537 665.878,918	197	530.918,432 665.876,936	6.419	197	530.918,432 665.876,936	198	530.915,902 665.877,297	2.556	198	530.915,902 665.877,297	199	530.914,528 665.877,831	1.474
199	530.914,528 665.877,831	200	530.913,514 665.878,991	1.541	200	530.913,514 665.878,991	201	530.912,041 665.882,843	4.124	201	530.912,041 665.882,843	202	530.909,587 665.892,011	9.491
202	530.909,587 665.892,011	203	530.904,323 665.916,623	25.16 9	203	530.904,323 665.916,623	204	530.899,592 665.943,433	27.22 4	204	530.899,592 665.943,433	205	530.898,292 665.959,666	16.28 5
205	530.898,292 665.959,666	206	530.898,292 665.999,032	39.36 6	206	530.898,292 665.999,032	207	530.899,345 666.023,52	24.51 1	207	530.899,345 666.023,52	208	530.900,51 666.034,655	11.19 6
208	530.900,51 666.034,655	209	530.904,601 666.052,739	18.54 1	209	530.904,601 666.052,739	210	530.906,325 666.063,613	11.01	210	530.906,325 666.063,613	211	530.907,024 666.074,798	11.20 7
211	530.907,024 666.074,798	212	530.906,756 666.080,626	5.834	212	530.906,756 666.080,626	213	530.905,255 666.091,567	11.04 3	213	530.905,255 666.091,567	214	530.902,785 666.097,73	6.64
214	530.902,785 666.097,73	215	530.900,367 666.101,187	4.219	215	530.900,367 666.101,187	216	530.898,712 666.105,917	5.011	216	530.898,712 666.105,917	217	530.897,718 666.120,96	15.07 6

Punct început	X / Y	Punct sfârșit	X / Y	Lungime segment	Punct început	X / Y	Punct sfârșit	X / Y	Lungime segment	Punct început	X / Y	Punct sfârșit	X / Y	Lungime segment
217	530.897,718 666.120,96	218	530.895,954 666.128,046	7.302	218	530.895,954 666.128,046	219	530.891,106 666.136,852	10.052	219	530.891,106 666.136,852	220	530.888,635 666.142,618	6.273
220	530.888,635 666.142,618	221	530.888,635 666.147,78	5.162	221	530.888,635 666.147,78	222	530.891,144 666.169,49	21.855	222	530.891,144 666.169,49	223	530.891,413 666.174,546	5.063
223	530.891,413 666.174,546	224	530.890,703 666.180,114	5.613	224	530.890,703 666.180,114	225	530.888,691 666.184,63	4.944	225	530.888,691 666.184,63	226	530.866,072 666.220,262	42.205
226	530.866,072 666.220,262	227	530.859,819 666.234,332	15.397	227	530.859,819 666.234,332	228	530.851,284 666.256,043	23.328	228	530.851,284 666.256,043	229	530.846,297 666.266,137	11.259
229	530.846,297 666.266,137	230	530.840,097 666.274,132	10.117	230	530.840,097 666.274,132	231	530.837,152 666.278,961	5.656	231	530.837,152 666.278,961	232	530.834,796 666.295,594	16.799
232	530.834,796 666.295,594	233	530.834,927 666.314,927	19.333	233	530.834,927 666.314,927	234	530.836,493 666.332,021	17.166	234	530.836,493 666.332,021	235	530.842,391 666.369,517	37.957
235	530.842,391 666.369,517	236	530.847,11 666.385,515	16.679	236	530.847,11 666.385,515	237	530.849,438 666.399,757	14.431	237	530.849,438 666.399,757	238	530.849,213 666.419,27	19.514
238	530.849,213 666.419,27	239	530.850,002 666.450,702	31.442	239	530.850,002 666.450,702	240	530.855,009 666.492,727	42.322	240	530.855,009 666.492,727	241	530.854,855 666.499,579	6.854
241	530.854,855 666.499,579	242	530.853,132 666.507,89	8.488	242	530.853,132 666.507,89	243	530.848,851 666.517,409	10.437	243	530.848,851 666.517,409	244	530.840,283 666.539,817	23.99
244	530.840,283 666.539,817	245	530.828,775 666.560,752	23.89	245	530.828,775 666.560,752	246	530.816,378 666.586,864	28.905	246	530.816,378 666.586,864	247	530.811,781 666.595,54	9.819
247	530.811,781 666.595,54	248	530.801,836 666.622,235	28.487	248	530.801,836 666.622,235	249	530.795,686 666.643,695	22.324	249	530.795,686 666.643,695	250	530.793,366 666.655,552	12.082
250	530.793,366 666.655,552	251	530.791,009 666.691,957	36.481	251	530.791,009 666.691,957	252	530.793,288 666.735,183	43.286	252	530.793,288 666.735,183	253	530.792,722 666.742,021	6.861
253	530.792,722 666.742,021	254	530.791,171 666.752,172	10.269	254	530.791,171 666.752,172	255	530.786,238 666.770,738	19.21	255	530.786,238 666.770,738	256	530.779,913 666.809,33	39.107
256	530.779,913 666.809,33	257	530.778,341 666.815,175	6.053	257	530.778,341 666.815,175	258	530.776,153 666.820,866	6.097	258	530.776,153 666.820,866	259	530.772,8 666.826,726	6.751
259	530.772,8 666.826,726	260	530.767,981 666.832,828	7.775	260	530.767,981 666.832,828	261	530.763,404 666.837,008	6.198	261	530.763,404 666.837,008	262	530.757,885 666.840,415	6.486
262	530.757,885 666.840,415	263	530.716,413 666.860,674	46.156	263	530.716,413 666.860,674	264	530.696,251 666.873,07	23.668	264	530.696,251 666.873,07	265	530.667,662 666.895,759	36.498
265	530.667,662 666.895,759	266	530.645,462 666.914,694	29.178	266	530.645,462 666.914,694	267	530.629,666 666.927,156	20.12	267	530.629,666 666.927,156	268	530.618,991 666.934,611	13.02
268	530.618,991 666.934,611	269	530.582,8 666.961,748	45.235	269	530.582,8 666.961,748	270	530.561,384 666.981,814	29.348	270	530.561,384 666.981,814	271	530.549,55 666.993,648	16.736
271	530.549,55 666.993,648	272	530.544,634 667.000,682	8.582	272	530.544,634 667.000,682	273	530.541,749 667.005,934	5.992	273	530.541,749 667.005,934	274	530.531,377 667.031,669	27.747
274	530.531,377 667.031,669	275	530.529,601 667.027,07	4.93	275	530.529,601 667.027,07	276	530.527,351 667.022,993	4.657	276	530.527,351 667.022,993	277	530.536,168 667.003,705	21.208
277	530.536,168 667.003,705	278	530.539,624 666.997,377	7.21	278	530.539,624 666.997,377	279	530.544,783 666.989,995	9.006	279	530.544,783 666.989,995	280	530.557,186 666.977,527	17.587
280	530.557,186 666.977,527	281	530.578,89 666.957,189	29.744	281	530.578,89 666.957,189	282	530.615,558 666.929,69	45.834	282	530.615,558 666.929,69	283	530.626,019 666.922,391	12.756
283	530.626,019 666.922,391	1	530.640,213 666.911,195	18.078										

** Lungimile segmentelor sunt determinate în planul de proiecție Stereo 70 și sunt rotunjite la 1 milimetru.

*** Distanța dintre puncte este formată din segmente cumulate ce sunt mai mici decât valoarea 1 milimetru.

**DATE DESPRE IMOBILUL NR. 4120**

Oficiul de Cadastru și Publicitate Imobiliară SUCEAVA
Biroul de Cadastru și Publicitate Imobiliară Campulung Moldovenesc

A. Partea I. Descrierea imobilului

TEREN Necunoscut

Adresa: Loc. Pojorâta, Jud. Suceava

Nr. Crt	Nr cadastral Nr. topografic	Suprafața* (mp)	Observații / Referințe
A1	32673	100.423	Sector cadastral:75 Teren neimprejmuit; CF 32673, 32675, 32674, 32677, 32678, nr. top. 3197/2, 3197/4, 3197/3, 3197/6, 3197/7, U.P. II, U.A. 123CC, 127A%, 127B%, 127H%, 125D%, 124A%, 123E%

B. Partea II. Proprietari și acte

Inscrieri privitoare la dreptul de proprietate și alte drepturi reale		Referințe
4120 / 08/12/2022		
Act Normativ nr. Hotărâre nr. 1705, din 29/11/2006 emis de Guvernul României;		
B1	Intabulare, drept de PROPRIETATE, dobandit prin Lege, cota actuala 1/1 1) STATUL ROMÂN - DOMENIUL PUBLIC, CIF:999999999999, LIPSĂ CUI/CIF	A1
Act Normativ nr. Hotărâre nr. 1705, din 29/11/2006 emis de Guvernul României (Act Normativ: Anexa nr. 3 - Inventarul centralizat al bunurilor din domeniul public al Statului, poziția nr. 1363, 1364; Act Normativ: Ordin Ministru nr. 496 din 09.03.2016 și Aviz CTAS nr. 140 din 04.06.2015 emise de Ministerul Apelor și Pădurilor; Act Administrativ; Declarație nr. 19147 din 12.12.2022 emis de Direcția Silvică Suceava.);		
B2	Intabulare, drept de ADMINISTRARE, dobandit prin Lege, cota actuala 1/1 1) REGIA NAȚIONALĂ A PĂDURILOR ROMSILVA RA, CIF:1590120, PRIN DIRECȚIA SILVICĂ SUCEAVA, CUI 714140, JUD. SUCEAVA, MUN. SUCEAVA, BLD. 1 MAI, NR.6	A1

C. Partea III. SARCINI .

Inscrieri privind dezmembramintele dreptului de proprietate, drepturi reale de garanție și sarcini	Referințe
NU SUNT	

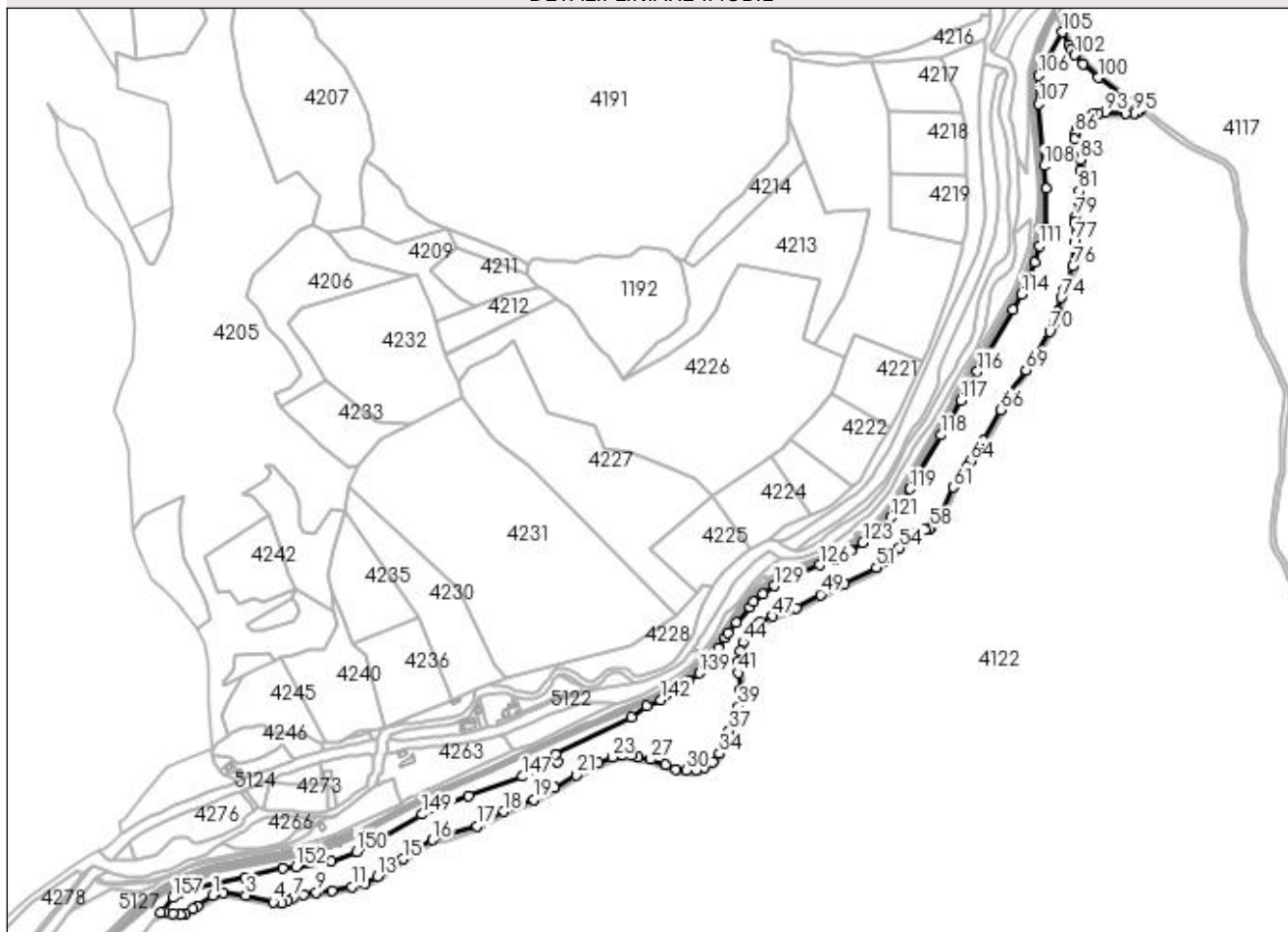
Anexa Nr. 1 La Partea I

Teren

Nr cadastral	Suprafața (mp)*	Observații / Referințe
32673	100.423	CF 32673, 32675, 32674, 32677, 32678, nr. top. 3197/2, 3197/4, 3197/3, 3197/6, 3197/7, U.P. II, U.A. 123CC, 127A%, 127B%, 127H%, 125D%, 124A%, 123E%

* Suprafața este determinată în planul de proiecție Stereo 70.

DETALII LINIARE IMOBIL



Date referitoare la teren

Crt	Categorie folosință	Intra vilan	Suprafața (mp)	Tarla	Parcelă	Nr. topo	Observații / Referințe
1	padure	DA	13.344	-	-	-	
2	padure	DA	1.476	-	-	-	
3	padure	NU	85.603	-	-	-	

Lungime Segmente

1) Valorile lungimilor segmentelor sunt obținute din proiecție în plan.

Punct început	X / Y	Punct sfârșit	X / Y	Lungime segment	Punct început	X / Y	Punct sfârșit	X / Y	Lungime segment	Punct început	X / Y	Punct sfârșit	X / Y	Lungime segment
1	529.298,535 665.775,606	2	529.313,912 665.779,536	15.87 1	2	529.313,912 665.779,536	3	529.346,102 665.775,579	32.43 2	3	529.346,102 665.775,579	4	529.385,763 665.766,0	40.80 1
4	529.385,763 665.766,0	5	529.399,038 665.764,765	13.33 2	5	529.399,038 665.764,765	6	529.407,127 665.768,061	8.735	6	529.407,127 665.768,061	7	529.414,009 665.771,805	7.835
7	529.414,009 665.771,805	8	529.429,349 665.776,562	16.06 1	8	529.429,349 665.776,562	9	529.448,224 665.780,205	19.22 3	9	529.448,224 665.780,205	10	529.470,487 665.782,54	22.38 5
10	529.470,487 665.782,54	11	529.499,354 665.788,117	29.40 1	11	529.499,354 665.788,117	12	529.518,45 665.793,295	19.78 6	12	529.518,45 665.793,295	13	529.536,546 665.802,666	20.37 8

Punct început	X / Y	Punct sfârșit	X / Y	Lungime segment	Punct început	X / Y	Punct sfârșit	X / Y	Lungime segment	Punct început	X / Y	Punct sfârșit	X / Y	Lungime segment
13	529.536,546 665.802,666	14	529.551,896 665.812,79	18.388	14	529.551,896 665.812,79	15	529.573,184 665.828,414	26.406	15	529.573,184 665.828,414	16	529.616,057 665.855,653	50.794
16	529.616,057 665.855,653	17	529.680,415 665.875,606	67.38	17	529.680,415 665.875,606	18	529.719,515 665.897,118	44.627	18	529.719,515 665.897,118	19	529.762,334 665.914,246	46.118
19	529.762,334 665.914,246	20	529.792,556 665.930,999	34.555	20	529.792,556 665.930,999	21	529.823,703 665.949,553	36.254	21	529.823,703 665.949,553	22	529.856,445 665.967,412	37.296
22	529.856,445 665.967,412	23	529.876,369 665.975,304	21.43	23	529.876,369 665.975,304	24	529.890,669 665.978,679	14.693	24	529.890,669 665.978,679	25	529.903,48 665.978,134	12.823
25	529.903,48 665.978,134	26	529.913,746 665.975,65	10.562	26	529.913,746 665.975,65	27	529.931,668 665.972,228	18.246	27	529.931,668 665.972,228	28	529.953,496 665.964,29	23.227
28	529.953,496 665.964,29	29	529.967,815 665.957,472	15.859	29	529.967,815 665.957,472	30	529.983,614 665.956,208	15.849	30	529.983,614 665.956,208	31	529.998,235 665.956,844	14.635
31	529.998,235 665.956,844	32	530.009,647 665.960,545	11.997	32	530.009,647 665.960,545	33	530.021,542 665.968,997	14.592	33	530.021,542 665.968,997	34	530.031,314 665.980,344	14.975
34	530.031,314 665.980,344	35	530.035,666 665.989,049	9.732	35	530.035,666 665.989,049	36	530.039,61 666.001,854	13.399	36	530.039,61 666.001,854	37	530.044,992 666.013,651	12.967
37	530.044,992 666.013,651	38	530.054,165 666.030,051	18.791	38	530.054,165 666.030,051	39	530.058,645 666.048,292	18.783	39	530.058,645 666.048,292	40	530.060,915 666.072,616	24.43
40	530.060,915 666.072,616	41	530.058,952 666.097,162	24.624	41	530.058,952 666.097,162	42	530.058,988 666.113,47	16.308	42	530.058,988 666.113,47	43	530.061,664 666.128,435	15.202
43	530.061,664 666.128,435	44	530.065,076 666.141,422	13.428	44	530.065,076 666.141,422	45	530.073,865 666.157,207	18.067	45	530.073,865 666.157,207	46	530.088,75 666.169,887	19.554
46	530.088,75 666.169,887	47	530.108,229 666.179,271	21.622	47	530.108,229 666.179,271	48	530.142,084 666.191,104	35.863	48	530.142,084 666.191,104	49	530.177,26 666.210,172	40.012
49	530.177,26 666.210,172	50	530.211,783 666.226,112	38.025	50	530.211,783 666.226,112	51	530.258,042 666.249,38	51.781	51	530.258,042 666.249,38	52	530.270,035 666.259,342	15.591
52	530.270,035 666.259,342	53	530.280,337 666.267,009	12.842	53	530.280,337 666.267,009	54	530.291,538 666.277,689	15.477	54	530.291,538 666.277,689	55	530.310,274 666.297,328	27.143
55	530.310,274 666.297,328	56	530.315,776 666.300,338	6.272	56	530.315,776 666.300,338	57	530.328,523 666.303,841	13.22	57	530.328,523 666.303,841	58	530.335,436 666.306,266	7.326
58	530.335,436 666.306,266	59	530.338,134 666.308,425	3.456	59	530.338,134 666.308,425	60	530.348,887 666.321,33	16.798	60	530.348,887 666.321,33	61	530.368,841 666.365,562	48.525
61	530.368,841 666.365,562	62	530.380,834 666.382,771	20.976	62	530.380,834 666.382,771	63	530.388,328 666.394,998	14.341	63	530.388,328 666.394,998	64	530.394,335 666.403,421	10.346
64	530.394,335 666.403,421	65	530.412,654 666.432,678	34.519	65	530.412,654 666.432,678	66	530.437,721 666.477,403	51.271	66	530.437,721 666.477,403	67	530.446,027 666.493,62	18.22
67	530.446,027 666.493,62	68	530.451,524 666.503,146	10.998	68	530.451,524 666.503,146	69	530.474,653 666.534,68	39.107	69	530.474,653 666.534,68	70	530.508,819 666.590,348	65.316
70	530.508,819 666.590,348	71	530.515,024 666.601,208	12.508	71	530.515,024 666.601,208	72	530.517,753 666.608,651	7.928	72	530.517,753 666.608,651	73	530.519,633 666.619,551	11.061
73	530.519,633 666.619,551	74	530.525,359 666.639,516	20.77	74	530.525,359 666.639,516	75	530.529,09 666.650,706	11.796	75	530.529,09 666.650,706	76	530.542,417 666.684,813	36.618
76	530.542,417 666.684,813	77	530.544,388 666.720,015	35.257	77	530.544,388 666.720,015	78	530.544,81 666.747,702	27.69	78	530.544,81 666.747,702	79	530.545,891 666.755,918	8.287
79	530.545,891 666.755,918	80	530.549,966 666.778,001	22.456	80	530.549,966 666.778,001	81	530.551,274 666.793,559	15.613	81	530.551,274 666.793,559	82	530.552,856 666.823,225	29.708
82	530.552,856 666.823,225	83	530.553,241 666.839,021	15.801	83	530.553,241 666.839,021	84	530.547,78 666.856,932	18.725	84	530.547,78 666.856,932	85	530.544,929 666.868,75	12.157
85	530.544,929 666.868,75	86	530.545,756 666.876,817	8.109	86	530.545,756 666.876,817	87	530.547,834 666.882,297	5.861	87	530.547,834 666.882,297	88	530.551,968 666.889,337	8.164
88	530.551,968 666.889,337	89	530.557,87 666.895,842	8.783	89	530.557,87 666.895,842	90	530.564,276 666.900,193	7.744	90	530.564,276 666.900,193	91	530.571,242 666.903,828	7.857
91	530.571,242 666.903,828	92	530.579,611 666.906,203	8.699	92	530.579,611 666.906,203	93	530.589,218 666.907,104	9.649	93	530.589,218 666.907,104	94	530.618,983 666.905,941	29.788
94	530.618,983 666.905,941	95	530.631,297 666.906,096	12.315	95	530.631,297 666.906,096	96	530.635,97 666.907,632	4.919	96	530.635,97 666.907,632	97	530.640,213 666.911,195	5.541
97	530.640,213 666.911,195	98	530.626,019 666.922,391	18.078	98	530.626,019 666.922,391	99	530.615,558 666.929,69	12.756	99	530.615,558 666.929,69	100	530.578,89 666.957,189	45.834
100	530.578,89 666.957,189	101	530.557,186 666.977,527	29.744	101	530.557,186 666.977,527	102	530.544,783 666.989,995	17.587	102	530.544,783 666.989,995	103	530.539,624 666.997,377	9.006
103	530.539,624 666.997,377	104	530.536,168 667.003,705	7.21	104	530.536,168 667.003,705	105	530.527,351 667.022,993	21.208	105	530.527,351 667.022,993	106	530.492,726 666.960,235	71.676
106	530.492,726 666.960,235	107	530.492,582 666.919,249	40.986	107	530.492,582 666.919,249	108	530.500,369 666.829,646	89.941	108	530.500,369 666.829,646	109	530.504,046 666.796,847	33.004
109	530.504,046 666.796,847	110	530.502,106 666.740,391	56.489	110	530.502,106 666.740,391	111	530.493,825 666.713,736	27.912	111	530.493,825 666.713,736	112	530.486,998 666.689,96	24.737

Punct început	X / Y	Punct sfârșit	X / Y	Lungime segment	Punct început	X / Y	Punct sfârșit	X / Y	Lungime segment	Punct început	X / Y	Punct sfârșit	X / Y	Lungime segment
112	530.486,998 666.689,96	113	530.479,195 666.665,248	25.915	113	530.479,195 666.665,248	114	530.467,853 666.644,24	23.874	114	530.467,853 666.644,24	115	530.455,823 666.622,172	25.134
115	530.455,823 666.622,172	116	530.403,974 666.532,406	103.664	116	530.403,974 666.532,406	117	530.380,073 666.491,025	47.787	117	530.380,073 666.491,025	118	530.351,328 666.440,801	57.868
118	530.351,328 666.440,801	119	530.306,674 666.362,78	89.896	119	530.306,674 666.362,78	120	530.293,159 666.341,969	24.814	120	530.293,159 666.341,969	121	530.278,994 666.321,447	24.936
121	530.278,994 666.321,447	122	530.261,11 666.303,626	25.247	122	530.261,11 666.303,626	123	530.238,369 666.285,094	29.336	123	530.238,369 666.285,094	124	530.221,196 666.273,422	20.764
124	530.221,196 666.273,422	125	530.199,259 666.262,122	24.676	125	530.199,259 666.262,122	126	530.175,748 666.253,159	25.162	126	530.175,748 666.253,159	127	530.146,384 666.239,789	32.265
127	530.146,384 666.239,789	128	530.130,091 666.233,992	17.294	128	530.130,091 666.233,992	129	530.110,311 666.222,959	22.649	129	530.110,311 666.222,959	130	530.093,593 666.211,686	20.164
130	530.093,593 666.211,686	131	530.080,852 666.199,785	17.435	131	530.080,852 666.199,785	132	530.075,369 666.192,22	9.343	132	530.075,369 666.192,22	133	530.055,328 666.169,79	30.079
133	530.055,328 666.169,79	134	530.043,839 666.155,53	18.312	134	530.043,839 666.155,53	135	530.038,957 666.148,435	8.612	135	530.038,957 666.148,435	136	530.029,63 666.132,506	18.459
136	530.029,63 666.132,506	137	530.018,252 666.114,621	21.197	137	530.018,252 666.114,621	138	530.015,113 666.110,752	4.982	138	530.015,113 666.110,752	139	530.001,897 666.097,107	18.996
139	530.001,897 666.097,107	140	529.987,432 666.084,684	19.067	140	529.987,432 666.084,684	141	529.971,448 666.071,582	20.668	141	529.971,448 666.071,582	142	529.946,539 666.057,92	28.41
142	529.946,539 666.057,92	143	529.926,249 666.049,611	21.925	143	529.926,249 666.049,611	144	529.904,063 666.032,659	27.921	144	529.904,063 666.032,659	145	529.793,819 665.979,969	122.188
145	529.793,819 665.979,969	146	529.797,565 665.968,844	11.739	146	529.797,565 665.968,844	147	529.746,732 665.947,415	55.165	147	529.746,732 665.947,415	148	529.668,582 665.919,31	83.05
148	529.668,582 665.919,31	149	529.601,097 665.892,695	72.544	149	529.601,097 665.892,695	150	529.506,25 665.838,771	109.104	150	529.506,25 665.838,771	151	529.469,869 665.825,173	38.839
151	529.469,869 665.825,173	152	529.419,164 665.816,834	51.386	152	529.419,164 665.816,834	153	529.399,071 665.814,837	20.192	153	529.399,071 665.814,837	154	529.344,774 665.801,129	56.001
154	529.344,774 665.801,129	155	529.257,671 665.782,705	89.03	155	529.257,671 665.782,705	156	529.252,215 665.779,436	6.36	156	529.252,215 665.779,436	157	529.241,051 665.772,214	13.296
157	529.241,051 665.772,214	158	529.223,467 665.750,66	27.817	158	529.223,467 665.750,66	159	529.228,834 665.751,481	5.429	159	529.228,834 665.751,481	160	529.240,817 665.749,147	12.208
160	529.240,817 665.749,147	161	529.251,227 665.748,516	10.429	161	529.251,227 665.748,516	162	529.258,293 665.749,399	7.121	162	529.258,293 665.749,399	163	529.269,186 665.755,623	12.546
163	529.269,186 665.755,623	164	529.275,795 665.760,574	8.258	164	529.275,795 665.760,574	1	529.298,535 665.775,606	27.259					

** Lungimile segmentelor sunt determinate în planul de proiecție Stereo 70 și sunt rotunjite la 1 milimetru.

*** Distanța dintre puncte este formată din segmente cumulate ce sunt mai mici decât valoarea 1 milimetru.

**DATE DESPRE IMOBILUL NR. 4121**

Oficiul de Cadastru și Publicitate Imobiliară SUCEAVA
Biroul de Cadastru și Publicitate Imobiliară Campulung Moldovenesc

A. Partea I. Descrierea imobilului

TEREN Necunoscut

Adresa: Loc. Pojorâta, Jud. Suceava

Nr. Crt	Nr cadastral Nr. topografic	Suprafața* (mp)	Observații / Referințe
A1		12.678	Sector cadastral:75 Teren neimprejmuit; FE017 - Drum Forestier D.A.F.Tinișu

B. Partea II. Proprietari și acte

Inscrieri privitoare la dreptul de proprietate și alte drepturi reale		Referințe
4121 / 08/12/2022		
Act Normativ nr. Hotărâre nr. 1705, din 29/11/2006 emis de Guvernul României;		
B1	Intabulare, drept de PROPRIETATE, dobandit prin Lege, cota actuala 1/1 1) STATUL ROMÂN - DOMENIUL PUBLIC , CIF:99999999999999, LIPSĂ CUI/CIF	A1
Act Normativ nr. Hotărâre nr. 1705, din 29/11/2006 emis de Guvernul României (Act Normativ: Anexa nr. 3 - Inventarul centralizat al bunurilor din domeniul public al Statului, poziția nr. 1364; Act Normativ: Ordin Ministru nr. 496 din 09.03.2016 și Aviz CTAS nr. 140 din 04.06.2015 emise de Ministerul Apelor și Pădurilor; Act Administrativ; Declarație nr. 19147 din 12.12.2022 emis de Direcția Silvică Suceava.);		
B2	Intabulare, drept de ADMINISTRARE, dobandit prin Lege, cota actuala 1/1 1) REGIA NAȚIONALĂ A PĂDURILOR ROMSILVA RA , CIF:1590120, PRIN DIRECȚIA SILVICĂ SUCEAVA, CUI 714140, JUD. SUCEAVA, MUN. SUCEAVA, BLD. 1 MAI, NR.6	A1

C. Partea III. SARCINI .

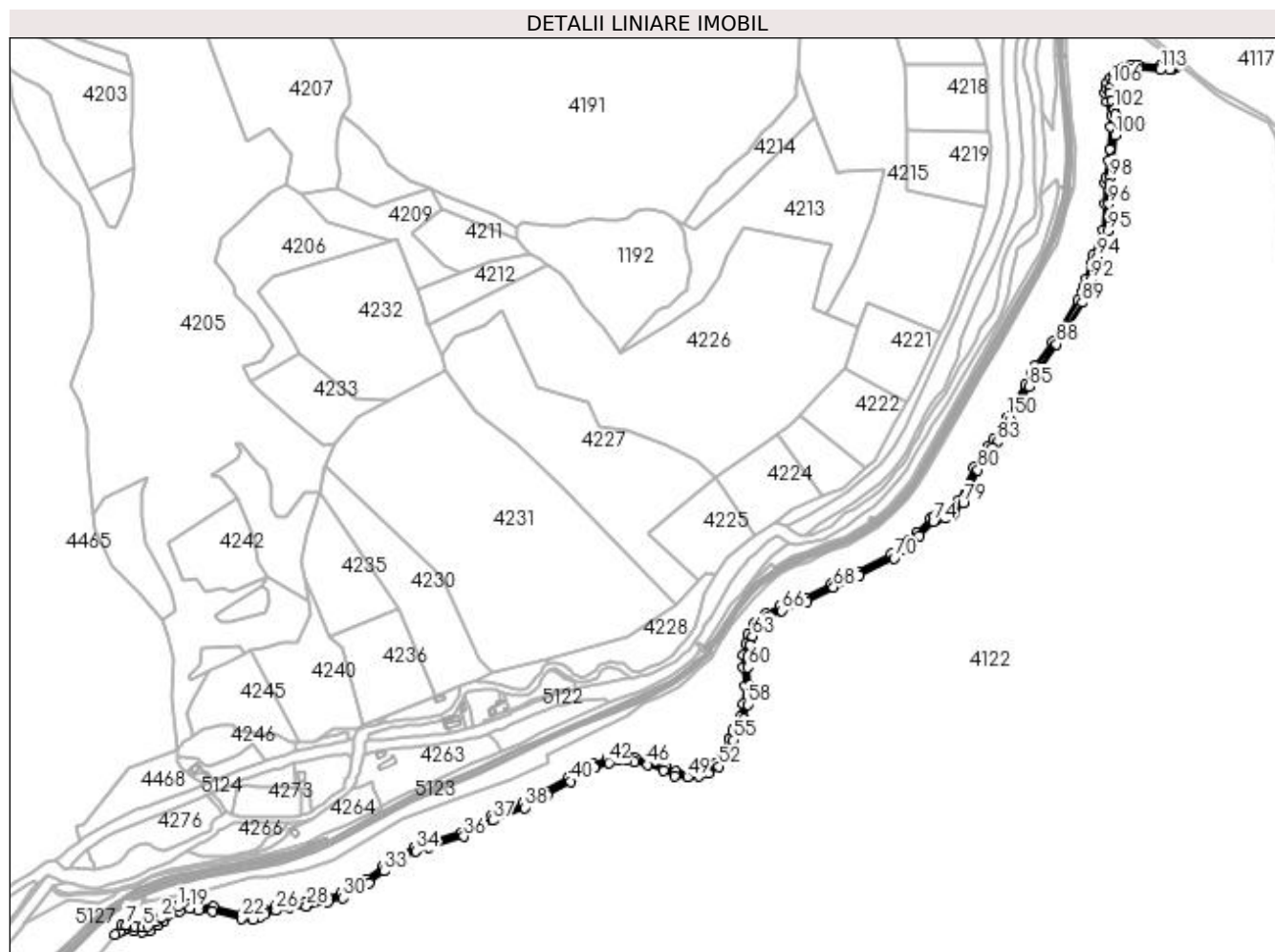
Inscrieri privind dezmembramintele dreptului de proprietate, drepturi reale de garanție și sarcini	Referințe
NU SUNT	

Anexa Nr. 1 La Partea I

Teren

Nr cadastral	Suprafața (mp)*	Observații / Referințe
	12.678	FE017 - Drum Forestier D.A.F.Tinișu

* Suprafața este determinată în planul de proiecție Stereo 70.



Date referitoare la teren

Crt	Categorie folosință	Intravilan	Suprafața (mp)	Tarla	Parcelă	Nr. topo	Observații / Referințe
1	drum	DA	485	-	-	-	
2	drum	NU	12.193	-	-	-	

Lungime Segmente

1) Valorile lungimilor segmentelor sunt obținute din proiecție în plan.

Punct început	X / Y	Punct sfârșit	X / Y	Lungime segment	Punct început	X / Y	Punct sfârșit	X / Y	Lungime segment	Punct început	X / Y	Punct sfârșit	X / Y	Lungime segment
1	529.298,535 665.775,606	2	529.275,795 665.760,574	27.259	2	529.275,795 665.760,574	3	529.269,186 665.755,623	8.258	3	529.269,186 665.755,623	4	529.258,293 665.749,399	12.546
4	529.258,293 665.749,399	5	529.251,227 665.748,516	7.121	5	529.251,227 665.748,516	6	529.240,817 665.749,147	10.429	6	529.240,817 665.749,147	7	529.228,834 665.751,481	12.208
7	529.228,834 665.751,481	8	529.223,467 665.750,66	5.429	8	529.223,467 665.750,66	9	529.213,724 665.738,717	15.413	9	529.213,724 665.738,717	10	529.220,195 665.742,655	7.575
10	529.220,195 665.742,655	11	529.225,065 665.744,912	5.368	11	529.225,065 665.744,912	12	529.228,757 665.745,44	3.73	12	529.228,757 665.745,44	13	529.239,888 665.743,212	11.352
13	529.239,888 665.743,212	14	529.251,142 665.742,51	11.276	14	529.251,142 665.742,51	15	529.260,349 665.743,701	9.284	15	529.260,349 665.743,701	16	529.272,331 665.750,51	13.782

Punct început	X / Y	Punct sfârșit	X / Y	Lungime segment	Punct început	X / Y	Punct sfârșit	X / Y	Lungime segment	Punct început	X / Y	Punct sfârșit	X / Y	Lungime segment
16	529.272,331 665.750,51	17	529.279,18 665.755,619	8.545	17	529.279,18 665.755,619	18	529.301,167 665.770,17	26.36 6	18	529.301,167 665.770,17	19	529.314,628 665.773,535	13.87 5
19	529.314,628 665.773,535	20	529.326,741 665.771,626	12.26 3	20	529.326,741 665.771,626	21	529.345,067 665.769,662	18.43 1	21	529.345,067 665.769,662	22	529.384,748 665.760,079	40.82 2
22	529.384,748 665.760,079	23	529.399,644 665.758,714	14.95 8	23	529.399,644 665.758,714	24	529.409,552 665.762,57	10.63 2	24	529.409,552 665.762,57	25	529.416,215 665.766,212	7.593
25	529.416,215 665.766,212	26	529.430,65 665.770,703	15.11 7	26	529.430,65 665.770,703	27	529.449,21 665.774,284	18.90 2	27	529.449,21 665.774,284	28	529.471,473 665.776,62	22.38 5
28	529.471,473 665.776,62	29	529.500,601 665.782,247	29.66 7	29	529.500,601 665.782,247	30	529.520,571 665.787,665	20.69 2	30	529.520,571 665.787,665	31	529.539,718 665.797,571	21.55 8
31	529.539,718 665.797,571	32	529.555,386 665.807,91	18.77 2	32	529.555,386 665.807,91	33	529.576,464 665.823,388	26.15 1	33	529.576,464 665.823,388	34	529.618,707 665.850,236	50.05 3
34	529.618,707 665.850,236	35	529.636,537 665.855,423	18.56 9	35	529.636,537 665.855,423	36	529.683,05 665.870,208	48.80 6	36	529.683,05 665.870,208	37	529.721,915 665.891,616	44.37 1
37	529.721,915 665.891,616	38	529.765,078 665.908,907	46.49 8	38	529.765,078 665.908,907	39	529.795,569 665.925,811	34.86 3	39	529.795,569 665.925,811	40	529.826,626 665.944,313	36.15 1
40	529.826,626 665.944,313	41	529.859,158 665.962,057	37.05 6	41	529.859,158 665.962,057	42	529.877,969 665.969,517	20.23 6	42	529.877,969 665.969,517	43	529.891,244 665.972,677	13.64 6
43	529.891,244 665.972,677	44	529.902,537 665.972,195	11.30 3	44	529.902,537 665.972,195	45	529.912,557 665.969,768	10.31	45	529.912,557 665.969,768	46	529.929,846 665.966,506	17.59 4
46	529.929,846 665.966,506	47	529.951,309 665.958,701	22.83 8	47	529.951,309 665.958,701	48	529.966,244 665.951,629	16.52 5	48	529.966,244 665.951,629	49	529.983,559 665.950,203	17.37 4
49	529.983,559 665.950,203	50	529.999,294 665.950,91	15.75 1	50	529.999,294 665.950,91	51	530.011,935 665.954,979	13.28	51	530.011,935 665.954,979	52	530.025,506 665.964,465	16.55 8
52	530.025,506 665.964,465	53	530.036,428 665.977,169	16.75 4	53	530.036,428 665.977,169	54	530.041,279 665.986,904	10.87 7	54	530.041,279 665.986,904	55	530.045,239 665.999,759	13.45 1
55	530.045,239 665.999,759	56	530.050,398 666.011,045	12.40 9	56	530.050,398 666.011,045	57	530.059,895 666.028,224	19.62 9	57	530.059,895 666.028,224	58	530.064,566 666.047,271	19.61 1
58	530.064,566 666.047,271	59	530.066,914 666.072,318	25.15 7	59	530.066,914 666.072,318	60	530.064,942 666.097,521	25.28	60	530.064,942 666.097,521	61	530.064,942 666.112,679	15.15 8
61	530.064,942 666.112,679	62	530.067,549 666.127,262	14.81 4	62	530.067,549 666.127,262	63	530.070,701 666.139,269	12.41 4	63	530.070,701 666.139,269	64	530.078,525 666.153,351	16.11
64	530.078,525 666.153,351	65	530.091,71 666.164,653	17.36 6	65	530.091,71 666.164,653	66	530.110,387 666.173,67	20.74	66	530.110,387 666.173,67	67	530.144,731 666.185,714	36.39 5
67	530.144,731 666.185,714	68	530.180,035 666.204,851	40.15 7	68	530.180,035 666.204,851	69	530.214,434 666.220,729	37.88 7	69	530.214,434 666.220,729	70	530.261,194 666.244,255	52.34 5
70	530.261,194 666.244,255	71	530.273,812 666.254,68	16.36 7	71	530.273,812 666.254,68	72	530.284,345 666.262,54	13.14 2	72	530.284,345 666.262,54	73	530.295,806 666.273,471	15.83 8
73	530.295,806 666.273,471	74	530.314,041 666.292,607	26.43 3	74	530.314,041 666.292,607	75	530.317,969 666.294,739	4.469	75	530.317,969 666.294,739	76	530.330,364 666.298,128	12.85
76	530.330,364 666.298,128	77	530.338,411 666.301,006	8.546	77	530.338,411 666.301,006	78	530.342,48 666.304,279	5.222	78	530.342,48 666.304,279	79	530.354,061 666.318,244	18.14 2
79	530.354,061 666.318,244	80	530.374,059 666.362,575	48.63 3	80	530.374,059 666.362,575	81	530.385,806 666.379,411	20.52 9	81	530.385,806 666.379,411	82	530.393,389 666.391,773	14.50 2
82	530.393,389 666.391,773	83	530.399,4 666.400,202	10.35 3	83	530.399,4 666.400,202	84	530.417,752 666.429,513	34.58 2	84	530.417,752 666.429,513	85	530.442,975 666.474,506	51.58 1
85	530.442,975 666.474,506	86	530.451,333 666.490,818	18.32 9	86	530.451,333 666.490,818	87	530.456,657 666.500,038	10.64 7	87	530.456,657 666.500,038	88	530.479,689 666.531,416	38.92 4
88	530.479,689 666.531,416	89	530.514,005 666.587,332	65.60 6	89	530.514,005 666.587,332	90	530.520,359 666.598,45	12.80 6	90	530.520,359 666.598,45	91	530.523,482 666.606,847	8.959
91	530.523,482 666.606,847	92	530.525,446 666.618,056	11.38	92	530.525,446 666.618,056	93	530.531,071 666.637,68	20.41 4	93	530.531,071 666.637,68	94	530.534,731 666.648,659	11.57 3
94	530.534,731 666.648,659	95	530.548,38 666.683,836	37.73 2	95	530.548,38 666.683,836	96	530.550,384 666.719,795	36.01 5	96	530.550,384 666.719,795	97	530.550,781 666.747,094	27.30 2
97	530.550,781 666.747,094	98	530.551,806 666.754,91	7.883	98	530.551,806 666.754,91	99	530.555,933 666.777,355	22.82 1	99	530.555,933 666.777,355	100	530.558,321 666.812,11	34.83 7
100	530.558,321 666.812,11	101	530.559,25 666.839,314	27.22	101	530.559,25 666.839,314	102	530.557,161 666.847,452	8.402	102	530.557,161 666.847,452	103	530.553,582 666.858,464	11.57 9
103	530.553,582 666.858,464	104	530.550,956 666.869,219	11.07 1	104	530.550,956 666.869,219	105	530.551,651 666.875,586	6.405	105	530.551,651 666.875,586	106	530.553,146 666.879,498	4.188
106	530.553,146 666.879,498	107	530.556,71 666.885,642	7.103	107	530.556,71 666.885,642	108	530.561,554 666.891,091	7.291	108	530.561,554 666.891,091	109	530.567,319 666.895,016	6.974
109	530.567,319 666.895,016	110	530.573,733 666.898,36	7.233	110	530.573,733 666.898,36	111	530.580,945 666.900,347	7.481	111	530.580,945 666.900,347	112	530.589,29 666.901,098	8.379
112	530.589,29 666.901,098	113	530.618,837 666.899,942	29.57	113	530.618,837 666.899,942	114	530.632,217 666.900,164	13.38 2	114	530.632,217 666.900,164	115	530.635,521 666.900,915	3.388

Punct început	X / Y	Punct sfârșit	X / Y	Lungime segment	Punct început	X / Y	Punct sfârșit	X / Y	Lungime segment	Punct început	X / Y	Punct sfârșit	X / Y	Lungime segment
115	530.635,521 666.900,915	116	530.638,883 666.902,386	3.67	116	530.638,883 666.902,386	117	530.644,968 666.907,232	7.779	117	530.644,968 666.907,232	118	530.640,213 666.911,195	6.19
118	530.640,213 666.911,195	119	530.635,97 666.907,632	5.541	119	530.635,97 666.907,632	120	530.631,297 666.906,096	4.919	120	530.631,297 666.906,096	121	530.618,983 666.905,941	12.315
121	530.618,983 666.905,941	122	530.589,218 666.907,104	29.788	122	530.589,218 666.907,104	123	530.579,611 666.906,203	9.649	123	530.579,611 666.906,203	124	530.571,242 666.903,828	8.699
124	530.571,242 666.903,828	125	530.564,276 666.900,193	7.857	125	530.564,276 666.900,193	126	530.557,87 666.895,842	7.744	126	530.557,87 666.895,842	127	530.551,968 666.889,337	8.783
127	530.551,968 666.889,337	128	530.547,834 666.882,297	8.164	128	530.547,834 666.882,297	129	530.545,756 666.876,817	5.861	129	530.545,756 666.876,817	130	530.544,929 666.868,75	8.109
130	530.544,929 666.868,75	131	530.547,78 666.856,932	12.157	131	530.547,78 666.856,932	132	530.553,241 666.839,021	18.725	132	530.553,241 666.839,021	133	530.552,856 666.823,225	15.801
133	530.552,856 666.823,225	134	530.551,274 666.793,559	29.708	134	530.551,274 666.793,559	135	530.549,966 666.778,001	15.613	135	530.549,966 666.778,001	136	530.545,891 666.755,918	22.456
136	530.545,891 666.755,918	137	530.544,81 666.747,702	8.287	137	530.544,81 666.747,702	138	530.544,388 666.720,015	27.69	138	530.544,388 666.720,015	139	530.542,417 666.684,813	35.257
139	530.542,417 666.684,813	140	530.529,09 666.650,706	36.618	140	530.529,09 666.650,706	141	530.525,359 666.639,516	11.796	141	530.525,359 666.639,516	142	530.519,633 666.619,551	20.77
142	530.519,633 666.619,551	143	530.517,753 666.608,651	11.061	143	530.517,753 666.608,651	144	530.515,024 666.601,208	7.928	144	530.515,024 666.601,208	145	530.508,819 666.590,348	12.508
145	530.508,819 666.590,348	146	530.474,653 666.534,68	65.316	146	530.474,653 666.534,68	147	530.451,524 666.503,146	39.107	147	530.451,524 666.503,146	148	530.446,027 666.493,62	10.998
148	530.446,027 666.493,62	149	530.437,721 666.477,403	18.22	149	530.437,721 666.477,403	150	530.412,654 666.432,678	51.271	150	530.412,654 666.432,678	151	530.394,335 666.403,421	34.519
151	530.394,335 666.403,421	152	530.388,328 666.394,998	10.346	152	530.388,328 666.394,998	153	530.380,834 666.382,771	14.341	153	530.380,834 666.382,771	154	530.368,841 666.365,562	20.976
154	530.368,841 666.365,562	155	530.348,887 666.321,33	48.525	155	530.348,887 666.321,33	156	530.338,134 666.308,425	16.798	156	530.338,134 666.308,425	157	530.335,436 666.306,266	3.456
157	530.335,436 666.306,266	158	530.328,523 666.303,841	7.326	158	530.328,523 666.303,841	159	530.315,776 666.300,338	13.22	159	530.315,776 666.300,338	160	530.310,274 666.297,328	6.272
160	530.310,274 666.297,328	161	530.291,538 666.277,689	27.143	161	530.291,538 666.277,689	162	530.280,337 666.267,009	15.477	162	530.280,337 666.267,009	163	530.270,035 666.259,342	12.842
163	530.270,035 666.259,342	164	530.258,042 666.249,38	15.591	164	530.258,042 666.249,38	165	530.211,783 666.226,112	51.781	165	530.211,783 666.226,112	166	530.177,26 666.210,172	38.025
166	530.177,26 666.210,172	167	530.142,084 666.191,104	40.012	167	530.142,084 666.191,104	168	530.108,229 666.179,271	35.863	168	530.108,229 666.179,271	169	530.088,75 666.169,887	21.622
169	530.088,75 666.169,887	170	530.073,865 666.157,207	19.554	170	530.073,865 666.157,207	171	530.065,076 666.141,422	18.067	171	530.065,076 666.141,422	172	530.061,664 666.128,435	13.428
172	530.061,664 666.128,435	173	530.058,988 666.113,47	15.202	173	530.058,988 666.113,47	174	530.058,952 666.097,162	16.308	174	530.058,952 666.097,162	175	530.060,915 666.072,616	24.624
175	530.060,915 666.072,616	176	530.058,645 666.048,292	24.43	176	530.058,645 666.048,292	177	530.054,165 666.030,051	18.783	177	530.054,165 666.030,051	178	530.044,992 666.013,651	18.791
178	530.044,992 666.013,651	179	530.039,61 666.001,854	12.967	179	530.039,61 666.001,854	180	530.035,666 665.989,049	13.399	180	530.035,666 665.989,049	181	530.031,314 665.980,344	9.732
181	530.031,314 665.980,344	182	530.021,542 665.968,997	14.975	182	530.021,542 665.968,997	183	530.009,647 665.960,545	14.592	183	530.009,647 665.960,545	184	529.998,235 665.956,844	11.997
184	529.998,235 665.956,844	185	529.983,614 665.956,208	14.635	185	529.983,614 665.956,208	186	529.967,815 665.957,472	15.849	186	529.967,815 665.957,472	187	529.953,496 665.964,29	15.859
187	529.953,496 665.964,29	188	529.931,668 665.972,228	23.227	188	529.931,668 665.972,228	189	529.913,746 665.975,65	18.246	189	529.913,746 665.975,65	190	529.903,48 665.978,134	10.562
190	529.903,48 665.978,134	191	529.890,669 665.978,679	12.823	191	529.890,669 665.978,679	192	529.876,369 665.975,304	14.693	192	529.876,369 665.975,304	193	529.856,445 665.967,412	21.43
193	529.856,445 665.967,412	194	529.823,703 665.949,553	37.296	194	529.823,703 665.949,553	195	529.792,556 665.930,999	36.254	195	529.792,556 665.930,999	196	529.762,334 665.914,246	34.555
196	529.762,334 665.914,246	197	529.719,515 665.897,118	46.118	197	529.719,515 665.897,118	198	529.680,415 665.875,606	44.627	198	529.680,415 665.875,606	199	529.616,057 665.855,653	67.38
199	529.616,057 665.855,653	200	529.573,184 665.828,414	50.794	200	529.573,184 665.828,414	201	529.551,896 665.812,79	26.406	201	529.551,896 665.812,79	202	529.536,546 665.802,666	18.388
202	529.536,546 665.802,666	203	529.518,45 665.793,295	20.378	203	529.518,45 665.793,295	204	529.499,354 665.788,117	19.786	204	529.499,354 665.788,117	205	529.470,487 665.782,54	29.401
205	529.470,487 665.782,54	206	529.448,224 665.780,205	22.385	206	529.448,224 665.780,205	207	529.429,349 665.776,562	19.223	207	529.429,349 665.776,562	208	529.414,009 665.771,805	16.061
208	529.414,009 665.771,805	209	529.407,127 665.768,061	7.835	209	529.407,127 665.768,061	210	529.399,038 665.764,765	8.735	210	529.399,038 665.764,765	211	529.385,763 665.766,0	13.332
211	529.385,763 665.766,0	212	529.346,102 665.775,579	40.801	212	529.346,102 665.775,579	213	529.313,912 665.779,536	32.432	213	529.313,912 665.779,536	1	529.298,535 665.775,606	15.871

**** Lungimile segmentelor sunt determinate în planul de proiecție Stereo 70 și sunt rotunjite la 1 milimetru.**

***** Distanța dintre puncte este formată din segmente cumulate ce sunt mai mici decât valoarea 1 milimetru.**

**DATE DESPRE IMOBILUL NR. 4122**

Oficiul de Cadastru și Publicitate Imobiliară SUCEAVA
Biroul de Cadastru și Publicitate Imobiliară Campulung Moldovenesc

A. Partea I. Descrierea imobilului

TEREN Necunoscut

Adresa: Loc. Pojorâta, Jud. Suceava

Nr. Crt	Nr cadastral Nr. topografic	Suprafața* (mp)	Observații / Referințe
A1		4.935.490	Sector cadastral:75 Teren neimprejmuit; U.P. II, U.A. 123E%, 123D, 124B, 123B, 123C, 113CC1, 113G, 113CC2, 124A%, 125C, 125D, 123A, 124D, 123F, 124C, 122A, 115CC, 122C, 127H%, 127B%, 127A%, 127E, 127F, 127C, 127G, 127D, 125E, 126C, 126B, 125A, 126D, 126E, 126H, 126A, 125G, 126I, 126F, 126G, 125VV, 125B, 125F, 122B, 121, 119C, 120E, 120F, 120G, 120H, 120I, 120J, 120B, 120A, 120D, 120K

B. Partea II. Proprietari și acte

Inscrieri privitoare la dreptul de proprietate și alte drepturi reale		Referințe
4122 / 08/12/2022		
Act Normativ nr. Hotărâre nr. 1705, din 29/11/2006 emis de Guvernul României;		
B1	Intabulare, drept de PROPRIETATE, dobandit prin Lege, cota actuala 1/1 1) STATUL ROMÂN - DOMENIUL PUBLIC, CIF:9999999999999, LIPSĂ CUI/CIF	A1
Act Normativ nr. Hotărâre nr. 1705, din 29/11/2006 emis de Guvernul României (Act Normativ: Anexa nr. 3 - Inventarul centralizat al bunurilor din domeniul public al Statului, poziția nr. 1363, 1364; Act Normativ: Ordin Ministru nr. 496 din 09.03.2016 și Aviz CTAS nr. 140 din 04.06.2015 emise de Ministerul Apelor și Pădurilor; Act Administrativ; Declarație nr. 19147 din 12.12.2022 emis de Direcția Silvică Suceava.);		
B2	Intabulare, drept de ADMINISTRARE, dobandit prin Lege, cota actuala 1/1 1) REGIA NAȚIONALĂ A PĂDURILOR ROMSILVA RA, CIF:1590120, PRIN DIRECȚIA SILVICĂ SUCEAVA, CUI 714140, JUD. SUCEAVA, MUN. SUCEAVA, BLD. 1 MAI, NR.6	A1

C. Partea III. SARCINI .

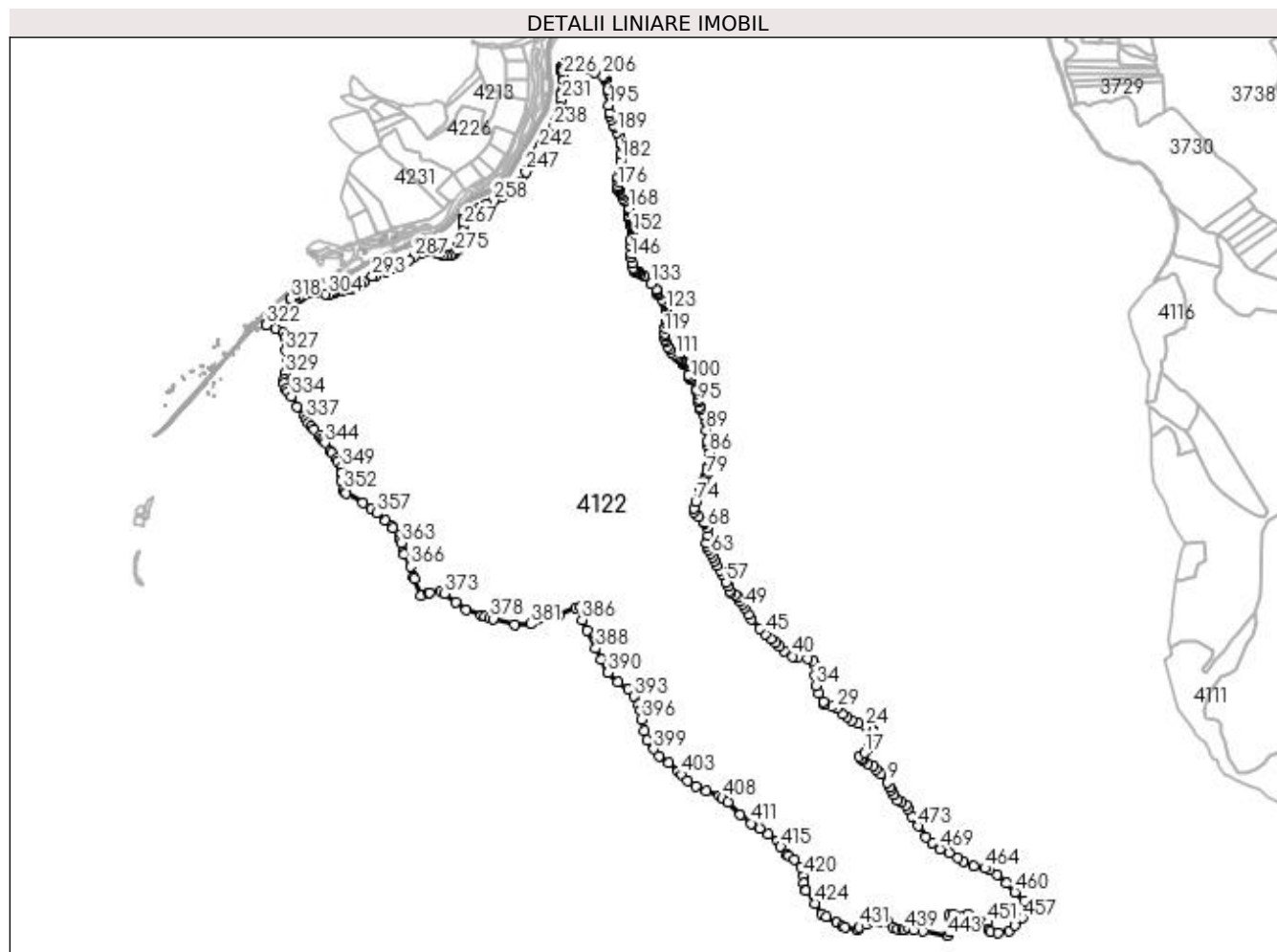
Inscrieri privind dezmembramintele dreptului de proprietate, drepturi reale de garanție și sarcini	Referințe
NU SUNT	

Anexa Nr. 1 La Partea I

Teren

Nr cadastral	Suprafața (mp)*	Observații / Referințe
	4.935.490	U.P. II, U.A. 123E%, 123D, 124B, 123B, 123C, 113CC1, 113G, 113CC2, 124A%, 125C, 125D, 123A, 124D, 123F, 124C, 122A, 115CC, 122C, 127H%, 127B%, 127A%, 127E, 127F, 127C, 127G, 127D, 125E, 126C, 126B, 125A, 126D, 126E, 126H, 126A, 125G, 126I, 126F, 126G, 125VV, 125B, 125F, 122B, 121, 119C, 120E, 120F, 120G, 120H, 120I, 120J, 120B, 120A, 120D, 120K

* Suprafața este determinată în planul de proiecție Stereo 70.



Date referitoare la teren

Crt	Categorie folosință	Intravilan	Suprafața (mp)	Tarla	Parcelă	Nr. topo	Observații / Referințe
1	padure	DA	17.683	-	-	-	
2	padure	NU	4.917.745	-	-	-	
3	faneata	DA	62	-	-	-	

Lungime Segmente

1) Valorile lungimilor segmentelor sunt obținute din proiecție în plan.

Punct început	X / Y	Punct sfârșit	X / Y	Lungime segment	Punct început	X / Y	Punct sfârșit	X / Y	Lungime segment	Punct început	X / Y	Punct sfârșit	X / Y	Lungime segment
1	532.276,355 663.189,37	2	532.258,078 663.224,886	39.94 3	2	532.258,078 663.224,886	3	532.248,382 663.243,727	21.19	3	532.248,382 663.243,727	4	532.225,048 663.255,271	26.03 3
4	532.225,048 663.255,271	5	532.210,022 663.267,178	19.17 2	5	532.210,022 663.267,178	6	532.187,749 663.295,133	35.74 3	6	532.187,749 663.295,133	7	532.177,111 663.318,325	25.51 5
7	532.177,111 663.318,325	8	532.170,651 663.332,406	15.49 2	8	532.170,651 663.332,406	9	532.159,258 663.355,184	25.46 8	9	532.159,258 663.355,184	10	532.125,584 663.396,082	52.97 7

Punct început	X / Y	Punct sfârșit	X / Y	Lungime segment	Punct început	X / Y	Punct sfârșit	X / Y	Lungime segment	Punct început	X / Y	Punct sfârșit	X / Y	Lungime segment
10	532.125,584 663.396,082	11	532.100,717 663.420,413	34.79	11	532.100,717 663.420,413	12	532.086,623 663.436,195	21.159	12	532.086,623 663.436,195	13	532.059,688 663.449,136	29.882
13	532.059,688 663.449,136	14	532.035,8 663.465,052	28.705	14	532.035,8 663.465,052	15	532.027,052 663.470,88	10.512	15	532.027,052 663.470,88	16	532.018,47 663.483,13	14.957
16	532.018,47 663.483,13	17	532.047,299 663.501,079	33.96	17	532.047,299 663.501,079	18	532.068,506 663.528,672	34.801	18	532.068,506 663.528,672	19	532.084,914 663.557,065	32.793
19	532.084,914 663.557,065	20	532.090,517 663.579,859	23.473	20	532.090,517 663.579,859	21	532.089,312 663.597,553	17.735	21	532.089,312 663.597,553	22	532.081,707 663.613,549	17.712
22	532.081,707 663.613,549	23	532.073,336 663.627,33	16.124	23	532.073,336 663.627,33	24	532.053,047 663.631,344	20.682	24	532.053,047 663.631,344	25	532.011,901 663.647,848	44.333
25	532.011,901 663.647,848	26	531.981,115 663.662,113	33.93	26	531.981,115 663.662,113	27	531.960,123 663.678,337	26.531	27	531.960,123 663.678,337	28	531.937,495 663.693,809	27.412
28	531.937,495 663.693,809	29	531.907,06 663.719,878	40.073	29	531.907,06 663.719,878	30	531.883,149 663.730,198	26.043	30	531.883,149 663.730,198	31	531.847,095 663.738,495	36.996
31	531.847,095 663.738,495	32	531.844,134 663.754,757	16.529	32	531.844,134 663.754,757	33	531.820,609 663.792,992	44.893	33	531.820,609 663.792,992	34	531.806,375 663.833,191	42.645
34	531.806,375 663.833,191	35	531.802,04 663.881,433	48.436	35	531.802,04 663.881,433	36	531.799,566 663.932,764	51.391	36	531.799,566 663.932,764	37	531.790,826 663.954,905	23.804
37	531.790,826 663.954,905	38	531.762,736 663.964,23	29.597	38	531.762,736 663.964,23	39	531.714,66 663.970,845	48.529	39	531.714,66 663.970,845	40	531.689,925 663.976,763	25.433
40	531.689,925 663.976,763	41	531.649,86 664.002,525	47.633	41	531.649,86 664.002,525	42	531.627,218 664.024,807	31.767	42	531.627,218 664.024,807	43	531.605,897 664.045,095	29.431
43	531.605,897 664.045,095	44	531.584,644 664.061,806	27.036	44	531.584,644 664.061,806	45	531.556,772 664.087,57	37.956	45	531.556,772 664.087,57	46	531.529,252 664.112,288	36.991
46	531.529,252 664.112,288	47	531.488,438 664.157,557	60.951	47	531.488,438 664.157,557	48	531.470,887 664.184,841	32.442	48	531.470,887 664.184,841	49	531.455,283 664.217,486	36.183
49	531.455,283 664.217,486	50	531.444,073 664.233,077	19.203	50	531.444,073 664.233,077	51	531.432,457 664.247,054	18.174	51	531.432,457 664.247,054	52	531.422,362 664.268,371	23.587
52	531.422,362 664.268,371	53	531.406,899 664.280,311	19.536	53	531.406,899 664.280,311	54	531.384,408 664.288,387	23.897	54	531.384,408 664.288,387	55	531.378,434 664.300,328	13.352
55	531.378,434 664.300,328	56	531.373,865 664.321,75	21.904	56	531.373,865 664.321,75	57	531.362,269 664.342,117	23.437	57	531.362,269 664.342,117	58	531.344,999 664.382,333	43.767
58	531.344,999 664.382,333	59	531.333,402 664.400,595	21.633	59	531.333,402 664.400,595	60	531.316,183 664.422,367	27.758	60	531.316,183 664.422,367	61	531.305,289 664.446,599	26.568
61	531.305,289 664.446,599	62	531.297,208 664.464,157	19.328	62	531.297,208 664.464,157	63	531.287,016 664.482,418	20.913	63	531.287,016 664.482,418	64	531.273,492 664.501,876	23.696
64	531.273,492 664.501,876	65	531.269,491 664.519,366	17.942	65	531.269,491 664.519,366	66	531.266,012 664.533,745	14.794	66	531.266,012 664.533,745	67	531.275,492 664.571,338	38.77
67	531.275,492 664.571,338	68	531.267,001 664.608,49	38.11	68	531.267,001 664.608,49	69	531.257,002 664.633,476	26.912	69	531.257,002 664.633,476	70	531.253,19 664.637,413	5.48
70	531.253,19 664.637,413	71	531.227,002 664.664,46	37.648	71	531.227,002 664.664,46	72	531.206,503 664.688,947	31.935	72	531.206,503 664.688,947	73	531.203,003 664.703,939	15.395
73	531.203,003 664.703,939	74	531.213,002 664.739,42	36.863	74	531.213,002 664.739,42	75	531.231,513 664.786,108	50.224	75	531.231,513 664.786,108	76	531.245,233 664.809,153	26.82
76	531.245,233 664.809,153	77	531.238,61 664.813,053	7.686	77	531.238,61 664.813,053	78	531.255,939 664.844,873	36.233	78	531.255,939 664.844,873	79	531.264,96 664.866,135	23.097
79	531.264,96 664.866,135	80	531.268,725 664.875,753	10.329	80	531.268,725 664.875,753	81	531.273,07 664.890,044	14.937	81	531.273,07 664.890,044	82	531.274,754 664.909,893	19.92
82	531.274,754 664.909,893	83	531.276,207 664.939,089	29.232	83	531.276,207 664.939,089	84	531.278,052 664.964,444	25.422	84	531.278,052 664.964,444	85	531.277,673 664.970,899	6.466
85	531.277,673 664.970,899	86	531.276,381 664.979,163	8.364	86	531.276,381 664.979,163	87	531.268,939 665.016,331	37.906	87	531.268,939 665.016,331	88	531.267,209 665.035,943	19.688
88	531.267,209 665.035,943	89	531.265,378 665.091,308	55.395	89	531.265,378 665.091,308	90	531.261,839 665.135,962	44.794	90	531.261,839 665.135,962	91	531.258,119 665.148,536	13.113
91	531.258,119 665.148,536	92	531.249,871 665.168,041	21.177	92	531.249,871 665.168,041	93	531.237,909 665.193,18	27.84	93	531.237,909 665.193,18	94	531.232,733 665.206,717	14.493
94	531.232,733 665.206,717	95	531.227,83 665.230,519	24.302	95	531.227,83 665.230,519	96	531.226,751 665.241,496	11.03	96	531.226,751 665.241,496	97	531.222,815 665.264,188	23.031
97	531.222,815 665.264,188	98	531.219,688 665.278,781	14.924	98	531.219,688 665.278,781	99	531.216,009 665.289,186	11.036	99	531.216,009 665.289,186	100	531.188,002 665.341,001	58.9
100	531.188,002 665.341,001	101	531.182,546 665.349,0	9.683	101	531.182,546 665.349,0	102	531.174,44 665.363,882	16.946	102	531.174,44 665.363,882	103	531.155,494 665.412,381	52.068
103	531.155,494 665.412,381	104	531.152,426 665.422,225	10.311	104	531.152,426 665.422,225	105	531.149,91 665.428,138	6.426	105	531.149,91 665.428,138	106	531.147,132 665.432,97	5.574
106	531.147,132 665.432,97	107	531.143,281 665.437,062	5.619	107	531.143,281 665.437,062	108	531.139,454 665.440,148	4.916	108	531.139,454 665.440,148	109	531.131,245 665.445,535	9.819

Punct început	X / Y	Punct sfârșit	X / Y	Lungime segment	Punct început	X / Y	Punct sfârșit	X / Y	Lungime segment	Punct început	X / Y	Punct sfârșit	X / Y	Lungime segment
109	531.131,245 665.445,535	110	531.126,097 665.448,179	5.787	110	531.126,097 665.448,179	111	531.115,346 665.455,362	12.93	111	531.115,346 665.455,362	112	531.105,799 665.463,439	12.505
112	531.105,799 665.463,439	113	531.093,02 665.475,836	17.804	113	531.093,02 665.475,836	114	531.081,854 665.489,924	17.976	114	531.081,854 665.489,924	115	531.073,802 665.502,723	15.121
115	531.073,802 665.502,723	116	531.063,262 665.526,216	25.749	116	531.063,262 665.526,216	117	531.060,481 665.537,172	11.303	117	531.060,481 665.537,172	118	531.059,246 665.550,718	13.602
118	531.059,246 665.550,718	119	531.058,848 665.567,326	16.613	119	531.058,848 665.567,326	120	531.059,776 665.592,836	25.527	120	531.059,776 665.592,836	121	531.064,023 665.615,449	23.008
121	531.064,023 665.615,449	122	531.065,075 665.634,111	18.692	122	531.065,075 665.634,111	123	531.069,025 665.683,215	49.263	123	531.069,025 665.683,215	124	531.067,359 665.704,237	21.088
124	531.067,359 665.704,237	125	531.063,157 665.715,111	11.658	125	531.063,157 665.715,111	126	531.058,717 665.721,278	7.599	126	531.058,717 665.721,278	127	531.046,472 665.734,826	18.262
127	531.046,472 665.734,826	128	531.026,299 665.755,074	28.582	128	531.026,299 665.755,074	129	531.022,737 665.760,296	6.321	129	531.022,737 665.760,296	130	531.020,611 665.765,427	5.554
130	531.020,611 665.765,427	131	531.020,11 665.779,694	14.276	131	531.020,11 665.779,694	132	531.017,406 665.785,102	6.046	132	531.017,406 665.785,102	133	530.993,29 665.811,294	35.603
133	530.993,29 665.811,294	134	530.957,278 665.847,173	50.835	134	530.957,278 665.847,173	135	530.941,772 665.860,313	20.325	135	530.941,772 665.860,313	136	530.930,086 665.871,076	15.887
136	530.930,086 665.871,076	137	530.927,206 665.872,964	3.444	137	530.927,206 665.872,964	138	530.925,455 665.872,964	1.751	138	530.925,455 665.872,964	139	530.918,862 665.870,847	6.925
139	530.918,862 665.870,847	140	530.914,442 665.871,457	4.462	140	530.914,442 665.871,457	141	530.911,534 665.872,562	3.111	141	530.911,534 665.872,562	142	530.908,305 665.875,919	4.658
142	530.908,305 665.875,919	143	530.906,285 665.881,141	5.599	143	530.906,285 665.881,141	144	530.903,736 665.890,682	9.876	144	530.903,736 665.890,682	145	530.898,424 665.915,527	25.407
145	530.898,424 665.915,527	146	530.893,661 665.942,514	27.404	146	530.893,661 665.942,514	147	530.892,292 665.959,572	17.113	147	530.892,292 665.959,572	148	530.892,293 665.999,154	39.582
148	530.892,293 665.999,154	149	530.893,353 666.023,848	24.717	149	530.893,353 666.023,848	150	530.894,587 666.035,632	11.848	150	530.894,587 666.035,632	151	530.898,699 666.053,83	18.657
151	530.898,699 666.053,83	152	530.900,377 666.064,411	10.713	152	530.900,377 666.064,411	153	530.901,019 666.074,821	10.43	153	530.901,019 666.074,821	154	530.900,767 666.080,245	5.43
154	530.900,767 666.080,245	155	530.899,529 666.089,734	9.569	155	530.899,529 666.089,734	156	530.897,529 666.094,795	5.442	156	530.897,529 666.094,795	157	530.894,848 666.098,793	4.814
157	530.894,848 666.098,793	158	530.892,893 666.104,442	5.978	158	530.892,893 666.104,442	159	530.892,292 666.107,474	3.091	159	530.892,292 666.107,474	160	530.891,788 666.119,972	12.508
160	530.891,788 666.119,972	161	530.890,231 666.126,197	6.417	161	530.890,231 666.126,197	162	530.885,656 666.134,339	9.339	162	530.885,656 666.134,339	163	530.882,67 666.141,549	7.804
163	530.882,67 666.141,549	164	530.882,656 666.148,306	6.757	164	530.882,656 666.148,306	165	530.885,156 666.169,861	21.699	165	530.885,156 666.169,861	166	530.885,403 666.174,431	4.577
166	530.885,403 666.174,431	167	530.884,837 666.178,73	4.336	167	530.884,837 666.178,73	168	530.883,527 666.181,569	3.127	168	530.883,527 666.181,569	169	530.860,812 666.217,364	42.394
169	530.860,812 666.217,364	170	530.854,286 666.232,011	16.035	170	530.854,286 666.232,011	171	530.845,826 666.253,543	23.134	171	530.845,826 666.253,543	172	530.841,175 666.262,971	10.513
172	530.841,175 666.262,971	173	530.835,22 666.270,634	9.705	173	530.835,22 666.270,634	174	530.831,597 666.276,577	6.96	174	530.831,597 666.276,577	175	530.830,032 666.284,339	7.918
175	530.830,032 666.284,339	176	530.828,811 666.295,126	10.856	176	530.828,811 666.295,126	177	530.828,937 666.315,314	20.188	177	530.828,937 666.315,314	178	530.830,542 666.332,795	17.555
178	530.830,542 666.332,795	179	530.836,51 666.370,72	38.392	179	530.836,51 666.370,72	180	530.841,295 666.387,003	16.972	180	530.841,295 666.387,003	181	530.843,473 666.400,457	13.629
181	530.843,473 666.400,457	182	530.843,213 666.419,362	18.907	182	530.843,213 666.419,362	183	530.844,007 666.450,98	31.628	183	530.844,007 666.450,98	184	530.849,029 666.493,262	42.579
184	530.849,029 666.493,262	185	530.848,907 666.498,724	5.463	185	530.848,907 666.498,724	186	530.847,44 666.505,937	7.361	186	530.847,44 666.505,937	187	530.843,278 666.515,185	10.141
187	530.843,278 666.515,185	188	530.834,753 666.537,48	23.869	188	530.834,753 666.537,48	189	530.823,394 666.558,097	23.539	189	530.823,394 666.558,097	190	530.810,987 666.584,231	28.93
190	530.810,987 666.584,231	191	530.806,227 666.593,261	10.208	191	530.806,227 666.593,261	192	530.796,169 666.620,26	28.812	192	530.796,169 666.620,26	193	530.789,882 666.642,166	22.79
193	530.789,882 666.642,166	194	530.787,392 666.654,963	13.037	194	530.787,392 666.654,963	195	530.785,004 666.691,94	37.054	195	530.785,004 666.691,94	196	530.787,286 666.735,281	43.401
196	530.787,286 666.735,281	197	530.786,749 666.741,453	6.195	197	530.786,749 666.741,453	198	530.785,303 666.750,912	9.569	198	530.785,303 666.750,912	199	530.780,35 666.769,577	19.311
199	530.780,35 666.769,577	200	530.774,017 666.808,203	39.142	200	530.774,017 666.808,203	201	530.772,59 666.813,46	5.447	201	530.772,59 666.813,46	202	530.770,818 666.818,111	4.977
202	530.770,818 666.818,111	203	530.767,947 666.823,19	5.834	203	530.767,947 666.823,19	204	530.763,483 666.828,844	7.204	204	530.763,483 666.828,844	205	530.759,67 666.832,298	5.145
205	530.759,67 666.832,298	206	530.755,102 666.835,097	5.357	206	530.755,102 666.835,097	207	530.713,624 666.855,361	46.163	207	530.713,624 666.855,361	208	530.692,977 666.868,041	24.23

Punct început	X / Y	Punct sfârșit	X / Y	Lungime segment	Punct început	X / Y	Punct sfârșit	X / Y	Lungime segment	Punct început	X / Y	Punct sfârșit	X / Y	Lungime segment
208	530.692,977 666.868,041	209	530.663,873 666.891,107	37.136	209	530.663,873 666.891,107	210	530.644,968 666.907,232	24.848	210	530.644,968 666.907,232	211	530.638,883 666.902,386	7.779
211	530.638,883 666.902,386	212	530.635,521 666.900,915	3.67	212	530.635,521 666.900,915	213	530.632,217 666.900,164	3.388	213	530.632,217 666.900,164	214	530.618,837 666.899,942	13.382
214	530.618,837 666.899,942	215	530.589,29 666.901,098	29.57	215	530.589,29 666.901,098	216	530.580,945 666.900,347	8.379	216	530.580,945 666.900,347	217	530.573,733 666.898,36	7.481
217	530.573,733 666.898,36	218	530.567,319 666.895,016	7.233	218	530.567,319 666.895,016	219	530.561,554 666.891,091	6.974	219	530.561,554 666.891,091	220	530.556,71 666.885,642	7.291
220	530.556,71 666.885,642	221	530.553,146 666.879,498	7.103	221	530.553,146 666.879,498	222	530.551,651 666.875,586	4.188	222	530.551,651 666.875,586	223	530.550,956 666.869,219	6.405
223	530.550,956 666.869,219	224	530.553,582 666.858,464	11.071	224	530.553,582 666.858,464	225	530.557,161 666.847,452	11.579	225	530.557,161 666.847,452	226	530.559,25 666.839,314	8.402
226	530.559,25 666.839,314	227	530.558,321 666.812,11	27.22	227	530.558,321 666.812,11	228	530.555,933 666.777,355	34.837	228	530.555,933 666.777,355	229	530.551,806 666.754,91	22.821
229	530.551,806 666.754,91	230	530.550,781 666.747,094	7.883	230	530.550,781 666.747,094	231	530.550,384 666.719,795	27.302	231	530.550,384 666.719,795	232	530.548,38 666.683,836	36.015
232	530.548,38 666.683,836	233	530.534,731 666.648,659	37.732	233	530.534,731 666.648,659	234	530.531,071 666.637,68	11.573	234	530.531,071 666.637,68	235	530.525,446 666.618,056	20.414
235	530.525,446 666.618,056	236	530.523,482 666.606,847	11.38	236	530.523,482 666.606,847	237	530.520,359 666.598,45	8.959	237	530.520,359 666.598,45	238	530.514,005 666.587,332	12.806
238	530.514,005 666.587,332	239	530.479,689 666.531,416	65.606	239	530.479,689 666.531,416	240	530.456,657 666.500,038	38.924	240	530.456,657 666.500,038	241	530.451,333 666.490,818	10.647
241	530.451,333 666.490,818	242	530.442,975 666.474,506	18.329	242	530.442,975 666.474,506	243	530.417,752 666.429,513	51.581	243	530.417,752 666.429,513	244	530.399,4 666.400,202	34.582
244	530.399,4 666.400,202	245	530.393,389 666.391,773	10.353	245	530.393,389 666.391,773	246	530.385,806 666.379,411	14.502	246	530.385,806 666.379,411	247	530.374,059 666.362,575	20.529
247	530.374,059 666.362,575	248	530.354,061 666.318,244	48.633	248	530.354,061 666.318,244	249	530.342,48 666.304,279	18.142	249	530.342,48 666.304,279	250	530.338,411 666.301,006	5.222
250	530.338,411 666.301,006	251	530.330,364 666.298,128	8.546	251	530.330,364 666.298,128	252	530.317,969 666.294,739	12.85	252	530.317,969 666.294,739	253	530.314,041 666.292,607	4.469
253	530.314,041 666.292,607	254	530.295,806 666.273,471	26.433	254	530.295,806 666.273,471	255	530.284,345 666.262,54	15.838	255	530.284,345 666.262,54	256	530.273,812 666.254,68	13.142
256	530.273,812 666.254,68	257	530.261,194 666.244,255	16.367	257	530.261,194 666.244,255	258	530.214,434 666.220,729	52.345	258	530.214,434 666.220,729	259	530.180,035 666.204,851	37.887
259	530.180,035 666.204,851	260	530.144,731 666.185,714	40.157	260	530.144,731 666.185,714	261	530.110,387 666.173,67	36.395	261	530.110,387 666.173,67	262	530.091,71 666.164,653	20.74
262	530.091,71 666.164,653	263	530.078,525 666.153,351	17.366	263	530.078,525 666.153,351	264	530.070,701 666.139,269	16.11	264	530.070,701 666.139,269	265	530.067,549 666.127,262	12.414
265	530.067,549 666.127,262	266	530.064,942 666.112,679	14.814	266	530.064,942 666.112,679	267	530.064,942 666.097,521	15.158	267	530.064,942 666.097,521	268	530.066,914 666.072,318	25.28
268	530.066,914 666.072,318	269	530.064,566 666.047,271	25.157	269	530.064,566 666.047,271	270	530.059,895 666.028,224	19.611	270	530.059,895 666.028,224	271	530.050,398 666.011,045	19.629
271	530.050,398 666.011,045	272	530.045,239 665.999,759	12.409	272	530.045,239 665.999,759	273	530.041,279 665.986,904	13.451	273	530.041,279 665.986,904	274	530.036,428 665.977,169	10.877
274	530.036,428 665.977,169	275	530.025,506 665.964,465	16.754	275	530.025,506 665.964,465	276	530.011,935 665.954,979	16.558	276	530.011,935 665.954,979	277	529.999,294 665.950,91	13.28
277	529.999,294 665.950,91	278	529.983,559 665.950,203	15.751	278	529.983,559 665.950,203	279	529.966,244 665.951,629	17.374	279	529.966,244 665.951,629	280	529.951,309 665.958,701	16.525
280	529.951,309 665.958,701	281	529.929,846 665.966,506	22.838	281	529.929,846 665.966,506	282	529.912,557 665.969,768	17.594	282	529.912,557 665.969,768	283	529.902,537 665.972,195	10.31
283	529.902,537 665.972,195	284	529.891,244 665.972,677	11.303	284	529.891,244 665.972,677	285	529.877,969 665.969,517	13.646	285	529.877,969 665.969,517	286	529.859,158 665.962,057	20.236
286	529.859,158 665.962,057	287	529.826,626 665.944,313	37.056	287	529.826,626 665.944,313	288	529.795,569 665.925,811	36.151	288	529.795,569 665.925,811	289	529.765,078 665.908,907	34.863
289	529.765,078 665.908,907	290	529.721,915 665.891,616	46.498	290	529.721,915 665.891,616	291	529.683,05 665.870,208	44.371	291	529.683,05 665.870,208	292	529.636,537 665.855,423	48.806
292	529.636,537 665.855,423	293	529.618,707 665.850,236	18.569	293	529.618,707 665.850,236	294	529.576,464 665.823,388	50.053	294	529.576,464 665.823,388	295	529.555,386 665.807,91	26.151
295	529.555,386 665.807,91	296	529.539,718 665.797,571	18.772	296	529.539,718 665.797,571	297	529.520,571 665.787,665	21.558	297	529.520,571 665.787,665	298	529.500,601 665.782,247	20.692
298	529.500,601 665.782,247	299	529.471,473 665.776,62	29.667	299	529.471,473 665.776,62	300	529.449,21 665.774,284	22.385	300	529.449,21 665.774,284	301	529.430,65 665.770,703	18.902
301	529.430,65 665.770,703	302	529.416,215 665.766,212	15.117	302	529.416,215 665.766,212	303	529.409,552 665.762,57	7.593	303	529.409,552 665.762,57	304	529.399,644 665.758,714	10.632
304	529.399,644 665.758,714	305	529.384,748 665.760,079	14.958	305	529.384,748 665.760,079	306	529.345,067 665.769,662	40.822	306	529.345,067 665.769,662	307	529.326,741 665.771,626	18.431

Punct început	X / Y	Punct sfârșit	X / Y	Lungime segment	Punct început	X / Y	Punct sfârșit	X / Y	Lungime segment	Punct început	X / Y	Punct sfârșit	X / Y	Lungime segment
307	529.326,741 665.771,626	308	529.314,628 665.773,535	12.263	308	529.314,628 665.773,535	309	529.301,167 665.770,17	13.875	309	529.301,167 665.770,17	310	529.279,18 665.755,619	26.366
310	529.279,18 665.755,619	311	529.272,331 665.750,51	8.545	311	529.272,331 665.750,51	312	529.260,349 665.743,701	13.782	312	529.260,349 665.743,701	313	529.251,142 665.742,51	9.284
313	529.251,142 665.742,51	314	529.239,888 665.743,212	11.276	314	529.239,888 665.743,212	315	529.228,757 665.745,44	11.352	315	529.228,757 665.745,44	316	529.225,065 665.744,912	3.73
316	529.225,065 665.744,912	317	529.220,195 665.742,655	5.368	317	529.220,195 665.742,655	318	529.213,724 665.738,717	7.575	318	529.213,724 665.738,717	319	529.138,141 665.646,068	119.569
319	529.138,141 665.646,068	320	529.127,662 665.638,901	12.695	320	529.127,662 665.638,901	321	529.093,823 665.611,506	43.538	321	529.093,823 665.611,506	322	529.095,922 665.609,655	2.799
322	529.095,922 665.609,655	323	529.140,836 665.589,55	49.209	323	529.140,836 665.589,55	324	529.176,511 665.570,384	40.497	324	529.176,511 665.570,384	325	529.188,018 665.549,683	23.684
325	529.188,018 665.549,683	326	529.194,538 665.520,166	30.229	326	529.194,538 665.520,166	327	529.191,469 665.481,448	38.839	327	529.191,469 665.481,448	328	529.194,155 665.426,247	55.266
328	529.194,155 665.426,247	329	529.188,436 665.370,79	55.751	329	529.188,436 665.370,79	330	529.182,682 665.339,356	31.956	330	529.182,682 665.339,356	331	529.181,53 665.320,956	18.436
331	529.181,53 665.320,956	332	529.193,04 665.295,655	27.796	332	529.193,04 665.295,655	333	529.201,834 665.282,061	16.19	333	529.201,834 665.282,061	334	529.217,59 665.257,705	29.008
334	529.217,59 665.257,705	335	529.247,159 665.206,544	59.091	335	529.247,159 665.206,544	336	529.284,369 665.162,076	57.983	336	529.284,369 665.162,076	337	529.294,26 665.144,018	20.589
337	529.294,26 665.144,018	338	529.304,315 665.125,66	20.931	338	529.304,315 665.125,66	339	529.318,571 665.109,599	21.475	339	529.318,571 665.109,599	340	529.332,352 665.094,074	20.759
340	529.332,352 665.094,074	341	529.356,135 665.063,023	39.113	341	529.356,135 665.063,023	342	529.369,536 665.046,554	21.232	342	529.369,536 665.046,554	343	529.376,171 665.038,399	10.513
343	529.376,171 665.038,399	344	529.384,52 665.028,139	13.228	344	529.384,52 665.028,139	345	529.407,154 664.989,422	44.848	345	529.407,154 664.989,422	346	529.417,237 664.977,137	15.893
346	529.417,237 664.977,137	347	529.439,429 664.950,098	34.98	347	529.439,429 664.950,098	348	529.446,523 664.937,773	14.221	348	529.446,523 664.937,773	349	529.464,362 664.906,78	35.76
349	529.464,362 664.906,78	350	529.466,281 664.878,797	28.049	350	529.466,281 664.878,797	351	529.466,281 664.839,312	39.485	351	529.466,281 664.839,312	352	529.472,035 664.794,077	45.599
352	529.472,035 664.794,077	353	529.481,24 664.784,111	13.567	353	529.481,24 664.784,111	354	529.490,053 664.778,964	10.206	354	529.490,053 664.778,964	355	529.569,852 664.732,36	92.411
355	529.569,852 664.732,36	356	529.610,863 664.702,257	50.873	356	529.610,863 664.702,257	357	529.638,222 664.682,175	33.938	357	529.638,222 664.682,175	358	529.682,721 664.643,458	58.984
358	529.682,721 664.643,458	359	529.712,258 664.618,157	38.892	359	529.712,258 664.618,157	360	529.721,09 664.607,191	14.08	360	529.721,09 664.607,191	361	529.750,234 664.571,006	46.462
361	529.750,234 664.571,006	362	529.755,324 664.554,517	17.257	362	529.755,324 664.554,517	363	529.761,358 664.534,972	20.455	363	529.761,358 664.534,972	364	529.769,031 664.493,955	41.729
364	529.769,031 664.493,955	365	529.772,891 664.478,355	16.07	365	529.772,891 664.478,355	366	529.806,077 664.419,582	67.495	366	529.806,077 664.419,582	367	529.821,521 664.365,93	55.831
367	529.821,521 664.365,93	368	529.825,024 664.357,213	9.395	368	529.825,024 664.357,213	369	529.857,559 664.276,263	87.244	369	529.857,559 664.276,263	370	529.893,597 664.290,229	38.65
370	529.893,597 664.290,229	371	529.901,704 664.291,229	8.168	371	529.901,704 664.291,229	372	529.953,172 664.297,578	51.858	372	529.953,172 664.297,578	373	529.973,762 664.285,082	24.085
373	529.973,762 664.285,082	374	530.028,323 664.240,872	70.224	374	530.028,323 664.240,872	375	530.079,805 664.204,123	63.253	375	530.079,805 664.204,123	376	530.156,122 664.177,43	80.85
376	530.156,122 664.177,43	377	530.173,379 664.171,394	18.282	377	530.173,379 664.171,394	378	530.197,48 664.162,965	25.532	378	530.197,48 664.162,965	379	530.211,962 664.159,193	14.965
379	530.211,962 664.159,193	380	530.318,834 664.131,361	110.437	380	530.318,834 664.131,361	381	530.398,261 664.135,771	79.549	381	530.398,261 664.135,771	382	530.529,175 664.173,99	136.379
382	530.529,175 664.173,99	383	530.539,206 664.178,565	11.025	383	530.539,206 664.178,565	384	530.619,677 664.215,267	88.446	384	530.619,677 664.215,267	385	530.644,009 664.220,262	24.839
385	530.644,009 664.220,262	386	530.652,94 664.156,125	64.756	386	530.652,94 664.156,125	387	530.678,053 664.103,14	58.635	387	530.678,053 664.103,14	388	530.719,461 664.015,816	96.644
388	530.719,461 664.015,816	389	530.747,363 663.958,928	63.362	389	530.747,363 663.958,928	390	530.780,292 663.895,904	71.108	390	530.780,292 663.895,904	391	530.831,142 663.851,633	67.421
391	530.831,142 663.851,633	392	530.878,581 663.813,708	60.735	392	530.878,581 663.813,708	393	530.908,716 663.778,571	46.29	393	530.908,716 663.778,571	394	530.932,717 663.740,087	45.355
394	530.932,717 663.740,087	395	530.938,296 663.708,854	31.727	395	530.938,296 663.708,854	396	530.945,593 663.666,204	43.27	396	530.945,593 663.666,204	397	530.960,104 663.610,99	57.089
397	530.960,104 663.610,99	398	530.973,496 663.563,025	49.799	398	530.973,496 663.563,025	399	531.004,824 663.519,333	53.763	399	531.004,824 663.519,333	400	531.032,731 663.486,426	43.147
400	531.032,731 663.486,426	401	531.079,613 663.451,289	58.588	401	531.079,613 663.451,289	402	531.127,052 663.411,133	62.153	402	531.127,052 663.411,133	403	531.144,372 663.392,766	25.245
403	531.144,372 663.392,766	404	531.173,497 663.361,88	42.452	404	531.173,497 663.361,88	405	531.213,121 663.337,34	46.608	405	531.213,121 663.337,34	406	531.265,583 663.311,126	58.647

Punct început	X / Y	Punct sfârșit	X / Y	Lungime segment	Punct început	X / Y	Punct sfârșit	X / Y	Lungime segment	Punct început	X / Y	Punct sfârșit	X / Y	Lungime segment
406	531.265,583 663.311,126	407	531.327,534 663.288,26	66.036	407	531.327,534 663.288,26	408	531.344,759 663.276,058	21.109	408	531.344,759 663.276,058	409	531.371,625 663.257,026	32.924
409	531.371,625 663.257,026	410	531.432,012 663.194,919	86.625	410	531.432,012 663.194,919	411	531.484,477 663.152,532	67.448	411	531.484,477 663.152,532	412	531.529,681 663.128,55	51.172
412	531.529,681 663.128,55	413	531.571,541 663.100,105	50.61	413	531.571,541 663.100,105	414	531.614,091 663.066,976	53.926	414	531.614,091 663.066,976	415	531.631,393 663.038,532	33.293
415	531.631,393 663.038,532	416	531.662,089 663.000,049	49.226	416	531.662,089 663.000,049	417	531.671,727 662.994,066	11.344	417	531.671,727 662.994,066	418	531.698,923 662.977,182	32.011
418	531.698,923 662.977,182	419	531.730,178 662.937,584	50.447	419	531.730,178 662.937,584	420	531.744,744 662.893,847	46.099	420	531.744,744 662.893,847	421	531.746,976 662.857,037	36.878
421	531.746,976 662.857,037	422	531.755,489 662.826,308	31.886	422	531.755,489 662.826,308	423	531.757,019 662.820,784	5.732	423	531.757,019 662.820,784	424	531.799,995 662.758,877	75.362
424	531.799,995 662.758,877	425	531.833,405 662.708,649	60.325	425	531.833,405 662.708,649	426	531.856,832 662.695,039	27.093	426	531.856,832 662.695,039	427	531.905,779 662.662,673	58.68
427	531.905,779 662.662,673	428	531.934,43 662.648,404	32.008	428	531.934,43 662.648,404	429	531.947,372 662.640,767	15.027	429	531.947,372 662.640,767	430	532.009,304 662.628,892	63.06
430	532.009,304 662.628,892	431	532.018,895 662.643,279	17.291	431	532.018,895 662.643,279	432	532.056,411 662.653,47	38.876	432	532.056,411 662.653,47	433	532.069,665 662.678,705	28.504
433	532.069,665 662.678,705	434	532.115,873 662.669,272	47.161	434	532.115,873 662.669,272	435	532.163,923 662.663,443	48.402	435	532.163,923 662.663,443	436	532.182,969 662.641,643	28.948
436	532.182,969 662.641,643	437	532.207,758 662.633,89	25.973	437	532.207,758 662.633,89	438	532.232,3 662.630,3	24.803	438	532.232,3 662.630,3	439	532.240,957 662.628,941	8.763
439	532.240,957 662.628,941	440	532.263,747 662.636,724	24.082	440	532.263,747 662.636,724	441	532.287,773 662.625,68	26.443	441	532.287,773 662.625,68	442	532.335,513 662.624,927	47.746
442	532.335,513 662.624,927	443	532.451,435 662.601,752	118.216	443	532.451,435 662.601,752	444	532.461,688 662.619,942	20.881	444	532.461,688 662.619,942	445	532.469,79 662.688,365	68.901
445	532.469,79 662.688,365	446	532.460,696 662.699,779	14.594	446	532.460,696 662.699,779	447	532.481,707 662.708,642	22.804	447	532.481,707 662.708,642	448	532.531,49 662.696,96	51.135
448	532.531,49 662.696,96	449	532.557,246 662.704,853	26.938	449	532.557,246 662.704,853	450	532.621,329 662.667,436	74.207	450	532.621,329 662.667,436	451	532.652,363 662.664,096	31.213
451	532.652,363 662.664,096	452	532.659,106 662.626,513	38.183	452	532.659,106 662.626,513	453	532.666,584 662.620,025	9.9	453	532.666,584 662.620,025	454	532.703,662 662.616,133	37.282
454	532.703,662 662.616,133	455	532.758,85 662.621,386	55.437	455	532.758,85 662.621,386	456	532.788,704 662.652,022	42.776	456	532.788,704 662.652,022	457	532.825,068 662.686,937	50.412
457	532.825,068 662.686,937	458	532.856,794 662.728,828	52.549	458	532.856,794 662.728,828	459	532.832,548 662.773,097	50.474	459	532.832,548 662.773,097	460	532.786,84 662.814,161	61.445
460	532.786,84 662.814,161	461	532.745,917 662.860,753	62.012	461	532.745,917 662.860,753	462	532.700,846 662.899,58	59.489	462	532.700,846 662.899,58	463	532.660,441 662.923,91	47.165
463	532.660,441 662.923,91	464	532.639,141 662.932,263	22.879	464	532.639,141 662.932,263	465	532.584,744 662.944,687	55.798	465	532.584,744 662.944,687	466	532.531,389 662.965,912	57.422
466	532.531,389 662.965,912	467	532.505,909 662.983,622	31.03	467	532.505,909 662.983,622	468	532.462,391 663.006,918	49.361	468	532.462,391 663.006,918	469	532.416,286 663.026,589	50.126
469	532.416,286 663.026,589	470	532.381,578 663.052,474	43.298	470	532.381,578 663.052,474	471	532.378,001 663.056,102	5.095	471	532.378,001 663.056,102	472	532.346,87 663.087,676	44.34
472	532.346,87 663.087,676	473	532.310,543 663.139,672	63.429	473	532.310,543 663.139,672	1	532.276,355 663.189,37	60.322					

** Lungimile segmentelor sunt determinate în planul de proiecție Stereo 70 și sunt rotunjite la 1 milimetru.

*** Distanța dintre puncte este formată din segmente cumulate ce sunt mai mici decât valoarea 1 milimetru.

**DATE DESPRE IMOBILUL NR. 4123**

Oficiul de Cadastru și Publicitate Imobiliară SUCEAVA
Biroul de Cadastru și Publicitate Imobiliară Campulung Moldovenesc

A. Partea I. Descrierea imobilului

TEREN Necunoscut

Adresa: Loc. Pojorâta, Jud. Suceava

Nr. Crt	Nr cadastral Nr. topografic	Suprafața* (mp)	Observații / Referințe
A1		5.210.534	Sector cadastral:75 Teren neimprejmuit; U.P. III, U.A. 96A, 96AA, 96B, 96C, 96CC1, 96CC2, 96CC3, 96D, 96E, 96F, 96G, 96H, 96I, 96J, 96K, 96MM, 97A, 97B, 97C, 97CC1, 97D, 97E, 97F, 97G, 97H, 97I, 97J, 97K, 97L, 98A, 98B, 98C, 98D, 98E, 98F, 98G, 99A, 99B, 99CC, 100A, 100B, 101A, 101B, 101C, 101D, 101E, 101F, 101G, 101H, 101I, 101J, 101VV, 102A, 102B, 194B, 194C%, 194VV1%, 194VV2%

B. Partea II. Proprietari și acte

Inscrieri privitoare la dreptul de proprietate și alte drepturi reale		Referințe
4123 / 08/12/2022		
Act Normativ nr. Hotărâre nr. 1705, din 29/11/2006 emis de Guvernul României;		
B1	Intabulare, drept de PROPRIETATE, dobandit prin Lege, cota actuala 1/1 1) STATUL ROMÂN - DOMENIUL PUBLIC, CIF:999999999999, LIPSĂ CUI/CIF	A1
Act Normativ nr. Hotărâre nr. 1705, din 29/11/2006 emis de Guvernul României (Act Normativ: Anexa nr. 3 - Inventarul centralizat al bunurilor din domeniul public al Statului, poziția nr. 1363, 1364; Act Normativ: Ordin Ministru nr. 496 din 09.03.2016 și Aviz CTAS nr. 140 din 04.06.2015 emise de Ministerul Apelor și Pădurilor; Act Administrativ; Declarație nr. 19147 din 12.12.2022 emis de Direcția Silvică Suceava.);		
B2	Intabulare, drept de ADMINISTRARE, dobandit prin Lege, cota actuala 1/1 1) REGIA NAȚIONALĂ A PĂDURILOR ROMSILVA RA, CIF:1590120, PRIN DIRECȚIA SILVICĂ SUCEAVA, CUI 714140, JUD. SUCEAVA, MUN. SUCEAVA, BLD. 1 MAI, NR.6	A1

C. Partea III. SARCINI .

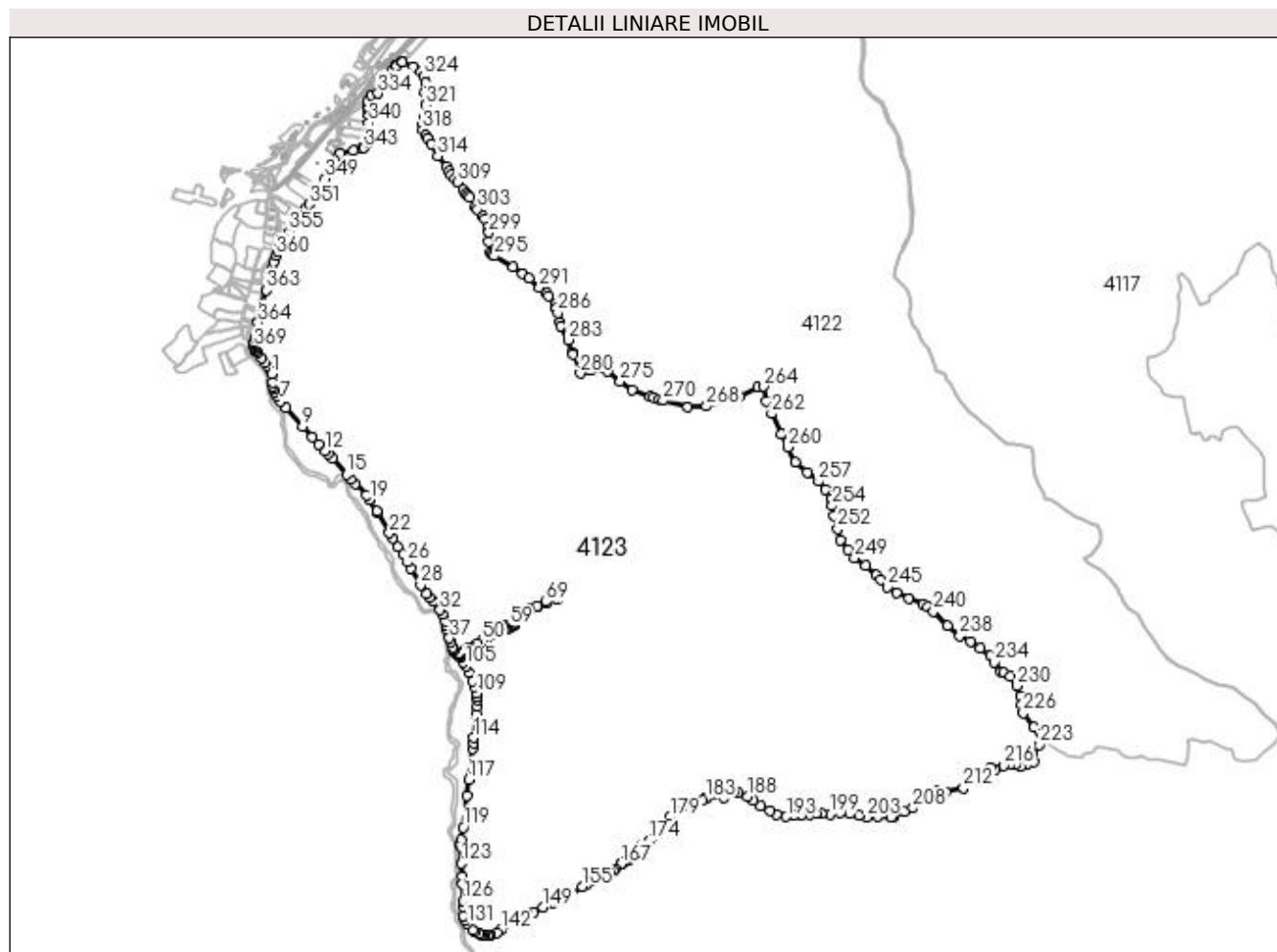
Inscrieri privind dezmembramintele dreptului de proprietate, drepturi reale de garanție și sarcini	Referințe
NU SUNT	

Anexa Nr. 1 La Partea I

Teren

Nr cadastral	Suprafața (mp)*	Observații / Referințe
	5.210.534	U.P. III, U.A. 96A, 96AA, 96B, 96C, 96CC1, 96CC2, 96CC3, 96D, 96E, 96F, 96G, 96H, 96I, 96J, 96K, 96MM, 97A, 97B, 97C, 97CC1, 97D, 97E, 97F, 97G, 97H, 97I, 97J, 97K, 97L, 98A, 98B, 98C, 98D, 98E, 98F, 98G, 99A, 99B, 99CC, 100A, 100B, 101A, 101B, 101C, 101D, 101E, 101F, 101G, 101H, 101I, 101J, 101VV, 102A, 102B, 194B, 194C%, 194VV1%, 194VV2%

* Suprafața este determinată în planul de proiecție Stereo 70.



Date referitoare la teren

Crt	Categorie folosință	Intravilan	Suprafața (mp)	Tarla	Parcelă	Nr. topo	Observații / Referințe
1	padure	DA	21.943	-	-	-	
2	padure	DA	64.030	-	-	-	
3	padure	NU	5.124.561	-	-	-	

Lungime Segmente

1) Valorile lungimilor segmentelor sunt obținute din proiecție în plan.

Punct început	X / Y	Punct sfârșit	X / Y	Lungime segment	Punct început	X / Y	Punct sfârșit	X / Y	Lungime segment	Punct început	X / Y	Punct sfârșit	X / Y	Lungime segment
1	528.533,908 664.273,212	2	528.538,269 664.236,29	37.17 9	2	528.538,269 664.236,29	3	528.538,723 664.222,898	13.4	3	528.538,723 664.222,898	4	528.541,419 664.209,5	13.66 7
4	528.541,419 664.209,5	5	528.545,994 664.195,211	15.00 4	5	528.545,994 664.195,211	6	528.553,543 664.181,584	15.57 8	6	528.553,543 664.181,584	7	528.571,375 664.156,149	31.06 3
7	528.571,375 664.156,149	8	528.595,023 664.128,479	36.39 9	8	528.595,023 664.128,479	9	528.667,866 664.049,998	107.0 76	9	528.667,866 664.049,998	10	528.709,382 664.003,973	61.98 3

Punct început	X / Y	Punct sfârșit	X / Y	Lungime segmen t	Punct început	X / Y	Punct sfârșit	X / Y	Lungime segmen t	Punct început	X / Y	Punct sfârșit	X / Y	Lungime segmen t
10	528.709,382 664.003,973	11	528.737,7 663.973,527	41.58	11	528.737,7 663.973,527	12	528.763,01 663.944,709	38.35 5	12	528.763,01 663.944,709	13	528.778,254 663.930,584	20.78 2
13	528.778,254 663.930,584	14	528.794,873 663.913,03	24.17 3	14	528.794,873 663.913,03	15	528.856,592 663.842,324	93.85 4	15	528.856,592 663.842,324	16	528.874,61 663.824,037	25.67 2
16	528.874,61 663.824,037	17	528.893,11 663.803,555	27.6	17	528.893,11 663.803,555	18	528.940,603 663.753,151	69.25 4	18	528.940,603 663.753,151	19	528.955,148 663.734,228	23.86 7
19	528.955,148 663.734,228	20	528.984,176 663.685,705	56.54 3	20	528.984,176 663.685,705	21	528.989,932 663.677,474	10.04 4	21	528.989,932 663.677,474	22	529.038,472 663.592,716	97.67 3
22	529.038,472 663.592,716	23	529.052,186 663.570,695	25.94 2	23	529.052,186 663.570,695	24	529.076,189 663.533,728	44.07 6	24	529.076,189 663.533,728	25	529.096,933 663.500,131	39.48 5
25	529.096,933 663.500,131	26	529.116,656 663.467,172	38.41	26	529.116,656 663.467,172	27	529.131,362 663.440,941	30.07 2	27	529.131,362 663.440,941	28	529.172,99 663.370,24	82.04 6
28	529.172,99 663.370,24	29	529.198,38 663.331,953	45.94 1	29	529.198,38 663.331,953	30	529.210,267 663.317,456	18.74 7	30	529.210,267 663.317,456	31	529.227,444 663.298,525	25.56 2
31	529.227,444 663.298,525	32	529.256,545 663.262,683	46.16 8	32	529.256,545 663.262,683	33	529.266,513 663.244,433	20.79 5	33	529.266,513 663.244,433	34	529.277,763 663.214,39	32.08
34	529.277,763 663.214,39	35	529.283,012 663.194,125	20.93 4	35	529.283,012 663.194,125	36	529.285,669 663.181,129	13.26 5	36	529.285,669 663.181,129	37	529.297,116 663.141,917	40.84 9
37	529.297,116 663.141,917	38	529.302,635 663.126,456	16.41 7	38	529.302,635 663.126,456	39	529.309,75 663.102,005	25.46 5	39	529.309,75 663.102,005	40	529.313,109 663.094,936	7.826
40	529.313,109 663.094,936	41	529.315,594 663.091,694	4.085	41	529.315,594 663.091,694	42	529.338,89 663.078,237	26.90 3	42	529.338,89 663.078,237	43	529.344,398 663.078,321	5.509
43	529.344,398 663.078,321	44	529.349,515 663.079,653	5.288	44	529.349,515 663.079,653	45	529.355,976 663.083,985	7.779	45	529.355,976 663.083,985	46	529.366,288 663.092,152	13.15 4
46	529.366,288 663.092,152	47	529.375,992 663.097,958	11.30 8	47	529.375,992 663.097,958	48	529.389,414 663.103,963	14.70 4	48	529.389,414 663.103,963	49	529.416,634 663.117,375	30.34 5
49	529.416,634 663.117,375	50	529.437,125 663.129,701	23.91 3	50	529.437,125 663.129,701	51	529.450,664 663.139,649	16.80 1	51	529.450,664 663.139,649	52	529.478,975 663.159,096	34.34 7
52	529.478,975 663.159,096	53	529.520,042 663.185,946	49.06 5	53	529.520,042 663.185,946	54	529.528,585 663.192,294	10.64 3	54	529.528,585 663.192,294	55	529.532,526 663.193,928	4.266
55	529.532,526 663.193,928	56	529.535,905 663.194,152	3.386	56	529.535,905 663.194,152	57	529.541,078 663.193,413	5.226	57	529.541,078 663.193,413	58	529.550,772 663.191,061	9.975
58	529.550,772 663.191,061	59	529.555,443 663.192,099	4.785	59	529.555,443 663.192,099	60	529.567,46 663.200,937	14.91 7	60	529.567,46 663.200,937	61	529.570,507 663.205,225	5.26
61	529.570,507 663.205,225	62	529.571,294 663.207,587	2.49	62	529.571,294 663.207,587	63	529.569,689 663.215,038	7.622	63	529.569,689 663.215,038	64	529.569,998 663.222,66	7.628
64	529.569,998 663.222,66	65	529.575,411 663.232,2	10.96 9	65	529.575,411 663.232,2	66	529.593,275 663.244,947	21.94 6	66	529.593,275 663.244,947	67	529.636,691 663.265,863	48.19 2
67	529.636,691 663.265,863	68	529.671,772 663.281,351	38.34 8	68	529.671,772 663.281,351	69	529.711,087 663.297,898	42.65 5	69	529.711,087 663.297,898	70	529.754,022 663.311,999	45.19 1
70	529.754,022 663.311,999	71	529.755,939 663.306,313	6.0	71	529.755,939 663.306,313	72	529.713,298 663.292,319	44.87 9	72	529.713,298 663.292,319	73	529.674,148 663.275,842	42.47 6
73	529.674,148 663.275,842	74	529.639,158 663.260,393	38.24 9	74	529.639,158 663.260,393	75	529.596,3 663.239,753	47.56 9	75	529.596,3 663.239,753	76	529.580,099 663.228,362	19.80 5
76	529.580,099 663.228,362	77	529.575,916 663.221,239	8.26	77	529.575,916 663.221,239	78	529.575,695 663.215,498	5.745	78	529.575,695 663.215,498	79	529.577,402 663.207,487	8.191
79	529.577,402 663.207,487	80	529.575,887 663.202,494	5.218	80	529.575,887 663.202,494	81	529.571,685 663.196,63	7.214	81	529.571,685 663.196,63	82	529.558,396 663.186,842	16.50 5
82	529.558,396 663.186,842	83	529.550,674 663.184,977	7.944	83	529.550,674 663.184,977	84	529.535,761 663.188,141	15.24 5	84	529.535,761 663.188,141	85	529.533,931 663.188,049	1.832
85	529.533,931 663.188,049	86	529.531,605 663.187,08	2.52	86	529.531,605 663.187,08	87	529.523,392 663.180,968	10.23 8	87	529.523,392 663.180,968	88	529.482,344 663.154,131	49.04 2
88	529.482,344 663.154,131	89	529.454,101 663.134,731	34.26 4	89	529.454,101 663.134,731	90	529.440,336 663.124,631	17.07 3	90	529.440,336 663.124,631	91	529.419,399 663.112,049	24.42 7
91	529.419,399 663.112,049	92	529.392,015 663.098,555	30.52 8	92	529.392,015 663.098,555	93	529.378,898 663.092,705	14.36 2	93	529.378,898 663.092,705	94	529.369,54 663.087,106	10.90 5
94	529.369,54 663.087,106	95	529.359,615 663.079,213	12.68 1	95	529.359,615 663.079,213	96	529.352,187 663.074,237	8.941	96	529.352,187 663.074,237	97	529.345,724 663.072,466	6.701
97	529.345,724 663.072,466	98	529.342,254 663.071,997	3.502	98	529.342,254 663.071,997	99	529.337,336 663.072,401	4.935	99	529.337,336 663.072,401	100	529.334,102 663.073,804	3.525
100	529.334,102 663.073,804	101	529.320,605 663.081,857	15.71 7	101	529.320,605 663.081,857	102	529.322,716 663.077,737	4.629	102	529.322,716 663.077,737	103	529.342,597 663.056,855	28.83 2
103	529.342,597 663.056,855	104	529.356,99 663.038,198	23.56 4	104	529.356,99 663.038,198	105	529.367,021 663.022,314	18.78 6	105	529.367,021 663.022,314	106	529.380,507 662.995,476	30.03 6
106	529.380,507 662.995,476	107	529.394,253 662.958,902	39.07 2	107	529.394,253 662.958,902	108	529.405,616 662.932,098	29.11 3	108	529.405,616 662.932,098	109	529.413,202 662.905,971	27.20 6

Punct început	X / Y	Punct sfârșit	X / Y	Lungime segment	Punct început	X / Y	Punct sfârșit	X / Y	Lungime segment	Punct început	X / Y	Punct sfârșit	X / Y	Lungime segment
109	529.413,202 662.905,971	110	529.415,85 662.891,567	14.64 5	110	529.415,85 662.891,567	111	529.417,484 662.875,988	15.66 4	111	529.417,484 662.875,988	112	529.416,635 662.849,322	26.68
112	529.416,635 662.849,322	113	529.413,338 662.817,567	31.92 6	113	529.413,338 662.817,567	114	529.400,426 662.715,326	103.0 53	114	529.400,426 662.715,326	115	529.398,104 662.690,519	24.91 5
115	529.398,104 662.690,519	116	529.395,448 662.668,626	22.05 4	116	529.395,448 662.668,626	117	529.378,199 662.536,563	133.1 85	117	529.378,199 662.536,563	118	529.370,054 662.467,693	69.35
118	529.370,054 662.467,693	119	529.355,028 662.331,088	137.4 29	119	529.355,028 662.331,088	120	529.346,122 662.279,304	52.54 4	120	529.346,122 662.279,304	121	529.344,241 662.263,946	15.47 3
121	529.344,241 662.263,946	122	529.343,723 662.249,849	14.10 7	122	529.343,723 662.249,849	123	529.348,687 662.177,476	72.54 3	123	529.348,687 662.177,476	124	529.351,229 662.119,758	57.77 4
124	529.351,229 662.119,758	125	529.351,233 662.088,279	31.47 9	125	529.351,233 662.088,279	126	529.355,995 662.016,69	71.74 7	126	529.355,995 662.016,69	127	529.356,418 661.991,92	24.77 4
127	529.356,418 661.991,92	128	529.356,955 661.952,064	39.86	128	529.356,955 661.952,064	129	529.357,064 661.948,153	3.913	129	529.357,064 661.948,153	130	529.363,411 661.932,101	17.26 1
130	529.363,411 661.932,101	131	529.373,431 661.918,587	16.82 3	131	529.373,431 661.918,587	132	529.395,964 661.892,904	34.16 7	132	529.395,964 661.892,904	133	529.403,782 661.885,389	10.84 4
133	529.403,782 661.885,389	134	529.422,193 661.875,225	21.03	134	529.422,193 661.875,225	135	529.430,616 661.871,962	9.033	135	529.430,616 661.871,962	136	529.441,144 661.869,674	10.77 4
136	529.441,144 661.869,674	137	529.446,745 661.869,225	5.619	137	529.446,745 661.869,225	138	529.461,656 661.869,539	14.91 4	138	529.461,656 661.869,539	139	529.468,519 661.869,771	6.867
139	529.468,519 661.869,771	140	529.473,093 661.870,485	4.629	140	529.473,093 661.870,485	141	529.500,582 661.881,814	29.73 2	141	529.500,582 661.881,814	142	529.517,478 661.890,105	18.82 1
142	529.517,478 661.890,105	143	529.576,493 661.930,06	71.26 8	143	529.576,493 661.930,06	144	529.598,42 661.943,076	25.49 9	144	529.598,42 661.943,076	145	529.608,667 661.947,862	11.31
145	529.608,667 661.947,862	146	529.619,283 661.951,428	11.19 9	146	529.619,283 661.951,428	147	529.633,383 661.957,192	15.23 3	147	529.633,383 661.957,192	148	529.656,362 661.969,745	26.18 4
148	529.656,362 661.969,745	149	529.698,454 661.989,873	46.65 7	149	529.698,454 661.989,873	150	529.742,372 662.008,706	47.78 6	150	529.742,372 662.008,706	151	529.753,911 662.014,711	13.00 8
151	529.753,911 662.014,711	152	529.761,295 662.017,693	7.963	152	529.761,295 662.017,693	153	529.779,691 662.027,204	20.70 9	153	529.779,691 662.027,204	154	529.794,499 662.036,151	17.30 1
154	529.794,499 662.036,151	155	529.866,107 662.076,99	82.43 5	155	529.866,107 662.076,99	156	529.886,591 662.090,069	24.30 3	156	529.886,591 662.090,069	157	529.904,837 662.103,733	22.79 5
157	529.904,837 662.103,733	158	529.908,936 662.106,335	4.855	158	529.908,936 662.106,335	159	529.919,682 662.110,857	11.65 9	159	529.919,682 662.110,857	160	529.930,232 662.114,634	11.20 6
160	529.930,232 662.114,634	161	529.953,777 662.119,767	24.09 8	161	529.953,777 662.119,767	162	529.966,139 662.124,634	13.28 6	162	529.966,139 662.124,634	163	529.978,262 662.130,657	13.53 7
163	529.978,262 662.130,657	164	529.986,379 662.135,184	9.294	164	529.986,379 662.135,184	165	530.000,25 662.144,196	16.54 1	165	530.000,25 662.144,196	166	530.009,241 662.153,808	13.16 2
166	530.009,241 662.153,808	167	530.031,387 662.175,319	30.87 3	167	530.031,387 662.175,319	168	530.036,025 662.179,019	5.933	168	530.036,025 662.179,019	169	530.048,436 662.185,071	13.80 8
169	530.048,436 662.185,071	170	530.060,157 662.189,393	12.49 2	170	530.060,157 662.189,393	171	530.063,669 662.191,369	4.03	171	530.063,669 662.191,369	172	530.087,064 662.209,567	29.63 9
172	530.087,064 662.209,567	173	530.123,922 662.258,859	61.54 8	173	530.123,922 662.258,859	174	530.150,122 662.273,957	30.23 9	174	530.150,122 662.273,957	175	530.178,542 662.294,384	34.99 9
175	530.178,542 662.294,384	176	530.215,4 662.319,696	44.71 3	176	530.215,4 662.319,696	177	530.229,845 662.332,414	19.24 6	177	530.229,845 662.332,414	178	530.236,243 662.343,763	13.02 8
178	530.236,243 662.343,763	179	530.242,164 662.373,367	30.19	179	530.242,164 662.373,367	180	530.266,439 662.405,932	40.61 7	180	530.266,439 662.405,932	181	530.309,662 662.425,471	47.43 4
181	530.309,662 662.425,471	182	530.382,49 662.445,603	75.55 9	182	530.382,49 662.445,603	183	530.394,686 662.453,966	14.78 8	183	530.394,686 662.453,966	184	530.403,213 662.459,813	10.33 9
184	530.403,213 662.459,813	185	530.472,487 662.460,997	69.28 4	185	530.472,487 662.460,997	186	530.519,526 662.487,888	54.18 3	186	530.519,526 662.487,888	187	530.535,364 662.478,513	18.40 5
187	530.535,364 662.478,513	188	530.573,11 662.464,303	40.33 2	188	530.573,11 662.464,303	189	530.599,754 662.445,208	32.78	189	530.599,754 662.445,208	190	530.628,933 662.422,659	36.87 6
190	530.628,933 662.422,659	191	530.669,028 662.401,672	45.25 6	191	530.669,028 662.401,672	192	530.700,977 662.385,251	35.92 2	192	530.700,977 662.385,251	193	530.741,144 662.377,954	40.82 4
193	530.741,144 662.377,954	194	530.773,096 662.381,602	32.16	194	530.773,096 662.381,602	195	530.802,306 662.382,515	29.22 4	195	530.802,306 662.382,515	196	530.841,56 662.385,251	39.34 9
196	530.841,56 662.385,251	197	530.866,15 662.390,702	25.18 7	197	530.866,15 662.390,702	198	530.892,663 662.389,609	26.53 6	198	530.892,663 662.389,609	199	530.927,18 662.388,497	34.53 5
199	530.927,18 662.388,497	200	530.971,736 662.395,326	45.07 6	200	530.971,736 662.395,326	201	531.012,792 662.390,112	41.38 6	201	531.012,792 662.390,112	202	531.051,062 662.381,917	39.13 8
202	531.051,062 662.381,917	203	531.084,412 662.374,542	34.15 6	203	531.084,412 662.374,542	204	531.132,328 662.378,111	48.04 9	204	531.132,328 662.378,111	205	531.187,817 662.374,013	55.64
205	531.187,817 662.374,013	206	531.197,931 662.376,472	10.40 9	206	531.197,931 662.376,472	207	531.246,588 662.400,784	54.39 3	207	531.246,588 662.400,784	208	531.282,568 662.413,945	38.31 2

Punct început	X / Y	Punct sfârșit	X / Y	Lungime segment	Punct început	X / Y	Punct sfârșit	X / Y	Lungime segment	Punct început	X / Y	Punct sfârșit	X / Y	Lungime segment
208	531.282,568 662.413,945	209	531.364,009 662.480,72	105.3 16	209	531.364,009 662.480,72	210	531.389,009 662.486,638	25.69 1	210	531.389,009 662.486,638	211	531.424,54 662.484,665	35.58 6
211	531.424,54 662.484,665	212	531.498,891 662.501,102	76.14 6	212	531.498,891 662.501,102	213	531.556,132 662.553,704	77.74	213	531.556,132 662.553,704	214	531.616,667 662.585,922	68.57 5
214	531.616,667 662.585,922	215	531.635,747 662.578,032	20.64 7	215	531.635,747 662.578,032	216	531.673,249 662.596,443	41.77 8	216	531.673,249 662.596,443	217	531.700,886 662.603,676	28.56 8
217	531.700,886 662.603,676	218	531.719,858 662.599,3	19.47	218	531.719,858 662.599,3	219	531.743,651 662.593,813	24.41 7	219	531.743,651 662.593,813	220	531.772,604 662.605,648	31.27 8
220	531.772,604 662.605,648	221	531.800,317 662.612,244	28.48 7	221	531.800,317 662.612,244	222	531.795,321 662.642,052	30.22 4	222	531.795,321 662.642,052	223	531.823,803 662.686,073	52.43 2
223	531.823,803 662.686,073	224	531.833,405 662.708,649	24.53 3	224	531.833,405 662.708,649	225	531.799,995 662.758,877	60.32 5	225	531.799,995 662.758,877	226	531.757,019 662.820,784	75.36 2
226	531.757,019 662.820,784	227	531.755,489 662.826,308	5.732	227	531.755,489 662.826,308	228	531.746,976 662.857,037	31.88 6	228	531.746,976 662.857,037	229	531.744,744 662.893,847	36.87 8
229	531.744,744 662.893,847	230	531.730,178 662.937,584	46.09 9	230	531.730,178 662.937,584	231	531.698,923 662.977,182	50.44 7	231	531.698,923 662.977,182	232	531.671,727 662.994,066	32.01 1
232	531.671,727 662.994,066	233	531.662,089 663.000,049	11.34 4	233	531.662,089 663.000,049	234	531.631,393 663.038,532	49.22 6	234	531.631,393 663.038,532	235	531.614,091 663.066,976	33.29 3
235	531.614,091 663.066,976	236	531.571,541 663.100,105	53.92 6	236	531.571,541 663.100,105	237	531.529,681 663.128,55	50.61	237	531.529,681 663.128,55	238	531.484,477 663.152,532	51.17 2
238	531.484,477 663.152,532	239	531.432,012 663.194,919	67.44 8	239	531.432,012 663.194,919	240	531.371,625 663.257,026	86.62 5	240	531.371,625 663.257,026	241	531.344,759 663.276,058	32.92 4
241	531.344,759 663.276,058	242	531.327,534 663.288,26	21.10 9	242	531.327,534 663.288,26	243	531.265,583 663.311,126	66.03 6	243	531.265,583 663.311,126	244	531.213,121 663.337,34	58.64 7
244	531.213,121 663.337,34	245	531.173,497 663.361,88	46.60 8	245	531.173,497 663.361,88	246	531.144,372 663.392,766	42.45 2	246	531.144,372 663.392,766	247	531.127,052 663.411,133	25.24 5
247	531.127,052 663.411,133	248	531.079,613 663.451,289	62.15 3	248	531.079,613 663.451,289	249	531.032,731 663.486,426	58.58 8	249	531.032,731 663.486,426	250	531.004,824 663.519,333	43.14 7
250	531.004,824 663.519,333	251	530.973,496 663.563,025	53.76 3	251	530.973,496 663.563,025	252	530.960,104 663.610,99	49.79 9	252	530.960,104 663.610,99	253	530.945,593 663.666,204	57.08 9
253	530.945,593 663.666,204	254	530.938,296 663.708,854	43.27	254	530.938,296 663.708,854	255	530.932,717 663.740,087	31.72 7	255	530.932,717 663.740,087	256	530.908,716 663.778,571	45.35 5
256	530.908,716 663.778,571	257	530.878,581 663.813,708	46.29	257	530.878,581 663.813,708	258	530.831,142 663.851,633	60.73 5	258	530.831,142 663.851,633	259	530.780,292 663.895,904	67.42 1
259	530.780,292 663.895,904	260	530.747,363 663.958,928	71.10 8	260	530.747,363 663.958,928	261	530.719,461 664.015,816	63.36 2	261	530.719,461 664.015,816	262	530.678,053 664.103,14	96.64 4
262	530.678,053 664.103,14	263	530.652,94 664.156,125	58.63 5	263	530.652,94 664.156,125	264	530.644,009 664.220,262	64.75 6	264	530.644,009 664.220,262	265	530.619,677 664.215,267	24.83 9
265	530.619,677 664.215,267	266	530.539,206 664.178,565	88.44 6	266	530.539,206 664.178,565	267	530.529,175 664.173,99	11.02 5	267	530.529,175 664.173,99	268	530.398,261 664.135,771	136.3 79
268	530.398,261 664.135,771	269	530.318,834 664.131,361	79.54 9	269	530.318,834 664.131,361	270	530.211,962 664.159,193	110.4 37	270	530.211,962 664.159,193	271	530.197,48 664.162,965	14.96 5
271	530.197,48 664.162,965	272	530.173,379 664.171,394	25.53 2	272	530.173,379 664.171,394	273	530.156,122 664.177,43	18.28 2	273	530.156,122 664.177,43	274	530.079,805 664.204,123	80.85
274	530.079,805 664.204,123	275	530.028,323 664.240,872	63.25 3	275	530.028,323 664.240,872	276	529.973,762 664.285,082	70.22 4	276	529.973,762 664.285,082	277	529.953,172 664.297,578	24.08 5
277	529.953,172 664.297,578	278	529.901,704 664.291,229	51.85 8	278	529.901,704 664.291,229	279	529.893,597 664.290,229	8.168	279	529.893,597 664.290,229	280	529.857,559 664.276,263	38.65
280	529.857,559 664.276,263	281	529.825,024 664.357,213	87.24 4	281	529.825,024 664.357,213	282	529.821,521 664.365,93	9.395	282	529.821,521 664.365,93	283	529.806,077 664.419,582	55.83 1
283	529.806,077 664.419,582	284	529.772,891 664.478,355	67.49 5	284	529.772,891 664.478,355	285	529.769,031 664.493,955	16.07	285	529.769,031 664.493,955	286	529.761,358 664.534,972	41.72 9
286	529.761,358 664.534,972	287	529.755,324 664.554,517	20.45 5	287	529.755,324 664.554,517	288	529.750,234 664.571,006	17.25 7	288	529.750,234 664.571,006	289	529.721,09 664.607,191	46.46 2
289	529.721,09 664.607,191	290	529.712,258 664.618,157	14.08	290	529.712,258 664.618,157	291	529.682,721 664.643,458	38.89 2	291	529.682,721 664.643,458	292	529.638,222 664.682,175	58.98 4
292	529.638,222 664.682,175	293	529.610,863 664.702,257	33.93 8	293	529.610,863 664.702,257	294	529.569,852 664.732,36	50.87 3	294	529.569,852 664.732,36	295	529.490,053 664.778,964	92.41 1
295	529.490,053 664.778,964	296	529.481,24 664.784,111	10.20 6	296	529.481,24 664.784,111	297	529.472,035 664.794,077	13.56 7	297	529.472,035 664.794,077	298	529.466,281 664.839,312	45.59 9
298	529.466,281 664.839,312	299	529.466,281 664.878,797	39.48 5	299	529.466,281 664.878,797	300	529.464,362 664.906,78	28.04 9	300	529.464,362 664.906,78	301	529.446,523 664.937,773	35.76
301	529.446,523 664.937,773	302	529.439,429 664.950,098	14.22 1	302	529.439,429 664.950,098	303	529.417,237 664.977,137	34.98	303	529.417,237 664.977,137	304	529.407,154 664.989,422	15.89 3
304	529.407,154 664.989,422	305	529.384,52 665.028,139	44.84 8	305	529.384,52 665.028,139	306	529.376,171 665.038,399	13.22 8	306	529.376,171 665.038,399	307	529.369,536 665.046,554	10.51 3

Punct început	X / Y	Punct sfârșit	X / Y	Lungime segment	Punct început	X / Y	Punct sfârșit	X / Y	Lungime segment	Punct început	X / Y	Punct sfârșit	X / Y	Lungime segment
307	529.369,536 665.046,554	308	529.356,135 665.063,023	21.23 2	308	529.356,135 665.063,023	309	529.332,352 665.094,074	39.11 3	309	529.332,352 665.094,074	310	529.318,571 665.109,599	20.75 9
310	529.318,571 665.109,599	311	529.304,315 665.125,66	21.47 5	311	529.304,315 665.125,66	312	529.294,26 665.144,018	20.93 1	312	529.294,26 665.144,018	313	529.284,369 665.162,076	20.58 9
313	529.284,369 665.162,076	314	529.247,159 665.206,544	57.98 3	314	529.247,159 665.206,544	315	529.217,59 665.257,705	59.09 1	315	529.217,59 665.257,705	316	529.201,834 665.282,061	29.00 8
316	529.201,834 665.282,061	317	529.193,04 665.295,655	16.19	317	529.193,04 665.295,655	318	529.181,53 665.320,956	27.79 6	318	529.181,53 665.320,956	319	529.182,682 665.339,356	18.43 6
319	529.182,682 665.339,356	320	529.188,436 665.370,79	31.95 6	320	529.188,436 665.370,79	321	529.194,155 665.426,247	55.75 1	321	529.194,155 665.426,247	322	529.191,469 665.481,448	55.26 6
322	529.191,469 665.481,448	323	529.194,538 665.520,166	38.83 9	323	529.194,538 665.520,166	324	529.188,018 665.549,683	30.22 9	324	529.188,018 665.549,683	325	529.176,511 665.570,384	23.68 4
325	529.176,511 665.570,384	326	529.140,836 665.589,55	40.49 7	326	529.140,836 665.589,55	327	529.095,922 665.609,655	49.20 9	327	529.095,922 665.609,655	328	529.093,823 665.611,506	2.799
328	529.093,823 665.611,506	329	529.070,118 665.592,315	30.5	329	529.070,118 665.592,315	330	529.065,906 665.595,682	5.392	330	529.065,906 665.595,682	331	529.054,435 665.575,715	23.02 7
331	529.054,435 665.575,715	332	529.038,982 665.549,476	30.45 1	332	529.038,982 665.549,476	333	529.028,49 665.533,466	19.14 2	333	529.028,49 665.533,466	334	528.990,079 665.474,855	70.07 6
334	528.990,079 665.474,855	335	528.962,663 665.468,969	28.04 1	335	528.962,663 665.468,969	336	528.945,837 665.439,175	34.21 7	336	528.945,837 665.439,175	337	528.944,717 665.420,395	18.81 3
337	528.944,717 665.420,395	338	528.945,333 665.408,219	12.19 2	338	528.945,333 665.408,219	339	528.948,983 665.385,106	23.39 9	339	528.948,983 665.385,106	340	528.951,436 665.347,875	37.31 2
340	528.951,436 665.347,875	341	528.952,914 665.285,362	62.53	341	528.952,914 665.285,362	342	528.951,086 665.264,99	20.45 4	342	528.951,086 665.264,99	343	528.930,995 665.241,857	30.64
343	528.930,995 665.241,857	344	528.920,793 665.237,073	11.26 8	344	528.920,793 665.237,073	345	528.884,903 665.229,463	36.68 8	345	528.884,903 665.229,463	346	528.828,664 665.217,539	57.48 9
346	528.828,664 665.217,539	347	528.822,568 665.206,736	12.40 4	347	528.822,568 665.206,736	348	528.790,151 665.150,955	64.51 7	348	528.790,151 665.150,955	349	528.763,882 665.110,059	48.60 6
349	528.763,882 665.110,059	350	528.725,403 665.049,552	71.70 6	350	528.725,403 665.049,552	351	528.694,281 665.000,216	58.33 2	351	528.694,281 665.000,216	352	528.683,811 664.985,326	18.20 3
352	528.683,811 664.985,326	353	528.641,432 664.925,324	73.45 9	353	528.641,432 664.925,324	354	528.629,516 664.909,318	19.95 5	354	528.629,516 664.909,318	355	528.609,982 664.882,374	33.28
355	528.609,982 664.882,374	356	528.592,032 664.858,035	30.24 2	356	528.592,032 664.858,035	357	528.572,213 664.830,328	34.06 6	357	528.572,213 664.830,328	358	528.562,501 664.810,54	22.04 3
358	528.562,501 664.810,54	359	528.559,46 664.802,049	9.019	359	528.559,46 664.802,049	360	528.553,628 664.781,781	21.09	360	528.553,628 664.781,781	361	528.543,995 664.752,88	30.46 4
361	528.543,995 664.752,88	362	528.535,425 664.722,162	31.89 1	362	528.535,425 664.722,162	363	528.513,199 664.632,201	92.66 6	363	528.513,199 664.632,201	364	528.476,531 664.492,845	144.0 99
364	528.476,531 664.492,845	365	528.462,05 664.427,105	67.31 6	365	528.462,05 664.427,105	366	528.458,918 664.409,343	18.03 6	366	528.458,918 664.409,343	367	528.458,669 664.403,246	6.102
367	528.458,669 664.403,246	368	528.459,172 664.397,087	6.18	368	528.459,172 664.397,087	369	528.460,757 664.388,133	9.093	369	528.460,757 664.388,133	370	528.463,875 664.380,219	8.506
370	528.463,875 664.380,219	371	528.468,473 664.371,759	9.629	371	528.468,473 664.371,759	372	528.473,169 664.364,872	8.336	372	528.473,169 664.364,872	373	528.492,662 664.339,978	31.61 8
373	528.492,662 664.339,978	374	528.509,129 664.320,053	25.84 9	374	528.509,129 664.320,053	375	528.520,638 664.304,707	19.18 2	375	528.520,638 664.304,707	376	528.526,152 664.296,511	9.878
376	528.526,152 664.296,511	377	528.530,714 664.285,59	11.83 6	377	528.530,714 664.285,59	1	528.533,908 664.273,212	12.78 3					

** Lungimile segmentelor sunt determinate în planul de proiecție Stereo 70 și sunt rotunjite la 1 milimetru.

*** Distanța dintre puncte este formată din segmente cumulate ce sunt mai mici decât valoarea 1 milimetru.

**DATE DESPRE IMOBILUL NR. 4124**

Oficiul de Cadastru și Publicitate Imobiliară SUCEAVA
Biroul de Cadastru și Publicitate Imobiliară Campulung Moldovenesc

A. Partea I. Descrierea imobilului

TEREN Intravilan

Adresa: Loc. Pojorâta, Jud. Suceava

Nr. Crt	Nr cadastral Nr. topografic	Suprafața* (mp)	Observații / Referințe
A1		8.603	Sector cadastral:75 Teren neimprejmuit; DP012% - Drum Forestier

B. Partea II. Proprietari și acte

Inscrieri privitoare la dreptul de proprietate și alte drepturi reale		Referințe
4124 / 08/12/2022		
Act Normativ nr. Hotărâre nr. 1705, din 29/11/2006 emis de Guvernul României;		
B1	Intabulare, drept de PROPRIETATE, dobandit prin Lege, cota actuala 1/1 1) STATUL ROMÂN - DOMENIUL PUBLIC , CIF:99999999999999, LIPSĂ CUI/CIF	A1
Act Normativ nr. Hotărâre nr. 1705, din 29/11/2006 emis de Guvernul României (Act Normativ: Anexa nr. 3 - Inventarul centralizat al bunurilor din domeniul public al Statului, poziția nr. 1364; Act Normativ: Ordin Ministru nr. 496 din 09.03.2016 și Aviz CTAS nr. 140 din 04.06.2015 emise de Ministerul Apelor și Pădurilor; Act Administrativ; Declarație nr. 19147 din 12.12.2022 emis de Direcția Silvică Suceava.);		
B2	Intabulare, drept de ADMINISTRARE, dobandit prin Lege, cota actuala 1/1 1) REGIA NAȚIONALĂ A PĂDURILOR ROMSILVA RA , CIF:1590120, PRIN DIRECȚIA SILVICĂ SUCEAVA, CUI 714140, JUD. SUCEAVA, MUN. SUCEAVA, BLD. 1 MAI, NR.6	A1

C. Partea III. SARCINI .

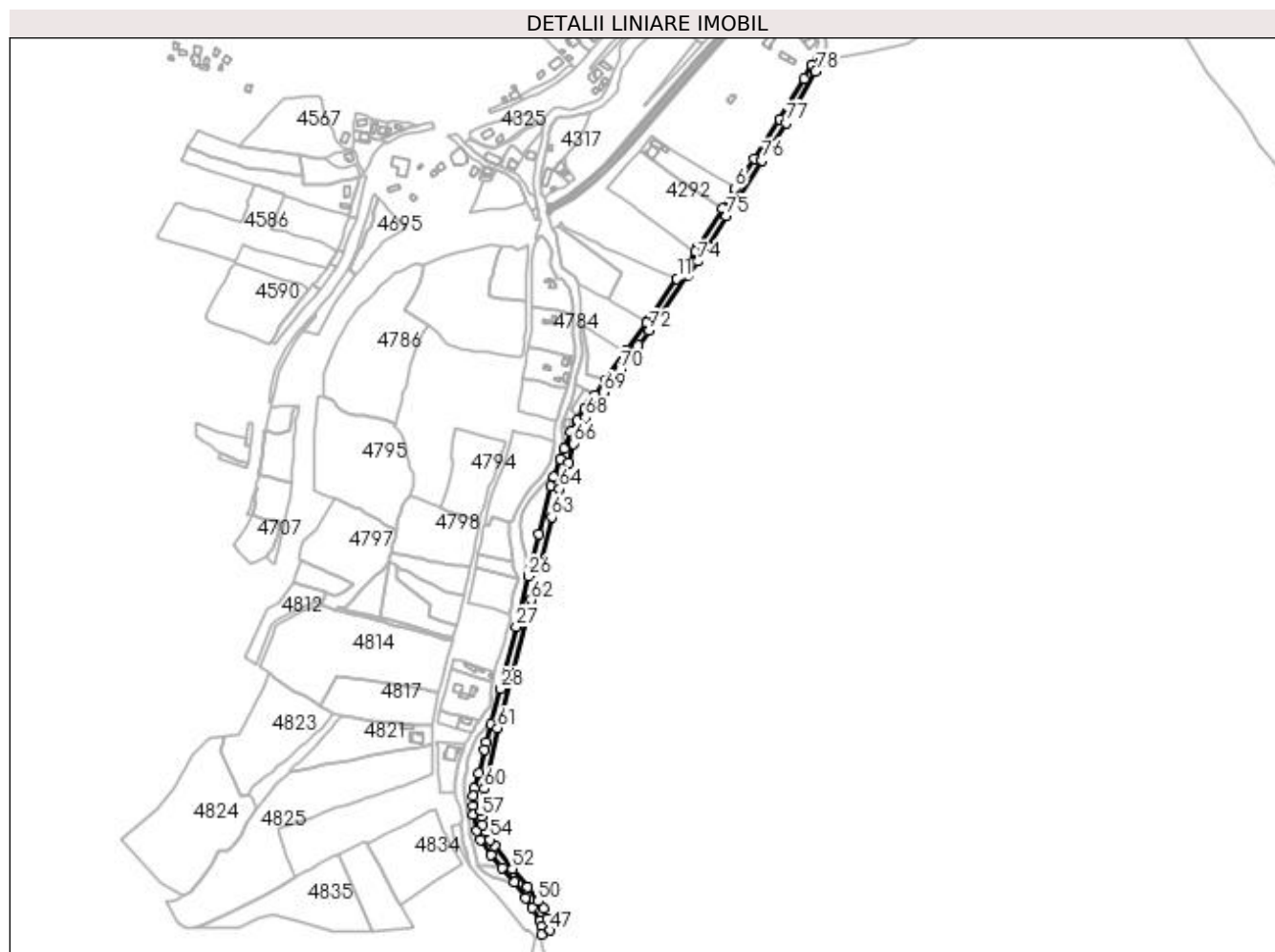
Inscrieri privind dezmembramintele dreptului de proprietate, drepturi reale de garanție și sarcini	Referințe
NU SUNT	

Anexa Nr. 1 La Partea I

Teren

Nr cadastral	Suprafața (mp)*	Observații / Referințe
	8.603	DP012% - Drum Forestier

* Suprafața este determinată în planul de proiecție Stereo 70.



Date referitoare la teren

Crt	Categorie folosință	Intravilan	Suprafața (mp)	Tarla	Parcelă	Nr. topo	Observații / Referințe
1	drum	DA	8.603	-	-	-	

Lungime Segmente

1) Valorile lungimilor segmentelor sunt obținute din proiecție în plan.

Punct început	X / Y	Punct sfârșit	X / Y	Lungime segment	Punct început	X / Y	Punct sfârșit	X / Y	Lungime segment	Punct început	X / Y	Punct sfârșit	X / Y	Lungime segment
1	528.828,664 665.217,539	2	528.818,6 665.213,91	10.698	2	528.818,6 665.213,91	3	528.810,334 665.198,949	17.093	3	528.810,334 665.198,949	4	528.783,192 665.154,962	51.687
4	528.783,192 665.154,962	5	528.755,702 665.112,189	50.845	5	528.755,702 665.112,189	6	528.734,818 665.079,506	38.786	6	528.734,818 665.079,506	7	528.721,01 665.057,897	25.644
7	528.721,01 665.057,897	8	528.695,133 665.015,513	49.659	8	528.695,133 665.015,513	9	528.692,034 665.010,88	5.574	9	528.692,034 665.010,88	10	528.682,677 664.996,889	16.832
10	528.682,677 664.996,889	11	528.671,796 664.981,346	18.973	11	528.671,796 664.981,346	12	528.639,664 664.935,447	56.028	12	528.639,664 664.935,447	13	528.638,351 664.933,64	2.234
13	528.638,351 664.933,64	14	528.616,27 664.903,262	37.555	14	528.616,27 664.903,262	15	528.614,997 664.901,466	2.201	15	528.614,997 664.901,466	16	528.593,426 664.871,025	37.309
16	528.593,426 664.871,025	17	528.582,177 664.855,071	19.521	17	528.582,177 664.855,071	18	528.571,424 664.840,538	18.079	18	528.571,424 664.840,538	19	528.563,321 664.827,735	15.152

Punct început	X / Y	Punct sfârșit	X / Y	Lungime segment	Punct început	X / Y	Punct sfârșit	X / Y	Lungime segment	Punct început	X / Y	Punct sfârșit	X / Y	Lungime segment
19	528.563,321 664.827,735	20	528.555,921 664.814,812	14.89 2	20	528.555,921 664.814,812	21	528.549,199 664.797,089	18.95 5	21	528.549,199 664.797,089	22	528.544,859 664.785,126	12.72 6
22	528.544,859 664.785,126	23	528.537,886 664.765,621	20.71 4	23	528.537,886 664.765,621	24	528.534,32 664.755,648	10.59 1	24	528.534,32 664.755,648	25	528.521,572 664.703,724	53.46 6
25	528.521,572 664.703,724	26	528.510,342 664.657,844	47.23 4	26	528.510,342 664.657,844	27	528.496,932 664.603,057	56.40 4	27	528.496,932 664.603,057	28	528.479,926 664.535,834	69.34 1
28	528.479,926 664.535,834	29	528.469,51 664.496,816	40.38 4	29	528.469,51 664.496,816	30	528.464,744 664.477,977	19.43 3	30	528.464,744 664.477,977	31	528.462,161 664.469,64	8.728
31	528.462,161 664.469,64	32	528.456,124 664.443,97	26.37	32	528.456,124 664.443,97	33	528.451,145 664.427,602	17.10 9	33	528.451,145 664.427,602	34	528.450,032 664.419,339	8.338
34	528.450,032 664.419,339	35	528.449,713 664.408,49	10.85 4	35	528.449,713 664.408,49	36	528.450,532 664.398,955	9.57	36	528.450,532 664.398,955	37	528.453,662 664.381,356	17.87 5
37	528.453,662 664.381,356	38	528.458,073 664.371,645	10.66 6	38	528.458,073 664.371,645	39	528.469,577 664.355,582	19.75 8	39	528.469,577 664.355,582	40	528.481,405 664.341,332	18.51 9
40	528.481,405 664.341,332	41	528.495,136 664.326,053	20.54 2	41	528.495,136 664.326,053	42	528.506,844 664.308,016	21.50 4	42	528.506,844 664.308,016	43	528.514,425 664.297,713	12.79 2
43	528.514,425 664.297,713	44	528.522,75 664.283,287	16.65 6	44	528.522,75 664.283,287	45	528.524,655 664.277,354	6.231	45	528.524,655 664.277,354	46	528.524,064 664.268,805	8.569
46	528.524,064 664.268,805	47	528.533,908 664.273,212	10.78 5	47	528.533,908 664.273,212	48	528.530,714 664.285,59	12.78 3	48	528.530,714 664.285,59	49	528.526,152 664.296,511	11.83 6
49	528.526,152 664.296,511	50	528.520,638 664.304,707	9.878	50	528.520,638 664.304,707	51	528.509,129 664.320,053	19.18 2	51	528.509,129 664.320,053	52	528.492,662 664.339,978	25.84 9
52	528.492,662 664.339,978	53	528.473,169 664.364,872	31.61 8	53	528.473,169 664.364,872	54	528.468,473 664.371,759	8.336	54	528.468,473 664.371,759	55	528.463,875 664.380,219	9.629
55	528.463,875 664.380,219	56	528.460,757 664.388,133	8.506	56	528.460,757 664.388,133	57	528.459,172 664.397,087	9.093	57	528.459,172 664.397,087	58	528.458,669 664.403,246	6.18
58	528.458,669 664.403,246	59	528.458,918 664.409,343	6.102	59	528.458,918 664.409,343	60	528.462,05 664.427,105	18.03 6	60	528.462,05 664.427,105	61	528.476,531 664.492,845	67.31 6
61	528.476,531 664.492,845	62	528.513,199 664.632,201	144.0 99	62	528.513,199 664.632,201	63	528.535,425 664.722,162	92.66 6	63	528.535,425 664.722,162	64	528.543,995 664.752,88	31.89 1
64	528.543,995 664.752,88	65	528.553,628 664.781,781	30.46 4	65	528.553,628 664.781,781	66	528.559,46 664.802,049	21.09	66	528.559,46 664.802,049	67	528.562,501 664.810,54	9.019
67	528.562,501 664.810,54	68	528.572,213 664.830,328	22.04 3	68	528.572,213 664.830,328	69	528.592,032 664.858,035	34.06 6	69	528.592,032 664.858,035	70	528.609,982 664.882,374	30.24 2
70	528.609,982 664.882,374	71	528.629,516 664.909,318	33.28	71	528.629,516 664.909,318	72	528.641,432 664.925,324	19.95 5	72	528.641,432 664.925,324	73	528.683,811 664.985,326	73.45 9
73	528.683,811 664.985,326	74	528.694,281 665.000,216	18.20 3	74	528.694,281 665.000,216	75	528.725,403 665.049,552	58.33 2	75	528.725,403 665.049,552	76	528.763,882 665.110,059	71.70 6
76	528.763,882 665.110,059	77	528.790,151 665.150,955	48.60 6	77	528.790,151 665.150,955	78	528.822,568 665.206,736	64.51 7	78	528.822,568 665.206,736	1	528.828,664 665.217,539	12.40 4

** Lungimile segmentelor sunt determinate în planul de proiecție Stereo 70 și sunt rotunjite la 1 milimetru.

*** Distanța dintre puncte este formată din segmente cumulate ce sunt mai mici decât valoarea 1 milimetru.

**DATE DESPRE IMOBILUL NR. 4125**

Oficiul de Cadastru și Publicitate Imobiliară SUCEAVA
Biroul de Cadastru și Publicitate Imobiliară Campulung Moldovenesc

A. Partea I. Descrierea imobilului

TEREN Intravilan

Adresa: Loc. Pojorâta, Jud. Suceava

Nr. Crt	Nr cadastral Nr. topografic	Suprafața* (mp)	Observații / Referințe
A1	30688	Din acte: 2.327 Masurata: 1.737	Sector cadastral:93 Teren neimprejmuit; Provenit din CF 30688, nr. top. 13/3 având S=1737mp; Diferența de suprafață se regăsește la imobilul cu ID 4820 pentru parcela cu nr. topo 13/11 având S=590mp din CF 30688

B. Partea II. Proprietari și acte

Inscrieri privitoare la dreptul de proprietate și alte drepturi reale		Referințe
6320 / 09/08/2010		
Act Notarial nr. 225, din 06/08/2010 emis de BNP CATARGIU TUDOR-MARIAN (act notarial nr. 226/06-08-2010 emis de BNP CATARGIU TUDOR-MARIAN);		
B1	Intabulare, drept de PROPRIETATE, cu titlu de donatie, dobandit prin Conventie, cota actuala 1/1 1) CIUCLĂ ANDREI-LOGHIN, necasatorit	A1

C. Partea III. SARCINI

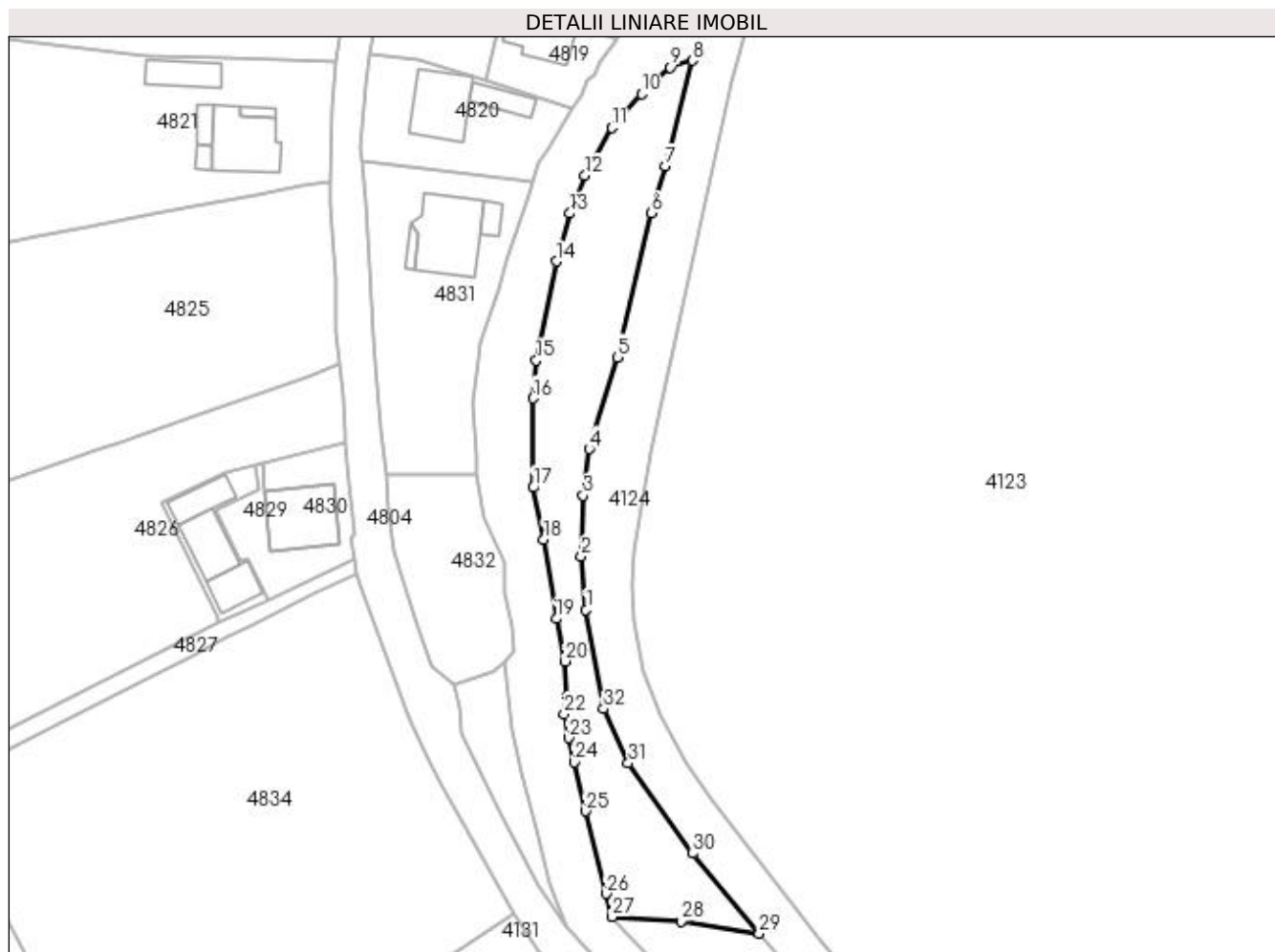
Inscrieri privind dezmembramintele dreptului de proprietate, drepturi reale de garanție și sarcini		Referințe
1950 / 08/08/2006		
Act Notarial nr. contract de renta viagera nr.608, din 26/06/2006 emis de BNP Stelian Catargiu;		
C1	s-a notat obligatia proprietarilor tabulari de plata lunara a rentei viagere de 150 RON , incepand cu data de 1.07.2006 1) COJOCARU AURELIA, Lipsă CNP	A1

Anexa Nr. 1 La Partea I

Teren

Nr cadastral	Suprafața (mp)*	Observații / Referințe
30688	Din acte: 2.327 Masurata: 1.737	Provenit din CF 30688, nr. top. 13/3 având S=1737mp; Diferența de suprafață se regăsește la imobilul cu ID 4820 pentru parcela cu nr. topo 13/11 având S=590mp din CF 30688

* Suprafața este determinată în planul de proiecție Stereo 70.



Date referitoare la teren

Crt	Categorie folosință	Intravilan	Suprafața (mp)	Tarla	Parcelă	Nr. topo	Observații / Referințe
1	faneata	DA	1.737	-	-	-	

Lungime Segmente

1) Valorile lungimilor segmentelor sunt obținute din proiecție în plan.

Punct început	X / Y	Punct sfârșit	X / Y	Lungime segment (** (m))
1	528.450,532 664.398,955	2	528.449,713 664.408,49	9.57
3	528.450,032 664.419,339	4	528.451,145 664.427,602	8.338
5	528.456,124 664.443,97	6	528.462,161 664.469,64	26.37
7	528.464,744 664.477,977	8	528.469,51 664.496,816	19.433

Punct început	X / Y	Punct sfârșit	X / Y	Lungime segment (** (m))
2	528.449,713 664.408,49	3	528.450,032 664.419,339	10.854
4	528.451,145 664.427,602	5	528.456,124 664.443,97	17.109
6	528.462,161 664.469,64	7	528.464,744 664.477,977	8.728
8	528.469,51 664.496,816	9	528.465,591 664.495,585	4.108

Punct început	X / Y	Punct sfârșit	X / Y	Lungime segment (** (m)
9	528.465,591 664.495,585	10	528.460,435 664.490,858	6.995
11	528.455,194 664.484,826	12	528.450,387 664.476,341	9.752
13	528.447,634 664.469,6	14	528.445,268 664.461,035	8.886
15	528.441,666 664.443,397	16	528.441,108 664.436,643	6.777
17	528.441,162 664.420,755	18	528.443,027 664.411,5	9.441
19	528.445,22 664.397,376	20	528.446,725 664.389,796	7.728
21	528.447,144 664.383,499	22	528.446,627 664.380,421	3.121
23	528.447,466 664.376,125	24	528.448,525 664.371,84	4.414
25	528.450,423 664.363,108	26	528.454,098 664.348,423	15.138
27	528.455,193 664.344,285	28	528.467,462 664.343,528	12.292
29	528.481,405 664.341,332	30	528.469,577 664.355,582	18.519
31	528.458,073 664.371,645	32	528.453,662 664.381,356	10.666

Punct început	X / Y	Punct sfârșit	X / Y	Lungime segment (** (m)
10	528.460,435 664.490,858	11	528.455,194 664.484,826	7.991
12	528.450,387 664.476,341	13	528.447,634 664.469,6	7.281
14	528.445,268 664.461,035	15	528.441,666 664.443,397	18.002
16	528.441,108 664.436,643	17	528.441,162 664.420,755	15.888
18	528.443,027 664.411,5	19	528.445,22 664.397,376	14.293
20	528.446,725 664.389,796	21	528.447,144 664.383,499	6.311
22	528.446,627 664.380,421	23	528.447,466 664.376,125	4.377
24	528.448,525 664.371,84	25	528.450,423 664.363,108	8.936
26	528.454,098 664.348,423	27	528.455,193 664.344,285	4.28
28	528.467,462 664.343,528	29	528.481,405 664.341,332	14.115
30	528.469,577 664.355,582	31	528.458,073 664.371,645	19.758
32	528.453,662 664.381,356	1	528.450,532 664.398,955	17.875

** Lungimile segmentelor sunt determinate în planul de proiecție Stereo 70 și sunt rotunjite la 1 milimetru.

*** Distanța dintre puncte este formată din segmente cumulate ce sunt mai mici decât valoarea 1 milimetru.

**DATE DESPRE IMOBILUL NR. 4126**

Oficiul de Cadastru și Publicitate Imobiliară SUCEAVA
Biroul de Cadastru și Publicitate Imobiliară Campulung Moldovenesc

A. Partea I. Descrierea imobilului

TEREN Extravilan

Adresa: Jud. Suceava

Nr. Crt	Nr cadastral Nr. topografic	Suprafața* (mp)	Observații / Referințe
A1		3.121	Sector cadastral:75 Teren neimprejmuit; FE019 - Drum Forestier

B. Partea II. Proprietari și acte

Inscrieri privitoare la dreptul de proprietate și alte drepturi reale		Referințe
4126 / 08/12/2022		
Act Normativ nr. Hotărâre nr. 1705, din 29/11/2006 emis de Guvernul României;		
B1	Intabulare, drept de PROPRIETATE, dobandit prin Lege, cota actuala 1/1 1) STATUL ROMÂN - DOMENIUL PUBLIC , CIF:99999999999999, LIPSĂ CUI/CIF	A1
Act Normativ nr. Hotărâre nr. 1705, din 29/11/2006 emis de Guvernul României (Act Normativ: Anexa nr. 3 - Inventarul centralizat al bunurilor din domeniul public al Statului, poziția nr. 1364; Act Normativ: Ordin Ministru nr. 496 din 09.03.2016 și Aviz CTAS nr. 140 din 04.06.2015 emise de Ministerul Apelor și Pădurilor; Act Administrativ; Declarație nr. 19147 din 12.12.2022 emis de Direcția Silvică Suceava.);		
B2	Intabulare, drept de ADMINISTRARE, dobandit prin Lege, cota actuala 1/1 1) REGIA NAȚIONALĂ A PĂDURILOR ROMSILVA RA , CIF:1590120, PRIN DIRECȚIA SILVICĂ SUCEAVA, CUI 714140, JUD. SUCEAVA, MUN. SUCEAVA, BLD. 1 MAI, NR.6	A1

C. Partea III. SARCINI .

Inscrieri privind dezmembramintele dreptului de proprietate, drepturi reale de garanție și sarcini	Referințe
NU SUNT	

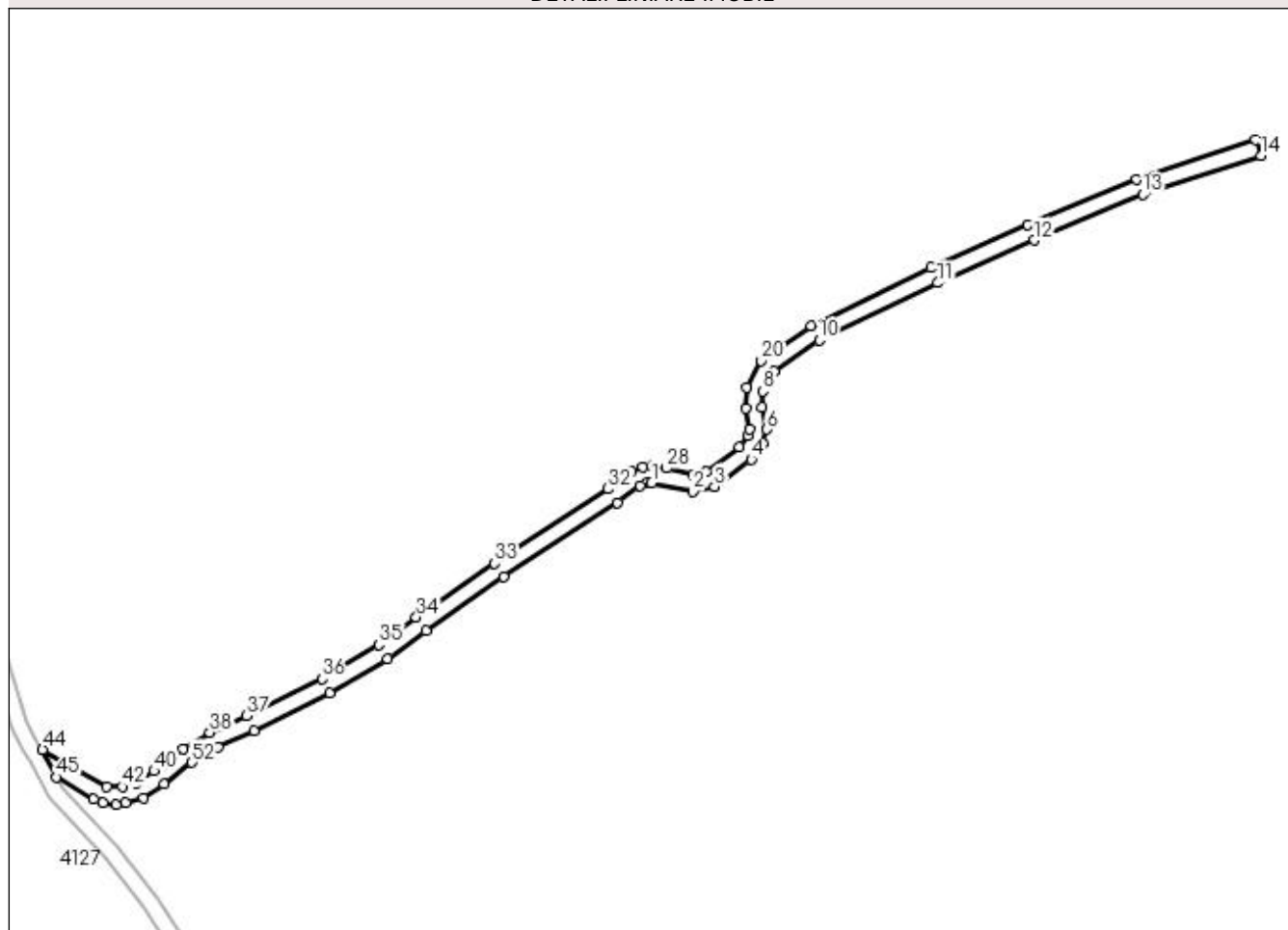
Anexa Nr. 1 La Partea I

Teren

Nr cadastral	Suprafața (mp)*	Observații / Referințe
	3.121	FE019 - Drum Forestier

* Suprafața este determinată în planul de proiecție Stereo 70.

DETALII LINIARE IMOBIL



Date referitoare la teren

Crt	Categorie folosință	Intravilan	Suprafața (mp)	Tarla	Parcelă	Nr. topo	Observații / Referințe
1	drum	NU	3.121	-	-	-	

Lungime Segmente

1) Valorile lungimilor segmentelor sunt obținute din proiecție în plan.

Punct început	X / Y	Punct sfârșit	X / Y	Lungime segment	Punct început	X / Y	Punct sfârșit	X / Y	Lungime segment	Punct început	X / Y	Punct sfârșit	X / Y	Lungime segment
1	529.535,761 663.188,141	2	529.550,674 663.184,977	15.245	2	529.550,674 663.184,977	3	529.558,396 663.186,842	7.944	3	529.558,396 663.186,842	4	529.571,685 663.196,63	16.505
4	529.571,685 663.196,63	5	529.575,887 663.202,494	7.214	5	529.575,887 663.202,494	6	529.577,402 663.207,487	5.218	6	529.577,402 663.207,487	7	529.575,695 663.215,498	8.191
7	529.575,695 663.215,498	8	529.575,916 663.221,239	5.745	8	529.575,916 663.221,239	9	529.580,099 663.228,362	8.26	9	529.580,099 663.228,362	10	529.596,3 663.239,753	19.805
10	529.596,3 663.239,753	11	529.639,158 663.260,393	47.569	11	529.639,158 663.260,393	12	529.674,148 663.275,842	38.249	12	529.674,148 663.275,842	13	529.713,298 663.292,319	42.476
13	529.713,298 663.292,319	14	529.755,939 663.306,313	44.879	14	529.755,939 663.306,313	15	529.754,022 663.311,999	6.0	15	529.754,022 663.311,999	16	529.711,087 663.297,898	45.191
16	529.711,087 663.297,898	17	529.671,772 663.281,351	42.655	17	529.671,772 663.281,351	18	529.636,691 663.265,863	38.348	18	529.636,691 663.265,863	19	529.593,275 663.244,947	48.192

Punct început	X / Y	Punct sfârșit	X / Y	Lungime segment	Punct început	X / Y	Punct sfârșit	X / Y	Lungime segment	Punct început	X / Y	Punct sfârșit	X / Y	Lungime segment
19	529.593,275 663.244,947	20	529.575,411 663.232,2	21.946	20	529.575,411 663.232,2	21	529.569,998 663.222,66	10.969	21	529.569,998 663.222,66	22	529.569,689 663.215,038	7.628
22	529.569,689 663.215,038	23	529.571,294 663.207,587	7.622	23	529.571,294 663.207,587	24	529.570,507 663.205,225	2.49	24	529.570,507 663.205,225	25	529.567,46 663.200,937	5.26
25	529.567,46 663.200,937	26	529.555,443 663.192,099	14.917	26	529.555,443 663.192,099	27	529.550,772 663.191,061	4.785	27	529.550,772 663.191,061	28	529.541,078 663.193,413	9.975
28	529.541,078 663.193,413	29	529.535,905 663.194,152	5.226	29	529.535,905 663.194,152	30	529.532,526 663.193,928	3.386	30	529.532,526 663.193,928	31	529.528,585 663.192,294	4.266
31	529.528,585 663.192,294	32	529.520,042 663.185,946	10.643	32	529.520,042 663.185,946	33	529.478,975 663.159,096	49.065	33	529.478,975 663.159,096	34	529.450,664 663.139,649	34.347
34	529.450,664 663.139,649	35	529.437,125 663.129,701	16.801	35	529.437,125 663.129,701	36	529.416,634 663.117,375	23.913	36	529.416,634 663.117,375	37	529.389,414 663.103,963	30.345
37	529.389,414 663.103,963	38	529.375,992 663.097,958	14.704	38	529.375,992 663.097,958	39	529.366,288 663.092,152	11.308	39	529.366,288 663.092,152	40	529.355,976 663.083,985	13.154
40	529.355,976 663.083,985	41	529.349,515 663.079,653	7.779	41	529.349,515 663.079,653	42	529.344,398 663.078,321	5.288	42	529.344,398 663.078,321	43	529.338,89 663.078,237	5.509
43	529.338,89 663.078,237	44	529.315,594 663.091,694	26.903	44	529.315,594 663.091,694	45	529.320,605 663.081,857	11.04	45	529.320,605 663.081,857	46	529.334,102 663.073,804	15.717
46	529.334,102 663.073,804	47	529.337,336 663.072,401	3.525	47	529.337,336 663.072,401	48	529.342,254 663.071,997	4.935	48	529.342,254 663.071,997	49	529.345,724 663.072,466	3.502
49	529.345,724 663.072,466	50	529.352,187 663.074,237	6.701	50	529.352,187 663.074,237	51	529.359,615 663.079,213	8.941	51	529.359,615 663.079,213	52	529.369,54 663.087,106	12.681
52	529.369,54 663.087,106	53	529.378,898 663.092,705	10.905	53	529.378,898 663.092,705	54	529.392,015 663.098,555	14.362	54	529.392,015 663.098,555	55	529.419,399 663.112,049	30.528
55	529.419,399 663.112,049	56	529.440,336 663.124,631	24.427	56	529.440,336 663.124,631	57	529.454,101 663.134,731	17.073	57	529.454,101 663.134,731	58	529.482,344 663.154,131	34.264
58	529.482,344 663.154,131	59	529.523,392 663.180,968	49.042	59	529.523,392 663.180,968	60	529.531,605 663.187,08	10.238	60	529.531,605 663.187,08	61	529.533,931 663.188,049	2.52
61	529.533,931 663.188,049	1	529.535,761 663.188,141	1.832										

** Lungimile segmentelor sunt determinate în planul de proiecție Stereo 70 și sunt rotunjite la 1 milimetru.

*** Distanța dintre puncte este formată din segmente cumulate ce sunt mai mici decât valoarea 1 milimetru.

**DATE DESPRE IMOBILUL NR. 4127**

Oficiul de Cadastru și Publicitate Imobiliară SUCEAVA
Biroul de Cadastru și Publicitate Imobiliară Campulung Moldovenesc

A. Partea I. Descrierea imobilului

TEREN Necunoscut

Adresa: Loc. Pojorâta, Jud. Suceava

Nr. Crt	Nr cadastral Nr. topografic	Suprafața* (mp)	Observații / Referințe
A1		153.757	Sector cadastral:75 Teren neimprejmuit; U.P. III, U.A. 97AA1, 97AA2, 97CC2, 97SS, 97N, 97NN, 97M, 195N%, 195VV%, 194CC%, 194VV1%, 194VV2%, 194VV3, 194A, 194C%

B. Partea II. Proprietari și acte

Inscrieri privitoare la dreptul de proprietate și alte drepturi reale		Referințe
4127 / 08/12/2022		
Act Normativ nr. Hotărâre nr. 1705, din 29/11/2006 emis de Guvernul României;		
B1	Intabulare, drept de PROPRIETATE, dobandit prin Lege, cota actuala 1/1 1) STATUL ROMÂN - DOMENIUL PUBLIC , CIF:999999999999, LIPSĂ CUI/CIF	A1
Act Normativ nr. Hotărâre nr. 1705, din 29/11/2006 emis de Guvernul României (Act Normativ: Anexa nr. 3 - Inventarul centralizat al bunurilor din domeniul public al Statului, poziția nr. 1363, 1364; Act Normativ: Ordin Ministru nr. 496 din 09.03.2016 și Aviz CTAS nr. 140 din 04.06.2015 emise de Ministerul Apelor și Pădurilor; Act Administrativ; Declarație nr. 19147 din 12.12.2022 emis de Direcția Silvică Suceava.);		
B2	Intabulare, drept de ADMINISTRARE, dobandit prin Lege, cota actuala 1/1 1) REGIA NAȚIONALĂ A PĂDURILOR ROMSILVA RA , CIF:1590120, PRIN DIRECȚIA SILVICĂ SUCEAVA, CUI 714140, JUD. SUCEAVA, MUN. SUCEAVA, BLD. 1 MAI, NR.6	A1

C. Partea III. SARCINI .

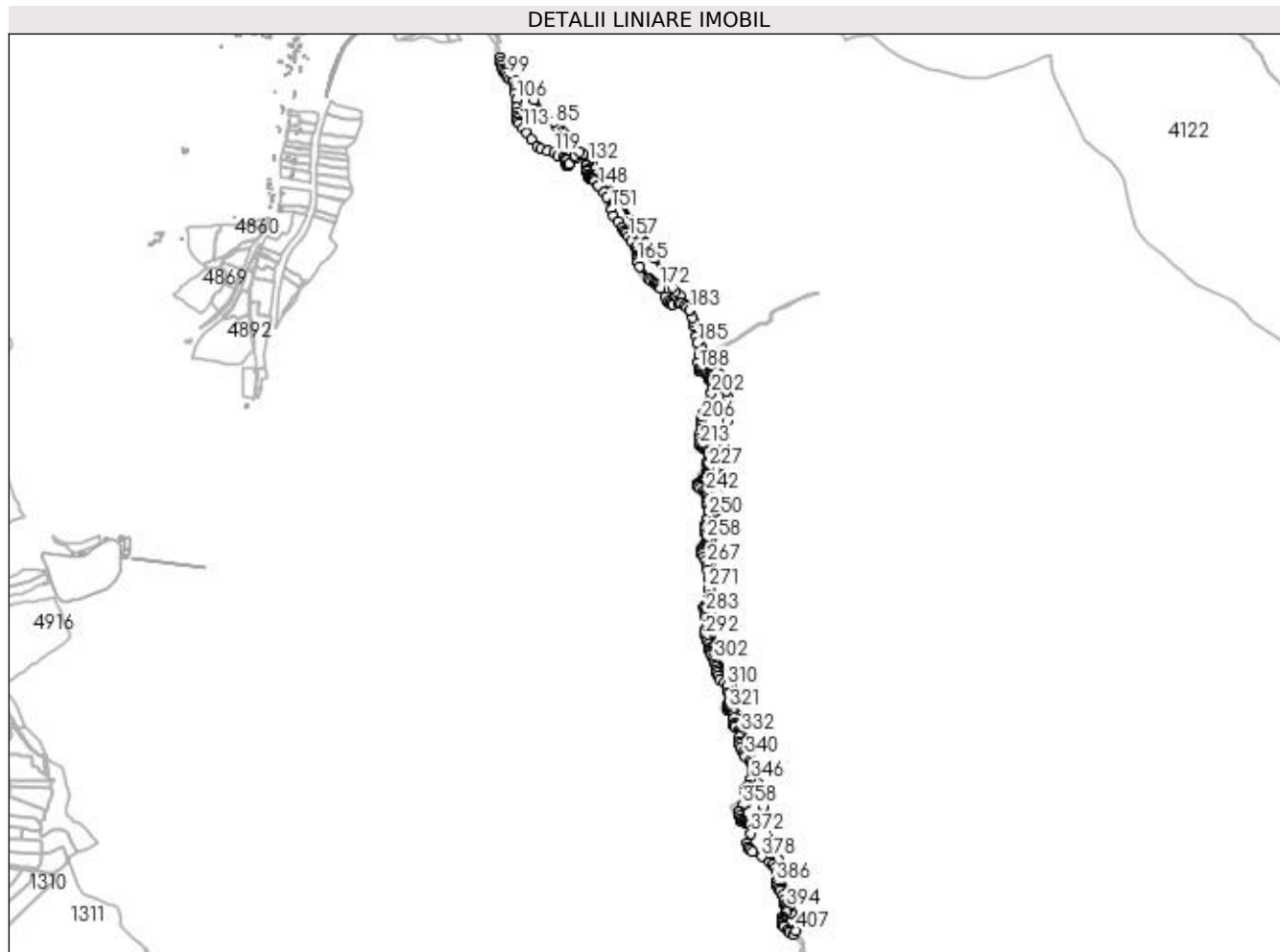
Inscrieri privind dezmembramintele dreptului de proprietate, drepturi reale de garanție și sarcini	Referințe
NU SUNT	

Anexa Nr. 1 La Partea I

Teren

Nr cadastral	Suprafața (mp)*	Observații / Referințe
	153.757	U.P. III, U.A. 97AA1, 97AA2, 97CC2, 97SS, 97S, 97N, 97NN, 97M, 195N%, 195VV%, 194CC%, 194VV1%, 194VV2%, 194VV3, 194A, 194C%

* Suprafața este determinată în planul de proiecție Stereo 70.



Date referitoare la teren

Crt	Categorie folosință	Intra vilan	Suprafața (mp)	Tarla	Parcelă	Nr. topo	Observații / Referințe
1	faneata	DA	28.588	-	-	-	
2	faneata	NU	1.577	-	-	-	
3	faneata	NU	123.592	-	-	-	

Lungime Segmente

1) Valorile lungimilor segmentelor sunt obținute din proiecție în plan.

Punct început	X / Y	Punct sfârșit	X / Y	Lungime segment	Punct început	X / Y	Punct sfârșit	X / Y	Lungime segment	Punct început	X / Y	Punct sfârșit	X / Y	Lungime segment
1	529.672,139 660.866,694	2	529.672,27 660.873,42	6.727	2	529.649,811 660.924,765	3	529.642,667 660.951,62	27.789	3	529.649,811 660.924,765	4	529.608,1 661.098,499	28.365
4	529.642,667 660.951,62	5	529.632,33 660.997,732	47.256	5	529.613,819 661.070,717	6	529.608,1 661.098,499	28.365	6	529.613,819 661.070,717	7	529.600,864 661.131,324	34.135
7	529.608,1 661.098,499	8	529.604,671 661.117,878	19.68	8	529.604,671 661.117,878	9	529.600,864 661.131,324	13.975	9	529.600,864 661.131,324	10	529.590,412 661.163,819	31.311
10	529.590,412 661.163,819	11	529.561,133 661.280,387	120.189	11	529.561,133 661.280,387	12	529.545,584 661.334,274	56.085	12	529.545,584 661.334,274	13	529.537,854 661.364,616	31.311

Punct început	X / Y	Punct sfârșit	X / Y	Lungime segment	Punct început	X / Y	Punct sfârșit	X / Y	Lungime segment	Punct început	X / Y	Punct sfârșit	X / Y	Lungime segment
13	529.537,854 661.364,616	14	529.522,093 661.422,804	60.285	14	529.522,093 661.422,804	15	529.512,811 661.459,458	37.811	15	529.512,811 661.459,458	16	529.491,234 661.536,324	79.837
16	529.491,234 661.536,324	17	529.482,89 661.568,744	33.477	17	529.482,89 661.568,744	18	529.457,966 661.657,566	92.253	18	529.457,966 661.657,566	19	529.441,294 661.722,983	67.508
19	529.441,294 661.722,983	20	529.422,593 661.787,203	66.887	20	529.422,593 661.787,203	21	529.418,369 661.799,485	12.988	21	529.418,369 661.799,485	22	529.413,742 661.809,754	11.263
22	529.413,742 661.809,754	23	529.395,142 661.836,264	32.384	23	529.395,142 661.836,264	24	529.368,533 661.876,376	48.135	24	529.368,533 661.876,376	25	529.363,665 661.885,659	10.482
25	529.363,665 661.885,659	26	529.357,751 661.900,044	15.553	26	529.357,751 661.900,044	27	529.356,215 661.905,792	5.95	27	529.356,215 661.905,792	28	529.352,456 661.925,288	19.855
28	529.352,456 661.925,288	29	529.351,287 661.940,013	14.771	29	529.351,287 661.940,013	30	529.349,997 662.016,508	76.506	30	529.349,997 662.016,508	31	529.345,239 662.087,99	71.64
31	529.345,239 662.087,99	32	529.345,233 662.119,543	31.553	32	529.345,233 662.119,543	33	529.342,696 662.177,145	57.658	33	529.342,696 662.177,145	34	529.337,727 662.249,563	72.588
34	529.337,727 662.249,563	35	529.338,25 662.264,294	14.74	35	529.338,25 662.264,294	36	529.340,196 662.280,25	16.074	36	529.340,196 662.280,25	37	529.349,068 662.331,793	52.301
37	529.349,068 662.331,793	38	529.364,089 662.468,344	137.375	38	529.364,089 662.468,344	39	529.372,241 662.537,27	69.406	39	529.372,241 662.537,27	40	529.389,494 662.669,368	133.22
40	529.389,494 662.669,368	41	529.392,134 662.691,119	21.911	41	529.392,134 662.691,119	42	529.394,473 662.716,076	25.066	42	529.394,473 662.716,076	43	529.407,376 662.818,243	102.979
43	529.407,376 662.818,243	44	529.410,644 662.849,659	31.586	44	529.410,644 662.849,659	45	529.411,483 662.875,869	26.223	45	529.411,483 662.875,869	46	529.409,926 662.890,606	14.819
46	529.409,926 662.890,606	47	529.407,327 662.904,741	14.372	47	529.407,327 662.904,741	48	529.399,908 662.930,24	26.556	48	529.399,908 662.930,24	49	529.388,655 662.956,74	28.79
49	529.388,655 662.956,74	50	529.375,053 662.992,973	38.702	50	529.375,053 662.992,973	51	529.361,726 663.019,491	29.678	51	529.361,726 663.019,491	52	529.352,074 663.034,753	18.058
52	529.352,074 663.034,753	53	529.337,992 663.053,001	23.05	53	529.337,992 663.053,001	54	529.317,889 663.074,124	29.16	54	529.317,889 663.074,124	55	529.311,197 663.087,568	15.017
55	529.311,197 663.087,568	56	529.308,154 663.091,537	5.001	56	529.308,154 663.091,537	57	529.304,118 663.099,909	9.294	57	529.304,118 663.099,909	58	529.296,899 663.124,693	25.814
58	529.296,899 663.124,693	59	529.291,386 663.140,138	16.399	59	529.291,386 663.140,138	60	529.279,872 663.179,575	41.083	60	529.279,872 663.179,575	61	529.277,184 663.192,699	13.396
61	529.277,184 663.192,699	62	529.272,083 663.212,447	20.396	62	529.272,083 663.212,447	63	529.260,969 663.242,128	31.694	63	529.260,969 663.242,128	64	529.251,414 663.259,559	19.878
64	529.251,414 663.259,559	65	529.222,856 663.294,657	45.249	65	529.222,856 663.294,657	66	529.205,718 663.313,542	25.502	66	529.205,718 663.313,542	67	529.193,607 663.328,316	19.104
67	529.193,607 663.328,316	68	529.167,93 663.367,015	46.443	68	529.167,93 663.367,015	69	529.126,158 663.437,954	82.324	69	529.126,158 663.437,954	70	529.111,485 663.464,128	30.006
70	529.111,485 663.464,128	71	529.091,806 663.497,014	38.324	71	529.091,806 663.497,014	72	529.071,101 663.530,548	39.411	72	529.071,101 663.530,548	73	529.047,125 663.567,472	44.025
73	529.047,125 663.567,472	74	529.033,35 663.589,591	26.058	74	529.033,35 663.589,591	75	528.984,782 663.674,391	97.724	75	528.984,782 663.674,391	76	528.979,083 663.682,531	9.937
76	528.979,083 663.682,531	77	528.950,089 663.730,998	56.477	77	528.950,089 663.730,998	78	528.936,101 663.749,182	22.942	78	528.936,101 663.749,182	79	528.888,7 663.799,487	69.119
79	528.888,7 663.799,487	80	528.870,201 663.819,967	27.598	80	528.870,201 663.819,967	81	528.852,133 663.838,309	25.746	81	528.852,133 663.838,309	82	528.789,168 663.908,907	94.597
82	528.789,168 663.908,907	83	528.773,234 663.925,821	23.237	83	528.773,234 663.925,821	84	528.757,693 663.940,127	21.123	84	528.757,693 663.940,127	85	528.747,639 663.949,796	13.949
85	528.747,639 663.949,796	86	528.739,395 663.963,698	16.163	86	528.739,395 663.963,698	87	528.705,129 663.999,098	49.268	87	528.705,129 663.999,098	88	528.662,416 664.046,209	63.591
88	528.662,416 664.046,209	89	528.589,373 664.124,097	106.79	89	528.589,373 664.124,097	90	528.565,773 664.152,266	36.749	90	528.565,773 664.152,266	91	528.547,463 664.178,704	32.159
91	528.547,463 664.178,704	92	528.539,38 664.192,086	15.634	92	528.539,38 664.192,086	93	528.534,664 664.208,911	17.473	93	528.534,664 664.208,911	94	528.533,903 664.192,947	15.982
94	528.533,903 664.192,947	95	528.537,953 664.179,876	13.684	95	528.537,953 664.179,876	96	528.540,187 664.167,884	12.198	96	528.540,187 664.167,884	97	528.544,332 664.156,909	11.732
97	528.544,332 664.156,909	98	528.552,154 664.148,193	11.711	98	528.552,154 664.148,193	99	528.559,849 664.139,081	11.927	99	528.559,849 664.139,081	100	528.571,11 664.128,309	15.584
100	528.571,11 664.128,309	101	528.578,805 664.121,617	10.198	101	528.578,805 664.121,617	102	528.585,218 664.118,268	7.235	102	528.585,218 664.118,268	103	528.588,714 664.101,943	16.695
103	528.588,714 664.101,943	104	528.589,854 664.087,35	14.637	104	528.589,854 664.087,35	105	528.590,903 664.071,563	15.822	105	528.590,903 664.071,563	106	528.593,068 664.048,673	22.992
106	528.593,068 664.048,673	107	528.596,142 664.018,788	30.043	107	528.596,142 664.018,788	108	528.597,314 664.000,03	18.795	108	528.597,314 664.000,03	109	528.596,197 663.983,045	17.022
109	528.596,197 663.983,045	110	528.597,382 663.973,576	9.543	110	528.597,382 663.973,576	111	528.600,018 663.965,085	8.891	111	528.600,018 663.965,085	112	528.605,053 663.955,436	10.884

Punct început	X / Y	Punct sfârșit	X / Y	Lungime segment	Punct început	X / Y	Punct sfârșit	X / Y	Lungime segment	Punct început	X / Y	Punct sfârșit	X / Y	Lungime segment
112	528.605,053 663.955,436	113	528.618,55 663.937,995	22.054	113	528.618,55 663.937,995	114	528.635,598 663.919,064	25.476	114	528.635,598 663.919,064	115	528.654,31 663.895,204	30.322
115	528.654,31 663.895,204	116	528.674,955 663.868,719	33.581	116	528.674,955 663.868,719	117	528.688,537 663.860,683	15.781	117	528.688,537 663.860,683	118	528.714,431 663.850,25	27.917
118	528.714,431 663.850,25	119	528.740,651 663.845,878	26.582	119	528.740,651 663.845,878	120	528.755,318 663.833,007	19.514	120	528.755,318 663.833,007	121	528.776,12 663.827,861	21.429
121	528.776,12 663.827,861	122	528.783,409 663.819,539	11.063	122	528.783,409 663.819,539	123	528.785,273 663.815,312	4.62	123	528.785,273 663.815,312	124	528.787,733 663.797,77	17.714
124	528.787,733 663.797,77	125	528.788,844 663.795,706	2.344	125	528.788,844 663.795,706	126	528.790,432 663.795,706	1.588	126	528.790,432 663.795,706	127	528.792,575 663.797,611	2.867
127	528.792,575 663.797,611	128	528.796,464 663.802,85	6.525	128	528.796,464 663.802,85	129	528.823,373 663.827,298	36.357	129	528.823,373 663.827,298	130	528.818,761 663.833,636	7.838
130	528.818,761 663.833,636	131	528.836,928 663.846,793	22.431	131	528.836,928 663.846,793	132	528.872,169 663.810,268	50.754	132	528.872,169 663.810,268	133	528.861,903 663.801,667	13.393
133	528.861,903 663.801,667	134	528.864,171 663.792,293	9.644	134	528.864,171 663.792,293	135	528.865,6 663.780,625	11.755	135	528.865,6 663.780,625	136	528.865,203 663.774,116	6.521
136	528.865,203 663.774,116	137	528.866,076 663.770,783	3.445	137	528.866,076 663.770,783	138	528.869,966 663.763,004	8.697	138	528.869,966 663.763,004	139	528.872,347 663.755,463	7.908
139	528.872,347 663.755,463	140	528.874,411 663.751,574	4.403	140	528.874,411 663.751,574	141	528.877,295 663.748,399	4.289	141	528.877,295 663.748,399	142	528.881,634 663.745,012	5.504
142	528.881,634 663.745,012	143	528.885,232 663.743,319	3.976	143	528.885,232 663.743,319	144	528.889,627 663.743,019	4.405	144	528.889,627 663.743,019	145	528.892,508 663.741,731	3.156
145	528.892,508 663.741,731	146	528.896,795 663.737,763	5.842	146	528.896,795 663.737,763	147	528.909,892 663.719,903	22.147	147	528.909,892 663.719,903	148	528.910,77 663.717,208	2.834
148	528.910,77 663.717,208	149	528.930,0 663.692,625	31.211	149	528.930,0 663.692,625	150	528.941,324 663.675,48	20.547	150	528.941,324 663.675,48	151	528.959,104 663.627,325	51.333
151	528.959,104 663.627,325	152	528.968,417 663.603,513	25.568	152	528.968,417 663.603,513	153	528.984,716 663.579,488	29.032	153	528.984,716 663.579,488	154	528.999,956 663.554,723	29.079
154	528.999,956 663.554,723	155	529.007,999 663.545,516	12.225	155	529.007,999 663.545,516	156	529.014,984 663.536,414	11.473	156	529.014,984 663.536,414	157	529.025,673 663.521,915	18.013
157	529.025,673 663.521,915	158	529.036,257 663.505,722	19.345	158	529.036,257 663.505,722	159	529.053,508 663.483,497	28.134	159	529.053,508 663.483,497	160	529.056,365 663.474,713	9.237
160	529.056,365 663.474,713	161	529.058,376 663.463,072	11.813	161	529.058,376 663.463,072	162	529.058,588 663.452,171	10.903	162	529.058,588 663.452,171	163	529.057,847 663.441,693	10.504
163	529.057,847 663.441,693	164	529.058,376 663.434,391	7.321	164	529.058,376 663.434,391	165	529.060,493 663.426,771	7.909	165	529.060,493 663.426,771	166	529.069,594 663.407,932	20.922
166	529.069,594 663.407,932	167	529.104,731 663.359,672	59.696	167	529.104,731 663.359,672	168	529.112,034 663.352,581	10.179	168	529.112,034 663.352,581	169	529.122,829 663.344,961	13.213
169	529.122,829 663.344,961	170	529.131,613 663.340,093	10.043	170	529.131,613 663.340,093	171	529.136,058 663.337,024	5.402	171	529.136,058 663.337,024	172	529.145,371 663.329,298	12.101
172	529.145,371 663.329,298	173	529.150,028 663.323,583	7.372	173	529.150,028 663.323,583	174	529.166,723 663.292,732	35.079	174	529.166,723 663.292,732	175	529.178,894 663.273,418	22.829
175	529.178,894 663.273,418	176	529.185,376 663.265,348	10.351	176	529.185,376 663.265,348	177	529.190,271 663.262,835	5.502	177	529.190,271 663.262,835	178	529.196,224 663.261,247	6.161
178	529.196,224 663.261,247	179	529.216,479 663.265,542	20.705	179	529.216,479 663.265,542	180	529.227,975 663.264,567	11.537	180	529.227,975 663.264,567	181	529.242,958 663.258,267	16.254
181	529.242,958 663.258,267	182	529.250,852 663.251,37	10.483	182	529.250,852 663.251,37	183	529.259,578 663.240,261	14.126	183	529.259,578 663.240,261	184	529.285,074 663.138,489	104.917
184	529.285,074 663.138,489	185	529.290,366 663.113,512	25.531	185	529.290,366 663.113,512	186	529.297,953 663.065,631	48.478	186	529.297,953 663.065,631	187	529.292,94 663.038,397	27.692
187	529.292,94 663.038,397	188	529.297,351 663.014,029	24.764	188	529.297,351 663.014,029	189	529.298,197 663.005,985	8.088	189	529.298,197 663.005,985	190	529.303,912 663.003,657	6.171
190	529.303,912 663.003,657	191	529.314,284 663.002,175	10.477	191	529.314,284 663.002,175	192	529.321,269 663.000,482	7.187	192	529.321,269 663.000,482	193	529.327,831 662.994,344	8.985
193	529.327,831 662.994,344	194	529.332,699 662.984,395	11.076	194	529.332,699 662.984,395	195	529.333,757 662.976,352	8.112	195	529.333,757 662.976,352	196	529.335,239 662.973,6	3.126
196	529.335,239 662.973,6	197	529.340,742 662.971,695	5.823	197	529.340,742 662.971,695	198	529.344,552 662.968,309	5.097	198	529.344,552 662.968,309	199	529.348,786 662.961,959	7.632
199	529.348,786 662.961,959	200	529.350,056 662.953,28	8.771	200	529.350,056 662.953,28	201	529.350,056 662.940,58	12.7	201	529.350,056 662.940,58	202	529.344,764 662.920,683	20.589
202	529.344,764 662.920,683	203	529.331,852 662.886,182	36.838	203	529.331,852 662.886,182	204	529.312,379 662.841,52	48.723	204	529.312,379 662.841,52	205	529.307,299 662.823,74	18.491
205	529.307,299 662.823,74	206	529.306,876 662.816,543	7.209	206	529.306,876 662.816,543	207	529.307,087 662.806,595	9.95	207	529.307,087 662.806,595	208	529.307,934 662.798,552	8.087
208	529.307,934 662.798,552	209	529.303,277 662.784,793	14.526	209	529.303,277 662.784,793	210	529.299,664 662.765,392	19.735	210	529.299,664 662.765,392	211	529.300,949 662.747,381	18.057

Punct început	X / Y	Punct sfârșit	X / Y	Lungime segment	Punct început	X / Y	Punct sfârșit	X / Y	Lungime segment	Punct început	X / Y	Punct sfârșit	X / Y	Lungime segment
211	529.300,949 662.747,381	212	529.300,631 662.728,966	18.418	212	529.300,631 662.728,966	213	529.302,007 662.721,24	7.848	213	529.302,007 662.721,24	214	529.305,817 662.716,054	6.435
214	529.305,817 662.716,054	215	529.310,262 662.711,609	6.286	215	529.310,262 662.711,609	216	529.322,962 662.705,894	13.927	216	529.322,962 662.705,894	217	529.327,301 662.703,037	5.195
217	529.327,301 662.703,037	218	529.331,746 662.699,438	5.719	218	529.331,746 662.699,438	219	529.333,863 662.695,205	4.733	219	529.333,863 662.695,205	220	529.334,816 662.674,673	20.554
220	529.334,816 662.674,673	221	529.333,334 662.666,524	8.283	221	529.333,334 662.666,524	222	529.331,111 662.662,397	4.688	222	529.331,111 662.662,397	223	529.329,101 662.657,211	5.562
223	529.329,101 662.657,211	224	529.328,36 662.652,978	4.297	224	529.328,36 662.652,978	225	529.329,101 662.648,215	4.82	225	529.329,101 662.648,215	226	529.332,381 662.639,431	9.376
226	529.332,381 662.639,431	227	529.332,064 662.633,292	6.147	227	529.332,064 662.633,292	228	529.329,524 662.621,757	11.811	228	529.329,524 662.621,757	229	529.329,418 662.618,37	3.389
229	529.329,418 662.618,37	230	529.330,688 662.615,195	3.42	230	529.330,688 662.615,195	231	529.331,111 662.608,316	6.892	231	529.331,111 662.608,316	232	529.329,994 662.605,802	2.751
232	529.329,994 662.605,802	233	529.316,189 662.591,277	20.039	233	529.316,189 662.591,277	234	529.311,109 662.584,927	8.132	234	529.311,109 662.584,927	235	529.304,759 662.580,27	7.875
235	529.304,759 662.580,27	236	529.293,011 662.573,92	13.354	236	529.293,011 662.573,92	237	529.291,212 662.570,427	3.929	237	529.291,212 662.570,427	238	529.291,212 662.566,723	3.704
238	529.291,212 662.566,723	239	529.293,435 662.562,172	5.065	239	529.293,435 662.562,172	240	529.298,938 662.557,092	7.489	240	529.298,938 662.557,092	241	529.316,189 662.546,826	20.075
241	529.316,189 662.546,826	242	529.323,386 662.540,159	9.81	242	529.323,386 662.540,159	243	529.326,27 662.534,874	6.021	243	529.326,27 662.534,874	244	529.328,659 662.527,382	7.864
244	529.328,659 662.527,382	245	529.328,466 662.515,076	12.308	245	529.328,466 662.515,076	246	529.327,407 662.504,916	10.215	246	529.327,407 662.504,916	247	529.328,677 662.491,476	13.5
247	529.328,677 662.491,476	248	529.332,658 662.476,935	15.076	248	529.332,658 662.476,935	249	529.333,016 662.465,017	11.923	249	529.333,016 662.465,017	250	529.331,958 662.450,095	14.959
250	529.331,958 662.450,095	251	529.329,312 662.438,876	11.527	251	529.329,312 662.438,876	252	529.327,236 662.434,307	5.019	252	529.327,236 662.434,307	253	529.321,163 662.416,757	18.571
253	529.321,163 662.416,757	254	529.318,2 662.405,856	11.297	254	529.318,2 662.405,856	255	529.318,623 662.396,225	9.64	255	529.318,623 662.396,225	256	529.322,433 662.382,573	14.174
256	529.322,433 662.382,573	257	529.324,338 662.370,508	12.214	257	529.324,338 662.370,508	258	529.324,537 662.358,264	12.246	258	529.324,537 662.358,264	259	529.319,47 662.338,546	20.359
259	529.319,47 662.338,546	260	529.314,707 662.331,032	8.896	260	529.314,707 662.331,032	261	529.307,616 662.323,412	10.409	261	529.307,616 662.323,412	262	529.306,135 662.316,956	6.624
262	529.306,135 662.316,956	263	529.306,346 662.311,029	5.931	263	529.306,346 662.311,029	264	529.307,722 662.304,256	6.911	264	529.307,722 662.304,256	265	529.313,226 662.293,038	12.496
265	529.313,226 662.293,038	266	529.321,586 662.278,327	16.92	266	529.321,586 662.278,327	267	529.328,254 662.263,298	16.442	267	529.328,254 662.263,298	268	529.329,039 662.256,601	6.743
268	529.329,039 662.256,601	269	529.330,697 662.240,744	15.943	269	529.330,697 662.240,744	270	529.331,475 662.210,382	30.372	270	529.331,475 662.210,382	271	529.333,365 662.171,1	39.327
271	529.333,365 662.171,1	272	529.335,906 662.143,67	27.547	272	529.335,906 662.143,67	273	529.337,915 662.131,522	12.313	273	529.337,915 662.131,522	274	529.338,205 662.123,138	8.389
274	529.338,205 662.123,138	275	529.337,779 662.113,65	9.498	275	529.337,779 662.113,65	276	529.337,25 662.109,364	4.319	276	529.337,25 662.109,364	277	529.335,986 662.106,718	2.932
277	529.335,986 662.106,718	278	529.333,076 662.105,659	3.097	278	529.333,076 662.105,659	279	529.322,221 662.104,866	10.884	279	529.322,221 662.104,866	280	529.317,565 662.101,373	5.821
280	529.317,565 662.101,373	281	529.316,214 662.098,703	2.992	281	529.316,214 662.098,703	282	529.317,671 662.088,779	10.03	282	529.317,671 662.088,779	283	529.321,798 662.077,772	11.755
283	529.321,798 662.077,772	284	529.323,068 662.071,951	5.958	284	529.323,068 662.071,951	285	529.323,437 662.061,108	10.849	285	529.323,437 662.061,108	286	529.325,375 662.047,736	13.512
286	529.325,375 662.047,736	287	529.325,306 662.033,598	14.138	287	529.325,306 662.033,598	288	529.324,08 662.020,728	12.928	288	529.324,08 662.020,728	289	529.318,45 662.011,021	11.222
289	529.318,45 662.011,021	290	529.317,132 662.002,98	8.148	290	529.317,132 662.002,98	291	529.318,392 661.994,931	8.147	291	529.318,392 661.994,931	292	529.320,244 661.988,052	7.124
292	529.320,244 661.988,052	293	529.325,185 661.978,438	10.809	293	529.325,185 661.978,438	294	529.329,217 661.970,102	9.26	294	529.329,217 661.970,102	295	529.333,777 661.954,749	16.016
295	529.333,777 661.954,749	296	529.335,193 661.942,014	12.813	296	529.335,193 661.942,014	297	529.337,326 661.933,897	8.393	297	529.337,326 661.933,897	298	529.340,505 661.926,191	8.336
298	529.340,505 661.926,191	299	529.342,224 661.924,181	2.645	299	529.342,224 661.924,181	300	529.344,606 661.914,859	9.622	300	529.344,606 661.914,859	301	529.352,523 661.905,084	12.579
301	529.352,523 661.905,084	302	529.357,235 661.895,291	10.868	302	529.357,235 661.895,291	303	529.358,376 661.880,048	15.286	303	529.358,376 661.880,048	304	529.360,725 661.868,724	11.565
304	529.360,725 661.868,724	305	529.362,974 661.854,569	14.333	305	529.362,974 661.854,569	306	529.364,449 661.848,815	5.94	306	529.364,449 661.848,815	307	529.369,847 661.836,948	13.037
307	529.369,847 661.836,948	308	529.376,99 661.823,216	15.479	308	529.376,99 661.823,216	309	529.394,538 661.810,762	21.518	309	529.394,538 661.810,762	310	529.405,541 661.796,743	17.821

Punct început	X / Y	Punct sfârșit	X / Y	Lungime segment	Punct început	X / Y	Punct sfârșit	X / Y	Lungime segment	Punct început	X / Y	Punct sfârșit	X / Y	Lungime segment
310	529.405,541 661.796,743	311	529.410,407 661.772,575	24.65 3	311	529.410,407 661.772,575	312	529.412,154 661.760,907	11.79 8	312	529.412,154 661.760,907	313	529.413,027 661.750,667	10.27 7
313	529.413,027 661.750,667	314	529.410,645 661.737,094	13.78	314	529.410,645 661.737,094	315	529.407,947 661.726,22	11.20 4	315	529.407,947 661.726,22	316	529.406,755 661.723,661	2.823
316	529.406,755 661.723,661	317	529.404,613 661.715,901	8.05	317	529.404,613 661.715,901	318	529.404,216 661.712,329	3.594	318	529.404,216 661.712,329	319	529.405,089 661.710,027	2.462
319	529.405,089 661.710,027	320	529.406,915 661.708,201	2.582	320	529.406,915 661.708,201	321	529.410,566 661.706,138	4.194	321	529.410,566 661.706,138	322	529.419,694 661.702,883	9.691
322	529.419,694 661.702,883	323	529.423,98 661.699,629	5.381	323	529.423,98 661.699,629	324	529.426,917 661.695,025	5.461	324	529.426,917 661.695,025	325	529.428,822 661.689,707	5.649
325	529.428,822 661.689,707	326	529.431,104 661.673,329	16.53 6	326	529.431,104 661.673,329	327	529.429,517 661.652,295	21.09 4	327	529.429,517 661.652,295	328	529.430,046 661.646,077	6.24
328	529.430,046 661.646,077	329	529.434,809 661.641,447	6.643	329	529.434,809 661.641,447	330	529.452,139 661.627,953	21.96 4	330	529.452,139 661.627,953	331	529.454,785 661.624,778	4.133
331	529.454,785 661.624,778	332	529.456,769 661.618,296	6.779	332	529.456,769 661.618,296	333	529.457,298 661.608,639	9.671	333	529.457,298 661.608,639	334	529.453,859 661.603,215	6.422
334	529.453,859 661.603,215	335	529.451,742 661.583,635	19.69 4	335	529.451,742 661.583,635	336	529.452,668 661.573,184	10.49 2	336	529.452,668 661.573,184	337	529.457,034 661.557,442	16.33 6
337	529.457,034 661.557,442	338	529.465,368 661.543,683	16.08 6	338	529.465,368 661.543,683	339	529.469,601 661.533,1	11.39 8	339	529.469,601 661.533,1	340	529.474,232 661.525,295	9.075
340	529.474,232 661.525,295	341	529.492,488 661.506,641	26.10 1	341	529.492,488 661.506,641	342	529.497,647 661.498,836	9.356	342	529.497,647 661.498,836	343	529.502,591 661.485,763	13.97 7
343	529.502,591 661.485,763	344	529.503,228 661.477,394	8.393	344	529.503,228 661.477,394	345	529.502,522 661.465,904	11.51 2	345	529.502,522 661.465,904	346	529.496,06 661.437,85	28.78 9
346	529.496,06 661.437,85	347	529.489,18 661.416,551	22.38 3	347	529.489,18 661.416,551	348	529.486,535 661.410,333	6.757	348	529.486,535 661.410,333	349	529.481,111 661.407,29	6.219
349	529.481,111 661.407,29	350	529.476,613 661.403,983	5.583	350	529.476,613 661.403,983	351	529.473,57 661.400,279	4.794	351	529.473,57 661.400,279	352	529.471,85 661.393,796	6.707
352	529.471,85 661.393,796	353	529.475,025 661.385,065	9.29	353	529.475,025 661.385,065	354	529.484,815 661.371,836	16.45 8	354	529.484,815 661.371,836	355	529.484,947 661.362,311	9.526
355	529.484,947 661.362,311	356	529.480,052 661.350,934	12.38 5	356	529.480,052 661.350,934	357	529.469,998 661.343,658	12.41 1	357	529.469,998 661.343,658	358	529.464,442 661.337,44	8.339
358	529.464,442 661.337,44	359	529.450,684 661.315,744	25.69	359	529.450,684 661.315,744	360	529.448,567 661.310,717	5.455	360	529.448,567 661.310,717	361	529.451,61 661.296,826	14.22
361	529.451,61 661.296,826	362	529.456,108 661.285,449	12.23 4	362	529.456,108 661.285,449	363	529.460,87 661.277,644	9.143	363	529.460,87 661.277,644	364	529.466,823 661.274,469	6.747
364	529.466,823 661.274,469	365	529.473,57 661.273,146	6.875	365	529.473,57 661.273,146	366	529.478,2 661.273,675	4.66	366	529.478,2 661.273,675	367	529.483,227 661.273,014	5.07
367	529.483,227 661.273,014	368	529.488,784 661.269,839	6.4	368	529.488,784 661.269,839	369	529.493,149 661.265,341	6.268	369	529.493,149 661.265,341	370	529.497,25 661.256,477	9.767
370	529.497,25 661.256,477	371	529.498,176 661.243,91	12.60 1	371	529.498,176 661.243,91	372	529.494,869 661.230,548	13.76 5	372	529.494,869 661.230,548	373	529.481,781 661.194,079	38.74 6
373	529.481,781 661.194,079	374	529.483,624 661.178,822	15.36 8	374	529.483,624 661.178,822	375	529.484,954 661.173,198	5.779	375	529.484,954 661.173,198	376	529.490,503 661.165,857	9.202
376	529.490,503 661.165,857	377	529.502,277 661.158,978	13.63 6	377	529.502,277 661.158,978	378	529.537,599 661.141,119	39.58	378	529.537,599 661.141,119	379	529.566,704 661.119,688	36.14 4
379	529.566,704 661.119,688	380	529.579,668 661.109,369	16.56 9	380	529.579,668 661.109,369	381	529.589,325 661.097,992	14.92 3	381	529.589,325 661.097,992	382	529.595,676 661.085,292	14.19 9
382	529.595,676 661.085,292	383	529.601,099 661.069,549	16.65 1	383	529.601,099 661.069,549	384	529.599,644 661.058,833	10.81 4	384	529.599,644 661.058,833	385	529.595,146 661.046,927	12.72 7
385	529.595,146 661.046,927	386	529.594,882 661.041,106	5.827	386	529.594,882 661.041,106	387	529.596,866 661.029,994	11.28 8	387	529.596,866 661.029,994	388	529.601,761 661.020,336	10.82 8
388	529.601,761 661.020,336	389	529.608,905 661.011,023	11.73 7	389	529.608,905 661.011,023	390	529.617,953 660.993,084	20.09 2	390	529.617,953 660.993,084	391	529.622,716 660.977,209	16.57 4
391	529.622,716 660.977,209	392	529.625,935 660.957,091	20.37 4	392	529.625,935 660.957,091	393	529.630,38 660.949,895	8.458	393	529.630,38 660.949,895	394	529.633,661 660.945,979	5.109
394	529.633,661 660.945,979	395	529.635,249 660.938,782	7.37	395	529.635,249 660.938,782	396	529.634,72 660.934,866	3.952	396	529.634,72 660.934,866	397	529.632,857 660.930,26	4.969
397	529.632,857 660.930,26	398	529.619,734 660.911,739	22.69 9	398	529.619,734 660.911,739	399	529.616,77 660.902,32	9.874	399	529.616,77 660.902,32	400	529.615,5 660.895,97	6.476
400	529.615,5 660.895,97	401	529.616,347 660.885,281	10.72 3	401	529.616,347 660.885,281	402	529.618,993 660.879,671	6.203	402	529.618,993 660.879,671	403	529.621,956 660.875,967	4.743
403	529.621,956 660.875,967	404	529.635,82 660.858,822	22.04 9	404	529.635,82 660.858,822	405	529.642,805 660.852,26	9.584	405	529.642,805 660.852,26	406	529.659,871 660.843,023	19.40 5
406	529.659,871 660.843,023	407	529.667,63 660.856,908	15.90 6	407	529.667,63 660.856,908	1	529.672,139 660.866,694	10.77 5					

**** Lungimile segmentelor sunt determinate în planul de proiecție Stereo 70 și sunt rotunjite la 1 milimetru.**

***** Distanța dintre puncte este formată din segmente cumulate ce sunt mai mici decât valoarea 1 milimetru.**

**DATE DESPRE IMOBILUL NR. 4128**

Oficiul de Cadastru și Publicitate Imobiliară SUCEAVA
Biroul de Cadastru și Publicitate Imobiliară Campulung Moldovenesc

A. Partea I. Descrierea imobilului

TEREN Extravilan

Adresa: Jud. Suceava

Nr. Crt	Nr cadastral Nr. topografic	Suprafața* (mp)	Observații / Referințe
A1		4.002	Sector cadastral:75 Teren neimprejmuit; FE028% - Drum Forestier

B. Partea II. Proprietari și acte

Inscrieri privitoare la dreptul de proprietate și alte drepturi reale		Referințe
4128 / 08/12/2022		
Act Normativ nr. Hotărâre nr. 1705, din 29/11/2006 emis de Guvernul României;		
B1	Intabulare, drept de PROPRIETATE, dobandit prin Lege, cota actuala 1/1 1) STATUL ROMÂN - DOMENIUL PUBLIC, CIF:99999999999999, LIPSĂ CUI/CIF	A1
Act Normativ nr. Hotărâre nr. 1705, din 29/11/2006 emis de Guvernul României (Act Normativ: Anexa nr. 3 - Inventarul centralizat al bunurilor din domeniul public al Statului, poziția nr. 1364; Act Normativ: Ordin Ministru nr. 496 din 09.03.2016 și Aviz CTAS nr. 140 din 04.06.2015 emise de Ministerul Apelor și Pădurilor; Act Administrativ; Declarație nr. 19147 din 12.12.2022 emis de Direcția Silvică Suceava.);		
B2	Intabulare, drept de ADMINISTRARE, dobandit prin Lege, cota actuala 1/1 1) REGIA NAȚIONALĂ A PĂDURILOR ROMSILVA RA, CIF:1590120, PRIN DIRECȚIA SILVICĂ SUCEAVA, CUI 714140, JUD. SUCEAVA, MUN. SUCEAVA, BLD. 1 MAI, NR.6	A1

C. Partea III. SARCINI .

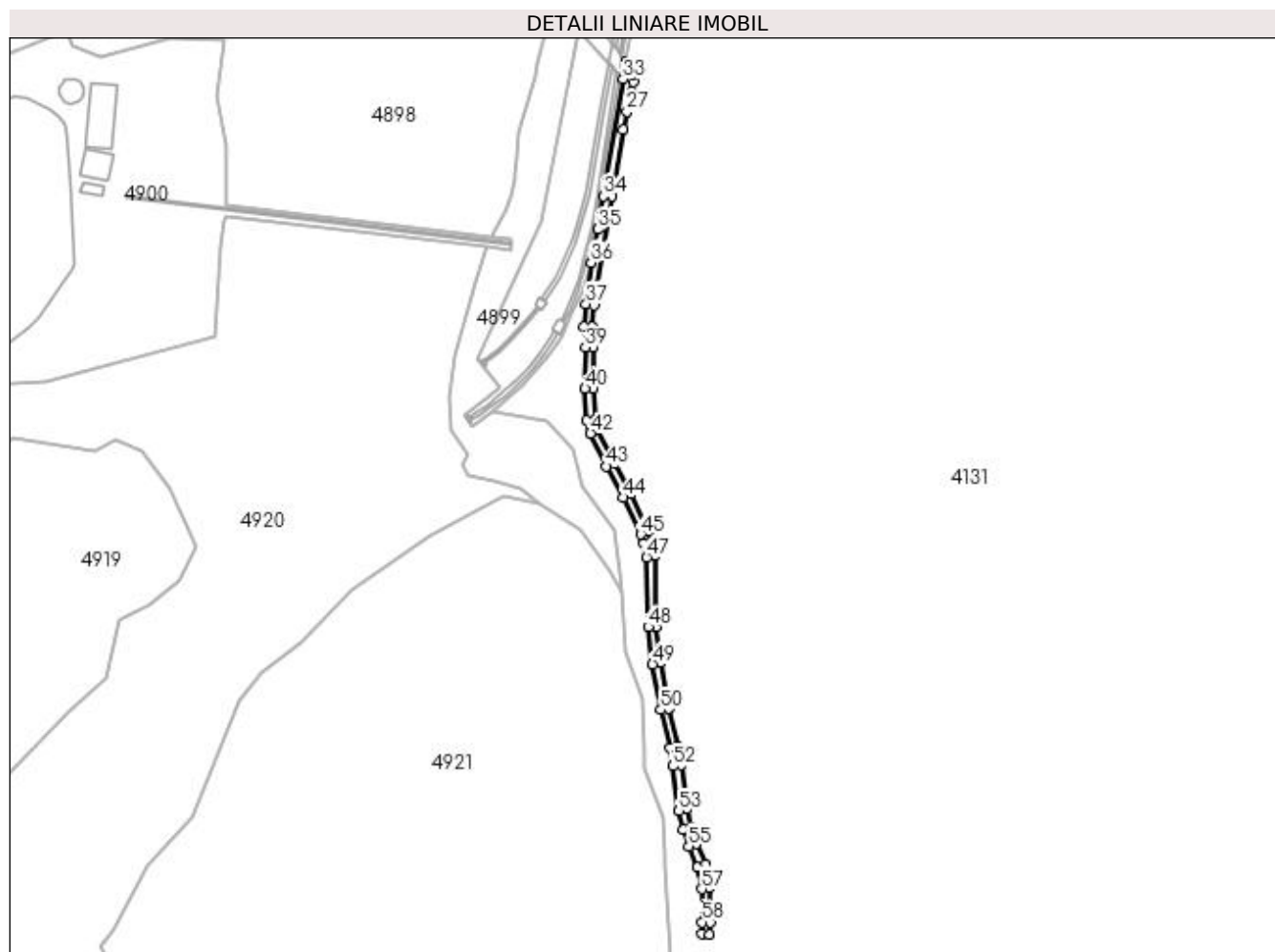
Inscrieri privind dezmembramintele dreptului de proprietate, drepturi reale de garanție și sarcini	Referințe
NU SUNT	

Anexa Nr. 1 La Partea I

Teren

Nr cadastral	Suprafața (mp)*	Observații / Referințe
	4.002	FE028% - Drum Forestier

* Suprafața este determinată în planul de proiecție Stereo 70.



Date referitoare la teren

Crt	Categorie folosință	Intra vilan	Suprafața (mp)	Tarla	Parcelă	Nr. topo	Observații / Referințe
1	drum	NU	4.002	-	-	-	

Lungime Segmente

1) Valorile lungimilor segmentelor sunt obținute din proiecție în plan.

Punct început	X / Y	Punct sfârșit	X / Y	Lungime segment
1	527.538,313 661.746,135	2	527.544,299 661.745,718	6.001
4	527.544,356 661.779,683	5	527.540,997 661.796,715	17.36
7	527.530,91 661.823,934	8	527.527,55 661.837,373	13.85 3
10	527.520,783 661.883,256	11	527.514,357 661.911,371	28.84
13	527.505,256 661.971,051	14	527.503,98 662.022,921	51.88 6
16	527.499,142 662.041,046	17	527.486,462 662.068,218	29.98 5
2	527.544,299 661.745,718	3	527.544,91 661.754,612	8.915
5	527.540,997 661.796,715	6	527.534,668 661.812,164	16.69 5
8	527.527,55 661.837,373	9	527.523,226 661.869,935	32.84 8
11	527.514,357 661.911,371	12	527.508,249 661.944,515	33.70 2
14	527.503,98 662.022,921	15	527.501,666 662.033,286	10.62
17	527.486,462 662.068,218	18	527.474,036 662.091,061	26.00 4
3	527.544,91 661.754,612	4	527.544,356 661.779,683	25.07 7
6	527.534,668 661.812,164	7	527.530,91 661.823,934	12.35 5
9	527.523,226 661.869,935	10	527.520,783 661.883,256	13.54 3
12	527.508,249 661.944,515	13	527.505,256 661.971,051	26.70 4
15	527.501,666 662.033,286	16	527.499,142 662.041,046	8.16
18	527.474,036 662.091,061	19	527.462,506 662.115,015	26.58 4

Punct început	X / Y	Punct sfârșit	X / Y	Lungime segment	Punct început	X / Y	Punct sfârșit	X / Y	Lungime segment	Punct început	X / Y	Punct sfârșit	X / Y	Lungime segment
19	527.462,506 662.115,015	20	527.460,251 662.122,907	8.208	20	527.460,251 662.122,907	21	527.458,969 662.145,316	22.446	21	527.458,969 662.145,316	22	527.459,069 662.175,629	30.313
22	527.459,069 662.175,629	23	527.457,875 662.190,581	15.0	23	527.457,875 662.190,581	24	527.459,643 662.206,394	15.912	24	527.459,643 662.206,394	25	527.472,797 662.286,215	80.898
25	527.472,797 662.286,215	26	527.480,97 662.334,857	49.324	26	527.480,97 662.334,857	27	527.483,555 662.348,082	13.475	27	527.483,555 662.348,082	28	527.487,101 662.362,694	15.036
28	527.487,101 662.362,694	29	527.488,121 662.369,729	7.109	29	527.488,121 662.369,729	30	527.487,277 662.375,029	5.367	30	527.487,277 662.375,029	31	527.485,537 662.378,804	4.157
31	527.485,537 662.378,804	32	527.482,698 662.384,833	6.664	32	527.482,698 662.384,833	33	527.480,855 662.371,865	13.098	33	527.480,855 662.371,865	34	527.466,345 662.286,335	86.752
34	527.466,345 662.286,335	35	527.462,343 662.261,929	24.732	35	527.462,343 662.261,929	36	527.457,485 662.237,607	24.802	36	527.457,485 662.237,607	37	527.453,72 662.207,36	30.48
37	527.453,72 662.207,36	38	527.451,88 662.190,961	16.502	38	527.451,88 662.190,961	39	527.453,069 662.175,518	15.489	39	527.453,069 662.175,518	40	527.452,969 662.145,247	30.271
40	527.452,969 662.145,247	41	527.454,282 662.122,217	23.067	41	527.454,282 662.122,217	42	527.456,989 662.112,644	9.948	42	527.456,989 662.112,644	43	527.468,662 662.088,391	26.916
43	527.468,662 662.088,391	44	527.481,064 662.065,596	25.95	44	527.481,064 662.065,596	45	527.493,627 662.038,677	29.706	45	527.493,627 662.038,677	46	527.495,841 662.031,842	7.185
46	527.495,841 662.031,842	47	527.498,06 662.021,903	10.184	47	527.498,06 662.021,903	48	527.499,261 661.970,766	51.151	48	527.499,261 661.970,766	49	527.502,327 661.943,542	27.396
49	527.502,327 661.943,542	50	527.508,468 661.910,221	33.882	50	527.508,468 661.910,221	51	527.514,919 661.881,983	28.965	51	527.514,919 661.881,983	52	527.517,308 661.868,943	13.257
52	527.517,308 661.868,943	53	527.521,691 661.836,071	33.163	53	527.521,691 661.836,071	54	527.525,112 661.822,385	14.107	54	527.525,112 661.822,385	55	527.528,989 661.810,225	12.763
55	527.528,989 661.810,225	56	527.535,29 661.794,824	16.64	56	527.535,29 661.794,824	57	527.538,413 661.778,815	16.311	57	527.538,413 661.778,815	58	527.538,908 661.754,655	24.165
58	527.538,908 661.754,655	1	527.538,313 661.746,135	8.541										

** Lungimile segmentelor sunt determinate în planul de proiecție Stereo 70 și sunt rotunjite la 1 milimetru.

*** Distanța dintre puncte este formată din segmente cumulate ce sunt mai mici decât valoarea 1 milimetru.

**DATE DESPRE IMOBILUL NR. 4129**

Oficiul de Cadastru și Publicitate Imobiliară SUCEAVA
Biroul de Cadastru și Publicitate Imobiliară Campulung Moldovenesc

A. Partea I. Descrierea imobilului

TEREN Extravilan

Adresa: Jud. Suceava

Nr. Crt	Nr cadastral Nr. topografic	Suprafața* (mp)	Observații / Referințe
A1		4.953	Sector cadastral:75 Teren neimprejmuit; FE020 - Drum Forestier

B. Partea II. Proprietari și acte

Inscrieri privitoare la dreptul de proprietate și alte drepturi reale		Referințe
4129 / 08/12/2022		
Act Normativ nr. Hotărâre nr. 1705, din 29/11/2006 emis de Guvernul României;		
B1	Intabulare, drept de PROPRIETATE, dobandit prin Lege, cota actuala 1/1 1) STATUL ROMÂN - DOMENIUL PUBLIC , CIF:99999999999999, LIPSĂ CUI/CIF	A1
Act Normativ nr. Hotărâre nr. 1705, din 29/11/2006 emis de Guvernul României (Act Normativ: Anexa nr. 3 - Inventarul centralizat al bunurilor din domeniul public al Statului, poziția nr. 1364; Act Normativ: Ordin Ministru nr. 496 din 09.03.2016 și Aviz CTAS nr. 140 din 04.06.2015 emise de Ministerul Apelor și Pădurilor; Act Administrativ; Declarație nr. 19147 din 12.12.2022 emis de Direcția Silvică Suceava.);		
B2	Intabulare, drept de ADMINISTRARE, dobandit prin Lege, cota actuala 1/1 1) REGIA NAȚIONALĂ A PĂDURILOR ROMSILVA RA , CIF:1590120, PRIN DIRECȚIA SILVICĂ SUCEAVA, CUI 714140, JUD. SUCEAVA, MUN. SUCEAVA, BLD. 1 MAI, NR.6	A1

C. Partea III. SARCINI .

Inscrieri privind dezmembramintele dreptului de proprietate, drepturi reale de garanție și sarcini	Referințe
NU SUNT	

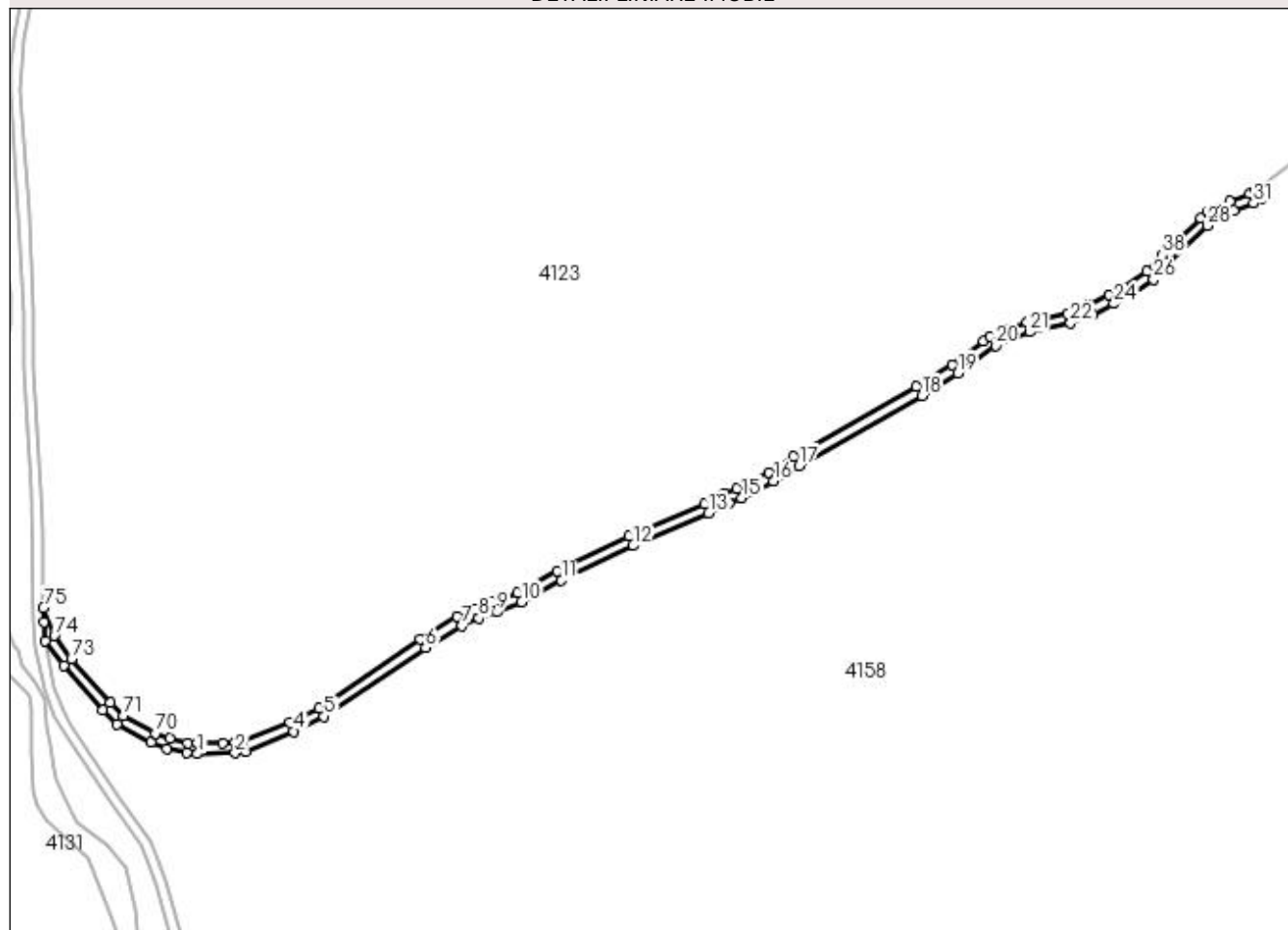
Anexa Nr. 1 La Partea I

Teren

Nr cadastral	Suprafața (mp)*	Observații / Referințe
	4.953	FE020 - Drum Forestier

* Suprafața este determinată în planul de proiecție Stereo 70.

DETALII LINIARE IMOBIL



Date referitoare la teren

Crt	Categorie folosință	Intra vilan	Suprafața (mp)	Tarla	Parcelă	Nr. topo	Observații / Referințe
1	drum	NU	4.953	-	-	-	

Lungime Segmente

1) Valorile lungimilor segmentelor sunt obținute din proiecție în plan.

Punct început	X / Y	Punct sfârșit	X / Y	Lungime segment	Punct început	X / Y	Punct sfârșit	X / Y	Lungime segment	Punct început	X / Y	Punct sfârșit	X / Y	Lungime segment
1	529.446,688 661.863,223	2	529.468,903 661.863,78	22.22 2	2	529.468,903 661.863,78	3	529.474,908 661.864,753	6.083	3	529.474,908 661.864,753	4	529.502,995 661.876,32	30.37 6
4	529.502,995 661.876,32	5	529.520,605 661.884,981	19.62 5	4	529.520,605 661.884,981	6	529.579,793 661.925,048	71.47 4	6	529.579,793 661.925,048	7	529.601,098 661.937,705	24.78 1
7	529.601,098 661.937,705	8	529.610,811 661.942,253	10.72 5	8	529.610,811 661.942,253	9	529.621,356 661.945,795	11.12 4	9	529.621,356 661.945,795	10	529.635,832 661.951,711	15.63 8
10	529.635,832 661.951,711	11	529.658,965 661.964,339	26.35 5	11	529.658,965 661.964,339	12	529.700,87 661.984,381	46.45 1	12	529.700,87 661.984,381	13	529.744,876 662.003,252	47.88 2
13	529.744,876 662.003,252	14	529.756,508 662.009,3	13.11	14	529.756,508 662.009,3	15	529.763,992 662.012,331	8.074	15	529.763,992 662.012,331	16	529.782,669 662.021,994	21.02 9
16	529.782,669 662.021,994	17	529.797,501 662.030,955	17.32 9	17	529.797,501 662.030,955	18	529.869,277 662.071,895	82.63 1	18	529.869,277 662.071,895	19	529.889,915 662.085,072	24.48 6

Punct început	X / Y	Punct sfârșit	X / Y	Lungime segment	Punct început	X / Y	Punct sfârșit	X / Y	Lungime segment	Punct început	X / Y	Punct sfârșit	X / Y	Lungime segment
19	529.889,915 662.085,072	20	529.911,827 662.101,067	27.129	20	529.911,827 662.101,067	21	529.932,056 662.108,915	21.698	21	529.932,056 662.108,915	22	529.955,684 662.114,071	24.184
22	529.955,684 662.114,071	23	529.968,692 662.119,204	13.984	23	529.968,692 662.119,204	24	529.981,122 662.125,382	13.881	24	529.981,122 662.125,382	25	529.989,527 662.130,075	9.626
25	529.989,527 662.130,075	26	530.004,132 662.139,595	17.434	26	530.004,132 662.139,595	27	530.013,474 662.149,554	13.655	27	530.013,474 662.149,554	28	530.035,467 662.170,917	30.661
28	530.035,467 662.170,917	29	530.039,142 662.173,872	4.716	29	530.039,142 662.173,872	30	530.050,926 662.179,611	13.107	30	530.050,926 662.179,611	31	530.062,452 662.183,844	12.279
31	530.062,452 662.183,844	32	530.066,713 662.186,197	4.868	32	530.066,713 662.186,197	33	530.063,669 662.191,369	6.001	33	530.063,669 662.191,369	34	530.060,157 662.189,393	4.03
34	530.060,157 662.189,393	35	530.048,436 662.185,071	12.492	35	530.048,436 662.185,071	36	530.036,025 662.179,019	13.808	36	530.036,025 662.179,019	37	530.031,387 662.175,319	5.933
37	530.031,387 662.175,319	38	530.009,241 662.153,808	30.873	38	530.009,241 662.153,808	39	530.000,25 662.144,196	13.162	39	530.000,25 662.144,196	40	529.986,379 662.135,184	16.541
40	529.986,379 662.135,184	41	529.978,262 662.130,657	9.294	41	529.978,262 662.130,657	42	529.966,139 662.124,634	13.537	42	529.966,139 662.124,634	43	529.953,777 662.119,767	13.286
43	529.953,777 662.119,767	44	529.930,232 662.114,634	24.098	44	529.930,232 662.114,634	45	529.919,682 662.110,857	11.206	45	529.919,682 662.110,857	46	529.908,936 662.106,335	11.659
46	529.908,936 662.106,335	47	529.904,837 662.103,733	4.855	47	529.904,837 662.103,733	48	529.886,591 662.090,069	22.795	48	529.886,591 662.090,069	49	529.866,107 662.076,99	24.303
49	529.866,107 662.076,99	50	529.794,499 662.036,151	82.435	50	529.794,499 662.036,151	51	529.779,691 662.027,204	17.301	51	529.779,691 662.027,204	52	529.761,295 662.017,693	20.709
52	529.761,295 662.017,693	53	529.753,911 662.014,711	7.963	53	529.753,911 662.014,711	54	529.742,372 662.008,706	13.008	54	529.742,372 662.008,706	55	529.698,454 661.989,873	47.786
55	529.698,454 661.989,873	56	529.656,362 661.969,745	46.657	56	529.656,362 661.969,745	57	529.633,383 661.957,192	26.184	57	529.633,383 661.957,192	58	529.619,283 661.951,428	15.233
58	529.619,283 661.951,428	59	529.608,667 661.947,862	11.199	59	529.608,667 661.947,862	60	529.598,42 661.943,076	11.31	60	529.598,42 661.943,076	61	529.576,493 661.930,06	25.499
61	529.576,493 661.930,06	62	529.517,478 661.890,105	71.268	62	529.517,478 661.890,105	63	529.500,582 661.881,814	18.821	63	529.500,582 661.881,814	64	529.473,093 661.870,485	29.732
64	529.473,093 661.870,485	65	529.468,519 661.869,771	4.629	65	529.468,519 661.869,771	66	529.461,656 661.869,539	6.867	66	529.461,656 661.869,539	67	529.446,745 661.869,225	14.914
67	529.446,745 661.869,225	68	529.441,144 661.869,674	5.619	68	529.441,144 661.869,674	69	529.430,616 661.871,962	10.774	69	529.430,616 661.871,962	70	529.422,193 661.875,225	9.033
70	529.422,193 661.875,225	71	529.403,782 661.885,389	21.03	71	529.403,782 661.885,389	72	529.395,964 661.892,904	10.844	72	529.395,964 661.892,904	73	529.373,431 661.918,587	34.167
73	529.373,431 661.918,587	74	529.363,411 661.932,101	16.823	74	529.363,411 661.932,101	75	529.357,064 661.948,153	17.261	75	529.357,064 661.948,153	76	529.357,285 661.940,18	7.976
76	529.357,285 661.940,18	77	529.358,155 661.929,18	11.034	77	529.358,155 661.929,18	78	529.368,793 661.914,777	17.906	78	529.368,793 661.914,777	79	529.391,538 661.888,851	34.489
79	529.391,538 661.888,851	80	529.400,04 661.880,673	11.797	80	529.400,04 661.880,673	81	529.419,525 661.869,848	22.29	81	529.419,525 661.869,848	82	529.429,113 661.866,149	10.277
82	529.429,113 661.866,149	83	529.440,464 661.863,709	11.61	83	529.440,464 661.863,709	1	529.446,688 661.863,223	6.243					

** Lungimile segmentelor sunt determinate în planul de proiecție Stereo 70 și sunt rotunjite la 1 milimetru.

*** Distanța dintre puncte este formată din segmente cumulate ce sunt mai mici decât valoarea 1 milimetru.

**DATE DESPRE IMOBILUL NR. 4130**

Oficiul de Cadastru și Publicitate Imobiliară SUCEAVA
Biroul de Cadastru și Publicitate Imobiliară Campulung Moldovenesc

A. Partea I. Descrierea imobilului

TEREN Necunoscut

Adresa: Loc. Pojorâta, Jud. Suceava

Nr. Crt	Nr cadastral Nr. topografic	Suprafața* (mp)	Observații / Referințe
A1		31.826	Sector cadastral:75 Teren neimprejmuit; DP012% - Drum Forestier

B. Partea II. Proprietari și acte

Inscrieri privitoare la dreptul de proprietate și alte drepturi reale		Referințe
4130 / 08/12/2022		
Act Normativ nr. Hotărâre nr. 1705, din 29/11/2006 emis de Guvernul României;		
B1	Intabulare, drept de PROPRIETATE, dobandit prin Lege, cota actuala 1/1 1) STATUL ROMÂN - DOMENIUL PUBLIC, CIF:99999999999999, LIPSĂ CUI/CIF	A1
Act Normativ nr. Hotărâre nr. 1705, din 29/11/2006 emis de Guvernul României (Act Normativ: Anexa nr. 3 - Inventarul centralizat al bunurilor din domeniul public al Statului, poziția nr. 1364; Act Normativ: Ordin Ministru nr. 496 din 09.03.2016 și Aviz CTAS nr. 140 din 04.06.2015 emise de Ministerul Apelor și Pădurilor; Act Administrativ; Declarație nr. 19147 din 12.12.2022 emis de Direcția Silvică Suceava.);		
B2	Intabulare, drept de ADMINISTRARE, dobandit prin Lege, cota actuala 1/1 1) REGIA NAȚIONALĂ A PĂDURILOR ROMSILVA RA, CIF:1590120, PRIN DIRECȚIA SILVICĂ SUCEAVA, CUI 714140, JUD. SUCEAVA, MUN. SUCEAVA, BLD. 1 MAI, NR.6	A1

C. Partea III. SARCINI .

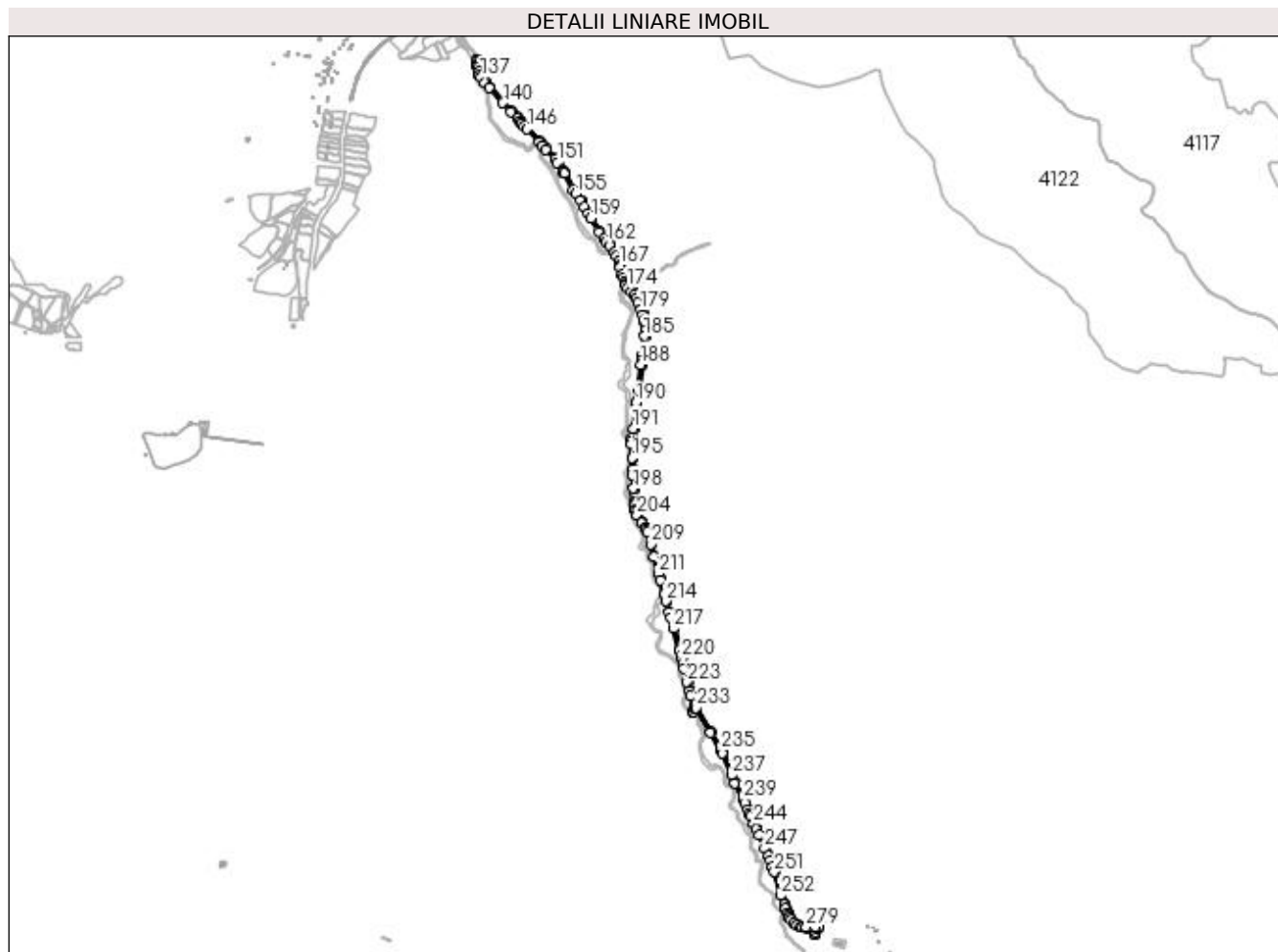
Inscrieri privind dezmembramintele dreptului de proprietate, drepturi reale de garanție și sarcini	Referințe
NU SUNT	

Anexa Nr. 1 La Partea I

Teren

Nr cadastral	Suprafața (mp)*	Observații / Referințe
	31.826	DP012% - Drum Forestier

* Suprafața este determinată în planul de proiecție Stereo 70.



Date referitoare la teren

Crt	Categorie folosință	Intravilan	Suprafața (mp)	Tarla	Parcelă	Nr. topo	Observații / Referințe
1	drum	DA	3.649	-	-	-	
2	drum	NU	26.997	-	-	-	
3	drum	DA	833	-	-	-	
4	drum	NU	347	-	-	-	

Lungime Segmente

1) Valorile lungimilor segmentelor sunt obținute din proiecție în plan.

Punct început	X / Y	Punct sfârșit	X / Y	Lungime segment	Punct început	X / Y	Punct sfârșit	X / Y	Lungime segment	Punct început	X / Y	Punct sfârșit	X / Y	Lungime segment
1	530.242,122 659.712,102	2	530.230,033 659.715,175	12.473	2	530.230,033 659.715,175	3	530.212,996 659.722,77	18.653	3	530.212,996 659.722,77	4	530.196,546 659.734,902	20.44
4	530.196,546 659.734,902	5	530.181,451 659.751,03	22.09	5	530.181,451 659.751,03	6	530.176,147 659.758,987	9.563	6	530.176,147 659.758,987	7	530.168,862 659.771,891	14.818
7	530.168,862 659.771,891	8	530.163,695 659.783,467	12.677	8	530.163,695 659.783,467	9	530.155,701 659.808,289	26.077	9	530.155,701 659.808,289	10	530.148,252 659.828,515	21.554

Punct început	X / Y	Punct sfârșit	X / Y	Lungime segment	Punct început	X / Y	Punct sfârșit	X / Y	Lungime segment	Punct început	X / Y	Punct sfârșit	X / Y	Lungime segment
10	530.148,252 659.828,515	11	530.128,184 659.876,257	51.788	11	530.128,184 659.876,257	12	530.096,927 660.000,43	128.047	12	530.096,927 660.000,43	13	530.086,321 660.026,156	27.827
13	530.086,321 660.026,156	14	530.074,172 660.059,435	35.427	14	530.074,172 660.059,435	15	530.063,814 660.084,936	27.524	15	530.063,814 660.084,936	16	530.045,654 660.124,445	43.483
16	530.045,654 660.124,445	17	530.014,306 660.196,796	78.85	17	530.014,306 660.196,796	18	530.000,147 660.227,1	33.449	18	530.000,147 660.227,1	19	529.988,872 660.254,153	29.309
19	529.988,872 660.254,153	20	529.969,69 660.294,899	45.035	20	529.969,69 660.294,899	21	529.964,538 660.304,68	11.055	21	529.964,538 660.304,68	22	529.954,957 660.328,175	25.373
22	529.954,957 660.328,175	23	529.942,01 660.363,447	37.573	23	529.942,01 660.363,447	24	529.931,953 660.382,282	21.352	24	529.931,953 660.382,282	25	529.889,655 660.469,124	96.595
25	529.889,655 660.469,124	26	529.871,182 660.510,953	45.727	26	529.871,182 660.510,953	27	529.823,692 660.623,791	122.24	27	529.823,692 660.623,791	28	529.815,583 660.641,864	19.809
28	529.815,583 660.641,864	29	529.761,067 660.735,81	108.618	29	529.761,067 660.735,81	30	529.677,76 660.875,84	162.937	30	529.677,76 660.875,84	31	529.655,555 660.926,512	55.324
31	529.655,555 660.926,512	32	529.648,481 660.953,105	27.518	32	529.648,481 660.953,105	33	529.638,156 660.999,167	47.205	33	529.638,156 660.999,167	34	529.619,652 661.072,126	75.269
34	529.619,652 661.072,126	35	529.613,985 661.099,667	28.118	35	529.613,985 661.099,667	36	529.610,485 661.119,367	20.008	36	529.610,485 661.119,367	37	529.606,579 661.133,151	14.327
37	529.606,579 661.133,151	38	529.596,195 661.165,419	33.898	38	529.596,195 661.165,419	39	529.566,929 661.281,936	120.136	39	529.566,929 661.281,936	40	529.551,359 661.335,902	56.167
40	529.551,359 661.335,902	41	529.543,655 661.366,149	31.213	41	529.543,655 661.366,149	42	529.527,898 661.424,321	60.268	42	529.527,898 661.424,321	43	529.518,596 661.461,048	37.887
43	529.518,596 661.461,048	44	529.497,014 661.537,934	79.858	44	529.497,014 661.537,934	45	529.488,667 661.570,364	33.487	45	529.488,667 661.570,364	46	529.463,755 661.659,142	92.207
46	529.463,755 661.659,142	47	529.447,081 661.724,568	67.517	47	529.447,081 661.724,568	48	529.428,348 661.788,902	67.006	48	529.428,348 661.788,902	49	529.423,987 661.801,598	13.424
49	529.423,987 661.801,598	50	529.418,929 661.812,81	12.3	50	529.418,929 661.812,81	51	529.400,107 661.839,633	32.768	51	529.400,107 661.839,633	52	529.373,603 661.879,588	47.946
52	529.373,603 661.879,588	53	529.369,048 661.888,313	9.842	53	529.369,048 661.888,313	54	529.363,42 661.902,028	14.825	54	529.363,42 661.902,028	55	529.362,049 661.907,201	5.352
55	529.362,049 661.907,201	56	529.358,385 661.926,254	19.402	56	529.358,385 661.926,254	57	529.358,155 661.929,18	2.935	57	529.358,155 661.929,18	58	529.357,285 661.940,18	11.034
58	529.357,285 661.940,18	59	529.357,064 661.948,153	7.976	59	529.357,064 661.948,153	60	529.356,955 661.952,064	3.913	60	529.356,955 661.952,064	61	529.356,418 661.991,92	39.86
61	529.356,418 661.991,92	62	529.355,995 662.016,69	24.774	62	529.355,995 662.016,69	63	529.351,233 662.088,279	71.747	63	529.351,233 662.088,279	64	529.351,229 662.119,758	31.479
64	529.351,229 662.119,758	65	529.348,687 662.177,476	57.774	65	529.348,687 662.177,476	66	529.343,723 662.249,849	72.543	66	529.343,723 662.249,849	67	529.344,241 662.263,946	14.107
67	529.344,241 662.263,946	68	529.346,122 662.279,304	15.473	68	529.346,122 662.279,304	69	529.355,028 662.331,088	52.544	69	529.355,028 662.331,088	70	529.370,054 662.467,693	137.429
70	529.370,054 662.467,693	71	529.378,199 662.536,563	69.35	71	529.378,199 662.536,563	72	529.395,448 662.668,626	133.185	72	529.395,448 662.668,626	73	529.398,104 662.690,519	22.054
73	529.398,104 662.690,519	74	529.400,426 662.715,326	24.915	74	529.400,426 662.715,326	75	529.413,338 662.817,567	103.053	75	529.413,338 662.817,567	76	529.416,635 662.849,322	31.926
76	529.416,635 662.849,322	77	529.417,484 662.875,988	26.68	77	529.417,484 662.875,988	78	529.415,85 662.891,567	15.664	78	529.415,85 662.891,567	79	529.413,202 662.905,971	14.645
79	529.413,202 662.905,971	80	529.405,616 662.932,098	27.206	80	529.405,616 662.932,098	81	529.394,253 662.958,902	29.113	81	529.394,253 662.958,902	82	529.380,507 662.995,476	39.072
82	529.380,507 662.995,476	83	529.367,021 663.022,314	30.036	83	529.367,021 663.022,314	84	529.356,99 663.038,198	18.786	84	529.356,99 663.038,198	85	529.342,597 663.056,855	23.564
85	529.342,597 663.056,855	86	529.322,716 663.077,737	28.832	86	529.322,716 663.077,737	87	529.320,605 663.081,857	4.629	87	529.320,605 663.081,857	88	529.315,594 663.091,694	11.04
88	529.315,594 663.091,694	89	529.313,109 663.094,936	4.085	89	529.313,109 663.094,936	90	529.309,75 663.102,005	7.826	90	529.309,75 663.102,005	91	529.302,635 663.126,456	25.465
91	529.302,635 663.126,456	92	529.297,116 663.141,917	16.417	92	529.297,116 663.141,917	93	529.285,669 663.181,129	40.849	93	529.285,669 663.181,129	94	529.283,012 663.194,125	13.265
94	529.283,012 663.194,125	95	529.277,763 663.214,39	20.934	95	529.277,763 663.214,39	96	529.266,513 663.244,433	32.08	96	529.266,513 663.244,433	97	529.256,545 663.262,683	20.795
97	529.256,545 663.262,683	98	529.227,444 663.298,525	46.168	98	529.227,444 663.298,525	99	529.210,267 663.317,456	25.562	99	529.210,267 663.317,456	100	529.198,38 663.331,953	18.747
100	529.198,38 663.331,953	101	529.172,99 663.370,24	45.941	101	529.172,99 663.370,24	102	529.131,362 663.440,941	82.046	102	529.131,362 663.440,941	103	529.116,656 663.467,172	30.072
103	529.116,656 663.467,172	104	529.096,933 663.500,131	38.41	104	529.096,933 663.500,131	105	529.076,189 663.533,728	39.485	105	529.076,189 663.533,728	106	529.052,186 663.570,695	44.076
106	529.052,186 663.570,695	107	529.038,472 663.592,716	25.942	107	529.038,472 663.592,716	108	528.989,932 663.677,474	97.673	108	528.989,932 663.677,474	109	528.984,176 663.685,705	10.044

Punct început	X / Y	Punct sfârșit	X / Y	Lungime segment	Punct început	X / Y	Punct sfârșit	X / Y	Lungime segment	Punct început	X / Y	Punct sfârșit	X / Y	Lungime segment
109	528.984,176 663.685,705	110	528.955,148 663.734,228	56.54 3	110	528.955,148 663.734,228	111	528.940,603 663.753,151	23.86 7	111	528.940,603 663.753,151	112	528.893,11 663.803,555	69.25 4
112	528.893,11 663.803,555	113	528.874,61 663.824,037	27.6	113	528.874,61 663.824,037	114	528.856,592 663.842,324	25.67 2	114	528.856,592 663.842,324	115	528.794,873 663.913,03	93.85 4
115	528.794,873 663.913,03	116	528.778,254 663.930,584	24.17 3	116	528.778,254 663.930,584	117	528.763,01 663.944,709	20.78 2	117	528.763,01 663.944,709	118	528.737,7 663.973,527	38.35 5
118	528.737,7 663.973,527	119	528.709,382 664.003,973	41.58	119	528.709,382 664.003,973	120	528.667,866 664.049,998	61.98 3	120	528.667,866 664.049,998	121	528.595,023 664.128,479	107.0 76
121	528.595,023 664.128,479	122	528.571,375 664.156,149	36.39 9	122	528.571,375 664.156,149	123	528.553,543 664.181,584	31.06 3	123	528.553,543 664.181,584	124	528.545,994 664.195,211	15.57 8
124	528.545,994 664.195,211	125	528.541,419 664.209,5	15.00 4	125	528.541,419 664.209,5	126	528.538,723 664.222,898	13.66 7	126	528.538,723 664.222,898	127	528.538,269 664.236,29	13.4
127	528.538,269 664.236,29	128	528.533,908 664.273,212	37.17 9	128	528.533,908 664.273,212	129	528.524,064 664.268,805	10.78 5	129	528.524,064 664.268,805	130	528.524,006 664.261,257	7.548
130	528.524,006 664.261,257	131	528.525,399 664.251,506	9.85	131	528.525,399 664.251,506	132	528.528,46 664.247,676	4.903	132	528.528,46 664.247,676	133	528.529,254 664.242,52	5.217
133	528.529,254 664.242,52	134	528.531,084 664.229,458	13.19	134	528.531,084 664.229,458	135	528.534,664 664.208,911	20.85 7	135	528.534,664 664.208,911	136	528.539,38 664.192,086	17.47 3
136	528.539,38 664.192,086	137	528.547,463 664.178,704	15.63 4	137	528.547,463 664.178,704	138	528.565,773 664.152,266	32.15 9	138	528.565,773 664.152,266	139	528.589,373 664.124,097	36.74 9
139	528.589,373 664.124,097	140	528.662,416 664.046,209	106.7 79	140	528.662,416 664.046,209	141	528.705,129 663.999,098	63.59 1	141	528.705,129 663.999,098	142	528.739,395 663.963,698	49.26 8
142	528.739,395 663.963,698	143	528.747,639 663.949,796	16.16 3	143	528.747,639 663.949,796	144	528.757,693 663.940,127	13.94 9	144	528.757,693 663.940,127	145	528.773,234 663.925,821	21.12 3
145	528.773,234 663.925,821	146	528.789,168 663.908,907	23.23 7	146	528.789,168 663.908,907	147	528.852,133 663.838,309	94.59 7	147	528.852,133 663.838,309	148	528.870,201 663.819,967	25.74 6
148	528.870,201 663.819,967	149	528.888,7 663.799,487	27.59 8	149	528.888,7 663.799,487	150	528.936,101 663.749,182	69.11 9	150	528.936,101 663.749,182	151	528.950,089 663.730,998	22.94 2
151	528.950,089 663.730,998	152	528.979,083 663.682,531	56.47 7	152	528.979,083 663.682,531	153	528.984,782 663.674,391	9.937	153	528.984,782 663.674,391	154	529.033,35 663.589,591	97.72 4
154	529.033,35 663.589,591	155	529.047,125 663.567,472	26.05 8	155	529.047,125 663.567,472	156	529.071,101 663.530,548	44.02 5	156	529.071,101 663.530,548	157	529.091,806 663.497,014	39.41 1
157	529.091,806 663.497,014	158	529.111,485 663.464,128	38.32 4	158	529.111,485 663.464,128	159	529.126,158 663.437,954	30.00 6	159	529.126,158 663.437,954	160	529.167,93 663.367,015	82.32 4
160	529.167,93 663.367,015	161	529.193,607 663.328,316	46.44 3	161	529.193,607 663.328,316	162	529.205,718 663.313,542	19.10 4	162	529.205,718 663.313,542	163	529.222,856 663.294,657	25.50 2
163	529.222,856 663.294,657	164	529.251,414 663.259,559	45.24 9	164	529.251,414 663.259,559	165	529.260,969 663.242,128	19.87 8	165	529.260,969 663.242,128	166	529.272,083 663.212,447	31.69 4
166	529.272,083 663.212,447	167	529.277,184 663.192,699	20.39 6	167	529.277,184 663.192,699	168	529.279,872 663.179,575	13.39 6	168	529.279,872 663.179,575	169	529.291,386 663.140,138	41.08 3
169	529.291,386 663.140,138	170	529.296,899 663.124,693	16.39 9	170	529.296,899 663.124,693	171	529.304,118 663.099,909	25.81 4	171	529.304,118 663.099,909	172	529.308,154 663.091,537	9.294
172	529.308,154 663.091,537	173	529.311,197 663.087,568	5.001	173	529.311,197 663.087,568	174	529.317,889 663.074,124	15.01 7	174	529.317,889 663.074,124	175	529.337,992 663.053,001	29.16
175	529.337,992 663.053,001	176	529.352,074 663.034,753	23.05	176	529.352,074 663.034,753	177	529.361,726 663.019,491	18.05 8	177	529.361,726 663.019,491	178	529.375,053 662.992,973	29.67 8
178	529.375,053 662.992,973	179	529.388,655 662.956,74	38.70 2	179	529.388,655 662.956,74	180	529.399,908 662.930,24	28.79	180	529.399,908 662.930,24	181	529.407,327 662.904,741	26.55 6
181	529.407,327 662.904,741	182	529.409,926 662.890,606	14.37 2	182	529.409,926 662.890,606	183	529.411,483 662.875,869	14.81 9	183	529.411,483 662.875,869	184	529.410,644 662.849,659	26.22 3
184	529.410,644 662.849,659	185	529.407,376 662.818,243	31.58 6	185	529.407,376 662.818,243	186	529.394,473 662.716,076	102.9 79	186	529.394,473 662.716,076	187	529.392,134 662.691,119	25.06 6
187	529.392,134 662.691,119	188	529.389,494 662.669,368	21.91 1	188	529.389,494 662.669,368	189	529.372,241 662.537,27	133.2 2	189	529.372,241 662.537,27	190	529.364,089 662.468,344	69.40 6
190	529.364,089 662.468,344	191	529.349,068 662.331,793	137.3 75	191	529.349,068 662.331,793	192	529.340,196 662.280,25	52.30 1	192	529.340,196 662.280,25	193	529.338,25 662.264,294	16.07 4
193	529.338,25 662.264,294	194	529.337,727 662.249,563	14.74	194	529.337,727 662.249,563	195	529.342,696 662.177,145	72.58 8	195	529.342,696 662.177,145	196	529.345,233 662.119,543	57.65 8
196	529.345,233 662.119,543	197	529.345,239 662.087,99	31.55 3	197	529.345,239 662.087,99	198	529.349,997 662.016,508	71.64	198	529.349,997 662.016,508	199	529.351,287 661.940,013	76.50 6
199	529.351,287 661.940,013	200	529.352,456 661.925,288	14.77 1	200	529.352,456 661.925,288	201	529.356,215 661.905,792	19.85 5	201	529.356,215 661.905,792	202	529.357,751 661.900,044	5.95
202	529.357,751 661.900,044	203	529.363,665 661.885,659	15.55 3	203	529.363,665 661.885,659	204	529.368,533 661.876,376	10.48 2	204	529.368,533 661.876,376	205	529.395,142 661.836,264	48.13 5
205	529.395,142 661.836,264	206	529.413,742 661.809,754	32.38 4	206	529.413,742 661.809,754	207	529.418,369 661.799,485	11.26 3	207	529.418,369 661.799,485	208	529.422,593 661.787,203	12.98 8

Punct început	X / Y	Punct sfârșit	X / Y	Lungime segment	Punct început	X / Y	Punct sfârșit	X / Y	Lungime segment	Punct început	X / Y	Punct sfârșit	X / Y	Lungime segment
208	529.422,593 661.787,203	209	529.441,294 661.722,983	66.887	209	529.441,294 661.722,983	210	529.457,966 661.657,566	67.508	210	529.457,966 661.657,566	211	529.482,89 661.568,744	92.253
211	529.482,89 661.568,744	212	529.491,234 661.536,324	33.477	212	529.491,234 661.536,324	213	529.512,811 661.459,458	79.837	213	529.512,811 661.459,458	214	529.522,093 661.422,804	37.811
214	529.522,093 661.422,804	215	529.537,854 661.364,616	60.285	215	529.537,854 661.364,616	216	529.545,584 661.334,274	31.311	216	529.545,584 661.334,274	217	529.561,133 661.280,387	56.085
217	529.561,133 661.280,387	218	529.590,412 661.163,819	120.189	218	529.590,412 661.163,819	219	529.600,864 661.131,324	34.135	219	529.600,864 661.131,324	220	529.604,671 661.117,878	13.975
220	529.604,671 661.117,878	221	529.608,1 661.098,499	19.68	221	529.608,1 661.098,499	222	529.613,819 661.070,717	28.365	222	529.613,819 661.070,717	223	529.632,33 660.997,732	75.296
223	529.632,33 660.997,732	224	529.642,667 660.951,62	47.256	224	529.642,667 660.951,62	225	529.649,811 660.924,765	27.789	225	529.649,811 660.924,765	226	529.672,27 660.873,42	56.042
226	529.672,27 660.873,42	227	529.672,139 660.866,694	6.727	227	529.672,139 660.866,694	228	529.667,63 660.856,908	10.775	228	529.667,63 660.856,908	229	529.659,871 660.843,023	15.906
229	529.659,871 660.843,023	230	529.665,23 660.840,315	6.004	230	529.665,23 660.840,315	231	529.672,925 660.854,083	15.772	231	529.672,925 660.854,083	232	529.676,233 660.861,241	7.885
232	529.676,233 660.861,241	233	529.678,439 660.863,005	2.825	233	529.678,439 660.863,005	234	529.755,899 660.732,762	151.536	234	529.755,899 660.732,762	235	529.810,315 660.638,986	108.421
235	529.810,315 660.638,986	236	529.818,172 660.621,439	19.226	236	529.818,172 660.621,439	237	529.865,668 660.508,587	122.44	237	529.865,668 660.508,587	238	529.884,203 660.466,62	45.878
238	529.884,203 660.466,62	239	529.926,558 660.379,657	96.729	239	529.926,558 660.379,657	240	529.936,45 660.361,182	20.957	240	529.936,45 660.361,182	241	529.949,342 660.326,058	37.415
241	529.949,342 660.326,058	242	529.959,038 660.302,278	25.681	242	529.959,038 660.302,278	243	529.964,29 660.292,283	11.291	243	529.964,29 660.292,283	244	529.983,415 660.251,659	44.901
244	529.983,415 660.251,659	245	529.994,685 660.224,618	29.296	245	529.994,685 660.224,618	246	530.008,824 660.194,357	33.401	246	530.008,824 660.194,357	247	530.040,152 660.122,052	78.8
247	530.040,152 660.122,052	248	530.058,281 660.082,615	43.404	248	530.058,281 660.082,615	249	530.068,554 660.057,327	27.295	249	530.068,554 660.057,327	250	530.080,751 660.023,925	35.559
250	530.080,751 660.023,925	251	530.091,251 659.998,462	27.543	251	530.091,251 659.998,462	252	530.122,51 659.874,288	128.048	252	530.122,51 659.874,288	253	530.142,652 659.826,358	51.99
253	530.142,652 659.826,358	254	530.150,009 659.806,39	21.28	254	530.150,009 659.806,39	255	530.158,07 659.781,366	26.29	255	530.158,07 659.781,366	256	530.163,568 659.769,064	13.475
256	530.163,568 659.769,064	257	530.170,984 659.755,928	15.085	257	530.170,984 659.755,928	258	530.176,902 659.747,111	10.619	258	530.176,902 659.747,111	259	530.192,616 659.730,353	22.973
259	530.192,616 659.730,353	260	530.210,256 659.717,422	21.872	260	530.210,256 659.717,422	261	530.228,02 659.709,512	19.446	261	530.228,02 659.709,512	262	530.241,1 659.706,187	13.496
262	530.241,1 659.706,187	263	530.258,569 659.704,231	17.578	263	530.258,569 659.704,231	264	530.288,863 659.704,324	30.294	264	530.288,863 659.704,324	265	530.293,773 659.702,644	5.189
265	530.293,773 659.702,644	266	530.299,034 659.698,699	6.576	266	530.299,034 659.698,699	267	530.302,541 659.695,191	4.96	267	530.302,541 659.695,191	268	530.304,383 659.691,246	4.354
268	530.304,383 659.691,246	269	530.305,214 659.687,837	3.509	269	530.305,214 659.687,837	270	530.304,996 659.681,163	6.678	270	530.304,996 659.681,163	271	530.303,788 659.670,472	10.759
271	530.303,788 659.670,472	272	530.308,503 659.670,966	4.741	272	530.308,503 659.670,966	273	530.310,169 659.684,582	13.718	273	530.310,169 659.684,582	274	530.318,061 659.699,137	16.557
274	530.318,061 659.699,137	275	530.321,568 659.703,345	5.478	275	530.321,568 659.703,345	276	530.325,958 659.706,268	5.274	276	530.325,958 659.706,268	277	530.325,337 659.712,362	6.126
277	530.325,337 659.712,362	278	530.309,018 659.710,452	16.43	278	530.309,018 659.710,452	279	530.259,091 659.709,618	49.934	279	530.259,091 659.709,618	1	530.242,122 659.712,102	17.15

** Lungimile segmentelor sunt determinate în planul de proiecție Stereo 70 și sunt rotunjite la 1 milimetru.

*** Distanța dintre puncte este formată din segmente cumulate ce sunt mai mici decât valoarea 1 milimetru.

**DATE DESPRE IMOBILUL NR. 4131**

Oficiul de Cadastru și Publicitate Imobiliară SUCEAVA
Biroul de Cadastru și Publicitate Imobiliară Campulung Moldovenesc

A. Partea I. Descrierea imobilului

TEREN Necunoscut

Adresa: Loc. Pojorâta, Jud. Suceava

Nr. Crt	Nr cadastral Nr. topografic	Suprafața* (mp)	Observații / Referințe
A1	30502	12.909.509	(observatiile sunt pe linia urmatoare)
Sector cadastral:75 Teren neimprejmuit; CF 30502, 31726, nr. top. 405/1, 405/14, 416/1, U.P. III, U.A. 129E%, 138A, 138G, 139A, 139B, 139C, 139CC1, 139CC2, 139D, 139E%, 139F, 140A, 140B, 140C, 140CC1, 140CC2, 140D%, 140E, 140F, 140G, 140H, 140I, 140J, 140K, 140L, 141A, 141B%, 141C, 141CC1, 141CC2, 141D, 141E, 141F, 141G, 142A, 142B, 142C, 142CC, 143A, 143B, 143C, 143D, 143E, 143F, 143G, 143H, 144A, 144B, 144C, 144D, 144E, 144F, 144G, 144H, 144I, 144J, 144K, 144L, 144M, 144N, 145A, 145B, 145C, 145D, 145E, 145F, 145G, 145H, 145I, 145VV, 146A, 146B, 146C, 146D, 146E, 146F, 146G, 146H, 146I, 146J, 146K, 146L, 146VV, 147A, 147B, 147C, 147D, 147E, 148A, 148B, 148C, 148D, 148E, 149A, 149B, 149C, 149D, 149E, 149F, 150A, 150B, 150C, 151A, 151AA1, 151B, 151C, 151D, 151E, 151F, 151G, 151SS1, 151VV, 152A, 152B, 152C, 152D, 152E, 152F, 153A, 153B, 153C, 153D, 153E, 153F, 153VV, 154A, 154B, 154C, 154D, 154E, 154F, 154G, 154H, 154I, 155A, 155B, 155C, 155D, 155E, 155F, 155G, 156A, 156B, 156C, 156D, 156E, 156F, 156G, 156H, 156I, 199A%, 199B, 199C, 200A, 200B, 200C, 200D, 200E, 200F, 200G, 200H, 200I, 200J, 200K, 200VV1, 200VV2, 200VV3, 200VV4			

B. Partea II. Proprietari și acte

Inscrieri privitoare la dreptul de proprietate și alte drepturi reale	Referințe
4131 / 08/12/2022	
Act Normativ nr. Hotărâre nr. 1.705 - Anexa nr. 3, poziția nr. 1363, din 29/11/2006 emis de Guvernul României (act normativ nr. Ordin nr. - Aviz CTAS nr. 496 din 09.03.2016, emis de Ministerul Mediului, Apelor și Pădurilor");	
B1 1/1 1) STATUL ROMÂN - DOMENIUL PUBLIC, CIF:999999999999, LIPSĂ CUI/CIF	A1
Act Normativ nr. Hotărâre nr. 1.705 - Anexa nr. 3, poziția nr. , din 29/11/2006 emis de Guvernul României (act normativ nr. Ordin nr. - Aviz CTAS nr. 496 din 09.03.2016, emis de Ministerul Mediului, Apelor și Pădurilor");	
B2 1/1 1) REGIA NAȚIONALĂ A PĂDURILOR ROMSILVA RA, CIF:1590120, PRIN DIRECȚIA SILVICĂ SUCEAVA, CUI 714140, JUD. SUCEAVA, MUN. SUCEAVA, BLD. 1 MAI, NR.6	A1

C. Partea III. SARCINI .

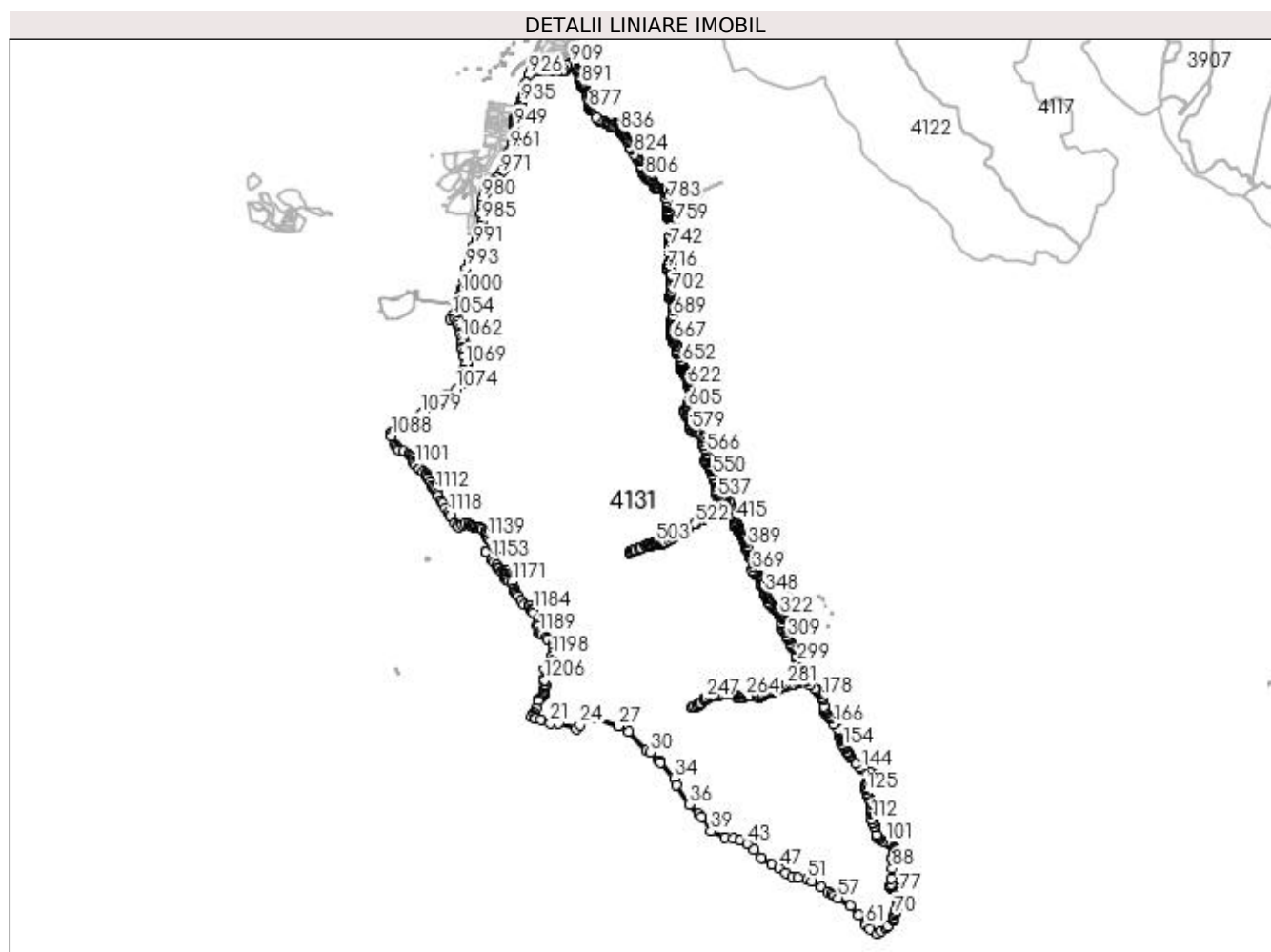
Inscrieri privind dezmembramentele dreptului de proprietate, drepturi reale de garanție și sarcini	Referințe
NU SUNT	

Anexa Nr. 1 La Partea I

Teren

Nr cadastral	Suprafața (mp)*	Observații / Referințe
30502	12.909.509	CF 30502, 31726, nr. top. 405/1, 405/14, 416/1, U.P. III, U.A. 129E%, 138A, 138G, 139A, 139B, 139C, 139CC1, 139CC2, 139D, 139E%, 139F, 140A, 140B, 140C, 140CC1, 140CC2, 140D%, 140E, 140F, 140G, 140H, 140I, 140J, 140K, 140L, 141A, 141B%, 141C, 141CC1, 141CC2, 141D, 141E, 141F, 141G, 142A, 142B, 142C, 142CC, 143A, 143B, 143C, 143D, 143E, 143F, 143G, 143H, 144A, 144B, 144C, 144D, 144E, 144F, 144G, 144H, 144I, 144J, 144K, 144L, 144M, 144N, 145A, 145B, 145C, 145D, 145E, 145F, 145G, 145H, 145I, 145VV, 146A, 146B, 146C, 146D, 146E, 146F, 146G, 146H, 146I, 146J, 146K, 146L, 146VV, 147A, 147B, 147C, 147D, 147E, 148A, 148B, 148C, 148D, 148E, 149A, 149B, 149C, 149D, 149E, 149F, 150A, 150B, 150C, 151A, 151AA1, 151B, 151C, 151D, 151E, 151F, 151G, 151SS1, 151VV, 152A, 152B, 152C, 152D, 152E, 152F, 153A, 153B, 153C, 153D, 153E, 153F, 153VV, 154A, 154B, 154C, 154D, 154E, 154F, 154G, 154H, 154I, 155A, 155B, 155C, 155D, 155E, 155F, 155G, 156A, 156B, 156C, 156D, 156E, 156F, 156G, 156H, 156I, 199A%, 199B, 199C, 200A, 200B, 200C, 200D, 200E, 200F, 200G, 200H, 200I, 200J, 200K, 200VV1, 200VV2, 200VV3, 200VV4

* Suprafața este determinată în planul de proiecție Stereo 70.



Date referitoare la teren

Crt	Categorie folosință	Intravilan	Suprafața (mp)	Tarla	Parcelă	Nr. topo	Observații / Referințe
1	curți constructii	DA	2.221	-	-	-	
2	curți constructii	DA	6.562	-	-	-	
3	ape statatoare	DA	6.228	-	-	-	
4	faneata	DA	11.251	-	-	-	
5	faneata	DA	5.115	-	-	-	
6	padure	NU	12.878.132	-	-	-	

Lungime Segmente

1) Valorile lungimilor segmentelor sunt obținute din proiecție în plan.

Punct început	X / Y	Punct sfârșit	X / Y	Lungime segment
1	528.205,513 658.980,499	2	528.214,282 658.943,597	37.93
4	528.210,867 658.913,294	5	528.211,694 658.904,133	9.198
7	528.198,42 658.869,371	8	528.188,314 658.855,832	16.895
10	528.163,057 658.830,805	11	528.152,749 658.810,241	23.003
13	528.115,41 658.710,074	14	528.105,142 658.690,099	22.46
16	528.099,45 658.684,974	17	528.097,062 658.680,079	5.446
19	528.125,787 658.664,111	20	528.173,195 658.655,84	48.124
22	528.331,024 658.616,929	23	528.483,317 658.572,424	158.663
25	528.641,295 658.673,043	26	528.647,249 658.670,751	6.38
28	528.938,097 658.550,387	29	529.089,879 658.385,511	224.102
31	529.198,872 658.291,059	32	529.201,956 658.292,81	3.546
34	529.334,217 658.144,478	35	529.353,518 658.086,768	60.852
37	529.547,11 657.834,466	38	529.572,127 657.804,415	39.101
40	529.777,198 657.628,422	41	529.844,466 657.622,746	67.507
43	529.967,664 657.574,382	44	530.026,08 657.522,428	78.177
46	530.177,742 657.391,086	47	530.246,687 657.363,624	74.213
49	530.356,786 657.284,934	50	530.407,631 657.277,072	51.449
52	530.529,437 657.245,548	53	530.608,471 657.197,085	92.709
55	530.694,338 657.143,071	56	530.723,301 657.128,134	32.588
58	530.860,776 657.036,341	59	530.937,311 656.958,901	108.79
61	530.995,237 656.870,325	62	531.033,623 656.838,348	49.96
64	531.130,697 656.815,952	65	531.165,494 656.839,811	42.191
67	531.237,161 656.913,527	68	531.241,836 656.918,759	7.016
70	531.243,5 656.958,508	71	531.247,723 656.975,877	17.875
73	531.264,966 657.021,242	74	531.262,151 657.058,519	37.383
76	531.272,732 657.100,541	77	531.284,696 657.155,049	55.806
79	531.277,306 657.188,106	80	531.263,23 657.191,622	14.508
82	531.222,761 657.182,127	83	531.214,667 657.190,567	11.694
85	531.211,852 657.209,206	86	531.215,371 657.226,789	17.932
88	531.222,768 657.359,92	89	531.221,712 657.431,659	71.747
91	531.238,048 657.488,409	92	531.234,485 657.522,242	34.02
94	531.241,148 657.535,608	95	531.233,738 657.549,281	15.552

Punct început	X / Y	Punct sfârșit	X / Y	Lungime segment
2	528.214,282 658.943,597	3	528.208,473 658.919,042	25.233
5	528.211,694 658.904,133	6	528.204,72 658.881,676	23.515
8	528.188,314 658.855,832	9	528.174,721 658.837,066	23.172
11	528.152,749 658.810,241	12	528.131,566 658.752,191	61.794
14	528.105,142 658.690,099	15	528.101,523 658.686,164	5.346
17	528.097,062 658.680,079	18	528.125,005 658.664,545	31.971
20	528.173,195 658.655,84	21	528.260,537 658.623,351	93.189
23	528.483,317 658.572,424	24	528.512,637 658.606,485	44.942
26	528.647,249 658.670,751	27	528.846,593 658.593,982	213.615
29	529.089,879 658.385,511	30	529.125,718 658.370,286	38.939
32	529.201,956 658.292,81	33	529.210,845 658.278,092	17.194
35	529.353,518 658.086,768	36	529.463,508 657.914,797	204.137
38	529.572,127 657.804,415	39	529.650,758 657.683,87	143.923
41	529.844,466 657.622,746	42	529.907,198 657.602,343	65.967
44	530.026,08 657.522,428	45	530.086,417 657.454,757	90.664
47	530.246,687 657.363,624	48	530.304,624 657.323,025	70.746
50	530.407,631 657.277,072	51	530.485,494 657.263,451	79.045
53	530.608,471 657.197,085	54	530.665,446 657.157,971	69.109
56	530.723,301 657.128,134	57	530.755,079 657.104,792	39.43
59	530.937,311 656.958,901	60	530.988,867 656.880,067	94.196
62	531.033,623 656.838,348	63	531.092,14 656.796,742	71.8
65	531.165,494 656.839,811	66	531.187,591 656.859,609	29.669
68	531.241,836 656.918,759	69	531.243,852 656.934,594	15.963
71	531.247,723 656.975,877	72	531.258,984 656.994,867	22.078
74	531.262,151 657.058,519	75	531.263,91 657.072,585	14.176
77	531.284,696 657.155,049	78	531.286,104 657.177,204	22.2
80	531.263,23 657.191,622	81	531.244,579 657.184,941	19.812
83	531.214,667 657.190,567	84	531.210,797 657.199,007	9.285
86	531.215,371 657.226,789	87	531.217,489 657.273,058	46.317
89	531.221,712 657.431,659	90	531.227,785 657.460,598	29.569
92	531.234,485 657.522,242	93	531.244,067 657.529,145	11.81
95	531.233,738 657.549,281	96	531.223,443 657.565,358	19.091

Punct început	X / Y	Punct sfârșit	X / Y	Lungime segment
3	528.208,473 658.919,042	4	528.210,867 658.913,294	6.227
6	528.204,72 658.881,676	7	528.198,42 658.869,371	13.824
9	528.174,721 658.837,066	10	528.163,057 658.830,805	13.238
12	528.131,566 658.752,191	13	528.115,41 658.710,074	45.109
15	528.101,523 658.686,164	16	528.099,45 658.684,974	2.39
18	528.125,005 658.664,545	19	528.125,787 658.664,111	0.894
21	528.260,537 658.623,351	22	528.331,024 658.616,929	70.779
24	528.512,637 658.606,485	25	528.641,295 658.673,043	144.855
27	528.846,593 658.593,982	28	528.938,097 658.550,387	101.358
30	529.125,718 658.370,286	31	529.198,872 658.291,059	107.835
33	529.210,845 658.278,092	34	529.334,217 658.144,478	181.861
36	529.463,508 657.914,797	37	529.547,11 657.834,466	115.941
39	529.650,758 657.683,87	40	529.777,198 657.628,422	138.064
42	529.907,198 657.602,343	43	529.967,664 657.574,382	66.618
45	530.086,417 657.454,757	46	530.177,742 657.391,086	111.329
48	530.304,624 657.323,025	49	530.356,786 657.284,934	64.589
51	530.485,494 657.263,451	52	530.529,437 657.245,548	47.45
54	530.665,446 657.157,971	55	530.694,338 657.143,071	32.508
57	530.755,079 657.104,792	58	530.860,776 657.036,341	125.926
60	530.988,867 656.880,067	61	530.995,237 656.870,325	11.64
63	531.092,14 656.796,742	64	531.130,697 656.815,952	43.077
66	531.187,591 656.859,609	67	531.237,161 656.913,527	73.242
69	531.243,852 656.934,594	70	531.243,5 656.958,508	23.917
72	531.258,984 656.994,867	73	531.264,966 657.021,242	27.045
75	531.263,91 657.072,585	76	531.272,732 657.100,541	29.315
78	531.286,104 657.177,204	79	531.277,306 657.188,106	14.009
81	531.244,579 657.184,941	82	531.222,761 657.182,127	21.999
84	531.210,797 657.199,007	85	531.211,852 657.209,206	10.253
87	531.217,489 657.273,058	88	531.222,768 657.359,92	87.022
90	531.227,785 657.460,598	91	531.238,048 657.488,409	29.644
93	531.244,067 657.529,145	94	531.241,148 657.535,608	7.092
96	531.223,443 657.565,358	97	531.211,484 657.574,991	15.356

Punct început	X / Y	Punct sfârșit	X / Y	Lungime segment	Punct început	X / Y	Punct sfârșit	X / Y	Lungime segment	Punct început	X / Y	Punct sfârșit	X / Y	Lungime segment
97	531.211,484 657.574,991	98	531.205,022 657.577,874	7.076	98	531.205,022 657.577,874	99	531.193,726 657.581,916	11.997	99	531.193,726 657.581,916	100	531.182,019 657.585,47	12.235
100	531.182,019 657.585,47	101	531.173,506 657.587,316	8.711	101	531.173,506 657.587,316	102	531.143,984 657.596,64	30.959	102	531.143,984 657.596,64	103	531.116,027 657.611,748	31.778
103	531.116,027 657.611,748	104	531.104,008 657.621,321	15.366	104	531.104,008 657.621,321	105	531.097,27 657.628,698	9.991	105	531.097,27 657.628,698	106	531.092,322 657.640,267	12.583
106	531.092,322 657.640,267	107	531.087,705 657.656,453	16.832	107	531.087,705 657.656,453	108	531.072,872 657.722,535	67.726	108	531.072,872 657.722,535	109	531.070,248 657.730,51	8.396
109	531.070,248 657.730,51	110	531.057,676 657.752,804	25.594	110	531.057,676 657.752,804	111	531.054,328 657.760,812	8.68	111	531.054,328 657.760,812	112	531.049,007 657.785,341	25.099
112	531.049,007 657.785,341	113	531.041,137 657.838,25	53.491	113	531.041,137 657.838,25	114	531.040,397 657.849,162	10.937	114	531.040,397 657.849,162	115	531.042,306 657.872,172	23.089
115	531.042,306 657.872,172	116	531.043,783 657.883,166	11.093	116	531.043,783 657.883,166	117	531.044,826 657.912,273	29.126	117	531.044,826 657.912,273	118	531.041,822 657.930,374	18.349
118	531.041,822 657.930,374	119	531.038,245 657.944,821	14.883	119	531.038,245 657.944,821	120	531.036,093 657.949,419	5.077	120	531.036,093 657.949,419	121	531.031,16 657.957,294	9.292
121	531.031,16 657.957,294	122	531.023,398 657.971,541	16.224	122	531.023,398 657.971,541	123	531.013,58 657.992,444	23.094	123	531.013,58 657.992,444	124	531.010,675 658.003,298	11.236
124	531.010,675 658.003,298	125	531.002,576 658.022,432	20.777	125	531.002,576 658.022,432	126	530.996,831 658.044,104	22.421	126	530.996,831 658.044,104	127	530.996,786 658.060,789	16.685
127	530.996,786 658.060,789	128	530.997,995 658.070,229	9.517	128	530.997,995 658.070,229	129	531.001,419 658.089,667	19.737	129	531.001,419 658.089,667	130	531.006,366 658.102,435	13.693
130	531.006,366 658.102,435	131	531.008,784 658.110,285	8.214	131	531.008,784 658.110,285	132	531.020,764 658.131,713	24.55	132	531.020,764 658.131,713	133	531.048,259 658.169,066	46.381
133	531.048,259 658.169,066	134	531.053,27 658.181,441	13.351	134	531.053,27 658.181,441	135	531.052,191 658.181,929	1.184	135	531.052,191 658.181,929	136	531.051,977 658.182,036	0.239
136	531.051,977 658.182,036	137	531.048,115 658.184,167	4.411	137	531.048,115 658.184,167	138	531.042,696 658.189,273	7.446	138	531.042,696 658.189,273	139	531.031,16 658.196,468	13.596
139	531.031,16 658.196,468	140	531.020,438 658.201,506	11.847	140	531.020,438 658.201,506	141	530.982,12 658.216,123	41.011	141	530.982,12 658.216,123	142	530.970,976 658.219,707	11.706
142	530.970,976 658.219,707	143	530.961,677 658.223,744	10.137	143	530.961,677 658.223,744	144	530.956,57 658.226,718	5.91	144	530.956,57 658.226,718	145	530.945,506 658.236,71	14.908
145	530.945,506 658.236,71	146	530.912,036 658.271,238	48.088	146	530.912,036 658.271,238	147	530.862,357 658.327,875	75.338	147	530.862,357 658.327,875	148	530.848,753 658.347,365	23.768
148	530.848,753 658.347,365	149	530.840,77 658.362,265	16.904	149	530.840,77 658.362,265	150	530.837,999 658.369,925	8.146	150	530.837,999 658.369,925	151	530.833,138 658.379,902	11.098
151	530.833,138 658.379,902	152	530.820,036 658.399,231	23.351	152	530.820,036 658.399,231	153	530.812,144 658.407,526	11.449	153	530.812,144 658.407,526	154	530.801,481 658.421,384	17.486
154	530.801,481 658.421,384	155	530.794,515 658.433,352	13.848	155	530.794,515 658.433,352	156	530.791,232 658.440,171	7.568	156	530.791,232 658.440,171	157	530.779,219 658.472,57	34.554
157	530.779,219 658.472,57	158	530.775,474 658.484,064	12.089	158	530.775,474 658.484,064	159	530.773,247 658.497,885	13.999	159	530.773,247 658.497,885	160	530.772,167 658.511,538	13.696
160	530.772,167 658.511,538	161	530.769,398 658.535,652	24.272	161	530.769,398 658.535,652	162	530.768,276 658.541,887	6.335	162	530.768,276 658.541,887	163	530.765,395 658.549,779	8.401
163	530.765,395 658.549,779	164	530.762,527 658.555,139	6.079	164	530.762,527 658.555,139	165	530.752,367 658.569,726	17.777	165	530.752,367 658.569,726	166	530.716,396 658.615,41	58.146
166	530.716,396 658.615,41	167	530.686,898 658.660,845	54.171	167	530.686,898 658.660,845	168	530.681,04 658.667,594	8.937	168	530.681,04 658.667,594	169	530.671,49 658.676,622	13.142
169	530.671,49 658.676,622	170	530.652,335 658.696,716	27.761	170	530.652,335 658.696,716	171	530.641,973 658.713,957	20.115	171	530.641,973 658.713,957	172	530.636,865 658.725,4	12.531
172	530.636,865 658.725,4	173	530.634,875 658.732,934	7.792	173	530.634,875 658.732,934	174	530.633,514 658.741,35	8.525	174	530.633,514 658.741,35	175	530.632,328 658.764,013	22.694
175	530.632,328 658.764,013	176	530.625,338 658.825,204	61.589	176	530.625,338 658.825,204	177	530.623,95 658.832,776	7.698	177	530.623,95 658.832,776	178	530.618,912 658.845,627	13.803
178	530.618,912 658.845,627	179	530.600,897 658.871,345	31.4	179	530.600,897 658.871,345	180	530.588,24 658.886,741	19.931	180	530.588,24 658.886,741	181	530.576,075 658.899,561	17.673
181	530.576,075 658.899,561	182	530.564,389 658.910,065	15.713	182	530.564,389 658.910,065	183	530.553,244 658.920,942	15.573	183	530.553,244 658.920,942	184	530.515,601 658.953,962	50.073
184	530.515,601 658.953,962	185	530.488,823 658.982,202	38.917	185	530.488,823 658.982,202	186	530.477,675 658.997,844	19.208	186	530.477,675 658.997,844	187	530.468,632 659.014,729	19.154
187	530.468,632 659.014,729	188	530.467,074 659.018,195	3.8	188	530.467,074 659.018,195	189	530.454,357 659.001,99	20.599	189	530.454,357 659.001,99	190	530.440,936 658.988,185	19.254
190	530.440,936 658.988,185	191	530.434,613 658.982,988	8.185	191	530.434,613 658.982,988	192	530.421,021 658.975,008	15.761	192	530.421,021 658.975,008	193	530.400,137 658.966,137	22.69
193	530.400,137 658.966,137	194	530.375,179 658.956,523	26.746	194	530.375,179 658.956,523	195	530.348,127 658.952,324	27.376	195	530.348,127 658.952,324	196	530.307,04 658.943,336	42.059

Punct început	X / Y	Punct sfârșit	X / Y	Lungime segment	Punct început	X / Y	Punct sfârșit	X / Y	Lungime segment	Punct început	X / Y	Punct sfârșit	X / Y	Lungime segment
196	530.307,04 658.943,336	197	530.277,617 658.934,93	30.6	197	530.277,617 658.934,93	198	530.260,67 658.928,552	18.10 7	198	530.260,67 658.928,552	199	530.223,64 658.911,87	40.61 4
199	530.223,64 658.911,87	200	530.194,066 658.895,889	33.61 6	200	530.194,066 658.895,889	201	530.186,484 658.892,58	8.273	201	530.186,484 658.892,58	202	530.178,202 658.889,894	8.707
202	530.178,202 658.889,894	203	530.167,701 658.887,499	10.77 1	203	530.167,701 658.887,499	204	530.158,66 658.886,354	9.113	204	530.158,66 658.886,354	205	530.143,659 658.883,462	15.27 7
205	530.143,659 658.883,462	206	530.134,088 658.880,272	10.08 9	206	530.134,088 658.880,272	207	530.106,574 658.866,055	30.97	207	530.106,574 658.866,055	208	530.093,558 658.858,623	14.98 8
208	530.093,558 658.858,623	209	530.071,675 658.848,293	24.19 9	209	530.071,675 658.848,293	210	530.054,24 658.848,188	17.43 5	210	530.054,24 658.848,188	211	529.992,312 658.852,48	62.07 7
211	529.992,312 658.852,48	212	529.965,24 658.852,235	27.07 3	212	529.965,24 658.852,235	213	529.959,014 658.851,716	6.248	213	529.959,014 658.851,716	214	529.933,886 658.844,485	26.14 8
214	529.933,886 658.844,485	215	529.922,325 658.839,42	12.62 2	215	529.922,325 658.839,42	216	529.907,035 658.837,87	15.36 8	216	529.907,035 658.837,87	217	529.898,99 658.838,461	8.067
217	529.898,99 658.838,461	218	529.884,56 658.841,954	14.84 7	218	529.884,56 658.841,954	219	529.876,064 658.848,158	10.52	219	529.876,064 658.848,158	220	529.844,127 658.867,94	37.56 7
220	529.844,127 658.867,94	221	529.831,331 658.871,672	13.32 9	221	529.831,331 658.871,672	222	529.820,141 658.874,159	11.46 3	222	529.820,141 658.874,159	223	529.803,836 658.874,159	16.30 5
223	529.803,836 658.874,159	224	529.791,573 658.873,077	12.31 1	224	529.791,573 658.873,077	225	529.759,091 658.867,161	33.01 6	225	529.759,091 658.867,161	226	529.725,657 658.865,508	33.47 5
226	529.725,657 658.865,508	227	529.714,057 658.864,058	11.69	227	529.714,057 658.864,058	228	529.677,093 658.856,908	37.64 9	228	529.677,093 658.856,908	229	529.641,834 658.847,788	36.41 9
229	529.641,834 658.847,788	230	529.610,398 658.833,895	34.36 9	230	529.610,398 658.833,895	231	529.604,621 658.830,837	6.536	231	529.604,621 658.830,837	232	529.600,758 658.827,295	5.241
232	529.600,758 658.827,295	233	529.595,934 658.820,096	8.666	233	529.595,934 658.820,096	234	529.566,806 658.792,258	40.29 1	234	529.566,806 658.792,258	235	529.551,389 658.780,824	19.19 4
235	529.551,389 658.780,824	236	529.532,599 658.769,32	22.03 2	236	529.532,599 658.769,32	237	529.507,172 658.760,107	27.04 5	237	529.507,172 658.760,107	238	529.490,476 658.755,543	17.30 9
238	529.490,476 658.755,543	239	529.488,897 658.761,332	6.0	239	529.488,897 658.761,332	240	529.505,242 658.765,789	16.94 2	240	529.505,242 658.765,789	241	529.530,264 658.774,855	26.61 4
241	529.530,264 658.774,855	242	529.548,133 658.785,865	20.98 9	242	529.548,133 658.785,865	243	529.562,806 658.796,734	18.26	243	529.562,806 658.796,734	244	529.591,527 658.824,181	39.72 7
244	529.591,527 658.824,181	245	529.596,158 658.831,183	8.395	245	529.596,158 658.831,183	246	529.600,851 658.835,52	6.39	246	529.600,851 658.835,52	247	529.607,738 658.839,276	7.845
247	529.607,738 658.839,276	248	529.640,081 658.853,532	35.34 5	248	529.640,081 658.853,532	249	529.675,832 658.862,775	36.92 7	249	529.675,832 658.862,775	250	529.713,086 658.869,979	37.94 4
250	529.713,086 658.869,979	251	529.725,26 658.871,496	12.26 8	251	529.725,26 658.871,496	252	529.758,577 658.873,143	33.35 8	252	529.758,577 658.873,143	253	529.790,912 658.879,041	32.86 9
253	529.790,912 658.879,041	254	529.803,704 658.880,159	12.84 1	254	529.803,704 658.880,159	255	529.820,991 658.880,113	17.28 7	255	529.820,991 658.880,113	256	529.832,918 658.877,459	12.21 9
256	529.832,918 658.877,459	257	529.846,869 658.873,293	14.56	257	529.846,869 658.873,293	258	529.879,387 658.853,154	38.24 9	258	529.879,387 658.853,154	259	529.886,99 658.847,505	9.472
259	529.886,99 658.847,505	260	529.899,971 658.844,39	13.35	260	529.899,971 658.844,39	261	529.907,203 658.843,873	7.25	261	529.907,203 658.843,873	262	529.920,841 658.845,272	13.71
262	529.920,841 658.845,272	263	529.932,029 658.850,194	12.22 3	263	529.932,029 658.850,194	264	529.957,639 658.857,564	26.64 9	264	529.957,639 658.857,564	265	529.964,853 658.858,223	7.244
265	529.964,853 658.858,223	266	529.992,53 658.858,477	27.67 8	266	529.992,53 658.858,477	267	530.054,57 658.854,18	62.18 9	267	530.054,57 658.854,18	268	530.070,228 658.854,18	15.65 8
268	530.070,228 658.854,18	269	530.090,821 658.863,964	22.79 9	269	530.090,821 658.863,964	270	530.103,723 658.871,334	14.85 9	270	530.103,723 658.871,334	271	530.131,922 658.885,873	31.72 6
271	530.131,922 658.885,873	272	530.142,33 658.889,317	10.96 3	272	530.142,33 658.889,317	273	530.157,645 658.892,269	15.59 7	273	530.157,645 658.892,269	274	530.166,513 658.893,382	8.938
274	530.166,513 658.893,382	275	530.176,736 658.895,714	10.48 6	275	530.176,736 658.895,714	276	530.184,392 658.898,207	8.052	276	530.184,392 658.898,207	277	530.191,331 658.901,231	7.569
277	530.191,331 658.901,231	278	530.221,074 658.917,295	33.80 4	278	530.221,074 658.917,295	279	530.258,292 658.934,062	40.82	279	530.258,292 658.934,062	280	530.275,617 658.940,588	18.51 3
280	530.275,617 658.940,588	281	530.305,688 658.949,182	31.27 5	281	530.305,688 658.949,182	282	530.347,072 658.958,232	42.36 2	282	530.347,072 658.958,232	283	530.373,327 658.962,24	26.55 9
283	530.373,327 658.962,24	284	530.408,142 658.975,911	37.40 3	284	530.408,142 658.975,911	285	530.418,451 658.980,433	11.25 7	285	530.418,451 658.980,433	286	530.430,995 658.987,78	14.53 7
286	530.430,995 658.987,78	287	530.436,766 658.992,502	7.457	287	530.436,766 658.992,502	288	530.449,753 659.005,847	18.62 1	288	530.449,753 659.005,847	289	530.458,311 659.017,615	14.55 1
289	530.458,311 659.017,615	290	530.460,999 659.023,303	6.291	290	530.460,999 659.023,303	291	530.462,112 659.030,095	6.883	291	530.462,112 659.030,095	292	530.458,802 659.039,457	9.93
292	530.458,802 659.039,457	293	530.456,192 659.046,373	7.392	293	530.456,192 659.046,373	294	530.450,327 659.059,928	14.76 9	294	530.450,327 659.059,928	295	530.444,628 659.070,16	11.71 2

Punct început	X / Y	Punct sfârșit	X / Y	Lungime segmen t	Punct început	X / Y	Punct sfârșit	X / Y	Lungime segmen t	Punct început	X / Y	Punct sfârșit	X / Y	Lungime segmen t
295	530.444,628 659.070,16	296	530.438,375 659.079,801	11.49 1	296	530.438,375 659.079,801	297	530.416,411 659.109,786	37.16 9	297	530.416,411 659.109,786	298	530.404,451 659.131,844	25.09 2
298	530.404,451 659.131,844	299	530.398,912 659.145,457	14.69 7	299	530.398,912 659.145,457	300	530.390,667 659.169,877	25.77 4	300	530.390,667 659.169,877	301	530.388,259 659.196,376	26.60 8
301	530.388,259 659.196,376	302	530.386,925 659.205,459	9.18	302	530.386,925 659.205,459	303	530.368,936 659.269,458	66.47 9	303	530.368,936 659.269,458	304	530.362,881 659.276,932	9.619
304	530.362,881 659.276,932	305	530.349,369 659.295,622	23.06 3	305	530.349,369 659.295,622	306	530.338,709 659.314,604	21.77	306	530.338,709 659.314,604	307	530.326,114 659.339,527	27.92 5
307	530.326,114 659.339,527	308	530.321,789 659.350,449	11.74 7	308	530.321,789 659.350,449	309	530.319,373 659.361,259	11.07 7	309	530.319,373 659.361,259	310	530.312,612 659.370,465	11.42 2
310	530.312,612 659.370,465	311	530.289,982 659.405,953	42.08 9	311	530.289,982 659.405,953	312	530.278,279 659.426,851	23.95 2	312	530.278,279 659.426,851	313	530.271,285 659.441,592	16.31 6
313	530.271,285 659.441,592	314	530.267,07 659.460,74	19.60 6	314	530.267,07 659.460,74	315	530.264,286 659.479,95	19.41 1	315	530.264,286 659.479,95	316	530.264,3 659.489,254	9.304
316	530.264,3 659.489,254	317	530.278,246 659.529,596	42.68 5	317	530.278,246 659.529,596	318	530.272,806 659.535,956	8.369	318	530.272,806 659.535,956	319	530.266,531 659.547,635	13.25 8
319	530.266,531 659.547,635	320	530.261,191 659.549,799	5.762	320	530.261,191 659.549,799	321	530.255,661 659.552,889	6.335	321	530.255,661 659.552,889	322	530.251,216 659.554,582	4.756
322	530.251,216 659.554,582	323	530.248,888 659.559,027	5.018	323	530.248,888 659.559,027	324	530.247,935 659.565,589	6.631	324	530.247,935 659.565,589	325	530.242,961 659.587,708	22.67 1
325	530.242,961 659.587,708	326	530.237,563 659.593,212	7.709	326	530.237,563 659.593,212	327	530.232,378 659.595,117	5.524	327	530.232,378 659.595,117	328	530.223,911 659.597,233	8.727
328	530.223,911 659.597,233	329	530.217,349 659.600,197	7.2	329	530.217,349 659.600,197	330	530.212,692 659.606,335	7.705	330	530.212,692 659.606,335	331	530.210,464 659.615,136	9.079
331	530.210,464 659.615,136	332	530.205,349 659.616,617	5.325	332	530.205,349 659.616,617	333	530.200,433 659.618,535	5.277	333	530.200,433 659.618,535	334	530.195,759 659.620,305	4.998
334	530.195,759 659.620,305	335	530.191,102 659.626,02	7.372	335	530.191,102 659.626,02	336	530.182,001 659.639,143	15.97	336	530.182,001 659.639,143	337	530.176,709 659.643,165	6.647
337	530.176,709 659.643,165	338	530.172,052 659.645,917	5.409	338	530.172,052 659.645,917	339	530.167,607 659.650,362	6.286	339	530.167,607 659.650,362	340	530.162,772 659.659,761	10.57
340	530.162,772 659.659,761	341	530.153,933 659.660,034	8.843	341	530.153,933 659.660,034	342	530.149,82 659.677,58	18.02 2	342	530.149,82 659.677,58	343	530.142,69 659.700,394	23.90 2
343	530.142,69 659.700,394	344	530.139,944 659.709,381	9.397	344	530.139,944 659.709,381	345	530.132,75 659.718,692	11.76 6	345	530.132,75 659.718,692	346	530.122,339 659.731,751	16.70 1
346	530.122,339 659.731,751	347	530.119,608 659.742,003	10.61	347	530.119,608 659.742,003	348	530.119,35 659.749,639	7.64	348	530.119,35 659.749,639	349	530.122,391 659.756,156	7.192
349	530.122,391 659.756,156	350	530.131,189 659.768,499	15.15 8	350	530.131,189 659.768,499	351	530.133,052 659.777,132	8.832	351	530.133,052 659.777,132	352	530.131,446 659.784,118	7.168
352	530.131,446 659.784,118	353	530.121,808 659.794,986	14.52 6	353	530.121,808 659.794,986	354	530.105,929 659.806,636	19.69 4	354	530.105,929 659.806,636	355	530.093,347 659.815,007	15.11 2
355	530.093,347 659.815,007	356	530.088,266 659.820,988	7.848	356	530.088,266 659.820,988	357	530.083,009 659.832,753	12.88 6	357	530.083,009 659.832,753	358	530.087,408 659.846,166	14.11 6
358	530.087,408 659.846,166	359	530.089,992 659.860,042	14.11 5	359	530.089,992 659.860,042	360	530.089,272 659.875,852	15.82 6	360	530.089,272 659.875,852	361	530.082,804 659.885,949	11.99 1
361	530.082,804 659.885,949	362	530.075,475 659.891,875	9.425	362	530.075,475 659.891,875	363	530.068,293 659.898,294	9.632	363	530.068,293 659.898,294	364	530.055,069 659.901,591	13.62 9
364	530.055,069 659.901,591	365	530.039,36 659.909,668	17.66 4	365	530.039,36 659.909,668	366	530.030,031 659.919,872	13.82 6	366	530.030,031 659.919,872	367	530.028,593 659.927,467	7.73
367	530.028,593 659.927,467	368	530.013,302 659.933,043	16.27 6	368	530.013,302 659.933,043	369	530.011,318 659.947,463	14.55 6	369	530.011,318 659.947,463	370	530.014,857 659.985,964	38.66 3
370	530.014,857 659.985,964	371	530.016,546 660.003,344	17.46 2	371	530.016,546 660.003,344	372	530.019,784 660.019,43	16.40 9	372	530.019,784 660.019,43	373	530.025,332 660.048,905	29.99 3
373	530.025,332 660.048,905	374	530.021,015 660.053,031	5.972	374	530.021,015 660.053,031	375	530.012,111 660.052,503	8.92	375	530.012,111 660.052,503	376	530.004,835 660.049,328	7.939
376	530.004,835 660.049,328	377	530.000,602 660.049,989	4.284	377	530.000,602 660.049,989	378	529.996,766 660.052,9	4.815	378	529.996,766 660.052,9	379	529.993,987 660.057,662	5.514
379	529.993,987 660.057,662	380	529.991,072 660.064,297	7.247	380	529.991,072 660.064,297	381	529.991,738 660.081,303	17.01 9	381	529.991,738 660.081,303	382	529.985,35 660.105,387	24.91 7
382	529.985,35 660.105,387	383	529.976,657 660.111,108	10.40 7	383	529.976,657 660.111,108	384	529.964,751 660.122,75	16.65 2	384	529.964,751 660.122,75	385	529.961,311 660.128,438	6.647
385	529.961,311 660.128,438	386	529.961,179 660.134,656	6.219	386	529.961,179 660.134,656	387	529.962,502 660.142,726	8.178	387	529.962,502 660.142,726	388	529.973,002 660.146,974	11.32 7
388	529.973,002 660.146,974	389	529.974,091 660.155,134	8.232	389	529.974,091 660.155,134	390	529.963,031 660.187,441	34.14 8	390	529.963,031 660.187,441	391	529.947,31 660.192,148	16.41 1
391	529.947,31 660.192,148	392	529.939,633 660.199,523	10.64 6	392	529.939,633 660.199,523	393	529.936,308 660.221,969	22.69 1	393	529.936,308 660.221,969	394	529.931,81 660.226,599	6.455

Punct început	X / Y	Punct sfârșit	X / Y	Lungime segment	Punct început	X / Y	Punct sfârșit	X / Y	Lungime segment	Punct început	X / Y	Punct sfârșit	X / Y	Lungime segment
394	529.931,81 660.226,599	395	529.930,09 660.230,303	4.084	395	529.930,09 660.230,303	396	529.923,344 660.250,412	21.21	396	529.923,344 660.250,412	397	529.918,846 660.257,291	8.219
397	529.918,846 660.257,291	398	529.909,321 660.268,139	14.436	398	529.909,321 660.268,139	399	529.897,944 660.284,675	20.072	399	529.897,944 660.284,675	400	529.895,827 660.300,418	15.885
400	529.895,827 660.300,418	401	529.895,165 660.310,34	9.944	401	529.895,165 660.310,34	402	529.892,784 660.318,277	8.286	402	529.892,784 660.318,277	403	529.889,08 660.323,701	6.568
403	529.889,08 660.323,701	404	529.885,508 660.326,479	4.525	404	529.885,508 660.326,479	405	529.879,952 660.328,199	5.816	405	529.879,952 660.328,199	406	529.862,754 660.329,522	17.249
406	529.862,754 660.329,522	407	529.857,198 660.331,771	5.994	407	529.857,198 660.331,771	408	529.853,626 660.334,417	4.445	408	529.853,626 660.334,417	409	529.851,906 660.338,253	4.204
409	529.851,906 660.338,253	410	529.850,848 660.343,148	5.008	410	529.850,848 660.343,148	411	529.850,848 660.347,911	4.763	411	529.850,848 660.347,911	412	529.853,446 660.352,895	5.62
412	529.853,446 660.352,895	413	529.857,43 660.357,864	6.369	413	529.857,43 660.357,864	414	529.864,437 660.366,334	10.993	414	529.864,437 660.366,334	415	529.872,851 660.372,778	10.598
415	529.872,851 660.372,778	416	529.878,095 660.388,961	17.011	416	529.878,095 660.388,961	417	529.878,434 660.400,952	11.996	417	529.878,434 660.400,952	418	529.875,602 660.419,732	18.992
418	529.875,602 660.419,732	419	529.874,223 660.434,624	14.956	419	529.874,223 660.434,624	420	529.870,339 660.442,629	8.897	420	529.870,339 660.442,629	421	529.858,085 660.447,007	13.013
421	529.858,085 660.447,007	422	529.847,857 660.446,6	10.236	422	529.847,857 660.446,6	423	529.839,338 660.450,966	9.573	423	529.839,338 660.450,966	424	529.834,443 660.453,215	5.387
424	529.834,443 660.453,215	425	529.830,872 660.456,522	4.867	425	529.830,872 660.456,522	426	529.829,019 660.460,491	4.38	426	529.829,019 660.460,491	427	529.829,468 660.464,913	4.445
427	529.829,468 660.464,913	428	529.825,235 660.477,871	13.632	428	529.825,235 660.477,871	429	529.827,555 660.504,849	27.078	429	529.827,555 660.504,849	430	529.824,886 660.513,448	9.004
430	529.824,886 660.513,448	431	529.812,012 660.533,461	23.796	431	529.812,012 660.533,461	432	529.809,068 660.538,37	5.724	432	529.809,068 660.538,37	433	529.803,608 660.543,827	7.719
433	529.803,608 660.543,827	434	529.782,841 660.545,222	20.814	434	529.782,841 660.545,222	435	529.777,293 660.541,851	6.492	435	529.777,293 660.541,851	436	529.773,721 660.539,337	4.368
436	529.773,721 660.539,337	437	529.770,414 660.538,279	3.472	437	529.770,414 660.538,279	438	529.764,99 660.538,543	5.43	438	529.764,99 660.538,543	439	529.753,916 660.541,021	11.348
439	529.753,916 660.541,021	440	529.739,8 660.548,861	16.147	440	529.739,8 660.548,861	441	529.740,678 660.545,55	3.425	441	529.740,678 660.545,55	442	529.741,039 660.539,766	5.795
442	529.741,039 660.539,766	443	529.739,538 660.531,039	8.855	443	529.739,538 660.531,039	444	529.737,557 660.525,263	6.106	444	529.737,557 660.525,263	445	529.734,552 660.518,819	7.11
445	529.734,552 660.518,819	446	529.725,208 660.507,619	14.586	446	529.725,208 660.507,619	447	529.694,322 660.479,652	41.667	447	529.694,322 660.479,652	448	529.658,811 660.449,393	46.654
448	529.658,811 660.449,393	449	529.639,155 660.425,131	31.225	449	529.639,155 660.425,131	450	529.626,594 660.411,79	18.324	450	529.626,594 660.411,79	451	529.617,141 660.404,409	11.993
451	529.617,141 660.404,409	452	529.590,551 660.387,265	31.638	452	529.590,551 660.387,265	453	529.519,326 660.346,888	81.874	453	529.519,326 660.346,888	454	529.453,229 660.311,347	75.046
454	529.453,229 660.311,347	455	529.445,191 660.307,593	8.871	455	529.445,191 660.307,593	456	529.437,899 660.305,031	7.729	456	529.437,899 660.305,031	457	529.422,226 660.303,961	15.709
457	529.422,226 660.303,961	458	529.412,723 660.302,303	9.647	458	529.412,723 660.302,303	459	529.396,425 660.296,256	17.384	459	529.396,425 660.296,256	460	529.383,501 660.288,221	15.218
460	529.383,501 660.288,221	461	529.371,369 660.277,906	15.924	461	529.371,369 660.277,906	462	529.335,147 660.244,455	49.305	462	529.335,147 660.244,455	463	529.320,164 660.229,283	21.323
463	529.320,164 660.229,283	464	529.311,227 660.221,528	11.833	464	529.311,227 660.221,528	465	529.287,729 660.206,046	28.14	465	529.287,729 660.206,046	466	529.251,484 660.186,899	40.992
466	529.251,484 660.186,899	467	529.239,657 660.181,92	12.832	467	529.239,657 660.181,92	468	529.230,923 660.179,761	8.997	468	529.230,923 660.179,761	469	529.224,647 660.178,921	6.332
469	529.224,647 660.178,921	470	529.212,948 660.179,43	11.71	470	529.212,948 660.179,43	471	529.189,579 660.184,478	23.908	471	529.189,579 660.184,478	472	529.175,307 660.184,154	14.276
472	529.175,307 660.184,154	473	529.172,19 660.183,692	3.151	473	529.172,19 660.183,692	474	529.162,583 660.180,075	10.265	474	529.162,583 660.180,075	475	529.156,394 660.176,952	6.932
475	529.156,394 660.176,952	476	529.140,634 660.165,816	19.297	476	529.140,634 660.165,816	477	529.134,73 660.163,044	6.522	477	529.134,73 660.163,044	478	529.119,449 660.160,969	15.421
478	529.119,449 660.160,969	479	529.109,419 660.161,597	10.05	479	529.109,419 660.161,597	480	529.099,197 660.160,787	10.254	480	529.099,197 660.160,787	481	529.087,221 660.157,742	12.357
481	529.087,221 660.157,742	482	529.049,21 660.139,996	41.949	482	529.049,21 660.139,996	483	529.026,011 660.131,85	24.588	483	529.026,011 660.131,85	484	528.993,566 660.118,851	34.952
484	528.993,566 660.118,851	485	528.981,742 660.113,829	12.846	485	528.981,742 660.113,829	486	528.962,981 660.104,553	20.929	486	528.962,981 660.104,553	487	528.947,464 660.098,56	16.634
487	528.947,464 660.098,56	488	528.945,332 660.104,168	6.0	488	528.945,332 660.104,168	489	528.960,444 660.109,993	16.196	489	528.960,444 660.109,993	490	528.979,16 660.119,245	20.878
490	528.979,16 660.119,245	491	528.991,276 660.124,397	13.166	491	528.991,276 660.124,397	492	529.023,931 660.137,479	35.178	492	529.023,931 660.137,479	493	529.046,753 660.145,472	24.181

Punct început	X / Y	Punct sfârșit	X / Y	Lungime segment	Punct început	X / Y	Punct sfârșit	X / Y	Lungime segment	Punct început	X / Y	Punct sfârșit	X / Y	Lungime segment
493	529.046,753 660.145,472	494	529.085,191 660.163,402	42.414	494	529.085,191 660.163,402	495	529.098,469 660.166,748	13.693	495	529.098,469 660.166,748	496	529.109,395 660.167,604	10.959
496	529.109,395 660.167,604	497	529.119,344 660.166,982	9.968	497	529.119,344 660.166,982	498	529.132,879 660.168,787	13.655	498	529.132,879 660.168,787	499	529.137,609 660.171,013	5.228
499	529.137,609 660.171,013	500	529.153,363 660.182,138	19.286	500	529.153,363 660.182,138	501	529.160,168 660.185,568	7.621	501	529.160,168 660.185,568	502	529.170,472 660.189,448	11.01
502	529.170,472 660.189,448	503	529.174,941 660.190,145	4.523	503	529.174,941 660.190,145	504	529.189,855 660.190,478	14.918	504	529.189,855 660.190,478	505	529.213,868 660.185,364	24.552
505	529.213,868 660.185,364	506	529.224,442 660.184,921	10.583	506	529.224,442 660.184,921	507	529.229,834 660.185,665	5.443	507	529.229,834 660.185,665	508	529.237,982 660.187,686	8.395
508	529.237,982 660.187,686	509	529.249,017 660.192,37	11.988	509	529.249,017 660.192,37	510	529.284,727 660.211,245	40.391	510	529.284,727 660.211,245	511	529.307,67 660.226,363	27.476
511	529.307,67 660.226,363	512	529.316,114 660.233,711	11.193	512	529.316,114 660.233,711	513	529.331,026 660.248,817	21.226	513	529.331,026 660.248,817	514	529.367,432 660.282,434	49.553
514	529.367,432 660.282,434	515	529.379,808 660.292,957	16.245	515	529.379,808 660.292,957	516	529.393,539 660.301,532	16.189	516	529.393,539 660.301,532	517	529.411,455 660.308,172	19.107
517	529.411,455 660.308,172	518	529.421,55 660.309,924	10.246	518	529.421,55 660.309,924	519	529.436,362 660.310,85	14.841	519	529.436,362 660.310,85	520	529.442,789 660.313,093	6.807
520	529.442,789 660.313,093	521	529.450,623 660.316,752	8.646	521	529.450,623 660.316,752	522	529.516,454 660.352,155	74.747	522	529.516,454 660.352,155	523	529.587,538 660.392,455	81.713
523	529.587,538 660.392,455	524	529.613,806 660.409,4	31.259	524	529.613,806 660.409,4	525	529.622,636 660.416,309	11.212	525	529.622,636 660.416,309	526	529.634,703 660.429,155	17.625
526	529.634,703 660.429,155	527	529.654,769 660.453,84	31.812	527	529.654,769 660.453,84	528	529.690,419 660.484,209	46.832	528	529.690,419 660.484,209	529	529.721,061 660.511,961	41.341
529	529.721,061 660.511,961	530	529.729,403 660.521,946	13.011	530	529.729,403 660.521,946	531	529.731,95 660.527,405	6.024	531	529.731,95 660.527,405	532	529.733,673 660.532,326	5.214
532	529.733,673 660.532,326	533	529.735,025 660.539,951	7.744	533	529.735,025 660.539,951	534	529.734,795 660.544,331	4.386	534	529.734,795 660.544,331	535	529.733,027 660.549,284	5.259
535	529.733,027 660.549,284	536	529.719,551 660.568,32	23.323	536	529.719,551 660.568,32	537	529.715,468 660.572,978	6.194	537	529.715,468 660.572,978	538	529.704,617 660.589,727	19.957
538	529.704,617 660.589,727	539	529.701,883 660.595,361	6.262	539	529.701,883 660.595,361	540	529.696,968 660.609,969	15.413	540	529.696,968 660.609,969	541	529.692,748 660.628,432	18.939
541	529.692,748 660.628,432	542	529.689,933 660.646,087	17.878	542	529.689,933 660.646,087	543	529.688,605 660.669,043	22.994	543	529.688,605 660.669,043	544	529.689,928 660.697,277	28.265
544	529.689,928 660.697,277	545	529.689,928 660.708,052	10.775	545	529.689,928 660.708,052	546	529.689,289 660.715,97	7.944	546	529.689,289 660.715,97	547	529.688,013 660.722,607	6.759
547	529.688,013 660.722,607	548	529.686,475 660.728,758	6.34	548	529.686,475 660.728,758	549	529.681,152 660.743,687	15.85	549	529.681,152 660.743,687	550	529.670,446 660.767,215	25.849
550	529.670,446 660.767,215	551	529.657,085 660.799,362	34.813	551	529.657,085 660.799,362	552	529.652,776 660.812,452	13.781	552	529.652,776 660.812,452	553	529.651,96 660.819,298	6.894
553	529.651,96 660.819,298	554	529.652,813 660.826,967	7.716	554	529.652,813 660.826,967	555	529.655,535 660.833,952	7.497	555	529.655,535 660.833,952	556	529.632,566 660.853,927	30.44
556	529.632,566 660.853,927	557	529.614,124 660.873,745	27.071	557	529.614,124 660.873,745	558	529.609,574 660.880,73	8.336	558	529.609,574 660.880,73	559	529.607,034 660.888,456	8.133
559	529.607,034 660.888,456	560	529.606,399 660.894,488	6.065	560	529.606,399 660.894,488	561	529.607,034 660.900,626	6.171	561	529.607,034 660.900,626	562	529.608,515 660.905,812	5.393
562	529.608,515 660.905,812	563	529.617,511 660.923,169	19.55	563	529.617,511 660.923,169	564	529.625,658 660.932,334	12.263	564	529.625,658 660.932,334	565	529.619,181 660.944,93	14.164
565	529.619,181 660.944,93	566	529.617,743 660.960,126	15.264	566	529.617,743 660.960,126	567	529.610,755 660.983,743	24.629	567	529.610,755 660.983,743	568	529.604,573 660.998,204	15.727
568	529.604,573 660.998,204	569	529.590,863 661.029,541	34.205	569	529.590,863 661.029,541	570	529.589,576 661.033,492	4.155	570	529.589,576 661.033,492	571	529.588,84 661.038,453	5.015
571	529.588,84 661.038,453	572	529.590,114 661.060,891	22.474	572	529.590,114 661.060,891	573	529.588,543 661.083,017	22.182	573	529.588,543 661.083,017	574	529.581,985 661.093,515	12.378
574	529.581,985 661.093,515	575	529.560,524 661.115,509	30.73	575	529.560,524 661.115,509	576	529.537,436 661.132,286	28.54	576	529.537,436 661.132,286	577	529.517,077 661.141,433	22.319
577	529.517,077 661.141,433	578	529.489,648 661.152,562	29.601	578	529.489,648 661.152,562	579	529.481,14 661.158,81	10.556	579	529.481,14 661.158,81	580	529.476,071 661.170,714	12.938
580	529.476,071 661.170,714	581	529.470,617 661.184,432	14.762	581	529.470,617 661.184,432	582	529.470,37 661.196,227	11.798	582	529.470,37 661.196,227	583	529.476,244 661.210,96	15.861
583	529.476,244 661.210,96	584	529.481,02 661.221,689	11.744	584	529.481,02 661.221,689	585	529.486,895 661.233,156	12.884	585	529.486,895 661.233,156	586	529.488,182 661.241,333	8.278
586	529.488,182 661.241,333	587	529.487,631 661.257,778	16.454	587	529.487,631 661.257,778	588	529.486,344 661.262,372	4.771	588	529.486,344 661.262,372	589	529.484,478 661.264,637	2.935
589	529.484,478 661.264,637	590	529.482,179 661.266,107	2.729	590	529.482,179 661.266,107	591	529.479,33 661.266,199	2.85	591	529.479,33 661.266,199	592	529.472,343 661.264,178	7.273

Punct început	X / Y	Punct sfârșit	X / Y	Lungime segment	Punct început	X / Y	Punct sfârșit	X / Y	Lungime segment	Punct început	X / Y	Punct sfârșit	X / Y	Lungime segment
592	529.472,343 661.264,178	593	529.467,379 661.264,637	4.985	593	529.467,379 661.264,637	594	529.463,978 661.265,648	3.548	594	529.463,978 661.265,648	595	529.453,59 661.271,344	11.847
595	529.453,59 661.271,344	596	529.448,534 661.276,03	6.894	596	529.448,534 661.276,03	597	529.444,213 661.281,909	7.296	597	529.444,213 661.281,909	598	529.441,18 661.288,892	7.613
598	529.441,18 661.288,892	599	529.439,984 661.294,037	5.282	599	529.439,984 661.294,037	600	529.435,566 661.299,706	7.187	600	529.435,566 661.299,706	601	529.421,608 661.314,03	20.0
601	529.421,608 661.314,03	602	529.418,338 661.332,168	18.43	602	529.418,338 661.332,168	603	529.427,643 661.341,214	12.977	603	529.427,643 661.341,214	604	529.439,338 661.346,366	12.78
604	529.439,338 661.346,366	605	529.452,668 661.354,555	15.644	605	529.452,668 661.354,555	606	529.457,069 661.361,088	7.877	606	529.457,069 661.361,088	607	529.459,961 661.372,02	11.308
607	529.459,961 661.372,02	608	529.458,678 661.391,233	19.256	608	529.458,678 661.391,233	609	529.458,678 661.402,629	11.396	609	529.458,678 661.402,629	610	529.464,691 661.412,58	11.627
610	529.464,691 661.412,58	611	529.473,28 661.423,017	13.517	611	529.473,28 661.423,017	612	529.488,435 661.450,05	30.991	612	529.488,435 661.450,05	613	529.494,066 661.464,006	15.049
613	529.494,066 661.464,006	614	529.495,629 661.474,02	10.135	614	529.495,629 661.474,02	615	529.496,088 661.479,441	5.44	615	529.496,088 661.479,441	616	529.494,8 661.485,818	6.506
616	529.494,8 661.485,818	617	529.493,146 661.491,752	6.16	617	529.493,146 661.491,752	618	529.489,286 661.497,08	6.579	618	529.489,286 661.497,08	619	529.484,046 661.502,868	7.808
619	529.484,046 661.502,868	620	529.473,134 661.512,603	14.623	620	529.473,134 661.512,603	621	529.462,203 661.526,349	17.562	621	529.462,203 661.526,349	622	529.452,954 661.551,822	27.1
622	529.452,954 661.551,822	623	529.446,046 661.576,337	25.47	623	529.446,046 661.576,337	624	529.445,127 661.583,044	6.77	624	529.445,127 661.583,044	625	529.445,127 661.589,291	6.247
625	529.445,127 661.589,291	626	529.446,506 661.607,39	18.151	626	529.446,506 661.607,39	627	529.446,138 661.615,751	8.369	627	529.446,138 661.615,751	628	529.444,668 661.620,528	4.998
628	529.444,668 661.620,528	629	529.442,645 661.623,927	3.955	629	529.442,645 661.623,927	630	529.439,611 661.627,327	4.557	630	529.439,611 661.627,327	631	529.429,948 661.635,672	12.768
631	529.429,948 661.635,672	632	529.423,421 661.644,584	11.047	632	529.423,421 661.644,584	633	529.422,41 661.649,361	4.883	633	529.422,41 661.649,361	634	529.422,134 661.654,322	4.969
634	529.422,134 661.654,322	635	529.422,41 661.659,559	5.244	635	529.422,41 661.659,559	636	529.424,157 661.671,778	12.343	636	529.424,157 661.671,778	637	529.422,71 661.681,849	10.174
637	529.422,71 661.681,849	638	529.421,044 661.688,278	6.641	638	529.421,044 661.688,278	639	529.418,742 661.692,723	5.006	639	529.418,742 661.692,723	640	529.412,55 661.696,295	7.148
640	529.412,55 661.696,295	641	529.406,597 661.698,041	6.204	641	529.406,597 661.698,041	642	529.391,357 661.698,438	15.245	642	529.391,357 661.698,438	643	529.386,992 661.699,55	4.504
643	529.386,992 661.699,55	644	529.381,912 661.702,804	6.033	644	529.381,912 661.702,804	645	529.380,959 661.706,058	3.391	645	529.380,959 661.706,058	646	529.380,403 661.710,98	4.953
646	529.380,403 661.710,98	647	529.381,515 661.714,948	4.121	647	529.381,515 661.714,948	648	529.383,42 661.719,631	5.056	648	529.383,42 661.719,631	649	529.387,071 661.723,441	5.277
649	529.387,071 661.723,441	650	529.392,151 661.732,57	10.447	650	529.392,151 661.732,57	651	529.394,612 661.738,523	6.442	651	529.394,612 661.738,523	652	529.398,501 661.745,667	8.134
652	529.398,501 661.745,667	653	529.400,247 661.753,048	7.585	653	529.400,247 661.753,048	654	529.399,453 661.759,24	6.243	654	529.399,453 661.759,24	655	529.397,628 661.766,225	7.219
655	529.397,628 661.766,225	656	529.385,722 661.797,313	33.29	656	529.385,722 661.797,313	657	529.382,758 661.802,922	6.344	657	529.382,758 661.802,922	658	529.358,946 661.825,042	32.501
658	529.358,946 661.825,042	659	529.353,231 661.833,191	9.953	659	529.353,231 661.833,191	660	529.351,537 661.840,917	7.91	660	529.351,537 661.840,917	661	529.349,632 661.863,142	22.306
661	529.349,632 661.863,142	662	529.350,397 661.889,426	26.295	662	529.350,397 661.889,426	663	529.348,68 661.897,326	8.084	663	529.348,68 661.897,326	664	529.334,604 661.911,084	19.683
664	529.334,604 661.911,084	665	529.327,513 661.919,763	11.207	665	529.327,513 661.919,763	666	529.323,28 661.930,134	11.202	666	529.323,28 661.930,134	667	529.323,386 661.943,893	13.759
667	529.323,386 661.943,893	668	529.319,999 661.960,72	17.164	668	529.319,999 661.960,72	669	529.318,2 661.965,589	5.191	669	529.318,2 661.965,589	670	529.314,813 661.969,504	5.177
670	529.314,813 661.969,504	671	529.306,135 661.986,226	18.84	671	529.306,135 661.986,226	672	529.304,23 661.993,0	7.037	672	529.304,23 661.993,0	673	529.304,115 662.009,755	16.755
673	529.304,115 662.009,755	674	529.306,746 662.017,291	7.982	674	529.306,746 662.017,291	675	529.309,945 662.022,421	6.046	675	529.309,945 662.022,421	676	529.313,755 662.030,147	8.614
676	529.313,755 662.030,147	677	529.315,66 662.039,249	9.299	677	529.315,66 662.039,249	678	529.314,496 662.062,955	23.735	678	529.314,496 662.062,955	679	529.309,31 662.078,619	16.5
679	529.309,31 662.078,619	680	529.306,241 662.090,366	12.141	680	529.306,241 662.090,366	681	529.306,135 662.098,41	8.045	681	529.306,135 662.098,41	682	529.309,644 662.107,258	9.518
682	529.309,644 662.107,258	683	529.313,691 662.115,414	9.105	683	529.313,691 662.115,414	684	529.316,01 662.117,301	2.99	684	529.316,01 662.117,301	685	529.319,979 662.118,624	4.184
685	529.319,979 662.118,624	686	529.325,204 662.121,971	6.205	686	529.325,204 662.121,971	687	529.326,461 662.125,768	4.0	687	529.326,461 662.125,768	688	529.325,668 662.132,382	6.661
688	529.325,668 662.132,382	689	529.325,458 662.150,778	18.397	689	529.325,458 662.150,778	690	529.323,491 662.194,401	43.667	690	529.323,491 662.194,401	691	529.322,327 662.240,862	46.476

Punct început	X / Y	Punct sfârşit	X / Y	Lungime segment	Punct început	X / Y	Punct sfârşit	X / Y	Lungime segment	Punct început	X / Y	Punct sfârşit	X / Y	Lungime segment
691	529.322,327 662.240,862	692	529.320,422 662.254,408	13.67 9	692	529.320,422 662.254,408	693	529.316,189 662.266,579	12.88 6	693	529.316,189 662.266,579	694	529.294,176 662.301,504	41.28 4
694	529.294,176 662.301,504	695	529.292,588 662.311,347	9.97	695	529.292,588 662.311,347	696	529.292,588 662.314,204	2.857	696	529.292,588 662.314,204	697	529.292,906 662.317,909	3.719
697	529.292,906 662.317,909	698	529.293,858 662.321,084	3.315	698	529.293,858 662.321,084	699	529.299,361 662.329,444	10.00 9	699	529.299,361 662.329,444	700	529.309,416 662.342,039	16.11 6
700	529.309,416 662.342,039	701	529.311,532 662.346,801	5.211	701	529.311,532 662.346,801	702	529.313,12 662.352,516	5.932	702	529.313,12 662.352,516	703	529.313,12 662.371,672	19.15 6
703	529.313,12 662.371,672	704	529.308,357 662.397,284	26.05 1	704	529.308,357 662.397,284	705	529.308,357 662.417,075	19.79 1	705	529.308,357 662.417,075	706	529.314,773 662.453,206	36.69 6
706	529.314,773 662.453,206	707	529.316,974 662.475,493	22.39 5	707	529.316,974 662.475,493	708	529.314,813 662.489,994	14.66 1	708	529.314,813 662.489,994	709	529.313,173 662.494,28	4.589
709	529.313,173 662.494,28	710	529.312,273 662.498,778	4.587	710	529.312,273 662.498,778	711	529.311,215 662.506,927	8.217	711	529.311,215 662.506,927	712	529.311,215 662.511,796	4.869
712	529.311,215 662.511,796	713	529.308,214 662.524,352	12.91	713	529.308,214 662.524,352	714	529.301,569 662.534,983	12.53 7	714	529.301,569 662.534,983	715	529.286,804 662.540,005	15.59 6
715	529.286,804 662.540,005	716	529.273,859 662.553,616	18.78 4	716	529.273,859 662.553,616	717	529.270,032 662.562,975	10.11 1	717	529.270,032 662.562,975	718	529.270,938 662.569,618	6.704
718	529.270,938 662.569,618	719	529.274,071 662.580,35	11.18	719	529.274,071 662.580,35	720	529.283,219 662.585,642	10.56 8	720	529.283,219 662.585,642	721	529.296,555 662.591,705	14.65
721	529.296,555 662.591,705	722	529.297,056 662.600,804	9.113	722	529.297,056 662.600,804	723	529.296,365 662.608,282	7.51	723	529.296,365 662.608,282	724	529.296,865 662.611,982	3.734
724	529.296,865 662.611,982	725	529.298,366 662.615,382	3.717	725	529.298,366 662.615,382	726	529.303,968 662.620,681	7.711	726	529.303,968 662.620,681	727	529.309,865 662.630,68	11.60 8
727	529.309,865 662.630,68	728	529.309,839 662.645,463	14.78 3	728	529.309,839 662.645,463	729	529.311,215 662.653,613	8.265	729	529.311,215 662.653,613	730	529.313,014 662.660,174	6.803
730	529.313,014 662.660,174	731	529.320,528 662.670,863	13.06 6	731	529.320,528 662.670,863	732	529.323,915 662.678,907	8.728	732	529.323,915 662.678,907	733	529.323,174 662.690,125	11.24 2
733	529.323,174 662.690,125	734	529.320,211 662.694,358	5.167	734	529.320,211 662.694,358	735	529.314,919 662.695,946	5.525	735	529.314,919 662.695,946	736	529.309,627 662.696,158	5.296
736	529.309,627 662.696,158	737	529.303,489 662.697,639	6.314	737	529.303,489 662.697,639	738	529.298,832 662.699,968	5.207	738	529.298,832 662.699,968	739	529.296,292 662.704,095	4.846
739	529.296,292 662.704,095	740	529.292,8 662.716,901	13.27 4	740	529.292,8 662.716,901	741	529.291,847 662.730,659	13.79 1	741	529.291,847 662.730,659	742	529.289,307 662.752,673	22.16
742	529.289,307 662.752,673	743	529.288,884 662.766,114	13.44 8	743	529.288,884 662.766,114	744	529.289,519 662.774,369	8.279	744	529.289,519 662.774,369	745	529.298,303 662.804,214	31.11 1
745	529.298,303 662.804,214	746	529.297,986 662.810,352	6.146	746	529.297,986 662.810,352	747	529.296,821 662.814,585	4.39	747	529.296,821 662.814,585	748	529.294,387 662.820,3	6.212
748	529.294,387 662.820,3	749	529.293,435 662.826,439	6.212	749	529.293,435 662.826,439	750	529.293,858 662.832,154	5.731	750	529.293,858 662.832,154	751	529.294,916 662.836,705	4.672
751	529.294,916 662.836,705	752	529.296,61 662.840,938	4.559	752	529.296,61 662.840,938	753	529.317,776 662.878,72	43.30 7	753	529.317,776 662.878,72	754	529.324,761 662.893,22	16.09 5
754	529.324,761 662.893,22	755	529.334,075 662.916,186	24.78 3	755	529.334,075 662.916,186	756	529.337,673 662.928,462	12.79 2	756	529.337,673 662.928,462	757	529.339,049 662.936,506	8.161
757	529.339,049 662.936,506	758	529.339,896 662.946,242	9.773	758	529.339,896 662.946,242	759	529.338,52 662.955,132	8.996	759	529.338,52 662.955,132	760	529.335,662 662.959,048	4.848
760	529.335,662 662.959,048	761	529.326,747 662.966,62	11.69 7	761	529.326,747 662.966,62	762	529.323,477 662.971,206	5.632	762	529.323,477 662.971,206	763	529.319,152 662.980,956	10.66 6
763	529.319,152 662.980,956	764	529.313,755 662.985,93	7.34	764	529.313,755 662.985,93	765	529.298,621 662.992,174	16.37 1	765	529.298,621 662.992,174	766	529.293,223 662.996,831	7.129
766	529.293,223 662.996,831	767	529.285,603 662.998,947	7.908	767	529.285,603 662.998,947	768	529.280,417 663.002,757	6.435	768	529.280,417 663.002,757	769	529.278,195 663.010,06	7.634
769	529.278,195 663.010,06	770	529.278,406 663.015,246	5.19	770	529.278,406 663.015,246	771	529.280,523 663.027,946	12.87 5	771	529.280,523 663.027,946	772	529.280,523 663.033,555	5.609
772	529.280,523 663.033,555	773	529.275,761 663.045,302	12.67 6	773	529.275,761 663.045,302	774	529.275,549 663.051,864	6.565	774	529.275,549 663.051,864	775	529.277,877 663.056,627	5.301
775	529.277,877 663.056,627	776	529.286,344 663.064,987	11.89 9	776	529.286,344 663.064,987	777	529.286,873 663.068,374	3.428	777	529.286,873 663.068,374	778	529.281,264 663.096,314	28.49 7
778	529.281,264 663.096,314	779	529.278,936 663.100,336	4.647	779	529.278,936 663.100,336	780	529.278,406 663.106,263	5.951	780	529.278,406 663.106,263	781	529.279,253 663.112,083	5.881
781	529.279,253 663.112,083	782	529.277,983 663.125,418	13.39 5	782	529.277,983 663.125,418	783	529.271,421 663.149,443	24.90 5	783	529.271,421 663.149,443	784	529.266,024 663.172,303	23.48 8
784	529.266,024 663.172,303	785	529.261,05 663.211,249	39.26 2	785	529.261,05 663.211,249	786	529.258,616 663.223,844	12.82 8	786	529.258,616 663.223,844	787	529.253,091 663.240,541	17.58 7
787	529.253,091 663.240,541	788	529.243,276 663.249,112	13.03 1	788	529.243,276 663.249,112	789	529.232,898 663.253,371	11.21 8	789	529.232,898 663.253,371	790	529.226,548 663.254,535	6.456

Punct început	X / Y	Punct sfârșit	X / Y	Lungime segment	Punct început	X / Y	Punct sfârșit	X / Y	Lungime segment	Punct început	X / Y	Punct sfârșit	X / Y	Lungime segment
790	529.226,548 663.254,535	791	529.196,817 663.251,396	29.896	791	529.196,817 663.251,396	792	529.192,729 663.251,627	4.095	792	529.192,729 663.251,627	793	529.187,961 663.252,478	4.843
793	529.187,961 663.252,478	794	529.179,743 663.255,413	8.726	794	529.179,743 663.255,413	795	529.175,007 663.258,875	5.866	795	529.175,007 663.258,875	796	529.172,573 663.261,944	3.917
796	529.172,573 663.261,944	797	529.167,227 663.271,337	10.808	797	529.167,227 663.271,337	798	529.158,603 663.289,143	19.785	798	529.158,603 663.289,143	799	529.152,147 663.306,076	18.122
799	529.152,147 663.306,076	800	529.144,209 663.320,258	16.252	800	529.144,209 663.320,258	801	529.136,695 663.328,301	11.007	801	529.136,695 663.328,301	802	529.131,827 663.330,418	5.308
802	529.131,827 663.330,418	803	529.110,978 663.336,662	21.764	803	529.110,978 663.336,662	804	529.103,252 663.341,107	8.913	804	529.103,252 663.341,107	805	529.093,833 663.350,421	13.246
805	529.093,833 663.350,421	806	529.086,53 663.358,993	11.261	806	529.086,53 663.358,993	807	529.079,863 663.367,248	10.611	807	529.079,863 663.367,248	808	529.067,163 663.385,134	21.936
808	529.067,163 663.385,134	809	529.063,988 663.390,637	6.353	809	529.063,988 663.390,637	810	529.060,389 663.399,422	9.494	810	529.060,389 663.399,422	811	529.056,685 663.406,618	8.093
811	529.056,685 663.406,618	812	529.052,24 663.420,588	14.66	812	529.052,24 663.420,588	813	529.045,996 663.434,558	15.302	813	529.045,996 663.434,558	814	529.045,149 663.443,025	8.509
814	529.045,149 663.443,025	815	529.045,043 663.458,053	15.028	815	529.045,043 663.458,053	816	529.027,793 663.493,296	39.238	816	529.027,793 663.493,296	817	529.023,665 663.497,0	5.546
817	529.023,665 663.497,0	818	529.022,078 663.502,292	5.525	818	529.022,078 663.502,292	819	529.022,289 663.510,123	7.834	819	529.022,289 663.510,123	820	529.021,548 663.513,087	3.055
820	529.021,548 663.513,087	821	529.018,585 663.517,638	5.431	821	529.018,585 663.517,638	822	529.010,859 663.527,163	12.264	822	529.010,859 663.527,163	823	528.994,243 663.543,143	23.053
823	528.994,243 663.543,143	824	528.988,528 663.551,928	10.48	824	528.988,528 663.551,928	825	528.957,942 663.599,976	56.957	825	528.957,942 663.599,976	826	528.954,594 663.607,785	8.496
826	528.954,594 663.607,785	827	528.949,926 663.621,109	14.118	827	528.949,926 663.621,109	828	528.932,048 663.658,909	41.815	828	528.932,048 663.658,909	829	528.918,767 663.680,703	25.522
829	528.918,767 663.680,703	830	528.904,333 663.701,587	25.387	830	528.904,333 663.701,587	831	528.894,228 663.715,236	16.983	831	528.894,228 663.715,236	832	528.887,929 663.722,847	9.88
832	528.887,929 663.722,847	833	528.879,005 663.739,12	18.559	833	528.879,005 663.739,12	834	528.875,724 663.740,433	3.534	834	528.875,724 663.740,433	835	528.870,737 663.744,763	6.604
835	528.870,737 663.744,763	836	528.864,175 663.754,081	11.397	836	528.864,175 663.754,081	837	528.859,582 663.764,449	11.34	837	528.859,582 663.764,449	838	528.857,22 663.772,585	8.472
838	528.857,22 663.772,585	839	528.859,32 663.783,74	11.351	839	528.859,32 663.783,74	840	528.858,401 663.790,827	7.146	840	528.858,401 663.790,827	841	528.855,383 663.798,307	8.066
841	528.855,383 663.798,307	842	528.854,202 663.802,9	4.742	842	528.854,202 663.802,9	843	528.848,952 663.809,2	8.201	843	528.848,952 663.809,2	844	528.842,39 663.813,924	8.086
844	528.842,39 663.813,924	845	528.835,698 663.820,092	9.101	845	528.835,698 663.820,092	846	528.831,629 663.822,454	4.705	846	528.831,629 663.822,454	847	528.829,529 663.821,798	2.2
847	528.829,529 663.821,798	848	528.827,955 663.820,486	2.049	848	528.827,955 663.820,486	849	528.823,624 663.812,48	9.102	849	528.823,624 663.812,48	850	528.821,524 663.809,856	3.361
850	528.821,524 663.809,856	851	528.817,981 663.806,837	4.655	851	528.817,981 663.806,837	852	528.813,388 663.806,05	4.66	852	528.813,388 663.806,05	853	528.809,525 663.804,033	4.358
853	528.809,525 663.804,033	854	528.805,91 663.801,342	4.507	854	528.805,91 663.801,342	855	528.805,354 663.800,072	1.386	855	528.805,354 663.800,072	856	528.806,624 663.796,341	3.941
856	528.806,624 663.796,341	857	528.806,228 663.794,675	1.712	857	528.806,228 663.794,675	858	528.804,958 663.793,246	1.912	858	528.804,958 663.793,246	859	528.803,053 663.792,293	2.13
859	528.803,053 663.792,293	860	528.800,989 663.792,293	2.064	860	528.800,989 663.792,293	861	528.796,068 663.794,119	5.249	861	528.796,068 663.794,119	862	528.794,956 663.793,246	1.414
862	528.794,956 663.793,246	863	528.794,004 663.791,103	2.345	863	528.794,004 663.791,103	864	528.792,019 663.788,721	3.101	864	528.792,019 663.788,721	865	528.789,083 663.788,483	2.946
865	528.789,083 663.788,483	866	528.786,384 663.789,039	2.756	866	528.786,384 663.789,039	867	528.784,32 663.790,468	2.51	867	528.784,32 663.790,468	868	528.776,879 663.814,519	25.176
868	528.776,879 663.814,519	869	528.751,064 663.822,029	26.885	869	528.751,064 663.822,029	870	528.736,234 663.825,478	15.226	870	528.736,234 663.825,478	871	528.725,367 663.834,931	14.403
871	528.725,367 663.834,931	872	528.700,553 663.840,652	25.465	872	528.700,553 663.840,652	873	528.685,48 663.846,683	16.235	873	528.685,48 663.846,683	874	528.672,281 663.855,944	16.124
874	528.672,281 663.855,944	875	528.655,956 663.875,986	25.849	875	528.655,956 663.875,986	876	528.608,155 663.936,794	77.347	876	528.608,155 663.936,794	877	528.598,932 663.949,045	15.335
877	528.598,932 663.949,045	878	528.590,334 663.962,581	16.036	878	528.590,334 663.962,581	879	528.588,851 663.974,072	11.586	879	528.588,851 663.974,072	880	528.588,851 663.983,986	9.914
880	528.588,851 663.983,986	881	528.590,165 663.996,823	12.904	881	528.590,165 663.996,823	882	528.588,076 664.024,386	27.642	882	528.588,076 664.024,386	883	528.581,315 664.039,91	16.932
883	528.581,315 664.039,91	884	528.577,373 664.064,516	24.92	884	528.577,373 664.064,516	885	528.578,619 664.080,369	15.902	885	528.578,619 664.080,369	886	528.574,438 664.104,209	24.204
886	528.574,438 664.104,209	887	528.561,066 664.118,821	19.807	887	528.561,066 664.118,821	888	528.551,093 664.127,788	13.411	888	528.551,093 664.127,788	889	528.538,827 664.137,599	15.707

Punct început	X / Y	Punct sfârșit	X / Y	Lungime segment	Punct început	X / Y	Punct sfârșit	X / Y	Lungime segment	Punct început	X / Y	Punct sfârșit	X / Y	Lungime segment
889	528.538,827 664.137,599	890	528.533,74 664.145,036	9.01	890	528.533,74 664.145,036	891	528.530,846 664.151,914	7.462	891	528.530,846 664.151,914	892	528.529,127 664.162,576	10.8
892	528.529,127 664.162,576	893	528.531,589 664.171,831	9.577	893	528.531,589 664.171,831	894	528.527,755 664.184,959	13.67 6	894	528.527,755 664.184,959	895	528.519,463 664.191,066	10.29 8
895	528.519,463 664.191,066	896	528.515,218 664.202,738	12.42	896	528.515,218 664.202,738	897	528.520,912 664.216,331	14.73 7	897	528.520,912 664.216,331	898	528.517,99 664.226,73	10.80 2
898	528.517,99 664.226,73	899	528.510,852 664.237,765	13.14 2	899	528.510,852 664.237,765	900	528.517,107 664.265,974	28.89 4	900	528.517,107 664.265,974	901	528.496,529 664.263,026	20.78 8
901	528.496,529 664.263,026	902	528.495,492 664.271,377	8.415	902	528.495,492 664.271,377	903	528.490,493 664.281,594	11.37 4	903	528.490,493 664.281,594	904	528.487,373 664.286,72	6.001
904	528.487,373 664.286,72	905	528.481,354 664.294,637	9.945	905	528.481,354 664.294,637	906	528.466,547 664.312,426	23.14 5	906	528.466,547 664.312,426	907	528.453,753 664.325,948	18.61 5
907	528.453,753 664.325,948	908	528.442,094 664.338,244	16.94 5	908	528.442,094 664.338,244	909	528.437,53 664.344,825	8.009	909	528.437,53 664.344,825	910	528.406,275 664.324,432	37.32
910	528.406,275 664.324,432	911	528.370,794 664.300,623	42.72 9	911	528.370,794 664.300,623	912	528.384,787 664.275,709	28.57 5	912	528.384,787 664.275,709	913	528.363,326 664.273,622	21.56 2
913	528.363,326 664.273,622	914	528.315,312 664.271,658	48.05 4	914	528.315,312 664.271,658	915	528.298,075 664.271,259	17.24 2	915	528.298,075 664.271,259	916	528.263,955 664.281,71	35.68 5
916	528.263,955 664.281,71	917	528.233,381 664.290,912	31.92 9	917	528.233,381 664.290,912	918	528.216,467 664.285,964	17.62 3	918	528.216,467 664.285,964	919	528.195,016 664.276,893	23.29
919	528.195,016 664.276,893	920	528.175,214 664.276,069	19.81 9	920	528.175,214 664.276,069	921	528.149,608 664.276,389	25.60 8	921	528.149,608 664.276,389	922	528.142,212 664.276,481	7.397
922	528.142,212 664.276,481	923	528.135,948 664.276,231	6.269	923	528.135,948 664.276,231	924	528.121,586 664.275,656	14.37 4	924	528.121,586 664.275,656	925	528.089,821 664.274,419	31.78 9
925	528.089,821 664.274,419	926	528.073,538 664.239,212	38.79	926	528.073,538 664.239,212	927	528.048,374 664.174,891	69.06 8	927	528.048,374 664.174,891	928	528.032,868 664.144,998	33.67 5
928	528.032,868 664.144,998	929	528.028,753 664.095,404	49.76 4	929	528.028,753 664.095,404	930	528.026,51 664.076,348	19.18 8	930	528.026,51 664.076,348	931	528.017,847 664.048,723	28.95 1
931	528.017,847 664.048,723	932	528.014,429 664.034,127	14.99 1	932	528.014,429 664.034,127	933	528.011,37 664.021,066	13.41 4	933	528.011,37 664.021,066	934	528.004,052 664.004,204	18.38 2
934	528.004,052 664.004,204	935	528.001,859 663.999,15	5.509	935	528.001,859 663.999,15	936	528.000,01 663.984,099	15.16 4	936	528.000,01 663.984,099	937	527.998,865 663.971,254	12.89 6
937	527.998,865 663.971,254	938	527.997,632 663.957,43	13.87 9	938	527.997,632 663.957,43	939	527.982,309 663.924,16	36.62 9	939	527.982,309 663.924,16	940	527.977,8 663.902,11	22.50 6
940	527.977,8 663.902,11	941	527.969,875 663.887,851	16.31 3	941	527.969,875 663.887,851	942	527.944,777 663.868,047	31.97	942	527.944,777 663.868,047	943	527.943,398 663.864,343	3.952
943	527.943,398 663.864,343	944	527.940,55 663.856,693	8.163	944	527.940,55 663.856,693	945	527.941,343 663.845,075	11.64 5	945	527.941,343 663.845,075	946	527.944,894 663.839,05	6.994
946	527.944,894 663.839,05	947	527.952,703 663.825,8	15.38	947	527.952,703 663.825,8	948	527.951,274 663.813,196	12.68 5	948	527.951,274 663.813,196	949	527.949,004 663.793,185	20.13 9
949	527.949,004 663.793,185	950	527.948,247 663.781,579	11.63 1	950	527.948,247 663.781,579	951	527.947,419 663.768,893	12.71 3	951	527.947,419 663.768,893	952	527.949,832 663.746,415	22.60 7
952	527.949,832 663.746,415	953	527.951,832 663.734,936	11.65 2	953	527.951,832 663.734,936	954	527.956,913 663.724,782	11.35 4	954	527.956,913 663.724,782	955	527.963,081 663.705,534	20.21 2
955	527.963,081 663.705,534	956	527.966,783 663.689,646	16.31 4	956	527.966,783 663.689,646	957	527.952,188 663.671,069	23.62 5	957	527.952,188 663.671,069	958	527.939,562 663.659,138	17.37 1
958	527.939,562 663.659,138	959	527.935,486 663.655,286	5.608	959	527.935,486 663.655,286	960	527.923,127 663.643,608	17.00 4	960	527.923,127 663.643,608	961	527.905,153 663.594,333	52.45 1
961	527.905,153 663.594,333	962	527.898,483 663.576,048	19.46 4	962	527.898,483 663.576,048	963	527.883,966 663.536,248	42.36 5	963	527.883,966 663.536,248	964	527.878,418 663.515,388	21.58 5
964	527.878,418 663.515,388	965	527.880,817 663.507,097	8.631	965	527.880,817 663.507,097	966	527.895,612 663.495,479	18.81 1	966	527.895,612 663.495,479	967	527.903,537 663.487,029	11.58 5
967	527.903,537 663.487,029	968	527.897,989 663.474,355	13.83 5	968	527.897,989 663.474,355	969	527.875,27 663.447,158	35.43 8	969	527.875,27 663.447,158	970	527.843,303 663.413,096	46.71 3
970	527.843,303 663.413,096	971	527.823,489 663.387,483	32.38 2	971	527.823,489 663.387,483	972	527.800,149 663.356,138	39.08	972	527.800,149 663.356,138	973	527.795,32 663.351,312	6.827
973	527.795,32 663.351,312	974	527.771,617 663.327,621	33.51 3	974	527.771,617 663.327,621	975	527.762,17 663.312,0	18.25 5	975	527.762,17 663.312,0	976	527.743,349 663.280,884	36.36 5
976	527.743,349 663.280,884	977	527.715,61 663.244,974	45.37 6	977	527.715,61 663.244,974	978	527.699,201 663.220,547	29.42 7	978	527.699,201 663.220,547	979	527.680,92 663.193,334	32.78 3
979	527.680,92 663.193,334	980	527.669,626 663.171,238	24.81 5	980	527.669,626 663.171,238	981	527.663,278 663.111,753	59.82 3	981	527.663,278 663.111,753	982	527.661,579 663.078,746	33.05 1
982	527.661,579 663.078,746	983	527.664,157 663.046,288	32.56	983	527.664,157 663.046,288	984	527.657,937 663.042,663	7.199	984	527.657,937 663.042,663	985	527.667,148 662.972,302	70.96 1
985	527.667,148 662.972,302	986	527.668,224 662.934,242	38.07 5	986	527.668,224 662.934,242	987	527.661,085 662.888,725	46.07 3	987	527.661,085 662.888,725	988	527.650,078 662.858,923	31.77

Punct început	X / Y	Punct sfârșit	X / Y	Lungime segment	Punct început	X / Y	Punct sfârșit	X / Y	Lungime segment	Punct început	X / Y	Punct sfârșit	X / Y	Lungime segment
988	527.650,078 662.858,923	989	527.626,97 662.815,879	48.85 5	989	527.626,97 662.815,879	990	527.616,91 662.804,036	15.53 9	990	527.616,91 662.804,036	991	527.595,386 662.756,5	52.18 2
991	527.595,386 662.756,5	992	527.552,018 662.632,082	131.7 6	992	527.552,018 662.632,082	993	527.528,692 662.563,557	72.38 6	993	527.528,692 662.563,557	994	527.498,869 662.472,029	96.26 4
994	527.498,869 662.472,029	995	527.482,698 662.384,833	88.68 3	995	527.482,698 662.384,833	996	527.485,537 662.378,804	6.664	996	527.485,537 662.378,804	997	527.487,277 662.375,029	4.157
997	527.487,277 662.375,029	998	527.488,121 662.369,729	5.367	998	527.488,121 662.369,729	999	527.487,101 662.362,694	7.109	999	527.487,101 662.362,694	1000	527.483,555 662.348,082	15.03 6
1000	527.483,555 662.348,082	1001	527.480,97 662.334,857	13.47 5	1001	527.480,97 662.334,857	1002	527.472,797 662.286,215	49.32 4	1002	527.472,797 662.286,215	1003	527.459,643 662.206,394	80.89 8
1003	527.459,643 662.206,394	1004	527.457,875 662.190,581	15.91 2	1004	527.457,875 662.190,581	1005	527.459,069 662.175,629	15.0	1005	527.459,069 662.175,629	1006	527.458,969 662.145,316	30.31 3
1006	527.458,969 662.145,316	1007	527.460,251 662.122,907	22.44 6	1007	527.460,251 662.122,907	1008	527.462,506 662.115,015	8.208	1008	527.462,506 662.115,015	1009	527.474,036 662.091,061	26.58 4
1010	527.474,036 662.091,061	1011	527.486,462 662.068,218	26.00 4	1011	527.486,462 662.068,218	1012	527.499,142 662.041,046	29.98 5	1012	527.499,142 662.041,046	1013	527.501,666 662.033,286	8.16
1013	527.501,666 662.033,286	1014	527.503,98 662.022,921	10.62	1014	527.503,98 662.022,921	1015	527.505,256 661.971,051	51.88 6	1015	527.505,256 661.971,051	1016	527.508,249 661.944,515	26.70 4
1016	527.508,249 661.944,515	1017	527.514,357 661.911,371	33.70 2	1017	527.514,357 661.911,371	1018	527.520,783 661.883,256	28.84	1018	527.520,783 661.883,256	1019	527.523,226 661.869,935	13.54 3
1019	527.523,226 661.869,935	1020	527.527,55 661.837,373	32.84 8	1020	527.527,55 661.837,373	1021	527.530,91 661.823,934	13.85 3	1021	527.530,91 661.823,934	1022	527.534,668 661.812,164	12.35 5
1023	527.534,668 661.812,164	1024	527.540,997 661.796,715	16.69 5	1024	527.540,997 661.796,715	1025	527.544,356 661.779,683	17.36	1025	527.544,356 661.779,683	1026	527.544,91 661.754,612	25.07 7
1027	527.544,91 661.754,612	1028	527.544,299 661.745,718	8.915	1028	527.544,299 661.745,718	1029	527.538,313 661.746,135	6.001	1029	527.538,313 661.746,135	1030	527.538,908 661.754,655	8.541
1031	527.538,908 661.754,655	1032	527.538,413 661.778,815	24.16 5	1032	527.538,413 661.778,815	1033	527.535,29 661.794,824	16.31 1	1033	527.535,29 661.794,824	1034	527.528,989 661.810,225	16.64
1035	527.528,989 661.810,225	1036	527.525,112 661.822,385	12.76 3	1036	527.525,112 661.822,385	1037	527.521,691 661.836,071	14.10 7	1037	527.521,691 661.836,071	1038	527.517,308 661.868,943	33.16 3
1039	527.517,308 661.868,943	1040	527.514,919 661.881,983	13.25 7	1040	527.514,919 661.881,983	1041	527.508,468 661.910,221	28.96 5	1041	527.508,468 661.910,221	1042	527.502,327 661.943,542	33.88 2
1043	527.502,327 661.943,542	1044	527.499,261 661.970,766	27.39 6	1044	527.499,261 661.970,766	1045	527.498,06 662.021,903	51.15 1	1045	527.498,06 662.021,903	1046	527.495,841 662.031,842	10.18 4
1047	527.495,841 662.031,842	1048	527.493,627 662.038,677	7.185	1048	527.493,627 662.038,677	1049	527.481,064 662.065,596	29.70 6	1049	527.481,064 662.065,596	1050	527.468,662 662.088,391	25.95
1051	527.468,662 662.088,391	1052	527.456,989 662.112,644	26.91 6	1052	527.456,989 662.112,644	1053	527.454,282 662.122,217	9.948	1053	527.454,282 662.122,217	1054	527.452,969 662.145,247	23.06 7
1055	527.452,969 662.145,247	1056	527.453,069 662.175,518	30.27 1	1056	527.453,069 662.175,518	1057	527.451,88 662.190,961	15.48 9	1057	527.451,88 662.190,961	1058	527.453,72 662.207,36	16.50 2
1059	527.453,72 662.207,36	1060	527.457,485 662.237,607	30.48	1060	527.457,485 662.237,607	1061	527.451,434 662.217,064	21.41 6	1061	527.451,434 662.217,064	1062	527.443,31 662.199,379	19.46 2
1063	527.443,31 662.199,379	1064	527.435,938 662.183,606	17.41 1	1064	527.435,938 662.183,606	1065	527.426,548 662.169,332	17.08 6	1065	527.426,548 662.169,332	1066	527.407,041 662.147,845	29.02 1
1067	527.407,041 662.147,845	1068	527.385,5 662.127,817	29.41 3	1068	527.385,5 662.127,817	1069	527.425,138 662.122,162	40.03 9	1069	527.425,138 662.122,162	1070	527.443,607 662.101,159	27.96 8
1071	527.443,607 662.101,159	1072	527.451,031 662.072,873	29.24 4	1072	527.451,031 662.072,873	1073	527.473,718 662.041,822	38.45 6	1073	527.473,718 662.041,822	1074	527.479,142 662.010,771	31.52 1
1075	527.479,142 662.010,771	1076	527.479,947 661.997,214	13.58 1	1076	527.479,947 661.997,214	1077	527.482,596 661.952,61	44.68 3	1077	527.482,596 661.952,61	1078	527.494,433 661.918,897	35.73 1
1079	527.494,433 661.918,897	1080	527.496,405 661.880,945	38.00 3	1080	527.496,405 661.880,945	1081	527.496,405 661.867,638	13.30 7	1081	527.496,405 661.867,638	1082	527.510,708 661.831,658	38.71 9
1083	527.510,708 661.831,658	1084	527.511,487 661.803,647	28.02 2	1084	527.511,487 661.803,647	1085	527.511,695 661.796,17	7.48	1085	527.511,695 661.796,17	1086	527.516,132 661.728,645	67.67 1
1087	527.516,132 661.728,645	1088	527.504,789 661.686,257	43.87 9	1088	527.504,789 661.686,257	1089	527.498,255 661.649,794	37.04 4	1089	527.498,255 661.649,794	1090	527.502,584 661.609,939	40.08 9
1091	527.502,584 661.609,939	1092	527.503,202 661.568,23	41.71 4	1092	527.503,202 661.568,23	1093	527.442,141 661.516,301	80.15 7	1093	527.442,141 661.516,301	1094	527.355,83 661.471,449	97.26 9
1095	527.355,83 661.471,449	1096	527.304,704 661.444,285	57.89 4	1096	527.304,704 661.444,285	1097	527.272,468 661.390,61	62.61 1	1097	527.272,468 661.390,61	1098	527.166,975 661.331,009	121.1 65
1099	527.166,975 661.331,009	1100	527.134,562 661.307,031	40.31 8	1100	527.134,562 661.307,031	1101	527.082,827 661.249,731	77.2	1101	527.082,827 661.249,731	1102	527.051,878 661.229,009	37.24 6
1103	527.051,878 661.229,009	1104	527.043,119 661.223,145	10.54 1	1104	527.043,119 661.223,145	1105	527.037,73 661.220,246	6.119	1105	527.037,73 661.220,246	1106	526.985,228 661.191,994	59.62 1
1107	526.985,228 661.191,994	1108	526.972,305 661.185,04	14.67 5	1108	526.972,305 661.185,04	1109	526.873,676 661.140,349	108.2 82	1109	526.873,676 661.140,349	1110	526.874,992 661.131,572	8.875

Punct început	X / Y	Punct sfârșit	X / Y	Lungime segment	Punct început	X / Y	Punct sfârșit	X / Y	Lungime segment	Punct început	X / Y	Punct sfârșit	X / Y	Lungime segment
1087	526.874,992 661.131,572	1088	526.877,597 661.114,186	17.58	1088	526.877,597 661.114,186	1089	526.906,147 661.038,147	81.22 2	1089	526.906,147 661.038,147	1090	526.915,251 661.021,645	18.84 7
1090	526.915,251 661.021,645	1091	526.931,975 661.000,701	26.80 2	1091	526.931,975 661.000,701	1092	526.943,527 660.991,491	14.77 4	1092	526.943,527 660.991,491	1093	526.986,129 660.978,488	44.54 2
1093	526.986,129 660.978,488	1094	527.031,76 660.958,751	49.71 7	1094	527.031,76 660.958,751	1095	527.043,461 660.954,155	12.57 1	1095	527.043,461 660.954,155	1096	527.056,667 660.948,969	14.18 8
1096	527.056,667 660.948,969	1097	527.066,489 660.934,457	17.52 3	1097	527.066,489 660.934,457	1098	527.072,895 660.913,543	21.87 3	1098	527.072,895 660.913,543	1099	527.072,467 660.895,19	18.35 8
1099	527.072,467 660.895,19	1100	527.070,629 660.875,531	19.74 5	1100	527.070,629 660.875,531	1101	527.087,105 660.859,635	22.89 4	1101	527.087,105 660.859,635	1102	527.117,816 660.830,006	42.67 4
1102	527.117,816 660.830,006	1103	527.124,779 660.824,766	8.714	1103	527.124,779 660.824,766	1104	527.151,469 660.803,852	33.90 8	1104	527.151,469 660.803,852	1105	527.176,254 660.786,205	30.42 6
1105	527.176,254 660.786,205	1106	527.177,376 660.772,545	13.70 6	1106	527.177,376 660.772,545	1107	527.183,184 660.762,823	11.32 5	1107	527.183,184 660.762,823	1108	527.194,284 660.747,065	19.27 5
1108	527.194,284 660.747,065	1109	527.215,727 660.708,98	43.70 7	1109	527.215,727 660.708,98	1110	527.229,021 660.679,98	31.90 2	1110	527.229,021 660.679,98	1111	527.242,338 660.662,263	22.16 4
1111	527.242,338 660.662,263	1112	527.258,891 660.638,951	28.59 1	1112	527.258,891 660.638,951	1113	527.271,003 660.619,244	23.13 2	1113	527.271,003 660.619,244	1114	527.285,894 660.593,001	30.17 3
1114	527.285,894 660.593,001	1115	527.307,218 660.552,093	46.13 2	1115	527.307,218 660.552,093	1116	527.325,082 660.525,702	31.86 9	1116	527.325,082 660.525,702	1117	527.350,504 660.484,711	48.23 4
1117	527.350,504 660.484,711	1118	527.374,394 660.442,728	48.30 4	1118	527.374,394 660.442,728	1119	527.386,24 660.423,708	22.40 7	1119	527.386,24 660.423,708	1120	527.389,014 660.419,254	5.247
1120	527.389,014 660.419,254	1121	527.427,982 660.351,906	77.80 9	1121	527.427,982 660.351,906	1122	527.451,17 660.331,497	30.89	1122	527.451,17 660.331,497	1123	527.458,858 660.324,73	10.24 2
1123	527.458,858 660.324,73	1124	527.495,643 660.340,429	39.99 5	1124	527.495,643 660.340,429	1125	527.517,097 660.354,071	25.42 4	1125	527.517,097 660.354,071	1126	527.547,794 660.344,399	32.18 5
1126	527.547,794 660.344,399	1127	527.566,315 660.331,096	22.80 3	1127	527.566,315 660.331,096	1128	527.578,225 660.327,749	12.37 1	1128	527.578,225 660.327,749	1129	527.589,03 660.323,382	11.65 4
1129	527.589,03 660.323,382	1130	527.596,349 660.323,225	7.321	1130	527.596,349 660.323,225	1131	527.605,529 660.320,646	9.535	1131	527.605,529 660.320,646	1132	527.625,064 660.316,745	19.92 1
1132	527.625,064 660.316,745	1133	527.639,442 660.312,152	15.09 4	1133	527.639,442 660.312,152	1134	527.647,288 660.312,598	7.859	1134	527.647,288 660.312,598	1135	527.667,642 660.309,628	20.57
1135	527.667,642 660.309,628	1136	527.694,364 660.292,125	31.94 4	1136	527.694,364 660.292,125	1137	527.703,586 660.276,931	17.77 4	1137	527.703,586 660.276,931	1138	527.698,053 660.250,447	27.05 6
1138	527.698,053 660.250,447	1139	527.709,146 660.240,618	14.82 1	1139	527.709,146 660.240,618	1140	527.723,016 660.214,666	29.42 6	1140	527.723,016 660.214,666	1141	527.735,915 660.199,895	19.61
1141	527.735,915 660.199,895	1142	527.754,786 660.158,549	45.44 9	1142	527.754,786 660.158,549	1143	527.762,311 660.143,648	16.69 3	1143	527.762,311 660.143,648	1144	527.771,551 660.135,701	12.18 7
1144	527.771,551 660.135,701	1145	527.798,509 660.118,361	32.05 3	1145	527.798,509 660.118,361	1146	527.787,882 660.101,051	20.31 2	1146	527.787,882 660.101,051	1147	527.783,503 660.105,652	6.352
1147	527.783,503 660.105,652	1148	527.754,737 660.112,784	29.63 7	1148	527.754,737 660.112,784	1149	527.750,771 660.123,181	11.12 8	1149	527.750,771 660.123,181	1150	527.738,082 660.131,623	15.24 1
1150	527.738,082 660.131,623	1151	527.698,001 660.115,756	43.10 7	1151	527.698,001 660.115,756	1152	527.696,2 660.106,886	9.051	1152	527.696,2 660.106,886	1153	527.743,836 660.041,79	80.66 4
1153	527.743,836 660.041,79	1154	527.756,866 660.037,462	13.73	1154	527.756,866 660.037,462	1155	527.769,32 660.015,379	25.35 3	1155	527.769,32 660.015,379	1156	527.791,218 659.987,275	35.62 8
1156	527.791,218 659.987,275	1157	527.805,479 659.969,207	23.01 8	1157	527.805,479 659.969,207	1158	527.807,491 659.957,516	11.86 3	1158	527.807,491 659.957,516	1159	527.834,151 659.934,731	35.07
1159	527.834,151 659.934,731	1160	527.847,691 659.946,182	17.73 3	1160	527.847,691 659.946,182	1161	527.856,332 659.941,163	9.993	1161	527.856,332 659.941,163	1162	527.864,364 659.940,963	8.034
1162	527.864,364 659.940,963	1163	527.876,618 659.945,58	13.09 5	1163	527.876,618 659.945,58	1164	527.883,046 659.945,177	6.441	1164	527.883,046 659.945,177	1165	527.887,87 659.940,56	6.677
1165	527.887,87 659.940,56	1166	527.878,425 659.920,887	21.82 3	1166	527.878,425 659.920,887	1167	527.870,393 659.896,798	25.39 3	1167	527.870,393 659.896,798	1168	527.871,193 659.878,931	17.88 5
1168	527.871,193 659.878,931	1169	527.879,268 659.866,987	14.41 8	1169	527.879,268 659.866,987	1170	527.899,757 659.853,536	24.51	1170	527.899,757 659.853,536	1171	527.926,878 659.845,908	28.17 3
1171	527.926,878 659.845,908	1172	527.941,313 659.789,769	57.96 5	1172	527.941,313 659.789,769	1173	527.950,485 659.760,097	31.05 7	1173	527.950,485 659.760,097	1174	527.953,879 659.749,117	11.49 3
1174	527.953,879 659.749,117	1175	527.962,288 659.736,558	15.11 4	1175	527.962,288 659.736,558	1176	527.978,245 659.726,188	19.03 1	1176	527.978,245 659.726,188	1177	528.003,199 659.681,876	50.85 5
1177	528.003,199 659.681,876	1178	528.030,017 659.652,689	39.63 7	1178	528.030,017 659.652,689	1179	528.066,337 659.642,517	37.71 8	1179	528.066,337 659.642,517	1180	528.070,555 659.639,419	5.233
1180	528.070,555 659.639,419	1181	528.074,981 659.636,169	5.491	1181	528.074,981 659.636,169	1182	528.084,864 659.598,109	39.32 2	1182	528.084,864 659.598,109	1183	528.103,237 659.600,694	18.55 4
1183	528.103,237 659.600,694	1184	528.112,215 659.601,071	8.986	1184	528.112,215 659.601,071	1185	528.111,729 659.576,455	24.62 1	1185	528.111,729 659.576,455	1186	528.147,379 659.520,917	65.99 5

Punct început	X / Y	Punct sfârșit	X / Y	Lungime segment	Punct început	X / Y	Punct sfârșit	X / Y	Lungime segment	Punct început	X / Y	Punct sfârșit	X / Y	Lungime segment
1186	528.147,379 659.520,917	1187	528.140,085 659.467,492	53.921	1187	528.140,085 659.467,492	1188	528.160,359 659.463,501	20.663	1188	528.160,359 659.463,501	1189	528.161,645 659.405,551	57.964
1189	528.161,645 659.405,551	1190	528.179,469 659.394,595	20.922	1190	528.179,469 659.394,595	1191	528.183,989 659.387,594	8.333	1191	528.183,989 659.387,594	1192	528.223,875 659.364,658	46.01
1192	528.223,875 659.364,658	1193	528.236,114 659.346,781	21.665	1193	528.236,114 659.346,781	1194	528.282,019 659.326,65	50.125	1194	528.282,019 659.326,65	1195	528.282,874 659.319,995	6.71
1195	528.282,874 659.319,995	1196	528.287,784 659.281,768	38.541	1196	528.287,784 659.281,768	1197	528.282,731 659.235,591	46.453	1197	528.282,731 659.235,591	1198	528.276,311 659.203,165	33.055
1198	528.276,311 659.203,165	1199	528.282,371 659.163,612	40.015	1199	528.282,371 659.163,612	1200	528.282,731 659.122,278	41.336	1200	528.282,731 659.122,278	1201	528.268,822 659.114,794	15.795
1201	528.268,822 659.114,794	1202	528.246,713 659.103,747	24.715	1202	528.246,713 659.103,747	1203	528.215,493 659.088,658	34.675	1203	528.215,493 659.088,658	1204	528.208,426 659.086,725	7.327
1204	528.208,426 659.086,725	1205	528.205,91 659.009,14	77.626	1205	528.205,91 659.009,14	1206	528.207,483 658.993,085	16.132	1206	528.207,483 658.993,085	1	528.205,513 658.980,499	12.739

** Lungimile segmentelor sunt determinate în planul de proiecție Stereo 70 și sunt rotunjite la 1 milimetru.

*** Distanța dintre puncte este formată din segmente cumulate ce sunt mai mici decât valoarea 1 milimetru.

**DATE DESPRE IMOBILUL NR. 4132**

Oficiul de Cadastru și Publicitate Imobiliară SUCEAVA
Biroul de Cadastru și Publicitate Imobiliară Campulung Moldovenesc

A. Partea I. Descrierea imobilului

TEREN Extravilan

Adresa: Jud. Suceava

Nr. Crt	Nr cadastral Nr. topografic	Suprafața* (mp)	Observații / Referințe
A1		2.652	Sector cadastral:75 Teren neimprejmuit; U.P. III, UA. 200VV1%

B. Partea II. Proprietari și acte

Inscrieri privitoare la dreptul de proprietate și alte drepturi reale		Referințe
4132 / 08/12/2022		
Act Normativ nr. Hotărâre nr. 1705, din 29/11/2006 emis de Guvernul României;		
B1	Intabulare, drept de PROPRIETATE, dobandit prin Lege, cota actuala 1/1 1) STATUL ROMÂN - DOMENIUL PUBLIC , CIF:99999999999999, LIPSĂ CUI/CIF	A1
Act Normativ nr. Hotărâre nr. 1705, din 29/11/2006 emis de Guvernul României (Act Normativ: Anexa nr. 3 - Inventarul centralizat al bunurilor din domeniul public al Statului, poziția nr. 1364; Act Normativ: Ordin Ministru nr. 496 din 09.03.2016 și Aviz CTAS nr. 140 din 04.06.2015 emise de Ministerul Apelor și Pădurilor; Act Administrativ; Declarație nr. 19147 din 12.12.2022 emis de Direcția Silvică Suceava.);		
B2	Intabulare, drept de ADMINISTRARE, dobandit prin Lege, cota actuala 1/1 1) REGIA NAȚIONALĂ A PĂDURILOR ROMSILVA RA , CIF:1590120, PRIN DIRECȚIA SILVICĂ SUCEAVA, CUI 714140, JUD. SUCEAVA, MUN. SUCEAVA, BLD. 1 MAI, NR.6	A1

C. Partea III. SARCINI .

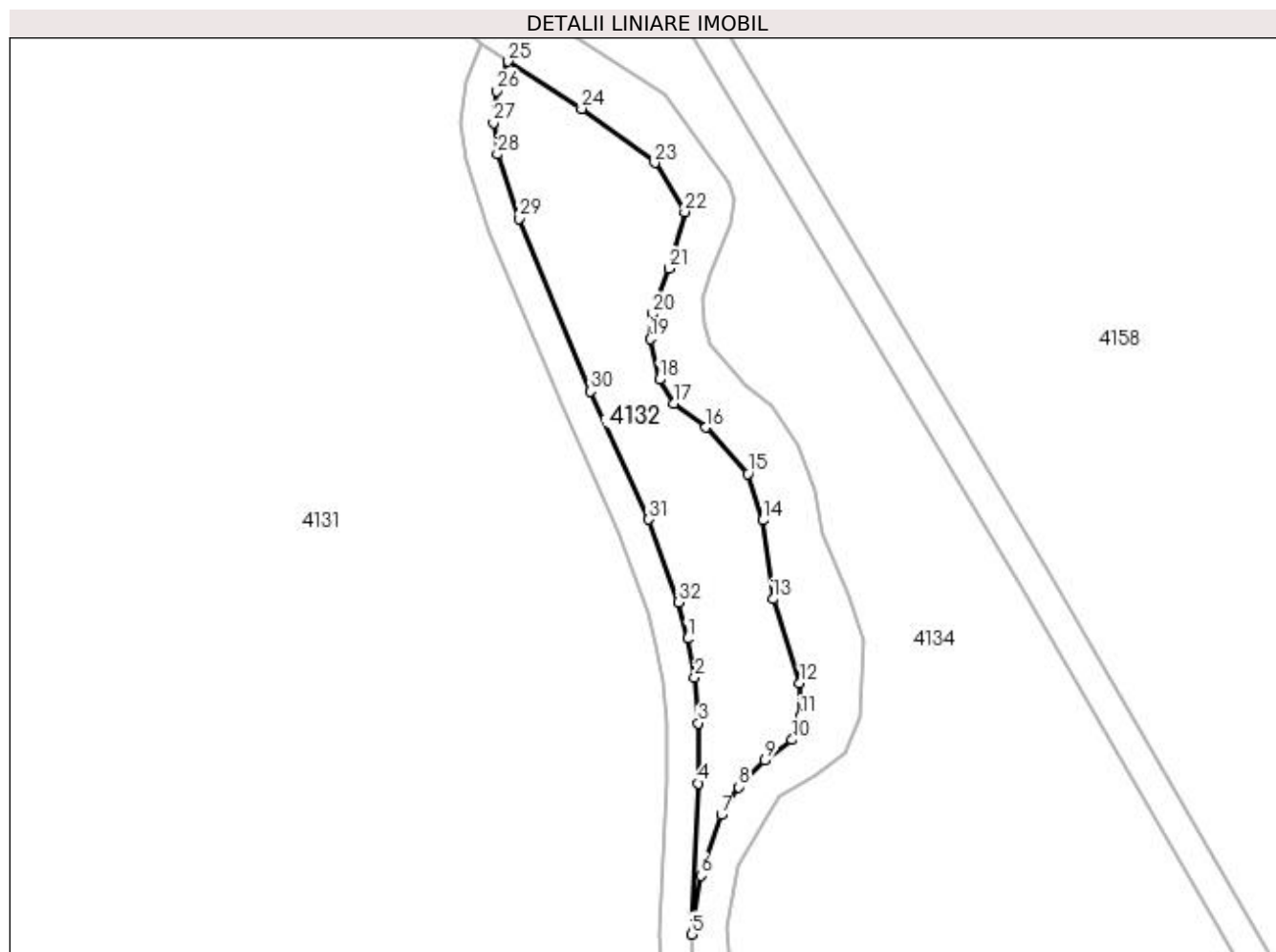
Inscrieri privind dezmembramintele dreptului de proprietate, drepturi reale de garanție și sarcini	Referințe
NU SUNT	

Anexa Nr. 1 La Partea I

Teren

Nr cadastral	Suprafața (mp)*	Observații / Referințe
	2.652	U.P. III, UA. 200VV1%

* Suprafața este determinată în planul de proiecție Stereo 70.



Date referitoare la teren

Crt	Categorie folosință	Intra vilan	Suprafața (mp)	Tarla	Parcelă	Nr. topo	Observații / Referințe
1	padure	NU	2.652	-	-	-	

Lungime Segmente

1) Valorile lungimilor segmentelor sunt obținute din proiecție în plan.

Punct început	X / Y	Punct sfârșit	X / Y	Lungime segment (** (m)
1	529.693,889 660.723,821	2	529.695,257 660.716,617	7.333
3	529.695,928 660.708,173	4	529.695,923 660.697,025	11.148
5	529.694,607 660.669,074	6	529.696,331 660.679,963	11.025
7	529.700,167 660.691,208	8	529.703,342 660.696,368	6.059
9	529.708,237 660.701,262	10	529.713,264 660.705,099	6.324

Punct început	X / Y	Punct sfârșit	X / Y	Lungime segment (** (m)
2	529.695,257 660.716,617	3	529.695,928 660.708,173	8.471
4	529.695,923 660.697,025	5	529.694,607 660.669,074	27.982
6	529.696,331 660.679,963	7	529.700,167 660.691,208	11.881
8	529.703,342 660.696,368	9	529.708,237 660.701,262	6.922
10	529.713,264 660.705,099	11	529.714,851 660.709,465	4.645

Punct început	X / Y	Punct sfârșit	X / Y	Lungime segment (** (m)
11	529.714,851 660.709,465	12	529.714,719 660.715,55	6.086
13	529.709,692 660.731,16	14	529.707,84 660.745,713	14.67
15	529.705,062 660.754,312	16	529.697,257 660.762,911	11.613
17	529.691,436 660.767,408	18	529.688,701 660.771,801	5.175
19	529.686,98 660.779,313	20	529.687,431 660.783,945	4.654
21	529.690,513 660.792,364	22	529.693,39 660.802,837	10.861
23	529.687,842 660.811,873	24	529.674,279 660.821,936	16.888
25	529.660,674 660.830,658	26	529.658,566 660.825,21	5.842
27	529.657,978 660.819,332	28	529.658,695 660.813,479	5.897
29	529.662,667 660.801,564	30	529.675,955 660.769,593	34.622
31	529.686,736 660.745,884	32	529.692,198 660.730,566	16.263

Punct început	X / Y	Punct sfârșit	X / Y	Lungime segment (** (m)
12	529.714,719 660.715,55	13	529.709,692 660.731,16	16.399
14	529.707,84 660.745,713	15	529.705,062 660.754,312	9.037
16	529.697,257 660.762,911	17	529.691,436 660.767,408	7.356
18	529.688,701 660.771,801	19	529.686,98 660.779,313	7.707
20	529.687,431 660.783,945	21	529.690,513 660.792,364	8.965
22	529.693,39 660.802,837	23	529.687,842 660.811,873	10.603
24	529.674,279 660.821,936	25	529.660,674 660.830,658	16.161
26	529.658,566 660.825,21	27	529.657,978 660.819,332	5.907
28	529.658,695 660.813,479	29	529.662,667 660.801,564	12.56
30	529.675,955 660.769,593	31	529.686,736 660.745,884	26.045
32	529.692,198 660.730,566	1	529.693,889 660.723,821	6.954

** Lungimile segmentelor sunt determinate în planul de proiecție Stereo 70 și sunt rotunjite la 1 milimetru.

*** Distanța dintre puncte este formată din segmente cumulate ce sunt mai mici decât valoarea 1 milimetru.

**DATE DESPRE IMOBILUL NR. 4133**

Oficiul de Cadastru și Publicitate Imobiliară SUCEAVA
Biroul de Cadastru și Publicitate Imobiliară Campulung Moldovenesc

A. Partea I. Descrierea imobilului

TEREN Extravilan

Adresa: Jud. Suceava

Nr. Crt	Nr cadastral Nr. topografic	Suprafața* (mp)	Observații / Referințe
A1		7.497	Sector cadastral:75 Teren neimprejmuit; FE027 - Drum Forestier

B. Partea II. Proprietari și acte

Inscrieri privitoare la dreptul de proprietate și alte drepturi reale		Referințe
4133 / 08/12/2022		
Act Normativ nr. Hotărâre nr. 1705, din 29/11/2006 emis de Guvernul României;		
B1	Intabulare, drept de PROPRIETATE, dobandit prin Lege, cota actuala 1/1 1) STATUL ROMÂN - DOMENIUL PUBLIC , CIF:99999999999999, LIPSĂ CUI/CIF	A1
Act Normativ nr. Hotărâre nr. 1705, din 29/11/2006 emis de Guvernul României (Act Normativ: Anexa nr. 3 - Inventarul centralizat al bunurilor din domeniul public al Statului, poziția nr. 1364; Act Normativ: Ordin Ministru nr. 496 din 09.03.2016 și Aviz CTAS nr. 140 din 04.06.2015 emise de Ministerul Apelor și Pădurilor; Act Administrativ; Declarație nr. 19147 din 12.12.2022 emis de Direcția Silvică Suceava.);		
B2	Intabulare, drept de ADMINISTRARE, dobandit prin Lege, cota actuala 1/1 1) REGIA NAȚIONALĂ A PĂDURILOR ROMSILVA RA , CIF:1590120, PRIN DIRECȚIA SILVICĂ SUCEAVA, CUI 714140, JUD. SUCEAVA, MUN. SUCEAVA, BLD. 1 MAI, NR.6	A1

C. Partea III. SARCINI .

Inscrieri privind dezmembramintele dreptului de proprietate, drepturi reale de garanție și sarcini	Referințe
NU SUNT	

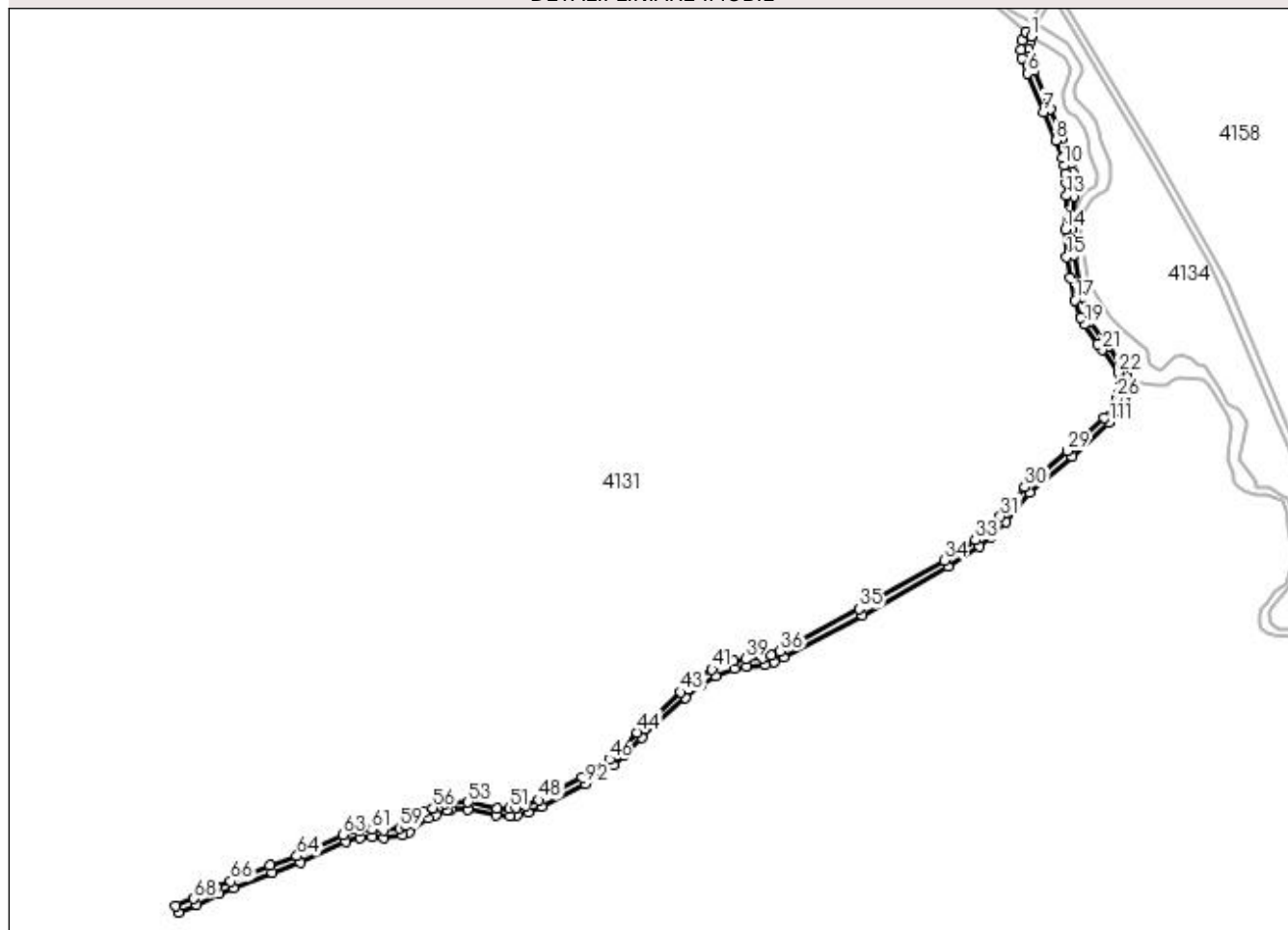
Anexa Nr. 1 La Partea I

Teren

Nr cadastral	Suprafața (mp)*	Observații / Referințe
	7.497	FE027 - Drum Forestier

* Suprafața este determinată în planul de proiecție Stereo 70.

DETALII LINIARE IMOBIL



Date referitoare la teren

Crt	Categorie folosință	Intra vilan	Suprafața (mp)	Tarla	Parcelă	Nr. topo	Observații / Referințe
1	drum	NU	7.497	-	-	-	

Lungime Segmente

1) Valorile lungimilor segmentelor sunt obținute din proiecție în plan.

Punct început	X / Y	Punct sfârșit	X / Y	Lungime segment	Punct început	X / Y	Punct sfârșit	X / Y	Lungime segment	Punct început	X / Y	Punct sfârșit	X / Y	Lungime segment
1	529.660,674 660.830,658	2	529.655,535 660.833,952	6.104	2	529.655,535 660.833,952	3	529.652,813 660.826,967	7.497	3	529.652,813 660.826,967	4	529.651,96 660.819,298	7.716
4	529.651,96 660.819,298	5	529.652,776 660.812,452	6.894	5	529.652,776 660.812,452	6	529.657,085 660.799,362	13.78 1	6	529.657,085 660.799,362	7	529.670,446 660.767,215	34.81 3
7	529.670,446 660.767,215	8	529.681,152 660.743,687	25.84 9	8	529.681,152 660.743,687	9	529.686,475 660.728,758	15.85	9	529.686,475 660.728,758	10	529.688,013 660.722,607	6.34
10	529.688,013 660.722,607	11	529.689,289 660.715,97	6.759	11	529.689,289 660.715,97	12	529.689,928 660.708,052	7.944	12	529.689,928 660.708,052	13	529.689,928 660.697,277	10.77 5
13	529.689,928 660.697,277	14	529.688,605 660.669,043	28.26 5	14	529.688,605 660.669,043	15	529.689,933 660.646,087	22.99 4	15	529.689,933 660.646,087	16	529.692,748 660.628,432	17.87 8
16	529.692,748 660.628,432	17	529.696,968 660.609,969	18.93 9	17	529.696,968 660.609,969	18	529.701,883 660.595,361	15.41 3	18	529.701,883 660.595,361	19	529.704,617 660.589,727	6.262

Punct început	X / Y	Punct sfârșit	X / Y	Lungime segmen t	Punct început	X / Y	Punct sfârșit	X / Y	Lungime segmen t	Punct început	X / Y	Punct sfârșit	X / Y	Lungime segmen t
19	529.704,617 660.589,727	20	529.715,468 660.572,978	19.95 7	20	529.715,468 660.572,978	21	529.719,551 660.568,32	6.194	21	529.719,551 660.568,32	22	529.733,027 660.549,284	23.32 3
22	529.733,027 660.549,284	23	529.734,795 660.544,331	5.259	23	529.734,795 660.544,331	24	529.735,025 660.539,951	4.386	24	529.735,025 660.539,951	25	529.733,673 660.532,326	7.744
25	529.733,673 660.532,326	26	529.731,95 660.527,405	5.214	26	529.731,95 660.527,405	27	529.729,403 660.521,946	6.024	27	529.729,403 660.521,946	28	529.721,061 660.511,961	13.01 1
28	529.721,061 660.511,961	29	529.690,419 660.484,209	41.34 1	29	529.690,419 660.484,209	30	529.654,769 660.453,84	46.83 2	30	529.654,769 660.453,84	31	529.634,703 660.429,155	31.81 2
31	529.634,703 660.429,155	32	529.622,636 660.416,309	17.62 5	32	529.622,636 660.416,309	33	529.613,806 660.409,4	11.21 2	33	529.613,806 660.409,4	34	529.587,538 660.392,455	31.25 9
34	529.587,538 660.392,455	35	529.516,454 660.352,155	81.71 3	35	529.516,454 660.352,155	36	529.450,623 660.316,752	74.74 7	36	529.450,623 660.316,752	37	529.442,789 660.313,093	8.646
37	529.442,789 660.313,093	38	529.436,362 660.310,85	6.807	38	529.436,362 660.310,85	39	529.421,55 660.309,924	14.84 1	39	529.421,55 660.309,924	40	529.411,455 660.308,172	10.24 6
40	529.411,455 660.308,172	41	529.393,539 660.301,532	19.10 7	41	529.393,539 660.301,532	42	529.379,808 660.292,957	16.18 9	42	529.379,808 660.292,957	43	529.367,432 660.282,434	16.24 5
43	529.367,432 660.282,434	44	529.331,026 660.248,817	49.55 3	44	529.331,026 660.248,817	45	529.316,114 660.233,711	21.22 6	45	529.316,114 660.233,711	46	529.307,67 660.226,363	11.19 3
46	529.307,67 660.226,363	47	529.284,727 660.211,245	27.47 6	47	529.284,727 660.211,245	48	529.249,017 660.192,37	40.39 1	48	529.249,017 660.192,37	49	529.237,982 660.187,686	11.98 8
49	529.237,982 660.187,686	50	529.229,834 660.185,665	8.395	50	529.229,834 660.185,665	51	529.224,442 660.184,921	5.443	51	529.224,442 660.184,921	52	529.213,868 660.185,364	10.58 3
52	529.213,868 660.185,364	53	529.189,855 660.190,478	24.55 2	53	529.189,855 660.190,478	54	529.174,941 660.190,145	14.91 8	54	529.174,941 660.190,145	55	529.170,472 660.189,448	4.523
55	529.170,472 660.189,448	56	529.160,168 660.185,568	11.01	56	529.160,168 660.185,568	57	529.153,363 660.182,138	7.621	57	529.153,363 660.182,138	58	529.137,609 660.171,013	19.28 6
58	529.137,609 660.171,013	59	529.132,879 660.168,787	5.228	59	529.132,879 660.168,787	60	529.119,344 660.166,982	13.65 5	60	529.119,344 660.166,982	61	529.109,395 660.167,604	9.968
61	529.109,395 660.167,604	62	529.098,469 660.166,748	10.95 9	62	529.098,469 660.166,748	63	529.085,191 660.163,402	13.69 3	63	529.085,191 660.163,402	64	529.046,753 660.145,472	42.41 4
64	529.046,753 660.145,472	65	529.023,931 660.137,479	24.18 1	65	529.023,931 660.137,479	66	528.991,276 660.124,397	35.17 8	66	528.991,276 660.124,397	67	528.979,16 660.119,245	13.16 6
67	528.979,16 660.119,245	68	528.960,444 660.109,993	20.87 8	68	528.960,444 660.109,993	69	528.945,332 660.104,168	16.19 6	69	528.945,332 660.104,168	70	528.947,464 660.098,56	6.0
70	528.947,464 660.098,56	71	528.962,981 660.104,553	16.63 4	71	528.962,981 660.104,553	72	528.981,742 660.113,829	20.92 9	72	528.981,742 660.113,829	73	528.993,566 660.118,851	12.84 6
73	528.993,566 660.118,851	74	529.026,011 660.131,85	34.95 2	74	529.026,011 660.131,85	75	529.049,21 660.139,996	24.58 8	75	529.049,21 660.139,996	76	529.087,221 660.157,742	41.94 9
76	529.087,221 660.157,742	77	529.099,197 660.160,787	12.35 7	77	529.099,197 660.160,787	78	529.109,419 660.161,597	10.25 4	78	529.109,419 660.161,597	79	529.119,449 660.160,969	10.05
79	529.119,449 660.160,969	80	529.134,73 660.163,044	15.42 1	80	529.134,73 660.163,044	81	529.140,634 660.165,816	6.522	81	529.140,634 660.165,816	82	529.156,394 660.176,952	19.29 7
82	529.156,394 660.176,952	83	529.162,583 660.180,075	6.932	83	529.162,583 660.180,075	84	529.172,19 660.183,692	10.26 5	84	529.172,19 660.183,692	85	529.175,307 660.184,154	3.151
85	529.175,307 660.184,154	86	529.189,579 660.184,478	14.27 6	86	529.189,579 660.184,478	87	529.212,948 660.179,43	23.90 8	87	529.212,948 660.179,43	88	529.224,647 660.178,921	11.71
88	529.224,647 660.178,921	89	529.230,923 660.179,761	6.332	89	529.230,923 660.179,761	90	529.239,657 660.181,92	8.997	90	529.239,657 660.181,92	91	529.251,484 660.186,899	12.83 2
91	529.251,484 660.186,899	92	529.287,729 660.206,046	40.99 2	92	529.287,729 660.206,046	93	529.311,227 660.221,528	28.14	93	529.311,227 660.221,528	94	529.320,164 660.229,283	11.83 3
94	529.320,164 660.229,283	95	529.335,147 660.244,455	21.32 3	95	529.335,147 660.244,455	96	529.371,369 660.277,906	49.30 5	96	529.371,369 660.277,906	97	529.383,501 660.288,221	15.92 4
97	529.383,501 660.288,221	98	529.396,425 660.296,256	15.21 8	98	529.396,425 660.296,256	99	529.412,723 660.302,303	17.38 4	99	529.412,723 660.302,303	100	529.422,226 660.303,961	9.647
100	529.422,226 660.303,961	101	529.437,899 660.305,031	15.70 9	101	529.437,899 660.305,031	102	529.445,191 660.307,593	7.729	102	529.445,191 660.307,593	103	529.453,229 660.311,347	8.871
103	529.453,229 660.311,347	104	529.519,326 660.346,888	75.04 6	104	529.519,326 660.346,888	105	529.590,551 660.387,265	81.87 4	105	529.590,551 660.387,265	106	529.617,141 660.404,409	31.63 8
106	529.617,141 660.404,409	107	529.626,594 660.411,79	11.99 3	107	529.626,594 660.411,79	108	529.639,155 660.425,131	18.32 4	108	529.639,155 660.425,131	109	529.658,811 660.449,393	31.22 5
109	529.658,811 660.449,393	110	529.694,322 660.479,652	46.65 4	110	529.694,322 660.479,652	111	529.725,208 660.507,619	41.66 7	111	529.725,208 660.507,619	112	529.734,552 660.518,819	14.58 6
112	529.734,552 660.518,819	113	529.737,557 660.525,263	7.11	113	529.737,557 660.525,263	114	529.739,538 660.531,039	6.106	114	529.739,538 660.531,039	115	529.741,039 660.539,766	8.855
115	529.741,039 660.539,766	116	529.740,678 660.545,55	5.795	116	529.740,678 660.545,55	117	529.739,8 660.548,861	3.425	117	529.739,8 660.548,861	118	529.738,154 660.552,41	3.912

Punct început	X / Y	Punct sfârșit	X / Y	Lungime segment	Punct început	X / Y	Punct sfârșit	X / Y	Lungime segment	Punct început	X / Y	Punct sfârșit	X / Y	Lungime segment
118	529.738,154 660.552,41	119	529.724,335 660.571,945	23.929	119	529.724,335 660.571,945	120	529.720,295 660.576,546	6.123	120	529.720,295 660.576,546	121	529.709,845 660.592,679	19.222
121	529.709,845 660.592,679	122	529.707,485 660.597,523	5.388	122	529.707,485 660.597,523	123	529.702,697 660.611,759	15.02	123	529.702,697 660.611,759	124	529.695,801 660.647,949	36.841
124	529.695,801 660.647,949	125	529.694,607 660.669,074	21.159	125	529.694,607 660.669,074	126	529.695,923 660.697,025	27.982	126	529.695,923 660.697,025	127	529.695,928 660.708,173	11.148
127	529.695,928 660.708,173	128	529.695,257 660.716,617	8.471	128	529.695,257 660.716,617	129	529.693,889 660.723,821	7.333	129	529.693,889 660.723,821	130	529.692,198 660.730,566	6.954
130	529.692,198 660.730,566	131	529.686,736 660.745,884	16.263	131	529.686,736 660.745,884	132	529.675,955 660.769,593	26.045	132	529.675,955 660.769,593	133	529.662,667 660.801,564	34.622
133	529.662,667 660.801,564	134	529.658,695 660.813,479	12.56	134	529.658,695 660.813,479	135	529.657,978 660.819,332	5.897	135	529.657,978 660.819,332	136	529.658,566 660.825,21	5.907
136	529.658,566 660.825,21	1	529.660,674 660.830,658	5.842										

** Lungimile segmentelor sunt determinate în planul de proiecție Stereo 70 și sunt rotunjite la 1 milimetru.

*** Distanța dintre puncte este formată din segmente cumulate ce sunt mai mici decât valoarea 1 milimetru.

**DATE DESPRE IMOBILUL NR. 4134**

Oficiul de Cadastru și Publicitate Imobiliară SUCEAVA
Biroul de Cadastru și Publicitate Imobiliară Campulung Moldovenesc

A. Partea I. Descrierea imobilului

TEREN Necunoscut

Adresa: Loc. Pojorâta, Jud. Suceava

Nr. Crt	Nr cadastral Nr. topografic	Suprafața* (mp)	Observații / Referințe
A1		62.772	Sector cadastral:75 Teren neimprejmuit; U.P. III, U.A. 196K, 196VV2, 195VV%, 196NN1%

B. Partea II. Proprietari și acte

Inscrieri privitoare la dreptul de proprietate și alte drepturi reale		Referințe
4134 / 08/12/2022		
Act Normativ nr. Hotărâre nr. 1705, din 29/11/2006 emis de Guvernul României;		
B1	Intabulare, drept de PROPRIETATE, dobandit prin Lege, cota actuala 1/1 1) STATUL ROMÂN - DOMENIUL PUBLIC , CIF:99999999999999, LIPSĂ CUI/CIF	A1
Act Normativ nr. Hotărâre nr. 1705, din 29/11/2006 emis de Guvernul României (Act Normativ: Anexa nr. 3 - Inventarul centralizat al bunurilor din domeniul public al Statului, poziția nr. 1363, 1364, 1366; Act Normativ: Ordin Ministru nr. 496 din 09.03.2016 și Aviz CTAS nr. 140 din 04.06.2015 emise de Ministerul Apelor și Pădurilor; Act Administrativ; Declarație nr. 19147 din 12.12.2022 emis de Direcția Silvică Suceava.);		
B2	Intabulare, drept de ADMINISTRARE, dobandit prin Lege, cota actuala 1/1 1) REGIA NAȚIONALĂ A PĂDURILOR ROMSILVA RA , CIF:1590120, PRIN DIRECȚIA SILVICĂ SUCEAVA, CUI 714140, JUD. SUCEAVA, MUN. SUCEAVA, BLD. 1 MAI, NR.6	A1

C. Partea III. SARCINI .

Inscrieri privind dezmembramintele dreptului de proprietate, drepturi reale de garanție și sarcini	Referințe
NU SUNT	

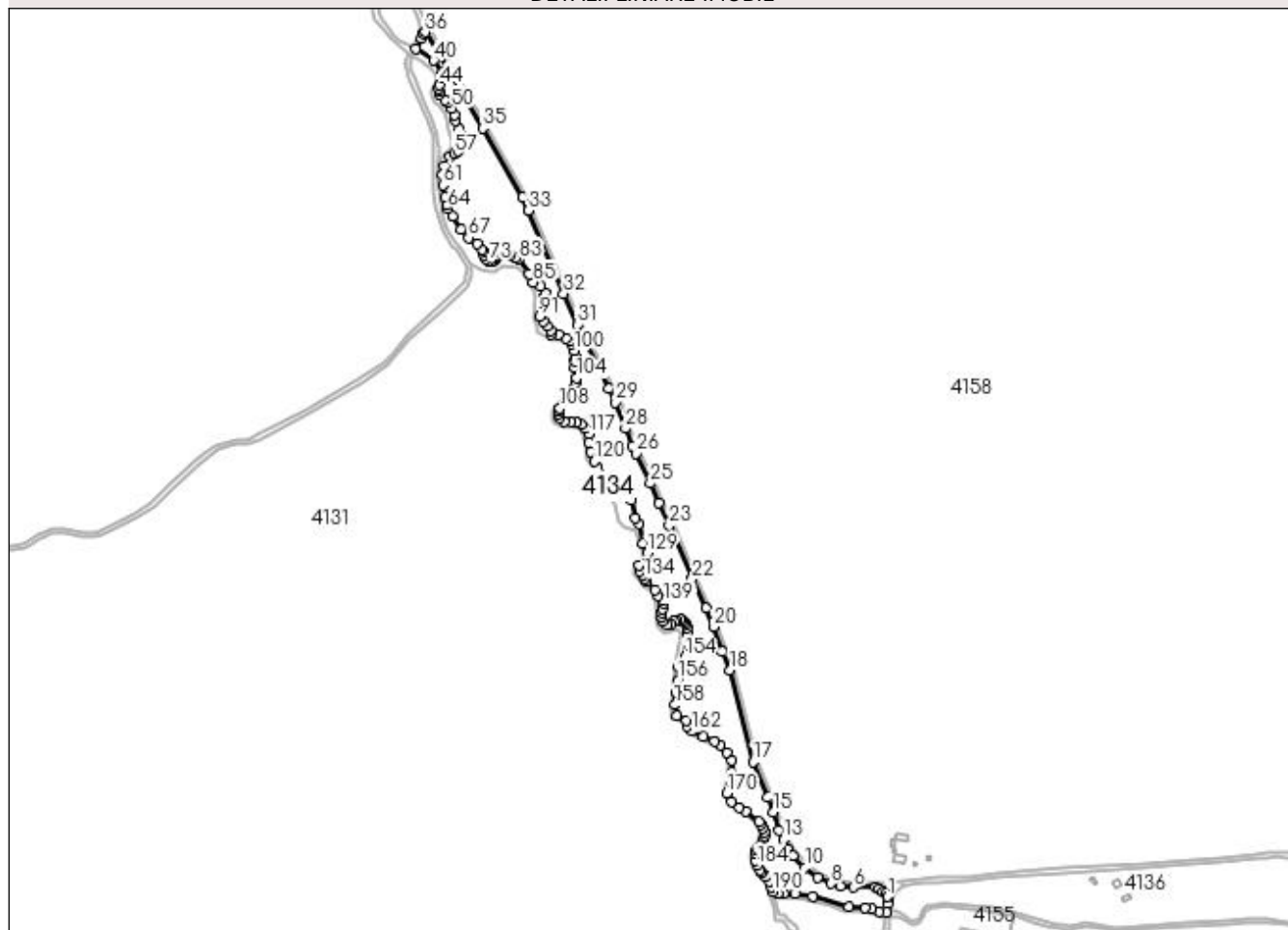
Anexa Nr. 1 La Partea I

Teren

Nr cadastral	Suprafața (mp)*	Observații / Referințe
	62.772	U.P. III, U.A. 196K, 196VV2, 195VV%, 196NN1%

* Suprafața este determinată în planul de proiecție Stereo 70.

DETALII LINIARE IMOBIL



Date referitoare la teren

Crt	Categorie folosință	Intra vilan	Suprafața (mp)	Tarla	Parcelă	Nr. topo	Observații / Referințe
1	faneata	DA	632	-	-	-	
2	faneata	NU	62.140	-	-	-	

Lungime Segmente

1) Valorile lungimilor segmentelor sunt obținute din proiecție în plan.

Punct început	X / Y	Punct sfârșit	X / Y	Lungime segment	Punct început	X / Y	Punct sfârșit	X / Y	Lungime segment	Punct început	X / Y	Punct sfârșit	X / Y	Lungime segment
1	530.304,383 659.691,246	2	530.302,541 659.695,191	4.354	2	530.302,541 659.695,191	3	530.299,034 659.698,699	4.96	3	530.299,034 659.698,699	4	530.293,773 659.702,644	6.576
4	530.293,773 659.702,644	5	530.288,863 659.704,324	5.189	5	530.288,863 659.704,324	6	530.258,569 659.704,231	30.294	6	530.258,569 659.704,231	7	530.241,1 659.706,187	17.578
7	530.241,1 659.706,187	8	530.228,02 659.709,512	13.496	8	530.228,02 659.709,512	9	530.210,256 659.717,422	19.446	9	530.210,256 659.717,422	10	530.192,616 659.730,353	21.872
10	530.192,616 659.730,353	11	530.176,902 659.747,111	22.973	11	530.176,902 659.747,111	12	530.170,984 659.755,928	10.619	12	530.170,984 659.755,928	13	530.163,568 659.769,064	15.085
13	530.163,568 659.769,064	14	530.158,07 659.781,366	13.475	14	530.158,07 659.781,366	15	530.150,009 659.806,39	26.29	15	530.150,009 659.806,39	16	530.142,652 659.826,358	21.28

Punct început	X / Y	Punct sfârșit	X / Y	Lungime segment	Punct început	X / Y	Punct sfârșit	X / Y	Lungime segment	Punct început	X / Y	Punct sfârșit	X / Y	Lungime segment
16	530.142,652 659.826,358	17	530.122,51 659.874,288	51.99	17	530.122,51 659.874,288	18	530.091,251 659.998,462	128.048	18	530.091,251 659.998,462	19	530.080,751 660.023,925	27.543
19	530.080,751 660.023,925	20	530.068,554 660.057,327	35.559	20	530.068,554 660.057,327	21	530.058,281 660.082,615	27.295	21	530.058,281 660.082,615	22	530.040,152 660.122,052	43.404
22	530.040,152 660.122,052	23	530.008,824 660.194,357	78.8	23	530.008,824 660.194,357	24	529.994,685 660.224,618	33.401	24	529.994,685 660.224,618	25	529.983,415 660.251,659	29.296
25	529.983,415 660.251,659	26	529.964,29 660.292,283	44.901	26	529.964,29 660.292,283	27	529.959,038 660.302,278	11.291	27	529.959,038 660.302,278	28	529.949,342 660.326,058	25.681
28	529.949,342 660.326,058	29	529.936,45 660.361,182	37.415	29	529.936,45 660.361,182	30	529.926,558 660.379,657	20.957	30	529.926,558 660.379,657	31	529.884,203 660.466,62	96.729
31	529.884,203 660.466,62	32	529.865,668 660.508,587	45.878	32	529.865,668 660.508,587	33	529.818,172 660.621,439	122.44	33	529.818,172 660.621,439	34	529.810,315 660.638,986	19.226
34	529.810,315 660.638,986	35	529.755,899 660.732,762	108.421	35	529.755,899 660.732,762	36	529.678,439 660.863,005	151.536	36	529.678,439 660.863,005	37	529.676,233 660.861,241	2.825
37	529.676,233 660.861,241	38	529.672,925 660.854,083	7.885	38	529.672,925 660.854,083	39	529.665,23 660.840,315	15.772	39	529.665,23 660.840,315	40	529.689,795 660.824,426	29.256
40	529.689,795 660.824,426	41	529.701,649 660.808,34	19.982	41	529.701,649 660.808,34	42	529.702,495 660.805,006	3.44	42	529.702,495 660.805,006	43	529.702,019 660.800,614	4.418
43	529.702,019 660.800,614	44	529.698,05 660.791,221	10.197	44	529.698,05 660.791,221	45	529.696,727 660.786,855	4.562	45	529.696,727 660.786,855	46	529.696,992 660.782,225	4.638
46	529.696,992 660.782,225	47	529.697,918 660.778,256	4.076	47	529.697,918 660.778,256	48	529.704,797 660.770,848	10.109	48	529.704,797 660.770,848	49	529.709,428 660.767,012	6.013
49	529.709,428 660.767,012	50	529.714,455 660.759,603	8.953	50	529.714,455 660.759,603	51	529.717,63 660.751,137	9.042	51	529.717,63 660.751,137	52	529.718,953 660.743,331	7.917
52	529.718,953 660.743,331	53	529.723,847 660.731,69	12.628	53	529.723,847 660.731,69	54	529.726,625 660.723,488	8.66	54	529.726,625 660.723,488	55	529.725,699 660.709,2	14.318
55	529.725,699 660.709,2	56	529.723,054 660.702,453	7.247	56	529.723,054 660.702,453	57	529.717,63 660.698,484	6.721	57	529.717,63 660.698,484	58	529.711,015 660.694,516	7.714
58	529.711,015 660.694,516	59	529.703,342 660.681,683	14.952	59	529.703,342 660.681,683	60	529.701,093 660.670,438	11.468	60	529.701,093 660.670,438	61	529.702,548 660.655,754	14.756
61	529.702,548 660.655,754	62	529.705,194 660.639,085	16.878	62	529.705,194 660.639,085	63	529.708,105 660.628,237	11.232	63	529.708,105 660.628,237	64	529.709,676 660.624,341	4.201
64	529.709,676 660.624,341	65	529.714,984 660.613,288	12.261	65	529.714,984 660.613,288	66	529.726,459 660.595,112	21.495	66	529.726,459 660.595,112	67	529.736,915 660.584,276	15.058
67	529.736,915 660.584,276	68	529.748,454 660.575,982	14.211	68	529.748,454 660.575,982	69	529.755,73 660.568,309	10.574	69	529.755,73 660.568,309	70	529.757,449 660.566,192	2.727
70	529.757,449 660.566,192	71	529.758,376 660.561,562	4.722	71	529.758,376 660.561,562	72	529.760,36 660.555,741	6.15	72	529.760,36 660.555,741	73	529.764,196 660.552,963	4.736
73	529.764,196 660.552,963	74	529.767,504 660.552,037	3.435	74	529.767,504 660.552,037	75	529.769,422 660.552,236	1.928	75	529.769,422 660.552,236	76	529.772,663 660.554,154	3.766
76	529.772,663 660.554,154	77	529.775,309 660.558,652	5.219	77	529.775,309 660.558,652	78	529.780,601 660.563,282	7.032	78	529.780,601 660.563,282	79	529.786,818 660.564,076	6.267
79	529.786,818 660.564,076	80	529.790,145 660.562,786	3.568	80	529.790,145 660.562,786	81	529.794,102 660.561,091	4.305	81	529.794,102 660.561,091	82	529.799,396 660.556,983	6.701
82	529.799,396 660.556,983	83	529.804,942 660.555,212	5.822	83	529.804,942 660.555,212	84	529.818,833 660.535,368	24.223	84	529.818,833 660.535,368	85	529.824,679 660.523,936	12.84
85	529.824,679 660.523,936	86	529.834,708 660.518,567	11.376	86	529.834,708 660.518,567	87	529.840,661 660.509,704	10.677	87	529.840,661 660.509,704	88	529.840,264 660.504,544	5.175
88	529.840,264 660.504,544	89	529.838,119 660.500,048	4.981	89	529.838,119 660.500,048	90	529.837,953 660.497,479	2.574	90	529.837,953 660.497,479	91	529.833,302 660.477,568	20.447
91	529.833,302 660.477,568	92	529.839,02 660.471,63	8.244	92	529.839,02 660.471,63	93	529.843,831 660.465,401	7.871	93	529.843,831 660.465,401	94	529.848,155 660.458,129	8.46
94	529.848,155 660.458,129	95	529.848,616 660.453,794	4.359	95	529.848,616 660.453,794	96	529.859,05 660.453,347	10.444	96	529.859,05 660.453,347	97	529.869,113 660.447,803	11.489
97	529.869,113 660.447,803	98	529.874,792 660.444,484	6.578	98	529.874,792 660.444,484	99	529.877,017 660.439,809	5.177	99	529.877,017 660.439,809	100	529.880,481 660.431,255	9.229
100	529.880,481 660.431,255	101	529.881,804 660.421,994	9.355	101	529.881,804 660.421,994	102	529.880,878 660.417,629	4.462	102	529.880,878 660.417,629	103	529.881,01 660.408,897	8.733
103	529.881,01 660.408,897	104	529.883,259 660.394,213	14.855	104	529.883,259 660.394,213	105	529.882,201 660.387,995	6.307	105	529.882,201 660.387,995	106	529.879,158 660.379,925	8.625
106	529.879,158 660.379,925	107	529.876,231 660.371,427	8.988	107	529.876,231 660.371,427	108	529.860,637 660.353,202	23.986	108	529.860,637 660.353,202	109	529.859,447 660.348,837	4.524
109	529.859,447 660.348,837	110	529.859,218 660.345,946	2.9	110	529.859,218 660.345,946	111	529.860,405 660.340,17	5.897	111	529.860,405 660.340,17	112	529.866,759 660.335,221	8.054
112	529.866,759 660.335,221	113	529.875,86 660.335,752	9.116	113	529.875,86 660.335,752	114	529.882,792 660.334,419	7.059	114	529.882,792 660.334,419	115	529.889,459 660.332,021	7.085

Punct început	X / Y	Punct sfârșit	X / Y	Lungime segment	Punct început	X / Y	Punct sfârșit	X / Y	Lungime segment	Punct început	X / Y	Punct sfârșit	X / Y	Lungime segment
115	529.889,459 660.332,021	116	529.895,282 660.326,091	8.311	116	529.895,282 660.326,091	117	529.899,591 660.318,43	8.79	117	529.899,591 660.318,43	118	529.900,391 660.306,971	11.487
118	529.900,391 660.306,971	119	529.902,576 660.294,579	12.583	119	529.902,576 660.294,579	120	529.907,376 660.281,254	14.163	120	529.907,376 660.281,254	121	529.911,909 660.273,26	9.19
121	529.911,909 660.273,26	122	529.923,165 660.261,478	16.295	122	529.923,165 660.261,478	123	529.934,985 660.252,396	14.906	123	529.934,985 660.252,396	124	529.942,526 660.247,237	9.137
124	529.942,526 660.247,237	125	529.957,733 660.228,885	23.834	125	529.957,733 660.228,885	126	529.963,166 660.204,005	25.466	126	529.963,166 660.204,005	127	529.967,31 660.196,521	8.555
127	529.967,31 660.196,521	128	529.973,242 660.170,218	26.964	128	529.973,242 660.170,218	129	529.978,913 660.156,922	14.455	129	529.978,913 660.156,922	130	529.978,835 660.144,72	12.202
130	529.978,835 660.144,72	131	529.968,41 660.140,913	11.098	131	529.968,41 660.140,913	132	529.968,954 660.132,287	8.643	132	529.968,954 660.132,287	133	529.972,821 660.127,512	6.144
133	529.972,821 660.127,512	134	529.975,202 660.123,014	5.089	134	529.975,202 660.123,014	135	529.978,112 660.119,178	4.815	135	529.978,112 660.119,178	136	529.989,982 660.107,02	16.992
136	529.989,982 660.107,02	137	529.993,198 660.098,967	8.671	137	529.993,198 660.098,967	138	530.000,073 660.093,116	9.028	138	530.000,073 660.093,116	139	530.001,396 660.089,015	4.309
139	530.001,396 660.089,015	140	530.000,47 660.081,475	7.597	140	530.000,47 660.081,475	141	529.999,147 660.076,977	4.689	141	529.999,147 660.076,977	142	529.999,279 660.069,569	7.409
142	529.999,279 660.069,569	143	530.000,47 660.065,335	4.398	143	530.000,47 660.065,335	144	530.006,051 660.060,295	7.52	144	530.006,051 660.060,295	145	530.011,847 660.061,631	5.948
145	530.011,847 660.061,631	146	530.015,816 660.064,674	5.001	146	530.015,816 660.064,674	147	530.019,52 660.066,658	4.202	147	530.019,52 660.066,658	148	530.023,885 660.067,187	4.397
148	530.023,885 660.067,187	149	530.027,108 660.065,66	3.566	149	530.027,108 660.065,66	150	530.029,491 660.062,972	3.592	150	530.029,491 660.062,972	151	530.031,95 660.060,438	3.531
151	530.031,95 660.060,438	152	530.033,487 660.056,368	4.351	152	530.033,487 660.056,368	153	530.033,334 660.047,843	8.526	153	530.033,334 660.047,843	154	530.030,244 660.015,964	32.028
154	530.030,244 660.015,964	155	530.021,736 660.003,146	15.385	155	530.021,736 660.003,146	156	530.020,763 659.984,637	18.535	156	530.020,763 659.984,637	157	530.018,541 659.988,921	15.872
157	530.018,541 659.968,921	158	530.016,795 659.951,458	17.55	158	530.016,795 659.951,458	159	530.018,678 659.936,684	14.894	159	530.018,678 659.936,684	160	530.032,622 659.929,898	15.508
160	530.032,622 659.929,898	161	530.033,423 659.921,943	7.995	161	530.033,423 659.921,943	162	530.039,366 659.915,621	8.677	162	530.039,366 659.915,621	163	530.054,588 659.907,891	17.072
163	530.054,588 659.907,891	164	530.069,948 659.901,575	16.608	164	530.069,948 659.901,575	165	530.077,636 659.896,478	9.224	165	530.077,636 659.896,478	166	530.086,763 659.887,208	13.009
166	530.086,763 659.887,208	167	530.093,301 659.876,559	12.496	167	530.093,301 659.876,559	168	530.093,66 659.859,392	17.171	168	530.093,66 659.859,392	169	530.092,15 659.844,587	14.882
169	530.092,15 659.844,587	170	530.087,121 659.832,078	13.482	170	530.087,121 659.832,078	171	530.093,257 659.820,303	13.278	171	530.093,257 659.820,303	172	530.104,335 659.812,55	13.522
172	530.104,335 659.812,55	173	530.112,902 659.806,876	10.276	173	530.112,902 659.806,876	174	530.130,489 659.793,021	22.389	174	530.130,489 659.793,021	175	530.133,044 659.789,878	4.05
175	530.133,044 659.789,878	176	530.135,966 659.784,679	5.964	176	530.135,966 659.784,679	177	530.138,724 659.778,405	6.853	177	530.138,724 659.778,405	178	530.138,338 659.774,126	4.296
178	530.138,338 659.774,126	179	530.137,445 659.769,425	4.785	179	530.137,445 659.769,425	180	530.128,978 659.757,783	14.395	180	530.128,978 659.757,783	181	530.127,179 659.754,29	3.929
181	530.127,179 659.754,29	182	530.126,015 659.750,586	3.883	182	530.126,015 659.750,586	183	530.126,121 659.740,638	9.949	183	530.126,121 659.740,638	184	530.127,708 659.734,288	6.545
184	530.127,708 659.734,288	185	530.132,153 659.727,303	8.279	185	530.132,153 659.727,303	186	530.134,481 659.724,339	3.769	186	530.134,481 659.724,339	187	530.139,879 659.719,154	7.485
187	530.139,879 659.719,154	188	530.144,218 659.712,486	7.955	188	530.144,218 659.712,486	189	530.147,922 659.704,231	9.048	189	530.147,922 659.704,231	190	530.149,496 659.698,058	6.371
190	530.149,496 659.698,058	191	530.156,049 659.696,242	6.8	191	530.156,049 659.696,242	192	530.163,986 659.695,925	7.943	192	530.163,986 659.695,925	193	530.179,385 659.696,242	15.402
193	530.179,385 659.696,242	194	530.203,197 659.691,797	24.223	194	530.203,197 659.691,797	195	530.252,163 659.677,249	51.081	195	530.252,163 659.677,249	196	530.274,176 659.676,508	22.025
196	530.274,176 659.676,508	197	530.282,855 659.675,026	8.805	197	530.282,855 659.675,026	198	530.294,008 659.670,694	11.965	198	530.294,008 659.670,694	199	530.303,788 659.670,472	9.783
199	530.303,788 659.670,472	200	530.304,996 659.681,163	10.759	200	530.304,996 659.681,163	201	530.305,214 659.687,837	6.678	201	530.305,214 659.687,837	1	530.304,383 659.691,246	3.509

** Lungimile segmentelor sunt determinate în planul de proiecție Stereo 70 și sunt rotunjite la 1 milimetru.

*** Distanța dintre puncte este formată din segmente cumulate ce sunt mai mici decât valoarea 1 milimetru.

**DATE DESPRE IMOBILUL NR. 4135**

Oficiul de Cadastru și Publicitate Imobiliară SUCEAVA
Biroul de Cadastru și Publicitate Imobiliară Campulung Moldovenesc

A. Partea I. Descrierea imobilului

TEREN Necunoscut

Adresa: Loc. Pojorâta, Jud. Suceava

Nr. Crt	Nr cadastral Nr. topografic	Suprafața* (mp)	Observații / Referințe
A1		4.317	Sector cadastral:75 Teren neimprejmuit; FE018 - Drum Forestier

B. Partea II. Proprietari și acte

Inscrieri privitoare la dreptul de proprietate și alte drepturi reale		Referințe
4135 / 08/12/2022		
Act Normativ nr. Hotărâre nr. 1705, din 29/11/2006 emis de Guvernul României;		
B1	Intabulare, drept de PROPRIETATE, dobandit prin Lege, cota actuala 1/1 1) STATUL ROMÂN - DOMENIUL PUBLIC , CIF:99999999999999, LIPSĂ CUI/CIF	A1
Act Normativ nr. Hotărâre nr. 1705, din 29/11/2006 emis de Guvernul României (Act Normativ: Anexa nr. 3 - Inventarul centralizat al bunurilor din domeniul public al Statului, poziția nr. 1364; Act Normativ: Ordin Ministru nr. 496 din 09.03.2016 și Aviz CTAS nr. 140 din 04.06.2015 emise de Ministerul Apelor și Pădurilor; Act Administrativ; Declarație nr. 19147 din 12.12.2022 emis de Direcția Silvică Suceava.);		
B2	Intabulare, drept de ADMINISTRARE, dobandit prin Lege, cota actuala 1/1 1) REGIA NAȚIONALĂ A PĂDURILOR ROMSILVA RA , CIF:1590120, PRIN DIRECȚIA SILVICĂ SUCEAVA, CUI 714140, JUD. SUCEAVA, MUN. SUCEAVA, BLD. 1 MAI, NR.6	A1

C. Partea III. SARCINI .

Inscrieri privind dezmembramintele dreptului de proprietate, drepturi reale de garanție și sarcini	Referințe
NU SUNT	

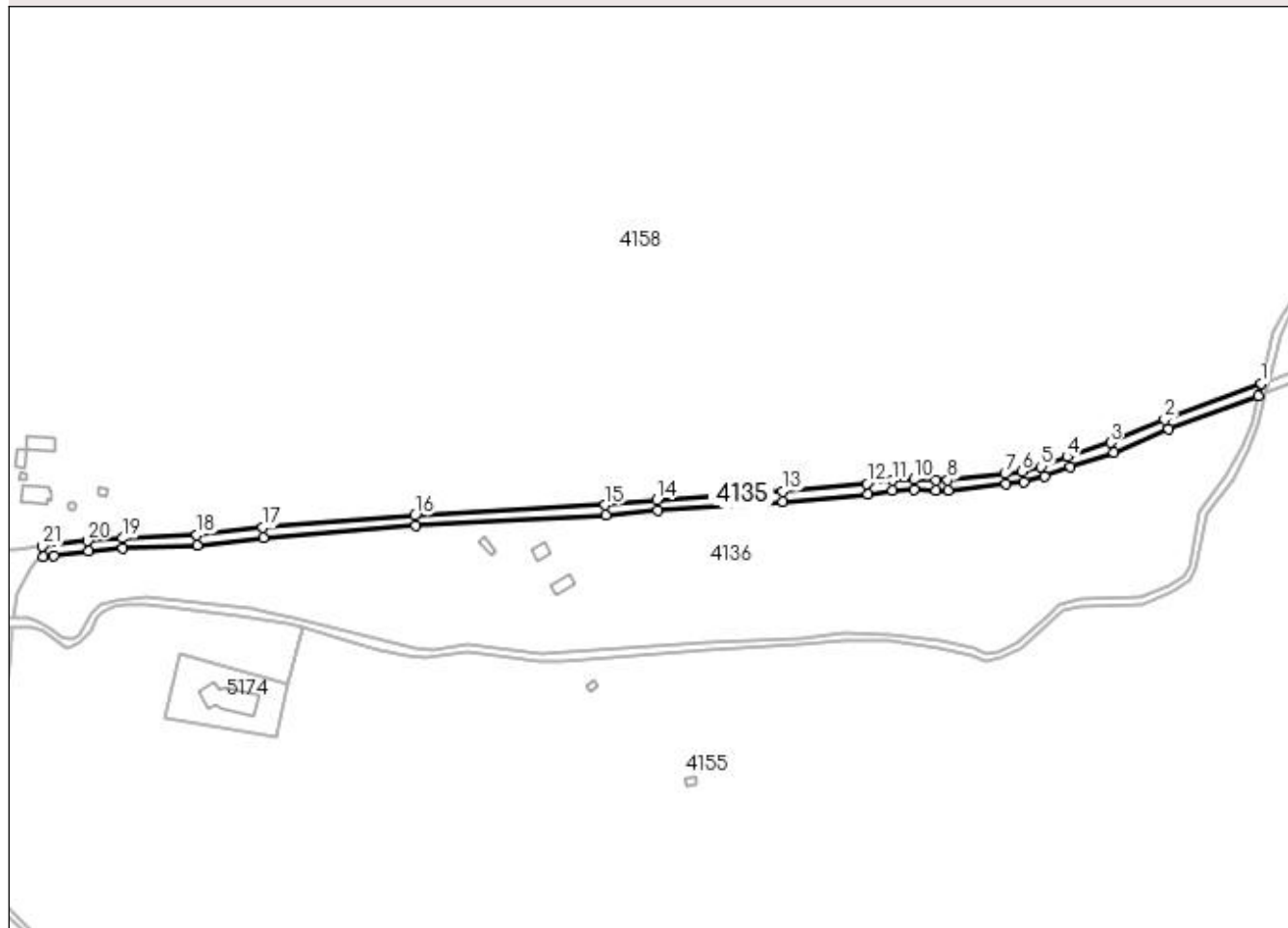
Anexa Nr. 1 La Partea I

Teren

Nr cadastral	Suprafața (mp)*	Observații / Referințe
	4.317	FE018 - Drum Forestier

* Suprafața este determinată în planul de proiecție Stereo 70.

DETALII LINIARE IMOBIL



Date referitoare la teren

Crt	Categorie folosință	Intra vilan	Suprafața (mp)	Tarla	Parcelă	Nr. topo	Observații / Referințe
1	drum	DA	1.017	-	-	-	
2	drum	NU	3.300	-	-	-	

Lungime Segmente

1) Valorile lungimilor segmentelor sunt obținute din proiecție în plan.

Punct început	X / Y	Punct sfârșit	X / Y	Lungime segment	Punct început	X / Y	Punct sfârșit	X / Y	Lungime segment	Punct început	X / Y	Punct sfârșit	X / Y	Lungime segment
1	531.034,731 659.807,089	2	530.978,758 659.786,067	59.79	2	530.978,758 659.786,067	3	530.947,103 659.772,731	34.349	3	530.947,103 659.772,731	4	530.921,928 659.764,514	26.482
4	530.921,928 659.764,514	5	530.906,719 659.758,71	16.279	5	530.906,719 659.758,71	6	530.895,502 659.755,931	11.556	6	530.895,502 659.755,931	7	530.885,666 659.754,481	9.942
7	530.885,666 659.754,481	8	530.852,364 659.751,005	33.483	8	530.852,364 659.751,005	9	530.845,407 659.750,8	6.96	9	530.845,407 659.750,8	10	530.832,688 659.751,327	12.73
10	530.832,688 659.751,327	11	530.819,943 659.750,689	12.761	11	530.819,943 659.750,689	12	530.805,369 659.748,77	14.7	12	530.805,369 659.748,77	13	530.756,041 659.744,333	49.527
13	530.756,041 659.744,333	14	530.682,933 659.739,361	73.277	14	530.682,933 659.739,361	15	530.652,761 659.736,398	30.317	15	530.652,761 659.736,398	16	530.542,047 659.730,257	110.884

Punct început	X / Y	Punct sfârșit	X / Y	Lungime segment	Punct început	X / Y	Punct sfârșit	X / Y	Lungime segment	Punct început	X / Y	Punct sfârșit	X / Y	Lungime segment
16	530.542,047 659.730,257	17	530.453,386 659.723,38	88.927	17	530.453,386 659.723,38	18	530.415,148 659.719,146	38.472	18	530.415,148 659.719,146	19	530.371,743 659.717,034	43.456
19	530.371,743 659.717,034	20	530.351,649 659.715,44	20.157	20	530.351,649 659.715,44	21	530.325,337 659.712,362	26.491	21	530.325,337 659.712,362	22	530.325,958 659.706,268	6.126
22	530.325,958 659.706,268	23	530.332,022 659.706,93	6.1	23	530.332,022 659.706,93	24	530.352,192 659.709,465	20.329	24	530.352,192 659.709,465	25	530.372,081 659.711,043	19.952
25	530.372,081 659.711,043	26	530.415,532 659.713,158	43.502	26	530.415,532 659.713,158	27	530.453,861 659.717,399	38.563	27	530.453,861 659.717,399	28	530.542,464 659.724,272	88.869
28	530.542,464 659.724,272	29	530.653,276 659.730,419	110.982	29	530.653,276 659.730,419	30	530.683,398 659.733,379	30.267	30	530.683,398 659.733,379	31	530.756,545 659.738,354	73.316
31	530.756,545 659.738,354	32	530.805,969 659.742,8	49.624	32	530.805,969 659.742,8	33	530.820,367 659.744,702	14.523	33	530.820,367 659.744,702	34	530.832,701 659.745,324	12.35
34	530.832,701 659.745,324	35	530.845,388 659.744,798	12.698	35	530.845,388 659.744,798	36	530.852,673 659.745,011	7.288	36	530.852,673 659.745,011	37	530.886,315 659.748,516	33.824
37	530.886,315 659.748,516	38	530.896,603 659.750,03	10.399	38	530.896,603 659.750,03	39	530.908,667 659.753,031	12.432	39	530.908,667 659.753,031	40	530.923,86 659.758,834	16.264
40	530.923,86 659.758,834	41	530.949,179 659.767,098	26.634	41	530.949,179 659.767,098	42	530.980,899 659.780,462	34.42	42	530.980,899 659.780,462	43	531.033,01 659.800,034	55.665
43	531.033,01 659.800,034	1	531.034,731 659.807,089	7.262										

** Lungimile segmentelor sunt determinate în planul de proiecție Stereo 70 și sunt rotunjite la 1 milimetru.

*** Distanța dintre puncte este formată din segmente cumulate ce sunt mai mici decât valoarea 1 milimetru.

**DATE DESPRE IMOBILUL NR. 4136**

Oficiul de Cadastru și Publicitate Imobiliară SUCEAVA
 Biroul de Cadastru și Publicitate Imobiliară Campulung Moldovenesc

A. Partea I. Descrierea imobilului

TEREN Necunoscut

Adresa: Loc. Pojorâta, Jud. Suceava

Nr. Crt	Nr cadastral Nr. topografic	Suprafața* (mp)	Observații / Referințe
A1		48.499	Sector cadastral:75 Teren neimprejmuit; U.P. III, U.A. 196CC2, 196VV1%, 198F%

Construcții

Crt	Nr cadastral Nr. topografic	Adresa	Observații / Referințe
A1.1		Loc. Pojorâta, Jud. Suceava	Nr. niveluri:2; S. construita la sol:74 mp; S. construita desfasurata:148 mp; Casă de locuit, P+E
A1.2		Loc. Pojorâta, Jud. Suceava	Nr. niveluri:1; S. construita la sol:78 mp; S. construita desfasurata:78 mp; Anexă, P
A1.3		Loc. Pojorâta, Jud. Suceava	Nr. niveluri:1; S. construita la sol:44 mp; S. construita desfasurata:44 mp; Anexă, P

B. Partea II. Proprietari și acte

Inscrieri privitoare la dreptul de proprietate și alte drepturi reale		Referințe
4136 / 08/12/2022		
Act Normativ nr. Hotărâre nr. 1705, din 29/11/2006 emis de Guvernul României;		
B1	Intabulare, drept de PROPRIETATE, dobandit prin Lege, cota actuala 1/1 1) STATUL ROMÂN - DOMENIUL PUBLIC, CIF:9999999999999, LIPSĂ CUI/CIF	A1
Act Normativ nr. Hotărâre nr. 1705, din 29/11/2006 emis de Guvernul României (Act Normativ: Anexa nr. 3 - Inventarul centralizat al bunurilor din domeniul public al Statului, poziția nr. 1364; Act Normativ: Ordin Ministru nr. 496 din 09.03.2016 și Aviz CTAS nr. 140 din 04.06.2015 emise de Ministerul Apelor și Pădurilor; Act Administrativ; Declarație nr. 19147 din 12.12.2022 emis de Direcția Silvică Suceava.);		
B2	Intabulare, drept de ADMINISTRARE, dobandit prin Lege, cota actuala 1/1 1) REGIA NAȚIONALĂ A PĂDURILOR ROMSILVA RA, CIF:1590120, PRIN DIRECȚIA SILVICĂ SUCEAVA, CUI 714140, JUD. SUCEAVA, MUN. SUCEAVA, BLD. 1 MAI, NR.6	A1
Act Administrativ nr. Adeverință nr. 1700, din 02/11/2022 emis de Primăria Comunei Pojorâta;		
B3	Intabulare, drept de PROPRIETATE, dobandit prin Lege, cota actuala 1/1 1) REGIA NAȚIONALĂ A PĂDURILOR ROMSILVA RA, CIF:1590120, PRIN DIRECȚIA SILVICĂ SUCEAVA, CUI 714140, JUD. SUCEAVA, MUN. SUCEAVA, BLD. 1 MAI, NR.6	A1.1, A1.2, A1.3

C. Partea III. SARCINI .

Inscrieri privind dezmembramintele dreptului de proprietate, drepturi reale de garanție și sarcini	Referințe
NU SUNT	

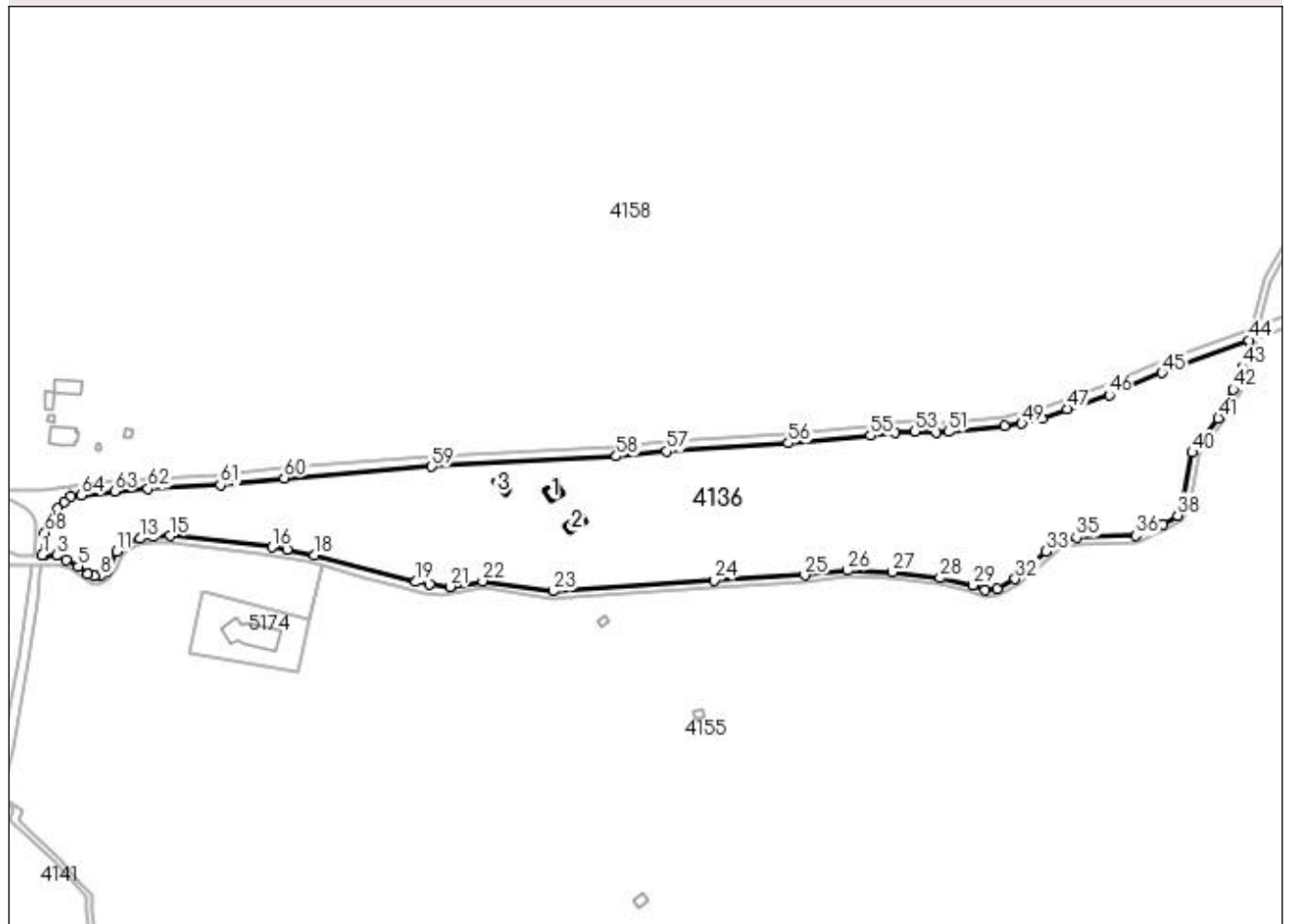
Anexa Nr. 1 La Partea I

Teren

Nr cadastral	Suprafața (mp)*	Observații / Referințe
	48.499	U.P. III, U.A. 196CC2, 196VV1%, 198F%

* Suprafața este determinată în planul de proiecție Stereo 70.

DETALII LINIARE IMOBIL



Date referitoare la teren

Crt	Categorie folosință	Intra vilan	Suprafața (mp)	Tarla	Parcelă	Nr. topo	Observații / Referințe
1	faneata	DA	827	-	-	-	
2	curți constructii	NU	685	-	-	-	
3	padure	NU	28.584	-	-	-	
4	faneata	NU	18.403	-	-	-	

Date referitoare la construcții

Crt	Număr	Destinație construcție	Supraf. (mp)	Situație juridică	Observații / Referințe
A1.1		construcții de locuințe	74	Cu acte	Nr. niveluri:2; S. construita la sol:74 mp; S. construita desfasurata:148 mp; Casă de locuit, P+E
A1.2		construcții anexa	78	Cu acte	Nr. niveluri:1; S. construita la sol:78 mp; S. construita desfasurata:78 mp; Anexă, P
A1.3		construcții anexa	44	Cu acte	Nr. niveluri:1; S. construita la sol:44 mp; S. construita desfasurata:44 mp; Anexă, P

Lungime Segmente

1) Valorile lungimilor segmentelor sunt obținute din proiecție în plan.

Punct început	X / Y	Punct sfârșit	X / Y	Lungime segment	Punct început	X / Y	Punct sfârșit	X / Y	Lungime segment	Punct început	X / Y	Punct sfârșit	X / Y	Lungime segment
1	530.308,503 659.670,966	2	530.309,882 659.671,11	1.386	2	530.309,882 659.671,11	3	530.317,224 659.670,846	7.347	3	530.317,224 659.670,846	4	530.323,177 659.668,465	6.412
4	530.323,177 659.668,465	5	530.330,189 659.664,165	8.225	5	530.330,189 659.664,165	6	530.335,679 659.659,667	7.097	6	530.335,679 659.659,667	7	530.339,846 659.658,477	4.334
7	530.339,846 659.658,477	8	530.343,484 659.658,477	3.638	8	530.343,484 659.658,477	9	530.346,99 659.661,122	4.392	9	530.346,99 659.661,122	10	530.348,379 659.662,776	2.16
10	530.348,379 659.662,776	11	530.353,34 659.673,293	11.628	11	530.353,34 659.673,293	12	530.359,214 659.678,585	7.906	12	530.359,214 659.678,585	13	530.367,363 659.680,913	8.475
13	530.367,363 659.680,913	14	530.375,089 659.682,078	7.813	14	530.375,089 659.682,078	15	530.385,566 659.682,607	10.49	15	530.385,566 659.682,607	16	530.446,78 659.675,95	61.575
16	530.446,78 659.675,95	17	530.455,67 659.674,362	9.031	17	530.455,67 659.674,362	18	530.471,862 659.671,187	16.5	18	530.471,862 659.671,187	19	530.532,928 659.654,995	63.176
19	530.532,928 659.654,995	20	530.541,395 659.653,301	8.635	20	530.541,395 659.653,301	21	530.553,285 659.652,14	11.947	21	530.553,285 659.652,14	22	530.572,93 659.655,484	19.928
22	530.572,93 659.655,484	23	530.615,108 659.649,405	42.614	23	530.615,108 659.649,405	24	530.711,976 659.656,009	97.093	24	530.711,976 659.656,009	25	530.766,438 659.658,917	54.54
25	530.766,438 659.658,917	26	530.792,005 659.661,834	25.733	26	530.792,005 659.661,834	27	530.818,985 659.661,024	26.992	27	530.818,985 659.661,024	28	530.847,56 659.657,319	28.814
28	530.847,56 659.657,319	29	530.867,305 659.653,058	20.2	29	530.867,305 659.653,058	30	530.874,576 659.649,981	7.895	30	530.874,576 659.649,981	31	530.881,873 659.650,923	7.358
31	530.881,873 659.650,923	32	530.892,725 659.656,727	12.307	32	530.892,725 659.656,727	33	530.911,379 659.673,28	24.939	33	530.911,379 659.673,28	34	530.917,816 659.678,39	8.219
34	530.917,816 659.678,39	35	530.929,529 659.681,677	12.165	35	530.929,529 659.681,677	36	530.964,872 659.682,724	35.359	36	530.964,872 659.682,724	37	530.981,342 659.689,724	17.896
37	530.981,342 659.689,724	38	530.990,221 659.694,903	10.279	38	530.990,221 659.694,903	39	530.993,017 659.700,845	6.567	39	530.993,017 659.700,845	40	530.999,041 659.732,739	32.458
40	530.999,041 659.732,739	41	531.014,687 659.753,32	25.853	41	531.014,687 659.753,32	42	531.023,681 659.770,526	19.415	42	531.023,681 659.770,526	43	531.029,147 659.784,19	14.717
43	531.029,147 659.784,19	44	531.033,01 659.800,034	16.308	44	531.033,01 659.800,034	45	530.980,899 659.780,462	55.665	45	530.980,899 659.780,462	46	530.949,179 659.767,098	34.42
46	530.949,179 659.767,098	47	530.923,86 659.758,834	26.634	47	530.923,86 659.758,834	48	530.908,667 659.753,031	16.264	48	530.908,667 659.753,031	49	530.896,603 659.750,03	12.432
49	530.896,603 659.750,03	50	530.886,315 659.748,516	10.399	50	530.886,315 659.748,516	51	530.852,673 659.745,011	33.824	51	530.852,673 659.745,011	52	530.845,388 659.744,798	7.288
52	530.845,388 659.744,798	53	530.832,701 659.745,324	12.698	53	530.832,701 659.745,324	54	530.820,367 659.744,702	12.35	54	530.820,367 659.744,702	55	530.805,969 659.742,8	14.523
55	530.805,969 659.742,8	56	530.756,545 659.738,354	49.624	56	530.756,545 659.738,354	57	530.683,398 659.733,379	73.316	57	530.683,398 659.733,379	58	530.653,276 659.730,419	30.267
58	530.653,276 659.730,419	59	530.542,464 659.724,272	110.982	59	530.542,464 659.724,272	60	530.453,861 659.717,399	88.869	60	530.453,861 659.717,399	61	530.415,532 659.713,158	38.563
61	530.415,532 659.713,158	62	530.372,081 659.711,043	43.502	62	530.372,081 659.711,043	63	530.352,192 659.709,465	19.952	63	530.352,192 659.709,465	64	530.332,022 659.706,93	20.329
64	530.332,022 659.706,93	65	530.325,958 659.706,268	6.1	65	530.325,958 659.706,268	66	530.321,568 659.703,345	5.274	66	530.321,568 659.703,345	67	530.318,061 659.699,137	5.478
67	530.318,061 659.699,137	68	530.310,169 659.684,582	16.557	68	530.310,169 659.684,582	1	530.308,503 659.670,966	13.718	1	530.308,503 659.670,966			

** Lungimile segmentelor sunt determinate în planul de proiecție Stereo 70 și sunt rotunjite la 1 milimetru.

*** Distanța dintre puncte este formată din segmente cumulate ce sunt mai mici decât valoarea 1 milimetru.

**DATE DESPRE IMOBILUL NR. 4137**

Oficiul de Cadastru și Publicitate Imobiliară SUCEAVA
Biroul de Cadastru și Publicitate Imobiliară Campulung Moldovenesc

A. Partea I. Descrierea imobilului

TEREN Extravilan

Adresa: Jud. Suceava

Nr. Crt	Nr cadastral Nr. topografic	Suprafața* (mp)	Observații / Referințe
A1		799	Sector cadastral:75 Teren neimprejmuit; DP012 - Drum Forestier

B. Partea II. Proprietari și acte

Inscrieri privitoare la dreptul de proprietate și alte drepturi reale		Referințe
4137 / 08/12/2022		
Act Normativ nr. Hotărâre nr. 1705, din 29/11/2006 emis de Guvernul României;		
B1	Intabulare, drept de PROPRIETATE, dobandit prin Lege, cota actuala 1/1 1) STATUL ROMÂN - DOMENIUL PUBLIC , CIF:99999999999999, LIPSĂ CUI/CIF	A1
Act Normativ nr. Hotărâre nr. 1705, din 29/11/2006 emis de Guvernul României (Act Normativ: Anexa nr. 3 - Inventarul centralizat al bunurilor din domeniul public al Statului, poziția nr. 1364; Act Normativ: Ordin Ministru nr. 496 din 09.03.2016 și Aviz CTAS nr. 140 din 04.06.2015 emise de Ministerul Apelor și Pădurilor; Act Administrativ; Declarație nr. 19147 din 12.12.2022 emis de Direcția Silvică Suceava.);		
B2	Intabulare, drept de ADMINISTRARE, dobandit prin Lege, cota actuala 1/1 1) REGIA NAȚIONALĂ A PĂDURILOR ROMSILVA RA , CIF:1590120, PRIN DIRECȚIA SILVICĂ SUCEAVA, CUI 714140, JUD. SUCEAVA, MUN. SUCEAVA, BLD. 1 MAI, NR.6	A1

C. Partea III. SARCINI .

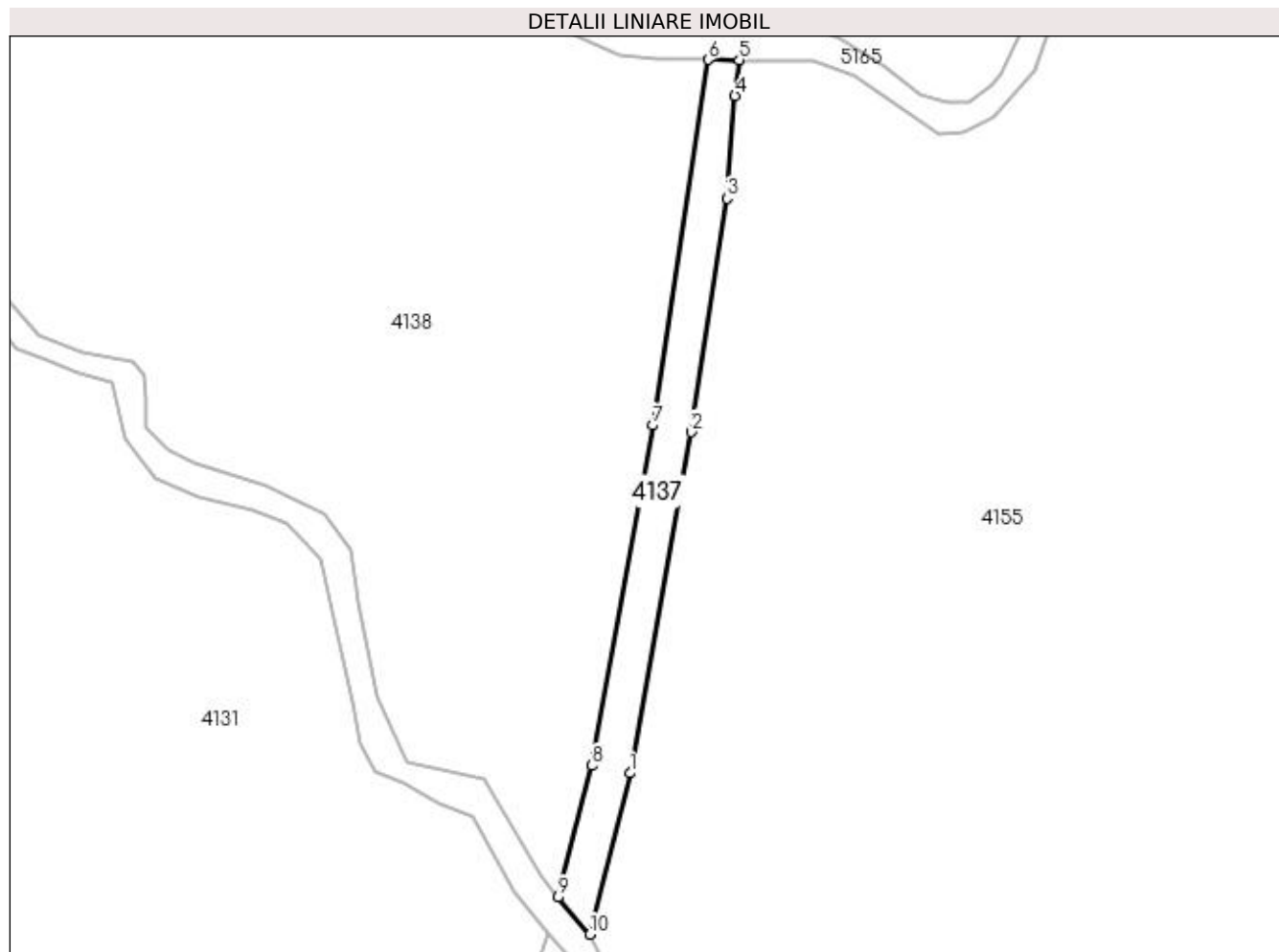
Inscrieri privind dezmembramintele dreptului de proprietate, drepturi reale de garanție și sarcini	Referințe
NU SUNT	

Anexa Nr. 1 La Partea I

Teren

Nr cadastral	Suprafața (mp)*	Observații / Referințe
	799	DP012 - Drum Forestier

* Suprafața este determinată în planul de proiecție Stereo 70.



Date referitoare la teren

Crt	Categorie folosință	Intra vilan	Suprafața (mp)	Tarla	Parcelă	Nr. topo	Observații / Referințe
1	drum	NU	799	-	-	-	

Lungime Segmente

1) Valorile lungimilor segmentelor sunt obținute din proiecție în plan.

Punct început	X / Y	Punct sfârșit	X / Y	Lungime segment (** (m)
1	530.290,81 659.554,467	2	530.300,277 659.607,369	53.742
2	530.300,277 659.607,369	3	530.305,885 659.643,56	36.623
3	530.305,885 659.643,56	4	530.307,101 659.659,506	15.992
4	530.307,101 659.659,506	5	530.307,777 659.665,031	5.566
5	530.307,777 659.665,031	6	530.302,968 659.665,069	4.809

Punct început	X / Y	Punct sfârșit	X / Y	Lungime segment (** (m)
6	530.302,968 659.665,069	7	530.294,364 659.608,388	57.33
7	530.294,364 659.608,388	8	530.284,922 659.555,624	53.602
8	530.284,922 659.555,624	9	530.279,651 659.535,222	21.072
9	530.279,651 659.535,222	10	530.284,559 659.529,492	7.545
10	530.284,559 659.529,492	1	530.290,81 659.554,467	25.745

** Lungimile segmentelor sunt determinate în planul de proiecție Stereo 70 și sunt rotunjite la 1 milimetru.

*** Distanța dintre puncte este formată din segmente cumulate ce sunt mai mici decât valoarea 1 milimetru.

**DATE DESPRE IMOBILUL NR. 4138**

Oficiul de Cadastru și Publicitate Imobiliară SUCEAVA
Biroul de Cadastru și Publicitate Imobiliară Campulung Moldovenesc

A. Partea I. Descrierea imobilului

TEREN Extravilan

Adresa: Jud. Suceava

Nr. Crt	Nr cadastral Nr. topografic	Suprafața* (mp)	Observații / Referințe
A1		10.732	Sector cadastral:75 Teren neimprejmuit; U.P. III, U.A. 129E%, 199A%

B. Partea II. Proprietari și acte

Inscrieri privitoare la dreptul de proprietate și alte drepturi reale		Referințe
4138 / 08/12/2022		
Act Normativ nr. Hotărâre nr. 1705, din 29/11/2006 emis de Guvernul României;		
B1	Intabulare, drept de PROPRIETATE, dobandit prin Lege, cota actuala 1/1 1) STATUL ROMÂN - DOMENIUL PUBLIC, CIF:99999999999999, LIPSĂ CUI/CIF	A1
Act Normativ nr. Hotărâre nr. 1705, din 29/11/2006 emis de Guvernul României (Act Normativ: Anexa nr. 3 - Inventarul centralizat al bunurilor din domeniul public al Statului, poziția nr. 1363; Act Normativ: Ordin Ministru nr. 496 din 09.03.2016 și Aviz CTAS nr. 140 din 04.06.2015 emise de Ministerul Apelor și Pădurilor; Act Administrativ; Declarație nr. 19147 din 12.12.2022 emis de Direcția Silvică Suceava.);		
B2	Intabulare, drept de ADMINISTRARE, dobandit prin Lege, cota actuala 1/1 1) REGIA NAȚIONALĂ A PĂDURILOR ROMSILVA RA, CIF:1590120, PRIN DIRECȚIA SILVICĂ SUCEAVA, CUI 714140, JUD. SUCEAVA, MUN. SUCEAVA, BLD. 1 MAI, NR.6	A1

C. Partea III. SARCINI .

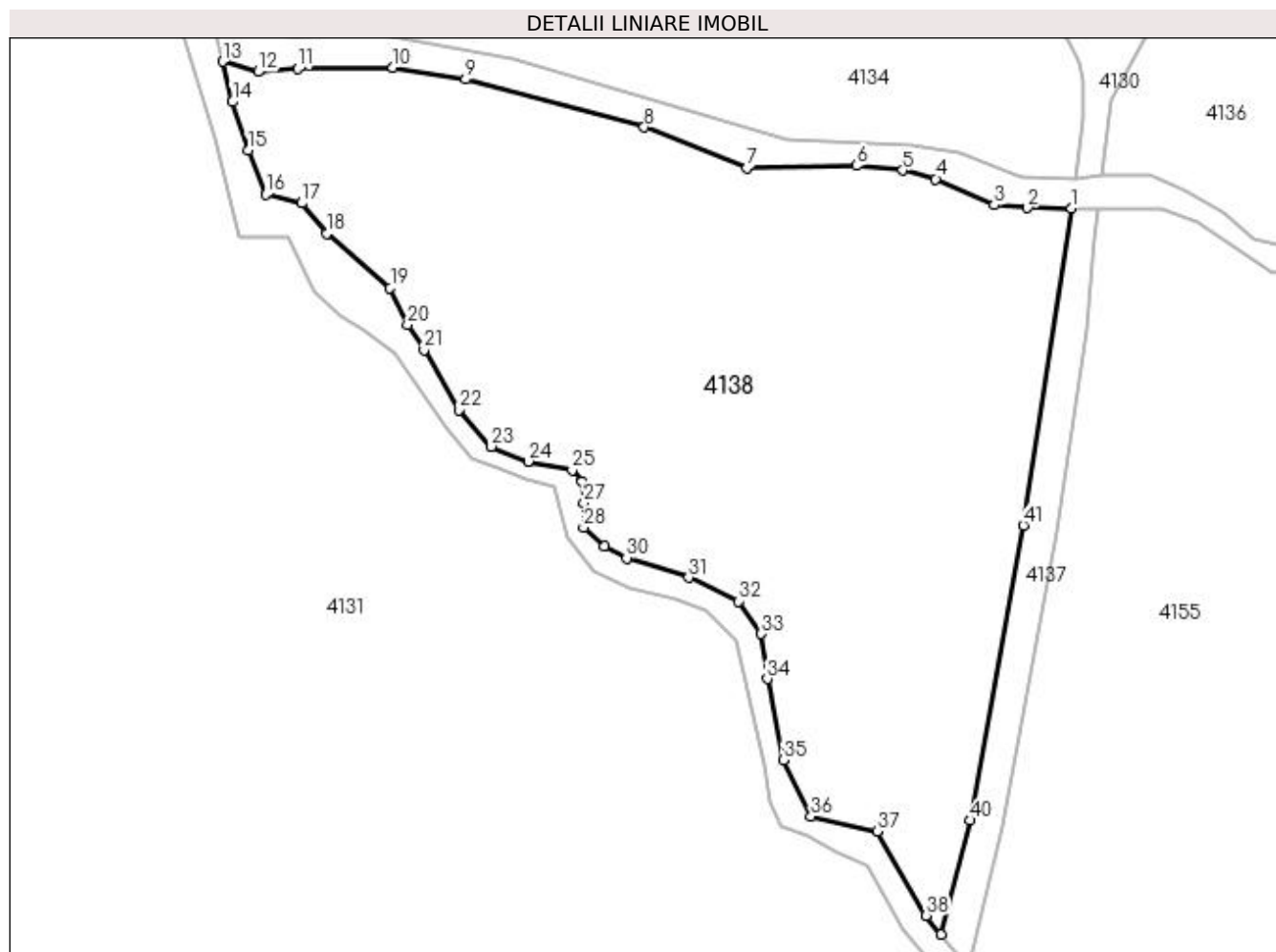
Inscrieri privind dezmembramintele dreptului de proprietate, drepturi reale de garanție și sarcini	Referințe
NU SUNT	

Anexa Nr. 1 La Partea I

Teren

Nr cadastral	Suprafața (mp)*	Observații / Referințe
	10.732	U.P. III, U.A. 129E%, 199A%

* Suprafața este determinată în planul de proiecție Stereo 70.



Date referitoare la teren

Crt	Categorie folosință	Intra vilan	Suprafața (mp)	Tarla	Parcelă	Nr. topo	Observații / Referințe
1	padure	NU	10.732	-	-	-	

Lungime Segmente

1) Valorile lungimilor segmentelor sunt obținute din proiecție în plan.

Punct început	X / Y	Punct sfârșit	X / Y	Lungime segment	Punct început	X / Y	Punct sfârșit	X / Y	Lungime segment	Punct început	X / Y	Punct sfârșit	X / Y	Lungime segment
1	530.302,968 659.665,069	2	530.295,132 659.665,131	7.836	2	530.295,132 659.665,131	3	530.289,152 659.665,66	6.003	3	530.289,152 659.665,66	4	530.278,727 659.670,317	11.418
4	530.278,727 659.670,317	5	530.272,801 659.671,851	6.121	5	530.272,801 659.671,851	6	530.264,543 659.672,713	8.303	6	530.264,543 659.672,713	7	530.244,885 659.672,239	19.664
7	530.244,885 659.672,239	8	530.226,567 659.679,614	19.747	8	530.226,567 659.679,614	9	530.194,625 659.688,146	33.062	9	530.194,625 659.688,146	10	530.181,607 659.690,21	13.181
10	530.181,607 659.690,21	11	530.164,621 659.690,051	16.987	11	530.164,621 659.690,051	12	530.157,459 659.689,509	7.182	12	530.157,459 659.689,509	13	530.151,176 659.691,333	6.542
13	530.151,176 659.691,333	14	530.152,897 659.684,123	7.413	14	530.152,897 659.684,123	15	530.155,754 659.675,444	9.137	15	530.155,754 659.675,444	16	530.158,866 659.667,565	8.471
16	530.158,866 659.667,565	17	530.165,291 659.665,983	6.617	17	530.165,291 659.665,983	18	530.169,702 659.660,556	6.994	18	530.169,702 659.660,556	19	530.181,074 659.650,852	14.95

Punct început	X / Y	Punct sfârșit	X / Y	Lungime segment	Punct început	X / Y	Punct sfârșit	X / Y	Lungime segment	Punct început	X / Y	Punct sfârșit	X / Y	Lungime segment
19	530.181,074 659.650,852	20	530.184,223 659.644,223	7.339	20	530.184,223 659.644,223	21	530.187,187 659.639,778	5.343	21	530.187,187 659.639,778	22	530.193,365 659.629,023	12.403
22	530.193,365 659.629,023	23	530.199,206 659.622,468	8.78	23	530.199,206 659.622,468	24	530.205,773 659.619,815	7.083	24	530.205,773 659.619,815	25	530.213,667 659.618,276	8.043
25	530.213,667 659.618,276	26	530.215,416 659.616,15	2.753	26	530.215,416 659.616,15	27	530.215,76 659.612,388	3.778	27	530.215,76 659.612,388	28	530.215,718 659.607,99	4.398
28	530.215,718 659.607,99	29	530.219,36 659.604,642	4.947	29	530.219,36 659.604,642	30	530.223,382 659.602,525	4.545	30	530.223,382 659.602,525	31	530.234,494 659.599,033	11.648
31	530.234,494 659.599,033	32	530.243,384 659.594,799	9.847	32	530.243,384 659.594,799	33	530.247,512 659.588,978	7.136	33	530.247,512 659.588,978	34	530.248,585 659.580,911	8.138
34	530.248,585 659.580,911	35	530.251,483 659.566,45	14.749	35	530.251,483 659.566,45	36	530.256,405 659.556,317	11.265	36	530.256,405 659.556,317	37	530.268,305 659.553,691	12.186
37	530.268,305 659.553,691	38	530.277,039 659.538,602	17.434	38	530.277,039 659.538,602	39	530.279,651 659.535,222	4.272	39	530.279,651 659.535,222	40	530.284,922 659.555,624	21.072
40	530.284,922 659.555,624	41	530.294,364 659.608,388	53.602	41	530.294,364 659.608,388	1	530.302,968 659.665,069	57.33					

** Lungimile segmentelor sunt determinate în planul de proiecție Stereo 70 și sunt rotunjite la 1 milimetru.

*** Distanța dintre puncte este formată din segmente cumulate ce sunt mai mici decât valoarea 1 milimetru.

**DATE DESPRE IMOBILUL NR. 4139**

Oficiul de Cadastru și Publicitate Imobiliară SUCEAVA
Biroul de Cadastru și Publicitate Imobiliară Campulung Moldovenesc

A. Partea I. Descrierea imobilului

TEREN Extravilan

Adresa: Jud. Suceava

Nr. Crt	Nr cadastral Nr. topografic	Suprafața* (mp)	Observații / Referințe
A1		6.387	Sector cadastral:75 Teren neimprejmuit; FE026 - Drum Forestier

B. Partea II. Proprietari și acte

Inscrieri privitoare la dreptul de proprietate și alte drepturi reale		Referințe
4139 / 08/12/2022		
Act Normativ nr. Hotărâre nr. 1705, din 29/11/2006 emis de Guvernul României;		
B1	Intabulare, drept de PROPRIETATE, dobandit prin Lege, cota actuala 1/1 1) STATUL ROMÂN - DOMENIUL PUBLIC , CIF:99999999999999, LIPSĂ CUI/CIF	A1
Act Normativ nr. Hotărâre nr. 1705, din 29/11/2006 emis de Guvernul României (Act Normativ: Anexa nr. 3 - Inventarul centralizat al bunurilor din domeniul public al Statului, poziția nr. 1364; Act Normativ: Ordin Ministru nr. 496 din 09.03.2016 și Aviz CTAS nr. 140 din 04.06.2015 emise de Ministerul Apelor și Pădurilor; Act Administrativ; Declarație nr. 19147 din 12.12.2022 emis de Direcția Silvică Suceava.);		
B2	Intabulare, drept de ADMINISTRARE, dobandit prin Lege, cota actuala 1/1 1) REGIA NAȚIONALĂ A PĂDURILOR ROMSILVA RA , CIF:1590120, PRIN DIRECȚIA SILVICĂ SUCEAVA, CUI 714140, JUD. SUCEAVA, MUN. SUCEAVA, BLD. 1 MAI, NR.6	A1

C. Partea III. SARCINI .

Inscrieri privind dezmembramintele dreptului de proprietate, drepturi reale de garanție și sarcini	Referințe
NU SUNT	

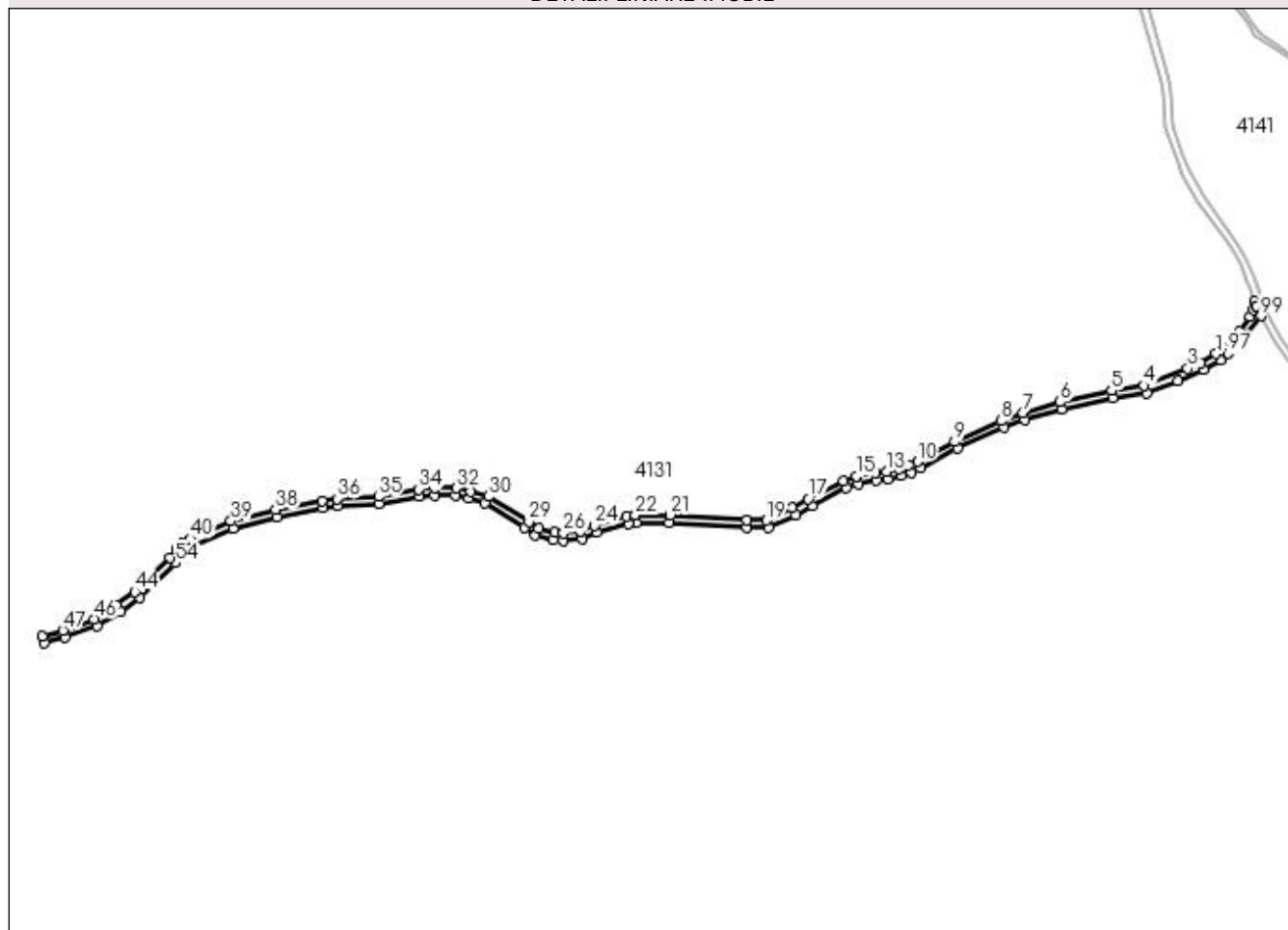
Anexa Nr. 1 La Partea I

Teren

Nr cadastral	Suprafața (mp)*	Observații / Referințe
	6.387	FE026 - Drum Forestier

* Suprafața este determinată în planul de proiecție Stereo 70.

DETALII LINIARE IMOBIL



Date referitoare la teren

Crt	Categorie folosință	Intra vilan	Suprafața (mp)	Tarla	Parcelă	Nr. topo	Observații / Referințe
1	drum	NU	6.387	-	-	-	

Lungime Segmente

1) Valorile lungimilor segmentelor sunt obținute din proiecție în plan.

Punct început	X / Y	Punct sfârșit	X / Y	Lungime segment	Punct început	X / Y	Punct sfârșit	X / Y	Lungime segment	Punct început	X / Y	Punct sfârșit	X / Y	Lungime segment
1	530.430,995 658.987,78	2	530.418,451 658.980,433	14.537	2	530.418,451 658.980,433	3	530.408,142 658.975,911	11.257	3	530.408,142 658.975,911	4	530.373,327 658.962,24	37.403
4	530.373,327 658.962,24	5	530.347,072 658.958,232	26.559	5	530.347,072 658.958,232	6	530.305,688 658.949,182	42.362	6	530.305,688 658.949,182	7	530.275,617 658.940,588	31.275
7	530.275,617 658.940,588	8	530.258,292 658.934,062	18.513	8	530.258,292 658.934,062	9	530.221,074 658.917,295	40.82	9	530.221,074 658.917,295	10	530.191,331 658.901,231	33.804
10	530.191,331 658.901,231	11	530.184,392 658.898,207	7.569	11	530.184,392 658.898,207	12	530.176,736 658.895,714	8.052	12	530.176,736 658.895,714	13	530.166,513 658.893,382	10.486
13	530.166,513 658.893,382	14	530.157,645 658.892,269	8.938	14	530.157,645 658.892,269	15	530.142,33 658.889,317	15.597	15	530.142,33 658.889,317	16	530.131,922 658.885,873	10.963
16	530.131,922 658.885,873	17	530.103,723 658.871,334	31.726	17	530.103,723 658.871,334	18	530.090,821 658.863,964	14.859	18	530.090,821 658.863,964	19	530.070,228 658.854,18	22.799

Punct început	X / Y	Punct sfârșit	X / Y	Lungime segment	Punct început	X / Y	Punct sfârșit	X / Y	Lungime segment	Punct început	X / Y	Punct sfârșit	X / Y	Lungime segment
19	530.070,228 658.854,18	20	530.054,57 658.854,18	15.658	20	530.054,57 658.854,18	21	529.992,53 658.858,477	62.189	21	529.992,53 658.858,477	22	529.964,853 658.858,223	27.678
22	529.964,853 658.858,223	23	529.957,639 658.857,564	7.244	23	529.957,639 658.857,564	24	529.932,029 658.850,194	26.649	24	529.932,029 658.850,194	25	529.920,841 658.845,272	12.223
25	529.920,841 658.845,272	26	529.907,203 658.843,873	13.71	26	529.907,203 658.843,873	27	529.899,971 658.844,39	7.25	27	529.899,971 658.844,39	28	529.886,99 658.847,505	13.35
28	529.886,99 658.847,505	29	529.879,387 658.853,154	9.472	29	529.879,387 658.853,154	30	529.846,869 658.873,293	38.249	30	529.846,869 658.873,293	31	529.832,918 658.877,459	14.56
31	529.832,918 658.877,459	32	529.820,991 658.880,113	12.219	32	529.820,991 658.880,113	33	529.803,704 658.880,159	17.287	33	529.803,704 658.880,159	34	529.790,912 658.879,041	12.841
34	529.790,912 658.879,041	35	529.758,577 658.873,143	32.869	35	529.758,577 658.873,143	36	529.725,26 658.871,496	33.358	36	529.725,26 658.871,496	37	529.713,086 658.869,979	12.268
37	529.713,086 658.869,979	38	529.675,832 658.862,775	37.944	38	529.675,832 658.862,775	39	529.640,081 658.853,532	36.927	39	529.640,081 658.853,532	40	529.607,738 658.839,276	35.345
40	529.607,738 658.839,276	41	529.600,851 658.835,52	7.845	41	529.600,851 658.835,52	42	529.596,158 658.831,183	6.39	42	529.596,158 658.831,183	43	529.591,527 658.824,181	8.395
43	529.591,527 658.824,181	44	529.562,806 658.796,734	39.727	44	529.562,806 658.796,734	45	529.548,133 658.785,865	18.26	45	529.548,133 658.785,865	46	529.530,264 658.774,855	20.989
46	529.530,264 658.774,855	47	529.505,242 658.765,789	26.614	47	529.505,242 658.765,789	48	529.488,897 658.761,332	16.942	48	529.488,897 658.761,332	49	529.490,476 658.755,543	6.0
49	529.490,476 658.755,543	50	529.507,172 658.760,107	17.309	50	529.507,172 658.760,107	51	529.532,599 658.769,32	27.045	51	529.532,599 658.769,32	52	529.551,389 658.780,824	22.032
52	529.551,389 658.780,824	53	529.566,806 658.792,258	19.194	53	529.566,806 658.792,258	54	529.595,934 658.820,096	40.291	54	529.595,934 658.820,096	55	529.600,758 658.827,295	8.666
55	529.600,758 658.827,295	56	529.604,621 658.830,837	5.241	56	529.604,621 658.830,837	57	529.610,398 658.833,895	6.536	57	529.610,398 658.833,895	58	529.641,834 658.847,788	34.369
58	529.641,834 658.847,788	59	529.677,093 658.856,908	36.419	59	529.677,093 658.856,908	60	529.714,057 658.864,058	37.649	60	529.714,057 658.864,058	61	529.725,657 658.865,508	11.69
61	529.725,657 658.865,508	62	529.759,091 658.867,161	33.475	62	529.759,091 658.867,161	63	529.791,573 658.873,077	33.016	63	529.791,573 658.873,077	64	529.803,836 658.874,159	12.311
64	529.803,836 658.874,159	65	529.820,141 658.874,159	16.305	65	529.820,141 658.874,159	66	529.831,331 658.871,672	11.463	66	529.831,331 658.871,672	67	529.844,127 658.867,94	13.329
67	529.844,127 658.867,94	68	529.876,064 658.848,158	37.567	68	529.876,064 658.848,158	69	529.884,56 658.841,954	10.52	69	529.884,56 658.841,954	70	529.898,99 658.838,461	14.847
70	529.898,99 658.838,461	71	529.907,035 658.837,87	8.067	71	529.907,035 658.837,87	72	529.922,325 658.839,42	15.368	72	529.922,325 658.839,42	73	529.933,886 658.844,485	12.622
73	529.933,886 658.844,485	74	529.959,014 658.851,716	26.148	74	529.959,014 658.851,716	75	529.965,24 658.852,235	6.248	75	529.965,24 658.852,235	76	529.992,312 658.852,48	27.073
76	529.992,312 658.852,48	77	530.054,24 658.848,188	62.077	77	530.054,24 658.848,188	78	530.071,675 658.848,293	17.435	78	530.071,675 658.848,293	79	530.093,558 658.858,623	24.199
79	530.093,558 658.858,623	80	530.106,574 658.866,055	14.988	80	530.106,574 658.866,055	81	530.134,088 658.880,272	30.97	81	530.134,088 658.880,272	82	530.143,659 658.883,462	10.089
82	530.143,659 658.883,462	83	530.158,66 658.886,354	15.277	83	530.158,66 658.886,354	84	530.167,701 658.887,499	9.113	84	530.167,701 658.887,499	85	530.178,202 658.889,894	10.771
85	530.178,202 658.889,894	86	530.186,484 658.892,58	8.707	86	530.186,484 658.892,58	87	530.194,066 658.895,889	8.273	87	530.194,066 658.895,889	88	530.223,64 658.911,87	33.616
88	530.223,64 658.911,87	89	530.260,67 658.928,552	40.614	89	530.260,67 658.928,552	90	530.277,617 658.934,93	18.107	90	530.277,617 658.934,93	91	530.307,04 658.943,336	30.6
91	530.307,04 658.943,336	92	530.348,127 658.952,324	42.059	92	530.348,127 658.952,324	93	530.375,179 658.956,523	27.376	93	530.375,179 658.956,523	94	530.400,137 658.966,137	26.746
94	530.400,137 658.966,137	95	530.421,021 658.975,008	22.69	95	530.421,021 658.975,008	96	530.434,613 658.982,988	15.761	96	530.434,613 658.982,988	97	530.440,936 658.988,185	8.185
97	530.440,936 658.988,185	98	530.454,357 659.001,99	19.254	98	530.454,357 659.001,99	99	530.467,074 659.018,195	20.599	99	530.467,074 659.018,195	100	530.463,511 659.026,166	8.731
100	530.463,511 659.026,166	101	530.463,426 659.026,377	0.227	101	530.463,426 659.026,377	102	530.462,112 659.030,095	3.943	102	530.462,112 659.030,095	103	530.460,999 659.023,303	6.883
103	530.460,999 659.023,303	104	530.458,311 659.017,615	6.291	104	530.458,311 659.017,615	105	530.449,753 659.005,847	14.551	105	530.449,753 659.005,847	106	530.436,766 658.992,502	18.621
106	530.436,766 658.992,502	1	530.430,995 658.987,78	7.457										

** Lungimile segmentelor sunt determinate în planul de proiecție Stereo 70 și sunt rotunjite la 1 milimetru.

*** Distanța dintre puncte este formată din segmente cumulate ce sunt mai mici decât valoarea 1 milimetru.

**DATE DESPRE IMOBILUL NR. 4140**

Oficiul de Cadastru și Publicitate Imobiliară SUCEAVA
Biroul de Cadastru și Publicitate Imobiliară Campulung Moldovenesc

A. Partea I. Descrierea imobilului

TEREN Extravilan

Adresa: Jud. Suceava

Nr. Crt	Nr cadastral Nr. topografic	Suprafața* (mp)	Observații / Referințe
A1		9.739	Sector cadastral:75 Teren neimprejmuit; DP012% - Drum Forestier

B. Partea II. Proprietari și acte

Inscrieri privitoare la dreptul de proprietate și alte drepturi reale	Referințe
4140 / 08/12/2022	
Act Normativ nr. Hotărâre nr. 1705, din 29/11/2006 emis de Guvernul României;	
B1	A1
Intabulare, drept de PROPRIETATE, dobandit prin Lege, cota actuala 1/1 1) STATUL ROMÂN - DOMENIUL PUBLIC , CIF:99999999999999, LIPSĂ CUI/CIF	
Act Normativ nr. Hotărâre nr. 1705, din 29/11/2006 emis de Guvernul României (Act Normativ: Anexa nr. 3 - Inventarul centralizat al bunurilor din domeniul public al Statului, poziția nr. 1364; Act Normativ: Ordin Ministru nr. 496 din 09.03.2016 și Aviz CTAS nr. 140 din 04.06.2015 emise de Ministerul Apelor și Pădurilor; Act Administrativ; Declarație nr. 19147 din 12.12.2022 emis de Direcția Silvică Suceava.);	
B2	A1
Intabulare, drept de ADMINISTRARE, dobandit prin Lege, cota actuala 1/1 1) REGIA NAȚIONALĂ A PĂDURILOR ROMSILVA RA , CIF:1590120, PRIN DIRECȚIA SILVICĂ SUCEAVA, CUI 714140, JUD. SUCEAVA, MUN. SUCEAVA, BLD. 1 MAI, NR.6	

C. Partea III. SARCINI .

Inscrieri privind dezmembramintele dreptului de proprietate, drepturi reale de garanție și sarcini	Referințe
NU SUNT	

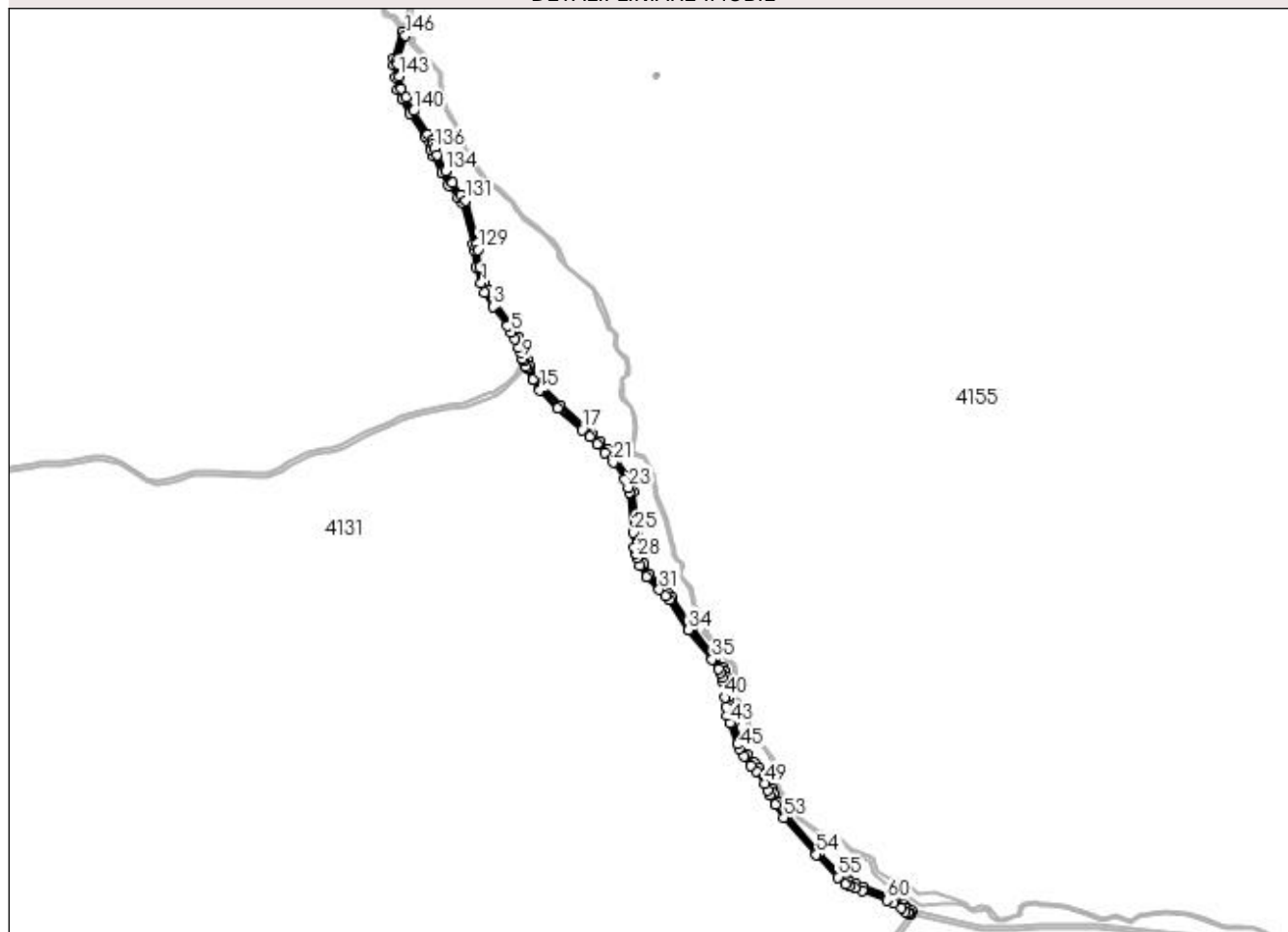
Anexa Nr. 1 La Partea I

Teren

Nr cadastral	Suprafața (mp)*	Observații / Referințe
	9.739	DP012% - Drum Forestier

* Suprafața este determinată în planul de proiecție Stereo 70.

DETALII LINIARE IMOBIL



Date referitoare la teren

Crt	Categorie folosință	Intra vilan	Suprafața (mp)	Tarla	Parcelă	Nr. topo	Observații / Referințe
1	drum	NU	9.739	-	-	-	

Lungime Segmente

1) Valorile lungimilor segmentelor sunt obținute din proiecție în plan.

Punct început	X / Y	Punct sfârșit	X / Y	Lungime segment	Punct început	X / Y	Punct sfârșit	X / Y	Lungime segment	Punct început	X / Y	Punct sfârșit	X / Y	Lungime segment
1	530.398,912 659.145,457	2	530.404,451 659.131,844	14.697	2	530.416,411 659.109,786	3	530.416,411 659.109,786	25.092	3	530.416,411 659.109,786	4	530.438,375 659.079,801	37.169
4	530.438,375 659.079,801	5	530.444,628 659.070,16	11.491	5	530.444,628 659.070,16	6	530.450,327 659.059,928	11.712	6	530.450,327 659.059,928	7	530.456,192 659.046,373	14.769
7	530.456,192 659.046,373	8	530.458,802 659.039,457	7.392	8	530.458,802 659.039,457	9	530.462,112 659.030,095	9.93	9	530.462,112 659.030,095	10	530.463,426 659.026,377	3.943
10	530.463,426 659.026,377	11	530.463,511 659.026,166	0.227	11	530.463,511 659.026,166	12	530.467,074 659.018,195	8.731	12	530.467,074 659.018,195	13	530.468,632 659.014,729	3.8
13	530.468,632 659.014,729	14	530.477,675 658.997,844	19.154	14	530.477,675 658.997,844	15	530.488,823 658.982,202	19.208	15	530.488,823 658.982,202	16	530.515,601 658.953,962	38.917
16	530.515,601 658.953,962	17	530.553,244 658.920,942	50.073	17	530.553,244 658.920,942	18	530.564,389 658.910,065	15.573	18	530.564,389 658.910,065	19	530.576,075 658.899,561	15.713

Punct început	X / Y	Punct sfârșit	X / Y	Lungime segment	Punct început	X / Y	Punct sfârșit	X / Y	Lungime segment	Punct început	X / Y	Punct sfârșit	X / Y	Lungime segment
19	530.576,075 658.899,561	20	530.588,24 658.886,741	17.673	20	530.588,24 658.886,741	21	530.600,897 658.871,345	19.931	21	530.600,897 658.871,345	22	530.618,912 658.845,627	31.4
22	530.618,912 658.845,627	23	530.623,95 658.832,776	13.803	23	530.623,95 658.832,776	24	530.625,338 658.825,204	7.698	24	530.625,338 658.825,204	25	530.632,328 658.764,013	61.589
25	530.632,328 658.764,013	26	530.633,514 658.741,35	22.694	26	530.633,514 658.741,35	27	530.634,875 658.732,934	8.525	27	530.634,875 658.732,934	28	530.636,865 658.725,4	7.792
28	530.636,865 658.725,4	29	530.641,973 658.713,957	12.531	29	530.641,973 658.713,957	30	530.652,335 658.696,716	20.115	30	530.652,335 658.696,716	31	530.671,49 658.676,622	27.761
31	530.671,49 658.676,622	32	530.681,04 658.667,594	13.142	32	530.681,04 658.667,594	33	530.686,898 658.660,845	8.937	33	530.686,898 658.660,845	34	530.716,396 658.615,41	54.171
34	530.716,396 658.615,41	35	530.752,367 658.569,726	58.146	35	530.752,367 658.569,726	36	530.762,527 658.555,139	17.777	36	530.762,527 658.555,139	37	530.765,395 658.549,779	6.079
37	530.765,395 658.549,779	38	530.768,276 658.541,887	8.401	38	530.768,276 658.541,887	39	530.769,398 658.535,652	6.335	39	530.769,398 658.535,652	40	530.772,167 658.511,538	24.272
40	530.772,167 658.511,538	41	530.773,247 658.497,885	13.696	41	530.773,247 658.497,885	42	530.775,474 658.484,064	13.999	42	530.775,474 658.484,064	43	530.779,219 658.472,57	12.089
43	530.779,219 658.472,57	44	530.791,232 658.440,171	34.554	44	530.791,232 658.440,171	45	530.794,515 658.433,352	7.568	45	530.794,515 658.433,352	46	530.801,481 658.421,384	13.848
46	530.801,481 658.421,384	47	530.812,144 658.407,526	17.486	47	530.812,144 658.407,526	48	530.820,036 658.399,231	11.449	48	530.820,036 658.399,231	49	530.833,138 658.379,902	23.351
49	530.833,138 658.379,902	50	530.837,999 658.369,925	11.098	50	530.837,999 658.369,925	51	530.840,77 658.362,265	8.146	51	530.840,77 658.362,265	52	530.848,753 658.347,365	16.904
52	530.848,753 658.347,365	53	530.862,357 658.327,875	23.768	53	530.862,357 658.327,875	54	530.912,036 658.271,238	75.338	54	530.912,036 658.271,238	55	530.945,506 658.236,71	48.088
55	530.945,506 658.236,71	56	530.956,57 658.226,718	14.908	56	530.956,57 658.226,718	57	530.961,677 658.223,744	5.91	57	530.961,677 658.223,744	58	530.970,976 658.219,707	10.137
58	530.970,976 658.219,707	59	530.982,12 658.216,123	11.706	59	530.982,12 658.216,123	60	531.020,438 658.201,506	41.011	60	531.020,438 658.201,506	61	531.031,16 658.196,468	11.847
61	531.031,16 658.196,468	62	531.042,696 658.189,273	13.596	62	531.042,696 658.189,273	63	531.048,115 658.184,167	7.446	63	531.048,115 658.184,167	64	531.051,977 658.182,036	4.411
64	531.051,977 658.182,036	65	531.052,191 658.181,929	0.239	65	531.052,191 658.181,929	66	531.053,27 658.181,441	1.184	66	531.053,27 658.181,441	67	531.056,227 658.180,105	3.245
67	531.056,227 658.180,105	68	531.058,63 658.185,627	6.022	68	531.058,63 658.185,627	69	531.051,389 658.189,213	8.08	69	531.051,389 658.189,213	70	531.046,222 658.194,136	7.137
70	531.046,222 658.194,136	71	531.034,092 658.201,708	14.299	71	531.034,092 658.201,708	72	531.022,887 658.206,985	12.385	72	531.022,887 658.206,985	73	530.984,162 658.221,765	41.45
73	530.984,162 658.221,765	74	530.973,062 658.225,337	11.661	74	530.973,062 658.225,337	75	530.964,224 658.229,179	9.637	75	530.964,224 658.229,179	76	530.960,245 658.231,47	4.591
76	530.960,245 658.231,47	77	530.949,764 658.240,937	14.124	77	530.949,764 658.240,937	78	530.916,404 658.275,353	47.931	78	530.916,404 658.275,353	79	530.867,227 658.331,385	74.552
79	530.867,227 658.331,385	80	530.853,886 658.350,487	23.3	80	530.853,886 658.350,487	81	530.846,164 658.364,901	16.352	81	530.846,164 658.364,901	82	530.843,465 658.372,404	7.974
82	530.843,465 658.372,404	83	530.838,339 658.382,909	11.689	83	530.838,339 658.382,909	84	530.824,678 658.403,048	24.335	84	530.824,678 658.403,048	85	530.816,724 658.411,409	11.54
85	530.816,724 658.411,409	86	530.806,356 658.424,887	17.004	86	530.806,356 658.424,887	87	530.799,766 658.436,258	13.143	87	530.799,766 658.436,258	88	530.796,709 658.442,627	7.065
88	530.796,709 658.442,627	89	530.784,86 658.474,615	34.112	89	530.784,86 658.474,615	90	530.781,252 658.485,697	11.655	90	530.781,252 658.485,697	91	530.779,191 658.498,707	13.172
91	530.779,191 658.498,707	92	530.778,127 658.512,234	13.569	92	530.778,127 658.512,234	93	530.775,36 658.536,337	24.261	93	530.775,36 658.536,337	94	530.774,135 658.543,204	6.975
94	530.774,135 658.543,204	95	530.770,958 658.552,036	9.386	95	530.770,958 658.552,036	96	530.767,695 658.558,195	6.97	96	530.767,695 658.558,195	97	530.757,149 658.573,35	18.463
97	530.757,149 658.573,35	98	530.721,367 658.618,775	57.825	98	530.721,367 658.618,775	99	530.691,576 658.664,609	54.665	99	530.691,576 658.664,609	100	530.685,268 658.671,854	9.606
100	530.685,268 658.671,854	101	530.675,812 658.680,785	13.007	101	530.675,812 658.680,785	102	530.657,029 658.700,483	27.218	102	530.657,029 658.700,483	103	530.647,377 658.716,57	18.76
103	530.647,377 658.716,57	104	530.642,523 658.727,428	11.894	104	530.642,523 658.727,428	105	530.640,77 658.734,065	6.865	105	530.640,77 658.734,065	106	530.639,497 658.741,829	7.868
106	530.639,497 658.741,829	107	530.638,299 658.764,602	22.804	107	530.638,299 658.764,602	108	530.631,288 658.825,985	61.782	108	530.631,288 658.825,985	109	530.629,665 658.834,625	8.791
109	530.629,665 658.834,625	110	530.624,159 658.848,576	14.998	110	530.624,159 658.848,576	111	530.605,65 658.875,007	32.267	111	530.605,65 658.875,007	112	530.592,756 658.890,694	20.306
112	530.592,756 658.890,694	113	530.580,345 658.903,778	18.034	113	530.580,345 658.903,778	114	530.568,446 658.914,486	16.008	114	530.568,446 658.914,486	115	530.557,261 658.925,399	15.627
115	530.557,261 658.925,399	116	530.519,663 658.958,379	50.013	116	530.519,663 658.958,379	117	530.493,44 658.986,046	38.12	117	530.493,44 658.986,046	118	530.482,827 659.000,93	18.28

Punct început	X / Y	Punct sfârșit	X / Y	Lungime segment	Punct început	X / Y	Punct sfârșit	X / Y	Lungime segment	Punct început	X / Y	Punct sfârșit	X / Y	Lungime segment
118	530.482,827 659.000,93	119	530.473,972 659.017,467	18.759	119	530.473,972 659.017,467	120	530.469,038 659.028,504	12.09	120	530.469,038 659.028,504	121	530.461,781 659.048,558	21.327
121	530.461,781 659.048,558	122	530.455,774 659.062,448	15.133	122	530.455,774 659.062,448	123	530.449,809 659.073,188	12.285	123	530.449,809 659.073,188	124	530.443,28 659.083,257	12.001
124	530.443,28 659.083,257	125	530.421,549 659.112,891	36.748	125	530.421,549 659.112,891	126	530.409,843 659.134,48	24.558	126	530.409,843 659.134,48	127	530.404,504 659.147,632	14.194
127	530.404,504 659.147,632	128	530.396,576 659.171,027	24.702	128	530.396,576 659.171,027	129	530.394,229 659.196,984	26.063	129	530.394,229 659.196,984	130	530.392,819 659.206,611	9.73
130	530.392,819 659.206,611	131	530.374,456 659.271,951	67.871	131	530.374,456 659.271,951	132	530.367,693 659.280,518	10.915	132	530.367,693 659.280,518	133	530.354,507 659.298,727	22.482
133	530.354,507 659.298,727	134	530.344,044 659.317,352	21.363	134	530.344,044 659.317,352	135	530.331,521 659.342,133	27.766	135	530.331,521 659.342,133	136	530.327,511 659.352,291	10.921
136	530.327,511 659.352,291	137	530.326,372 659.358,725	6.534	137	530.326,372 659.358,725	138	530.324,756 659.364,01	5.527	138	530.324,756 659.364,01	139	530.317,618 659.373,775	12.096
139	530.317,618 659.373,775	140	530.295,166 659.408,977	41.753	140	530.295,166 659.408,977	141	530.283,561 659.429,701	23.752	141	530.283,561 659.429,701	142	530.277,07 659.443,223	14.999
142	530.277,07 659.443,223	143	530.272,992 659.461,709	18.93	143	530.272,992 659.461,709	144	530.270,255 659.480,597	19.085	144	530.270,255 659.480,597	145	530.270,255 659.488,246	7.649
145	530.270,255 659.488,246	146	530.282,764 659.524,314	38.176	146	530.282,764 659.524,314	147	530.278,246 659.529,596	6.951	147	530.278,246 659.529,596	148	530.264,3 659.489,254	42.685
148	530.264,3 659.489,254	149	530.264,286 659.479,95	9.304	149	530.264,286 659.479,95	150	530.267,07 659.460,74	19.411	150	530.267,07 659.460,74	151	530.271,285 659.441,592	19.606
151	530.271,285 659.441,592	152	530.278,279 659.426,851	16.316	152	530.278,279 659.426,851	153	530.289,982 659.405,953	23.952	153	530.289,982 659.405,953	154	530.312,612 659.370,465	42.089
154	530.312,612 659.370,465	155	530.319,373 659.361,259	11.422	155	530.319,373 659.361,259	156	530.321,789 659.350,449	11.077	156	530.321,789 659.350,449	157	530.326,114 659.339,527	11.747
157	530.326,114 659.339,527	158	530.338,709 659.314,604	27.925	158	530.338,709 659.314,604	159	530.349,369 659.295,622	21.77	159	530.349,369 659.295,622	160	530.362,881 659.276,932	23.063
160	530.362,881 659.276,932	161	530.368,936 659.269,458	9.619	161	530.368,936 659.269,458	162	530.386,925 659.205,459	66.479	162	530.386,925 659.205,459	163	530.388,259 659.196,376	9.18
163	530.388,259 659.196,376	164	530.390,667 659.169,877	26.608	164	530.390,667 659.169,877	1	530.398,912 659.145,457	25.774					

** Lungimile segmentelor sunt determinate în planul de proiecție Stereo 70 și sunt rotunjite la 1 milimetru.

*** Distanța dintre puncte este formată din segmente cumulate ce sunt mai mici decât valoarea 1 milimetru.

**DATE DESPRE IMOBILUL NR. 4141**

Oficiul de Cadastru și Publicitate Imobiliară SUCEAVA
Biroul de Cadastru și Publicitate Imobiliară Campulung Moldovenesc

A. Partea I. Descrierea imobilului

TEREN Extravilan

Adresa: Jud. Suceava

Nr. Crt	Nr cadastral Nr. topografic	Suprafața* (mp)	Observații / Referințe
A1		92.459	Sector cadastral:75 Teren neimprejmuit; U.P. III, U.A. 129A%, 129E%, 130E%, 130F%, 130K%, 130H%, 138F%, 138K%, 139E%, 140D%, 141B%, 142C%, 134J%, 134K%

B. Partea II. Proprietari și acte

Inscrieri privitoare la dreptul de proprietate și alte drepturi reale		Referințe
4141 / 08/12/2022		
Act Normativ nr. Hotărâre nr. 1705, din 29/11/2006 emis de Guvernul României;		
B1	Intabulare, drept de PROPRIETATE, dobandit prin Lege, cota actuala 1/1 1) STATUL ROMÂN - DOMENIUL PUBLIC , CIF:999999999999, LIPSĂ CUI/CIF	A1
Act Normativ nr. Hotărâre nr. 1705, din 29/11/2006 emis de Guvernul României (Act Normativ: Anexa nr. 3 - Inventarul centralizat al bunurilor din domeniul public al Statului, poziția nr. 1363; Act Normativ: Ordin Ministru nr. 496 din 09.03.2016 și Aviz CTAS nr. 140 din 04.06.2015 emise de Ministerul Apelor și Pădurilor; Act Administrativ; Declarație nr. 19147 din 12.12.2022 emis de Direcția Silvică Suceava.);		
B2	Intabulare, drept de ADMINISTRARE, dobandit prin Lege, cota actuala 1/1 1) REGIA NAȚIONALĂ A PĂDURILOR ROMSILVA RA , CIF:1590120, PRIN DIRECȚIA SILVICĂ SUCEAVA, CUI 714140, JUD. SUCEAVA, MUN. SUCEAVA, BLD. 1 MAI, NR.6	A1

C. Partea III. SARCINI .

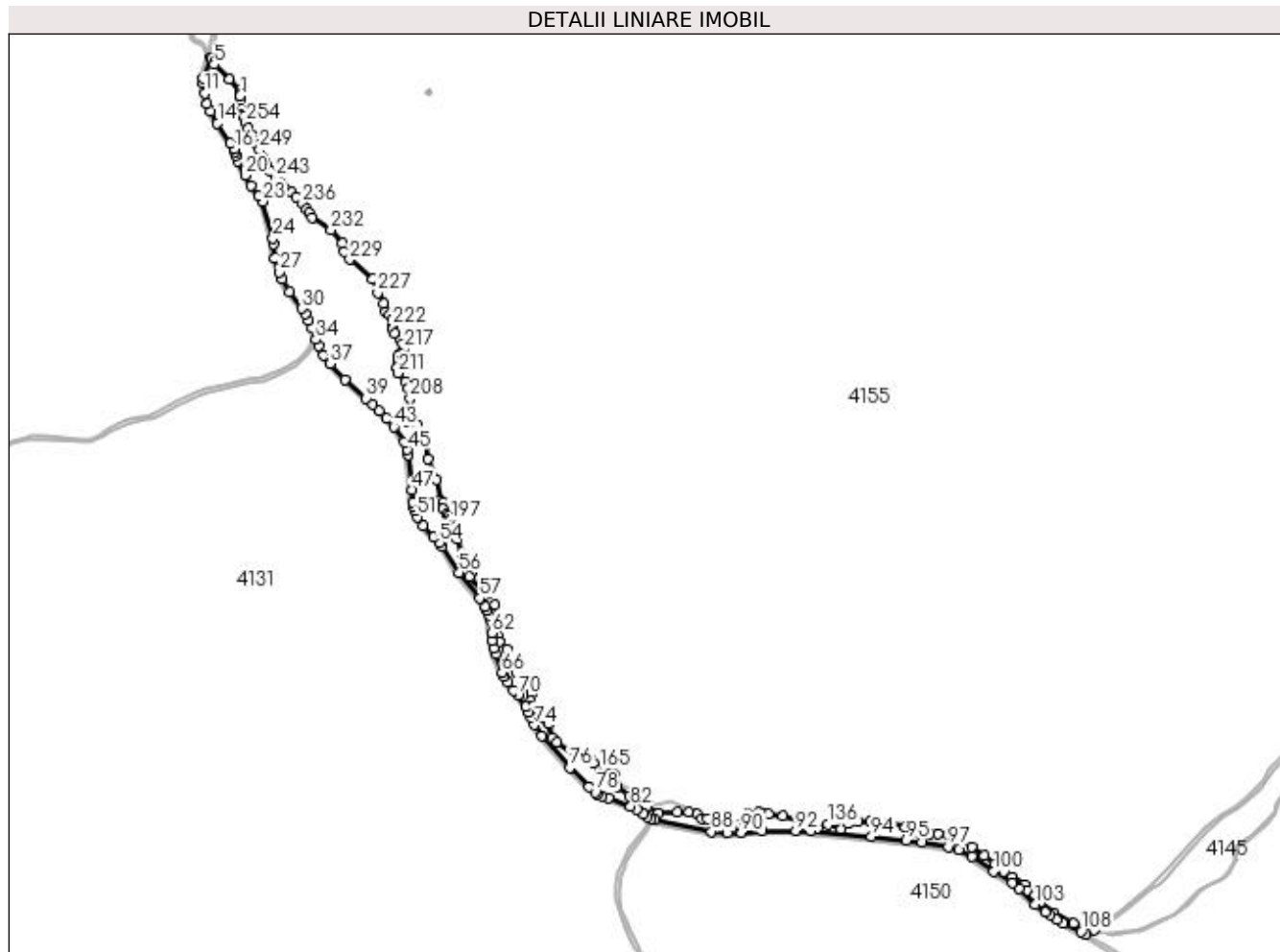
Inscrieri privind dezmembramintele dreptului de proprietate, drepturi reale de garanție și sarcini	Referințe
NU SUNT	

Anexa Nr. 1 La Partea I

Teren

Nr cadastral	Suprafața (mp)*	Observații / Referințe
	92.459	U.P. III, U.A. 129A%, 129E%, 130E%, 130F%, 130K%, 130H%, 138F%, 138K%, 139E%, 140D%, 141B%, 142C%, 134J%, 134K%

* Suprafața este determinată în planul de proiecție Stereo 70.



Date referitoare la teren

Crt	Categorie folosință	Intra vilan	Suprafața (mp)	Tarla	Parcelă	Nr. topo	Observații / Referințe
1	padure	NU	92.459	-	-	-	

Lungime Segmente

1) Valorile lungimilor segmentelor sunt obținute din proiecție în plan.

Punct început	X / Y	Punct sfârșit	X / Y	Lungime segment	Punct început	X / Y	Punct sfârșit	X / Y	Lungime segment	Punct început	X / Y	Punct sfârșit	X / Y	Lungime segment
1	530.335,261 659.456,948	2	530.334,96 659.461,255	4.318	2	530.334,96 659.461,255	3	530.335,143 659.466,248	4.996	3	530.335,143 659.466,248	4	530.315,659 659.486,901	28.393
4	530.315,659 659.486,901	5	530.289,03 659.512,522	36.953	5	530.289,03 659.512,522	6	530.290,839 659.519,101	6.823	6	530.290,839 659.519,101	7	530.285,189 659.523,079	6.91
7	530.285,189 659.523,079	8	530.282,764 659.524,314	2.721	8	530.282,764 659.524,314	9	530.270,255 659.488,246	38.176	9	530.270,255 659.488,246	10	530.270,255 659.480,597	7.649
10	530.270,255 659.480,597	11	530.272,992 659.461,709	19.085	11	530.272,992 659.461,709	12	530.277,07 659.443,223	18.93	12	530.277,07 659.443,223	13	530.283,561 659.429,701	14.999
13	530.283,561 659.429,701	14	530.295,166 659.408,977	23.752	14	530.295,166 659.408,977	15	530.317,618 659.373,775	41.753	15	530.317,618 659.373,775	16	530.324,756 659.364,01	12.096

Punct început	X / Y	Punct sfârșit	X / Y	Lungime segment	Punct început	X / Y	Punct sfârșit	X / Y	Lungime segment	Punct început	X / Y	Punct sfârșit	X / Y	Lungime segment
16	530.324,756 659.364,01	17	530.326,372 659.358,725	5.527	17	530.326,372 659.358,725	18	530.327,511 659.352,291	6.534	18	530.327,511 659.352,291	19	530.331,521 659.342,133	10.921
19	530.331,521 659.342,133	20	530.344,044 659.317,352	27.766	20	530.344,044 659.317,352	21	530.354,507 659.298,727	21.363	21	530.354,507 659.298,727	22	530.367,693 659.280,518	22.482
22	530.367,693 659.280,518	23	530.374,456 659.271,951	10.915	23	530.374,456 659.271,951	24	530.392,819 659.206,611	67.871	24	530.392,819 659.206,611	25	530.394,229 659.196,984	9.73
25	530.394,229 659.196,984	26	530.396,576 659.171,027	26.063	26	530.396,576 659.171,027	27	530.404,504 659.147,632	24.702	27	530.404,504 659.147,632	28	530.409,843 659.134,48	14.194
28	530.409,843 659.134,48	29	530.421,549 659.112,891	24.558	29	530.421,549 659.112,891	30	530.443,28 659.083,257	36.748	30	530.443,28 659.083,257	31	530.449,809 659.073,188	12.001
31	530.449,809 659.073,188	32	530.455,774 659.062,448	12.285	32	530.455,774 659.062,448	33	530.461,781 659.048,558	15.133	33	530.461,781 659.048,558	34	530.469,038 659.028,504	21.327
34	530.469,038 659.028,504	35	530.473,972 659.017,467	12.09	35	530.473,972 659.017,467	36	530.482,827 659.000,93	18.759	36	530.482,827 659.000,93	37	530.493,44 658.986,046	18.28
37	530.493,44 658.986,046	38	530.519,663 658.958,379	38.12	38	530.519,663 658.958,379	39	530.557,261 658.925,399	50.013	39	530.557,261 658.925,399	40	530.568,446 658.914,486	15.627
40	530.568,446 658.914,486	41	530.580,345 658.903,778	16.008	41	530.580,345 658.903,778	42	530.592,756 658.890,694	18.034	42	530.592,756 658.890,694	43	530.605,65 658.875,007	20.306
43	530.605,65 658.875,007	44	530.624,159 658.848,576	32.267	44	530.624,159 658.848,576	45	530.629,665 658.834,625	14.998	45	530.629,665 658.834,625	46	530.631,288 658.825,985	8.791
46	530.631,288 658.825,985	47	530.638,299 658.764,602	61.782	47	530.638,299 658.764,602	48	530.639,497 658.741,829	22.804	48	530.639,497 658.741,829	49	530.640,77 658.734,065	7.868
49	530.640,77 658.734,065	50	530.642,523 658.727,428	6.865	50	530.642,523 658.727,428	51	530.647,377 658.716,57	11.894	51	530.647,377 658.716,57	52	530.657,029 658.700,483	18.76
52	530.657,029 658.700,483	53	530.675,812 658.680,785	27.218	53	530.675,812 658.680,785	54	530.685,268 658.671,854	13.007	54	530.685,268 658.671,854	55	530.691,576 658.664,609	9.606
55	530.691,576 658.664,609	56	530.721,367 658.618,775	54.665	56	530.721,367 658.618,775	57	530.757,149 658.573,35	57.825	57	530.757,149 658.573,35	58	530.767,695 658.558,195	18.463
58	530.767,695 658.558,195	59	530.770,958 658.552,036	6.97	59	530.770,958 658.552,036	60	530.774,135 658.543,204	9.386	60	530.774,135 658.543,204	61	530.775,36 658.536,337	6.975
61	530.775,36 658.536,337	62	530.778,127 658.512,234	24.261	62	530.778,127 658.512,234	63	530.779,191 658.498,707	13.569	63	530.779,191 658.498,707	64	530.781,252 658.485,697	13.172
64	530.781,252 658.485,697	65	530.784,86 658.474,615	11.655	65	530.784,86 658.474,615	66	530.796,709 658.442,627	34.112	66	530.796,709 658.442,627	67	530.799,766 658.436,258	7.065
67	530.799,766 658.436,258	68	530.806,356 658.424,887	13.143	68	530.806,356 658.424,887	69	530.816,724 658.411,409	17.004	69	530.816,724 658.411,409	70	530.824,678 658.403,048	11.54
70	530.824,678 658.403,048	71	530.838,339 658.382,909	24.335	71	530.838,339 658.382,909	72	530.843,465 658.372,404	11.689	72	530.843,465 658.372,404	73	530.846,164 658.364,901	7.974
73	530.846,164 658.364,901	74	530.853,886 658.350,487	16.352	74	530.853,886 658.350,487	75	530.867,227 658.331,385	23.3	75	530.867,227 658.331,385	76	530.916,404 658.275,353	74.552
76	530.916,404 658.275,353	77	530.949,764 658.240,937	47.931	77	530.949,764 658.240,937	78	530.960,245 658.231,47	14.124	78	530.960,245 658.231,47	79	530.964,224 658.229,179	4.591
79	530.964,224 658.229,179	80	530.973,062 658.225,337	9.637	80	530.973,062 658.225,337	81	530.984,162 658.221,765	11.661	81	530.984,162 658.221,765	82	531.022,887 658.206,985	41.45
82	531.022,887 658.206,985	83	531.034,092 658.201,708	12.385	83	531.034,092 658.201,708	84	531.046,222 658.194,136	14.299	84	531.046,222 658.194,136	85	531.051,389 658.189,213	7.137
85	531.051,389 658.189,213	86	531.058,63 658.185,627	8.08	86	531.058,63 658.185,627	87	531.065,803 658.183,629	7.446	87	531.065,803 658.183,629	88	531.165,664 658.162,764	102.017
88	531.165,664 658.162,764	89	531.193,749 658.160,413	28.183	89	531.193,749 658.160,413	90	531.217,917 658.160,936	24.174	90	531.217,917 658.160,936	91	531.254,378 658.164,379	36.623
91	531.254,378 658.164,379	92	531.313,512 658.164,379	59.134	92	531.313,512 658.164,379	93	531.340,619 658.163,575	27.119	93	531.340,619 658.163,575	94	531.446,902 658.153,912	106.721
94	531.446,902 658.153,912	95	531.507,819 658.147,026	61.305	95	531.507,819 658.147,026	96	531.535,602 658.143,435	28.014	96	531.535,602 658.143,435	97	531.582,427 658.135,763	47.449
97	531.582,427 658.135,763	98	531.601,446 658.131,349	19.524	98	531.601,446 658.131,349	99	531.623,982 658.118,739	25.824	99	531.623,982 658.118,739	100	531.662,42 658.092,717	46.418
100	531.662,42 658.092,717	101	531.695,082 658.071,897	38.733	101	531.695,082 658.071,897	102	531.707,35 658.062,032	15.742	102	531.707,35 658.062,032	103	531.735,754 658.034,413	39.618
103	531.735,754 658.034,413	104	531.753,811 658.020,544	22.768	104	531.753,811 658.020,544	105	531.761,261 658.015,447	9.027	105	531.761,261 658.015,447	106	531.773,038 658.007,857	14.011
106	531.773,038 658.007,857	107	531.785,01 658.001,35	13.626	107	531.785,01 658.001,35	108	531.816,474 657.986,542	34.774	108	531.816,474 657.986,542	109	531.824,734 657.981,94	9.455
109	531.824,734 657.981,94	110	531.839,117 657.989,905	16.441	110	531.839,117 657.989,905	111	531.824,098 657.991,415	15.095	111	531.824,098 657.991,415	112	531.802,583 658.000,581	23.386
112	531.802,583 658.000,581	113	531.769,039 658.019,38	38.453	113	531.769,039 658.019,38	114	531.745,414 658.037,277	29.639	114	531.745,414 658.037,277	115	531.735,629 658.051,795	17.508

Punct început	X / Y	Punct sfârșit	X / Y	Lungime segment	Punct început	X / Y	Punct sfârșit	X / Y	Lungime segment	Punct început	X / Y	Punct sfârșit	X / Y	Lungime segment
115	531.735,629 658.051,795	116	531.721,712 658.058,561	15.475	116	531.721,712 658.058,561	117	531.716,623 658.069,487	12.053	117	531.716,623 658.069,487	118	531.695,225 658.083,171	25.399
118	531.695,225 658.083,171	119	531.680,485 658.092,222	17.297	119	531.680,485 658.092,222	120	531.663,635 658.106,539	22.111	120	531.663,635 658.106,539	121	531.646,362 658.120,357	22.12
121	531.646,362 658.120,357	122	531.623,586 658.135,204	27.188	122	531.623,586 658.135,204	123	531.605,876 658.145,02	20.248	123	531.605,876 658.145,02	124	531.596,905 658.149,589	10.068
124	531.596,905 658.149,589	125	531.583,414 658.157,226	15.503	125	531.583,414 658.157,226	126	531.564,825 658.158,082	18.609	126	531.564,825 658.158,082	127	531.549,551 658.158,281	15.275
127	531.549,551 658.158,281	128	531.539,294 658.159,491	10.328	128	531.539,294 658.159,491	129	531.529,926 658.162,477	9.832	129	531.529,926 658.162,477	130	531.506,953 658.170,184	24.231
130	531.506,953 658.170,184	131	531.479,651 658.178,867	28.649	131	531.479,651 658.178,867	132	531.445,326 658.180,891	34.385	132	531.445,326 658.180,891	133	531.423,082 658.179,724	22.275
133	531.423,082 658.179,724	134	531.406,181 658.176,265	17.251	134	531.406,181 658.176,265	135	531.393,351 658.167,119	15.756	135	531.393,351 658.167,119	136	531.370,517 658.175,059	24.175
136	531.370,517 658.175,059	137	531.351,608 658.168,921	19.88	137	531.351,608 658.168,921	138	531.328,318 658.179,77	25.693	138	531.328,318 658.179,77	139	531.291,352 658.189,731	38.285
139	531.291,352 658.189,731	140	531.265,51 658.193,641	26.136	140	531.265,51 658.193,641	141	531.255,207 658.193,918	10.307	141	531.255,207 658.193,918	142	531.249,623 658.197,543	6.657
142	531.249,623 658.197,543	143	531.230,298 658.193,286	19.788	143	531.230,298 658.193,286	144	531.225,522 658.188,858	6.513	144	531.225,522 658.188,858	145	531.224,274 658.179,487	9.454
145	531.224,274 658.179,487	146	531.213,969 658.175,605	11.012	146	531.213,969 658.175,605	147	531.201,017 658.169,398	14.362	147	531.201,017 658.169,398	148	531.186,914 658.169,164	14.105
148	531.186,914 658.169,164	149	531.178,626 658.176,476	11.052	149	531.178,626 658.176,476	150	531.172,372 658.187,957	13.074	150	531.172,372 658.187,957	151	531.158,866 658.185,091	13.807
151	531.158,866 658.185,091	152	531.148,81 658.184,766	10.061	152	531.148,81 658.184,766	153	531.139,478 658.192,908	12.385	153	531.139,478 658.192,908	154	531.125,858 658.197,536	14.385
154	531.125,858 658.197,536	155	531.104,733 658.197,275	21.127	155	531.104,733 658.197,275	156	531.071,61 658.194,65	33.227	156	531.071,61 658.194,65	157	531.052,054 658.206,463	22.847
157	531.052,054 658.206,463	158	531.043,968 658.222,405	17.875	158	531.043,968 658.222,405	159	531.020,082 658.224,975	24.024	159	531.020,082 658.224,975	160	530.998,503 658.241,608	27.245
160	530.998,503 658.241,608	161	530.993,992 658.263,651	22.5	161	530.993,992 658.263,651	162	530.987,267 658.264,126	6.742	162	530.987,267 658.264,126	163	530.985,79 658.268,956	5.051
163	530.985,79 658.268,956	164	530.975,898 658.268,017	9.936	164	530.975,898 658.268,017	165	530.969,228 658.272,221	7.884	165	530.969,228 658.272,221	166	530.957,847 658.283,257	15.853
166	530.957,847 658.283,257	167	530.950,349 658.290,69	10.558	167	530.950,349 658.290,69	168	530.927,762 658.294,677	22.936	168	530.927,762 658.294,677	169	530.893,316 658.319,962	42.73
169	530.893,316 658.319,962	170	530.884,108 658.327,727	12.045	170	530.884,108 658.327,727	171	530.878,933 658.352,358	25.169	171	530.878,933 658.352,358	172	530.857,391 658.362,949	24.005
172	530.857,391 658.362,949	173	530.852,567 658.374,476	12.496	173	530.852,567 658.374,476	174	530.847,901 658.384,969	11.484	174	530.847,901 658.384,969	175	530.847,298 658.392,503	7.558
175	530.847,298 658.392,503	176	530.847,683 658.405,335	12.838	176	530.847,683 658.405,335	177	530.843,085 658.417,775	13.263	177	530.843,085 658.417,775	178	530.833,068 658.432,266	17.616
178	530.833,068 658.432,266	179	530.821,842 658.442,389	15.116	179	530.821,842 658.442,389	180	530.813,107 658.451,702	12.768	180	530.813,107 658.451,702	181	530.807,02 658.463,001	12.834
181	530.807,02 658.463,001	182	530.804,499 658.483,325	20.48	182	530.804,499 658.483,325	183	530.792,288 658.496,199	17.744	183	530.792,288 658.496,199	184	530.789,089 658.508,988	13.183
184	530.789,089 658.508,988	185	530.788,52 658.520,63	11.656	185	530.788,52 658.520,63	186	530.786,883 658.536,992	16.444	186	530.786,883 658.536,992	187	530.783,838 658.561,574	24.77
187	530.783,838 658.561,574	188	530.777,127 658.566,492	8.32	188	530.777,127 658.566,492	189	530.760,086 658.586,118	25.992	189	530.760,086 658.586,118	190	530.739,467 658.611,287	32.536
190	530.739,467 658.611,287	191	530.743,6 658.620,328	9.941	191	530.743,6 658.620,328	192	530.734,838 658.636,731	18.597	192	530.734,838 658.636,731	193	530.725,017 658.650,732	17.102
193	530.725,017 658.650,732	194	530.717,524 658.677,765	28.052	194	530.717,524 658.677,765	195	530.708,123 658.688,311	14.128	195	530.708,123 658.688,311	196	530.699,251 658.702,337	16.596
196	530.699,251 658.702,337	197	530.705,194 658.712,112	11.44	197	530.705,194 658.712,112	198	530.702,71 658.717,695	6.111	198	530.702,71 658.717,695	199	530.698,388 658.721,521	5.772
199	530.698,388 658.721,521	200	530.693,18 658.731,201	10.992	200	530.693,18 658.731,201	201	530.693,291 658.741,806	10.606	201	530.693,291 658.741,806	202	530.688,195 658.746,154	6.699
202	530.688,195 658.746,154	203	530.681,313 658.782,953	37.437	203	530.681,313 658.782,953	204	530.666,185 658.818,282	38.432	204	530.666,185 658.818,282	205	530.660,408 658.855,444	37.608
205	530.660,408 658.855,444	206	530.647,691 658.878,231	26.095	206	530.647,691 658.878,231	207	530.627,497 658.884,495	21.143	207	530.627,497 658.884,495	208	530.634,621 658.924,919	41.047
208	530.634,621 658.924,919	209	530.631,195 658.943,407	18.803	209	530.631,195 658.943,407	210	530.626,788 658.954,971	12.375	210	530.626,788 658.954,971	211	530.613,335 658.969,24	19.611
211	530.613,335 658.969,24	212	530.611,379 658.979,976	10.913	212	530.611,379 658.979,976	213	530.613,619 658.986,627	7.018	213	530.613,619 658.986,627	214	530.612,565 658.991,569	5.053

Punct început	X / Y	Punct sfârșit	X / Y	Lungime segment	Punct început	X / Y	Punct sfârșit	X / Y	Lungime segment	Punct început	X / Y	Punct sfârșit	X / Y	Lungime segment
214	530.612,565 658.991,569	215	530.612,2 658.999,32	7.76	215	530.612,2 658.999,32	216	530.618,594 659.003,759	7.784	216	530.618,594 659.003,759	217	530.623,546 659.010,892	8.683
217	530.623,546 659.010,892	218	530.620,928 659.020,364	9.827	218	530.620,928 659.020,364	219	530.618,299 659.028,046	8.119	219	530.618,299 659.028,046	220	530.608,045 659.039,671	15.501
220	530.608,045 659.039,671	221	530.603,473 659.047,304	8.898	221	530.603,473 659.047,304	222	530.602,903 659.052,614	5.341	222	530.602,903 659.052,614	223	530.603,991 659.065,823	13.254
223	530.603,991 659.065,823	224	530.598,391 659.071,82	8.205	224	530.598,391 659.071,82	225	530.592,024 659.076,681	8.01	225	530.592,024 659.076,681	226	530.587,32 659.091,524	15.571
226	530.587,32 659.091,524	227	530.577,376 659.110,842	21.727	227	530.577,376 659.110,842	228	530.569,007 659.134,882	25.455	228	530.569,007 659.134,882	229	530.528,204 659.169,645	53.604
229	530.528,204 659.169,645	230	530.519,22 659.183,478	16.494	230	530.519,22 659.183,478	231	530.515,524 659.198,239	15.217	231	530.515,524 659.198,239	232	530.495,121 659.221,637	31.044
232	530.495,121 659.221,637	233	530.462,08 659.243,364	39.545	233	530.462,08 659.243,364	234	530.456,43 659.252,095	10.4	234	530.456,43 659.252,095	235	530.452,088 659.258,187	7.481
235	530.452,088 659.258,187	236	530.445,225 659.268,628	12.495	236	530.445,225 659.268,628	237	530.433,788 659.279,412	15.719	237	530.433,788 659.279,412	238	530.425,355 659.287,655	11.792
238	530.425,355 659.287,655	239	530.416,254 659.292,679	10.396	239	530.416,254 659.292,679	240	530.412,856 659.295,31	4.298	240	530.412,856 659.295,31	241	530.408,941 659.298,914	5.321
241	530.408,941 659.298,914	242	530.403,333 659.305,797	8.878	242	530.403,333 659.305,797	243	530.397,178 659.313,389	9.774	243	530.397,178 659.313,389	244	530.388,384 659.324,786	14.395
244	530.388,384 659.324,786	245	530.382,153 659.333,932	11.067	245	530.382,153 659.333,932	246	530.379,357 659.338,549	5.398	246	530.379,357 659.338,549	247	530.377,436 659.342,186	4.113
247	530.377,436 659.342,186	248	530.374,381 659.349,177	7.629	248	530.374,381 659.349,177	249	530.369,575 659.362,149	13.834	249	530.369,575 659.362,149	250	530.365,916 659.371,43	9.976
250	530.365,916 659.371,43	251	530.362,012 659.378,955	8.477	251	530.362,012 659.378,955	252	530.357,132 659.387,314	9.679	252	530.357,132 659.387,314	253	530.349,701 659.401,106	15.666
253	530.349,701 659.401,106	254	530.345,125 659.410,545	10.49	254	530.345,125 659.410,545	255	530.340,988 659.420,684	10.951	255	530.340,988 659.420,684	256	530.339,653 659.425,61	5.104
256	530.339,653 659.425,61	257	530.337,889 659.435,404	9.952	257	530.337,889 659.435,404	258	530.336,216 659.448,746	13.446	258	530.336,216 659.448,746	1	530.335,261 659.456,948	8.257

** Lungimile segmentelor sunt determinate în planul de proiecție Stereo 70 și sunt rotunjite la 1 milimetru.

*** Distanța dintre puncte este formată din segmente cumulate ce sunt mai mici decât valoarea 1 milimetru.

**DATE DESPRE IMOBILUL NR. 4142**

Oficiul de Cadastru și Publicitate Imobiliară SUCEAVA
Biroul de Cadastru și Publicitate Imobiliară Campulung Moldovenesc

A. Partea I. Descrierea imobilului

TEREN Extravilan

Adresa: Jud. Suceava

Nr. Crt	Nr cadastral Nr. topografic	Suprafața* (mp)	Observații / Referințe
A1		4.609	Sector cadastral:75 Teren neimprejmuit; FE025 - Drum Forestier

B. Partea II. Proprietari și acte

Inscrieri privitoare la dreptul de proprietate și alte drepturi reale		Referințe
4142 / 08/12/2022		
Act Normativ nr. Hotărâre nr. 1705, din 29/11/2006 emis de Guvernul României;		
B1	Intabulare, drept de PROPRIETATE, dobandit prin Lege, cota actuala 1/1 1) STATUL ROMÂN - DOMENIUL PUBLIC , CIF:99999999999999, LIPSĂ CUI/CIF	A1
Act Normativ nr. Hotărâre nr. 1705, din 29/11/2006 emis de Guvernul României (Act Normativ: Anexa nr. 3 - Inventarul centralizat al bunurilor din domeniul public al Statului, poziția nr. 1364; Act Normativ: Ordin Ministru nr. 496 din 09.03.2016 și Aviz CTAS nr. 140 din 04.06.2015 emise de Ministerul Apelor și Pădurilor; Act Administrativ; Declarație nr. 19147 din 12.12.2022 emis de Direcția Silvică Suceava.);		
B2	Intabulare, drept de ADMINISTRARE, dobandit prin Lege, cota actuala 1/1 1) REGIA NAȚIONALĂ A PĂDURILOR ROMSILVA RA , CIF:1590120, PRIN DIRECȚIA SILVICĂ SUCEAVA, CUI 714140, JUD. SUCEAVA, MUN. SUCEAVA, BLD. 1 MAI, NR.6	A1

C. Partea III. SARCINI .

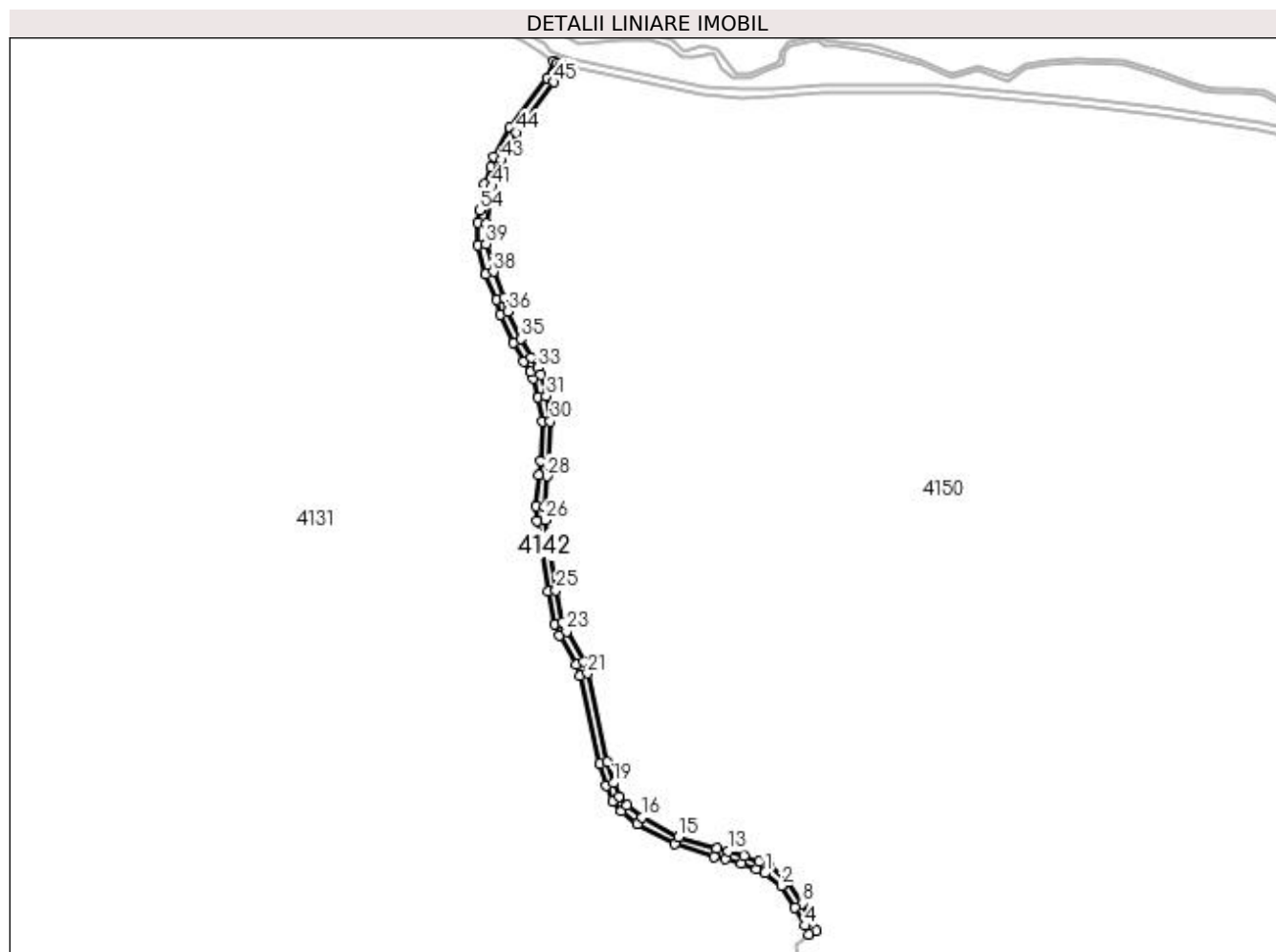
Inscrieri privind dezmembramintele dreptului de proprietate, drepturi reale de garanție și sarcini	Referințe
NU SUNT	

Anexa Nr. 1 La Partea I

Teren

Nr cadastral	Suprafața (mp)*	Observații / Referințe
	4.609	FE025 - Drum Forestier

* Suprafața este determinată în planul de proiecție Stereo 70.



Date referitoare la teren

Crt	Categorie folosință	Intra vilan	Suprafața (mp)	Tarla	Parcelă	Nr. topo	Observații / Referințe
1	drum	NU	4.609	-	-	-	

Lungime Segmente

1) Valorile lungimilor segmentelor sunt obținute din proiecție în plan.

Punct început	X / Y	Punct sfârșit	X / Y	Lungime segment	Punct început	X / Y	Punct sfârșit	X / Y	Lungime segment	Punct început	X / Y	Punct sfârșit	X / Y	Lungime segment
1	531.211,484 657.574,991	2	531.223,443 657.565,358	15.356	2	531.223,443 657.565,358	3	531.233,738 657.549,281	19.091	3	531.233,738 657.549,281	4	531.241,148 657.535,608	15.552
4	531.241,148 657.535,608	5	531.244,067 657.529,145	7.092	5	531.244,067 657.529,145	6	531.249,535 657.531,615	6.0	6	531.249,535 657.531,615	7	531.246,475 657.538,371	7.417
7	531.246,475 657.538,371	8	531.238,922 657.552,306	15.85	8	531.238,922 657.552,306	9	531.228,3 657.569,097	19.869	9	531.228,3 657.569,097	10	531.214,885 657.579,947	17.254
10	531.214,885 657.579,947	11	531.207,214 657.583,46	8.437	11	531.207,214 657.583,46	12	531.195,523 657.587,64	12.416	12	531.195,523 657.587,64	13	531.183,643 657.591,247	12.416
13	531.183,643 657.591,247	14	531.175,181 657.593,079	8.658	14	531.175,181 657.593,079	15	531.146,583 657.602,055	29.974	15	531.146,583 657.602,055	16	531.119,564 657.616,6	30.685
16	531.119,564 657.616,6	17	531.107,994 657.625,816	14.792	17	531.107,994 657.625,816	18	531.102,157 657.632,237	8.678	18	531.102,157 657.632,237	19	531.097,979 657.642,284	10.881

Punct început	X / Y	Punct sfârșit	X / Y	Lungime segment	Punct început	X / Y	Punct sfârșit	X / Y	Lungime segment	Punct început	X / Y	Punct sfârșit	X / Y	Lungime segment
19	531.097,979 657.642,284	20	531.093,497 657.658,021	16.36 3	20	531.093,497 657.658,021	21	531.078,624 657.724,252	67.88	21	531.078,624 657.724,252	22	531.075,687 657.733,054	9.279
22	531.075,687 657.733,054	23	531.063,036 657.755,504	25.76 9	23	531.063,036 657.755,504	24	531.060,023 657.762,737	7.835	24	531.060,023 657.762,737	25	531.054,914 657.786,404	24.21 2
25	531.054,914 657.786,404	26	531.047,116 657.838,76	52.93 4	26	531.047,116 657.838,76	27	531.046,397 657.848,933	10.19 8	27	531.046,397 657.848,933	28	531.048,276 657.871,571	22.71 6
28	531.048,276 657.871,571	29	531.049,774 657.882,804	11.33 2	29	531.049,774 657.882,804	30	531.050,834 657.912,439	29.65 4	30	531.050,834 657.912,439	31	531.047,694 657.931,607	19.42 3
31	531.047,694 657.931,607	32	531.043,778 657.947,154	16.03 3	32	531.043,778 657.947,154	33	531.041,33 657.952,357	5.75	33	531.041,33 657.952,357	34	531.036,349 657.960,31	9.384
34	531.036,349 657.960,31	35	531.028,71 657.974,332	15.96 8	35	531.028,71 657.974,332	36	531.019,118 657.994,765	22.57 2	36	531.019,118 657.994,765	37	531.016,353 658.005,248	10.84 2
37	531.016,353 658.005,248	38	531.008,236 658.024,447	20.84 4	38	531.008,236 658.024,447	39	531.002,789 658.045,0	21.26 3	39	531.002,789 658.045,0	40	531.002,789 658.060,651	15.65 1
40	531.002,789 658.060,651	41	531.007,256 658.088,2	27.90 9	41	531.007,256 658.088,2	42	531.012,024 658.100,432	13.12 8	42	531.012,024 658.100,432	43	531.014,214 658.107,714	7.604
43	531.014,214 658.107,714	44	531.025,687 658.128,279	23.54 9	44	531.025,687 658.128,279	45	531.053,501 658.166,104	46.95	45	531.053,501 658.166,104	46	531.058,886 658.179,328	14.27 8
46	531.058,886 658.179,328	47	531.056,227 658.180,105	2.77	47	531.056,227 658.180,105	48	531.053,27 658.181,441	3.245	48	531.053,27 658.181,441	49	531.048,259 658.169,066	13.35 1
49	531.048,259 658.169,066	50	531.020,764 658.131,713	46.38 1	50	531.020,764 658.131,713	51	531.008,784 658.110,285	24.55	51	531.008,784 658.110,285	52	531.006,366 658.102,435	8.214
52	531.006,366 658.102,435	53	531.001,419 658.089,667	13.69 3	53	531.001,419 658.089,667	54	530.997,995 658.070,229	19.73 7	54	530.997,995 658.070,229	55	530.996,786 658.060,789	9.517
55	530.996,786 658.060,789	56	530.996,831 658.044,104	16.68 5	56	530.996,831 658.044,104	57	531.002,576 658.022,432	22.42 1	57	531.002,576 658.022,432	58	531.010,675 658.003,298	20.77 7
58	531.010,675 658.003,298	59	531.013,58 657.992,444	11.23 6	59	531.013,58 657.992,444	60	531.023,398 657.971,541	23.09 4	60	531.023,398 657.971,541	61	531.031,16 657.957,294	16.22 4
61	531.031,16 657.957,294	62	531.036,093 657.949,419	9.292	62	531.036,093 657.949,419	63	531.038,245 657.944,821	5.077	63	531.038,245 657.944,821	64	531.041,822 657.930,374	14.88 3
64	531.041,822 657.930,374	65	531.044,826 657.912,273	18.34 9	65	531.044,826 657.912,273	66	531.043,783 657.883,166	29.12 6	66	531.043,783 657.883,166	67	531.042,306 657.872,172	11.09 3
67	531.042,306 657.872,172	68	531.040,397 657.849,162	23.08 9	68	531.040,397 657.849,162	69	531.041,137 657.838,25	10.93 7	69	531.041,137 657.838,25	70	531.049,007 657.785,341	53.49 1
70	531.049,007 657.785,341	71	531.054,328 657.760,812	25.09 9	71	531.054,328 657.760,812	72	531.057,676 657.752,804	8.68	72	531.057,676 657.752,804	73	531.070,248 657.730,51	25.59 4
73	531.070,248 657.730,51	74	531.072,872 657.722,535	8.396	74	531.072,872 657.722,535	75	531.087,705 657.656,453	67.72 6	75	531.087,705 657.656,453	76	531.092,322 657.640,267	16.83 2
76	531.092,322 657.640,267	77	531.097,27 657.628,698	12.58 3	77	531.097,27 657.628,698	78	531.104,008 657.621,321	9.991	78	531.104,008 657.621,321	79	531.116,027 657.611,748	15.36 6
79	531.116,027 657.611,748	80	531.143,984 657.596,64	31.77 8	80	531.143,984 657.596,64	81	531.173,506 657.587,316	30.95 9	81	531.173,506 657.587,316	82	531.182,019 657.585,47	8.711
82	531.182,019 657.585,47	83	531.193,726 657.581,916	12.23 5	83	531.193,726 657.581,916	84	531.205,022 657.577,874	11.99 7	84	531.205,022 657.577,874	1	531.211,484 657.574,991	7.076

** Lungimile segmentelor sunt determinate în planul de proiecție Stereo 70 și sunt rotunjite la 1 milimetru.

*** Distanța dintre puncte este formată din segmente cumulate ce sunt mai mici decât valoarea 1 milimetru.

**DATE DESPRE IMOBILUL NR. 4143**

Oficiul de Cadastru și Publicitate Imobiliară SUCEAVA
 Biroul de Cadastru și Publicitate Imobiliară Campulung Moldovenesc

A. Partea I. Descrierea imobilului

TEREN Extravilan

Adresa: Jud. Suceava

Nr. Crt	Nr cadastral Nr. topografic	Suprafața* (mp)	Observații / Referințe
A1		9.354	Sector cadastral:75 Teren neimprejmuit; FE023 - Drum Forestier

B. Partea II. Proprietari și acte

Inscrieri privitoare la dreptul de proprietate și alte drepturi reale		Referințe
4143 / 08/12/2022		
Act Normativ nr. Hotărâre nr. 1705, din 29/11/2006 emis de Guvernul României;		
B1	Intabulare, drept de PROPRIETATE, dobandit prin Lege, cota actuala 1/1 1) STATUL ROMÂN - DOMENIUL PUBLIC , CIF:99999999999999, LIPSĂ CUI/CIF	A1
Act Normativ nr. Hotărâre nr. 1705, din 29/11/2006 emis de Guvernul României (Act Normativ: Anexa nr. 3 - Inventarul centralizat al bunurilor din domeniul public al Statului, poziția nr. 1364; Act Normativ: Ordin Ministru nr. 496 din 09.03.2016 și Aviz CTAS nr. 140 din 04.06.2015 emise de Ministerul Apelor și Pădurilor; Act Administrativ; Declarație nr. 19147 din 12.12.2022 emis de Direcția Silvică Suceava.);		
B2	Intabulare, drept de ADMINISTRARE, dobandit prin Lege, cota actuala 1/1 1) REGIA NAȚIONALĂ A PĂDURILOR ROMSILVA RA , CIF:1590120, PRIN DIRECȚIA SILVICĂ SUCEAVA, CUI 714140, JUD. SUCEAVA, MUN. SUCEAVA, BLD. 1 MAI, NR.6	A1

C. Partea III. SARCINI .

Inscrieri privind dezmembramintele dreptului de proprietate, drepturi reale de garanție și sarcini	Referințe
NU SUNT	

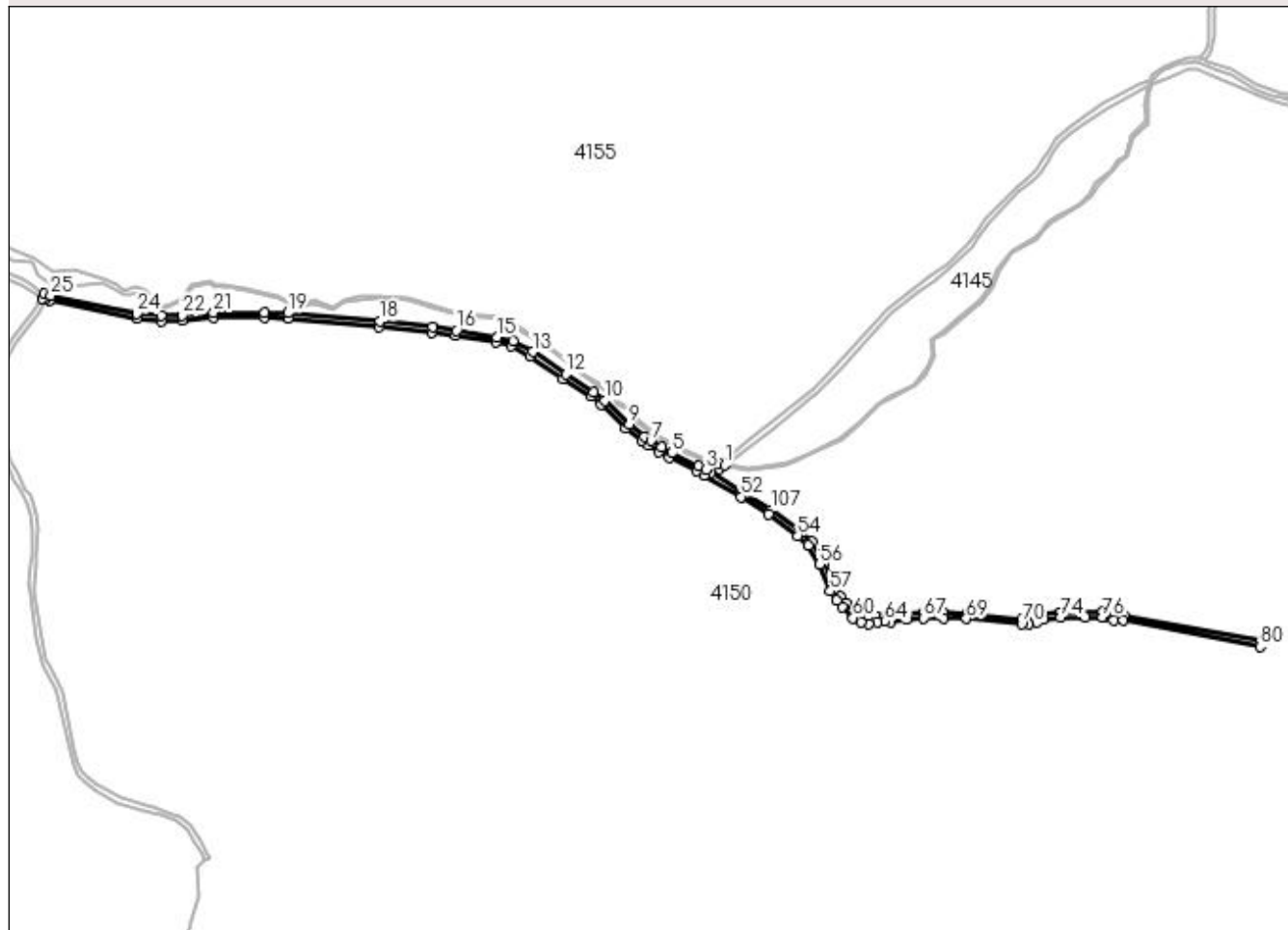
Anexa Nr. 1 La Partea I

Teren

Nr cadastral	Suprafața (mp)*	Observații / Referințe
	9.354	FE023 - Drum Forestier

* Suprafața este determinată în planul de proiecție Stereo 70.

DETALII LINIARE IMOBIL



Date referitoare la teren

Crt	Categorie folosință	Intra vilan	Suprafața (mp)	Tarla	Parcelă	Nr. topo	Observații / Referințe
1	drum	NU	9.354	-	-	-	

Lungime Segmente

1) Valorile lungimilor segmentelor sunt obținute din proiecție în plan.

Punct început	X / Y	Punct sfârșit	X / Y	Lungime segment	Punct început	X / Y	Punct sfârșit	X / Y	Lungime segment	Punct început	X / Y	Punct sfârșit	X / Y	Lungime segment
1	531.846,796 657.987,439	2	531.839,117 657.989,905	8.065	2	531.839,117 657.989,905	3	531.824,734 657.981,94	16.44	3	531.824,734 657.981,94	4	531.816,474 657.986,542	9.455
4	531.816,474 657.986,542	5	531.785,01 658.001,35	34.77	5	531.785,01 658.001,35	6	531.773,038 658.007,857	13.62	6	531.773,038 658.007,857	7	531.761,261 658.015,447	14.01
7	531.761,261 658.015,447	8	531.753,811 658.020,544	9.027	8	531.753,811 658.020,544	9	531.735,754 658.034,413	22.76	9	531.735,754 658.034,413	10	531.707,35 658.062,032	39.61
10	531.707,35 658.062,032	11	531.695,082 658.071,897	15.74	11	531.695,082 658.071,897	12	531.662,42 658.092,717	38.73	12	531.662,42 658.092,717	13	531.623,982 658.118,739	46.41
13	531.623,982 658.118,739	14	531.601,446 658.131,349	25.82	14	531.601,446 658.131,349	15	531.582,427 658.135,763	19.52	15	531.582,427 658.135,763	16	531.535,602 658.143,435	47.44
16	531.535,602 658.143,435	17	531.507,819 658.147,026	28.01	17	531.507,819 658.147,026	18	531.446,902 658.153,912	61.30	18	531.446,902 658.153,912	19	531.340,619 658.163,575	106.7

Punct început	X / Y	Punct sfârșit	X / Y	Lungime segment	Punct început	X / Y	Punct sfârșit	X / Y	Lungime segment	Punct început	X / Y	Punct sfârșit	X / Y	Lungime segment
19	531.340,619 658.163,575	20	531.313,512 658.164,379	27.119	20	531.313,512 658.164,379	21	531.254,378 658.164,379	59.134	21	531.254,378 658.164,379	22	531.217,917 658.160,936	36.623
22	531.217,917 658.160,936	23	531.193,749 658.160,413	24.174	23	531.193,749 658.160,413	24	531.165,664 658.162,764	28.183	24	531.165,664 658.162,764	25	531.065,803 658.183,629	102.017
25	531.065,803 658.183,629	26	531.058,63 658.185,627	7.446	26	531.058,63 658.185,627	27	531.056,227 658.180,105	6.022	27	531.056,227 658.180,105	28	531.058,886 658.179,328	2.77
28	531.058,886 658.179,328	29	531.064,29 658.177,822	5.61	29	531.064,29 658.177,822	30	531.164,963 658.156,802	102.844	30	531.164,963 658.156,802	31	531.193,656 658.154,41	28.793
31	531.193,656 658.154,41	32	531.218,195 658.154,94	24.545	32	531.218,195 658.154,94	33	531.254,503 658.158,379	36.471	33	531.254,503 658.158,379	34	531.313,468 658.158,379	58.965
34	531.313,468 658.158,379	35	531.340,197 658.157,589	26.741	35	531.340,197 658.157,589	36	531.446,294 658.147,943	106.535	36	531.446,294 658.147,943	37	531.507,086 658.141,071	61.179
37	531.507,086 658.141,071	38	531.534,658 658.137,509	27.801	38	531.534,658 658.137,509	39	531.581,377 658.129,855	47.342	39	531.581,377 658.129,855	40	531.599,574 658.125,632	18.681
40	531.599,574 658.125,632	41	531.620,7 658.113,714	24.256	41	531.620,7 658.113,714	42	531.659,137 658.087,695	46.415	42	531.659,137 658.087,695	43	531.691,44 658.067,125	38.296
43	531.691,44 658.067,125	44	531.703,239 658.057,658	15.127	44	531.703,239 658.057,658	45	531.731,875 658.029,832	39.929	45	531.731,875 658.029,832	46	531.750,255 658.015,711	23.178
46	531.750,255 658.015,711	47	531.757,907 658.010,472	9.274	47	531.757,907 658.010,472	48	531.770,007 658.002,676	14.394	48	531.770,007 658.002,676	49	531.782,245 657.996,024	13.929
49	531.782,245 657.996,024	50	531.813,759 657.981,19	34.831	50	531.813,759 657.981,19	51	531.823,058 657.975,847	10.725	51	531.823,058 657.975,847	52	531.865,263 657.950,716	49.121
52	531.865,263 657.950,716	53	531.897,316 657.930,139	38.089	53	531.897,316 657.930,139	54	531.931,363 657.905,822	41.839	54	531.931,363 657.905,822	55	531.943,728 657.894,732	16.61
55	531.943,728 657.894,732	56	531.956,35 657.872,315	25.726	56	531.956,35 657.872,315	57	531.968,896 657.841,35	33.41	57	531.968,896 657.841,35	58	531.976,073 657.831,08	12.529
58	531.976,073 657.831,08	59	531.982,674 657.823,274	10.223	59	531.982,674 657.823,274	60	531.994,977 657.810,309	17.873	60	531.994,977 657.810,309	61	532.004,33 657.805,189	10.663
61	532.004,33 657.805,189	62	532.013,528 657.803,687	9.32	62	532.013,528 657.803,687	63	532.022,85 657.805,821	9.563	63	532.022,85 657.805,821	64	532.032,101 657.806,328	9.265
64	532.032,101 657.806,328	65	532.039,065 657.806,09	6.968	65	532.039,065 657.806,09	66	532.057,313 657.808,733	18.438	66	532.057,313 657.808,733	67	532.077,054 657.810,433	19.814
67	532.077,054 657.810,433	68	532.099,371 657.810,433	22.317	68	532.099,371 657.810,433	69	532.126,46 657.809,644	27.1	69	532.126,46 657.809,644	70	532.190,564 657.803,289	64.418
70	532.190,564 657.803,289	71	532.198,788 657.803,737	8.236	71	532.198,788 657.803,737	72	532.208,21 657.805,594	9.603	72	532.208,21 657.805,594	73	532.215,561 657.808,53	7.916
73	532.215,561 657.808,53	74	532.235,429 657.810,962	20.016	74	532.235,429 657.810,962	75	532.264,515 657.810,962	29.086	75	532.264,515 657.810,962	76	532.283,658 657.811,491	19.15
76	532.283,658 657.811,491	77	532.286,543 657.811,158	2.904	77	532.286,543 657.811,158	78	532.297,359 657.808,044	11.255	78	532.297,359 657.808,044	79	532.308,454 657.807,302	11.12
79	532.308,454 657.807,302	80	532.466,567 657.777,25	160.944	80	532.466,567 657.777,25	81	532.467,668 657.783,148	6.0	81	532.467,668 657.783,148	82	532.309,374 657.813,235	161.128
82	532.309,374 657.813,235	83	532.298,348 657.813,974	11.051	83	532.298,348 657.813,974	84	532.287,791 657.817,048	10.995	84	532.287,791 657.817,048	85	532.284,174 657.817,471	3.642
85	532.284,174 657.817,471	86	532.234,98 657.816,947	49.197	86	532.234,98 657.816,947	87	532.214,208 657.814,394	20.928	87	532.214,208 657.814,394	88	532.206,766 657.811,425	8.012
88	532.206,766 657.811,425	89	532.197,868 657.809,671	9.069	89	532.197,868 657.809,671	90	532.190,614 657.809,295	7.264	90	532.190,614 657.809,295	91	532.126,994 657.815,621	63.934
91	532.126,994 657.815,621	92	532.099,415 657.816,433	27.591	92	532.099,415 657.816,433	93	532.076,668 657.816,421	22.747	93	532.076,668 657.816,421	94	532.056,692 657.814,702	20.05
94	532.056,692 657.814,702	95	532.038,566 657.812,074	18.316	95	532.038,566 657.812,074	96	532.032,079 657.812,331	6.492	96	532.032,079 657.812,331	97	532.022,257 657.811,798	9.836
97	532.022,257 657.811,798	98	532.013,32 657.809,743	9.17	98	532.013,32 657.809,743	99	532.006,329 657.810,889	7.084	99	532.006,329 657.810,889	100	531.998,994 657.814,793	8.309
100	531.998,994 657.814,793	101	531.987,086 657.827,341	17.299	101	531.987,086 657.827,341	102	531.980,749 657.834,842	9.819	102	531.980,749 657.834,842	103	531.974,022 657.844,489	11.761
103	531.974,022 657.844,489	104	531.961,819 657.874,789	32.665	104	531.961,819 657.874,789	105	531.948,092 657.898,877	27.725	105	531.948,092 657.898,877	106	531.935,031 657.910,573	17.532
106	531.935,031 657.910,573	107	531.900,614 657.935,152	42.293	107	531.900,614 657.935,152	108	531.868,389 657.955,838	38.293	108	531.868,389 657.955,838	109	531.830,803 657.978,368	43.821
109	531.830,803 657.978,368	110	531.840,211 657.983,362	10.651	110	531.840,211 657.983,362	1	531.846,796 657.987,439	7.745					

** Lungimile segmentelor sunt determinate în planul de proiecție Stereo 70 și sunt rotunjite la 1 milimetru.

*** Distanța dintre puncte este formată din segmente cumulate ce sunt mai mici decât valoarea 1 milimetru.

**DATE DESPRE IMOBILUL NR. 4144**

Oficiul de Cadastru și Publicitate Imobiliară SUCEAVA
Biroul de Cadastru și Publicitate Imobiliară Campulung Moldovenesc

A. Partea I. Descrierea imobilului

TEREN Extravilan

Adresa: Jud. Suceava

Nr. Crt	Nr cadastral Nr. topografic	Suprafața* (mp)	Observații / Referințe
A1		3.994	Sector cadastral:75 Teren neimprejmuit; FE024 - Drum Forestier

B. Partea II. Proprietari și acte

Inscrieri privitoare la dreptul de proprietate și alte drepturi reale		Referințe
4144 / 08/12/2022		
Act Normativ nr. Hotărâre nr. 1705, din 29/11/2006 emis de Guvernul României;		
B1	Intabulare, drept de PROPRIETATE, dobandit prin Lege, cota actuala 1/1 1) STATUL ROMÂN - DOMENIUL PUBLIC , CIF:99999999999999, LIPSĂ CUI/CIF	A1
Act Normativ nr. Hotărâre nr. 1705, din 29/11/2006 emis de Guvernul României (Act Normativ: Anexa nr. 3 - Inventarul centralizat al bunurilor din domeniul public al Statului, poziția nr. 1364; Act Normativ: Ordin Ministru nr. 496 din 09.03.2016 și Aviz CTAS nr. 140 din 04.06.2015 emise de Ministerul Apelor și Pădurilor; Act Administrativ; Declarație nr. 19147 din 12.12.2022 emis de Direcția Silvică Suceava.);		
B2	Intabulare, drept de ADMINISTRARE, dobandit prin Lege, cota actuala 1/1 1) REGIA NAȚIONALĂ A PĂDURILOR ROMSILVA RA , CIF:1590120, PRIN DIRECȚIA SILVICĂ SUCEAVA, CUI 714140, JUD. SUCEAVA, MUN. SUCEAVA, BLD. 1 MAI, NR.6	A1

C. Partea III. SARCINI .

Inscrieri privind dezmembramintele dreptului de proprietate, drepturi reale de garanție și sarcini	Referințe
NU SUNT	

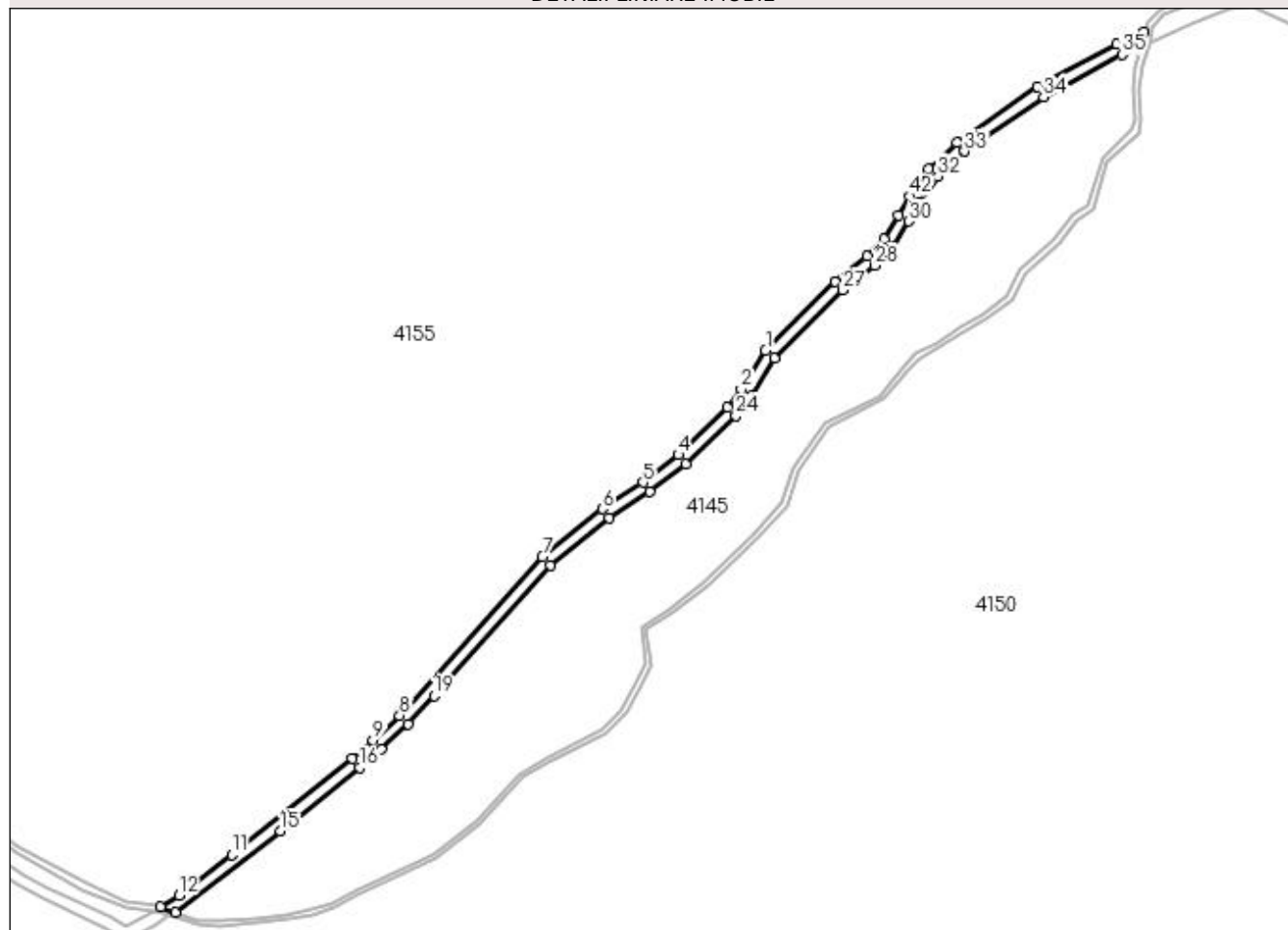
Anexa Nr. 1 La Partea I

Teren

Nr cadastral	Suprafața (mp)*	Observații / Referințe
	3.994	FE024 - Drum Forestier

* Suprafața este determinată în planul de proiecție Stereo 70.

DETALII LINIARE IMOBIL



Date referitoare la teren

Crt	Categorie folosință	Intra vilan	Suprafața (mp)	Tarla	Parcelă	Nr. topo	Observații / Referințe
1	drum	NU	3.994	-	-	-	

Lungime Segmente

1) Valorile lungimilor segmentelor sunt obținute din proiecție în plan.

Punct început	X / Y	Punct sfârșit	X / Y	Lungime segment	Punct început	X / Y	Punct sfârșit	X / Y	Lungime segment	Punct început	X / Y	Punct sfârșit	X / Y	Lungime segment
1	532.147,822 658.272,755	2	532.135,536 658.253,262	23.04 2	2	532.135,536 658.253,262	3	532.128,477 658.244,021	11.62 9	3	532.128,477 658.244,021	4	532.103,761 658.219,959	34.49 4
4	532.103,761 658.219,959	5	532.085,811 658.206,175	22.63 2	5	532.085,811 658.206,175	6	532.065,356 658.192,777	24.45 2	6	532.065,356 658.192,777	7	532.035,006 658.168,522	38.85 1
7	532.035,006 658.168,522	8	531.962,786 658.088,351	107.9 03	8	531.962,786 658.088,351	9	531.949,415 658.075,766	18.36 2	9	531.949,415 658.075,766	10	531.938,926 658.066,72	13.85 1
10	531.938,926 658.066,72	11	531.878,008 658.018,091	77.94 7	11	531.878,008 658.018,091	12	531.851,274 657.997,546	33.71 7	12	531.851,274 657.997,546	13	531.841,987 657.991,709	10.96 9
13	531.841,987 657.991,709	14	531.849,416 657.989,062	7.886	14	531.849,416 657.989,062	15	531.902,761 658.030,051	67.27 4	15	531.902,761 658.030,051	16	531.942,708 658.062,061	51.19
16	531.942,708 658.062,061	17	531.953,48 658.071,353	14.22 6	17	531.953,48 658.071,353	18	531.967,12 658.084,2	18.73 8	18	531.967,12 658.084,2	19	531.980,217 658.098,355	19.28 5

Punct început	X / Y	Punct sfârșit	X / Y	Lungime segment	Punct început	X / Y	Punct sfârșit	X / Y	Lungime segment	Punct început	X / Y	Punct sfârșit	X / Y	Lungime segment
19	531.980,217 658.098,355	20	532.038,991 658.164,027	88.132	20	532.038,991 658.164,027	21	532.069,0 658.188,009	38.415	21	532.069,0 658.188,009	22	532.089,332 658.201,313	24.298
22	532.089,332 658.201,313	23	532.107,654 658.215,388	23.104	23	532.107,654 658.215,388	24	532.132,826 658.239,882	35.122	24	532.132,826 658.239,882	25	532.140,549 658.249,962	12.698
25	532.140,549 658.249,962	26	532.152,262 658.268,703	22.1	26	532.152,262 658.268,703	27	532.186,938 658.303,258	48.954	27	532.186,938 658.303,258	28	532.203,169 658.315,797	20.51
28	532.203,169 658.315,797	29	532.212,27 658.325,031	12.965	29	532.212,27 658.325,031	30	532.220,375 658.337,894	15.204	30	532.220,375 658.337,894	31	532.225,623 658.347,6	11.034
31	532.225,623 658.347,6	32	532.234,867 658.360,695	16.029	32	532.234,867 658.360,695	33	532.248,366 658.373,295	18.466	33	532.248,366 658.373,295	34	532.288,285 658.400,872	48.518
34	532.288,285 658.400,872	35	532.327,936 658.422,273	45.058	35	532.327,936 658.422,273	36	532.337,532 658.426,34	10.422	36	532.337,532 658.426,34	37	532.339,089 658.433,513	7.34
37	532.339,089 658.433,513	38	532.325,263 658.427,645	15.02	38	532.325,263 658.427,645	39	532.285,222 658.406,033	45.501	39	532.285,222 658.406,033	40	532.244,556 658.377,94	49.426
40	532.244,556 658.377,94	41	532.230,143 658.364,408	19.77	41	532.230,143 658.364,408	42	532.220,471 658.350,684	16.79	42	532.220,471 658.350,684	43	532.215,184 658.340,907	11.115
43	532.215,184 658.340,907	44	532.207,605 658.328,831	14.257	44	532.207,605 658.328,831	45	532.199,246 658.320,345	11.912	45	532.199,246 658.320,345	46	532.182,876 658.307,677	20.699
46	532.182,876 658.307,677	1	532.147,822 658.272,755	49.481										

** Lungimile segmentelor sunt determinate în planul de proiecție Stereo 70 și sunt rotunjite la 1 milimetru.

*** Distanța dintre puncte este formată din segmente cumulate ce sunt mai mici decât valoarea 1 milimetru.

**DATE DESPRE IMOBILUL NR. 4145**

Oficiul de Cadastru și Publicitate Imobiliară SUCEAVA
Biroul de Cadastru și Publicitate Imobiliară Campulung Moldovenesc

A. Partea I. Descrierea imobilului

TEREN Extravilan

Adresa: Jud. Suceava

Nr. Crt	Nr cadastral Nr. topografic	Suprafața* (mp)	Observații / Referințe
A1		33.230	Sector cadastral:75 Teren neimprejmuit; U.P. III, U.A. 131CC%, 134F%

B. Partea II. Proprietari și acte

Inscrieri privitoare la dreptul de proprietate și alte drepturi reale		Referințe
4145 / 08/12/2022		
Act Normativ nr. Hotărâre nr. 1705, din 29/11/2006 emis de Guvernul României;		
B1	Intabulare, drept de PROPRIETATE, dobandit prin Lege, cota actuala 1/1 1) STATUL ROMÂN - DOMENIUL PUBLIC , CIF:99999999999999, LIPSĂ CUI/CIF	A1
Act Normativ nr. Hotărâre nr. 1705, din 29/11/2006 emis de Guvernul României (Act Normativ: Anexa nr. 3 - Inventarul centralizat al bunurilor din domeniul public al Statului, poziția nr. 1363, 1364; Act Normativ: Ordin Ministru nr. 496 din 09.03.2016 și Aviz CTAS nr. 140 din 04.06.2015 emise de Ministerul Apelor și Pădurilor; Act Administrativ; Declarație nr. 19147 din 12.12.2022 emis de Direcția Silvică Suceava.);		
B2	Intabulare, drept de ADMINISTRARE, dobandit prin Lege, cota actuala 1/1 1) REGIA NAȚIONALĂ A PĂDURILOR ROMSILVA RA , CIF:1590120, PRIN DIRECȚIA SILVICĂ SUCEAVA, CUI 714140, JUD. SUCEAVA, MUN. SUCEAVA, BLD. 1 MAI, NR.6	A1

C. Partea III. SARCINI .

Inscrieri privind dezmembramintele dreptului de proprietate, drepturi reale de garanție și sarcini	Referințe
NU SUNT	

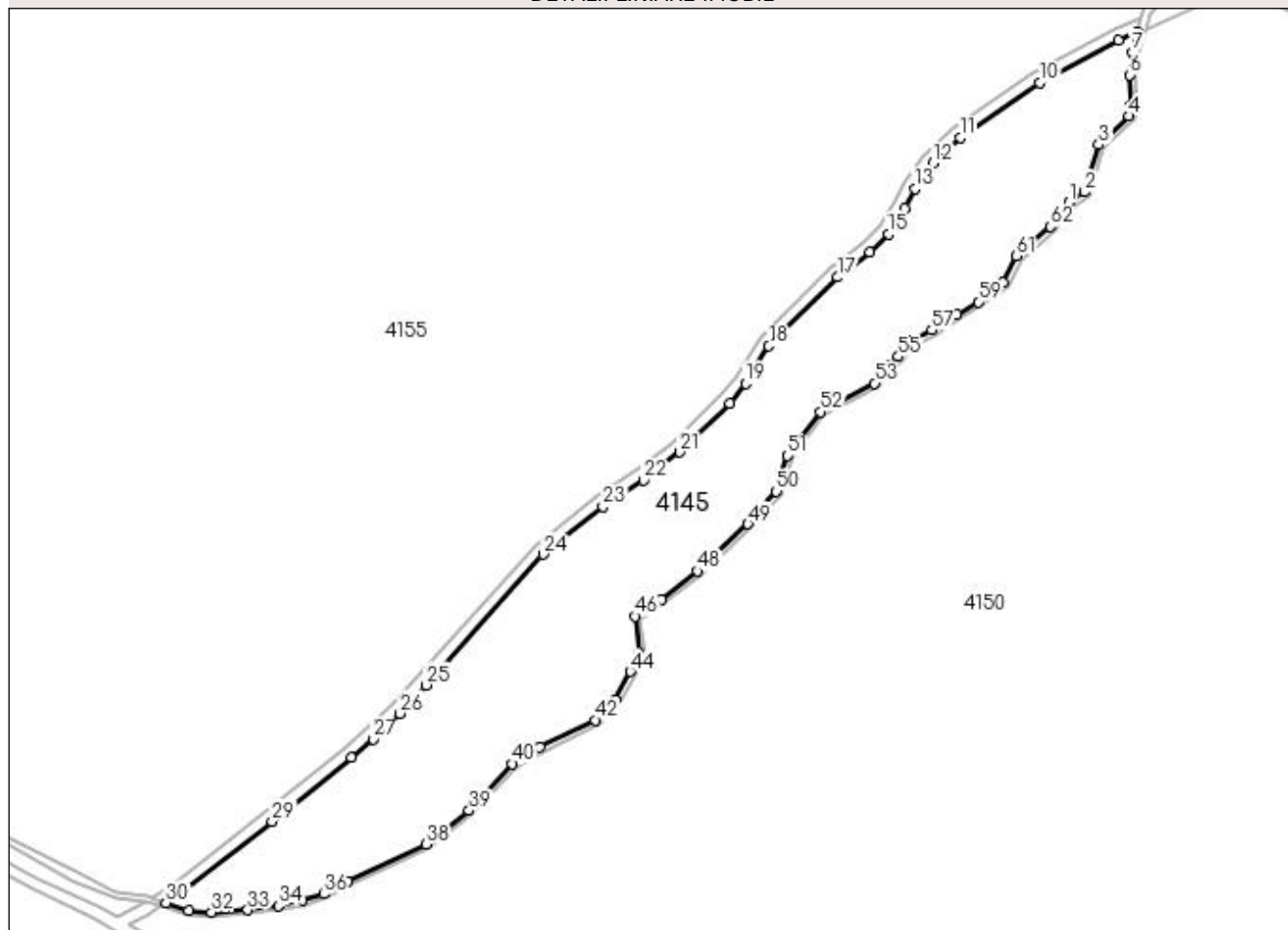
Anexa Nr. 1 La Partea I

Teren

Nr cadastral	Suprafața (mp)*	Observații / Referințe
	33.230	U.P. III, U.A. 131CC%, 134F%

* Suprafața este determinată în planul de proiecție Stereo 70.

DETALII LINIARE IMOBIL



Date referitoare la teren

Crt	Categorie folosință	Intra vilan	Suprafața (mp)	Tarla	Parcelă	Nr. topo	Observații / Referințe
1	padure	NU	33.230	-	-	-	

Lungime Segmente

1) Valorile lungimilor segmentelor sunt obținute din proiecție în plan.

Punct început	X / Y	Punct sfârșit	X / Y	Lungime segment	Punct început	X / Y	Punct sfârșit	X / Y	Lungime segment	Punct început	X / Y	Punct sfârșit	X / Y	Lungime segment
1	532.302,976 658.340,761	2	532.310,969 658.346,128	9.628	2	532.310,969 658.346,128	3	532.318,089 658.369,761	24.68	3	532.318,089 658.369,761	4	532.333,12 658.384,175	20.82
4	532.333,12 658.384,175	5	532.334,186 658.389,453	5.385	5	532.334,186 658.389,453	6	532.333,505 658.404,856	15.41	6	532.333,505 658.404,856	7	532.335,037 658.416,224	11.47
7	532.335,037 658.416,224	8	532.337,532 658.426,34	10.41	8	532.337,532 658.426,34	9	532.327,936 658.422,273	10.42	9	532.327,936 658.422,273	10	532.288,285 658.400,872	45.05
10	532.288,285 658.400,872	11	532.248,366 658.373,295	48.51	11	532.248,366 658.373,295	12	532.234,867 658.360,695	18.46	12	532.234,867 658.360,695	13	532.225,623 658.347,6	16.02
13	532.225,623 658.347,6	14	532.220,375 658.337,894	11.03	14	532.220,375 658.337,894	15	532.212,27 658.325,031	15.20	15	532.212,27 658.325,031	16	532.203,169 658.315,797	12.96
16	532.203,169 658.315,797	17	532.186,938 658.303,258	20.51	17	532.186,938 658.303,258	18	532.152,262 658.268,703	48.95	18	532.152,262 658.268,703	19	532.140,549 658.249,962	22.1

Punct început	X / Y	Punct sfârșit	X / Y	Lungime segment	Punct început	X / Y	Punct sfârșit	X / Y	Lungime segment	Punct început	X / Y	Punct sfârșit	X / Y	Lungime segment
19	532.140,549 658.249,962	20	532.132,826 658.239,882	12.698	20	532.132,826 658.239,882	21	532.107,654 658.215,388	35.122	21	532.107,654 658.215,388	22	532.089,332 658.201,313	23.104
22	532.089,332 658.201,313	23	532.069,0 658.188,009	24.298	23	532.069,0 658.188,009	24	532.038,991 658.164,027	38.415	24	532.038,991 658.164,027	25	531.980,217 658.098,355	88.132
25	531.980,217 658.098,355	26	531.967,12 658.084,2	19.285	26	531.967,12 658.084,2	27	531.953,48 658.071,353	18.738	27	531.953,48 658.071,353	28	531.942,708 658.062,061	14.226
28	531.942,708 658.062,061	29	531.902,761 658.030,051	51.19	29	531.902,761 658.030,051	30	531.849,416 657.989,062	67.274	30	531.849,416 657.989,062	31	531.860,911 657.985,249	12.111
31	531.860,911 657.985,249	32	531.872,397 657.984,375	11.519	32	531.872,397 657.984,375	33	531.890,555 657.985,523	18.194	33	531.890,555 657.985,523	34	531.906,042 657.987,655	15.633
34	531.906,042 657.987,655	35	531.918,032 657.990,174	12.252	35	531.918,032 657.990,174	36	531.928,764 657.993,516	11.24	36	531.928,764 657.993,516	37	531.940,742 657.999,855	13.552
37	531.940,742 657.999,855	38	531.980,241 658.018,446	43.655	38	531.980,241 658.018,446	39	532.001,746 658.035,399	27.384	39	532.001,746 658.035,399	40	532.023,463 658.058,842	31.956
40	532.023,463 658.058,842	41	532.037,326 658.067,309	16.244	41	532.037,326 658.067,309	42	532.064,988 658.080,88	30.812	42	532.064,988 658.080,88	43	532.075,2 658.090,983	14.365
43	532.075,2 658.090,983	44	532.082,662 658.105,147	16.009	44	532.082,662 658.105,147	45	532.086,899 658.114,565	10.327	45	532.086,899 658.114,565	46	532.085,017 658.132,944	18.475
46	532.085,017 658.132,944	47	532.098,288 658.141,367	15.718	47	532.098,288 658.141,367	48	532.116,45 658.155,732	23.156	48	532.116,45 658.155,732	49	532.141,756 658.179,323	34.597
49	532.141,756 658.179,323	50	532.156,0 658.195,722	21.721	50	532.156,0 658.195,722	51	532.161,699 658.213,627	18.79	51	532.161,699 658.213,627	52	532.178,25 658.235,662	27.559
52	532.178,25 658.235,662	53	532.205,472 658.249,943	30.741	53	532.205,472 658.249,943	54	532.213,566 658.259,131	12.245	54	532.213,566 658.259,131	55	532.217,289 658.263,364	5.637
55	532.217,289 658.263,364	56	532.223,97 658.271,461	10.497	56	532.223,97 658.271,461	57	532.234,083 658.276,63	11.357	57	532.234,083 658.276,63	58	532.246,874 658.284,585	15.063
58	532.246,874 658.284,585	59	532.257,491 658.290,834	12.32	59	532.257,491 658.290,834	60	532.269,765 658.300,522	15.637	60	532.269,765 658.300,522	61	532.276,475 658.313,926	14.99
61	532.276,475 658.313,926	62	532.293,8 658.328,652	22.738	62	532.293,8 658.328,652	1	532.302,976 658.340,761	15.193					

** Lungimile segmentelor sunt determinate în planul de proiecție Stereo 70 și sunt rotunjite la 1 milimetru.

*** Distanța dintre puncte este formată din segmente cumulate ce sunt mai mici decât valoarea 1 milimetru.

**DATE DESPRE IMOBILUL NR. 4146**

Oficiul de Cadastru și Publicitate Imobiliară SUCEAVA
Biroul de Cadastru și Publicitate Imobiliară Campulung Moldovenesc

A. Partea I. Descrierea imobilului

TEREN Extravilan

Adresa: Jud. Suceava

Nr. Crt	Nr cadastral Nr. topografic	Suprafața* (mp)	Observații / Referințe
A1		16.571	Sector cadastral:75 Teren neimprejmuit;

B. Partea II. Proprietari și acte

Inscrieri privitoare la dreptul de proprietate și alte drepturi reale		Referințe
4146 / 08/12/2022		
Act Normativ nr. Hotărâre nr. 1.705 - Anexa nr. 12, poziția nr. 63739, din 29/11/2006 emis de Guvernul României;		
B1	Intabulare, drept de PROPRIETATE, dobandit prin Lege, cota actuala 1/1 1) STATUL ROMÂN - DOMENIUL PUBLIC , CIF:999999999999, LIPSĂ CUI/CIF	A1
Act Normativ nr. Hotărâre nr. 1705 - Anexa nr. 12, poziția nr. 63739, din 29/11/2006 emis de Guvernul României (Adeverință nr. 356 din 11.01.2023);		
B2	Intabulare, drept de ADMINISTRARE, dobandit prin Lege, cota actuala 1/1 1) ADMINISTRAȚIA NAȚIONALĂ APELE ROMÂNE , CIF:24326056, PRIN ADMINISTRAȚIA BAZINALĂ DE APĂ SIRET, CUI 33839263, JUD. BACĂU, MUN. BACĂU, STR. CUZA VODĂ, NR.1	A1

C. Partea III. SARCINI .

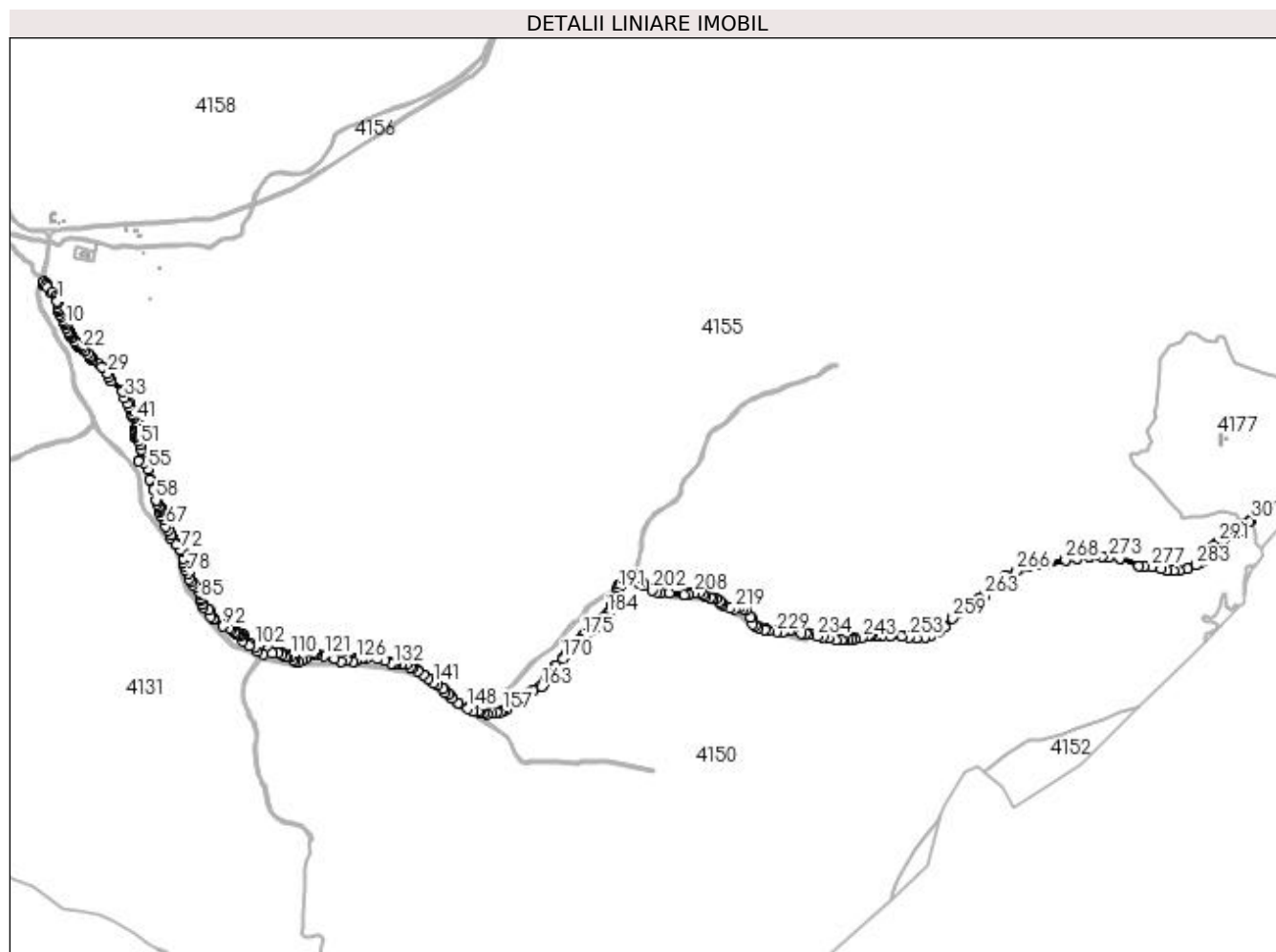
Inscrieri privind dezmembramentele dreptului de proprietate, drepturi reale de garanție și sarcini	Referințe
NU SUNT	

Anexa Nr. 1 La Partea I

Teren

Nr cadastral	Suprafața (mp)*	Observații / Referințe
	16.571	

* Suprafața este determinată în planul de proiecție Stereo 70.



Date referitoare la teren

Crt	Categorie folosință	Intra vilan	Suprafața (mp)	Tarla	Parcelă	Nr. topo	Observații / Referințe
1	faneata	NU	16.571	-	-	-	

Lungime Segmente

1) Valorile lungimilor segmentelor sunt obținute din proiecție în plan.

Punct început	X / Y	Punct sfârșit	X / Y	Lungime segment	Punct început	X / Y	Punct sfârșit	X / Y	Lungime segment	Punct început	X / Y	Punct sfârșit	X / Y	Lungime segment
1	530.335,261 659.456,948	2	530.336,216 659.448,746	8.257	2	530.336,216 659.448,746	3	530.337,889 659.435,404	13.446	3	530.337,889 659.435,404	4	530.339,653 659.425,61	9.952
4	530.339,653 659.425,61	5	530.340,988 659.420,684	5.104	5	530.340,988 659.420,684	6	530.345,125 659.410,545	10.951	6	530.345,125 659.410,545	7	530.349,701 659.401,106	10.49
7	530.349,701 659.401,106	8	530.357,132 659.387,314	15.666	8	530.357,132 659.387,314	9	530.362,012 659.378,955	9.679	9	530.362,012 659.378,955	10	530.365,916 659.371,43	8.477
10	530.365,916 659.371,43	11	530.369,575 659.362,149	9.976	11	530.369,575 659.362,149	12	530.374,381 659.349,177	13.834	12	530.374,381 659.349,177	13	530.377,436 659.342,186	7.629
13	530.377,436 659.342,186	14	530.379,357 659.338,549	4.113	14	530.379,357 659.338,549	15	530.382,153 659.333,932	5.398	15	530.382,153 659.333,932	16	530.388,384 659.324,786	11.067
16	530.388,384 659.324,786	17	530.397,178 659.313,389	14.395	17	530.397,178 659.313,389	18	530.403,333 659.305,797	9.774	18	530.403,333 659.305,797	19	530.408,941 659.298,914	8.878

Punct început	X / Y	Punct sfârșit	X / Y	Lungime segment	Punct început	X / Y	Punct sfârșit	X / Y	Lungime segment	Punct început	X / Y	Punct sfârșit	X / Y	Lungime segment
19	530.408,941 659.298,914	20	530.412,856 659.295,31	5.321	20	530.412,856 659.295,31	21	530.416,254 659.292,679	4.298	21	530.416,254 659.292,679	22	530.425,355 659.287,655	10.396
22	530.425,355 659.287,655	23	530.433,788 659.279,412	11.792	23	530.433,788 659.279,412	24	530.445,225 659.268,628	15.719	24	530.445,225 659.268,628	25	530.452,088 659.258,187	12.495
25	530.452,088 659.258,187	26	530.456,43 659.252,095	7.481	26	530.456,43 659.252,095	27	530.462,08 659.243,364	10.4	27	530.462,08 659.243,364	28	530.495,121 659.221,637	39.545
28	530.495,121 659.221,637	29	530.515,524 659.198,239	31.044	29	530.515,524 659.198,239	30	530.519,22 659.183,478	15.217	30	530.519,22 659.183,478	31	530.528,204 659.169,645	16.494
31	530.528,204 659.169,645	32	530.569,007 659.134,882	53.604	32	530.569,007 659.134,882	33	530.577,376 659.110,842	25.455	33	530.577,376 659.110,842	34	530.587,32 659.091,524	21.727
34	530.587,32 659.091,524	35	530.592,024 659.076,681	15.571	35	530.592,024 659.076,681	36	530.598,391 659.071,82	8.01	36	530.598,391 659.071,82	37	530.603,991 659.065,823	8.205
37	530.603,991 659.065,823	38	530.602,903 659.052,614	13.254	38	530.602,903 659.052,614	39	530.603,473 659.047,304	5.341	39	530.603,473 659.047,304	40	530.608,045 659.039,671	8.898
40	530.608,045 659.039,671	41	530.618,299 659.028,046	15.501	41	530.618,299 659.028,046	42	530.620,928 659.020,364	8.119	42	530.620,928 659.020,364	43	530.623,546 659.010,892	9.827
43	530.623,546 659.010,892	44	530.618,594 659.003,759	8.683	44	530.618,594 659.003,759	45	530.612,2 658.999,32	7.784	45	530.612,2 658.999,32	46	530.612,565 658.991,569	7.76
46	530.612,565 658.991,569	47	530.613,619 658.986,627	5.053	47	530.613,619 658.986,627	48	530.611,379 658.979,976	7.018	48	530.611,379 658.979,976	49	530.613,335 658.969,24	10.913
49	530.613,335 658.969,24	50	530.626,788 658.954,971	19.611	50	530.626,788 658.954,971	51	530.631,195 658.943,407	12.375	51	530.631,195 658.943,407	52	530.634,621 658.924,919	18.803
52	530.634,621 658.924,919	53	530.627,497 658.884,495	41.047	53	530.627,497 658.884,495	54	530.647,691 658.878,231	21.143	54	530.647,691 658.878,231	55	530.660,408 658.855,444	26.095
55	530.660,408 658.855,444	56	530.666,185 658.818,282	37.608	56	530.666,185 658.818,282	57	530.681,313 658.782,953	38.432	57	530.681,313 658.782,953	58	530.688,195 658.746,154	37.437
58	530.688,195 658.746,154	59	530.693,291 658.741,806	6.699	59	530.693,291 658.741,806	60	530.693,18 658.731,201	10.606	60	530.693,18 658.731,201	61	530.698,388 658.721,521	10.992
61	530.698,388 658.721,521	62	530.702,71 658.717,695	5.772	62	530.702,71 658.717,695	63	530.705,194 658.712,112	6.111	63	530.705,194 658.712,112	64	530.699,251 658.702,337	11.44
64	530.699,251 658.702,337	65	530.708,123 658.688,311	16.596	65	530.708,123 658.688,311	66	530.717,524 658.677,765	14.128	66	530.717,524 658.677,765	67	530.725,017 658.650,732	28.052
67	530.725,017 658.650,732	68	530.734,838 658.636,731	17.102	68	530.734,838 658.636,731	69	530.743,6 658.620,328	18.597	69	530.743,6 658.620,328	70	530.739,467 658.611,287	9.941
70	530.739,467 658.611,287	71	530.760,086 658.586,118	32.536	71	530.760,086 658.586,118	72	530.777,127 658.566,492	25.992	72	530.777,127 658.566,492	73	530.783,838 658.561,574	8.32
73	530.783,838 658.561,574	74	530.786,883 658.536,992	24.77	74	530.786,883 658.536,992	75	530.788,52 658.520,63	16.444	75	530.788,52 658.520,63	76	530.789,089 658.508,988	11.656
76	530.789,089 658.508,988	77	530.792,288 658.496,199	13.183	77	530.792,288 658.496,199	78	530.804,499 658.483,325	17.744	78	530.804,499 658.483,325	79	530.807,02 658.463,001	20.48
79	530.807,02 658.463,001	80	530.813,107 658.451,702	12.834	80	530.813,107 658.451,702	81	530.821,842 658.442,389	12.768	81	530.821,842 658.442,389	82	530.833,068 658.432,266	15.116
82	530.833,068 658.432,266	83	530.843,085 658.417,775	17.616	83	530.843,085 658.417,775	84	530.847,683 658.405,335	13.263	84	530.847,683 658.405,335	85	530.847,298 658.392,503	12.838
85	530.847,298 658.392,503	86	530.847,901 658.384,969	7.558	86	530.847,901 658.384,969	87	530.852,567 658.374,476	11.484	87	530.852,567 658.374,476	88	530.857,391 658.362,949	12.496
88	530.857,391 658.362,949	89	530.878,933 658.352,358	24.005	89	530.878,933 658.352,358	90	530.884,108 658.327,727	25.169	90	530.884,108 658.327,727	91	530.893,316 658.319,962	12.045
91	530.893,316 658.319,962	92	530.927,762 658.294,677	42.73	92	530.927,762 658.294,677	93	530.950,349 658.290,69	22.936	93	530.950,349 658.290,69	94	530.957,847 658.283,257	10.558
94	530.957,847 658.283,257	95	530.969,228 658.272,221	15.853	95	530.969,228 658.272,221	96	530.975,898 658.268,017	7.884	96	530.975,898 658.268,017	97	530.985,79 658.268,956	9.936
97	530.985,79 658.268,956	98	530.987,267 658.264,126	5.051	98	530.987,267 658.264,126	99	530.993,992 658.263,651	6.742	99	530.993,992 658.263,651	100	530.998,503 658.241,608	22.5
100	530.998,503 658.241,608	101	531.020,082 658.224,975	27.245	101	531.020,082 658.224,975	102	531.043,968 658.222,405	24.024	102	531.043,968 658.222,405	103	531.052,054 658.206,463	17.875
103	531.052,054 658.206,463	104	531.071,61 658.194,65	22.847	104	531.071,61 658.194,65	105	531.104,733 658.197,275	33.227	105	531.104,733 658.197,275	106	531.125,858 658.197,536	21.127
106	531.125,858 658.197,536	107	531.139,478 658.192,908	14.385	107	531.139,478 658.192,908	108	531.148,81 658.184,766	12.385	108	531.148,81 658.184,766	109	531.158,866 658.185,091	10.061
109	531.158,866 658.185,091	110	531.172,372 658.187,957	13.807	110	531.172,372 658.187,957	111	531.178,626 658.176,476	13.074	111	531.178,626 658.176,476	112	531.186,914 658.169,164	11.052
112	531.186,914 658.169,164	113	531.201,017 658.169,398	14.105	113	531.201,017 658.169,398	114	531.213,969 658.175,605	14.362	114	531.213,969 658.175,605	115	531.224,274 658.179,487	11.012
115	531.224,274 658.179,487	116	531.225,522 658.188,858	9.454	116	531.225,522 658.188,858	117	531.230,298 658.193,286	6.513	117	531.230,298 658.193,286	118	531.249,623 658.197,543	19.788

Punct început	X / Y	Punct sfârşit	X / Y	Lungime segmen t	Punct început	X / Y	Punct sfârşit	X / Y	Lungime segmen t	Punct început	X / Y	Punct sfârşit	X / Y	Lungime segmen t
118	531.249,623 658.197,543	119	531.255,207 658.193,918	6.657	119	531.255,207 658.193,918	120	531.265,51 658.193,641	10.307	120	531.265,51 658.193,641	121	531.291,352 658.189,731	26.136
121	531.291,352 658.189,731	122	531.328,318 658.179,77	38.285	122	531.328,318 658.179,77	123	531.351,608 658.168,921	25.693	123	531.351,608 658.168,921	124	531.370,517 658.175,059	19.88
124	531.370,517 658.175,059	125	531.393,351 658.167,119	24.175	125	531.393,351 658.167,119	126	531.406,181 658.176,265	15.756	126	531.406,181 658.176,265	127	531.423,082 658.179,724	17.251
127	531.423,082 658.179,724	128	531.445,326 658.180,891	22.275	128	531.445,326 658.180,891	129	531.479,651 658.178,867	34.385	129	531.479,651 658.178,867	130	531.506,953 658.170,184	28.649
130	531.506,953 658.170,184	131	531.529,926 658.162,477	24.231	131	531.529,926 658.162,477	132	531.539,294 658.159,491	9.832	132	531.539,294 658.159,491	133	531.549,551 658.158,281	10.328
133	531.549,551 658.158,281	134	531.564,825 658.158,082	15.275	134	531.564,825 658.158,082	135	531.583,414 658.157,226	18.609	135	531.583,414 658.157,226	136	531.596,905 658.149,589	15.503
136	531.596,905 658.149,589	137	531.605,876 658.145,02	10.068	137	531.605,876 658.145,02	138	531.623,586 658.135,204	20.248	138	531.623,586 658.135,204	139	531.646,362 658.120,357	27.188
139	531.646,362 658.120,357	140	531.663,635 658.106,539	22.12	140	531.663,635 658.106,539	141	531.680,485 658.092,222	22.111	141	531.680,485 658.092,222	142	531.695,225 658.083,171	17.297
142	531.695,225 658.083,171	143	531.716,623 658.069,487	25.399	143	531.716,623 658.069,487	144	531.721,712 658.058,561	12.053	144	531.721,712 658.058,561	145	531.735,629 658.051,795	15.475
145	531.735,629 658.051,795	146	531.745,414 658.037,277	17.508	146	531.745,414 658.037,277	147	531.769,039 658.019,38	29.639	147	531.769,039 658.019,38	148	531.802,583 658.000,581	38.453
148	531.802,583 658.000,581	149	531.824,098 657.991,415	23.386	149	531.824,098 657.991,415	150	531.839,117 657.989,905	15.095	150	531.839,117 657.989,905	151	531.846,796 657.987,439	8.065
151	531.846,796 657.987,439	152	531.860,619 657.982,905	14.548	152	531.860,619 657.982,905	153	531.872,696 657.982,042	12.108	153	531.872,696 657.982,042	154	531.890,797 657.983,514	18.161
154	531.890,797 657.983,514	155	531.906,653 657.985,808	16.021	155	531.906,653 657.985,808	156	531.918,916 657.988,133	12.481	156	531.918,916 657.988,133	157	531.929,581 657.991,728	11.255
157	531.929,581 657.991,728	158	531.942,119 657.997,993	14.016	158	531.942,119 657.997,993	159	531.981,284 658.016,401	43.275	159	531.981,284 658.016,401	160	532.002,915 658.033,389	27.504
160	532.002,915 658.033,389	161	532.025,152 658.057,481	32.786	161	532.025,152 658.057,481	162	532.038,535 658.065,208	15.454	162	532.038,535 658.065,208	163	532.066,914 658.079,157	31.622
163	532.066,914 658.079,157	164	532.077,456 658.090,003	15.125	164	532.077,456 658.090,003	165	532.085,08 658.104,021	15.957	165	532.085,08 658.104,021	166	532.089,75 658.113,885	10.914
166	532.089,75 658.113,885	167	532.087,53 658.131,584	17.838	167	532.087,53 658.131,584	168	532.099,73 658.139,327	14.45	168	532.099,73 658.139,327	169	532.118,363 658.153,877	23.641
169	532.118,363 658.153,877	170	532.143,518 658.177,538	34.534	170	532.143,518 658.177,538	171	532.158,378 658.194,172	22.305	171	532.158,378 658.194,172	172	532.164,198 658.212,507	19.237
172	532.164,198 658.212,507	173	532.179,656 658.233,838	26.343	173	532.179,656 658.233,838	174	532.207,327 658.248,163	31.159	174	532.207,327 658.248,163	175	532.215,224 658.257,519	12.243
175	532.215,224 658.257,519	176	532.219,475 658.261,517	5.836	176	532.219,475 658.261,517	177	532.225,513 658.268,987	9.605	177	532.225,513 658.268,987	178	532.235,555 658.274,095	11.266
178	532.235,555 658.274,095	179	532.248,113 658.282,154	14.921	179	532.248,113 658.282,154	180	532.258,741 658.288,577	12.418	180	532.258,741 658.288,577	181	532.272,292 658.298,364	16.716
181	532.272,292 658.298,364	182	532.279,022 658.311,89	15.108	182	532.279,022 658.311,89	183	532.296,149 658.326,669	22.622	183	532.296,149 658.326,669	184	532.304,814 658.338,614	14.757
184	532.304,814 658.338,614	185	532.313,36 658.344,157	10.186	185	532.313,36 658.344,157	186	532.320,079 658.367,642	24.427	186	532.320,079 658.367,642	187	532.336,267 658.382,683	22.097
187	532.336,267 658.382,683	188	532.337,547 658.388,76	6.21	188	532.337,547 658.388,76	189	532.336,567 658.404,619	15.889	189	532.336,567 658.404,619	190	532.338,153 658.416,297	11.785
190	532.338,153 658.416,297	191	532.341,807 658.428,151	12.404	191	532.341,807 658.428,151	192	532.343,428 658.435,354	7.383	192	532.343,428 658.435,354	193	532.349,205 658.442,132	8.906
193	532.349,205 658.442,132	194	532.356,446 658.445,366	7.93	194	532.356,446 658.445,366	195	532.363,083 658.448,325	7.267	195	532.363,083 658.448,325	196	532.371,639 658.451,723	9.206
196	532.371,639 658.451,723	197	532.379,098 658.453,476	7.662	197	532.379,098 658.453,476	198	532.392,493 658.455,663	13.572	198	532.392,493 658.455,663	199	532.397,616 658.452,236	6.164
199	532.397,616 658.452,236	200	532.414,817 658.445,465	18.486	200	532.414,817 658.445,465	201	532.433,292 658.438,763	19.653	201	532.433,292 658.438,763	202	532.461,708 658.423,015	32.488
202	532.461,708 658.423,015	203	532.479,627 658.416,188	19.175	203	532.479,627 658.416,188	204	532.492,029 658.412,126	13.05	204	532.492,029 658.412,126	205	532.524,036 658.413,755	32.048
205	532.524,036 658.413,755	206	532.577,009 658.407,879	53.298	206	532.577,009 658.407,879	207	532.593,319 658.410,952	16.597	207	532.593,319 658.410,952	208	532.615,52 658.414,202	22.438
208	532.615,52 658.414,202	209	532.629,463 658.413,022	13.993	209	532.629,463 658.413,022	210	532.644,557 658.407,426	16.098	210	532.644,557 658.407,426	211	532.655,777 658.399,2	13.912
211	532.655,777 658.399,2	212	532.671,285 658.397,771	15.574	212	532.671,285 658.397,771	213	532.679,61 658.393,07	9.561	213	532.679,61 658.393,07	214	532.692,107 658.392,267	12.523
214	532.692,107 658.392,267	215	532.704,705 658.384,388	14.859	215	532.704,705 658.384,388	216	532.707,255 658.375,017	9.712	216	532.707,255 658.375,017	217	532.715,409 658.370,127	9.508

Punct început	X / Y	Punct sfârşit	X / Y	Lungime segment	Punct început	X / Y	Punct sfârşit	X / Y	Lungime segment	Punct început	X / Y	Punct sfârşit	X / Y	Lungime segment
217	532.715,409 658.370,127	218	532.740,601 658.359,734	27.25 2	218	532.740,601 658.359,734	219	532.758,39 658.356,489	18.08 3	219	532.758,39 658.356,489	220	532.770,338 658.359,099	12.23
220	532.770,338 658.359,099	221	532.788,752 658.356,567	18.58 7	221	532.788,752 658.356,567	222	532.799,198 658.351,345	11.67 9	222	532.799,198 658.351,345	223	532.815,03 658.326,397	29.54 8
223	532.815,03 658.326,397	224	532.823,179 658.302,566	25.18 6	224	532.823,179 658.302,566	225	532.831,353 658.296,889	9.952	225	532.831,353 658.296,889	226	532.843,479 658.290,457	13.72 6
226	532.843,479 658.290,457	227	532.867,034 658.282,785	24.77 3	227	532.867,034 658.282,785	228	532.880,528 658.279,679	13.84 7	228	532.880,528 658.279,679	229	532.907,836 658.274,948	27.71 5
229	532.907,836 658.274,948	230	532.931,623 658.276,035	23.81 2	230	532.931,623 658.276,035	231	532.955,052 658.277,39	23.46 8	231	532.955,052 658.277,39	232	532.994,72 658.270,357	40.28 7
232	532.994,72 658.270,357	233	533.011,574 658.268,501	16.95 6	233	533.011,574 658.268,501	234	533.051,617 658.258,364	41.30 6	234	533.051,617 658.258,364	235	533.074,698 658.257,208	23.11
235	533.074,698 658.257,208	236	533.094,424 658.252,699	20.23 5	236	533.094,424 658.252,699	237	533.119,835 658.246,622	26.12 8	237	533.119,835 658.246,622	238	533.139,392 658.246,255	19.56
238	533.139,392 658.246,255	239	533.150,582 658.246,328	11.19	239	533.150,582 658.246,328	240	533.162,868 658.245,484	12.31 5	240	533.162,868 658.245,484	241	533.177,288 658.247,768	14.6
241	533.177,288 658.247,768	242	533.188,087 658.249,096	10.88	242	533.188,087 658.249,096	243	533.215,612 658.253,965	27.95 2	243	533.215,612 658.253,965	244	533.233,087 658.260,479	18.65
244	533.233,087 658.260,479	245	533.236,005 658.267,031	7.172	245	533.236,005 658.267,031	246	533.239,166 658.264,808	3.864	246	533.239,166 658.264,808	247	533.240,747 658.262,468	2.824
247	533.240,747 658.262,468	248	533.246,191 658.260,772	5.702	248	533.246,191 658.260,772	249	533.259,538 658.257,73	13.68 9	249	533.259,538 658.257,73	250	533.285,893 658.258,472	26.36 5
250	533.285,893 658.258,472	251	533.313,303 658.259,329	27.42 3	251	533.313,303 658.259,329	252	533.353,721 658.259,524	40.41 8	252	533.353,721 658.259,524	253	533.380,288 658.254,966	26.95 5
253	533.380,288 658.254,966	254	533.407,902 658.251,577	27.82 1	254	533.407,902 658.251,577	255	533.438,413 658.253,905	30.6	255	533.438,413 658.253,905	256	533.456,832 658.257,427	18.75 3
256	533.456,832 658.257,427	257	533.490,277 658.275,177	37.86 3	257	533.490,277 658.275,177	258	533.509,432 658.293,391	26.43 2	258	533.509,432 658.293,391	259	533.537,069 658.323,71	41.02 5
259	533.537,069 658.323,71	260	533.555,235 658.340,121	24.48 1	260	533.555,235 658.340,121	261	533.581,253 658.358,142	31.65	261	533.581,253 658.358,142	262	533.633,629 658.394,019	63.48 5
262	533.633,629 658.394,019	263	533.652,469 658.403,579	21.12 7	263	533.652,469 658.403,579	264	533.685,357 658.432,476	43.78	264	533.685,357 658.432,476	265	533.728,922 658.474,253	60.35 9
265	533.728,922 658.474,253	266	533.766,026 658.492,41	41.30 8	266	533.766,026 658.492,41	267	533.869,445 658.512,146	105.2 85	267	533.869,445 658.512,146	268	533.940,496 658.531,883	73.74 1
268	533.940,496 658.531,883	269	533.981,652 658.536,939	41.46 5	269	533.981,652 658.536,939	270	534.026,998 658.543,399	45.80 4	270	534.026,998 658.543,399	271	534.049,134 658.551,623	23.61 4
271	534.049,134 658.551,623	272	534.072,717 658.544,121	24.74 7	272	534.072,717 658.544,121	273	534.097,105 658.539,929	24.74 6	273	534.097,105 658.539,929	274	534.135,506 658.536,883	38.52 2
274	534.135,506 658.536,883	275	534.203,642 658.509,086	73.58 8	275	534.203,642 658.509,086	276	534.223,971 658.509,232	20.33	276	534.223,971 658.509,232	277	534.248,575 658.506,553	24.74 9
277	534.248,575 658.506,553	278	534.282,32 658.499,528	34.46 8	278	534.282,32 658.499,528	279	534.303,934 658.495,221	22.03 9	279	534.303,934 658.495,221	280	534.328,245 658.492,916	24.42
280	534.328,245 658.492,916	281	534.347,736 658.492,916	19.49 1	281	534.347,736 658.492,916	282	534.377,411 658.499,928	30.49 2	282	534.377,411 658.499,928	283	534.408,676 658.512,182	33.58 1
283	534.408,676 658.512,182	284	534.422,079 658.520,706	15.88 4	284	534.422,079 658.520,706	285	534.433,003 658.528,505	13.42 2	285	534.433,003 658.528,505	286	534.441,345 658.539,312	13.65 2
286	534.441,345 658.539,312	287	534.451,238 658.551,595	15.77 2	287	534.451,238 658.551,595	288	534.463,44 658.568,549	20.88 8	288	534.463,44 658.568,549	289	534.473,749 658.582,233	17.13 3
289	534.473,749 658.582,233	290	534.481,015 658.590,934	11.33 6	290	534.481,015 658.590,934	291	534.486,588 658.594,664	6.706	291	534.486,588 658.594,664	292	534.505,009 658.604,281	20.78
292	534.505,009 658.604,281	293	534.522,533 658.613,743	19.91 5	293	534.522,533 658.613,743	294	534.532,191 658.618,774	10.89	294	534.532,191 658.618,774	295	534.542,451 658.623,058	11.11 8
295	534.542,451 658.623,058	296	534.553,449 658.626,092	11.40 9	296	534.553,449 658.626,092	297	534.565,55 658.634,014	14.46 3	297	534.565,55 658.634,014	298	534.568,439 658.636,835	4.038
298	534.568,439 658.636,835	299	534.579,854 658.647,985	15.95 7	299	534.579,854 658.647,985	300	534.599,82 658.666,809	27.44 1	300	534.599,82 658.666,809	301	534.604,022 658.674,397	8.674
301	534.604,022 658.674,397	302	534.604,393 658.675,065	0.764	302	534.604,393 658.675,065	303	534.604,08 658.675,797	0.796	303	534.604,08 658.675,797	304	534.599,135 658.667,434	9.716
304	534.599,135 658.667,434	305	534.579,33 658.648,648	27.29 7	305	534.579,33 658.648,648	306	534.564,751 658.634,924	20.02 2	306	534.564,751 658.634,924	307	534.552,852 658.627,126	14.22 7
307	534.552,852 658.627,126	308	534.542,035 658.624,231	11.19 8	308	534.542,035 658.624,231	309	534.531,714 658.620,048	11.13 6	309	534.531,714 658.620,048	310	534.522,084 658.615,252	10.75 8
310	534.522,084 658.615,252	311	534.504,499 658.605,287	20.21 2	311	534.504,499 658.605,287	312	534.485,95 658.595,821	20.82 5	312	534.485,95 658.595,821	313	534.480,369 658.592,135	6.688
313	534.480,369 658.592,135	314	534.472,808 658.583,089	11.79	314	534.472,808 658.583,089	315	534.461,854 658.569,105	17.76 4	315	534.461,854 658.569,105	316	534.450,185 658.552,517	20.28 1

Punct început	X / Y	Punct sfârșit	X / Y	Lungime segment	Punct început	X / Y	Punct sfârșit	X / Y	Lungime segment	Punct început	X / Y	Punct sfârșit	X / Y	Lungime segment
316	534.450,185 658.552,517	317	534.440,069 658.540,266	15.888	317	534.440,069 658.540,266	318	534.432,056 658.529,687	13.271	318	534.432,056 658.529,687	319	534.421,483 658.522,118	13.003
319	534.421,483 658.522,118	320	534.408,088 658.513,807	15.764	320	534.408,088 658.513,807	321	534.377,202 658.501,559	33.226	321	534.377,202 658.501,559	322	534.347,573 658.494,553	30.446
322	534.347,573 658.494,553	323	534.328,255 658.494,733	19.319	323	534.328,255 658.494,733	324	534.304,281 658.497,227	24.103	324	534.304,281 658.497,227	325	534.282,593 658.501,554	22.115
325	534.282,593 658.501,554	326	534.248,468 658.508,693	34.864	326	534.248,468 658.508,693	327	534.223,797 658.511,332	24.812	327	534.223,797 658.511,332	328	534.203,923 658.511,248	19.874
328	534.203,923 658.511,248	329	534.135,682 658.538,223	73.379	329	534.135,682 658.538,223	330	534.097,191 658.541,177	38.604	330	534.097,191 658.541,177	331	534.073,07 658.545,361	24.481
331	534.073,07 658.545,361	332	534.048,601 658.552,81	25.578	332	534.048,601 658.552,81	333	534.028,14 658.545,319	21.789	333	534.028,14 658.545,319	334	533.981,121 658.538,664	47.488
334	533.981,121 658.538,664	335	533.939,913 658.533,311	41.554	335	533.939,913 658.533,311	336	533.869,125 658.513,696	73.455	336	533.869,125 658.513,696	337	533.765,666 658.493,74	105.366
337	533.765,666 658.493,74	338	533.728,15 658.475,616	41.664	338	533.728,15 658.475,616	339	533.684,33 658.433,503	60.776	339	533.684,33 658.433,503	340	533.651,542 658.404,94	43.484
340	533.651,542 658.404,94	341	533.632,798 658.395,513	20.981	341	533.632,798 658.395,513	342	533.580,528 658.359,435	63.512	342	533.580,528 658.359,435	343	533.553,81 658.341,545	32.154
343	533.553,81 658.341,545	344	533.535,847 658.325,378	24.167	344	533.535,847 658.325,378	345	533.506,652 658.295,964	41.443	345	533.506,652 658.295,964	346	533.488,732 658.277,749	25.552
346	533.488,732 658.277,749	347	533.456,211 658.259,783	37.154	347	533.456,211 658.259,783	348	533.438,227 658.256,231	18.331	348	533.438,227 658.256,231	349	533.407,669 658.253,59	30.672
349	533.407,669 658.253,59	350	533.380,665 658.257,806	27.331	350	533.380,665 658.257,806	351	533.354,11 658.262,159	26.909	351	533.354,11 658.262,159	352	533.313,329 658.261,566	40.785
352	533.313,329 658.261,566	353	533.286,076 658.260,697	27.267	353	533.286,076 658.260,697	354	533.259,922 658.260,154	26.16	354	533.259,922 658.260,154	355	533.246,484 658.262,585	13.656
355	533.246,484 658.262,585	356	533.244,318 658.264,34	2.788	356	533.244,318 658.264,34	357	533.241,726 658.266,362	3.287	357	533.241,726 658.266,362	358	533.239,106 658.269,944	4.438
358	533.239,106 658.269,944	359	533.234,595 658.269,182	4.575	359	533.234,595 658.269,182	360	533.228,912 658.261,493	9.561	360	533.228,912 658.261,493	361	533.214,784 658.256,306	15.05
361	533.214,784 658.256,306	362	533.188,023 658.251,154	27.252	362	533.188,023 658.251,154	363	533.176,729 658.250,04	11.349	363	533.176,729 658.250,04	364	533.162,735 658.247,71	14.187
364	533.162,735 658.247,71	365	533.150,483 658.248,393	12.271	365	533.150,483 658.248,393	366	533.139,622 658.248,54	10.862	366	533.139,622 658.248,54	367	533.120,063 658.248,941	19.563
367	533.120,063 658.248,941	368	533.094,512 658.255,288	26.328	368	533.094,512 658.255,288	369	533.074,97 658.260,536	20.234	369	533.074,97 658.260,536	370	533.052,177 658.261,772	22.826
370	533.052,177 658.261,772	371	533.031,504 658.266,716	21.256	371	533.031,504 658.266,716	372	533.013,921 658.271,011	18.1	372	533.013,921 658.271,011	373	532.994,752 658.272,542	19.23
373	532.994,752 658.272,542	374	532.955,179 658.279,68	40.212	374	532.955,179 658.279,68	375	532.931,922 658.278,429	23.291	375	532.931,922 658.278,429	376	532.907,862 658.277,361	24.084
376	532.907,862 658.277,361	377	532.867,374 658.285,707	41.339	377	532.867,374 658.285,707	378	532.844,513 658.293,161	24.046	378	532.844,513 658.293,161	379	532.825,295 658.304,458	22.292
379	532.825,295 658.304,458	380	532.817,955 658.326,75	23.469	380	532.817,955 658.326,75	381	532.801,771 658.352,763	30.637	381	532.801,771 658.352,763	382	532.789,992 658.359,198	13.422
382	532.789,992 658.359,198	383	532.770,009 658.361,39	20.103	383	532.770,009 658.361,39	384	532.757,848 658.358,656	12.465	384	532.757,848 658.358,656	385	532.740,562 658.361,661	17.545
385	532.740,562 658.361,661	386	532.716,437 658.371,309	25.983	386	532.716,437 658.371,309	387	532.709,452 658.375,644	8.221	387	532.709,452 658.375,644	388	532.705,708 658.386,21	11.21
388	532.705,708 658.386,21	389	532.692,242 658.394,395	15.758	389	532.692,242 658.394,395	390	532.681,933 658.394,642	10.312	390	532.681,933 658.394,642	391	532.672,697 658.400,249	10.805
391	532.672,697 658.400,249	392	532.658,36 658.400,912	14.352	392	532.658,36 658.400,912	393	532.645,992 658.409,241	14.911	393	532.645,992 658.409,241	394	532.629,99 658.415,159	17.061
394	532.629,99 658.415,159	395	532.615,379 658.416,637	14.686	395	532.615,379 658.416,637	396	532.592,551 658.413,607	23.028	396	532.592,551 658.413,607	397	532.576,418 658.410,446	16.44
397	532.576,418 658.410,446	398	532.524,738 658.416,56	52.04	398	532.524,738 658.416,56	399	532.493,149 658.417,262	31.597	399	532.493,149 658.417,262	400	532.461,675 658.428,182	33.315
400	532.461,675 658.428,182	401	532.432,93 658.445,649	33.636	401	532.432,93 658.445,649	402	532.404,571 658.455,037	29.873	402	532.404,571 658.455,037	403	532.402,476 658.456,001	2.306
403	532.402,476 658.456,001	404	532.396,092 658.458,837	6.986	404	532.396,092 658.458,837	405	532.392,954 658.459,949	3.329	405	532.392,954 658.459,949	406	532.382,392 658.458,583	10.65
406	532.382,392 658.458,583	407	532.370,512 658.455,511	12.271	407	532.370,512 658.455,511	408	532.355,173 658.449,234	16.574	408	532.355,173 658.449,234	409	532.347,226 658.444,589	9.205
409	532.347,226 658.444,589	410	532.341,178 658.438,709	8.435	410	532.341,178 658.438,709	411	532.339,089 658.433,513	5.6	411	532.339,089 658.433,513	412	532.337,532 658.426,34	7.34
412	532.337,532 658.426,34	413	532.335,037 658.416,224	10.419	413	532.335,037 658.416,224	414	532.333,505 658.404,856	11.471	414	532.333,505 658.404,856	415	532.334,186 658.389,453	15.418

Punct început	X / Y	Punct sfârșit	X / Y	Lungime segment	Punct început	X / Y	Punct sfârșit	X / Y	Lungime segment	Punct început	X / Y	Punct sfârșit	X / Y	Lungime segment
415	532.334,186 658.389,453	416	532.333,12 658.384,175	5.385	416	532.333,12 658.384,175	417	532.318,089 658.369,761	20.825	417	532.318,089 658.369,761	418	532.310,969 658.346,128	24.682
418	532.310,969 658.346,128	419	532.302,976 658.340,761	9.628	419	532.302,976 658.340,761	420	532.293,8 658.328,652	15.193	420	532.293,8 658.328,652	421	532.276,475 658.313,926	22.738
421	532.276,475 658.313,926	422	532.269,765 658.300,522	14.99	422	532.269,765 658.300,522	423	532.257,491 658.290,834	15.637	423	532.257,491 658.290,834	424	532.246,874 658.284,585	12.32
424	532.246,874 658.284,585	425	532.234,083 658.276,63	15.063	425	532.234,083 658.276,63	426	532.223,97 658.271,461	11.357	426	532.223,97 658.271,461	427	532.217,289 658.263,364	10.497
427	532.217,289 658.263,364	428	532.213,566 658.259,131	5.637	428	532.213,566 658.259,131	429	532.205,472 658.249,943	12.245	429	532.205,472 658.249,943	430	532.178,25 658.235,662	30.741
430	532.178,25 658.235,662	431	532.161,699 658.213,627	27.559	431	532.161,699 658.213,627	432	532.156,0 658.195,722	18.79	432	532.156,0 658.195,722	433	532.141,756 658.179,323	21.721
433	532.141,756 658.179,323	434	532.116,45 658.155,732	34.597	434	532.116,45 658.155,732	435	532.098,288 658.141,367	23.156	435	532.098,288 658.141,367	436	532.085,017 658.132,944	15.718
436	532.085,017 658.132,944	437	532.086,899 658.114,565	18.475	437	532.086,899 658.114,565	438	532.082,662 658.105,147	10.327	438	532.082,662 658.105,147	439	532.075,2 658.090,983	16.009
439	532.075,2 658.090,983	440	532.064,988 658.080,88	14.365	440	532.064,988 658.080,88	441	532.037,326 658.067,309	30.812	441	532.037,326 658.067,309	442	532.023,463 658.058,842	16.244
442	532.023,463 658.058,842	443	532.001,746 658.035,399	31.956	443	532.001,746 658.035,399	444	531.980,241 658.018,446	27.384	444	531.980,241 658.018,446	445	531.940,742 657.999,855	43.655
445	531.940,742 657.999,855	446	531.928,764 657.993,516	13.552	446	531.928,764 657.993,516	447	531.918,032 657.990,174	11.24	447	531.918,032 657.990,174	448	531.906,042 657.987,655	12.252
448	531.906,042 657.987,655	449	531.890,555 657.985,523	15.633	449	531.890,555 657.985,523	450	531.872,397 657.984,375	18.194	450	531.872,397 657.984,375	451	531.860,911 657.985,249	11.519
451	531.860,911 657.985,249	452	531.849,416 657.989,062	12.111	452	531.849,416 657.989,062	453	531.841,987 657.991,709	7.886	453	531.841,987 657.991,709	454	531.840,328 657.992,3	1.761
454	531.840,328 657.992,3	455	531.824,348 657.994,245	16.098	455	531.824,348 657.994,245	456	531.804,534 658.004,417	22.272	456	531.804,534 658.004,417	457	531.770,075 658.021,761	38.578
457	531.770,075 658.021,761	458	531.748,032 658.038,277	27.544	458	531.748,032 658.038,277	459	531.738,771 658.052,637	17.087	459	531.738,771 658.052,637	460	531.723,996 658.060,296	16.642
460	531.723,996 658.060,296	461	531.719,078 658.071,356	12.104	461	531.719,078 658.071,356	462	531.696,589 658.085,468	26.55	462	531.696,589 658.085,468	463	531.681,939 658.093,912	16.909
463	531.681,939 658.093,912	464	531.664,937 658.107,95	22.048	464	531.664,937 658.107,95	465	531.647,886 658.121,656	21.877	465	531.647,886 658.121,656	466	531.624,534 658.137,214	28.06
466	531.624,534 658.137,214	467	531.607,475 658.147,592	19.968	467	531.607,475 658.147,592	468	531.599,121 658.151,872	9.387	468	531.599,121 658.151,872	469	531.584,423 658.159,97	16.781
469	531.584,423 658.159,97	470	531.564,793 658.161,196	19.668	470	531.564,793 658.161,196	471	531.549,956 658.161,196	14.837	471	531.549,956 658.161,196	472	531.539,743 658.162,29	10.271
472	531.539,743 658.162,29	473	531.530,846 658.164,883	9.267	473	531.530,846 658.164,883	474	531.508,445 658.173,035	23.838	474	531.508,445 658.173,035	475	531.479,521 658.181,783	30.218
475	531.479,521 658.181,783	476	531.445,456 658.183,807	34.125	476	531.445,456 658.183,807	477	531.422,563 658.182,252	22.946	477	531.422,563 658.182,252	478	531.405,037 658.178,837	17.856
478	531.405,037 658.178,837	479	531.392,86 658.170,304	14.869	479	531.392,86 658.170,304	480	531.370,498 658.177,779	23.578	480	531.370,498 658.177,779	481	531.351,542 658.172,372	19.712
481	531.351,542 658.172,372	482	531.328,906 658.182,72	24.889	482	531.328,906 658.182,72	483	531.292,036 658.192,789	38.22	483	531.292,036 658.192,789	484	531.266,028 658.196,633	26.291
484	531.266,028 658.196,633	485	531.255,853 658.196,901	10.179	485	531.255,853 658.196,901	486	531.250,089 658.199,999	6.544	486	531.250,089 658.199,999	487	531.228,717 658.195,366	21.868
487	531.228,717 658.195,366	488	531.223,543 658.189,658	7.704	488	531.223,543 658.189,658	489	531.222,582 658.181,853	7.864	489	531.222,582 658.181,853	490	531.220,182 658.180,055	2.999
490	531.220,182 658.180,055	491	531.199,282 658.172,729	22.147	491	531.199,282 658.172,729	492	531.189,821 658.172,673	9.461	492	531.189,821 658.172,673	493	531.175,507 658.189,842	22.353
493	531.175,507 658.189,842	494	531.164,689 658.193,117	11.303	494	531.164,689 658.193,117	495	531.150,203 658.189,011	15.057	495	531.150,203 658.189,011	496	531.142,472 658.196,944	11.077
496	531.142,472 658.196,944	497	531.127,499 658.202,163	15.857	497	531.127,499 658.202,163	498	531.091,693 658.214,31	37.81	498	531.091,693 658.214,31	499	531.067,836 658.210,55	24.151
499	531.067,836 658.210,55	500	531.047,54 658.227,754	26.606	500	531.047,54 658.227,754	501	531.025,241 658.234,672	23.347	501	531.025,241 658.234,672	502	531.004,141 658.244,636	23.334
502	531.004,141 658.244,636	503	530.999,953 658.265,328	21.112	503	530.999,953 658.265,328	504	530.992,37 658.269,94	8.875	504	530.992,37 658.269,94	505	530.978,102 658.274,134	14.872
505	530.978,102 658.274,134	506	530.966,002 658.281,007	13.916	506	530.966,002 658.281,007	507	530.951,433 658.294,339	19.748	507	530.951,433 658.294,339	508	530.930,671 658.297,876	21.061
508	530.930,671 658.297,876	509	530.895,497 658.321,814	42.547	509	530.895,497 658.321,814	510	530.886,046 658.329,77	12.354	510	530.886,046 658.329,77	511	530.882,58 658.354,367	24.84
511	530.882,58 658.354,367	512	530.859,711 658.364,631	25.067	512	530.859,711 658.364,631	513	530.855,374 658.375,591	11.787	513	530.855,374 658.375,591	514	530.850,559 658.385,677	11.176

Punct început	X / Y	Punct sfârșit	X / Y	Lungime segment	Punct început	X / Y	Punct sfârșit	X / Y	Lungime segment	Punct început	X / Y	Punct sfârșit	X / Y	Lungime segment
514	530.850,559 658.385,677	515	530.849,758 658.392,599	6.968	515	530.849,758 658.392,599	516	530.850,746 658.405,141	12.581	516	530.850,746 658.405,141	517	530.845,606 658.419,296	15.059
517	530.845,606 658.419,296	518	530.834,904 658.434,533	18.62	518	530.834,904 658.434,533	519	530.824,856 658.445,462	14.846	519	530.824,856 658.445,462	520	530.815,999 658.453,5	11.961
520	530.815,999 658.453,5	521	530.809,653 658.464,822	12.979	521	530.809,653 658.464,822	522	530.807,313 658.484,517	19.834	522	530.807,313 658.484,517	523	530.794,961 658.497,193	17.699
523	530.794,961 658.497,193	524	530.792,095 658.509,42	12.558	524	530.792,095 658.509,42	525	530.791,521 658.520,542	11.137	525	530.791,521 658.520,542	526	530.790,184 658.537,766	17.276
526	530.790,184 658.537,766	527	530.786,748 658.562,194	24.668	527	530.786,748 658.562,194	528	530.779,59 658.569,118	9.959	528	530.779,59 658.569,118	529	530.763,4 658.588,607	25.336
529	530.763,4 658.588,607	530	530.744,211 658.612,007	30.262	530	530.744,211 658.612,007	531	530.747,394 658.620,037	8.638	531	530.747,394 658.620,037	532	530.737,562 658.638,384	20.815
532	530.737,562 658.638,384	533	530.727,487 658.652,747	17.544	533	530.727,487 658.652,747	534	530.720,77 658.679,469	27.553	534	530.720,77 658.679,469	535	530.708,924 658.691,056	16.571
535	530.708,924 658.691,056	536	530.703,266 658.702,364	12.645	536	530.703,266 658.702,364	537	530.708,003 658.712,093	10.821	537	530.708,003 658.712,093	538	530.705,372 658.719,588	7.943
538	530.705,372 658.719,588	539	530.700,541 658.722,651	5.72	539	530.700,541 658.722,651	540	530.695,459 658.731,943	10.591	540	530.695,459 658.731,943	541	530.695,144 658.742,266	10.328
541	530.695,144 658.742,266	542	530.690,806 658.746,644	6.163	542	530.690,806 658.746,644	543	530.683,331 658.784,55	38.636	543	530.683,331 658.784,55	544	530.668,995 658.818,933	37.252
544	530.668,995 658.818,933	545	530.662,364 658.855,949	37.605	545	530.662,364 658.855,949	546	530.649,108 658.881,915	29.154	546	530.649,108 658.881,915	547	530.630,94 658.887,457	18.994
547	530.630,94 658.887,457	548	530.637,156 658.924,777	37.834	548	530.637,156 658.924,777	549	530.633,331 658.944,938	20.521	549	530.633,331 658.944,938	550	530.629,086 658.956,137	11.977
550	530.629,086 658.956,137	551	530.615,92 658.970,053	19.157	551	530.615,92 658.970,053	552	530.615,114 658.980,162	10.141	552	530.615,114 658.980,162	553	530.615,685 658.990,928	10.781
553	530.615,685 658.990,928	554	530.614,23 658.997,339	6.574	554	530.614,23 658.997,339	555	530.619,878 659.001,443	6.982	555	530.619,878 659.001,443	556	530.625,38 659.006,514	7.482
556	530.625,38 659.006,514	557	530.625,687 659.020,427	13.916	557	530.625,687 659.020,427	558	530.622,75 659.030,505	10.497	558	530.622,75 659.030,505	559	530.610,412 659.041,219	16.341
559	530.610,412 659.041,219	560	530.605,199 659.052,242	12.194	560	530.605,199 659.052,242	561	530.606,577 659.066,291	14.116	561	530.606,577 659.066,291	562	530.597,38 659.076,873	14.02
562	530.597,38 659.076,873	563	530.592,199 659.092,627	16.584	563	530.592,199 659.092,627	564	530.580,348 659.122,167	31.829	564	530.580,348 659.122,167	565	530.569,901 659.138,797	19.639
565	530.569,901 659.138,797	566	530.530,198 659.171,853	51.663	566	530.530,198 659.171,853	567	530.523,612 659.184,524	14.28	567	530.523,612 659.184,524	568	530.518,833 659.200,169	16.359
568	530.518,833 659.200,169	569	530.508,425 659.210,569	14.713	569	530.508,425 659.210,569	570	530.498,737 659.221,033	14.26	570	530.498,737 659.221,033	571	530.485,881 659.231,738	16.729
571	530.485,881 659.231,738	572	530.465,819 659.245,501	24.329	572	530.465,819 659.245,501	573	530.459,396 659.253,413	10.191	573	530.459,396 659.253,413	574	530.454,85 659.259,771	7.816
574	530.454,85 659.259,771	575	530.447,537 659.269,563	12.221	575	530.447,537 659.269,563	576	530.436,216 659.281,069	16.142	576	530.436,216 659.281,069	577	530.427,555 659.289,244	11.91
577	530.427,555 659.289,244	578	530.418,197 659.294,577	10.771	578	530.418,197 659.294,577	579	530.414,243 659.298,075	5.279	579	530.414,243 659.298,075	580	530.410,325 659.301,951	5.511
580	530.410,325 659.301,951	581	530.405,553 659.307,3	7.168	581	530.405,553 659.307,3	582	530.399,184 659.315,191	10.141	582	530.399,184 659.315,191	583	530.390,567 659.326,603	14.3
583	530.390,567 659.326,603	584	530.384,593 659.335,441	10.668	584	530.384,593 659.335,441	585	530.382,031 659.339,831	5.083	585	530.382,031 659.339,831	586	530.379,781 659.343,784	4.548
586	530.379,781 659.343,784	587	530.376,792 659.350,035	6.929	587	530.376,792 659.350,035	588	530.372,04 659.363,499	14.278	588	530.372,04 659.363,499	589	530.367,816 659.373,071	10.463
589	530.367,816 659.373,071	590	530.364,651 659.380,015	7.631	590	530.364,651 659.380,015	591	530.360,059 659.388,076	9.277	591	530.360,059 659.388,076	592	530.352,172 659.402,303	16.267
592	530.352,172 659.402,303	593	530.347,518 659.411,789	10.566	593	530.347,518 659.411,789	594	530.343,791 659.421,119	10.047	594	530.343,791 659.421,119	595	530.342,302 659.425,956	5.061
595	530.342,302 659.425,956	596	530.340,625 659.435,589	9.778	596	530.340,625 659.435,589	597	530.339,135 659.448,931	13.425	597	530.339,135 659.448,931	598	530.338,018 659.457,549	8.69
598	530.338,018 659.457,549	599	530.338,468 659.466,84	9.302	599	530.338,468 659.466,84	600	530.330,763 659.475,486	11.581	600	530.330,763 659.475,486	601	530.318,757 659.488,752	17.892
601	530.318,757 659.488,752	602	530.301,822 659.505,211	23.616	602	530.301,822 659.505,211	603	530.294,224 659.512,238	10.349	603	530.294,224 659.512,238	604	530.296,61 659.518,011	6.247
604	530.296,61 659.518,011	605	530.286,877 659.524,913	11.932	605	530.286,877 659.524,913	606	530.285,189 659.523,079	2.493	606	530.285,189 659.523,079	607	530.290,839 659.519,101	6.91
607	530.290,839 659.519,101	608	530.289,03 659.512,522	6.823	608	530.289,03 659.512,522	609	530.315,659 659.486,901	36.953	609	530.315,659 659.486,901	610	530.335,143 659.466,248	28.393
610	530.335,143 659.466,248	611	530.334,96 659.461,255	4.996	611	530.334,96 659.461,255	1	530.335,261 659.456,948	4.318					

**** Lungimile segmentelor sunt determinate în planul de proiecție Stereo 70 și sunt rotunjite la 1 milimetru.**

***** Distanța dintre puncte este formată din segmente cumulate ce sunt mai mici decât valoarea 1 milimetru.**

**DATE DESPRE IMOBILUL NR. 4147**

Oficiul de Cadastru și Publicitate Imobiliară SUCEAVA
Biroul de Cadastru și Publicitate Imobiliară Campulung Moldovenesc

A. Partea I. Descrierea imobilului

TEREN Extravilan

Adresa: Jud. Suceava

Nr. Crt	Nr cadastral Nr. topografic	Suprafața* (mp)	Observații / Referințe
A1		6.856	Sector cadastral:75 Teren neimprejmuit; FE024 - Drum Forestier

B. Partea II. Proprietari și acte

Inscrieri privitoare la dreptul de proprietate și alte drepturi reale		Referințe
4147 / 08/12/2022		
Act Normativ nr. Hotărâre nr. 1705, din 29/11/2006 emis de Guvernul României;		
B1	Intabulare, drept de PROPRIETATE, dobandit prin Lege, cota actuala 1/1 1) STATUL ROMÂN - DOMENIUL PUBLIC , CIF:99999999999999, LIPSĂ CUI/CIF	A1
Act Normativ nr. Hotărâre nr. 1705, din 29/11/2006 emis de Guvernul României (Act Normativ: Anexa nr. 3 - Inventarul centralizat al bunurilor din domeniul public al Statului, poziția nr. 1364; Act Normativ: Ordin Ministru nr. 496 din 09.03.2016 și Aviz CTAS nr. 140 din 04.06.2015 emise de Ministerul Apelor și Pădurilor; Act Administrativ; Declarație nr. 19147 din 12.12.2022 emis de Direcția Silvică Suceava.);		
B2	Intabulare, drept de ADMINISTRARE, dobandit prin Lege, cota actuala 1/1 1) REGIA NAȚIONALĂ A PĂDURILOR ROMSILVA RA , CIF:1590120, PRIN DIRECȚIA SILVICĂ SUCEAVA, CUI 714140, JUD. SUCEAVA, MUN. SUCEAVA, BLD. 1 MAI, NR.6	A1

C. Partea III. SARCINI .

Inscrieri privind dezmembramintele dreptului de proprietate, drepturi reale de garanție și sarcini	Referințe
NU SUNT	

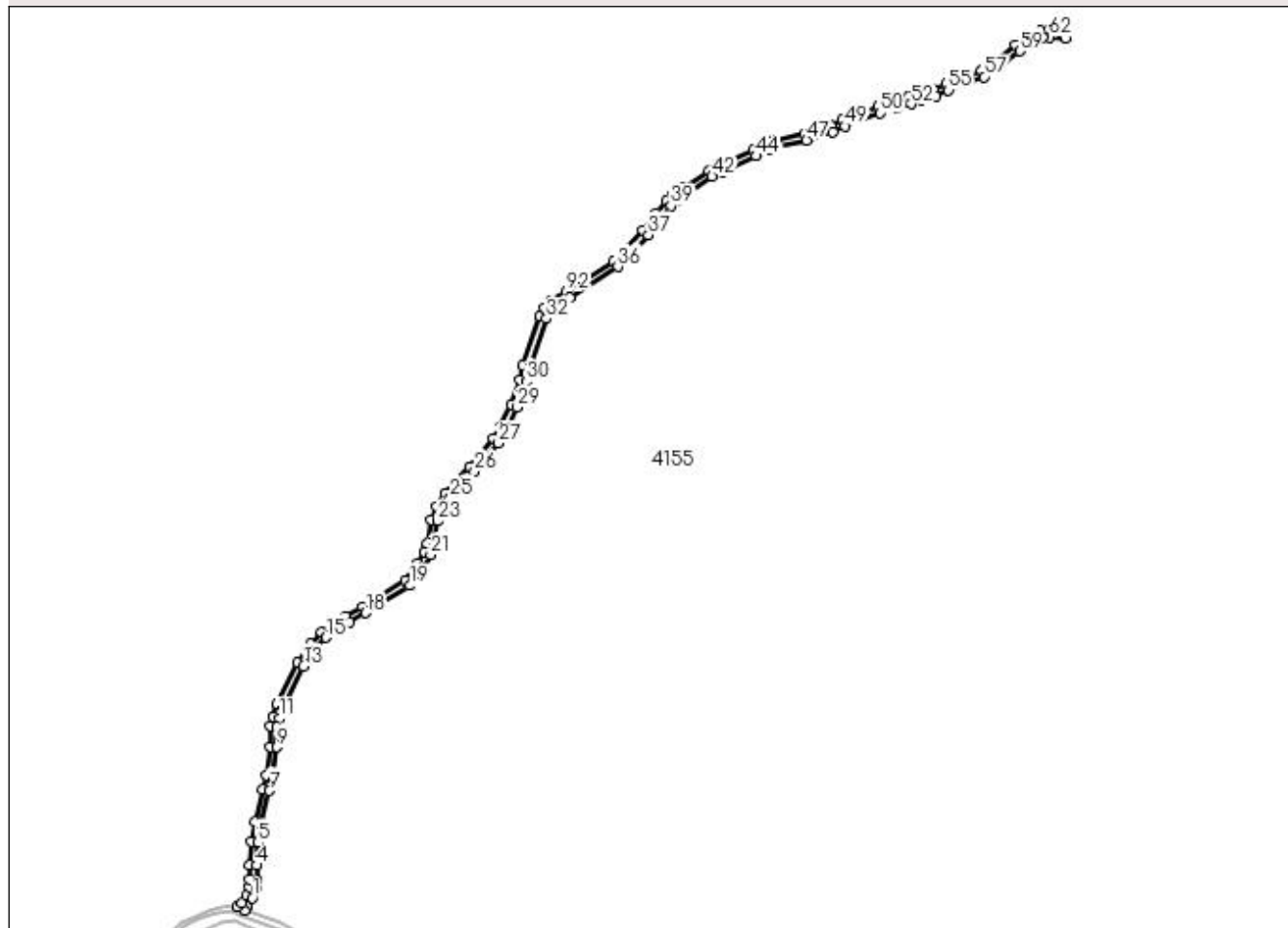
Anexa Nr. 1 La Partea I

Teren

Nr cadastral	Suprafața (mp)*	Observații / Referințe
	6.856	FE024 - Drum Forestier

* Suprafața este determinată în planul de proiecție Stereo 70.

DETALII LINIARE IMOBIL



Date referitoare la teren

Crt	Categorie folosință	Intra vilan	Suprafața (mp)	Tarla	Parcelă	Nr. topo	Observații / Referințe
1	drum	NU	6.856	-	-	-	

Lungime Segmente

1) Valorile lungimilor segmentelor sunt obținute din proiecție în plan.

Punct început	X / Y	Punct sfârșit	X / Y	Lungime segment	Punct început	X / Y	Punct sfârșit	X / Y	Lungime segment	Punct început	X / Y	Punct sfârșit	X / Y	Lungime segment
1	532.409,327 658.466,707	2	532.412,211 658.474,912	8.697	2	532.412,211 658.474,912	3	532.413,0 658.482,608	7.736	3	532.413,0 658.482,608	4	532.412,854 658.495,352	12.745
4	532.412,854 658.495,352	5	532.414,125 658.515,609	20.297	5	532.414,125 658.515,609	6	532.417,547 658.532,562	17.295	6	532.417,547 658.532,562	7	532.424,177 658.560,662	28.872
7	532.424,177 658.560,662	8	532.427,572 658.573,005	12.801	8	532.427,572 658.573,005	9	532.430,615 658.599,071	26.243	9	532.430,615 658.599,071	10	532.430,989 658.616,653	17.586
10	532.430,989 658.616,653	11	532.432,944 658.624,258	7.852	11	532.432,944 658.624,258	12	532.436,438 658.634,435	10.76	12	532.436,438 658.634,435	13	532.454,148 658.670,065	39.789
13	532.454,148 658.670,065	14	532.465,162 658.685,719	19.14	14	532.465,162 658.685,719	15	532.473,972 658.695,041	12.826	15	532.473,972 658.695,041	16	532.483,63 658.702,131	11.981
16	532.483,63 658.702,131	17	532.494,244 658.708,998	12.642	17	532.494,244 658.708,998	18	532.508,742 658.716,727	16.43	18	532.508,742 658.716,727	19	532.547,264 658.740,675	45.359

Punct început	X / Y	Punct sfârșit	X / Y	Lungime segment	Punct început	X / Y	Punct sfârșit	X / Y	Lungime segment	Punct început	X / Y	Punct sfârșit	X / Y	Lungime segment
19	532.547,264 658.740,675	20	532.559,39 658.756,921	20.27 2	20	532.559,39 658.756,921	21	532.565,59 658.767,55	12.30 5	21	532.565,59 658.767,55	22	532.568,466 658.775,453	8.41
22	532.568,466 658.775,453	23	532.571,82 658.797,206	22.01	23	532.571,82 658.797,206	24	532.575,875 658.806,817	10.43 1	24	532.575,875 658.806,817	25	532.582,739 658.817,647	12.82 2
25	532.582,739 658.817,647	26	532.604,025 658.840,986	31.58 8	26	532.604,025 658.840,986	27	532.625,017 658.865,634	32.37 6	27	532.625,017 658.865,634	28	532.631,947 658.877,073	13.37 4
28	532.631,947 658.877,073	29	532.641,598 658.897,06	22.19 5	29	532.641,598 658.897,06	30	532.649,384 658.919,464	23.71 8	30	532.649,384 658.919,464	31	532.652,292 658.931,677	12.55 4
31	532.652,292 658.931,677	32	532.667,092 658.974,814	45.60 5	32	532.667,092 658.974,814	33	532.670,334 658.980,856	6.857	33	532.670,334 658.980,856	34	532.675,022 658.986,68	7.476
34	532.675,022 658.986,68	35	532.687,531 658.993,483	14.23 9	35	532.687,531 658.993,483	36	532.729,759 659.020,386	50.07	36	532.729,759 659.020,386	37	532.756,481 659.048,219	38.58 4
37	532.756,481 659.048,219	38	532.768,004 659.063,763	19.34 9	38	532.768,004 659.063,763	39	532.776,349 659.073,776	13.03 5	39	532.776,349 659.073,776	40	532.782,08 659.078,904	7.69
40	532.782,08 659.078,904	41	532.789,68 659.084,177	9.25	41	532.789,68 659.084,177	42	532.812,565 659.099,328	27.44 6	42	532.812,565 659.099,328	43	532.821,076 659.103,971	9.695
43	532.821,076 659.103,971	44	532.850,851 659.117,434	32.67 7	44	532.850,851 659.117,434	45	532.861,855 659.122,934	12.30 2	45	532.861,855 659.122,934	46	532.867,715 659.124,888	6.177
46	532.867,715 659.124,888	47	532.895,276 659.131,27	28.29	47	532.895,276 659.131,27	48	532.918,404 659.138,451	24.21 7	48	532.918,404 659.138,451	49	532.928,714 659.143,584	11.51 7
49	532.928,714 659.143,584	50	532.959,957 659.155,105	33.3	50	532.959,957 659.155,105	51	532.974,803 659.159,845	15.58 4	51	532.974,803 659.159,845	52	532.986,82 659.163,109	12.45 2
52	532.986,82 659.163,109	53	532.995,358 659.166,563	9.21	53	532.995,358 659.166,563	54	533.008,68 659.169,91	13.73 6	54	533.008,68 659.169,91	55	533.019,83 659.175,136	12.31 4
55	533.019,83 659.175,136	56	533.032,926 659.180,374	14.10 5	56	533.032,926 659.180,374	57	533.051,006 659.186,841	19.20 2	57	533.051,006 659.186,841	58	533.061,174 659.191,993	11.39 9
58	533.061,174 659.191,993	59	533.082,197 659.209,6	27.42 2	59	533.082,197 659.209,6	60	533.095,661 659.218,273	16.01 6	60	533.095,661 659.218,273	61	533.102,317 659.221,602	7.442
61	533.102,317 659.221,602	62	533.108,29 659.221,719	5.974	62	533.108,29 659.221,719	63	533.122,564 659.220,932	14.29 6	63	533.122,564 659.220,932	64	533.122,932 659.226,921	6.0
64	533.122,932 659.226,921	65	533.108,465 659.227,717	14.48 9	65	533.108,465 659.227,717	66	533.100,511 659.227,39	7.961	66	533.100,511 659.227,39	67	533.092,673 659.223,482	8.758
67	533.092,673 659.223,482	68	533.078,79 659.214,542	16.51 2	68	533.078,79 659.214,542	69	533.057,592 659.196,819	27.63 1	69	533.057,592 659.196,819	70	533.048,807 659.192,427	9.822
70	533.048,807 659.192,427	71	533.030,749 659.185,966	19.17 9	71	533.030,749 659.185,966	72	533.017,52 659.180,674	14.24 8	72	533.017,52 659.180,674	73	533.006,643 659.175,569	12.01 5
73	533.006,643 659.175,569	74	532.993,697 659.172,333	13.34 4	74	532.993,697 659.172,333	75	532.984,96 659.168,815	9.419	75	532.984,96 659.168,815	76	532.973,126 659.165,608	12.26 1
76	532.973,126 659.165,608	77	532.957,93 659.160,753	15.95 3	77	532.957,93 659.160,753	78	532.926,525 659.149,174	33.47 2	78	532.926,525 659.149,174	79	532.916,272 659.144,071	11.45 3
79	532.916,272 659.144,071	80	532.893,57 659.137,024	23.77 1	80	532.893,57 659.137,024	81	532.866,208 659.130,697	28.08 4	81	532.866,208 659.130,697	82	532.859,678 659.128,532	6.88
82	532.859,678 659.128,532	83	532.848,291 659.122,86	12.72 1	83	532.848,291 659.122,86	84	532.818,31 659.109,297	32.90 6	84	532.818,31 659.109,297	85	532.809,359 659.104,402	10.20 2
85	532.809,359 659.104,402	86	532.786,34 659.089,162	27.60 7	86	532.786,34 659.089,162	87	532.778,289 659.083,561	9.808	87	532.778,289 659.083,561	88	532.772,185 659.078,101	8.19
88	532.772,185 659.078,101	89	532.763,234 659.067,404	13.94 8	89	532.763,234 659.067,404	90	532.751,884 659.052,084	19.06 6	90	532.751,884 659.052,084	91	532.725,926 659.025,028	37.49 5
91	532.725,926 659.025,028	92	532.684,397 658.998,601	49.22 4	92	532.684,397 658.998,601	93	532.670,838 658.991,043	15.52 3	93	532.670,838 658.991,043	94	532.665,225 658.984,02	8.99
94	532.665,225 658.984,02	95	532.661,511 658.977,037	7.909	95	532.661,511 658.977,037	96	532.646,571 658.933,492	46.03 7	96	532.646,571 658.933,492	97	532.643,666 658.921,289	12.54 4
97	532.643,666 658.921,289	98	532.635,995 658.899,215	23.36 9	98	532.635,995 658.899,215	99	532.626,606 658.879,811	21.55 6	99	532.626,606 658.879,811	100	532.620,304 658.869,359	12.20 5
100	532.620,304 658.869,359	101	532.599,517 658.844,946	32.06 4	101	532.599,517 658.844,946	102	532.578,053 658.821,412	31.85 2	102	532.578,053 658.821,412	103	532.570,609 658.809,712	13.86 7
103	532.570,609 658.809,712	104	532.565,965 658.798,564	12.07 7	104	532.565,965 658.798,564	105	532.562,73 658.777,233	21.57 5	105	532.562,73 658.777,233	106	532.560,262 658.770,323	7.338
106	532.560,262 658.770,323	107	532.554,445 658.760,321	11.57 1	107	532.554,445 658.760,321	108	532.543,467 658.745,368	18.55	108	532.543,467 658.745,368	109	532.505,742 658.721,924	44.41 6
109	532.505,742 658.721,924	110	532.491,091 658.714,105	16.60 7	110	532.491,091 658.714,105	111	532.480,296 658.707,12	12.85 8	111	532.480,296 658.707,12	112	532.470,049 658.699,597	12.71 2
112	532.470,049 658.699,597	113	532.460,496 658.689,494	13.90 4	113	532.460,496 658.689,494	114	532.448,865 658.672,915	20.25 2	114	532.448,865 658.672,915	115	532.430,983 658.636,939	40.17 5
115	532.430,983 658.636,939	116	532.427,23 658.626,095	11.47 5	116	532.427,23 658.626,095	117	532.425,054 658.617,63	8.74	117	532.425,054 658.617,63	118	532.424,633 658.599,569	18.06 6

Punct început	X / Y	Punct sfârșit	X / Y	Lungime segment
118	532.424,633 658.599,569	119	532.421,662 658.574,06	25.681
121	532.411,696 658.533,893	122	532.408,19 658.516,527	17.716
124	532.407,01 658.482,997	125	532.406,423 658.476,532	6.492
127	532.400,336 658.462,581	128	532.396,092 658.458,837	5.659
130	532.405,128 658.458,88	1	532.409,327 658.466,707	8.882

Punct început	X / Y	Punct sfârșit	X / Y	Lungime segment
119	532.421,662 658.574,06	120	532.418,364 658.562,15	12.358
122	532.408,19 658.516,527	123	532.406,859 658.495,597	20.972
125	532.406,423 658.476,532	126	532.403,92 658.469,319	7.635
128	532.396,092 658.458,837	129	532.402,476 658.456,001	6.986

Punct început	X / Y	Punct sfârșit	X / Y	Lungime segment
120	532.418,364 658.562,15	121	532.411,696 658.533,893	29.033
123	532.406,859 658.495,597	124	532.407,01 658.482,997	12.601
126	532.403,92 658.469,319	127	532.400,336 658.462,581	7.632
129	532.402,476 658.456,001	130	532.405,128 658.458,88	3.914

** Lungimile segmentelor sunt determinate în planul de proiecție Stereo 70 și sunt rotunjite la 1 milimetru.

*** Distanța dintre puncte este formată din segmente cumulate ce sunt mai mici decât valoarea 1 milimetru.

**DATE DESPRE IMOBILUL NR. 4148**

Oficiul de Cadastru și Publicitate Imobiliară SUCEAVA
Biroul de Cadastru și Publicitate Imobiliară Campulung Moldovenesc

A. Partea I. Descrierea imobilului

TEREN Extravilan

Adresa: Jud. Suceava

Nr. Crt	Nr cadastral Nr. topografic	Suprafața* (mp)	Observații / Referințe
A1		3.714	Sector cadastral:75 Teren neimprejmuit; U.P. III, U.A. 134C%, 134J%, 134K%

B. Partea II. Proprietari și acte

Inscrieri privitoare la dreptul de proprietate și alte drepturi reale		Referințe
4148 / 08/12/2022		
Act Normativ nr. Hotărâre nr. 1705, din 29/11/2006 emis de Guvernul României;		
B1	Intabulare, drept de PROPRIETATE, dobandit prin Lege, cota actuala 1/1 1) STATUL ROMÂN - DOMENIUL PUBLIC , CIF:99999999999999, LIPSĂ CUI/CIF	A1
Act Normativ nr. Hotărâre nr. 1705, din 29/11/2006 emis de Guvernul României (Act Normativ: Anexa nr. 3 - Inventarul centralizat al bunurilor din domeniul public al Statului, poziția nr. 1363; Act Normativ: Ordin Ministru nr. 496 din 09.03.2016 și Aviz CTAS nr. 140 din 04.06.2015 emise de Ministerul Apelor și Pădurilor; Act Administrativ; Declarație nr. 19147 din 12.12.2022 emis de Direcția Silvică Suceava.);		
B2	Intabulare, drept de ADMINISTRARE, dobandit prin Lege, cota actuala 1/1 1) REGIA NAȚIONALĂ A PĂDURILOR ROMSILVA RA , CIF:1590120, PRIN DIRECȚIA SILVICĂ SUCEAVA, CUI 714140, JUD. SUCEAVA, MUN. SUCEAVA, BLD. 1 MAI, NR.6	A1

C. Partea III. SARCINI .

Inscrieri privind dezmembramintele dreptului de proprietate, drepturi reale de garanție și sarcini	Referințe
NU SUNT	


Anexa Nr. 1 La Partea I

Teren

Nr cadastral	Suprafața (mp)*	Observații / Referințe
	3.714	U.P. III, U.A. 134C%, 134J%, 134K%

* Suprafața este determinată în planul de proiecție Stereo 70.

DETALII LINIARE IMOBIL



Date referitoare la teren

Crt	Categorie folosință	Intravilan	Suprafața (mp)	Tarla	Parcelă	Nr. topo	Observații / Referințe
1	padure	NU	3.714	-	-	-	

Lungime Segmente

1) Valorile lungimilor segmentelor sunt obținute din proiecție în plan.

Punct început	X / Y	Punct sfârșit	X / Y	Lungime segment (** (m)
1	532.524,036 658.413,755	2	532.492,029 658.412,126	32.048
3	532.510,387 658.407,617	4	532.530,832 658.403,656	20.825
5	532.621,506 658.397,921	6	532.649,328 658.395,531	27.924
7	532.663,64 658.391,064	8	532.679,896 658.385,146	17.3
9	532.726,621 658.361,513	10	532.760,084 658.345,913	36.921

Punct început	X / Y	Punct sfârșit	X / Y	Lungime segment (** (m)
2	532.492,029 658.412,126	3	532.510,387 658.407,617	18.904
4	532.530,832 658.403,656	5	532.621,506 658.397,921	90.855
6	532.649,328 658.395,531	7	532.663,64 658.391,064	14.993
8	532.679,896 658.385,146	9	532.726,621 658.361,513	52.362
10	532.760,084 658.345,913	11	532.788,106 658.329,403	32.524

Punct început	X / Y	Punct sfârșit	X / Y	Lungime segment (** (m)
11	532.788,106 658.329,403	12	532.809,308 658.310,765	28.229
13	532.823,179 658.302,566	14	532.815,03 658.326,397	25.186
15	532.799,198 658.351,345	16	532.788,752 658.356,567	11.679
17	532.770,338 658.359,099	18	532.758,39 658.356,489	12.23
19	532.740,601 658.359,734	20	532.715,409 658.370,127	27.252
21	532.707,255 658.375,017	22	532.704,705 658.384,388	9.712
23	532.692,107 658.392,267	24	532.679,61 658.393,07	12.523
25	532.671,285 658.397,771	26	532.655,777 658.399,2	15.574
27	532.644,557 658.407,426	28	532.629,463 658.413,022	16.098
29	532.615,52 658.414,202	30	532.593,319 658.410,952	22.438
31	532.577,009 658.407,879	1	532.524,036 658.413,755	53.298

Punct început	X / Y	Punct sfârșit	X / Y	Lungime segment (** (m)
12	532.809,308 658.310,765	13	532.823,179 658.302,566	16.113
14	532.815,03 658.326,397	15	532.799,198 658.351,345	29.548
16	532.788,752 658.356,567	17	532.770,338 658.359,099	18.587
18	532.758,39 658.356,489	19	532.740,601 658.359,734	18.083
20	532.715,409 658.370,127	21	532.707,255 658.375,017	9.508
22	532.704,705 658.384,388	23	532.692,107 658.392,267	14.859
24	532.679,61 658.393,07	25	532.671,285 658.397,771	9.561
26	532.655,777 658.399,2	27	532.644,557 658.407,426	13.912
28	532.629,463 658.413,022	29	532.615,52 658.414,202	13.993
30	532.593,319 658.410,952	31	532.577,009 658.407,879	16.597

** Lungimile segmentelor sunt determinate în planul de proiecție Stereo 70 și sunt rotunjite la 1 milimetru.

*** Distanța dintre puncte este formată din segmente cumulate ce sunt mai mici decât valoarea 1 milimetru.

**DATE DESPRE IMOBILUL NR. 4149**

Oficiul de Cadastru și Publicitate Imobiliară SUCEAVA
 Biroul de Cadastru și Publicitate Imobiliară Campulung Moldovenesc

A. Partea I. Descrierea imobilului

TEREN Extravilan

Adresa: Jud. Suceava

Nr. Crt	Nr cadastral Nr. topografic	Suprafața* (mp)	Observații / Referințe
A1		4.614	Sector cadastral:75 Teren neimprejmuit; FE024 - Drum Forestier

B. Partea II. Proprietari și acte

Inscrieri privitoare la dreptul de proprietate și alte drepturi reale		Referințe
4149 / 08/12/2022		
Act Normativ nr. Hotărâre nr. 1705, din 29/11/2006 emis de Guvernul României;		
B1	Intabulare, drept de PROPRIETATE, dobandit prin Lege, cota actuala 1/1 1) STATUL ROMÂN - DOMENIUL PUBLIC , CIF:99999999999999, LIPSĂ CUI/CIF	A1
Act Normativ nr. Hotărâre nr. 1705, din 29/11/2006 emis de Guvernul României (Act Normativ: Anexa nr. 3 - Inventarul centralizat al bunurilor din domeniul public al Statului, poziția nr. 1364; Act Normativ: Ordin Ministru nr. 496 din 09.03.2016 și Aviz CTAS nr. 140 din 04.06.2015 emise de Ministerul Apelor și Pădurilor; Act Administrativ; Declarație nr. 19147 din 12.12.2022 emis de Direcția Silvică Suceava.);		
B2	Intabulare, drept de ADMINISTRARE, dobandit prin Lege, cota actuala 1/1 1) REGIA NAȚIONALĂ A PĂDURILOR ROMSILVA RA , CIF:1590120, PRIN DIRECȚIA SILVICĂ SUCEAVA, CUI 714140, JUD. SUCEAVA, MUN. SUCEAVA, BLD. 1 MAI, NR.6	A1

C. Partea III. SARCINI .

Inscrieri privind dezmembramintele dreptului de proprietate, drepturi reale de garanție și sarcini	Referințe
NU SUNT	

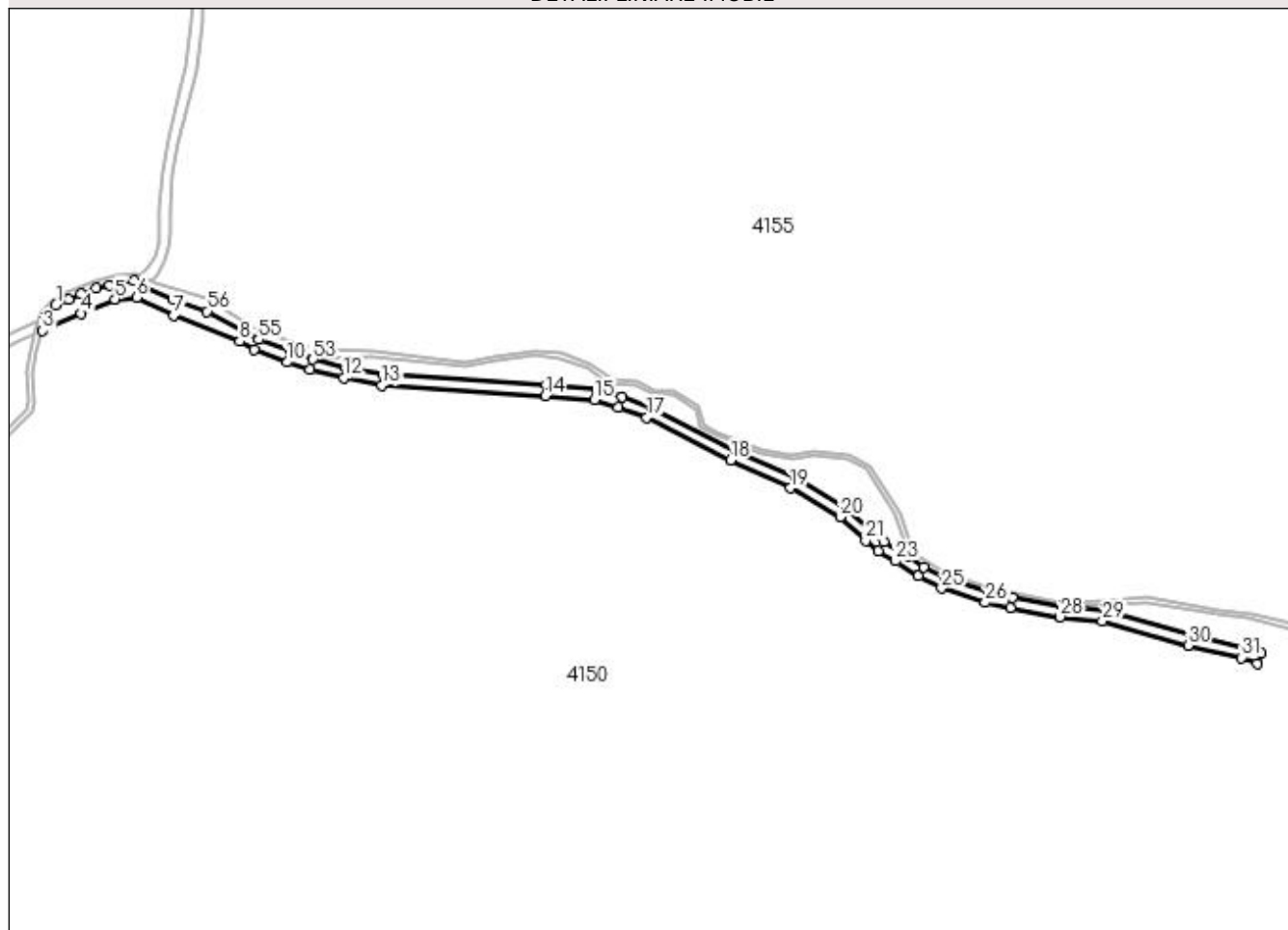
Anexa Nr. 1 La Partea I

Teren

Nr cadastral	Suprafața (mp)*	Observații / Referințe
	4.614	FE024 - Drum Forestier

* Suprafața este determinată în planul de proiecție Stereo 70.

DETALII LINIARE IMOBIL



Date referitoare la teren

Crt	Categorie folosință	Intravilan	Suprafața (mp)	Tarla	Parcelă	Nr. topo	Observații / Referințe
1	drum	NU	4.614	-	-	-	

Lungime Segmente

1) Valorile lungimilor segmentelor sunt obținute din proiecție în plan.

Punct început	X / Y	Punct sfârșit	X / Y	Lungime segment	Punct început	X / Y	Punct sfârșit	X / Y	Lungime segment	Punct început	X / Y	Punct sfârșit	X / Y	Lungime segment
1	532.349,205 658.442,132	2	532.343,428 658.435,354	8.906	2	532.343,428 658.435,354	3	532.341,807 658.428,151	7.383	3	532.341,807 658.428,151	4	532.363,186 658.437,494	23.331
4	532.363,186 658.437,494	5	532.382,161 658.445,482	20.588	5	532.382,161 658.445,482	6	532.394,041 658.446,571	11.93	6	532.394,041 658.446,571	7	532.414,79 658.436,502	23.063
7	532.414,79 658.436,502	8	532.451,309 658.422,135	39.243	8	532.451,309 658.422,135	9	532.459,342 658.417,495	9.277	9	532.459,342 658.417,495	10	532.477,578 658.410,548	19.514
10	532.477,578 658.410,548	11	532.490,269 658.406,389	13.355	11	532.490,269 658.406,389	12	532.509,028 658.401,772	19.319	12	532.509,028 658.401,772	13	532.530,268 658.397,679	21.631
13	532.530,268 658.397,679	14	532.621,089 658.391,935	91.002	14	532.621,089 658.391,935	15	532.648,481 658.389,581	27.493	15	532.648,481 658.389,581	16	532.661,766 658.385,364	13.938
16	532.661,766 658.385,364	17	532.677,38 658.379,696	16.611	17	532.677,38 658.379,696	18	532.724,028 658.356,102	52.275	18	532.724,028 658.356,102	19	532.757,192 658.340,654	36.585

Punct început	X / Y	Punct sfârșit	X / Y	Lungime segmen t	Punct început	X / Y	Punct sfârșit	X / Y	Lungime segmen t	Punct început	X / Y	Punct sfârșit	X / Y	Lungime segmen t
19	532.757,192 658.340,654	20	532.784,769 658.324,41	32.00 6	20	532.784,769 658.324,41	21	532.799,061 658.311,407	19.32 2	21	532.799,061 658.311,407	22	532.806,076 658.305,705	9.04
22	532.806,076 658.305,705	23	532.815,652 658.300,11	11.09 1	23	532.815,652 658.300,11	24	532.828,317 658.291,71	15.19 7	24	532.828,317 658.291,71	25	532.841,26 658.284,875	14.63 7
25	532.841,26 658.284,875	26	532.865,352 658.277,024	25.33 9	26	532.865,352 658.277,024	27	532.879,347 658.273,796	14.36 2	27	532.879,347 658.273,796	28	532.906,992 658.269,007	28.05 7
28	532.906,992 658.269,007	29	532.930,492 658.266,634	23.62	29	532.930,492 658.266,634	30	532.978,177 658.253,152	49.55 4	30	532.978,177 658.253,152	31	533.007,87 658.246,428	30.44 5
31	533.007,87 658.246,428	32	533.016,582 658.243,24	9.277	32	533.016,582 658.243,24	33	533.018,641 658.248,876	6.0	33	533.018,641 658.248,876	34	533.009,382 658.252,237	9.85
34	533.009,382 658.252,237	35	532.979,76 658.258,94	30.37 1	35	532.979,76 658.258,94	36	532.931,944 658.272,462	49.69 1	36	532.931,944 658.272,462	37	532.907,836 658.274,948	24.23 6
37	532.907,836 658.274,948	38	532.880,528 658.279,679	27.71 5	38	532.880,528 658.279,679	39	532.867,034 658.282,785	13.84 7	39	532.867,034 658.282,785	40	532.843,479 658.290,457	24.77 3
40	532.843,479 658.290,457	41	532.831,353 658.296,889	13.72 6	41	532.831,353 658.296,889	42	532.823,179 658.302,566	9.952	42	532.823,179 658.302,566	43	532.809,308 658.310,765	16.11 3
43	532.809,308 658.310,765	44	532.788,106 658.329,403	28.22 9	44	532.788,106 658.329,403	45	532.760,084 658.345,913	32.52 4	45	532.760,084 658.345,913	46	532.726,621 658.361,513	36.92 1
46	532.726,621 658.361,513	47	532.679,896 658.385,146	52.36 2	47	532.679,896 658.385,146	48	532.663,64 658.391,064	17.3	48	532.663,64 658.391,064	49	532.649,328 658.395,531	14.99 3
49	532.649,328 658.395,531	50	532.621,506 658.397,921	27.92 4	50	532.621,506 658.397,921	51	532.530,832 658.403,656	90.85 5	51	532.530,832 658.403,656	52	532.510,387 658.407,617	20.82 5
52	532.510,387 658.407,617	53	532.492,029 658.412,126	18.90 4	53	532.492,029 658.412,126	54	532.479,627 658.416,188	13.05	54	532.479,627 658.416,188	55	532.461,708 658.423,015	19.17 5
55	532.461,708 658.423,015	56	532.433,292 658.438,763	32.48 8	56	532.433,292 658.438,763	57	532.414,817 658.445,465	19.65 3	57	532.414,817 658.445,465	58	532.397,616 658.452,236	18.48 6
58	532.397,616 658.452,236	59	532.392,493 658.455,663	6.164	59	532.392,493 658.455,663	60	532.379,098 658.453,476	13.57 2	60	532.379,098 658.453,476	61	532.371,639 658.451,723	7.662
61	532.371,639 658.451,723	62	532.363,083 658.448,325	9.206	62	532.363,083 658.448,325	63	532.356,446 658.445,366	7.267	63	532.356,446 658.445,366	1	532.349,205 658.442,132	7.93

** Lungimile segmentelor sunt determinate în planul de proiecție Stereo 70 și sunt rotunjite la 1 milimetru.

*** Distanța dintre puncte este formată din segmente cumulate ce sunt mai mici decât valoarea 1 milimetru.

**DATE DESPRE IMOBILUL NR. 4150**

Oficiul de Cadastru și Publicitate Imobiliară SUCEAVA
Biroul de Cadastru și Publicitate Imobiliară Campulung Moldovenesc

A. Partea I. Descrierea imobilului

TEREN Extravilan

Adresa: Jud. Suceava

Nr. Crt	Nr cadastral Nr. topografic	Suprafața* (mp)	Observații / Referințe
A1		3.910.510	Sector cadastral:75 Teren neimprejmuit; U.P. III, U.A. 133E, 133F, 133G, 133H, 133I, 133J, 133L, 133M, 133N, 134A, 134D, 134E, 134H, 134L, 134O, 134R, 135A, 135B, 135C, 135D, 135E, 135F, 135G, 135H, 135I, 135J, 135K, 135L, 135M, 135N, 135O, 135P, 136A, 136B, 136C, 136E, 136F, 137A, 137B, 137C, 137CC, 137D, 137E, 137F, 137G, 138B, 138C, 138CC1, 138CC2, 138D, 138E, 138F, 138H, 138I, 138J

B. Partea II. Proprietari și acte

Inscrieri privitoare la dreptul de proprietate și alte drepturi reale		Referințe
4150 / 08/12/2022		
Act Normativ nr. Hotărâre nr. 1705, din 29/11/2006 emis de Guvernul României;		
B1	Intabulare, drept de PROPRIETATE, dobandit prin Lege, cota actuala 1/1 1) STATUL ROMÂN - DOMENIUL PUBLIC, CIF:999999999999, LIPSĂ CUI/CIF	A1
Act Normativ nr. Hotărâre nr. 1705, din 29/11/2006 emis de Guvernul României (Act Normativ: Anexa nr. 3 - Inventarul centralizat al bunurilor din domeniul public al Statului, poziția nr. 1363, 1364; Act Normativ: Ordin Ministru nr. 496 din 09.03.2016 și Aviz CTAS nr. 140 din 04.06.2015 emise de Ministerul Apelor și Pădurilor; Act Administrativ; Declarație nr. 19147 din 12.12.2022 emis de Direcția Silvică Suceava.);		
B2	Intabulare, drept de ADMINISTRARE, dobandit prin Lege, cota actuala 1/1 1) REGIA NAȚIONALĂ A PĂDURILOR ROMSILVA RA, CIF:1590120, PRIN DIRECȚIA SILVICĂ SUCEAVA, CUI 714140, JUD. SUCEAVA, MUN. SUCEAVA, BLD. 1 MAI, NR.6	A1

C. Partea III. SARCINI .

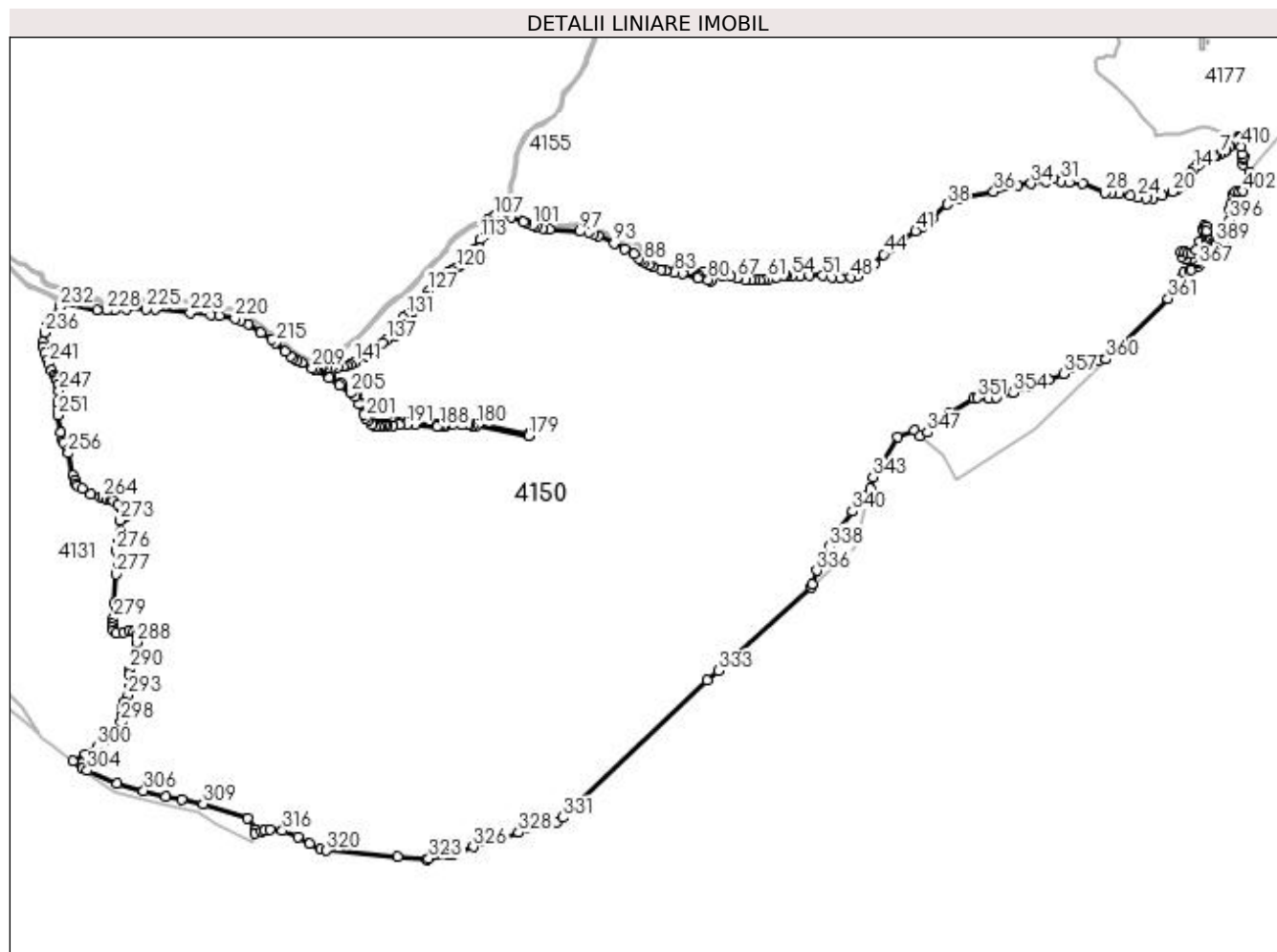
Inscrieri privind dezmembramintele dreptului de proprietate, drepturi reale de garanție și sarcini	Referințe
NU SUNT	

Anexa Nr. 1 La Partea I

Teren

Nr cadastral	Suprafața (mp)*	Observații / Referințe
	3.910.510	U.P. III, U.A. 133E, 133F, 133G, 133H, 133I, 133J, 133L, 133M, 133N, 134A, 134D, 134E, 134H, 134L, 134O, 134R, 135A, 135B, 135C, 135D, 135E, 135F, 135G, 135H, 135I, 135J, 135K, 135L, 135M, 135N, 135O, 135P, 136A, 136B, 136C, 136E, 136F, 137A, 137B, 137C, 137CC, 137D, 137E, 137F, 137G, 138B, 138C, 138CC1, 138CC2, 138D, 138E, 138F, 138H, 138I, 138J

* Suprafața este determinată în planul de proiecție Stereo 70.



Date referitoare la teren

Crt	Categorie folosință	Intra vilan	Suprafața (mp)	Tarla	Parcelă	Nr. topo	Observații / Referințe
1	padure	NU	3.910.510	-	-	-	

Lungime Segmente

1) Valorile lungimilor segmentelor sunt obținute din proiecție în plan.

Punct început	X / Y	Punct sfârșit	X / Y	Lungime segment	Punct început	X / Y	Punct sfârșit	X / Y	Lungime segment	Punct început	X / Y	Punct sfârșit	X / Y	Lungime segment
1	534.604,393 658.675,065	2	534.604,022 658.674,397	0.764	2	534.604,022 658.674,397	3	534.599,82 658.666,809	8.674	3	534.599,82 658.666,809	4	534.579,854 658.647,985	27.44 1
4	534.579,854 658.647,985	5	534.568,439 658.636,835	15.95 7	5	534.568,439 658.636,835	6	534.565,55 658.634,014	4.038	6	534.565,55 658.634,014	7	534.553,449 658.626,092	14.46 3
7	534.553,449 658.626,092	8	534.542,451 658.623,058	11.40 9	8	534.542,451 658.623,058	9	534.532,191 658.618,774	11.11 8	9	534.532,191 658.618,774	10	534.522,533 658.613,743	10.89
10	534.522,533 658.613,743	11	534.505,009 658.604,281	19.91 5	11	534.505,009 658.604,281	12	534.486,588 658.594,664	20.78	12	534.486,588 658.594,664	13	534.481,015 658.590,934	6.706

Punct început	X / Y	Punct sfârșit	X / Y	Lungime segment	Punct început	X / Y	Punct sfârșit	X / Y	Lungime segment	Punct început	X / Y	Punct sfârșit	X / Y	Lungime segment
13	534.481,015 658.590,934	14	534.473,749 658.582,233	11.336	14	534.473,749 658.582,233	15	534.463,44 658.568,549	17.133	15	534.463,44 658.568,549	16	534.451,238 658.551,595	20.888
16	534.451,238 658.551,595	17	534.441,345 658.539,312	15.772	17	534.441,345 658.539,312	18	534.433,003 658.528,505	13.652	18	534.433,003 658.528,505	19	534.422,079 658.520,706	13.422
19	534.422,079 658.520,706	20	534.408,676 658.512,182	15.884	20	534.408,676 658.512,182	21	534.377,411 658.499,928	33.581	21	534.377,411 658.499,928	22	534.347,736 658.492,916	30.492
22	534.347,736 658.492,916	23	534.328,245 658.492,916	19.491	23	534.328,245 658.492,916	24	534.303,934 658.495,221	24.42	24	534.303,934 658.495,221	25	534.282,32 658.499,528	22.039
25	534.282,32 658.499,528	26	534.248,575 658.506,553	34.468	26	534.248,575 658.506,553	27	534.223,971 658.509,232	24.749	27	534.223,971 658.509,232	28	534.203,642 658.509,086	20.33
28	534.203,642 658.509,086	29	534.135,506 658.536,883	73.588	29	534.135,506 658.536,883	30	534.097,105 658.539,929	38.522	30	534.097,105 658.539,929	31	534.072,717 658.544,121	24.746
31	534.072,717 658.544,121	32	534.049,134 658.551,623	24.747	32	534.049,134 658.551,623	33	534.026,998 658.543,399	23.614	33	534.026,998 658.543,399	34	533.981,652 658.536,939	45.804
34	533.981,652 658.536,939	35	533.940,496 658.531,883	41.465	35	533.940,496 658.531,883	36	533.869,445 658.512,146	73.741	36	533.869,445 658.512,146	37	533.766,026 658.492,41	105.285
37	533.766,026 658.492,41	38	533.728,922 658.474,253	41.308	38	533.728,922 658.474,253	39	533.685,357 658.432,476	60.359	39	533.685,357 658.432,476	40	533.652,469 658.403,579	43.78
40	533.652,469 658.403,579	41	533.633,629 658.394,019	21.127	41	533.633,629 658.394,019	42	533.581,253 658.358,142	63.485	42	533.581,253 658.358,142	43	533.555,235 658.340,121	31.65
43	533.555,235 658.340,121	44	533.537,069 658.323,71	24.481	44	533.537,069 658.323,71	45	533.509,432 658.293,391	41.025	45	533.509,432 658.293,391	46	533.490,277 658.275,177	26.432
46	533.490,277 658.275,177	47	533.456,832 658.257,427	37.863	47	533.456,832 658.257,427	48	533.438,413 658.253,905	18.753	48	533.438,413 658.253,905	49	533.407,902 658.251,577	30.6
49	533.407,902 658.251,577	50	533.380,288 658.254,966	27.821	50	533.380,288 658.254,966	51	533.353,721 658.259,524	26.955	51	533.353,721 658.259,524	52	533.313,303 658.259,329	40.418
52	533.313,303 658.259,329	53	533.285,893 658.258,472	27.423	53	533.285,893 658.258,472	54	533.259,538 658.257,73	26.365	54	533.259,538 658.257,73	55	533.246,191 658.260,772	13.689
55	533.246,191 658.260,772	56	533.240,747 658.262,468	5.702	56	533.240,747 658.262,468	57	533.239,166 658.264,808	2.824	57	533.239,166 658.264,808	58	533.236,005 658.267,031	3.864
58	533.236,005 658.267,031	59	533.233,087 658.260,479	7.172	59	533.233,087 658.260,479	60	533.215,612 658.253,965	18.65	60	533.215,612 658.253,965	61	533.188,087 658.249,096	27.952
61	533.188,087 658.249,096	62	533.177,288 658.247,768	10.88	62	533.177,288 658.247,768	63	533.162,868 658.245,484	14.6	63	533.162,868 658.245,484	64	533.150,582 658.246,328	12.315
64	533.150,582 658.246,328	65	533.139,392 658.246,255	11.19	65	533.139,392 658.246,255	66	533.119,835 658.246,622	19.56	66	533.119,835 658.246,622	67	533.094,424 658.252,699	26.128
67	533.094,424 658.252,699	68	533.074,698 658.257,208	20.235	68	533.074,698 658.257,208	69	533.051,617 658.258,364	23.11	69	533.051,617 658.258,364	70	533.011,574 658.268,501	41.306
70	533.011,574 658.268,501	71	532.994,72 658.270,357	16.956	71	532.994,72 658.270,357	72	532.955,052 658.277,39	40.287	72	532.955,052 658.277,39	73	532.931,623 658.276,035	23.468
73	532.931,623 658.276,035	74	532.907,836 658.274,948	23.812	74	532.907,836 658.274,948	75	532.931,944 658.272,462	24.236	75	532.931,944 658.272,462	76	532.979,76 658.258,94	49.691
76	532.979,76 658.258,94	77	533.009,382 658.252,237	30.371	77	533.009,382 658.252,237	78	533.018,641 658.248,876	9.85	78	533.018,641 658.248,876	79	533.016,582 658.243,24	6.0
79	533.016,582 658.243,24	80	533.007,87 658.246,428	9.277	80	533.007,87 658.246,428	81	532.978,177 658.253,152	30.445	81	532.978,177 658.253,152	82	532.930,492 658.266,634	49.554
82	532.930,492 658.266,634	83	532.906,992 658.269,007	23.62	83	532.906,992 658.269,007	84	532.879,347 658.273,796	28.057	84	532.879,347 658.273,796	85	532.865,352 658.277,024	14.362
85	532.865,352 658.277,024	86	532.841,26 658.284,875	25.339	86	532.841,26 658.284,875	87	532.828,317 658.291,71	14.637	87	532.828,317 658.291,71	88	532.815,652 658.300,11	15.197
88	532.815,652 658.300,11	89	532.806,076 658.305,705	11.091	89	532.806,076 658.305,705	90	532.799,061 658.311,407	9.04	90	532.799,061 658.311,407	91	532.784,769 658.324,41	19.322
91	532.784,769 658.324,41	92	532.757,192 658.340,654	32.006	92	532.757,192 658.340,654	93	532.724,028 658.356,102	36.585	93	532.724,028 658.356,102	94	532.677,38 658.379,696	52.275
94	532.677,38 658.379,696	95	532.661,766 658.385,364	16.611	95	532.661,766 658.385,364	96	532.648,481 658.389,581	13.938	96	532.648,481 658.389,581	97	532.621,089 658.391,935	27.493
97	532.621,089 658.391,935	98	532.530,268 658.397,679	91.002	98	532.530,268 658.397,679	99	532.509,028 658.401,772	21.631	99	532.509,028 658.401,772	100	532.490,269 658.406,389	19.319
100	532.490,269 658.406,389	101	532.477,578 658.410,548	13.355	101	532.477,578 658.410,548	102	532.459,342 658.417,495	19.514	102	532.459,342 658.417,495	103	532.451,309 658.422,135	9.277
103	532.451,309 658.422,135	104	532.414,79 658.436,502	39.243	104	532.414,79 658.436,502	105	532.394,041 658.446,571	23.063	105	532.394,041 658.446,571	106	532.382,161 658.445,482	11.93
106	532.382,161 658.445,482	107	532.363,186 658.437,494	20.588	107	532.363,186 658.437,494	108	532.341,807 658.428,151	23.331	108	532.341,807 658.428,151	109	532.338,153 658.416,297	12.404
109	532.338,153 658.416,297	110	532.336,567 658.404,619	11.785	110	532.336,567 658.404,619	111	532.337,547 658.388,76	15.889	111	532.337,547 658.388,76	112	532.336,267 658.382,683	6.21

Punct început	X / Y	Punct sfârșit	X / Y	Lungime segment	Punct început	X / Y	Punct sfârșit	X / Y	Lungime segment	Punct început	X / Y	Punct sfârșit	X / Y	Lungime segment
112	532.336,267 658.382,683	113	532.320,079 658.367,642	22.097	113	532.320,079 658.367,642	114	532.313,36 658.344,157	24.427	114	532.313,36 658.344,157	115	532.304,814 658.338,614	10.186
115	532.304,814 658.338,614	116	532.296,149 658.326,669	14.757	116	532.296,149 658.326,669	117	532.279,022 658.311,89	22.622	117	532.279,022 658.311,89	118	532.272,292 658.298,364	15.108
118	532.272,292 658.298,364	119	532.258,741 658.288,577	16.716	119	532.258,741 658.288,577	120	532.248,113 658.282,154	12.418	120	532.248,113 658.282,154	121	532.235,555 658.274,095	14.921
121	532.235,555 658.274,095	122	532.225,513 658.268,987	11.266	122	532.225,513 658.268,987	123	532.219,475 658.261,517	9.605	123	532.219,475 658.261,517	124	532.215,224 658.257,519	5.836
124	532.215,224 658.257,519	125	532.207,327 658.248,163	12.243	125	532.207,327 658.248,163	126	532.179,656 658.233,838	31.159	126	532.179,656 658.233,838	127	532.164,198 658.212,507	26.343
127	532.164,198 658.212,507	128	532.158,378 658.194,172	19.237	128	532.158,378 658.194,172	129	532.143,518 658.177,538	22.305	129	532.143,518 658.177,538	130	532.118,363 658.153,877	34.534
130	532.118,363 658.153,877	131	532.099,73 658.139,327	23.641	131	532.099,73 658.139,327	132	532.087,53 658.131,584	14.45	132	532.087,53 658.131,584	133	532.089,75 658.113,885	17.838
133	532.089,75 658.113,885	134	532.085,08 658.104,021	10.914	134	532.085,08 658.104,021	135	532.077,456 658.090,003	15.957	135	532.077,456 658.090,003	136	532.066,914 658.079,157	15.125
136	532.066,914 658.079,157	137	532.038,535 658.065,208	31.622	137	532.038,535 658.065,208	138	532.025,152 658.057,481	15.454	138	532.025,152 658.057,481	139	532.002,915 658.033,389	32.786
139	532.002,915 658.033,389	140	531.981,284 658.016,401	27.504	140	531.981,284 658.016,401	141	531.942,119 657.997,993	43.275	141	531.942,119 657.997,993	142	531.929,581 657.991,728	14.016
142	531.929,581 657.991,728	143	531.918,916 657.988,133	11.255	143	531.918,916 657.988,133	144	531.906,653 657.985,808	12.481	144	531.906,653 657.985,808	145	531.890,797 657.983,514	16.021
145	531.890,797 657.983,514	146	531.872,696 657.982,042	18.161	146	531.872,696 657.982,042	147	531.860,619 657.982,905	12.108	147	531.860,619 657.982,905	148	531.846,796 657.987,439	14.548
148	531.846,796 657.987,439	149	531.840,211 657.983,362	7.745	149	531.840,211 657.983,362	150	531.830,803 657.978,368	10.651	150	531.830,803 657.978,368	151	531.868,389 657.955,838	43.821
151	531.868,389 657.955,838	152	531.900,614 657.935,152	38.293	152	531.900,614 657.935,152	153	531.935,031 657.910,573	42.293	153	531.935,031 657.910,573	154	531.948,092 657.998,877	17.532
154	531.948,092 657.898,877	155	531.961,819 657.874,789	27.725	155	531.961,819 657.874,789	156	531.974,022 657.844,489	32.665	156	531.974,022 657.844,489	157	531.980,749 657.834,842	11.761
157	531.980,749 657.834,842	158	531.987,086 657.827,341	9.819	158	531.987,086 657.827,341	159	531.998,994 657.814,793	17.299	159	531.998,994 657.814,793	160	532.006,329 657.810,889	8.309
160	532.006,329 657.810,889	161	532.013,32 657.809,743	7.084	161	532.013,32 657.809,743	162	532.022,257 657.811,798	9.17	162	532.022,257 657.811,798	163	532.032,079 657.812,331	9.836
163	532.032,079 657.812,331	164	532.038,566 657.812,074	6.492	164	532.038,566 657.812,074	165	532.056,692 657.814,702	18.316	165	532.056,692 657.814,702	166	532.076,668 657.816,421	20.05
166	532.076,668 657.816,421	167	532.099,415 657.816,433	22.747	167	532.099,415 657.816,433	168	532.126,994 657.815,621	27.591	168	532.126,994 657.815,621	169	532.190,614 657.809,295	63.934
169	532.190,614 657.809,295	170	532.197,868 657.809,671	7.264	170	532.197,868 657.809,671	171	532.206,766 657.811,425	9.069	171	532.206,766 657.811,425	172	532.214,208 657.814,394	8.012
172	532.214,208 657.814,394	173	532.234,98 657.816,947	20.928	173	532.234,98 657.816,947	174	532.284,174 657.817,471	49.197	174	532.284,174 657.817,471	175	532.287,791 657.817,048	3.642
175	532.287,791 657.817,048	176	532.298,348 657.813,974	10.995	176	532.298,348 657.813,974	177	532.309,374 657.813,235	11.051	177	532.309,374 657.813,235	178	532.467,668 657.783,148	161.128
178	532.467,668 657.783,148	179	532.466,567 657.777,25	6.0	179	532.466,567 657.777,25	180	532.308,454 657.807,302	160.944	180	532.308,454 657.807,302	181	532.297,359 657.808,044	11.12
181	532.297,359 657.808,044	182	532.286,543 657.811,158	11.255	182	532.286,543 657.811,158	183	532.283,658 657.811,491	2.904	183	532.283,658 657.811,491	184	532.264,515 657.810,962	19.15
184	532.264,515 657.810,962	185	532.235,429 657.810,962	29.086	185	532.235,429 657.810,962	186	532.215,561 657.808,53	20.016	186	532.215,561 657.808,53	187	532.208,21 657.805,594	7.916
187	532.208,21 657.805,594	188	532.198,788 657.803,737	9.603	188	532.198,788 657.803,737	189	532.190,564 657.803,289	8.236	189	532.190,564 657.803,289	190	532.126,46 657.809,644	64.418
190	532.126,46 657.809,644	191	532.099,371 657.810,433	27.1	191	532.099,371 657.810,433	192	532.077,054 657.810,433	22.317	192	532.077,054 657.810,433	193	532.057,313 657.808,733	19.814
193	532.057,313 657.808,733	194	532.039,065 657.806,09	18.438	194	532.039,065 657.806,09	195	532.032,101 657.806,328	6.968	195	532.032,101 657.806,328	196	532.022,85 657.805,821	9.265
196	532.022,85 657.805,821	197	532.013,528 657.803,687	9.563	197	532.013,528 657.803,687	198	532.004,33 657.805,189	9.32	198	532.004,33 657.805,189	199	531.994,977 657.810,309	10.663
199	531.994,977 657.810,309	200	531.982,674 657.823,274	17.873	200	531.982,674 657.823,274	201	531.976,073 657.831,08	10.223	201	531.976,073 657.831,08	202	531.968,896 657.841,35	12.529
202	531.968,896 657.841,35	203	531.956,35 657.872,315	33.41	203	531.956,35 657.872,315	204	531.943,728 657.894,732	25.726	204	531.943,728 657.894,732	205	531.931,363 657.905,822	16.61
205	531.931,363 657.905,822	206	531.897,316 657.930,139	41.839	206	531.897,316 657.930,139	207	531.865,263 657.950,716	38.089	207	531.865,263 657.950,716	208	531.823,058 657.975,847	49.121
208	531.823,058 657.975,847	209	531.813,759 657.981,19	10.725	209	531.813,759 657.981,19	210	531.782,245 657.996,024	34.831	210	531.782,245 657.996,024	211	531.770,007 658.002,676	13.929

Punct început	X / Y	Punct sfârșit	X / Y	Lungime segment	Punct început	X / Y	Punct sfârșit	X / Y	Lungime segment	Punct început	X / Y	Punct sfârșit	X / Y	Lungime segment
211	531.770,007 658.002,676	212	531.757,907 658.010,472	14.39 4	212	531.757,907 658.010,472	213	531.750,255 658.015,711	9.274	213	531.750,255 658.015,711	214	531.731,875 658.029,832	23.17 8
214	531.731,875 658.029,832	215	531.703,239 658.057,658	39.92 9	215	531.703,239 658.057,658	216	531.691,44 658.067,125	15.12 7	216	531.691,44 658.067,125	217	531.659,137 658.087,695	38.29 6
217	531.659,137 658.087,695	218	531.620,7 658.113,714	46.41 5	218	531.620,7 658.113,714	219	531.599,574 658.125,632	24.25 6	219	531.599,574 658.125,632	220	531.581,377 658.129,855	18.68 1
220	531.581,377 658.129,855	221	531.534,658 658.137,509	47.34 2	221	531.534,658 658.137,509	222	531.507,086 658.141,071	27.80 1	222	531.507,086 658.141,071	223	531.446,294 658.147,943	61.17 9
223	531.446,294 658.147,943	224	531.340,197 658.157,589	106.5 35	224	531.340,197 658.157,589	225	531.313,468 658.158,379	26.74 1	225	531.313,468 658.158,379	226	531.254,503 658.158,379	58.96 5
226	531.254,503 658.158,379	227	531.218,195 658.154,94	36.47 1	227	531.218,195 658.154,94	228	531.193,656 658.154,41	24.54 5	228	531.193,656 658.154,41	229	531.164,963 658.156,802	28.79 3
229	531.164,963 658.156,802	230	531.064,29 658.177,822	102.8 44	230	531.064,29 658.177,822	231	531.058,886 658.179,328	5.61	231	531.058,886 658.179,328	232	531.053,501 658.166,104	14.27 8
232	531.053,501 658.166,104	233	531.025,687 658.128,279	46.95	233	531.025,687 658.128,279	234	531.014,214 658.107,714	23.54 9	234	531.014,214 658.107,714	235	531.012,024 658.100,432	7.604
235	531.012,024 658.100,432	236	531.007,256 658.088,2	13.12 8	236	531.007,256 658.088,2	237	531.002,789 658.060,651	27.90 9	237	531.002,789 658.060,651	238	531.002,789 658.045,0	15.65 1
238	531.002,789 658.045,0	239	531.008,236 658.024,447	21.26 3	239	531.008,236 658.024,447	240	531.016,353 658.005,248	20.84 4	240	531.016,353 658.005,248	241	531.019,118 657.994,765	10.84 2
241	531.019,118 657.994,765	242	531.028,71 657.974,332	22.57 2	242	531.028,71 657.974,332	243	531.036,349 657.960,31	15.96 8	243	531.036,349 657.960,31	244	531.041,33 657.952,357	9.384
244	531.041,33 657.952,357	245	531.043,778 657.947,154	5.75	245	531.043,778 657.947,154	246	531.047,694 657.931,607	16.03 3	246	531.047,694 657.931,607	247	531.050,834 657.912,439	19.42 3
247	531.050,834 657.912,439	248	531.049,774 657.882,804	29.65 4	248	531.049,774 657.882,804	249	531.048,276 657.871,571	11.33 2	249	531.048,276 657.871,571	250	531.046,397 657.848,933	22.71 6
250	531.046,397 657.848,933	251	531.047,116 657.838,76	10.19 8	251	531.047,116 657.838,76	252	531.054,914 657.786,404	52.93 4	252	531.054,914 657.786,404	253	531.060,023 657.762,737	24.21 2
253	531.060,023 657.762,737	254	531.063,036 657.755,504	7.835	254	531.063,036 657.755,504	255	531.075,687 657.733,054	25.76 9	255	531.075,687 657.733,054	256	531.078,624 657.724,252	9.279
256	531.078,624 657.724,252	257	531.093,497 657.658,021	67.88	257	531.093,497 657.658,021	258	531.097,979 657.642,284	16.36 3	258	531.097,979 657.642,284	259	531.102,157 657.632,237	10.88 1
259	531.102,157 657.632,237	260	531.107,994 657.625,816	8.678	260	531.107,994 657.625,816	261	531.119,564 657.616,6	14.79 2	261	531.119,564 657.616,6	262	531.146,583 657.602,055	30.68 5
262	531.146,583 657.602,055	263	531.175,181 657.593,079	29.97 4	263	531.175,181 657.593,079	264	531.183,643 657.591,247	8.658	264	531.183,643 657.591,247	265	531.195,523 657.587,64	12.41 6
265	531.195,523 657.587,64	266	531.207,214 657.583,46	12.41 6	266	531.207,214 657.583,46	267	531.214,885 657.579,947	8.437	267	531.214,885 657.579,947	268	531.228,3 657.569,097	17.25 4
268	531.228,3 657.569,097	269	531.238,922 657.552,306	19.86 9	269	531.238,922 657.552,306	270	531.246,475 657.538,371	15.85	270	531.246,475 657.538,371	271	531.249,535 657.531,615	7.417
271	531.249,535 657.531,615	272	531.244,067 657.529,145	6.0	272	531.244,067 657.529,145	273	531.234,485 657.522,242	11.81	273	531.234,485 657.522,242	274	531.238,048 657.488,409	34.02
274	531.238,048 657.488,409	275	531.227,785 657.460,598	29.64 4	275	531.227,785 657.460,598	276	531.221,712 657.431,659	29.56 9	276	531.221,712 657.431,659	277	531.222,768 657.359,92	71.74 7
277	531.222,768 657.359,92	278	531.217,489 657.273,058	87.02 2	278	531.217,489 657.273,058	279	531.215,371 657.226,789	46.31 7	279	531.215,371 657.226,789	280	531.211,852 657.209,206	17.93 2
280	531.211,852 657.209,206	281	531.210,797 657.199,007	10.25 3	281	531.210,797 657.199,007	282	531.214,667 657.190,567	9.285	282	531.214,667 657.190,567	283	531.222,761 657.182,127	11.69 4
283	531.222,761 657.182,127	284	531.244,579 657.184,941	21.99 9	284	531.244,579 657.184,941	285	531.263,23 657.191,622	19.81 2	285	531.263,23 657.191,622	286	531.277,306 657.188,106	14.50 8
286	531.277,306 657.188,106	287	531.286,104 657.177,204	14.00 9	287	531.286,104 657.177,204	288	531.284,696 657.155,049	22.2	288	531.284,696 657.155,049	289	531.272,732 657.100,541	55.80 6
289	531.272,732 657.100,541	290	531.263,91 657.072,585	29.31 5	290	531.263,91 657.072,585	291	531.262,151 657.058,519	14.17 6	291	531.262,151 657.058,519	292	531.264,966 657.021,242	37.38 3
292	531.264,966 657.021,242	293	531.258,984 656.994,867	27.04 5	293	531.258,984 656.994,867	294	531.247,723 656.975,877	22.07 8	294	531.247,723 656.975,877	295	531.243,5 656.958,508	17.87 5
295	531.243,5 656.958,508	296	531.243,852 656.934,594	23.91 7	296	531.243,852 656.934,594	297	531.241,836 656.918,759	15.96 3	297	531.241,836 656.918,759	298	531.237,161 656.913,527	7.016
298	531.237,161 656.913,527	299	531.187,591 656.859,609	73.24 2	299	531.187,591 656.859,609	300	531.165,494 656.839,811	29.66 9	300	531.165,494 656.839,811	301	531.130,697 656.815,952	42.19 1
301	531.130,697 656.815,952	302	531.092,14 656.796,742	43.07 7	302	531.092,14 656.796,742	303	531.121,535 656.775,842	36.06 8	303	531.121,535 656.775,842	304	531.135,733 656.768,191	16.12 8
304	531.135,733 656.768,191	305	531.226,437 656.727,924	99.24	305	531.226,437 656.727,924	306	531.306,049 656.707,964	82.07 6	306	531.306,049 656.707,964	307	531.373,474 656.689,016	70.03 7
307	531.373,474 656.689,016	308	531.420,727 656.680,769	47.96 7	308	531.420,727 656.680,769	309	531.485,606 656.668,258	66.07 4	309	531.485,606 656.668,258	310	531.620,16 656.623,643	141.7 58

Punct început	X / Y	Punct sfârșit	X / Y	Lungime segment	Punct început	X / Y	Punct sfârșit	X / Y	Lungime segment	Punct început	X / Y	Punct sfârșit	X / Y	Lungime segment
310	531.620,16 656.623,643	311	531.643,804 656.590,429	40.77	311	531.643,804 656.590,429	312	531.641,823 656.580,312	10.30 9	312	531.641,823 656.580,312	313	531.661,87 656.585,506	20.70 9
313	531.661,87 656.585,506	314	531.669,018 656.587,154	7.336	314	531.669,018 656.587,154	315	531.686,639 656.591,219	18.08 4	315	531.686,639 656.591,219	316	531.724,114 656.587,41	37.66 8
316	531.724,114 656.587,41	317	531.771,118 656.567,731	50.95 7	317	531.771,118 656.567,731	318	531.806,687 656.547,416	40.96 2	318	531.806,687 656.547,416	319	531.839,359 656.531,397	36.38 8
319	531.839,359 656.531,397	320	531.856,801 656.527,224	17.93 4	320	531.856,801 656.527,224	321	532.071,409 656.508,748	215.4 02	321	532.071,409 656.508,748	322	532.158,813 656.501,223	87.72 7
322	532.158,813 656.501,223	323	532.165,83 656.502,829	7.198	323	532.165,83 656.502,829	324	532.223,549 656.512,819	58.57 7	324	532.223,549 656.512,819	325	532.239,179 656.515,525	15.86 3
325	532.239,179 656.515,525	326	532.300,789 656.538,378	65.71 2	326	532.300,789 656.538,378	327	532.389,077 656.566,312	92.60 2	327	532.389,077 656.566,312	328	532.437,348 656.580,912	50.43 1
328	532.437,348 656.580,912	329	532.528,175 656.603,766	93.65 8	329	532.528,175 656.603,766	330	532.552,916 656.612,305	26.17 3	330	532.552,916 656.612,305	331	532.568,529 656.627,036	21.46 6
331	532.568,529 656.627,036	332	533.005,578 657.039,383	600.8 68	332	533.005,578 657.039,383	333	533.038,264 657.068,854	44.01	333	533.038,264 657.068,854	334	533.318,433 657.321,462	377.2 34
334	533.318,433 657.321,462	335	533.321,153 657.329,618	8.598	335	533.321,153 657.329,618	336	533.334,787 657.370,501	43.09 6	336	533.334,787 657.370,501	337	533.351,873 657.411,907	44.79 3
337	533.351,873 657.411,907	338	533.371,552 657.443,481	37.20 5	338	533.371,552 657.443,481	339	533.401,073 657.493,169	57.79 6	339	533.401,073 657.493,169	340	533.442,364 657.549,508	69.85
340	533.442,364 657.549,508	341	533.479,364 657.595,908	59.34 6	341	533.479,364 657.595,908	342	533.496,098 657.617,86	27.60 3	342	533.496,098 657.617,86	343	533.505,012 657.652,191	35.46 9
343	533.505,012 657.652,191	344	533.580,322 657.773,226	142.5 52	344	533.580,322 657.773,226	345	533.631,426 657.792,053	54.46 2	345	533.631,426 657.792,053	346	533.648,231 657.777,416	22.28 6
346	533.648,231 657.777,416	347	533.669,132 657.786,812	22.91 6	347	533.669,132 657.786,812	348	533.709,916 657.824,421	55.47 8	348	533.709,916 657.824,421	349	533.736,111 657.844,492	33.0
349	533.736,111 657.844,492	350	533.809,489 657.889,482	86.07 2	350	533.809,489 657.889,482	351	533.819,401 657.891,711	10.16	351	533.819,401 657.891,711	352	533.855,24 657.889,103	35.93 4
352	533.855,24 657.889,103	353	533.876,083 657.893,18	21.23 8	353	533.876,083 657.893,18	354	533.927,877 657.907,355	53.69 9	354	533.927,877 657.907,355	355	533.978,441 657.927,693	54.50 1
355	533.978,441 657.927,693	356	534.034,104 657.946,272	58.68 2	356	534.034,104 657.946,272	357	534.080,352 657.962,914	49.15 1	357	534.080,352 657.962,914	358	534.138,317 657.989,414	63.73 5
358	534.138,317 657.989,414	359	534.188,877 658.004,205	52.67 9	359	534.188,877 658.004,205	360	534.208,072 658.007,932	19.55 3	360	534.208,072 658.007,932	361	534.395,289 658.190,123	261.2 35
361	534.395,289 658.190,123	362	534.441,698 658.237,877	66.59	362	534.441,698 658.237,877	363	534.439,902 658.256,994	19.20 1	363	534.439,902 658.256,994	364	534.442,82 658.268,493	11.86 3
364	534.442,82 658.268,493	365	534.458,602 658.273,687	16.61 5	365	534.458,602 658.273,687	366	534.465,316 658.275,897	7.068	366	534.465,316 658.275,897	367	534.486,752 658.289,121	25.18 7
367	534.486,752 658.289,121	368	534.486,222 658.298,112	9.007	368	534.486,222 658.298,112	369	534.482,784 658.303,666	6.532	369	534.482,784 658.303,666	370	534.465,316 658.307,634	17.91 3
370	534.465,316 658.307,634	371	534.448,113 658.308,691	17.23 5	371	534.448,113 658.308,691	372	534.435,676 658.315,833	14.34 2	372	534.435,676 658.315,833	373	534.434,086 658.330,378	14.63 2
373	534.434,086 658.330,378	374	534.445,731 658.330,642	11.64 8	374	534.445,731 658.330,642	375	534.454,995 658.325,882	10.41 5	375	534.454,995 658.325,882	376	534.465,316 658.324,559	10.40 5
376	534.465,316 658.324,559	377	534.479,343 658.335,932	18.05 8	377	534.479,343 658.335,932	378	534.490,764 658.361,714	28.19 8	378	534.490,764 658.361,714	379	534.498,704 658.397,946	37.09 2
379	534.498,704 658.397,946	380	534.505,321 658.409,054	12.93	380	534.505,321 658.409,054	381	534.511,144 658.408,26	5.877	381	534.511,144 658.408,26	382	534.511,409 658.392,921	15.34 1
382	534.511,409 658.392,921	383	534.513,26 658.362,506	30.47 1	383	534.513,26 658.362,506	384	534.517,758 658.358,276	6.175	384	534.517,758 658.358,276	385	534.519,083 658.363,83	5.71
385	534.519,083 658.363,83	386	534.524,111 658.367,267	6.09	386	534.524,111 658.367,267	387	534.529,139 658.360,126	8.734	387	534.529,139 658.360,126	388	534.532,05 658.353,515	7.224
388	534.532,05 658.353,515	389	534.539,725 658.357,217	8.521	389	534.539,725 658.357,217	390	534.547,137 658.369,648	14.47 3	390	534.547,137 658.369,648	391	534.553,222 658.372,293	6.635
391	534.553,222 658.372,293	392	534.559,309 658.366,474	8.421	392	534.559,309 658.366,474	393	534.562,909 658.362,601	5.288	393	534.562,909 658.362,601	394	534.580,875 658.381,089	25.78
394	534.580,875 658.381,089	395	534.582,635 658.403,962	22.94 1	395	534.582,635 658.403,962	396	534.580,745 658.426,773	22.88 9	396	534.580,745 658.426,773	397	534.581,279 658.457,059	30.29 1
397	534.581,279 658.457,059	398	534.586,572 658.478,482	22.06 7	398	534.586,572 658.478,482	399	534.588,426 658.502,284	23.87 4	399	534.588,426 658.502,284	400	534.598,482 658.513,128	14.78 9
400	534.598,482 658.513,128	401	534.609,509 658.513,342	11.02 9	401	534.609,509 658.513,342	402	534.620,227 658.513,55	10.72	402	534.620,227 658.513,55	403	534.641,182 658.537,299	31.67 2
403	534.641,182 658.537,299	404	534.648,117 658.545,158	10.48 1	404	534.648,117 658.545,158	405	534.640,048 658.572,055	28.08 1	405	534.640,048 658.572,055	406	534.621,539 658.593,2	28.10 1
406	534.621,539 658.593,2	407	534.619,81 658.609,918	16.80 7	407	534.619,81 658.609,918	408	534.622,31 658.617,382	7.872	408	534.622,31 658.617,382	409	534.618,346 658.624,081	7.784

Punct început	X / Y	Punct sfârşit	X / Y	Lungime segment	Punct început	X / Y	Punct sfârşit	X / Y	Lungime segment
409	534.618,346 658.624,081	410	534.615,848 658.648,235	24.28 3	410	534.615,848 658.648,235	1	534.604,393 658.675,065	29.17 3

** Lungimile segmentelor sunt determinate în planul de proiecţie Stereo 70 şi sunt rotunjite la 1 milimetru.

*** Distanţa dintre puncte este formată din segmente cumulate ce sunt mai mici decât valoarea 1 milimetru.

**DATE DESPRE IMOBILUL NR. 4151**

Oficiul de Cadastru și Publicitate Imobiliară SUCEAVA
 Biroul de Cadastru și Publicitate Imobiliară Campulung Moldovenesc

A. Partea I. Descrierea imobilului

TEREN Extravilan

Adresa: Jud. Suceava

Nr. Crt	Nr cadastral Nr. topografic	Suprafața* (mp)	Observații / Referințe
A1		12.970	Sector cadastral:75 Teren neimprejmuit;

B. Partea II. Proprietari și acte

Inscrieri privitoare la dreptul de proprietate și alte drepturi reale		Referințe
4151 / 08/12/2022		
Act Normativ nr. Lege nr. 7, din 13/03/1996 emis de Parlamentul României;		
B1	Inscrierea provizorie, drept de PROPRIETATE, dobandit prin Lege, cota actuala 1/1 1) COMUNA POJORÂTA, CIF:4441425	A1

C. Partea III. SARCINI .

Inscrieri privind dezmembramintele dreptului de proprietate, drepturi reale de garanție și sarcini	Referințe
NU SUNT	

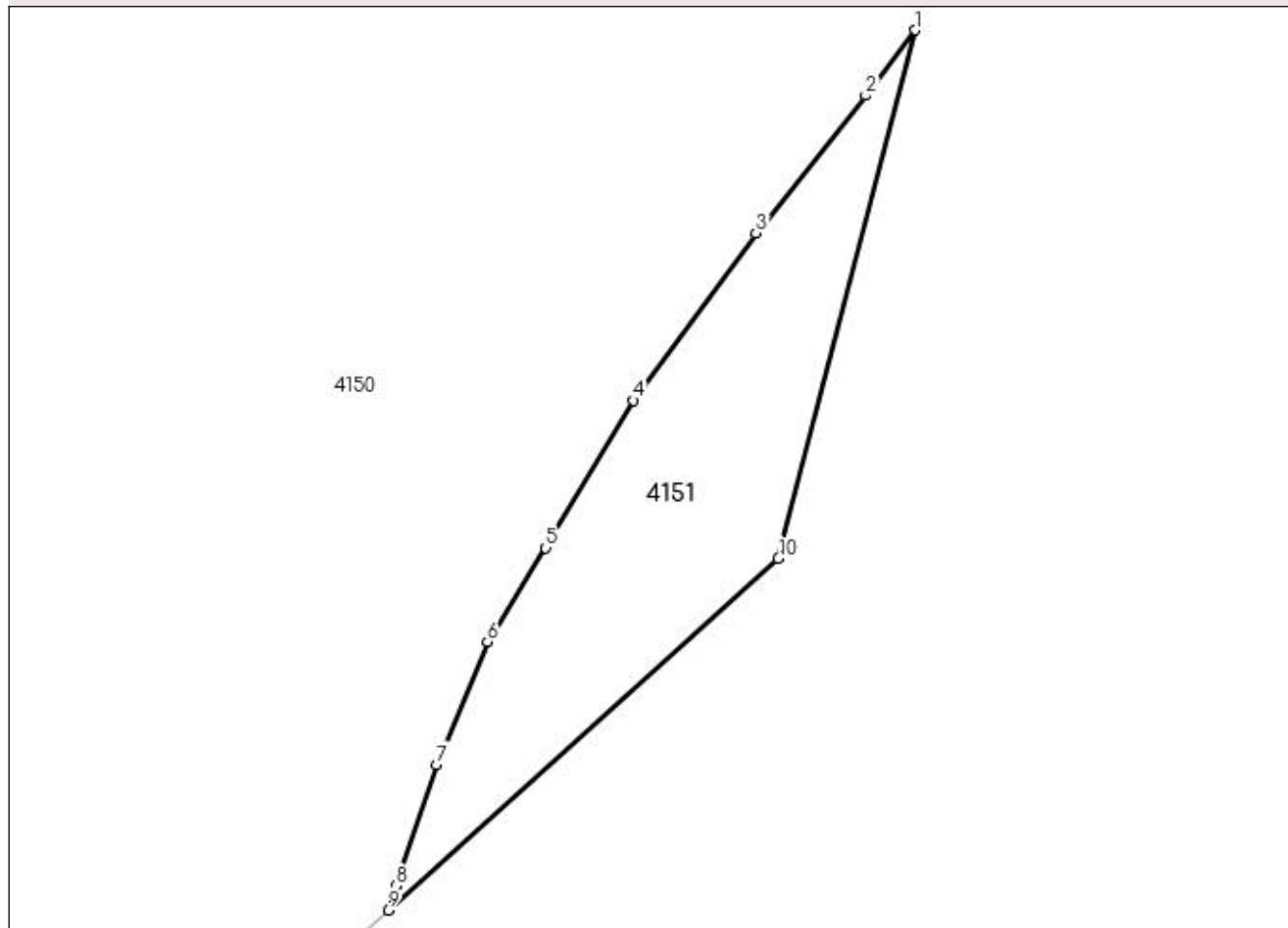
Anexa Nr. 1 La Partea I

Teren

Nr cadastral	Suprafața (mp)*	Observații / Referințe
	12.970	

* Suprafața este determinată în planul de proiecție Stereo 70.

DETALII LINIARE IMOBIL



Date referitoare la teren

Crt	Categorie folosință	Intra vilan	Suprafața (mp)	Tarla	Parcelă	Nr. topo	Observații / Referințe
1	padure	NU	12.970	-	-	-	

Lungime Segmente

1) Valorile lungimilor segmentelor sunt obținute din proiecție în plan.

Punct început	X / Y	Punct sfârșit	X / Y	Lungime segment (** (m)
1	533.496,098 657.617,86	2	533.479,364 657.595,908	27.603
2	533.479,364 657.595,908	3	533.442,364 657.549,508	59.346
3	533.442,364 657.549,508	4	533.401,073 657.493,169	69.85
4	533.401,073 657.493,169	5	533.371,552 657.443,481	57.796
5	533.371,552 657.443,481	6	533.351,873 657.411,907	37.205

Punct început	X / Y	Punct sfârșit	X / Y	Lungime segment (** (m)
6	533.351,873 657.411,907	7	533.334,787 657.370,501	44.793
7	533.334,787 657.370,501	8	533.321,153 657.329,618	43.096
8	533.321,153 657.329,618	9	533.318,433 657.321,462	8.598
9	533.318,433 657.321,462	10	533.449,924 657.440,018	177.046
10	533.449,924 657.440,018	1	533.496,098 657.617,86	183.738

** Lungimile segmentelor sunt determinate în planul de proiecție Stereo 70 și sunt rotunjite la 1 milimetru.

*** Distanța dintre puncte este formată din segmente cumulate ce sunt mai mici decât valoarea 1 milimetru.

**DATE DESPRE IMOBILUL NR. 4152**

Oficiul de Cadastru și Publicitate Imobiliară SUCEAVA
Biroul de Cadastru și Publicitate Imobiliară Campulung Moldovenesc

A. Partea I. Descrierea imobilului

TEREN Extravilan

Adresa: Jud. Suceava

Nr. Crt	Nr cadastral Nr. topografic	Suprafața* (mp)	Observații / Referințe
A1		66.103	Sector cadastral:75 Teren neimprejmuit;

B. Partea II. Proprietari și acte

Inscrieri privitoare la dreptul de proprietate și alte drepturi reale	Referințe
4152 / 08/12/2022	
Act Normativ nr. Lege nr. 7, din 13/03/1996 emis de Parlamentul României;	
B1	A1
Inscrierea provizorie, drept de PROPRIETATE, dobandit prin Lege, cota actuala 1/1 1) COMUNA POJORÂTA, CIF:4441425	

C. Partea III. SARCINI .

Inscrieri privind dezmembramintele dreptului de proprietate, drepturi reale de garanție și sarcini	Referințe
NU SUNT	

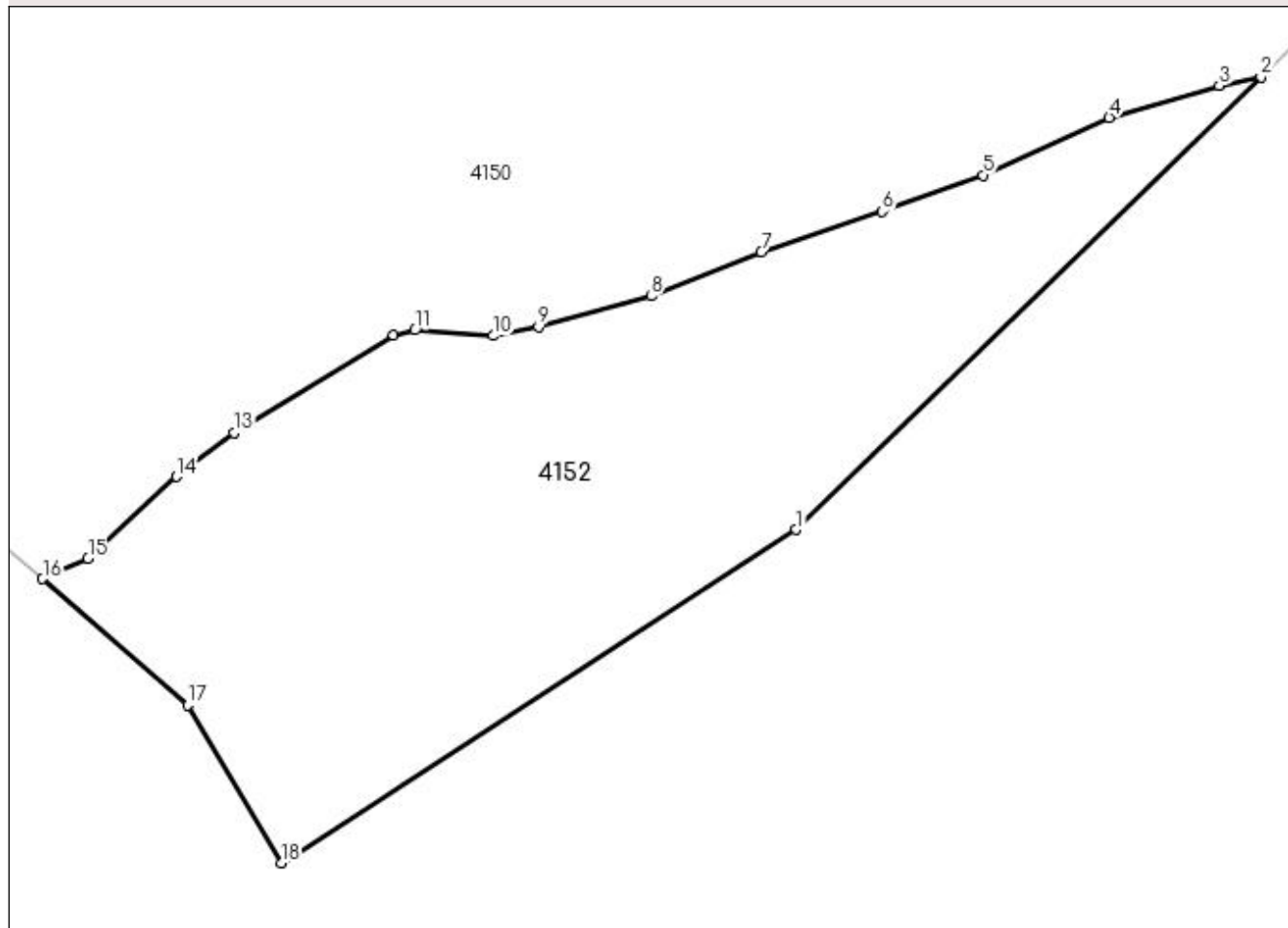
Anexa Nr. 1 La Partea I

Teren

Nr cadastral	Suprafața (mp)*	Observații / Referințe
	66.103	

* Suprafața este determinată în planul de proiecție Stereo 70.

DETALII LINIARE IMOBIL



Date referitoare la teren

Crt	Categorie folosință	Intra vilan	Suprafața (mp)	Tarla	Parcelă	Nr. topo	Observații / Referințe
1	padure	NU	66.103	-	-	-	

Lungime Segmente

1) Valorile lungimilor segmentelor sunt obținute din proiecție în plan.

Punct început	X / Y	Punct sfârșit	X / Y	Lungime segment (** (m)
1	533.994,53 657.800,122	2	534.208,072 658.007,932	297.968
2	534.208,072 658.007,932	3	534.188,877 658.004,205	19.553
3	534.188,877 658.004,205	4	534.138,317 657.989,414	52.679
4	534.138,317 657.989,414	5	534.080,352 657.962,914	63.735
5	534.080,352 657.962,914	6	534.034,104 657.946,272	49.151

Punct început	X / Y	Punct sfârșit	X / Y	Lungime segment (** (m)
6	534.034,104 657.946,272	7	533.978,441 657.927,693	58.682
7	533.978,441 657.927,693	8	533.927,877 657.907,355	54.501
8	533.927,877 657.907,355	9	533.876,083 657.893,18	53.699
9	533.876,083 657.893,18	10	533.855,24 657.889,103	21.238
10	533.855,24 657.889,103	11	533.819,401 657.891,711	35.934
11	533.819,401 657.891,711	12	533.809,489 657.889,482	10.16
12	533.809,489 657.889,482	13	533.736,111 657.844,492	86.072
13	533.736,111 657.844,492	14	533.709,916 657.824,421	33.0
14	533.709,916 657.824,421	15	533.669,132 657.786,812	55.478
15	533.669,132 657.786,812	16	533.648,231 657.777,416	22.916
16	533.648,231 657.777,416	17	533.714,805 657.719,433	88.284
17	533.714,805 657.719,433	18	533.757,84 657.646,812	84.415
18	533.757,84 657.646,812	1	533.994,53 657.800,122	282.004

** Lungimile segmentelor sunt determinate în planul de proiecție Stereo 70 și sunt rotunjite la 1 milimetru.

*** Distanța dintre puncte este formată din segmente cumulate ce sunt mai mici decât valoarea 1 milimetru.

**DATE DESPRE IMOBILUL NR. 4153**

Oficiul de Cadastru și Publicitate Imobiliară SUCEAVA
Biroul de Cadastru și Publicitate Imobiliară Campulung Moldovenesc

A. Partea I. Descrierea imobilului

TEREN Extravilan

Adresa: Jud. Suceava

Nr. Crt	Nr cadastral Nr. topografic	Suprafața* (mp)	Observații / Referințe
A1		5.659	Sector cadastral:75 Teren neimprejmuit;

B. Partea II. Proprietari și acte

Inscrieri privitoare la dreptul de proprietate și alte drepturi reale		Referințe
4153 / 08/12/2022		
Act Normativ nr. Lege nr. 7, din 13/03/1996 emis de Parlamentul României;		
B1	Inscrierea provizorie, drept de PROPRIETATE, dobandit prin Lege, cota actuala 1/1 1) COMUNA POJORÂTA, CIF:4441425	A1

C. Partea III. SARCINI .

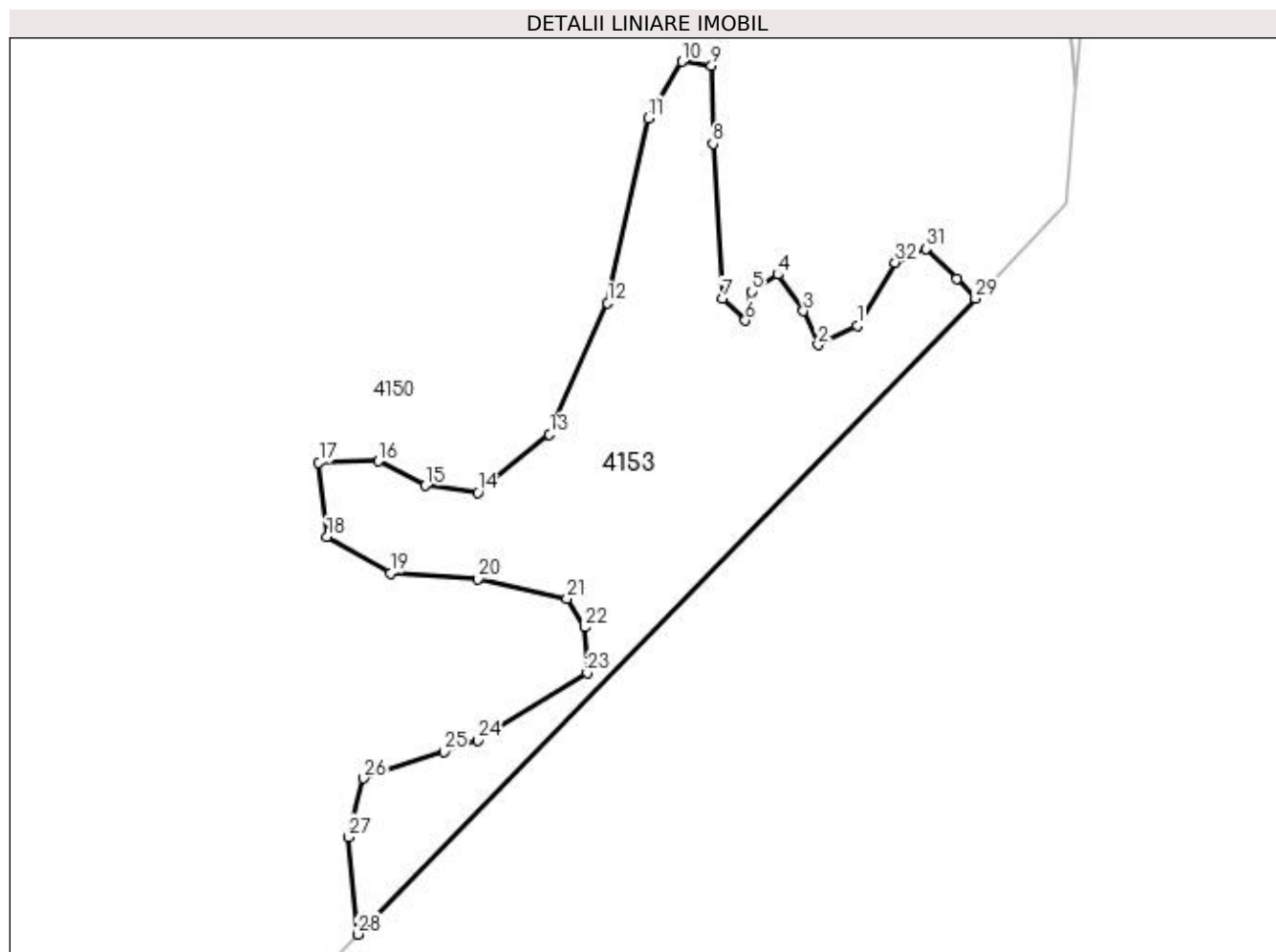
Inscrieri privind dezmembramintele dreptului de proprietate, drepturi reale de garanție și sarcini	Referințe
NU SUNT	

Anexa Nr. 1 La Partea I

Teren

Nr cadastral	Suprafața (mp)*	Observații / Referințe
	5.659	

* Suprafața este determinată în planul de proiecție Stereo 70.



Date referitoare la teren

Crt	Categorie folosință	Intravilan	Suprafața (mp)	Tarla	Parcelă	Nr. topo	Observații / Referințe
1	pasune	NU	5.659	-	-	-	

Lungime Segmente

1) Valorile lungimilor segmentelor sunt obținute din proiecție în plan.

Punct început	X / Y	Punct sfârșit	X / Y	Lungime segment (** (m)
1	534.539,725 658.357,217	2	534.532,05 658.353,515	8.521
3	534.529,139 658.360,126	4	534.524,111 658.367,267	8.734
5	534.519,083 658.363,83	6	534.517,758 658.358,276	5.71
7	534.513,26 658.362,506	8	534.511,409 658.392,921	30.471
9	534.511,144 658.408,26	10	534.505,321 658.409,054	5.877

Punct început	X / Y	Punct sfârșit	X / Y	Lungime segment (** (m)
2	534.532,05 658.353,515	3	534.529,139 658.360,126	7.224
4	534.524,111 658.367,267	5	534.519,083 658.363,83	6.09
6	534.517,758 658.358,276	7	534.513,26 658.362,506	6.175
8	534.511,409 658.392,921	9	534.511,144 658.408,26	15.341
10	534.505,321 658.409,054	11	534.498,704 658.397,946	12.93

Punct început	X / Y	Punct sfârșit	X / Y	Lungime segment (** (m))	Punct început	X / Y	Punct sfârșit	X / Y	Lungime segment (** (m))
11	534.498,704 658.397,946	12	534.490,764 658.361,714	37.092	12	534.490,764 658.361,714	13	534.479,343 658.335,932	28.198
13	534.479,343 658.335,932	14	534.465,316 658.324,559	18.058	14	534.465,316 658.324,559	15	534.454,995 658.325,882	10.405
15	534.454,995 658.325,882	16	534.445,731 658.330,642	10.415	16	534.445,731 658.330,642	17	534.434,086 658.330,378	11.648
17	534.434,086 658.330,378	18	534.435,676 658.315,833	14.632	18	534.435,676 658.315,833	19	534.448,113 658.308,691	14.342
19	534.448,113 658.308,691	20	534.465,316 658.307,634	17.235	20	534.465,316 658.307,634	21	534.482,784 658.303,666	17.913
21	534.482,784 658.303,666	22	534.486,222 658.298,112	6.532	22	534.486,222 658.298,112	23	534.486,752 658.289,121	9.007
23	534.486,752 658.289,121	24	534.465,316 658.275,897	25.187	24	534.465,316 658.275,897	25	534.458,602 658.273,687	7.068
25	534.458,602 658.273,687	26	534.442,82 658.268,493	16.615	26	534.442,82 658.268,493	27	534.439,902 658.256,994	11.863
27	534.439,902 658.256,994	28	534.441,698 658.237,877	19.201	28	534.441,698 658.237,877	29	534.562,909 658.362,601	173.92
29	534.562,909 658.362,601	30	534.559,309 658.366,474	5.288	30	534.559,309 658.366,474	31	534.553,222 658.372,293	8.421
31	534.553,222 658.372,293	32	534.547,137 658.369,648	6.635	32	534.547,137 658.369,648	1	534.539,725 658.357,217	14.473

** Lungimile segmentelor sunt determinate în planul de proiecție Stereo 70 și sunt rotunjite la 1 milimetru.

*** Distanța dintre puncte este formată din segmente cumulate ce sunt mai mici decât valoarea 1 milimetru.

**DATE DESPRE IMOBILUL NR. 4154**

Oficiul de Cadastru și Publicitate Imobiliară SUCEAVA
Biroul de Cadastru și Publicitate Imobiliară Campulung Moldovenesc

A. Partea I. Descrierea imobilului

TEREN Extravilan

Adresa: Jud. Suceava

Nr. Crt	Nr cadastral Nr. topografic	Suprafața* (mp)	Observații / Referințe
A1		1.023	Sector cadastral:75 Teren neimprejmuit;

B. Partea II. Proprietari și acte

Inscrieri privitoare la dreptul de proprietate și alte drepturi reale		Referințe
4154 / 08/12/2022		
Act Normativ nr. Lege nr. 7, din 13/03/1996 emis de Parlamentul României;		
B1	Inscrierea provizorie, drept de PROPRIETATE, dobandit prin Lege, cota actuala 1/1 1) COMUNA POJORÂTA, CIF:4441425	A1

C. Partea III. SARCINI .

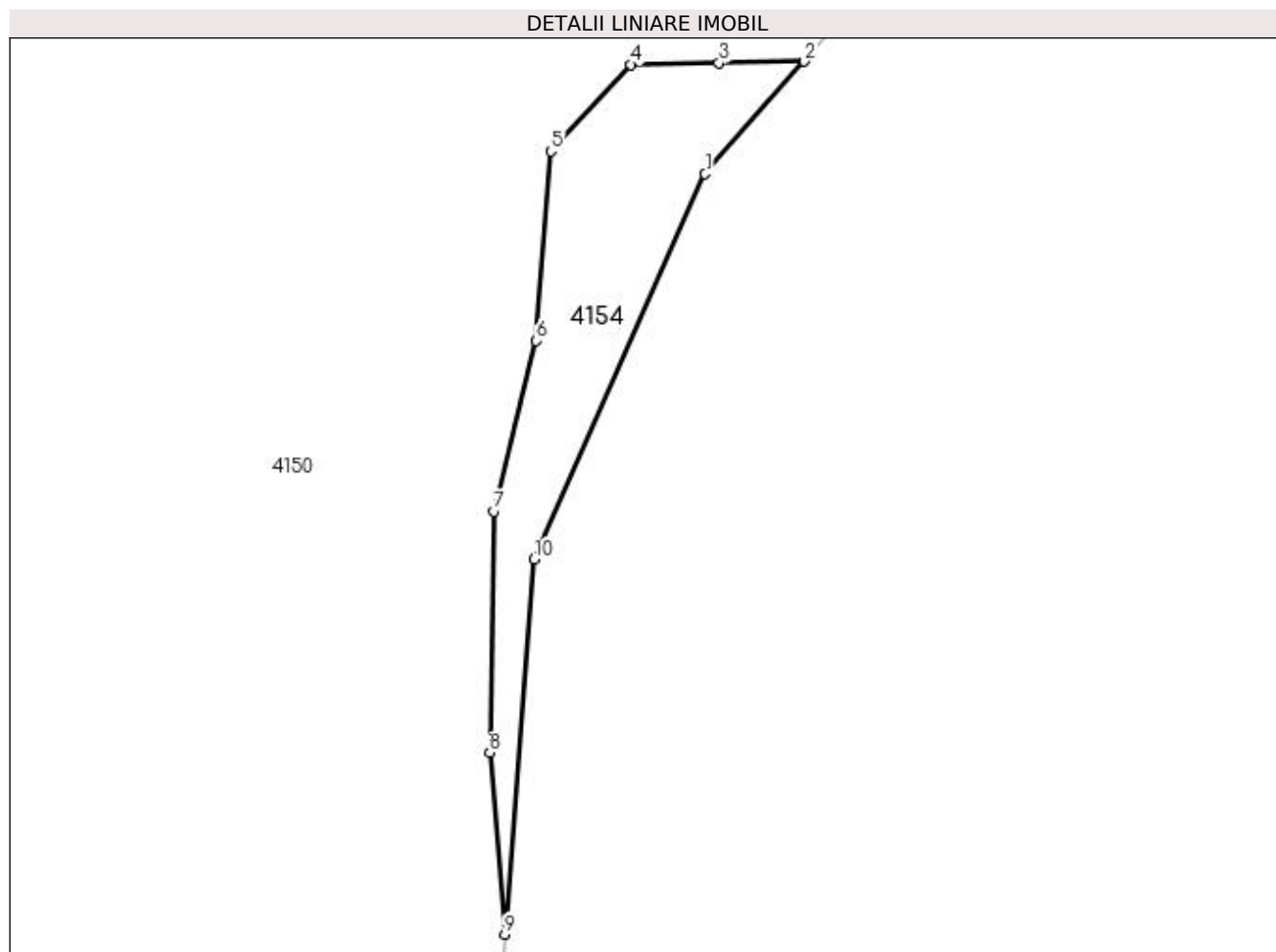
Inscrieri privind dezmembramintele dreptului de proprietate, drepturi reale de garanție și sarcini	Referințe
NU SUNT	

Anexa Nr. 1 La Partea I

Teren

Nr cadastral	Suprafața (mp)*	Observații / Referințe
	1.023	

* Suprafața este determinată în planul de proiecție Stereo 70.



Date referitoare la teren

Crt	Categorie folosință	Intravilan	Suprafața (mp)	Tarla	Parcelă	Nr. topo	Observații / Referințe
1	pasune	NU	1.023	-	-	-	

Lungime Segmente

1) Valorile lungimilor segmentelor sunt obținute din proiecție în plan.

Punct început	X / Y	Punct sfârșit	X / Y	Lungime segment (** (m)
1	534.607,772 658.499,434	2	534.620,227 658.513,55	18.825
2	534.620,227 658.513,55	3	534.609,509 658.513,342	10.72
3	534.609,509 658.513,342	4	534.598,482 658.513,128	11.029
4	534.598,482 658.513,128	5	534.588,426 658.502,284	14.789
5	534.588,426 658.502,284	6	534.586,572 658.478,482	23.874

Punct început	X / Y	Punct sfârșit	X / Y	Lungime segment (** (m)
6	534.586,572 658.478,482	7	534.581,279 658.457,059	22.067
7	534.581,279 658.457,059	8	534.580,745 658.426,773	30.291
8	534.580,745 658.426,773	9	534.582,635 658.403,962	22.889
9	534.582,635 658.403,962	10	534.586,255 658.451,02	47.197
10	534.586,255 658.451,02	1	534.607,772 658.499,434	52.98

** Lungimile segmentelor sunt determinate în planul de proiecție Stereo 70 și sunt rotunjite la 1 milimetru.

*** Distanța dintre puncte este formată din segmente cumulate ce sunt mai mici decât valoarea 1 milimetru.



DATE DESPRE IMOBILUL NR. 4155

Oficiul de Cadastru și Publicitate Imobiliară SUCEAVA
Biroul de Cadastru și Publicitate Imobiliară Campulung Moldovenesc

A. Partea I. Descrierea imobilului

TEREN Extravilan

Adresa: Jud. Suceava

Nr. Crt	Nr cadastral Nr. topografic	Suprafața* (mp)	Observații / Referințe
A1		9.388.061	(observatiile sunt pe linia urmatoare)
Sector cadastral:75 Teren neimprejmuit; U.P. III, U.A. 118CC, 122B, 122C, 122D, 123A, 123B, 123C, 123D, 123E, 123F, 124A, 124B, 124C, 124D, 124E, 124F, 124G, 125A%, 125B, 125C%, 125D, 125E, 125F%, 125G, 125H, 125I, 125J, 125K, 126A, 126B, 126C, 126D, 126E%, 126F, 126G%, 126H, 126I, 126J, 127A, 127B, 127C, 127D, 127E, 127F, 127G, 127H, 127I, 127J, 127K, 127L, 127M, 127N, 127O, 127P, 128A, 128AA1, 128AA2, 128B, 128C, 128CC1, 128CC2, 128D, 128E, 128F, 128G, 128H, 128I, 128J, 128K, 128L, 129A, 129B, 129C, 129CC, 129D, 129F, 129G, 129H, 129I, 129J, 129K, 129L, 129M, 129N, 129O, 129P, 129VV, 130A, 130B, 130C, 130D, 130E%, 130F, 130G, 130H%, 130I, 130J, 130K%, 130L, 130M, 130N, 130NN, 130O, 130P, 131A, 131B, 131C, 131CC%, 131D, 131E, 131F, 131G, 131H, 131I, 131J, 131K, 131L, 131M, 131N, 131O, 131P, 131R, 132A, 132B, 132C, 132D, 132E, 132F, 132G, 133A, 133B, 133C, 133D, 133K, 134B, 134C%, 134F%, 134G, 134I, 134J%, 134K%, 134M, 134N, 134P, 134S, 138K, 191CC1, 198A%, 198B, 198C%, 198CC2%, 198D%, 198E%, 198F%, 198G%, 198H%			

Construcții

Crt	Nr cadastral Nr. topografic	Adresa	Observații / Referințe
A1.1		Jud. Suceava	Nr. niveluri:1; S. construita la sol:21 mp; S. construita desfasurata:21 mp; Anexă, P
A1.2		Jud. Suceava	Nr. niveluri:1; S. construita la sol:24 mp; S. construita desfasurata:24 mp; Anexă, P
A1.3		Jud. Suceava	Nr. niveluri:1; S. construita la sol:43 mp; S. construita desfasurata:44 mp; Anexă, P

B. Partea II. Proprietari și acte

Inscrieri privitoare la dreptul de proprietate și alte drepturi reale		Referințe
4155 / 08/12/2022		
Act Normativ nr. Hotărâre nr. 1705, din 29/11/2006 emis de Guvernul României;		
B1	Intabulare, drept de PROPRIETATE, dobandit prin Lege, cota actuala 1/1 1) STATUL ROMÂN - DOMENIUL PUBLIC, CIF:999999999999, LIPSĂ CUI/CIF	A1
Act Normativ nr. Hotărâre nr. 1705, din 29/11/2006 emis de Guvernul României (Act Normativ: Anexa nr. 3 - Inventarul centralizat al bunurilor din domeniul public al Statului, poziția nr. 1363, 1364, 1366; Act Normativ: Ordin Ministru nr. 496 din 09.03.2016 și Aviz CTAS nr. 140 din 04.06.2015 emise de Ministerul Apelor și Pădurilor; Act Administrativ; Declarație nr. 19147 din 12.12.2022 emis de Direcția Silvică Suceava.);		
B2	Intabulare, drept de ADMINISTRARE, dobandit prin Lege, cota actuala 1/1 1) REGIA NAȚIONALĂ A PĂDURILOR ROMSILVA RA, CIF:1590120, PRIN DIRECȚIA SILVICĂ SUCEAVA, CUI 714140, JUD. SUCEAVA, MUN. SUCEAVA, BLD. 1 MAI, NR.6	A1
Act Administrativ nr. Adeverință nr. 1700, din 02/11/2022 emis de Primăria Comunei Pojorâta;		
B3	Intabulare, drept de PROPRIETATE, dobandit prin Lege, cota actuala 1/1 1) REGIA NAȚIONALĂ A PĂDURILOR ROMSILVA RA, CIF:1590120, PRIN DIRECȚIA SILVICĂ SUCEAVA, CUI 714140, JUD. SUCEAVA, MUN. SUCEAVA, BLD. 1 MAI, NR.6	A1.1, A1.2, A1.3

C. Partea III. SARCINI .

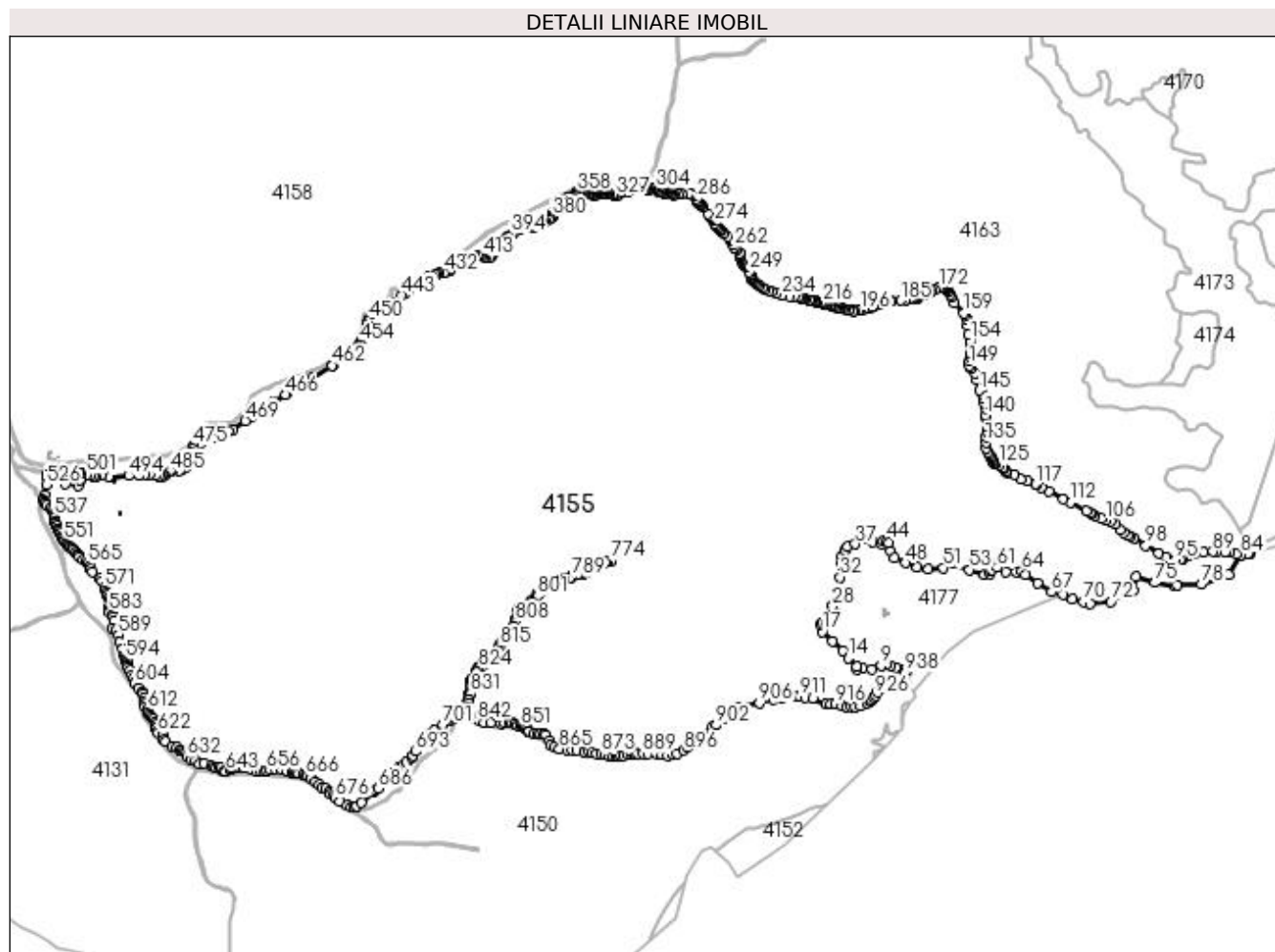
Inscrieri privind dezmembramentele dreptului de proprietate, drepturi reale de garanție și sarcini	Referințe
NU SUNT	

Anexa Nr. 1 La Partea I

Teren

Nr cadastral	Suprafața (mp)*	Observații / Referințe
	9.388.061	U.P. III, U.A. 118CC, 122B, 122C, 122D, 123A, 123B, 123C, 123D, 123E, 123F, 124A, 124B, 124C, 124D, 124E, 124F, 124G, 125A%, 125B, 125C%, 125D, 125E, 125F%, 125G, 125H, 125I, 125J, 125K, 126A, 126B, 126C, 126D, 126E%, 126F, 126G%, 126H, 126I, 126J, 127A, 127B, 127C, 127D, 127E, 127F, 127G, 127H, 127I, 127J, 127K, 127L, 127M, 127N, 127O, 127P, 128A, 128AA1, 128AA2, 128B, 128C, 128CC1, 128CC2, 128D, 128E, 128F, 128G, 128H, 128I, 128J, 128K, 128L, 129A, 129B, 129C, 129CC, 129D, 129F, 129G, 129H, 129I, 129J, 129K, 129L, 129M, 129N, 129O, 129P, 129VV, 130A, 130B, 130C, 130D, 130E%, 130F, 130G, 130H%, 130I, 130J, 130K%, 130L, 130M, 130N, 130NN, 130O, 130P, 131A, 131B, 131C, 131CC%, 131D, 131E, 131F, 131G, 131H, 131I, 131J, 131K, 131L, 131M, 131N, 131O, 131P, 131R, 132A, 132B, 132C, 132D, 132E, 132F, 132G, 133A, 133B, 133C, 133D, 133K, 134B, 134C%, 134F%, 134G, 134I, 134J%, 134K%, 134M, 134N, 134P, 134S, 138K, 191CC1, 198A%, 198B, 198C%, 198CC2%, 198D%, 198E%, 198F%, 198G%, 198H%

* Suprafața este determinată în planul de proiecție Stereo 70.



Date referitoare la teren

Crt	Categorie folosință	Intra vilan	Suprafața (mp)	Tarla	Parcelă	Nr. topo	Observații / Referințe
1	curți constructii	NU	305	-	-	-	
2	padure	NU	9.387.756	-	-	-	

Date referitoare la construcții

Crt	Număr	Destinație construcție	Supraf. (mp)	Situație juridică	Observații / Referințe
A1.1		construcții anexa	21	Cu acte	Nr. niveluri:1; S. construita la sol:21 mp; S. construita desfasurata:21 mp; Anexă, P
A1.2		construcții anexa	24	Cu acte	Nr. niveluri:1; S. construita la sol:24 mp; S. construita desfasurata:24 mp; Anexă, P
A1.3		construcții anexa	43	Cu acte	Nr. niveluri:1; S. construita la sol:43 mp; S. construita desfasurata:44 mp; Anexă, P

Lungime Segmente

1) Valorile lungimilor segmentelor sunt obținute din proiecție în plan.

Punct început	X / Y	Punct sfârșit	X / Y	Lungime segment	Punct început	X / Y	Punct sfârșit	X / Y	Lungime segment	Punct început	X / Y	Punct sfârșit	X / Y	Lungime segment
1	534.604,08 658.675,797	2	534.603,901 658.676,216	0.456	2	534.603,901 658.676,216	3	534.587,475 658.682,185	17.477	3	534.587,475 658.682,185	4	534.569,928 658.674,35	19.217
4	534.569,928 658.674,35	5	534.560,896 658.675,002	9.056	5	534.560,896 658.675,002	6	534.554,995 658.693,378	19.3	6	534.554,995 658.693,378	7	534.525,502 658.702,705	30.933
7	534.525,502 658.702,705	8	534.500,488 658.707,928	25.553	8	534.500,488 658.707,928	9	534.478,462 658.701,213	23.027	9	534.478,462 658.701,213	10	534.430,276 658.683,368	51.384
10	534.430,276 658.683,368	11	534.384,356 658.687,472	46.103	11	534.384,356 658.687,472	12	534.358,596 658.681,129	26.529	12	534.358,596 658.681,129	13	534.355,61 658.696,799	15.952
13	534.355,61 658.696,799	14	534.314,917 658.738,584	58.326	14	534.314,917 658.738,584	15	534.286,544 658.775,146	46.28	15	534.286,544 658.775,146	16	534.235,389 658.825,263	71.614
16	534.235,389 658.825,263	17	534.182,749 658.871,525	70.08	17	534.182,749 658.871,525	18	534.174,174 658.908,199	37.663	18	534.174,174 658.908,199	19	534.185,379 658.916,761	14.102
19	534.185,379 658.916,761	20	534.199,727 658.910,346	15.717	20	534.199,727 658.910,346	21	534.210,032 658.924,163	17.237	21	534.210,032 658.924,163	22	534.232,04 658.919,764	22.443
22	534.232,04 658.919,764	23	534.237,589 658.930,054	11.691	23	534.237,589 658.930,054	24	534.240,008 658.939,445	9.698	24	534.240,008 658.939,445	25	534.248,467 658.955,58	18.218
25	534.248,467 658.955,58	26	534.247,347 658.963,042	7.546	26	534.247,347 658.963,042	27	534.234,815 658.992,097	31.642	27	534.234,815 658.992,097	28	534.235,277 658.999,798	7.715
28	534.235,277 658.999,798	29	534.262,225 659.041,106	49.321	29	534.262,225 659.041,106	30	534.258,119 659.059,186	18.54	30	534.258,119 659.059,186	31	534.263,037 659.075,812	17.338
31	534.263,037 659.075,812	32	534.271,642 659.144,198	68.925	32	534.271,642 659.144,198	33	534.276,122 659.213,218	69.165	33	534.276,122 659.213,218	34	534.281,392 659.249,534	36.696
34	534.281,392 659.249,534	35	534.297,072 659.277,515	32.075	35	534.297,072 659.277,515	36	534.311,632 659.299,154	26.081	36	534.311,632 659.299,154	37	534.349,338 659.309,973	39.227
37	534.349,338 659.309,973	38	534.380,698 659.345,416	47.325	38	534.380,698 659.345,416	39	534.394,138 659.346,909	13.523	39	534.394,138 659.346,909	40	534.409,444 659.337,955	17.733
40	534.409,444 659.337,955	41	534.436,324 659.318,927	32.933	41	534.436,324 659.318,927	42	534.476,816 659.312,906	40.937	42	534.476,816 659.312,906	43	534.488,173 659.327,283	18.322
43	534.488,173 659.327,283	44	534.505,588 659.327,283	17.415	44	534.505,588 659.327,283	45	534.515,432 659.314,419	16.198	45	534.515,432 659.314,419	46	534.527,546 659.274,316	41.893
46	534.527,546 659.274,316	47	534.544,961 659.239,509	38.921	47	534.544,961 659.239,509	48	534.600,992 659.216,052	60.743	48	534.600,992 659.216,052	49	534.658,537 659.193,352	61.86
49	534.658,537 659.193,352	50	534.714,568 659.185,785	56.54	50	534.714,568 659.185,785	51	534.790,285 659.191,082	75.902	51	534.790,285 659.191,082	52	534.830,604 659.214,381	46.567
52	534.830,604 659.214,381	53	534.919,193 659.181,844	94.375	53	534.919,193 659.181,844	54	534.994,153 659.158,387	78.544	54	534.994,153 659.158,387	55	535.020,654 659.159,143	26.512
55	535.020,654 659.159,143	56	535.020,083 659.174,129	14.997	56	535.020,083 659.174,129	57	535.030,688 659.181,411	12.864	57	535.030,688 659.181,411	58	535.010,17 659.210,561	35.647
58	535.010,17 659.210,561	59	535.016,878 659.214,087	7.578	59	535.016,878 659.214,087	60	535.028,767 659.213,085	11.931	60	535.028,767 659.213,085	61	535.060,027 659.191,68	37.886
61	535.060,027 659.191,68	62	535.100,914 659.169,737	46.403	62	535.100,914 659.169,737	63	535.153,916 659.168,224	53.024	63	535.153,916 659.168,224	64	535.181,931 659.176,547	29.225
64	535.181,931 659.176,547	65	535.201,618 659.155,36	28.922	65	535.201,618 659.155,36	66	535.260,677 659.114,5	71.816	66	535.260,677 659.114,5	67	535.331,094 659.070,613	82.974
67	535.331,094 659.070,613	68	535.388,047 659.058,346	58.259	68	535.388,047 659.058,346	69	535.434,245 659.036,14	51.258	69	535.434,245 659.036,14	70	535.489,047 659.021,656	56.684
70	535.489,047 659.021,656	71	535.522,392 659.012,843	34.49	71	535.522,392 659.012,843	72	535.627,762 659.021,959	105.764	72	535.627,762 659.021,959	73	535.741,238 659.077,671	126.415
73	535.741,238 659.077,671	74	535.753,397 659.145,538	68.948	74	535.753,397 659.145,538	75	535.848,322 659.116,651	99.223	75	535.848,322 659.116,651	76	535.945,13 659.102,236	97.875
76	535.945,13 659.102,236	77	535.957,964 659.102,819	12.847	77	535.957,964 659.102,819	78	536.081,074 659.108,414	123.237	78	536.081,074 659.108,414	79	536.218,999 659.156,981	146.226
79	536.218,999 659.156,981	80	536.274,912 659.250,626	109.067	80	536.274,912 659.250,626	81	536.324,126 659.263,076	50.764	81	536.324,126 659.263,076	82	536.321,037 659.264,88	3.577
82	536.321,037 659.264,88	83	536.309,665 659.261,699	11.809	83	536.309,665 659.261,699	84	536.280,347 659.256,864	29.714	84	536.280,347 659.256,864	85	536.255,772 659.259,521	24.718
85	536.255,772 659.259,521	86	536.221,746 659.268,008	35.068	86	536.221,746 659.268,008	87	536.198,176 659.271,151	23.779	87	536.198,176 659.271,151	88	536.157,622 659.272,44	40.574
88	536.157,622 659.272,44	89	536.138,658 659.272,076	18.967	89	536.138,658 659.272,076	90	536.092,638 659.267,453	46.252	90	536.092,638 659.267,453	91	536.048,027 659.264,501	44.709
91	536.048,027 659.264,501	92	536.017,021 659.252,865	33.117	92	536.017,021 659.252,865	93	535.990,107 659.235,795	31.871	93	535.990,107 659.235,795	94	535.972,1 659.230,852	18.673
94	535.972,1 659.230,852	95	535.950,214 659.233,654	22.065	95	535.950,214 659.233,654	96	535.901,984 659.247,128	50.077	96	535.901,984 659.247,128	97	535.867,096 659.262,431	38.097

Punct început	X / Y	Punct sfârșit	X / Y	Lungime segment	Punct început	X / Y	Punct sfârșit	X / Y	Lungime segment	Punct început	X / Y	Punct sfârșit	X / Y	Lungime segment
97	535.867,096 659.262,431	98	535.802,811 659.302,863	75.943	98	535.802,811 659.302,863	99	535.743,511 659.337,643	68.747	99	535.743,511 659.337,643	100	535.727,073 659.347,135	18.982
100	535.727,073 659.347,135	101	535.711,849 659.354,606	16.958	101	535.711,849 659.354,606	102	535.690,785 659.366,55	24.215	102	535.690,785 659.366,55	103	535.675,355 659.380,792	20.998
103	535.675,355 659.380,792	104	535.648,198 659.409,241	39.333	104	535.648,198 659.409,241	105	535.628,054 659.422,67	24.21	105	535.628,054 659.422,67	106	535.602,977 659.430,506	26.273
106	535.602,977 659.430,506	107	535.582,203 659.435,843	21.449	107	535.582,203 659.435,843	108	535.548,218 659.450,177	36.884	108	535.548,218 659.450,177	109	535.535,01 659.460,082	16.509
109	535.535,01 659.460,082	110	535.522,549 659.466,053	13.818	110	535.522,549 659.466,053	111	535.503,092 659.475,572	21.661	111	535.503,092 659.475,572	112	535.425,999 659.518,153	88.071
112	535.425,999 659.518,153	113	535.390,03 659.534,405	39.47	113	535.390,03 659.534,405	114	535.318,769 659.574,549	81.79	114	535.318,769 659.574,549	115	535.279,276 659.594,171	44.099
115	535.279,276 659.594,171	116	535.255,927 659.606,378	26.347	116	535.255,927 659.606,378	117	535.250,248 659.609,629	6.544	117	535.250,248 659.609,629	118	535.208,09 659.627,143	45.651
118	535.208,09 659.627,143	119	535.175,03 659.636,424	34.338	119	535.175,03 659.636,424	120	535.145,557 659.656,683	35.764	120	535.145,557 659.656,683	121	535.106,511 659.667,403	40.491
121	535.106,511 659.667,403	122	535.099,813 659.673,479	9.043	122	535.099,813 659.673,479	123	535.093,526 659.684,049	12.298	123	535.093,526 659.684,049	124	535.090,229 659.690,82	7.531
124	535.090,229 659.690,82	125	535.067,704 659.705,523	26.899	125	535.067,704 659.705,523	126	535.052,52 659.711,547	16.335	126	535.052,52 659.711,547	127	535.045,407 659.712,891	7.239
127	535.045,407 659.712,891	128	535.038,16 659.719,162	9.584	128	535.038,16 659.719,162	129	535.035,155 659.728,138	9.466	129	535.035,155 659.728,138	130	535.032,7 659.738,064	10.225
130	535.032,7 659.738,064	131	535.025,587 659.748,551	12.672	131	535.025,587 659.748,551	132	535.018,96 659.756,528	10.371	132	535.018,96 659.756,528	133	535.011,023 659.768,963	14.752
133	535.011,023 659.768,963	134	535.001,939 659.790,451	23.329	134	535.001,939 659.790,451	135	535.004,171 659.819,693	29.327	135	535.004,171 659.819,693	136	535.005,108 659.844,285	24.61
136	535.005,108 659.844,285	137	535.010,066 659.874,641	30.758	137	535.010,066 659.874,641	138	535.009,143 659.899,608	24.984	138	535.009,143 659.899,608	139	535.002,532 659.938,616	39.564
139	535.002,532 659.938,616	140	534.998,986 659.954,914	16.679	140	534.998,986 659.954,914	141	535.002,499 659.987,183	32.46	141	535.002,499 659.987,183	142	534.992,394 660.016,747	31.243
142	534.992,394 660.016,747	143	534.987,905 660.036,693	20.445	143	534.987,905 660.036,693	144	534.983,135 660.059,501	23.301	144	534.983,135 660.059,501	145	534.970,841 660.078,542	22.665
145	534.970,841 660.078,542	146	534.956,297 660.131,348	54.772	146	534.956,297 660.131,348	147	534.945,878 660.162,806	33.139	147	534.945,878 660.162,806	148	534.926,979 660.189,167	32.436
148	534.926,979 660.189,167	149	534.920,883 660.203,245	15.341	149	534.920,883 660.203,245	150	534.919,527 660.227,069	23.863	150	534.919,527 660.227,069	151	534.922,914 660.246,428	19.653
151	534.922,914 660.246,428	152	534.926,219 660.263,287	17.18	152	534.926,219 660.263,287	153	534.923,703 660.304,722	41.511	153	534.923,703 660.304,722	154	534.922,877 660.325,967	21.261
154	534.922,877 660.325,967	155	534.916,26 660.359,057	33.745	155	534.916,26 660.359,057	156	534.908,322 660.405,098	46.72	156	534.908,322 660.405,098	157	534.905,407 660.438,661	33.689
157	534.905,407 660.438,661	158	534.900,545 660.454,785	16.841	158	534.900,545 660.454,785	159	534.892,319 660.465,58	13.572	159	534.892,319 660.465,58	160	534.845,54 660.517,249	69.699
160	534.845,54 660.517,249	161	534.829,779 660.543,554	30.665	161	534.829,779 660.543,554	162	534.823,461 660.557,626	15.425	162	534.823,461 660.557,626	163	534.816,056 660.571,884	16.066
163	534.816,056 660.571,884	164	534.805,97 660.580,947	13.56	164	534.805,97 660.580,947	165	534.801,122 660.586,259	7.192	165	534.801,122 660.586,259	166	534.798,209 660.593,424	7.735
166	534.798,209 660.593,424	167	534.795,231 660.596,278	4.125	167	534.795,231 660.596,278	168	534.790,288 660.594,279	5.332	168	534.790,288 660.594,279	169	534.787,832 660.596,733	3.472
169	534.787,832 660.596,733	170	534.783,907 660.597,648	4.03	170	534.783,907 660.597,648	171	534.779,749 660.594,599	5.156	171	534.779,749 660.594,599	172	534.771,23 660.593,833	8.553
172	534.771,23 660.593,833	173	534.746,444 660.583,286	26.937	173	534.746,444 660.583,286	174	534.729,622 660.575,078	18.718	174	534.729,622 660.575,078	175	534.716,066 660.568,486	15.074
175	534.716,066 660.568,486	176	534.698,474 660.559,814	19.613	176	534.698,474 660.559,814	177	534.685,729 660.552,627	14.632	177	534.685,729 660.552,627	178	534.660,146 660.539,617	28.701
178	534.660,146 660.539,617	179	534.654,325 660.535,911	6.901	179	534.654,325 660.535,911	180	534.646,391 660.533,543	8.28	180	534.646,391 660.533,543	181	534.636,116 660.533,28	10.278
181	534.636,116 660.533,28	182	534.626,885 660.533,433	9.232	182	534.626,885 660.533,433	183	534.620,136 660.534,874	6.901	183	534.620,136 660.534,874	184	534.598,799 660.532,244	21.498
184	534.598,799 660.532,244	185	534.575,49 660.528,846	23.555	185	534.575,49 660.528,846	186	534.532,354 660.526,521	43.199	186	534.532,354 660.526,521	187	534.521,423 660.524,201	11.174
187	534.521,423 660.524,201	188	534.505,181 660.520,795	16.595	188	534.505,181 660.520,795	189	534.486,222 660.514,566	19.956	189	534.486,222 660.514,566	190	534.465,857 660.506,576	21.876
190	534.465,857 660.506,576	191	534.440,495 660.499,05	26.455	191	534.440,495 660.499,05	192	534.426,275 660.492,615	15.608	192	534.426,275 660.492,615	193	534.416,847 660.492,461	9.429
193	534.416,847 660.492,461	194	534.403,545 660.487,765	14.107	194	534.403,545 660.487,765	195	534.389,377 660.483,904	14.685	195	534.389,377 660.483,904	196	534.377,255 660.481,167	12.427

Punct început	X / Y	Punct sfârșit	X / Y	Lungime segment	Punct început	X / Y	Punct sfârșit	X / Y	Lungime segment	Punct început	X / Y	Punct sfârșit	X / Y	Lungime segment
196	534.377,255 660.481,167	197	534.364,622 660.478,179	12.98 2	197	534.364,622 660.478,179	198	534.343,643 660.476,583	21.04	198	534.343,643 660.476,583	199	534.336,42 660.475,156	7.363
199	534.336,42 660.475,156	200	534.320,534 660.476,904	15.98 2	200	534.320,534 660.476,904	201	534.314,725 660.480,37	6.764	201	534.314,725 660.480,37	202	534.300,174 660.483,888	14.97
202	534.300,174 660.483,888	203	534.288,12 660.487,482	12.57 8	203	534.288,12 660.487,482	204	534.276,189 660.491,705	12.65 6	204	534.276,189 660.491,705	205	534.272,957 660.492,267	3.28
205	534.272,957 660.492,267	206	534.261,702 660.494,366	11.44 9	206	534.261,702 660.494,366	207	534.252,688 660.494,863	9.028	207	534.252,688 660.494,863	208	534.242,859 660.501,005	11.59
208	534.242,859 660.501,005	209	534.232,013 660.504,268	11.32 6	209	534.232,013 660.504,268	210	534.224,877 660.506,017	7.347	210	534.224,877 660.506,017	211	534.213,216 660.509,748	12.24 3
211	534.213,216 660.509,748	212	534.207,05 660.510,042	6.173	212	534.207,05 660.510,042	213	534.201,036 660.508,939	6.114	213	534.201,036 660.508,939	214	534.197,211 660.509,636	3.888
214	534.197,211 660.509,636	215	534.194,404 660.511,623	3.439	215	534.194,404 660.511,623	216	534.188,849 660.514,4	6.21	216	534.188,849 660.514,4	217	534.175,908 660.517,354	13.27 4
217	534.175,908 660.517,354	218	534.162,116 660.519,599	13.97 4	218	534.162,116 660.519,599	219	534.155,693 660.521,639	6.739	219	534.155,693 660.521,639	220	534.148,983 660.523,374	6.931
220	534.148,983 660.523,374	221	534.143,926 660.527,462	6.503	221	534.143,926 660.527,462	222	534.138,457 660.528,355	5.541	222	534.138,457 660.528,355	223	534.133,622 660.528,48	4.837
223	534.133,622 660.528,48	224	534.123,377 660.529,29	10.27 7	224	534.123,377 660.529,29	225	534.115,626 660.531,339	8.017	225	534.115,626 660.531,339	226	534.100,83 660.533,302	14.92 6
226	534.100,83 660.533,302	227	534.092,405 660.533,695	8.434	227	534.092,405 660.533,695	228	534.086,279 660.536,035	6.558	228	534.086,279 660.536,035	229	534.081,78 660.538,726	5.242
229	534.081,78 660.538,726	230	534.071,594 660.543,227	11.13 6	230	534.071,594 660.543,227	231	534.060,91 660.542,669	10.69 9	231	534.060,91 660.542,669	232	534.041,211 660.547,068	20.18 4
232	534.041,211 660.547,068	233	534.020,911 660.547,727	20.31 1	233	534.020,911 660.547,727	234	533.981,388 660.553,339	39.91 9	234	533.981,388 660.553,339	235	533.955,555 660.562,741	27.49 1
235	533.955,555 660.562,741	236	533.931,745 660.570,196	24.95	236	533.931,745 660.570,196	237	533.915,259 660.576,13	17.52 1	237	533.915,259 660.576,13	238	533.899,059 660.582,872	17.54 7
238	533.899,059 660.582,872	239	533.881,766 660.593,185	20.13 5	239	533.881,766 660.593,185	240	533.867,756 660.602,873	17.03 3	240	533.867,756 660.602,873	241	533.855,37 660.611,335	15.00 1
241	533.855,37 660.611,335	242	533.845,975 660.618,254	11.66 8	242	533.845,975 660.618,254	243	533.838,595 660.629,669	13.59 3	243	533.838,595 660.629,669	244	533.833,584 660.634,545	6.992
244	533.833,584 660.634,545	245	533.827,434 660.640,091	8.281	245	533.827,434 660.640,091	246	533.825,561 660.643,372	3.778	246	533.825,561 660.643,372	247	533.826,753 660.650,631	7.356
247	533.826,753 660.650,631	248	533.822,232 660.661,102	11.40 5	248	533.822,232 660.661,102	249	533.815,437 660.671,305	12.25 9	249	533.815,437 660.671,305	250	533.801,458 660.695,611	28.03 9
250	533.801,458 660.695,611	251	533.794,911 660.704,499	11.03 9	251	533.794,911 660.704,499	252	533.788,862 660.711,398	9.175	252	533.788,862 660.711,398	253	533.784,871 660.717,002	6.88
253	533.784,871 660.717,002	254	533.779,682 660.722,494	7.556	254	533.779,682 660.722,494	255	533.778,834 660.729,649	7.205	255	533.778,834 660.729,649	256	533.776,945 660.742,481	12.97
256	533.776,945 660.742,481	257	533.774,674 660.749,882	7.742	257	533.774,674 660.749,882	258	533.774,95 660.758,023	8.146	258	533.774,95 660.758,023	259	533.771,334 660.765,948	8.711
259	533.771,334 660.765,948	260	533.758,319 660.781,241	20.08 1	260	533.758,319 660.781,241	261	533.751,548 660.786,536	8.596	261	533.751,548 660.786,536	262	533.744,568 660.793,79	10.06 7
262	533.744,568 660.793,79	263	533.735,847 660.806,373	15.31	263	533.735,847 660.806,373	264	533.734,373 660.826,161	19.84 3	264	533.734,373 660.826,161	265	533.727,233 660.826,134	7.14
265	533.727,233 660.826,134	266	533.724,335 660.835,381	9.69	266	533.724,335 660.835,381	267	533.723,437 660.839,868	4.576	267	533.723,437 660.839,868	268	533.711,931 660.850,382	15.58 6
268	533.711,931 660.850,382	269	533.693,398 660.863,044	22.44 5	269	533.693,398 660.863,044	270	533.677,658 660.877,196	21.16 7	270	533.677,658 660.877,196	271	533.672,092 660.883,488	8.401
271	533.672,092 660.883,488	272	533.662,326 660.892,527	13.30 7	272	533.662,326 660.892,527	273	533.654,928 660.898,582	9.56	273	533.654,928 660.898,582	274	533.644,771 660.914,933	19.24 9
274	533.644,771 660.914,933	275	533.638,6 660.929,627	15.93 7	275	533.638,6 660.929,627	276	533.630,629 660.938,495	11.92 4	276	533.630,629 660.938,495	277	533.621,709 660.948,769	13.60 6
277	533.621,709 660.948,769	278	533.610,918 660.962,535	17.49 1	278	533.610,918 660.962,535	279	533.585,83 660.995,467	41.4	279	533.585,83 660.995,467	280	533.579,396 661.003,467	10.26 6
280	533.579,396 661.003,467	281	533.575,917 661.009,61	7.06	281	533.575,917 661.009,61	282	533.566,453 661.014,121	10.48 4	282	533.566,453 661.014,121	283	533.562,464 661.015,957	4.391
283	533.562,464 661.015,957	284	533.556,586 661.021,742	8.247	284	533.556,586 661.021,742	285	533.560,8 661.026,363	6.254	285	533.560,8 661.026,363	286	533.553,516 661.036,535	12.51 1
286	533.553,516 661.036,535	287	533.540,962 661.050,427	18.72 4	287	533.540,962 661.050,427	288	533.527,194 661.060,039	16.79 1	288	533.527,194 661.060,039	289	533.523,134 661.061,95	4.487
289	533.523,134 661.061,95	290	533.515,454 661.062,941	7.744	290	533.515,454 661.062,941	291	533.478,993 661.060,306	36.55 6	291	533.478,993 661.060,306	292	533.460,185 661.060,307	18.80 8
292	533.460,185 661.060,307	293	533.440,385 661.057,459	20.00 4	293	533.440,385 661.057,459	294	533.433,523 661.060,363	7.451	294	533.433,523 661.060,363	295	533.427,979 661.063,149	6.205

Punct început	X / Y	Punct sfârșit	X / Y	Lungime segment	Punct început	X / Y	Punct sfârșit	X / Y	Lungime segment	Punct început	X / Y	Punct sfârșit	X / Y	Lungime segment
295	533.427,979 661.063,149	296	533.418,756 661.067,382	10.148	296	533.418,756 661.067,382	297	533.406,833 661.066,429	11.961	297	533.406,833 661.066,429	298	533.396,02 661.063,789	11.131
298	533.396,02 661.063,789	299	533.389,207 661.066,997	7.53	299	533.389,207 661.066,997	300	533.381,978 661.068,243	7.336	300	533.381,978 661.068,243	301	533.376,08 661.068,259	5.898
301	533.376,08 661.068,259	302	533.369,536 661.070,421	6.892	302	533.369,536 661.070,421	303	533.361,549 661.074,532	8.983	303	533.361,549 661.074,532	304	533.352,716 661.085,276	13.909
304	533.352,716 661.085,276	305	533.344,897 661.088,206	8.35	305	533.344,897 661.088,206	306	533.337,503 661.089,931	7.593	306	533.337,503 661.089,931	307	533.329,674 661.090,743	7.871
307	533.329,674 661.090,743	308	533.324,426 661.089,294	5.444	308	533.324,426 661.089,294	309	533.316,209 661.083,429	10.095	309	533.316,209 661.083,429	310	533.307,502 661.083,09	8.714
310	533.307,502 661.083,09	311	533.301,474 661.084,863	6.283	311	533.301,474 661.084,863	312	533.292,022 661.087,473	9.806	312	533.292,022 661.087,473	313	533.288,021 661.096,751	10.104
313	533.288,021 661.096,751	314	533.266,95 661.104,227	22.358	314	533.266,95 661.104,227	315	533.264,313 661.104,227	2.637	315	533.264,313 661.104,227	316	533.255,909 661.099,527	9.629
316	533.255,909 661.099,527	317	533.248,896 661.098,174	7.142	317	533.248,896 661.098,174	318	533.242,941 661.097,906	5.961	318	533.242,941 661.097,906	319	533.226,316 661.082,365	22.758
319	533.226,316 661.082,365	320	533.210,777 661.076,172	16.728	320	533.210,777 661.076,172	321	533.189,895 661.075,762	20.886	321	533.189,895 661.075,762	322	533.183,29 661.073,023	7.15
322	533.183,29 661.073,023	323	533.172,447 661.067,98	11.958	323	533.172,447 661.067,98	324	533.166,445 661.064,678	6.85	324	533.166,445 661.064,678	325	533.163,547 661.059,962	5.535
325	533.163,547 661.059,962	326	533.161,257 661.054,4	6.015	326	533.161,257 661.054,4	327	533.152,257 661.052,484	9.202	327	533.152,257 661.052,484	328	533.144,47 661.056,103	8.587
328	533.144,47 661.056,103	329	533.136,134 661.057,924	8.533	329	533.136,134 661.057,924	330	533.116,908 661.058,228	19.228	330	533.116,908 661.058,228	331	533.107,602 661.061,484	9.859
331	533.107,602 661.061,484	332	533.101,488 661.063,482	6.432	332	533.101,488 661.063,482	333	533.097,041 661.066,68	5.478	333	533.097,041 661.066,68	334	533.090,971 661.066,904	6.074
334	533.090,971 661.066,904	335	533.085,97 661.064,66	5.481	335	533.085,97 661.064,66	336	533.079,91 661.062,96	6.294	336	533.079,91 661.062,96	337	533.071,332 661.064,28	8.679
337	533.071,332 661.064,28	338	533.064,409 661.064,527	6.927	338	533.064,409 661.064,527	339	533.059,958 661.063,225	4.638	339	533.059,958 661.063,225	340	533.052,412 661.057,888	9.243
340	533.052,412 661.057,888	341	533.047,77 661.055,732	5.118	341	533.047,77 661.055,732	342	533.042,132 661.054,406	5.792	342	533.042,132 661.054,406	343	533.036,66 661.056,064	5.718
343	533.036,66 661.056,064	344	533.031,851 661.059,049	5.66	344	533.031,851 661.059,049	345	533.024,887 661.062,531	7.786	345	533.024,887 661.062,531	346	533.019,819 661.064,87	5.582
346	533.019,819 661.064,87	347	533.016,536 661.065,65	3.374	347	533.016,536 661.065,65	348	533.013,777 661.065,847	2.766	348	533.013,777 661.065,847	349	533.004,049 661.062,968	10.145
349	533.004,049 661.062,968	350	532.998,853 661.063,61	5.236	350	532.998,853 661.063,61	351	532.992,25 661.068,644	8.303	351	532.992,25 661.068,644	352	532.991,363 661.071,238	2.741
352	532.991,363 661.071,238	353	532.987,091 661.077,172	7.312	353	532.987,091 661.077,172	354	532.982,575 661.075,342	4.873	354	532.982,575 661.075,342	355	532.975,839 661.075,449	6.737
355	532.975,839 661.075,449	356	532.970,333 661.075,235	5.51	356	532.970,333 661.075,235	357	532.964,398 661.071,015	7.282	357	532.964,398 661.071,015	358	532.957,084 661.072,022	7.383
358	532.957,084 661.072,022	359	532.952,302 661.059,512	13.393	359	532.952,302 661.059,512	360	532.941,689 661.055,581	11.318	360	532.941,689 661.055,581	361	532.931,666 661.045,516	14.204
361	532.931,666 661.045,516	362	532.921,399 661.042,435	10.719	362	532.921,399 661.042,435	363	532.908,583 661.039,797	13.085	363	532.908,583 661.039,797	364	532.903,462 661.036,012	6.368
364	532.903,462 661.036,012	365	532.903,111 661.034,376	1.673	365	532.903,111 661.034,376	366	532.905,052 661.033,083	2.332	366	532.905,052 661.033,083	367	532.918,424 661.027,322	14.56
367	532.918,424 661.027,322	368	532.919,353 661.026,373	1.328	368	532.919,353 661.026,373	369	532.920,529 661.012,711	13.713	369	532.920,529 661.012,711	370	532.916,733 661.005,5	8.149
370	532.916,733 661.005,5	371	532.907,111 661.003,276	9.876	371	532.907,111 661.003,276	372	532.887,522 660.991,566	22.822	372	532.887,522 660.991,566	373	532.872,896 660.989,923	14.718
373	532.872,896 660.989,923	374	532.862,585 660.991,07	10.375	374	532.862,585 660.991,07	375	532.855,357 660.985,391	9.192	375	532.855,357 660.985,391	376	532.846,754 660.977,048	11.984
376	532.846,754 660.977,048	377	532.838,417 660.967,67	12.548	377	532.838,417 660.967,67	378	532.833,918 660.961,172	7.903	378	532.833,918 660.961,172	379	532.832,452 660.955,796	5.572
379	532.832,452 660.955,796	380	532.831,065 660.947,908	8.009	380	532.831,065 660.947,908	381	532.824,427 660.939,645	10.599	381	532.824,427 660.939,645	382	532.814,293 660.932,25	12.545
382	532.814,293 660.932,25	383	532.796,92 660.923,291	19.547	383	532.796,92 660.923,291	384	532.791,927 660.919,211	6.448	384	532.791,927 660.919,211	385	532.781,169 660.914,111	11.906
385	532.781,169 660.914,111	386	532.771,697 660.911,732	9.766	386	532.771,697 660.911,732	387	532.740,403 660.893,996	35.971	387	532.740,403 660.893,996	388	532.730,743 660.892,824	9.731
388	532.730,743 660.892,824	389	532.721,096 660.894,145	9.737	389	532.721,096 660.894,145	390	532.705,291 660.893,886	15.807	390	532.705,291 660.893,886	391	532.682,857 660.889,451	22.868
391	532.682,857 660.889,451	392	532.667,548 660.884,002	16.25	392	532.667,548 660.884,002	393	532.639,703 660.868,241	31.996	393	532.639,703 660.868,241	394	532.627,874 660.860,618	14.073

Punct început	X / Y	Punct sfârșit	X / Y	Lungime segment	Punct început	X / Y	Punct sfârșit	X / Y	Lungime segment	Punct început	X / Y	Punct sfârșit	X / Y	Lungime segment
394	532.627,874 660.860,618	395	532.608,533 660.846,768	23.789	395	532.608,533 660.846,768	396	532.599,3 660.836,509	13.802	396	532.599,3 660.836,509	397	532.589,088 660.818,709	20.521
397	532.589,088 660.818,709	398	532.583,25 660.807,041	13.047	398	532.583,25 660.807,041	399	532.577,79 660.798,582	10.068	399	532.577,79 660.798,582	400	532.565,642 660.793,24	13.271
400	532.565,642 660.793,24	401	532.556,511 660.790,012	9.685	401	532.556,511 660.790,012	402	532.547,826 660.787,039	9.18	402	532.547,826 660.787,039	403	532.537,504 660.784,717	10.58
403	532.537,504 660.784,717	404	532.529,851 660.780,651	8.666	404	532.529,851 660.780,651	405	532.526,2 660.773,121	8.368	405	532.526,2 660.773,121	406	532.527,307 660.767,809	5.426
406	532.527,307 660.767,809	407	532.532,19 660.760,349	8.916	407	532.532,19 660.760,349	408	532.532,429 660.759,044	1.327	408	532.532,429 660.759,044	409	532.530,597 660.751,211	8.044
409	532.530,597 660.751,211	410	532.523,748 660.744,907	9.309	410	532.523,748 660.744,907	411	532.519,072 660.743,863	4.791	411	532.519,072 660.743,863	412	532.502,325 660.743,968	16.747
412	532.502,325 660.743,968	413	532.489,962 660.746,657	12.652	413	532.489,962 660.746,657	414	532.476,733 660.750,362	13.738	414	532.476,733 660.750,362	415	532.468,269 660.754,043	9.23
415	532.468,269 660.754,043	416	532.456,13 660.755,561	12.234	416	532.456,13 660.755,561	417	532.446,113 660.754,058	10.129	417	532.446,113 660.754,058	418	532.435,496 660.749,003	11.759
418	532.435,496 660.749,003	419	532.432,234 660.746,322	4.222	419	532.432,234 660.746,322	420	532.415,747 660.737,81	18.555	420	532.415,747 660.737,81	421	532.400,962 660.731,468	16.088
421	532.400,962 660.731,468	422	532.387,029 660.722,397	16.626	422	532.387,029 660.722,397	423	532.370,419 660.715,445	18.006	423	532.370,419 660.715,445	424	532.357,633 660.713,82	12.889
424	532.357,633 660.713,82	425	532.349,518 660.710,777	8.667	425	532.349,518 660.710,777	426	532.343,975 660.707,753	6.314	426	532.343,975 660.707,753	427	532.338,908 660.703,699	6.489
427	532.338,908 660.703,699	428	532.329,149 660.693,94	13.801	428	532.329,149 660.693,94	429	532.322,579 660.681,55	14.024	429	532.322,579 660.681,55	430	532.311,784 660.674,203	13.058
430	532.311,784 660.674,203	431	532.299,599 660.669,965	12.901	431	532.299,599 660.669,965	432	532.289,765 660.667,239	10.205	432	532.289,765 660.667,239	433	532.263,924 660.666,174	25.863
433	532.263,924 660.666,174	434	532.257,58 660.663,735	6.797	434	532.257,58 660.663,735	435	532.245,438 660.654,776	15.089	435	532.245,438 660.654,776	436	532.233,169 660.648,193	13.924
436	532.233,169 660.648,193	437	532.221,155 660.648,158	12.014	437	532.221,155 660.648,158	438	532.215,457 660.648,672	5.721	438	532.215,457 660.648,672	439	532.202,126 660.640,428	15.674
439	532.202,126 660.640,428	440	532.147,956 660.602,837	65.935	440	532.147,956 660.602,837	441	532.117,425 660.579,489	38.435	441	532.117,425 660.579,489	442	532.096,825 660.566,559	24.322
442	532.096,825 660.566,559	443	532.080,59 660.555,385	19.709	443	532.080,59 660.555,385	444	532.030,246 660.520,059	61.502	444	532.030,246 660.520,059	445	531.998,411 660.496,896	39.37
445	531.998,411 660.496,896	446	531.979,495 660.484,67	22.523	446	531.979,495 660.484,67	447	531.941,468 660.457,598	46.679	447	531.941,468 660.457,598	448	531.932,345 660.449,512	12.191
448	531.932,345 660.449,512	449	531.921,201 660.438,368	15.76	449	531.921,201 660.438,368	450	531.915,718 660.429,941	10.054	450	531.915,718 660.429,941	451	531.910,538 660.420,513	10.757
451	531.910,538 660.420,513	452	531.905,039 660.408,269	13.422	452	531.905,039 660.408,269	453	531.880,084 660.333,408	78.911	453	531.880,084 660.333,408	454	531.873,029 660.317,251	17.63
454	531.873,029 660.317,251	455	531.866,543 660.305,444	13.471	455	531.866,543 660.305,444	456	531.859,558 660.295,46	12.185	456	531.859,558 660.295,46	457	531.851,511 660.285,931	12.472
457	531.851,511 660.285,931	458	531.830,199 660.267,208	28.368	458	531.830,199 660.267,208	459	531.818,134 660.258,741	14.74	459	531.818,134 660.258,741	460	531.806,711 660.252,68	12.931
460	531.806,711 660.252,68	461	531.743,246 660.211,178	75.83	461	531.743,246 660.211,178	462	531.729,898 660.203,693	15.303	462	531.729,898 660.203,693	463	531.632,918 660.141,719	115.091
463	531.632,918 660.141,719	464	531.586,538 660.113,869	54.099	464	531.586,538 660.113,869	465	531.508,776 660.064,072	92.34	465	531.508,776 660.064,072	466	531.497,972 660.056,73	13.063
466	531.497,972 660.056,73	467	531.436,717 660.018,432	72.242	467	531.436,717 660.018,432	468	531.324,995 659.944,056	134.215	468	531.324,995 659.944,056	469	531.296,56 659.926,97	33.173
469	531.296,56 659.926,97	470	531.232,819 659.885,217	76.199	470	531.232,819 659.885,217	471	531.211,053 659.872,297	25.312	471	531.211,053 659.872,297	472	531.175,128 659.855,871	39.502
472	531.175,128 659.855,871	473	531.153,15 659.846,633	23.841	473	531.153,15 659.846,633	474	531.072,745 659.814,957	86.42	474	531.072,745 659.814,957	475	531.037,513 659.801,725	37.635
475	531.037,513 659.801,725	476	531.033,0 659.783,109	19.155	476	531.033,0 659.783,109	477	531.027,357 659.768,946	15.246	477	531.027,357 659.768,946	478	531.018,104 659.751,227	19.99
478	531.018,104 659.751,227	479	531.002,767 659.731,155	25.261	479	531.002,767 659.731,155	480	530.996,911 659.699,89	31.809	480	530.996,911 659.699,89	481	530.993,521 659.692,53	8.103
481	530.993,521 659.692,53	482	530.983,023 659.686,092	12.315	482	530.983,023 659.686,092	483	530.965,614 659.678,76	18.89	483	530.965,614 659.678,76	484	530.929,898 659.677,686	35.732
484	530.929,898 659.677,686	485	530.919,423 659.674,693	10.894	485	530.919,423 659.674,693	486	530.894,87 659.653,339	32.54	486	530.894,87 659.653,339	487	530.883,216 659.647,121	13.209
487	530.883,216 659.647,121	488	530.874,547 659.645,944	8.749	488	530.874,547 659.645,944	489	530.866,271 659.649,189	8.889	489	530.866,271 659.649,189	490	530.846,963 659.653,363	19.754
490	530.846,963 659.653,363	491	530.818,569 659.657,044	28.632	491	530.818,569 659.657,044	492	530.792,09 659.657,831	26.491	492	530.792,09 659.657,831	493	530.766,712 659.654,926	25.544

Punct început	X / Y	Punct sfârșit	X / Y	Lungime segment	Punct început	X / Y	Punct sfârșit	X / Y	Lungime segment	Punct început	X / Y	Punct sfârșit	X / Y	Lungime segment
493	530.766,712 659.654,926	494	530.712,226 659.652,017	54.564	494	530.712,226 659.652,017	495	530.627,312 659.645,933	85.132	495	530.627,312 659.645,933	496	530.614,998 659.645,399	12.326
496	530.614,998 659.645,399	497	530.572,964 659.651,462	42.469	497	530.572,964 659.651,462	498	530.548,458 659.647,327	24.852	498	530.548,458 659.647,327	499	530.537,806 659.648,323	10.698
499	530.537,806 659.648,323	500	530.520,757 659.652,243	17.494	500	530.520,757 659.652,243	501	530.502,131 659.657,535	19.363	501	530.502,131 659.657,535	502	530.476,589 659.665,587	26.781
502	530.476,589 659.665,587	503	530.468,564 659.632,325	34.216	503	530.468,564 659.632,325	504	530.461,591 659.601,125	31.97	504	530.461,591 659.601,125	505	530.396,928 659.612,47	65.651
505	530.396,928 659.612,47	506	530.405,254 659.649,721	38.17	506	530.405,254 659.649,721	507	530.468,562 659.632,326	65.654	507	530.468,562 659.632,326	508	530.476,587 659.665,587	34.215
508	530.476,587 659.665,587	509	530.467,523 659.667,589	9.282	509	530.467,523 659.667,589	510	530.439,265 659.672,14	28.622	510	530.439,265 659.672,14	511	530.394,985 659.677,632	44.619
511	530.394,985 659.677,632	512	530.385,249 659.678,373	9.764	512	530.385,249 659.678,373	513	530.373,914 659.678,145	11.337	513	530.373,914 659.678,145	514	530.366,843 659.677,388	7.111
514	530.366,843 659.677,388	515	530.359,637 659.674,034	7.948	515	530.359,637 659.674,034	516	530.356,356 659.670,965	4.493	516	530.356,356 659.670,965	517	530.353,499 659.663,345	8.138
517	530.353,499 659.663,345	518	530.347,158 659.656,02	9.688	518	530.347,158 659.656,02	519	530.342,478 659.653,851	5.158	519	530.342,478 659.653,851	520	530.338,83 659.653,636	3.654
520	530.338,83 659.653,636	521	530.325,668 659.662,64	15.947	521	530.325,668 659.662,64	522	530.319,341 659.664,939	6.732	522	530.319,341 659.664,939	523	530.307,777 659.665,031	11.564
523	530.307,777 659.665,031	524	530.307,101 659.659,506	5.566	524	530.307,101 659.659,506	525	530.305,885 659.643,56	15.992	525	530.305,885 659.643,56	526	530.300,277 659.607,369	36.623
526	530.300,277 659.607,369	527	530.290,81 659.554,467	53.742	527	530.290,81 659.554,467	528	530.284,559 659.529,492	25.745	528	530.284,559 659.529,492	529	530.286,877 659.524,913	5.132
529	530.286,877 659.524,913	530	530.296,61 659.518,011	11.932	530	530.296,61 659.518,011	531	530.294,224 659.512,238	6.247	531	530.294,224 659.512,238	532	530.301,822 659.505,211	10.349
532	530.301,822 659.505,211	533	530.318,757 659.488,752	23.616	533	530.318,757 659.488,752	534	530.330,763 659.475,486	17.892	534	530.330,763 659.475,486	535	530.338,468 659.466,84	11.581
535	530.338,468 659.466,84	536	530.338,018 659.457,549	9.302	536	530.338,018 659.457,549	537	530.339,135 659.448,931	8.69	537	530.339,135 659.448,931	538	530.340,625 659.435,589	13.425
538	530.340,625 659.435,589	539	530.342,302 659.425,956	9.778	539	530.342,302 659.425,956	540	530.343,791 659.421,119	5.061	540	530.343,791 659.421,119	541	530.347,518 659.411,789	10.047
541	530.347,518 659.411,789	542	530.352,172 659.402,303	10.566	542	530.352,172 659.402,303	543	530.360,059 659.388,076	16.267	543	530.360,059 659.388,076	544	530.364,651 659.380,015	9.277
544	530.364,651 659.380,015	545	530.367,816 659.373,071	7.631	545	530.367,816 659.373,071	546	530.372,04 659.363,499	10.463	546	530.372,04 659.363,499	547	530.376,792 659.350,035	14.278
547	530.376,792 659.350,035	548	530.379,781 659.343,784	6.929	548	530.379,781 659.343,784	549	530.382,031 659.339,831	4.548	549	530.382,031 659.339,831	550	530.384,593 659.335,441	5.083
550	530.384,593 659.335,441	551	530.390,567 659.326,603	10.668	551	530.390,567 659.326,603	552	530.399,184 659.315,191	14.3	552	530.399,184 659.315,191	553	530.405,553 659.307,3	10.141
553	530.405,553 659.307,3	554	530.410,325 659.301,951	7.168	554	530.410,325 659.301,951	555	530.414,243 659.298,075	5.511	555	530.414,243 659.298,075	556	530.418,197 659.294,577	5.279
556	530.418,197 659.294,577	557	530.427,555 659.289,244	10.771	557	530.427,555 659.289,244	558	530.436,216 659.281,069	11.91	558	530.436,216 659.281,069	559	530.447,537 659.269,563	16.142
559	530.447,537 659.269,563	560	530.454,85 659.259,771	12.221	560	530.454,85 659.259,771	561	530.459,396 659.253,413	7.816	561	530.459,396 659.253,413	562	530.465,819 659.245,501	10.191
562	530.465,819 659.245,501	563	530.485,881 659.231,738	24.329	563	530.485,881 659.231,738	564	530.498,737 659.221,033	16.729	564	530.498,737 659.221,033	565	530.508,425 659.210,569	14.26
565	530.508,425 659.210,569	566	530.518,833 659.200,169	14.713	566	530.518,833 659.200,169	567	530.523,612 659.184,524	16.359	567	530.523,612 659.184,524	568	530.530,198 659.171,853	14.28
568	530.530,198 659.171,853	569	530.569,901 659.138,797	51.663	569	530.569,901 659.138,797	570	530.580,348 659.122,167	19.639	570	530.580,348 659.122,167	571	530.592,199 659.092,627	31.829
571	530.592,199 659.092,627	572	530.597,38 659.076,873	16.584	572	530.597,38 659.076,873	573	530.606,577 659.066,291	14.02	573	530.606,577 659.066,291	574	530.605,199 659.052,242	14.116
574	530.605,199 659.052,242	575	530.610,412 659.041,219	12.194	575	530.610,412 659.041,219	576	530.622,75 659.030,505	16.341	576	530.622,75 659.030,505	577	530.625,687 659.020,427	10.497
577	530.625,687 659.020,427	578	530.625,38 659.006,514	13.916	578	530.625,38 659.006,514	579	530.619,878 659.001,443	7.482	579	530.619,878 659.001,443	580	530.614,23 658.997,339	6.982
580	530.614,23 658.997,339	581	530.615,685 658.990,928	6.574	581	530.615,685 658.990,928	582	530.615,114 658.980,162	10.781	582	530.615,114 658.980,162	583	530.615,92 658.970,053	10.141
583	530.615,92 658.970,053	584	530.629,086 658.956,137	19.157	584	530.629,086 658.956,137	585	530.633,331 658.944,938	11.977	585	530.633,331 658.944,938	586	530.637,156 658.924,777	20.521
586	530.637,156 658.924,777	587	530.630,94 658.887,457	37.834	587	530.630,94 658.887,457	588	530.649,108 658.881,915	18.994	588	530.649,108 658.881,915	589	530.662,364 658.855,949	29.154
589	530.662,364 658.855,949	590	530.668,995 658.818,933	37.605	590	530.668,995 658.818,933	591	530.683,331 658.784,55	37.252	591	530.683,331 658.784,55	592	530.690,806 658.746,644	38.636

Punct început	X / Y	Punct sfârșit	X / Y	Lungime segment	Punct început	X / Y	Punct sfârșit	X / Y	Lungime segment	Punct început	X / Y	Punct sfârșit	X / Y	Lungime segment
592	530.690,806 658.746,644	593	530.695,144 658.742,266	6.163	593	530.695,144 658.742,266	594	530.695,459 658.731,943	10.328	594	530.695,459 658.731,943	595	530.700,541 658.722,651	10.591
595	530.700,541 658.722,651	596	530.705,372 658.719,588	5.72	596	530.705,372 658.719,588	597	530.708,003 658.712,093	7.943	597	530.708,003 658.712,093	598	530.703,266 658.702,364	10.821
598	530.703,266 658.702,364	599	530.708,924 658.691,056	12.645	599	530.708,924 658.691,056	600	530.720,77 658.679,469	16.571	600	530.720,77 658.679,469	601	530.727,487 658.652,747	27.553
601	530.727,487 658.652,747	602	530.737,562 658.638,384	17.544	602	530.737,562 658.638,384	603	530.747,394 658.620,037	20.815	603	530.747,394 658.620,037	604	530.744,211 658.612,007	8.638
604	530.744,211 658.612,007	605	530.763,4 658.588,607	30.262	605	530.763,4 658.588,607	606	530.779,59 658.569,118	25.336	606	530.779,59 658.569,118	607	530.786,748 658.562,194	9.959
607	530.786,748 658.562,194	608	530.790,184 658.537,766	24.668	608	530.790,184 658.537,766	609	530.791,521 658.520,542	17.276	609	530.791,521 658.520,542	610	530.792,095 658.509,42	11.137
610	530.792,095 658.509,42	611	530.794,961 658.497,193	12.558	611	530.794,961 658.497,193	612	530.807,313 658.484,517	17.699	612	530.807,313 658.484,517	613	530.809,653 658.464,822	19.834
613	530.809,653 658.464,822	614	530.815,999 658.453,5	12.979	614	530.815,999 658.453,5	615	530.824,856 658.445,462	11.961	615	530.824,856 658.445,462	616	530.834,904 658.434,533	14.846
616	530.834,904 658.434,533	617	530.845,606 658.419,296	18.62	617	530.845,606 658.419,296	618	530.850,746 658.405,141	15.059	618	530.850,746 658.405,141	619	530.849,758 658.392,599	12.581
619	530.849,758 658.392,599	620	530.850,559 658.385,677	6.968	620	530.850,559 658.385,677	621	530.855,374 658.375,591	11.176	621	530.855,374 658.375,591	622	530.859,711 658.364,631	11.787
622	530.859,711 658.364,631	623	530.882,58 658.354,367	25.067	623	530.882,58 658.354,367	624	530.886,046 658.329,77	24.84	624	530.886,046 658.329,77	625	530.895,497 658.321,814	12.354
625	530.895,497 658.321,814	626	530.930,671 658.297,876	42.547	626	530.930,671 658.297,876	627	530.951,433 658.294,339	21.061	627	530.951,433 658.294,339	628	530.966,002 658.281,007	19.748
628	530.966,002 658.281,007	629	530.978,102 658.274,134	13.916	629	530.978,102 658.274,134	630	530.992,37 658.269,94	14.872	630	530.992,37 658.269,94	631	530.999,953 658.265,328	8.875
631	530.999,953 658.265,328	632	531.004,141 658.244,636	21.112	632	531.004,141 658.244,636	633	531.025,241 658.234,672	23.334	633	531.025,241 658.234,672	634	531.047,54 658.227,754	23.347
634	531.047,54 658.227,754	635	531.067,836 658.210,55	26.606	635	531.067,836 658.210,55	636	531.091,693 658.214,31	24.151	636	531.091,693 658.214,31	637	531.127,499 658.202,163	37.81
637	531.127,499 658.202,163	638	531.142,472 658.196,944	15.857	638	531.142,472 658.196,944	639	531.150,203 658.189,011	11.077	639	531.150,203 658.189,011	640	531.164,689 658.193,117	15.057
640	531.164,689 658.193,117	641	531.175,507 658.189,842	11.303	641	531.175,507 658.189,842	642	531.189,821 658.172,673	22.353	642	531.189,821 658.172,673	643	531.199,282 658.172,729	9.461
643	531.199,282 658.172,729	644	531.220,182 658.180,055	22.147	644	531.220,182 658.180,055	645	531.222,582 658.181,853	2.999	645	531.222,582 658.181,853	646	531.223,543 658.189,658	7.864
646	531.223,543 658.189,658	647	531.228,717 658.195,366	7.704	647	531.228,717 658.195,366	648	531.250,089 658.199,999	21.868	648	531.250,089 658.199,999	649	531.255,853 658.196,901	6.544
649	531.255,853 658.196,901	650	531.266,028 658.196,633	10.179	650	531.266,028 658.196,633	651	531.292,036 658.192,789	26.291	651	531.292,036 658.192,789	652	531.328,906 658.182,72	38.22
652	531.328,906 658.182,72	653	531.351,542 658.172,372	24.889	653	531.351,542 658.172,372	654	531.370,498 658.177,779	19.712	654	531.370,498 658.177,779	655	531.392,86 658.170,304	23.578
655	531.392,86 658.170,304	656	531.405,037 658.178,837	14.869	656	531.405,037 658.178,837	657	531.422,563 658.182,252	17.856	657	531.422,563 658.182,252	658	531.445,456 658.183,807	22.946
658	531.445,456 658.183,807	659	531.479,521 658.181,783	34.125	659	531.479,521 658.181,783	660	531.508,445 658.173,035	30.218	660	531.508,445 658.173,035	661	531.530,846 658.164,883	23.838
661	531.530,846 658.164,883	662	531.539,743 658.162,29	9.267	662	531.539,743 658.162,29	663	531.549,956 658.161,196	10.271	663	531.549,956 658.161,196	664	531.564,793 658.161,196	14.837
664	531.564,793 658.161,196	665	531.584,423 658.159,97	19.668	665	531.584,423 658.159,97	666	531.599,121 658.151,872	16.781	666	531.599,121 658.151,872	667	531.607,475 658.147,592	9.387
667	531.607,475 658.147,592	668	531.624,534 658.137,214	19.968	668	531.624,534 658.137,214	669	531.647,886 658.121,656	28.06	669	531.647,886 658.121,656	670	531.664,937 658.107,95	21.877
670	531.664,937 658.107,95	671	531.681,939 658.093,912	22.048	671	531.681,939 658.093,912	672	531.696,589 658.085,468	16.909	672	531.696,589 658.085,468	673	531.719,078 658.071,356	26.55
673	531.719,078 658.071,356	674	531.723,996 658.060,296	12.104	674	531.723,996 658.060,296	675	531.738,771 658.052,637	16.642	675	531.738,771 658.052,637	676	531.748,032 658.038,277	17.087
676	531.748,032 658.038,277	677	531.770,075 658.021,761	27.544	677	531.770,075 658.021,761	678	531.804,534 658.004,417	38.578	678	531.804,534 658.004,417	679	531.824,348 657.994,245	22.272
679	531.824,348 657.994,245	680	531.840,328 657.992,3	16.098	680	531.840,328 657.992,3	681	531.841,987 657.991,709	1.761	681	531.841,987 657.991,709	682	531.851,274 657.997,546	10.969
682	531.851,274 657.997,546	683	531.878,008 658.018,091	33.717	683	531.878,008 658.018,091	684	531.938,926 658.066,72	77.947	684	531.938,926 658.066,72	685	531.949,415 658.075,766	13.851
685	531.949,415 658.075,766	686	531.962,786 658.088,351	18.362	686	531.962,786 658.088,351	687	532.035,006 658.168,522	107.903	687	532.035,006 658.168,522	688	532.065,356 658.192,777	38.851
688	532.065,356 658.192,777	689	532.085,811 658.206,175	24.452	689	532.085,811 658.206,175	690	532.103,761 658.219,959	22.632	690	532.103,761 658.219,959	691	532.128,477 658.244,021	34.494

Punct început	X / Y	Punct sfârșit	X / Y	Lungime segment	Punct început	X / Y	Punct sfârșit	X / Y	Lungime segment	Punct început	X / Y	Punct sfârșit	X / Y	Lungime segment
691	532.128,477 658.244,021	692	532.135,536 658.253,262	11.629	692	532.135,536 658.253,262	693	532.147,822 658.272,755	23.042	693	532.147,822 658.272,755	694	532.182,876 658.307,677	49.481
694	532.182,876 658.307,677	695	532.199,246 658.320,345	20.699	695	532.199,246 658.320,345	696	532.207,605 658.328,831	11.912	696	532.207,605 658.328,831	697	532.215,184 658.340,907	14.257
697	532.215,184 658.340,907	698	532.220,471 658.350,684	11.115	698	532.220,471 658.350,684	699	532.230,143 658.364,408	16.79	699	532.230,143 658.364,408	700	532.244,556 658.377,94	19.77
700	532.244,556 658.377,94	701	532.285,222 658.406,033	49.426	701	532.285,222 658.406,033	702	532.325,263 658.427,645	45.501	702	532.325,263 658.427,645	703	532.339,089 658.433,513	15.02
703	532.339,089 658.433,513	704	532.341,178 658.438,709	5.6	704	532.341,178 658.438,709	705	532.347,226 658.444,589	8.435	705	532.347,226 658.444,589	706	532.355,173 658.449,234	9.205
706	532.355,173 658.449,234	707	532.370,512 658.455,511	16.574	707	532.370,512 658.455,511	708	532.382,392 658.458,583	12.271	708	532.382,392 658.458,583	709	532.392,954 658.459,949	10.65
709	532.392,954 658.459,949	710	532.396,092 658.458,837	3.329	710	532.396,092 658.458,837	711	532.400,336 658.462,581	5.659	711	532.400,336 658.462,581	712	532.403,92 658.469,319	7.632
712	532.403,92 658.469,319	713	532.406,423 658.476,532	7.635	713	532.406,423 658.476,532	714	532.407,01 658.482,997	6.492	714	532.407,01 658.482,997	715	532.406,859 658.495,597	12.601
715	532.406,859 658.495,597	716	532.408,19 658.516,527	20.972	716	532.408,19 658.516,527	717	532.411,696 658.533,893	17.716	717	532.411,696 658.533,893	718	532.418,364 658.562,15	29.033
718	532.418,364 658.562,15	719	532.421,662 658.574,06	12.358	719	532.421,662 658.574,06	720	532.424,633 658.599,569	25.681	720	532.424,633 658.599,569	721	532.425,054 658.617,63	18.066
721	532.425,054 658.617,63	722	532.427,23 658.626,095	8.74	722	532.427,23 658.626,095	723	532.430,983 658.636,939	11.475	723	532.430,983 658.636,939	724	532.448,865 658.672,915	40.175
724	532.448,865 658.672,915	725	532.460,496 658.689,494	20.252	725	532.460,496 658.689,494	726	532.470,049 658.699,597	13.904	726	532.470,049 658.699,597	727	532.480,296 658.707,12	12.712
727	532.480,296 658.707,12	728	532.491,091 658.714,105	12.858	728	532.491,091 658.714,105	729	532.505,742 658.721,924	16.607	729	532.505,742 658.721,924	730	532.543,467 658.745,368	44.416
730	532.543,467 658.745,368	731	532.554,445 658.760,321	18.55	731	532.554,445 658.760,321	732	532.560,262 658.770,323	11.571	732	532.560,262 658.770,323	733	532.562,73 658.777,233	7.338
733	532.562,73 658.777,233	734	532.565,965 658.798,564	21.575	734	532.565,965 658.798,564	735	532.570,609 658.809,712	12.077	735	532.570,609 658.809,712	736	532.578,053 658.821,412	13.867
736	532.578,053 658.821,412	737	532.599,517 658.844,946	31.852	737	532.599,517 658.844,946	738	532.620,304 658.869,359	32.064	738	532.620,304 658.869,359	739	532.626,606 658.879,811	12.205
739	532.626,606 658.879,811	740	532.635,995 658.899,215	21.556	740	532.635,995 658.899,215	741	532.643,666 658.921,289	23.369	741	532.643,666 658.921,289	742	532.646,571 658.933,492	12.544
742	532.646,571 658.933,492	743	532.661,511 658.977,037	46.037	743	532.661,511 658.977,037	744	532.665,225 658.984,02	7.909	744	532.665,225 658.984,02	745	532.670,838 658.991,043	8.99
745	532.670,838 658.991,043	746	532.684,397 658.998,601	15.523	746	532.684,397 658.998,601	747	532.725,926 659.025,028	49.224	747	532.725,926 659.025,028	748	532.751,884 659.052,084	37.495
748	532.751,884 659.052,084	749	532.763,234 659.067,404	19.066	749	532.763,234 659.067,404	750	532.772,185 659.078,101	13.948	750	532.772,185 659.078,101	751	532.778,289 659.083,561	8.19
751	532.778,289 659.083,561	752	532.786,34 659.089,162	9.808	752	532.786,34 659.089,162	753	532.809,359 659.104,402	27.607	753	532.809,359 659.104,402	754	532.818,31 659.109,297	10.202
754	532.818,31 659.109,297	755	532.848,291 659.122,86	32.906	755	532.848,291 659.122,86	756	532.859,678 659.128,532	12.721	756	532.859,678 659.128,532	757	532.866,208 659.130,697	6.88
757	532.866,208 659.130,697	758	532.893,57 659.137,024	28.084	758	532.893,57 659.137,024	759	532.916,272 659.144,071	23.771	759	532.916,272 659.144,071	760	532.926,525 659.149,174	11.453
760	532.926,525 659.149,174	761	532.957,93 659.160,753	33.472	761	532.957,93 659.160,753	762	532.973,126 659.165,608	15.953	762	532.973,126 659.165,608	763	532.984,96 659.168,815	12.261
763	532.984,96 659.168,815	764	532.993,697 659.172,333	9.419	764	532.993,697 659.172,333	765	533.006,643 659.175,569	13.344	765	533.006,643 659.175,569	766	533.017,52 659.180,674	12.015
766	533.017,52 659.180,674	767	533.030,749 659.185,966	14.248	767	533.030,749 659.185,966	768	533.048,807 659.192,427	19.179	768	533.048,807 659.192,427	769	533.057,592 659.196,819	9.822
769	533.057,592 659.196,819	770	533.078,79 659.214,542	27.631	770	533.078,79 659.214,542	771	533.092,673 659.223,482	16.512	771	533.092,673 659.223,482	772	533.100,511 659.227,39	8.758
772	533.100,511 659.227,39	773	533.108,465 659.227,717	7.961	773	533.108,465 659.227,717	774	533.122,932 659.226,921	14.489	774	533.122,932 659.226,921	775	533.122,564 659.220,932	6.0
775	533.122,564 659.220,932	776	533.108,29 659.221,719	14.296	776	533.108,29 659.221,719	777	533.102,317 659.221,602	5.974	777	533.102,317 659.221,602	778	533.095,661 659.218,273	7.442
778	533.095,661 659.218,273	779	533.082,197 659.209,6	16.016	779	533.082,197 659.209,6	780	533.061,174 659.191,993	27.422	780	533.061,174 659.191,993	781	533.051,006 659.186,841	11.399
781	533.051,006 659.186,841	782	533.032,926 659.180,374	19.202	782	533.032,926 659.180,374	783	533.019,83 659.175,136	14.105	783	533.019,83 659.175,136	784	533.008,68 659.169,91	12.314
784	533.008,68 659.169,91	785	532.995,358 659.166,563	13.736	785	532.995,358 659.166,563	786	532.986,82 659.163,109	9.21	786	532.986,82 659.163,109	787	532.974,803 659.159,845	12.452
787	532.974,803 659.159,845	788	532.959,957 659.155,105	15.584	788	532.959,957 659.155,105	789	532.928,714 659.143,584	33.3	789	532.928,714 659.143,584	790	532.918,404 659.138,451	11.517

Punct început	X / Y	Punct sfârșit	X / Y	Lungime segment	Punct început	X / Y	Punct sfârșit	X / Y	Lungime segment	Punct început	X / Y	Punct sfârșit	X / Y	Lungime segment
790	532.918,404 659.138,451	791	532.895,276 659.131,27	24.217	791	532.895,276 659.131,27	792	532.867,715 659.124,888	28.29	792	532.867,715 659.124,888	793	532.861,855 659.122,934	6.177
793	532.861,855 659.122,934	794	532.850,851 659.117,434	12.302	794	532.850,851 659.117,434	795	532.821,076 659.103,971	32.677	795	532.821,076 659.103,971	796	532.812,565 659.099,328	9.695
796	532.812,565 659.099,328	797	532.789,68 659.084,177	27.446	797	532.789,68 659.084,177	798	532.782,08 659.078,904	9.25	798	532.782,08 659.078,904	799	532.776,349 659.073,776	7.69
799	532.776,349 659.073,776	800	532.768,004 659.063,763	13.035	800	532.768,004 659.063,763	801	532.756,481 659.048,219	19.349	801	532.756,481 659.048,219	802	532.729,759 659.020,386	38.584
802	532.729,759 659.020,386	803	532.687,531 658.993,483	50.07	803	532.687,531 658.993,483	804	532.675,022 658.986,68	14.239	804	532.675,022 658.986,68	805	532.670,334 658.980,856	7.476
805	532.670,334 658.980,856	806	532.667,092 658.974,814	6.857	806	532.667,092 658.974,814	807	532.652,292 658.931,677	45.605	807	532.652,292 658.931,677	808	532.649,384 658.919,464	12.554
808	532.649,384 658.919,464	809	532.641,598 658.897,06	23.718	809	532.641,598 658.897,06	810	532.631,947 658.877,073	22.195	810	532.631,947 658.877,073	811	532.625,017 658.865,634	13.374
811	532.625,017 658.865,634	812	532.604,025 658.840,986	32.376	812	532.604,025 658.840,986	813	532.582,739 658.817,647	31.588	813	532.582,739 658.817,647	814	532.575,875 658.806,817	12.822
814	532.575,875 658.806,817	815	532.571,82 658.797,206	10.431	815	532.571,82 658.797,206	816	532.568,466 658.775,453	22.01	816	532.568,466 658.775,453	817	532.565,59 658.767,55	8.41
817	532.565,59 658.767,55	818	532.559,39 658.756,921	12.305	818	532.559,39 658.756,921	819	532.547,264 658.740,675	20.272	819	532.547,264 658.740,675	820	532.508,742 658.716,727	45.359
820	532.508,742 658.716,727	821	532.494,244 658.708,998	16.43	821	532.494,244 658.708,998	822	532.483,63 658.702,131	12.642	822	532.483,63 658.702,131	823	532.473,972 658.695,041	11.981
823	532.473,972 658.695,041	824	532.465,162 658.685,719	12.826	824	532.465,162 658.685,719	825	532.454,148 658.670,065	19.14	825	532.454,148 658.670,065	826	532.436,438 658.634,435	39.789
826	532.436,438 658.634,435	827	532.432,944 658.624,258	10.76	827	532.432,944 658.624,258	828	532.430,989 658.616,653	7.852	828	532.430,989 658.616,653	829	532.430,615 658.599,071	17.586
829	532.430,615 658.599,071	830	532.427,572 658.573,005	26.243	830	532.427,572 658.573,005	831	532.424,177 658.560,662	12.801	831	532.424,177 658.560,662	832	532.417,547 658.532,562	28.872
832	532.417,547 658.532,562	833	532.414,125 658.515,609	17.295	833	532.414,125 658.515,609	834	532.412,854 658.495,352	20.297	834	532.412,854 658.495,352	835	532.413,0 658.482,608	12.745
835	532.413,0 658.482,608	836	532.412,211 658.474,912	7.736	836	532.412,211 658.474,912	837	532.409,327 658.466,707	8.697	837	532.409,327 658.466,707	838	532.405,128 658.458,88	8.882
838	532.405,128 658.458,88	839	532.402,476 658.456,001	3.914	839	532.402,476 658.456,001	840	532.404,571 658.455,037	2.306	840	532.404,571 658.455,037	841	532.432,93 658.445,649	29.873
841	532.432,93 658.445,649	842	532.461,675 658.428,182	33.636	842	532.461,675 658.428,182	843	532.493,149 658.417,262	33.315	843	532.493,149 658.417,262	844	532.524,738 658.416,56	31.597
844	532.524,738 658.416,56	845	532.576,418 658.410,446	52.04	845	532.576,418 658.410,446	846	532.592,551 658.413,607	16.44	846	532.592,551 658.413,607	847	532.615,379 658.416,637	23.028
847	532.615,379 658.416,637	848	532.629,99 658.415,159	14.686	848	532.629,99 658.415,159	849	532.645,992 658.409,241	17.061	849	532.645,992 658.409,241	850	532.658,36 658.400,912	14.911
850	532.658,36 658.400,912	851	532.672,697 658.400,249	14.352	851	532.672,697 658.400,249	852	532.681,933 658.394,642	10.805	852	532.681,933 658.394,642	853	532.692,242 658.394,395	10.312
853	532.692,242 658.394,395	854	532.705,708 658.386,21	15.758	854	532.705,708 658.386,21	855	532.709,452 658.375,644	11.21	855	532.709,452 658.375,644	856	532.716,437 658.371,309	8.221
856	532.716,437 658.371,309	857	532.740,562 658.361,661	25.983	857	532.740,562 658.361,661	858	532.757,848 658.358,656	17.545	858	532.757,848 658.358,656	859	532.770,009 658.361,39	12.465
859	532.770,009 658.361,39	860	532.789,992 658.359,198	20.103	860	532.789,992 658.359,198	861	532.801,771 658.352,763	13.422	861	532.801,771 658.352,763	862	532.817,955 658.326,75	30.637
862	532.817,955 658.326,75	863	532.825,295 658.304,458	23.469	863	532.825,295 658.304,458	864	532.844,513 658.293,161	22.292	864	532.844,513 658.293,161	865	532.867,374 658.285,707	24.046
865	532.867,374 658.285,707	866	532.907,862 658.277,361	41.339	866	532.907,862 658.277,361	867	532.931,922 658.278,429	24.084	867	532.931,922 658.278,429	868	532.955,179 658.279,68	23.291
868	532.955,179 658.279,68	869	532.994,752 658.272,542	40.212	869	532.994,752 658.272,542	870	533.013,921 658.271,011	19.23	870	533.013,921 658.271,011	871	533.031,504 658.266,716	18.1
871	533.031,504 658.266,716	872	533.052,177 658.261,772	21.256	872	533.052,177 658.261,772	873	533.074,97 658.260,536	22.826	873	533.074,97 658.260,536	874	533.094,512 658.255,288	20.234
874	533.094,512 658.255,288	875	533.120,063 658.248,941	26.328	875	533.120,063 658.248,941	876	533.139,622 658.248,54	19.563	876	533.139,622 658.248,54	877	533.150,483 658.248,393	10.862
877	533.150,483 658.248,393	878	533.162,735 658.247,71	12.271	878	533.162,735 658.247,71	879	533.176,729 658.250,04	14.187	879	533.176,729 658.250,04	880	533.188,023 658.251,154	11.349
880	533.188,023 658.251,154	881	533.214,784 658.256,306	27.252	881	533.214,784 658.256,306	882	533.228,912 658.261,493	15.05	882	533.228,912 658.261,493	883	533.234,595 658.269,182	9.561
883	533.234,595 658.269,182	884	533.239,106 658.269,944	4.575	884	533.239,106 658.269,944	885	533.241,726 658.266,362	4.438	885	533.241,726 658.266,362	886	533.244,318 658.264,34	3.287
886	533.244,318 658.264,34	887	533.246,484 658.262,585	2.788	887	533.246,484 658.262,585	888	533.259,922 658.260,154	13.656	888	533.259,922 658.260,154	889	533.286,076 658.260,697	26.16

Punct început	X / Y	Punct sfârșit	X / Y	Lungime segment	Punct început	X / Y	Punct sfârșit	X / Y	Lungime segment	Punct început	X / Y	Punct sfârșit	X / Y	Lungime segment
889	533.286,076 658.260,697	890	533.313,329 658.261,566	27.267	890	533.313,329 658.261,566	891	533.354,11 658.262,159	40.785	891	533.354,11 658.262,159	892	533.380,665 658.257,806	26.909
892	533.380,665 658.257,806	893	533.407,669 658.253,59	27.331	893	533.407,669 658.253,59	894	533.438,227 658.256,231	30.672	894	533.438,227 658.256,231	895	533.456,211 658.259,783	18.331
895	533.456,211 658.259,783	896	533.488,732 658.277,749	37.154	896	533.488,732 658.277,749	897	533.506,652 658.295,964	25.552	897	533.506,652 658.295,964	898	533.535,847 658.325,378	41.443
898	533.535,847 658.325,378	899	533.553,81 658.341,545	24.167	899	533.553,81 658.341,545	900	533.580,528 658.359,435	32.154	900	533.580,528 658.359,435	901	533.632,798 658.395,513	63.512
901	533.632,798 658.395,513	902	533.651,542 658.404,94	20.981	902	533.651,542 658.404,94	903	533.684,33 658.433,503	43.484	903	533.684,33 658.433,503	904	533.728,15 658.475,616	60.776
904	533.728,15 658.475,616	905	533.765,666 658.493,74	41.664	905	533.765,666 658.493,74	906	533.869,125 658.513,696	105.366	906	533.869,125 658.513,696	907	533.939,913 658.533,311	73.455
907	533.939,913 658.533,311	908	533.981,121 658.538,664	41.554	908	533.981,121 658.538,664	909	534.028,14 658.545,319	47.488	909	534.028,14 658.545,319	910	534.048,601 658.552,81	21.789
910	534.048,601 658.552,81	911	534.073,07 658.545,361	25.578	911	534.073,07 658.545,361	912	534.097,191 658.541,177	24.481	912	534.097,191 658.541,177	913	534.135,682 658.538,223	38.604
913	534.135,682 658.538,223	914	534.203,923 658.511,248	73.379	914	534.203,923 658.511,248	915	534.223,797 658.511,332	19.874	915	534.223,797 658.511,332	916	534.248,468 658.508,693	24.812
916	534.248,468 658.508,693	917	534.282,593 658.501,554	34.864	917	534.282,593 658.501,554	918	534.304,281 658.497,227	22.115	918	534.304,281 658.497,227	919	534.328,255 658.494,733	24.103
919	534.328,255 658.494,733	920	534.347,573 658.494,553	19.319	920	534.347,573 658.494,553	921	534.377,202 658.501,559	30.446	921	534.377,202 658.501,559	922	534.408,088 658.513,807	33.226
922	534.408,088 658.513,807	923	534.421,483 658.522,118	15.764	923	534.421,483 658.522,118	924	534.432,056 658.529,687	13.003	924	534.432,056 658.529,687	925	534.440,069 658.540,266	13.271
925	534.440,069 658.540,266	926	534.450,185 658.552,517	15.888	926	534.450,185 658.552,517	927	534.461,854 658.569,105	20.281	927	534.461,854 658.569,105	928	534.472,808 658.583,089	17.764
928	534.472,808 658.583,089	929	534.480,369 658.592,135	11.79	929	534.480,369 658.592,135	930	534.485,95 658.595,821	6.688	930	534.485,95 658.595,821	931	534.504,499 658.605,287	20.825
931	534.504,499 658.605,287	932	534.522,084 658.615,252	20.212	932	534.522,084 658.615,252	933	534.531,714 658.620,048	10.758	933	534.531,714 658.620,048	934	534.542,035 658.624,231	11.136
934	534.542,035 658.624,231	935	534.552,852 658.627,126	11.198	935	534.552,852 658.627,126	936	534.564,751 658.634,924	14.227	936	534.564,751 658.634,924	937	534.579,33 658.648,648	20.022
937	534.579,33 658.648,648	938	534.599,135 658.667,434	27.297	938	534.599,135 658.667,434	1	534.604,08 658.675,797	9.716					

** Lungimile segmentelor sunt determinate în planul de proiecție Stereo 70 și sunt rotunjite la 1 milimetru.

*** Distanța dintre puncte este formată din segmente cumulate ce sunt mai mici decât valoarea 1 milimetru.

**DATE DESPRE IMOBILUL NR. 4156**

Oficiul de Cadastru și Publicitate Imobiliară SUCEAVA
Biroul de Cadastru și Publicitate Imobiliară Campulung Moldovenesc

A. Partea I. Descrierea imobilului

TEREN Extravilan

Adresa: Jud. Suceava

Nr. Crt	Nr cadastral Nr. topografic	Suprafața* (mp)	Observații / Referințe
A1		46.945	Sector cadastral:75 Teren neimprejmuit; U.P. III, U.A. 196I%, 196CC3%, 198C%, 198D%, 198H%, 198CC1, 198CC2%, 198CC3, 198AA, 198G%, 198E%

B. Partea II. Proprietari și acte

Inscrieri privitoare la dreptul de proprietate și alte drepturi reale		Referințe
4156 / 08/12/2022		
Act Normativ nr. Hotărâre nr. 1705, din 29/11/2006 emis de Guvernul României;		
B1	Intabulare, drept de PROPRIETATE, dobandit prin Lege, cota actuala 1/1 1) STATUL ROMÂN - DOMENIUL PUBLIC , CIF:999999999999, LIPSĂ CUI/CIF	A1
Act Normativ nr. Hotărâre nr. 1705, din 29/11/2006 emis de Guvernul României (Act Normativ: Anexa nr. 3 - Inventarul centralizat al bunurilor din domeniul public al Statului, poziția nr. 1364; Act Normativ: Ordin Ministru nr. 496 din 09.03.2016 și Aviz CTAS nr. 140 din 04.06.2015 emise de Ministerul Apelor și Pădurilor; Act Administrativ; Declarație nr. 19147 din 12.12.2022 emis de Direcția Silvică Suceava.);		
B2	Intabulare, drept de ADMINISTRARE, dobandit prin Lege, cota actuala 1/1 1) REGIA NAȚIONALĂ A PĂDURILOR ROMSILVA RA , CIF:1590120, PRIN DIRECȚIA SILVICĂ SUCEAVA, CUI 714140, JUD. SUCEAVA, MUN. SUCEAVA, BLD. 1 MAI, NR.6	A1

C. Partea III. SARCINI .

Inscrieri privind dezmembramintele dreptului de proprietate, drepturi reale de garanție și sarcini	Referințe
NU SUNT	


Anexa Nr. 1 La Partea I

Teren

Nr cadastral	Suprafața (mp)*	Observații / Referințe
	46.945	U.P. III, U.A. 196I%, 196CC3%, 198C%, 198D%, 198H%, 198CC1, 198CC2%, 198CC3, 198AA, 198G%, 198E%

* Suprafața este determinată în planul de proiecție Stereo 70.

DETALII LINIARE IMOBIL



Date referitoare la teren

Crt	Categorie folosință	Intra vilan	Suprafața (mp)	Tarla	Parcelă	Nr. topo	Observații / Referințe
1	padure	NU	46.945	-	-	-	

Lungime Segmente

1) Valorile lungimilor segmentelor sunt obținute din proiecție în plan.

Punct început	X / Y	Punct sfârșit	X / Y	Lungime segment	Punct început	X / Y	Punct sfârșit	X / Y	Lungime segment	Punct început	X / Y	Punct sfârșit	X / Y	Lungime segment
1	532.198,771 660.645,403	2	532.205,204 660.649,381	7.564	2	532.205,204 660.649,381	3	532.195,869 660.649,74	9.342	3	532.195,869 660.649,74	4	532.189,458 660.648,753	6.487
4	532.189,458 660.648,753	5	532.183,069 660.645,805	7.036	5	532.183,069 660.645,805	6	532.173,71 660.638,234	12.038	6	532.173,71 660.638,234	7	532.133,466 660.622,878	43.074
7	532.133,466 660.622,878	8	532.096,991 660.609,662	38.795	8	532.096,991 660.609,662	9	532.077,208 660.601,064	21.571	9	532.077,208 660.601,064	10	532.073,822 660.592,357	9.342
10	532.073,822 660.592,357	11	532.070,631 660.581,732	11.094	11	532.070,631 660.581,732	12	532.069,551 660.580,59	1.572	12	532.069,551 660.580,59	13	532.068,457 660.580,447	1.103
13	532.068,457 660.580,447	14	532.062,909 660.581,632	5.673	14	532.062,909 660.581,632	15	532.052,797 660.582,439	10.144	15	532.052,797 660.582,439	16	532.047,219 660.584,022	5.798

Punct început	X / Y	Punct sfârșit	X / Y	Lungime segment	Punct început	X / Y	Punct sfârșit	X / Y	Lungime segment	Punct început	X / Y	Punct sfârșit	X / Y	Lungime segment
16	532.047,219 660.584,022	17	532.041,849 660.584,51	5.392	17	532.041,849 660.584,51	18	532.036,199 660.583,527	5.735	18	532.036,199 660.583,527	19	532.031,023 660.581,645	5.508
19	532.031,023 660.581,645	20	532.027,564 660.577,725	5.228	20	532.027,564 660.577,725	21	532.027,605 660.573,583	4.142	21	532.027,605 660.573,583	22	532.034,731 660.561,729	13.831
22	532.034,731 660.561,729	23	532.037,819 660.558,373	4.561	23	532.037,819 660.558,373	24	532.033,963 660.554,701	5.325	24	532.033,963 660.554,701	25	532.025,626 660.548,247	10.543
25	532.025,626 660.548,247	26	532.012,486 660.536,684	17.503	26	532.012,486 660.536,684	27	532.003,627 660.526,784	13.285	27	532.003,627 660.526,784	28	532.002,708 660.518,062	8.77
28	532.002,708 660.518,062	29	531.989,789 660.510,13	15.16	29	531.989,789 660.510,13	30	531.977,604 660.509,057	12.232	30	531.977,604 660.509,057	31	531.969,406 660.503,193	10.079
31	531.969,406 660.503,193	32	531.959,793 660.493,034	13.986	32	531.959,793 660.493,034	33	531.937,907 660.477,683	26.733	33	531.937,907 660.477,683	34	531.924,972 660.476,602	12.98
34	531.924,972 660.476,602	35	531.909,921 660.467,021	17.842	35	531.909,921 660.467,021	36	531.897,728 660.459,142	14.517	36	531.897,728 660.459,142	37	531.894,066 660.436,616	22.822
37	531.894,066 660.436,616	38	531.891,964 660.418,843	17.897	38	531.891,964 660.418,843	39	531.892,083 660.393,653	25.19	39	531.892,083 660.393,653	40	531.885,669 660.376,87	17.967
40	531.885,669 660.376,87	41	531.871,135 660.359,268	22.827	41	531.871,135 660.359,268	42	531.856,471 660.327,061	35.388	42	531.856,471 660.327,061	43	531.833,959 660.304,256	32.045
43	531.833,959 660.304,256	44	531.796,562 660.270,214	50.571	44	531.796,562 660.270,214	45	531.759,397 660.245,001	44.91	45	531.759,397 660.245,001	46	531.715,755 660.219,874	50.359
46	531.715,755 660.219,874	47	531.676,068 660.196,062	46.282	47	531.676,068 660.196,062	48	531.625,639 660.172,166	55.804	48	531.625,639 660.172,166	49	531.583,727 660.157,519	44.398
49	531.583,727 660.157,519	50	531.536,81 660.142,32	49.317	50	531.536,81 660.142,32	51	531.475,394 660.119,206	65.622	51	531.475,394 660.119,206	52	531.446,419 660.106,036	31.828
52	531.446,419 660.106,036	53	531.423,104 660.093,397	26.52	53	531.423,104 660.093,397	54	531.381,136 660.078,952	44.384	54	531.381,136 660.078,952	55	531.347,305 660.063,08	37.369
55	531.347,305 660.063,08	56	531.334,563 660.053,523	15.928	56	531.334,563 660.053,523	57	531.326,376 660.040,928	15.022	57	531.326,376 660.040,928	58	531.323,724 660.026,475	14.694
58	531.323,724 660.026,475	59	531.317,613 660.008,931	18.578	59	531.317,613 660.008,931	60	531.295,373 659.979,607	36.804	60	531.295,373 659.979,607	61	531.275,286 659.953,944	32.59
61	531.275,286 659.953,944	62	531.238,432 659.921,151	49.332	62	531.238,432 659.921,151	63	531.211,733 659.911,758	28.303	63	531.211,733 659.911,758	64	531.171,154 659.909,771	40.628
64	531.171,154 659.909,771	65	531.132,613 659.913,338	38.706	65	531.132,613 659.913,338	66	531.116,703 659.912,562	15.929	66	531.116,703 659.912,562	67	531.101,33 659.908,335	15.944
67	531.101,33 659.908,335	68	531.088,75 659.900,329	14.911	68	531.088,75 659.900,329	69	531.077,107 659.886,357	18.187	69	531.077,107 659.886,357	70	531.068,856 659.874,177	14.712
70	531.068,856 659.874,177	71	531.051,04 659.844,881	34.288	71	531.051,04 659.844,881	72	531.045,636 659.835,23	11.061	72	531.045,636 659.835,23	73	531.039,223 659.808,776	27.22
73	531.039,223 659.808,776	74	531.070,575 659.820,551	33.49	74	531.070,575 659.820,551	75	531.150,857 659.852,177	86.287	75	531.150,857 659.852,177	76	531.172,698 659.861,357	23.692
76	531.172,698 659.861,357	77	531.208,364 659.877,662	39.216	77	531.208,364 659.877,662	78	531.229,55 659.890,248	24.643	78	531.229,55 659.890,248	79	531.293,334 659.932,029	76.25
79	531.293,334 659.932,029	80	531.321,728 659.949,089	33.125	80	531.321,728 659.949,089	81	531.433,513 660.023,505	134.289	81	531.433,513 660.023,505	82	531.494,726 660.061,776	72.192
82	531.494,726 660.061,776	83	531.505,512 660.069,106	13.041	83	531.505,512 660.069,106	84	531.583,328 660.118,938	92.404	84	531.583,328 660.118,938	85	531.629,731 660.146,803	54.127
85	531.629,731 660.146,803	86	531.726,746 660.208,799	115.132	86	531.726,746 660.208,799	87	531.740,022 660.216,24	15.219	87	531.740,022 660.216,24	88	531.803,563 660.257,789	75.92
88	531.803,563 660.257,789	89	531.814,842 660.263,761	12.762	89	531.814,842 660.263,761	90	531.826,637 660.272,038	14.409	90	531.826,637 660.272,038	91	531.847,059 660.289,959	27.17
91	531.847,059 660.289,959	92	531.854,883 660.299,224	12.127	92	531.854,883 660.299,224	93	531.861,38 660.308,505	11.329	93	531.861,38 660.308,505	94	531.867,586 660.319,78	12.87
94	531.867,586 660.319,78	95	531.874,458 660.335,502	17.158	95	531.874,458 660.335,502	96	531.899,423 660.410,39	78.94	96	531.899,423 660.410,39	97	531.905,115 660.423,081	13.909
97	531.905,115 660.423,081	98	531.910,529 660.432,955	11.261	98	531.910,529 660.432,955	99	531.916,56 660.442,196	11.035	99	531.916,56 660.442,196	100	531.928,167 660.453,819	16.426
100	531.928,167 660.453,819	101	531.937,611 660.462,197	12.625	101	531.937,611 660.462,197	102	531.976,061 660.489,591	47.211	102	531.976,061 660.489,591	103	531.994,948 660.501,797	22.488
103	531.994,948 660.501,797	104	532.026,757 660.524,941	39.338	104	532.026,757 660.524,941	105	532.077,166 660.560,312	61.581	105	532.077,166 660.560,312	106	532.093,583 660.571,608	19.928
106	532.093,583 660.571,608	107	532.113,891 660.584,34	23.969	107	532.113,891 660.584,34	108	532.144,478 660.607,726	38.503	108	532.144,478 660.607,726	1	532.198,771 660.645,403	66.085

** Lungimile segmentelor sunt determinate în planul de proiecție Stereo 70 și sunt rotunjite la 1 milimetru.

*** Distanța dintre puncte este formată din segmente cumulate ce sunt mai mici decât valoarea 1 milimetru.

**DATE DESPRE IMOBILUL NR. 4157**

Oficiul de Cadastru și Publicitate Imobiliară SUCEAVA
Biroul de Cadastru și Publicitate Imobiliară Campulung Moldovenesc

A. Partea I. Descrierea imobilului

TEREN Extravilan

Adresa: Jud. Suceava

Nr. Crt	Nr cadastral Nr. topografic	Suprafața* (mp)	Observații / Referințe
A1		8.844	Sector cadastral:75 Teren neimprejmuit; FE018 - Drum Forestier

B. Partea II. Proprietari și acte

Inscrieri privitoare la dreptul de proprietate și alte drepturi reale		Referințe
4157 / 08/12/2022		
Act Normativ nr. Hotărâre nr. 1705, din 29/11/2006 emis de Guvernul României;		
B1	Intabulare, drept de PROPRIETATE, dobandit prin Lege, cota actuala 1/1 1) STATUL ROMÂN - DOMENIUL PUBLIC , CIF:99999999999999, LIPSĂ CUI/CIF	A1
Act Normativ nr. Hotărâre nr. 1705, din 29/11/2006 emis de Guvernul României (Act Normativ: Anexa nr. 3 - Inventarul centralizat al bunurilor din domeniul public al Statului, poziția nr. 1364; Act Normativ: Ordin Ministru nr. 496 din 09.03.2016 și Aviz CTAS nr. 140 din 04.06.2015 emise de Ministerul Apelor și Pădurilor; Act Administrativ; Declarație nr. 19147 din 12.12.2022 emis de Direcția Silvică Suceava.);		
B2	Intabulare, drept de ADMINISTRARE, dobandit prin Lege, cota actuala 1/1 1) REGIA NAȚIONALĂ A PĂDURILOR ROMSILVA RA , CIF:1590120, PRIN DIRECȚIA SILVICĂ SUCEAVA, CUI 714140, JUD. SUCEAVA, MUN. SUCEAVA, BLD. 1 MAI, NR.6	A1

C. Partea III. SARCINI .

Inscrieri privind dezmembramintele dreptului de proprietate, drepturi reale de garanție și sarcini	Referințe
NU SUNT	

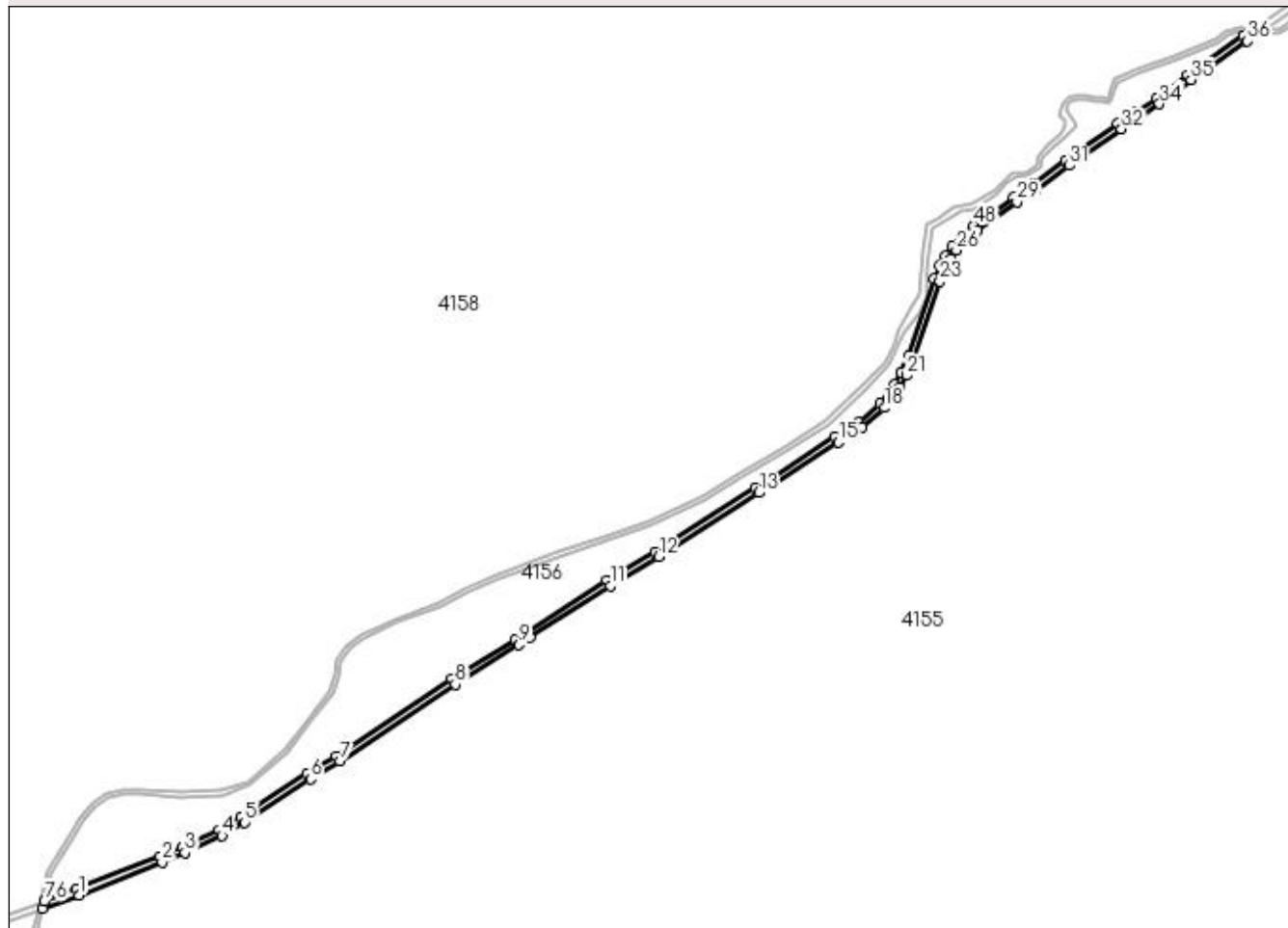
Anexa Nr. 1 La Partea I

Teren

Nr cadastral	Suprafața (mp)*	Observații / Referințe
	8.844	FE018 - Drum Forestier

* Suprafața este determinată în planul de proiecție Stereo 70.

DETALII LINIARE IMOBIL



Date referitoare la teren

Crt	Categorie folosință	Intra vilan	Suprafața (mp)	Tarla	Parcelă	Nr. topo	Observații / Referințe
1	drum	NU	8.844	-	-	-	

Lungime Segmente

1) Valorile lungimilor segmentelor sunt obținute din proiecție în plan.

Punct început	X / Y	Punct sfârșit	X / Y	Lungime segment	Punct început	X / Y	Punct sfârșit	X / Y	Lungime segment	Punct început	X / Y	Punct sfârșit	X / Y	Lungime segment
1	531.072,745 659.814,957	2	531.153,15 659.846,633	86.42	2	531.153,15 659.846,633	3	531.175,128 659.855,871	23.84	3	531.175,128 659.855,871	4	531.211,053 659.872,297	39.50
4	531.211,053 659.872,297	5	531.232,819 659.885,217	25.31	5	531.232,819 659.885,217	6	531.296,56 659.926,97	76.19	6	531.296,56 659.926,97	7	531.324,995 659.944,056	33.17
7	531.324,995 659.944,056	8	531.436,717 660.018,432	134.2	8	531.436,717 660.018,432	9	531.497,972 660.056,73	72.24	9	531.497,972 660.056,73	10	531.508,776 660.064,072	13.06
10	531.508,776 660.064,072	11	531.586,538 660.113,869	92.34	11	531.586,538 660.113,869	12	531.632,918 660.141,719	54.09	12	531.632,918 660.141,719	13	531.729,898 660.203,693	115.0
13	531.729,898 660.203,693	14	531.743,246 660.211,178	15.30	14	531.743,246 660.211,178	15	531.806,711 660.252,68	75.83	15	531.806,711 660.252,68	16	531.818,134 660.258,741	12.93
16	531.818,134 660.258,741	17	531.830,199 660.267,208	14.74	17	531.830,199 660.267,208	18	531.851,511 660.285,931	28.36	18	531.851,511 660.285,931	19	531.859,558 660.295,46	12.47

Punct început	X / Y	Punct sfârșit	X / Y	Lungime segment	Punct început	X / Y	Punct sfârșit	X / Y	Lungime segment	Punct început	X / Y	Punct sfârșit	X / Y	Lungime segment
19	531.859,558 660.295,46	20	531.866,543 660.305,444	12.185	20	531.866,543 660.305,444	21	531.873,029 660.317,251	13.471	21	531.873,029 660.317,251	22	531.880,084 660.333,408	17.63
22	531.880,084 660.333,408	23	531.905,039 660.408,269	78.911	23	531.905,039 660.408,269	24	531.910,538 660.420,513	13.422	24	531.910,538 660.420,513	25	531.915,718 660.429,941	10.757
25	531.915,718 660.429,941	26	531.921,201 660.438,368	10.054	26	531.921,201 660.438,368	27	531.932,345 660.449,512	15.76	27	531.932,345 660.449,512	28	531.941,468 660.457,598	12.191
28	531.941,468 660.457,598	29	531.979,495 660.484,67	46.679	29	531.979,495 660.484,67	30	531.998,411 660.496,896	22.523	30	531.998,411 660.496,896	31	532.030,246 660.520,059	39.37
31	532.030,246 660.520,059	32	532.080,59 660.555,385	61.502	32	532.080,59 660.555,385	33	532.096,825 660.566,559	19.709	33	532.096,825 660.566,559	34	532.117,425 660.579,489	24.322
34	532.117,425 660.579,489	35	532.147,956 660.602,837	38.435	35	532.147,956 660.602,837	36	532.202,126 660.640,428	65.935	36	532.202,126 660.640,428	37	532.215,457 660.648,672	15.674
37	532.215,457 660.648,672	38	532.209,384 660.649,22	6.098	38	532.209,384 660.649,22	39	532.205,204 660.649,381	4.183	39	532.205,204 660.649,381	40	532.198,771 660.645,403	7.564
40	532.198,771 660.645,403	41	532.144,478 660.607,726	66.085	41	532.144,478 660.607,726	42	532.113,891 660.584,34	38.503	42	532.113,891 660.584,34	43	532.093,583 660.571,608	23.969
43	532.093,583 660.571,608	44	532.077,166 660.560,312	19.928	44	532.077,166 660.560,312	45	532.026,757 660.524,941	61.581	45	532.026,757 660.524,941	46	531.994,948 660.501,797	39.338
46	531.994,948 660.501,797	47	531.976,061 660.489,591	22.488	47	531.976,061 660.489,591	48	531.937,611 660.462,197	47.211	48	531.937,611 660.462,197	49	531.928,167 660.453,819	12.625
49	531.928,167 660.453,819	50	531.916,56 660.442,196	16.426	50	531.916,56 660.442,196	51	531.910,529 660.432,955	11.035	51	531.910,529 660.432,955	52	531.905,115 660.423,081	11.261
52	531.905,115 660.423,081	53	531.899,423 660.410,39	13.909	53	531.899,423 660.410,39	54	531.874,458 660.335,502	78.94	54	531.874,458 660.335,502	55	531.867,586 660.319,78	17.158
55	531.867,586 660.319,78	56	531.861,38 660.308,505	12.87	56	531.861,38 660.308,505	57	531.854,883 660.299,224	11.329	57	531.854,883 660.299,224	58	531.847,059 660.289,959	12.127
58	531.847,059 660.289,959	59	531.826,637 660.272,038	27.17	59	531.826,637 660.272,038	60	531.814,842 660.263,761	14.409	60	531.814,842 660.263,761	61	531.803,563 660.257,789	12.762
61	531.803,563 660.257,789	62	531.740,022 660.216,24	75.92	62	531.740,022 660.216,24	63	531.726,746 660.208,799	15.219	63	531.726,746 660.208,799	64	531.629,731 660.146,803	115.132
64	531.629,731 660.146,803	65	531.583,328 660.118,938	54.127	65	531.583,328 660.118,938	66	531.505,512 660.069,106	92.404	66	531.505,512 660.069,106	67	531.494,726 660.061,776	13.041
67	531.494,726 660.061,776	68	531.433,513 660.023,505	72.192	68	531.433,513 660.023,505	69	531.321,728 659.949,089	134.289	69	531.321,728 659.949,089	70	531.293,334 659.932,029	33.125
70	531.293,334 659.932,029	71	531.229,55 659.890,248	76.25	71	531.229,55 659.890,248	72	531.208,364 659.877,662	24.643	72	531.208,364 659.877,662	73	531.172,698 659.861,357	39.216
73	531.172,698 659.861,357	74	531.150,857 659.852,177	23.692	74	531.150,857 659.852,177	75	531.070,575 659.820,551	86.287	75	531.070,575 659.820,551	76	531.039,223 659.808,776	33.49
76	531.039,223 659.808,776	77	531.037,513 659.801,725	7.255	77	531.037,513 659.801,725	1	531.072,745 659.814,957	37.635					

** Lungimile segmentelor sunt determinate în planul de proiecție Stereo 70 și sunt rotunjite la 1 milimetru.

*** Distanța dintre puncte este formată din segmente cumulate ce sunt mai mici decât valoarea 1 milimetru.

**DATE DESPRE IMOBILUL NR. 4158**

Oficiul de Cadastru și Publicitate Imobiliară SUCEAVA
Biroul de Cadastru și Publicitate Imobiliară Campulung Moldovenesc

A. Partea I. Descrierea imobilului

TEREN Necunoscut

Adresa: Loc. Pojorâta, Jud. Suceava

Nr. Crt	Nr cadastral Nr. topografic	Suprafața* (mp)	Observații / Referințe
A1		7.854.329	(observatiile sunt pe linia urmatoare)
Sector cadastral:75 Teren neimprejmuit; U.P. III, U.A. 101CC, 102C, 103A, 103B, 103C, 103D, 103E, 103F, 103G, 103H, 104A, 104B, 104C, 104CC, 104D, 104E, 104F, 104G, 104H, 104VV, 105A, 105B, 105C, 105D, 105E, 105F, 106A, 106B, 106C, 106D, 106E, 106F, 106G, 107A, 107B, 107C, 107D, 108A, 108B, 108C, 108D, 108E, 108F, 109A, 109B, 109C, 109D, 109E, 110A, 110B, 110C, 110D, 110E, 110F, 110G, 110H, 110I, 110J, 110K, 110L, 110M, 110VV, 111A, 111B, 111C, 111D, 111E, 111F, 111G, 111H, 111I, 111J, 111K, 111L, 111M, 111N, 111O, 111P, 111R, 111S, 111T, 111U, 112A, 112B, 112C, 112D, 112E, 112F, 112G, 112H, 112I, 112J, 112K, 112L, 112M, 113A, 113B, 113C, 113D, 113E, 114A, 114B, 114CC, 114D, 117CC, 194CC%, 195A, 195B, 195C, 195CC, 195D, 195E, 195F, 195G, 195H, 195I, 195J, 195K, 195L, 195M, 195N%, 195VV%, 196A, 196AA, 196B, 196C, 196CC1, 196CC3%, 196CC4, 196D, 196E, 196F, 196G, 196H, 196I%, 196J%, 196NN1%, 196NN2, 196VV1%, 196VV3, 197A, 197CC1, 197VV%			

Construcții

Crt	Nr cadastral Nr. topografic	Adresa	Observații / Referințe
A1.1		Loc. Pojorâta, Jud. Suceava	Nr. niveluri:2; S. construita la sol:167 mp; S. construita desfasurata:334 mp; Casă de locuit, P+E
A1.2		Loc. Pojorâta, Jud. Suceava	Nr. niveluri:1; S. construita la sol:16 mp; S. construita desfasurata:16 mp; Anexă, P
A1.3		Loc. Pojorâta, Jud. Suceava	Nr. niveluri:1; S. construita la sol:54 mp; S. construita desfasurata:54 mp; Anexă, P
A1.4		Loc. Pojorâta, Jud. Suceava	Nr. niveluri:1; S. construita la sol:115 mp; S. construita desfasurata:116 mp; Anexă, P
A1.5		Loc. Pojorâta, Jud. Suceava	Nr. niveluri:1; S. construita la sol:25 mp; S. construita desfasurata:25 mp; Anexă, P
A1.6		Loc. Pojorâta, Jud. Suceava	Nr. niveluri:1; S. construita la sol:16 mp; S. construita desfasurata:16 mp; Anexă, P

B. Partea II. Proprietari și acte

Inscrieri privitoare la dreptul de proprietate și alte drepturi reale		Referințe
4158 / 08/12/2022		
Act Normativ nr. Hotărâre nr. 1705, din 29/11/2006 emis de Guvernul României;		
B1	Intabulare, drept de PROPRIETATE, dobandit prin Lege, cota actuala 1/1 1) STATUL ROMÂN - DOMENIUL PUBLIC, CIF:999999999999, LIPSĂ CUI/CIF	A1
Act Normativ nr. Hotărâre nr. 1705, din 29/11/2006 emis de Guvernul României (Act Normativ: Anexa nr. 3 - Inventarul centralizat al bunurilor din domeniul public al Statului, poziția nr. 1363, 1364, 1366; Act Normativ: Ordin Ministru nr. 496 din 09.03.2016 și Aviz CTAS nr. 140 din 04.06.2015 emise de Ministerul Apelor și Pădurilor; Act Administrativ; Declarație nr. 19147 din 12.12.2022 emis de Direcția Silvică Suceava.);		
B2	Intabulare, drept de ADMINISTRARE, dobandit prin Lege, cota actuala 1/1 1) REGIA NAȚIONALĂ A PĂDURILOR ROMSILVA RA, CIF:1590120, PRIN DIRECȚIA SILVICĂ SUCEAVA, CUI 714140, JUD. SUCEAVA, MUN. SUCEAVA, BLD. 1 MAI, NR.6	A1
Act Administrativ nr. Adeverință nr. 1700, din 02/11/2022 emis de Primăria Comunei Pojorâta;		
B3	Intabulare, drept de PROPRIETATE, dobandit prin Lege, cota actuala 1/1 1) REGIA NAȚIONALĂ A PĂDURILOR ROMSILVA RA, CIF:1590120, PRIN DIRECȚIA SILVICĂ SUCEAVA, CUI 714140, JUD. SUCEAVA, MUN. SUCEAVA, BLD. 1 MAI, NR.6	A1.1, A1.2, A1.3, A1.4, A1.5, A1.6

C. Partea III. SARCINI .

Inscrieri privind dezmembramentele dreptului de proprietate, drepturi reale de garanție și sarcini	Referințe
NU SUNT	

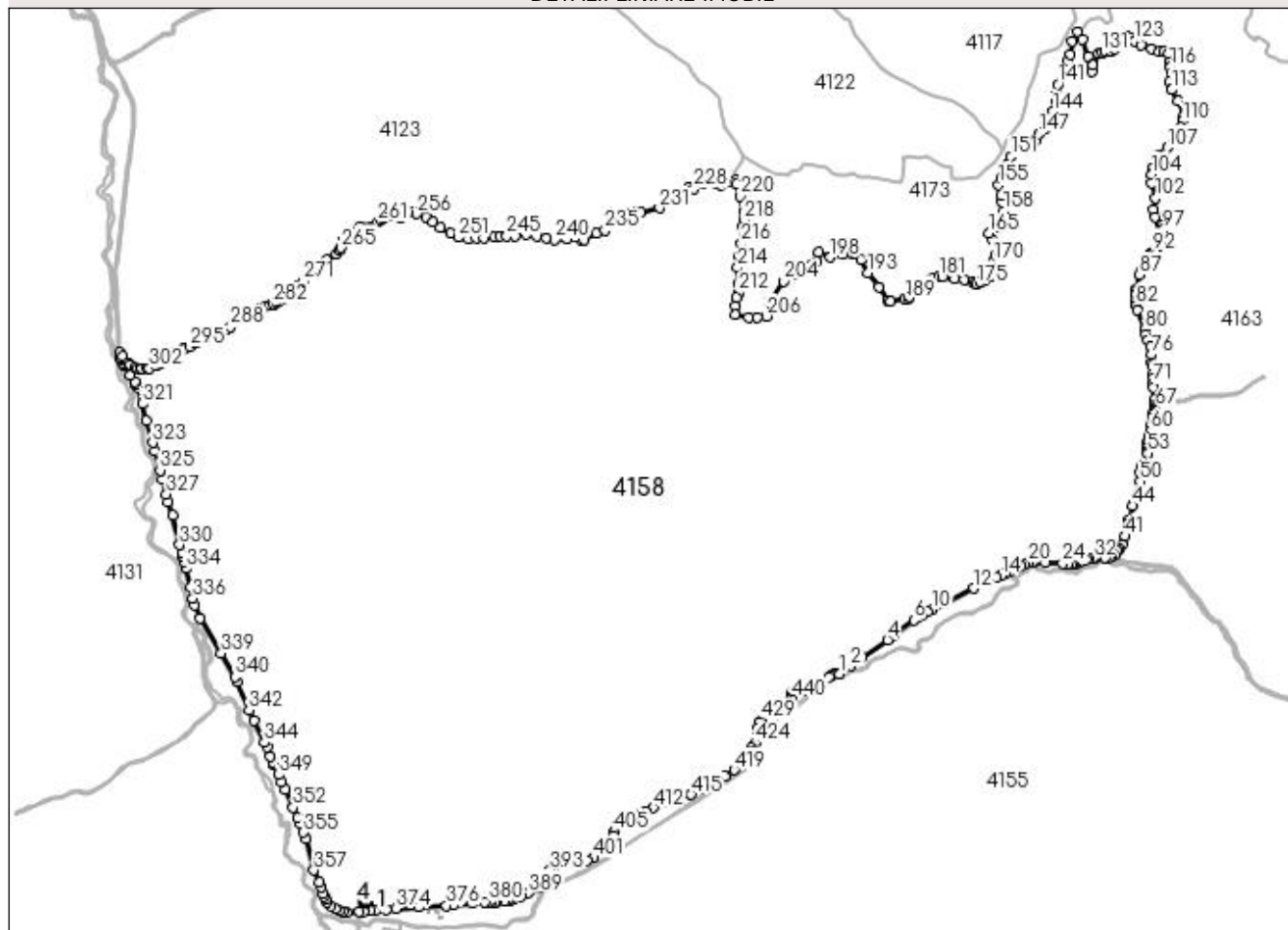
Anexa Nr. 1 La Partea I

Teren

Nr cadastral	Suprafața (mp)*	Observații / Referințe
	7.854.329	U.P. III, U.A. 101CC, 102C, 103A, 103B, 103C, 103D, 103E, 103F, 103G, 103H, 104A, 104B, 104C, 104CC, 104D, 104E, 104F, 104G, 104H, 104VV, 105A, 105B, 105C, 105D, 105E, 105F, 106A, 106B, 106C, 106D, 106E, 106F, 106G, 107A, 107B, 107C, 107D, 108A, 108B, 108C, 108D, 108E, 108F, 109A, 109B, 109C, 109D, 109E, 110A, 110B, 110C, 110D, 110E, 110F, 110G, 110H, 110I, 110J, 110K, 110L, 110M, 110VV, 111A, 111B, 111C, 111D, 111E, 111F, 111G, 111H, 111I, 111J, 111K, 111L, 111M, 111N, 111O, 111P, 111R, 111S, 111T, 111U, 112A, 112B, 112C, 112D, 112E, 112F, 112G, 112H, 112I, 112J, 112K, 112L, 112M, 113A, 113B, 113C, 113D, 113E, 114A, 114B, 114CC, 114D, 117CC, 194CC%, 195A, 195B, 195C, 195CC, 195D, 195E, 195F, 195G, 195H, 195I, 195J, 195K, 195L, 195M, 195N%, 195VV%, 196A, 196AA, 196B, 196C, 196CC1, 196CC3%, 196CC4, 196D, 196E, 196F, 196G, 196H, 196I%, 196J%, 196NN1%, 196NN2, 196VV1%, 196VV3, 197A, 197CC1, 197VV%

* Suprafața este determinată în planul de proiecție Stereo 70.

DETALII LINIARE IMOBIL



Date referitoare la teren

Crt	Categorie folosință	Intravilan	Suprafața (mp)	Tarla	Parcelă	Nr. topo	Observații / Referințe
1	curți constructii	DA	1.855	-	-	-	
2	faneata	DA	31.048	-	-	-	
3	padure	NU	7.821.426	-	-	-	

Date referitoare la construcții

Crt	Număr	Destinație construcție	Supraf. (mp)	Situație juridică	Observații / Referințe
A1.1		construcții de locuințe	167	Cu acte	Nr. niveluri:2; S. construita la sol:167 mp; S. construita desfasurata:334 mp; Casă de locuit, P+E
A1.2		construcții anexa	16	Cu acte	Nr. niveluri:1; S. construita la sol:16 mp; S. construita desfasurata:16 mp; Anexă, P
A1.3		construcții anexa	54	Cu acte	Nr. niveluri:1; S. construita la sol:54 mp; S. construita desfasurata:54 mp; Anexă, P

Crt	Număr	Destinație construcție	Supraf. (mp)	Situație juridică	Observații / Referințe
A1.4		construcții anexa	115	Cu acte	Nr. niveluri:1; S. construita la sol:115 mp; S. construita desfasurata:116 mp; Anexă, P
A1.5		construcții anexa	25	Cu acte	Nr. niveluri:1; S. construita la sol:25 mp; S. construita desfasurata:25 mp; Anexă, P
A1.6		construcții anexa	16	Cu acte	Nr. niveluri:1; S. construita la sol:16 mp; S. construita desfasurata:16 mp; Anexă, P

Lungime Segmente

1) Valorile lungimilor segmentelor sunt obținute din proiecție în plan.

Punct început	X / Y	Punct sfârșit	X / Y	Lungime segment	Punct început	X / Y	Punct sfârșit	X / Y	Lungime segment	Punct început	X / Y	Punct sfârșit	X / Y	Lungime segment
1	532.211,173 660.653,071	2	532.257,637 660.685,879	56.879	2	532.257,637 660.685,879	3	532.302,558 660.721,09	57.076	3	532.302,558 660.721,09	4	532.402,695 660.788,69	120.819
4	532.402,695 660.788,69	5	532.426,001 660.805,698	28.852	5	532.426,001 660.805,698	6	532.507,027 660.867,438	101.868	6	532.507,027 660.867,438	7	532.524,419 660.879,323	21.065
7	532.524,419 660.879,323	8	532.536,161 660.884,363	12.778	8	532.536,161 660.884,363	9	532.561,103 660.899,725	29.293	9	532.561,103 660.899,725	10	532.578,193 660.909,284	19.582
10	532.578,193 660.909,284	11	532.621,969 660.929,903	48.389	11	532.621,969 660.929,903	12	532.745,994 660.992,762	139.045	12	532.745,994 660.992,762	13	532.833,35 661.034,482	96.807
13	532.833,35 661.034,482	14	532.852,085 661.042,844	20.516	14	532.852,085 661.042,844	15	532.872,981 661.053,293	23.363	15	532.872,981 661.053,293	16	532.887,197 661.059,345	15.451
16	532.887,197 661.059,345	17	532.917,549 661.075,892	34.569	17	532.917,549 661.075,892	18	532.932,543 661.083,549	16.836	18	532.932,543 661.083,549	19	532.947,203 661.089,976	16.007
19	532.947,203 661.089,976	20	532.961,551 661.095,334	15.316	20	532.961,551 661.095,334	21	532.981,788 661.098,564	20.493	21	532.981,788 661.098,564	22	532.989,576 661.098,906	7.796
22	532.989,576 661.098,906	23	533.028,225 661.096,886	38.702	23	533.028,225 661.096,886	24	533.096,699 661.091,595	68.678	24	533.096,699 661.091,595	25	533.116,609 661.089,594	20.01
25	533.116,609 661.089,594	26	533.129,904 661.089,697	13.295	26	533.129,904 661.089,697	27	533.140,292 661.091,137	10.487	27	533.140,292 661.091,137	28	533.150,975 661.093,419	10.924
28	533.150,975 661.093,419	29	533.165,163 661.097,591	14.789	29	533.165,163 661.097,591	30	533.188,957 661.106,642	25.457	30	533.188,957 661.106,642	31	533.202,21 661.110,059	13.686
31	533.202,21 661.110,059	32	533.218,82 661.113,571	16.977	32	533.218,82 661.113,571	33	533.227,872 661.114,887	9.147	33	533.227,872 661.114,887	34	533.264,65 661.115,416	36.782
34	533.264,65 661.115,416	35	533.281,457 661.115,092	16.81	35	533.281,457 661.115,092	36	533.291,097 661.117,604	9.962	36	533.291,097 661.117,604	37	533.302,922 661.127,131	15.185
37	533.302,922 661.127,131	38	533.314,98 661.139,468	17.251	38	533.314,98 661.139,468	39	533.321,23 661.147,006	9.792	39	533.321,23 661.147,006	40	533.331,908 661.167,709	23.295
40	533.331,908 661.167,709	41	533.342,816 661.199,51	33.62	41	533.342,816 661.199,51	42	533.354,981 661.247,379	49.391	42	533.354,981 661.247,379	43	533.357,911 661.263,839	16.719
43	533.357,911 661.263,839	44	533.375,691 661.320,513	59.398	44	533.375,691 661.320,513	45	533.382,943 661.336,2	17.282	45	533.382,943 661.336,2	46	533.393,018 661.353,517	20.035
46	533.393,018 661.353,517	47	533.395,59 661.359,417	6.436	47	533.395,59 661.359,417	48	533.398,053 661.366,959	7.934	48	533.398,053 661.366,959	49	533.399,218 661.371,621	4.805
49	533.399,218 661.371,621	50	533.403,184 661.417,313	45.864	50	533.403,184 661.417,313	51	533.405,286 661.453,803	36.55	51	533.405,286 661.453,803	52	533.411,136 661.476,851	23.779
52	533.411,136 661.476,851	53	533.435,307 661.528,227	56.778	53	533.435,307 661.528,227	54	533.435,87 661.534,141	5.941	54	533.435,87 661.534,141	55	533.435,577 661.539,123	4.991
55	533.435,577 661.539,123	56	533.433,022 661.553,23	14.337	56	533.433,022 661.553,23	57	533.432,863 661.565,201	11.972	57	533.432,863 661.565,201	58	533.433,543 661.571,437	6.273
58	533.433,543 661.571,437	59	533.439,453 661.594,158	23.477	59	533.439,453 661.594,158	60	533.444,647 661.617,923	24.326	60	533.444,647 661.617,923	61	533.447,496 661.642,767	25.007
61	533.447,496 661.642,767	62	533.451,465 661.671,342	28.849	62	533.451,465 661.671,342	63	533.453,262 661.679,074	7.938	63	533.453,262 661.679,074	64	533.457,515 661.688,553	10.389
64	533.457,515 661.688,553	65	533.463,459 661.699,503	12.459	65	533.463,459 661.699,503	66	533.464,955 661.703,31	4.09	66	533.464,955 661.703,31	67	533.465,232 661.709,695	6.391
67	533.465,232 661.709,695	68	533.462,28 661.722,143	12.793	68	533.462,28 661.722,143	69	533.458,906 661.740,718	18.879	69	533.458,906 661.740,718	70	533.455,727 661.790,473	49.856
70	533.455,727 661.790,473	71	533.455,256 661.804,293	13.828	71	533.455,256 661.804,293	72	533.456,021 661.827,604	23.324	72	533.456,021 661.827,604	73	533.455,629 661.846,971	19.371
73	533.455,629 661.846,971	74	533.452,608 661.874,679	27.872	74	533.452,608 661.874,679	75	533.450,371 661.888,762	14.26	75	533.450,371 661.888,762	76	533.449,014 661.919,977	31.244
76	533.449,014 661.919,977	77	533.444,981 661.951,33	31.611	77	533.444,981 661.951,33	78	533.435,074 661.977,008	27.523	78	533.435,074 661.977,008	79	533.425,37 662.000,283	25.217
79	533.425,37 662.000,283	80	533.422,24 662.020,74	20.695	80	533.422,24 662.020,74	81	533.392,994 662.095,469	80.248	81	533.392,994 662.095,469	82	533.388,1 662.116,901	21.984

Punct început	X / Y	Punct sfârșit	X / Y	Lungime segment	Punct început	X / Y	Punct sfârșit	X / Y	Lungime segment	Punct început	X / Y	Punct sfârșit	X / Y	Lungime segment
82	533.388,1 662.116,901	83	533.385,549 662.132,702	16.006	83	533.385,549 662.132,702	84	533.385,511 662.156,198	23.496	84	533.385,511 662.156,198	85	533.386,177 662.168,14	11.961
85	533.386,177 662.168,14	86	533.387,555 662.179,414	11.358	86	533.387,555 662.179,414	87	533.399,198 662.235,912	57.685	87	533.399,198 662.235,912	88	533.408,947 662.256,944	23.182
88	533.408,947 662.256,944	89	533.423,744 662.281,385	28.571	89	533.423,744 662.281,385	90	533.439,344 662.309,807	32.422	90	533.439,344 662.309,807	91	533.444,686 662.317,803	9.616
91	533.444,686 662.317,803	92	533.455,0 662.327,325	14.037	92	533.455,0 662.327,325	93	533.483,455 662.351,692	37.462	93	533.483,455 662.351,692	94	533.494,026 662.362,011	14.773
94	533.494,026 662.362,011	95	533.497,063 662.369,953	8.503	95	533.497,063 662.369,953	96	533.498,084 662.388,593	18.668	96	533.498,084 662.388,593	97	533.495,75 662.416,868	28.371
97	533.495,75 662.416,868	98	533.491,631 662.429,226	13.026	98	533.491,631 662.429,226	99	533.487,916 662.434,54	6.484	99	533.487,916 662.434,54	100	533.462,69 662.463,689	38.549
100	533.462,69 662.463,689	101	533.457,173 662.495,201	31.991	101	533.457,173 662.495,201	102	533.465,843 662.540,895	46.509	102	533.465,843 662.540,895	103	533.450,048 662.598,022	59.27
103	533.450,048 662.598,022	104	533.450,048 662.634,261	36.239	104	533.450,048 662.634,261	105	533.451,628 662.661,046	26.832	105	533.451,628 662.661,046	106	533.475,278 662.706,738	51.45
106	533.475,278 662.706,738	107	533.511,538 662.741,402	50.164	107	533.511,538 662.741,402	108	533.548,591 662.784,731	57.012	108	533.548,591 662.784,731	109	533.566,723 662.819,395	39.12
109	533.566,723 662.819,395	110	533.572,578 662.845,945	27.188	110	533.572,578 662.845,945	111	533.576,974 662.865,875	20.409	111	533.576,974 662.865,875	112	533.555,728 662.926,865	64.585
112	533.555,728 662.926,865	113	533.528,925 662.969,407	50.281	113	533.528,925 662.969,407	114	533.518,675 663.002,495	34.639	114	533.518,675 663.002,495	115	533.529,713 663.034,006	33.388
115	533.529,713 663.034,006	116	533.524,071 663.059,439	26.051	116	533.524,071 663.059,439	117	533.519,19 663.078,953	20.115	117	533.519,19 663.078,953	118	533.515,957 663.115,245	36.436
118	533.515,957 663.115,245	119	533.498,861 663.120,136	17.782	119	533.498,861 663.120,136	120	533.479,542 663.120,136	19.319	120	533.479,542 663.120,136	121	533.447,597 663.131,273	33.831
121	533.447,597 663.131,273	122	533.406,366 663.147,977	44.486	122	533.406,366 663.147,977	123	533.380,738 663.163,567	29.997	123	533.380,738 663.163,567	124	533.362,906 663.176,189	21.847
124	533.362,906 663.176,189	125	533.353,249 663.181,014	10.795	125	533.353,249 663.181,014	126	533.336,162 663.177,673	17.411	126	533.336,162 663.177,673	127	533.322,79 663.157,257	24.405
127	533.322,79 663.157,257	128	533.302,36 663.132,015	32.474	128	533.302,36 663.132,015	129	533.287,501 663.122,365	17.718	129	533.287,501 663.122,365	130	533.265,213 663.120,878	22.338
130	533.265,213 663.120,878	131	533.252,957 663.119,022	12.396	131	533.252,957 663.119,022	132	533.237,728 663.112,712	16.484	132	533.237,728 663.112,712	133	533.216,927 663.066,683	50.511
133	533.216,927 663.066,683	134	533.211,651 663.042,759	24.499	134	533.211,651 663.042,759	135	533.198,525 663.100,463	59.178	135	533.198,525 663.100,463	136	533.173,787 663.168,078	71.998
136	533.173,787 663.168,078	137	533.157,832 663.198,419	34.28	137	533.157,832 663.198,419	138	533.135,317 663.160,423	44.166	138	533.135,317 663.160,423	139	533.128,075 663.108,613	52.314
139	533.128,075 663.108,613	140	533.114,438 663.083,232	28.813	140	533.114,438 663.083,232	141	533.078,239 662.990,658	99.4	141	533.078,239 662.990,658	142	533.074,754 662.950,619	40.19
142	533.074,754 662.950,619	143	533.069,766 662.925,676	25.437	143	533.069,766 662.925,676	144	533.057,521 662.883,5	43.918	144	533.057,521 662.883,5	145	533.039,749 662.837,652	49.172
145	533.039,749 662.837,652	146	533.024,873 662.813,351	28.493	146	533.024,873 662.813,351	147	533.002,794 662.794,554	28.997	147	533.002,794 662.794,554	148	532.986,641 662.769,636	29.696
148	532.986,641 662.769,636	149	532.967,206 662.751,376	26.667	149	532.967,206 662.751,376	150	532.934,938 662.734,767	36.292	150	532.934,938 662.734,767	151	532.891,579 662.704,518	52.868
151	532.891,579 662.704,518	152	532.876,993 662.672,169	35.485	152	532.876,993 662.672,169	153	532.871,312 662.641,753	30.942	153	532.871,312 662.641,753	154	532.851,238 662.617,921	31.16
154	532.851,238 662.617,921	155	532.842,837 662.593,994	25.359	155	532.842,837 662.593,994	156	532.852,92 662.552,435	42.765	156	532.852,92 662.552,435	157	532.857,218 662.524,699	28.067
157	532.857,218 662.524,699	158	532.864,326 662.492,573	32.903	158	532.864,326 662.492,573	159	532.869,123 662.471,988	21.137	159	532.869,123 662.471,988	160	532.875,044 662.458,288	14.925
160	532.875,044 662.458,288	161	532.871,975 662.444,689	13.941	161	532.871,975 662.444,689	162	532.862,275 662.439,568	10.969	162	532.862,275 662.439,568	163	532.840,969 662.435,781	21.64
163	532.840,969 662.435,781	164	532.832,276 662.428,348	11.438	164	532.832,276 662.428,348	165	532.803,936 662.401,409	39.101	165	532.803,936 662.401,409	166	532.819,029 662.373,4	31.817
166	532.819,029 662.373,4	167	532.841,958 662.358,162	27.531	167	532.841,958 662.358,162	168	532.845,702 662.334,936	23.526	168	532.845,702 662.334,936	169	532.830,318 662.315,265	24.972
169	532.830,318 662.315,265	170	532.822,469 662.290,962	25.539	170	532.822,469 662.290,962	171	532.812,948 662.272,525	20.757	171	532.812,948 662.272,525	172	532.809,938 662.232,326	40.312
172	532.809,938 662.232,326	173	532.789,207 662.215,389	26.77	173	532.789,207 662.215,389	174	532.772,063 662.205,33	19.877	174	532.772,063 662.205,33	175	532.753,598 662.199,963	19.229
175	532.753,598 662.199,963	176	532.750,817 662.201,334	3.101	176	532.750,817 662.201,334	177	532.738,849 662.209,731	14.62	177	532.738,849 662.209,731	178	532.707,844 662.217,352	31.928
178	532.707,844 662.217,352	179	532.668,633 662.221,176	39.397	179	532.668,633 662.221,176	180	532.621,262 662.229,39	48.078	180	532.621,262 662.229,39	181	532.607,195 662.230,015	14.081

Punct început	X / Y	Punct sfârșit	X / Y	Lungime segment	Punct început	X / Y	Punct sfârșit	X / Y	Lungime segment	Punct început	X / Y	Punct sfârșit	X / Y	Lungime segment
181	532.607,195 662.230,015	182	532.579,075 662.221,767	29.305	182	532.579,075 662.221,767	183	532.559,335 662.211,349	22.32	183	532.559,335 662.211,349	184	532.556,507 662.201,081	10.65
184	532.556,507 662.201,081	185	532.518,08 662.176,603	45.561	185	532.518,08 662.176,603	186	532.506,026 662.167,221	15.275	186	532.506,026 662.167,221	187	532.487,578 662.148,077	26.586
187	532.487,578 662.148,077	188	532.483,961 662.141,081	7.876	188	532.483,961 662.141,081	189	532.471,69 662.140,375	12.291	189	532.471,69 662.140,375	190	532.414,978 662.132,471	57.26
190	532.414,978 662.132,471	191	532.403,246 662.135,549	12.129	191	532.403,246 662.135,549	192	532.367,726 662.188,082	63.414	192	532.367,726 662.188,082	193	532.325,87 662.243,743	69.642
193	532.325,87 662.243,743	194	532.296,189 662.294,443	58.749	194	532.296,189 662.294,443	195	532.275,27 662.317,989	31.496	195	532.275,27 662.317,989	196	532.262,428 662.317,901	12.842
196	532.262,428 662.317,901	197	532.228,376 662.318,767	34.063	197	532.228,376 662.318,767	198	532.176,141 662.305,476	53.899	198	532.176,141 662.305,476	199	532.129,112 662.324,289	50.652
199	532.129,112 662.324,289	200	532.120,537 662.290,219	35.133	200	532.120,537 662.290,219	201	532.102,227 662.278,997	21.475	201	532.102,227 662.278,997	202	532.057,534 662.255,873	50.321
202	532.057,534 662.255,873	203	532.037,924 662.237,303	27.007	203	532.037,924 662.237,303	204	531.989,088 662.211,218	55.366	204	531.989,088 662.211,218	205	531.934,027 662.130,668	97.571
205	531.934,027 662.130,668	206	531.922,383 662.072,651	59.174	206	531.922,383 662.072,651	207	531.886,502 662.068,186	36.158	207	531.886,502 662.068,186	208	531.851,24 662.067,47	35.269
208	531.851,24 662.067,47	209	531.797,654 662.079,632	54.949	209	531.797,654 662.079,632	210	531.800,313 662.113,227	33.7	210	531.800,313 662.113,227	211	531.802,069 662.146,684	33.503
211	531.802,069 662.146,684	212	531.813,639 662.165,777	22.325	212	531.813,639 662.165,777	213	531.811,111 662.201,336	35.649	213	531.811,111 662.201,336	214	531.808,189 662.264,822	63.553
214	531.808,189 662.264,822	215	531.813,928 662.309,52	45.065	215	531.813,928 662.309,52	216	531.823,439 662.360,235	51.599	216	531.823,439 662.360,235	217	531.828,973 662.428,902	68.89
217	531.828,973 662.428,902	218	531.832,312 662.453,639	24.961	218	531.832,312 662.453,639	219	531.832,895 662.486,143	32.509	219	531.832,895 662.486,143	220	531.817,89 662.548,448	64.086
220	531.817,89 662.548,448	221	531.803,224 662.594,9	48.712	221	531.803,224 662.594,9	222	531.800,317 662.612,244	17.586	222	531.800,317 662.612,244	223	531.772,604 662.605,648	28.487
223	531.772,604 662.605,648	224	531.743,651 662.593,813	31.278	224	531.743,651 662.593,813	225	531.719,858 662.599,3	24.417	225	531.719,858 662.599,3	226	531.700,886 662.603,676	19.47
226	531.700,886 662.603,676	227	531.673,249 662.596,443	28.568	227	531.673,249 662.596,443	228	531.635,747 662.578,032	41.778	228	531.635,747 662.578,032	229	531.616,667 662.585,922	20.647
229	531.616,667 662.585,922	230	531.556,132 662.553,704	68.575	230	531.556,132 662.553,704	231	531.498,891 662.501,102	77.74	231	531.498,891 662.501,102	232	531.424,54 662.484,665	76.146
232	531.424,54 662.484,665	233	531.389,009 662.486,638	35.586	233	531.389,009 662.486,638	234	531.364,009 662.480,72	25.691	234	531.364,009 662.480,72	235	531.282,568 662.413,945	105.316
235	531.282,568 662.413,945	236	531.246,588 662.400,784	38.312	236	531.246,588 662.400,784	237	531.197,931 662.376,472	54.393	237	531.197,931 662.376,472	238	531.187,817 662.374,013	10.409
238	531.187,817 662.374,013	239	531.132,328 662.378,111	55.64	239	531.132,328 662.378,111	240	531.084,412 662.374,542	48.049	240	531.084,412 662.374,542	241	531.051,062 662.381,917	34.156
241	531.051,062 662.381,917	242	531.012,792 662.390,112	39.138	242	531.012,792 662.390,112	243	530.971,736 662.395,326	41.386	243	530.971,736 662.395,326	244	530.927,18 662.388,497	45.076
244	530.927,18 662.388,497	245	530.892,663 662.389,609	34.535	245	530.892,663 662.389,609	246	530.866,15 662.390,702	26.536	246	530.866,15 662.390,702	247	530.841,56 662.385,251	25.187
247	530.841,56 662.385,251	248	530.802,306 662.382,515	39.349	248	530.802,306 662.382,515	249	530.773,096 662.381,602	29.224	249	530.773,096 662.381,602	250	530.741,144 662.377,954	32.16
250	530.741,144 662.377,954	251	530.700,977 662.385,251	40.824	251	530.700,977 662.385,251	252	530.669,028 662.401,672	35.922	252	530.669,028 662.401,672	253	530.628,933 662.422,659	45.256
253	530.628,933 662.422,659	254	530.599,754 662.445,208	36.876	254	530.599,754 662.445,208	255	530.573,11 662.464,303	32.78	255	530.573,11 662.464,303	256	530.535,364 662.478,513	40.332
256	530.535,364 662.478,513	257	530.519,526 662.487,888	18.405	257	530.519,526 662.487,888	258	530.472,487 662.460,997	54.183	258	530.472,487 662.460,997	259	530.403,213 662.459,813	69.284
259	530.403,213 662.459,813	260	530.394,686 662.453,966	10.339	260	530.394,686 662.453,966	261	530.382,49 662.445,603	14.788	261	530.382,49 662.445,603	262	530.309,662 662.425,471	75.559
262	530.309,662 662.425,471	263	530.266,439 662.405,932	47.434	263	530.266,439 662.405,932	264	530.242,164 662.373,367	40.617	264	530.242,164 662.373,367	265	530.236,243 662.343,763	30.19
265	530.236,243 662.343,763	266	530.229,845 662.332,414	13.028	266	530.229,845 662.332,414	267	530.215,4 662.319,696	19.246	267	530.215,4 662.319,696	268	530.178,542 662.294,384	44.713
268	530.178,542 662.294,384	269	530.150,122 662.273,957	34.999	269	530.150,122 662.273,957	270	530.123,922 662.258,859	30.239	270	530.123,922 662.258,859	271	530.087,064 662.209,567	61.548
271	530.087,064 662.209,567	272	530.063,669 662.191,369	29.639	272	530.063,669 662.191,369	273	530.066,713 662.186,197	6.001	273	530.066,713 662.186,197	274	530.062,452 662.183,844	4.868
274	530.062,452 662.183,844	275	530.050,926 662.179,611	12.279	275	530.050,926 662.179,611	276	530.039,142 662.173,872	13.107	276	530.039,142 662.173,872	277	530.035,467 662.170,917	4.716
277	530.035,467 662.170,917	278	530.013,474 662.149,554	30.661	278	530.013,474 662.149,554	279	530.004,132 662.139,595	13.655	279	530.004,132 662.139,595	280	529.989,527 662.130,075	17.434

Punct început	X / Y	Punct sfârșit	X / Y	Lungime segment	Punct început	X / Y	Punct sfârșit	X / Y	Lungime segment	Punct început	X / Y	Punct sfârșit	X / Y	Lungime segment
280	529.989,527 662.130,075	281	529.981,122 662.125,382	9.626	281	529.981,122 662.125,382	282	529.968,692 662.119,204	13.881	282	529.968,692 662.119,204	283	529.955,684 662.114,071	13.984
283	529.955,684 662.114,071	284	529.932,056 662.108,915	24.184	284	529.932,056 662.108,915	285	529.911,827 662.101,067	21.698	285	529.911,827 662.101,067	286	529.889,915 662.085,072	27.129
286	529.889,915 662.085,072	287	529.869,277 662.071,895	24.486	287	529.869,277 662.071,895	288	529.797,501 662.030,955	82.631	288	529.797,501 662.030,955	289	529.782,669 662.021,994	17.329
289	529.782,669 662.021,994	290	529.763,992 662.012,331	21.029	290	529.763,992 662.012,331	291	529.756,508 662.009,3	8.074	291	529.756,508 662.009,3	292	529.744,876 662.003,252	13.11
292	529.744,876 662.003,252	293	529.700,87 661.984,381	47.882	293	529.700,87 661.984,381	294	529.658,965 661.964,339	46.451	294	529.658,965 661.964,339	295	529.635,832 661.951,711	26.355
295	529.635,832 661.951,711	296	529.621,356 661.945,795	15.638	296	529.621,356 661.945,795	297	529.610,811 661.942,253	11.124	297	529.610,811 661.942,253	298	529.601,098 661.937,705	10.725
298	529.601,098 661.937,705	299	529.579,793 661.925,048	24.781	299	529.579,793 661.925,048	300	529.520,605 661.884,981	71.474	300	529.520,605 661.884,981	301	529.502,995 661.876,32	19.625
301	529.502,995 661.876,32	302	529.474,908 661.864,753	30.376	302	529.474,908 661.864,753	303	529.468,903 661.863,78	6.083	303	529.468,903 661.863,78	304	529.446,688 661.863,223	22.222
304	529.446,688 661.863,223	305	529.440,464 661.863,709	6.243	305	529.440,464 661.863,709	306	529.429,113 661.866,149	11.61	306	529.429,113 661.866,149	307	529.419,525 661.869,848	10.277
307	529.419,525 661.869,848	308	529.400,04 661.880,673	22.29	308	529.400,04 661.880,673	309	529.391,538 661.888,851	11.797	309	529.391,538 661.888,851	310	529.368,793 661.914,777	34.489
310	529.368,793 661.914,777	311	529.358,155 661.929,18	17.906	311	529.358,155 661.929,18	312	529.358,385 661.926,254	2.935	312	529.358,385 661.926,254	313	529.362,049 661.907,201	19.402
313	529.362,049 661.907,201	314	529.363,42 661.902,028	5.352	314	529.363,42 661.902,028	315	529.369,048 661.888,313	14.825	315	529.369,048 661.888,313	316	529.373,603 661.879,588	9.842
316	529.373,603 661.879,588	317	529.400,107 661.839,633	47.946	317	529.400,107 661.839,633	318	529.418,929 661.812,81	32.768	318	529.418,929 661.812,81	319	529.423,987 661.801,598	12.3
319	529.423,987 661.801,598	320	529.428,348 661.788,902	13.424	320	529.428,348 661.788,902	321	529.447,081 661.724,568	67.006	321	529.447,081 661.724,568	322	529.463,755 661.659,142	67.517
322	529.463,755 661.659,142	323	529.488,667 661.570,364	92.207	323	529.488,667 661.570,364	324	529.497,014 661.537,934	33.487	324	529.497,014 661.537,934	325	529.518,596 661.461,048	79.858
325	529.518,596 661.461,048	326	529.527,898 661.424,321	37.887	326	529.527,898 661.424,321	327	529.543,655 661.366,149	60.268	327	529.543,655 661.366,149	328	529.551,359 661.335,902	31.213
328	529.551,359 661.335,902	329	529.566,929 661.281,936	56.167	329	529.566,929 661.281,936	330	529.596,195 661.165,419	120.136	330	529.596,195 661.165,419	331	529.606,579 661.133,151	33.898
331	529.606,579 661.133,151	332	529.610,485 661.119,367	14.327	332	529.610,485 661.119,367	333	529.613,985 661.099,667	20.008	333	529.613,985 661.099,667	334	529.619,652 661.072,126	28.118
334	529.619,652 661.072,126	335	529.638,156 660.999,167	75.269	335	529.638,156 660.999,167	336	529.648,481 660.953,105	47.205	336	529.648,481 660.953,105	337	529.655,555 660.926,512	27.518
337	529.655,555 660.926,512	338	529.677,76 660.875,84	55.324	338	529.677,76 660.875,84	339	529.761,067 660.735,81	162.937	339	529.761,067 660.735,81	340	529.815,583 660.641,864	108.618
340	529.815,583 660.641,864	341	529.823,692 660.623,791	19.809	341	529.823,692 660.623,791	342	529.871,182 660.510,953	122.424	342	529.871,182 660.510,953	343	529.889,655 660.469,124	45.727
343	529.889,655 660.469,124	344	529.931,953 660.382,282	96.595	344	529.931,953 660.382,282	345	529.942,01 660.363,447	21.352	345	529.942,01 660.363,447	346	529.954,957 660.328,175	37.573
346	529.954,957 660.328,175	347	529.964,538 660.304,68	25.373	347	529.964,538 660.304,68	348	529.969,69 660.294,899	11.055	348	529.969,69 660.294,899	349	529.988,872 660.254,153	45.035
349	529.988,872 660.254,153	350	530.000,147 660.227,1	29.309	350	530.000,147 660.227,1	351	530.014,306 660.196,796	33.449	351	530.014,306 660.196,796	352	530.045,654 660.124,445	78.85
352	530.045,654 660.124,445	353	530.063,814 660.084,936	43.483	353	530.063,814 660.084,936	354	530.074,172 660.059,435	27.524	354	530.074,172 660.059,435	355	530.086,321 660.026,156	35.427
355	530.086,321 660.026,156	356	530.096,927 660.000,43	27.827	356	530.096,927 660.000,43	357	530.128,184 659.876,257	128.047	357	530.128,184 659.876,257	358	530.148,252 659.828,515	51.788
358	530.148,252 659.828,515	359	530.155,701 659.808,289	21.554	359	530.155,701 659.808,289	360	530.163,695 659.783,467	26.077	360	530.163,695 659.783,467	361	530.168,862 659.771,891	12.677
361	530.168,862 659.771,891	362	530.176,147 659.758,987	14.818	362	530.176,147 659.758,987	363	530.181,451 659.751,03	9.563	363	530.181,451 659.751,03	364	530.196,546 659.734,902	22.09
364	530.196,546 659.734,902	365	530.212,996 659.722,77	20.44	365	530.212,996 659.722,77	366	530.230,033 659.715,175	18.653	366	530.230,033 659.715,175	367	530.242,122 659.712,102	12.473
367	530.242,122 659.712,102	368	530.259,091 659.709,618	17.15	368	530.259,091 659.709,618	369	530.309,018 659.710,452	49.934	369	530.309,018 659.710,452	370	530.325,337 659.712,362	16.43
370	530.325,337 659.712,362	371	530.351,649 659.715,44	26.491	371	530.351,649 659.715,44	372	530.371,743 659.717,034	20.157	372	530.371,743 659.717,034	373	530.415,148 659.719,146	43.456
373	530.415,148 659.719,146	374	530.453,386 659.723,38	38.472	374	530.453,386 659.723,38	375	530.542,047 659.730,257	88.927	375	530.542,047 659.730,257	376	530.652,761 659.736,398	110.884
376	530.652,761 659.736,398	377	530.682,933 659.739,361	30.317	377	530.682,933 659.739,361	378	530.756,041 659.744,333	73.277	378	530.756,041 659.744,333	379	530.805,369 659.748,77	49.527

Punct început	X / Y	Punct sfârșit	X / Y	Lungime segment	Punct început	X / Y	Punct sfârșit	X / Y	Lungime segment	Punct început	X / Y	Punct sfârșit	X / Y	Lungime segment
379	530.805,369 659.748,77	380	530.819,943 659.750,689	14.7	380	530.819,943 659.750,689	381	530.832,688 659.751,327	12.76 1	381	530.832,688 659.751,327	382	530.845,407 659.750,8	12.73
382	530.845,407 659.750,8	383	530.852,364 659.751,005	6.96	383	530.852,364 659.751,005	384	530.885,666 659.754,481	33.48 3	384	530.885,666 659.754,481	385	530.895,502 659.755,931	9.942
385	530.895,502 659.755,931	386	530.906,719 659.758,71	11.55 6	386	530.906,719 659.758,71	387	530.921,928 659.764,514	16.27 9	387	530.921,928 659.764,514	388	530.947,103 659.772,731	26.48 2
388	530.947,103 659.772,731	389	530.978,758 659.786,067	34.34 9	389	530.978,758 659.786,067	390	531.034,731 659.807,089	59.79	390	531.034,731 659.807,089	391	531.042,012 659.836,945	30.73 1
391	531.042,012 659.836,945	392	531.047,604 659.846,929	11.44 3	392	531.047,604 659.846,929	393	531.065,516 659.876,38	34.47	393	531.065,516 659.876,38	394	531.073,97 659.888,842	15.05 9
394	531.073,97 659.888,842	395	531.086,127 659.903,381	18.95 2	395	531.086,127 659.903,381	396	531.099,754 659.912,035	16.14 3	396	531.099,754 659.912,035	397	531.116,038 659.916,518	16.89
397	531.116,038 659.916,518	398	531.132,842 659.917,334	16.82 4	398	531.132,842 659.917,334	399	531.171,197 659.913,775	38.52	399	531.171,197 659.913,775	400	531.211,244 659.915,738	40.09 5
400	531.211,244 659.915,738	401	531.236,411 659.924,643	26.69 6	401	531.236,411 659.924,643	402	531.272,475 659.956,794	48.31 5	402	531.272,475 659.956,794	403	531.292,204 659.982,047	32.04 6
403	531.292,204 659.982,047	404	531.314,095 660.010,887	36.20 7	404	531.314,095 660.010,887	405	531.319,894 660.027,638	17.72 6	405	531.319,894 660.027,638	406	531.322,803 660.042,771	15.41
406	531.322,803 660.042,771	407	531.331,618 660.056,277	16.12 8	407	531.331,618 660.056,277	408	531.345,308 660.066,565	17.12 5	408	531.345,308 660.066,565	409	531.377,885 660.081,9	36.00 6
409	531.377,885 660.081,9	410	531.421,532 660.097,077	46.21	410	531.421,532 660.097,077	411	531.444,7 660.109,648	26.35 9	411	531.444,7 660.109,648	412	531.473,935 660.122,931	32.11 1
412	531.473,935 660.122,931	413	531.535,45 660.146,082	65.72 7	413	531.535,45 660.146,082	414	531.582,473 660.161,317	49.42 9	414	531.582,473 660.161,317	415	531.624,023 660.175,826	44.01
415	531.624,023 660.175,826	416	531.674,109 660.199,551	55.42 1	416	531.674,109 660.199,551	417	531.713,712 660.223,313	46.18 5	417	531.713,712 660.223,313	418	531.757,336 660.248,43	50.33 8
418	531.757,336 660.248,43	419	531.794,198 660.273,444	44.54 8	419	531.794,198 660.273,444	420	531.831,066 660.307,02	49.86 6	420	531.831,066 660.307,02	421	531.852,869 660.328,907	30.89 4
421	531.852,869 660.328,907	422	531.861,76 660.348,412	21.43 6	422	531.861,76 660.348,412	423	531.864,63 660.361,791	13.68 3	423	531.864,63 660.361,791	424	531.876,585 660.380,214	21.96 2
424	531.876,585 660.380,214	425	531.885,599 660.395,214	17.5	425	531.885,599 660.395,214	426	531.886,85 660.417,241	22.06 2	426	531.886,85 660.417,241	427	531.888,214 660.439,215	22.01 6
427	531.888,214 660.439,215	428	531.893,206 660.463,319	24.61 6	428	531.893,206 660.463,319	429	531.903,394 660.469,592	11.96 4	429	531.903,394 660.469,592	430	531.917,398 660.479,691	17.26 6
430	531.917,398 660.479,691	431	531.936,2 660.483,451	19.17 4	431	531.936,2 660.483,451	432	531.957,616 660.496,422	25.03 8	432	531.957,616 660.496,422	433	531.966,795 660.506,235	13.43 7
433	531.966,795 660.506,235	434	531.975,516 660.512,481	10.72 7	434	531.975,516 660.512,481	435	531.987,698 660.513,54	12.22 8	435	531.987,698 660.513,54	436	531.999,397 660.520,598	13.66 3
436	531.999,397 660.520,598	437	532.000,547 660.529,338	8.815	437	532.000,547 660.529,338	438	532.009,585 660.539,44	13.55 5	438	532.009,585 660.539,44	439	532.022,874 660.551,154	17.71 5
439	532.022,874 660.551,154	440	532.025,994 660.558,357	7.85	440	532.025,994 660.558,357	441	532.025,135 660.563,033	4.754	441	532.025,135 660.563,033	442	532.021,353 660.567,637	5.958
442	532.021,353 660.567,637	443	532.020,984 660.568,692	1.118	443	532.020,984 660.568,692	444	532.021,986 660.575,514	6.895	444	532.021,986 660.575,514	445	532.024,263 660.580,014	5.043
445	532.024,263 660.580,014	446	532.028,839 660.585,07	6.819	446	532.028,839 660.585,07	447	532.034,998 660.587,347	6.566	447	532.034,998 660.587,347	448	532.041,767 660.588,526	6.871
448	532.041,767 660.588,526	449	532.047,935 660.587,966	6.193	449	532.047,935 660.587,966	450	532.053,501 660.586,387	5.786	450	532.053,501 660.586,387	451	532.063,356 660.585,609	9.886
451	532.063,356 660.585,609	452	532.067,369 660.584,767	4.1	452	532.067,369 660.584,767	453	532.070,05 660.593,692	9.319	453	532.070,05 660.593,692	454	532.073,815 660.603,366	10.38 1
454	532.073,815 660.603,366	455	532.074,678 660.604,29	1.264	455	532.074,678 660.604,29	456	532.095,514 660.613,38	22.73 3	456	532.095,514 660.613,38	457	532.132,081 660.626,631	38.89 4
457	532.132,081 660.626,631	458	532.171,983 660.641,857	42.70 8	458	532.171,983 660.641,857	459	532.180,996 660.649,244	11.65 3	459	532.180,996 660.649,244	460	532.188,245 660.652,585	7.982
460	532.188,245 660.652,585	461	532.195,755 660.653,746	7.599	461	532.195,755 660.653,746	462	532.209,59 660.653,215	13.84 5	462	532.209,59 660.653,215	1	532.211,173 660.653,071	1.59

** Lungimile segmentelor sunt determinate în planul de proiecție Stereo 70 și sunt rotunjite la 1 milimetru.

*** Distanța dintre puncte este formată din segmente cumulate ce sunt mai mici decât valoarea 1 milimetru.

**DATE DESPRE IMOBILUL NR. 4159**

Oficiul de Cadastru și Publicitate Imobiliară SUCEAVA
Biroul de Cadastru și Publicitate Imobiliară Campulung Moldovenesc

A. Partea I. Descrierea imobilului

TEREN Extravilan

Adresa: Jud. Suceava

Nr. Crt	Nr cadastral Nr. topografic	Suprafața* (mp)	Observații / Referințe
A1		54.102	Sector cadastral:75 Teren neimprejmuit; U.P. III, U.A. 125A%, 125C%, 125F%, 126G%, 126E%, 196J%, 196CC4, 197CC1, 198B%, 197VV1%, 197CC2, 198A%

B. Partea II. Proprietari și acte

Inscrieri privitoare la dreptul de proprietate și alte drepturi reale		Referințe
4159 / 08/12/2022		
Act Normativ nr. Hotărâre nr. 1705, din 29/11/2006 emis de Guvernul României;		
B1	Intabulare, drept de PROPRIETATE, dobandit prin Lege, cota actuala 1/1 1) STATUL ROMÂN - DOMENIUL PUBLIC , CIF:999999999999, LIPSĂ CUI/CIF	A1
Act Normativ nr. Hotărâre nr. 1705, din 29/11/2006 emis de Guvernul României (Act Normativ: Anexa nr. 3 - Inventarul centralizat al bunurilor din domeniul public al Statului, poziția nr. 1363, 1364; Act Normativ: Ordin Ministru nr. 496 din 09.03.2016 și Aviz CTAS nr. 140 din 04.06.2015 emise de Ministerul Apelor și Pădurilor; Act Administrativ; Declarație nr. 19147 din 12.12.2022 emis de Direcția Silvică Suceava.);		
B2	Intabulare, drept de ADMINISTRARE, dobandit prin Lege, cota actuala 1/1 1) REGIA NAȚIONALĂ A PĂDURILOR ROMSILVA RA , CIF:1590120, PRIN DIRECȚIA SILVICĂ SUCEAVA, CUI 714140, JUD. SUCEAVA, MUN. SUCEAVA, BLD. 1 MAI, NR.6	A1

C. Partea III. SARCINI .

Inscrieri privind dezmembramintele dreptului de proprietate, drepturi reale de garanție și sarcini	Referințe
NU SUNT	

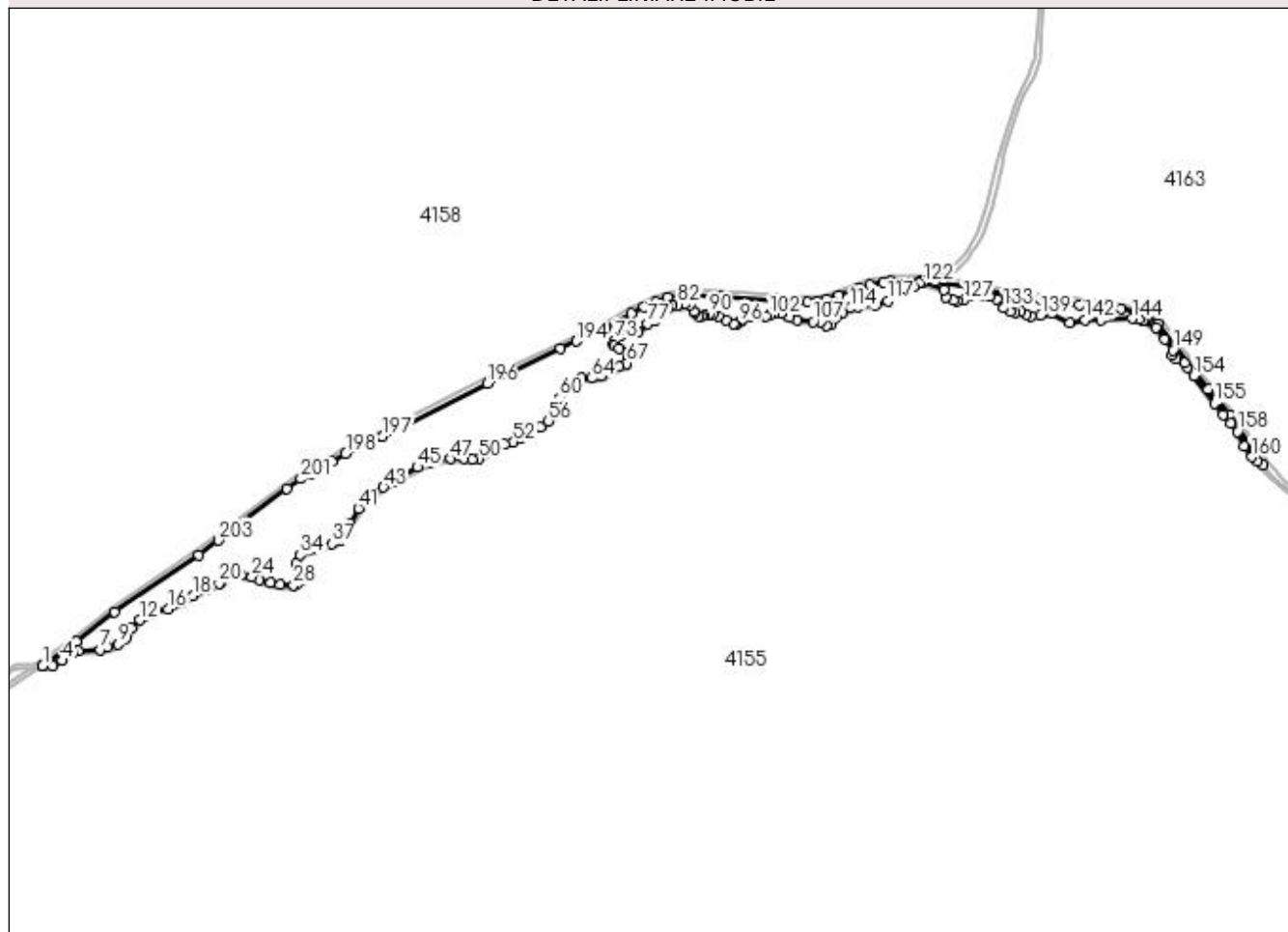
Anexa Nr. 1 La Partea I

Teren

Nr cadastral	Suprafața (mp)*	Observații / Referințe
	54.102	U.P. III, U.A. 125A%, 125C%, 125F%, 126G%, 126E%, 196J%, 196CC4, 197CC1, 198B%, 197VV1%, 197CC2, 198A%

* Suprafața este determinată în planul de proiecție Stereo 70.

DETALII LINIARE IMOBIL



Date referitoare la teren

Crt	Categorie folosință	Intravilan	Suprafața (mp)	Tarla	Parcelă	Nr. topo	Observații / Referințe
1	padure	NU	54.102	-	-	-	

Lungime Segmente

1) Valorile lungimilor segmentelor sunt obținute din proiecție în plan.

Punct început	X / Y	Punct sfârșit	X / Y	Lungime segment
1	532.220,457 660.652,23	2	532.221,246 660.652,158	0.792
4	532.243,36 660.658,198	5	532.255,609 660.667,236	15.222
7	532.289,08 660.671,19	8	532.298,346 660.673,764	9.617
10	532.319,626 660.684,335	11	532.325,942 660.696,369	13.591
13	532.341,863 660.711,157	14	532.347,982 660.714,473	6.96
2	532.221,246 660.652,158	3	532.232,286 660.652,158	11.04
5	532.255,609 660.667,236	6	532.262,787 660.670,023	7.7
8	532.298,346 660.673,764	9	532.310,204 660.677,889	12.555
11	532.325,942 660.696,369	12	532.336,158 660.706,606	14.462
14	532.347,982 660.714,473	15	532.356,458 660.717,651	9.052
3	532.232,286 660.652,158	4	532.243,36 660.658,198	12.614
6	532.262,787 660.670,023	7	532.289,08 660.671,19	26.319
9	532.310,204 660.677,889	10	532.319,626 660.684,335	11.416
12	532.336,158 660.706,606	13	532.341,863 660.711,157	7.298
15	532.356,458 660.717,651	16	532.369,331 660.719,313	12.98

Punct început	X / Y	Punct sfârșit	X / Y	Lungime segment	Punct început	X / Y	Punct sfârșit	X / Y	Lungime segment	Punct început	X / Y	Punct sfârșit	X / Y	Lungime segment
16	532.369,331 660.719,313	17	532.385,313 660.726,015	17.33	17	532.385,313 660.726,015	18	532.399,013 660.734,97	16.36 7	18	532.399,013 660.734,97	19	532.413,976 660.741,398	16.28 5
19	532.413,976 660.741,398	20	532.430,122 660.749,731	18.17	20	532.430,122 660.749,731	21	532.433,409 660.752,432	4.254	21	532.433,409 660.752,432	22	532.444,881 660.757,886	12.70 2
22	532.444,881 660.757,886	23	532.456,353 660.759,564	11.59 4	23	532.456,353 660.759,564	24	532.469,28 660.757,934	13.02 9	24	532.469,28 660.757,934	25	532.477,946 660.754,176	9.446
25	532.477,946 660.754,176	26	532.490,984 660.750,525	13.54	26	532.490,984 660.750,525	27	532.502,891 660.747,937	12.18 5	27	532.502,891 660.747,937	28	532.518,869 660.747,864	15.97 8
28	532.518,869 660.747,864	29	532.521,832 660.748,499	3.03	29	532.521,832 660.748,499	30	532.527,051 660.753,264	7.067	30	532.527,051 660.753,264	31	532.528,318 660.758,967	5.842
31	532.528,318 660.758,967	32	532.523,578 660.766,265	8.702	32	532.523,578 660.766,265	33	532.522,111 660.773,208	7.096	33	532.522,111 660.773,208	34	532.526,812 660.783,406	11.22 9
34	532.526,812 660.783,406	35	532.536,119 660.788,489	10.60 5	35	532.536,119 660.788,489	36	532.546,841 660.790,918	10.99 4	36	532.546,841 660.790,918	37	532.564,119 660.796,939	18.29 7
37	532.564,119 660.796,939	38	532.575,132 660.801,695	11.99 6	38	532.575,132 660.801,695	39	532.579,774 660.809,025	8.676	39	532.579,774 660.809,025	40	532.585,607 660.820,682	13.03 5
40	532.585,607 660.820,682	41	532.595,962 660.838,735	20.81 2	41	532.595,962 660.838,735	42	532.605,996 660.849,867	14.98 7	42	532.605,996 660.849,867	43	532.625,621 660.863,923	24.13 9
43	532.625,621 660.863,923	44	532.637,585 660.871,634	14.23 4	44	532.637,585 660.871,634	45	532.666,037 660.887,71	32.68	45	532.666,037 660.887,71	46	532.681,937 660.893,347	16.87
46	532.681,937 660.893,347	47	532.704,711 660.897,848	23.21 5	47	532.704,711 660.897,848	48	532.721,202 660.898,147	16.49 4	48	532.721,202 660.898,147	49	532.730,764 660.896,84	9.651
49	532.730,764 660.896,84	50	532.739,116 660.897,823	8.41	50	532.739,116 660.897,823	51	532.769,995 660.915,361	35.51 2	51	532.769,995 660.915,361	52	532.779,807 660.917,883	10.13 1
52	532.779,807 660.917,883	53	532.789,982 660.922,716	11.26 4	53	532.789,982 660.922,716	54	532.794,831 660.926,719	6.288	54	532.794,831 660.926,719	55	532.812,226 660.935,68	19.56 7
55	532.812,226 660.935,68	56	532.821,688 660.942,584	11.71 3	56	532.821,688 660.942,584	57	532.827,534 660.949,891	9.358	57	532.827,534 660.949,891	58	532.828,522 660.956,555	6.737
58	532.828,522 660.956,555	59	532.830,221 660.962,769	6.442	59	532.830,221 660.962,769	60	532.835,309 660.970,193	9.0	60	532.835,309 660.970,193	61	532.843,813 660.979,761	12.80 1
61	532.843,813 660.979,761	62	532.852,647 660.988,335	12.31 1	62	532.852,647 660.988,335	63	532.860,212 660.994,293	9.629	63	532.860,212 660.994,293	64	532.872,723 660.993,642	12.52 8
64	532.872,723 660.993,642	65	532.883,974 660.995,804	11.45 7	65	532.883,974 660.995,804	66	532.905,65 661.007,019	24.40 5	66	532.905,65 661.007,019	67	532.914,755 661.011,269	10.04 8
67	532.914,755 661.011,269	68	532.916,037 661.018,0	6.852	68	532.916,037 661.018,0	69	532.915,626 661.024,161	6.175	69	532.915,626 661.024,161	70	532.905,268 661.028,502	11.23 1
70	532.905,268 661.028,502	71	532.899,561 661.031,954	6.67	71	532.899,561 661.031,954	72	532.898,878 661.033,637	1.816	72	532.898,878 661.033,637	73	532.900,052 661.038,353	4.86
73	532.900,052 661.038,353	74	532.906,88 661.043,469	8.532	74	532.906,88 661.043,469	75	532.919,998 661.046,209	13.40 1	75	532.919,998 661.046,209	76	532.928,137 661.048,134	8.364
76	532.928,137 661.048,134	77	532.938,998 661.058,543	15.04 4	77	532.938,998 661.058,543	78	532.948,934 661.062,023	10.52 8	78	532.948,934 661.062,023	79	532.954,108 661.074,704	13.69 6
79	532.954,108 661.074,704	80	532.963,703 661.076,891	9.841	80	532.963,703 661.076,891	81	532.968,461 661.080,471	5.954	81	532.968,461 661.080,471	82	532.975,198 661.081,005	6.758
82	532.975,198 661.081,005	83	532.983,056 661.081,432	7.87	83	532.983,056 661.081,432	84	532.989,502 661.080,409	6.527	84	532.989,502 661.080,409	85	532.994,9 661.073,165	9.034
85	532.994,9 661.073,165	86	532.995,512 661.071,137	2.118	86	532.995,512 661.071,137	87	533.000,351 661.067,398	6.115	87	533.000,351 661.067,398	88	533.003,53 661.067,0	3.204
88	533.003,53 661.067,0	89	533.007,259 661.068,492	4.016	89	533.007,259 661.068,492	90	533.012,119 661.069,661	4.999	90	533.012,119 661.069,661	91	533.016,928 661.068,998	4.854
91	533.016,928 661.068,998	92	533.023,394 661.067,174	6.718	92	533.023,394 661.067,174	93	533.032,49 661.062,175	10.37 9	93	533.032,49 661.062,175	94	533.041,303 661.058,219	9.66
94	533.041,303 661.058,219	95	533.044,951 661.058,385	3.652	95	533.044,951 661.058,385	96	533.048,599 661.059,878	3.942	96	533.048,599 661.059,878	97	533.051,583 661.062,697	4.105
97	533.051,583 661.062,697	98	533.060,752 661.067,525	10.36 2	98	533.060,752 661.067,525	99	533.063,601 661.068,471	3.002	99	533.063,601 661.068,471	100	533.071,599 661.068,273	8.0
100	533.071,599 661.068,273	101	533.079,608 661.066,997	8.11	101	533.079,608 661.066,997	102	533.084,597 661.068,422	5.189	102	533.084,597 661.068,422	103	533.090,536 661.070,92	6.443
103	533.090,536 661.070,92	104	533.098,372 661.070,547	7.845	104	533.098,372 661.070,547	105	533.108,613 661.065,475	11.42 8	105	533.108,613 661.065,475	106	533.117,207 661.062,247	9.18
106	533.117,207 661.062,247	107	533.136,583 661.060,57	19.44 8	107	533.136,583 661.060,57	108	533.145,151 661.060,047	8.584	108	533.145,151 661.060,047	109	533.152,044 661.056,156	7.915
109	533.152,044 661.056,156	110	533.157,742 661.057,06	5.769	110	533.157,742 661.057,06	111	533.160,469 661.062,554	6.134	111	533.160,469 661.062,554	112	533.164,991 661.067,341	6.585
112	533.164,991 661.067,341	113	533.171,062 661.071,439	7.325	113	533.171,062 661.071,439	114	533.180,846 661.076,785	11.14 9	114	533.180,846 661.076,785	115	533.189,333 661.078,699	8.7

Punct început	X / Y	Punct sfârșit	X / Y	Lungime segment	Punct început	X / Y	Punct sfârșit	X / Y	Lungime segment	Punct început	X / Y	Punct sfârșit	X / Y	Lungime segment
115	533.189,333 661.078,699	116	533.210,679 661.080,428	21.416	116	533.210,679 661.080,428	117	533.224,875 661.085,377	15.034	117	533.224,875 661.085,377	118	533.243,268 661.100,787	23.995
118	533.243,268 661.100,787	119	533.248,609 661.101,343	5.37	119	533.248,609 661.101,343	120	533.255,456 661.102,096	6.888	120	533.255,456 661.102,096	121	533.262,927 661.106,843	8.852
121	533.262,927 661.106,843	122	533.266,924 661.107,204	4.013	122	533.266,924 661.107,204	123	533.291,972 661.098,627	26.476	123	533.291,972 661.098,627	124	533.293,553 661.089,299	9.461
124	533.293,553 661.089,299	125	533.302,47 661.086,73	9.28	125	533.302,47 661.086,73	126	533.307,576 661.085,508	5.25	126	533.307,576 661.085,508	127	533.315,562 661.085,965	7.999
127	533.315,562 661.085,965	128	533.323,203 661.091,554	9.467	128	533.323,203 661.091,554	129	533.329,678 661.093,644	6.804	129	533.329,678 661.093,644	130	533.337,864 661.092,195	8.313
130	533.337,864 661.092,195	131	533.345,644 661.090,56	7.95	131	533.345,644 661.090,56	132	533.354,33 661.087,386	9.248	132	533.354,33 661.087,386	133	533.362,706 661.076,971	13.365
133	533.362,706 661.076,971	134	533.370,721 661.072,96	8.963	134	533.370,721 661.072,96	135	533.376,101 661.071,149	5.677	135	533.376,101 661.071,149	136	533.382,489 661.072,214	6.476
136	533.382,489 661.072,214	137	533.389,885 661.069,71	7.808	137	533.389,885 661.069,71	138	533.395,827 661.066,986	6.537	138	533.395,827 661.066,986	139	533.406,864 661.068,571	11.15
139	533.406,864 661.068,571	140	533.419,547 661.070,094	12.774	140	533.419,547 661.070,094	141	533.441,194 661.059,633	24.042	141	533.441,194 661.059,633	142	533.459,572 661.062,694	18.631
142	533.459,572 661.062,694	143	533.479,128 661.062,387	19.558	143	533.479,128 661.062,387	144	533.515,469 661.064,597	36.408	144	533.515,469 661.064,597	145	533.523,119 661.063,919	7.68
145	533.523,119 661.063,919	146	533.528,216 661.061,98	5.453	146	533.528,216 661.061,98	147	533.543,508 661.053,519	17.477	147	533.543,508 661.053,519	148	533.554,204 661.039,643	17.52
148	533.554,204 661.039,643	149	533.563,993 661.026,791	16.155	149	533.563,993 661.026,791	150	533.562,946 661.020,44	6.437	150	533.562,946 661.020,44	151	533.567,664 661.016,868	5.918
151	533.567,664 661.016,868	152	533.578,19 661.011,464	11.832	152	533.578,19 661.011,464	153	533.581,521 661.006,685	5.825	153	533.581,521 661.006,685	154	533.589,033 660.996,614	12.564
154	533.589,033 660.996,614	155	533.613,156 660.963,821	40.71	155	533.613,156 660.963,821	156	533.623,66 660.950,338	17.092	156	533.623,66 660.950,338	157	533.632,269 660.940,074	13.396
157	533.632,269 660.940,074	158	533.640,881 660.930,182	13.116	158	533.640,881 660.930,182	159	533.648,446 660.912,701	19.048	159	533.648,446 660.912,701	160	533.657,381 660.899,94	15.578
160	533.657,381 660.899,94	161	533.664,031 660.894,329	8.701	161	533.664,031 660.894,329	162	533.670,73 660.890,4	7.766	162	533.670,73 660.890,4	163	533.631,205 660.949,914	71.443
163	533.631,205 660.949,914	164	533.605,677 660.980,008	39.463	164	533.605,677 660.980,008	165	533.545,906 661.058,633	98.765	165	533.545,906 661.058,633	166	533.534,109 661.067,574	14.802
166	533.534,109 661.067,574	167	533.528,31 661.069,749	6.193	167	533.528,31 661.069,749	168	533.502,598 661.076,176	26.503	168	533.502,598 661.076,176	169	533.489,219 661.078,119	13.519
169	533.489,219 661.078,119	170	533.452,73 661.081,143	36.614	170	533.452,73 661.081,143	171	533.407,464 661.086,793	45.617	171	533.407,464 661.086,793	172	533.336,376 661.098,787	72.093
172	533.336,376 661.098,787	173	533.281,049 661.109,105	56.281	173	533.281,049 661.109,105	174	533.264,646 661.109,416	16.406	174	533.264,646 661.109,416	175	533.228,154 661.108,89	36.496
175	533.228,154 661.108,89	176	533.219,871 661.107,663	8.373	176	533.219,871 661.107,663	177	533.203,516 661.104,203	16.717	177	533.203,516 661.104,203	178	533.190,646 661.100,882	13.292
178	533.190,646 661.100,882	179	533.167,138 661.091,925	25.157	179	533.167,138 661.091,925	180	533.152,559 661.087,63	15.198	180	533.152,559 661.087,63	181	533.141,333 661.085,226	11.481
181	533.141,333 661.085,226	182	533.130,146 661.083,699	11.291	182	533.130,146 661.083,699	183	533.116,17 661.083,608	13.976	183	533.116,17 661.083,608	184	533.096,202 661.085,615	20.069
184	533.096,202 661.085,615	185	533.027,823 661.090,899	68.583	185	533.027,823 661.090,899	186	532.989,5 661.092,9	38.375	186	532.989,5 661.092,9	187	532.982,422 661.092,597	7.084
187	532.982,422 661.092,597	188	532.963,304 661.089,584	19.354	188	532.963,304 661.089,584	189	532.949,534 661.084,446	14.697	189	532.949,534 661.084,446	190	532.935,192 661.078,165	15.657
190	532.935,192 661.078,165	191	532.920,385 661.070,604	16.662	191	532.920,385 661.070,604	192	532.889,941 661.054,008	34.674	192	532.889,941 661.054,008	193	532.875,582 661.047,885	15.61
193	532.875,582 661.047,885	194	532.854,71 661.037,448	23.336	194	532.854,71 661.037,448	195	532.835,89 661.029,045	20.611	195	532.835,89 661.029,045	196	532.748,651 660.987,383	96.677
196	532.748,651 660.987,383	197	532.624,64 660.924,53	139.03	197	532.624,64 660.924,53	198	532.580,844 660.903,901	48.411	198	532.580,844 660.903,901	199	532.564,146 660.894,554	19.136
199	532.564,146 660.894,554	200	532.539,061 660.879,101	29.463	200	532.539,061 660.879,101	201	532.527,369 660.874,082	12.724	201	532.527,369 660.874,082	202	532.510,581 660.862,604	20.337
202	532.510,581 660.862,604	203	532.429,62 660.800,912	101.787	203	532.429,62 660.800,912	204	532.406,191 660.783,814	29.004	204	532.406,191 660.783,814	205	532.305,999 660.716,174	120.887
205	532.305,999 660.716,174	206	532.261,163 660.681,023	56.972	206	532.261,163 660.681,023	1	532.220,457 660.652,23	49.86					

** Lungimile segmentelor sunt determinate în planul de proiecție Stereo 70 și sunt rotunjite la 1 milimetru.

*** Distanța dintre puncte este formată din segmente cumulate ce sunt mai mici decât valoarea 1 milimetru.

**DATE DESPRE IMOBILUL NR. 4160**

Oficiul de Cadastru și Publicitate Imobiliară SUCEAVA
Biroul de Cadastru și Publicitate Imobiliară Campulung Moldovenesc

A. Partea I. Descrierea imobilului

TEREN Extravilan

Adresa: Jud. Suceava

Nr. Crt	Nr cadastral Nr. topografic	Suprafața* (mp)	Observații / Referințe
A1		18.969	Sector cadastral:75 Teren neimprejmuit; FE018 - Drum Forestier

B. Partea II. Proprietari și acte

Inscrieri privitoare la dreptul de proprietate și alte drepturi reale		Referințe
4160 / 08/12/2022		
Act Normativ nr. Hotărâre nr. 1705, din 29/11/2006 emis de Guvernul României;		
B1	Intabulare, drept de PROPRIETATE, dobandit prin Lege, cota actuala 1/1 1) STATUL ROMÂN - DOMENIUL PUBLIC , CIF:99999999999999, LIPSĂ CUI/CIF	A1
Act Normativ nr. Hotărâre nr. 1705, din 29/11/2006 emis de Guvernul României (Act Normativ: Anexa nr. 3 - Inventarul centralizat al bunurilor din domeniul public al Statului, poziția nr. 1364; Act Normativ: Ordin Ministru nr. 496 din 09.03.2016 și Aviz CTAS nr. 140 din 04.06.2015 emise de Ministerul Apelor și Pădurilor; Act Administrativ; Declarație nr. 19147 din 12.12.2022 emis de Direcția Silvică Suceava.);		
B2	Intabulare, drept de ADMINISTRARE, dobandit prin Lege, cota actuala 1/1 1) REGIA NAȚIONALĂ A PĂDURILOR ROMSILVA RA , CIF:1590120, PRIN DIRECȚIA SILVICĂ SUCEAVA, CUI 714140, JUD. SUCEAVA, MUN. SUCEAVA, BLD. 1 MAI, NR.6	A1

C. Partea III. SARCINI .

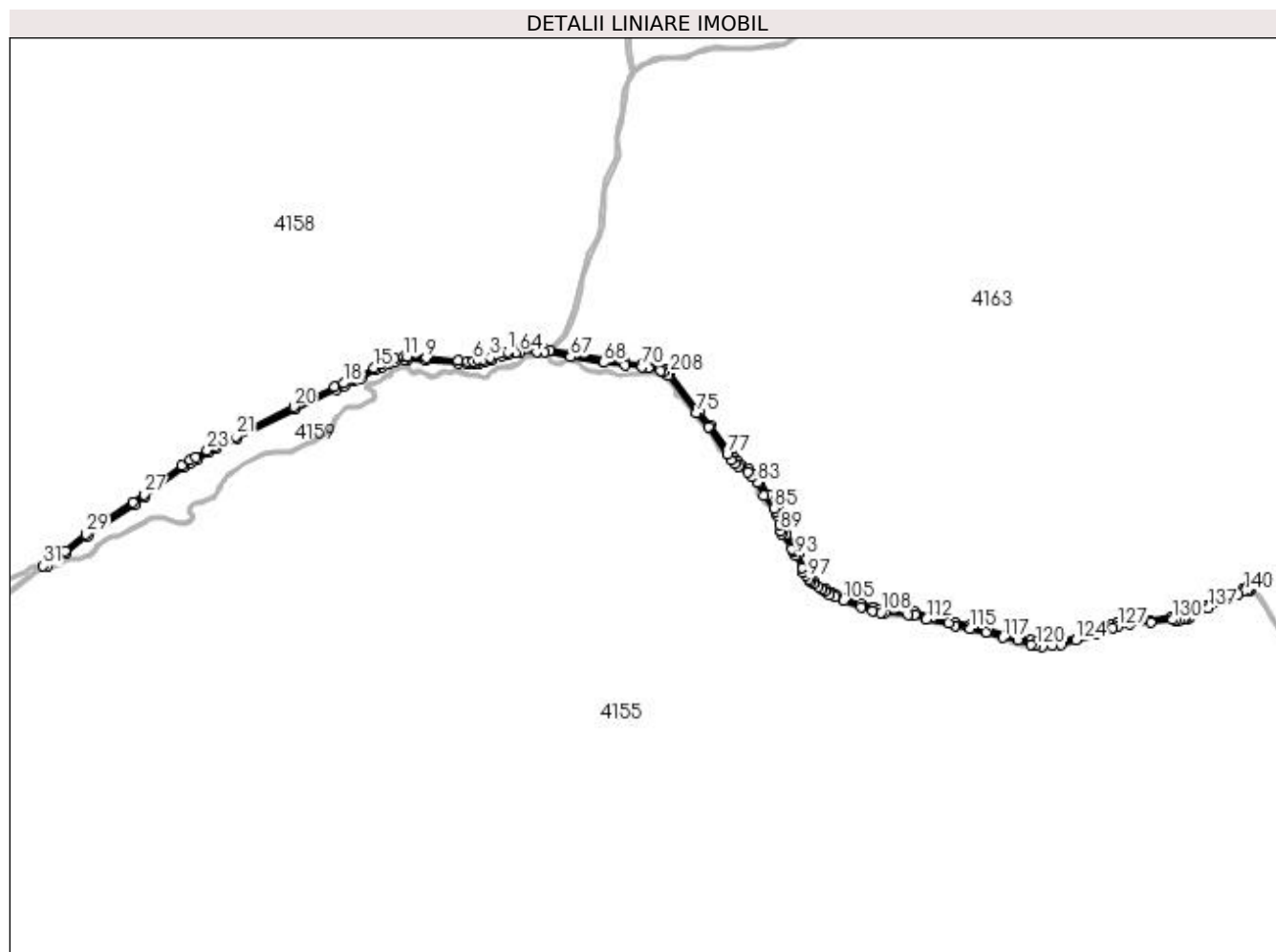
Inscrieri privind dezmembramintele dreptului de proprietate, drepturi reale de garanție și sarcini	Referințe
NU SUNT	

Anexa Nr. 1 La Partea I

Teren

Nr cadastral	Suprafața (mp)*	Observații / Referințe
	18.969	FE018 - Drum Forestier

* Suprafața este determinată în planul de proiecție Stereo 70.



Date referitoare la teren

Crt	Categorie folosință	Intra vilan	Suprafața (mp)	Tarla	Parcelă	Nr. topo	Observații / Referințe
1	drum	NU	18.969	-	-	-	

Lungime Segmente

1) Valorile lungimilor segmentelor sunt obținute din proiecție în plan.

Punct început	X / Y	Punct sfârșit	X / Y	Lungime segment	Punct început	X / Y	Punct sfârșit	X / Y	Lungime segment	Punct început	X / Y	Punct sfârșit	X / Y	Lungime segment
1	533.202,21 661.110,059	2	533.188,957 661.106,642	13.686	2	533.188,957 661.106,642	3	533.165,163 661.097,591	25.457	3	533.165,163 661.097,591	4	533.150,975 661.093,419	14.789
4	533.150,975 661.093,419	5	533.140,292 661.091,137	10.924	5	533.140,292 661.091,137	6	533.129,904 661.089,697	10.487	6	533.129,904 661.089,697	7	533.116,609 661.089,594	13.295
7	533.116,609 661.089,594	8	533.096,699 661.091,595	20.018	8	533.096,699 661.091,595	9	533.028,225 661.096,886	68.678	9	533.028,225 661.096,886	10	532.989,576 661.098,906	38.702
10	532.989,576 661.098,906	11	532.981,788 661.098,564	7.796	11	532.981,788 661.098,564	12	532.961,551 661.095,334	20.493	12	532.961,551 661.095,334	13	532.947,203 661.089,976	15.316
13	532.947,203 661.089,976	14	532.932,543 661.083,549	16.007	14	532.932,543 661.083,549	15	532.917,549 661.075,892	16.836	15	532.917,549 661.075,892	16	532.887,197 661.059,345	34.569
16	532.887,197 661.059,345	17	532.872,981 661.053,293	15.451	17	532.872,981 661.053,293	18	532.852,085 661.042,844	23.363	18	532.852,085 661.042,844	19	532.833,35 661.034,482	20.516

Punct început	X / Y	Punct sfârșit	X / Y	Lungime segment	Punct început	X / Y	Punct sfârșit	X / Y	Lungime segment	Punct început	X / Y	Punct sfârșit	X / Y	Lungime segment
19	532.833,35 661.034,482	20	532.745,994 660.992,762	96.807	20	532.745,994 660.992,762	21	532.621,969 660.929,903	139.045	21	532.621,969 660.929,903	22	532.578,193 660.909,284	48.389
22	532.578,193 660.909,284	23	532.561,103 660.899,725	19.582	23	532.561,103 660.899,725	24	532.536,161 660.884,363	29.293	24	532.536,161 660.884,363	25	532.524,419 660.879,323	12.778
25	532.524,419 660.879,323	26	532.507,027 660.867,438	21.065	26	532.507,027 660.867,438	27	532.426,001 660.805,698	101.868	27	532.426,001 660.805,698	28	532.402,695 660.788,69	28.852
28	532.402,695 660.788,69	29	532.302,558 660.721,09	120.819	29	532.302,558 660.721,09	30	532.257,637 660.685,879	57.076	30	532.257,637 660.685,879	31	532.211,173 660.653,071	56.879
31	532.211,173 660.653,071	32	532.220,457 660.652,23	9.322	32	532.220,457 660.652,23	33	532.261,163 660.681,023	49.86	33	532.261,163 660.681,023	34	532.305,999 660.716,174	56.972
34	532.305,999 660.716,174	35	532.406,191 660.783,814	120.887	35	532.406,191 660.783,814	36	532.429,62 660.800,912	29.004	36	532.429,62 660.800,912	37	532.510,581 660.862,604	101.787
37	532.510,581 660.862,604	38	532.527,369 660.874,082	20.337	38	532.527,369 660.874,082	39	532.539,061 660.879,101	12.724	39	532.539,061 660.879,101	40	532.564,146 660.894,554	29.463
40	532.564,146 660.894,554	41	532.580,844 660.903,901	19.136	41	532.580,844 660.903,901	42	532.624,64 660.924,53	48.411	42	532.624,64 660.924,53	43	532.748,651 660.987,383	139.03
43	532.748,651 660.987,383	44	532.835,89 661.029,045	96.677	44	532.835,89 661.029,045	45	532.854,71 661.037,448	20.611	45	532.854,71 661.037,448	46	532.875,582 661.047,885	23.336
46	532.875,582 661.047,885	47	532.889,941 661.054,008	15.61	47	532.889,941 661.054,008	48	532.920,385 661.070,604	34.674	48	532.920,385 661.070,604	49	532.935,192 661.078,165	16.626
49	532.935,192 661.078,165	50	532.949,534 661.084,446	15.657	50	532.949,534 661.084,446	51	532.963,304 661.089,584	14.697	51	532.963,304 661.089,584	52	532.982,422 661.092,597	19.354
52	532.982,422 661.092,597	53	532.989,5 661.092,9	7.084	53	532.989,5 661.092,9	54	533.027,823 661.090,899	38.375	54	533.027,823 661.090,899	55	533.096,202 661.085,615	68.583
55	533.096,202 661.085,615	56	533.116,17 661.083,608	20.069	56	533.116,17 661.083,608	57	533.130,146 661.083,699	13.976	57	533.130,146 661.083,699	58	533.141,333 661.085,226	11.291
58	533.141,333 661.085,226	59	533.152,559 661.087,63	11.481	59	533.152,559 661.087,63	60	533.167,138 661.091,925	15.198	60	533.167,138 661.091,925	61	533.190,646 661.100,882	25.157
61	533.190,646 661.100,882	62	533.203,516 661.104,203	13.292	62	533.203,516 661.104,203	63	533.219,871 661.107,663	16.717	63	533.219,871 661.107,663	64	533.228,154 661.108,89	8.373
64	533.228,154 661.108,89	65	533.264,646 661.109,416	36.496	65	533.264,646 661.109,416	66	533.281,049 661.109,105	16.406	66	533.281,049 661.109,105	67	533.336,376 661.098,787	56.281
67	533.336,376 661.098,787	68	533.407,464 661.086,793	72.093	68	533.407,464 661.086,793	69	533.452,73 661.081,143	45.617	69	533.452,73 661.081,143	70	533.489,219 661.078,119	36.614
70	533.489,219 661.078,119	71	533.502,598 661.076,176	13.519	71	533.502,598 661.076,176	72	533.528,31 661.069,749	26.503	72	533.528,31 661.069,749	73	533.534,109 661.067,574	6.193
73	533.534,109 661.067,574	74	533.545,906 661.058,633	14.802	74	533.545,906 661.058,633	75	533.605,677 660.980,008	98.765	75	533.605,677 660.980,008	76	533.631,205 660.949,914	39.463
76	533.631,205 660.949,914	77	533.670,73 660.890,4	71.443	77	533.670,73 660.890,4	78	533.678,799 660.879,932	13.217	78	533.678,799 660.879,932	79	533.687,995 660.872,131	12.059
79	533.687,995 660.872,131	80	533.695,327 660.865,449	9.92	80	533.695,327 660.865,449	81	533.714,222 660.853,568	22.32	81	533.714,222 660.853,568	82	533.723,796 660.843,727	13.73
82	533.723,796 660.843,727	83	533.735,917 660.831,251	17.395	83	533.735,917 660.831,251	84	533.748,439 660.802,89	31.002	84	533.748,439 660.802,89	85	533.771,264 660.775,82	35.409
85	533.771,264 660.775,82	86	533.775,045 660.768,643	8.112	86	533.775,045 660.768,643	87	533.777,951 660.761,027	8.152	87	533.777,951 660.761,027	88	533.783,209 660.741,781	19.951
88	533.783,209 660.741,781	89	533.785,328 660.727,624	14.315	89	533.785,328 660.727,624	90	533.787,638 660.720,42	7.565	90	533.787,638 660.720,42	91	533.808,759 660.689,788	37.208
91	533.808,759 660.689,788	92	533.812,277 660.683,672	7.056	92	533.812,277 660.683,672	93	533.817,753 660.674,946	10.302	93	533.817,753 660.674,946	94	533.832,015 660.648,366	30.165
94	533.832,015 660.648,366	95	533.833,015 660.639,653	8.77	95	533.833,015 660.639,653	96	533.838,25 660.633,756	7.885	96	533.838,25 660.633,756	97	533.845,111 660.625,125	11.026
97	533.845,111 660.625,125	98	533.849,191 660.619,709	6.781	98	533.849,191 660.619,709	99	533.854,17 660.615,161	6.743	99	533.854,17 660.615,161	100	533.864,835 660.608,321	12.67
100	533.864,835 660.608,321	101	533.872,622 660.602,724	9.59	101	533.872,622 660.602,724	102	533.879,455 660.598,414	8.079	102	533.879,455 660.598,414	103	533.890,002 660.591,398	12.667
103	533.890,002 660.591,398	104	533.900,254 660.586,416	11.398	104	533.900,254 660.586,416	105	533.919,371 660.578,773	20.588	105	533.919,371 660.578,773	106	533.956,562 660.565,257	39.571
106	533.956,562 660.565,257	107	533.980,833 660.556,992	25.64	107	533.980,833 660.556,992	108	533.999,209 660.553,204	18.762	108	533.999,209 660.553,204	109	534.006,588 660.552,351	7.428
109	534.006,588 660.552,351	110	534.057,41 660.549,395	50.908	110	534.057,41 660.549,395	111	534.070,442 660.547,979	13.109	111	534.070,442 660.547,979	112	534.095,798 660.539,628	26.696
112	534.095,798 660.539,628	113	534.142,648 660.531,067	47.626	113	534.142,648 660.531,067	114	534.157,821 660.525,782	16.067	114	534.157,821 660.525,782	115	534.188,876 660.519,449	31.694
115	534.188,876 660.519,449	116	534.223,689 660.511,704	35.664	116	534.223,689 660.511,704	117	534.259,563 660.500,51	37.58	117	534.259,563 660.500,51	118	534.291,521 660.495,685	32.32

Punct început	X / Y	Punct sfârșit	X / Y	Lungime segment	Punct început	X / Y	Punct sfârșit	X / Y	Lungime segment	Punct început	X / Y	Punct sfârșit	X / Y	Lungime segment
118	534.291,521 660.495,685	119	534.318,353 660.485,395	28.737	119	534.318,353 660.485,395	120	534.329,475 660.482,606	11.466	120	534.329,475 660.482,606	121	534.343,705 660.480,804	14.344
121	534.343,705 660.480,804	122	534.364,668 660.482,246	21.013	122	534.364,668 660.482,246	123	534.384,121 660.484,758	19.615	123	534.384,121 660.484,758	124	534.414,496 660.494,67	31.951
124	534.414,496 660.494,67	125	534.457,556 660.506,564	44.672	125	534.457,556 660.506,564	126	534.492,829 660.520,424	37.898	126	534.492,829 660.520,424	127	534.505,084 660.524,185	12.819
127	534.505,084 660.524,185	128	534.529,917 660.529,048	25.305	128	534.529,917 660.529,048	129	534.575,023 660.532,098	45.209	129	534.575,023 660.532,098	130	534.620,699 660.538,578	46.133
130	534.620,699 660.538,578	131	534.627,976 660.537,296	7.389	131	534.627,976 660.537,296	132	534.635,549 660.537,81	7.59	132	534.635,549 660.537,81	133	534.643,895 660.538,222	8.356
133	534.643,895 660.538,222	134	534.650,4 660.540,13	6.779	134	534.650,4 660.540,13	135	534.654,939 660.541,19	4.661	135	534.654,939 660.541,19	136	534.658,598 660.544,925	5.229
136	534.658,598 660.544,925	137	534.697,82 660.562,686	43.056	137	534.697,82 660.562,686	138	534.729,723 660.579,109	35.882	138	534.729,723 660.579,109	139	534.761,474 660.592,295	34.38
139	534.761,474 660.592,295	140	534.773,751 660.598,112	13.585	140	534.773,751 660.598,112	141	534.780,661 660.600,616	7.35	141	534.780,661 660.600,616	142	534.783,793 660.601,138	3.175
142	534.783,793 660.601,138	143	534.788,251 660.600,653	4.484	143	534.788,251 660.600,653	144	534.788,9 660.606,618	6.0	144	534.788,9 660.606,618	145	534.783,707 660.607,165	5.222
145	534.783,707 660.607,165	146	534.779,39 660.606,487	4.37	146	534.779,39 660.606,487	147	534.771,571 660.603,704	8.3	147	534.771,571 660.603,704	148	534.759,097 660.597,804	13.799
148	534.759,097 660.597,804	149	534.727,318 660.584,607	34.41	149	534.727,318 660.584,607	150	534.695,312 660.568,137	35.995	150	534.695,312 660.568,137	151	534.656,207 660.550,43	42.927
151	534.656,207 660.550,43	152	534.652,057 660.548,948	4.407	152	534.652,057 660.548,948	153	534.648,137 660.548,629	3.933	153	534.648,137 660.548,629	154	534.642,729 660.550,181	5.626
154	534.642,729 660.550,181	155	534.636,149 660.550,616	6.594	155	534.636,149 660.550,616	156	534.632,585 660.550,075	3.605	156	534.632,585 660.550,075	157	534.619,03 660.545,327	14.363
157	534.619,03 660.545,327	158	534.572,611 660.537,802	47.025	158	534.572,611 660.537,802	159	534.528,877 660.534,958	43.826	159	534.528,877 660.534,958	160	534.503,836 660.530,056	25.516
160	534.503,836 660.530,056	161	534.490,991 660.526,136	13.43	161	534.490,991 660.526,136	162	534.456,745 660.512,241	36.958	162	534.456,745 660.512,241	163	534.385,883 660.493,469	73.306
163	534.385,883 660.493,469	164	534.369,668 660.490,144	16.552	164	534.369,668 660.490,144	165	534.362,329 660.489,983	7.341	165	534.362,329 660.489,983	166	534.343,921 660.489,425	18.416
166	534.343,921 660.489,425	167	534.331,581 660.491,278	12.478	167	534.331,581 660.491,278	168	534.320,047 660.494,26	11.913	168	534.320,047 660.494,26	169	534.292,622 660.501,998	28.496
169	534.292,622 660.501,998	170	534.264,421 660.507,443	28.722	170	534.264,421 660.507,443	171	534.226,513 660.517,976	39.344	171	534.226,513 660.517,976	172	534.190,163 660.526,198	37.268
172	534.190,163 660.526,198	173	534.157,424 660.533,475	33.538	173	534.157,424 660.533,475	174	534.144,005 660.536,911	13.852	174	534.144,005 660.536,911	175	534.110,539 660.544,041	34.217
175	534.110,539 660.544,041	176	534.072,035 660.555,79	40.257	176	534.072,035 660.555,79	177	534.058,525 660.556,958	13.56	177	534.058,525 660.556,958	178	534.006,261 660.559,51	52.326
178	534.006,261 660.559,51	179	533.994,804 660.561,373	11.607	179	533.994,804 660.561,373	180	533.982,348 660.564,238	12.781	180	533.982,348 660.564,238	181	533.957,007 660.572,467	26.644
181	533.957,007 660.572,467	182	533.924,228 660.583,734	34.661	182	533.924,228 660.583,734	183	533.903,071 660.591,123	22.41	183	533.903,071 660.591,123	184	533.893,148 660.596,318	11.201
184	533.893,148 660.596,318	185	533.881,61 660.602,679	13.175	185	533.881,61 660.602,679	186	533.856,925 660.619,115	29.656	186	533.856,925 660.619,115	187	533.853,825 660.621,781	4.089
187	533.853,825 660.621,781	188	533.848,063 660.628,431	8.799	188	533.848,063 660.628,431	189	533.844,147 660.633,962	6.777	189	533.844,147 660.633,962	190	533.822,55 660.678,252	49.275
190	533.822,55 660.678,252	191	533.818,393 660.686,888	9.584	191	533.818,393 660.686,888	192	533.814,916 660.693,96	7.881	192	533.814,916 660.693,96	193	533.797,964 660.720,596	31.573
193	533.797,964 660.720,596	194	533.788,891 660.743,721	24.841	194	533.788,891 660.743,721	195	533.784,081 660.761,828	18.735	195	533.784,081 660.761,828	196	533.780,414 660.771,325	10.18
196	533.780,414 660.771,325	197	533.776,378 660.778,96	8.636	197	533.776,378 660.778,96	198	533.758,166 660.804,816	31.626	198	533.758,166 660.804,816	199	533.740,824 660.834,707	34.557
199	533.740,824 660.834,707	200	533.728,817 660.849,034	18.693	200	533.728,817 660.849,034	201	533.717,625 660.858,513	14.667	201	533.717,625 660.858,513	202	533.699,067 660.870,144	21.902
202	533.699,067 660.870,144	203	533.692,324 660.876,287	9.122	203	533.692,324 660.876,287	204	533.685,279 660.884,584	10.884	204	533.685,279 660.884,584	205	533.678,382 660.893,049	10.919
205	533.678,382 660.893,049	206	533.635,93 660.953,613	73.961	206	533.635,93 660.953,613	207	533.610,216 660.982,701	38.824	207	533.610,216 660.982,701	208	533.549,95 661.063,093	100.473
208	533.549,95 661.063,093	209	533.536,626 661.073,038	16.626	209	533.536,626 661.073,038	210	533.529,99 661.075,511	7.082	210	533.529,99 661.075,511	211	533.503,695 661.082,076	27.102
211	533.503,695 661.082,076	212	533.489,773 661.084,094	14.067	212	533.489,773 661.084,094	213	533.453,418 661.087,104	36.479	213	533.453,418 661.087,104	214	533.408,36 661.092,726	45.407
214	533.408,36 661.092,726	215	533.337,444 661.104,691	71.918	215	533.337,444 661.104,691	216	533.293,405 661.113,096	44.834	216	533.293,405 661.113,096	217	533.281,457 661.115,092	12.114

Punct început	X / Y	Punct sfârșit	X / Y	Lungime segment
217	533.281,457 661.115,092	218	533.264,65 661.115,416	16.81
220	533.218,82 661.113,571	1	533.202,21 661.110,059	16.97 7

Punct început	X / Y	Punct sfârșit	X / Y	Lungime segment
218	533.264,65 661.115,416	219	533.227,872 661.114,887	36.78 2

Punct început	X / Y	Punct sfârșit	X / Y	Lungime segment
219	533.227,872 661.114,887	220	533.218,82 661.113,571	9.147

** Lungimile segmentelor sunt determinate în planul de proiecție Stereo 70 și sunt rotunjite la 1 milimetru.

*** Distanța dintre puncte este formată din segmente cumulate ce sunt mai mici decât valoarea 1 milimetru.

**DATE DESPRE IMOBILUL NR. 4161**

Oficiul de Cadastru și Publicitate Imobiliară SUCEAVA
Biroul de Cadastru și Publicitate Imobiliară Campulung Moldovenesc

A. Partea I. Descrierea imobilului

TEREN Extravilan

Adresa: Jud. Suceava

Nr. Crt	Nr cadastral Nr. topografic	Suprafața* (mp)	Observații / Referințe
A1		8.420	Sector cadastral:75 Teren neimprejmuit; FE021 - Drum Forestier

B. Partea II. Proprietari și acte

Inscrieri privitoare la dreptul de proprietate și alte drepturi reale		Referințe
4161 / 08/12/2022		
Act Normativ nr. Hotărâre nr. 1705, din 29/11/2006 emis de Guvernul României;		
B1	Intabulare, drept de PROPRIETATE, dobandit prin Lege, cota actuala 1/1 1) STATUL ROMÂN - DOMENIUL PUBLIC , CIF:99999999999999, LIPSĂ CUI/CIF	A1
Act Normativ nr. Hotărâre nr. 1705, din 29/11/2006 emis de Guvernul României (Act Normativ: Anexa nr. 3 - Inventarul centralizat al bunurilor din domeniul public al Statului, poziția nr. 1364; Act Normativ: Ordin Ministru nr. 496 din 09.03.2016 și Aviz CTAS nr. 140 din 04.06.2015 emise de Ministerul Apelor și Pădurilor; Act Administrativ; Declarație nr. 19147 din 12.12.2022 emis de Direcția Silvică Suceava.);		
B2	Intabulare, drept de ADMINISTRARE, dobandit prin Lege, cota actuala 1/1 1) REGIA NAȚIONALĂ A PĂDURILOR ROMSILVA RA , CIF:1590120, PRIN DIRECȚIA SILVICĂ SUCEAVA, CUI 714140, JUD. SUCEAVA, MUN. SUCEAVA, BLD. 1 MAI, NR.6	A1

C. Partea III. SARCINI .

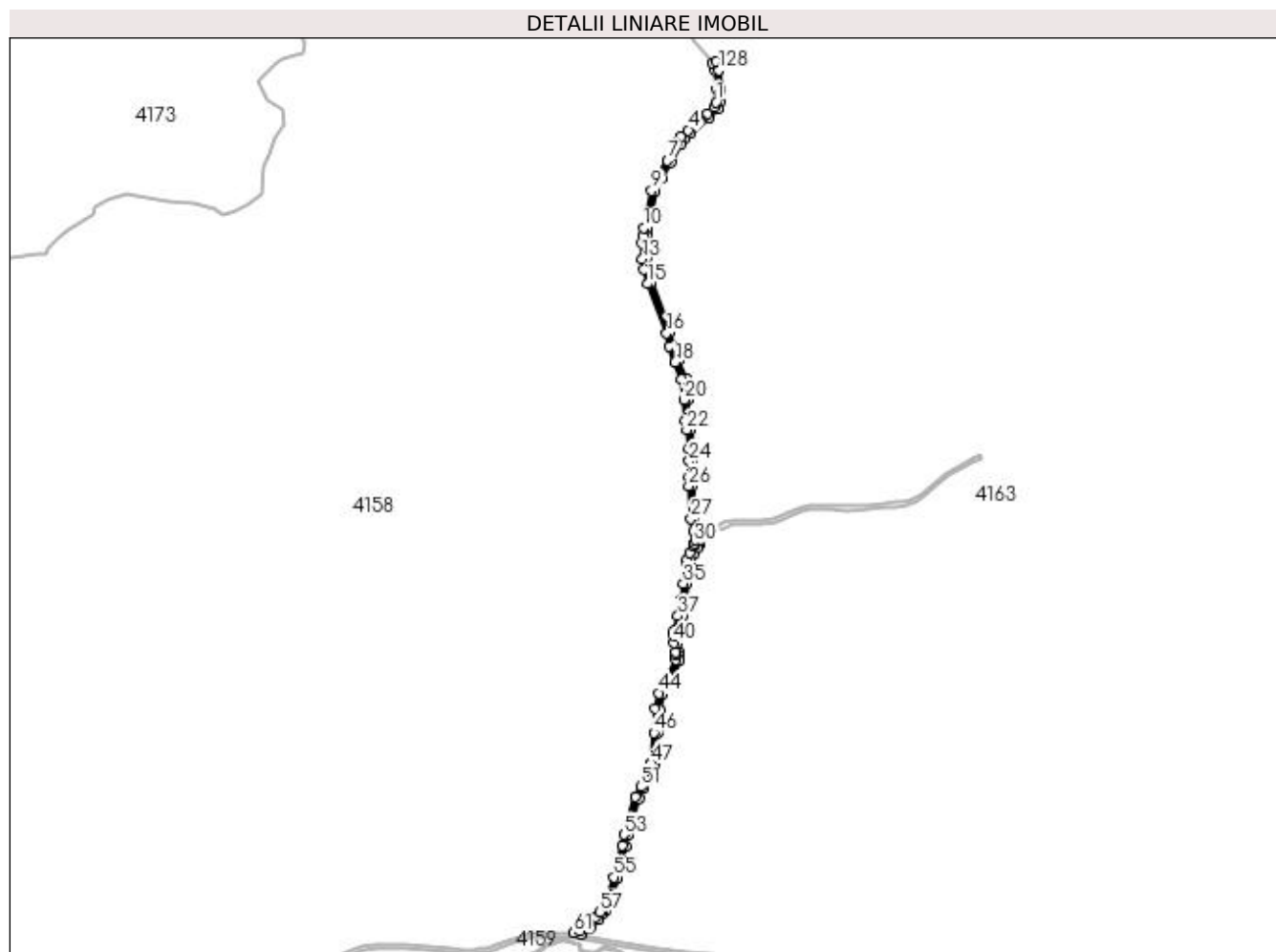
Inscrieri privind dezmembramintele dreptului de proprietate, drepturi reale de garanție și sarcini	Referințe
NU SUNT	

Anexa Nr. 1 La Partea I

Teren

Nr cadastral	Suprafața (mp)*	Observații / Referințe
	8.420	FE021 - Drum Forestier

* Suprafața este determinată în planul de proiecție Stereo 70.



Date referitoare la teren

Crt	Categorie folosință	Intravilan	Suprafața (mp)	Tarla	Parcelă	Nr. topo	Observații / Referințe
1	drum	NU	8.420	-	-	-	

Lungime Segmente

1) Valorile lungimilor segmentelor sunt obținute din proiecție în plan.

Punct început	X / Y	Punct sfârșit	X / Y	Lungime segment
1	533.497,063 662.369,953	2	533.494,026 662.362,011	8.503
4	533.455,0 662.327,325	5	533.444,686 662.317,803	14.037
7	533.423,744 662.281,385	8	533.408,947 662.256,944	28.571
10	533.387,555 662.179,414	11	533.386,177 662.168,14	11.358
13	533.385,549 662.132,702	14	533.388,1 662.116,901	16.006
16	533.422,24 662.020,74	17	533.425,37 662.000,283	20.695
2	533.483,455 662.351,692	3	533.483,455 662.351,692	14.773
5	533.444,686 662.317,803	6	533.439,344 662.309,807	9.616
8	533.408,947 662.256,944	9	533.399,198 662.235,912	23.182
11	533.386,177 662.168,14	12	533.385,511 662.156,198	11.961
14	533.388,1 662.116,901	15	533.392,994 662.095,469	21.984
17	533.425,37 662.000,283	18	533.435,074 661.977,008	25.217
3	533.483,455 662.351,692	4	533.455,0 662.327,325	37.462
6	533.439,344 662.309,807	7	533.423,744 662.281,385	32.422
9	533.399,198 662.235,912	10	533.387,555 662.179,414	57.685
12	533.385,511 662.156,198	13	533.385,549 662.132,702	23.496
15	533.392,994 662.095,469	16	533.422,24 662.020,74	80.248
18	533.435,074 661.977,008	19	533.444,981 661.951,33	27.523

Punct început	X / Y	Punct sfârșit	X / Y	Lungime segment	Punct început	X / Y	Punct sfârșit	X / Y	Lungime segment	Punct început	X / Y	Punct sfârșit	X / Y	Lungime segment
19	533.444,981 661.951,33	20	533.449,014 661.919,977	31.611	20	533.449,014 661.919,977	21	533.450,371 661.888,762	31.244	21	533.450,371 661.888,762	22	533.452,608 661.874,679	14.26
22	533.452,608 661.874,679	23	533.455,629 661.846,971	27.872	23	533.455,629 661.846,971	24	533.456,021 661.827,604	19.371	24	533.456,021 661.827,604	25	533.455,256 661.804,293	23.324
25	533.455,256 661.804,293	26	533.455,727 661.790,473	13.828	26	533.455,727 661.790,473	27	533.458,906 661.740,718	49.856	27	533.458,906 661.740,718	28	533.462,28 661.722,143	18.879
28	533.462,28 661.722,143	29	533.465,232 661.709,695	12.793	29	533.465,232 661.709,695	30	533.464,955 661.703,31	6.391	30	533.464,955 661.703,31	31	533.463,459 661.699,503	4.09
31	533.463,459 661.699,503	32	533.457,515 661.688,553	12.459	32	533.457,515 661.688,553	33	533.453,262 661.679,074	10.389	33	533.453,262 661.679,074	34	533.451,465 661.671,342	7.938
34	533.451,465 661.671,342	35	533.447,496 661.642,767	28.849	35	533.447,496 661.642,767	36	533.444,647 661.617,923	25.007	36	533.444,647 661.617,923	37	533.439,453 661.594,158	24.326
37	533.439,453 661.594,158	38	533.433,543 661.571,437	23.477	38	533.433,543 661.571,437	39	533.432,863 661.565,201	6.273	39	533.432,863 661.565,201	40	533.433,022 661.553,23	11.972
40	533.433,022 661.553,23	41	533.435,577 661.539,123	14.337	41	533.435,577 661.539,123	42	533.435,87 661.534,141	4.991	42	533.435,87 661.534,141	43	533.435,307 661.528,227	5.941
43	533.435,307 661.528,227	44	533.411,136 661.476,851	56.778	44	533.411,136 661.476,851	45	533.405,286 661.453,803	23.779	45	533.405,286 661.453,803	46	533.403,184 661.417,313	36.55
46	533.403,184 661.417,313	47	533.399,218 661.371,621	45.864	47	533.399,218 661.371,621	48	533.398,053 661.366,959	4.805	48	533.398,053 661.366,959	49	533.395,59 661.359,417	7.934
49	533.395,59 661.359,417	50	533.393,018 661.353,517	6.436	50	533.393,018 661.353,517	51	533.382,943 661.336,2	20.035	51	533.382,943 661.336,2	52	533.375,691 661.320,513	17.282
52	533.375,691 661.320,513	53	533.357,911 661.263,839	59.398	53	533.357,911 661.263,839	54	533.354,981 661.247,379	16.719	54	533.354,981 661.247,379	55	533.342,816 661.199,51	49.391
55	533.342,816 661.199,51	56	533.331,908 661.167,709	33.62	56	533.331,908 661.167,709	57	533.321,23 661.147,006	23.295	57	533.321,23 661.147,006	58	533.314,98 661.139,468	9.792
58	533.314,98 661.139,468	59	533.302,922 661.127,131	17.251	59	533.302,922 661.127,131	60	533.291,097 661.117,604	15.185	60	533.291,097 661.117,604	61	533.281,457 661.115,092	9.962
61	533.281,457 661.115,092	62	533.293,405 661.113,096	12.114	62	533.293,405 661.113,096	63	533.306,996 661.122,722	16.655	63	533.306,996 661.122,722	64	533.319,391 661.135,4	17.73
64	533.319,391 661.135,4	65	533.326,03 661.143,4	10.396	65	533.326,03 661.143,4	66	533.329,063 661.148,463	5.902	66	533.329,063 661.148,463	67	533.337,376 661.165,23	18.715
67	533.337,376 661.165,23	68	533.348,6 661.197,908	34.552	68	533.348,6 661.197,908	69	533.360,824 661.246,009	49.63	69	533.360,824 661.246,009	70	533.363,694 661.262,228	16.471
70	533.363,694 661.262,228	71	533.381,358 661.318,531	59.009	71	533.381,358 661.318,531	72	533.388,202 661.333,308	16.285	72	533.388,202 661.333,308	73	533.398,449 661.350,96	20.411
73	533.398,449 661.350,96	74	533.401,217 661.357,324	6.94	74	533.401,217 661.357,324	75	533.403,789 661.365,197	8.282	75	533.403,789 661.365,197	76	533.405,162 661.370,688	5.66
76	533.405,162 661.370,688	77	533.409,163 661.416,806	46.291	77	533.409,163 661.416,806	78	533.411,219 661.452,837	36.09	78	533.411,219 661.452,837	79	533.416,781 661.474,784	22.641
79	533.416,781 661.474,784	80	533.441,155 661.526,695	57.348	80	533.441,155 661.526,695	81	533.441,879 661.534,086	7.426	81	533.441,879 661.534,086	82	533.441,556 661.539,66	5.583
82	533.441,556 661.539,66	83	533.439,015 661.553,601	14.171	83	533.439,015 661.553,601	84	533.438,863 661.565,035	11.435	84	533.438,863 661.565,035	85	533.439,455 661.570,37	5.368
85	533.439,455 661.570,37	86	533.445,302 661.592,819	23.198	86	533.445,302 661.592,819	87	533.450,565 661.616,909	24.658	87	533.450,565 661.616,909	88	533.453,444 661.641,977	25.233
88	533.453,444 661.641,977	89	533.457,389 661.670,38	28.676	89	533.457,389 661.670,38	90	533.459,036 661.677,419	7.229	90	533.459,036 661.677,419	91	533.462,839 661.685,784	9.189
91	533.462,839 661.685,784	92	533.468,82 661.696,803	12.538	92	533.468,82 661.696,803	93	533.470,426 661.700,825	4.331	93	533.470,426 661.700,825	94	533.470,722 661.701,582	0.813
94	533.470,722 661.701,582	95	533.470,927 661.702,549	0.988	95	533.470,927 661.702,549	96	533.471,245 661.709,851	7.309	96	533.471,245 661.709,851	97	533.471,166 661.710,675	0.828
97	533.471,166 661.710,675	98	533.470,409 661.713,865	3.279	98	533.470,409 661.713,865	99	533.468,168 661.723,298	9.696	99	533.468,168 661.723,298	100	533.464,878 661.741,319	18.319
100	533.464,878 661.741,319	101	533.461,719 661.790,781	49.563	101	533.461,719 661.790,781	102	533.461,258 661.804,295	13.522	102	533.461,258 661.804,295	103	533.462,022 661.827,615	23.333
103	533.462,022 661.827,615	104	533.461,608 661.847,489	19.878	104	533.461,608 661.847,489	105	533.458,565 661.875,403	28.079	105	533.458,565 661.875,403	106	533.456,323 661.889,536	14.31
106	533.456,323 661.889,536	107	533.454,986 661.920,572	31.065	107	533.454,986 661.920,572	108	533.450,864 661.952,592	32.284	108	533.450,864 661.952,592	109	533.440,655 661.979,213	28.511
109	533.440,655 661.979,213	110	533.431,112 662.002,086	24.784	110	533.431,112 662.002,086	111	533.427,993 662.022,5	20.651	111	533.427,993 662.022,5	112	533.398,8 662.096,997	80.013
112	533.398,8 662.096,997	113	533.393,971 662.118,142	21.689	113	533.393,971 662.118,142	114	533.391,511 662.133,419	15.474	114	533.391,511 662.133,419	115	533.391,511 662.156,114	22.695
115	533.391,511 662.156,114	116	533.392,162 662.167,706	11.61	116	533.392,162 662.167,706	117	533.393,459 662.178,341	10.714	117	533.393,459 662.178,341	118	533.405,005 662.234,359	57.196

Punct început	X / Y	Punct sfârșit	X / Y	Lungime segment	Punct început	X / Y	Punct sfârșit	X / Y	Lungime segment	Punct început	X / Y	Punct sfârșit	X / Y	Lungime segment
118	533.405,005 662.234,359	119	533.414,179 662.254,001	21.679	119	533.414,179 662.254,001	120	533.428,929 662.278,364	28.48	120	533.428,929 662.278,364	121	533.444,523 662.306,775	32.409
121	533.444,523 662.306,775	122	533.449,28 662.313,911	8.576	122	533.449,28 662.313,911	123	533.458,944 662.322,803	13.132	123	533.458,944 662.322,803	124	533.487,432 662.347,198	37.506
124	533.487,432 662.347,198	125	533.499,396 662.359,253	16.984	125	533.499,396 662.359,253	126	533.502,987 662.368,799	10.199	126	533.502,987 662.368,799	127	533.504,091 662.388,635	19.867
127	533.504,091 662.388,635	128	533.501,664 662.417,995	29.46	128	533.501,664 662.417,995	129	533.497,323 662.431,123	13.827	129	533.497,323 662.431,123	130	533.491,631 662.429,226	6.0
130	533.491,631 662.429,226	131	533.495,75 662.416,868	13.026	131	533.495,75 662.416,868	132	533.498,084 662.388,593	28.371	132	533.498,084 662.388,593	1	533.497,063 662.369,953	18.668

** Lungimile segmentelor sunt determinate în planul de proiecție Stereo 70 și sunt rotunjite la 1 milimetru.

*** Distanța dintre puncte este formată din segmente cumulate ce sunt mai mici decât valoarea 1 milimetru.

**DATE DESPRE IMOBILUL NR. 4162**

Oficiul de Cadastru și Publicitate Imobiliară SUCEAVA
Biroul de Cadastru și Publicitate Imobiliară Campulung Moldovenesc

A. Partea I. Descrierea imobilului

TEREN Extravilan

Adresa: Jud. Suceava

Nr. Crt	Nr cadastral Nr. topografic	Suprafața* (mp)	Observații / Referințe
A1		2.771	Sector cadastral:75 Teren neimprejmuit; FE022 - Drum Forestier

B. Partea II. Proprietari și acte

Inscrieri privitoare la dreptul de proprietate și alte drepturi reale		Referințe
4162 / 08/12/2022		
Act Normativ nr. Hotărâre nr. 1705, din 29/11/2006 emis de Guvernul României;		
B1	Intabulare, drept de PROPRIETATE, dobandit prin Lege, cota actuala 1/1 1) STATUL ROMÂN - DOMENIUL PUBLIC , CIF:99999999999999, LIPSĂ CUI/CIF	A1
Act Normativ nr. Hotărâre nr. 1705, din 29/11/2006 emis de Guvernul României (Act Normativ: Anexa nr. 3 - Inventarul centralizat al bunurilor din domeniul public al Statului, poziția nr. 1364; Act Normativ: Ordin Ministru nr. 496 din 09.03.2016 și Aviz CTAS nr. 140 din 04.06.2015 emise de Ministerul Apelor și Pădurilor; Act Administrativ; Declarație nr. 19147 din 12.12.2022 emis de Direcția Silvică Suceava.);		
B2	Intabulare, drept de ADMINISTRARE, dobandit prin Lege, cota actuala 1/1 1) REGIA NAȚIONALĂ A PĂDURILOR ROMSILVA RA , CIF:1590120, PRIN DIRECȚIA SILVICĂ SUCEAVA, CUI 714140, JUD. SUCEAVA, MUN. SUCEAVA, BLD. 1 MAI, NR.6	A1

C. Partea III. SARCINI .

Inscrieri privind dezmembramintele dreptului de proprietate, drepturi reale de garanție și sarcini	Referințe
NU SUNT	

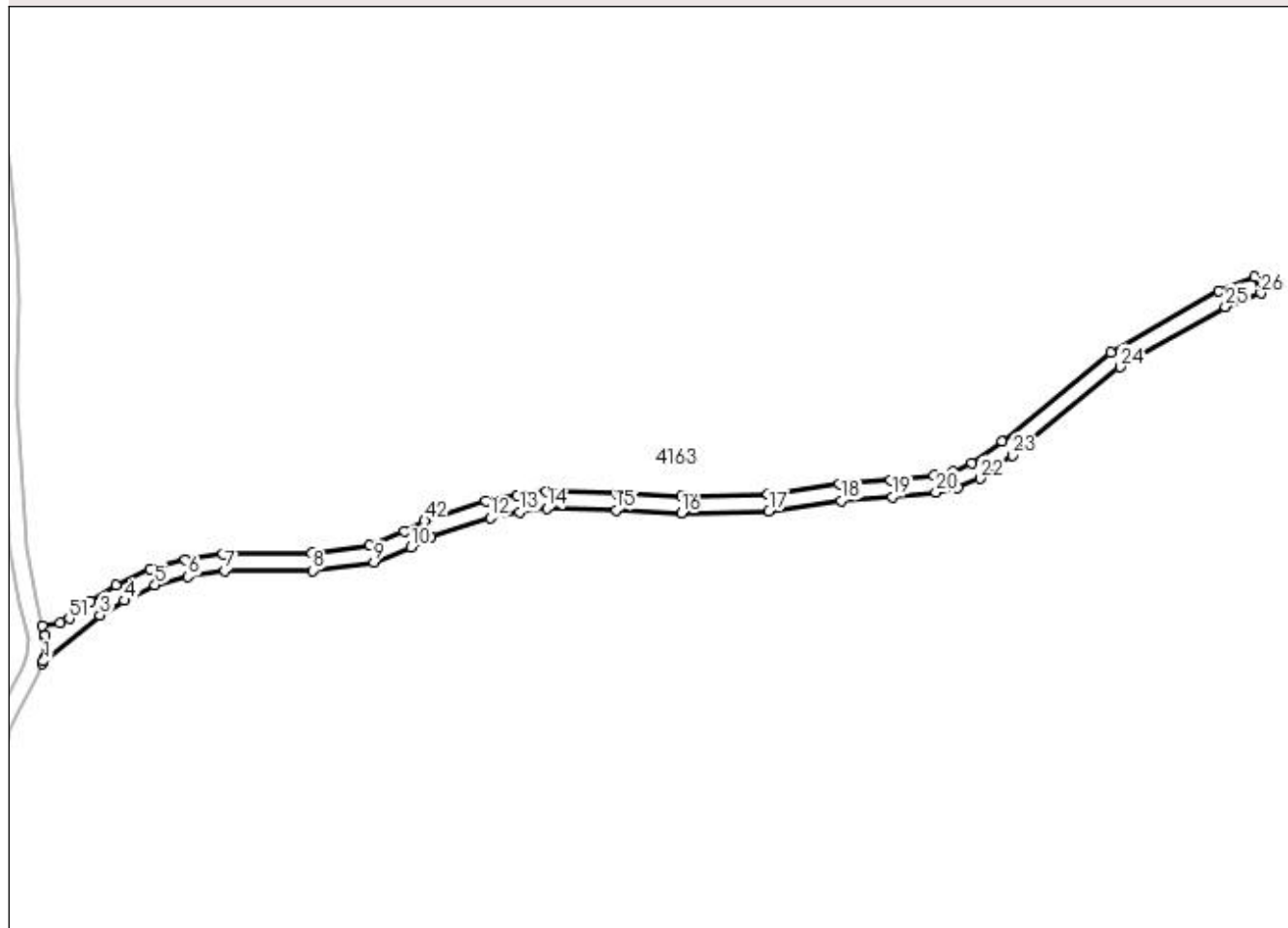
Anexa Nr. 1 La Partea I

Teren

Nr cadastral	Suprafața (mp)*	Observații / Referințe
	2.771	FE022 - Drum Forestier

* Suprafața este determinată în planul de proiecție Stereo 70.

DETALII LINIARE IMOBIL



Date referitoare la teren

Crt	Categorie folosință	Intra vilan	Suprafața (mp)	Tarla	Parcelă	Nr. topo	Observații / Referințe
1	drum	NU	2.771	-	-	-	

Lungime Segmente

1) Valorile lungimilor segmentelor sunt obținute din proiecție în plan.

Punct început	X / Y	Punct sfârșit	X / Y	Lungime segment	Punct început	X / Y	Punct sfârșit	X / Y	Lungime segment	Punct început	X / Y	Punct sfârșit	X / Y	Lungime segment
1	533.470,722 661.701,582	2	533.470,426 661.700,825	0.813	2	533.470,426 661.700,825	3	533.490,528 661.717,689	26.239	3	533.490,528 661.717,689	4	533.499,058 661.722,842	9.966
4	533.499,058 661.722,842	5	533.509,908 661.728,178	12.091	5	533.509,908 661.728,178	6	533.521,458 661.731,199	11.939	6	533.521,458 661.731,199	7	533.534,344 661.733,346	13.064
7	533.534,344 661.733,346	8	533.565,085 661.733,347	30.741	8	533.565,085 661.733,347	9	533.586,694 661.736,18	21.794	9	533.586,694 661.736,18	10	533.599,719 661.741,494	14.067
10	533.599,719 661.741,494	11	533.606,581 661.745,184	7.791	11	533.606,581 661.745,184	12	533.627,472 661.751,851	21.929	12	533.627,472 661.751,851	13	533.637,744 661.753,833	10.461
13	533.637,744 661.753,833	14	533.647,39 661.755,083	9.727	14	533.647,39 661.755,083	15	533.671,633 661.754,566	24.249	15	533.671,633 661.754,566	16	533.694,634 661.753,412	23.03
16	533.694,634 661.753,412	17	533.725,272 661.754,206	30.648	17	533.725,272 661.754,206	18	533.750,634 661.757,917	25.632	18	533.750,634 661.757,917	19	533.768,463 661.759,146	17.871

Punct început	X / Y	Punct sfârșit	X / Y	Lungime segment	Punct început	X / Y	Punct sfârșit	X / Y	Lungime segment	Punct început	X / Y	Punct sfârșit	X / Y	Lungime segment
19	533.768,463 661.759,146	20	533.783,871 661.760,815	15.498	20	533.783,871 661.760,815	21	533.791,575 661.762,452	7.876	21	533.791,575 661.762,452	22	533.799,418 661.765,621	8.459
22	533.799,418 661.765,621	23	533.810,719 661.773,702	13.893	23	533.810,719 661.773,702	24	533.848,453 661.804,801	48.898	24	533.848,453 661.804,801	25	533.885,417 661.825,923	42.573
25	533.885,417 661.825,923	26	533.897,909 661.830,63	13.349	26	533.897,909 661.830,63	27	533.895,809 661.836,251	6.0	27	533.895,809 661.836,251	28	533.883,081 661.831,455	13.602
28	533.883,081 661.831,455	29	533.845,243 661.809,876	43.559	29	533.845,243 661.809,876	30	533.807,142 661.778,52	49.345	30	533.807,142 661.778,52	31	533.796,466 661.770,869	13.134
31	533.796,466 661.770,869	32	533.789,676 661.768,153	7.313	32	533.789,676 661.768,153	33	533.783,076 661.766,764	6.745	33	533.783,076 661.766,764	34	533.767,991 661.765,128	15.173
34	533.767,991 661.765,128	35	533.749,875 661.763,87	18.16	35	533.749,875 661.763,87	36	533.724,936 661.760,2	25.208	36	533.724,936 661.760,2	37	533.694,671 661.759,414	30.275
37	533.694,671 661.759,414	38	533.671,887 661.760,561	22.813	38	533.671,887 661.760,561	39	533.647,234 661.761,086	24.659	39	533.647,234 661.761,086	40	533.636,722 661.759,746	10.597
40	533.636,722 661.759,746	41	533.625,922 661.757,649	11.002	41	533.625,922 661.757,649	42	533.604,467 661.750,806	22.52	42	533.604,467 661.750,806	43	533.597,289 661.746,982	8.133
43	533.597,289 661.746,982	44	533.585,271 661.742,034	12.997	44	533.585,271 661.742,034	45	533.564,829 661.739,344	20.618	45	533.564,829 661.739,344	46	533.533,602 661.739,306	31.227
46	533.533,602 661.739,306	47	533.520,324 661.737,092	13.461	47	533.520,324 661.737,092	48	533.508,096 661.733,906	12.636	48	533.508,096 661.733,906	49	533.496,293 661.728,169	13.123
49	533.496,293 661.728,169	50	533.487,223 661.722,702	10.59	50	533.487,223 661.722,702	51	533.479,771 661.716,457	9.723	51	533.479,771 661.716,457	52	533.476,544 661.714,98	3.549
52	533.476,544 661.714,98	53	533.470,409 661.713,865	6.235	53	533.470,409 661.713,865	54	533.471,166 661.710,675	3.279	54	533.471,166 661.710,675	55	533.471,245 661.709,851	0.828
55	533.471,245 661.709,851	56	533.470,927 661.702,549	7.309	56	533.470,927 661.702,549	1	533.470,722 661.701,582	0.988					

** Lungimile segmentelor sunt determinate în planul de proiecție Stereo 70 și sunt rotunjite la 1 milimetru.

*** Distanța dintre puncte este formată din segmente cumulate ce sunt mai mici decât valoarea 1 milimetru.

**DATE DESPRE IMOBILUL NR. 4163**

Oficiul de Cadastru și Publicitate Imobiliară SUCEAVA
Biroul de Cadastru și Publicitate Imobiliară Campulung Moldovenesc

A. Partea I. Descrierea imobilului

TEREN Extravilan

Adresa: Jud. Suceava

Nr. Crt	Nr cadastral Nr. topografic	Suprafața* (mp)	Observații / Referințe
A1		5.749.449	Sector cadastral:75 Teren neimprejmuit; U.P. II, U.A. 114C, 115F, 115D, 115A, 115J, 115H, 115I, 115C, 115G, 115CC2, 115B, 115E, 116F, 116I, 116L, 116G, 116M, 116H, 116A, 116J, 116K, 116D, 116E, 116B, 116C, 116CC2, 115CC1, 116CC1, 117B, 117C, 117F, 117D, 117E, 117A, 119C, 119D, 119E, 119B, 119E, 118B, 197CC3, 197VV2, 197B, 197C, 197CC4, 197CC5, 197D, 118I, 118F, 118D, 118A, 118H, 118M, 118C, 119G, 118J, 118L, 118K, 118G, 119A, 119F, 119H, 119I, 120A, 120C, 120B, 121A, 121B, 121D, 121C, 122A

B. Partea II. Proprietari și acte

Inscrieri privitoare la dreptul de proprietate și alte drepturi reale		Referințe
4163 / 08/12/2022		
Act Normativ nr. Hotărâre nr. 1705, din 29/11/2006 emis de Guvernul României;		
B1	Intabulare, drept de PROPRIETATE, dobândit prin Lege, cota actuala 1/1 1) STATUL ROMÂN - DOMENIUL PUBLIC, CIF:999999999999, LIPSĂ CUI/CIF	A1
Act Normativ nr. Hotărâre nr. 1705, din 29/11/2006 emis de Guvernul României (Act Normativ: Anexa nr. 3 - Inventarul centralizat al bunurilor din domeniul public al Statului, poziția nr. 1363, 1364; Act Normativ: Ordin Ministru nr. 496 din 09.03.2016 și Aviz CTAS nr. 140 din 04.06.2015 emise de Ministerul Apelor și Pădurilor; Act Administrativ; Declarație nr. 19147 din 12.12.2022 emis de Direcția Silvică Suceava.);		
B2	Intabulare, drept de ADMINISTRARE, dobândit prin Lege, cota actuala 1/1 1) REGIA NAȚIONALĂ A PĂDURILOR ROMSILVA RA, CIF:1590120, PRIN DIRECȚIA SILVICĂ SUCEAVA, CUI 714140, JUD. SUCEAVA, MUN. SUCEAVA, BLD. 1 MAI, NR.6	A1

C. Partea III. SARCINI .

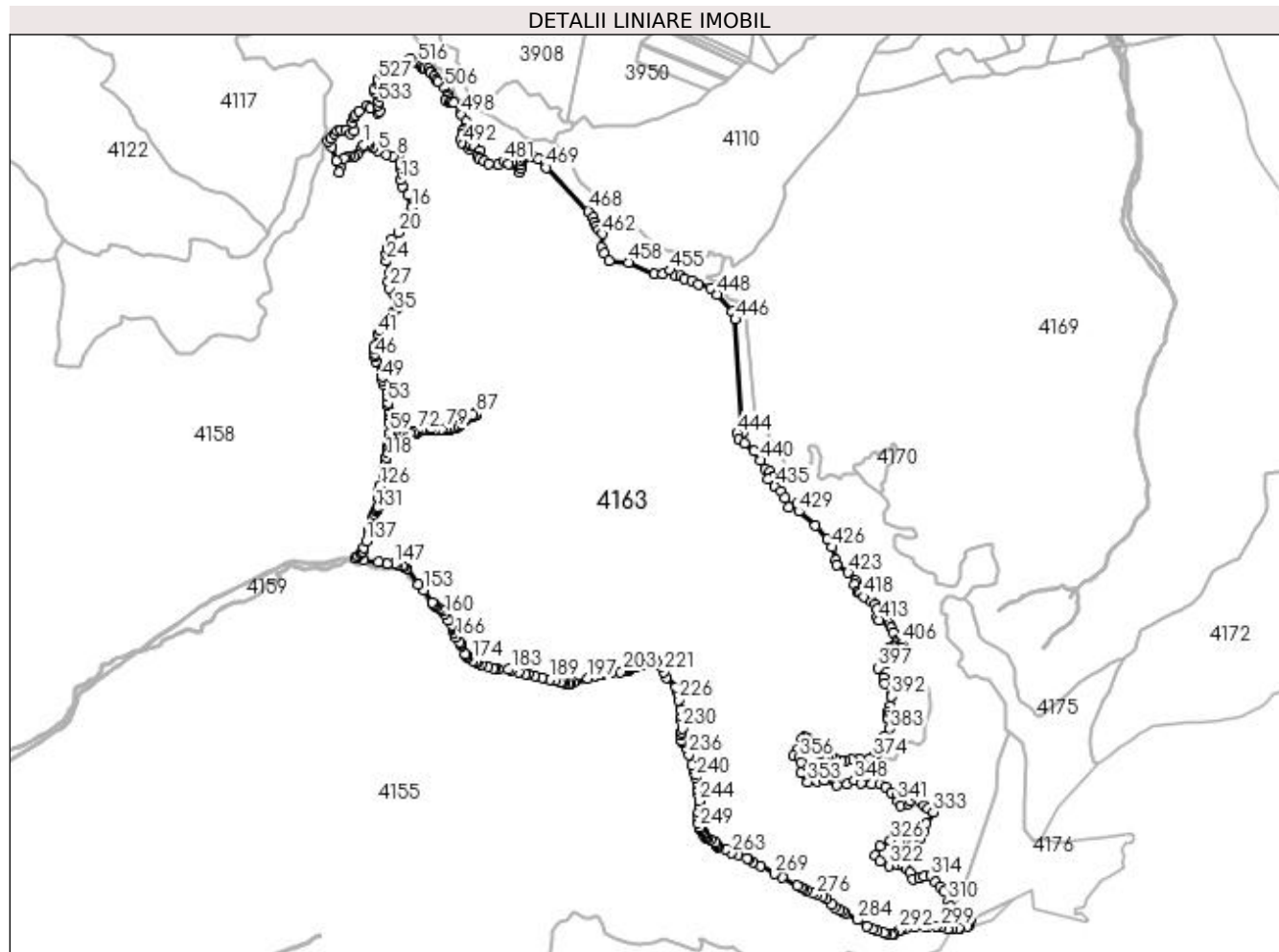
Inscrieri privind dezmembramentele dreptului de proprietate, drepturi reale de garanție și sarcini	Referințe
NU SUNT	

Anexa Nr. 1 La Partea I

Teren

Nr cadastral	Suprafața (mp)*	Observații / Referințe
	5.749.449	U.P. II, U.A. 114C, 115F, 115D, 115A, 115J, 115H, 115I, 115C, 115G, 115CC2, 115B, 115E, 116F, 116I, 116L, 116G, 116M, 116H, 116A, 116J, 116K, 116D, 116E, 116B, 116C, 116CC2, 115CC1, 116CC1, 117B, 117C, 117F, 117D, 117E, 117A, 119C, 119D, 119E, 119B, 119E, 118B, 197CC3, 197VV2, 197B, 197C, 197CC4, 197CC5, 197D, 118I, 118F, 118D, 118A, 118H, 118M, 118C, 119G, 118J, 118L, 118K, 118G, 119A, 119F, 119H, 119I, 120A, 120C, 120B, 121A, 121B, 121D, 121C, 122A

* Suprafața este determinată în planul de proiecție Stereo 70.



Date referitoare la teren

Crt	Categorie folosință	Intravilan	Suprafața (mp)	Tarla	Parcelă	Nr. topo	Observații / Referințe
1	padure	NU	5.749.449	-	-	-	

Lungime Segmente

1) Valorile lungimilor segmentelor sunt obținute din proiecție în plan.

Punct început	X / Y	Punct sfârșit	X / Y	Lungime segment	Punct început	X / Y	Punct sfârșit	X / Y	Lungime segment	Punct început	X / Y	Punct sfârșit	X / Y	Lungime segment
1	533.336,162 663.177,673	2	533.353,249 663.181,014	17.41 1	2	533.353,249 663.181,014	3	533.362,906 663.176,189	10.79 5	3	533.362,906 663.176,189	4	533.380,738 663.163,567	21.84 7
4	533.380,738 663.163,567	5	533.406,366 663.147,977	29.99 7	5	533.406,366 663.147,977	6	533.447,597 663.131,273	44.48 6	6	533.447,597 663.131,273	7	533.479,542 663.120,136	33.83 1
7	533.479,542 663.120,136	8	533.498,861 663.120,136	19.31 9	8	533.498,861 663.120,136	9	533.515,957 663.115,245	17.78 2	9	533.515,957 663.115,245	10	533.519,19 663.078,953	36.43 6
10	533.519,19 663.078,953	11	533.524,071 663.059,439	20.11 5	11	533.524,071 663.059,439	12	533.529,713 663.034,006	26.05 1	12	533.529,713 663.034,006	13	533.518,675 663.002,495	33.38 8

Punct început	X / Y	Punct sfârșit	X / Y	Lungime segment	Punct început	X / Y	Punct sfârșit	X / Y	Lungime segment	Punct început	X / Y	Punct sfârșit	X / Y	Lungime segment
508	533.698,005 663.502,853	509	533.686,327 663.519,177	20.071	509	533.686,327 663.519,177	510	533.670,63 663.539,018	25.299	510	533.670,63 663.539,018	511	533.669,523 663.545,786	6.858
511	533.669,523 663.545,786	512	533.660,456 663.556,851	14.305	512	533.660,456 663.556,851	513	533.641,57 663.558,298	18.941	513	533.641,57 663.558,298	514	533.632,918 663.565,73	11.406
514	533.632,918 663.565,73	515	533.623,249 663.572,887	12.03	515	533.623,249 663.572,887	516	533.608,18 663.585,445	19.616	516	533.608,18 663.585,445	517	533.596,627 663.592,226	13.396
517	533.596,627 663.592,226	518	533.570,249 663.609,202	31.369	518	533.570,249 663.609,202	519	533.547,395 663.602,295	23.875	519	533.547,395 663.602,295	520	533.548,878 663.588,745	13.631
520	533.548,878 663.588,745	521	533.537,661 663.582,291	12.941	521	533.537,661 663.582,291	522	533.512,897 663.581,601	24.774	522	533.512,897 663.581,601	523	533.484,677 663.583,319	28.272
523	533.484,677 663.583,319	524	533.467,265 663.580,408	17.654	524	533.467,265 663.580,408	525	533.438,955 663.554,169	38.6	525	533.438,955 663.554,169	526	533.427,04 663.537,136	20.787
526	533.427,04 663.537,136	527	533.407,185 663.505,708	37.174	527	533.407,185 663.505,708	528	533.403,92 663.490,514	15.541	528	533.403,92 663.490,514	529	533.387,013 663.457,147	37.406
529	533.387,013 663.457,147	530	533.390,513 663.440,806	16.712	530	533.390,513 663.440,806	531	533.421,906 663.438,059	31.513	531	533.421,906 663.438,059	532	533.419,402 663.419,279	18.946
532	533.419,402 663.419,279	533	533.410,181 663.393,496	27.382	533	533.410,181 663.393,496	534	533.408,192 663.376,732	16.882	534	533.408,192 663.376,732	535	533.415,44 663.349,716	27.971
535	533.415,44 663.349,716	536	533.404,1 663.338,11	16.226	536	533.404,1 663.338,11	537	533.370,121 663.362,188	41.645	537	533.370,121 663.362,188	538	533.352,989 663.375,955	21.978
538	533.352,989 663.375,955	539	533.312,977 663.349,496	47.969	539	533.312,977 663.349,496	540	533.293,059 663.330,993	27.186	540	533.293,059 663.330,993	541	533.285,955 663.312,697	19.627
541	533.285,955 663.312,697	542	533.278,693 663.291,714	22.204	542	533.278,693 663.291,714	543	533.290,381 663.247,206	46.017	543	533.290,381 663.247,206	544	533.270,074 663.233,831	24.316
544	533.270,074 663.233,831	545	533.246,734 663.254,032	30.868	545	533.246,734 663.254,032	546	533.222,413 663.254,436	24.324	546	533.222,413 663.254,436	547	533.202,483 663.249,501	20.532
547	533.202,483 663.249,501	548	533.189,65 663.232,917	20.969	548	533.189,65 663.232,917	549	533.170,724 663.212,422	27.897	549	533.170,724 663.212,422	550	533.157,832 663.198,419	19.034
550	533.157,832 663.198,419	551	533.173,787 663.168,078	34.28	551	533.173,787 663.168,078	552	533.198,525 663.100,463	71.998	552	533.198,525 663.100,463	553	533.211,651 663.042,759	59.178
553	533.211,651 663.042,759	554	533.216,927 663.066,683	24.499	554	533.216,927 663.066,683	555	533.237,728 663.112,712	50.511	555	533.237,728 663.112,712	556	533.252,957 663.119,022	16.484
556	533.252,957 663.119,022	557	533.265,213 663.120,878	12.396	557	533.265,213 663.120,878	558	533.287,501 663.122,365	22.338	558	533.287,501 663.122,365	559	533.302,36 663.132,015	17.718
559	533.302,36 663.132,015	560	533.322,79 663.157,257	32.474	560	533.322,79 663.157,257	1	533.336,162 663.177,673	24.405					

** Lungimile segmentelor sunt determinate în planul de proiecție Stereo 70 și sunt rotunjite la 1 milimetru.

*** Distanța dintre puncte este formată din segmente cumulate ce sunt mai mici decât valoarea 1 milimetru.

**DATE DESPRE IMOBILUL NR. 4164**

Oficiul de Cadastru și Publicitate Imobiliară SUCEAVA
 Biroul de Cadastru și Publicitate Imobiliară Campulung Moldovenesc

A. Partea I. Descrierea imobilului

TEREN Extravilan

Adresa: Jud. Suceava

Nr. Crt	Nr cadastral Nr. topografic	Suprafața* (mp)	Observații / Referințe
A1		7.940	Sector cadastral:75 Teren neimprejmuit;

B. Partea II. Proprietari și acte

Inscrieri privitoare la dreptul de proprietate și alte drepturi reale		Referințe
4164 / 08/12/2022		
Act Normativ nr. Lege nr. 7, din 13/03/1996 emis de Parlamentul României;		
B1	Inscrierea provizorie, drept de PROPRIETATE, dobandit prin Lege, cota actuala 1/1 1) COMUNA POJORÂTA, CIF:4441425	A1

C. Partea III. SARCINI .

Inscrieri privind dezmembramintele dreptului de proprietate, drepturi reale de garanție și sarcini	Referințe
NU SUNT	

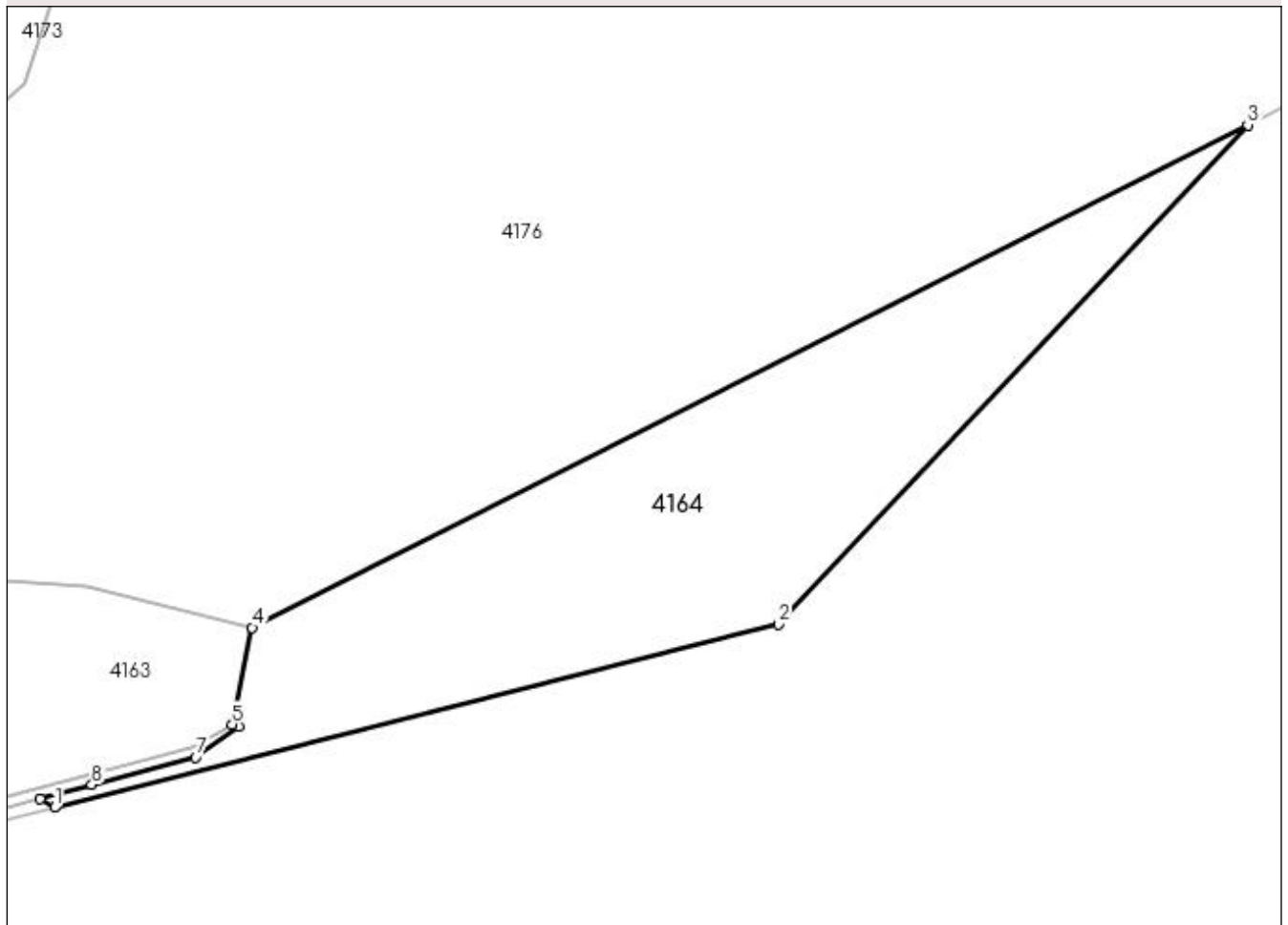
Anexa Nr. 1 La Partea I

Teren

Nr cadastral	Suprafața (mp)*	Observații / Referințe
	7.940	

* Suprafața este determinată în planul de proiecție Stereo 70.

DETALII LINIARE IMOBIL



Date referitoare la teren

Crt	Categorie folosință	Intra vilan	Suprafața (mp)	Tarla	Parcelă	Nr. topo	Observații / Referințe
1	pasune	NU	7.940	-	-	-	

Lungime Segmente

1) Valorile lungimilor segmentelor sunt obținute din proiecție în plan.

Punct început	X / Y	Punct sfârșit	X / Y	Lungime segment (** (m)
1	536.324,126 659.263,076	2	536.480,984 659.302,757	161.799
2	536.480,984 659.302,757	3	536.582,602 659.410,836	148.349
3	536.582,602 659.410,836	4	536.366,957 659.302,028	241.541
4	536.366,957 659.302,028	5	536.362,6 659.281,088	21.388
5	536.362,6 659.281,088	6	536.364,033 659.280,513	1.544

Punct început	X / Y	Punct sfârșit	X / Y	Lungime segment (** (m)
6	536.364,033 659.280,513	7	536.354,666 659.273,956	11.434
7	536.354,666 659.273,956	8	536.332,197 659.268,003	23.244
8	536.332,197 659.268,003	9	536.321,037 659.264,88	11.589
9	536.321,037 659.264,88	1	536.324,126 659.263,076	3.577

** Lungimile segmentelor sunt determinate în planul de proiecție Stereo 70 și sunt rotunjite la 1 milimetru.

*** Distanța dintre puncte este formată din segmente cumulate ce sunt mai mici decât valoarea 1 milimetru.

**DATE DESPRE IMOBILUL NR. 4165**

Oficiul de Cadastru și Publicitate Imobiliară SUCEAVA
Biroul de Cadastru și Publicitate Imobiliară Campulung Moldovenesc

A. Partea I. Descrierea imobilului

TEREN Intravilan

Adresa: Loc. Pojorâta, Jud. Suceava

Nr. Crt	Nr cadastral Nr. topografic	Suprafața* (mp)	Observații / Referințe
A1		1.251	Sector cadastral:97 Teren neimprejmuit;

B. Partea II. Proprietari și acte

Inscrieri privitoare la dreptul de proprietate și alte drepturi reale	Referințe
4165 / 08/12/2022	
Act Normativ nr. Lege nr. 7, din 13/03/1996 emis de Parlamentul României;	
B1	A1
Inscrierea provizorie, drept de PROPRIETATE, dobandit prin Lege, cota actuala 1/1 1) COMUNA POJORĂȚA, CIF:4441425	

C. Partea III. SARCINI .

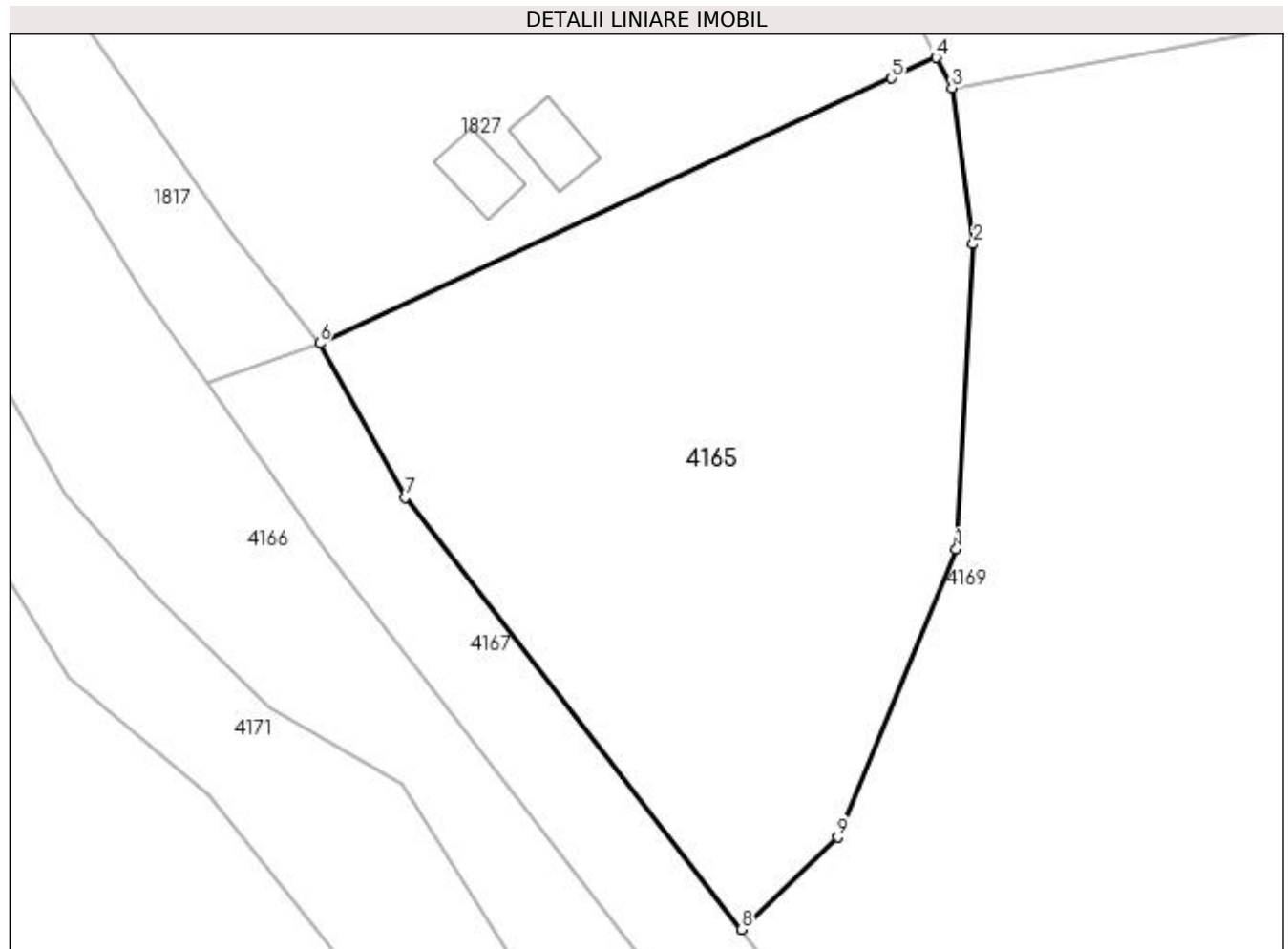
Inscrieri privind dezmembramintele dreptului de proprietate, drepturi reale de garanție și sarcini	Referințe
NU SUNT	

Anexa Nr. 1 La Partea I

Teren

Nr cadastral	Suprafața (mp)*	Observații / Referințe
	1.251	

* Suprafața este determinată în planul de proiecție Stereo 70.



Date referitoare la teren

Crt	Categorie folosință	Intravilan	Suprafața (mp)	Tarla	Parcelă	Nr. topo	Observații / Referințe
1	pasune	DA	1.251	-	-	-	

Lungime Segmente

1) Valorile lungimilor segmentelor sunt obținute din proiecție în plan.

Punct început	X / Y	Punct sfârșit	X / Y	Lungime segment (** (m)
1	537.146,632 663.646,734	2	537.147,69 663.665,772	19.067
2	537.147,69 663.665,772	3	537.146,366 663.675,502	9.82
3	537.146,366 663.675,502	4	537.145,385 663.677,398	2.135
4	537.145,385 663.677,398	5	537.142,605 663.676,11	3.064
5	537.142,605 663.676,11	6	537.106,907 663.659,573	39.342

Punct început	X / Y	Punct sfârșit	X / Y	Lungime segment (** (m)
6	537.106,907 663.659,573	7	537.112,251 663.649,963	10.996
7	537.112,251 663.649,963	8	537.133,225 663.623,008	34.154
8	537.133,225 663.623,008	9	537.139,225 663.628,754	8.308
9	537.139,225 663.628,754	1	537.146,632 663.646,734	19.446

** Lungimile segmentelor sunt determinate în planul de proiecție Stereo 70 și sunt rotunjite la 1 milimetru.

*** Distanța dintre puncte este formată din segmente cumulate ce sunt mai mici decât valoarea 1 milimetru.

**DATE DESPRE IMOBILUL NR. 4166**

Oficiul de Cadastru și Publicitate Imobiliară SUCEAVA
Biroul de Cadastru și Publicitate Imobiliară Campulung Moldovenesc

A. Partea I. Descrierea imobilului

TEREN Necunoscut

Adresa: Loc. Pojorâta, Jud. Suceava

Nr. Crt	Nr cadastral Nr. topografic	Suprafața* (mp)	Observații / Referințe
A1		3.381	Sector cadastral:97 Teren neimprejmuit; U.P. II, U.A. 68F%

B. Partea II. Proprietari și acte

Inscrieri privitoare la dreptul de proprietate și alte drepturi reale	Referințe
4166 / 08/12/2022	
Act Normativ nr. Hotărâre nr. 1705, din 29/11/2006 emis de Guvernul României;	
B1	A1
Intabulare, drept de PROPRIETATE, dobandit prin Lege, cota actuala 1/1 1) STATUL ROMÂN - DOMENIUL PUBLIC , CIF:99999999999999, LIPSĂ CUI/CIF	
Act Normativ nr. Hotărâre nr. 1705, din 29/11/2006 emis de Guvernul României (Hotărâre nr. 1705 din 29.11.2006, Act Normativ: Anexa nr. 3 - Inventarul centralizat al bunurilor din domeniul public al Statului, poziția nr. 1363; Act Normativ: Ordin Ministru nr. 496 din 09.03.2016 și Aviz CTAS nr. 140 din 04.06.2015 emise de Ministerul Apelor și Pădurilor; Act Administrativ; Declarație nr. 19147 din 12.12.2022 emis de Direcția Silvică Suceava.);	
B2	A1
Intabulare, drept de ADMINISTRARE, dobandit prin Lege, cota actuala 1/1 1) REGIA NAȚIONALĂ A PĂDURILOR ROMSILVA RA , CIF:1590120, PRIN DIRECȚIA SILVICĂ SUCEAVA, CUI 714140, JUD. SUCEAVA, MUN. SUCEAVA, BLD. 1 MAI, NR.6	

C. Partea III. SARCINI .

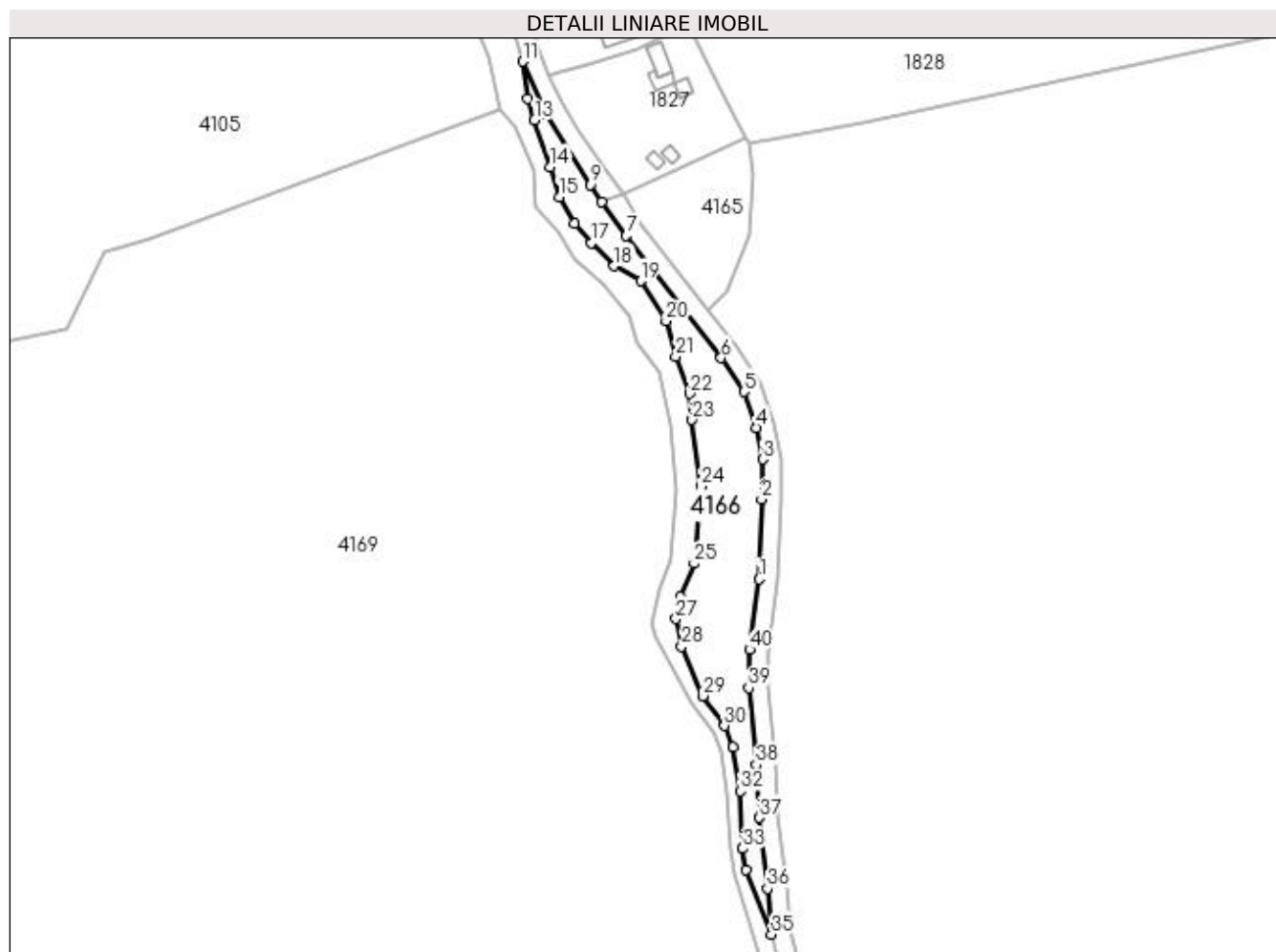
Inscrieri privind dezmembramintele dreptului de proprietate, drepturi reale de garanție și sarcini	Referințe
NU SUNT	

Anexa Nr. 1 La Partea I

Teren

Nr cadastral	Suprafața (mp)*	Observații / Referințe
	3.381	U.P. II, U.A. 68F%

* Suprafața este determinată în planul de proiecție Stereo 70.



Date referitoare la teren

Crt	Categorie folosință	Intra vilan	Suprafața (mp)	Tarla	Parcelă	Nr. topo	Observații / Referințe
1	pasune	DA	837	-	-	-	
2	pasune	NU	1.024	-	-	-	
3	padure	NU	1.520	-	-	-	

Lungime Segmente

1) Valorile lungimilor segmentelor sunt obținute din proiecție în plan.

Punct început	X / Y	Punct sfârșit	X / Y	Lungime segment (** (m)
1	537.149,489 663.537,929	2	537.150,226 663.563,177	25.259
3	537.150,535 663.575,748	4	537.148,531 663.585,765	10.215
5	537.144,672 663.597,129	6	537.137,466 663.607,786	12.865
7	537.107,448 663.646,367	8	537.099,84 663.657,136	13.185

Punct început	X / Y	Punct sfârșit	X / Y	Lungime segment (** (m)
2	537.150,226 663.563,177	3	537.150,535 663.575,748	12.575
4	537.148,531 663.585,765	5	537.144,672 663.597,129	12.001
6	537.137,466 663.607,786	7	537.107,448 663.646,367	48.883
8	537.099,84 663.657,136	9	537.096,069 663.662,475	6.536

Punct început	X / Y	Punct sfârșit	X / Y	Lungime segment (** (m)	Punct început	X / Y	Punct sfârșit	X / Y	Lungime segment (** (m)
9	537.096,069 663.662,475	10	537.082,258 663.684,575	26.061	10	537.082,258 663.684,575	11	537.074,785 663.701,409	18.418
11	537.074,785 663.701,409	12	537.076,371 663.689,733	11.783	12	537.076,371 663.689,733	13	537.078,472 663.682,848	7.198
13	537.078,472 663.682,848	14	537.083,56 663.668,141	15.562	14	537.083,56 663.668,141	15	537.086,305 663.658,538	9.988
15	537.086,305 663.658,538	16	537.091,035 663.650,178	9.605	16	537.091,035 663.650,178	17	537.096,424 663.644,102	8.122
17	537.096,424 663.644,102	18	537.103,687 663.636,852	10.262	18	537.103,687 663.636,852	19	537.112,01 663.632,07	9.599
19	537.112,01 663.632,07	20	537.120,011 663.619,443	14.948	20	537.120,011 663.619,443	21	537.123,145 663.608,235	11.638
21	537.123,145 663.608,235	22	537.127,515 663.596,533	12.491	22	537.127,515 663.596,533	23	537.128,294 663.588,237	8.332
23	537.128,294 663.588,237	24	537.131,199 663.567,26	21.177	24	537.131,199 663.567,26	25	537.128,912 663.542,857	24.51
25	537.128,912 663.542,857	26	537.124,716 663.532,371	11.294	26	537.124,716 663.532,371	27	537.123,183 663.525,377	7.16
27	537.123,183 663.525,377	28	537.124,98 663.516,724	8.838	28	537.124,98 663.516,724	29	537.131,717 663.501,005	17.102
29	537.131,717 663.501,005	30	537.138,568 663.491,615	11.624	30	537.138,568 663.491,615	31	537.141,318 663.484,893	7.263
31	537.141,318 663.484,893	32	537.143,534 663.470,958	14.11	32	537.143,534 663.470,958	33	537.144,238 663.452,856	18.116
33	537.144,238 663.452,856	34	537.145,294 663.446,232	6.708	34	537.145,294 663.446,232	35	537.153,38 663.425,751	22.019
35	537.153,38 663.425,751	36	537.152,145 663.440,235	14.537	36	537.152,145 663.440,235	37	537.149,4 663.462,613	22.546
37	537.149,4 663.462,613	38	537.148,539 663.479,266	16.675	38	537.148,539 663.479,266	39	537.146,203 663.503,539	24.385
39	537.146,203 663.503,539	40	537.146,446 663.515,695	12.158	40	537.146,446 663.515,695	1	537.149,489 663.537,929	22.441

** Lungimile segmentelor sunt determinate în planul de proiecție Stereo 70 și sunt rotunjite la 1 milimetru.

*** Distanța dintre puncte este formată din segmente cumulate ce sunt mai mici decât valoarea 1 milimetru.

**DATE DESPRE IMOBILUL NR. 4167**

Oficiul de Cadastru și Publicitate Imobiliară SUCEAVA
Biroul de Cadastru și Publicitate Imobiliară Campulung Moldovenesc

A. Partea I. Descrierea imobilului

TEREN Necunoscut

Adresa: Loc. Pojorâta, Jud. Suceava

Nr. Crt	Nr cadastral Nr. topografic	Suprafața* (mp)	Observații / Referințe
A1		8.324	Sector cadastral:97 Teren neimprejmuit; FE011 - Drum Forestier D.A.F.Stegi

B. Partea II. Proprietari și acte

Inscrieri privitoare la dreptul de proprietate și alte drepturi reale	Referințe
4167 / 08/12/2022	
Act Normativ nr. Hotărâre nr. 1705, din 29/11/2006 emis de Guvernul României;	
B1	A1
Intabulare, drept de PROPRIETATE, dobandit prin Lege, cota actuala 1/1 1) STATUL ROMÂN - DOMENIUL PUBLIC , CIF:99999999999999, LIPSĂ CUI/CIF	
Act Normativ nr. Hotărâre nr. 1705, din 29/11/2006 emis de Guvernul României (Hotărâre nr. 1705 din 29.11.2006, Act Normativ: Anexa nr. 3 - Inventarul centralizat al bunurilor din domeniul public al Statului, poziția nr. 1364; Act Normativ: Ordin Ministru nr. 496 din 09.03.2016 și Aviz CTAS nr. 140 din 04.06.2015 emise de Ministerul Apelor și Pădurilor; Act Administrativ; Declarație nr. 19147 din 12.12.2022 emis de Direcția Silvică Suceava.);	
B2	A1
Intabulare, drept de ADMINISTRARE, dobandit prin Lege, cota actuala 1/1 1) REGIA NAȚIONALĂ A PĂDURILOR ROMSILVA RA , CIF:1590120, PRIN DIRECȚIA SILVICĂ SUCEAVA, CUI 714140, JUD. SUCEAVA, MUN. SUCEAVA, BLD. 1 MAI, NR.6	

C. Partea III. SARCINI .

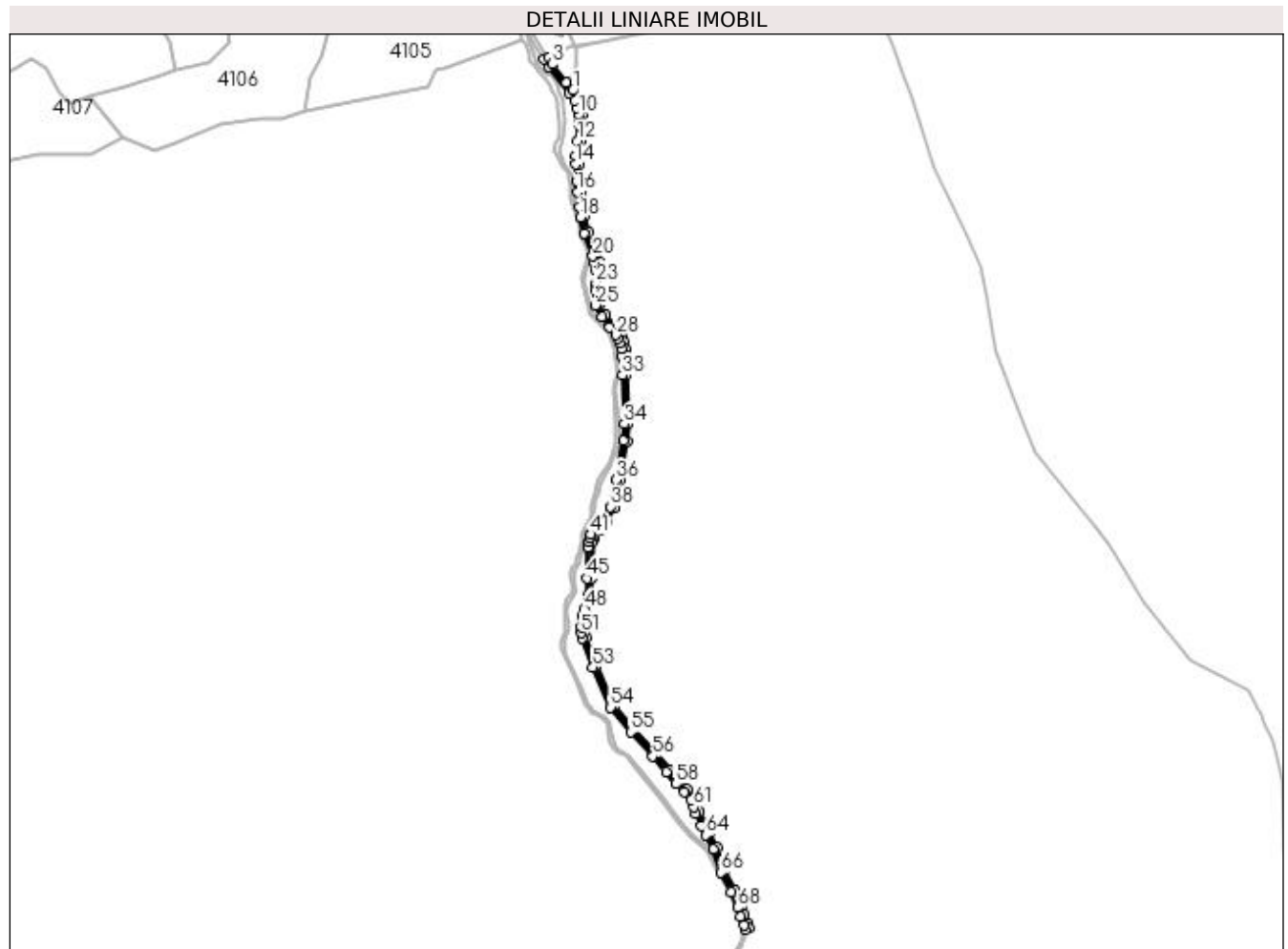
Inscrieri privind dezmembramintele dreptului de proprietate, drepturi reale de garanție și sarcini	Referințe
NU SUNT	

Anexa Nr. 1 La Partea I

Teren

Nr cadastral	Suprafața (mp)*	Observații / Referințe
	8.324	FE011 - Drum Forestier D.A.F.Stegi

* Suprafața este determinată în planul de proiecție Stereo 70.



Date referitoare la teren

Crt	Categorie folosință	Intravilan	Suprafața (mp)	Tarla	Parcelă	Nr. topo	Observații / Referințe
1	drum	DA	366	-	-	-	
2	drum	NU	7.958	-	-	-	

Lungime Segmente

1) Valorile lungimilor segmentelor sunt obținute din proiecție în plan.

Punct început	X / Y	Punct sfârșit	X / Y	Lungime segment	Punct început	X / Y	Punct sfârșit	X / Y	Lungime segment	Punct început	X / Y	Punct sfârșit	X / Y	Lungime segment
1	537.142,245 663.611,415	2	537.133,225 663.623,008	14.689	2	537.133,225 663.623,008	3	537.112,251 663.649,963	34.154	3	537.112,251 663.649,963	4	537.106,907 663.659,573	10.996
4	537.106,907 663.659,573	5	537.099,84 663.657,136	7.475	5	537.099,84 663.657,136	6	537.107,448 663.646,367	13.185	6	537.107,448 663.646,367	7	537.137,466 663.607,786	48.883
7	537.137,466 663.607,786	8	537.144,672 663.597,129	12.865	8	537.144,672 663.597,129	9	537.148,531 663.585,765	12.001	9	537.148,531 663.585,765	10	537.150,535 663.575,748	10.215
10	537.150,535 663.575,748	11	537.150,226 663.563,177	12.575	11	537.150,226 663.563,177	12	537.149,489 663.537,929	25.259	12	537.149,489 663.537,929	13	537.146,446 663.515,695	22.441
13	537.146,446 663.515,695	14	537.146,203 663.503,539	12.158	14	537.146,203 663.503,539	15	537.148,539 663.479,266	24.385	15	537.148,539 663.479,266	16	537.149,4 663.462,613	16.675

Punct început	X / Y	Punct sfârșit	X / Y	Lungime segment	Punct început	X / Y	Punct sfârșit	X / Y	Lungime segment	Punct început	X / Y	Punct sfârșit	X / Y	Lungime segment
115	537.181,589 663.298,863	116	537.181,412 663.319,982	21.12	116	537.181,412 663.319,982	117	537.182,154 663.330,157	10.20 2	117	537.182,154 663.330,157	118	537.182,154 663.348,36	18.20 3
118	537.182,154 663.348,36	119	537.180,521 663.360,523	12.27 2	119	537.180,521 663.360,523	120	537.177,422 663.370,872	10.80 3	120	537.177,422 663.370,872	121	537.165,342 663.404,366	35.60 6
121	537.165,342 663.404,366	122	537.159,264 663.426,949	23.38 7	122	537.159,264 663.426,949	123	537.158,107 663.440,906	14.00 5	123	537.158,107 663.440,906	124	537.155,369 663.463,238	22.49 9
124	537.155,369 663.463,238	125	537.154,517 663.479,777	16.56 1	125	537.154,517 663.479,777	126	537.152,206 663.503,63	23.96 5	126	537.152,206 663.503,63	127	537.152,411 663.515,014	11.38 6
127	537.152,411 663.515,014	128	537.155,482 663.537,609	22.80 3	128	537.155,482 663.537,609	129	537.156,223 663.563,016	25.41 8	129	537.156,223 663.563,016	130	537.156,536 663.576,201	13.18 9
130	537.156,536 663.576,201	131	537.154,367 663.587,18	11.19 1	131	537.154,367 663.587,18	132	537.149,968 663.600,003	13.55 7	132	537.149,968 663.600,003	1	537.142,245 663.611,415	13.78

** Lungimile segmentelor sunt determinate în planul de proiecție Stereo 70 și sunt rotunjite la 1 milimetru.

*** Distanța dintre puncte este formată din segmente cumulate ce sunt mai mici decât valoarea 1 milimetru.

**DATE DESPRE IMOBILUL NR. 4168**

Oficiul de Cadastru și Publicitate Imobiliară SUCEAVA
Biroul de Cadastru și Publicitate Imobiliară Campulung Moldovenesc

A. Partea I. Descrierea imobilului

TEREN Extravilan

Adresa: Jud. Suceava

Nr. Crt	Nr cadastral Nr. topografic	Suprafața* (mp)	Observații / Referințe
A1		16.596	Sector cadastral:97 Teren neimprejmuit; U.P. II, U.A. 56B%, 57E%, 57NN%

B. Partea II. Proprietari și acte

Inscrieri privitoare la dreptul de proprietate și alte drepturi reale		Referințe
4168 / 08/12/2022		
Act Normativ nr. Hotărâre nr. 1705, din 29/11/2006 emis de Guvernul României;		
B1	Intabulare, drept de PROPRIETATE, dobandit prin Lege, cota actuala 1/1 1) STATUL ROMÂN - DOMENIUL PUBLIC , CIF:99999999999999, LIPSĂ CUI/CIF	A1
Act Normativ nr. Hotărâre nr. 1705, din 29/11/2006 emis de Guvernul României (Hotărâre nr. 1705 din 29.11.2006, Act Normativ: Anexa nr. 3 - Inventarul centralizat al bunurilor din domeniul public al Statului, poziția nr. 1363, 1364; Act Normativ: Ordin Ministru nr. 496 din 09.03.2016 și Aviz CTAS nr. 140 din 04.06.2015 emise de Ministerul Apelor și Pădurilor; Act Administrativ; Declarație nr. 19147 din 12.12.2022 emis de Direcția Silvică Suceava.);		
B2	Intabulare, drept de ADMINISTRARE, dobandit prin Lege, cota actuala 1/1 1) REGIA NAȚIONALĂ A PĂDURILOR ROMSILVA RA , CIF:1590120, PRIN DIRECȚIA SILVICĂ SUCEAVA, CUI 714140, JUD. SUCEAVA, MUN. SUCEAVA, BLD. 1 MAI, NR.6	A1

C. Partea III. SARCINI .

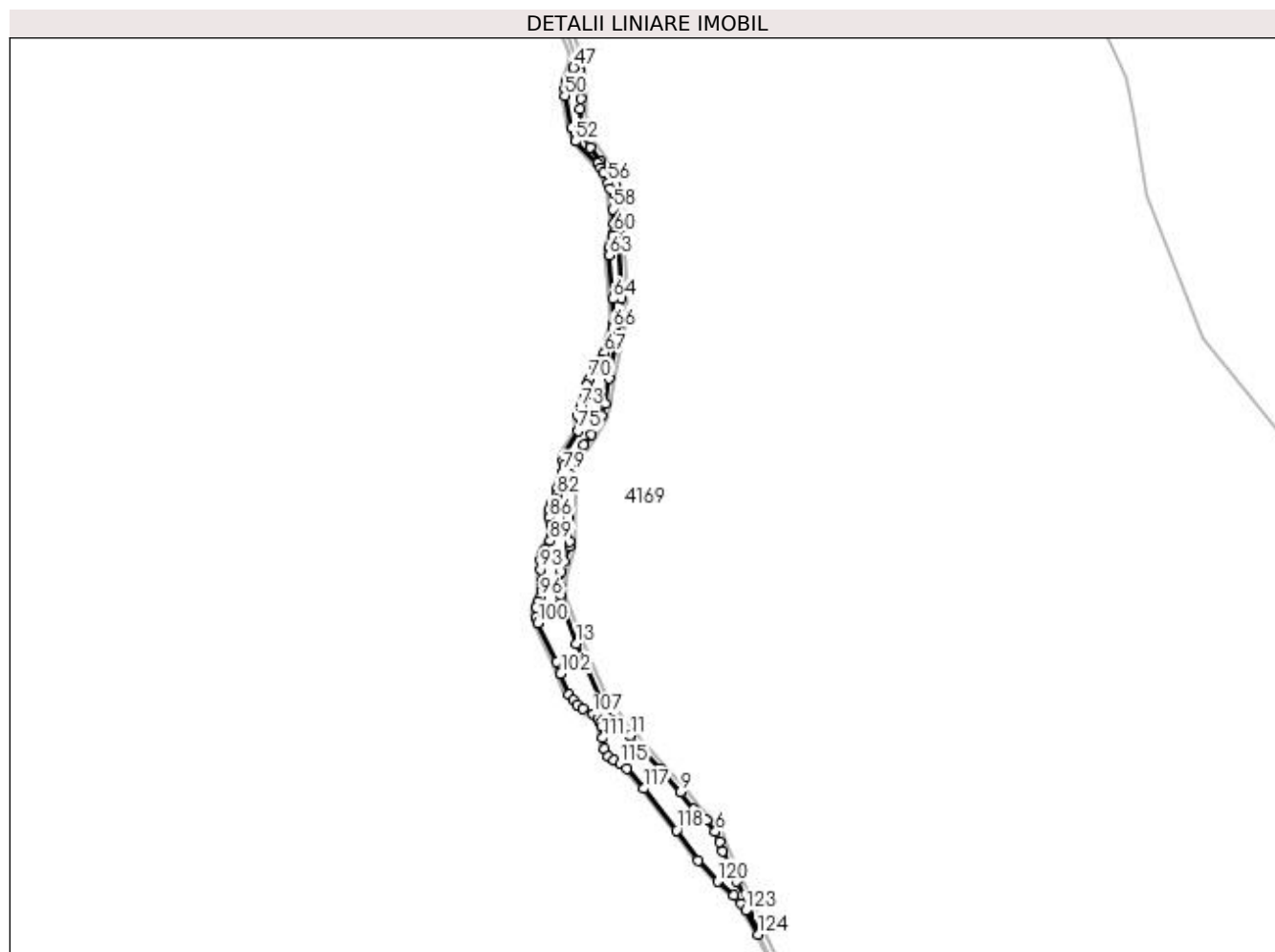
Inscrieri privind dezmembramintele dreptului de proprietate, drepturi reale de garanție și sarcini	Referințe
NU SUNT	

Anexa Nr. 1 La Partea I

Teren

Nr cadastral	Suprafața (mp)*	Observații / Referințe
	16.596	U.P. II, U.A. 56B%, 57E%, 57NN%

* Suprafața este determinată în planul de proiecție Stereo 70.



Date referitoare la teren

Crt	Categorie folosință	Intra vilan	Suprafața (mp)	Tarla	Parcelă	Nr. topo	Observații / Referințe
1	padure	NU	16.596	-	-	-	

Lungime Segmente

1) Valorile lungimilor segmentelor sunt obținute din proiecție în plan.

Punct început	X / Y	Punct sfârșit	X / Y	Lungime segment	Punct început	X / Y	Punct sfârșit	X / Y	Lungime segment	Punct început	X / Y	Punct sfârșit	X / Y	Lungime segment
1	537.348,357 662.501,977	2	537.336,837 662.522,399	23.44 7	2	537.336,837 662.522,399	3	537.330,29 662.536,015	15.10 8	3	537.330,29 662.536,015	4	537.322,449 662.553,856	19.48 8
4	537.322,449 662.553,856	5	537.319,582 662.563,188	9.762	5	537.319,582 662.563,188	6	537.315,286 662.573,743	11.39 6	6	537.315,286 662.573,743	7	537.305,875 662.585,764	15.26 7
7	537.305,875 662.585,764	8	537.292,955 662.597,025	17.13 9	8	537.292,955 662.597,025	9	537.278,968 662.614,507	22.38 9	9	537.278,968 662.614,507	10	537.259,34 662.637,617	30.32
10	537.259,34 662.637,617	11	537.227,113 662.673,03	47.88 2	11	537.227,113 662.673,03	12	537.197,828 662.709,107	46.46 7	12	537.197,828 662.709,107	13	537.171,747 662.767,83	64.25 4
13	537.171,747 662.767,83	14	537.156,308 662.809,966	44.87 5	14	537.156,308 662.809,966	15	537.154,881 662.817,922	8.083	15	537.154,881 662.817,922	16	537.154,881 662.826,918	8.996
16	537.154,881 662.826,918	17	537.156,382 662.842,606	15.76	17	537.156,382 662.842,606	18	537.159,12 662.852,598	10.36	18	537.159,12 662.852,598	19	537.164,327 662.868,216	16.46 3

Punct început	X / Y	Punct sfârșit	X / Y	Lungime segment	Punct început	X / Y	Punct sfârșit	X / Y	Lungime segment	Punct început	X / Y	Punct sfârșit	X / Y	Lungime segment
118	537.275,322 662.575,347	119	537.297,487 662.544,147	38.27 2	119	537.297,487 662.544,147	120	537.317,326 662.522,413	29.42 7	120	537.317,326 662.522,413	121	537.334,102 662.507,917	22.17 1
121	537.334,102 662.507,917	122	537.341,528 662.499,08	11.54 3	122	537.341,528 662.499,08	123	537.346,328 662.492,195	8.393	123	537.346,328 662.492,195	124	537.359,385 662.467,708	27.75 1
124	537.359,385 662.467,708	1	537.348,357 662.501,977	36.0										

** Lungimile segmentelor sunt determinate în planul de proiecție Stereo 70 și sunt rotunjite la 1 milimetru.

*** Distanța dintre puncte este formată din segmente cumulate ce sunt mai mici decât valoarea 1 milimetru.

**DATE DESPRE IMOBILUL NR. 4169**

Oficiul de Cadastru și Publicitate Imobiliară SUCEAVA
Biroul de Cadastru și Publicitate Imobiliară Campulung Moldovenesc

A. Partea I. Descrierea imobilului

TEREN Necunoscut

Adresa: Loc. Pojorâta, Jud. Suceava

Nr. Crt	Nr cadastral Nr. topografic	Suprafața* (mp)	Observații / Referințe
A1		6.727.712	(observatiile sunt pe linia urmatoare)
Sector cadastral:97 Teren neimprejmuit; CF 34113, nr. top. 3345/19, U.P. II, U.A. 53, 51H, 52B, 52D, 52E, 52F, 56A, 56B%, 56C, 56D, 56E, 56F, 56G, 56H, 56I, 56NN%, 57A, 57B, 57C, 57D, 57E%, 57F, 57G, 57H, 57I, 57NN, 58A, 58B, 58C, 58D, 58E, 58NN, 59A, 59B, 59C, 59D, 59E, 59F, 59G, 59H, 59I, 59J, 59K, 59L, 60A, 60B, 60C, 60D, 60E, 60F, 60G, 61A, 61B, 61C, 61D, 61E, 61F, 61G, 62A, 62B, 62C, 62D, 62E, 62F, 62G, 62H, 62I, 63A, 63B, 63C, 63D, 63E, 63F, 63G, 63H, 64A, 64B, 64C, 64D, 64E, 65A, 65B, 65C, 65D, 65E, 65F, 65G, 66A, 66B, 66C, 66CC, 66D, 66E, 66F, 66G, 66H, 66NN, 67A, 67B, 67C, 67D, 67E, 67F, 67G, 68A, 68B, 68C, 68D, 68E, 68F%, 68G, 68H, 68I, 68J, 68K			

B. Partea II. Proprietari și acte

Inscrieri privitoare la dreptul de proprietate și alte drepturi reale		Referințe
4169 / 08/12/2022		
Act Normativ nr. Hotărâre nr. 1705, din 29/11/2006 emis de Guvernul României;		
B1	Intabulare, drept de PROPRIETATE, dobandit prin Lege, cota actuala 1/1 1) STATUL ROMÂN - DOMENIUL PUBLIC, CIF:999999999999, LIPSĂ CUI/CIF	A1
Act Normativ nr. Hotărâre nr. 1705, din 29/11/2006 emis de Guvernul României (Hotărâre nr. 1705 din 29.11.2006, Act Normativ: Anexa nr. 3 - Inventarul centralizat al bunurilor din domeniul public al Statului, poziția nr. 1363, 1364; Act Normativ: Ordin Ministru nr. 496 din 09.03.2016 și Aviz CTAS nr. 140 din 04.06.2015 emise de Ministerul Apelor și Pădurilor; Act Administrativ; Declarație nr. 19147 din 12.12.2022 emis de Direcția Silvică Suceava.);		
B2	Intabulare, drept de ADMINISTRARE, dobandit prin Lege, cota actuala 1/1 1) REGIA NAȚIONALĂ A PĂDURILOR ROMSILVA RA, CIF:1590120, PRIN DIRECȚIA SILVICĂ SUCEAVA, CUI 714140, JUD. SUCEAVA, MUN. SUCEAVA, BLD. 1 MAI, NR.6	A1

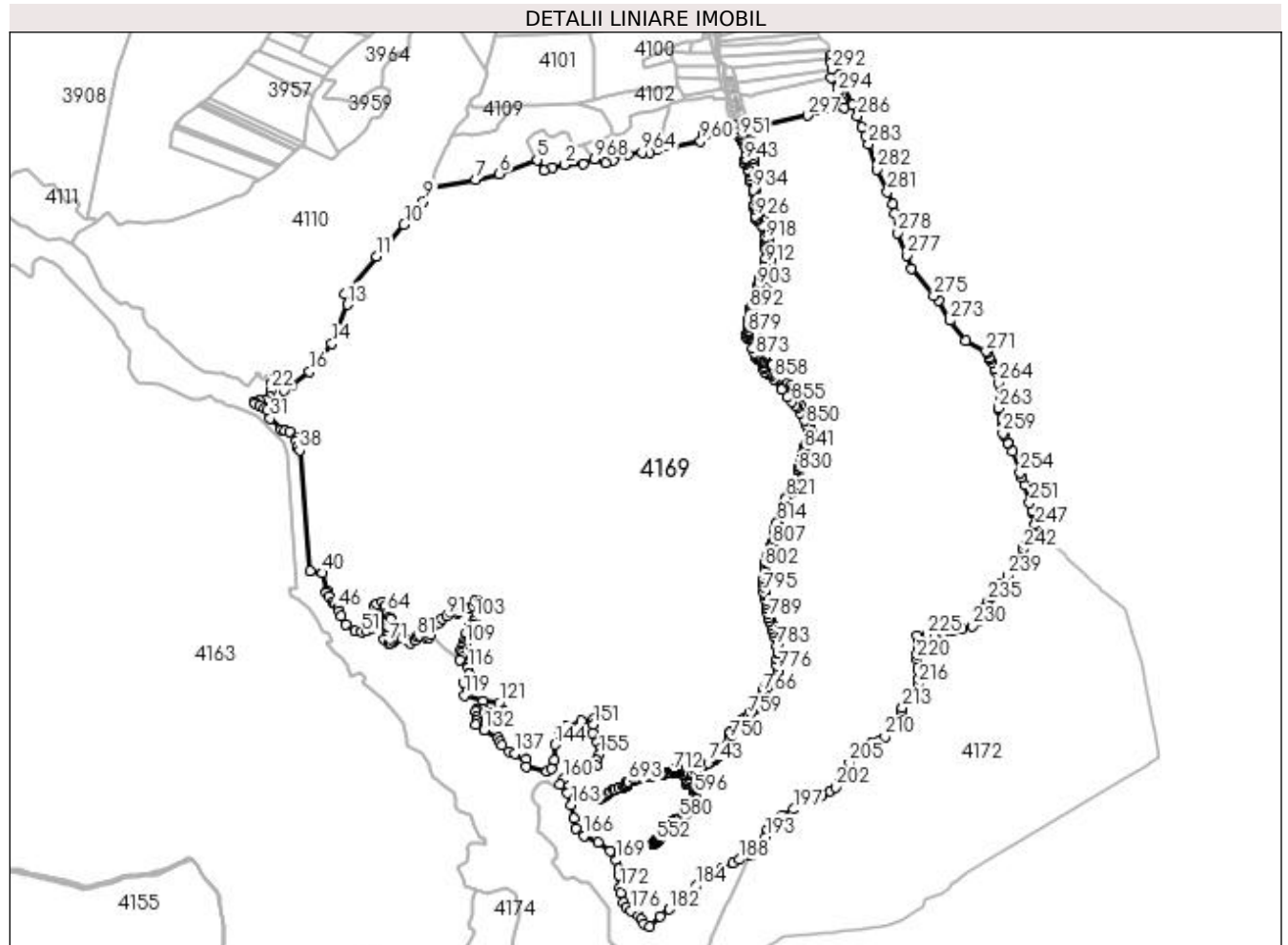
C. Partea III. SARCINI .

Inscrieri privind dezmembramintele dreptului de proprietate, drepturi reale de garanție și sarcini	Referințe
NU SUNT	

Anexa Nr. 1 La Partea I**Teren**

Nr cadastral	Suprafaţa (mp)*	Observaţii / Referinţe
	6.727.712	CF 34113, nr. top. 3345/19, U.P. II, U.A. 53, 51H, 52B, 52D, 52E, 52F, 56A, 56B%, 56C, 56D, 56E, 56F, 56G, 56H, 56I, 56NN%, 57A, 57B, 57C, 57D, 57E%, 57F, 57G, 57H, 57I, 57NN, 58A, 58B, 58C, 58D, 58E, 58NN, 59A, 59B, 59C, 59D, 59E, 59F, 59G, 59H, 59I, 59J, 59K, 59L, 60A, 60B, 60C, 60D, 60E, 60F, 60G, 61A, 61B, 61C, 61D, 61E, 61F, 61G, 62A, 62B, 62C, 62D, 62E, 62F, 62G, 62H, 62I, 63A, 63B, 63C, 63D, 63E, 63F, 63G, 63H, 64A, 64B, 64C, 64D, 64E, 65A, 65B, 65C, 65D, 65E, 65F, 65G, 66A, 66B, 66C, 66CC, 66D, 66E, 66F, 66G, 66H, 66NN, 67A, 67B, 67C, 67D, 67E, 67F, 67G, 68A, 68B, 68C, 68D, 68E, 68F%, 68G, 68H, 68I, 68J, 68K

* Suprafaţa este determinată în planul de proiecţie Stereo 70.

**Date referitoare la teren**

Crt	Categorie folosinţă	Intravilan	Suprafaţa (mp)	Tarla	Parcelă	Nr. topo	Observaţii / Referinţe
1	padure	DA	528	-	-	-	
2	padure	DA	1.046	-	-	-	
3	padure	NU	6.726.138	-	-	-	

Lungime Segmente

1) Valorile lungimilor segmentelor sunt obţinute din proiecţie în plan.

Punct început	X / Y	Punct sfârşit	X / Y	Lungime segment	Punct început	X / Y	Punct sfârşit	X / Y	Lungime segment	Punct început	X / Y	Punct sfârşit	X / Y	Lungime segment
1	536.436,389 663.519,227	2	536.360,496 663.517,481	75.913	2	536.360,496 663.517,481	3	536.307,622 663.506,652	53.972	3	536.307,622 663.506,652	4	536.271,201 663.491,868	39.307

Punct început	X / Y	Punct sfârșit	X / Y	Lungime segment	Punct început	X / Y	Punct sfârșit	X / Y	Lungime segment	Punct început	X / Y	Punct sfârșit	X / Y	Lungime segment
598	536.906,343 660.878,717	599	536.902,939 660.885,628	7.704	599	536.902,939 660.885,628	600	536.903,763 660.889,45	3.91	600	536.903,763 660.889,45	601	536.903,601 660.894,451	5.004
601	536.903,601 660.894,451	602	536.902,589 660.899,057	4.716	602	536.902,589 660.899,057	603	536.902,586 660.906,382	7.325	603	536.902,586 660.906,382	604	536.906,512 660.913,475	8.107
604	536.906,512 660.913,475	605	536.907,12 660.916,824	3.404	605	536.907,12 660.916,824	606	536.905,137 660.924,389	7.821	606	536.905,137 660.924,389	607	536.903,978 660.932,184	7.881
607	536.903,978 660.932,184	608	536.898,554 660.940,947	10.306	608	536.898,554 660.940,947	609	536.898,569 660.943,73	2.783	609	536.898,569 660.943,73	610	536.899,703 660.946,357	2.861
610	536.899,703 660.946,357	611	536.898,539 660.955,488	9.205	611	536.898,539 660.955,488	612	536.897,281 660.956,471	1.597	612	536.897,281 660.956,471	613	536.894,236 660.953,977	3.936
613	536.894,236 660.953,977	614	536.883,422 660.942,145	16.029	614	536.883,422 660.942,145	615	536.877,081 660.934,302	10.086	615	536.877,081 660.934,302	616	536.872,936 660.927,671	7.82
616	536.872,936 660.927,671	617	536.871,33 660.923,978	4.027	617	536.871,33 660.923,978	618	536.870,169 660.916,516	7.552	618	536.870,169 660.916,516	619	536.868,193 660.916,823	2.0
619	536.868,193 660.916,823	620	536.869,39 660.924,496	7.766	620	536.869,39 660.924,496	621	536.871,2 660.928,668	4.548	621	536.871,2 660.928,668	622	536.875,456 660.935,471	8.025
622	536.875,456 660.935,471	623	536.881,896 660.943,439	10.245	623	536.881,896 660.943,439	624	536.893,633 660.956,361	17.457	624	536.893,633 660.956,361	625	536.890,299 660.956,693	3.35
625	536.890,299 660.956,693	626	536.882,798 660.958,98	7.842	626	536.882,798 660.958,98	627	536.876,781 660.959,845	6.079	627	536.876,781 660.959,845	628	536.869,513 660.957,232	7.723
628	536.869,513 660.957,232	629	536.864,59 660.954,284	5.738	629	536.864,59 660.954,284	630	536.863,778 660.954,217	0.815	630	536.863,778 660.954,217	631	536.860,219 660.955,838	3.911
631	536.860,219 660.955,838	632	536.858,337 660.958,095	2.939	632	536.858,337 660.958,095	633	536.856,564 660.958,027	1.774	633	536.856,564 660.958,027	634	536.851,728 660.959,613	5.089
634	536.851,728 660.959,613	635	536.850,396 660.961,809	2.568	635	536.850,396 660.961,809	636	536.848,558 660.962,422	1.938	636	536.848,558 660.962,422	637	536.846,531 660.961,179	2.378
637	536.846,531 660.961,179	638	536.843,265 660.961,933	3.352	638	536.843,265 660.961,933	639	536.841,442 660.963,535	2.427	639	536.841,442 660.963,535	640	536.838,999 660.968,728	5.739
640	536.838,999 660.968,728	641	536.835,561 660.970,88	4.056	641	536.835,561 660.970,88	642	536.833,189 660.973,255	3.357	642	536.833,189 660.973,255	643	536.833,1 660.975,9	2.646
643	536.833,1 660.975,9	644	536.832,113 660.977,216	1.645	644	536.832,113 660.977,216	645	536.827,122 660.979,027	5.309	645	536.827,122 660.979,027	646	536.826,077 660.978,728	1.087
646	536.826,077 660.978,728	647	536.824,21 660.976,567	2.856	647	536.824,21 660.976,567	648	536.821,792 660.972,546	4.692	648	536.821,792 660.972,546	649	536.814,776 660.966,343	9.365
649	536.814,776 660.966,343	650	536.807,405 660.964,847	7.521	650	536.807,405 660.964,847	651	536.806,231 660.964,221	1.33	651	536.806,231 660.964,221	652	536.805,712 660.962,806	1.507
652	536.805,712 660.962,806	653	536.803,222 660.961,205	2.96	653	536.803,222 660.961,205	654	536.799,267 660.961,347	3.958	654	536.799,267 660.961,347	655	536.797,089 660.962,498	2.463
655	536.797,089 660.962,498	656	536.794,986 660.964,483	2.892	656	536.794,986 660.964,483	657	536.793,619 660.964,564	1.369	657	536.793,619 660.964,564	658	536.790,894 660.963,656	2.872
658	536.790,894 660.963,656	659	536.785,539 660.960,55	6.191	659	536.785,539 660.960,55	660	536.776,369 660.958,142	9.481	660	536.776,369 660.958,142	661	536.771,473 660.958,122	4.896
661	536.771,473 660.958,122	662	536.750,346 660.956,128	21.221	662	536.750,346 660.956,128	663	536.724,269 660.949,899	26.811	663	536.724,269 660.949,899	664	536.704,545 660.949,098	19.74
664	536.704,545 660.949,098	665	536.683,529 660.944,705	21.47	665	536.683,529 660.944,705	666	536.667,764 660.939,122	16.724	666	536.667,764 660.939,122	667	536.656,338 660.934,116	12.475
667	536.656,338 660.934,116	668	536.626,78 660.925,636	30.75	668	536.626,78 660.925,636	669	536.624,62 660.923,236	3.229	669	536.624,62 660.923,236	670	536.621,637 660.913,181	10.488
670	536.621,637 660.913,181	671	536.618,75 660.908,262	5.704	671	536.618,75 660.908,262	672	536.613,907 660.905,699	5.479	672	536.613,907 660.905,699	673	536.606,401 660.902,917	8.005
673	536.606,401 660.902,917	674	536.588,938 660.897,372	18.322	674	536.588,938 660.897,372	675	536.570,428 660.894,602	18.716	675	536.570,428 660.894,602	676	536.565,665 660.892,486	5.212
676	536.565,665 660.892,486	677	536.531,17 660.865,718	43.663	677	536.531,17 660.865,718	678	536.519,211 660.858,764	13.834	678	536.519,211 660.858,764	679	536.504,007 660.850,747	17.188
679	536.504,007 660.850,747	680	536.503,074 660.852,516	2.0	680	536.503,074 660.852,516	681	536.518,254 660.860,52	17.161	681	536.518,254 660.860,52	682	536.530,068 660.867,389	13.666
682	536.530,068 660.867,389	683	536.538,566 660.873,694	10.582	683	536.538,566 660.873,694	684	536.550,186 660.883,375	15.124	684	536.550,186 660.883,375	685	536.564,687 660.894,237	18.118
685	536.564,687 660.894,237	686	536.569,957 660.896,55	5.755	686	536.569,957 660.896,55	687	536.588,434 660.899,31	18.682	687	536.588,434 660.899,31	688	536.605,723 660.904,799	18.139
688	536.605,723 660.904,799	689	536.613,104 660.907,533	7.871	689	536.613,104 660.907,533	690	536.617,484 660.909,851	4.956	690	536.617,484 660.909,851	691	536.619,768 660.913,912	4.659
691	536.619,768 660.913,912	692	536.622,818 660.924,143	10.676	692	536.622,818 660.924,143	693	536.625,792 660.927,414	4.421	693	536.625,792 660.927,414	694	536.655,728 660.936,022	31.149
694	536.655,728 660.936,022	695	536.667,061 660.940,995	12.376	695	536.667,061 660.940,995	696	536.682,997 660.946,636	16.905	696	536.682,997 660.946,636	697	536.704,279 660.951,081	21.741

Punct început	X / Y	Punct sfârșit	X / Y	Lungime segment	Punct început	X / Y	Punct sfârșit	X / Y	Lungime segment	Punct început	X / Y	Punct sfârșit	X / Y	Lungime segment
697	536.704,279 660.951,081	698	536.723,995 660.951,885	19.73 2	698	536.723,995 660.951,885	699	536.750,058 660.958,108	26.79 6	699	536.750,058 660.958,108	700	536.771,37 660.960,121	21.40 7
700	536.771,37 660.960,121	701	536.776,068 660.960,122	4.698	701	536.776,068 660.960,122	702	536.784,833 660.962,423	9.062	702	536.784,833 660.962,423	703	536.789,97 660.965,443	5.959
703	536.789,97 660.965,443	704	536.793,316 660.966,559	3.527	704	536.793,316 660.966,559	705	536.795,886 660.966,339	2.579	705	536.795,886 660.966,339	706	536.798,262 660.964,13	3.244
706	536.798,262 660.964,13	707	536.799,861 660.963,283	1.809	707	536.799,861 660.963,283	708	536.802,705 660.963,188	2.846	708	536.802,705 660.963,188	709	536.804,153 660.964,154	1.741
709	536.804,153 660.964,154	710	536.804,693 660.965,631	1.573	710	536.804,693 660.965,631	711	536.806,663 660.966,715	2.249	711	536.806,663 660.966,715	712	536.813,753 660.968,093	7.223
712	536.813,753 660.968,093	713	536.820,373 660.973,968	8.851	713	536.820,373 660.973,968	714	536.822,527 660.977,663	4.277	714	536.822,527 660.977,663	715	536.824,817 660.980,323	3.51
715	536.824,817 660.980,323	716	536.827,077 660.981,06	2.377	716	536.827,077 660.981,06	717	536.829,827 660.980,431	2.821	717	536.829,827 660.980,431	718	536.833,446 660.978,749	3.991
718	536.833,446 660.978,749	719	536.835,072 660.976,506	2.77	719	536.835,072 660.976,506	720	536.835,023 660.974,23	2.277	720	536.835,023 660.974,23	721	536.836,78 660.972,473	2.485
721	536.836,78 660.972,473	722	536.840,547 660.970,058	4.475	722	536.840,547 660.970,058	723	536.843,083 660.964,718	5.912	723	536.843,083 660.964,718	724	536.844,305 660.963,671	1.609
724	536.844,305 660.963,671	725	536.846,328 660.963,249	2.067	725	536.846,328 660.963,249	726	536.848,348 660.964,536	2.395	726	536.848,348 660.964,536	727	536.851,41 660.963,579	3.208
727	536.851,41 660.963,579	728	536.852,911 660.961,324	2.709	728	536.852,911 660.961,324	729	536.856,904 660.960,019	4.201	729	536.856,904 660.960,019	730	536.859,231 660.960,019	2.327
730	536.859,231 660.960,019	731	536.861,451 660.957,448	3.397	731	536.861,451 660.957,448	732	536.864,064 660.956,277	2.863	732	536.864,064 660.956,277	733	536.868,632 660.959,031	5.334
733	536.868,632 660.959,031	734	536.876,493 660.961,835	8.346	734	536.876,493 660.961,835	735	536.883,26 660.960,927	6.828	735	536.883,26 660.960,927	736	536.892,917 660.958,326	10.00 1
736	536.892,917 660.958,326	737	536.899,129 660.960,595	6.613	737	536.899,129 660.960,595	738	536.907,575 660.973,683	15.57 7	738	536.907,575 660.973,683	739	536.912,182 660.979,29	7.257
739	536.912,182 660.979,29	740	536.919,469 660.983,281	8.308	740	536.919,469 660.983,281	741	536.929,583 660.989,804	12.03 5	741	536.929,583 660.989,804	742	536.941,73 660.996,489	13.86 5
742	536.941,73 660.996,489	743	536.963,431 661.005,067	23.33 5	743	536.963,431 661.005,067	744	536.990,293 661.023,035	32.31 7	744	536.990,293 661.023,035	745	537.004,826 661.035,94	19.43 6
745	537.004,826 661.035,94	746	537.015,755 661.043,101	13.06 6	746	537.015,755 661.043,101	747	537.025,695 661.051,128	12.77 6	747	537.025,695 661.051,128	748	537.037,62 661.068,285	20.89 4
748	537.037,62 661.068,285	749	537.045,192 661.085,849	19.12 7	749	537.045,192 661.085,849	750	537.051,105 661.102,625	17.78 8	750	537.051,105 661.102,625	751	537.053,755 661.118,87	16.46
751	537.053,755 661.118,87	752	537.054,58 661.130,669	11.82 8	752	537.054,58 661.130,669	753	537.055,772 661.134,601	4.109	753	537.055,772 661.134,601	754	537.076,406 661.159,888	32.63 7
754	537.076,406 661.159,888	755	537.081,163 661.166,444	8.1	755	537.081,163 661.166,444	756	537.088,078 661.174,092	10.31 1	756	537.088,078 661.174,092	757	537.105,593 661.186,863	21.67 7
757	537.105,593 661.186,863	758	537.117,603 661.193,652	13.79 6	758	537.117,603 661.193,652	759	537.130,469 661.203,221	16.03 4	759	537.130,469 661.203,221	760	537.141,208 661.215,336	16.18 9
760	537.141,208 661.215,336	761	537.160,77 661.233,278	26.54 4	761	537.160,77 661.233,278	762	537.165,828 661.240,233	8.6	762	537.165,828 661.240,233	763	537.169,717 661.248,804	9.412
763	537.169,717 661.248,804	764	537.173,325 661.261,766	13.45 5	764	537.173,325 661.261,766	765	537.181,012 661.276,396	16.52 7	765	537.181,012 661.276,396	766	537.190,906 661.298,34	24.07 1
766	537.190,906 661.298,34	767	537.196,359 661.313,054	15.69 2	767	537.196,359 661.313,054	768	537.201,314 661.318,678	7.495	768	537.201,314 661.318,678	769	537.206,089 661.321,661	5.63
769	537.206,089 661.321,661	770	537.224,666 661.336,826	23.98 1	770	537.224,666 661.336,826	771	537.231,716 661.345,009	10.80 1	771	537.231,716 661.345,009	772	537.241,497 661.353,013	12.63 9
772	537.241,497 661.353,013	773	537.252,092 661.364,091	15.32 9	773	537.252,092 661.364,091	774	537.254,558 661.369,376	5.832	774	537.254,558 661.369,376	775	537.253,94 661.383,253	13.89 1
775	537.253,94 661.383,253	776	537.255,575 661.395,378	12.23 5	776	537.255,575 661.395,378	777	537.252,796 661.414,386	19.21	777	537.252,796 661.414,386	778	537.251,522 661.442,702	28.34 5
778	537.251,522 661.442,702	779	537.253,822 661.465,123	22.53 9	779	537.253,822 661.465,123	780	537.255,862 661.474,08	9.186	780	537.255,862 661.474,08	781	537.256,475 661.480,82	6.768
781	537.256,475 661.480,82	782	537.255,002 661.487,202	6.55	782	537.255,002 661.487,202	783	537.251,354 661.497,322	10.75 7	783	537.251,354 661.497,322	784	537.238,103 661.539,11	43.83 9
784	537.238,103 661.539,11	785	537.234,877 661.553,168	14.42 3	785	537.234,877 661.553,168	786	537.231,833 661.570,413	17.51 2	786	537.231,833 661.570,413	787	537.227,807 661.585,388	15.50 7
787	537.227,807 661.585,388	788	537.221,326 661.600,388	16.34	788	537.221,326 661.600,388	789	537.217,242 661.612,513	12.79 4	789	537.217,242 661.612,513	790	537.211,737 661.633,492	21.68 9
790	537.211,737 661.633,492	791	537.209,283 661.659,263	25.88 8	791	537.209,283 661.659,263	792	537.207,001 661.674,351	15.26	792	537.207,001 661.674,351	793	537.204,597 661.688,266	14.12 1
793	537.204,597 661.688,266	794	537.198,604 661.710,986	23.49 7	794	537.198,604 661.710,986	795	537.197,442 661.720,15	9.237	795	537.197,442 661.720,15	796	537.195,783 661.745,424	25.32 8

Punct început	X / Y	Punct sfârșit	X / Y	Lungime segment	Punct început	X / Y	Punct sfârșit	X / Y	Lungime segment	Punct început	X / Y	Punct sfârșit	X / Y	Lungime segment
796	537.195,783 661.745,424	797	537.196,674 661.764,896	19.49 2	797	537.196,674 661.764,896	798	537.198,082 661.777,468	12.65 1	798	537.198,082 661.777,468	799	537.202,658 661.799,611	22.61 1
799	537.202,658 661.799,611	800	537.202,903 661.807,795	8.188	800	537.202,903 661.807,795	801	537.201,277 661.813,822	6.242	801	537.201,277 661.813,822	802	537.200,618 661.825,664	11.86
802	537.200,618 661.825,664	803	537.202,282 661.840,469	14.89 8	803	537.202,282 661.840,469	804	537.205,243 661.850,085	10.06 2	804	537.205,243 661.850,085	805	537.210,381 661.875,558	25.98 6
805	537.210,381 661.875,558	806	537.228,122 661.915,006	43.25 4	806	537.228,122 661.915,006	807	537.231,726 661.920,694	6.734	807	537.231,726 661.920,694	808	537.236,567 661.931,244	11.60 8
808	537.236,567 661.931,244	809	537.238,802 661.945,919	14.84 4	809	537.238,802 661.945,919	810	537.239,84 661.967,196	21.30 2	810	537.239,84 661.967,196	811	537.244,527 661.980,059	13.69
811	537.244,527 661.980,059	812	537.244,91 661.990,306	10.25 4	812	537.244,91 661.990,306	813	537.246,891 662.001,89	11.75 2	813	537.246,891 662.001,89	814	537.251,492 662.016,073	14.91 1
814	537.251,492 662.016,073	815	537.262,711 662.045,266	31.27 5	815	537.262,711 662.045,266	816	537.272,278 662.066,444	23.23 9	816	537.272,278 662.066,444	817	537.277,373 662.075,878	10.72 2
817	537.277,373 662.075,878	818	537.282,031 662.087,714	12.72	818	537.282,031 662.087,714	819	537.284,674 662.095,893	8.595	819	537.284,674 662.095,893	820	537.288,653 662.113,685	18.23 2
820	537.288,653 662.113,685	821	537.291,578 662.118,581	5.703	821	537.291,578 662.118,581	822	537.312,902 662.144,218	33.34 6	822	537.312,902 662.144,218	823	537.317,36 662.151,028	8.139
823	537.317,36 662.151,028	824	537.326,571 662.173,498	24.28 5	824	537.326,571 662.173,498	825	537.332,816 662.183,821	12.06 5	825	537.332,816 662.183,821	826	537.339,827 662.192,511	11.16 6
826	537.339,827 662.192,511	827	537.343,109 662.199,194	7.445	827	537.343,109 662.199,194	828	537.344,951 662.201,911	3.283	828	537.344,951 662.201,911	829	537.340,894 662.217,274	15.89
829	537.340,894 662.217,274	830	537.340,767 662.226,577	9.304	830	537.340,767 662.226,577	831	537.342,867 662.234,835	8.521	831	537.342,867 662.234,835	832	537.346,52 662.245,167	10.95 9
832	537.346,52 662.245,167	833	537.348,134 662.253,484	8.472	833	537.348,134 662.253,484	834	537.349,04 662.266,795	13.34 2	834	537.349,04 662.266,795	835	537.351,861 662.278,222	11.77
835	537.351,861 662.278,222	836	537.354,498 662.283,326	5.745	836	537.354,498 662.283,326	837	537.359,956 662.297,095	14.81 1	837	537.359,956 662.297,095	838	537.359,835 662.302,298	5.204
838	537.359,835 662.302,298	839	537.360,559 662.307,513	5.265	839	537.360,559 662.307,513	840	537.363,854 662.315,012	8.191	840	537.363,854 662.315,012	841	537.367,791 662.320,199	6.512
841	537.367,791 662.320,199	842	537.369,49 662.332,896	12.81	842	537.369,49 662.332,896	843	537.372,509 662.340,339	8.032	843	537.372,509 662.340,339	844	537.374,734 662.343,356	3.749
844	537.374,734 662.343,356	845	537.387,73 662.367,428	27.35 6	845	537.387,73 662.367,428	846	537.390,421 662.374,684	7.739	846	537.390,421 662.374,684	847	537.391,943 662.381,939	7.413
847	537.391,943 662.381,939	848	537.391,123 662.387,908	6.025	848	537.391,123 662.387,908	849	537.384,219 662.407,802	21.05 8	849	537.384,219 662.407,802	850	537.377,548 662.423,834	17.36 5
850	537.377,548 662.423,834	851	537.368,889 662.442,793	20.84 3	851	537.368,889 662.442,793	852	537.351,452 662.475,677	37.22 1	852	537.351,452 662.475,677	853	537.337,877 662.498,263	26.35 2
853	537.337,877 662.498,263	854	537.331,883 662.505,895	9.704	854	537.331,883 662.505,895	855	537.315,177 662.520,318	22.07 1	855	537.315,177 662.520,318	856	537.295,15 662.542,26	29.70 7
856	537.295,15 662.542,26	857	537.272,965 662.573,491	38.30 9	857	537.272,965 662.573,491	858	537.238,883 662.616,22	54.65 7	858	537.238,883 662.616,22	859	537.226,327 662.630,806	19.24 6
859	537.226,327 662.630,806	860	537.220,262 662.636,739	8.484	860	537.220,262 662.636,739	861	537.214,954 662.640,72	6.635	861	537.214,954 662.640,72	862	537.208,203 662.644,1	7.55
862	537.208,203 662.644,1	863	537.201,3 662.649,258	8.617	863	537.201,3 662.649,258	864	537.196,93 662.658,365	10.10 1	864	537.196,93 662.658,365	865	537.194,725 662.669,791	11.63 7
865	537.194,725 662.669,791	866	537.193,611 662.681,636	11.89 7	866	537.193,611 662.681,636	867	537.192,921 662.684,398	2.847	867	537.192,921 662.684,398	868	537.191,023 662.687,59	3.714
868	537.191,023 662.687,59	869	537.186,308 662.691,843	6.35	869	537.186,308 662.691,843	870	537.176,382 662.697,444	11.39 7	870	537.176,382 662.697,444	871	537.169,882 662.701,753	7.799
871	537.169,882 662.701,753	872	537.165,332 662.706,804	6.798	872	537.165,332 662.706,804	873	537.160,728 662.713,195	7.877	873	537.160,728 662.713,195	874	537.155,298 662.726,164	14.06
874	537.155,298 662.726,164	875	537.147,397 662.747,363	22.62 4	875	537.147,397 662.747,363	876	537.128,031 662.787,589	44.64 5	876	537.128,031 662.787,589	877	537.125,858 662.794,222	6.98
877	537.125,858 662.794,222	878	537.126,258 662.806,428	12.21 3	878	537.126,258 662.806,428	879	537.127,793 662.812,387	6.154	879	537.127,793 662.812,387	880	537.130,901 662.817,571	6.044
880	537.130,901 662.817,571	881	537.131,539 662.822,769	5.237	881	537.131,539 662.822,769	882	537.132,027 662.832,337	9.58	882	537.132,027 662.832,337	883	537.130,646 662.843,878	11.62 3
883	537.130,646 662.843,878	884	537.130,465 662.854,288	10.41 2	884	537.130,465 662.854,288	885	537.131,826 662.860,988	6.837	885	537.131,826 662.860,988	886	537.134,703 662.867,036	6.697
886	537.134,703 662.867,036	887	537.140,967 662.875,748	10.73	887	537.140,967 662.875,748	888	537.142,043 662.880,858	5.222	888	537.142,043 662.880,858	889	537.141,661 662.890,432	9.582
889	537.141,661 662.890,432	890	537.139,846 662.897,62	7.414	890	537.139,846 662.897,62	891	537.139,44 662.903,271	5.666	891	537.139,44 662.903,271	892	537.139,686 662.907,624	4.36
892	537.139,686 662.907,624	893	537.142,578 662.914,903	7.832	893	537.142,578 662.914,903	894	537.146,697 662.918,931	5.761	894	537.146,697 662.918,931	895	537.147,974 662.922,507	3.797

Punct început	X / Y	Punct sfârșit	X / Y	Lungime segment	Punct început	X / Y	Punct sfârșit	X / Y	Lungime segment	Punct început	X / Y	Punct sfârșit	X / Y	Lungime segment
895	537.147,974 662.922,507	896	537.148,599 662.929,454	6.975	896	537.148,599 662.929,454	897	537.151,55 662.936,637	7.766	897	537.151,55 662.936,637	898	537.153,888 662.945,598	9.261
898	537.153,888 662.945,598	899	537.154,74 662.951,848	6.308	899	537.154,74 662.951,848	900	537.154,268 662.956,857	5.031	900	537.154,268 662.956,857	901	537.155,276 662.964,241	7.452
901	537.155,276 662.964,241	902	537.169,096 662.988,778	28.16 1	902	537.169,096 662.988,778	903	537.169,598 663.003,611	14.84 1	903	537.169,598 663.003,611	904	537.172,192 663.013,258	9.99
904	537.172,192 663.013,258	905	537.175,844 663.023,227	10.61 7	905	537.175,844 663.023,227	906	537.178,697 663.035,877	12.96 8	906	537.178,697 663.035,877	907	537.181,494 663.042,6	7.282
907	537.181,494 663.042,6	908	537.186,652 663.052,808	11.43 7	908	537.186,652 663.052,808	909	537.193,763 663.063,335	12.70 4	909	537.193,763 663.063,335	910	537.197,057 663.069,825	7.278
910	537.197,057 663.069,825	911	537.205,641 663.094,706	26.32	911	537.205,641 663.094,706	912	537.206,097 663.098,718	4.038	912	537.206,097 663.098,718	913	537.205,104 663.123,561	24.86 3
913	537.205,104 663.123,561	914	537.201,698 663.168,728	45.29 5	914	537.201,698 663.168,728	915	537.201,828 663.177,572	8.845	915	537.201,828 663.177,572	916	537.205,17 663.189,756	12.63 4
916	537.205,17 663.189,756	917	537.206,521 663.192,899	3.421	917	537.206,521 663.192,899	918	537.206,605 663.201,421	8.522	918	537.206,605 663.201,421	919	537.205,705 663.215,709	14.31 6
919	537.205,705 663.215,709	920	537.202,557 663.235,976	20.51	920	537.202,557 663.235,976	921	537.195,996 663.252,508	17.78 6	921	537.195,996 663.252,508	922	537.193,52 663.256,89	5.033
922	537.193,52 663.256,89	923	537.190,29 663.261,07	5.283	923	537.190,29 663.261,07	924	537.167,402 663.283,962	32.37 1	924	537.167,402 663.283,962	925	537.165,271 663.289,485	5.92
925	537.165,271 663.289,485	926	537.162,816 663.299,776	10.58	926	537.162,816 663.299,776	927	537.155,558 663.333,68	34.67 2	927	537.155,558 663.333,68	928	537.155,989 663.341,141	7.473
928	537.155,989 663.341,141	929	537.157,394 663.348,365	7.359	929	537.157,394 663.348,365	930	537.163,108 663.363,789	16.44 8	930	537.163,108 663.363,789	931	537.164,047 663.370,548	6.824
931	537.164,047 663.370,548	932	537.163,298 663.377,663	7.154	932	537.163,298 663.377,663	933	537.154,074 663.400,348	24.48 9	933	537.154,074 663.400,348	934	537.151,711 663.411,949	11.83 9
934	537.151,711 663.411,949	935	537.141,433 663.445,176	34.78	935	537.141,433 663.445,176	936	537.140,241 663.452,646	7.565	936	537.140,241 663.452,646	937	537.139,551 663.470,588	17.95 5
937	537.139,551 663.470,588	938	537.137,513 663.483,635	13.20 5	938	537.137,513 663.483,635	939	537.135,076 663.489,634	6.475	939	537.135,076 663.489,634	940	537.128,29 663.498,938	11.51 6
940	537.128,29 663.498,938	941	537.116,493 663.519,932	24.08 1	941	537.116,493 663.519,932	942	537.115,291 663.524,011	4.252	942	537.115,291 663.524,011	943	537.118,092 663.534,687	11.03 7
943	537.118,092 663.534,687	944	537.121,557 663.543,883	9.827	944	537.121,557 663.543,883	945	537.123,52 663.565,765	21.97	945	537.123,52 663.565,765	946	537.121,248 663.586,585	20.94 4
946	537.121,248 663.586,585	947	537.119,566 663.595,19	8.768	947	537.119,566 663.595,19	948	537.117,693 663.603,076	8.105	948	537.117,693 663.603,076	949	537.111,103 663.612,621	11.59 9
949	537.111,103 663.612,621	950	537.108,382 663.620,862	8.679	950	537.108,382 663.620,862	951	537.100,015 663.631,373	13.43 5	951	537.100,015 663.631,373	952	537.091,197 663.638,797	11.52 7
952	537.091,197 663.638,797	953	537.085,9 663.647,497	10.18 6	953	537.085,9 663.647,497	954	537.078,72 663.655,674	10.88 2	954	537.078,72 663.655,674	955	537.078,478 663.667,305	11.63 4
955	537.078,478 663.667,305	956	537.072,431 663.681,19	15.14 5	956	537.072,431 663.681,19	957	537.067,372 663.686,511	7.342	957	537.067,372 663.686,511	958	536.956,559 663.645,098	118.2 99
958	536.956,559 663.645,098	959	536.942,541 663.641,054	14.59	959	536.942,541 663.641,054	960	536.930,921 663.616,764	26.92 6	960	536.930,921 663.616,764	961	536.819,607 663.595,84	113.2 63
961	536.819,607 663.595,84	962	536.748,769 663.580,333	72.51 5	962	536.748,769 663.580,333	963	536.718,044 663.569,888	32.45 2	963	536.718,044 663.569,888	964	536.685,278 663.569,007	32.77 8
964	536.685,278 663.569,007	965	536.627,449 663.561,476	58.31 7	965	536.627,449 663.561,476	966	536.561,955 663.535,413	70.48 9	966	536.561,955 663.535,413	967	536.531,531 663.524,345	32.37 5
967	536.531,531 663.524,345	968	536.485,063 663.541,91	49.67 7	968	536.485,063 663.541,91	1	536.436,389 663.519,227	53.7					

** Lungimile segmentelor sunt determinate în planul de proiecție Stereo 70 și sunt rotunjite la 1 milimetru.

*** Distanța dintre puncte este formată din segmente cumulate ce sunt mai mici decât valoarea 1 milimetru.

**DATE DESPRE IMOBILUL NR. 4170**

Oficiul de Cadastru și Publicitate Imobiliară SUCEAVA
 Biroul de Cadastru și Publicitate Imobiliară Campulung Moldovenesc

A. Partea I. Descrierea imobilului

TEREN Extravilan

Adresa: Jud. Suceava

Nr. Crt	Nr cadastral Nr. topografic	Suprafața* (mp)	Observații / Referințe
A1		24.332	Sector cadastral:97 Teren neimprejmuit;

B. Partea II. Proprietari și acte

Inscrieri privitoare la dreptul de proprietate și alte drepturi reale		Referințe
4170 / 08/12/2022		
Act Normativ nr. Lege nr. 7, din 13/03/1996 emis de Parlamentul României;		
B1	Inscrierea provizorie, drept de PROPRIETATE, dobandit prin Lege, cota actuala 1/1 1) COMUNA POJORÂTA, CIF:4441425	A1

C. Partea III. SARCINI .

Inscrieri privind dezmembramintele dreptului de proprietate, drepturi reale de garanție și sarcini	Referințe
NU SUNT	

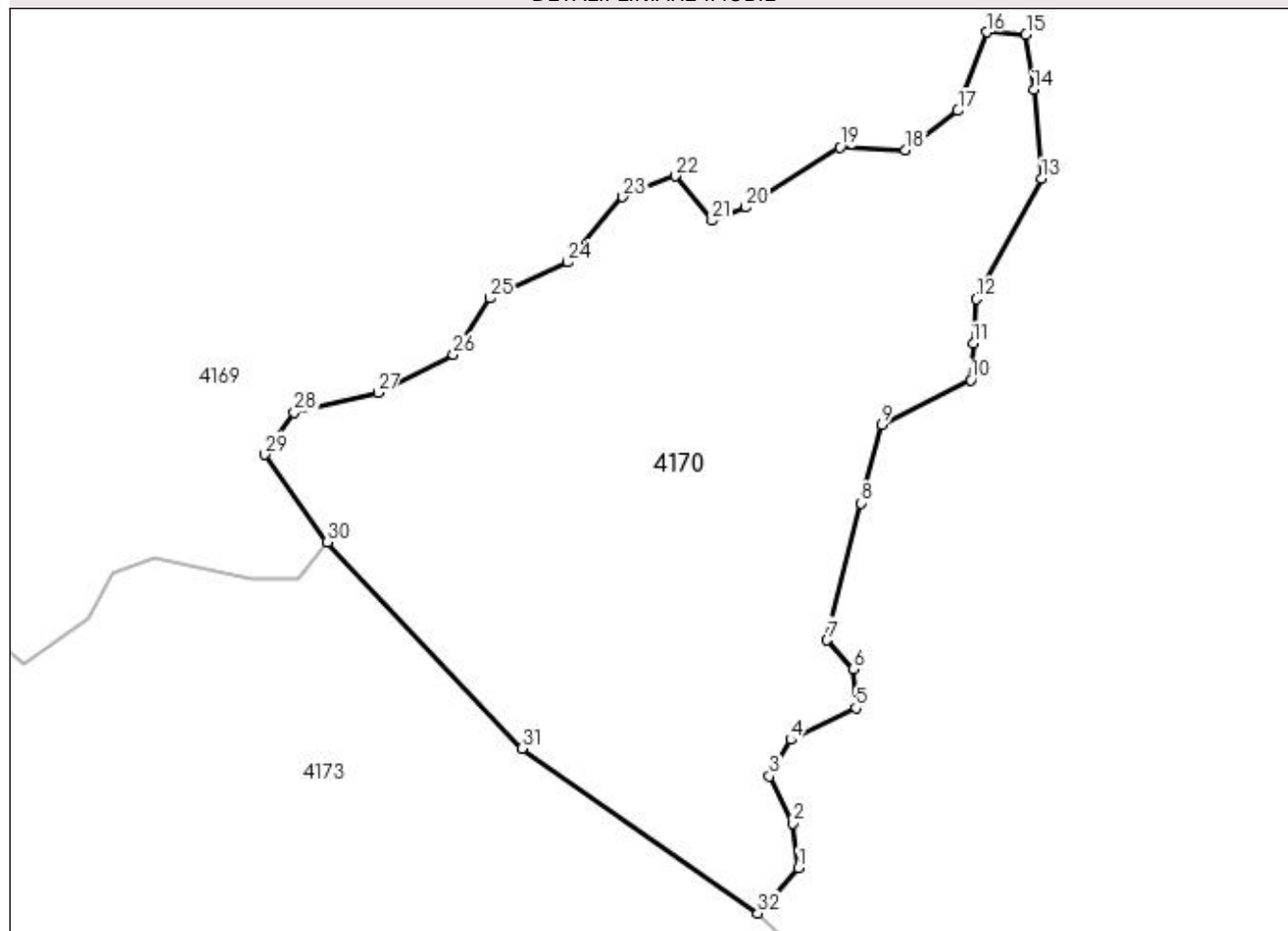
Anexa Nr. 1 La Partea I

Teren

Nr cadastral	Suprafața (mp)*	Observații / Referințe
	24.332	

* Suprafața este determinată în planul de proiecție Stereo 70.

DETALII LINIARE IMOBIL



Date referitoare la teren

Crt	Categorie folosință	Intra vilan	Suprafața (mp)	Tarla	Parcelă	Nr. topo	Observații / Referințe
1	pasune	NU	24.332	-	-	-	

Lungime Segmente

1) Valorile lungimilor segmentelor sunt obținute din proiecție în plan.

Punct început	X / Y	Punct sfârșit	X / Y	Lungime segment (** (m)
1	535.930,002 661.450,709	2	535.928,531 661.463,194	12.571
3	535.921,917 661.476,416	4	535.927,797 661.486,699	11.845
5	535.946,172 661.495,513	6	535.945,438 661.506,53	11.041
7	535.938,087 661.514,61	8	535.947,627 661.553,065	39.621
9	535.953,507 661.575,099	10	535.978,495 661.587,586	27.934

Punct început	X / Y	Punct sfârșit	X / Y	Lungime segment (** (m)
2	535.928,531 661.463,194	3	535.921,917 661.476,416	14.784
4	535.927,797 661.486,699	5	535.946,172 661.495,513	20.38
6	535.945,438 661.506,53	7	535.938,087 661.514,61	10.924
8	535.947,627 661.553,065	9	535.953,507 661.575,099	22.805
10	535.978,495 661.587,586	11	535.979,159 661.597,856	10.291

Punct început	X / Y	Punct sfârșit	X / Y	Lungime segment (** (m)	Punct început	X / Y	Punct sfârșit	X / Y	Lungime segment (** (m)
11	535.979,159 661.597,856	12	535.979,966 661.610,356	12.526	12	535.979,966 661.610,356	13	535.998,34 661.644,143	38.46
13	535.998,34 661.644,143	14	535.996,136 661.669,116	25.07	14	535.996,136 661.669,116	15	535.993,931 661.684,542	15.583
15	535.993,931 661.684,542	16	535.982,904 661.685,276	11.051	16	535.982,904 661.685,276	17	535.974,82 661.663,24	23.472
17	535.974,82 661.663,24	18	535.960,121 661.652,223	18.369	18	535.960,121 661.652,223	19	535.941,747 661.652,957	18.389
19	535.941,747 661.652,957	20	535.915,288 661.636,063	31.392	20	535.915,288 661.636,063	21	535.905,732 661.632,392	10.237
21	535.905,732 661.632,392	22	535.895,443 661.644,877	16.178	22	535.895,443 661.644,877	23	535.880,74 661.639,002	15.833
23	535.880,74 661.639,002	24	535.865,304 661.620,639	23.989	24	535.865,304 661.620,639	25	535.843,371 661.610,601	24.121
25	535.843,371 661.610,601	26	535.833,152 661.594,713	18.891	26	535.833,152 661.594,713	27	535.811,953 661.584,121	23.698
27	535.811,953 661.584,121	28	535.788,483 661.578,446	24.146	28	535.788,483 661.578,446	29	535.780,156 661.566,721	14.381
29	535.780,156 661.566,721	30	535.797,744 661.542,082	30.272	30	535.797,744 661.542,082	31	535.852,378 661.484,17	79.616
31	535.852,378 661.484,17	32	535.918,613 661.437,937	80.775	32	535.918,613 661.437,937	1	535.930,002 661.450,709	17.112

** Lungimile segmentelor sunt determinate în planul de proiecție Stereo 70 și sunt rotunjite la 1 milimetru.

*** Distanța dintre puncte este formată din segmente cumulate ce sunt mai mici decât valoarea 1 milimetru.

**DATE DESPRE IMOBILUL NR. 4171**

Oficiul de Cadastru și Publicitate Imobiliară SUCEAVA
Biroul de Cadastru și Publicitate Imobiliară Campulung Moldovenesc

A. Partea I. Descrierea imobilului

TEREN Necunoscut

Adresa: Loc. Pojorâta, Jud. Suceava

Nr. Crt	Nr cadastral Nr. topografic	Suprafața* (mp)	Observații / Referințe
A1		16.271	Sector cadastral:97 Teren neimprejmuit; Parau

B. Partea II. Proprietari și acte

Inscrieri privitoare la dreptul de proprietate și alte drepturi reale		Referințe
4171 / 08/12/2022		
Act Normativ nr. Hotărâre nr. 1.705 - Anexa nr. 12, poziția nr. 63739, din 29/11/2006 emis de Guvernul României;		
B1	Intabulare, drept de PROPRIETATE, dobandit prin Lege, cota actuala 1/1 1) STATUL ROMÂN - DOMENIUL PUBLIC , CIF:9999999999999, LIPSĂ CUI/CIF	A1
Act Normativ nr. Hotărâre nr. 1705 - Anexa nr. 12, poziția nr. 63739, din 29/11/2006 emis de Guvernul României (Adeverință nr. 356 din 11.01.2023);		
B2	Intabulare, drept de ADMINISTRARE, dobandit prin Lege, cota actuala 1/1 1) ADMINISTRAȚIA NAȚIONALĂ APELE ROMÂNE , CIF:24326056, PRIN ADMINISTRAȚIA BAZINALĂ DE APĂ SIRET, CUI 33839263, JUD. BACĂU, MUN. BACĂU, STR. CUZA VODĂ, NR.1	A1

C. Partea III. SARCINI .

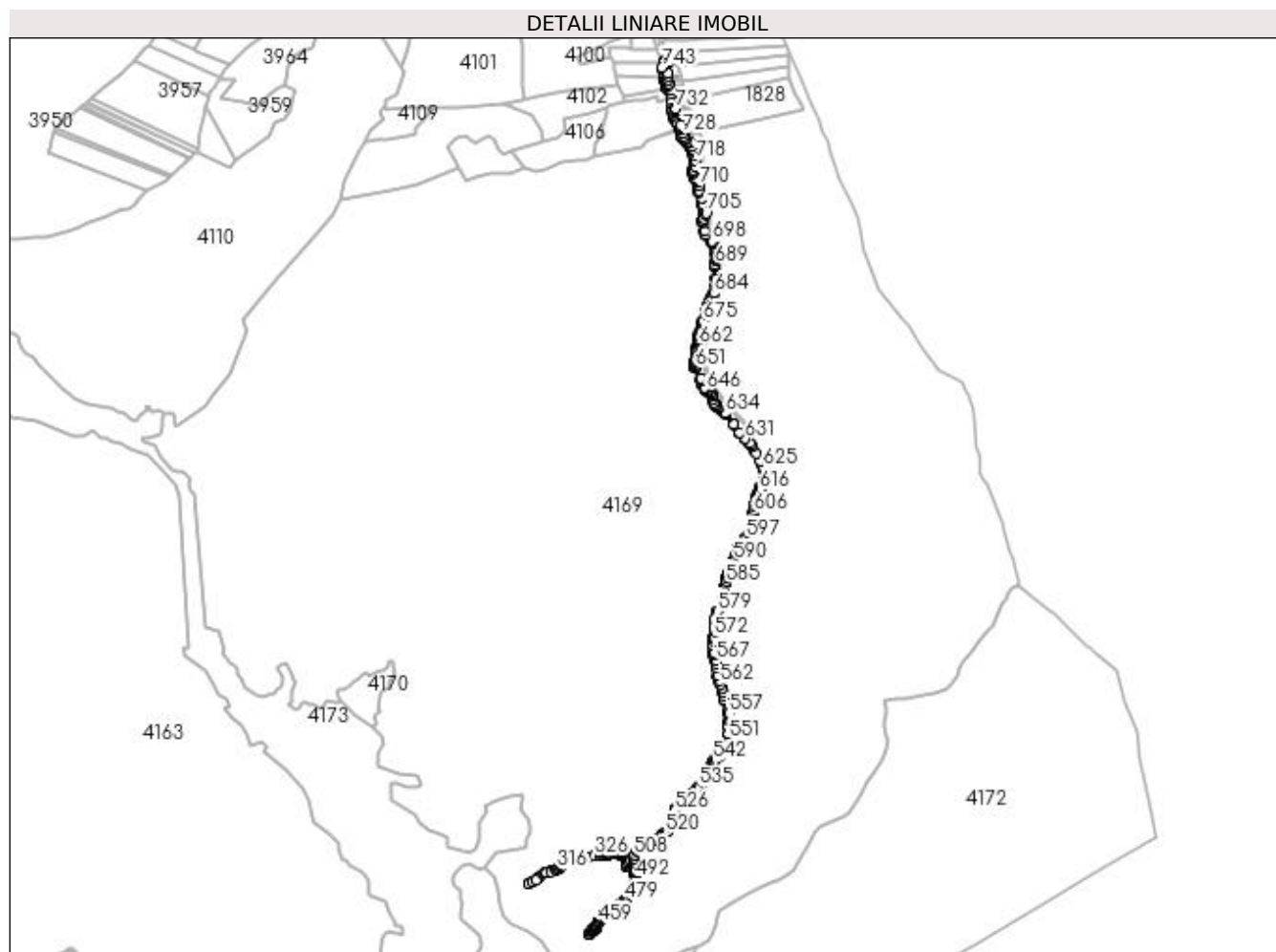
Inscrieri privind dezmembramintele dreptului de proprietate, drepturi reale de garanție și sarcini	Referințe
NU SUNT	

Anexa Nr. 1 La Partea I

Teren

Nr cadastral	Suprafața (mp)*	Observații / Referințe
	16.271	Parau

* Suprafața este determinată în planul de proiecție Stereo 70.



Date referitoare la teren

Crt	Categorie folosință	Intravilan	Suprafața (mp)	Tarla	Parcelă	Nr. topo	Observații / Referințe
1	drum	DA	4.405	-	-	-	
2	drum	NU	11.866	-	-	-	

Lungime Segmente

1) Valorile lungimilor segmentelor sunt obținute din proiecție în plan.

Punct început	X / Y	Punct sfârșit	X / Y	Lungime segment	Punct început	X / Y	Punct sfârșit	X / Y	Lungime segment	Punct început	X / Y	Punct sfârșit	X / Y	Lungime segment
1	537.005,957 663.904,906	2	537.009,144 663.900,586	5.368	2	537.009,144 663.900,586	3	537.010,019 663.892,833	7.802	3	537.010,019 663.892,833	4	537.009,957 663.884,396	8.437
4	537.009,957 663.884,396	5	537.011,494 663.875,444	9.083	5	537.011,494 663.875,444	6	537.014,573 663.865,758	10.164	6	537.014,573 663.865,758	7	537.017,931 663.861,411	5.493
7	537.017,931 663.861,411	8	537.019,353 663.855,618	5.965	8	537.019,353 663.855,618	9	537.020,306 663.852,107	3.638	9	537.020,306 663.852,107	10	537.020,269 663.848,776	3.331
10	537.020,269 663.848,776	11	537.019,506 663.842,539	6.283	11	537.019,506 663.842,539	12	537.019,76 663.840,502	2.053	12	537.019,76 663.840,502	13	537.020,906 663.838,72	2.119
13	537.020,906 663.838,72	14	537.027,779 663.833,756	8.478	14	537.027,779 663.833,756	15	537.030,962 663.829,937	4.972	15	537.030,962 663.829,937	16	537.033,477 663.824,968	5.569

Punct început	X / Y	Punct sfârșit	X / Y	Lungime segment	Punct început	X / Y	Punct sfârșit	X / Y	Lungime segment	Punct început	X / Y	Punct sfârșit	X / Y	Lungime segment
16	537.033,477 663.824,968	17	537.037,182 663.810,016	15.404	17	537.037,182 663.810,016	18	537.040,414 663.797,429	12.995	18	537.040,414 663.797,429	19	537.041,832 663.785,158	12.353
19	537.041,832 663.785,158	20	537.041,987 663.763,98	21.179	20	537.041,987 663.763,98	21	537.040,596 663.753,317	10.753	21	537.040,596 663.753,317	22	537.041,727 663.747,912	5.522
22	537.041,727 663.747,912	23	537.046,675 663.739,098	10.108	23	537.046,675 663.739,098	24	537.047,792 663.735,048	4.201	24	537.047,792 663.735,048	25	537.048,273 663.727,844	7.22
25	537.048,273 663.727,844	26	537.050,075 663.722,813	5.344	26	537.050,075 663.722,813	27	537.052,477 663.719,521	4.075	27	537.052,477 663.719,521	28	537.056,987 663.717,266	5.042
28	537.056,987 663.717,266	29	537.061,12 663.709,966	8.389	29	537.061,12 663.709,966	30	537.063,742 663.703,124	7.327	30	537.063,742 663.703,124	31	537.067,372 663.686,511	17.005
31	537.067,372 663.686,511	32	537.072,431 663.681,19	7.342	32	537.072,431 663.681,19	33	537.078,478 663.667,305	15.145	33	537.078,478 663.667,305	34	537.078,72 663.655,674	11.634
34	537.078,72 663.655,674	35	537.085,9 663.647,497	10.882	35	537.085,9 663.647,497	36	537.091,197 663.638,797	10.186	36	537.091,197 663.638,797	37	537.100,015 663.631,373	11.527
37	537.100,015 663.631,373	38	537.108,382 663.620,862	13.435	38	537.108,382 663.620,862	39	537.111,103 663.612,621	8.679	39	537.111,103 663.612,621	40	537.117,693 663.603,076	11.599
40	537.117,693 663.603,076	41	537.119,566 663.595,19	8.105	41	537.119,566 663.595,19	42	537.121,248 663.586,585	8.768	42	537.121,248 663.586,585	43	537.123,52 663.565,765	20.944
43	537.123,52 663.565,765	44	537.121,557 663.543,883	21.97	44	537.121,557 663.543,883	45	537.118,092 663.534,687	9.827	45	537.118,092 663.534,687	46	537.115,291 663.524,011	11.037
46	537.115,291 663.524,011	47	537.116,493 663.519,932	4.252	47	537.116,493 663.519,932	48	537.128,29 663.498,938	24.081	48	537.128,29 663.498,938	49	537.135,076 663.489,634	11.516
49	537.135,076 663.489,634	50	537.137,513 663.483,635	6.475	50	537.137,513 663.483,635	51	537.139,551 663.470,588	13.205	51	537.139,551 663.470,588	52	537.140,241 663.452,646	17.955
52	537.140,241 663.452,646	53	537.141,433 663.445,176	7.565	53	537.141,433 663.445,176	54	537.151,711 663.411,949	34.78	54	537.151,711 663.411,949	55	537.154,074 663.400,348	11.839
55	537.154,074 663.400,348	56	537.163,298 663.377,663	24.489	56	537.163,298 663.377,663	57	537.164,047 663.370,548	7.154	57	537.164,047 663.370,548	58	537.163,108 663.363,789	6.824
58	537.163,108 663.363,789	59	537.157,394 663.348,365	16.448	59	537.157,394 663.348,365	60	537.155,989 663.341,141	7.359	60	537.155,989 663.341,141	61	537.155,558 663.333,68	7.473
61	537.155,558 663.333,68	62	537.162,816 663.299,776	34.672	62	537.162,816 663.299,776	63	537.165,271 663.289,485	10.58	63	537.165,271 663.289,485	64	537.167,402 663.283,962	5.92
64	537.167,402 663.283,962	65	537.190,29 663.261,07	32.371	65	537.190,29 663.261,07	66	537.193,52 663.256,89	5.283	66	537.193,52 663.256,89	67	537.195,996 663.252,508	5.033
67	537.195,996 663.252,508	68	537.202,557 663.235,976	17.786	68	537.202,557 663.235,976	69	537.205,705 663.215,709	20.51	69	537.205,705 663.215,709	70	537.206,605 663.201,421	14.316
70	537.206,605 663.201,421	71	537.206,521 663.192,899	8.522	71	537.206,521 663.192,899	72	537.205,17 663.189,756	3.421	72	537.205,17 663.189,756	73	537.201,828 663.177,572	12.634
73	537.201,828 663.177,572	74	537.201,698 663.168,728	8.845	74	537.201,698 663.168,728	75	537.205,104 663.123,561	45.295	75	537.205,104 663.123,561	76	537.206,097 663.098,718	24.863
76	537.206,097 663.098,718	77	537.205,641 663.094,706	4.038	77	537.205,641 663.094,706	78	537.197,057 663.069,825	26.32	78	537.197,057 663.069,825	79	537.193,763 663.063,335	7.278
79	537.193,763 663.063,335	80	537.186,652 663.052,808	12.704	80	537.186,652 663.052,808	81	537.181,494 663.042,6	11.437	81	537.181,494 663.042,6	82	537.178,697 663.035,877	7.282
82	537.178,697 663.035,877	83	537.175,844 663.023,227	12.968	83	537.175,844 663.023,227	84	537.172,192 663.013,258	10.617	84	537.172,192 663.013,258	85	537.169,598 663.003,611	9.99
85	537.169,598 663.003,611	86	537.169,096 662.988,778	14.841	86	537.169,096 662.988,778	87	537.155,276 662.964,241	28.161	87	537.155,276 662.964,241	88	537.154,268 662.956,857	7.452
88	537.154,268 662.956,857	89	537.154,74 662.951,848	5.031	89	537.154,74 662.951,848	90	537.153,888 662.945,598	6.308	90	537.153,888 662.945,598	91	537.151,55 662.936,637	9.261
91	537.151,55 662.936,637	92	537.148,599 662.929,454	7.766	92	537.148,599 662.929,454	93	537.147,974 662.922,507	6.975	93	537.147,974 662.922,507	94	537.146,697 662.918,931	3.797
94	537.146,697 662.918,931	95	537.142,578 662.914,903	5.761	95	537.142,578 662.914,903	96	537.139,686 662.907,624	7.832	96	537.139,686 662.907,624	97	537.139,44 662.903,271	4.36
97	537.139,44 662.903,271	98	537.139,846 662.897,62	5.666	98	537.139,846 662.897,62	99	537.141,661 662.890,432	7.414	99	537.141,661 662.890,432	100	537.142,043 662.880,858	9.582
100	537.142,043 662.880,858	101	537.140,967 662.875,748	5.222	101	537.140,967 662.875,748	102	537.134,703 662.867,036	10.73	102	537.134,703 662.867,036	103	537.131,826 662.860,988	6.697
103	537.131,826 662.860,988	104	537.130,465 662.854,288	6.837	104	537.130,465 662.854,288	105	537.130,646 662.843,878	10.412	105	537.130,646 662.843,878	106	537.132,027 662.832,337	11.623
106	537.132,027 662.832,337	107	537.131,539 662.822,769	9.58	107	537.131,539 662.822,769	108	537.130,901 662.817,571	5.237	108	537.130,901 662.817,571	109	537.127,793 662.812,387	6.044
109	537.127,793 662.812,387	110	537.126,258 662.806,428	6.154	110	537.126,258 662.806,428	111	537.125,858 662.794,222	12.213	111	537.125,858 662.794,222	112	537.128,031 662.787,589	6.98
112	537.128,031 662.787,589	113	537.147,397 662.747,363	44.645	113	537.147,397 662.747,363	114	537.155,298 662.726,164	22.624	114	537.155,298 662.726,164	115	537.160,728 662.713,195	14.06

Punct început	X / Y	Punct sfârșit	X / Y	Lungime segment	Punct început	X / Y	Punct sfârșit	X / Y	Lungime segment	Punct început	X / Y	Punct sfârșit	X / Y	Lungime segment
115	537.160,728 662.713,195	116	537.165,332 662.706,804	7.877	116	537.165,332 662.706,804	117	537.169,882 662.701,753	6.798	117	537.169,882 662.701,753	118	537.176,382 662.697,444	7.799
118	537.176,382 662.697,444	119	537.186,308 662.691,843	11.397	119	537.186,308 662.691,843	120	537.191,023 662.687,59	6.35	120	537.191,023 662.687,59	121	537.192,921 662.684,398	3.714
121	537.192,921 662.684,398	122	537.193,611 662.681,636	2.847	122	537.193,611 662.681,636	123	537.194,725 662.669,791	11.897	123	537.194,725 662.669,791	124	537.196,93 662.658,365	11.637
124	537.196,93 662.658,365	125	537.201,3 662.649,258	10.101	125	537.201,3 662.649,258	126	537.208,203 662.644,1	8.617	126	537.208,203 662.644,1	127	537.214,954 662.640,72	7.55
127	537.214,954 662.640,72	128	537.220,262 662.636,739	6.635	128	537.220,262 662.636,739	129	537.226,327 662.630,806	8.484	129	537.226,327 662.630,806	130	537.238,883 662.616,22	19.246
130	537.238,883 662.616,22	131	537.272,965 662.573,491	54.657	131	537.272,965 662.573,491	132	537.295,15 662.542,26	38.309	132	537.295,15 662.542,26	133	537.315,177 662.520,318	29.707
133	537.315,177 662.520,318	134	537.331,883 662.505,895	22.071	134	537.331,883 662.505,895	135	537.337,877 662.498,263	9.704	135	537.337,877 662.498,263	136	537.351,452 662.475,677	26.352
136	537.351,452 662.475,677	137	537.368,889 662.442,793	37.221	137	537.368,889 662.442,793	138	537.377,548 662.423,834	20.843	138	537.377,548 662.423,834	139	537.384,219 662.407,802	17.365
139	537.384,219 662.407,802	140	537.391,123 662.387,908	21.058	140	537.391,123 662.387,908	141	537.391,943 662.381,939	6.025	141	537.391,943 662.381,939	142	537.390,421 662.374,684	7.413
142	537.390,421 662.374,684	143	537.387,73 662.367,428	7.739	143	537.387,73 662.367,428	144	537.374,734 662.343,356	27.356	144	537.374,734 662.343,356	145	537.372,509 662.340,339	3.749
145	537.372,509 662.340,339	146	537.369,49 662.332,896	8.032	146	537.369,49 662.332,896	147	537.367,791 662.320,199	12.81	147	537.367,791 662.320,199	148	537.363,854 662.315,012	6.512
148	537.363,854 662.315,012	149	537.360,559 662.307,513	8.191	149	537.360,559 662.307,513	150	537.359,835 662.302,298	5.265	150	537.359,835 662.302,298	151	537.359,956 662.297,095	5.204
151	537.359,956 662.297,095	152	537.354,498 662.283,326	14.811	152	537.354,498 662.283,326	153	537.351,861 662.278,222	5.745	153	537.351,861 662.278,222	154	537.349,04 662.266,795	11.77
154	537.349,04 662.266,795	155	537.348,134 662.253,484	13.342	155	537.348,134 662.253,484	156	537.346,52 662.245,167	8.472	156	537.346,52 662.245,167	157	537.342,867 662.234,835	10.959
157	537.342,867 662.234,835	158	537.340,767 662.226,577	8.521	158	537.340,767 662.226,577	159	537.340,894 662.217,274	9.304	159	537.340,894 662.217,274	160	537.344,951 662.201,911	15.89
160	537.344,951 662.201,911	161	537.343,109 662.199,194	3.283	161	537.343,109 662.199,194	162	537.339,827 662.192,511	7.445	162	537.339,827 662.192,511	163	537.332,816 662.183,821	11.166
163	537.332,816 662.183,821	164	537.326,571 662.173,498	12.065	164	537.326,571 662.173,498	165	537.317,36 662.151,028	24.285	165	537.317,36 662.151,028	166	537.312,902 662.144,218	8.139
166	537.312,902 662.144,218	167	537.291,578 662.118,581	33.346	167	537.291,578 662.118,581	168	537.288,653 662.113,685	5.703	168	537.288,653 662.113,685	169	537.284,674 662.095,893	18.232
169	537.284,674 662.095,893	170	537.282,031 662.087,714	8.595	170	537.282,031 662.087,714	171	537.277,373 662.075,878	12.72	171	537.277,373 662.075,878	172	537.272,278 662.066,444	10.722
172	537.272,278 662.066,444	173	537.262,711 662.045,266	23.239	173	537.262,711 662.045,266	174	537.251,492 662.016,073	31.275	174	537.251,492 662.016,073	175	537.246,891 662.001,89	14.911
175	537.246,891 662.001,89	176	537.244,91 661.990,306	11.752	176	537.244,91 661.990,306	177	537.244,527 661.980,059	10.254	177	537.244,527 661.980,059	178	537.239,84 661.967,196	13.69
178	537.239,84 661.967,196	179	537.238,802 661.945,919	21.302	179	537.238,802 661.945,919	180	537.236,567 661.931,244	14.844	180	537.236,567 661.931,244	181	537.231,726 661.920,694	11.608
181	537.231,726 661.920,694	182	537.228,122 661.915,006	6.734	182	537.228,122 661.915,006	183	537.210,381 661.875,558	43.254	183	537.210,381 661.875,558	184	537.205,243 661.850,085	25.986
184	537.205,243 661.850,085	185	537.202,282 661.840,469	10.062	185	537.202,282 661.840,469	186	537.200,618 661.825,664	14.898	186	537.200,618 661.825,664	187	537.201,277 661.813,822	11.86
187	537.201,277 661.813,822	188	537.202,903 661.807,795	6.242	188	537.202,903 661.807,795	189	537.202,658 661.799,611	8.188	189	537.202,658 661.799,611	190	537.198,082 661.777,468	22.611
190	537.198,082 661.777,468	191	537.196,674 661.764,896	12.651	191	537.196,674 661.764,896	192	537.195,783 661.745,424	19.492	192	537.195,783 661.745,424	193	537.197,442 661.720,15	25.328
193	537.197,442 661.720,15	194	537.198,604 661.710,986	9.237	194	537.198,604 661.710,986	195	537.204,597 661.688,266	23.497	195	537.204,597 661.688,266	196	537.207,001 661.674,351	14.121
196	537.207,001 661.674,351	197	537.209,283 661.659,263	15.26	197	537.209,283 661.659,263	198	537.211,737 661.633,492	25.888	198	537.211,737 661.633,492	199	537.217,242 661.612,513	21.689
199	537.217,242 661.612,513	200	537.221,326 661.600,388	12.794	200	537.221,326 661.600,388	201	537.227,807 661.585,388	16.34	201	537.227,807 661.585,388	202	537.231,833 661.570,413	15.507
202	537.231,833 661.570,413	203	537.234,877 661.553,168	17.512	203	537.234,877 661.553,168	204	537.238,103 661.539,11	14.423	204	537.238,103 661.539,11	205	537.251,354 661.497,322	43.839
205	537.251,354 661.497,322	206	537.255,002 661.487,202	10.757	206	537.255,002 661.487,202	207	537.256,475 661.480,82	6.55	207	537.256,475 661.480,82	208	537.255,862 661.474,08	6.768
208	537.255,862 661.474,08	209	537.253,822 661.465,123	9.186	209	537.253,822 661.465,123	210	537.251,522 661.442,702	22.539	210	537.251,522 661.442,702	211	537.252,796 661.414,386	28.345
211	537.252,796 661.414,386	212	537.255,575 661.395,378	19.21	212	537.255,575 661.395,378	213	537.253,94 661.383,253	12.235	213	537.253,94 661.383,253	214	537.254,558 661.369,376	13.891

Punct început	X / Y	Punct sfârșit	X / Y	Lungime segment	Punct început	X / Y	Punct sfârșit	X / Y	Lungime segment	Punct început	X / Y	Punct sfârșit	X / Y	Lungime segment
214	537.254,558 661.369,376	215	537.252,092 661.364,091	5.832	215	537.252,092 661.364,091	216	537.241,497 661.353,013	15.329	216	537.241,497 661.353,013	217	537.231,716 661.345,009	12.639
217	537.231,716 661.345,009	218	537.224,666 661.336,826	10.801	218	537.224,666 661.336,826	219	537.206,089 661.321,661	23.981	219	537.206,089 661.321,661	220	537.201,314 661.318,678	5.63
220	537.201,314 661.318,678	221	537.196,359 661.313,054	7.495	221	537.196,359 661.313,054	222	537.190,906 661.298,34	15.692	222	537.190,906 661.298,34	223	537.181,012 661.276,396	24.071
223	537.181,012 661.276,396	224	537.173,325 661.261,766	16.527	224	537.173,325 661.261,766	225	537.169,717 661.248,804	13.455	225	537.169,717 661.248,804	226	537.165,828 661.240,233	9.412
226	537.165,828 661.240,233	227	537.160,77 661.233,278	8.6	227	537.160,77 661.233,278	228	537.141,208 661.215,336	26.544	228	537.141,208 661.215,336	229	537.130,469 661.203,221	16.189
229	537.130,469 661.203,221	230	537.117,603 661.193,652	16.034	230	537.117,603 661.193,652	231	537.105,593 661.186,863	13.796	231	537.105,593 661.186,863	232	537.088,078 661.174,092	21.677
232	537.088,078 661.174,092	233	537.081,163 661.166,444	10.311	233	537.081,163 661.166,444	234	537.076,406 661.159,888	8.1	234	537.076,406 661.159,888	235	537.055,772 661.134,601	32.637
235	537.055,772 661.134,601	236	537.054,58 661.130,669	4.109	236	537.054,58 661.130,669	237	537.053,755 661.118,87	11.828	237	537.053,755 661.118,87	238	537.051,105 661.102,625	16.46
238	537.051,105 661.102,625	239	537.045,192 661.085,849	17.788	239	537.045,192 661.085,849	240	537.037,62 661.068,285	19.127	240	537.037,62 661.068,285	241	537.025,695 661.051,128	20.894
241	537.025,695 661.051,128	242	537.015,755 661.043,101	12.776	242	537.015,755 661.043,101	243	537.004,826 661.035,94	13.066	243	537.004,826 661.035,94	244	536.990,293 661.023,035	19.436
244	536.990,293 661.023,035	245	536.963,431 661.005,067	32.317	245	536.963,431 661.005,067	246	536.941,73 660.996,489	23.335	246	536.941,73 660.996,489	247	536.929,583 660.989,804	13.865
247	536.929,583 660.989,804	248	536.919,469 660.983,281	12.035	248	536.919,469 660.983,281	249	536.912,182 660.979,29	8.308	249	536.912,182 660.979,29	250	536.907,575 660.973,683	7.257
250	536.907,575 660.973,683	251	536.899,129 660.960,595	15.577	251	536.899,129 660.960,595	252	536.892,917 660.958,326	6.613	252	536.892,917 660.958,326	253	536.883,26 660.960,927	10.001
253	536.883,26 660.960,927	254	536.876,493 660.961,835	6.828	254	536.876,493 660.961,835	255	536.868,632 660.959,031	8.346	255	536.868,632 660.959,031	256	536.864,064 660.956,277	5.334
256	536.864,064 660.956,277	257	536.861,451 660.957,448	2.863	257	536.861,451 660.957,448	258	536.859,231 660.960,019	3.397	258	536.859,231 660.960,019	259	536.856,904 660.960,019	2.327
259	536.856,904 660.960,019	260	536.852,911 660.961,324	4.201	260	536.852,911 660.961,324	261	536.851,41 660.963,579	2.709	261	536.851,41 660.963,579	262	536.848,348 660.964,536	3.208
262	536.848,348 660.964,536	263	536.846,328 660.963,249	2.395	263	536.846,328 660.963,249	264	536.844,305 660.963,671	2.067	264	536.844,305 660.963,671	265	536.843,083 660.964,718	1.609
265	536.843,083 660.964,718	266	536.840,547 660.970,058	5.912	266	536.840,547 660.970,058	267	536.836,78 660.972,473	4.475	267	536.836,78 660.972,473	268	536.835,023 660.974,23	2.485
268	536.835,023 660.974,23	269	536.835,072 660.976,506	2.277	269	536.835,072 660.976,506	270	536.833,446 660.978,749	2.77	270	536.833,446 660.978,749	271	536.829,827 660.980,431	3.991
271	536.829,827 660.980,431	272	536.827,077 660.981,06	2.821	272	536.827,077 660.981,06	273	536.824,817 660.980,323	2.377	273	536.824,817 660.980,323	274	536.822,527 660.977,663	3.51
274	536.822,527 660.977,663	275	536.820,373 660.973,968	4.277	275	536.820,373 660.973,968	276	536.813,753 660.968,093	8.851	276	536.813,753 660.968,093	277	536.806,663 660.966,715	7.223
277	536.806,663 660.966,715	278	536.804,693 660.965,631	2.249	278	536.804,693 660.965,631	279	536.804,153 660.964,154	1.573	279	536.804,153 660.964,154	280	536.802,705 660.963,188	1.741
280	536.802,705 660.963,188	281	536.799,861 660.963,283	2.846	281	536.799,861 660.963,283	282	536.798,262 660.964,13	1.809	282	536.798,262 660.964,13	283	536.795,886 660.966,339	3.244
283	536.795,886 660.966,339	284	536.793,316 660.966,559	2.579	284	536.793,316 660.966,559	285	536.789,97 660.965,443	3.527	285	536.789,97 660.965,443	286	536.784,833 660.962,423	5.959
286	536.784,833 660.962,423	287	536.776,068 660.960,122	9.062	287	536.776,068 660.960,122	288	536.771,37 660.960,121	4.698	288	536.771,37 660.960,121	289	536.750,058 660.958,108	21.407
289	536.750,058 660.958,108	290	536.723,995 660.951,885	26.796	290	536.723,995 660.951,885	291	536.704,279 660.951,081	19.732	291	536.704,279 660.951,081	292	536.682,997 660.946,636	21.741
292	536.682,997 660.946,636	293	536.667,061 660.940,995	16.905	293	536.667,061 660.940,995	294	536.655,728 660.936,022	12.376	294	536.655,728 660.936,022	295	536.625,792 660.927,414	31.149
295	536.625,792 660.927,414	296	536.622,818 660.924,143	4.421	296	536.622,818 660.924,143	297	536.619,768 660.913,912	10.676	297	536.619,768 660.913,912	298	536.617,484 660.909,851	4.659
298	536.617,484 660.909,851	299	536.613,104 660.907,533	4.956	299	536.613,104 660.907,533	300	536.605,723 660.904,799	7.871	300	536.605,723 660.904,799	301	536.588,434 660.899,31	18.139
301	536.588,434 660.899,31	302	536.569,957 660.896,55	18.682	302	536.569,957 660.896,55	303	536.564,687 660.894,237	5.755	303	536.564,687 660.894,237	304	536.550,186 660.883,375	18.118
304	536.550,186 660.883,375	305	536.538,566 660.873,694	15.124	305	536.538,566 660.873,694	306	536.530,068 660.867,389	10.582	306	536.530,068 660.867,389	307	536.518,254 660.860,52	13.666
307	536.518,254 660.860,52	308	536.503,074 660.852,516	17.161	308	536.503,074 660.852,516	309	536.504,007 660.850,747	2.0	309	536.504,007 660.850,747	310	536.519,211 660.858,764	17.188
310	536.519,211 660.858,764	311	536.531,17 660.865,718	13.834	311	536.531,17 660.865,718	312	536.565,665 660.892,486	43.663	312	536.565,665 660.892,486	313	536.570,428 660.894,602	5.212

Punct început	X / Y	Punct sfârșit	X / Y	Lungime segment	Punct început	X / Y	Punct sfârșit	X / Y	Lungime segment	Punct început	X / Y	Punct sfârșit	X / Y	Lungime segment
313	536.570,428 660.894,602	314	536.588,938 660.897,372	18.716	314	536.588,938 660.897,372	315	536.606,401 660.902,917	18.322	315	536.606,401 660.902,917	316	536.613,907 660.905,699	8.005
316	536.613,907 660.905,699	317	536.618,75 660.908,262	5.479	317	536.618,75 660.908,262	318	536.621,637 660.913,181	5.704	318	536.621,637 660.913,181	319	536.624,62 660.923,236	10.488
319	536.624,62 660.923,236	320	536.626,78 660.925,636	3.229	320	536.626,78 660.925,636	321	536.656,338 660.934,116	30.75	321	536.656,338 660.934,116	322	536.667,764 660.939,122	12.475
322	536.667,764 660.939,122	323	536.683,529 660.944,705	16.724	323	536.683,529 660.944,705	324	536.704,545 660.949,098	21.47	324	536.704,545 660.949,098	325	536.724,269 660.949,899	19.74
325	536.724,269 660.949,899	326	536.750,346 660.956,128	26.811	326	536.750,346 660.956,128	327	536.771,473 660.958,122	21.221	327	536.771,473 660.958,122	328	536.776,369 660.958,142	4.896
328	536.776,369 660.958,142	329	536.785,539 660.960,55	9.481	329	536.785,539 660.960,55	330	536.790,894 660.963,656	6.191	330	536.790,894 660.963,656	331	536.793,619 660.964,564	2.872
331	536.793,619 660.964,564	332	536.794,986 660.964,483	1.369	332	536.794,986 660.964,483	333	536.797,089 660.962,498	2.892	333	536.797,089 660.962,498	334	536.799,267 660.961,347	2.463
334	536.799,267 660.961,347	335	536.803,222 660.961,205	3.958	335	536.803,222 660.961,205	336	536.805,712 660.962,806	2.96	336	536.805,712 660.962,806	337	536.806,231 660.964,221	1.507
337	536.806,231 660.964,221	338	536.807,405 660.964,847	1.33	338	536.807,405 660.964,847	339	536.814,776 660.966,343	7.521	339	536.814,776 660.966,343	340	536.821,792 660.972,546	9.365
340	536.821,792 660.972,546	341	536.824,21 660.976,567	4.692	341	536.824,21 660.976,567	342	536.826,077 660.978,728	2.856	342	536.826,077 660.978,728	343	536.827,122 660.979,027	1.087
343	536.827,122 660.979,027	344	536.832,113 660.977,216	5.309	344	536.832,113 660.977,216	345	536.833,1 660.975,9	1.645	345	536.833,1 660.975,9	346	536.833,189 660.973,255	2.646
346	536.833,189 660.973,255	347	536.835,561 660.970,88	3.357	347	536.835,561 660.970,88	348	536.838,999 660.968,728	4.056	348	536.838,999 660.968,728	349	536.841,442 660.963,535	5.739
349	536.841,442 660.963,535	350	536.843,265 660.961,933	2.427	350	536.843,265 660.961,933	351	536.846,531 660.961,179	3.352	351	536.846,531 660.961,179	352	536.848,558 660.962,422	2.378
352	536.848,558 660.962,422	353	536.850,396 660.961,809	1.938	353	536.850,396 660.961,809	354	536.851,728 660.959,613	2.568	354	536.851,728 660.959,613	355	536.856,564 660.958,027	5.089
355	536.856,564 660.958,027	356	536.858,337 660.958,095	1.774	356	536.858,337 660.958,095	357	536.860,219 660.955,838	2.939	357	536.860,219 660.955,838	358	536.863,778 660.954,217	3.911
358	536.863,778 660.954,217	359	536.864,59 660.954,284	0.815	359	536.864,59 660.954,284	360	536.869,513 660.957,232	5.738	360	536.869,513 660.957,232	361	536.876,781 660.959,845	7.723
361	536.876,781 660.959,845	362	536.882,798 660.958,98	6.079	362	536.882,798 660.958,98	363	536.890,299 660.956,693	7.842	363	536.890,299 660.956,693	364	536.893,633 660.956,361	3.35
364	536.893,633 660.956,361	365	536.881,896 660.943,439	17.457	365	536.881,896 660.943,439	366	536.875,456 660.935,471	10.245	366	536.875,456 660.935,471	367	536.871,2 660.928,668	8.025
367	536.871,2 660.928,668	368	536.869,39 660.924,496	4.548	368	536.869,39 660.924,496	369	536.868,193 660.916,823	7.766	369	536.868,193 660.916,823	370	536.870,169 660.916,516	2.0
370	536.870,169 660.916,516	371	536.871,33 660.923,978	7.552	371	536.871,33 660.923,978	372	536.872,936 660.927,671	4.027	372	536.872,936 660.927,671	373	536.877,081 660.934,302	7.82
373	536.877,081 660.934,302	374	536.883,422 660.942,145	10.086	374	536.883,422 660.942,145	375	536.894,236 660.953,977	16.029	375	536.894,236 660.953,977	376	536.897,281 660.956,471	3.936
376	536.897,281 660.956,471	377	536.898,539 660.955,488	1.597	377	536.898,539 660.955,488	378	536.899,703 660.946,357	9.205	378	536.899,703 660.946,357	379	536.898,569 660.943,73	2.861
379	536.898,569 660.943,73	380	536.898,554 660.940,947	2.783	380	536.898,554 660.940,947	381	536.903,978 660.932,184	10.306	381	536.903,978 660.932,184	382	536.905,137 660.924,389	7.881
382	536.905,137 660.924,389	383	536.907,12 660.916,824	7.821	383	536.907,12 660.916,824	384	536.906,512 660.913,475	3.404	384	536.906,512 660.913,475	385	536.902,586 660.906,382	8.107
385	536.902,586 660.906,382	386	536.902,589 660.899,057	7.325	386	536.902,589 660.899,057	387	536.903,601 660.894,451	4.716	387	536.903,601 660.894,451	388	536.903,763 660.889,45	5.004
388	536.903,763 660.889,45	389	536.902,939 660.885,628	3.91	389	536.902,939 660.885,628	390	536.906,343 660.878,717	7.704	390	536.906,343 660.878,717	391	536.906,76 660.876,495	2.261
391	536.906,76 660.876,495	392	536.905,492 660.873,773	3.003	392	536.905,492 660.873,773	393	536.905,123 660.870,921	2.876	393	536.905,123 660.870,921	394	536.904,963 660.860,122	10.8
394	536.904,963 660.860,122	395	536.902,31 660.855,288	5.514	395	536.902,31 660.855,288	396	536.900,434 660.850,165	5.456	396	536.900,434 660.850,165	397	536.899,229 660.839,702	10.532
397	536.899,229 660.839,702	398	536.893,435 660.828,445	12.661	398	536.893,435 660.828,445	399	536.884,532 660.813,494	17.401	399	536.884,532 660.813,494	400	536.881,457 660.809,125	5.343
400	536.881,457 660.809,125	401	536.877,153 660.806,255	5.173	401	536.877,153 660.806,255	402	536.873,269 660.804,606	4.22	402	536.873,269 660.804,606	403	536.869,814 660.799,923	5.82
403	536.869,814 660.799,923	404	536.868,741 660.795,915	4.149	404	536.868,741 660.795,915	405	536.867,15 660.792,413	3.846	405	536.867,15 660.792,413	406	536.864,127 660.788,913	4.625
406	536.864,127 660.788,913	407	536.857,427 660.784,386	8.086	407	536.857,427 660.784,386	408	536.842,756 660.771,703	19.393	408	536.842,756 660.771,703	409	536.837,575 660.770,352	5.354
409	536.837,575 660.770,352	410	536.832,752 660.766,601	6.11	410	536.832,752 660.766,601	411	536.826,781 660.764,18	6.443	411	536.826,781 660.764,18	412	536.823,135 660.763,845	3.661

Punct început	X / Y	Punct sfârșit	X / Y	Lungime segment	Punct început	X / Y	Punct sfârșit	X / Y	Lungime segment	Punct început	X / Y	Punct sfârșit	X / Y	Lungime segment
412	536.823,135 660.763,845	413	536.817,01 660.762,168	6.35	413	536.817,01 660.762,168	414	536.814,545 660.759,359	3.737	414	536.814,545 660.759,359	415	536.809,068 660.749,724	11.083
415	536.809,068 660.749,724	416	536.806,31 660.747,733	3.402	416	536.806,31 660.747,733	417	536.801,469 660.745,96	5.155	417	536.801,469 660.745,96	418	536.793,852 660.739,364	10.076
418	536.793,852 660.739,364	419	536.789,872 660.736,658	4.813	419	536.789,872 660.736,658	420	536.785,983 660.736,008	3.943	420	536.785,983 660.736,008	421	536.782,266 660.734,7	3.94
421	536.782,266 660.734,7	422	536.778,123 660.729,35	6.767	422	536.778,123 660.729,35	423	536.775,05 660.723,056	7.004	423	536.775,05 660.723,056	424	536.771,855 660.718,344	5.693
424	536.771,855 660.718,344	425	536.769,009 660.712,823	6.211	425	536.769,009 660.712,823	426	536.765,496 660.708,637	5.465	426	536.765,496 660.708,637	427	536.763,056 660.704,632	4.69
427	536.763,056 660.704,632	428	536.760,153 660.695,98	9.126	428	536.760,153 660.695,98	429	536.759,447 660.692,48	3.57	429	536.759,447 660.692,48	430	536.756,845 660.691,498	2.781
430	536.756,845 660.691,498	431	536.754,761 660.689,415	2.947	431	536.754,761 660.689,415	432	536.753,731 660.684,933	4.599	432	536.753,731 660.684,933	433	536.750,165 660.685,344	3.59
433	536.750,165 660.685,344	434	536.747,727 660.684,244	2.675	434	536.747,727 660.684,244	435	536.746,714 660.679,172	5.172	435	536.746,714 660.679,172	436	536.745,655 660.677,407	2.058
436	536.745,655 660.677,407	437	536.743,359 660.678,225	2.437	437	536.743,359 660.678,225	438	536.742,465 660.677,929	0.942	438	536.742,465 660.677,929	439	536.741,522 660.674,461	3.594
439	536.741,522 660.674,461	440	536.736,699 660.671,636	5.589	440	536.736,699 660.671,636	441	536.733,974 660.666,569	5.753	441	536.733,974 660.666,569	442	536.729,669 660.663,277	5.419
442	536.729,669 660.663,277	443	536.730,884 660.661,688	2.0	443	536.730,884 660.661,688	444	536.735,492 660.665,23	5.812	444	536.735,492 660.665,23	445	536.738,143 660.670,194	5.628
445	536.738,143 660.670,194	446	536.743,152 660.673,155	5.819	446	536.743,152 660.673,155	447	536.743,909 660.675,913	2.86	447	536.743,909 660.675,913	448	536.745,998 660.675,189	2.211
448	536.745,998 660.675,189	449	536.746,844 660.675,531	0.913	449	536.746,844 660.675,531	450	536.748,62 660.678,51	3.468	450	536.748,62 660.678,51	451	536.749,356 660.682,86	4.412
451	536.749,356 660.682,86	452	536.750,449 660.683,328	1.189	452	536.750,449 660.683,328	453	536.754,484 660.682,828	4.066	453	536.754,484 660.682,828	454	536.755,319 660.683,226	0.925
454	536.755,319 660.683,226	455	536.756,492 660.688,337	5.244	455	536.756,492 660.688,337	456	536.757,969 660.689,814	2.089	456	536.757,969 660.689,814	457	536.761,217 660.691,294	3.569
457	536.761,217 660.691,294	458	536.762,079 660.695,439	4.234	458	536.762,079 660.695,439	459	536.764,85 660.703,737	8.748	459	536.764,85 660.703,737	460	536.767,119 660.707,464	4.363
460	536.767,119 660.707,464	461	536.770,699 660.711,743	5.579	461	536.770,699 660.711,743	462	536.773,575 660.717,32	6.275	462	536.773,575 660.717,32	463	536.776,776 660.722,04	5.703
463	536.776,776 660.722,04	464	536.779,807 660.728,263	6.922	464	536.779,807 660.728,263	465	536.783,6 660.733,162	6.196	465	536.783,6 660.733,162	466	536.790,742 660.734,836	7.336
466	536.790,742 660.734,836	467	536.795,093 660.737,793	5.261	467	536.795,093 660.737,793	468	536.802,566 660.744,272	9.891	468	536.802,566 660.744,272	469	536.807,246 660.745,954	4.973
469	536.807,246 660.745,954	470	536.810,464 660.748,27	3.965	470	536.810,464 660.748,27	471	536.816,227 660.758,261	11.534	471	536.816,227 660.758,261	472	536.818,128 660.760,455	2.903
472	536.818,128 660.760,455	473	536.823,483 660.761,872	5.539	473	536.823,483 660.761,872	474	536.827,394 660.762,271	3.931	474	536.827,394 660.762,271	475	536.833,761 660.764,863	6.874
475	536.833,761 660.764,863	476	536.838,434 660.768,522	5.935	476	536.838,434 660.768,522	477	536.843,689 660.769,91	5.435	477	536.843,689 660.769,91	478	536.858,658 660.782,808	19.759
478	536.858,658 660.782,808	479	536.865,426 660.787,381	8.168	479	536.865,426 660.787,381	480	536.868,879 660.791,391	5.292	480	536.868,879 660.791,391	481	536.870,63 660.795,244	4.232
481	536.870,63 660.795,244	482	536.871,618 660.799,018	3.901	482	536.871,618 660.799,018	483	536.874,702 660.803,181	5.181	483	536.874,702 660.803,181	484	536.878,104 660.804,488	3.644
484	536.878,104 660.804,488	485	536.882,94 660.807,762	5.84	485	536.882,94 660.807,762	486	536.886,231 660.812,437	5.717	486	536.886,231 660.812,437	487	536.895,169 660.827,448	17.47
487	536.895,169 660.827,448	488	536.901,164 660.839,12	13.122	488	536.901,164 660.839,12	489	536.902,367 660.849,634	10.583	489	536.902,367 660.849,634	490	536.904,161 660.854,527	5.212
490	536.904,161 660.854,527	491	536.906,918 660.859,596	5.77	491	536.906,918 660.859,596	492	536.907,118 660.870,749	11.155	492	536.907,118 660.870,749	493	536.907,426 660.873,213	2.483
493	536.907,426 660.873,213	494	536.908,799 660.876,28	3.36	494	536.908,799 660.876,28	495	536.908,237 660.879,4	3.17	495	536.908,237 660.879,4	496	536.904,975 660.885,908	7.28
496	536.904,975 660.885,908	497	536.905,766 660.889,38	3.561	497	536.905,766 660.889,38	498	536.905,593 660.894,671	5.294	498	536.905,593 660.894,671	499	536.904,586 660.899,24	4.679
499	536.904,586 660.899,24	500	536.904,586 660.906,111	6.871	500	536.904,586 660.906,111	501	536.908,372 660.912,707	7.605	501	536.908,372 660.912,707	502	536.909,131 660.916,968	4.328
502	536.909,131 660.916,968	503	536.907,097 660.924,804	8.096	503	536.907,097 660.924,804	504	536.905,878 660.932,856	8.144	504	536.905,878 660.932,856	505	536.900,538 660.941,444	10.113
505	536.900,538 660.941,444	506	536.900,538 660.943,275	1.831	506	536.900,538 660.943,275	507	536.901,719 660.946,176	3.132	507	536.901,719 660.946,176	508	536.900,541 660.955,533	9.431
508	536.900,541 660.955,533	509	536.901,185 660.959,172	3.696	509	536.901,185 660.959,172	510	536.909,634 660.972,263	15.581	510	536.909,634 660.972,263	511	536.913,754 660.977,316	6.52

Punct început	X / Y	Punct sfârșit	X / Y	Lungime segment	Punct început	X / Y	Punct sfârșit	X / Y	Lungime segment	Punct început	X / Y	Punct sfârșit	X / Y	Lungime segment
511	536.913,754 660.977,316	512	536.920,733 660.981,123	7.95	512	536.920,733 660.981,123	513	536.930,845 660.987,645	12.03 3	513	536.930,845 660.987,645	514	536.942,855 660.994,253	13.70 8
514	536.942,855 660.994,253	515	536.964,637 661.002,871	23.42 5	515	536.964,637 661.002,871	516	536.972,594 661.008,037	9.487	516	536.972,594 661.008,037	517	536.983,442 661.015,785	13.33 1
517	536.983,442 661.015,785	518	536.991,858 661.021,079	9.943	518	536.991,858 661.021,079	519	537.006,388 661.033,986	19.43 5	519	537.006,388 661.033,986	520	537.017,212 661.041,07	12.93 6
520	537.017,212 661.041,07	521	537.027,608 661.049,498	13.38 3	521	537.027,608 661.049,498	522	537.039,788 661.067,026	21.34 4	522	537.039,788 661.067,026	523	537.047,537 661.084,98	19.55 5
523	537.047,537 661.084,98	524	537.053,534 661.102,024	18.06 8	524	537.053,534 661.102,024	525	537.055,013 661.109,434	7.556	525	537.055,013 661.109,434	526	537.056,89 661.124,533	15.21 5
526	537.056,89 661.124,533	527	537.057,056 661.130,26	5.729	527	537.057,056 661.130,26	528	537.057,918 661.133,279	3.14	528	537.057,918 661.133,279	529	537.078,363 661.158,332	32.33 7
529	537.078,363 661.158,332	530	537.083,093 661.164,853	8.056	530	537.083,093 661.164,853	531	537.089,725 661.172,204	9.901	531	537.089,725 661.172,204	532	537.106,98 661.184,783	21.35 3
532	537.106,98 661.184,783	533	537.119,032 661.191,599	13.84 6	533	537.119,032 661.191,599	534	537.132,122 661.201,337	16.31 5	534	537.132,122 661.201,337	535	537.142,971 661.213,562	16.34 5
535	537.142,971 661.213,562	536	537.162,659 661.231,629	26.72 1	536	537.162,659 661.231,629	537	537.167,997 661.238,976	9.081	537	537.167,997 661.238,976	538	537.172,044 661.247,881	9.781
538	537.172,044 661.247,881	539	537.175,657 661.260,854	13.46 7	539	537.175,657 661.260,854	540	537.183,275 661.275,334	16.36 2	540	537.183,275 661.275,334	541	537.193,203 661.297,352	24.15 3
541	537.193,203 661.297,352	542	537.198,501 661.311,724	15.31 7	542	537.198,501 661.311,724	543	537.202,934 661.316,756	6.706	543	537.202,934 661.316,756	544	537.207,633 661.319,692	5.541
544	537.207,633 661.319,692	545	537.226,339 661.334,963	24.14 8	545	537.226,339 661.334,963	546	537.233,538 661.343,294	11.01 1	546	537.233,538 661.343,294	547	537.243,22 661.351,2	12.5
547	537.243,22 661.351,2	548	537.254,11 661.362,606	15.77	548	537.254,11 661.362,606	549	537.256,994 661.368,692	6.735	549	537.256,994 661.368,692	550	537.256,441 661.383,22	14.53 9
550	537.256,441 661.383,22	551	537.258,095 661.395,356	12.24 8	551	537.258,095 661.395,356	552	537.255,291 661.414,564	19.41 2	552	537.255,291 661.414,564	553	537.254,024 661.442,67	28.13 5
553	537.254,024 661.442,67	554	537.256,296 661.464,76	22.20 7	554	537.256,296 661.464,76	555	537.258,33 661.473,666	9.135	555	537.258,33 661.473,666	556	537.258,965 661.481,111	7.472
556	537.258,965 661.481,111	557	537.256,736 661.490,918	10.05 7	557	537.256,736 661.490,918	558	537.240,985 661.539,948	51.49 8	558	537.240,985 661.539,948	559	537.237,825 661.553,725	14.13 5
559	537.237,825 661.553,725	560	537.234,777 661.570,998	17.54	560	537.234,777 661.570,998	561	537.230,675 661.586,272	15.81 5	561	537.230,675 661.586,272	562	537.224,137 661.601,439	16.51 6
562	537.224,137 661.601,439	563	537.220,1 661.613,425	12.64 8	563	537.220,1 661.613,425	564	537.214,673 661.634,123	21.39 8	564	537.214,673 661.634,123	565	537.212,265 661.659,587	25.57 8
565	537.212,265 661.659,587	566	537.209,962 661.674,831	15.41 7	566	537.209,962 661.674,831	567	537.207,51 661.688,986	14.36 6	567	537.207,51 661.688,986	568	537.201,558 661.711,525	23.31 2
568	537.201,558 661.711,525	569	537.200,427 661.720,444	8.99	569	537.200,427 661.720,444	570	537.198,783 661.745,356	24.96 6	570	537.198,783 661.745,356	571	537.199,668 661.764,71	19.37 4
571	537.199,668 661.764,71	572	537.201,055 661.777,059	12.42 7	572	537.201,055 661.777,059	573	537.205,653 661.799,401	22.81	573	537.205,653 661.799,401	574	537.205,903 661.808,105	8.708
574	537.205,903 661.808,105	575	537.204,243 661.814,322	6.435	575	537.204,243 661.814,322	576	537.203,622 661.825,62	11.31 5	576	537.203,622 661.825,62	577	537.205,247 661.839,99	14.46 2
577	537.205,247 661.839,99	578	537.208,172 661.849,432	9.885	578	537.208,172 661.849,432	579	537.213,228 661.874,594	25.66 5	579	537.213,228 661.874,594	580	537.230,799 661.913,65	42.82 7
580	537.230,799 661.913,65	581	537.234,406 661.919,342	6.739	581	537.234,406 661.919,342	582	537.239,418 661.930,278	12.03	582	537.239,418 661.930,278	583	537.241,79 661.945,64	15.54 4
583	537.241,79 661.945,64	584	537.242,8 661.966,625	21.00 9	584	537.242,8 661.966,625	585	537.247,504 661.979,53	13.73 6	585	537.247,504 661.979,53	586	537.247,902 661.990,06	10.53 8
586	537.247,902 661.990,06	587	537.249,778 662.001,068	11.16 7	587	537.249,778 662.001,068	588	537.254,316 662.015,06	14.71	588	537.254,316 662.015,06	589	537.265,477 662.044,105	31.11 6
589	537.265,477 662.044,105	590	537.274,99 662.065,16	23.10 4	590	537.274,99 662.065,16	591	537.280,131 662.074,695	10.83 3	591	537.280,131 662.074,695	592	537.284,854 662.086,695	12.89 6
592	537.284,854 662.086,695	593	537.287,574 662.095,122	8.855	593	537.287,574 662.095,122	594	537.291,485 662.112,627	17.93 7	594	537.291,485 662.112,627	595	537.293,964 662.116,758	4.818
595	537.293,964 662.116,758	596	537.315,287 662.142,396	33.34 6	596	537.315,287 662.142,396	597	537.319,954 662.149,514	8.512	597	537.319,954 662.149,514	598	537.329,203 662.172,053	24.36 3
598	537.329,203 662.172,053	599	537.335,329 662.182,18	11.83 6	599	537.335,329 662.182,18	600	537.342,398 662.190,949	11.26 3	600	537.342,398 662.190,949	601	537.345,708 662.197,688	7.508
601	537.345,708 662.197,688	602	537.347,998 662.201,161	4.16	602	537.347,998 662.201,161	603	537.343,869 662.217,747	17.09 2	603	537.343,869 662.217,747	604	537.343,747 662.226,14	8.394
604	537.343,747 662.226,14	605	537.345,717 662.233,899	8.005	605	537.345,717 662.233,899	606	537.349,444 662.244,485	11.22 3	606	537.349,444 662.244,485	607	537.351,124 662.253,214	8.889
607	537.351,124 662.253,214	608	537.352,003 662.266,294	13.11	608	537.352,003 662.266,294	609	537.354,729 662.277,325	11.36 3	609	537.354,729 662.277,325	610	537.357,257 662.282,145	5.443

Punct început	X / Y	Punct sfârșit	X / Y	Lungime segment	Punct început	X / Y	Punct sfârșit	X / Y	Lungime segment	Punct început	X / Y	Punct sfârșit	X / Y	Lungime segment
610	537.357,257 662.282,145	611	537.362,891 662.296,367	15.297	611	537.362,891 662.296,367	612	537.362,838 662.302,215	5.848	612	537.362,838 662.302,215	613	537.363,43 662.306,598	4.423
613	537.363,43 662.306,598	614	537.366,455 662.313,495	7.531	614	537.366,455 662.313,495	615	537.370,647 662.319,127	7.021	615	537.370,647 662.319,127	616	537.372,344 662.331,952	12.937
616	537.372,344 662.331,952	617	537.375,127 662.338,849	7.437	617	537.375,127 662.338,849	618	537.387,613 662.358,768	23.509	618	537.387,613 662.358,768	619	537.390,772 662.365,673	7.593
619	537.390,772 662.365,673	620	537.393,347 662.372,577	7.369	620	537.393,347 662.372,577	621	537.394,751 662.381,237	8.773	621	537.394,751 662.381,237	622	537.394,621 662.384,291	3.057
622	537.394,621 662.384,291	623	537.392,799 662.390,736	6.698	623	537.392,799 662.390,736	624	537.387,97 662.403,227	13.392	624	537.387,97 662.403,227	625	537.383,532 662.416,431	13.93
625	537.383,532 662.416,431	626	537.373,557 662.439,32	24.968	626	537.373,557 662.439,32	627	537.359,385 662.467,708	31.729	627	537.359,385 662.467,708	628	537.346,328 662.492,195	27.751
628	537.346,328 662.492,195	629	537.341,528 662.499,08	8.393	629	537.341,528 662.499,08	630	537.334,102 662.507,917	11.543	630	537.334,102 662.507,917	631	537.317,326 662.522,413	22.171
631	537.317,326 662.522,413	632	537.297,487 662.544,147	29.427	632	537.297,487 662.544,147	633	537.275,322 662.575,347	38.272	633	537.275,322 662.575,347	634	537.241,222 662.618,1	54.687
634	537.241,222 662.618,1	635	537.223,542 662.639,078	27.435	635	537.223,542 662.639,078	636	537.217,009 662.644,161	8.277	636	537.217,009 662.644,161	637	537.210,232 662.647,553	7.578
637	537.210,232 662.647,553	638	537.204,669 662.651,475	6.807	638	537.204,669 662.651,475	639	537.200,807 662.659,383	8.801	639	537.200,807 662.659,383	640	537.198,672 662.670,446	11.267
640	537.198,672 662.670,446	641	537.197,56 662.682,313	11.919	641	537.197,56 662.682,313	642	537.196,515 662.686,179	4.005	642	537.196,515 662.686,179	643	537.194,12 662.690,157	4.643
643	537.194,12 662.690,157	644	537.188,768 662.695,008	7.223	644	537.188,768 662.695,008	645	537.178,417 662.700,889	11.905	645	537.178,417 662.700,889	646	537.172,486 662.704,811	7.11
646	537.172,486 662.704,811	647	537.168,424 662.709,345	6.087	647	537.168,424 662.709,345	648	537.164,214 662.715,182	7.197	648	537.164,214 662.715,182	649	537.155,325 662.737,116	23.667
649	537.155,325 662.737,116	650	537.151,058 662.748,976	12.604	650	537.151,058 662.748,976	651	537.131,687 662.789,216	44.66	651	537.131,687 662.789,216	652	537.129,832 662.794,875	5.955
652	537.129,832 662.794,875	653	537.130,212 662.805,765	10.897	653	537.130,212 662.805,765	654	537.131,589 662.811,09	5.5	654	537.131,589 662.811,09	655	537.134,738 662.816,285	6.075
655	537.134,738 662.816,285	656	537.135,53 662.822,494	6.259	656	537.135,53 662.822,494	657	537.136,033 662.832,405	9.924	657	537.136,033 662.832,405	658	537.134,63 662.844,255	11.933
658	537.134,63 662.844,255	659	537.134,436 662.853,753	9.5	659	537.134,436 662.853,753	660	537.135,548 662.859,502	5.856	660	537.135,548 662.859,502	661	537.138,155 662.864,994	6.079
661	537.138,155 662.864,994	662	537.144,607 662.874,004	11.082	662	537.144,607 662.874,004	663	537.146,012 662.880,302	6.453	663	537.146,012 662.880,302	664	537.145,636 662.890,909	10.614
664	537.145,636 662.890,909	665	537.143,822 662.898,09	7.407	665	537.143,822 662.898,09	666	537.143,529 662.906,458	8.373	666	537.143,529 662.906,458	667	537.146,104 662.912,932	6.967
667	537.146,104 662.912,932	668	537.150,132 662.916,807	5.589	668	537.150,132 662.916,807	669	537.151,832 662.921,415	4.912	669	537.151,832 662.921,415	670	537.152,419 662.928,227	6.837
670	537.152,419 662.928,227	671	537.155,331 662.935,317	7.665	671	537.155,331 662.935,317	672	537.157,823 662.944,862	9.865	672	537.157,823 662.944,862	673	537.158,754 662.951,816	7.016
673	537.158,754 662.951,816	674	537.158,266 662.956,605	4.814	674	537.158,266 662.956,605	675	537.158,998 662.962,732	6.171	675	537.158,998 662.962,732	676	537.172,984 662.987,676	28.597
676	537.172,984 662.987,676	677	537.173,565 663.002,988	15.323	677	537.173,565 663.002,988	678	537.175,979 663.011,967	9.298	678	537.175,979 663.011,967	679	537.179,734 663.022,283	10.978
679	537.179,734 663.022,283	680	537.182,483 663.034,57	12.591	680	537.182,483 663.034,57	681	537.185,098 663.040,863	6.815	681	537.185,098 663.040,863	682	537.190,112 663.050,793	11.124
682	537.190,112 663.050,793	683	537.197,222 663.061,318	12.701	683	537.197,222 663.061,318	684	537.200,677 663.068,119	7.628	684	537.200,677 663.068,119	685	537.209,571 663.093,9	27.272
685	537.209,571 663.093,9	686	537.210,102 663.098,652	4.782	686	537.210,102 663.098,652	687	537.209,1 663.123,74	25.108	687	537.209,1 663.123,74	688	537.205,698 663.168,741	45.129
688	537.205,698 663.168,741	689	537.205,795 663.176,939	8.199	689	537.205,795 663.176,939	690	537.208,993 663.188,571	12.064	690	537.208,993 663.188,571	691	537.210,491 663.192,228	3.952
691	537.210,491 663.192,228	692	537.210,602 663.201,591	9.364	692	537.210,602 663.201,591	693	537.209,686 663.216,108	14.546	693	537.209,686 663.216,108	694	537.206,39 663.237,131	21.28
694	537.206,39 663.237,131	695	537.204,237 663.243,369	6.599	695	537.204,237 663.243,369	696	537.199,533 663.254,379	11.973	696	537.199,533 663.254,379	697	537.196,773 663.259,222	5.574
697	537.196,773 663.259,222	698	537.193,319 663.263,689	5.647	698	537.193,319 663.263,689	699	537.170,497 663.286,545	32.299	699	537.170,497 663.286,545	700	537.166,713 663.300,677	14.63
700	537.166,713 663.300,677	701	537.159,567 663.333,734	33.821	701	537.159,567 663.333,734	702	537.159,945 663.340,529	6.806	702	537.159,945 663.340,529	703	537.161,29 663.347,448	7.049
703	537.161,29 663.347,448	704	537.168,61 663.362,585	16.814	704	537.168,61 663.362,585	705	537.171,755 663.368,897	7.052	705	537.171,755 663.368,897	706	537.159,607 663.402,601	35.826
706	537.159,607 663.402,601	707	537.153,38 663.425,751	23.973	707	537.153,38 663.425,751	708	537.145,294 663.446,232	22.019	708	537.145,294 663.446,232	709	537.144,238 663.452,856	6.708

Punct început	X / Y	Punct sfârșit	X / Y	Lungime segment	Punct început	X / Y	Punct sfârșit	X / Y	Lungime segment	Punct început	X / Y	Punct sfârșit	X / Y	Lungime segment
709	537.144,238 663.452,856	710	537.143,534 663.470,958	18.116	710	537.143,534 663.470,958	711	537.141,318 663.484,893	14.111	711	537.141,318 663.484,893	712	537.138,568 663.491,615	7.263
712	537.138,568 663.491,615	713	537.131,717 663.501,005	11.624	713	537.131,717 663.501,005	714	537.124,98 663.516,724	17.102	714	537.124,98 663.516,724	715	537.123,183 663.525,377	8.838
715	537.123,183 663.525,377	716	537.124,716 663.532,371	7.16	716	537.124,716 663.532,371	717	537.128,912 663.542,857	11.294	717	537.128,912 663.542,857	718	537.131,199 663.567,26	24.51
718	537.131,199 663.567,26	719	537.128,294 663.588,237	21.177	719	537.128,294 663.588,237	720	537.127,515 663.596,533	8.332	720	537.127,515 663.596,533	721	537.123,145 663.608,235	12.491
721	537.123,145 663.608,235	722	537.120,011 663.619,443	11.638	722	537.120,011 663.619,443	723	537.112,01 663.632,07	14.948	723	537.112,01 663.632,07	724	537.103,687 663.636,852	9.599
724	537.103,687 663.636,852	725	537.096,424 663.644,102	10.262	725	537.096,424 663.644,102	726	537.091,035 663.650,178	8.122	726	537.091,035 663.650,178	727	537.086,305 663.658,538	9.605
727	537.086,305 663.658,538	728	537.083,56 663.668,141	9.988	728	537.083,56 663.668,141	729	537.078,472 663.682,848	15.562	729	537.078,472 663.682,848	730	537.076,371 663.689,733	7.198
730	537.076,371 663.689,733	731	537.074,785 663.701,409	11.783	731	537.074,785 663.701,409	732	537.057,626 663.760,722	61.745	732	537.057,626 663.760,722	733	537.038,673 663.832,087	73.839
733	537.038,673 663.832,087	734	537.032,501 663.849,528	18.501	734	537.032,501 663.849,528	735	537.031,417 663.856,802	7.354	735	537.031,417 663.856,802	736	537.029,369 663.868,977	12.346
736	537.029,369 663.868,977	737	537.028,516 663.882,533	13.583	737	537.028,516 663.882,533	738	537.028,737 663.892,897	10.366	738	537.028,737 663.892,897	739	537.030,209 663.936,626	43.754
739	537.030,209 663.936,626	740	537.010,443 663.938,649	19.869	740	537.010,443 663.938,649	741	537.011,483 663.932,815	5.926	741	537.011,483 663.932,815	742	537.011,076 663.925,491	7.335
742	537.011,076 663.925,491	743	537.005,254 663.915,363	11.682	743	537.005,254 663.915,363	1	537.005,957 663.904,906	10.481					

** Lungimile segmentelor sunt determinate în planul de proiecție Stereo 70 și sunt rotunjite la 1 milimetru.

*** Distanța dintre puncte este formată din segmente cumulate ce sunt mai mici decât valoarea 1 milimetru.

**DATE DESPRE IMOBILUL NR. 4172**

Oficiul de Cadastru și Publicitate Imobiliară SUCEAVA
Biroul de Cadastru și Publicitate Imobiliară Campulung Moldovenesc

A. Partea I. Descrierea imobilului

TEREN Extravilan

Adresa: Jud. Suceava

Nr. Crt	Nr cadastral Nr. topografic	Suprafața* (mp)	Observații / Referințe
A1		1.489.877	Sector cadastral:97 Teren neimprejmuț; U.P. I, U.A. 22A, 22E, 23A, 23B, 23C, 23D, 23E, 23F, 23G, 24A, 24B, 24C, 24D, 24E, 24VV, 25A, 25B, 25C, 25D, 25E, 25F, 26A, 26B, 26C, 27C, 27D, 27E

B. Partea II. Proprietari și acte

Inscrieri privitoare la dreptul de proprietate și alte drepturi reale		Referințe
4172 / 08/12/2022		
Act Normativ nr. Hotărâre nr. 1705, din 29/11/2006 emis de Guvernul României;		
B1	Intabulare, drept de PROPRIETATE, dobandit prin Lege, cota actuala 1/1 1) STATUL ROMÂN - DOMENIUL PUBLIC , CIF:999999999999, LIPSĂ CUI/CIF	A1
Act Normativ nr. Hotărâre nr. 1705, din 29/11/2006 emis de Guvernul României (Act Normativ: Anexa nr. 3 - Inventarul centralizat al bunurilor din domeniul public al Statului, poziția nr. 1363, 1364; Act Normativ: Ordin Ministru nr. 747 din 04.09.2014 și Aviz CTAS nr. 670 din 04.06.2014 emise de Ministerul Apelor și Pădurilor; Act Administrativ; Declarație nr. 19147 din 12.12.2022 emis de Direcția Silvică Suceava.);		
B2	Intabulare, drept de ADMINISTRARE, dobandit prin Lege, cota actuala 1/1 1) REGIA NAȚIONALĂ A PĂDURILOR ROMSILVA RA , CIF:1590120, PRIN DIRECȚIA SILVICĂ SUCEAVA, CUI 714140, JUD. SUCEAVA, MUN. SUCEAVA, BLD. 1 MAI, NR.6	A1

C. Partea III. SARCINI .

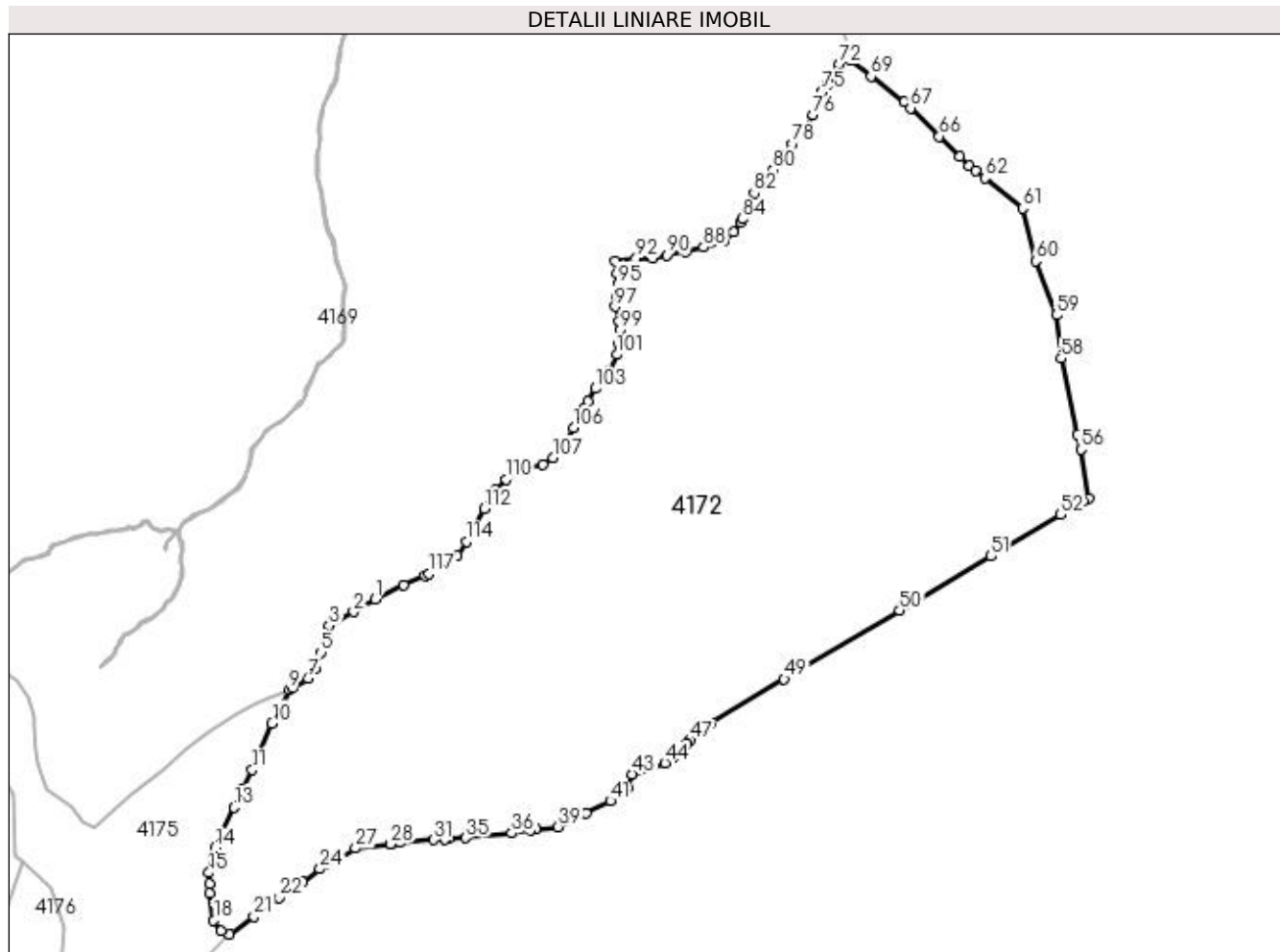
Inscrieri privind dezmembramintele dreptului de proprietate, drepturi reale de garanție și sarcini	Referințe
NU SUNT	

Anexa Nr. 1 La Partea I

Teren

Nr cadastral	Suprafața (mp)*	Observații / Referințe
	1.489.877	U.P. I, U.A. 22A, 22E, 23A, 23B, 23C, 23D, 23E, 23F, 23G, 24A, 24B, 24C, 24D, 24E, 24VV, 25A, 25B, 25C, 25D, 25E, 25F, 26A, 26B, 26C, 27C, 27D, 27E

* Suprafața este determinată în planul de proiecție Stereo 70.



Date referitoare la teren

Crt	Categorie folosință	Intra vilan	Suprafața (mp)	Tarla	Parcelă	Nr. topo	Observații / Referințe
1	padure	NU	1.489.877	-	-	-	

Lungime Segmente

1) Valorile lungimilor segmentelor sunt obținute din proiecție în plan.

Punct început	X / Y	Punct sfârșit	X / Y	Lungime segment	Punct început	X / Y	Punct sfârșit	X / Y	Lungime segment	Punct început	X / Y	Punct sfârșit	X / Y	Lungime segment
1	537.322,929 660.810,433	2	537.275,857 660.783,099	54.43 3	2	537.275,857 660.783,099	3	537.222,433 660.753,22	61.21 2	3	537.222,433 660.753,22	4	537.212,254 660.727,155	27.98 2
4	537.212,254 660.727,155	5	537.205,732 660.695,2	32.61 4	5	537.205,732 660.695,2	6	537.192,676 660.659,31	38.19 1	6	537.192,676 660.659,31	7	537.177,579 660.640,549	24.08 1
7	537.177,579 660.640,549	8	537.145,063 660.619,87	38.53 5	8	537.145,063 660.619,87	9	537.137,182 660.614,858	9.34	9	537.137,182 660.614,858	10	537.100,38 660.542,9	80.82 3
10	537.100,38 660.542,9	11	537.057,689 660.443,14	108.5 11	11	537.057,689 660.443,14	12	537.036,557 660.401,953	46.29 2	12	537.036,557 660.401,953	13	537.018,519 660.361,689	44.12
13	537.018,519 660.361,689	14	536.977,631 660.275,751	95.16 9	14	536.977,631 660.275,751	15	536.964,41 660.221,47	55.86 8	15	536.964,41 660.221,47	16	536.964,746 660.196,985	24.48 7

Punct început	X / Y	Punct sfârșit	X / Y	Lungime segment	Punct început	X / Y	Punct sfârșit	X / Y	Lungime segment	Punct început	X / Y	Punct sfârșit	X / Y	Lungime segment
16	536.964,746 660.196,985	17	536.965,012 660.177,6	19.387	17	536.965,012 660.177,6	18	536.974,632 660.119,306	59.082	18	536.974,632 660.119,306	19	536.990,897 660.096,31	28.167
19	536.990,897 660.096,31	20	537.008,827 660.088,88	19.408	20	537.008,827 660.088,88	21	537.061,139 660.127,132	64.806	21	537.061,139 660.127,132	22	537.116,381 660.167,527	68.436
22	537.116,381 660.167,527	23	537.165,59 660.200,944	59.483	23	537.165,59 660.200,944	24	537.203,265 660.229,569	47.316	24	537.203,265 660.229,569	25	537.216,409 660.239,555	16.507
25	537.216,409 660.239,555	26	537.247,568 660.253,183	34.009	26	537.247,568 660.253,183	27	537.279,887 660.274,036	38.463	27	537.279,887 660.274,036	28	537.355,746 660.283,35	76.429
28	537.355,746 660.283,35	29	537.357,567 660.283,517	1.829	29	537.357,567 660.283,517	30	537.376,103 660.286,431	18.764	30	537.376,103 660.286,431	31	537.448,523 660.292,464	72.671
31	537.448,523 660.292,464	32	537.472,891 660.293,781	24.404	32	537.472,891 660.293,781	33	537.474,762 660.294,075	1.894	33	537.474,762 660.294,075	34	537.480,358 660.294,184	5.597
34	537.480,358 660.294,184	35	537.517,229 660.296,177	36.925	35	537.517,229 660.296,177	36	537.616,753 660.306,445	100.052	36	537.616,753 660.306,445	37	537.656,513 660.312,667	40.244
37	537.656,513 660.312,667	38	537.670,139 660.314,799	13.792	38	537.670,139 660.314,799	39	537.716,562 660.320,368	46.756	39	537.716,562 660.320,368	40	537.776,912 660.349,608	67.06
40	537.776,912 660.349,608	41	537.829,369 660.376,063	58.75	41	537.829,369 660.376,063	42	537.865,115 660.403,91	45.313	42	537.865,115 660.403,91	43	537.876,79 660.433,423	31.738
43	537.876,79 660.433,423	44	537.946,227 660.457,616	73.531	44	537.946,227 660.457,616	45	537.965,411 660.470,913	23.342	45	537.965,411 660.470,913	46	537.994,197 660.500,116	41.005
46	537.994,197 660.500,116	47	538.001,182 660.507,202	9.95	47	538.001,182 660.507,202	48	538.045,37 660.544,542	57.852	48	538.045,37 660.544,542	49	538.203,18 660.638,249	183.535
49	538.203,18 660.638,249	50	538.452,214 660.786,125	289.629	50	538.452,214 660.786,125	51	538.649,144 660.903,061	229.032	51	538.649,144 660.903,061	52	538.799,318 660.992,234	174.654
52	538.799,318 660.992,234	53	538.833,624 661.012,604	39.898	53	538.833,624 661.012,604	54	538.847,434 661.020,805	16.062	54	538.847,434 661.020,805	55	538.858,647 661.027,463	13.041
55	538.858,647 661.027,463	56	538.843,063 661.132,475	106.162	56	538.843,063 661.132,475	57	538.835,916 661.164,954	33.256	57	538.835,916 661.164,954	58	538.799,944 661.328,434	167.391
58	538.799,944 661.328,434	59	538.789,521 661.422,213	94.356	59	538.789,521 661.422,213	60	538.744,853 661.538,321	124.404	60	538.744,853 661.538,321	61	538.716,563 661.651,451	116.614
61	538.716,563 661.651,451	62	538.635,424 661.716,767	104.162	62	538.635,424 661.716,767	63	538.615,086 661.733,139	26.109	63	538.615,086 661.733,139	64	538.601,915 661.743,742	16.909
64	538.601,915 661.743,742	65	538.582,061 661.763,168	27.777	65	538.582,061 661.763,168	66	538.537,766 661.806,51	61.972	66	538.537,766 661.806,51	67	538.475,708 661.867,232	86.824
67	538.475,708 661.867,232	68	538.461,955 661.880,689	19.242	68	538.461,955 661.880,689	69	538.390,316 661.935,782	90.374	69	538.390,316 661.935,782	70	538.345,818 661.970,003	56.135
70	538.345,818 661.970,003	71	538.344,501 661.975,553	5.704	71	538.344,501 661.975,553	72	538.322,203 661.962,12	26.032	72	538.322,203 661.962,12	73	538.305,565 661.939,156	28.358
73	538.305,565 661.939,156	74	538.298,435 661.919,361	21.04	74	538.298,435 661.919,361	75	538.285,759 661.903,129	20.595	75	538.285,759 661.903,129	76	538.265,953 661.852,847	54.042
76	538.265,953 661.852,847	77	538.247,253 661.819,375	38.341	77	538.247,253 661.819,375	78	538.221,504 661.790,473	38.708	78	538.221,504 661.790,473	79	538.192,587 661.755,237	45.583
79	538.192,587 661.755,237	80	538.179,911 661.734,649	24.177	80	538.179,911 661.734,649	81	538.150,602 661.700,6	44.926	81	538.150,602 661.700,6	82	538.138,716 661.685,159	19.486
82	538.138,716 661.685,159	83	538.124,456 661.656,258	32.228	83	538.124,456 661.656,258	84	538.113,364 661.628,542	29.853	84	538.113,364 661.628,542	85	538.108,752 661.621,554	8.373
85	538.108,752 661.621,554	86	538.094,652 661.600,185	25.602	86	538.094,652 661.600,185	87	538.072,865 661.580,388	29.438	87	538.072,865 661.580,388	88	538.029,688 661.567,719	44.997
88	538.029,688 661.567,719	89	537.991,263 661.557,82	39.68	89	537.991,263 661.557,82	90	537.950,464 661.551,091	41.35	90	537.950,464 661.551,091	91	537.919,845 661.544,347	31.353
91	537.919,845 661.544,347	92	537.884,592 661.543,951	35.255	92	537.884,592 661.543,951	93	537.839,434 661.538,805	45.45	93	537.839,434 661.538,805	94	537.844,583 661.512,278	27.022
94	537.844,583 661.512,278	95	537.845,373 661.488,524	23.767	95	537.845,373 661.488,524	96	537.842,602 661.460,808	27.854	96	537.842,602 661.460,808	97	537.839,434 661.440,22	20.83
97	537.839,434 661.440,22	98	537.848,148 661.407,756	33.613	98	537.848,148 661.407,756	99	537.850,475 661.389,688	18.217	99	537.850,475 661.389,688	100	537.848,494 661.359,598	30.155
100	537.848,494 661.359,598	101	537.842,948 661.336,635	23.623	101	537.842,948 661.336,635	102	537.827,501 661.303,774	36.311	102	537.827,501 661.303,774	103	537.797,0 661.263,786	50.293
103	537.797,0 661.263,786	104	537.779,965 661.236,863	31.86	104	537.779,965 661.236,863	105	537.772,254 661.222,135	16.624	105	537.772,254 661.222,135	106	537.749,832 661.179,309	48.341
106	537.749,832 661.179,309	107	537.705,672 661.114,368	78.533	107	537.705,672 661.114,368	108	537.683,901 661.100,019	26.074	108	537.683,901 661.100,019	109	537.647,216 661.087,136	38.881
109	537.647,216 661.087,136	110	537.603,591 661.068,307	47.515	110	537.603,591 661.068,307	111	537.582,772 661.045,516	30.868	111	537.582,772 661.045,516	112	537.557,128 661.004,545	48.335
112	537.557,128 661.004,545	113	537.538,045 660.966,402	42.65	113	537.538,045 660.966,402	114	537.518,327 660.933,98	37.947	114	537.518,327 660.933,98	115	537.498,61 660.904,101	35.798

Punct început	X / Y	Punct sfârșit	X / Y	Lungime segment	Punct început	X / Y	Punct sfârșit	X / Y	Lungime segment	Punct început	X / Y	Punct sfârșit	X / Y	Lungime segment
115	537.498,61 660.904,101	116	537.476,984 660.886,301	28.009	116	537.476,984 660.886,301	117	537.438,82 660.865,323	43.55	117	537.438,82 660.865,323	118	537.429,575 660.861,411	10.039
118	537.429,575 660.861,411	119	537.382,714 660.841,584	50.883	119	537.382,714 660.841,584	1	537.322,929 660.810,433	67.414					

** Lungimile segmentelor sunt determinate în planul de proiecție Stereo 70 și sunt rotunjite la 1 milimetru.

*** Distanța dintre puncte este formată din segmente cumulate ce sunt mai mici decât valoarea 1 milimetru.

**DATE DESPRE IMOBILUL NR. 4173**

Oficiul de Cadastru și Publicitate Imobiliară SUCEAVA
Biroul de Cadastru și Publicitate Imobiliară Campulung Moldovenesc

A. Partea I. Descrierea imobilului

TEREN Extravilan

Nr. cadastral vechi:33053, 33054

Adresa: Jud. Suceava

Nr. Crt	Nr cadastral Nr. topografic	Suprafața* (mp)	Observații / Referințe
A1	30325	2.545.696	Sector cadastral:96 Teren neimprejmuit; Provenit din CF 30325, nr. cad. 30325, CF 33036, parte din nr. top. 3343/4; IE 33053, 33054

B. Partea II. Proprietari și acte

Inscrieri privitoare la dreptul de proprietate și alte drepturi reale		Referințe
4504 / 04/08/2009		
Act Administrativ nr. 20, din 12/03/2008 emis de CONSILIUL LOCAL AL COMUNEI POJORATA;		
B1	Intabulare, drept de PROPRIETATE, dobandit prin Constituire, cota actuala 1/1 1) COMUNA POJORĂTA - DOMENIUL PRIVAT, CIF:4441425	A1

C. Partea III. SARCINI .

Inscrieri privind dezmembramintele dreptului de proprietate, drepturi reale de garanție și sarcini	Referințe
NU SUNT	

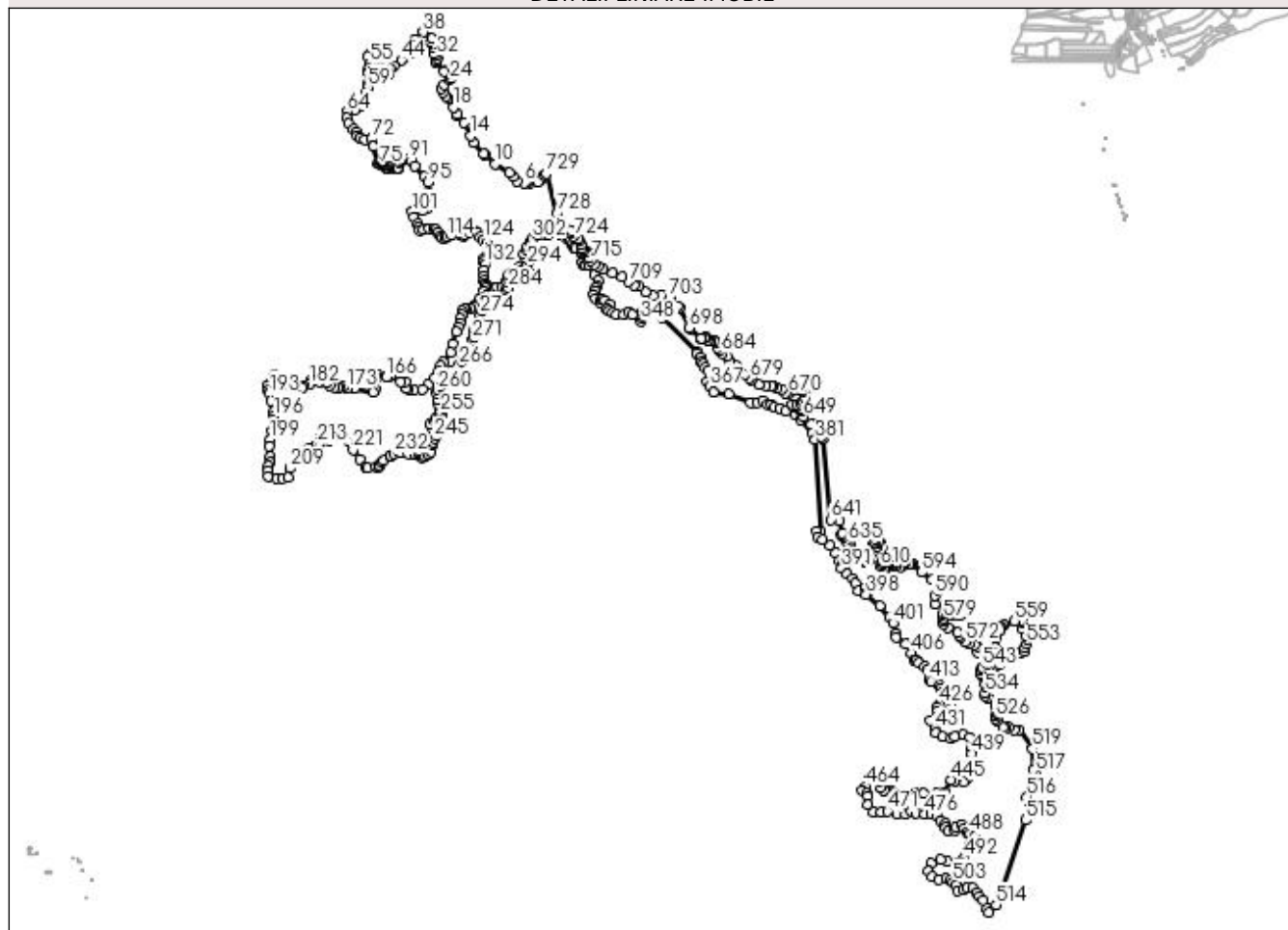
Anexa Nr. 1 La Partea I

Teren

Nr cadastral	Suprafața (mp)*	Observații / Referințe
30325	2.545.696	Provenit din CF 30325, nr. cad. 30325, CF 33036, parte din nr. top. 3343/4; IE 33053, 33054

* Suprafața este determinată în planul de proiecție Stereo 70.

DETALII LINIARE IMOBIL



Date referitoare la teren

Crt	Categorie folosință	Intra vilan	Suprafața (mp)	Tarla	Parcelă	Nr. topo	Observații / Referințe
1	padure	NU	22.823	-	-	-	
2	padure	NU	28.679	-	-	-	
3	pasune	NU	1.403.856	-	-	-	
4	pasune	NU	119.711	-	-	-	
5	pasune	NU	970.627	-	-	-	

Lungime Segmente

1) Valorile lungimilor segmentelor sunt obținute din proiecție în plan.

Punct început	X / Y	Punct sfârșit	X / Y	Lungime segment	Punct început	X / Y	Punct sfârșit	X / Y	Lungime segment	Punct început	X / Y	Punct sfârșit	X / Y	Lungime segment
1	533.503,434 663.939,445	2	533.486,266 663.915,792	29.227	2	533.486,266 663.915,792	3	533.474,649 663.907,613	14.207	3	533.474,649 663.907,613	4	533.421,129 663.897,13	54.537
4	533.421,129 663.897,13	5	533.406,212 663.904,658	16.709	5	533.406,212 663.904,658	6	533.388,203 663.901,309	18.318	6	533.388,203 663.901,309	7	533.343,189 663.912,803	46.458

Punct început	X / Y	Punct sfârșit	X / Y	Lungime segment	Punct început	X / Y	Punct sfârșit	X / Y	Lungime segment	Punct început	X / Y	Punct sfârșit	X / Y	Lungime segment
106	532.762,323 663.611,603	107	532.799,795 663.617,612	37.95 1	107	532.799,795 663.617,612	108	532.824,385 663.616,719	24.60 6	108	532.824,385 663.616,719	109	532.839,142 663.609,57	16.39 7
109	532.839,142 663.609,57	110	532.848,975 663.595,719	16.98 6	110	532.848,975 663.595,719	111	532.868,203 663.572,486	30.15 8	111	532.868,203 663.572,486	112	532.882,508 663.560,422	18.71 3
112	532.882,508 663.560,422	113	532.895,923 663.558,634	13.53 4	113	532.895,923 663.558,634	114	532.908,44 663.566,677	14.87 8	114	532.908,44 663.566,677	115	532.938,625 663.578,138	32.28 8
115	532.938,625 663.578,138	116	532.992,633 663.583,141	54.23 9	116	532.992,633 663.583,141	117	533.008,426 663.571,337	19.71 7	117	533.008,426 663.571,337	118	533.023,21 663.574,95	15.21 9
118	533.023,21 663.574,95	119	533.048,182 663.593,995	31.40 6	119	533.048,182 663.593,995	120	533.071,797 663.601,691	24.83 7	120	533.071,797 663.601,691	121	533.082,629 663.602,028	10.83 7
121	533.082,629 663.602,028	122	533.093,968 663.594,757	13.47	122	533.093,968 663.594,757	123	533.112,077 663.566,344	33.69 3	123	533.112,077 663.566,344	124	533.133,736 663.549,264	27.58 3
124	533.133,736 663.549,264	125	533.153,027 663.526,773	29.63 1	125	533.153,027 663.526,773	126	533.169,474 663.502,344	29.45	126	533.169,474 663.502,344	127	533.173,536 663.487,632	15.26 2
127	533.173,536 663.487,632	128	533.169,813 663.467,339	20.63 2	128	533.169,813 663.467,339	129	533.157,292 663.446,199	24.57	129	533.157,292 663.446,199	130	533.140,346 663.427,65	25.12 4
130	533.140,346 663.427,65	131	533.137,131 663.412,937	15.06	131	533.137,131 663.412,937	132	533.143,054 663.395,011	18.87 9	132	533.143,054 663.395,011	133	533.136,624 663.359,159	36.42 4
133	533.136,624 663.359,159	134	533.139,687 663.323,368	35.92 2	134	533.139,687 663.323,368	135	533.137,658 663.291,914	31.51 9	135	533.137,658 663.291,914	136	533.142,055 663.277,201	15.35 6
136	533.142,055 663.277,201	137	533.146,796 663.265,87	12.28 3	137	533.146,796 663.265,87	138	533.147,307 663.249,0	16.87 8	138	533.147,307 663.249,0	139	533.138,844 663.227,86	22.77 1
139	533.138,844 663.227,86	140	533.108,721 663.178,14	58.13 3	140	533.108,721 663.178,14	141	533.088,556 663.145,567	38.31	141	533.088,556 663.145,567	142	533.078,91 663.133,391	15.53 4
142	533.078,91 663.133,391	143	533.056,572 663.123,921	24.26 2	143	533.056,572 663.123,921	144	533.027,97 663.120,538	28.80 1	144	533.027,97 663.120,538	145	533.019,776 663.116,907	8.962
145	533.019,776 663.116,907	146	533.003,272 663.106,359	19.58 7	146	533.003,272 663.106,359	147	533.003,525 663.084,134	22.22 6	147	533.003,525 663.084,134	148	532.992,595 663.061,255	25.35 6
148	532.992,595 663.061,255	149	532.988,632 663.030,367	31.14 1	149	532.988,632 663.030,367	150	532.978,484 663.005,721	26.65 3	150	532.978,484 663.005,721	151	532.967,064 662.975,731	32.09 1
151	532.967,064 662.975,731	152	532.946,737 662.901,459	77.00 3	152	532.946,737 662.901,459	153	532.934,287 662.850,39	52.56 5	153	532.934,287 662.850,39	154	532.887,534 662.792,055	74.75 8
154	532.887,534 662.792,055	155	532.870,404 662.764,959	32.05 7	155	532.870,404 662.764,959	156	532.856,794 662.728,828	38.60 9	156	532.856,794 662.728,828	157	532.825,068 662.686,937	52.54 9
157	532.825,068 662.686,937	158	532.788,704 662.652,022	50.41 2	158	532.788,704 662.652,022	159	532.758,85 662.621,386	42.77 6	159	532.758,85 662.621,386	160	532.703,662 662.616,133	55.43 7
160	532.703,662 662.616,133	161	532.666,584 662.620,025	37.28 2	161	532.666,584 662.620,025	162	532.659,106 662.626,513	9.9	162	532.659,106 662.626,513	163	532.652,363 662.664,096	38.18 3
163	532.652,363 662.664,096	164	532.621,329 662.667,436	31.21 3	164	532.621,329 662.667,436	165	532.557,246 662.704,853	74.20 7	165	532.557,246 662.704,853	166	532.531,49 662.696,96	26.93 8
166	532.531,49 662.696,96	167	532.481,707 662.708,642	51.13 5	167	532.481,707 662.708,642	168	532.460,696 662.699,779	22.80 4	168	532.460,696 662.699,779	169	532.469,79 662.688,365	14.59 4
169	532.469,79 662.688,365	170	532.461,688 662.619,942	68.90 1	170	532.461,688 662.619,942	171	532.451,435 662.601,752	20.88 1	171	532.451,435 662.601,752	172	532.335,513 662.624,927	118.2 16
172	532.335,513 662.624,927	173	532.287,773 662.625,68	47.74 6	173	532.287,773 662.625,68	174	532.263,747 662.636,724	26.44 3	174	532.263,747 662.636,724	175	532.240,957 662.628,941	24.08 2
175	532.240,957 662.628,941	176	532.232,3 662.630,3	8.763	176	532.232,3 662.630,3	177	532.207,758 662.633,89	24.80 3	177	532.207,758 662.633,89	178	532.182,969 662.641,643	25.97 3
178	532.182,969 662.641,643	179	532.163,923 662.663,443	28.94 8	179	532.163,923 662.663,443	180	532.115,873 662.669,272	48.40 2	180	532.115,873 662.669,272	181	532.069,665 662.678,705	47.16 1
181	532.069,665 662.678,705	182	532.056,411 662.653,47	28.50 4	182	532.056,411 662.653,47	183	532.018,895 662.643,279	38.87 6	183	532.018,895 662.643,279	184	532.009,304 662.628,892	17.29 1
184	532.009,304 662.628,892	185	531.947,372 662.640,767	63.06	185	531.947,372 662.640,767	186	531.934,43 662.648,404	15.02 7	186	531.934,43 662.648,404	187	531.905,779 662.662,673	32.00 8
187	531.905,779 662.662,673	188	531.856,832 662.695,039	58.68	188	531.856,832 662.695,039	189	531.833,405 662.708,649	27.09 3	189	531.833,405 662.708,649	190	531.823,803 662.686,073	24.53 3
190	531.823,803 662.686,073	191	531.795,321 662.642,052	52.43 2	191	531.795,321 662.642,052	192	531.800,317 662.612,244	30.22 4	192	531.800,317 662.612,244	193	531.803,224 662.594,9	17.58 6
193	531.803,224 662.594,9	194	531.817,89 662.548,448	48.71 2	194	531.817,89 662.548,448	195	531.832,895 662.486,143	64.08 6	195	531.832,895 662.486,143	196	531.832,312 662.453,639	32.50 9
196	531.832,312 662.453,639	197	531.828,973 662.428,902	24.96 1	197	531.828,973 662.428,902	198	531.823,439 662.360,235	68.89	198	531.823,439 662.360,235	199	531.813,928 662.309,52	51.59 9
199	531.813,928 662.309,52	200	531.808,189 662.264,822	45.06 5	200	531.808,189 662.264,822	201	531.811,111 662.201,336	63.55 3	201	531.811,111 662.201,336	202	531.813,639 662.165,777	35.64 9
202	531.813,639 662.165,777	203	531.802,069 662.146,684	22.32 5	203	531.802,069 662.146,684	204	531.800,313 662.113,227	33.50 3	204	531.800,313 662.113,227	205	531.797,654 662.079,632	33.7

Punct început	X / Y	Punct sfârșit	X / Y	Lungime segment	Punct început	X / Y	Punct sfârșit	X / Y	Lungime segment	Punct început	X / Y	Punct sfârșit	X / Y	Lungime segment
205	531.797,654 662.079,632	206	531.851,24 662.067,47	54.949	206	531.851,24 662.067,47	207	531.886,502 662.068,186	35.269	207	531.886,502 662.068,186	208	531.922,383 662.072,651	36.158
208	531.922,383 662.072,651	209	531.934,027 662.130,668	59.174	209	531.934,027 662.130,668	210	531.989,088 662.211,218	97.571	210	531.989,088 662.211,218	211	532.037,924 662.237,303	55.366
211	532.037,924 662.237,303	212	532.057,534 662.255,873	27.007	212	532.057,534 662.255,873	213	532.102,227 662.278,997	50.321	213	532.102,227 662.278,997	214	532.120,537 662.290,219	21.475
214	532.120,537 662.290,219	215	532.129,112 662.324,289	35.133	215	532.129,112 662.324,289	216	532.176,141 662.305,476	50.652	216	532.176,141 662.305,476	217	532.228,376 662.318,767	53.899
217	532.228,376 662.318,767	218	532.262,428 662.317,901	34.063	218	532.262,428 662.317,901	219	532.275,27 662.317,989	12.842	219	532.275,27 662.317,989	220	532.296,189 662.294,443	31.496
220	532.296,189 662.294,443	221	532.325,87 662.243,743	58.749	221	532.325,87 662.243,743	222	532.367,726 662.188,082	69.642	222	532.367,726 662.188,082	223	532.403,246 662.135,549	63.414
223	532.403,246 662.135,549	224	532.414,978 662.132,471	12.129	224	532.414,978 662.132,471	225	532.471,69 662.140,375	57.26	225	532.471,69 662.140,375	226	532.483,961 662.141,081	12.291
226	532.483,961 662.141,081	227	532.487,578 662.148,077	7.876	227	532.487,578 662.148,077	228	532.506,026 662.167,221	26.586	228	532.506,026 662.167,221	229	532.518,08 662.176,603	15.275
229	532.518,08 662.176,603	230	532.556,507 662.201,081	45.561	230	532.556,507 662.201,081	231	532.559,335 662.211,349	10.65	231	532.559,335 662.211,349	232	532.579,075 662.221,767	22.32
232	532.579,075 662.221,767	233	532.607,195 662.230,015	29.305	233	532.607,195 662.230,015	234	532.621,262 662.229,39	14.081	234	532.621,262 662.229,39	235	532.668,633 662.221,176	48.078
235	532.668,633 662.221,176	236	532.707,844 662.217,352	39.397	236	532.707,844 662.217,352	237	532.738,849 662.209,731	31.928	237	532.738,849 662.209,731	238	532.750,817 662.201,334	14.62
238	532.750,817 662.201,334	239	532.753,598 662.199,963	3.101	239	532.753,598 662.199,963	240	532.772,063 662.205,33	19.229	240	532.772,063 662.205,33	241	532.789,207 662.215,389	19.877
241	532.789,207 662.215,389	242	532.809,938 662.232,326	26.77	242	532.809,938 662.232,326	243	532.812,948 662.272,525	40.312	243	532.812,948 662.272,525	244	532.822,469 662.290,962	20.75
244	532.822,469 662.290,962	245	532.830,318 662.315,265	25.539	245	532.830,318 662.315,265	246	532.845,702 662.334,936	24.972	246	532.845,702 662.334,936	247	532.841,958 662.358,162	23.526
247	532.841,958 662.358,162	248	532.819,029 662.373,4	27.531	248	532.819,029 662.373,4	249	532.803,936 662.401,409	31.817	249	532.803,936 662.401,409	250	532.832,276 662.428,348	39.101
250	532.832,276 662.428,348	251	532.840,969 662.435,781	11.438	251	532.840,969 662.435,781	252	532.862,275 662.439,568	21.64	252	532.862,275 662.439,568	253	532.871,975 662.444,689	10.969
253	532.871,975 662.444,689	254	532.875,044 662.458,288	13.941	254	532.875,044 662.458,288	255	532.869,123 662.471,988	14.925	255	532.869,123 662.471,988	256	532.864,326 662.492,573	21.137
256	532.864,326 662.492,573	257	532.857,218 662.524,699	32.903	257	532.857,218 662.524,699	258	532.852,92 662.552,435	28.067	258	532.852,92 662.552,435	259	532.842,837 662.593,994	42.765
259	532.842,837 662.593,994	260	532.851,238 662.617,921	25.359	260	532.851,238 662.617,921	261	532.871,312 662.641,753	31.16	261	532.871,312 662.641,753	262	532.876,993 662.672,169	30.942
262	532.876,993 662.672,169	263	532.891,579 662.704,518	35.485	263	532.891,579 662.704,518	264	532.934,938 662.734,767	52.868	264	532.934,938 662.734,767	265	532.967,206 662.751,376	36.292
265	532.967,206 662.751,376	266	532.986,641 662.769,636	26.667	266	532.986,641 662.769,636	267	533.002,794 662.794,554	29.696	267	533.002,794 662.794,554	268	533.024,873 662.813,351	28.997
268	533.024,873 662.813,351	269	533.039,749 662.837,652	28.493	269	533.039,749 662.837,652	270	533.057,521 662.883,5	49.172	270	533.057,521 662.883,5	271	533.069,766 662.925,676	43.918
271	533.069,766 662.925,676	272	533.074,754 662.950,619	25.437	272	533.074,754 662.950,619	273	533.078,239 662.990,658	40.19	273	533.078,239 662.990,658	274	533.114,438 663.083,232	99.4
274	533.114,438 663.083,232	275	533.128,075 663.108,613	28.813	275	533.128,075 663.108,613	276	533.135,317 663.160,423	52.314	276	533.135,317 663.160,423	277	533.157,832 663.198,419	44.166
277	533.157,832 663.198,419	278	533.170,724 663.212,422	19.034	278	533.170,724 663.212,422	279	533.189,65 663.232,917	27.897	279	533.189,65 663.232,917	280	533.202,483 663.249,501	20.969
280	533.202,483 663.249,501	281	533.222,413 663.254,436	20.532	281	533.222,413 663.254,436	282	533.246,734 663.254,032	24.324	282	533.246,734 663.254,032	283	533.270,074 663.233,831	30.868
283	533.270,074 663.233,831	284	533.290,381 663.247,206	24.316	284	533.290,381 663.247,206	285	533.278,693 663.291,714	46.017	285	533.278,693 663.291,714	286	533.285,955 663.312,697	22.204
286	533.285,955 663.312,697	287	533.293,059 663.330,993	19.627	287	533.293,059 663.330,993	288	533.312,977 663.349,496	27.186	288	533.312,977 663.349,496	289	533.352,989 663.375,955	47.969
289	533.352,989 663.375,955	290	533.370,121 663.362,188	21.978	290	533.370,121 663.362,188	291	533.404,1 663.338,11	41.645	291	533.404,1 663.338,11	292	533.415,44 663.349,716	16.226
292	533.415,44 663.349,716	293	533.408,192 663.376,732	27.971	293	533.408,192 663.376,732	294	533.410,181 663.393,496	16.882	294	533.410,181 663.393,496	295	533.419,402 663.419,279	27.382
295	533.419,402 663.419,279	296	533.421,906 663.438,059	18.946	296	533.421,906 663.438,059	297	533.390,513 663.440,806	31.513	297	533.390,513 663.440,806	298	533.387,013 663.457,147	16.712
298	533.387,013 663.457,147	299	533.403,92 663.490,514	37.406	299	533.403,92 663.490,514	300	533.407,185 663.505,708	15.541	300	533.407,185 663.505,708	301	533.427,04 663.537,136	37.174
301	533.427,04 663.537,136	302	533.438,955 663.554,169	20.787	302	533.438,955 663.554,169	303	533.467,265 663.580,408	38.6	303	533.467,265 663.580,408	304	533.484,677 663.583,319	17.654

Punct început	X / Y	Punct sfârşit	X / Y	Lungime segment	Punct început	X / Y	Punct sfârşit	X / Y	Lungime segment	Punct început	X / Y	Punct sfârşit	X / Y	Lungime segment
403	535.698,237 661.079,598	404	535.757,439 661.042,204	70.023	404	535.757,439 661.042,204	405	535.793,674 661.000,725	55.077	405	535.793,674 661.000,725	406	535.787,985 660.981,616	19.938
406	535.787,985 660.981,616	407	535.805,386 660.943,703	41.716	407	535.805,386 660.943,703	408	535.819,779 660.939,109	15.108	408	535.819,779 660.939,109	409	535.836,01 660.920,651	24.579
409	535.836,01 660.920,651	410	535.873,091 660.899,237	42.82	410	535.873,091 660.899,237	411	535.892,409 660.882,15	25.791	411	535.892,409 660.882,15	412	535.900,24 660.859,562	23.907
412	535.900,24 660.859,562	413	535.900,267 660.815,395	44.167	413	535.900,267 660.815,395	414	535.912,989 660.805,646	16.028	414	535.912,989 660.805,646	415	535.965,335 660.782,608	57.191
415	535.965,335 660.782,608	416	535.971,511 660.764,84	18.811	416	535.971,511 660.764,84	417	535.982,271 660.743,18	24.185	417	535.982,271 660.743,18	418	535.999,17 660.704,849	41.891
418	535.999,17 660.704,849	419	536.004,294 660.695,386	10.761	419	536.004,294 660.695,386	420	536.022,476 660.692,202	18.459	420	536.022,476 660.692,202	421	536.027,345 660.685,975	7.905
421	536.027,345 660.685,975	422	536.030,231 660.660,331	25.806	422	536.030,231 660.660,331	423	536.013,678 660.665,272	17.275	423	536.013,678 660.665,272	424	536.002,824 660.666,654	10.942
424	536.002,824 660.666,654	425	535.983,926 660.670,478	19.281	425	535.983,926 660.670,478	426	535.965,782 660.667,81	18.339	426	535.965,782 660.667,81	427	535.949,457 660.645,554	27.601
427	535.949,457 660.645,554	428	535.953,953 660.626,511	19.567	428	535.953,953 660.626,511	429	535.946,464 660.588,494	38.748	429	535.946,464 660.588,494	430	535.909,504 660.565,435	43.563
430	535.909,504 660.565,435	431	535.936,385 660.516,516	55.818	431	535.936,385 660.516,516	432	535.942,335 660.486,59	30.512	432	535.942,335 660.486,59	433	535.984,902 660.468,511	46.247
433	535.984,902 660.468,511	434	536.034,142 660.455,932	50.821	434	536.034,142 660.455,932	435	536.060,193 660.467,031	28.317	435	536.060,193 660.467,031	436	536.114,585 660.476,908	55.282
436	536.114,585 660.476,908	437	536.154,511 660.458,063	44.15	437	536.154,511 660.458,063	438	536.167,101 660.397,27	62.083	438	536.167,101 660.397,27	439	536.167,428 660.359,492	37.779
439	536.167,428 660.359,492	440	536.144,595 660.277,704	84.915	440	536.144,595 660.277,704	441	536.140,384 660.211,954	65.885	441	536.140,384 660.211,954	442	536.114,311 660.184,732	37.694
442	536.114,311 660.184,732	443	536.068,418 660.201,92	49.006	443	536.068,418 660.201,92	444	536.061,222 660.191,323	12.809	444	536.061,222 660.191,323	445	536.037,149 660.197,472	24.846
445	536.037,149 660.197,472	446	535.995,234 660.120,226	87.885	446	535.995,234 660.120,226	447	535.990,205 660.101,341	19.543	447	535.990,205 660.101,341	448	535.946,254 660.112,175	45.267
448	535.946,254 660.112,175	449	535.866,865 660.112,256	79.389	449	535.866,865 660.112,256	450	535.814,538 660.111,824	52.329	450	535.814,538 660.111,824	451	535.776,48 660.105,341	38.606
451	535.776,48 660.105,341	452	535.744,733 660.101,682	31.957	452	535.744,733 660.101,682	453	535.721,599 660.101,144	23.14	453	535.721,599 660.101,144	454	535.691,337 660.113,379	32.642
454	535.691,337 660.113,379	455	535.672,373 660.125,278	22.388	455	535.672,373 660.125,278	456	535.656,17 660.125,064	16.204	456	535.656,17 660.125,064	457	535.640,327 660.127,874	16.09
457	535.640,327 660.127,874	458	535.617,266 660.133,826	23.817	458	535.617,266 660.133,826	459	535.596,376 660.147,295	24.856	459	535.596,376 660.147,295	460	535.588,199 660.183,069	36.697
460	535.588,199 660.183,069	461	535.560,679 660.210,792	39.063	461	535.560,679 660.210,792	462	535.538,624 660.220,299	24.017	462	535.538,624 660.220,299	463	535.526,054 660.211,494	15.347
463	535.526,054 660.211,494	464	535.505,913 660.156,78	58.303	464	535.505,913 660.156,78	465	535.483,835 660.128,161	36.145	465	535.483,835 660.128,161	466	535.514,638 660.114,716	33.609
466	535.514,638 660.114,716	467	535.522,944 660.093,306	22.965	467	535.522,944 660.093,306	468	535.522,311 660.041,135	52.175	468	535.522,311 660.041,135	469	535.554,748 659.995,324	56.132
469	535.554,748 659.995,324	470	535.601,962 659.997,859	47.282	470	535.601,962 659.997,859	471	535.640,977 660.001,98	39.232	471	535.640,977 660.001,98	472	535.700,069 659.981,748	62.46
472	535.700,069 659.981,748	473	535.754,343 659.984,232	54.331	473	535.754,343 659.984,232	474	535.788,971 660.001,778	38.82	474	535.788,971 660.001,778	475	535.821,392 659.988,022	35.219
475	535.821,392 659.988,022	476	535.875,142 659.986,042	53.786	476	535.875,142 659.986,042	477	535.916,224 659.983,498	41.161	477	535.916,224 659.983,498	478	535.946,669 659.970,391	33.147
478	535.946,669 659.970,391	479	535.973,444 659.941,755	39.204	479	535.973,444 659.941,755	480	535.999,439 659.923,7	31.65	480	535.999,439 659.923,7	481	536.004,015 659.899,335	24.791
481	536.004,015 659.899,335	482	536.019,761 659.877,586	26.851	482	536.019,761 659.877,586	483	536.058,336 659.884,375	39.168	483	536.058,336 659.884,375	484	536.067,635 659.901,373	19.375
484	536.067,635 659.901,373	485	536.101,593 659.917,925	37.777	485	536.101,593 659.917,925	486	536.117,592 659.894,8	28.12	486	536.117,592 659.894,8	487	536.136,916 659.874,799	27.811
487	536.136,916 659.874,799	488	536.155,423 659.863,921	21.467	488	536.155,423 659.863,921	489	536.182,589 659.845,064	33.069	489	536.182,589 659.845,064	490	536.148,755 659.787,601	66.684
490	536.148,755 659.787,601	491	536.133,381 659.745,618	44.709	491	536.133,381 659.745,618	492	536.119,775 659.710,071	38.062	492	536.119,775 659.710,071	493	536.095,638 659.682,607	36.563
493	536.095,638 659.682,607	494	536.080,898 659.682,016	14.752	494	536.080,898 659.682,016	495	536.013,817 659.693,663	68.085	495	536.013,817 659.693,663	496	535.970,055 659.701,863	44.524
496	535.970,055 659.701,863	497	535.915,422 659.676,167	60.374	497	535.915,422 659.676,167	498	535.893,689 659.629,795	51.212	498	535.893,689 659.629,795	499	535.917,911 659.599,635	38.682
499	535.917,911 659.599,635	500	535.963,147 659.577,706	50.271	500	535.963,147 659.577,706	501	536.004,842 659.582,389	41.957	501	536.004,842 659.582,389	502	536.033,421 659.575,833	29.321

Punct început	X / Y	Punct sfârșit	X / Y	Lungime segment	Punct început	X / Y	Punct sfârșit	X / Y	Lungime segment	Punct început	X / Y	Punct sfârșit	X / Y	Lungime segment
700	534.342,477 663.136,606	701	534.297,541 663.180,163	62.582	701	534.297,541 663.180,163	702	534.285,776 663.184,005	12.376	702	534.285,776 663.184,005	703	534.281,052 663.185,549	4.97
703	534.281,052 663.185,549	704	534.242,504 663.205,234	43.283	704	534.242,504 663.205,234	705	534.188,481 663.201,768	54.134	705	534.188,481 663.201,768	706	534.140,317 663.222,513	52.442
706	534.140,317 663.222,513	707	534.099,18 663.256,997	53.679	707	534.099,18 663.256,997	708	534.068,208 663.266,377	32.361	708	534.068,208 663.266,377	709	534.037,821 663.286,721	36.568
709	534.037,821 663.286,721	710	533.995,314 663.316,054	51.646	710	533.995,314 663.316,054	711	533.937,998 663.338,843	61.68	711	533.937,998 663.338,843	712	533.879,412 663.364,433	63.931
712	533.879,412 663.364,433	713	533.847,618 663.383,882	37.271	713	533.847,618 663.383,882	714	533.825,402 663.395,092	24.884	714	533.825,402 663.395,092	715	533.800,863 663.419,501	34.612
715	533.800,863 663.419,501	716	533.789,123 663.433,85	18.54	716	533.789,123 663.433,85	717	533.780,428 663.468,487	35.712	717	533.780,428 663.468,487	718	533.769,273 663.469,081	11.171
718	533.769,273 663.469,081	719	533.756,959 663.483,273	18.79	719	533.756,959 663.483,273	720	533.745,392 663.496,275	17.403	720	533.745,392 663.496,275	721	533.742,976 663.516,757	20.624
721	533.742,976 663.516,757	722	533.730,951 663.539,992	26.162	722	533.730,951 663.539,992	723	533.725,04 663.554,667	15.821	723	533.725,04 663.554,667	724	533.697,95 663.568,103	30.239
724	533.697,95 663.568,103	725	533.684,647 663.591,913	27.274	725	533.684,647 663.591,913	726	533.671,734 663.594,783	13.228	726	533.671,734 663.594,783	727	533.676,057 663.604,343	10.492
727	533.676,057 663.604,343	728	533.591,233 663.714,098	138.713	728	533.591,233 663.714,098	729	533.525,492 663.957,208	251.842	729	533.525,492 663.957,208	1	533.503,434 663.939,445	28.321

** Lungimile segmentelor sunt determinate în planul de proiecție Stereo 70 și sunt rotunjite la 1 milimetru.

*** Distanța dintre puncte este formată din segmente cumulate ce sunt mai mici decât valoarea 1 milimetru.

**DATE DESPRE IMOBILUL NR. 4174**

Oficiul de Cadastru și Publicitate Imobiliară SUCEAVA
 Biroul de Cadastru și Publicitate Imobiliară Campulung Moldovenesc

A. Partea I. Descrierea imobilului

TEREN Extravilan

Adresa: Jud. Suceava

Nr. Crt	Nr cadastral Nr. topografic	Suprafața* (mp)	Observații / Referințe
A1		60.561	Sector cadastral:96 Teren neimprejmuit;

B. Partea II. Proprietari și acte

Inscrieri privitoare la dreptul de proprietate și alte drepturi reale		Referințe
4174 / 08/12/2022		
Act Normativ nr. Lege nr. 7, din 13/03/1996 emis de Parlamentul României;		
B1	Inscrierea provizorie, drept de PROPRIETATE, dobandit prin Lege, cota actuala 1/1 1) COMUNA POJORĂTA, CIF:4441425	A1

C. Partea III. SARCINI .

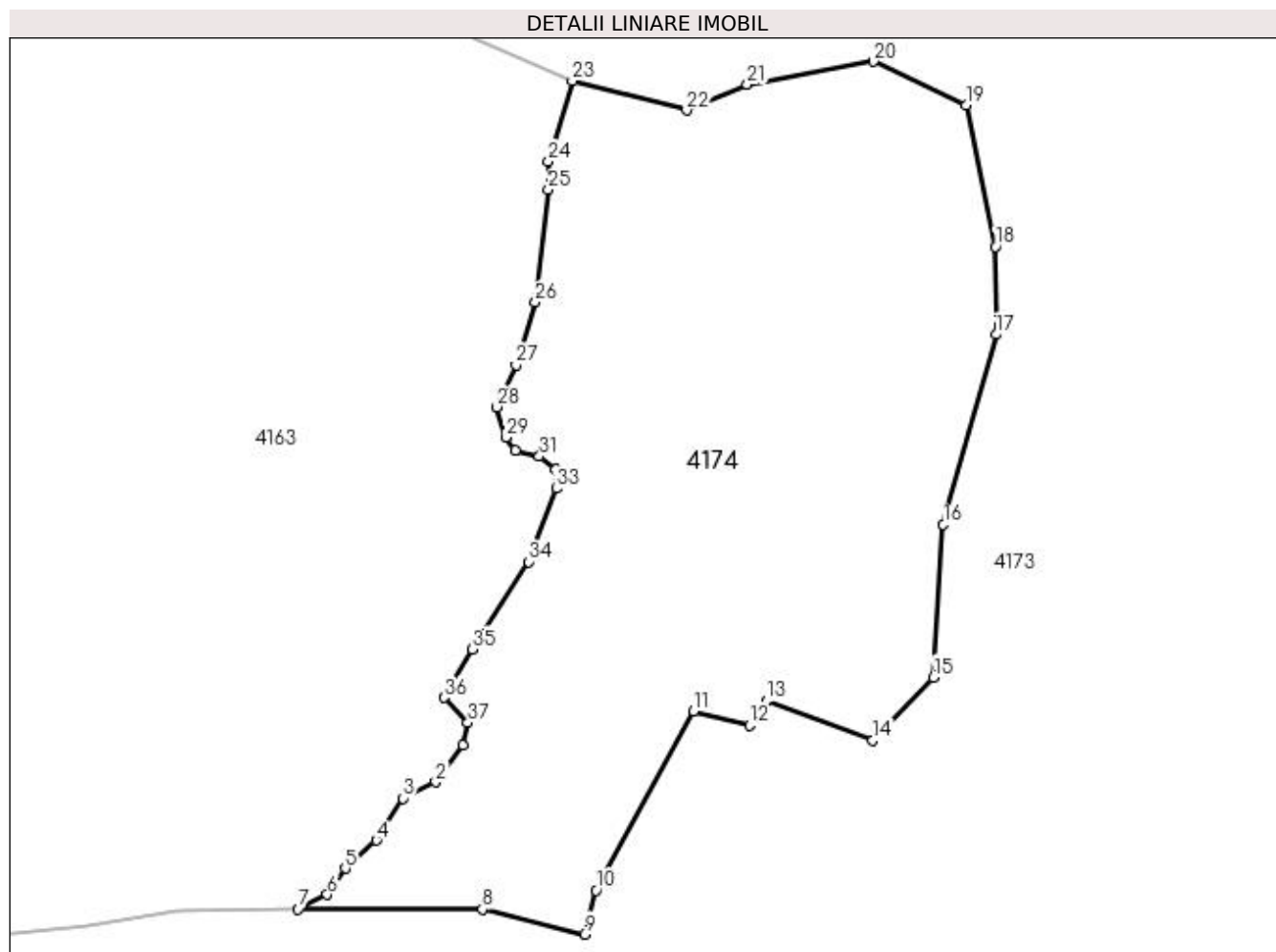
Inscrieri privind dezmembramintele dreptului de proprietate, drepturi reale de garanție și sarcini	Referințe
NU SUNT	

Anexa Nr. 1 La Partea I

Teren

Nr cadastral	Suprafața (mp)*	Observații / Referințe
	60.561	

* Suprafața este determinată în planul de proiecție Stereo 70.



Date referitoare la teren

Crt	Categorie folosință	Intra vilan	Suprafața (mp)	Tarla	Parcelă	Nr. topo	Observații / Referințe
1	pasune	NU	60.561	-	-	-	

Lungime Segmente

1) Valorile lungimilor segmentelor sunt obținute din proiecție în plan.

Punct început	X / Y	Punct sfârșit	X / Y	Lungime segment (** (m)
1	535.937,836 660.182,839	2	535.926,159 660.166,848	19.801
3	535.911,886 660.159,933	4	535.900,643 660.141,782	21.351
5	535.887,236 660.129,68	6	535.879,453 660.118,444	13.668
7	535.866,865 660.112,256	8	535.946,254 660.112,175	79.389
9	535.990,205 660.101,341	10	535.995,234 660.120,226	19.543

Punct început	X / Y	Punct sfârșit	X / Y	Lungime segment (** (m)
2	535.926,159 660.166,848	3	535.911,886 660.159,933	15.86
4	535.900,643 660.141,782	5	535.887,236 660.129,68	18.061
6	535.879,453 660.118,444	7	535.866,865 660.112,256	14.027
8	535.946,254 660.112,175	9	535.990,205 660.101,341	45.267
10	535.995,234 660.120,226	11	536.037,149 660.197,472	87.885

Punct început	X / Y	Punct sfârșit	X / Y	Lungime segment (** (m)
11	536.037,149 660.197,472	12	536.061,222 660.191,323	24.846
13	536.068,418 660.201,92	14	536.114,311 660.184,732	49.006
15	536.140,384 660.211,954	16	536.144,595 660.277,704	65.885
17	536.167,428 660.359,492	18	536.167,101 660.397,27	37.779
19	536.154,511 660.458,063	20	536.114,585 660.476,908	44.15
21	536.060,193 660.467,031	22	536.034,142 660.455,932	28.317
23	535.984,902 660.468,511	24	535.974,621 660.433,84	36.163
25	535.974,621 660.421,738	26	535.969,0 660.373,334	48.729
27	535.960,773 660.346,373	28	535.952,556 660.328,221	19.925
29	535.956,447 660.315,257	30	535.960,342 660.309,638	6.837
31	535.970,72 660.307,045	32	535.977,641 660.301,427	8.914
33	535.978,072 660.293,216	34	535.965,963 660.261,666	33.794
35	535.941,744 660.224,068	36	535.929,619 660.203,15	24.178
37	535.939,997 660.192,346	1	535.937,836 660.182,839	9.75

Punct început	X / Y	Punct sfârșit	X / Y	Lungime segment (** (m)
12	536.061,222 660.191,323	13	536.068,418 660.201,92	12.809
14	536.114,311 660.184,732	15	536.140,384 660.211,954	37.694
16	536.144,595 660.277,704	17	536.167,428 660.359,492	84.915
18	536.167,101 660.397,27	19	536.154,511 660.458,063	62.083
20	536.114,585 660.476,908	21	536.060,193 660.467,031	55.282
22	536.034,142 660.455,932	23	535.984,902 660.468,511	50.821
24	535.974,621 660.433,84	25	535.974,621 660.421,738	12.102
26	535.969,0 660.373,334	27	535.960,773 660.346,373	28.188
28	535.952,556 660.328,221	29	535.956,447 660.315,257	13.535
30	535.960,342 660.309,638	31	535.970,72 660.307,045	10.697
32	535.977,641 660.301,427	33	535.978,072 660.293,216	8.222
34	535.965,963 660.261,666	35	535.941,744 660.224,068	44.723
36	535.929,619 660.203,15	37	535.939,997 660.192,346	14.981

** Lungimile segmentelor sunt determinate în planul de proiecție Stereo 70 și sunt rotunjite la 1 milimetru.

*** Distanța dintre puncte este formată din segmente cumulate ce sunt mai mici decât valoarea 1 milimetru.

**DATE DESPRE IMOBILUL NR. 4175**

Oficiul de Cadastru și Publicitate Imobiliară SUCEAVA
Biroul de Cadastru și Publicitate Imobiliară Campulung Moldovenesc

A. Partea I. Descrierea imobilului

TEREN Extravilan

Adresa: Jud. Suceava

Nr. Crt	Nr cadastral Nr. topografic	Suprafața* (mp)	Observații / Referințe
A1		309.020	Sector cadastral:96 Teren neimprejmuit;

B. Partea II. Proprietari și acte

Inscrieri privitoare la dreptul de proprietate și alte drepturi reale		Referințe
4175 / 08/12/2022		
Act Normativ nr. Lege nr. 7, din 13/03/1996 emis de Parlamentul României;		
B1	Inscrierea provizorie, drept de PROPRIETATE, dobandit prin Lege, cota actuala 1/1 1) COMUNA POJORÂTA, CIF:4441425	A1

C. Partea III. SARCINI .

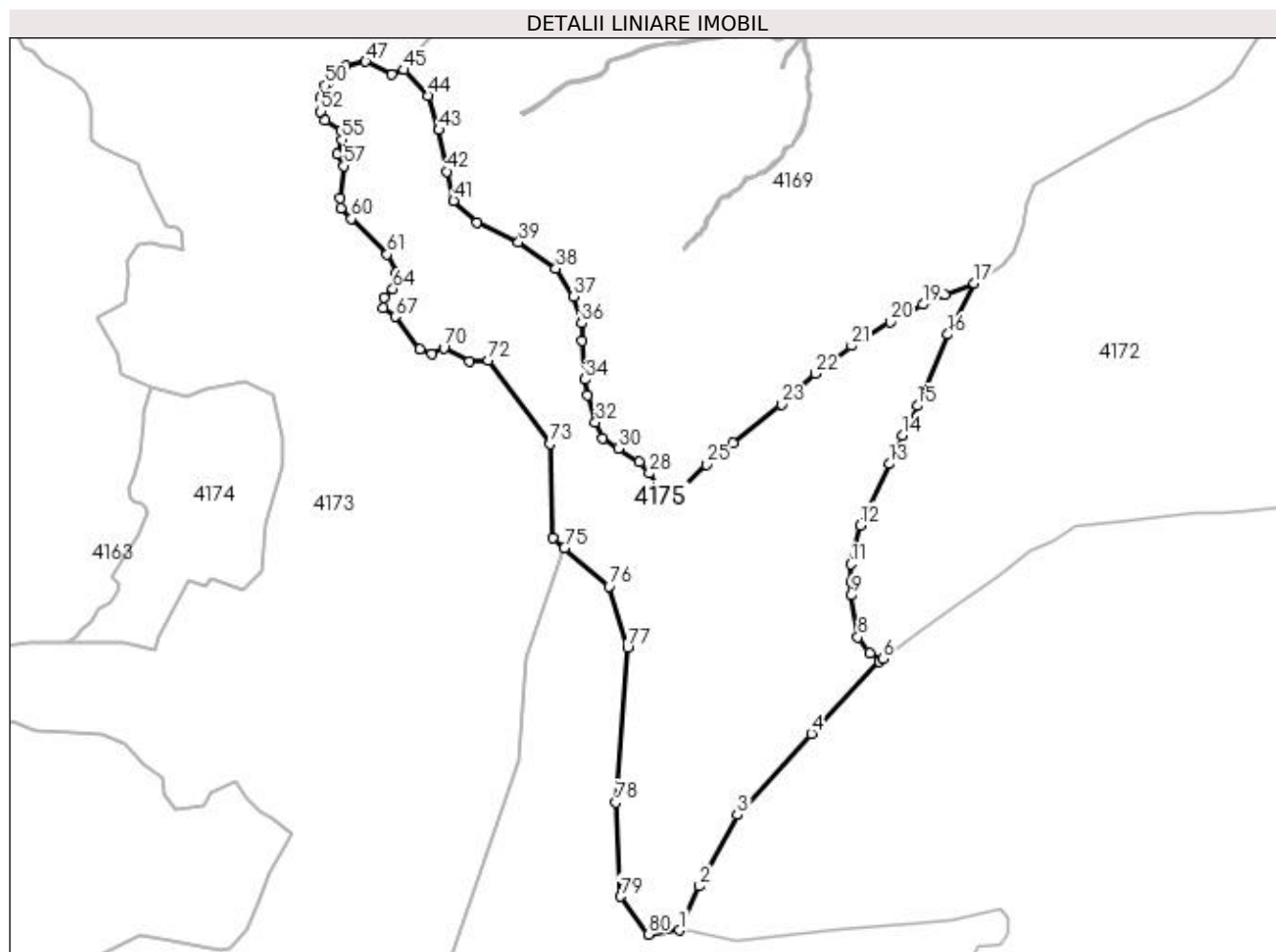
Inscrieri privind dezmembramintele dreptului de proprietate, drepturi reale de garanție și sarcini	Referințe
NU SUNT	

Anexa Nr. 1 La Partea I

Teren

Nr cadastral	Suprafața (mp)*	Observații / Referințe
	309.020	

* Suprafața este determinată în planul de proiecție Stereo 70.



Date referitoare la teren

Crt	Categorie folosință	Intra vilan	Suprafața (mp)	Tarla	Parcelă	Nr. topo	Observații / Referințe
1	pasune	NU	309.020	-	-	-	

Lungime Segmente

1) Valorile lungimilor segmentelor sunt obținute din proiecție în plan.

Punct început	X / Y	Punct sfârșit	X / Y	Lungime segment	Punct început	X / Y	Punct sfârșit	X / Y	Lungime segment	Punct început	X / Y	Punct sfârșit	X / Y	Lungime segment
1	536.724,606 659.708,811	2	536.752,612 659.770,734	67.96 2	2	536.752,612 659.770,734	3	536.805,703 659.870,275	112.8 14	3	536.805,703 659.870,275	4	536.909,226 659.983,984	153.7 75
4	536.909,226 659.983,984	5	537.004,038 660.085,378	138.8 17	5	537.004,038 660.085,378	6	537.008,827 660.088,88	5.933	6	537.008,827 660.088,88	7	536.990,897 660.096,31	19.40 8
7	536.990,897 660.096,31	8	536.974,632 660.119,306	28.16 7	8	536.974,632 660.119,306	9	536.965,012 660.177,6	59.08 2	9	536.965,012 660.177,6	10	536.964,746 660.196,985	19.38 7
10	536.964,746 660.196,985	11	536.964,41 660.221,47	24.48 7	11	536.964,41 660.221,47	12	536.977,631 660.275,751	55.86 8	12	536.977,631 660.275,751	13	537.018,519 660.361,689	95.16 9
13	537.018,519 660.361,689	14	537.036,557 660.401,953	44.12	14	537.036,557 660.401,953	15	537.057,689 660.443,14	46.29 2	15	537.057,689 660.443,14	16	537.100,38 660.542,9	108.5 11
16	537.100,38 660.542,9	17	537.137,182 660.614,858	80.82 3	17	537.137,182 660.614,858	18	537.095,563 660.598,953	44.55 5	18	537.095,563 660.598,953	19	537.065,367 660.585,087	33.22 7

Punct început	X / Y	Punct sfârșit	X / Y	Lungime segment	Punct început	X / Y	Punct sfârșit	X / Y	Lungime segment	Punct început	X / Y	Punct sfârșit	X / Y	Lungime segment
19	537.065,367 660.585,087	20	537.019,554 660.560,468	52.009	20	537.019,554 660.560,468	21	536.965,695 660.527,026	63.397	21	536.965,695 660.527,026	22	536.915,096 660.488,283	63.728
22	536.915,096 660.488,283	23	536.867,358 660.445,461	64.13	23	536.867,358 660.445,461	24	536.799,91 660.390,637	86.919	24	536.799,91 660.390,637	25	536.761,962 660.360,866	48.232
25	536.761,962 660.360,866	26	536.717,879 660.318,03	61.467	26	536.717,879 660.318,03	27	536.694,73 660.328,821	25.541	27	536.694,73 660.328,821	28	536.682,345 660.348,696	23.418
28	536.682,345 660.348,696	29	536.668,084 660.364,073	20.972	29	536.668,084 660.364,073	30	536.638,815 660.383,198	34.963	30	536.638,815 660.383,198	31	536.617,425 660.397,824	25.912
31	536.617,425 660.397,824	32	536.606,917 660.419,949	24.494	32	536.606,917 660.419,949	33	536.596,034 660.458,202	39.771	33	536.596,034 660.458,202	34	536.592,281 660.479,952	22.071
34	536.592,281 660.479,952	35	536.588,153 660.534,705	54.908	35	536.588,153 660.534,705	36	536.587,47 660.558,916	24.221	36	536.587,47 660.558,916	37	536.576,447 660.596,376	39.048
37	536.576,447 660.596,376	38	536.551,455 660.635,304	46.26	38	536.551,455 660.635,304	39	536.499,27 660.672,03	63.813	39	536.499,27 660.672,03	40	536.441,206 660.699,941	64.424
40	536.441,206 660.699,941	41	536.408,129 660.730,055	44.732	41	536.408,129 660.730,055	42	536.398,577 660.771,188	42.228	42	536.398,577 660.771,188	43	536.387,55 660.829,213	59.063
43	536.387,55 660.829,213	44	536.372,036 660.877,223	50.454	44	536.372,036 660.877,223	45	536.338,739 660.913,426	49.187	45	536.338,739 660.913,426	46	536.321,338 660.907,67	18.328
46	536.321,338 660.907,67	47	536.284,888 660.925,111	40.408	47	536.284,888 660.925,111	48	536.257,086 660.918,733	28.524	48	536.257,086 660.918,733	49	536.231,731 660.894,996	34.732
49	536.231,731 660.894,996	50	536.227,779 660.891,297	5.413	50	536.227,779 660.891,297	51	536.221,193 660.873,974	18.533	51	536.221,193 660.873,974	52	536.222,135 660.855,029	18.968
52	536.222,135 660.855,029	53	536.228,285 660.842,343	14.098	53	536.228,285 660.842,343	54	536.250,025 660.828,624	25.707	54	536.250,025 660.828,624	55	536.251,177 660.815,855	12.821
55	536.251,177 660.815,855	56	536.245,773 660.795,221	21.33	56	536.245,773 660.795,221	57	536.254,775 660.778,788	18.737	57	536.254,775 660.778,788	58	536.249,098 660.733,91	45.236
58	536.249,098 660.733,91	59	536.249,983 660.719,665	14.272	59	536.249,983 660.719,665	60	536.264,845 660.704,908	20.944	60	536.264,845 660.704,908	61	536.315,04 660.655,201	70.642
61	536.315,04 660.655,201	62	536.327,727 660.629,411	28.742	62	536.327,727 660.629,411	63	536.328,774 660.617,505	11.952	63	536.328,774 660.617,505	64	536.323,244 660.606,457	12.355
64	536.323,244 660.606,457	65	536.310,447 660.595,057	17.138	65	536.310,447 660.595,057	66	536.309,99 660.579,877	15.187	66	536.309,99 660.579,877	67	536.326,548 660.568,02	20.366
67	536.326,548 660.568,02	68	536.360,584 660.522,44	56.886	68	536.360,584 660.522,44	69	536.377,345 660.515,818	18.022	69	536.377,345 660.515,818	70	536.394,259 660.523,856	18.727
70	536.394,259 660.523,856	71	536.430,347 660.504,903	40.762	71	536.430,347 660.504,903	72	536.457,054 660.507,158	26.802	72	536.457,054 660.507,158	73	536.543,486 660.390,243	145.395
73	536.543,486 660.390,243	74	536.547,265 660.258,038	132.259	74	536.547,265 660.258,038	75	536.563,551 660.244,01	21.495	75	536.563,551 660.244,01	76	536.626,027 660.190,194	82.459
76	536.626,027 660.190,194	77	536.651,891 660.104,562	89.453	77	536.651,891 660.104,562	78	536.635,829 659.887,883	217.74	78	536.635,829 659.887,883	79	536.642,111 659.756,128	131.905
79	536.642,111 659.756,128	80	536.681,528 659.703,185	66.005	80	536.681,528 659.703,185	1	536.724,606 659.708,811	43.444					

** Lungimile segmentelor sunt determinate în planul de proiecție Stereo 70 și sunt rotunjite la 1 milimetru.

*** Distanța dintre puncte este formată din segmente cumulate ce sunt mai mici decât valoarea 1 milimetru.

**DATE DESPRE IMOBILUL NR. 4176**

Oficiul de Cadastru și Publicitate Imobiliară SUCEAVA
Biroul de Cadastru și Publicitate Imobiliară Campulung Moldovenesc

A. Partea I. Descrierea imobilului

TEREN Extravilan

Adresa: Jud. Suceava

Nr. Crt	Nr cadastral Nr. topografic	Suprafața* (mp)	Observații / Referințe
A1	30311	329.148	Sector cadastral:96 Teren neimprejmuit; Provenit din CF 30311, nr. top. 2077/3, 2078/1, CF 30311, nr. top. 2077/3, 2078/1

B. Partea II. Proprietari și acte

Inscrieri privitoare la dreptul de proprietate și alte drepturi reale	Referințe
23 / 08/03/1873	
Act Normativ nr. ACT nr. 576, din 08/03/1873 emis de -;	
B1	A1
Intabulare, drept de PROPRIETATE, dobandit prin Lege, cota actuala 1/1 1) COMUNA POJORĂTA, CIF:4441425	

C. Partea III. SARCINI .

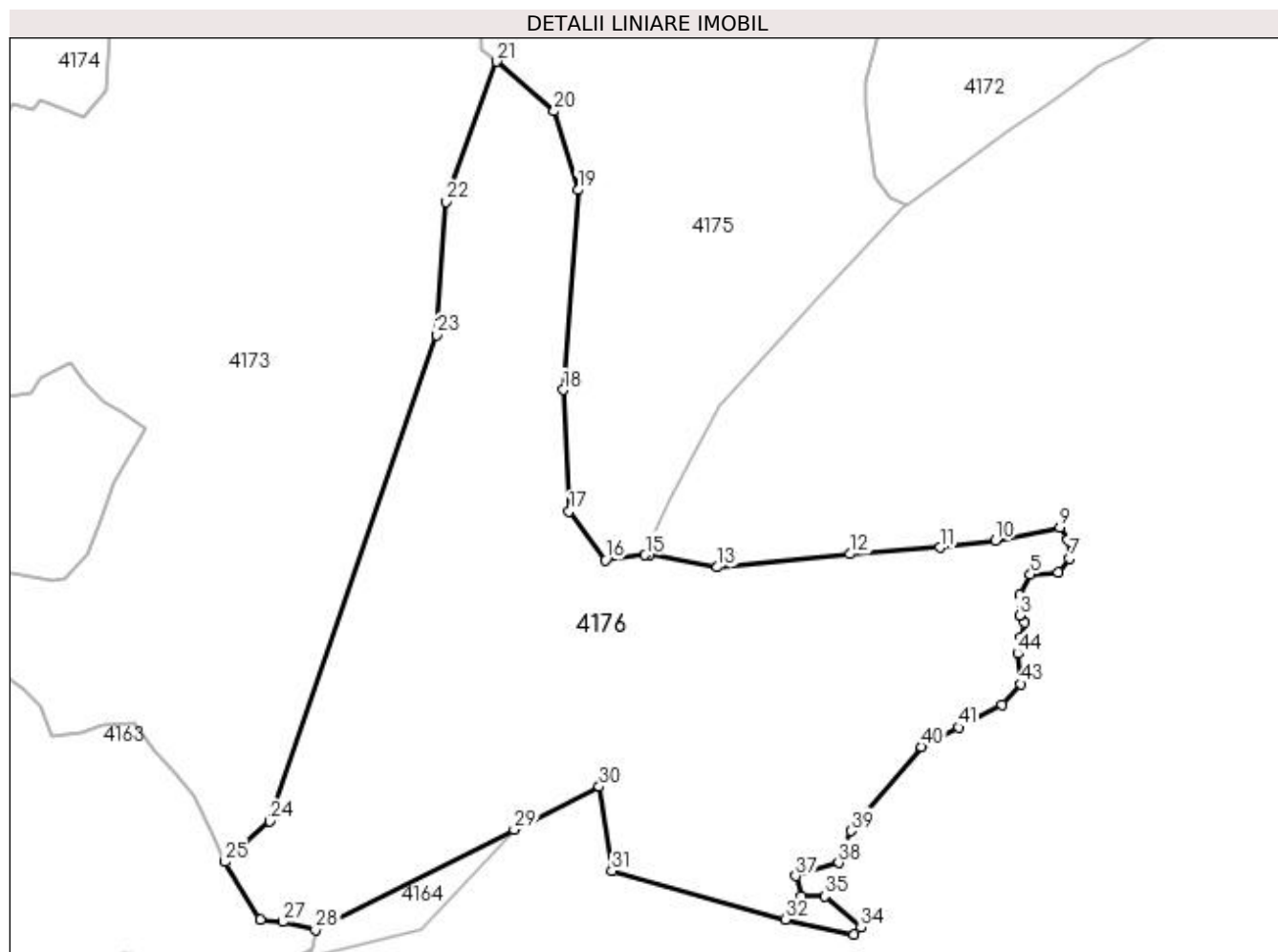
Inscrieri privind dezmembramintele dreptului de proprietate, drepturi reale de garanție și sarcini	Referințe
NU SUNT	

Anexa Nr. 1 La Partea I

Teren

Nr cadastral	Suprafața (mp)*	Observații / Referințe
30311	329.148	Provenit din CF 30311, nr. top. 2077/3, 2078/1, CF 30311, nr. top. 2077/3, 2078/1

* Suprafața este determinată în planul de proiecție Stereo 70.



Date referitoare la teren

Crt	Categorie folosință	Intra vilan	Suprafața (mp)	Tarla	Parcelă	Nr. topo	Observații / Referințe
1	pașune	NU	329.148	-	-	-	

Lungime Segmente

1) Valorile lungimilor segmentelor sunt obținute din proiecție în plan.

Punct început	X / Y	Punct sfârșit	X / Y	Lungime segment	Punct început	X / Y	Punct sfârșit	X / Y	Lungime segment	Punct început	X / Y	Punct sfârșit	X / Y	Lungime segment
1	537.132,561 659.619,701	2	537.136,497 659.635,275	16.06 4	2	537.136,497 659.635,275	3	537.130,855 659.642,844	9.44 6	3	537.130,855 659.642,844	4	537.130,986 659.665,74	22.89 6
4	537.130,986 659.665,74	5	537.142,757 659.687,492	24.73 3	5	537.142,757 659.687,492	6	537.173,012 659.689,782	30.34 2	6	537.173,012 659.689,782	7	537.184,787 659.705,154	19.36 4
7	537.184,787 659.705,154	8	537.183,619 659.725,76	20.63 9	8	537.183,619 659.725,76	9	537.174,676 659.738,856	15.85 8	9	537.174,676 659.738,856	10	537.105,044 659.724,163	71.16 5
10	537.105,044 659.724,163	11	537.044,355 659.716,817	61.13 2	11	537.044,355 659.716,817	12	536.947,006 659.709,695	97.60 9	12	536.947,006 659.709,695	13	536.803,074 659.695,41	144.6 39
13	536.803,074 659.695,41	14	536.729,609 659.709,464	74.79 7	14	536.729,609 659.709,464	15	536.724,606 659.708,811	5.045 7	15	536.724,606 659.708,811	16	536.681,528 659.703,185	43.44 4
16	536.681,528 659.703,185	17	536.642,111 659.756,128	66.00 5	17	536.642,111 659.756,128	18	536.635,829 659.887,883	131.9 05	18	536.635,829 659.887,883	19	536.651,891 660.104,562	217.2 74

Punct început	X / Y	Punct sfârșit	X / Y	Lungime segment	Punct început	X / Y	Punct sfârșit	X / Y	Lungime segment	Punct început	X / Y	Punct sfârșit	X / Y	Lungime segment
19	536.651,891 660.104,562	20	536.626,027 660.190,194	89.453	20	536.626,027 660.190,194	21	536.563,551 660.244,01	82.459	21	536.563,551 660.244,01	22	536.508,675 660.091,965	161.645
22	536.508,675 660.091,965	23	536.498,341 659.947,22	145.113	23	536.498,341 659.947,22	24	536.317,503 659.419,932	557.436	24	536.317,503 659.419,932	25	536.268,884 659.375,826	65.644
25	536.268,884 659.375,826	26	536.306,927 659.312,694	73.708	26	536.306,927 659.312,694	27	536.331,072 659.310,81	24.218	27	536.331,072 659.310,81	28	536.366,957 659.302,028	36.944
28	536.366,957 659.302,028	29	536.582,602 659.410,836	241.541	29	536.582,602 659.410,836	30	536.674,814 659.457,363	103.285	30	536.674,814 659.457,363	31	536.688,547 659.365,994	92.395
31	536.688,547 659.365,994	32	536.876,794 659.313,204	195.509	32	536.876,794 659.313,204	33	536.951,37 659.297,139	76.287	33	536.951,37 659.297,139	34	536.959,036 659.304,55	10.663
34	536.959,036 659.304,55	35	536.919,565 659.338,706	52.198	35	536.919,565 659.338,706	36	536.894,012 659.338,386	25.555	36	536.894,012 659.338,386	37	536.887,943 659.360,426	22.86
37	536.887,943 659.360,426	38	536.934,577 659.374,799	48.799	38	536.934,577 659.374,799	39	536.947,97 659.409,576	37.267	39	536.947,97 659.409,576	40	537.024,413 659.500,842	119.05
40	537.024,413 659.500,842	41	537.064,891 659.521,673	45.524	41	537.064,891 659.521,673	42	537.111,79 659.546,067	52.864	42	537.111,79 659.546,067	43	537.132,308 659.568,658	30.518
43	537.132,308 659.568,658	44	537.129,202 659.601,666	33.154	44	537.129,202 659.601,666	1	537.132,561 659.619,701	18.345					

** Lungimile segmentelor sunt determinate în planul de proiecție Stereo 70 și sunt rotunjite la 1 milimetru.

*** Distanța dintre puncte este formată din segmente cumulate ce sunt mai mici decât valoarea 1 milimetru.

**DATE DESPRE IMOBILUL NR. 4177**

Oficiul de Cadastru și Publicitate Imobiliară SUCEAVA
Biroul de Cadastru și Publicitate Imobiliară Campulung Moldovenesc

A. Partea I. Descrierea imobilului

TEREN Extravilan

Adresa: Jud. Suceava

Nr. Crt	Nr cadastral Nr. topografic	Suprafața* (mp)	Observații / Referințe
A1	33281	445.117	Sector cadastral:95 Teren neimprejmuț; Provenit din CF 33281, nr. cad. 33281

Construcții

Crt	Nr cadastral Nr. topografic	Adresa	Observații / Referințe
A1.1		Jud. Suceava	Nr. niveluri:1; S. construita la sol:462 mp; S. construita desfasurata:462 mp; Anexă, P, Saivan din lemn cu un singur nivel:Sc=462mp
A1.2		Jud. Suceava	Nr. niveluri:1; S. construita la sol:43 mp; S. construita desfasurata:43 mp; Anexă, P, Saivan din lemn cu un singur nivel:Sc=43mp

B. Partea II. Proprietari și acte

Inscrieri privitoare la dreptul de proprietate și alte drepturi reale	Referințe
8390 / 16/06/2017	
Act Administrativ nr. 118, din 02/05/2017 emis de PRIMARIA VATRA DORNEI (act administrativ nr 3167 din 09.06.2017, emis de PRIMARIA POJORATA);	
B1	A1
Intabulare, drept de PROPRIETATE, dobandit prin Lege, cota actuala 1/1 1) MUNICIPIUL VATRA DORNEI- DOMENIUL PRIVAT, CIF:7467268	
4177 / 08/12/2022	
Act Administrativ nr. 1700, din 02/11/2022 emis de Primăria Comunei Pojorâta;	
B2	A1.1, A1.2
Intabulare, drept de PROPRIETATE, dobandit prin Lege, cota actuala 1/1 1) MUNICIPIUL VATRA DORNEI- DOMENIUL PRIVAT, CIF:7467268	

C. Partea III. SARCINI .

Inscrieri privind dezmembramintele dreptului de proprietate, drepturi reale de garanție și sarcini	Referințe
NU SUNT	

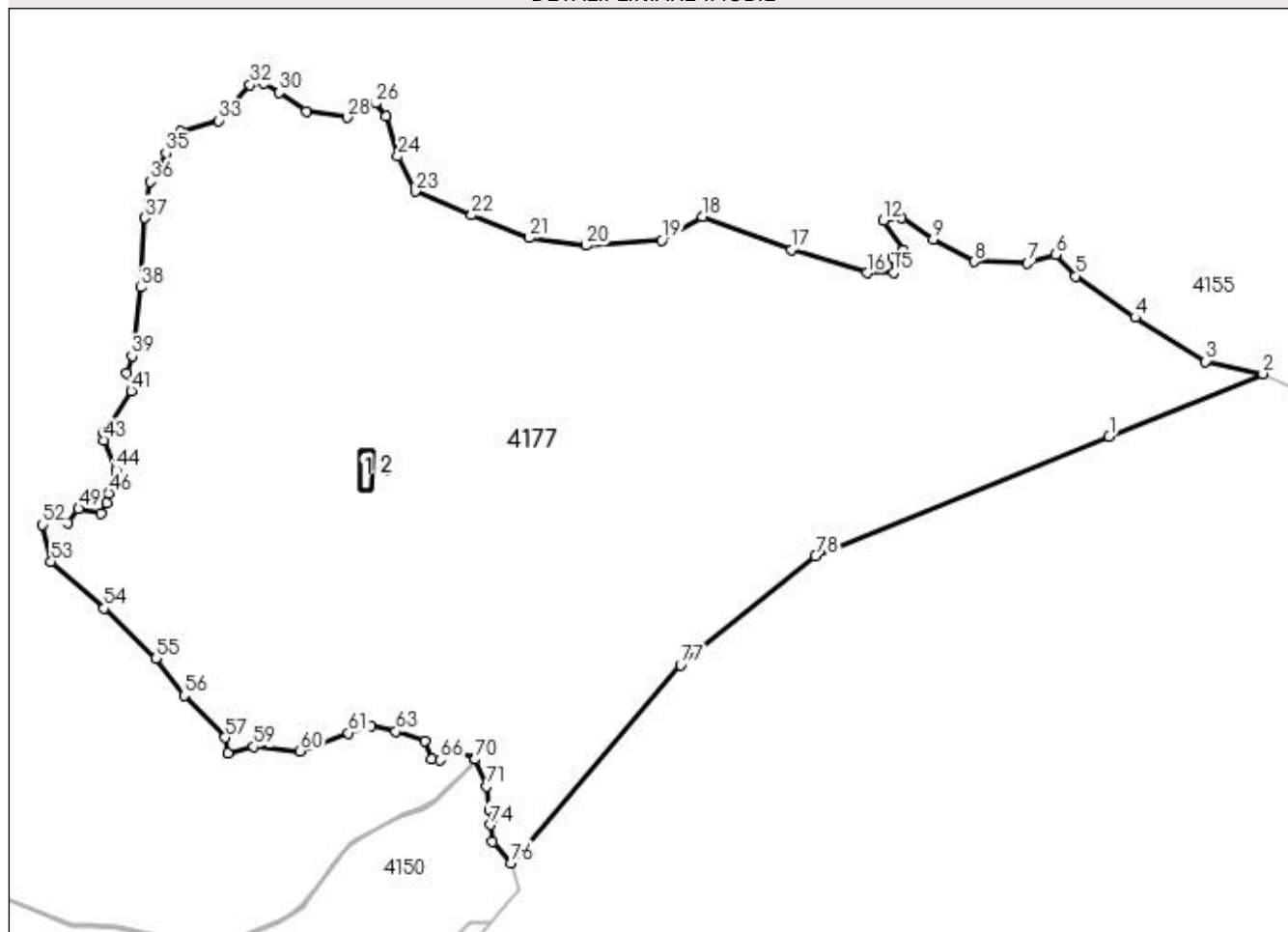
Anexa Nr. 1 La Partea I

Teren

Nr cadastral	Suprafața (mp)*	Observații / Referințe
33281	445.117	Provenit din CF 33281, nr. cad. 33281

* Suprafața este determinată în planul de proiecție Stereo 70.

DETALII LINIARE IMOBIL



Date referitoare la teren

Crt	Categorie folosință	Intra vilan	Suprafața (mp)	Tarla	Parcelă	Nr. topo	Observații / Referințe
1	pasune	NU	445.117	-	-	-	

Date referitoare la construcții

Crt	Număr	Destinație construcție	Supraf. (mp)	Situație juridică	Observații / Referințe
A1.1		construcții anexa	462	Cu acte	Nr. niveluri:1; S. construita la sol:462 mp; S. construita desfasurata:462 mp; Anexă, P, Saivan din lemn cu un singur nivel:Sc=462mp
A1.2		construcții anexa	43	Cu acte	Nr. niveluri:1; S. construita la sol:43 mp; S. construita desfasurata:43 mp; Anexă, P, Saivan din lemn cu un singur nivel:Sc=43mp

Lungime Segmente

1) Valorile lungimilor segmentelor sunt obținute din proiecție în plan.

Punct început	X / Y	Punct sfârșit	X / Y	Lungime segment	Punct început	X / Y	Punct sfârșit	X / Y	Lungime segment	Punct început	X / Y	Punct sfârșit	X / Y	Lungime segment
1	535.235,056 658.996,035	2	535.388,047 659.058,346	165.194	2	535.388,047 659.058,346	3	535.331,094 659.070,613	58.259	3	535.331,094 659.070,613	4	535.260,677 659.114,5	82.974
4	535.260,677 659.114,5	5	535.201,618 659.155,36	71.816	5	535.201,618 659.155,36	6	535.181,931 659.176,547	28.922	6	535.181,931 659.176,547	7	535.153,916 659.168,224	29.225
7	535.153,916 659.168,224	8	535.100,914 659.169,737	53.024	8	535.100,914 659.169,737	9	535.060,027 659.191,68	46.403	9	535.060,027 659.191,68	10	535.028,767 659.213,085	37.886

Punct început	X / Y	Punct sfârșit	X / Y	Lungime segment	Punct început	X / Y	Punct sfârșit	X / Y	Lungime segment	Punct început	X / Y	Punct sfârșit	X / Y	Lungime segment
10	535.028,767 659.213,085	11	535.016,878 659.214,087	11.931	11	535.016,878 659.214,087	12	535.010,17 659.210,561	7.578	12	535.010,17 659.210,561	13	535.030,688 659.181,411	35.647
13	535.030,688 659.181,411	14	535.020,083 659.174,129	12.864	14	535.020,083 659.174,129	15	535.020,654 659.159,143	14.997	15	535.020,654 659.159,143	16	534.994,153 659.158,387	26.512
16	534.994,153 659.158,387	17	534.919,193 659.181,844	78.544	17	534.919,193 659.181,844	18	534.830,604 659.214,381	94.375	18	534.830,604 659.214,381	19	534.790,285 659.191,082	46.567
19	534.790,285 659.191,082	20	534.714,568 659.185,785	75.902	20	534.714,568 659.185,785	21	534.658,537 659.193,352	56.54	21	534.658,537 659.193,352	22	534.600,992 659.216,052	61.86
22	534.600,992 659.216,052	23	534.544,961 659.239,509	60.743	23	534.544,961 659.239,509	24	534.527,546 659.274,316	38.921	24	534.527,546 659.274,316	25	534.515,432 659.314,419	41.893
25	534.515,432 659.314,419	26	534.505,588 659.327,283	16.198	26	534.505,588 659.327,283	27	534.488,173 659.327,283	17.415	27	534.488,173 659.327,283	28	534.476,816 659.312,906	18.322
28	534.476,816 659.312,906	29	534.436,324 659.318,927	40.937	29	534.436,324 659.318,927	30	534.409,444 659.337,955	32.933	30	534.409,444 659.337,955	31	534.394,138 659.346,909	17.733
31	534.394,138 659.346,909	32	534.380,698 659.345,416	13.523	32	534.380,698 659.345,416	33	534.349,338 659.309,973	47.325	33	534.349,338 659.309,973	34	534.311,632 659.299,154	39.227
34	534.311,632 659.299,154	35	534.297,072 659.277,515	26.081	35	534.297,072 659.277,515	36	534.281,392 659.249,534	32.075	36	534.281,392 659.249,534	37	534.276,122 659.213,218	36.696
37	534.276,122 659.213,218	38	534.271,642 659.144,198	69.165	38	534.271,642 659.144,198	39	534.263,037 659.075,812	68.925	39	534.263,037 659.075,812	40	534.258,119 659.059,186	17.338
40	534.258,119 659.059,186	41	534.262,225 659.041,106	18.54	41	534.262,225 659.041,106	42	534.235,277 658.999,798	49.321	42	534.235,277 658.999,798	43	534.234,815 658.992,097	7.715
43	534.234,815 658.992,097	44	534.247,347 658.963,042	31.642	44	534.247,347 658.963,042	45	534.248,467 658.955,58	7.546	45	534.248,467 658.955,58	46	534.240,008 658.939,445	18.218
46	534.240,008 658.939,445	47	534.237,589 658.930,054	9.698	47	534.237,589 658.930,054	48	534.232,04 658.919,764	11.691	48	534.232,04 658.919,764	49	534.210,032 658.924,163	22.443
49	534.210,032 658.924,163	50	534.199,727 658.910,346	17.237	50	534.199,727 658.910,346	51	534.185,379 658.916,761	15.717	51	534.185,379 658.916,761	52	534.174,174 658.908,199	14.102
52	534.174,174 658.908,199	53	534.182,749 658.871,525	37.663	53	534.182,749 658.871,525	54	534.235,389 658.825,263	70.08	54	534.235,389 658.825,263	55	534.286,544 658.775,146	71.614
55	534.286,544 658.775,146	56	534.314,917 658.738,584	46.28	56	534.314,917 658.738,584	57	534.355,61 658.696,799	58.326	57	534.355,61 658.696,799	58	534.358,596 658.681,129	15.952
58	534.358,596 658.681,129	59	534.384,356 658.687,472	26.529	59	534.384,356 658.687,472	60	534.430,276 658.683,368	46.103	60	534.430,276 658.683,368	61	534.478,462 658.701,213	51.384
61	534.478,462 658.701,213	62	534.500,488 658.707,928	23.027	62	534.500,488 658.707,928	63	534.525,502 658.702,705	25.553	63	534.525,502 658.702,705	64	534.554,995 658.693,378	30.933
64	534.554,995 658.693,378	65	534.560,896 658.675,002	19.3	65	534.560,896 658.675,002	66	534.569,928 658.674,35	9.056	66	534.569,928 658.674,35	67	534.587,475 658.682,185	19.217
67	534.587,475 658.682,185	68	534.603,901 658.676,216	17.477	68	534.603,901 658.676,216	69	534.604,08 658.675,797	0.456	69	534.604,08 658.675,797	70	534.604,393 658.675,065	0.796
70	534.604,393 658.675,065	71	534.615,848 658.648,235	29.173	71	534.615,848 658.648,235	72	534.618,346 658.624,081	24.283	72	534.618,346 658.624,081	73	534.622,31 658.617,382	7.784
73	534.622,31 658.617,382	74	534.619,81 658.609,918	7.872	74	534.619,81 658.609,918	75	534.621,539 658.593,2	16.807	75	534.621,539 658.593,2	76	534.640,048 658.572,055	28.101
76	534.640,048 658.572,055	77	534.808,795 658.768,577	259.03	77	534.808,795 658.768,577	78	534.943,132 658.877,136	172.718	78	534.943,132 658.877,136	1	535.235,056 658.996,035	315.209

** Lungimile segmentelor sunt determinate în planul de proiecție Stereo 70 și sunt rotunjite la 1 milimetru.

*** Distanța dintre puncte este formată din segmente cumulate ce sunt mai mici decât valoarea 1 milimetru.

**DATE DESPRE IMOBILUL NR. 4178**

Oficiul de Cadastru și Publicitate Imobiliară SUCEAVA
Biroul de Cadastru și Publicitate Imobiliară Campulung Moldovenesc

A. Partea I. Descrierea imobilului

TEREN Intravilan

Adresa: Loc. Pojorâta, Jud. Suceava

Nr. Crt	Nr cadastral Nr. topografic	Suprafața* (mp)	Observații / Referințe
A1		323	Sector cadastral:93 Teren neimprejmuit; U.P. III, U.A. 96CC2%, 96AA%

B. Partea II. Proprietari și acte

Inscrieri privitoare la dreptul de proprietate și alte drepturi reale	Referințe
4178 / 08/12/2022	
Act Normativ nr. Hotărâre nr. 1705, din 29/11/2006 emis de Guvernul României;	
B1	A1
Intabulare, drept de PROPRIETATE, dobandit prin Lege, cota actuala 1/1 1) STATUL ROMÂN - DOMENIUL PUBLIC , CIF:99999999999999, LIPSĂ CUI/CIF	
Act Normativ nr. Hotărâre nr. 1705, din 29/11/2006 emis de Guvernul României (Hotărâre nr. 1705 din 29.11.2006, Act Normativ: Anexa nr. 3 - Inventarul centralizat al bunurilor din domeniul public al Statului, poziția nr. 1364; Act Normativ: Ordin Ministru nr. 496 din 09.03.2016 și Aviz CTAS nr. 140 din 04.06.2015 emise de Ministerul Apelor și Pădurilor; Act Administrativ; Declarație nr. 19147 din 12.12.2022 emis de Direcția Silvică Suceava.);	
B2	A1
Intabulare, drept de ADMINISTRARE, dobandit prin Lege, cota actuala 1/1 1) REGIA NAȚIONALĂ A PĂDURILOR ROMSILVA RA , CIF:1590120, PRIN DIRECȚIA SILVICĂ SUCEAVA, CUI 714140, JUD. SUCEAVA, MUN. SUCEAVA, BLD. 1 MAI, NR.6	

C. Partea III. SARCINI .

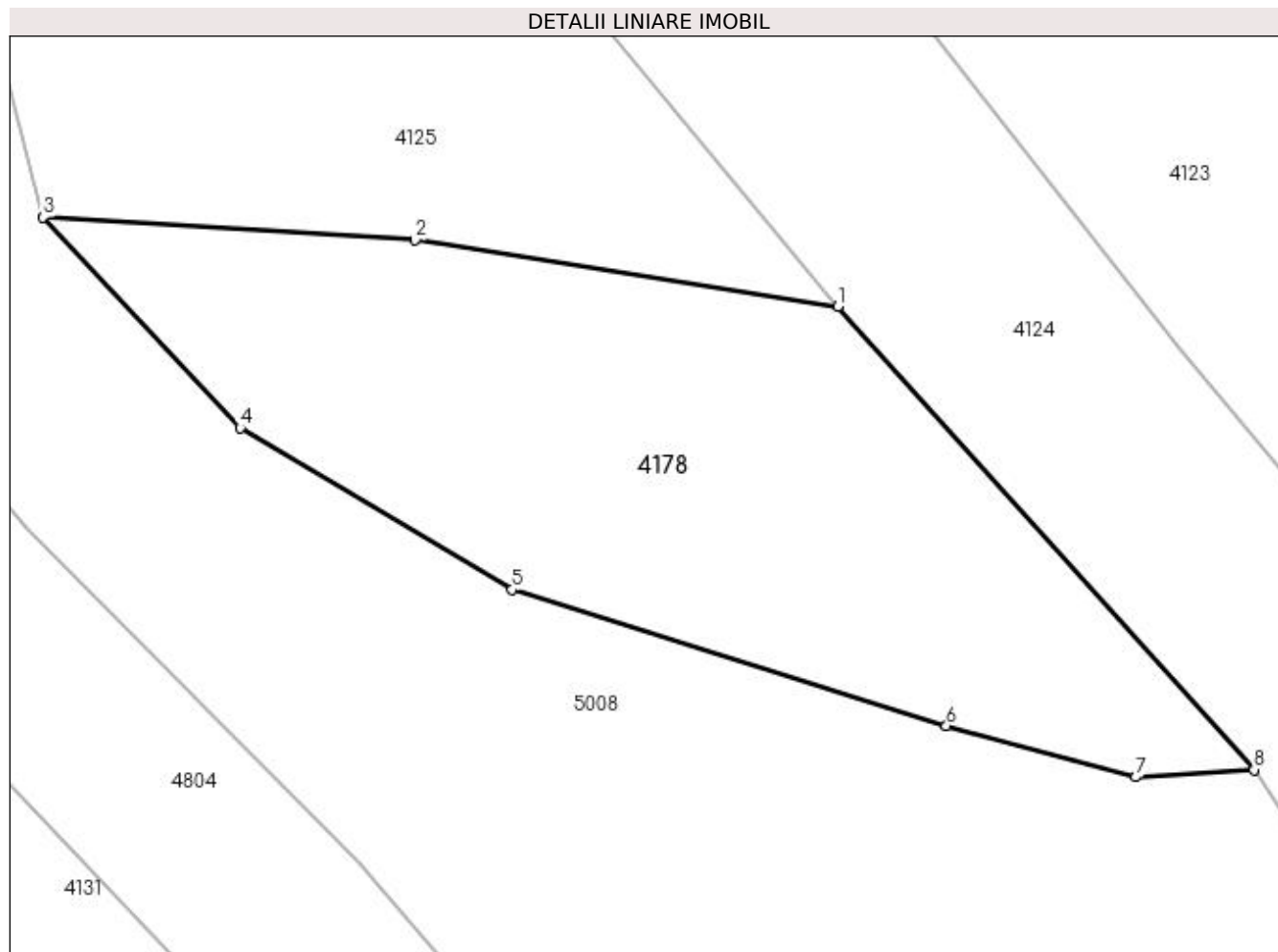
Inscrieri privind dezmembramintele dreptului de proprietate, drepturi reale de garanție și sarcini	Referințe
NU SUNT	

Anexa Nr. 1 La Partea I

Teren

Nr cadastral	Suprafața (mp)*	Observații / Referințe
	323	U.P. III, U.A. 96CC2%, 96AA%

* Suprafața este determinată în planul de proiecție Stereo 70.



Date referitoare la teren

Crt	Categorie folosință	Intra vilan	Suprafața (mp)	Tarla	Parcelă	Nr. topo	Observații / Referințe
1	padure	DA	323	-	-	-	

Lungime Segmente

1) Valorile lungimilor segmentelor sunt obținute din proiecție în plan.

Punct început	X / Y	Punct sfârșit	X / Y	Lungime segment (** (m)
1	528.481,405 664.341,332	2	528.467,462 664.343,528	14.115
2	528.467,462 664.343,528	3	528.455,193 664.344,285	12.292
3	528.455,193 664.344,285	4	528.461,692 664.337,33	9.519
4	528.461,692 664.337,33	5	528.470,664 664.331,996	10.438
5	528.470,664 664.331,996	6	528.484,989 664.327,512	15.01

Punct început	X / Y	Punct sfârșit	X / Y	Lungime segment (** (m)
6	528.484,989 664.327,512	7	528.491,249 664.325,817	6.485
7	528.491,249 664.325,817	8	528.495,136 664.326,053	3.894
8	528.495,136 664.326,053	1	528.481,405 664.341,332	20.542

** Lungimile segmentelor sunt determinate în planul de proiecție Stereo 70 și sunt rotunjite la 1 milimetru.

*** Distanța dintre puncte este formată din segmente cumulate ce sunt mai mici decât valoarea 1 milimetru.

**DATE DESPRE IMOBILUL NR. 4179**

Oficiul de Cadastru și Publicitate Imobiliară SUCEAVA
Biroul de Cadastru și Publicitate Imobiliară Campulung Moldovenesc

A. Partea I. Descrierea imobilului

TEREN Necunoscut

Adresa: Loc. Pojorâta, Jud. Suceava, Loc numit Putna

Nr. Crt	Nr cadastral Nr. topografic	Suprafața* (mp)	Observații / Referințe
A1	33332	8.829	Sector cadastral:43 Teren imprejmuit; Provenit din CF 33332, nr. cad. 33332

B. Partea II. Proprietari și acte

Inscrieri privitoare la dreptul de proprietate și alte drepturi reale		Referințe
4179 / 18/12/2022		
Act Normativ nr. Legea nr. 7, din 13/03/1996 emis de Parlamentul României;		
B1	Intabulare, drept de PROPRIETATE, dobandit prin Lege, cota actuala 1/1 1) NEIDENTIFICAT NEIDENTIFICAT, Lipsă CNP	A1
19261 / 13/11/2019		
Act Administrativ nr. 6495, din 24/10/2019 emis de COMUNA POJORATA (act notarial nr 1829 din 11.11.2019, emis de BNP TARAN LILIANA;act administrativ nr proces verbal de vecinatate din 23.08.2019, emis de PFA Chiperi Simona Alina);		
B2	Se notează posesia faptică în favoarea lui 1) COSOVAN MIHAI 2) COSOVAN RODICA	A1

C. Partea III. SARCINI .

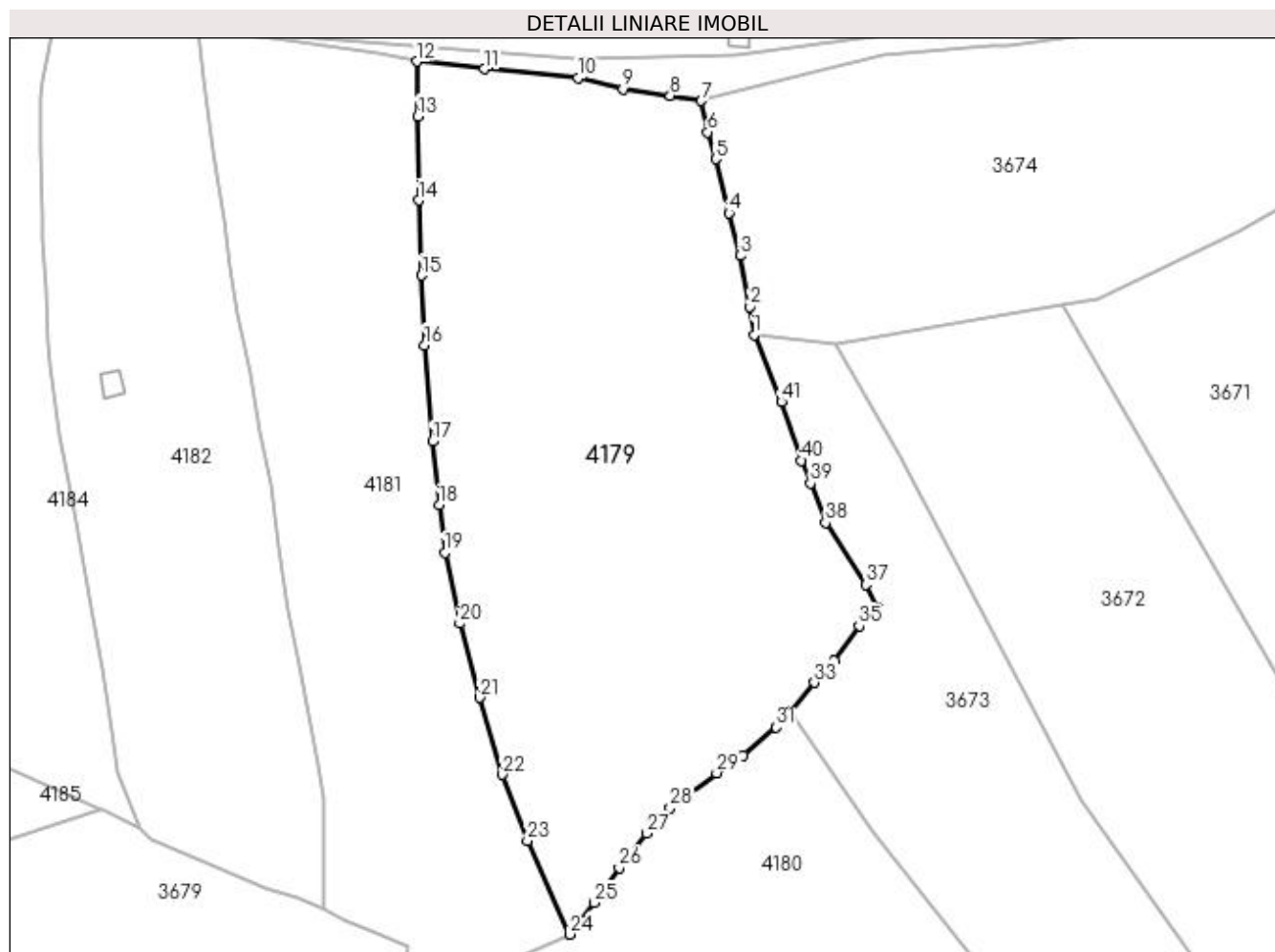
Inscrieri privind dezmembramintele dreptului de proprietate, drepturi reale de garanție și sarcini	Referințe
NU SUNT	

Anexa Nr. 1 La Partea I

Teren

Nr cadastral	Suprafața (mp)*	Observații / Referințe
33332	8.829	Provenit din CF 33332, nr. cad. 33332

* Suprafața este determinată în planul de proiecție Stereo 70.



Date referitoare la teren

Crt	Categorie folosință	Intravilan	Suprafața (mp)	Tarla	Parcelă	Nr. topo	Observații / Referințe
1	faneata	DA	146	-	-	-	
2	faneata	NU	8.683	-	-	-	

Lungime Segmente

1) Valorile lungimilor segmentelor sunt obținute din proiecție în plan.

Punct început	X / Y	Punct sfârșit	X / Y	Lungime segment	Punct început	X / Y	Punct sfârșit	X / Y	Lungime segment	Punct început	X / Y	Punct sfârșit	X / Y	Lungime segment
1	533.121,908 668.018,635	2	533.121,125 668.023,913	5.336	2	533.121,125 668.023,913	3	533.119,286 668.033,475	9.737	3	533.119,286 668.033,475	4	533.117,177 668.041,476	8.274
4	533.117,177 668.041,476	5	533.114,673 668.051,575	10.405	5	533.114,673 668.051,575	6	533.113,165 668.056,663	5.307	6	533.113,165 668.056,663	7	533.111,994 668.062,516	5.969
7	533.111,994 668.062,516	8	533.106,158 668.063,538	5.925	8	533.106,158 668.063,538	9	533.097,275 668.064,693	8.958	9	533.097,275 668.064,693	10	533.088,814 668.066,794	8.718
10	533.088,814 668.066,794	11	533.071,205 668.068,473	17.689	11	533.071,205 668.068,473	12	533.058,592 668.069,907	12.694	12	533.058,592 668.069,907	13	533.058,733 668.059,656	10.252
13	533.058,733 668.059,656	14	533.058,895 668.043,858	15.799	14	533.058,895 668.043,858	15	533.059,411 668.029,791	14.076	15	533.059,411 668.029,791	16	533.060,002 668.016,642	13.162

Punct început	X / Y	Punct sfârșit	X / Y	Lungime segment	Punct început	X / Y	Punct sfârșit	X / Y	Lungime segment	Punct început	X / Y	Punct sfârșit	X / Y	Lungime segment
16	533.060,002 668.016,642	17	533.061,495 667.998,619	18.085	17	533.061,495 667.998,619	18	533.062,765 667.986,685	12.001	18	533.062,765 667.986,685	19	533.063,803 667.977,704	9.041
19	533.063,803 667.977,704	20	533.066,645 667.964,43	13.575	20	533.066,645 667.964,43	21	533.070,335 667.950,525	14.386	21	533.070,335 667.950,525	22	533.074,65 667.936,085	15.071
22	533.074,65 667.936,085	23	533.079,337 667.923,663	13.277	23	533.079,337 667.923,663	24	533.087,314 667.906,111	19.28	24	533.087,314 667.906,111	25	533.091,797 667.912,017	7.415
25	533.091,797 667.912,017	26	533.096,549 667.918,626	8.14	26	533.096,549 667.918,626	27	533.101,73 667.925,062	8.262	27	533.101,73 667.925,062	28	533.106,112 667.929,845	6.487
28	533.106,112 667.929,845	29	533.114,837 667.936,386	10.905	29	533.114,837 667.936,386	30	533.119,846 667.939,645	5.976	30	533.119,846 667.939,645	31	533.126,071 667.944,942	8.174
31	533.126,071 667.944,942	32	533.128,73 667.947,948	4.013	32	533.128,73 667.947,948	33	533.133,199 667.953,376	7.031	33	533.133,199 667.953,376	34	533.136,887 667.957,483	5.52
34	533.136,887 667.957,483	35	533.141,63 667.964,002	8.062	35	533.141,63 667.964,002	36	533.145,016 667.967,446	4.83	36	533.145,016 667.967,446	37	533.142,89 667.971,752	4.802
37	533.142,89 667.971,752	38	533.135,331 667.983,368	13.859	38	533.135,331 667.983,368	39	533.132,488 667.990,774	7.933	39	533.132,488 667.990,774	40	533.130,788 667.995,042	4.594
40	533.130,788 667.995,042	41	533.127,052 668.006,057	11.631	41	533.127,052 668.006,057	1	533.121,908 668.018,635	13.589					

** Lungimile segmentelor sunt determinate în planul de proiecție Stereo 70 și sunt rotunjite la 1 milimetru.

*** Distanța dintre puncte este formată din segmente cumulate ce sunt mai mici decât valoarea 1 milimetru.

**DATE DESPRE IMOBILUL NR. 4180**

Oficiul de Cadastru și Publicitate Imobiliară SUCEAVA
 Biroul de Cadastru și Publicitate Imobiliară Câmpulung Moldovenesc

A. Partea I. Descrierea imobilului

TEREN Extravilan

Adresa: Jud. Suceava, Loc numit Putna

Nr. Crt	Nr cadastral Nr. topografic	Suprafața* (mp)	Observații / Referințe
A1	32359	Din acte: 22.205 Masurata: 21.445	Sector cadastral:43 Teren neimprejmuit; Provenit din CF 32359, nr. top. 3607/10, 3607/11

B. Partea II. Proprietari și acte

Inscrieri privitoare la dreptul de proprietate și alte drepturi reale		Referințe
704 / 24/05/2000		
Hotarare Judecatoreasca nr. SENTINTA_CIVILA nr. 160, din 04/09/1999 emis de Judecătoria Câmpulung Moldovenesc;		
B1	Intabulare, drept de PROPRIETATE, dobandit prin Hotarare Judecatoreasca, cota actuala 1/1 1) DANCI ION	A1

C. Partea III. SARCINI .

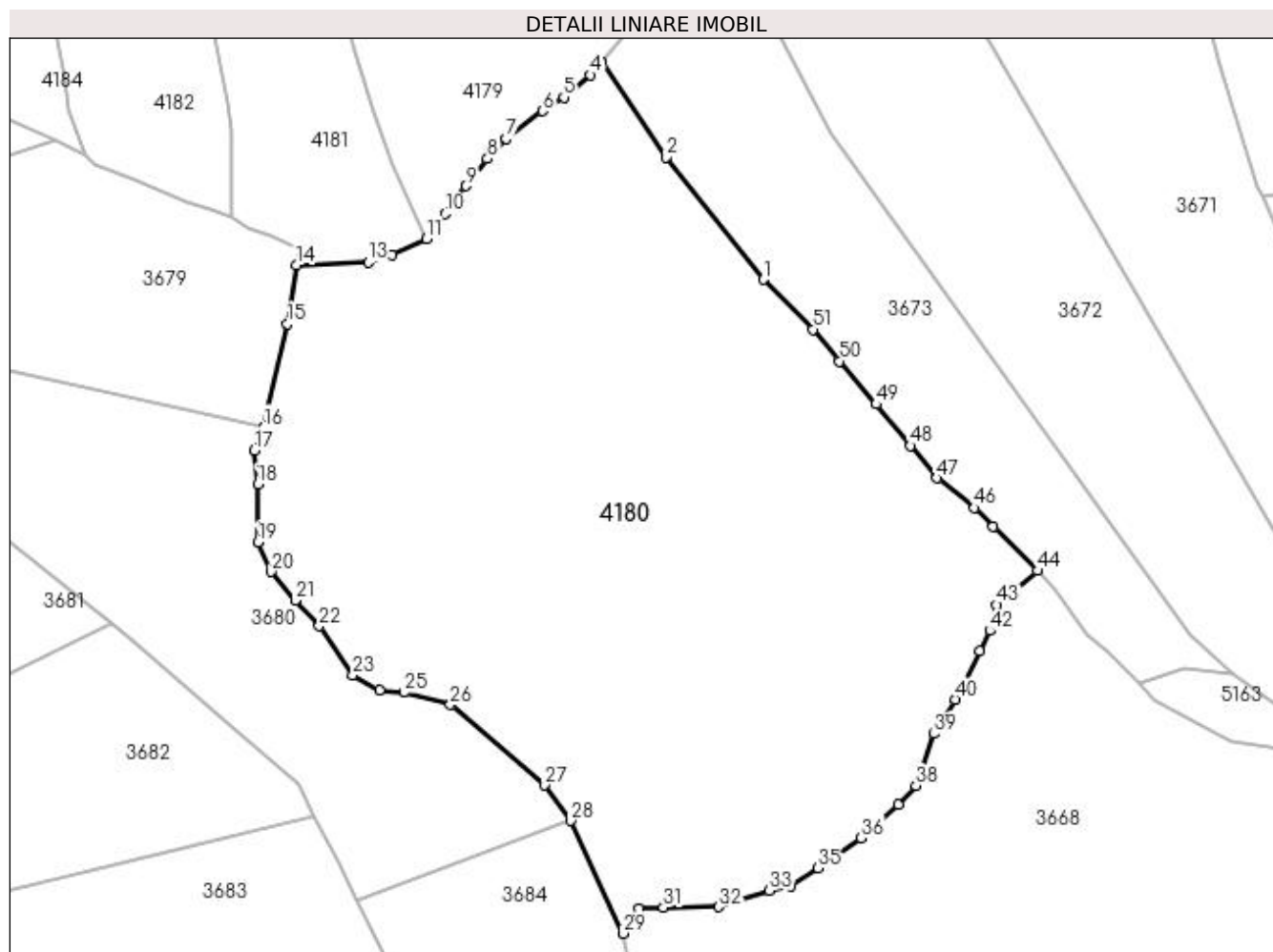
Inscrieri privind dezmembramintele dreptului de proprietate, drepturi reale de garanție și sarcini	Referințe
NU SUNT	

Anexa Nr. 1 La Partea I

Teren

Nr cadastral	Suprafața (mp)*	Observații / Referințe
32359	Din acte: 22.205 Masurata: 21.445	Provenit din CF 32359, nr. top. 3607/10, 3607/11

* Suprafața este determinată în planul de proiecție Stereo 70.



Date referitoare la teren

Crt	Categorie folosință	Intravilan	Suprafața (mp)	Tarla	Parcelă	Nr. topo	Observații / Referințe
1	faneata	NU	21.445	-	-	-	

Lungime Segmente

1) Valorile lungimilor segmentelor sunt obținute din proiecție în plan.

Punct început	X / Y	Punct sfârșit	X / Y	Lungime segment	Punct început	X / Y	Punct sfârșit	X / Y	Lungime segment	Punct început	X / Y	Punct sfârșit	X / Y	Lungime segment
1	533.167,129 667.896,413	2	533.144,068 667.925,464	37.091	2	533.144,068 667.925,464	3	533.128,73 667.947,948	27.217	3	533.128,73 667.947,948	4	533.126,071 667.944,942	4.013
4	533.126,071 667.944,942	5	533.119,846 667.939,645	8.174	5	533.119,846 667.939,645	6	533.114,837 667.936,386	5.976	6	533.114,837 667.936,386	7	533.106,112 667.929,845	10.905
7	533.106,112 667.929,845	8	533.101,73 667.925,062	6.487	8	533.101,73 667.925,062	9	533.096,549 667.918,626	8.262	9	533.096,549 667.918,626	10	533.091,797 667.912,017	8.14
10	533.091,797 667.912,017	11	533.087,314 667.906,111	7.415	11	533.087,314 667.906,111	12	533.079,056 667.902,333	9.081	12	533.079,056 667.902,333	13	533.073,441 667.900,54	5.894
13	533.073,441 667.900,54	14	533.056,48 667.899,848	16.975	14	533.056,48 667.899,848	15	533.054,324 667.885,938	14.076	15	533.054,324 667.885,938	16	533.048,605 667.861,361	25.234

Punct început	X / Y	Punct sfârșit	X / Y	Lungime segment	Punct început	X / Y	Punct sfârșit	X / Y	Lungime segment	Punct început	X / Y	Punct sfârșit	X / Y	Lungime segment
16	533.048,605 667.861,361	17	533.046,461 667.855,935	5.834	17	533.046,461 667.855,935	18	533.047,254 667.847,908	8.066	18	533.047,254 667.847,908	19	533.047,306 667.834,149	13.759
19	533.047,306 667.834,149	20	533.050,496 667.827,186	7.659	20	533.050,496 667.827,186	21	533.056,128 667.820,36	8.85	21	533.056,128 667.820,36	22	533.061,832 667.814,272	8.343
22	533.061,832 667.814,272	23	533.069,813 667.802,629	14.116	23	533.069,813 667.802,629	24	533.076,128 667.799,084	7.242	24	533.076,128 667.799,084	25	533.081,892 667.798,544	5.789
25	533.081,892 667.798,544	26	533.092,938 667.795,602	11.431	26	533.092,938 667.795,602	27	533.115,376 667.776,566	29.425	27	533.115,376 667.776,566	28	533.121,545 667.768,116	10.462
28	533.121,545 667.768,116	29	533.133,982 667.741,377	29.49	29	533.133,982 667.741,377	30	533.137,612 667.747,398	7.031	30	533.137,612 667.747,398	31	533.143,501 667.747,515	5.89
31	533.143,501 667.747,515	32	533.156,577 667.747,634	13.077	32	533.156,577 667.747,634	33	533.168,596 667.751,565	12.646	33	533.168,596 667.751,565	34	533.173,656 667.752,712	5.188
34	533.173,656 667.752,712	35	533.180,039 667.756,914	7.642	35	533.180,039 667.756,914	36	533.190,401 667.764,055	12.584	36	533.190,401 667.764,055	37	533.199,122 667.771,981	11.785
37	533.199,122 667.771,981	38	533.203,34 667.776,407	6.114	38	533.203,34 667.776,407	39	533.207,572 667.788,711	13.011	39	533.207,572 667.788,711	40	533.212,722 667.796,83	9.615
40	533.212,722 667.796,83	41	533.218,475 667.808,372	12.896	41	533.218,475 667.808,372	42	533.220,858 667.813,135	5.326	42	533.220,858 667.813,135	43	533.222,574 667.819,258	6.359
43	533.222,574 667.819,258	44	533.232,261 667.827,392	12.649	44	533.232,261 667.827,392	45	533.221,687 667.837,845	14.869	45	533.221,687 667.837,845	46	533.217,257 667.842,304	6.286
46	533.217,257 667.842,304	47	533.208,326 667.849,358	11.381	47	533.208,326 667.849,358	48	533.202,045 667.857,0	9.892	48	533.202,045 667.857,0	49	533.193,919 667.866,879	12.792
49	533.193,919 667.866,879	50	533.185,284 667.877,06	13.35	50	533.185,284 667.877,06	51	533.178,967 667.884,617	9.85	51	533.178,967 667.884,617	1	533.167,129 667.896,413	16.712

** Lungimile segmentelor sunt determinate în planul de proiecție Stereo 70 și sunt rotunjite la 1 milimetru.

*** Distanța dintre puncte este formată din segmente cumulate ce sunt mai mici decât valoarea 1 milimetru.

**DATE DESPRE IMOBILUL NR. 4181**

Oficiul de Cadastru și Publicitate Imobiliară SUCEAVA
Biroul de Cadastru și Publicitate Imobiliară Campulung Moldovenesc

A. Partea I. Descrierea imobilului

TEREN Necunoscut

Adresa: Loc. Pojorâta, Jud. Suceava, Loc numit Putna

Nr. Crt	Nr cadastral Nr. topografic	Suprafața* (mp)	Observații / Referințe
A1	31596	6.030	Sector cadastral:43 Teren neimprejmuit; CF 31596, parte din nr. top. 545/1

B. Partea II. Proprietari și acte

Inscrieri privitoare la dreptul de proprietate și alte drepturi reale	Referințe
4181 / 18/12/2022	
Act Normativ nr. Lege nr. 7, din 13/03/1996 emis de Parlamentul României;	
B1	A1
Intabulare, drept de PROPRIETATE, dobândit prin Lege, cota actuala 1/1 1) NEIDENTIFICAT NEIDENTIFICAT	
Act Administrativ nr. Adeverință nr. 1280, din 24/10/2022 emis de Primăria Comunei Pojorâta;	
B2	A1
Se notează posesia faptică în favoarea lui 1) ȘALVARI AUREL	

C. Partea III. SARCINI .

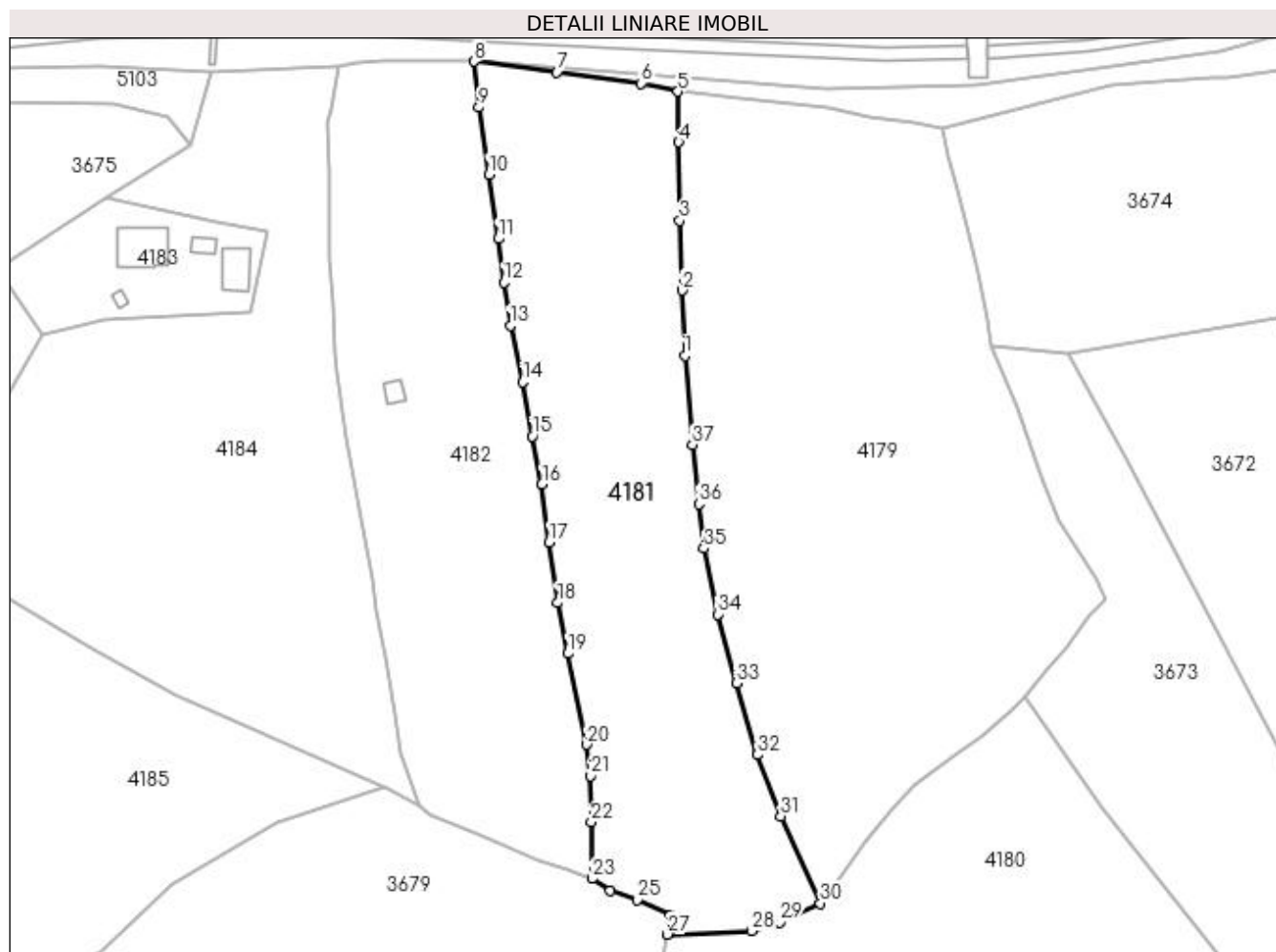
Inscrieri privind dezmembramintele dreptului de proprietate, drepturi reale de garanție și sarcini	Referințe
NU SUNT	

Anexa Nr. 1 La Partea I

Teren

Nr cadastral	Suprafața (mp)*	Observații / Referințe
31596	6.030	CF 31596, parte din nr. top. 545/1

* Suprafața este determinată în planul de proiecție Stereo 70.



Date referitoare la teren

Crt	Categorie folosință	Intravilan	Suprafața (mp)	Tarla	Parcelă	Nr. topo	Observații / Referințe
1	faneata	DA	403	-	-	-	
2	faneata	NU	5.627	-	-	-	

Lungime Segmente

1) Valorile lungimilor segmentelor sunt obținute din proiecție în plan.

Punct început	X / Y	Punct sfârșit	X / Y	Lungime segment (** (m)
1	533.060,002 668.016,642	2	533.059,411 668.029,791	13.162
3	533.058,895 668.043,858	4	533.058,733 668.059,656	15.799
5	533.058,592 668.069,907	6	533.051,159 668.071,528	7.608
7	533.034,135 668.073,811	8	533.017,393 668.075,962	16.88

Punct început	X / Y	Punct sfârșit	X / Y	Lungime segment (** (m)
2	533.059,411 668.029,791	3	533.058,895 668.043,858	14.076
4	533.058,733 668.059,656	5	533.058,592 668.069,907	10.252
6	533.051,159 668.071,528	7	533.034,135 668.073,811	17.176
8	533.017,393 668.075,962	9	533.018,398 668.066,693	9.323

Punct început	X / Y	Punct sfârșit	X / Y	Lungime segment (** (m))
9	533.018,398 668.066,693	10	533.020,403 668.053,165	13.676
11	533.022,269 668.040,176	12	533.023,431 668.031,405	8.848
13	533.024,733 668.022,622	14	533.027,23 668.011,271	11.622
15	533.029,16 668.000,356	16	533.031,13 667.990,643	9.911
17	533.032,589 667.978,993	18	533.034,274 667.966,727	12.381
19	533.036,382 667.956,505	20	533.040,148 667.938,174	18.714
21	533.040,918 667.931,827	22	533.041,088 667.922,509	9.32
23	533.041,191 667.911,068	24	533.044,871 667.908,64	4.409
25	533.050,358 667.906,812	26	533.057,081 667.903,724	7.398
27	533.056,48 667.899,848	28	533.073,441 667.900,54	16.975
29	533.079,056 667.902,333	30	533.087,314 667.906,111	9.081
31	533.079,337 667.923,663	32	533.074,65 667.936,085	13.277
33	533.070,335 667.950,525	34	533.066,645 667.964,43	14.386
35	533.063,803 667.977,704	36	533.062,765 667.986,685	9.041
37	533.061,495 667.998,619	1	533.060,002 668.016,642	18.085

Punct început	X / Y	Punct sfârșit	X / Y	Lungime segment (** (m))
10	533.020,403 668.053,165	11	533.022,269 668.040,176	13.122
12	533.023,431 668.031,405	13	533.024,733 668.022,622	8.879
14	533.027,23 668.011,271	15	533.029,16 668.000,356	11.084
16	533.031,13 667.990,643	17	533.032,589 667.978,993	11.741
18	533.034,274 667.966,727	19	533.036,382 667.956,505	10.437
20	533.040,148 667.938,174	21	533.040,918 667.931,827	6.394
22	533.041,088 667.922,509	23	533.041,191 667.911,068	11.441
24	533.044,871 667.908,64	25	533.050,358 667.906,812	5.783
26	533.057,081 667.903,724	27	533.056,48 667.899,848	3.922
28	533.073,441 667.900,54	29	533.079,056 667.902,333	5.894
30	533.087,314 667.906,111	31	533.079,337 667.923,663	19.28
32	533.074,65 667.936,085	33	533.070,335 667.950,525	15.071
34	533.066,645 667.964,43	35	533.063,803 667.977,704	13.575
36	533.062,765 667.986,685	37	533.061,495 667.998,619	12.001

** Lungimile segmentelor sunt determinate în planul de proiecție Stereo 70 și sunt rotunjite la 1 milimetru.

*** Distanța dintre puncte este formată din segmente cumulate ce sunt mai mici decât valoarea 1 milimetru.

**DATE DESPRE IMOBILUL NR. 4182**

Oficiul de Cadastru și Publicitate Imobiliară SUCEAVA
Biroul de Cadastru și Publicitate Imobiliară Campulung Moldovenesc

A. Partea I. Descrierea imobilului

TEREN Necunoscut

Adresa: Loc. Pojorâta, Jud. Suceava, Loc numit Putna

Nr. Crt	Nr cadastral Nr. topografic	Suprafața* (mp)	Observații / Referințe
A1	32533	5.603	Sector cadastral:43 Teren imprejmuit; Provenit din CF 32533, nr. top. 545/10, CF 31596, parte din nr. top. 545/1

Construcții

Crt	Nr cadastral Nr. topografic	Adresa	Observații / Referințe
A1.1		Loc. Pojorâta, Jud. Suceava, Loc numit Putna	Nr. niveluri:1; S. construita la sol:17 mp; S. construita desfasurata:16 mp; Anexă, P

B. Partea II. Proprietari și acte

Inscrieri privitoare la dreptul de proprietate și alte drepturi reale		Referințe
10267 / 14/07/2015		
Act Notarial nr. 78, din 13/07/2015 emis de Rotaru Dorina;		
B1	Intabulare, drept de PROPRIETATE, dobandit prin Succesiune, cota actuala 3/8 1) MÂNDRIȘORU GEORGETA	A1
10271 / 14/07/2015		
Act Notarial nr. 1934, din 13/07/2015 emis de Rotaru Dorina;		
B2	Intabulare, drept de PROPRIETATE, dobandit prin Iesire Din Indiviziune, cota actuala 5/8 1) MÂNDRIȘORU GEORGETA	A1
4182 / 30/12/2022		
Act Administrativ nr. Adeverință nr. 1700, din 02/11/2022 emis de Primăria Comunei Pojorâta;		
B2	Intabulare, drept de PROPRIETATE, dobandit prin Lege, cota actuala 1/1 1) MÂNDRIȘORU GEORGETA	A1.1

C. Partea III. SARCINI .

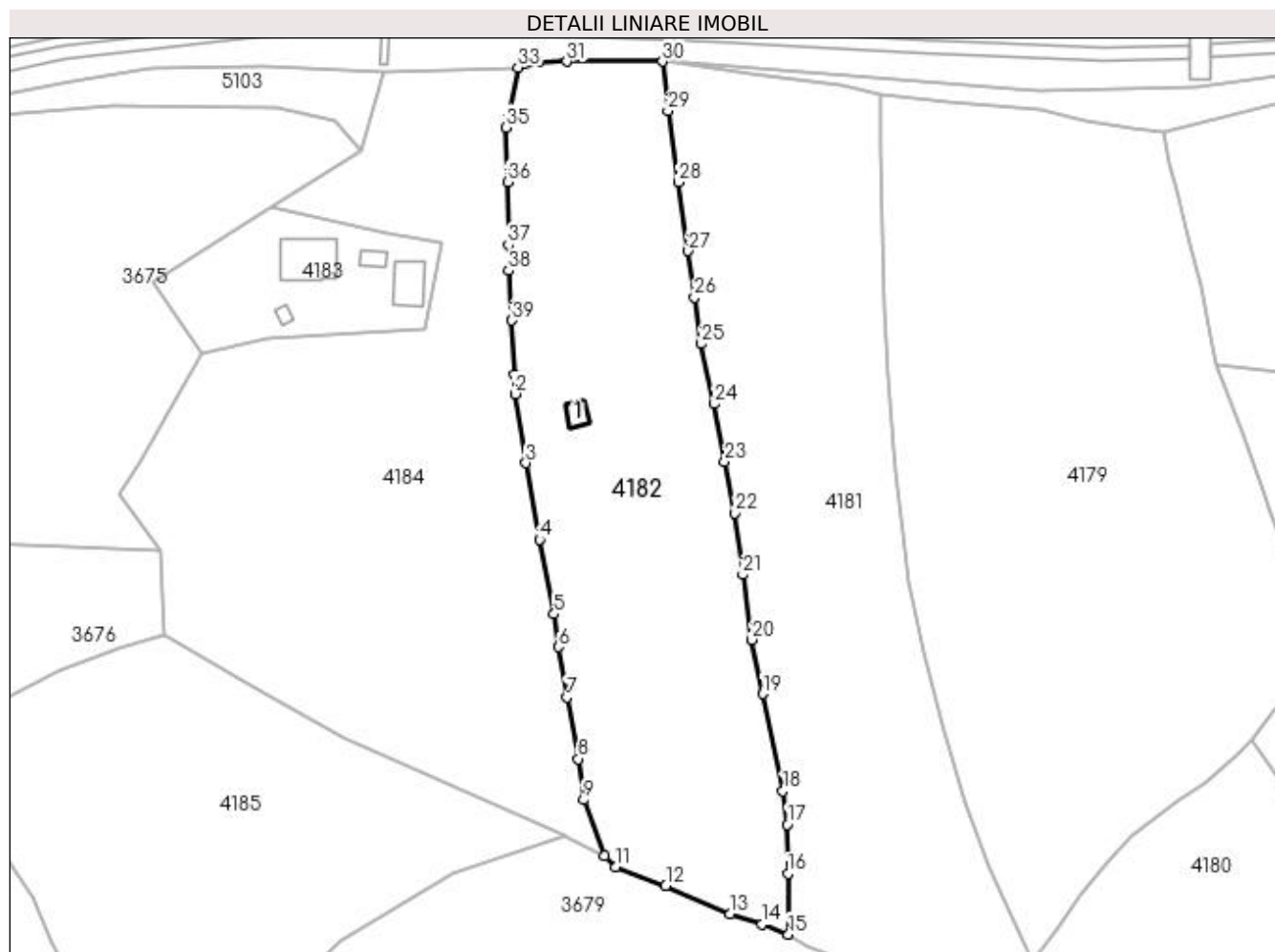
Inscrieri privind dezmembramintele dreptului de proprietate, drepturi reale de garanție și sarcini	Referințe
NU SUNT	

Anexa Nr. 1 La Partea I

Teren

Nr cadastral	Suprafața (mp)*	Observații / Referințe
32533	5.603	Provenit din CF 32533, nr. top. 545/10, CF 31596, parte din nr. top. 545/1

* Suprafața este determinată în planul de proiecție Stereo 70.



Date referitoare la teren

Crt	Categorie folosință	Intra vilan	Suprafața (mp)	Tarla	Parcelă	Nr. topo	Observații / Referințe
1	faneata	DA	389	-	-	-	
2	faneata	NU	5.214	-	-	-	

Date referitoare la construcții

Crt	Număr	Destinație construcție	Supraf. (mp)	Situație juridică	Observații / Referințe
A1.1		construcții de locuințe	17	Cu acte	Nr. niveluri:1; S. construita la sol:17 mp; S. construita desfasurata:16 mp; Anexă, P

Lungime Segmente

1) Valorile lungimilor segmentelor sunt obținute din proiecție în plan.

Punct început	X / Y	Punct sfârșit	X / Y	Lungime segment (** (m)
1	532.989,371 668.016,902	2	532.989,576 668.013,161	3.747
3	532.991,587 668.000,091	4	532.994,145 667.985,666	14.65
5	532.996,871 667.971,593	6	532.997,68 667.965,344	6.301

Punct început	X / Y	Punct sfârșit	X / Y	Lungime segment (** (m)
2	532.989,576 668.013,161	3	532.991,587 668.000,091	13.224
4	532.994,145 667.985,666	5	532.996,871 667.971,593	14.335
6	532.997,68 667.965,344	7	532.999,362 667.955,854	9.638

Punct început	X / Y	Punct sfârșit	X / Y	Lungime segment (** (m))
7	532.999,362 667.955,854	8	533.001,461 667.944,22	11.822
9	533.002,484 667.936,457	10	533.006,45 667.925,9	11.277
11	533.008,516 667.923,768	12	533.017,988 667.920,198	10.122
13	533.030,163 667.914,895	14	533.036,229 667.912,988	6.359
15	533.041,191 667.911,068	16	533.041,088 667.922,509	11.441
17	533.040,918 667.931,827	18	533.040,148 667.938,174	6.394
19	533.036,382 667.956,505	20	533.034,274 667.966,727	10.437
21	533.032,589 667.978,993	22	533.031,13 667.990,643	11.741
23	533.029,16 668.000,356	24	533.027,23 668.011,271	11.084
25	533.024,733 668.022,622	26	533.023,431 668.031,405	8.879
27	533.022,269 668.040,176	28	533.020,403 668.053,165	13.122
29	533.018,398 668.066,693	30	533.017,393 668.075,962	9.323
31	532.999,321 668.075,984	32	532.994,001 668.075,811	5.323
33	532.990,058 668.074,814	34	532.988,413 668.066,203	8.767
35	532.987,753 668.063,499	36	532.988,083 668.053,235	10.269
37	532.988,27 668.041,299	38	532.988,272 668.036,458	4.841
39	532.988,922 668.027,055	1	532.989,371 668.016,902	10.163

Punct început	X / Y	Punct sfârșit	X / Y	Lungime segment (** (m))
8	533.001,461 667.944,22	9	533.002,484 667.936,457	7.83
10	533.006,45 667.925,9	11	533.008,516 667.923,768	2.969
12	533.017,988 667.920,198	13	533.030,163 667.914,895	13.28
14	533.036,229 667.912,988	15	533.041,191 667.911,068	5.321
16	533.041,088 667.922,509	17	533.040,918 667.931,827	9.32
18	533.040,148 667.938,174	19	533.036,382 667.956,505	18.714
20	533.034,274 667.966,727	21	533.032,589 667.978,993	12.381
22	533.031,13 667.990,643	23	533.029,16 668.000,356	9.911
24	533.027,23 668.011,271	25	533.024,733 668.022,622	11.622
26	533.023,431 668.031,405	27	533.022,269 668.040,176	8.848
28	533.020,403 668.053,165	29	533.018,398 668.066,693	13.676
30	533.017,393 668.075,962	31	532.999,321 668.075,984	18.072
32	532.994,001 668.075,811	33	532.990,058 668.074,814	4.067
34	532.988,413 668.066,203	35	532.987,753 668.063,499	2.783
36	532.988,083 668.053,235	37	532.988,27 668.041,299	11.937
38	532.988,272 668.036,458	39	532.988,922 668.027,055	9.425

** Lungimile segmentelor sunt determinate în planul de proiecție Stereo 70 și sunt rotunjite la 1 milimetru.

*** Distanța dintre puncte este formată din segmente cumulate ce sunt mai mici decât valoarea 1 milimetru.

**DATE DESPRE IMOBILUL NR. 4183**

Oficiul de Cadastru și Publicitate Imobiliară SUCEAVA
Biroul de Cadastru și Publicitate Imobiliară Campulung Moldovenesc

A. Partea I. Descrierea imobilului

TEREN Extravilan

Adresa: Jud. Suceava, Loc numit Putna

Nr. Crt	Nr cadastral Nr. topografic	Suprafața* (mp)	Observații / Referințe
A1	31550	1.000	Sector cadastral:43 Teren neimprejmuț; Provenit din CF 31550, nr. top. 783, 546/30

Construcții

Crt	Nr cadastral Nr. topografic	Adresa	Observații / Referințe
A1.1		Jud. Suceava, Loc numit Putna	Nr. niveluri:2; S. construita la sol:82 mp; S. construita desfasurata:164 mp; Casă de locuit, P+E
A1.2		Jud. Suceava, Loc numit Putna	Nr. niveluri:1; S. construita la sol:47 mp; S. construita desfasurata:47 mp; Casă de locuit, P
A1.3		Jud. Suceava, Loc numit Putna	Nr. niveluri:1; S. construita la sol:15 mp; S. construita desfasurata:15 mp; Anexă, P
A1.4		Jud. Suceava, Loc numit Putna	Nr. niveluri:1; S. construita la sol:7 mp; S. construita desfasurata:7 mp; Anexă, P

B. Partea II. Proprietari și acte

Inscrieri privitoare la dreptul de proprietate și alte drepturi reale	Referințe
940 / 06/05/2005	
Act Notarial nr. CONTRACT_DE_DONATIE nr. 803, din 18/04/2005 emis de BNP Scraba Horia Ilie;	
B1	Intabulare, drept de PROPRIETATEca bun propriu , cu titlu de donatie, dobandit prin Conventie, cota actuala 1/1 1) STRĂJERIU RĂZVAN-EMIL
	A1, A1.1
4183 / 18/12/2022	
Act Administrativ nr. Adeverință nr. 1700, din 02/11/2022 emis de Primăria Comunei Pojorâta;	
B2	Intabulare, drept de PROPRIETATE, dobandit prin Lege, cota actuala 1/1 1) STRĂJERIU RĂZVAN-EMIL
	A1.2, A1.3, A1.4

C. Partea III. SARCINI

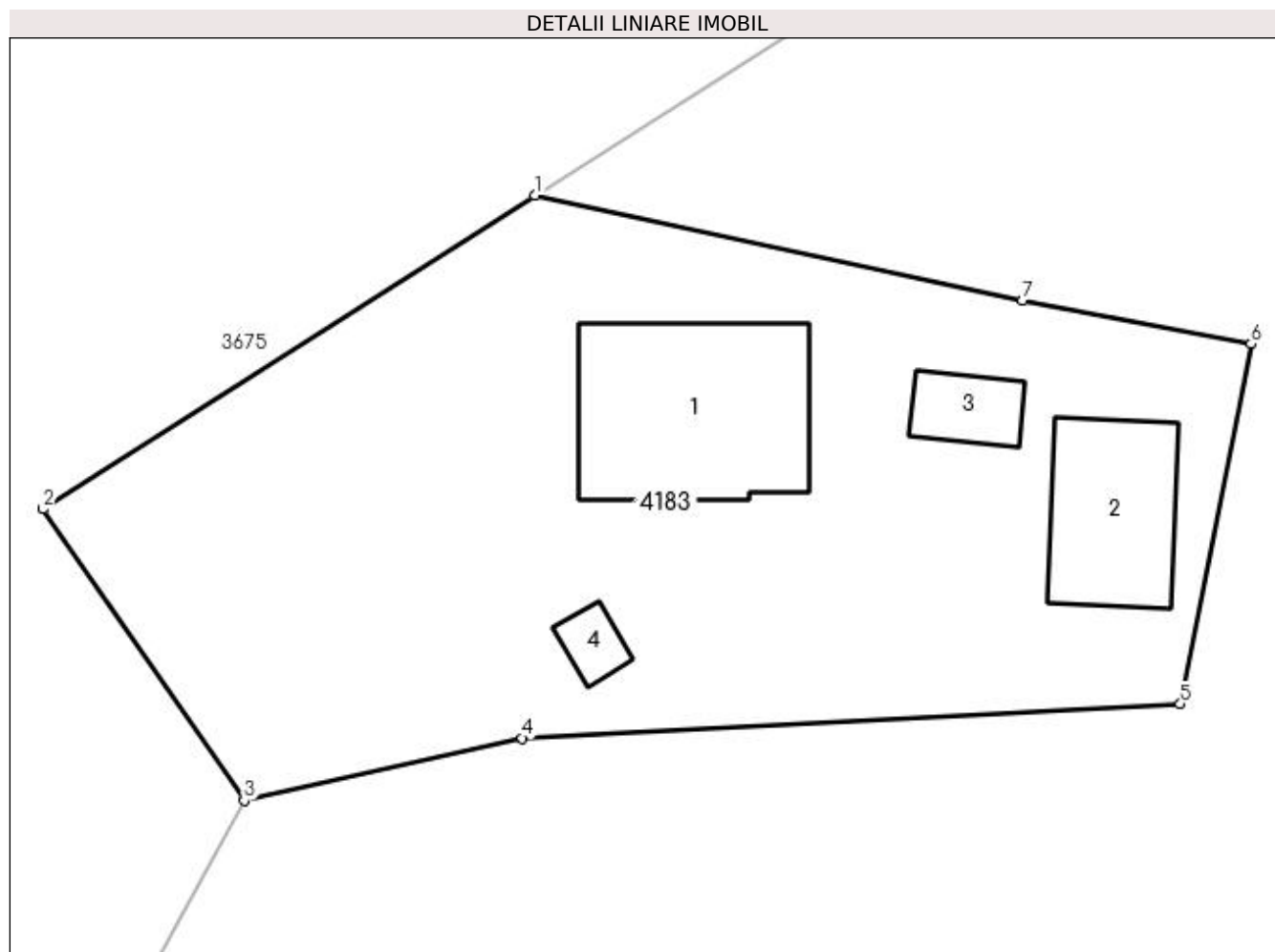
Inscrieri privind dezmembramintele dreptului de proprietate, drepturi reale de garanție și sarcini	Referințe
940 / 06/05/2005	
Act Notarial nr. CONTRACT_DE_DONATIE nr. 803, din 18/04/2005 emis de BNP Scraba Horia Ilie;	
C1	Intabulare, drept de UZUFRACT VIAGER, dobandit prin Conventie, cota actuala 1/1 1) STRAJERIU PETRU, Lipsă CNP
	A1, A1.1
C2	s-a notat obligatia de intretinere 1) STRAJERIU PETRU, Lipsă CNP
	A1, A1.1

Anexa Nr. 1 La Partea I

Teren

Nr cadastral	Suprafața (mp)*	Observații / Referințe
31550	1.000	Provenit din CF 31550, nr. top. 783, 546/30

* Suprafața este determinată în planul de proiecție Stereo 70.



Date referitoare la teren

Crt	Categorie folosință	Intra vilan	Suprafața (mp)	Tarla	Parcelă	Nr. topo	Observații / Referințe
1	curți constructii	NU	381	-	-	-	
2	faneata	NU	619	-	-	-	

Date referitoare la construcții

Crt	Număr	Destinație construcție	Supraf. (mp)	Situație juridică	Observații / Referințe
A1.1		construcții de locuințe	82	Cu acte	Nr. niveluri:2; S. construita la sol:82 mp; S. construita desfasurata:164 mp; Casă de locuit, P+E
A1.2		construcții de locuințe	47	Cu acte	Nr. niveluri:1; S. construita la sol:47 mp; S. construita desfasurata:47 mp; Casă de locuit, P
A1.3		construcții anexa	15	Cu acte	Nr. niveluri:1; S. construita la sol:15 mp; S. construita desfasurata:15 mp; Anexă, P
A1.4		construcții anexa	7	Cu acte	Nr. niveluri:1; S. construita la sol:7 mp; S. construita desfasurata:7 mp; Anexă, P

Lungime Segmente

1) Valorile lungimilor segmentelor sunt obținute din proiecție în plan.

Punct început	X / Y	Punct sfârșit	X / Y	Lungime segment (** (m)
1	532.943,298 668.048,357	2	532.921,058 668.034,181	26.374
2	532.921,058 668.034,181	3	532.930,145 668.021,002	16.008
3	532.930,145 668.021,002	4	532.942,721 668.023,826	12.889
4	532.942,721 668.023,826	5	532.972,466 668.025,379	29.786
5	532.972,466 668.025,379	6	532.975,667 668.041,639	16.572
6	532.975,667 668.041,639	7	532.965,333 668.043,614	10.521
7	532.965,333 668.043,614	1	532.943,298 668.048,357	22.54

** Lungimile segmentelor sunt determinate în planul de proiecție Stereo 70 și sunt rotunjite la 1 milimetru.

*** Distanța dintre puncte este formată din segmente cumulate ce sunt mai mici decât valoarea 1 milimetru.

**DATE DESPRE IMOBILUL NR. 4184**

Oficiul de Cadastru și Publicitate Imobiliară SUCEAVA
Biroul de Cadastru și Publicitate Imobiliară Campulung Moldovenesc

A. Partea I. Descrierea imobilului

TEREN Necunoscut

Adresa: Loc. Pojorâta, Jud. Suceava, Loc numit Putna

Nr. Crt	Nr cadastral Nr. topografic	Suprafața* (mp)	Observații / Referințe
A1	31595	6.811	Sector cadastral:43 Teren neimprejmuț; Provenit din CF 31595, nr. cad. 31595, CF 31597, parte din nr. top. 546/3

B. Partea II. Proprietari și acte

Inscrieri privitoare la dreptul de proprietate și alte drepturi reale		Referințe
4422 / 05/04/2013		
Act Notarial nr. 240, din 04/04/2013 emis de ANDRONICESCU OLTICA VERONICA;		
B1	Intabulare, drept de PROPRIETATE, ca bun comun in devalmasie, dobandit prin Conventie, cota actuala 5351/6811 1) STRĂJERIU MARINELA, LIPSĂ CNP 2) STRĂJERIU RĂZVAN-EMIL	A1
4184 / 18/12/2022		
Act Normativ nr. Lege nr. 7, din 13/03/1996 emis de Parlamentul României;		
B2	Intabulare, drept de PROPRIETATE, dobandit prin Lege, cota actuala 1460/6811 1) NEIDENTIFICAT NEIDENTIFICAT	A1
Act Administrativ nr. Adeverință nr. 1281, din 24/10/2022 emis de Primăria Comunei Pojorâta;		
B3	Se notează posesia faptică în favoarea lui 1) STRĂJERIU MARINELA, LIPSĂ CNP 2) STRĂJERIU RĂZVAN-EMIL	A1

C. Partea III. SARCINI .

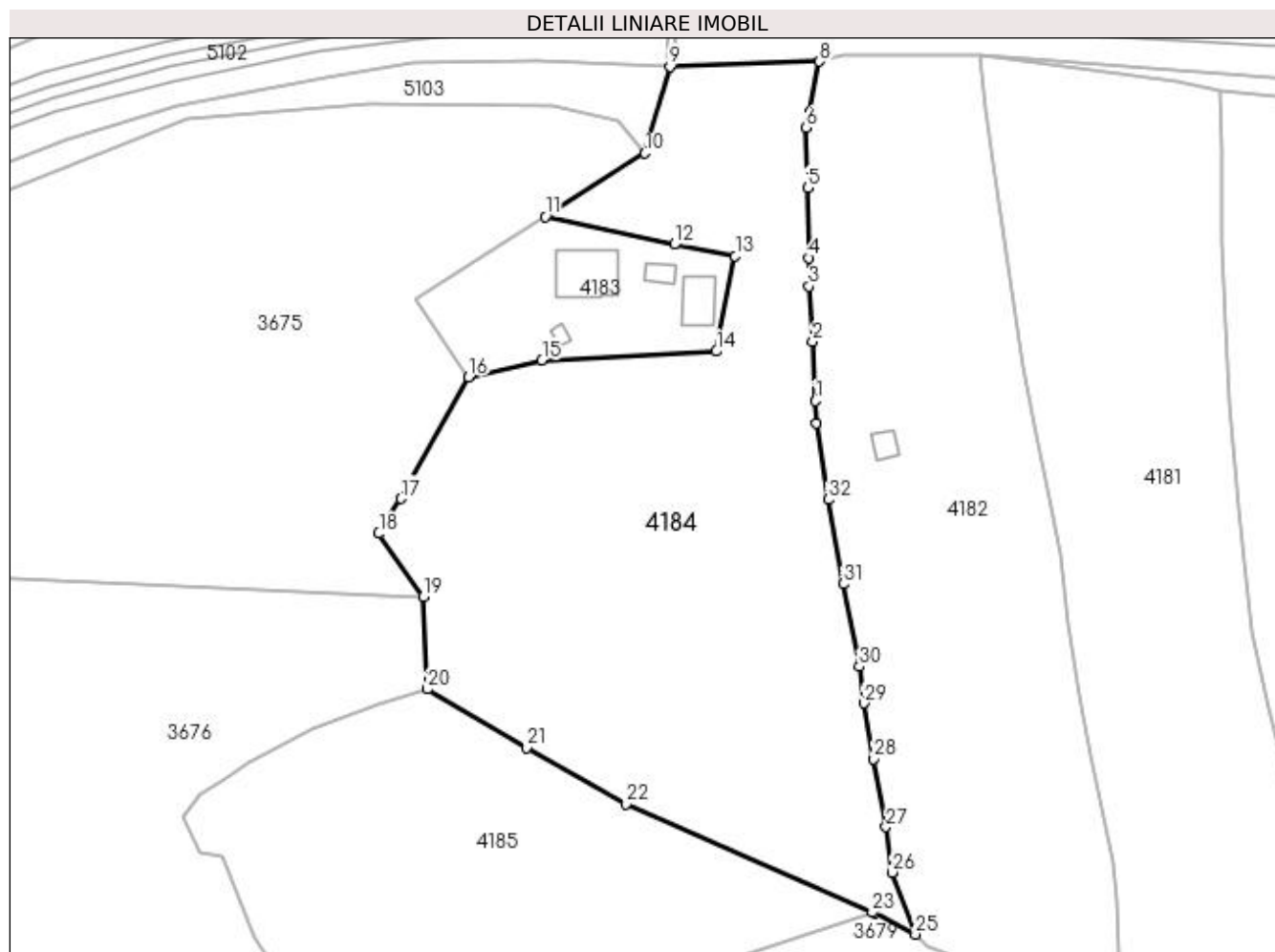
Inscrieri privind dezmembramintele dreptului de proprietate, drepturi reale de garanție și sarcini	Referințe
NU SUNT	

Anexa Nr. 1 La Partea I

Teren

Nr cadastral	Suprafața (mp)*	Observații / Referințe
31595	6.811	Provenit din CF 31595, nr. cad. 31595, CF 31597, parte din nr. top. 546/3

* Suprafața este determinată în planul de proiecție Stereo 70.



Date referitoare la teren

Crt	Categorie folosință	Intravilan	Suprafața (mp)	Tarla	Parcelă	Nr. topo	Observații / Referințe
1	faneata	DA	336	-	-	-	
2	faneata	NU	6.475	-	-	-	

Lungime Segmente

1) Valorile lungimilor segmentelor sunt obținute din proiecție în plan.

Punct început	X / Y	Punct sfârșit	X / Y	Lungime segment (** (m)
1	532.989,371 668.016,902	2	532.988,922 668.027,055	10.163
3	532.988,272 668.036,458	4	532.988,27 668.041,299	4.841
5	532.988,083 668.053,235	6	532.987,753 668.063,499	10.269
7	532.988,413 668.066,203	8	532.990,058 668.074,814	8.767

Punct început	X / Y	Punct sfârșit	X / Y	Lungime segment (** (m)
2	532.988,922 668.027,055	3	532.988,272 668.036,458	9.425
4	532.988,27 668.041,299	5	532.988,083 668.053,235	11.937
6	532.987,753 668.063,499	7	532.988,413 668.066,203	2.783
8	532.990,058 668.074,814	9	532.964,526 668.073,903	25.548

Punct început	X / Y	Punct sfârșit	X / Y	Lungime segment (** (m)
9	532.964,526 668.073,903	10	532.960,28 668.059,182	15.321
11	532.943,298 668.048,357	12	532.965,333 668.043,614	22.54
13	532.975,667 668.041,639	14	532.972,466 668.025,379	16.572
15	532.942,721 668.023,826	16	532.930,145 668.021,002	12.889
17	532.918,685 668.000,215	18	532.914,865 667.994,276	7.061
19	532.922,456 667.983,519	20	532.923,176 667.967,733	15.802
21	532.940,037 667.957,777	22	532.957,07 667.948,165	19.558
23	532.999,107 667.929,651	24	532.999,395 667.929,525	0.314
25	533.006,45 667.925,9	26	533.002,484 667.936,457	11.277
27	533.001,461 667.944,22	28	532.999,362 667.955,854	11.822
29	532.997,68 667.965,344	30	532.996,871 667.971,593	6.301
31	532.994,145 667.985,666	32	532.991,587 668.000,091	14.65
33	532.989,576 668.013,161	1	532.989,371 668.016,902	3.747

Punct început	X / Y	Punct sfârșit	X / Y	Lungime segment (** (m)
10	532.960,28 668.059,182	11	532.943,298 668.048,357	20.139
12	532.965,333 668.043,614	13	532.975,667 668.041,639	10.521
14	532.972,466 668.025,379	15	532.942,721 668.023,826	29.786
16	532.930,145 668.021,002	17	532.918,685 668.000,215	23.737
18	532.914,865 667.994,276	19	532.922,456 667.983,519	13.166
20	532.923,176 667.967,733	21	532.940,037 667.957,777	19.581
22	532.957,07 667.948,165	23	532.999,107 667.929,651	45.933
24	532.999,395 667.929,525	25	533.006,45 667.925,9	7.932
26	533.002,484 667.936,457	27	533.001,461 667.944,22	7.83
28	532.999,362 667.955,854	29	532.997,68 667.965,344	9.638
30	532.996,871 667.971,593	31	532.994,145 667.985,666	14.335
32	532.991,587 668.000,091	33	532.989,576 668.013,161	13.224

** Lungimile segmentelor sunt determinate în planul de proiecție Stereo 70 și sunt rotunjite la 1 milimetru.

*** Distanța dintre puncte este formată din segmente cumulate ce sunt mai mici decât valoarea 1 milimetru.

**DATE DESPRE IMOBILUL NR. 4185**

Oficiul de Cadastru și Publicitate Imobiliară SUCEAVA
Biroul de Cadastru și Publicitate Imobiliară Campulung Moldovenesc

A. Partea I. Descrierea imobilului

TEREN Extravilan

Adresa: Jud. Suceava, Loc numit Putna

Nr. Crt	Nr cadastral Nr. topografic	Suprafața* (mp)	Observații / Referințe
A1		4.788	Sector cadastral:43 Teren neimprejmuit;

B. Partea II. Proprietari și acte

Inscrieri privitoare la dreptul de proprietate și alte drepturi reale		Referințe
4185 / 18/12/2022		
Act Normativ nr. Lege nr. 7, din 13/03/1996 emis de Parlamentul României;		
B1	Inscrierea provizorie, drept de PROPRIETATE, dobândit prin Lege, cota actuala 1/1 1) COMUNA POJORÂTA, CIF:4441425	A1

C. Partea III. SARCINI .

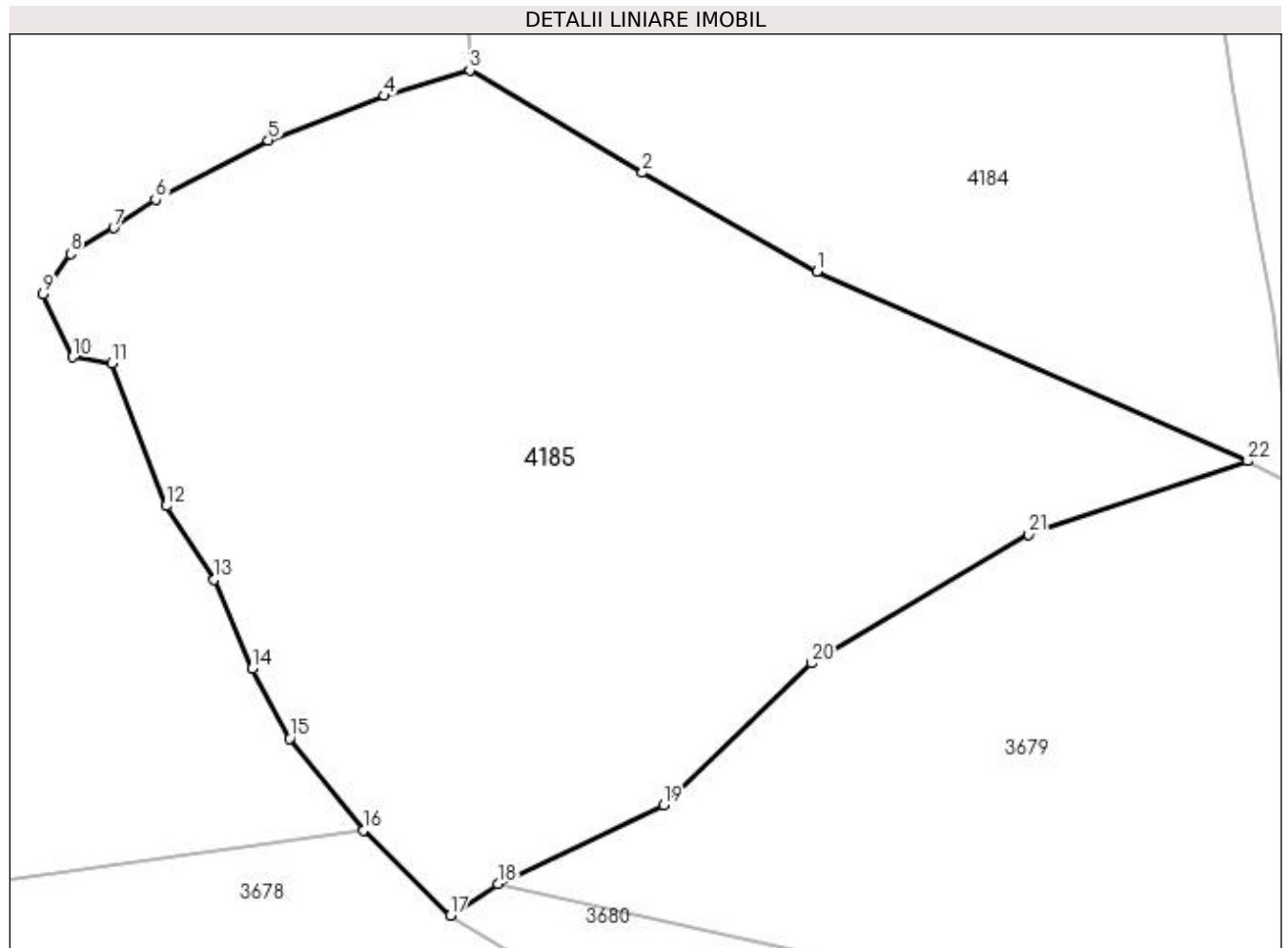
Inscrieri privind dezmembramintele dreptului de proprietate, drepturi reale de garanție și sarcini	Referințe
NU SUNT	

Anexa Nr. 1 La Partea I

Teren

Nr cadastral	Suprafața (mp)*	Observații / Referințe
	4.788	

* Suprafața este determinată în planul de proiecție Stereo 70.



Date referitoare la teren

Crt	Categorie folosință	Intra vilan	Suprafața (mp)	Tarla	Parcelă	Nr. topo	Observații / Referințe
1	faneata	NU	4.788	-	-	-	

Lungime Segmente

1) Valorile lungimilor segmentelor sunt obținute din proiecție în plan.

Punct început	X / Y	Punct sfârșit	X / Y	Lungime segment (** (m)
1	532.957,07 667.948,165	2	532.940,037 667.957,777	19.558
3	532.923,176 667.967,733	4	532.914,844 667.965,251	8.694
5	532.903,522 667.960,94	6	532.892,52 667.955,149	12.433
7	532.888,453 667.952,372	8	532.884,22 667.949,882	4.911
9	532.881,548 667.945,964	10	532.884,433 667.939,793	6.812

Punct început	X / Y	Punct sfârșit	X / Y	Lungime segment (** (m)
2	532.940,037 667.957,777	3	532.923,176 667.967,733	19.581
4	532.914,844 667.965,251	5	532.903,522 667.960,94	12.115
6	532.892,52 667.955,149	7	532.888,453 667.952,372	4.925
8	532.884,22 667.949,882	9	532.881,548 667.945,964	4.742
10	532.884,433 667.939,793	11	532.888,283 667.939,165	3.901

Punct început	X / Y	Punct sfârșit	X / Y	Lungime segment (** (m)
11	532.888,283 667.939,165	12	532.893,58 667.925,291	14.851
13	532.898,259 667.918,094	14	532.901,979 667.909,42	9.438
15	532.905,613 667.902,606	16	532.912,776 667.893,631	11.483
17	532.921,272 667.885,348	18	532.925,964 667.888,442	5.62
19	532.942,083 667.896,147	20	532.956,535 667.909,944	19.98
21	532.977,693 667.922,518	22	532.999,107 667.929,651	22.571

Punct început	X / Y	Punct sfârșit	X / Y	Lungime segment (** (m)
12	532.893,58 667.925,291	13	532.898,259 667.918,094	8.584
14	532.901,979 667.909,42	15	532.905,613 667.902,606	7.722
16	532.912,776 667.893,631	17	532.921,272 667.885,348	11.866
18	532.925,964 667.888,442	19	532.942,083 667.896,147	17.866
20	532.956,535 667.909,944	21	532.977,693 667.922,518	24.612
22	532.999,107 667.929,651	1	532.957,07 667.948,165	45.933

** Lungimile segmentelor sunt determinate în planul de proiecție Stereo 70 și sunt rotunjite la 1 milimetru.

*** Distanța dintre puncte este formată din segmente cumulate ce sunt mai mici decât valoarea 1 milimetru.

**DATE DESPRE IMOBILUL NR. 4186**

Oficiul de Cadastru și Publicitate Imobiliară SUCEAVA
 Biroul de Cadastru și Publicitate Imobiliară Campulung Moldovenesc

A. Partea I. Descrierea imobilului

TEREN Extravilan

Adresa: Jud. Suceava

Nr. Crt	Nr cadastral Nr. topografic	Suprafața* (mp)	Observații / Referințe
A1		1.732	Sector cadastral:41 Teren neimprejmuit;

B. Partea II. Proprietari și acte

Inscrieri privitoare la dreptul de proprietate și alte drepturi reale		Referințe
4186 / 18/12/2022		
Act Normativ nr. Lege nr. 7, din 13/03/1996 emis de Parlamentul României;		
B1	Inscrierea provizorie, drept de PROPRIETATE, dobandit prin Lege, cota actuala 1/1 1) COMUNA POJORÂTA, CIF:4441425	A1

C. Partea III. SARCINI .

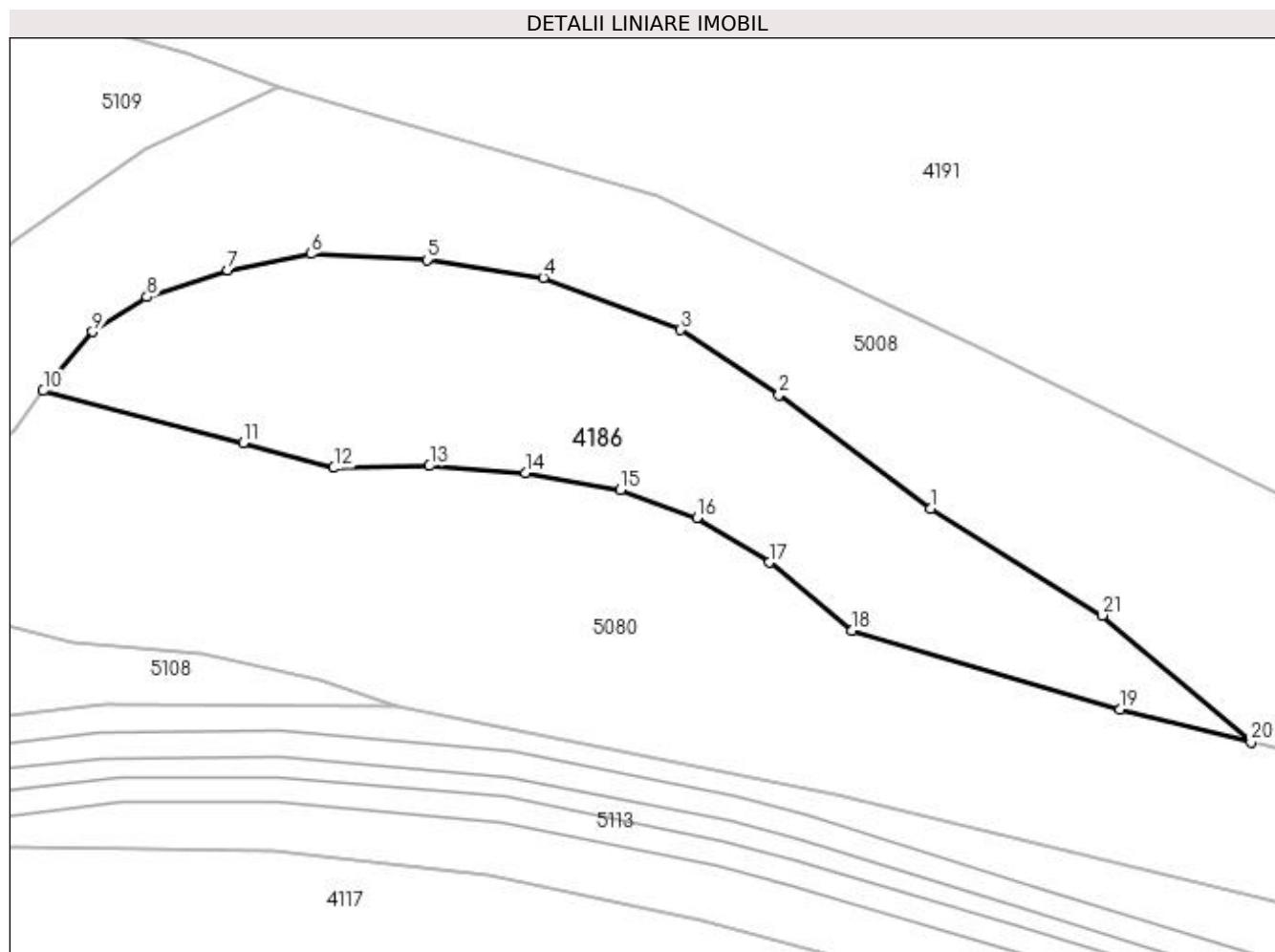
Inscrieri privind dezmembramintele dreptului de proprietate, drepturi reale de garanție și sarcini	Referințe
NU SUNT	

Anexa Nr. 1 La Partea I

Teren

Nr cadastral	Suprafața (mp)*	Observații / Referințe
	1.732	

* Suprafața este determinată în planul de proiecție Stereo 70.



Date referitoare la teren

Crt	Categorie folosință	Intra vilan	Suprafața (mp)	Tarla	Parcelă	Nr. topo	Observații / Referințe
1	pasune	NU	1.732	-	-	-	

Lungime Segmente

1) Valorile lungimilor segmentelor sunt obținute din proiecție în plan.

Punct început	X / Y	Punct sfârșit	X / Y	Lungime segment (** (m)
1	532.260,017 667.686,398	2	532.245,031 667.697,629	18.727
3	532.235,33 667.704,047	4	532.221,788 667.709,207	14.492
5	532.210,281 667.710,945	6	532.198,84 667.711,547	11.457
7	532.190,611 667.709,942	8	532.182,649 667.707,268	8.399
9	532.177,297 667.703,859	10	532.172,399 667.698,035	7.61

Punct început	X / Y	Punct sfârșit	X / Y	Lungime segment (** (m)
2	532.245,031 667.697,629	3	532.235,33 667.704,047	11.632
4	532.221,788 667.709,207	5	532.210,281 667.710,945	11.638
6	532.198,84 667.711,547	7	532.190,611 667.709,942	8.384
8	532.182,649 667.707,268	9	532.177,297 667.703,859	6.345
10	532.172,399 667.698,035	11	532.192,13 667.692,86	20.398

Punct început	X / Y	Punct sfârșit	X / Y	Lungime segment (** (m)
11	532.192,13 667.692,86	12	532.201,106 667.690,423	9.301
13	532.210,531 667.690,63	14	532.220,006 667.689,945	9.5
15	532.229,343 667.688,242	16	532.236,92 667.685,511	8.054
17	532.244,063 667.681,084	18	532.252,233 667.674,375	10.572
19	532.278,674 667.666,58	20	532.291,63 667.663,364	13.349
21	532.276,967 667.675,874	1	532.260,017 667.686,398	19.951

Punct început	X / Y	Punct sfârșit	X / Y	Lungime segment (** (m)
12	532.201,106 667.690,423	13	532.210,531 667.690,63	9.427
14	532.220,006 667.689,945	15	532.229,343 667.688,242	9.491
16	532.236,92 667.685,511	17	532.244,063 667.681,084	8.404
18	532.252,233 667.674,375	19	532.278,674 667.666,58	27.566
20	532.291,63 667.663,364	21	532.276,967 667.675,874	19.274

** Lungimile segmentelor sunt determinate în planul de proiecție Stereo 70 și sunt rotunjite la 1 milimetru.

*** Distanța dintre puncte este formată din segmente cumulate ce sunt mai mici decât valoarea 1 milimetru.

**DATE DESPRE IMOBILUL NR. 4187**

Oficiul de Cadastru și Publicitate Imobiliară SUCEAVA
 Biroul de Cadastru și Publicitate Imobiliară Campulung Moldovenesc

A. Partea I. Descrierea imobilului

TEREN Extravilan

Adresa: Jud. Suceava

Nr. Crt	Nr cadastral Nr. topografic	Suprafața* (mp)	Observații / Referințe
A1		7.683	Sector cadastral:40 Teren neimprejmuit;

B. Partea II. Proprietari și acte

Inscrieri privitoare la dreptul de proprietate și alte drepturi reale		Referințe
4187 / 18/12/2022		
Act Normativ nr. Lege nr. 7, din 13/03/1996 emis de Parlamentul României;		
B1	Inscrierea provizorie, drept de PROPRIETATE, dobandit prin Lege, cota actuala 1/1 1) COMUNA POJORĂTA, CIF:4441425	A1

C. Partea III. SARCINI .

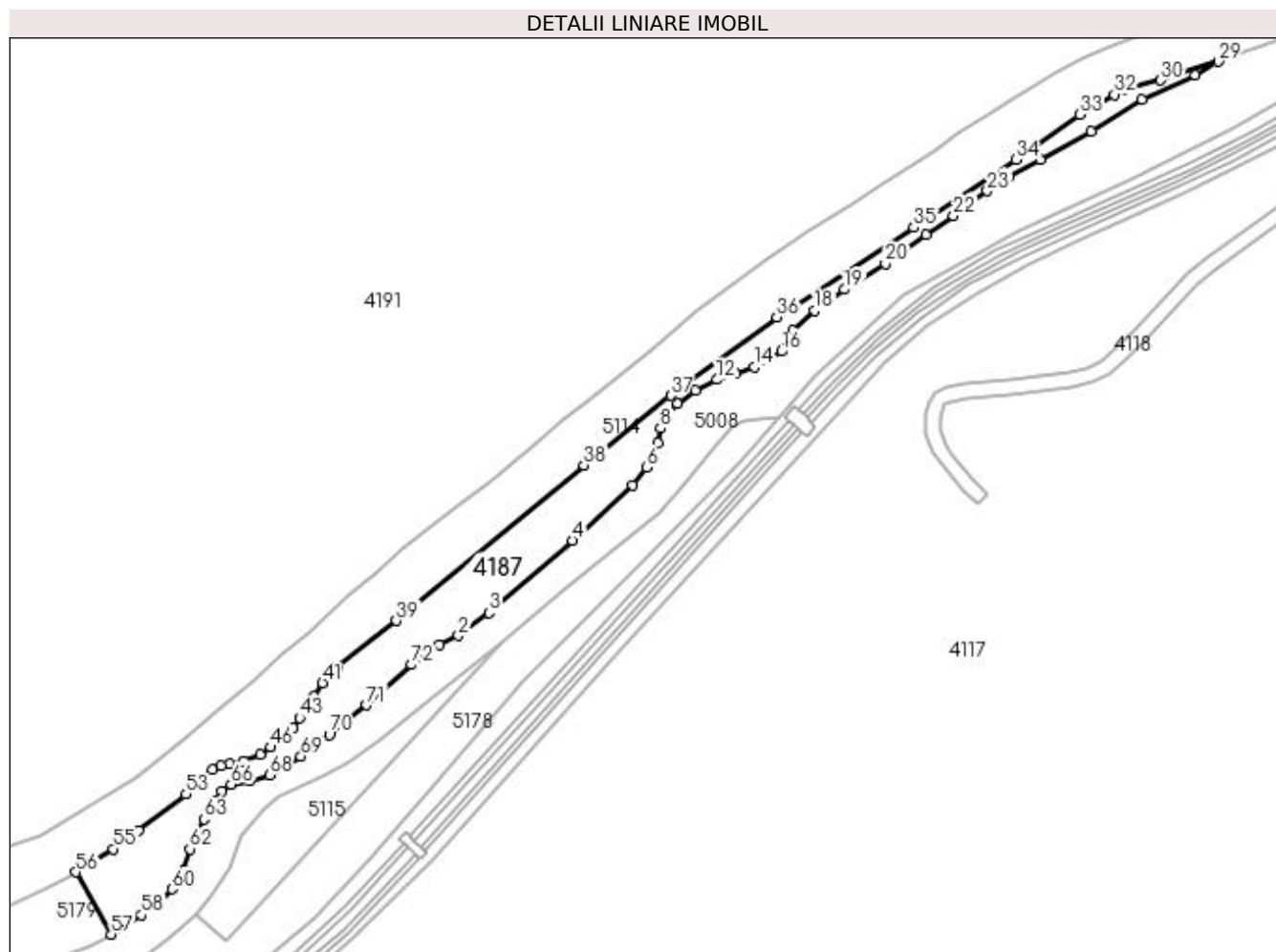
Inscrieri privind dezmembramintele dreptului de proprietate, drepturi reale de garanție și sarcini	Referințe
NU SUNT	

Anexa Nr. 1 La Partea I

Teren

Nr cadastral	Suprafața (mp)*	Observații / Referințe
	7.683	

* Suprafața este determinată în planul de proiecție Stereo 70.



Date referitoare la teren

Crt	Categorie folosință	Intravilan	Suprafața (mp)	Tarla	Parcelă	Nr. topo	Observații / Referințe
1	faneata	NU	7.683	-	-	-	

Lungime Segmente

1) Valorile lungimilor segmentelor sunt obținute din proiecție în plan.

Punct început	X / Y	Punct sfârșit	X / Y	Lungime segment
1	531.152,994 667.307,714	2	531.160,937 667.311,402	8.757
4	531.209,076 667.351,597	5	531.234,583 667.374,736	34.439
7	531.245,023 667.392,686	8	531.246,142 667.398,834	6.249
10	531.253,413 667.409,23	11	531.260,797 667.414,819	9.261
13	531.277,704 667.421,844	14	531.285,593 667.424,634	8.368
16	531.297,138 667.431,296	17	531.302,164 667.440,085	10.125
2	531.160,937 667.311,402	3	531.173,914 667.321,016	16.15
5	531.234,583 667.374,736	6	531.240,213 667.382,29	9.421
8	531.246,142 667.398,834	9	531.247,596 667.403,305	4.701
11	531.260,797 667.414,819	12	531.270,025 667.419,333	10.273
14	531.285,593 667.424,634	15	531.292,644 667.428,331	7.961
17	531.302,164 667.440,085	18	531.311,24 667.448,525	12.394
3	531.173,914 667.321,016	4	531.209,076 667.351,597	46.6
6	531.240,213 667.382,29	7	531.245,023 667.392,686	11.455
9	531.247,596 667.403,305	10	531.253,413 667.409,23	8.303
12	531.270,025 667.419,333	13	531.277,704 667.421,844	8.079
15	531.292,644 667.428,331	16	531.297,138 667.431,296	5.384
18	531.311,24 667.448,525	19	531.323,688 667.457,35	15.259

Punct început	X / Y	Punct sfârșit	X / Y	Lungime segment	Punct început	X / Y	Punct sfârșit	X / Y	Lungime segment	Punct început	X / Y	Punct sfârșit	X / Y	Lungime segment
19	531.323,688 667.457,35	20	531.341,001 667.468,162	20.412	20	531.341,001 667.468,162	21	531.358,055 667.480,611	21.114	21	531.358,055 667.480,611	22	531.369,784 667.488,424	14.093
22	531.369,784 667.488,424	23	531.383,9 667.498,917	17.589	23	531.383,9 667.498,917	24	531.392,835 667.504,428	10.498	24	531.392,835 667.504,428	25	531.406,239 667.511,961	15.376
25	531.406,239 667.511,961	26	531.427,898 667.523,993	24.777	26	531.427,898 667.523,993	27	531.449,229 667.537,481	25.238	27	531.449,229 667.537,481	28	531.471,569 667.547,805	24.61
28	531.471,569 667.547,805	29	531.481,285 667.553,436	11.23	29	531.481,285 667.553,436	30	531.457,073 667.545,585	25.453	30	531.457,073 667.545,585	31	531.442,175 667.541,576	15.428
31	531.442,175 667.541,576	32	531.437,561 667.539,521	5.051	32	531.437,561 667.539,521	33	531.423,017 667.531,052	16.83	33	531.423,017 667.531,052	34	531.396,057 667.512,055	32.981
34	531.396,057 667.512,055	35	531.353,033 667.483,437	51.673	35	531.353,033 667.483,437	36	531.295,138 667.445,659	69.13	36	531.295,138 667.445,659	37	531.250,504 667.412,682	55.495
37	531.250,504 667.412,682	38	531.213,908 667.383,32	46.919	38	531.213,908 667.383,32	39	531.134,77 667.317,755	102.77	39	531.134,77 667.317,755	40	531.109,838 667.298,03	31.791
40	531.109,838 667.298,03	41	531.103,6 667.291,608	8.953	41	531.103,6 667.291,608	42	531.099,972 667.285,927	6.741	42	531.099,972 667.285,927	43	531.093,875 667.276,879	10.911
43	531.093,875 667.276,879	44	531.091,334 667.272,471	5.088	44	531.091,334 667.272,471	45	531.087,993 667.269,451	4.504	45	531.087,993 667.269,451	46	531.081,785 667.264,387	8.011
46	531.081,785 667.264,387	47	531.077,291 667.261,461	5.363	47	531.077,291 667.261,461	48	531.070,466 667.258,472	7.451	48	531.070,466 667.258,472	49	531.064,559 667.257,312	6.02
49	531.064,559 667.257,312	50	531.061,025 667.256,707	3.585	50	531.061,025 667.256,707	51	531.057,188 667.254,941	4.224	51	531.057,188 667.254,941	52	531.052,998 667.251,309	5.545
52	531.052,998 667.251,309	53	531.046,043 667.244,776	9.542	53	531.046,043 667.244,776	54	531.026,107 667.229,342	25.212	54	531.026,107 667.229,342	55	531.015,515 667.221,596	13.122
55	531.015,515 667.221,596	56	530.999,757 667.211,801	18.554	56	530.999,757 667.211,801	57	531.014,636 667.185,579	30.149	57	531.014,636 667.185,579	58	531.027,39 667.193,739	15.141
58	531.027,39 667.193,739	59	531.034,997 667.198,769	9.12	59	531.034,997 667.198,769	60	531.040,143 667.204,694	7.848	60	531.040,143 667.204,694	61	531.044,842 667.212,742	9.319
61	531.044,842 667.212,742	62	531.047,76 667.221,523	9.253	62	531.047,76 667.221,523	63	531.053,689 667.234,042	13.852	63	531.053,689 667.234,042	64	531.058,612 667.241,979	9.34
64	531.058,612 667.241,979	65	531.061,185 667.246,003	4.776	65	531.061,185 667.246,003	66	531.065,1 667.248,797	4.81	66	531.065,1 667.248,797	67	531.073,043 667.250,362	8.096
67	531.073,043 667.250,362	68	531.081,21 667.252,71	8.498	68	531.081,21 667.252,71	69	531.094,565 667.260,587	15.505	69	531.094,565 667.260,587	70	531.106,536 667.269,753	15.077
70	531.106,536 667.269,753	71	531.122,309 667.282,161	20.069	71	531.122,309 667.282,161	72	531.141,247 667.299,218	25.487	72	531.141,247 667.299,218	1	531.152,994 667.307,714	14.497

** Lungimile segmentelor sunt determinate în planul de proiecție Stereo 70 și sunt rotunjite la 1 milimetru.

*** Distanța dintre puncte este formată din segmente cumulate ce sunt mai mici decât valoarea 1 milimetru.

**DATE DESPRE IMOBILUL NR. 4188**

Oficiul de Cadastru și Publicitate Imobiliară SUCEAVA
Biroul de Cadastru și Publicitate Imobiliară Campulung Moldovenesc

A. Partea I. Descrierea imobilului

TEREN Extravilan

Adresa: Jud. Suceava

Nr. Crt	Nr cadastral Nr. topografic	Suprafața* (mp)	Observații / Referințe
A1	31291	2.400	Sector cadastral:32 Teren neimprejmuț; Provenit din CF 31291, nr. cad. 31291

B. Partea II. Proprietari și acte

Inscrieri privitoare la dreptul de proprietate și alte drepturi reale		Referințe
2536 / 06/03/2012		
Act Notarial nr. 28, din 15/11/2011 emis de BNP DORU PAUL SCRABA;		
B1	Intabulare, drept de PROPRIETATE, dobandit prin Succesiune, cota actuala 3/4 1) FORMINTE GAVRIL	A1
Act Notarial nr. 29, din 15/11/2011 emis de BNP DORU PAUL SCRABA;		
B2	Intabulare, drept de PROPRIETATE, dobandit prin Succesiune, cota actuala 1/4 1) FORMINTE GAVRIL	A1

C. Partea III. SARCINI .

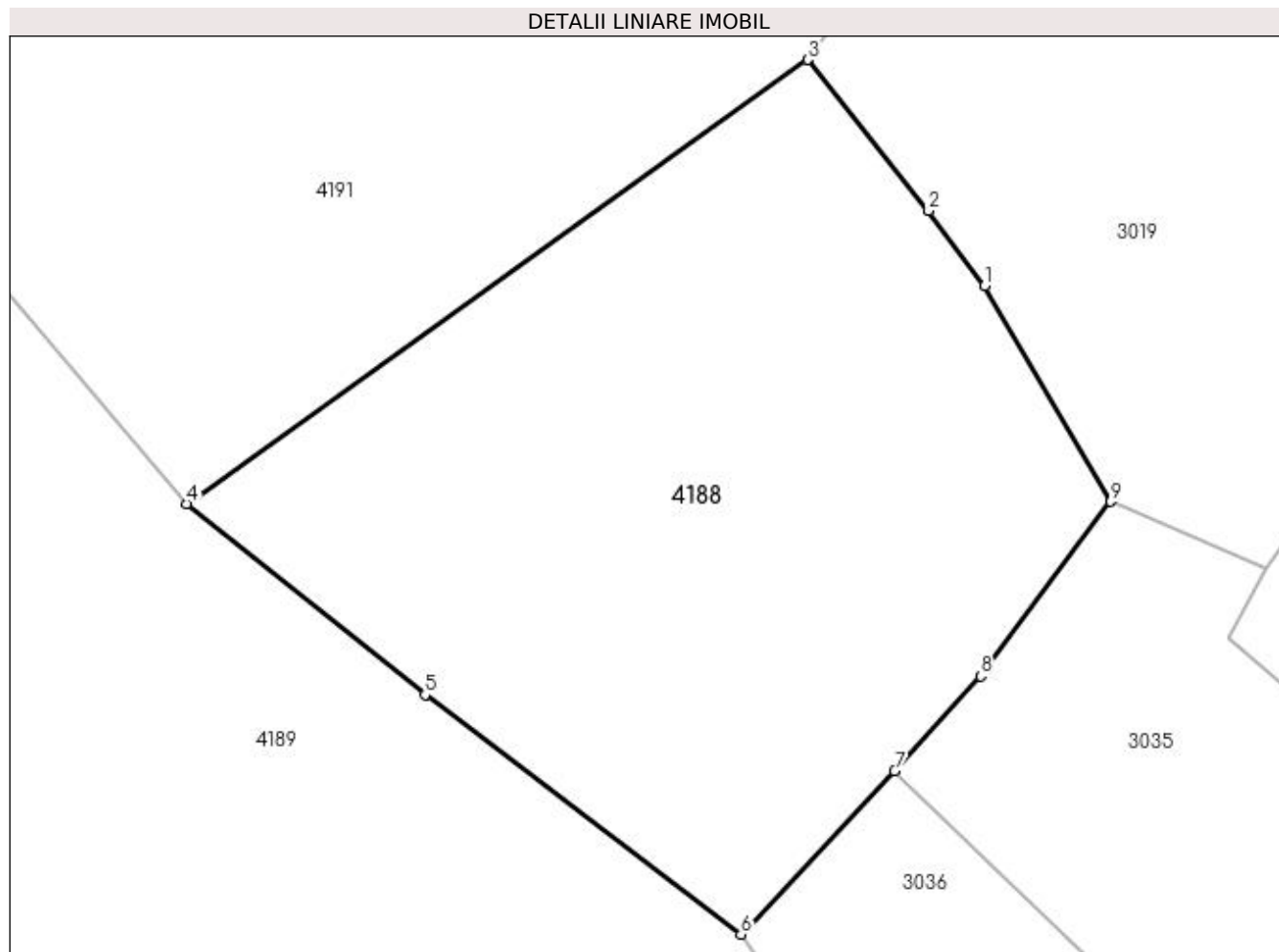
Inscrieri privind dezmembramintele dreptului de proprietate, drepturi reale de garanție și sarcini	Referințe
NU SUNT	

Anexa Nr. 1 La Partea I

Teren

Nr cadastral	Suprafața (mp)*	Observații / Referințe
31291	2.400	Provenit din CF 31291, nr. cad. 31291

* Suprafața este determinată în planul de proiecție Stereo 70.



Date referitoare la teren

Crt	Categorie folosință	Intra vilan	Suprafața (mp)	Tarla	Parcelă	Nr. topo	Observații / Referințe
1	padure	NU	2.400	-	-	-	

Lungime Segmente

1) Valorile lungimilor segmentelor sunt obținute din proiecție în plan.

Punct început	X / Y	Punct sfârșit	X / Y	Lungime segment (** (m)
1	533.318,006 668.520,82	2	533.313,752 668.526,526	7.117
2	533.313,752 668.526,526	3	533.304,578 668.538,015	14.702
3	533.304,578 668.538,015	4	533.257,32 668.504,269	58.07
4	533.257,32 668.504,269	5	533.275,471 668.489,732	23.255
5	533.275,471 668.489,732	6	533.299,486 668.471,535	30.131

Punct început	X / Y	Punct sfârșit	X / Y	Lungime segment (** (m)
6	533.299,486 668.471,535	7	533.311,17 668.483,966	17.06
7	533.311,17 668.483,966	8	533.317,69 668.491,164	9.712
8	533.317,69 668.491,164	9	533.327,62 668.504,438	16.577
9	533.327,62 668.504,438	1	533.318,006 668.520,82	18.995

** Lungimile segmentelor sunt determinate în planul de proiecție Stereo 70 și sunt rotunjite la 1 milimetru.

*** Distanța dintre puncte este formată din segmente cumulate ce sunt mai mici decât valoarea 1 milimetru.

**DATE DESPRE IMOBILUL NR. 4189**

Oficiul de Cadastru și Publicitate Imobiliară SUCEAVA
Biroul de Cadastru și Publicitate Imobiliară Campulung Moldovenesc

A. Partea I. Descrierea imobilului

TEREN Necunoscut

Adresa: Loc. Pojorâta, Jud. Suceava

Nr. Crt	Nr cadastral Nr. topografic	Suprafața* (mp)	Observații / Referințe
A1	33633	7.500	Sector cadastral:32 Teren neimprejmuit; Provenit din CF 33633, nr. top. 3141/40, CF 31156, parte din nr. top. 3141/4

B. Partea II. Proprietari și acte

Inscrieri privitoare la dreptul de proprietate și alte drepturi reale		Referințe
14416 / 17/09/2018		
Act Notarial nr. 1455, din 15/09/2018 emis de Florea Bogdan Daniel;		
B1	Intabulare, drept de PROPRIETATEca bun propriu, dobandit prin Conventie, cota actuala 1/1 1) MELINTE GEORGE-DORU	A1

C. Partea III. SARCINI .

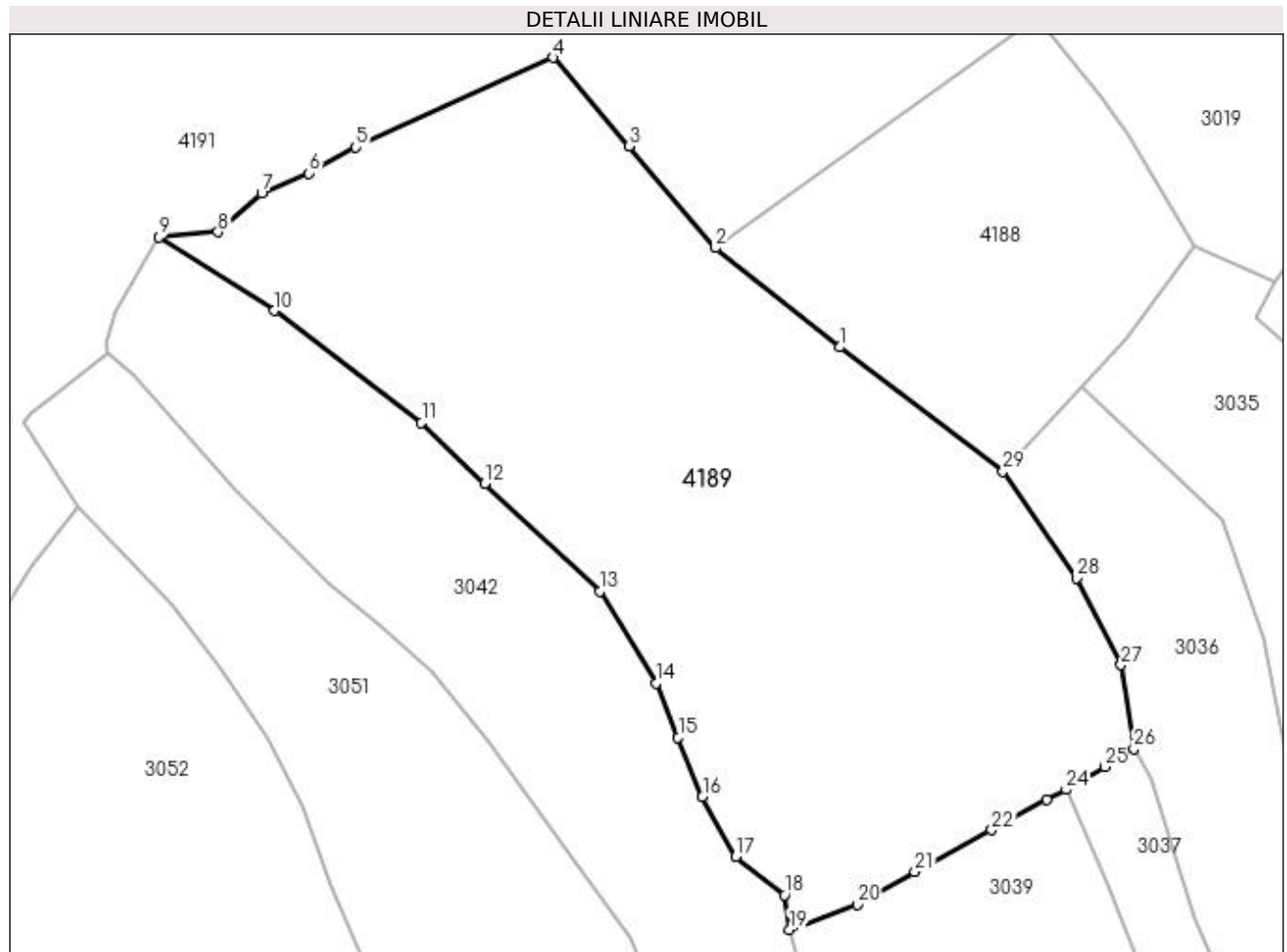
Inscrieri privind dezmembramintele dreptului de proprietate, drepturi reale de garanție și sarcini	Referințe
NU SUNT	

Anexa Nr. 1 La Partea I

Teren

Nr cadastral	Suprafața (mp)*	Observații / Referințe
33633	7.500	Provenit din CF 33633, nr. top. 3141/40, CF 31156, parte din nr. top. 3141/4

* Suprafața este determinată în planul de proiecție Stereo 70.



Date referitoare la teren

Crt	Categorie folosință	Intravilan	Suprafața (mp)	Tarla	Parcelă	Nr. topo	Observații / Referințe
1	padure	DA	883	-	-	-	
2	padure	NU	6.617	-	-	-	

Lungime Segmente

1) Valorile lungimilor segmentelor sunt obținute din proiecție în plan.

Punct început	X / Y	Punct sfârșit	X / Y	Lungime segment (** (m)
1	533.275,471 668.489,732	2	533.257,32 668.504,269	23.255
3	533.244,632 668.519,209	4	533.233,433 668.532,188	17.143
5	533.204,566 668.519,059	6	533.197,669 668.515,24	7.884
7	533.190,723 668.512,264	8	533.184,3 668.506,606	8.56

Punct început	X / Y	Punct sfârșit	X / Y	Lungime segment (** (m)
2	533.257,32 668.504,269	3	533.244,632 668.519,209	19.601
4	533.233,433 668.532,188	5	533.204,566 668.519,059	31.712
6	533.197,669 668.515,24	7	533.190,723 668.512,264	7.557
8	533.184,3 668.506,606	9	533.175,65 668.505,858	8.682

Punct început	X / Y	Punct sfârșit	X / Y	Lungime segment (** (m)
9	533.175,65 668.505,858	10	533.192,607 668.495,085	20.09
11	533.214,154 668.478,632	12	533.223,432 668.469,752	12.843
13	533.240,373 668.453,969	14	533.248,535 668.440,443	15.798
15	533.251,815 668.432,52	16	533.255,4 668.423,847	9.385
17	533.260,24 668.415,051	18	533.267,408 668.409,407	9.123
19	533.268,159 668.404,338	20	533.278,075 668.407,988	10.566
21	533.286,523 668.412,813	22	533.297,847 668.418,939	12.875
23	533.305,917 668.423,389	24	533.308,735 668.424,846	3.172
25	533.314,445 668.428,203	26	533.318,671 668.430,857	4.99
27	533.316,812 668.443,124	28	533.310,225 668.455,885	14.361
29	533.299,486 668.471,535	1	533.275,471 668.489,732	30.131

Punct început	X / Y	Punct sfârșit	X / Y	Lungime segment (** (m)
10	533.192,607 668.495,085	11	533.214,154 668.478,632	27.11
12	533.223,432 668.469,752	13	533.240,373 668.453,969	23.154
14	533.248,535 668.440,443	15	533.251,815 668.432,52	8.575
16	533.255,4 668.423,847	17	533.260,24 668.415,051	10.04
18	533.267,408 668.409,407	19	533.268,159 668.404,338	5.124
20	533.278,075 668.407,988	21	533.286,523 668.412,813	9.729
22	533.297,847 668.418,939	23	533.305,917 668.423,389	9.216
24	533.308,735 668.424,846	25	533.314,445 668.428,203	6.624
26	533.318,671 668.430,857	27	533.316,812 668.443,124	12.407
28	533.310,225 668.455,885	29	533.299,486 668.471,535	18.98

** Lungimile segmentelor sunt determinate în planul de proiecție Stereo 70 și sunt rotunjite la 1 milimetru.

*** Distanța dintre puncte este formată din segmente cumulate ce sunt mai mici decât valoarea 1 milimetru.

**DATE DESPRE IMOBILUL NR. 4190**

Oficiul de Cadastru și Publicitate Imobiliară SUCEAVA
Biroul de Cadastru și Publicitate Imobiliară Campulung Moldovenesc

A. Partea I. Descrierea imobilului

TEREN Extravilan

Adresa: Jud. Suceava

Nr. Crt	Nr cadastral Nr. topografic	Suprafața* (mp)	Observații / Referințe
A1	31156	13.293	Sector cadastral:32 Teren neimprejmuit; CF 31156, parte din nr. top. 3141/4

B. Partea II. Proprietari și acte

Inscrieri privitoare la dreptul de proprietate și alte drepturi reale	Referințe
4190 / 18/12/2022	
Act Normativ nr. Lege nr. 7, din 13/03/1996 emis de Parlamentul României;	
B1	A1
Intabulare, drept de PROPRIETATE, dobandit prin Lege, cota actuala 1/1 1) NEIDENTIFICAT NEIDENTIFICAT	
Act Administrativ nr. Adeverință nr. 1282, din 24/10/2022 emis de Primăria Comunei Pojorâta;	
B2	A1
Se notează posesia faptică în favoarea lui 1) JUCAN NICOLAI-VASILE	

C. Partea III. SARCINI .

Inscrieri privind dezmembramintele dreptului de proprietate, drepturi reale de garanție și sarcini	Referințe
NU SUNT	

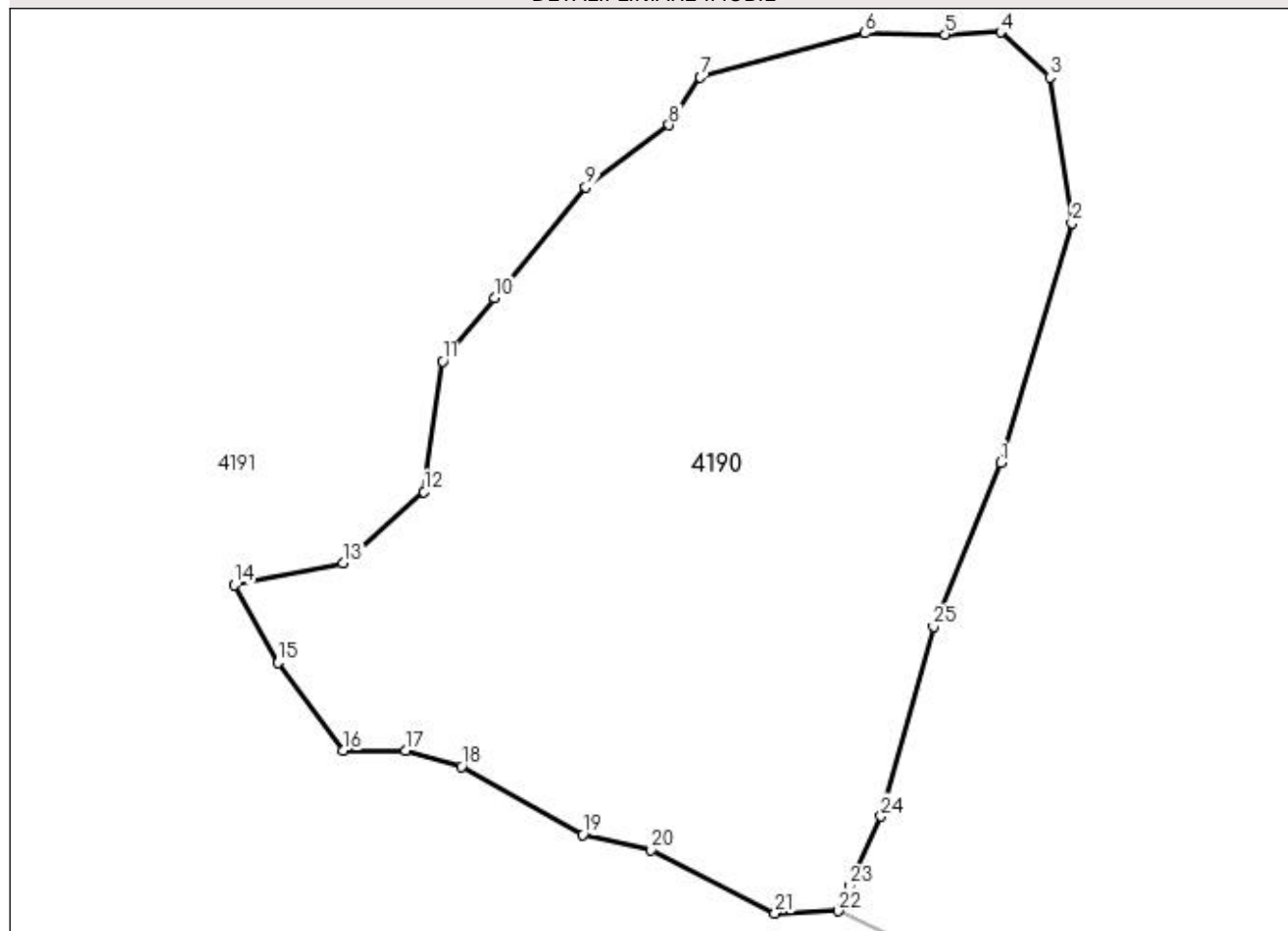
Anexa Nr. 1 La Partea I

Teren

Nr cadastral	Suprafața (mp)*	Observații / Referințe
31156	13.293	CF 31156, parte din nr. top. 3141/4

* Suprafața este determinată în planul de proiecție Stereo 70.

DETALII LINIARE IMOBIL



Date referitoare la teren

Crt	Categorie folosință	Intra vilan	Suprafața (mp)	Tarla	Parcelă	Nr. topo	Observații / Referințe
1	pasune	NU	13.293	-	-	-	

Lungime Segmente

1) Valorile lungimilor segmentelor sunt obținute din proiecție în plan.

Punct început	X / Y	Punct sfârșit	X / Y	Lungime segment (** (m)
1	533.014,621 668.558,266	2	533.027,136 668.600,281	43.839
3	533.023,268 668.625,87	4	533.014,615 668.633,783	11.726
5	533.004,854 668.633,416	6	532.990,854 668.633,6	14.001
7	532.961,934 668.625,87	8	532.956,421 668.617,492	10.029
9	532.941,804 668.606,59	10	532.925,817 668.587,138	25.179

Punct început	X / Y	Punct sfârșit	X / Y	Lungime segment (** (m)
2	533.027,136 668.600,281	3	533.023,268 668.625,87	25.88
4	533.014,615 668.633,783	5	533.004,854 668.633,416	9.768
6	532.990,854 668.633,6	7	532.961,934 668.625,87	29.935
8	532.956,421 668.617,492	9	532.941,804 668.606,59	18.235
10	532.925,817 668.587,138	11	532.916,708 668.576,054	14.347

Punct început	X / Y	Punct sfârșit	X / Y	Lungime segment (** (m)
11	532.916,708 668.576,054	12	532.913,434 668.553,151	23.136
13	532.899,249 668.540,609	14	532.880,154 668.536,792	19.473
15	532.887,792 668.523,159	16	532.899,28 668.507,714	19.249
17	532.910,192 668.507,714	18	532.920,012 668.504,987	10.192
19	532.941,29 668.492,991	20	532.953,293 668.490,264	12.309
21	532.975,012 668.479,207	22	532.986,065 668.479,577	11.059
23	532.988,068 668.483,991	24	532.993,624 668.496,228	13.439
25	533.002,834 668.529,55	1	533.014,621 668.558,266	31.041

Punct început	X / Y	Punct sfârșit	X / Y	Lungime segment (** (m)
12	532.913,434 668.553,151	13	532.899,249 668.540,609	18.935
14	532.880,154 668.536,792	15	532.887,792 668.523,159	15.627
16	532.899,28 668.507,714	17	532.910,192 668.507,714	10.912
18	532.920,012 668.504,987	19	532.941,29 668.492,991	24.427
20	532.953,293 668.490,264	21	532.975,012 668.479,207	24.372
22	532.986,065 668.479,577	23	532.988,068 668.483,991	4.847
24	532.993,624 668.496,228	25	533.002,834 668.529,55	34.571

** Lungimile segmentelor sunt determinate în planul de proiecție Stereo 70 și sunt rotunjite la 1 milimetru.

*** Distanța dintre puncte este formată din segmente cumulate ce sunt mai mici decât valoarea 1 milimetru.

**DATE DESPRE IMOBILUL NR. 4191**

Oficiul de Cadastru și Publicitate Imobiliară SUCEAVA
Biroul de Cadastru și Publicitate Imobiliară Campulung Moldovenesc

A. Partea I. Descrierea imobilului

TEREN Necunoscut

Adresa: Loc. Pojorâta, Jud. Suceava

Nr. Crt	Nr cadastral Nr. topografic	Suprafața* (mp)	Observații / Referințe
A1	32645	4.236.414	(observatiile sunt pe linia urmatoare)
Sector cadastral:32 Teren neimprejmuit; CF 32645, 32646, 32644, 32647, 32643, 32626, 32627, 31156, 32665, 36054, 36058 nr. top. 3171, 3175, 3170, 3176/2, 3167, 520, 3186, 3639, 3640, 3797 parte din nr. top. 519/1, 3141/4, 36089 nr.top 3163/1, 36090 nr.top 3164 U.P. II, U.A. 133A, 133B, 133C, 133D, 133E, 133F, 134A, 134B, 134C, 134D, 134E, 134F, 134G, 134H, 134I, 134J, 134K, 134L, 134M, 134N, 134O, 135A, 135B, 135C, 135D, 135E, 135F, 135G, 135H, 136A, 136B, 136C, 136D, 136E, 136F, 136G, 136N, 137A, 137B, 137C, 137D, 137E, 137F, 137G, 137H, 137I, 138A, 138B, 138C, 138D, 138E, 138F, 137H, 137I, 139A, 139B, 139C, 139D, 139E, 139F, 139G, 139H, 139I, 140A, 140B, 140C, 140D, 140E, 140F, 141A, 141B, 142A, 142B, 142C, 142D, 142E, 142F, 142G, 142H, 142I, 142J, 143A, 143B, 143C, 143D, 143E, 143F, 144A, 144B, 144C, 144D, 144E, 144F, 145A, 145B, 145C, 145D, 207A, 207B, U.P. IV, U.A. 3, 10, 18, 22, 23,			

B. Partea II. Proprietari și acte

Inscrieri privitoare la dreptul de proprietate și alte drepturi reale		Referințe
4191 / 18/12/2022		
Act Administrativ nr. Titlu de proprietate nr. 707, din 14/10/2004 emis de Comisia Județeană de Fond Funciar SUCEAVA;		
B1	Intabulare, drept de PROPRIETATE, dobandit prin Reconstituire, cota actuala 1/1 1) COMUNA POJORÂTA, CIF:4441425	A1

C. Partea III. SARCINI .

Inscrieri privind dezmembramintele dreptului de proprietate, drepturi reale de garanție și sarcini	Referințe
NU SUNT	

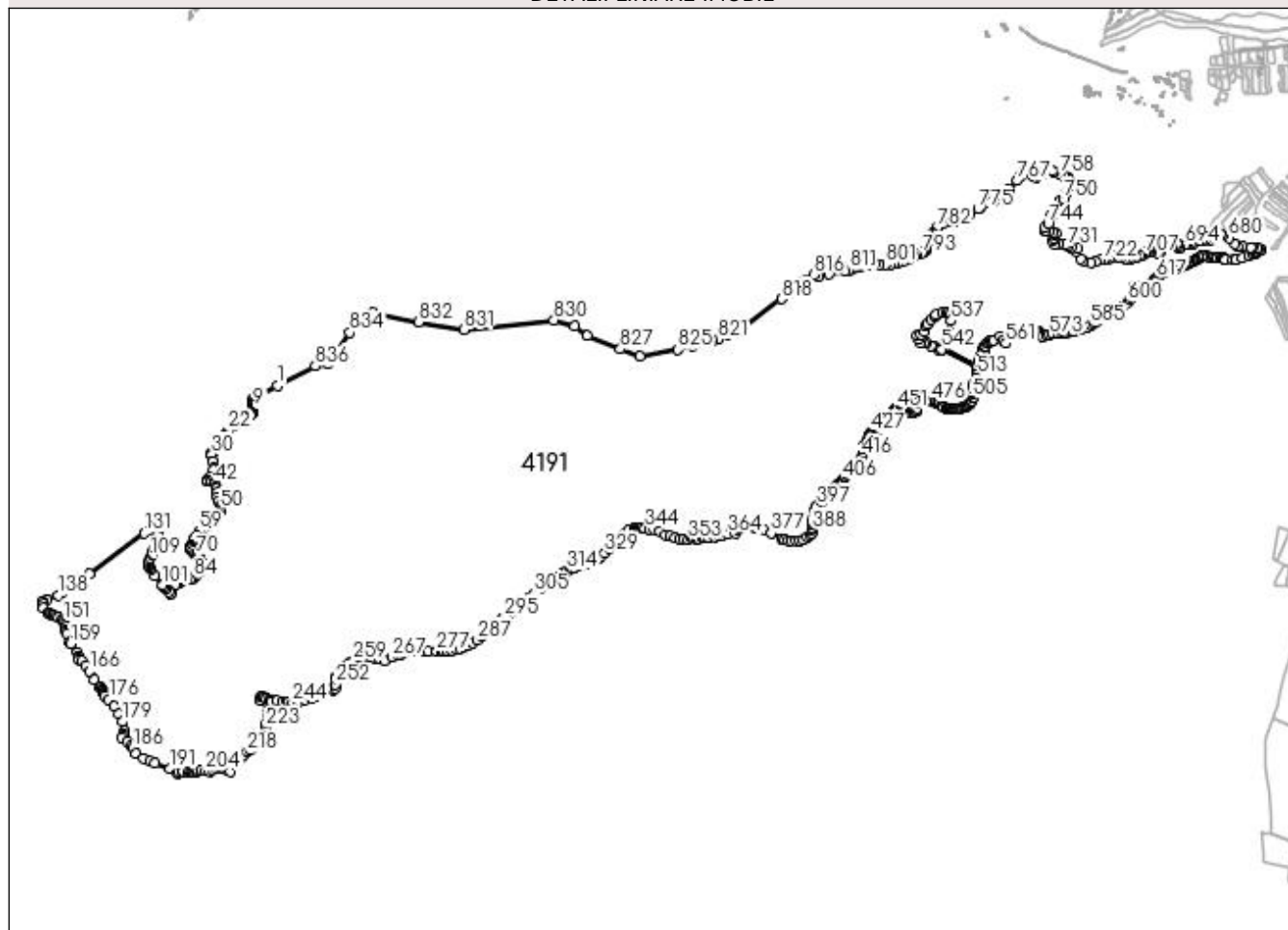
Anexa Nr. 1 La Partea I

Teren

Nr cadastral	Suprafața (mp)*	Observații / Referințe
32645	4.236.414	CF 32645, 32646, 32644, 32647, 32643, 32626, 32627, 31156, 32665, 36054, 36058 nr. top. 3171, 3175, 3170, 3176/2, 3167, 520, 3186, 3639, 3640, 3797 parte din nr. top. 519/1, 3141/4, 36089 nr.top 3163/1, 36090 nr.top 3164 U.P. II, U.A. 133A, 133B, 133C, 133D, 133E, 133F, 134A, 134B, 134C, 134D, 134E, 134F, 134G, 134H, 134I, 134J, 134K, 134L, 134M, 134N, 134O, 135A, 135B, 135C, 135D, 135E, 135F, 135G, 135H, 136A, 136B, 136C, 136D, 136E, 136F, 136G, 136N, 137A, 137B, 137C, 137D, 137E, 137F, 137G, 137H, 137I, 138A, 138B, 138C, 138D, 138E, 138F, 137H, 137I, 139A, 139B, 139C, 139D, 139E, 139F, 139G, 139H, 139I, 140A, 140B, 140C, 140D, 140E, 140F, 141A, 141B, 142A, 142B, 142C, 142D, 142E, 142F, 142G, 142H, 142I, 142J, 143A, 143B, 143C, 143D, 143E, 143F, 144A, 144B, 144C, 144D, 144E, 144F, 145A, 145B, 145C, 145D, 207A, 207B, U.P. IV, U.A. 3, 10, 18, 22, 23,

* Suprafața este determinată în planul de proiecție Stereo 70.

DETALII LINIARE IMOBIL



Date referitoare la teren

Crt	Categorie folosință	Intravilan	Suprafața (mp)	Tarla	Parcelă	Nr. topo	Observații / Referințe
1	padure	DA	59.376	-	-	-	
2	padure	DA	8.431	-	-	-	
3	padure	DA	27.041	-	-	-	
4	padure	NU	4.140.743	-	-	-	
5	faneata	DA	823	-	-	-	

Lungime Segmente

1) Valorile lungimilor segmentelor sunt obținute din proiecție în plan.

Punct început	X / Y	Punct sfârșit	X / Y	Lungime segment	Punct început	X / Y	Punct sfârșit	X / Y	Lungime segment	Punct început	X / Y	Punct sfârșit	X / Y	Lungime segment
1	530.178,147 668.326,088	2	530.069,888 668.264,875	124.367	2	530.069,888 668.264,875	3	530.073,115 668.257,82	7.758	3	530.073,115 668.257,82	4	530.074,438 668.254,513	3.562
4	530.074,438 668.254,513	5	530.076,423 668.248,891	5.962	5	530.076,423 668.248,891	6	530.077,084 668.244,26	4.678	6	530.077,084 668.244,26	7	530.077,415 668.239,299	4.972
7	530.077,415 668.239,299	8	530.077,415 668.235,661	3.638	8	530.077,415 668.235,661	9	530.077,084 668.230,039	5.632	9	530.077,084 668.230,039	10	530.076,3 668.225,373	4.731
10	530.076,3 668.225,373	11	530.075,431 668.221,109	4.352	11	530.075,431 668.221,109	12	530.074,438 668.217,802	3.453	12	530.074,438 668.217,802	13	530.074,108 668.216,148	1.687
13	530.074,108 668.216,148	14	530.072,785 668.213,172	3.257	14	530.072,785 668.213,172	15	530.071,793 668.211,187	2.219	15	530.071,793 668.211,187	16	530.069,808 668.208,211	3.577
16	530.069,808 668.208,211	17	530.066,17 668.205,565	4.498	17	530.066,17 668.205,565	18	530.062,484 668.202,068	5.081	18	530.062,484 668.202,068	19	530.035,478 668.184,667	32.127
19	530.035,478 668.184,667	20	530.018,159 668.173,3	20.716	20	530.018,159 668.173,3	21	529.994,612 668.157,847	28.165	21	529.994,612 668.157,847	22	529.970,271 668.135,622	32.961
22	529.970,271 668.135,622	23	529.953,867 668.118,159	23.959	23	529.953,867 668.118,159	24	529.937,462 668.095,405	28.051	24	529.937,462 668.095,405	25	529.928,462 668.080,051	17.797
25	529.928,462 668.080,051	26	529.916,68 668.065,336	18.851	26	529.916,68 668.065,336	27	529.902,537 668.045,663	24.229	27	529.902,537 668.045,663	28	529.901,718 668.043,875	1.967
28	529.901,718 668.043,875	29	529.897,701 668.038,781	6.487	29	529.897,701 668.038,781	30	529.900,838 668.035,999	4.193	30	529.900,838 668.035,999	31	529.905,629 668.005,055	31.313
31	529.905,629 668.005,055	32	529.910,408 667.977,84	27.631	32	529.910,408 667.977,84	33	529.909,036 667.970,554	7.414	33	529.909,036 667.970,554	34	529.891,293 667.939,073	36.137
34	529.891,293 667.939,073	35	529.884,288 667.926,841	14.096	35	529.884,288 667.926,841	36	529.881,483 667.923,282	4.532	36	529.881,483 667.923,282	37	529.885,357 667.923,078	3.879
37	529.885,357 667.923,078	38	529.896,226 667.923,383	10.873	38	529.896,226 667.923,383	39	529.898,586 667.923,078	2.38	39	529.898,586 667.923,078	40	529.909,777 667.919,803	11.66
40	529.909,777 667.919,803	41	529.913,57 667.916,484	5.04	41	529.913,57 667.916,484	42	529.915,703 667.912,764	4.288	42	529.915,703 667.912,764	43	529.920,98 667.898,317	15.381
43	529.920,98 667.898,317	44	529.921,31 667.891,372	6.953	44	529.921,31 667.891,372	45	529.924,287 667.875,497	16.152	45	529.924,287 667.875,497	46	529.925,333 667.855,625	19.9
46	529.925,333 667.855,625	47	529.929,248 667.838,124	17.934	47	529.929,248 667.838,124	48	529.933,878 667.818,942	19.733	48	529.933,878 667.818,942	49	529.937,186 667.811,004	8.6
49	529.937,186 667.811,004	50	529.938,178 667.805,051	6.035	50	529.938,178 667.805,051	51	529.937,516 667.794,137	10.934	51	529.937,516 667.794,137	52	529.929,579 667.785,869	11.461
52	529.929,579 667.785,869	53	529.920,748 667.778,669	11.394	53	529.920,748 667.778,669	54	529.910,066 667.767,017	15.807	54	529.910,066 667.767,017	55	529.891,876 667.749,819	25.033
55	529.891,876 667.749,819	56	529.881,089 667.741,004	13.931	56	529.881,089 667.741,004	57	529.872,995 667.729,458	14.1	57	529.872,995 667.729,458	58	529.858,899 667.718,687	17.74
58	529.858,899 667.718,687	59	529.849,308 667.709,758	13.104	59	529.849,308 667.709,758	60	529.834,425 667.689,914	24.805	60	529.834,425 667.689,914	61	529.827,149 667.679,992	12.304
61	529.827,149 667.679,992	62	529.824,172 667.673,047	7.556	62	529.824,172 667.673,047	63	529.814,597 667.654,016	21.304	63	529.814,597 667.654,016	64	529.813,92 667.653,203	1.058
64	529.813,92 667.653,203	65	529.812,698 667.644,713	8.577	65	529.812,698 667.644,713	66	529.812,316 667.642,057	2.683	66	529.812,316 667.642,057	67	529.813,217 667.632,952	9.149
67	529.813,217 667.632,952	68	529.820,634 667.625,718	10.361	68	529.820,634 667.625,718	69	529.826,818 667.614,177	13.093	69	529.826,818 667.614,177	70	529.834,094 667.608,554	9.196
70	529.834,094 667.608,554	71	529.840,709 667.605,909	7.124	71	529.840,709 667.605,909	72	529.845,008 667.603,924	4.735	72	529.845,008 667.603,924	73	529.849,214 667.599,163	6.353
73	529.849,214 667.599,163	74	529.851,849 667.589,456	10.058	74	529.851,849 667.589,456	75	529.855,261 667.583,419	6.934	75	529.855,261 667.583,419	76	529.858,237 667.574,82	9.099
76	529.858,237 667.574,82	77	529.860,883 667.567,213	8.054	77	529.860,883 667.567,213	78	529.861,763 667.554,468	12.775	78	529.861,763 667.554,468	79	529.857,822 667.550,279	5.751
79	529.857,822 667.550,279	80	529.850,84 667.542,858	10.189	80	529.850,84 667.542,858	81	529.848,187 667.539,922	3.957	81	529.848,187 667.539,922	82	529.834,909 667.525,231	19.802
82	529.834,909 667.525,231	83	529.830,506 667.520,64	6.361	83	529.830,506 667.520,64	84	529.823,947 667.513,802	9.475	84	529.823,947 667.513,802	85	529.814,305 667.507,05	11.771
85	529.814,305 667.507,05	86	529.805,804 667.505,123	8.717	86	529.805,804 667.505,123	87	529.796,015 667.505,123	9.789	87	529.796,015 667.505,123	88	529.787,813 667.506,975	8.408
88	529.787,813 667.506,975	89	529.784,925 667.506,187	2.994	89	529.784,925 667.506,187	90	529.776,171 667.503,8	9.074	90	529.776,171 667.503,8	91	529.768,531 667.500,589	8.287
91	529.768,531 667.500,589	92	529.766,905 667.499,087	2.214	92	529.766,905 667.499,087	93	529.762,774 667.495,272	5.623	93	529.762,774 667.495,272	94	529.755,274 667.488,675	9.989
94	529.755,274 667.488,675	95	529.747,003 667.485,521	8.852	95	529.747,003 667.485,521	96	529.729,042 667.446,965	42.534	96	529.729,042 667.446,965	97	529.728,975 667.446,884	0.105

Punct început	X / Y	Punct sfârșit	X / Y	Lungime segment	Punct început	X / Y	Punct sfârșit	X / Y	Lungime segment	Punct început	X / Y	Punct sfârșit	X / Y	Lungime segment
97	529.728,975 667.446,884	98	529.718,902 667.455,92	13.532	98	529.718,902 667.455,92	99	529.707,358 667.465,119	14.761	99	529.707,358 667.465,119	100	529.700,214 667.473,851	11.282
100	529.700,214 667.473,851	101	529.692,248 667.483,469	12.489	101	529.692,248 667.483,469	102	529.661,236 667.524,004	51.038	102	529.661,236 667.524,004	103	529.644,245 667.549,954	31.018
103	529.644,245 667.549,954	104	529.641,386 667.554,321	5.22	104	529.641,386 667.554,321	105	529.637,411 667.560,702	7.518	105	529.637,411 667.560,702	106	529.635,082 667.568,957	8.577
106	529.635,082 667.568,957	107	529.634,447 667.577,0	8.068	107	529.634,447 667.577,0	108	529.634,871 667.585,89	8.9	108	529.634,871 667.585,89	109	529.639,316 667.598,167	13.057
109	529.639,316 667.598,167	110	529.648,502 667.616,201	20.239	110	529.648,502 667.616,201	111	529.648,841 667.617,217	1.071	111	529.648,841 667.617,217	112	529.652,651 667.624,414	8.143
112	529.652,651 667.624,414	113	529.656,672 667.632,245	8.803	113	529.656,672 667.632,245	114	529.658,577 667.639,442	7.445	114	529.658,577 667.639,442	115	529.662,811 667.647,273	8.902
115	529.662,811 667.647,273	116	529.666,409 667.655,105	8.619	116	529.666,409 667.655,105	117	529.670,41 667.663,24	9.066	117	529.670,41 667.663,24	118	529.671,639 667.669,113	6.0
118	529.671,639 667.669,113	119	529.672,375 667.671,554	2.55	119	529.672,375 667.671,554	120	529.673,944 667.676,763	5.44	120	529.673,944 667.676,763	121	529.674,699 667.679,27	2.618
121	529.674,699 667.679,27	122	529.674,305 667.698,057	18.791	122	529.674,305 667.698,057	123	529.690,215 667.724,147	30.558	123	529.690,215 667.724,147	124	529.697,018 667.735,302	13.066
124	529.697,018 667.735,302	125	529.700,438 667.761,064	25.988	125	529.700,438 667.761,064	126	529.690,201 667.755,369	11.714	126	529.690,201 667.755,369	127	529.672,497 667.747,299	19.457
127	529.672,497 667.747,299	128	529.659,562 667.734,457	18.227	128	529.659,562 667.734,457	129	529.641,621 667.718,62	23.931	129	529.641,621 667.718,62	130	529.631,044 667.711,401	12.806
130	529.631,044 667.711,401	131	529.614,737 667.701,757	18.945	131	529.614,737 667.701,757	132	529.382,564 667.532,116	287.545	132	529.382,564 667.532,116	133	529.353,039 667.509,621	37.118
133	529.353,039 667.509,621	134	529.334,641 667.493,278	24.609	134	529.334,641 667.493,278	135	529.312,495 667.485,447	23.49	135	529.312,495 667.485,447	136	529.290,009 667.472,85	25.774
136	529.290,009 667.472,85	137	529.269,498 667.451,65	29.498	137	529.269,498 667.451,65	138	529.251,1 667.438,712	22.492	138	529.251,1 667.438,712	139	529.203,742 667.423,391	49.775
139	529.203,742 667.423,391	140	529.185,388 667.415,844	19.845	140	529.185,388 667.415,844	141	529.188,199 667.403,993	12.18	141	529.188,199 667.403,993	142	529.189,471 667.387,747	16.296
142	529.189,471 667.387,747	143	529.210,758 667.364,781	31.314	143	529.210,758 667.364,781	144	529.213,137 667.361,454	4.09	144	529.213,137 667.361,454	145	529.219,811 667.357,803	7.607
145	529.219,811 667.357,803	146	529.227,078 667.355,387	7.658	146	529.227,078 667.355,387	147	529.233,82 667.353,146	7.105	147	529.233,82 667.353,146	148	529.243,901 667.349,795	10.623
148	529.243,901 667.349,795	149	529.250,536 667.345,177	8.084	149	529.250,536 667.345,177	150	529.267,023 667.337,42	18.221	150	529.267,023 667.337,42	151	529.273,325 667.331,072	8.945
151	529.273,325 667.331,072	152	529.275,605 667.326,891	4.762	152	529.275,605 667.326,891	153	529.281,026 667.313,67	14.289	153	529.281,026 667.313,67	154	529.283,349 667.306,464	7.571
154	529.283,349 667.306,464	155	529.284,839 667.293,72	12.831	155	529.284,839 667.293,72	156	529.284,31 667.285,518	8.219	156	529.284,31 667.285,518	157	529.286,801 667.278,527	7.422
157	529.286,801 667.278,527	158	529.299,113 667.243,792	36.852	158	529.299,113 667.243,792	159	529.305,002 667.235,36	10.285	159	529.305,002 667.235,36	160	529.331,41 667.197,546	46.122
160	529.331,41 667.197,546	161	529.335,873 667.181,159	16.984	161	529.335,873 667.181,159	162	529.337,179 667.176,309	5.023	162	529.337,179 667.176,309	163	529.339,802 667.167,688	9.011
163	529.339,802 667.167,688	164	529.354,025 667.162,59	15.109	164	529.354,025 667.162,59	165	529.368,145 667.144,426	23.007	165	529.368,145 667.144,426	166	529.382,421 667.118,905	29.243
166	529.382,421 667.118,905	167	529.405,942 667.082,301	43.51	167	529.405,942 667.082,301	168	529.429,448 667.051,365	38.853	168	529.429,448 667.051,365	169	529.431,49 667.049,52	2.752
169	529.431,49 667.049,52	170	529.438,75 667.042,964	9.782	170	529.438,75 667.042,964	171	529.441,66 667.038,466	5.357	171	529.441,66 667.038,466	172	529.443,777 667.032,116	6.694
172	529.443,777 667.032,116	173	529.444,835 667.028,677	3.598	173	529.444,835 667.028,677	174	529.447,746 667.021,004	8.207	174	529.447,746 667.021,004	175	529.449,21 667.015,887	5.322
175	529.449,21 667.015,887	176	529.465,155 667.000,49	22.166	176	529.465,155 667.000,49	177	529.488,961 666.971,93	37.181	177	529.488,961 666.971,93	178	529.507,355 666.937,145	39.349
178	529.507,355 666.937,145	179	529.522,685 666.905,71	34.974	179	529.522,685 666.905,71	180	529.530,33 666.866,518	39.931	180	529.530,33 666.866,518	181	529.529,38 666.854,724	11.832
181	529.529,38 666.854,724	182	529.527,184 666.848,38	6.713	182	529.527,184 666.848,38	183	529.520,722 666.838,419	11.873	183	529.520,722 666.838,419	184	529.543,485 666.822,131	27.99
184	529.543,485 666.822,131	185	529.559,263 666.804,034	24.009	185	529.559,263 666.804,034	186	529.568,036 666.795,776	12.048	186	529.568,036 666.795,776	187	529.580,697 666.772,666	26.351
187	529.580,697 666.772,666	188	529.610,426 666.750,658	36.989	188	529.610,426 666.750,658	189	529.638,258 666.739,801	29.875	189	529.638,258 666.739,801	190	529.659,576 666.730,333	23.326
190	529.659,576 666.730,333	191	529.722,938 666.705,245	68.148	191	529.722,938 666.705,245	192	529.754,832 666.688,362	36.087	192	529.754,832 666.688,362	193	529.761,257 666.696,615	10.459
193	529.761,257 666.696,615	194	529.775,091 666.694,018	14.076	194	529.775,091 666.694,018	195	529.780,305 666.692,998	5.313	195	529.780,305 666.692,998	196	529.801,45 666.691,567	21.193

Punct început	X / Y	Punct sfârșit	X / Y	Lungime segment	Punct început	X / Y	Punct sfârșit	X / Y	Lungime segment	Punct început	X / Y	Punct sfârșit	X / Y	Lungime segment
790	532.917,963 668.906,605	791	532.922,957 668.896,622	11.162	791	532.922,957 668.896,622	792	532.914,144 668.894,273	9.121	792	532.914,144 668.894,273	793	532.899,749 668.884,583	17.353
793	532.899,749 668.884,583	794	532.883,298 668.882,234	16.618	794	532.883,298 668.882,234	795	532.870,372 668.873,72	15.478	795	532.870,372 668.873,72	796	532.851,277 668.862,855	21.97
796	532.851,277 668.862,855	797	532.822,487 668.850,23	31.437	797	532.822,487 668.850,23	798	532.795,816 668.842,931	27.652	798	532.795,816 668.842,931	799	532.784,052 668.842,48	11.773
799	532.784,052 668.842,48	800	532.770,662 668.837,035	14.455	800	532.770,662 668.837,035	801	532.749,267 668.838,483	21.444	801	532.749,267 668.838,483	802	532.721,7 668.836,55	27.635
802	532.721,7 668.836,55	803	532.703,172 668.840,036	18.853	803	532.703,172 668.840,036	804	532.690,237 668.840,027	12.935	804	532.690,237 668.840,027	805	532.677,347 668.837,431	13.149
805	532.677,347 668.837,431	806	532.672,161 668.839,756	5.683	806	532.672,161 668.839,756	807	532.657,038 668.834,57	15.987	807	532.657,038 668.834,57	808	532.644,656 668.831,494	12.758
808	532.644,656 668.831,494	809	532.621,954 668.827,718	23.014	809	532.621,954 668.827,718	810	532.615,497 668.821,582	8.907	810	532.615,497 668.821,582	811	532.599,071 668.813,721	18.21
811	532.599,071 668.813,721	812	532.594,987 668.812,833	4.179	812	532.594,987 668.812,833	813	532.578,54 668.808,047	17.129	813	532.578,54 668.808,047	814	532.509,58 668.796,736	69.881
814	532.509,58 668.796,736	815	532.465,939 668.784,129	45.425	815	532.465,939 668.784,129	816	532.446,0 668.795,0	22.71	816	532.446,0 668.795,0	817	532.410,984 668.768,48	43.925
817	532.410,984 668.768,48	818	532.310,0 668.692,0	126.677	818	532.310,0 668.692,0	819	532.135,0 668.558,0	220.411	819	532.135,0 668.558,0	820	532.077,537 668.538,961	60.535
820	532.077,537 668.538,961	821	532.041,096 668.520,531	40.836	821	532.041,096 668.520,531	822	532.019,592 668.515,8	22.018	822	532.019,592 668.515,8	823	532.007,117 668.515,63	12.476
823	532.007,117 668.515,63	824	531.933,238 668.494,889	76.735	824	531.933,238 668.494,889	825	531.872,0 668.479,0	63.266	825	531.872,0 668.479,0	826	531.711,0 668.448,0	163.957
826	531.711,0 668.448,0	827	531.628,0 668.480,0	88.955	827	531.628,0 668.480,0	828	531.488,0 668.536,0	150.785	828	531.488,0 668.536,0	829	531.434,85 668.576,159	66.616
829	531.434,85 668.576,159	830	531.347,0 668.603,0	91.859	830	531.347,0 668.603,0	831	530.966,0 668.562,0	383.2	831	530.966,0 668.562,0	832	530.776,0 668.595,0	192.844
832	530.776,0 668.595,0	833	530.583,0 668.635,0	197.101	833	530.583,0 668.635,0	834	530.485,0 668.550,0	129.727	834	530.485,0 668.550,0	835	530.392,519 668.416,976	162.013
835	530.392,519 668.416,976	836	530.338,311 668.408,916	54.804	836	530.338,311 668.408,916	1	530.178,147 668.326,088	180.314					

** Lungimile segmentelor sunt determinate în planul de proiecție Stereo 70 și sunt rotunjite la 1 milimetru.

*** Distanța dintre puncte este formată din segmente cumulate ce sunt mai mici decât valoarea 1 milimetru.

**DATE DESPRE IMOBILUL NR. 4192**

Oficiul de Cadastru și Publicitate Imobiliară SUCEAVA
Biroul de Cadastru și Publicitate Imobiliară Campulung Moldovenesc

A. Partea I. Descrierea imobilului

TEREN Extravilan

Adresa: Jud. Suceava

Nr. Crt	Nr cadastral Nr. topografic	Suprafața* (mp)	Observații / Referințe
A1		35.740	Sector cadastral:32 Teren neimprejmuit;

B. Partea II. Proprietari și acte

Inscrieri privitoare la dreptul de proprietate și alte drepturi reale		Referințe
4192 / 18/12/2022		
Act Normativ nr. Lege nr. 7, din 13/03/1996 emis de Parlamentul României;		
B1	Inscrierea provizorie, drept de PROPRIETATE, dobandit prin Lege, cota actuala 1/1 1) COMUNA POJORĂȚA, CIF:4441425	A1

C. Partea III. SARCINI .

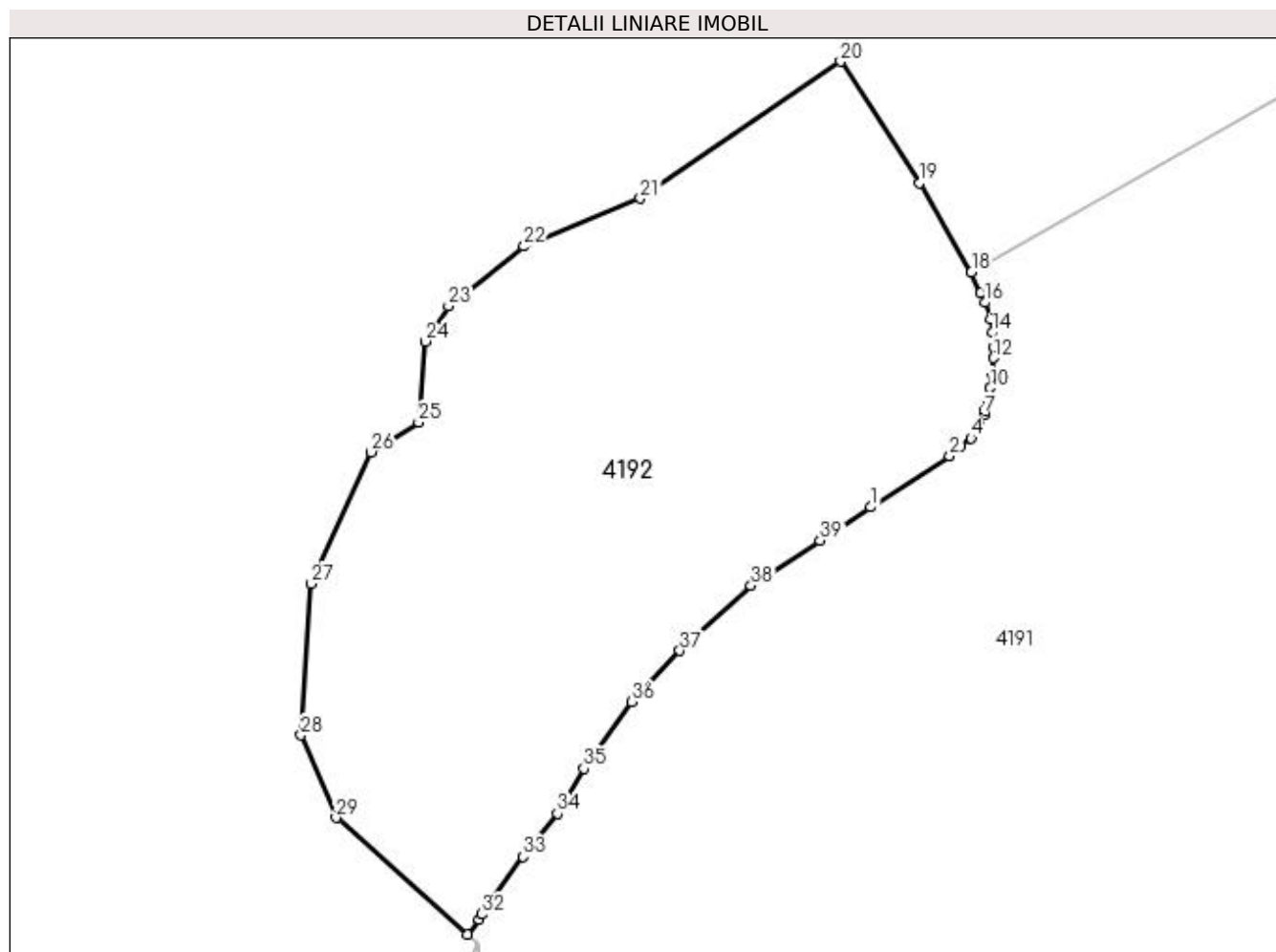
Inscrieri privind dezmembramintele dreptului de proprietate, drepturi reale de garanție și sarcini	Referințe
NU SUNT	

Anexa Nr. 1 La Partea I

Teren

Nr cadastral	Suprafața (mp)*	Observații / Referințe
	35.740	

* Suprafața este determinată în planul de proiecție Stereo 70.



Date referitoare la teren

Crt	Categorie folosință	Intra vilan	Suprafața (mp)	Tarla	Parcelă	Nr. topo	Observații / Referințe
1	faneata	NU	35.740	-	-	-	

Lungime Segmente

1) Valorile lungimilor segmentelor sunt obținute din proiecție în plan.

Punct început	X / Y	Punct sfârșit	X / Y	Lungime segment (** (m)
1	530.035,478 668.184,667	2	530.062,484 668.202,068	32.127
3	530.066,17 668.205,565	4	530.069,808 668.208,211	4.498
5	530.071,793 668.211,187	6	530.072,785 668.213,172	2.219
7	530.074,108 668.216,148	8	530.074,438 668.217,802	1.687
9	530.075,431 668.221,109	10	530.076,3 668.225,373	4.352

Punct început	X / Y	Punct sfârșit	X / Y	Lungime segment (** (m)
2	530.062,484 668.202,068	3	530.066,17 668.205,565	5.081
4	530.069,808 668.208,211	5	530.071,793 668.211,187	3.577
6	530.072,785 668.213,172	7	530.074,108 668.216,148	3.257
8	530.074,438 668.217,802	9	530.075,431 668.221,109	3.453
10	530.076,3 668.225,373	11	530.077,084 668.230,039	4.731

Punct început	X / Y	Punct sfârșit	X / Y	Lungime segment (** (m)
11	530.077,084 668.230,039	12	530.077,415 668.235,661	5.632
13	530.077,415 668.239,299	14	530.077,084 668.244,26	4.972
15	530.076,423 668.248,891	16	530.074,438 668.254,513	5.962
17	530.073,115 668.257,82	18	530.069,888 668.264,875	7.758
19	530.052,248 668.295,447	20	530.025,218 668.336,865	49.458
21	529.956,742 668.290,044	22	529.917,056 668.273,703	42.919
23	529.891,227 668.253,294	24	529.883,418 668.241,289	14.321
25	529.881,016 668.213,677	26	529.864,798 668.203,472	19.162
27	529.844,375 668.158,453	28	529.840,771 668.106,83	51.749
29	529.852,784 668.078,618	30	529.897,701 668.038,781	60.038
31	529.901,718 668.043,875	32	529.902,537 668.045,663	1.967
33	529.916,68 668.065,336	34	529.928,462 668.080,051	18.851
35	529.937,462 668.095,405	36	529.953,867 668.118,159	28.051
37	529.970,271 668.135,622	38	529.994,612 668.157,847	32.961
39	530.018,159 668.173,3	1	530.035,478 668.184,667	20.716

Punct început	X / Y	Punct sfârșit	X / Y	Lungime segment (** (m)
12	530.077,415 668.235,661	13	530.077,415 668.239,299	3.638
14	530.077,084 668.244,26	15	530.076,423 668.248,891	4.678
16	530.074,438 668.254,513	17	530.073,115 668.257,82	3.562
18	530.069,888 668.264,875	19	530.052,248 668.295,447	35.296
20	530.025,218 668.336,865	21	529.956,742 668.290,044	82.953
22	529.917,056 668.273,703	23	529.891,227 668.253,294	32.919
24	529.883,418 668.241,289	25	529.881,016 668.213,677	27.716
26	529.864,798 668.203,472	27	529.844,375 668.158,453	49.435
28	529.840,771 668.106,83	29	529.852,784 668.078,618	30.663
30	529.897,701 668.038,781	31	529.901,718 668.043,875	6.487
32	529.902,537 668.045,663	33	529.916,68 668.065,336	24.229
34	529.928,462 668.080,051	35	529.937,462 668.095,405	17.797
36	529.953,867 668.118,159	37	529.970,271 668.135,622	23.959
38	529.994,612 668.157,847	39	530.018,159 668.173,3	28.165

** Lungimile segmentelor sunt determinate în planul de proiecție Stereo 70 și sunt rotunjite la 1 milimetru.

*** Distanța dintre puncte este formată din segmente cumulate ce sunt mai mici decât valoarea 1 milimetru.

**DATE DESPRE IMOBILUL NR. 4193**

Oficiul de Cadastru și Publicitate Imobiliară SUCEAVA
 Biroul de Cadastru și Publicitate Imobiliară Campulung Moldovenesc

A. Partea I. Descrierea imobilului

TEREN Extravilan

Adresa: Jud. Suceava

Nr. Crt	Nr cadastral Nr. topografic	Suprafața* (mp)	Observații / Referințe
A1	32540	7.594	Sector cadastral:32 Teren neimprejmuit; Provenit din CF 32540, nr. cad. 32540

B. Partea II. Proprietari și acte

Inscrieri privitoare la dreptul de proprietate și alte drepturi reale	Referințe
9619 / 26/06/2015	
Act Administrativ nr. 929, din 07/11/2002 emis de Comisia Județeană de Fond Funciar SUCEAVA (act administrativ nr. 5426/24-06-2015 emis de Primaria Pojorita; act administrativ nr. 6048/25-06-2015 emis de Primaria Fundu Moldovei; act administrativ nr. 32/02-09-2002 emis de Primaria Fundu Moldovei; act administrativ nr. 30/18-06-2014 emis de Primaria Fundu Moldovei;);	
B1	A1
Intabulare, drept de PROPRIETATE, dobandit prin Reconstituire, cota actuala 1/1 1) COMUNA FUNDU MOLDOVEI - DOMENIUL PRIVAT, CIF:4326760	

C. Partea III. SARCINI .

Inscrieri privind dezmembramintele dreptului de proprietate, drepturi reale de garanție și sarcini	Referințe
NU SUNT	

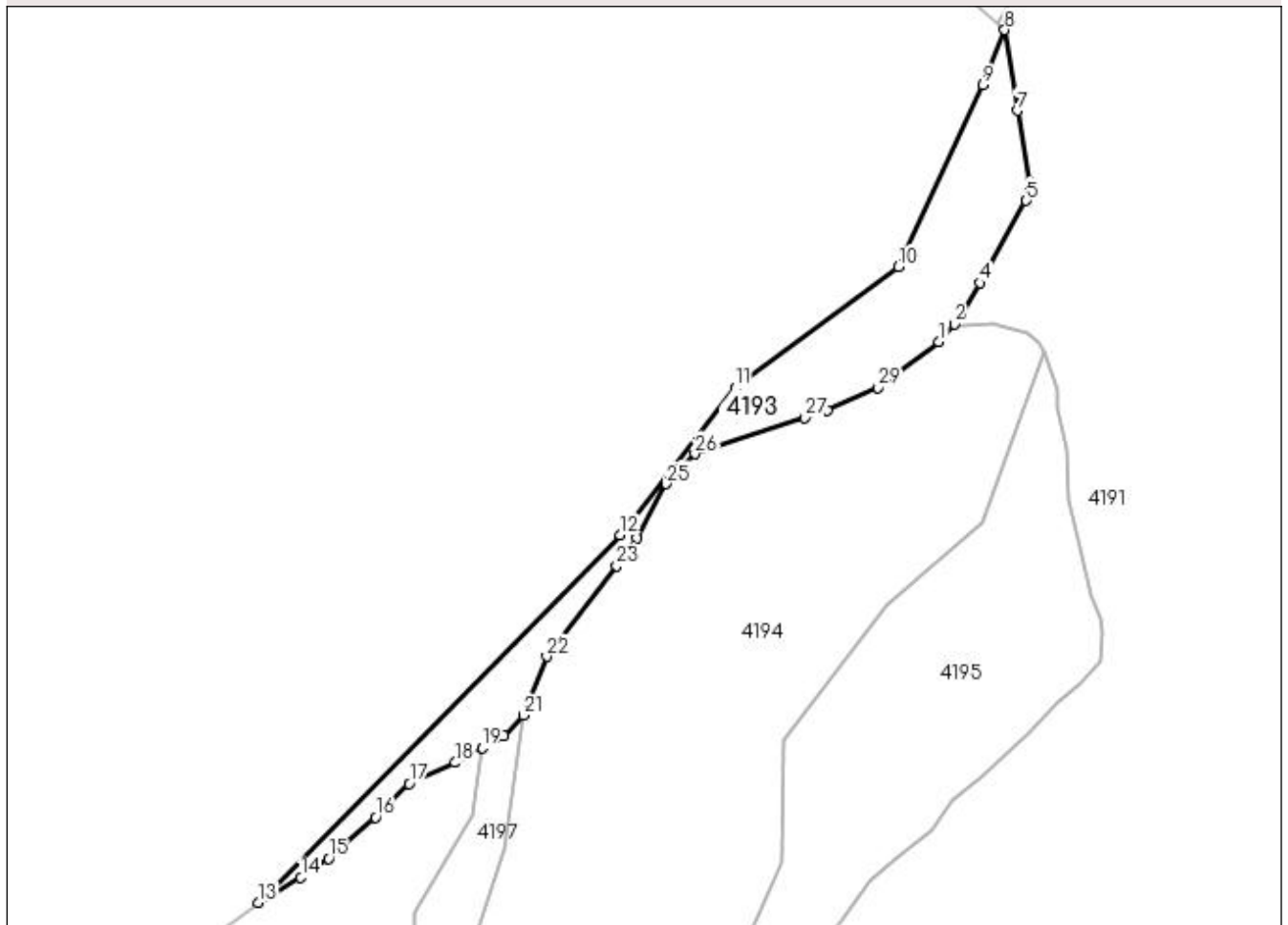
Anexa Nr. 1 La Partea I

Teren

Nr cadastral	Suprafața (mp)*	Observații / Referințe
32540	7.594	Provenit din CF 32540, nr. cad. 32540

* Suprafața este determinată în planul de proiecție Stereo 70.

DETALII LINIARE IMOBIL



Date referitoare la teren

Crt	Categorie folosință	Intra vilan	Suprafața (mp)	Tarla	Parcelă	Nr. topo	Observații / Referințe
1	padure	NU	7.594	-	-	-	

Lungime Segmente

1) Valorile lungimilor segmentelor sunt obținute din proiecție în plan.

Punct început	X / Y	Punct sfârșit	X / Y	Lungime segment (** (m)
1	529.875,668 667.916,466	2	529.881,483 667.923,282	8.959
3	529.884,288 667.926,841	4	529.891,293 667.939,073	14.096
5	529.909,036 667.970,554	6	529.910,408 667.977,84	7.414
7	529.905,629 668.005,055	8	529.900,838 668.035,999	31.313
9	529.892,383 668.014,884	10	529.859,946 667.945,253	76.816

Punct început	X / Y	Punct sfârșit	X / Y	Lungime segment (** (m)
2	529.881,483 667.923,282	3	529.884,288 667.926,841	4.532
4	529.891,293 667.939,073	5	529.909,036 667.970,554	36.137
6	529.910,408 667.977,84	7	529.905,629 668.005,055	27.631
8	529.900,838 668.035,999	9	529.892,383 668.014,884	22.745
10	529.859,946 667.945,253	11	529.797,477 667.899,033	77.709

Punct început	X / Y	Punct sfârșit	X / Y	Lungime segment (** (m))
11	529.797,477 667.899,033	12	529.753,562 667.842,415	71.653
13	529.614,737 667.701,757	14	529.631,044 667.711,401	18.945
15	529.641,621 667.718,62	16	529.659,562 667.734,457	23.931
17	529.672,497 667.747,299	18	529.690,201 667.755,369	19.457
19	529.700,438 667.761,064	20	529.708,761 667.765,694	9.524
21	529.716,473 667.773,474	22	529.725,219 667.796,037	24.199
23	529.752,097 667.830,754	24	529.759,766 667.841,553	13.245
25	529.771,116 667.862,162	26	529.782,084 667.873,601	15.848
27	529.824,299 667.887,324	28	529.832,902 667.890,395	9.135
29	529.852,261 667.899,015	1	529.875,668 667.916,466	29.196

Punct început	X / Y	Punct sfârșit	X / Y	Lungime segment (** (m))
12	529.753,562 667.842,415	13	529.614,737 667.701,757	197.629
14	529.631,044 667.711,401	15	529.641,621 667.718,62	12.806
16	529.659,562 667.734,457	17	529.672,497 667.747,299	18.227
18	529.690,201 667.755,369	19	529.700,438 667.761,064	11.714
20	529.708,761 667.765,694	21	529.716,473 667.773,474	10.955
22	529.725,219 667.796,037	23	529.752,097 667.830,754	43.906
24	529.759,766 667.841,553	25	529.771,116 667.862,162	23.528
26	529.782,084 667.873,601	27	529.824,299 667.887,324	44.389
28	529.832,902 667.890,395	29	529.852,261 667.899,015	21.191

** Lungimile segmentelor sunt determinate în planul de proiecție Stereo 70 și sunt rotunjite la 1 milimetru.

*** Distanța dintre puncte este formată din segmente cumulate ce sunt mai mici decât valoarea 1 milimetru.

**DATE DESPRE IMOBILUL NR. 4194**

Oficiul de Cadastru și Publicitate Imobiliară SUCEAVA
Biroul de Cadastru și Publicitate Imobiliară Campulung Moldovenesc

A. Partea I. Descrierea imobilului

TEREN Extravilan

Adresa: Jud. Suceava

Nr. Crt	Nr cadastral Nr. topografic	Suprafața* (mp)	Observații / Referințe
A1	35925	33.400	Sector cadastral:32 Teren neimprejmuț; Provenit din CF 35925, nr. top. 3174/1

B. Partea II. Proprietari și acte

Inscrieri privitoare la dreptul de proprietate și alte drepturi reale		Referințe
462 / 31/03/1999		
Act Notarial nr. ACT_DE_DONATIE_1139 nr. 1937, din 23/07/1998 emis de BNP CATARGIU STELIAN;		
B1	Intabulare, drept de PROPRIETATE, dobandit prin Conventie, cota actuala 1/1 1) PITICARI VALINA, LIPSĂ CNP	A1

C. Partea III. SARCINI .

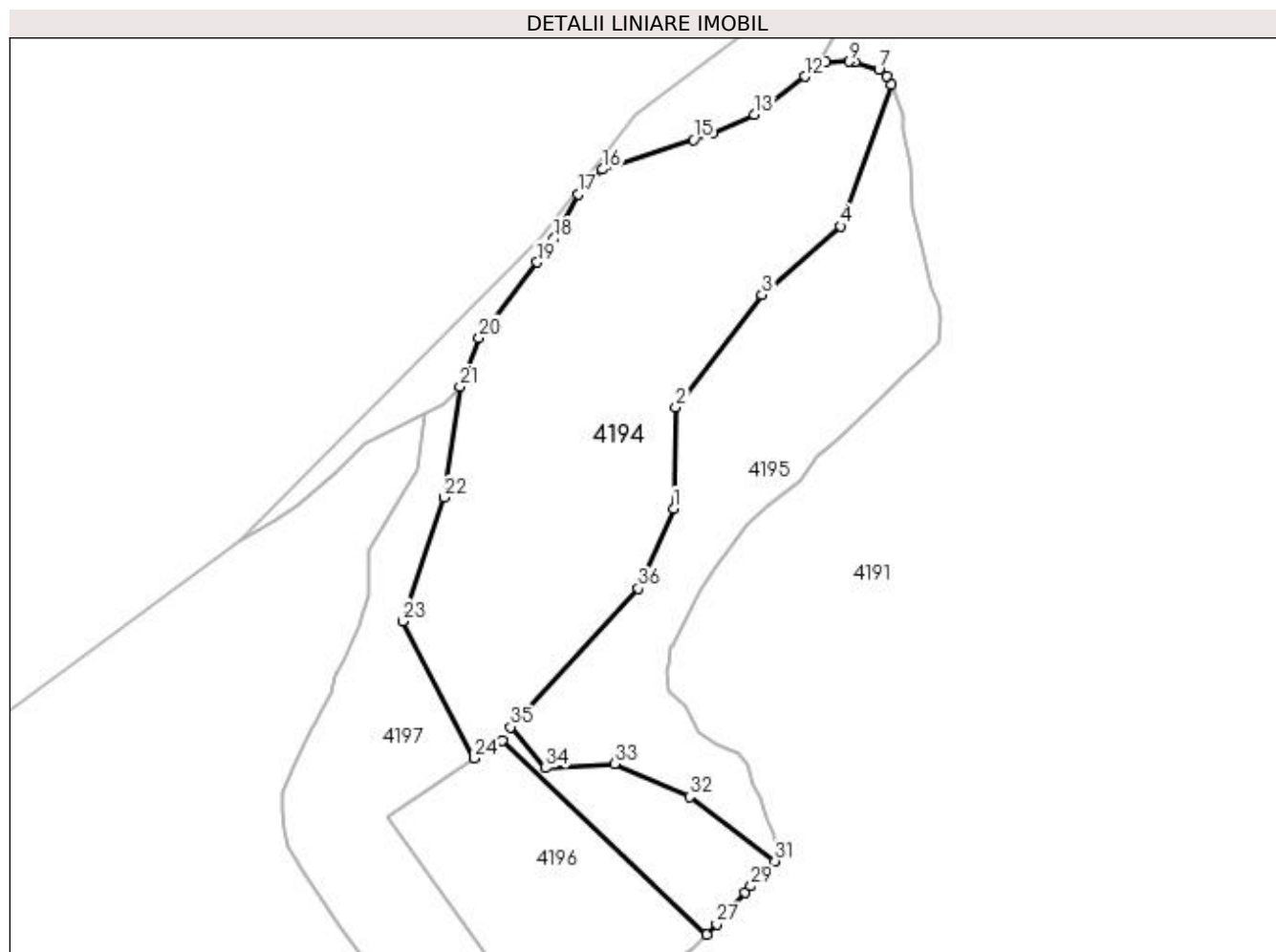
Inscrieri privind dezmembramintele dreptului de proprietate, drepturi reale de garanție și sarcini	Referințe
NU SUNT	

Anexa Nr. 1 La Partea I

Teren

Nr cadastral	Suprafața (mp)*	Observații / Referințe
35925	33.400	Provenit din CF 35925, nr. top. 3174/1

* Suprafața este determinată în planul de proiecție Stereo 70.



Date referitoare la teren

Crt	Categorie folosință	Intra vilan	Suprafața (mp)	Tarla	Parcelă	Nr. topo	Observații / Referințe
1	pașune	NU	33.400	-	-	-	

Lungime Segmente

1) Valorile lungimilor segmentelor sunt obținute din proiecție în plan.

Punct început	X / Y	Punct sfârșit	X / Y	Lungime segment (** (m)
1	529.815,131 667.717,182	2	529.816,074 667.763,917	46.745
3	529.855,914 667.815,747	4	529.892,025 667.847,359	47.993
5	529.915,703 667.912,764	6	529.913,57 667.916,484	4.288
7	529.909,777 667.919,803	8	529.898,586 667.923,078	11.66
9	529.896,226 667.923,383	10	529.885,357 667.923,078	10.873

Punct început	X / Y	Punct sfârșit	X / Y	Lungime segment (** (m)
2	529.816,074 667.763,917	3	529.855,914 667.815,747	65.373
4	529.892,025 667.847,359	5	529.915,703 667.912,764	69.559
6	529.913,57 667.916,484	7	529.909,777 667.919,803	5.04
8	529.898,586 667.923,078	9	529.896,226 667.923,383	2.38
10	529.885,357 667.923,078	11	529.881,483 667.923,282	3.879

Punct început	X / Y	Punct sfârșit	X / Y	Lungime segment (** (m)
11	529.881,483 667.923,282	12	529.875,668 667.916,466	8.959
13	529.852,261 667.899,015	14	529.832,902 667.890,395	21.191
15	529.824,299 667.887,324	16	529.782,084 667.873,601	44.389
17	529.771,116 667.862,162	18	529.759,766 667.841,553	23.528
19	529.752,097 667.830,754	20	529.725,219 667.796,037	43.906
21	529.716,473 667.773,474	22	529.709,186 667.722,258	51.732
23	529.690,008 667.665,18	24	529.723,2 667.601,82	71.528
25	529.736,114 667.609,996	26	529.830,506 667.520,64	129.978
27	529.834,909 667.525,231	28	529.848,187 667.539,922	19.802
29	529.850,84 667.542,858	30	529.857,822 667.550,279	10.189
31	529.861,763 667.554,468	32	529.822,545 667.584,16	49.19
33	529.787,863 667.599,402	34	529.756,041 667.597,383	31.886
35	529.739,831 667.616,313	36	529.798,939 667.680,181	87.022

Punct început	X / Y	Punct sfârșit	X / Y	Lungime segment (** (m)
12	529.875,668 667.916,466	13	529.852,261 667.899,015	29.196
14	529.832,902 667.890,395	15	529.824,299 667.887,324	9.135
16	529.782,084 667.873,601	17	529.771,116 667.862,162	15.848
18	529.759,766 667.841,553	19	529.752,097 667.830,754	13.245
20	529.725,219 667.796,037	21	529.716,473 667.773,474	24.199
22	529.709,186 667.722,258	23	529.690,008 667.665,18	60.214
24	529.723,2 667.601,82	25	529.736,114 667.609,996	15.285
26	529.830,506 667.520,64	27	529.834,909 667.525,231	6.361
28	529.848,187 667.539,922	29	529.850,84 667.542,858	3.957
30	529.857,822 667.550,279	31	529.861,763 667.554,468	5.751
32	529.822,545 667.584,16	33	529.787,863 667.599,402	37.884
34	529.756,041 667.597,383	35	529.739,831 667.616,313	24.922
36	529.798,939 667.680,181	1	529.815,131 667.717,182	40.389

** Lungimile segmentelor sunt determinate în planul de proiecție Stereo 70 și sunt rotunjite la 1 milimetru.

*** Distanța dintre puncte este formată din segmente cumulate ce sunt mai mici decât valoarea 1 milimetru.

**DATE DESPRE IMOBILUL NR. 4195**

Oficiul de Cadastru și Publicitate Imobiliară SUCEAVA
Biroul de Cadastru și Publicitate Imobiliară Câmpulung Moldovenesc

A. Partea I. Descrierea imobilului

TEREN Extravilan

Adresa: Jud. Suceava

Nr. Crt	Nr cadastral Nr. topografic	Suprafața* (mp)	Observații / Referințe
A1	35978	18.100	Sector cadastral:32 Teren neimprejmuț; Provenit din CF 35978, nr. top. 3174/4, 3174/3, 3176/20

B. Partea II. Proprietari și acte

Inscrieri privitoare la dreptul de proprietate și alte drepturi reale	Referințe
894 / 08/04/1998	
Hotarare Judecatoreasca nr. SENTINTA_CIVILA nr. 418, din 16/02/1998 emis de Judecătoria Câmpulung Moldovenesc;	
B1	Intabulare, drept de PROPRIETATE, dobandit prin Hotarare Judecatoreasca, cota actuala 1/1 1) FLOCEA VASILE, LIPSĂ CNP

C. Partea III. SARCINI .

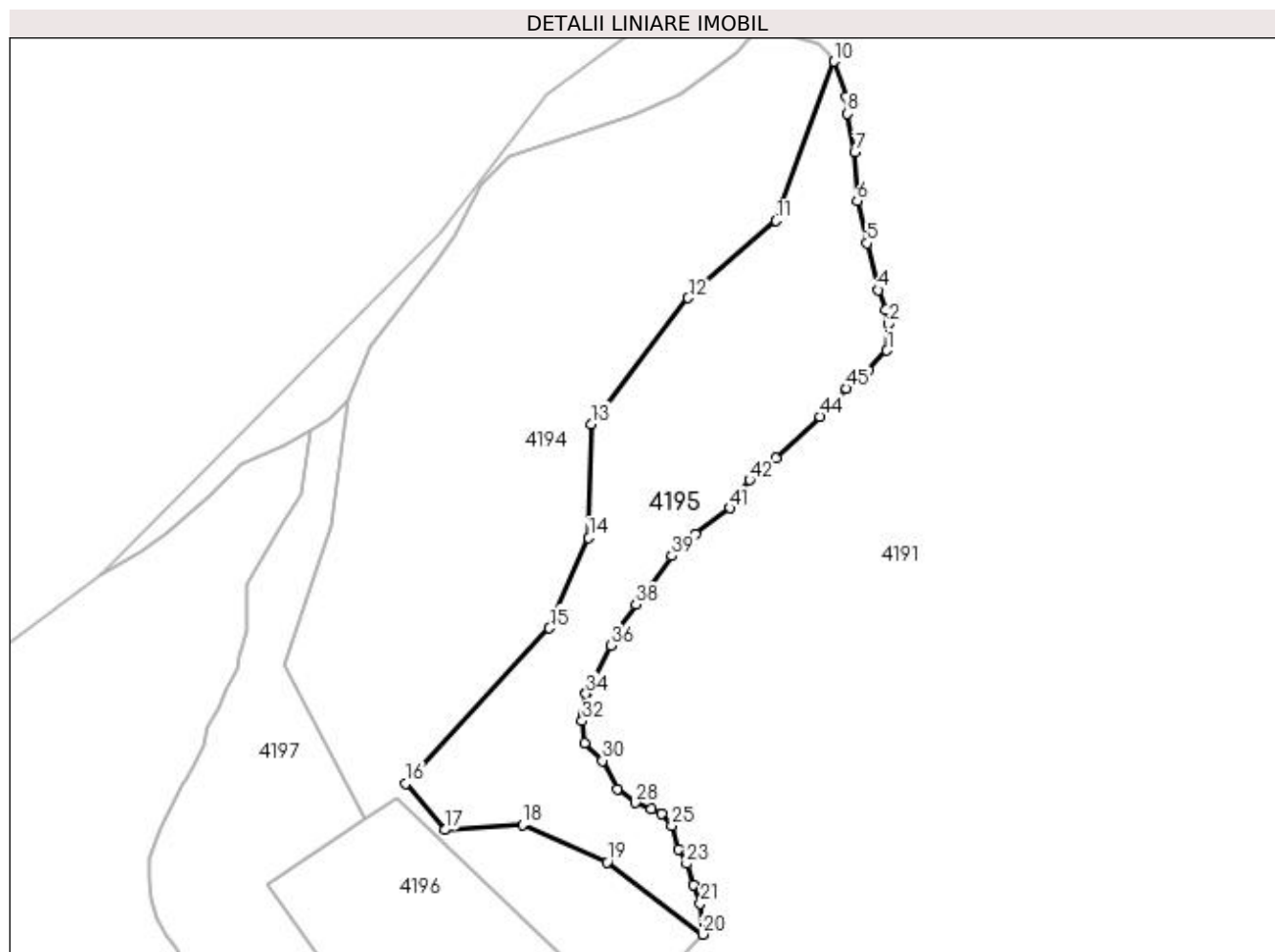
Inscrieri privind dezmembramintele dreptului de proprietate, drepturi reale de garanție și sarcini	Referințe
NU SUNT	

Anexa Nr. 1 La Partea I

Teren

Nr cadastral	Suprafața (mp)*	Observații / Referințe
35978	18.100	Provenit din CF 35978, nr. top. 3174/4, 3174/3, 3176/20

* Suprafața este determinată în planul de proiecție Stereo 70.



Date referitoare la teren

Crt	Categorie folosință	Intra vilan	Suprafața (mp)	Tarla	Parcelă	Nr. topo	Observații / Referințe
1	pașune	NU	18.100	-	-	-	

Lungime Segmente

1) Valorile lungimilor segmentelor sunt obținute din proiecție în plan.

Punct început	X / Y	Punct sfârșit	X / Y	Lungime segment	Punct început	X / Y	Punct sfârșit	X / Y	Lungime segment	Punct început	X / Y	Punct sfârșit	X / Y	Lungime segment
1	529.937,516 667.794,137	2	529.938,178 667.805,051	10.934	2	529.938,178 667.805,051	3	529.937,186 667.811,004	6.035	3	529.937,186 667.811,004	4	529.933,878 667.818,942	8.6
4	529.933,878 667.818,942	5	529.929,248 667.838,124	19.733	5	529.929,248 667.838,124	6	529.925,333 667.855,625	17.934	6	529.925,333 667.855,625	7	529.924,287 667.875,497	19.9
7	529.924,287 667.875,497	8	529.921,31 667.891,372	16.152	8	529.921,31 667.891,372	9	529.920,98 667.898,317	6.953	9	529.920,98 667.898,317	10	529.915,703 667.912,764	15.381
10	529.915,703 667.912,764	11	529.892,025 667.847,359	69.559	11	529.892,025 667.847,359	12	529.855,914 667.815,747	47.993	12	529.855,914 667.815,747	13	529.816,074 667.763,917	65.373
13	529.816,074 667.763,917	14	529.815,131 667.717,182	46.745	14	529.815,131 667.717,182	15	529.798,939 667.680,181	40.389	15	529.798,939 667.680,181	16	529.739,831 667.616,313	87.022
16	529.739,831 667.616,313	17	529.756,041 667.597,383	24.922	17	529.756,041 667.597,383	18	529.787,863 667.599,402	31.886	18	529.787,863 667.599,402	19	529.822,545 667.584,16	37.884

Punct început	X / Y	Punct sfârșit	X / Y	Lungime segment	Punct început	X / Y	Punct sfârșit	X / Y	Lungime segment	Punct început	X / Y	Punct sfârșit	X / Y	Lungime segment
19	529.822,545 667.584,16	20	529.861,763 667.554,468	49.19	20	529.861,763 667.554,468	21	529.860,883 667.567,213	12.775	21	529.860,883 667.567,213	22	529.858,237 667.574,82	8.054
22	529.858,237 667.574,82	23	529.855,261 667.583,419	9.099	23	529.855,261 667.583,419	24	529.851,849 667.589,456	6.934	24	529.851,849 667.589,456	25	529.849,214 667.599,163	10.058
25	529.849,214 667.599,163	26	529.845,008 667.603,924	6.353	26	529.845,008 667.603,924	27	529.840,709 667.605,909	4.735	27	529.840,709 667.605,909	28	529.834,094 667.608,554	7.124
28	529.834,094 667.608,554	29	529.826,818 667.614,177	9.196	29	529.826,818 667.614,177	30	529.820,634 667.625,718	13.093	30	529.820,634 667.625,718	31	529.813,217 667.632,952	10.361
31	529.813,217 667.632,952	32	529.812,316 667.642,057	9.149	32	529.812,316 667.642,057	33	529.812,698 667.644,713	2.683	33	529.812,698 667.644,713	34	529.813,92 667.653,203	8.577
34	529.813,92 667.653,203	35	529.814,597 667.654,016	1.058	35	529.814,597 667.654,016	36	529.824,172 667.673,047	21.304	36	529.824,172 667.673,047	37	529.827,149 667.679,992	7.556
37	529.827,149 667.679,992	38	529.834,425 667.689,914	12.304	38	529.834,425 667.689,914	39	529.849,308 667.709,758	24.805	39	529.849,308 667.709,758	40	529.858,899 667.718,687	13.104
40	529.858,899 667.718,687	41	529.872,995 667.729,458	17.74	41	529.872,995 667.729,458	42	529.881,089 667.741,004	14.1	42	529.881,089 667.741,004	43	529.891,876 667.749,819	13.931
43	529.891,876 667.749,819	44	529.910,066 667.767,017	25.033	44	529.910,066 667.767,017	45	529.920,748 667.778,669	15.807	45	529.920,748 667.778,669	46	529.929,579 667.785,869	11.394
46	529.929,579 667.785,869	1	529.937,516 667.794,137	11.461										

** Lungimile segmentelor sunt determinate în planul de proiecție Stereo 70 și sunt rotunjite la 1 milimetru.

*** Distanța dintre puncte este formată din segmente cumulate ce sunt mai mici decât valoarea 1 milimetru.

**DATE DESPRE IMOBILUL NR. 4196**

Oficiul de Cadastru și Publicitate Imobiliară SUCEAVA
Biroul de Cadastru și Publicitate Imobiliară Campulung Moldovenesc

A. Partea I. Descrierea imobilului

TEREN Extravilan

Adresa: Jud. Suceava

Nr. Crt	Nr cadastral Nr. topografic	Suprafața* (mp)	Observații / Referințe
A1		8.870	Sector cadastral:32 Teren neimprejmuit;

B. Partea II. Proprietari și acte

Inscrieri privitoare la dreptul de proprietate și alte drepturi reale		Referințe
4196 / 18/12/2022		
Act Normativ nr. Lege nr. 7, din 13/03/1996 emis de Parlamentul României;		
B1	Inscrierea provizorie, drept de PROPRIETATE, dobandit prin Lege, cota actuala 1/1 1) COMUNA POJORĂȚA, CIF:4441425	A1

C. Partea III. SARCINI .

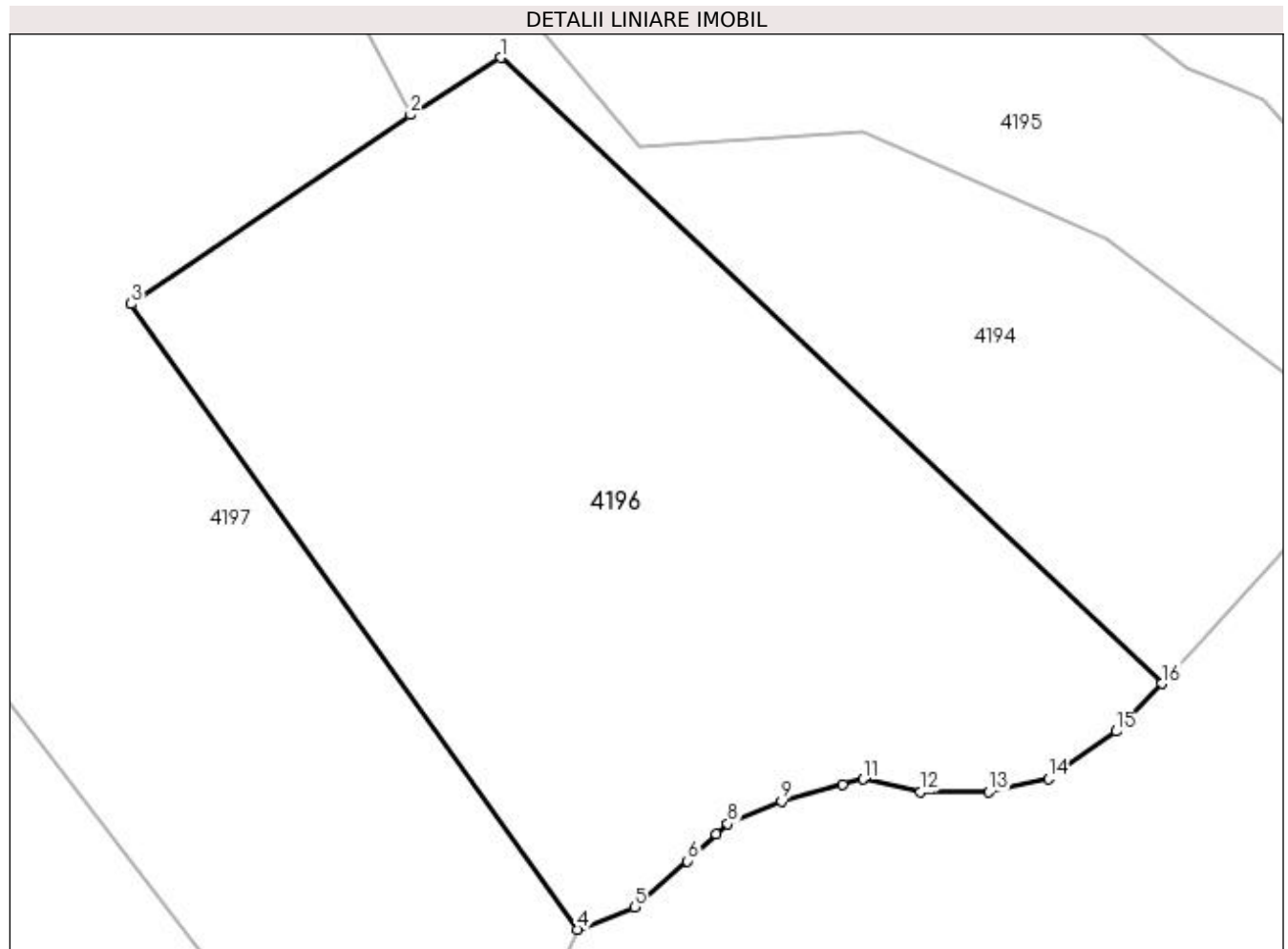
Inscrieri privind dezmembramintele dreptului de proprietate, drepturi reale de garanție și sarcini	Referințe
NU SUNT	

Anexa Nr. 1 La Partea I

Teren

Nr cadastral	Suprafața (mp)*	Observații / Referințe
	8.870	

* Suprafața este determinată în planul de proiecție Stereo 70.



Date referitoare la teren

Crt	Categorie folosință	Intravilan	Suprafața (mp)	Tarla	Parcelă	Nr. topo	Observații / Referințe
1	pasune	NU	8.870	-	-	-	

Lungime Segmente

1) Valorile lungimilor segmentelor sunt obținute din proiecție în plan.

Punct început	X / Y	Punct sfârșit	X / Y	Lungime segment (** (m)
1	529.736,114 667.609,996	2	529.723,2 667.601,82	15.285
2	529.723,2 667.601,82	3	529.683,291 667.574,817	48.186
3	529.683,291 667.574,817	4	529.747,003 667.485,521	109.695
4	529.747,003 667.485,521	5	529.755,274 667.488,675	8.852
5	529.755,274 667.488,675	6	529.762,774 667.495,272	9.989

Punct început	X / Y	Punct sfârşit	X / Y	Lungime segment (** (m)
6	529.762,774 667.495,272	7	529.766,905 667.499,087	5.623
7	529.766,905 667.499,087	8	529.768,531 667.500,589	2.214
8	529.768,531 667.500,589	9	529.776,171 667.503,8	8.287
9	529.776,171 667.503,8	10	529.784,925 667.506,187	9.074
10	529.784,925 667.506,187	11	529.787,813 667.506,975	2.994
11	529.787,813 667.506,975	12	529.796,015 667.505,123	8.408
12	529.796,015 667.505,123	13	529.805,804 667.505,123	9.789
13	529.805,804 667.505,123	14	529.814,305 667.507,05	8.717
14	529.814,305 667.507,05	15	529.823,947 667.513,802	11.771
15	529.823,947 667.513,802	16	529.830,506 667.520,64	9.475
16	529.830,506 667.520,64	1	529.736,114 667.609,996	129.978

** Lungimile segmentelor sunt determinate în planul de proiecție Stereo 70 și sunt rotunjite la 1 milimetru.

*** Distanța dintre puncte este formată din segmente cumulate ce sunt mai mici decât valoarea 1 milimetru.

**DATE DESPRE IMOBILUL NR. 4197**

Oficiul de Cadastru și Publicitate Imobiliară SUCEAVA
Biroul de Cadastru și Publicitate Imobiliară Câmpulung Moldovenesc

A. Partea I. Descrierea imobilului

TEREN Extravilan

Adresa: Jud. Suceava

Nr. Crt	Nr cadastral Nr. topografic	Suprafața* (mp)	Observații / Referințe
A1	35979	13.126	Sector cadastral:32 Teren neimprejmuț; Provenit din CF 35979, nr. top. 3176/21, 3175/1

B. Partea II. Proprietari și acte

Inscrieri privitoare la dreptul de proprietate și alte drepturi reale		Referințe
894 / 08/04/1998		
Hotarare Judecatoreasca nr. SENTINTA_CIVILA nr. 418, din 16/02/1998 emis de Judecătoria Câmpulung Moldovenesc;		
B1	Intabulare, drept de PROPRIETATE, dobandit prin Hotarare Judecatoreasca, cota actuala 1/1 1) FLOCEA VASILE, LIPSĂ CNP	A1

C. Partea III. SARCINI .

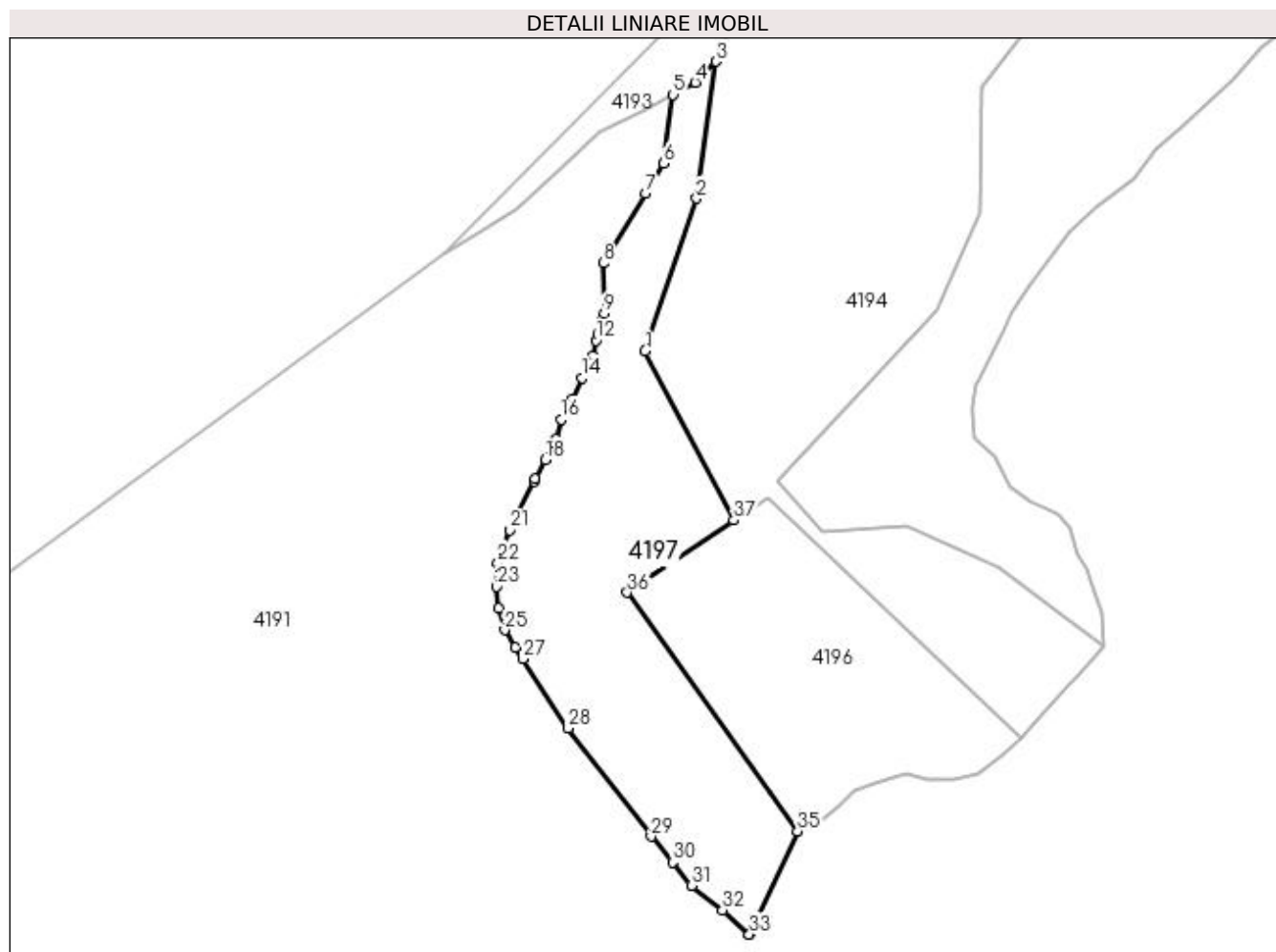
Inscrieri privind dezmembramintele dreptului de proprietate, drepturi reale de garanție și sarcini	Referințe
NU SUNT	

Anexa Nr. 1 La Partea I

Teren

Nr cadastral	Suprafața (mp)*	Observații / Referințe
35979	13.126	Provenit din CF 35979, nr. top. 3176/21, 3175/1

* Suprafața este determinată în planul de proiecție Stereo 70.



Date referitoare la teren

Crt	Categorie folosință	Intra vilan	Suprafața (mp)	Tarla	Parcelă	Nr. topo	Observații / Referințe
1	pasune	NU	13.126	-	-	-	

Lungime Segmente

1) Valorile lungimilor segmentelor sunt obținute din proiecție în plan.

Punct început	X / Y	Punct sfârșit	X / Y	Lungime segment (** (m)
1	529.690,008 667.665,18	2	529.709,186 667.722,258	60.214
3	529.716,473 667.773,474	4	529.708,761 667.765,694	10.955
5	529.700,438 667.761,064	6	529.697,018 667.735,302	25.988
7	529.690,215 667.724,147	8	529.674,305 667.698,057	30.558
9	529.674,699 667.679,27	10	529.673,944 667.676,763	2.618

Punct început	X / Y	Punct sfârșit	X / Y	Lungime segment (** (m)
2	529.709,186 667.722,258	3	529.716,473 667.773,474	51.732
4	529.708,761 667.765,694	5	529.700,438 667.761,064	9.524
6	529.697,018 667.735,302	7	529.690,215 667.724,147	13.066
8	529.674,305 667.698,057	9	529.674,699 667.679,27	18.791
10	529.673,944 667.676,763	11	529.672,375 667.671,554	5.44

Punct început	X / Y	Punct sfârșit	X / Y	Lungime segment (** (m)
11	529.672,375 667.671,554	12	529.671,639 667.669,113	2.55
13	529.670,41 667.663,24	14	529.666,409 667.655,105	9.066
15	529.662,811 667.647,273	16	529.658,577 667.639,442	8.902
17	529.656,672 667.632,245	18	529.652,651 667.624,414	8.803
19	529.648,841 667.617,217	20	529.648,502 667.616,201	1.071
21	529.639,316 667.598,167	22	529.634,871 667.585,89	13.057
23	529.634,447 667.577,0	24	529.635,082 667.568,957	8.068
25	529.637,411 667.560,702	26	529.641,386 667.554,321	7.518
27	529.644,245 667.549,954	28	529.661,236 667.524,004	31.018
29	529.692,248 667.483,469	30	529.700,214 667.473,851	12.489
31	529.707,358 667.465,119	32	529.718,902 667.455,92	14.761
33	529.728,975 667.446,884	34	529.729,042 667.446,965	0.105
35	529.747,003 667.485,521	36	529.683,291 667.574,817	109.695
37	529.723,2 667.601,82	1	529.690,008 667.665,18	71.528

Punct început	X / Y	Punct sfârșit	X / Y	Lungime segment (** (m)
12	529.671,639 667.669,113	13	529.670,41 667.663,24	6.0
14	529.666,409 667.655,105	15	529.662,811 667.647,273	8.619
16	529.658,577 667.639,442	17	529.656,672 667.632,245	7.445
18	529.652,651 667.624,414	19	529.648,841 667.617,217	8.143
20	529.648,502 667.616,201	21	529.639,316 667.598,167	20.239
22	529.634,871 667.585,89	23	529.634,447 667.577,0	8.9
24	529.635,082 667.568,957	25	529.637,411 667.560,702	8.577
26	529.641,386 667.554,321	27	529.644,245 667.549,954	5.22
28	529.661,236 667.524,004	29	529.692,248 667.483,469	51.038
30	529.700,214 667.473,851	31	529.707,358 667.465,119	11.282
32	529.718,902 667.455,92	33	529.728,975 667.446,884	13.532
34	529.729,042 667.446,965	35	529.747,003 667.485,521	42.534
36	529.683,291 667.574,817	37	529.723,2 667.601,82	48.186

** Lungimile segmentelor sunt determinate în planul de proiecție Stereo 70 și sunt rotunjite la 1 milimetru.

*** Distanța dintre puncte este formată din segmente cumulate ce sunt mai mici decât valoarea 1 milimetru.

**DATE DESPRE IMOBILUL NR. 4198**

Oficiul de Cadastru și Publicitate Imobiliară SUCEAVA
Biroul de Cadastru și Publicitate Imobiliară Campulung Moldovenesc

A. Partea I. Descrierea imobilului

TEREN Extravilan

Adresa: Jud. Suceava, Loc numit Obcina

Nr. Crt	Nr cadastral Nr. topografic	Suprafața* (mp)	Observații / Referințe
A1		9.658	Sector cadastral:32 Teren neimprejmuit; Provenit din CF 34450, nr.top. 3224/300

B. Partea II. Proprietari și acte

Inscrieri privitoare la dreptul de proprietate și alte drepturi reale		Referințe
9434 / 05/06/2019		
Act Notarial nr. 1253, din 03/06/2019 emis de Scraba Luminita Ana Maria;		
B1	Intabulare, drept de PROPRIETATE, ca bun propriu , cu titlu de donatie, dobandit prin Conventie, cota actuala 1/1 1) MOȚCO VASILE	A1

C. Partea III. SARCINI .

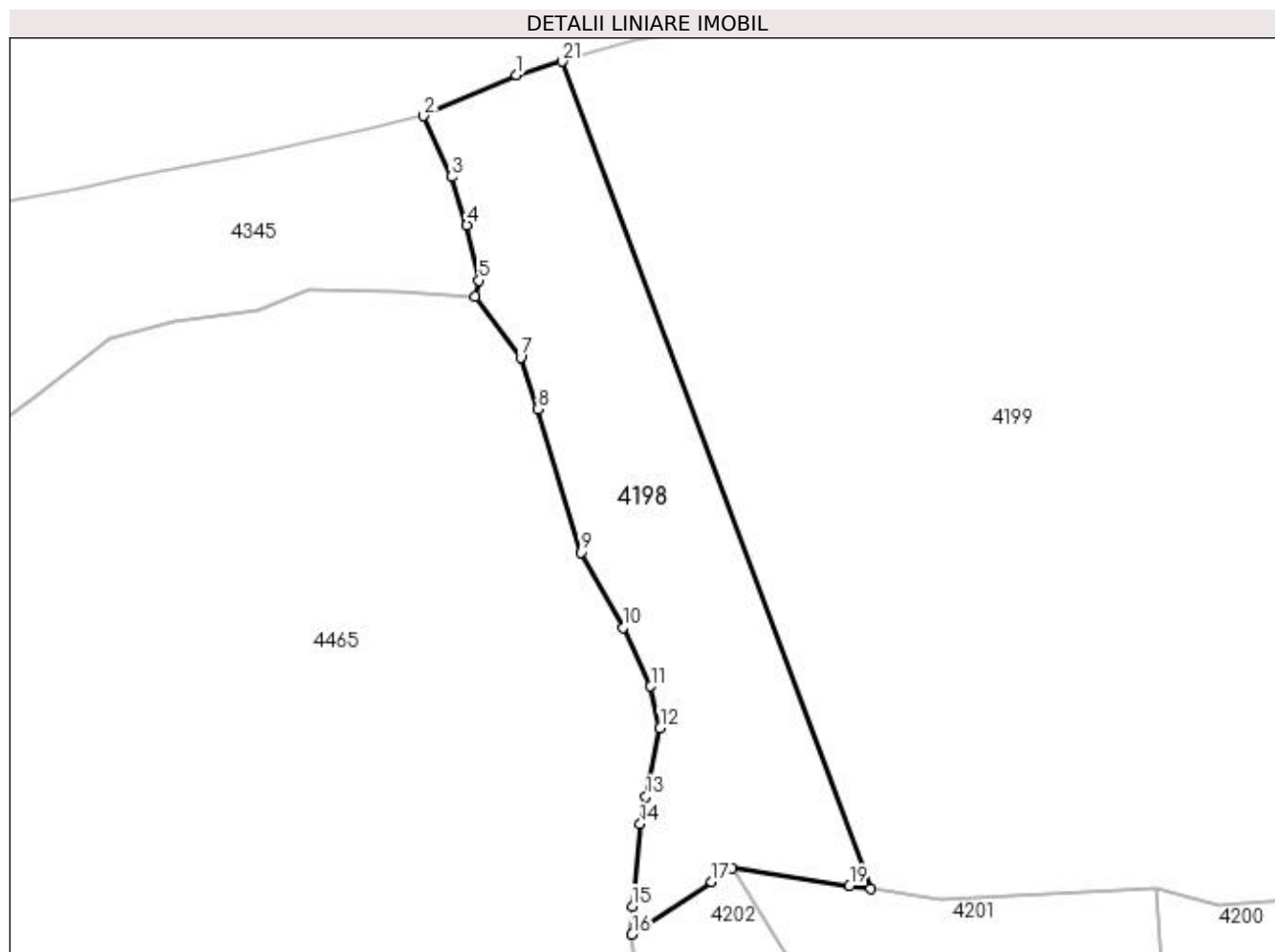
Inscrieri privind dezmembramintele dreptului de proprietate, drepturi reale de garanție și sarcini	Referințe
NU SUNT	

Anexa Nr. 1 La Partea I

Teren

Nr cadastral	Suprafața (mp)*	Observații / Referințe
	9.658	Provenit din CF 34450, nr.top. 3224/300

* Suprafața este determinată în planul de proiecție Stereo 70.



Date referitoare la teren

Crt	Categorie folosință	Intravilan	Suprafața (mp)	Tarla	Parcelă	Nr. topo	Observații / Referințe
1	pasune	NU	9.658	-	-	-	

Lungime Segmente

1) Valorile lungimilor segmentelor sunt obținute din proiecție în plan.

Punct început	X / Y	Punct sfârșit	X / Y	Lungime segment (** (m)
1	529.002,679 667.337,894	2	528.977,542 667.326,869	27.448
3	528.985,098 667.310,456	4	528.989,234 667.297,369	13.725
5	528.992,525 667.282,363	6	528.991,545 667.277,98	4.491
7	529.003,786 667.261,539	8	529.008,38 667.247,581	14.695
9	529.020,046 667.208,774	10	529.031,579 667.188,419	23.395

Punct început	X / Y	Punct sfârșit	X / Y	Lungime segment (** (m)
2	528.977,542 667.326,869	3	528.985,098 667.310,456	18.069
4	528.989,234 667.297,369	5	528.992,525 667.282,363	15.363
6	528.991,545 667.277,98	7	529.003,786 667.261,539	20.498
8	529.008,38 667.247,581	9	529.020,046 667.208,774	40.523
10	529.031,579 667.188,419	11	529.039,04 667.172,551	17.535

Punct început	X / Y	Punct sfârșit	X / Y	Lungime segment (** (m)
11	529.039,04 667.172,551	12	529.041,523 667.161,273	11.548
13	529.037,697 667.142,693	14	529.036,168 667.135,271	7.578
15	529.034,068 667.112,99	16	529.033,92 667.105,412	7.579
17	529.055,527 667.119,643	18	529.061,029 667.123,266	6.588
19	529.092,799 667.118,512	20	529.098,509 667.117,657	5.774
21	529.015,113 667.341,631	1	529.002,679 667.337,894	12.983

Punct început	X / Y	Punct sfârșit	X / Y	Lungime segment (** (m)
12	529.041,523 667.161,273	13	529.037,697 667.142,693	18.97
14	529.036,168 667.135,271	15	529.034,068 667.112,99	22.38
16	529.033,92 667.105,412	17	529.055,527 667.119,643	25.872
18	529.061,029 667.123,266	19	529.092,799 667.118,512	32.124
20	529.098,509 667.117,657	21	529.015,113 667.341,631	238.996

** Lungimile segmentelor sunt determinate în planul de proiecție Stereo 70 și sunt rotunjite la 1 milimetru.

*** Distanța dintre puncte este formată din segmente cumulate ce sunt mai mici decât valoarea 1 milimetru.

**DATE DESPRE IMOBILUL NR. 4199**

Oficiul de Cadastru și Publicitate Imobiliară SUCEAVA
Biroul de Cadastru și Publicitate Imobiliară Campulung Moldovenesc

A. Partea I. Descrierea imobilului

TEREN Extravilan

Adresa: Jud. Suceava, Loc numit Obcina

Nr. Crt	Nr cadastral Nr. topografic	Suprafața* (mp)	Observații / Referințe
A1	35980	60.518	Sector cadastral:32 Teren neimprejmuit; Provenit din CF 35980, nr. top. 3216/6, 3223, 3224/1

B. Partea II. Proprietari și acte

Inscrieri privitoare la dreptul de proprietate și alte drepturi reale		Referințe
1745 / 21/05/1907		
Act Administrativ nr. 59/6, din 21/02/1906 emis de -;		
B1	Intabulare, drept de PROPRIETATE, dobandit prin Lege, cota actuala 2/4 1) UNGUREAN IRINA A GERGI, Lipsă CNP 2) UNGUREAN ELISAVETA A GEORGI, Lipsă CNP	A1
237 / 02/03/1928		
Act Administrativ nr. 22350, din 17/02/1928 emis de -;		
B2	Intabulare, drept de PROPRIETATE, dobandit prin Succesiune, cota actuala 1/16 1) UNGUREAN DOMNICA A GHEORGHI, Lipsă CNP	A1
145 / 06/02/1935		
Act Administrativ nr. 13/5, din 06/02/1932 emis de -;		
B3	Intabulare, drept de PROPRIETATE, dobandit prin Succesiune, cota actuala 3/16 1) JUCAN GHEORGHE A PENTELEI, cu 1/16, Lipsă CNP 2) MACOVEI ALEXANDRA A LUI PENTELEI, cu 1/16, Lipsă CNP 3) JUCAN ILIE A LUI PENTELEI, cu 1/16, Lipsă CNP 4) JUCAN DUMITRU A LUI PENTELEI, cu 1/16, Lipsă CNP 5) BEDRULE ELISAVETA A LUI SIMION, cu 4/16, Lipsă CNP 6) SASU DOMNICA A LUI ONOFREI, Lipsă CNP	A1
986 / 15/03/1995		
Act Notarial nr. CVC nr. 1432, din 15/03/1995 emis de Notariatul de Stat Local Campulung Moldovenesc;		
B4	Intabulare, drept de PROPRIETATE, dobandit prin Conventie, cota actuala 19/64 1) ANITAN MARIA, LIPSĂ CNP 2) ANITAN VIRGIL, LIPSĂ CNP	A1

C. Partea III. SARCINI .

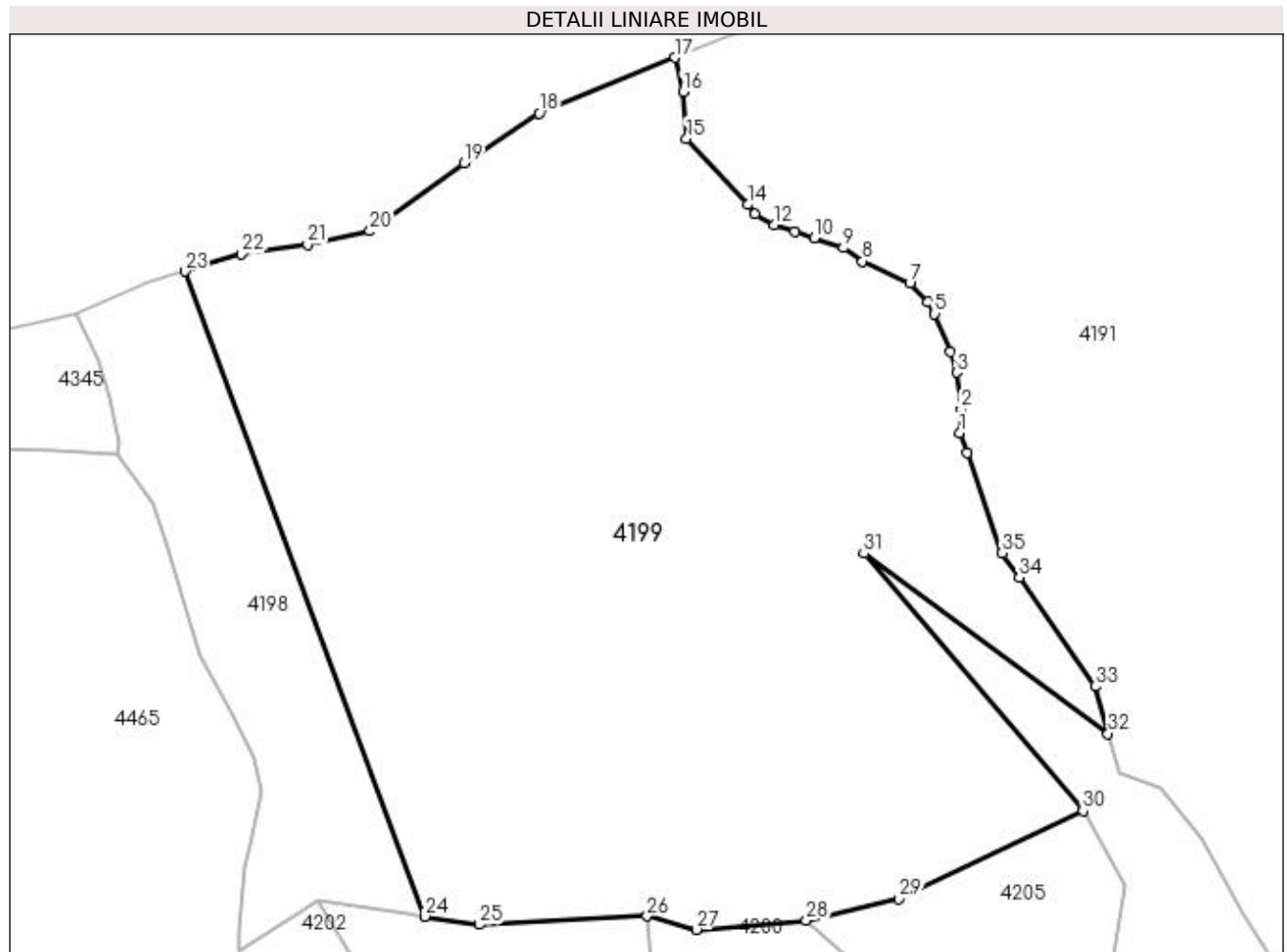
Inscrieri privind dezmembramintele dreptului de proprietate, drepturi reale de garanție și sarcini	Referințe
NU SUNT	

Anexa Nr. 1 La Partea I

Teren

Nr cadastral	Suprafața (mp)*	Observații / Referințe
35980	60.518	Provenit din CF 35980, nr. top. 3216/6, 3223, 3224/1

* Suprafața este determinată în planul de proiecție Stereo 70.



Date referitoare la teren

Crt	Categorie folosință	Intravilan	Suprafața (mp)	Tarla	Parcelă	Nr. topo	Observații / Referințe
1	pasune	NU	60.518	-	-	-	

Lungime Segmente

1) Valorile lungimilor segmentelor sunt obținute din proiecție în plan.

Punct început	X / Y	Punct sfârșit	X / Y	Lungime segment (** (m)
1	529.284,31 667.285,518	2	529.284,839 667.293,72	8.219
3	529.283,349 667.306,464	4	529.281,026 667.313,67	7.571
5	529.275,605 667.326,891	6	529.273,325 667.331,072	4.762
7	529.267,023 667.337,42	8	529.250,536 667.345,177	18.221
9	529.243,901 667.349,795	10	529.233,82 667.353,146	10.623

Punct început	X / Y	Punct sfârșit	X / Y	Lungime segment (** (m)
2	529.284,839 667.293,72	3	529.283,349 667.306,464	12.831
4	529.281,026 667.313,67	5	529.275,605 667.326,891	14.289
6	529.273,325 667.331,072	7	529.267,023 667.337,42	8.945
8	529.250,536 667.345,177	9	529.243,901 667.349,795	8.084
10	529.233,82 667.353,146	11	529.227,078 667.355,387	7.105

Punct început	X / Y	Punct sfârșit	X / Y	Lungime segment (** (m))
11	529.227,078 667.355,387	12	529.219,811 667.357,803	7.658
13	529.213,137 667.361,454	14	529.210,758 667.364,781	4.09
15	529.189,471 667.387,747	16	529.188,199 667.403,993	16.296
17	529.185,388 667.415,844	18	529.138,327 667.396,493	50.884
19	529.112,092 667.379,129	20	529.079,401 667.355,611	40.272
21	529.057,822 667.351,007	22	529.034,925 667.347,586	23.151
23	529.015,113 667.341,631	24	529.098,509 667.117,657	238.996
25	529.117,58 667.114,803	26	529.175,691 667.117,732	58.185
27	529.192,8 667.113,113	28	529.231,005 667.116,246	38.333
29	529.263,27 667.123,837	30	529.327,154 667.154,333	70.79
31	529.251,04 667.243,666	32	529.335,873 667.181,159	105.374
33	529.331,41 667.197,546	34	529.305,002 667.235,36	46.122
35	529.299,113 667.243,792	36	529.286,801 667.278,527	36.852

Punct început	X / Y	Punct sfârșit	X / Y	Lungime segment (** (m))
12	529.219,811 667.357,803	13	529.213,137 667.361,454	7.607
14	529.210,758 667.364,781	15	529.189,471 667.387,747	31.314
16	529.188,199 667.403,993	17	529.185,388 667.415,844	12.18
18	529.138,327 667.396,493	19	529.112,092 667.379,129	31.461
20	529.079,401 667.355,611	21	529.057,822 667.351,007	22.065
22	529.034,925 667.347,586	23	529.015,113 667.341,631	20.688
24	529.098,509 667.117,657	25	529.117,58 667.114,803	19.283
26	529.175,691 667.117,732	27	529.192,8 667.113,113	17.722
28	529.231,005 667.116,246	29	529.263,27 667.123,837	33.146
30	529.327,154 667.154,333	31	529.251,04 667.243,666	117.362
32	529.335,873 667.181,159	33	529.331,41 667.197,546	16.984
34	529.305,002 667.235,36	35	529.299,113 667.243,792	10.285
36	529.286,801 667.278,527	1	529.284,31 667.285,518	7.422

** Lungimile segmentelor sunt determinate în planul de proiecție Stereo 70 și sunt rotunjite la 1 milimetru.

*** Distanța dintre puncte este formată din segmente cumulate ce sunt mai mici decât valoarea 1 milimetru.

**DATE DESPRE IMOBILUL NR. 4200**

Oficiul de Cadastru și Publicitate Imobiliară SUCEAVA
 Biroul de Cadastru și Publicitate Imobiliară Campulung Moldovenesc

A. Partea I. Descrierea imobilului

TEREN Extravilan

Adresa: Jud. Suceava, Loc numit Obcina

Nr. Crt	Nr cadastral Nr. topografic	Suprafața* (mp)	Observații / Referințe
A1	31416	11.200	Sector cadastral:32 Teren neimprejmuț; Provenit din CF 31416, nr. top. 3227/3

B. Partea II. Proprietari și acte

Inscrieri privitoare la dreptul de proprietate și alte drepturi reale		Referințe
584 / 22/02/2007		
Act Administrativ nr. TITLU PROPRIETATE nr. 652, din 22/03/2004 emis de Comisia jud.Suceava;		
B1	Intabulare, drept de PROPRIETATE, dobandit prin Constituire, cota actuala 1/1 1) COSOVAN RODICA, LIPSĂ CNP	A1

C. Partea III. SARCINI .

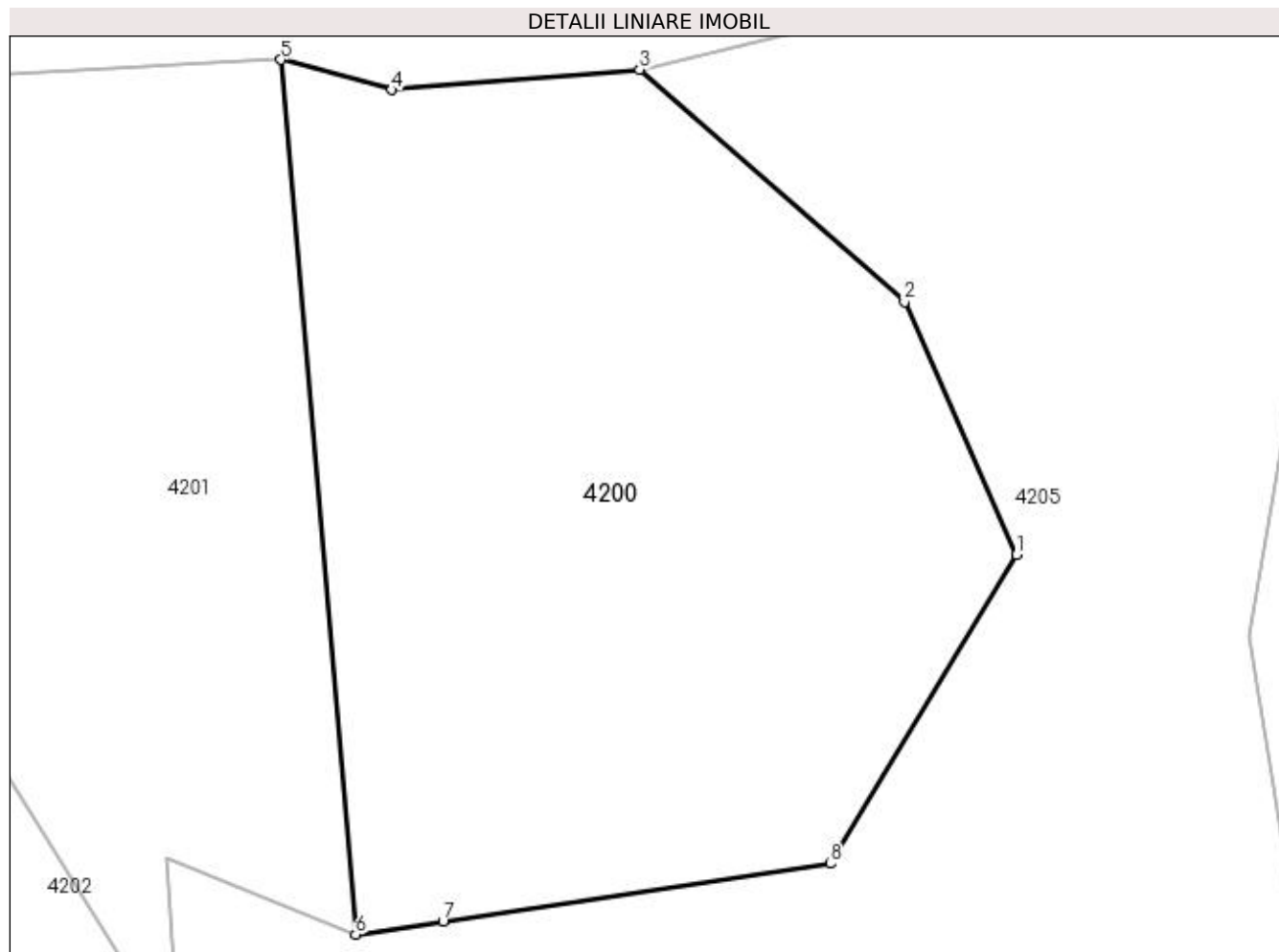
Inscrieri privind dezmembramintele dreptului de proprietate, drepturi reale de garanție și sarcini	Referințe
NU SUNT	

Anexa Nr. 1 La Partea I

Teren

Nr cadastral	Suprafața (mp)*	Observații / Referințe
31416	11.200	Provenit din CF 31416, nr. top. 3227/3

* Suprafața este determinată în planul de proiecție Stereo 70.



Date referitoare la teren

Crt	Categorie folosință	Intra vilan	Suprafața (mp)	Tarla	Parcelă	Nr. topo	Observații / Referințe
1	padure	NU	11.200	-	-	-	

Lungime Segmente

1) Valorile lungimilor segmentelor sunt obținute din proiecție în plan.

Punct început	X / Y	Punct sfârșit	X / Y	Lungime segment (** (m)
1	529.289,118 667.041,358	2	529.271,864 667.080,343	42.633
2	529.271,864 667.080,343	3	529.231,005 667.116,246	54.392
3	529.231,005 667.116,246	4	529.192,8 667.113,113	38.333
4	529.192,8 667.113,113	5	529.175,691 667.117,732	17.722
5	529.175,691 667.117,732	6	529.187,199 666.982,811	135.411

Punct început	X / Y	Punct sfârșit	X / Y	Lungime segment (** (m)
6	529.187,199 666.982,811	7	529.200,675 666.984,831	13.627
7	529.200,675 666.984,831	8	529.260,44 666.993,714	60.422
8	529.260,44 666.993,714	1	529.289,118 667.041,358	55.609

** Lungimile segmentelor sunt determinate în planul de proiecție Stereo 70 și sunt rotunjite la 1 milimetru.

*** Distanța dintre puncte este formată din segmente cumulate ce sunt mai mici decât valoarea 1 milimetru.

**DATE DESPRE IMOBILUL NR. 4201**

Oficiul de Cadastru și Publicitate Imobiliară SUCEAVA
Biroul de Cadastru și Publicitate Imobiliară Campulung Moldovenesc

A. Partea I. Descrierea imobilului

TEREN Extravilan

Adresa: Jud. Suceava, Loc numit Obcina

Nr. Crt	Nr cadastral Nr. topografic	Suprafața* (mp)	Observații / Referințe
A1	35952	10.000	Sector cadastral:32 Teren neimprejmuit; Provenit din CF 35952, nr. top. 3226/2, 3224/2

B. Partea II. Proprietari și acte

Inscrieri privitoare la dreptul de proprietate și alte drepturi reale		Referințe
584 / 22/02/2007		
Act Administrativ nr. TITLU_DE_PROPRIETATE_1179 nr. 543, din 03/10/1997 emis de Comisia Județeană de Fond Funciar SUCEAVA;		
B1	Intabulare, drept de PROPRIETATE, dobândit prin Reconstituire, cota actuala 1/1 1) COSOVAN RODICA, LIPSĂ CNP	A1

C. Partea III. SARCINI .

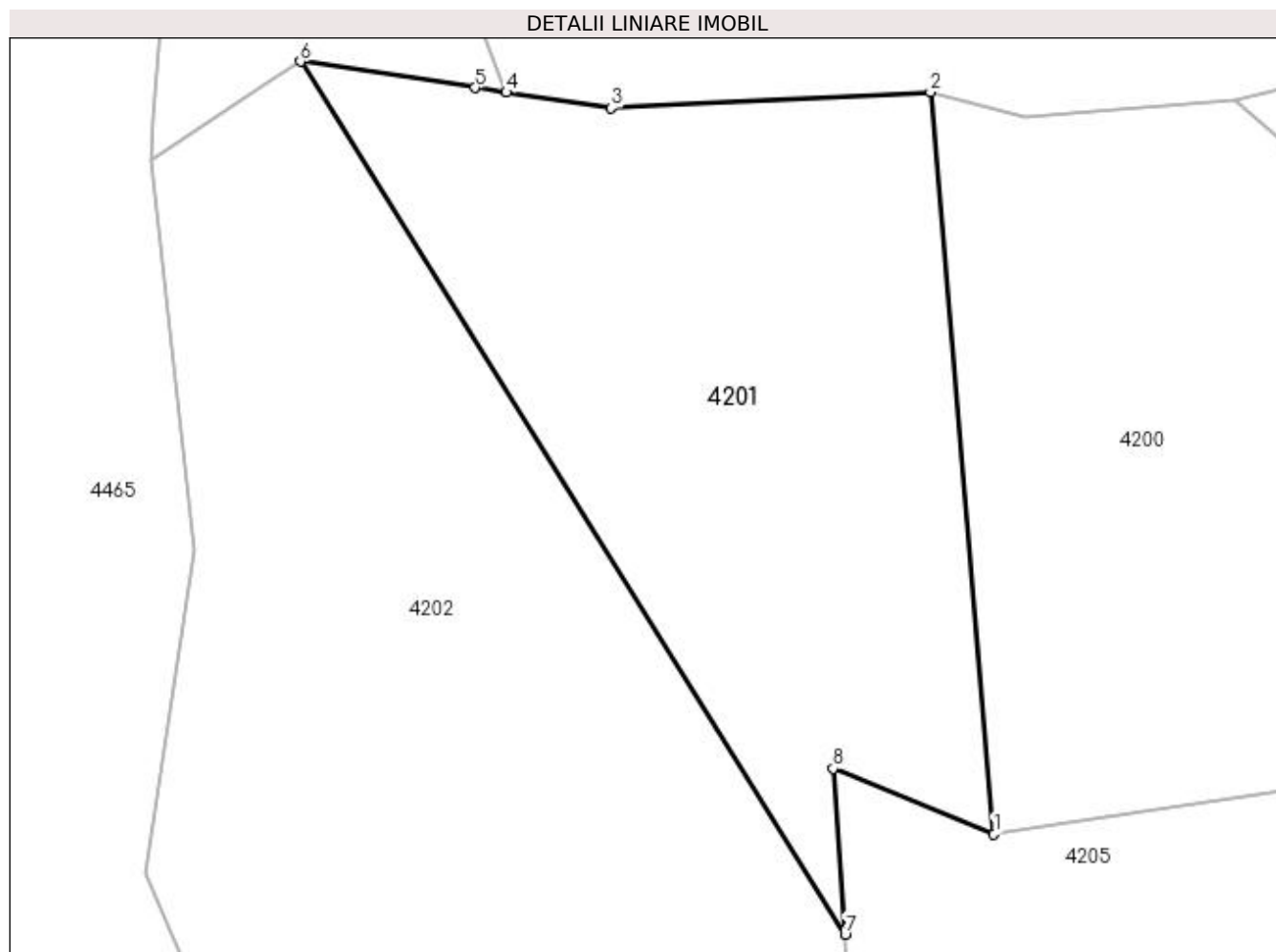
Inscrieri privind dezmembramintele dreptului de proprietate, drepturi reale de garanție și sarcini	Referințe
NU SUNT	

Anexa Nr. 1 La Partea I

Teren

Nr cadastral	Suprafața (mp)*	Observații / Referințe
35952	10.000	Provenit din CF 35952, nr. top. 3226/2, 3224/2

* Suprafața este determinată în planul de proiecție Stereo 70.



Date referitoare la teren

Crt	Categorie folosință	Intra vilan	Suprafața (mp)	Tarla	Parcelă	Nr. topo	Observații / Referințe
1	padure	NU	10.000	-	-	-	

Lungime Segmente

1) Valorile lungimilor segmentelor sunt obținute din proiecție în plan.

Punct început	X / Y	Punct sfârșit	X / Y	Lungime segment (** (m)
1	529.187,199 666.982,811	2	529.175,691 667.117,732	135.411
2	529.175,691 667.117,732	3	529.117,58 667.114,803	58.185
3	529.117,58 667.114,803	4	529.098,509 667.117,657	19.283
4	529.098,509 667.117,657	5	529.092,799 667.118,512	5.774
5	529.092,799 667.118,512	6	529.061,029 667.123,266	32.124

Punct început	X / Y	Punct sfârșit	X / Y	Lungime segment (** (m)
6	529.061,029 667.123,266	7	529.160,138 666.964,531	187.135
7	529.160,138 666.964,531	8	529.157,943 666.994,702	30.251
8	529.157,943 666.994,702	1	529.187,199 666.982,811	31.58

** Lungimile segmentelor sunt determinate în planul de proiecție Stereo 70 și sunt rotunjite la 1 milimetru.

*** Distanța dintre puncte este formată din segmente cumulate ce sunt mai mici decât valoarea 1 milimetru.

**DATE DESPRE IMOBILUL NR. 4202**

Oficiul de Cadastru și Publicitate Imobiliară SUCEAVA
 Biroul de Cadastru și Publicitate Imobiliară Campulung Moldovenesc

A. Partea I. Descrierea imobilului

TEREN Extravilan

Adresa: Jud. Suceava, Loc numit Obcina

Nr. Crt	Nr cadastral Nr. topografic	Suprafața* (mp)	Observații / Referințe
A1	31416	15.700	Sector cadastral:32 Teren neimprejmuț; Provenit din CF 31416, nr. top. 3224/3, 3226/3, 3236/3, 3236/2, 3227/4, 3235/6

B. Partea II. Proprietari și acte

Inscrieri privitoare la dreptul de proprietate și alte drepturi reale		Referințe
584 / 22/02/2007		
Act Administrativ nr. TITLU PROPRIETATE nr. 652, din 22/03/2004 emis de Comisia jud.Suceava;		
B1	Intabulare, drept de PROPRIETATE, dobandit prin Constituire, cota actuala 1/1 1) COSOVAN RODICA, LIPSĂ CNP	A1

C. Partea III. SARCINI .

Inscrieri privind dezmembramintele dreptului de proprietate, drepturi reale de garanție și sarcini	Referințe
NU SUNT	

Anexa Nr. 1 La Partea I

Teren

Nr cadastral	Suprafața (mp)*	Observații / Referințe
31416	15.700	Provenit din CF 31416, nr. top. 3224/3, 3226/3, 3236/3, 3236/2, 3227/4, 3235/6

* Suprafața este determinată în planul de proiecție Stereo 70.

DETALII LINIARE IMOBIL



Date referitoare la teren

Crt	Categorie folosință	Intravilan	Suprafața (mp)	Tarla	Parcelă	Nr. topo	Observații / Referințe
1	padure	NU	15.700	-	-	-	

Lungime Segmente

1) Valorile lungimilor segmentelor sunt obținute din proiecție în plan.

Punct început	X / Y	Punct sfârșit	X / Y	Lungime segment (** (m)
1	529.061,029 667.123,266	2	529.055,527 667.119,643	6.588
2	529.055,527 667.119,643	3	529.033,92 667.105,412	25.872
3	529.033,92 667.105,412	4	529.039,61 667.052,89	52.829
4	529.039,61 667.052,89	5	529.041,62 667.034,34	18.659
5	529.041,62 667.034,34	6	529.032,963 666.975,565	59.409

Punct început	X / Y	Punct sfârșit	X / Y	Lungime segment (** (m)
6	529.032,963 666.975,565	7	529.042,936 666.952,172	25.43
7	529.042,936 666.952,172	8	529.063,019 666.956,606	20.567
8	529.063,019 666.956,606	9	529.105,578 666.948,325	43.357
9	529.105,578 666.948,325	10	529.162,201 666.918,787	63.864
10	529.162,201 666.918,787	11	529.238,606 666.891,509	81.128
11	529.238,606 666.891,509	12	529.231,023 666.920,454	29.922
12	529.231,023 666.920,454	13	529.161,074 666.942,083	73.217
13	529.161,074 666.942,083	14	529.160,138 666.964,531	22.468
14	529.160,138 666.964,531	1	529.061,029 667.123,266	187.135

** Lungimile segmentelor sunt determinate în planul de proiecție Stereo 70 și sunt rotunjite la 1 milimetru.

*** Distanța dintre puncte este formată din segmente cumulate ce sunt mai mici decât valoarea 1 milimetru.

**DATE DESPRE IMOBILUL NR. 4203**

Oficiul de Cadastru și Publicitate Imobiliară SUCEAVA
Biroul de Cadastru și Publicitate Imobiliară Campulung Moldovenesc

A. Partea I. Descrierea imobilului

TEREN Extravilan

Adresa: Jud. Suceava, Loc numit Obcina

Nr. Crt	Nr cadastral Nr. topografic	Suprafața* (mp)	Observații / Referințe
A1	31415	19.600	Sector cadastral:32 Teren neimprejmuit; Provenit din CF 31415, nr. top. 3236/4, 3235/7, 3226/5, 3227/8, 3235/8, 3235/9, 3234/5

B. Partea II. Proprietari și acte

Inscrieri privitoare la dreptul de proprietate și alte drepturi reale	Referințe
585 / 22/02/2007	
Act Administrativ nr. TITLU PROPRIETATE nr. 652, din 22/03/2004 emis de Comisia jud.Suceava;	
B1	A1
Intabulare, drept de PROPRIETATE, dobandit prin Constituire, cota actuala 1/1 1) COSOVAN RODICA, LIPSĂ CNP	

C. Partea III. SARCINI .

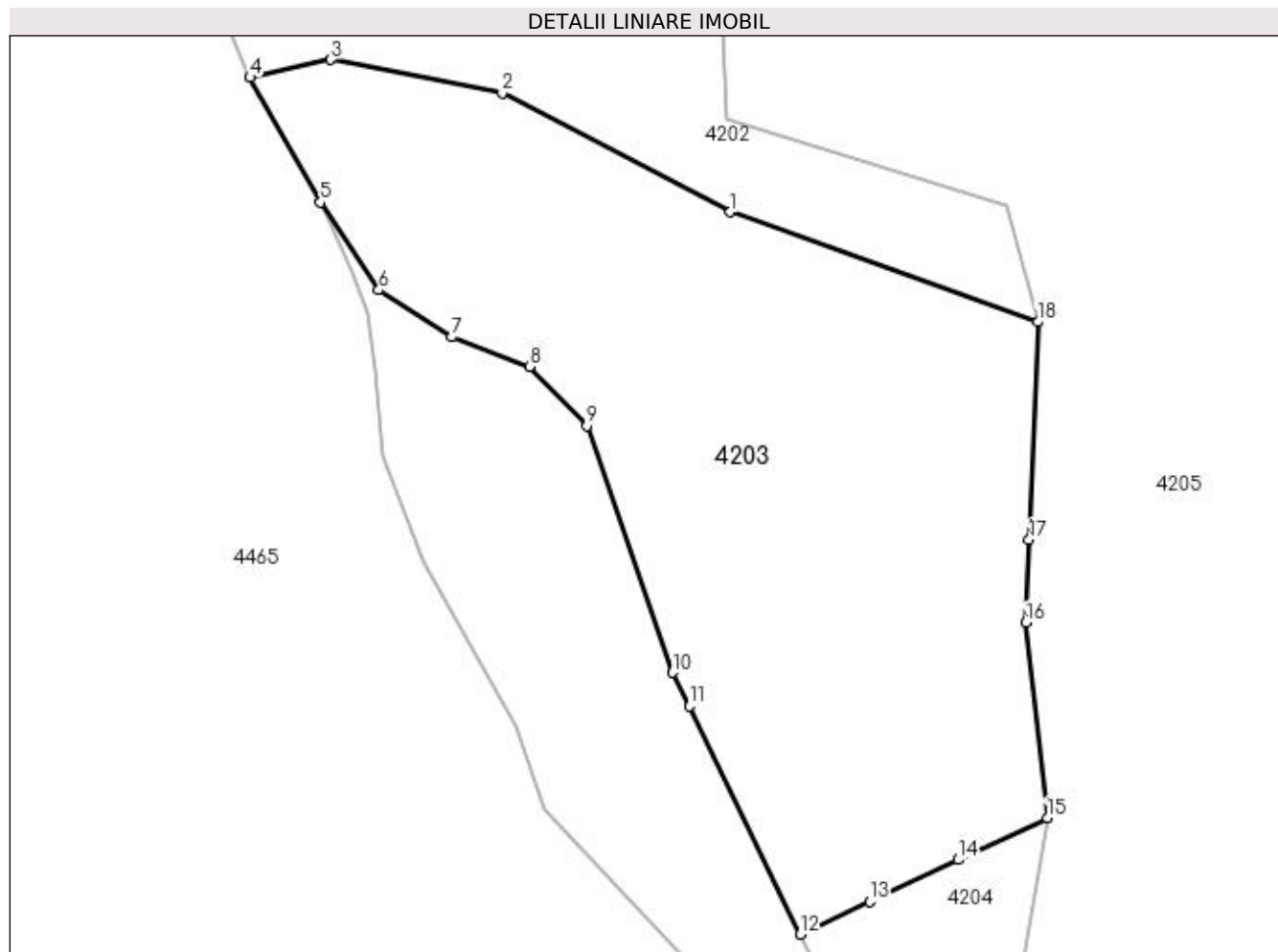
Inscrieri privind dezmembramintele dreptului de proprietate, drepturi reale de garanție și sarcini	Referințe
NU SUNT	

Anexa Nr. 1 La Partea I

Teren

Nr cadastral	Suprafața (mp)*	Observații / Referințe
31415	19.600	Provenit din CF 31415, nr. top. 3236/4, 3235/7, 3226/5, 3227/8, 3235/8, 3235/9, 3234/5

* Suprafața este determinată în planul de proiecție Stereo 70.



Date referitoare la teren

Crt	Categorie folosință	Intra vilan	Suprafața (mp)	Tarla	Parcelă	Nr. topo	Observații / Referințe
1	padure	NU	19.600	-	-	-	

Lungime Segmente

1) Valorile lungimilor segmentelor sunt obținute din proiecție în plan.

Punct început	X / Y	Punct sfârșit	X / Y	Lungime segment (** (m)
1	529.162,201 666.918,787	2	529.105,578 666.948,325	63.864
2	529.105,578 666.948,325	3	529.063,019 666.956,606	43.357
3	529.063,019 666.956,606	4	529.042,936 666.952,172	20.567
4	529.042,936 666.952,172	5	529.060,447 666.921,222	35.56
5	529.060,447 666.921,222	6	529.074,914 666.899,425	26.161

Punct început	X / Y	Punct sfârșit	X / Y	Lungime segment (** (m)
6	529.074,914 666.899,425	7	529.092,99 666.887,733	21.528
7	529.092,99 666.887,733	8	529.112,326 666.880,412	20.676
8	529.112,326 666.880,412	9	529.126,582 666.865,688	20.495
9	529.126,582 666.865,688	10	529.147,918 666.804,413	64.883
10	529.147,918 666.804,413	11	529.151,979 666.796,074	9.275
11	529.151,979 666.796,074	12	529.179,511 666.739,448	62.964
12	529.179,511 666.739,448	13	529.196,755 666.747,576	19.064
13	529.196,755 666.747,576	14	529.218,819 666.757,977	24.393
14	529.218,819 666.757,977	15	529.240,882 666.768,377	24.391
15	529.240,882 666.768,377	16	529.235,56 666.816,842	48.756
16	529.235,56 666.816,842	17	529.236,4 666.837,445	20.62
17	529.236,4 666.837,445	18	529.238,606 666.891,509	54.109
18	529.238,606 666.891,509	1	529.162,201 666.918,787	81.128

** Lungimile segmentelor sunt determinate în planul de proiecție Stereo 70 și sunt rotunjite la 1 milimetru.

*** Distanța dintre puncte este formată din segmente cumulate ce sunt mai mici decât valoarea 1 milimetru.

**DATE DESPRE IMOBILUL NR. 4204**

Oficiul de Cadastru și Publicitate Imobiliară SUCEAVA
Biroul de Cadastru și Publicitate Imobiliară Campulung Moldovenesc

A. Partea I. Descrierea imobilului

TEREN Extravilan

Adresa: Jud. Suceava, Loc numit Obcina

Nr. Crt	Nr cadastral Nr. topografic	Suprafața* (mp)	Observații / Referințe
A1	33910	2.500	Sector cadastral:32 Teren neimprejmuit; CF 33910, nr. top. 3233/10, U.P. II, U.A. 130

B. Partea II. Proprietari și acte

Inscrieri privitoare la dreptul de proprietate și alte drepturi reale		Referințe
4204 / 18/12/2022		
Act Administrativ nr. Titlu de proprietate nr. 621, din 13/01/2004 emis de Comisia Județeană Suceava;		
B1	Intabulare, drept de PROPRIETATE, dobandit prin Reconstituire, cota actuala 1/1 1) AIRINEI VIORICA, LIPSĂ CNP	A1

C. Partea III. SARCINI .

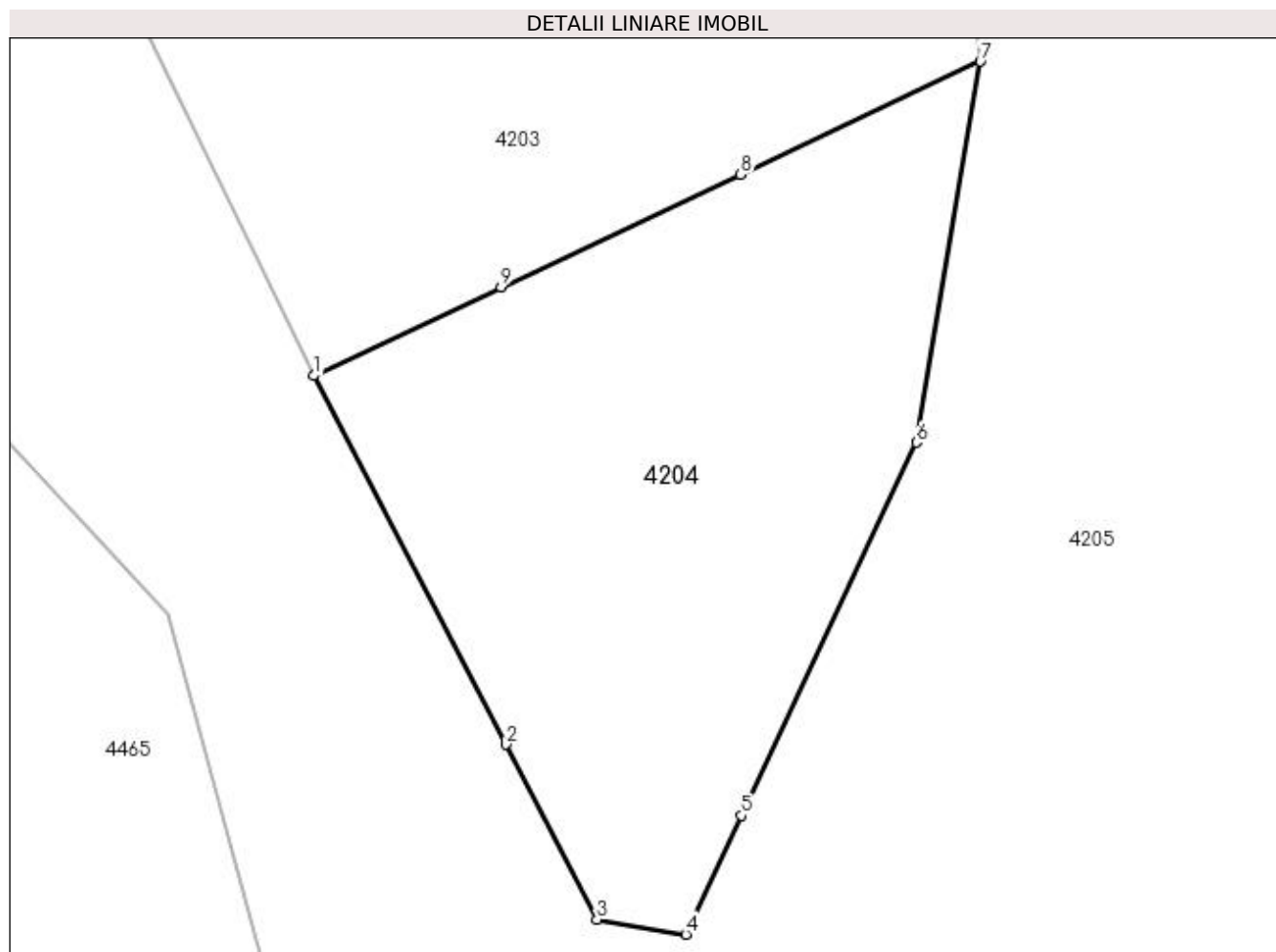
Inscrieri privind dezmembramintele dreptului de proprietate, drepturi reale de garanție și sarcini	Referințe
NU SUNT	

Anexa Nr. 1 La Partea I

Teren

Nr cadastral	Suprafața (mp)*	Observații / Referințe
33910	2.500	CF 33910, nr. top. 3233/10, U.P. II, U.A. 130

* Suprafața este determinată în planul de proiecție Stereo 70.



Date referitoare la teren

Crt	Categorie folosință	Intra vilan	Suprafața (mp)	Tarla	Parcelă	Nr. topo	Observații / Referințe
1	padure	NU	2.500	-	-	-	

Lungime Segmente

1) Valorile lungimilor segmentelor sunt obținute din proiecție în plan.

Punct început	X / Y	Punct sfârșit	X / Y	Lungime segment (** (m)
1	529.179,511 666.739,448	2	529.197,187 666.705,509	38.266
2	529.197,187 666.705,509	3	529.205,589 666.689,383	18.184
3	529.205,589 666.689,383	4	529.213,747 666.688,03	8.269
4	529.213,747 666.688,03	5	529.218,879 666.698,955	12.07
5	529.218,879 666.698,955	6	529.235,018 666.733,303	37.951

Punct început	X / Y	Punct sfârșit	X / Y	Lungime segment (** (m)
6	529.235,018 666.733,303	7	529.240,882 666.768,377	35.561
7	529.240,882 666.768,377	8	529.218,819 666.757,977	24.391
8	529.218,819 666.757,977	9	529.196,755 666.747,576	24.393
9	529.196,755 666.747,576	1	529.179,511 666.739,448	19.064

** Lungimile segmentelor sunt determinate în planul de proiecție Stereo 70 și sunt rotunjite la 1 milimetru.

*** Distanța dintre puncte este formată din segmente cumulate ce sunt mai mici decât valoarea 1 milimetru.

**DATE DESPRE IMOBILUL NR. 4205**

Oficiul de Cadastru și Publicitate Imobiliară SUCEAVA
Biroul de Cadastru și Publicitate Imobiliară Campulung Moldovenesc

A. Partea I. Descrierea imobilului

TEREN Extravilan

Adresa: Jud. Suceava, Loc numit Obcina

Nr. Crt	Nr cadastral Nr. topografic	Suprafața* (mp)	Observații / Referințe
A1	33779	177.367	Sector cadastral:32 Teren neimprejmuit; CF 33779, 33909, 33817, 33908, 33907, 33781, 33780, 33801, nr. top. 3235/2, 3235/1, 3234/2, 3233/1, 3234/1, 3233/2, 3234/3, parte din nr. top. 3216/1

B. Partea II. Proprietari și acte

Inscrieri privitoare la dreptul de proprietate și alte drepturi reale	Referințe
4205 / 18/12/2022	
Act Normativ nr. Lege nr. 7, din 13/03/1996 emis de Parlamentul României;	
B1	A1
Inscrierea provizorie, drept de PROPRIETATE, dobandit prin Lege, cota actuala 1/1 1) COMUNA POJORÂTA, CIF:4441425	

C. Partea III. SARCINI .

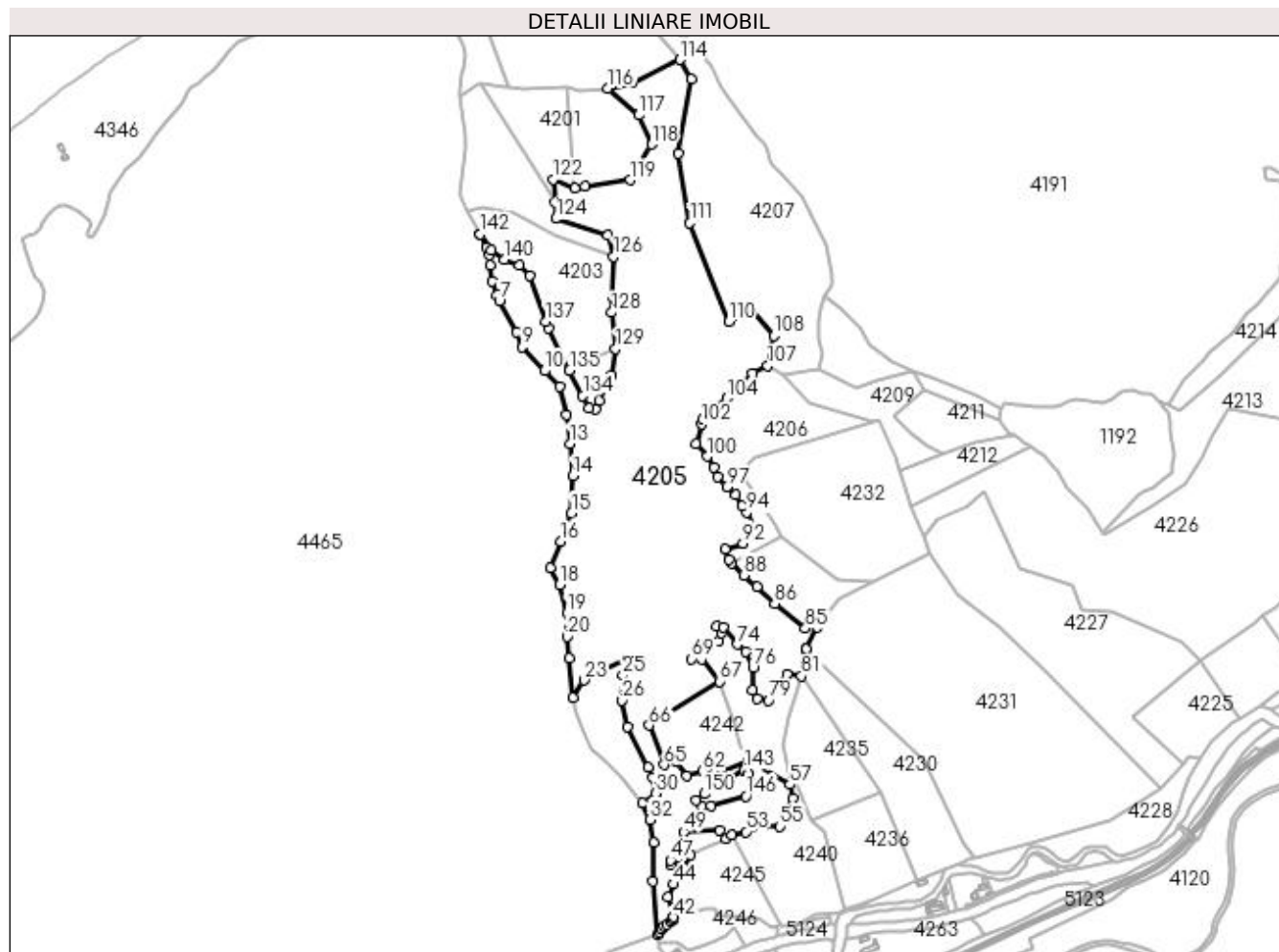
Inscrieri privind dezmembramintele dreptului de proprietate, drepturi reale de garanție și sarcini	Referințe
NU SUNT	

Anexa Nr. 1 La Partea I

Teren

Nr cadastral	Suprafața (mp)*	Observații / Referințe
33779	177.367	CF 33779, 33909, 33817, 33908, 33907, 33781, 33780, 33801, nr. top. 3235/2, 3235/1, 3234/2, 3233/1, 3234/1, 3233/2, 3234/3, parte din nr. top. 3216/1

* Suprafața este determinată în planul de proiecție Stereo 70.



Date referitoare la teren

Crt	Categorie folosință	Intravilan	Suprafața (mp)	Tarla	Parcelă	Nr. topo	Observații / Referințe
1	padure	NU	3.201	-	-	-	
2	padure	NU	6.441	-	-	-	
3	padure	NU	3.902	-	-	-	
4	pasune	NU	163.823	-	-	-	

Lungime Segmente

1) Valorile lungimilor segmentelor sunt obținute din proiecție în plan.

Punct început	X / Y	Punct sfârșit	X / Y	Lungime segment	Punct început	X / Y	Punct sfârșit	X / Y	Lungime segment	Punct început	X / Y	Punct sfârșit	X / Y	Lungime segment
1	529.060,447 666.921,222	2	529.068,43 666.903,563	19.38	2	529.068,43 666.903,563	3	529.071,97 666.893,645	10.53	3	529.071,97 666.893,645	4	529.074,208 666.879,701	14.12
4	529.074,208 666.879,701	5	529.075,888 666.858,213	21.55	5	529.075,888 666.858,213	6	529.082,76 666.840,127	19.34	6	529.082,76 666.840,127	7	529.085,965 666.831,691	9.024
7	529.085,965 666.831,691	8	529.109,106 666.791,04	46.77	8	529.109,106 666.791,04	9	529.116,138 666.770,508	21.70	9	529.116,138 666.770,508	10	529.146,073 666.739,018	43.44

Punct început	X / Y	Punct sfârșit	X / Y	Lungime segment	Punct început	X / Y	Punct sfârșit	X / Y	Lungime segment	Punct început	X / Y	Punct sfârșit	X / Y	Lungime segment
109	529.420,764 666.821,806	110	529.392,099 666.804,997	33.23	110	529.392,099 666.804,997	111	529.340,315 666.936,348	141.19	111	529.340,315 666.936,348	112	529.325,013 667.028,833	93.742
112	529.325,013 667.028,833	113	529.341,994 667.128,696	101.296	113	529.341,994 667.128,696	114	529.327,154 667.154,333	29.622	114	529.327,154 667.154,333	115	529.263,27 667.123,837	70.79
115	529.263,27 667.123,837	116	529.231,005 667.116,246	33.146	116	529.231,005 667.116,246	117	529.271,864 667.080,343	54.392	117	529.271,864 667.080,343	118	529.289,118 667.041,358	42.633
118	529.289,118 667.041,358	119	529.260,44 666.993,714	55.609	119	529.260,44 666.993,714	120	529.200,675 666.984,831	60.422	120	529.200,675 666.984,831	121	529.187,199 666.982,811	13.627
121	529.187,199 666.982,811	122	529.157,943 666.994,702	31.58	122	529.157,943 666.994,702	123	529.160,138 666.964,531	30.251	123	529.160,138 666.964,531	124	529.161,074 666.942,083	22.468
124	529.161,074 666.942,083	125	529.231,023 666.920,454	73.217	125	529.231,023 666.920,454	126	529.238,606 666.891,509	29.922	126	529.238,606 666.891,509	127	529.236,4 666.837,445	54.109
127	529.236,4 666.837,445	128	529.235,56 666.816,842	20.62	128	529.235,56 666.816,842	129	529.240,882 666.768,377	48.756	129	529.240,882 666.768,377	130	529.235,018 666.733,303	35.561
130	529.235,018 666.733,303	131	529.218,879 666.698,955	37.951	131	529.218,879 666.698,955	132	529.213,747 666.688,03	12.07	132	529.213,747 666.688,03	133	529.205,589 666.689,383	8.269
133	529.205,589 666.689,383	134	529.197,187 666.705,509	18.184	134	529.197,187 666.705,509	135	529.179,511 666.739,448	38.266	135	529.179,511 666.739,448	136	529.151,979 666.796,074	62.964
136	529.151,979 666.796,074	137	529.147,918 666.804,413	9.275	137	529.147,918 666.804,413	138	529.126,582 666.865,688	64.883	138	529.126,582 666.865,688	139	529.112,326 666.880,412	20.495
139	529.112,326 666.880,412	140	529.092,99 666.887,733	20.676	140	529.092,99 666.887,733	141	529.074,914 666.899,425	21.528	141	529.074,914 666.899,425	142	529.060,447 666.921,222	26.161
142	529.060,447 666.921,222	143	529.412,708 666.205,714	797.521	143	529.412,708 666.205,714	144	529.418,458 666.200,23	7.946	144	529.418,458 666.200,23	145	529.422,531 666.186,516	14.306
145	529.422,531 666.186,516	146	529.415,342 666.171,04	17.064	146	529.415,342 666.171,04	147	529.368,319 666.158,36	48.703	147	529.368,319 666.158,36	148	529.356,481 666.157,748	11.854
148	529.356,481 666.157,748	149	529.348,341 666.166,272	11.786	149	529.348,341 666.166,272	150	529.359,818 666.174,023	13.849	150	529.359,818 666.174,023	1	529.412,708 666.205,714	61.658

** Lungimile segmentelor sunt determinate în planul de proiecție Stereo 70 și sunt rotunjite la 1 milimetru.

*** Distanța dintre puncte este formată din segmente cumulate ce sunt mai mici decât valoarea 1 milimetru.

**DATE DESPRE IMOBILUL NR. 4206**

Oficiul de Cadastru și Publicitate Imobiliară SUCEAVA
Biroul de Cadastru și Publicitate Imobiliară Campulung Moldovenesc

A. Partea I. Descrierea imobilului

TEREN Extravilan

Adresa: Jud. Suceava, Loc numit Obcina

Nr. Crt	Nr cadastral Nr. topografic	Suprafața* (mp)	Observații / Referințe
A1	35954	19.500	Sector cadastral:32 Teren neimprejmuț; Provenit din CF 35954, nr. top. 3228/4, 3231/12, 3233/5, 3227/6, 3234/8

B. Partea II. Proprietari și acte

Inscrieri privitoare la dreptul de proprietate și alte drepturi reale		Referințe
586 / 22/02/2007		
Act Administrativ nr. Titlu de proprietate nr. 713, din 21/10/2004 emis de Comisia jud. Suceava (Certificat de mostenitor nr 15 și 16 suplimentar din 01.01.2004, emis de notar public Stelian Catargiu);		
B1	Intabulare, drept de PROPRIETATE, dobândit prin Succesiune, cota actuala 1/1 1) COSOVAN RODICA, LIPSĂ CNP	A1

C. Partea III. SARCINI .

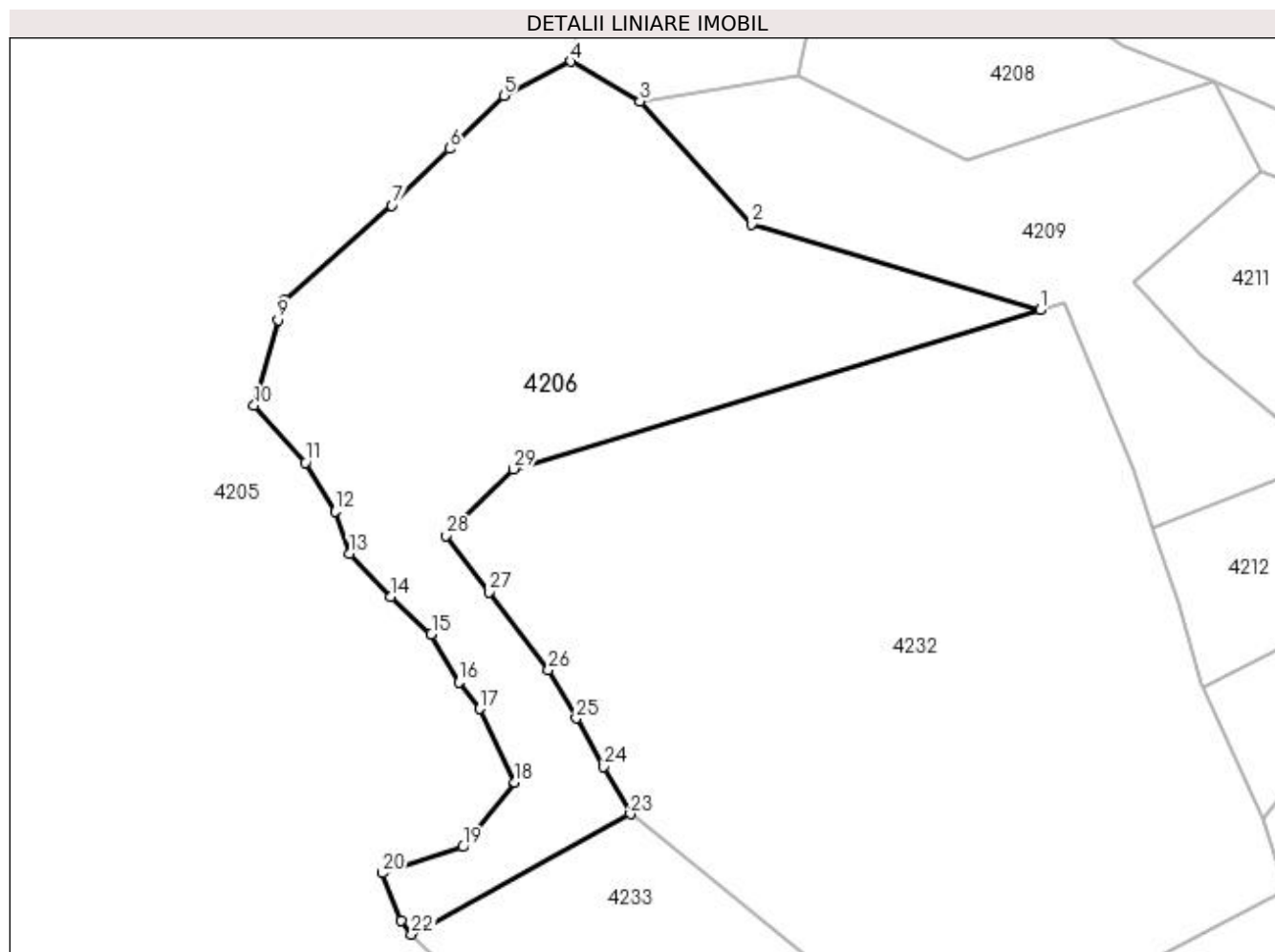
Inscrieri privind dezmembramintele dreptului de proprietate, drepturi reale de garanție și sarcini	Referințe
NU SUNT	

Anexa Nr. 1 La Partea I

Teren

Nr cadastral	Suprafața (mp)*	Observații / Referințe
35954	19.500	Provenit din CF 35954, nr. top. 3228/4, 3231/12, 3233/5, 3227/6, 3234/8

* Suprafața este determinată în planul de proiecție Stereo 70.



Date referitoare la teren

Crt	Categorie folosință	Intra vilan	Suprafața (mp)	Tarla	Parcelă	Nr. topo	Observații / Referințe
1	padure	NU	19.500	-	-	-	

Lungime Segmente

1) Valorile lungimilor segmentelor sunt obținute din proiecție în plan.

Punct început	X / Y	Punct sfârșit	X / Y	Lungime segment (** (m)
1	529.585,671 666.670,745	2	529.498,599 666.696,709	90.861
3	529.464,827 666.733,715	4	529.444,039 666.745,778	24.034
5	529.423,719 666.735,488	6	529.407,345 666.719,431	22.933
7	529.389,956 666.702,302	8	529.357,281 666.673,773	43.377
9	529.355,586 666.667,739	10	529.348,335 666.641,932	26.806

Punct început	X / Y	Punct sfârșit	X / Y	Lungime segment (** (m)
2	529.498,599 666.696,709	3	529.464,827 666.733,715	50.1
4	529.444,039 666.745,778	5	529.423,719 666.735,488	22.777
6	529.407,345 666.719,431	7	529.389,956 666.702,302	24.409
8	529.357,281 666.673,773	9	529.355,586 666.667,739	6.268
10	529.348,335 666.641,932	11	529.363,738 666.624,771	23.06

Punct început	X / Y	Punct sfârșit	X / Y	Lungime segment (** (m)
11	529.363,738 666.624,771	12	529.372,782 666.610,06	17.269
13	529.377,16 666.597,208	14	529.389,531 666.584,221	17.936
15	529.401,831 666.572,988	16	529.410,126 666.558,378	16.801
17	529.416,389 666.550,351	18	529.427,084 666.528,239	24.563
19	529.411,362 666.508,736	20	529.387,033 666.500,855	25.574
21	529.392,616 666.486,415	22	529.395,909 666.482,335	5.243
23	529.461,961 666.518,704	24	529.453,933 666.532,931	16.336
25	529.445,592 666.547,573	26	529.437,251 666.562,215	16.851
27	529.419,255 666.585,633	28	529.406,148 666.602,688	21.51
29	529.426,733 666.622,786	1	529.585,671 666.670,745	166.016

Punct început	X / Y	Punct sfârșit	X / Y	Lungime segment (** (m)
12	529.372,782 666.610,06	13	529.377,16 666.597,208	13.577
14	529.389,531 666.584,221	15	529.401,831 666.572,988	16.657
16	529.410,126 666.558,378	17	529.416,389 666.550,351	10.181
18	529.427,084 666.528,239	19	529.411,362 666.508,736	25.051
20	529.387,033 666.500,855	21	529.392,616 666.486,415	15.482
22	529.395,909 666.482,335	23	529.461,961 666.518,704	75.403
24	529.453,933 666.532,931	25	529.445,592 666.547,573	16.851
26	529.437,251 666.562,215	27	529.419,255 666.585,633	29.534
28	529.406,148 666.602,688	29	529.426,733 666.622,786	28.769

** Lungimile segmentelor sunt determinate în planul de proiecție Stereo 70 și sunt rotunjite la 1 milimetru.

*** Distanța dintre puncte este formată din segmente cumulate ce sunt mai mici decât valoarea 1 milimetru.

**DATE DESPRE IMOBILUL NR. 4207**

Oficiul de Cadastru și Publicitate Imobiliară SUCEAVA
Biroul de Cadastru și Publicitate Imobiliară Campulung Moldovenesc

A. Partea I. Descrierea imobilului

TEREN Extravilan

Adresa: Jud. Suceava, Loc numit Obcina

Nr. Crt	Nr cadastral Nr. topografic	Suprafața* (mp)	Observații / Referințe
A1	35974	48.220	Sector cadastral:32 Teren neimprejmuț; Provenit din CF 35974, nr. top. 3227/1, 3221, 3222

B. Partea II. Proprietari și acte

Inscrieri privitoare la dreptul de proprietate și alte drepturi reale	Referințe
38 / 12/01/1999	
Act Notarial nr. CONTRACT_DE_DONATIE nr. 1228, din 04/04/1997 emis de BNP Scraba Horia Ilie;	
B1	A1
Intabulare, drept de PROPRIETATE, dobandit prin Conventie, cota actuala 1/1 1) COSOVAN GHEORGHITA, LIPSĂ CNP	

C. Partea III. SARCINI .

Inscrieri privind dezmembramintele dreptului de proprietate, drepturi reale de garanție și sarcini	Referințe
NU SUNT	

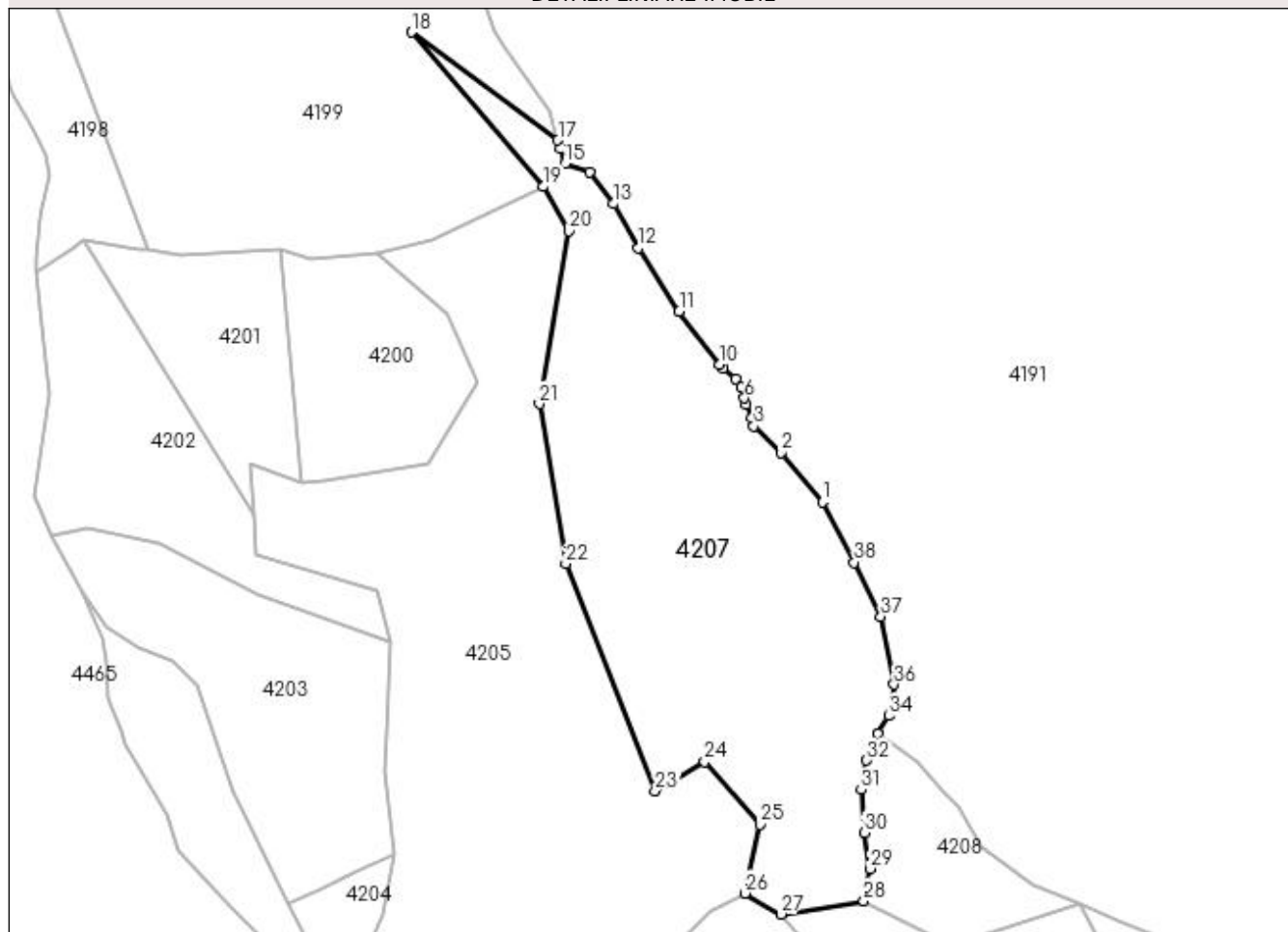
Anexa Nr. 1 La Partea I

Teren

Nr cadastral	Suprafața (mp)*	Observații / Referințe
35974	48.220	Provenit din CF 35974, nr. top. 3227/1, 3221, 3222

* Suprafața este determinată în planul de proiecție Stereo 70.

DETALII LINIARE IMOBIL



Date referitoare la teren

Crt	Categorie folosință	Intra vilan	Suprafața (mp)	Tarla	Parcelă	Nr. topo	Observații / Referințe
1	pașune	NU	48.220	-	-	-	

Lungime Segmente

1) Valorile lungimilor segmentelor sunt obținute din proiecție în plan.

Punct început	X / Y	Punct sfârșit	X / Y	Lungime segment (** (m)
1	529.488,961 666.971,93	2	529.465,155 667.000,49	37.181
3	529.449,21 667.015,887	4	529.447,746 667.021,004	5.322
5	529.444,835 667.028,677	6	529.443,777 667.032,116	3.598
7	529.441,66 667.038,466	8	529.438,75 667.042,964	5.357
9	529.431,49 667.049,52	10	529.429,448 667.051,365	2.752

Punct început	X / Y	Punct sfârșit	X / Y	Lungime segment (** (m)
2	529.465,155 667.000,49	3	529.449,21 667.015,887	22.166
4	529.447,746 667.021,004	5	529.444,835 667.028,677	8.207
6	529.443,777 667.032,116	7	529.441,66 667.038,466	6.694
8	529.438,75 667.042,964	9	529.431,49 667.049,52	9.782
10	529.429,448 667.051,365	11	529.405,942 667.082,301	38.853

Punct început	X / Y	Punct sfârșit	X / Y	Lungime segment (** (m)	Punct început	X / Y	Punct sfârșit	X / Y	Lungime segment (** (m)
11	529.405,942 667.082,301	12	529.382,421 667.118,905	43.51	12	529.382,421 667.118,905	13	529.368,145 667.144,426	29.243
13	529.368,145 667.144,426	14	529.354,025 667.162,59	23.007	14	529.354,025 667.162,59	15	529.339,802 667.167,688	15.109
15	529.339,802 667.167,688	16	529.337,179 667.176,309	9.011	16	529.337,179 667.176,309	17	529.335,873 667.181,159	5.023
17	529.335,873 667.181,159	18	529.251,04 667.243,666	105.374	18	529.251,04 667.243,666	19	529.327,154 667.154,333	117.362
19	529.327,154 667.154,333	20	529.341,994 667.128,696	29.622	20	529.341,994 667.128,696	21	529.325,013 667.028,833	101.296
21	529.325,013 667.028,833	22	529.340,315 666.936,348	93.742	22	529.340,315 666.936,348	23	529.392,099 666.804,997	141.19
23	529.392,099 666.804,997	24	529.420,764 666.821,806	33.23	24	529.420,764 666.821,806	25	529.452,63 666.785,6	48.232
25	529.452,63 666.785,6	26	529.444,039 666.745,778	40.738	26	529.444,039 666.745,778	27	529.464,827 666.733,715	24.034
27	529.464,827 666.733,715	28	529.512,789 666.741,417	48.576	28	529.512,789 666.741,417	29	529.516,288 666.760,011	18.92
29	529.516,288 666.760,011	30	529.512,986 666.780,918	21.166	30	529.512,986 666.780,918	31	529.511,334 666.805,673	24.81
31	529.511,334 666.805,673	32	529.514,515 666.822,648	17.27	32	529.514,515 666.822,648	33	529.520,722 666.838,419	16.948
33	529.520,722 666.838,419	34	529.527,184 666.848,38	11.873	34	529.527,184 666.848,38	35	529.529,38 666.854,724	6.713
35	529.529,38 666.854,724	36	529.530,33 666.866,518	11.832	36	529.530,33 666.866,518	37	529.522,685 666.905,71	39.931
37	529.522,685 666.905,71	38	529.507,355 666.937,145	34.974	38	529.507,355 666.937,145	1	529.488,961 666.971,93	39.349

** Lungimile segmentelor sunt determinate în planul de proiecție Stereo 70 și sunt rotunjite la 1 milimetru.

*** Distanța dintre puncte este formată din segmente cumulate ce sunt mai mici decât valoarea 1 milimetru.

**DATE DESPRE IMOBILUL NR. 4208**

Oficiul de Cadastru și Publicitate Imobiliară SUCEAVA
Biroul de Cadastru și Publicitate Imobiliară Campulung Moldovenesc

A. Partea I. Descrierea imobilului

TEREN Extravilan

Adresa: Jud. Suceava, Loc numit Obcina

Nr. Crt	Nr cadastral Nr. topografic	Suprafața* (mp)	Observații / Referințe
A1		7.202	Sector cadastral:32 Teren neimprejmuit; U.P. III, U.A. 132B

B. Partea II. Proprietari și acte

Inscrieri privitoare la dreptul de proprietate și alte drepturi reale		Referințe
4208 / 18/12/2022		
Act Normativ nr. Hotărâre nr. 1705, din 29/11/2006 emis de Guvernul României;		
B1	Intabulare, drept de PROPRIETATE, dobandit prin Lege, cota actuala 1/1 1) STATUL ROMÂN - DOMENIUL PUBLIC , CIF:99999999999999, LIPSĂ CUI/CIF	A1
Act Normativ nr. Hotărâre nr. 1705, din 29/11/2006 emis de Guvernul României (Act Normativ: Anexa nr. 3 - Inventarul centralizat al bunurilor din domeniul public al Statului, poziția nr. 1363; Act Normativ: Ordin Ministru nr. 496 din 09.03.2016 și Aviz CTAS nr. 140 din 04.06.2015 emise de Ministerul Apelor și Pădurilor; Act Administrativ; Declarație nr. 19147 din 12.12.2022 emis de Direcția Silvică Suceava.);		
B2	Intabulare, drept de ADMINISTRARE, dobandit prin Lege, cota actuala 1/1 1) REGIA NAȚIONALĂ A PĂDURILOR ROMSILVA RA , CIF:1590120, PRIN DIRECȚIA SILVICĂ SUCEAVA, CUI 714140, JUD. SUCEAVA, MUN. SUCEAVA, BLD. 1 MAI, NR.6	A1

C. Partea III. SARCINI .

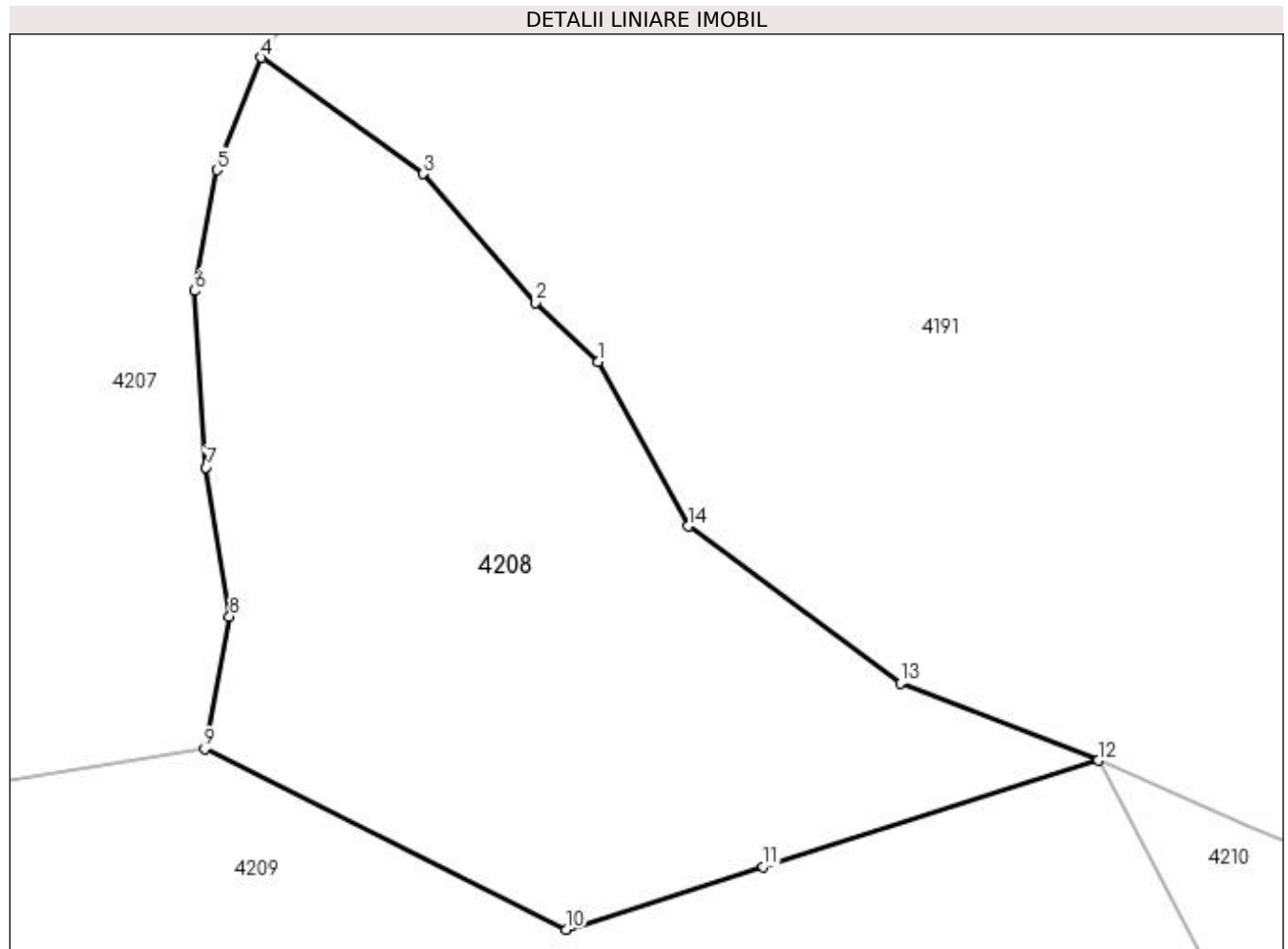
Inscrieri privind dezmembramintele dreptului de proprietate, drepturi reale de garanție și sarcini	Referințe
NU SUNT	

Anexa Nr. 1 La Partea I

Teren

Nr cadastral	Suprafața (mp)*	Observații / Referințe
	7.202	U.P. III, U.A. 132B

* Suprafața este determinată în planul de proiecție Stereo 70.



Date referitoare la teren

Crt	Categorie folosință	Intra vilan	Suprafața (mp)	Tarla	Parcelă	Nr. topo	Observații / Referințe
1	padure	NU	7.202	-	-	-	

Lungime Segmente

1) Valorile lungimilor segmentelor sunt obținute din proiecție în plan.

Punct început	X / Y	Punct sfârșit	X / Y	Lungime segment (** (m)
1	529.568,036 666.795,776	2	529.559,263 666.804,034	12.048
2	529.559,263 666.804,034	3	529.543,485 666.822,131	24.009
3	529.543,485 666.822,131	4	529.520,722 666.838,419	27.99
4	529.520,722 666.838,419	5	529.514,515 666.822,648	16.948
5	529.514,515 666.822,648	6	529.511,334 666.805,673	17.27

Punct început	X / Y	Punct sfârșit	X / Y	Lungime segment (** (m)
6	529.511,334 666.805,673	7	529.512,986 666.780,918	24.81
7	529.512,986 666.780,918	8	529.516,288 666.760,011	21.166
8	529.516,288 666.760,011	9	529.512,789 666.741,417	18.92
9	529.512,789 666.741,417	10	529.563,497 666.716,082	56.685
10	529.563,497 666.716,082	11	529.591,184 666.724,866	29.047
11	529.591,184 666.724,866	12	529.638,258 666.739,801	49.386
12	529.638,258 666.739,801	13	529.610,426 666.750,658	29.875
13	529.610,426 666.750,658	14	529.580,697 666.772,666	36.989
14	529.580,697 666.772,666	1	529.568,036 666.795,776	26.351

** Lungimile segmentelor sunt determinate în planul de proiecție Stereo 70 și sunt rotunjite la 1 milimetru.

*** Distanța dintre puncte este formată din segmente cumulate ce sunt mai mici decât valoarea 1 milimetru.

**DATE DESPRE IMOBILUL NR. 4209**

Oficiul de Cadastru și Publicitate Imobiliară SUCEAVA
Biroul de Cadastru și Publicitate Imobiliară Campulung Moldovenesc

A. Partea I. Descrierea imobilului

TEREN Extravilan

Adresa: Jud. Suceava, Loc numit Obcina

Nr. Crt	Nr cadastral Nr. topografic	Suprafața* (mp)	Observații / Referințe
A1		10.200	Sector cadastral:32 Teren neimprejmuit; U.P. III, U.A. 132%

B. Partea II. Proprietari și acte

Inscrieri privitoare la dreptul de proprietate și alte drepturi reale		Referințe
4209 / 18/12/2022		
Act Administrativ nr. Titlu de proprietate nr. 665, din 04/06/2004 emis de Comisia Județeană Suceava;		
B1	Intabulare, drept de PROPRIETATE, dobandit prin Reconstituire, cota actuala 1/1 1) ROSTOS DORIN, LIPSĂ CNP	A1

C. Partea III. SARCINI .

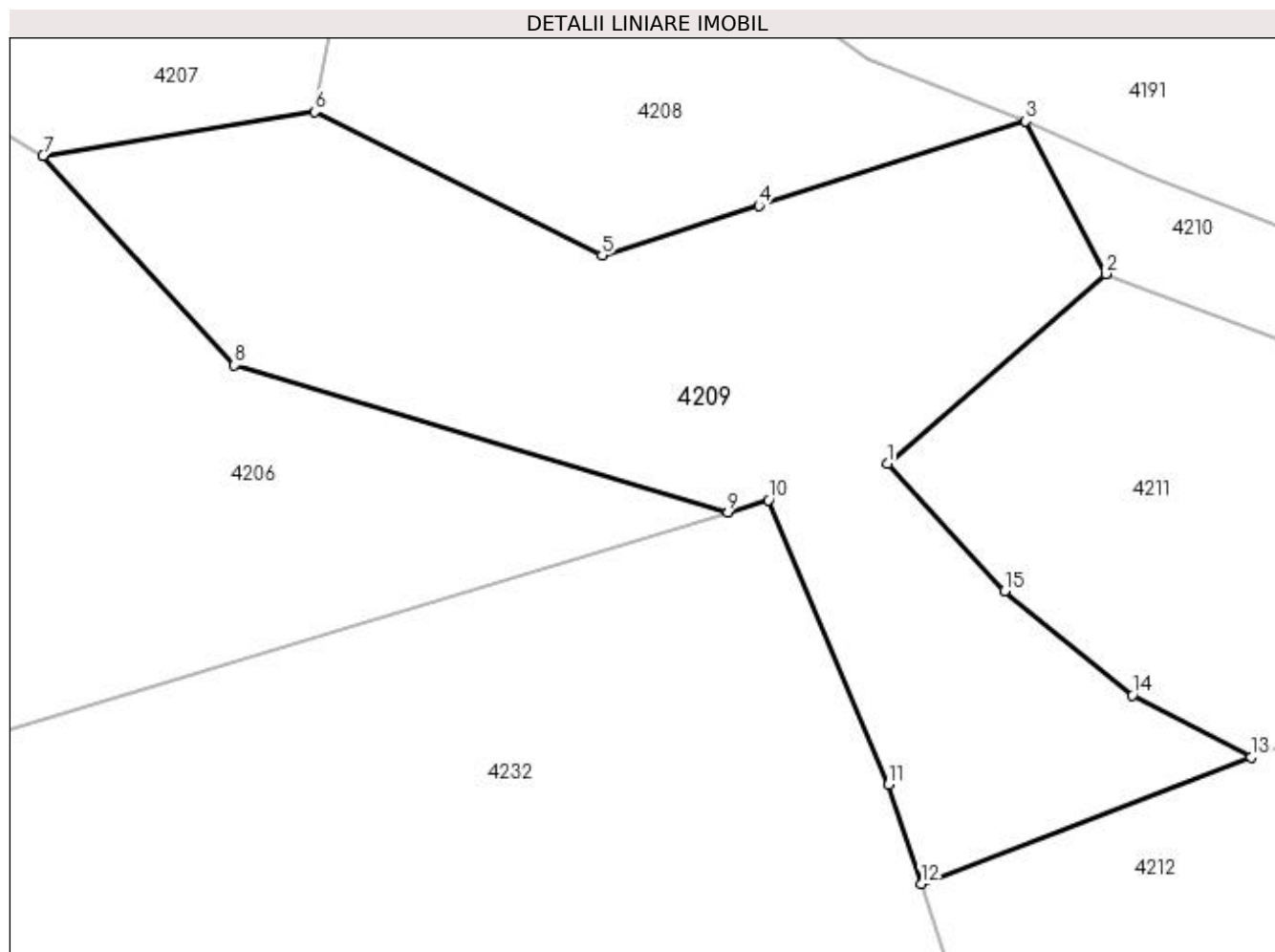
Inscrieri privind dezmembramintele dreptului de proprietate, drepturi reale de garanție și sarcini	Referințe
NU SUNT	

Anexa Nr. 1 La Partea I

Teren

Nr cadastral	Suprafața (mp)*	Observații / Referințe
	10.200	U.P. III, U.A. 132%

* Suprafața este determinată în planul de proiecție Stereo 70.



Date referitoare la teren

Crt	Categorie folosință	Intra vilan	Suprafața (mp)	Tarla	Parcelă	Nr. topo	Observații / Referințe
1	padure	NU	10.200	-	-	-	

Lungime Segmente

1) Valorile lungimilor segmentelor sunt obținute din proiecție în plan.

Punct început	X / Y	Punct sfârșit	X / Y	Lungime segment (** (m)
1	529.613,863 666.679,369	2	529.652,375 666.712,858	51.036
2	529.652,375 666.712,858	3	529.638,258 666.739,801	30.417
3	529.638,258 666.739,801	4	529.591,184 666.724,866	49.386
4	529.591,184 666.724,866	5	529.563,497 666.716,082	29.047
5	529.563,497 666.716,082	6	529.512,789 666.741,417	56.685

Punct început	X / Y	Punct sfârşit	X / Y	Lungime segment (** (m)
6	529.512,789 666.741,417	7	529.464,827 666.733,715	48.576
7	529.464,827 666.733,715	8	529.498,599 666.696,709	50.1
8	529.498,599 666.696,709	9	529.585,671 666.670,745	90.861
9	529.585,671 666.670,745	10	529.592,912 666.672,93	7.563
10	529.592,912 666.672,93	11	529.614,09 666.622,76	54.457
11	529.614,09 666.622,76	12	529.619,852 666.605,197	18.484
12	529.619,852 666.605,197	13	529.678,05 666.627,586	62.356
13	529.678,05 666.627,586	14	529.657,119 666.638,47	23.592
14	529.657,119 666.638,47	15	529.634,514 666.656,888	29.158
15	529.634,514 666.656,888	1	529.613,863 666.679,369	30.526

** Lungimile segmentelor sunt determinate în planul de proiecţie Stereo 70 şi sunt rotunjite la 1 milimetru.

*** Distanţa dintre puncte este formată din segmente cumulate ce sunt mai mici decât valoarea 1 milimetru.

**DATE DESPRE IMOBILUL NR. 4210**

Oficiul de Cadastru și Publicitate Imobiliară SUCEAVA
Biroul de Cadastru și Publicitate Imobiliară Campulung Moldovenesc

A. Partea I. Descrierea imobilului

TEREN Extravilan

Adresa: Jud. Suceava

Nr. Crt	Nr cadastral Nr. topografic	Suprafața* (mp)	Observații / Referințe
A1		2.090	Sector cadastral:32 Teren neimprejmuit; U.P. III, U.A. 132MM%

B. Partea II. Proprietari și acte

Inscrieri privitoare la dreptul de proprietate și alte drepturi reale		Referințe
4210 / 18/12/2022		
Act Normativ nr. Hotărâre nr. 1705, din 29/11/2006 emis de Guvernul României;		
B1	Intabulare, drept de PROPRIETATE, dobandit prin Lege, cota actuala 1/1 1) STATUL ROMÂN - DOMENIUL PUBLIC , CIF:99999999999999, LIPSĂ CUI/CIF	A1
Act Normativ nr. Hotărâre nr. 1705, din 29/11/2006 emis de Guvernul României (Act Normativ: Anexa nr. 3 - Inventarul centralizat al bunurilor din domeniul public al Statului, poziția nr. 1363; Act Normativ: Ordin Ministru nr. 496 din 09.03.2016 și Aviz CTAS nr. 140 din 04.06.2015 emise de Ministerul Apelor și Pădurilor; Act Administrativ; Declarație nr. 19147 din 12.12.2022 emis de Direcția Silvică Suceava.);		
B2	Intabulare, drept de ADMINISTRARE, dobandit prin Lege, cota actuala 1/1 1) REGIA NAȚIONALĂ A PĂDURILOR ROMSILVA RA , CIF:1590120, PRIN DIRECȚIA SILVICĂ SUCEAVA, CUI 714140, JUD. SUCEAVA, MUN. SUCEAVA, BLD. 1 MAI, NR.6	A1

C. Partea III. SARCINI .

Inscrieri privind dezmembramintele dreptului de proprietate, drepturi reale de garanție și sarcini	Referințe
NU SUNT	

Punct început	X / Y	Punct sfârșit	X / Y	Lungime segment (** (m)
6	529.722,938 666.705,245	1	529.659,576 666.730,333	68.148

** Lungimile segmentelor sunt determinate în planul de proiecție Stereo 70 și sunt rotunjite la 1 milimetru.

*** Distanța dintre puncte este formată din segmente cumulate ce sunt mai mici decât valoarea 1 milimetru.

**DATE DESPRE IMOBILUL NR. 4211**

Oficiul de Cadastru și Publicitate Imobiliară SUCEAVA
 Biroul de Cadastru și Publicitate Imobiliară Campulung Moldovenesc

A. Partea I. Descrierea imobilului

TEREN Extravilan

Adresa: Jud. Suceava

Nr. Crt	Nr cadastral Nr. topografic	Suprafața* (mp)	Observații / Referințe
A1		7.166	Sector cadastral:32 Teren neimprejmuit; U.P. III, U.A. 132A

B. Partea II. Proprietari și acte

Inscrieri privitoare la dreptul de proprietate și alte drepturi reale		Referințe
4211 / 18/12/2022		
Act Normativ nr. Hotărâre nr. 1705, din 29/11/2006 emis de Guvernul României;		
B1	Intabulare, drept de PROPRIETATE, dobandit prin Lege, cota actuala 1/1 1) STATUL ROMÂN - DOMENIUL PUBLIC , CIF:99999999999999, LIPSĂ CUI/CIF	A1
Act Normativ nr. Hotărâre nr. 1705, din 29/11/2006 emis de Guvernul României (Act Normativ: Anexa nr. 3 - Inventarul centralizat al bunurilor din domeniul public al Statului, poziția nr. 1363; Act Normativ: Ordin Ministru nr. 496 din 09.03.2016 și Aviz CTAS nr. 140 din 04.06.2015 emise de Ministerul Apelor și Pădurilor; Act Administrativ; Declarație nr. 19147 din 12.12.2022 emis de Direcția Silvică Suceava.);		
B2	Intabulare, drept de ADMINISTRARE, dobandit prin Lege, cota actuala 1/1 1) REGIA NAȚIONALĂ A PĂDURILOR ROMSILVA RA , CIF:1590120, PRIN DIRECȚIA SILVICĂ SUCEAVA, CUI 714140, JUD. SUCEAVA, MUN. SUCEAVA, BLD. 1 MAI, NR.6	A1

C. Partea III. SARCINI .

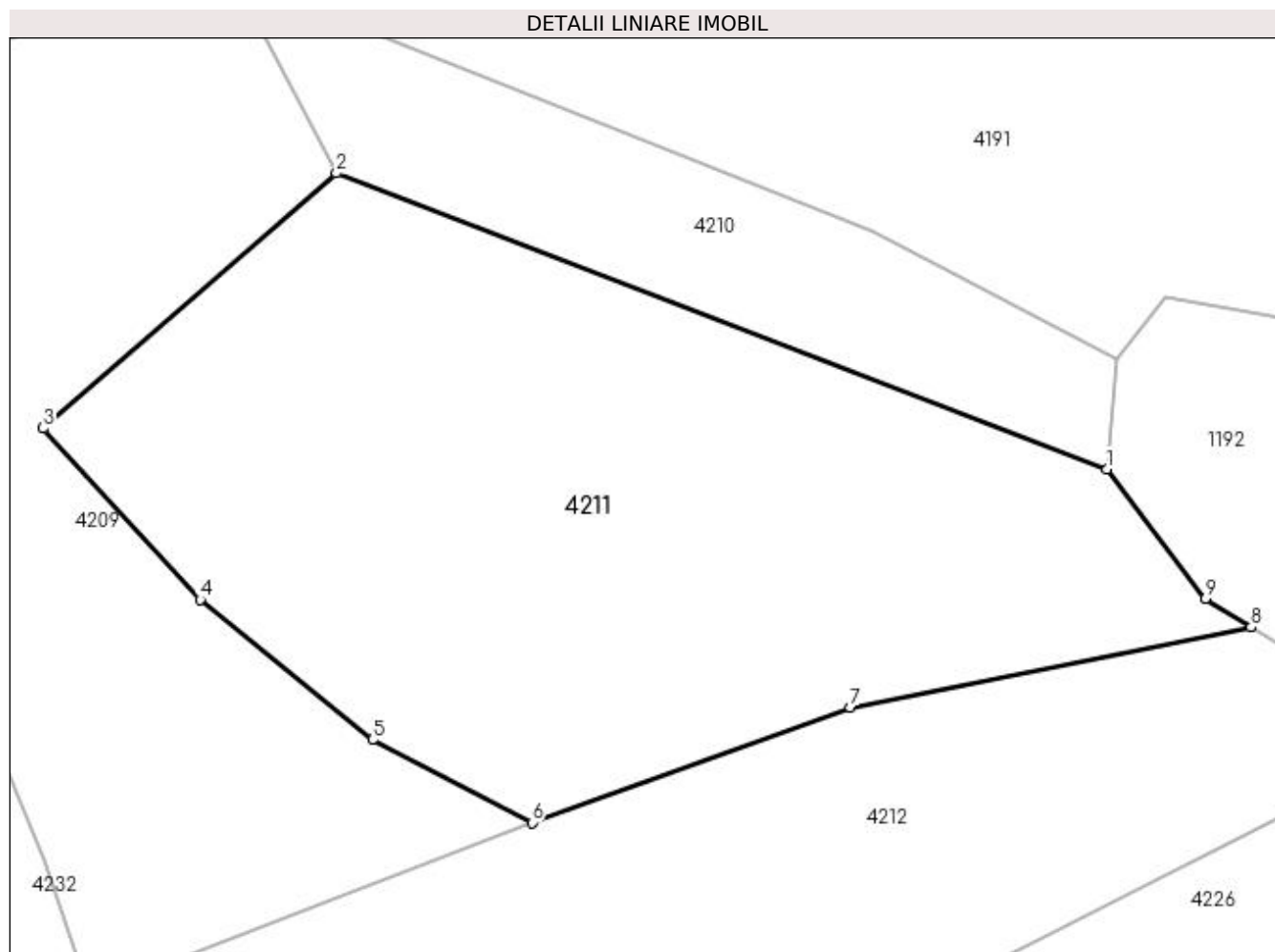
Inscrieri privind dezmembramintele dreptului de proprietate, drepturi reale de garanție și sarcini	Referințe
NU SUNT	

Anexa Nr. 1 La Partea I

Teren

Nr cadastral	Suprafața (mp)*	Observații / Referințe
	7.166	U.P. III, U.A. 132A

* Suprafața este determinată în planul de proiecție Stereo 70.



Date referitoare la teren

Crt	Categorie folosință	Intravilan	Suprafața (mp)	Tarla	Parcelă	Nr. topo	Observații / Referințe
1	padure	NU	7.166	-	-	-	

Lungime Segmente

1) Valorile lungimilor segmentelor sunt obținute din proiecție în plan.

Punct început	X / Y	Punct sfârșit	X / Y	Lungime segment (** (m)
1	529.753,61 666.673,995	2	529.652,375 666.712,858	108.438
2	529.652,375 666.712,858	3	529.613,863 666.679,369	51.036
3	529.613,863 666.679,369	4	529.634,514 666.656,888	30.526
4	529.634,514 666.656,888	5	529.657,119 666.638,47	29.158
5	529.657,119 666.638,47	6	529.678,05 666.627,586	23.592

Punct început	X / Y	Punct sfârşit	X / Y	Lungime segment (** (m)
6	529.678,05 666.627,586	7	529.719,911 666.642,656	44.491
7	529.719,911 666.642,656	8	529.772,523 666.653,272	53.672
8	529.772,523 666.653,272	9	529.766,496 666.656,97	7.071
9	529.766,496 666.656,97	1	529.753,61 666.673,995	21.352

** Lungimile segmentelor sunt determinate în planul de proiecție Stereo 70 și sunt rotunjite la 1 milimetru.

*** Distanța dintre puncte este formată din segmente cumulate ce sunt mai mici decât valoarea 1 milimetru.

**DATE DESPRE IMOBILUL NR. 4212**

Oficiul de Cadastru și Publicitate Imobiliară SUCEAVA
Biroul de Cadastru și Publicitate Imobiliară Campulung Moldovenesc

A. Partea I. Descrierea imobilului

TEREN Extravilan

Adresa: Jud. Suceava

Nr. Crt	Nr cadastral Nr. topografic	Suprafața* (mp)	Observații / Referințe
A1		6.700	Sector cadastral:32 Teren neimprejmuit; U.P. II, U.A. 132

B. Partea II. Proprietari și acte

Inscrieri privitoare la dreptul de proprietate și alte drepturi reale		Referințe
4212 / 18/12/2022		
Act Administrativ nr. Titlu de proprietate nr. 749, din 02/11/2005 emis de Comisia Județeană Suceava;		
B1	Intabulare, drept de PROPRIETATE, dobândit prin Reconstituire, cota actuala 1/1 1) JUCAN ANA, LIPSĂ CNP	A1

C. Partea III. SARCINI .

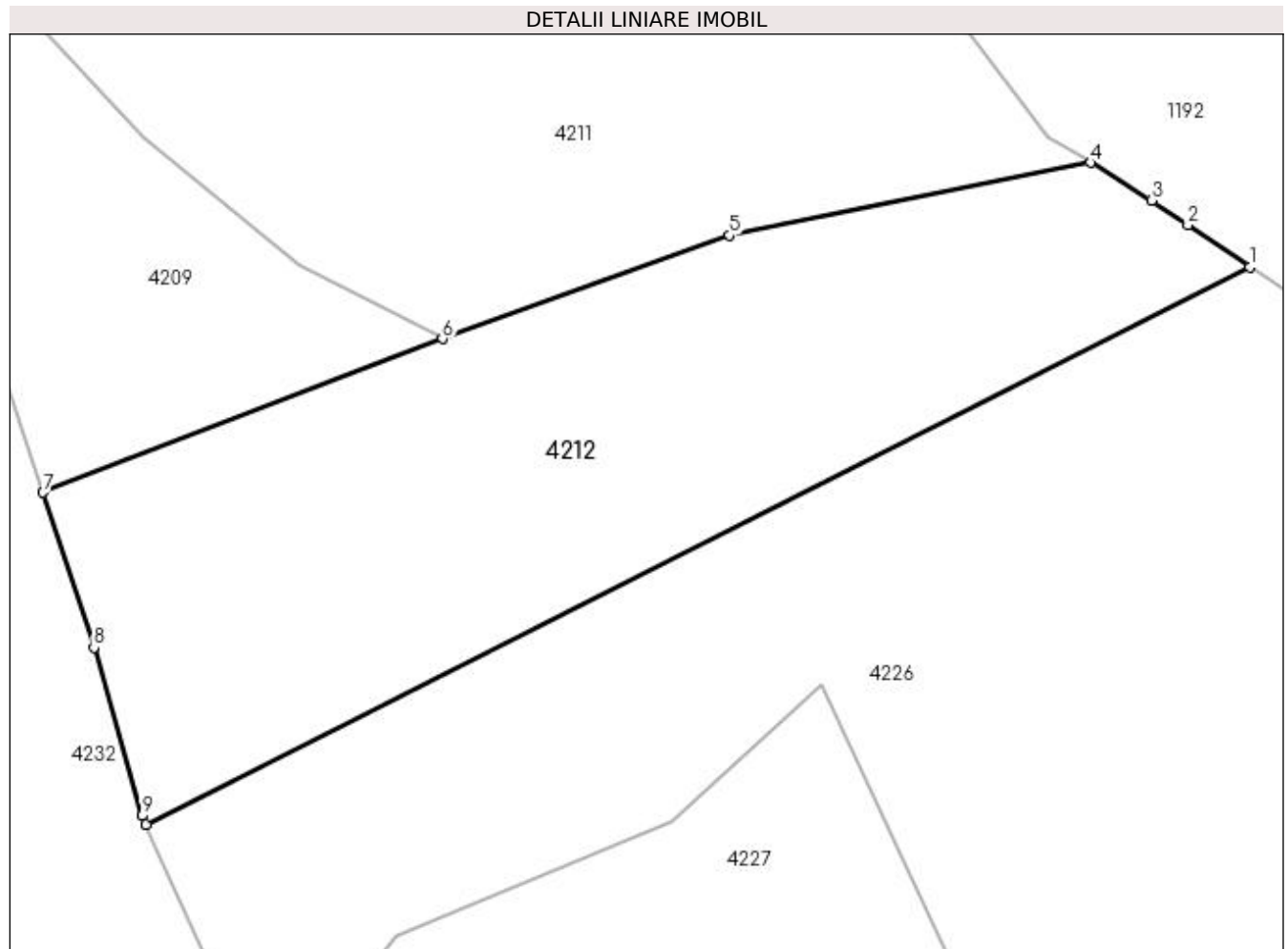
Inscrieri privind dezmembramintele dreptului de proprietate, drepturi reale de garanție și sarcini	Referințe
NU SUNT	

Anexa Nr. 1 La Partea I

Teren

Nr cadastral	Suprafața (mp)*	Observații / Referințe
	6.700	U.P. II, U.A. 132

* Suprafața este determinată în planul de proiecție Stereo 70.



Date referitoare la teren

Crt	Categorie folosință	Intra vilan	Suprafața (mp)	Tarla	Parcelă	Nr. topo	Observații / Referințe
1	padure	NU	6.700	-	-	-	

Lungime Segmente

1) Valorile lungimilor segmentelor sunt obținute din proiecție în plan.

Punct început	X / Y	Punct sfârșit	X / Y	Lungime segment (** (m)
1	529.795,762 666.638,077	2	529.786,756 666.644,192	10.886
2	529.786,756 666.644,192	3	529.781,472 666.647,779	6.386
3	529.781,472 666.647,779	4	529.772,523 666.653,272	10.5
4	529.772,523 666.653,272	5	529.719,911 666.642,656	53.672
5	529.719,911 666.642,656	6	529.678,05 666.627,586	44.491

Punct început	X / Y	Punct sfârșit	X / Y	Lungime segment (** (m)
6	529.678,05 666.627,586	7	529.619,852 666.605,197	62.356
7	529.619,852 666.605,197	8	529.627,262 666.582,615	23.767
8	529.627,262 666.582,615	9	529.634,291 666.558,089	25.513
9	529.634,291 666.558,089	10	529.634,861 666.556,834	1.378
10	529.634,861 666.556,834	1	529.795,762 666.638,077	180.249

** Lungimile segmentelor sunt determinate în planul de proiecție Stereo 70 și sunt rotunjite la 1 milimetru.

*** Distanța dintre puncte este formată din segmente cumulate ce sunt mai mici decât valoarea 1 milimetru.

**DATE DESPRE IMOBILUL NR. 4213**

Oficiul de Cadastru și Publicitate Imobiliară SUCEAVA
Biroul de Cadastru și Publicitate Imobiliară Campulung Moldovenesc

A. Partea I. Descrierea imobilului

TEREN Extravilan

Adresa: Jud. Suceava

Nr. Crt	Nr cadastral Nr. topografic	Suprafața* (mp)	Observații / Referințe
A1	30684	31.114	Sector cadastral:32 Teren neimprejmuit; CF 30684, 30685, 32546, nr. top. 3216/11, parte din nr. top. 3216/3, 3216/10

B. Partea II. Proprietari și acte

Inscrieri privitoare la dreptul de proprietate și alte drepturi reale	Referințe
4213 / 18/12/2022	
Act Normativ nr. Lege nr. 7, din 13/03/1996 emis de Parlamentul României;	
B1	A1
Inscrierea provizorie, drept de PROPRIETATE, dobandit prin Lege, cota actuala 1/1 1) COMUNA POJORÂTA, CIF:4441425	

C. Partea III. SARCINI .

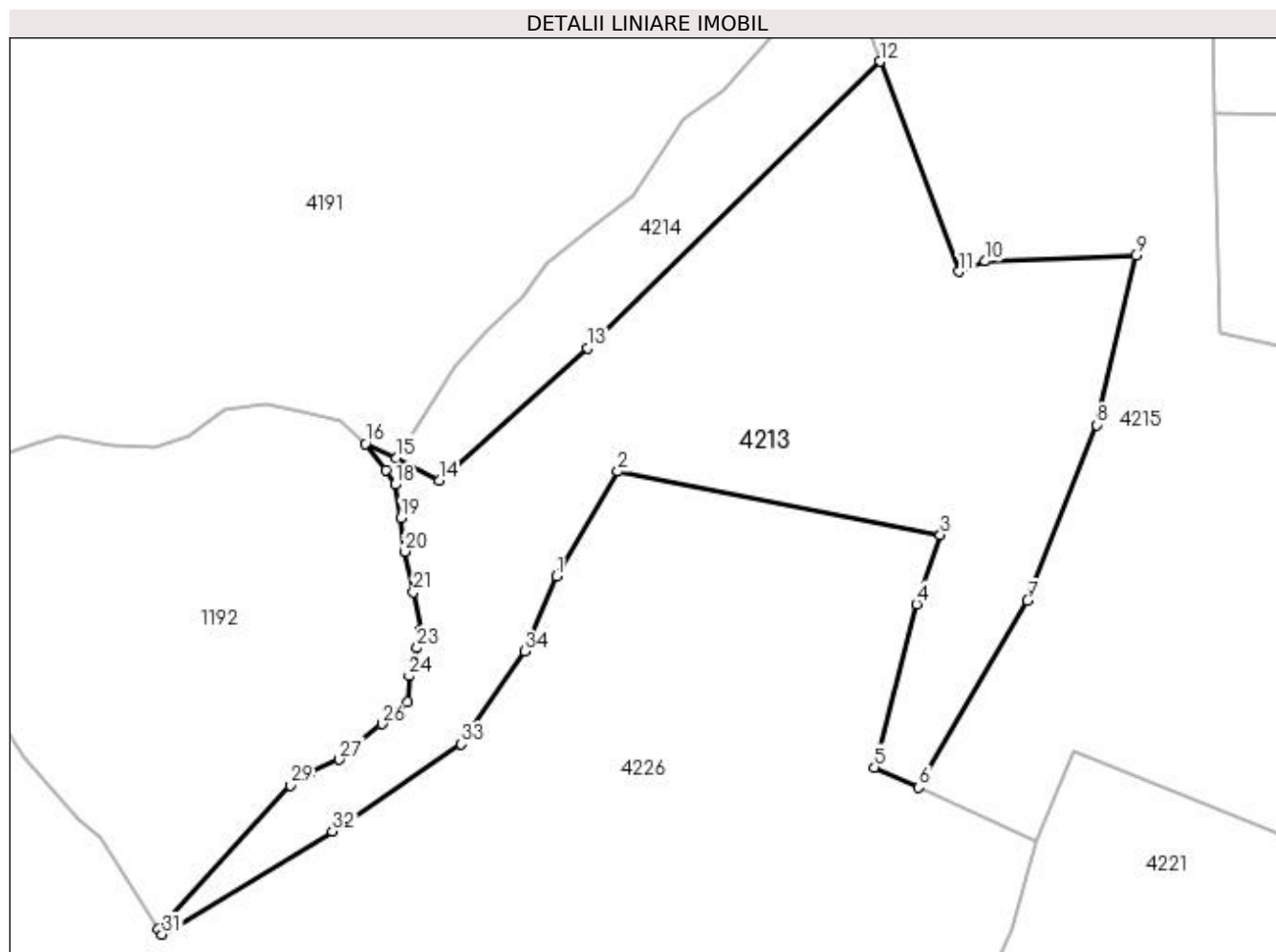
Inscrieri privind dezmembramintele dreptului de proprietate, drepturi reale de garanție și sarcini	Referințe
NU SUNT	

Anexa Nr. 1 La Partea I

Teren

Nr cadastral	Suprafața (mp)*	Observații / Referințe
30684	31.114	CF 30684, 30685, 32546, nr. top. 3216/11, parte din nr. top. 3216/3, 3216/10

* Suprafața este determinată în planul de proiecție Stereo 70.



Date referitoare la teren

Crt	Categorie folosință	Intra vilan	Suprafața (mp)	Tarla	Parcelă	Nr. topo	Observații / Referințe
1	padure	NU	31.114	-	-	-	

Lungime Segmente

1) Valorile lungimilor segmentelor sunt obținute din proiecție în plan.

Punct început	X / Y	Punct sfârșit	X / Y	Lungime segment (** (m)
1	530.037,19 666.649,956	2	530.059,584 666.688,103	44.234
3	530.177,165 666.665,093	4	530.168,38 666.639,816	26.76
5	530.153,081 666.580,318	6	530.169,33 666.572,974	17.832
7	530.208,944 666.641,091	8	530.234,17 666.705,106	68.806
9	530.248,401 666.766,886	10	530.193,468 666.764,691	54.977

Punct început	X / Y	Punct sfârșit	X / Y	Lungime segment (** (m)
2	530.059,584 666.688,103	3	530.177,165 666.665,093	119.811
4	530.168,38 666.639,816	5	530.153,081 666.580,318	61.433
6	530.169,33 666.572,974	7	530.208,944 666.641,091	78.798
8	530.234,17 666.705,106	9	530.248,401 666.766,886	63.398
10	530.193,468 666.764,691	11	530.183,931 666.760,978	10.234

Punct început	X / Y	Punct sfârșit	X / Y	Lungime segment (** (m))
11	530.183,931 666.760,978	12	530.155,074 666.837,544	81.823
13	530.048,466 666.733,109	14	529.994,38 666.684,782	72.531
15	529.978,719 666.693,125	16	529.967,443 666.698,217	12.372
17	529.974,969 666.688,722	18	529.978,263 666.683,332	6.317
19	529.980,452 666.671,226	20	529.981,67 666.658,961	12.325
21	529.984,967 666.644,084	22	529.987,565 666.630,375	13.953
23	529.986,331 666.623,856	24	529.983,438 666.613,538	10.716
25	529.982,977 666.604,196	26	529.973,505 666.596,164	12.419
27	529.957,973 666.583,184	28	529.947,271 666.578,467	11.695
29	529.940,18 666.573,721	30	529.892,019 666.521,514	71.029
31	529.893,358 666.519,435	32	529.955,458 666.556,971	72.563
33	530.002,434 666.588,76	34	530.025,496 666.622,562	40.92

Punct început	X / Y	Punct sfârșit	X / Y	Lungime segment (** (m))
12	530.155,074 666.837,544	13	530.048,466 666.733,109	149.238
14	529.994,38 666.684,782	15	529.978,719 666.693,125	17.745
16	529.967,443 666.698,217	17	529.974,969 666.688,722	12.116
18	529.978,263 666.683,332	19	529.980,452 666.671,226	12.302
20	529.981,67 666.658,961	21	529.984,967 666.644,084	15.238
22	529.987,565 666.630,375	23	529.986,331 666.623,856	6.635
24	529.983,438 666.613,538	25	529.982,977 666.604,196	9.353
26	529.973,505 666.596,164	27	529.957,973 666.583,184	20.242
28	529.947,271 666.578,467	29	529.940,18 666.573,721	8.533
30	529.892,019 666.521,514	31	529.893,358 666.519,435	2.473
32	529.955,458 666.556,971	33	530.002,434 666.588,76	56.721
34	530.025,496 666.622,562	1	530.037,19 666.649,956	29.786

** Lungimile segmentelor sunt determinate în planul de proiecție Stereo 70 și sunt rotunjite la 1 milimetru.

*** Distanța dintre puncte este formată din segmente cumulate ce sunt mai mici decât valoarea 1 milimetru.

**DATE DESPRE IMOBILUL NR. 4214**

Oficiul de Cadastru și Publicitate Imobiliară SUCEAVA
 Biroul de Cadastru și Publicitate Imobiliară Campulung Moldovenesc

A. Partea I. Descrierea imobilului

TEREN Extravilan

Adresa: Jud. Suceava

Nr. Crt	Nr cadastral Nr. topografic	Suprafața* (mp)	Observații / Referințe
A1	30683	7.279	Sector cadastral:32 Teren neimprejmuț; CF 30683, parte din nr. top. 3218/2, U.P. II, U.A. 165%

B. Partea II. Proprietari și acte

Inscrieri privitoare la dreptul de proprietate și alte drepturi reale	Referințe
4214 / 18/12/2022	
Act Administrativ nr. P.V. de punere în posesie nr. 205, din 21/10/2011 emis de Comisia Locală Pojorâta;	
B1	A1
Inscrierea provizorie, drept de PROPRIETATE, dobandit prin Lege, cota actuala 1/1	
1) COCA VICTORIA, LIPSĂ CNP 2) CORLATAN PARASCHIVA 3) FLOCEA TOADERI, LIPSĂ CNP 4) UNGUREAN SIMION, LIPSĂ CNP 5) UNGUREAN TRAIAN, LIPSĂ CNP 6) URSESCU ION, LIPSĂ CNP	

C. Partea III. SARCINI .

Inscrieri privind dezmembramintele dreptului de proprietate, drepturi reale de garanție și sarcini	Referințe
NU SUNT	

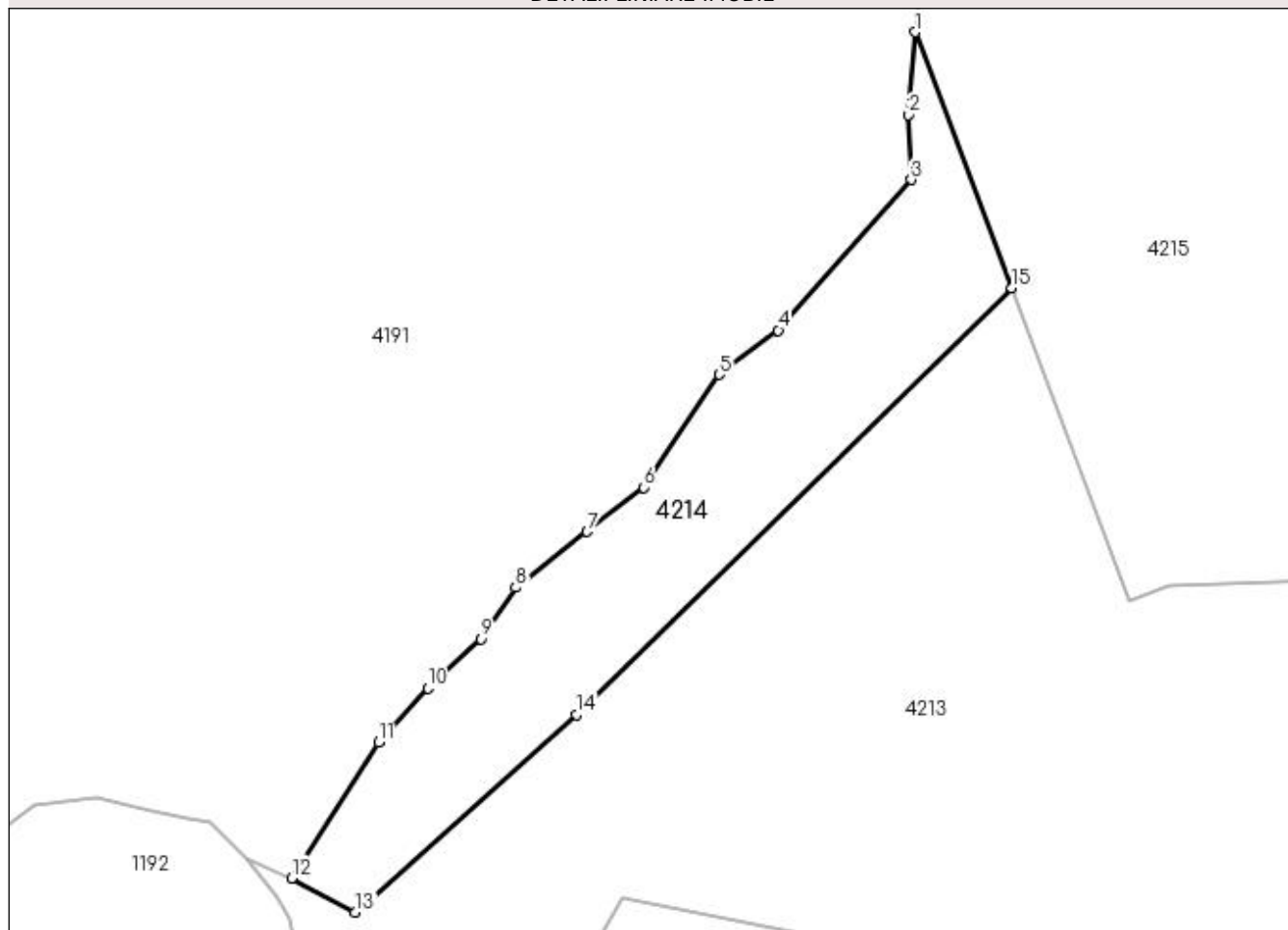
Anexa Nr. 1 La Partea I

Teren

Nr cadastral	Suprafața (mp)*	Observații / Referințe
30683	7.279	CF 30683, parte din nr. top. 3218/2, U.P. II, U.A. 165%

* Suprafața este determinată în planul de proiecție Stereo 70.

DETALII LINIARE IMOBIL



Date referitoare la teren

Crt	Categorie folosință	Intra vilan	Suprafața (mp)	Tarla	Parcelă	Nr. topo	Observații / Referințe
1	padure	NU	7.279	-	-	-	

Lungime Segmente

1) Valorile lungimilor segmentelor sunt obținute din proiecție în plan.

Punct început	X / Y	Punct sfârșit	X / Y	Lungime segment (** (m)
1	530.131,466 666.900,183	2	530.129,708 666.879,98	20.279
2	530.129,708 666.879,98	3	530.130,431 666.864,072	15.924
3	530.130,431 666.864,072	4	530.097,877 666.827,195	49.19
4	530.097,877 666.827,195	5	530.083,456 666.816,338	18.051
5	530.083,456 666.816,338	6	530.064,912 666.788,728	33.259

Punct început	X / Y	Punct sfârșit	X / Y	Lungime segment (** (m)
6	530.064,912 666.788,728	7	530.051,065 666.777,932	17.558
7	530.051,065 666.777,932	8	530.033,574 666.764,295	22.179
8	530.033,574 666.764,295	9	530.025,012 666.751,726	15.208
9	530.025,012 666.751,726	10	530.012,045 666.739,681	17.698
10	530.012,045 666.739,681	11	530.000,0 666.726,352	17.965
11	530.000,0 666.726,352	12	529.978,719 666.693,125	39.458
12	529.978,719 666.693,125	13	529.994,38 666.684,782	17.745
13	529.994,38 666.684,782	14	530.048,466 666.733,109	72.531
14	530.048,466 666.733,109	15	530.155,074 666.837,544	149.238
15	530.155,074 666.837,544	1	530.131,466 666.900,183	66.94

** Lungimile segmentelor sunt determinate în planul de proiecție Stereo 70 și sunt rotunjite la 1 milimetru.

*** Distanța dintre puncte este formată din segmente cumulate ce sunt mai mici decât valoarea 1 milimetru.

**DATE DESPRE IMOBILUL NR. 4215**

Oficiul de Cadastru și Publicitate Imobiliară SUCEAVA
Biroul de Cadastru și Publicitate Imobiliară Campulung Moldovenesc

A. Partea I. Descrierea imobilului

TEREN Extravilan

Adresa: Jud. Suceava

Nr. Crt	Nr cadastral Nr. topografic	Suprafața* (mp)	Observații / Referințe
A1	30685	52.800	Sector cadastral:32 Teren neimprejmuit; CF 30685, 32546, parte din nr. top. 3216/3, 3216/10, U.P. III, U.A. 132%, 133A%

B. Partea II. Proprietari și acte

Inscrieri privitoare la dreptul de proprietate și alte drepturi reale	Referințe
4215 / 18/12/2022	
Act Administrativ nr. Titlu de proprietate nr. 679, din 06/07/2004 emis de Comisia Județeană Suceava;	
B1	A1
Intabulare, drept de PROPRIETATE, dobandit prin Reconstituire, cota actuala 1/1	
1) COCA VICTORIA, LIPSĂ CNP 2) CORLATAN PARASCHIVA 3) FLOCEA TOADERI, LIPSĂ CNP 4) UNGUREAN SIMION, LIPSĂ CNP 5) UNGUREAN TRAIAN, LIPSĂ CNP 6) URSESCU ION, LIPSĂ CNP	

C. Partea III. SARCINI .

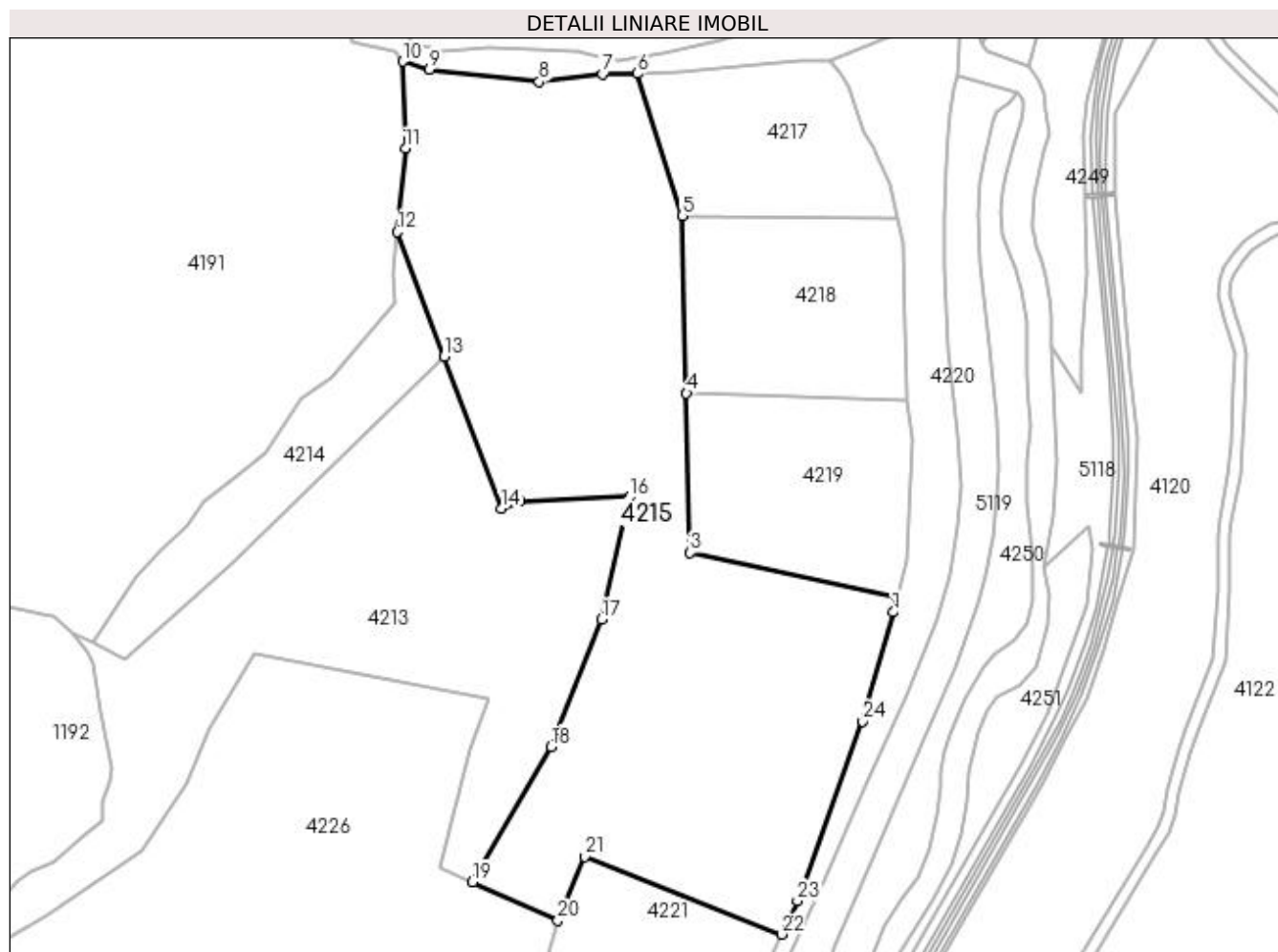
Inscrieri privind dezmembramintele dreptului de proprietate, drepturi reale de garanție și sarcini	Referințe
NU SUNT	

Anexa Nr. 1 La Partea I

Teren

Nr cadastral	Suprafața (mp)*	Observații / Referințe
30685	52.800	CF 30685, 32546, parte din nr. top. 3216/3, 3216/10, U.P. III, U.A. 132%, 133A%

* Suprafața este determinată în planul de proiecție Stereo 70.



Date referitoare la teren

Crt	Categorie folosință	Intravilan	Suprafața (mp)	Tarla	Parcelă	Nr. topo	Observații / Referințe
1	padure	NU	52.800	-	-	-	

Lungime Segmente

1) Valorile lungimilor segmentelor sunt obținute din proiecție în plan.

Punct început	X / Y	Punct sfârșit	X / Y	Lungime segment (** (m)
1	530.381,209 666.708,812	2	530.383,12 666.716,259	7.688
3	530.278,814 666.738,668	4	530.277,116 666.818,995	80.345
5	530.274,793 666.908,345	6	530.252,28 666.979,844	74.96
7	530.234,794 666.979,655	8	530.202,933 666.975,675	32.109
9	530.147,595 666.981,959	10	530.134,299 666.985,981	13.891

Punct început	X / Y	Punct sfârșit	X / Y	Lungime segment (** (m)
2	530.383,12 666.716,259	3	530.278,814 666.738,668	106.686
4	530.277,116 666.818,995	5	530.274,793 666.908,345	89.38
6	530.252,28 666.979,844	7	530.234,794 666.979,655	17.487
8	530.202,933 666.975,675	9	530.147,595 666.981,959	55.694
10	530.134,299 666.985,981	11	530.135,496 666.942,164	43.833

Punct început	X / Y	Punct sfârșit	X / Y	Lungime segment (** (m)
11	530.135,496 666.942,164	12	530.131,466 666.900,183	42.174
13	530.155,074 666.837,544	14	530.183,931 666.760,978	81.823
15	530.193,468 666.764,691	16	530.248,401 666.766,886	54.977
17	530.234,17 666.705,106	18	530.208,944 666.641,091	68.806
19	530.169,33 666.572,974	20	530.212,257 666.553,572	47.108
21	530.225,678 666.585,845	22	530.324,816 666.546,633	106.611
23	530.332,931 666.563,406	24	530.365,786 666.653,866	96.242

Punct început	X / Y	Punct sfârșit	X / Y	Lungime segment (** (m)
12	530.131,466 666.900,183	13	530.155,074 666.837,544	66.94
14	530.183,931 666.760,978	15	530.193,468 666.764,691	10.234
16	530.248,401 666.766,886	17	530.234,17 666.705,106	63.398
18	530.208,944 666.641,091	19	530.169,33 666.572,974	78.798
20	530.212,257 666.553,572	21	530.225,678 666.585,845	34.952
22	530.324,816 666.546,633	23	530.332,931 666.563,406	18.633
24	530.365,786 666.653,866	1	530.381,209 666.708,812	57.07

** Lungimile segmentelor sunt determinate în planul de proiecție Stereo 70 și sunt rotunjite la 1 milimetru.

*** Distanța dintre puncte este formată din segmente cumulate ce sunt mai mici decât valoarea 1 milimetru.

**DATE DESPRE IMOBILUL NR. 4216**

Oficiul de Cadastru și Publicitate Imobiliară SUCEAVA
Biroul de Cadastru și Publicitate Imobiliară Campulung Moldovenesc

A. Partea I. Descrierea imobilului

TEREN Extravilan

Adresa: Jud. Suceava

Nr. Crt	Nr cadastral Nr. topografic	Suprafața* (mp)	Observații / Referințe
A1		5.738	Sector cadastral:32 Teren neimprejmuit;

B. Partea II. Proprietari și acte

Inscrieri privitoare la dreptul de proprietate și alte drepturi reale		Referințe
4216 / 18/12/2022		
Act Normativ nr. Lege nr. 7, din 13/03/1996 emis de Parlamentul României;		
B1	Inscrierea provizorie, drept de PROPRIETATE, dobandit prin Lege, cota actuala 1/1 1) COMUNA POJORÂTA, CIF:4441425	A1

C. Partea III. SARCINI .

Inscrieri privind dezmembramintele dreptului de proprietate, drepturi reale de garanție și sarcini	Referințe
NU SUNT	

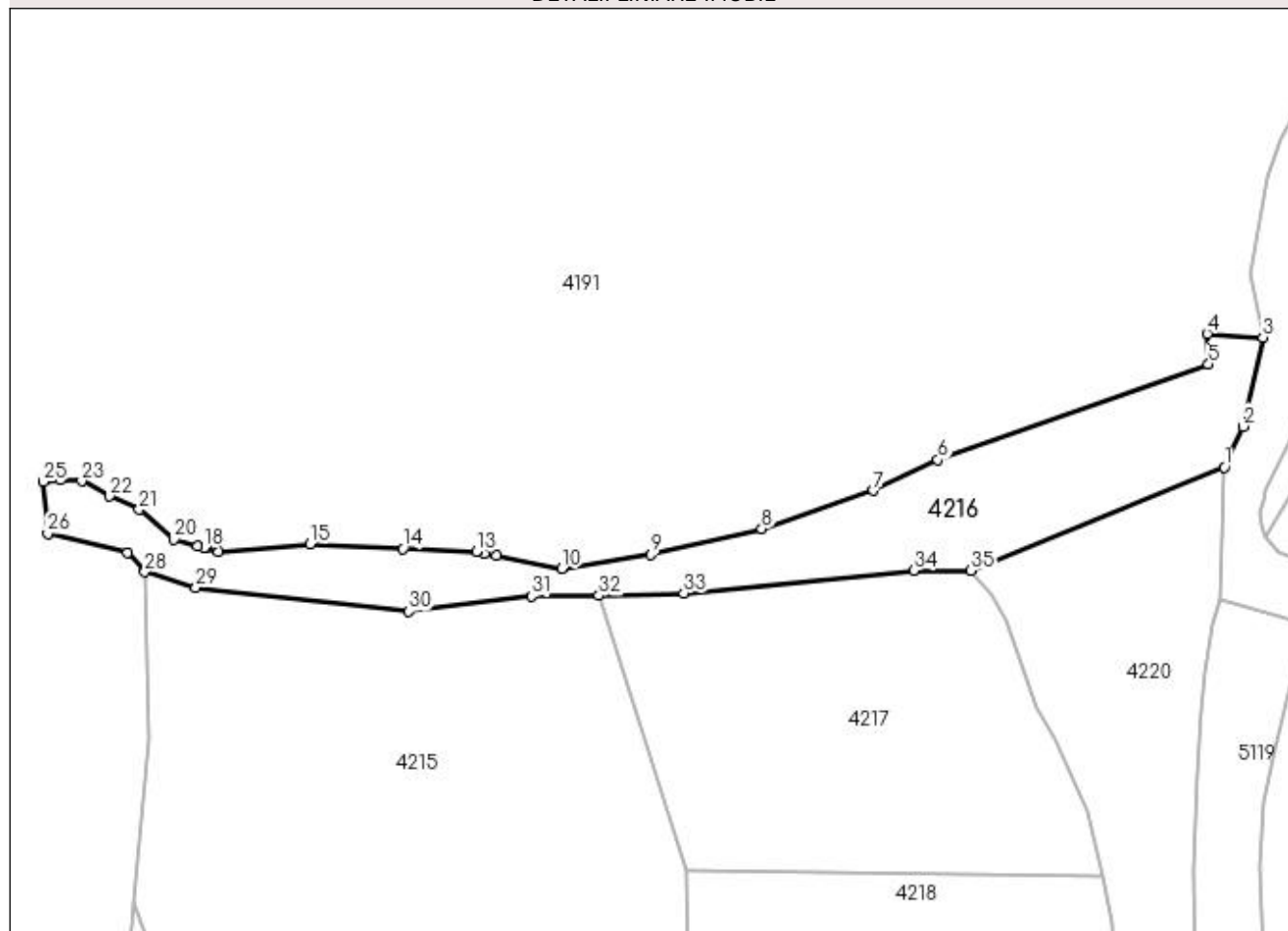
Anexa Nr. 1 La Partea I

Teren

Nr cadastral	Suprafața (mp)*	Observații / Referințe
	5.738	

* Suprafața este determinată în planul de proiecție Stereo 70.

DETALII LINIARE IMOBIL



Date referitoare la teren

Crt	Categorie folosință	Intravilan	Suprafața (mp)	Tarla	Parcelă	Nr. topo	Observații / Referințe
1	pasune	NU	5.738	-	-	-	

Lungime Segmente

1) Valorile lungimilor segmentelor sunt obținute din proiecție în plan.

Punct început	X / Y	Punct sfârșit	X / Y	Lungime segment (** (m)
1	530.414,813 667.013,151	2	530.419,614 667.023,783	11.666
3	530.424,798 667.046,876	4	530.410,32 667.047,822	14.509
5	530.410,657 667.039,91	6	530.340,37 667.015,027	74.562
7	530.323,628 667.007,106	8	530.294,581 666.997,228	30.681
9	530.265,684 666.990,437	10	530.242,651 666.986,847	23.311

Punct început	X / Y	Punct sfârșit	X / Y	Lungime segment (** (m)
2	530.419,614 667.023,783	3	530.424,798 667.046,876	23.668
4	530.410,32 667.047,822	5	530.410,657 667.039,91	7.919
6	530.340,37 667.015,027	7	530.323,628 667.007,106	18.521
8	530.294,581 666.997,228	9	530.265,684 666.990,437	29.684
10	530.242,651 666.986,847	11	530.225,585 666.990,216	17.395

Punct început	X / Y	Punct sfârșit	X / Y	Lungime segment (** (m)
11	530.225,585 666.990,216	12	530.222,534 666.990,818	3.11
13	530.220,44 666.991,231	14	530.201,39 666.992,025	19.067
15	530.177,302 666.993,186	16	530.153,505 666.991,286	23.873
17	530.150,309 666.992,142	18	530.149,685 666.992,31	0.646
19	530.148,051 666.992,747	20	530.141,859 666.994,406	6.41
21	530.132,808 667.002,188	22	530.125,153 667.005,606	8.383
23	530.117,877 667.009,575	24	530.112,365 667.009,931	5.523
25	530.107,985 667.009,4	26	530.109,033 666.995,908	13.533
27	530.129,896 666.991,008	28	530.134,299 666.985,981	6.683
29	530.147,595 666.981,959	30	530.202,933 666.975,675	55.694
31	530.234,794 666.979,655	32	530.252,28 666.979,844	17.487
33	530.274,289 666.980,473	34	530.334,03 666.986,339	60.028
35	530.348,912 666.986,339	1	530.414,813 667.013,151	71.147

Punct început	X / Y	Punct sfârșit	X / Y	Lungime segment (** (m)
12	530.222,534 666.990,818	13	530.220,44 666.991,231	2.134
14	530.201,39 666.992,025	15	530.177,302 666.993,186	24.116
16	530.153,505 666.991,286	17	530.150,309 666.992,142	3.309
18	530.149,685 666.992,31	19	530.148,051 666.992,747	1.691
20	530.141,859 666.994,406	21	530.132,808 667.002,188	11.937
22	530.125,153 667.005,606	23	530.117,877 667.009,575	8.288
24	530.112,365 667.009,931	25	530.107,985 667.009,4	4.412
26	530.109,033 666.995,908	27	530.129,896 666.991,008	21.431
28	530.134,299 666.985,981	29	530.147,595 666.981,959	13.891
30	530.202,933 666.975,675	31	530.234,794 666.979,655	32.109
32	530.252,28 666.979,844	33	530.274,289 666.980,473	22.018
34	530.334,03 666.986,339	35	530.348,912 666.986,339	14.882

** Lungimile segmentelor sunt determinate în planul de proiecție Stereo 70 și sunt rotunjite la 1 milimetru.

*** Distanța dintre puncte este formată din segmente cumulate ce sunt mai mici decât valoarea 1 milimetru.

**DATE DESPRE IMOBILUL NR. 4217**

Oficiul de Cadastru și Publicitate Imobiliară SUCEAVA
Biroul de Cadastru și Publicitate Imobiliară Campulung Moldovenesc

A. Partea I. Descrierea imobilului

TEREN Extravilan

Adresa: Jud. Suceava

Nr. Crt	Nr cadastral Nr. topografic	Suprafața* (mp)	Observații / Referințe
A1	30685	8.000	Sector cadastral:32 Teren neimprejmuit; CF 30685, parte din nr. top. 3216/3, U.P. III, U.A. 133A

B. Partea II. Proprietari și acte

Inscrieri privitoare la dreptul de proprietate și alte drepturi reale		Referințe
4217 / 18/12/2022		
Act Administrativ nr. Titlu de proprietate nr. 396, din 15/11/1993 emis de Comisia Județeană Suceava;		
B1	Intabulare, drept de PROPRIETATE, dobandit prin Reconstituire, cota actuala 1/1 1) FLOCEA TOADERI, LIPSĂ CNP	A1

C. Partea III. SARCINI .

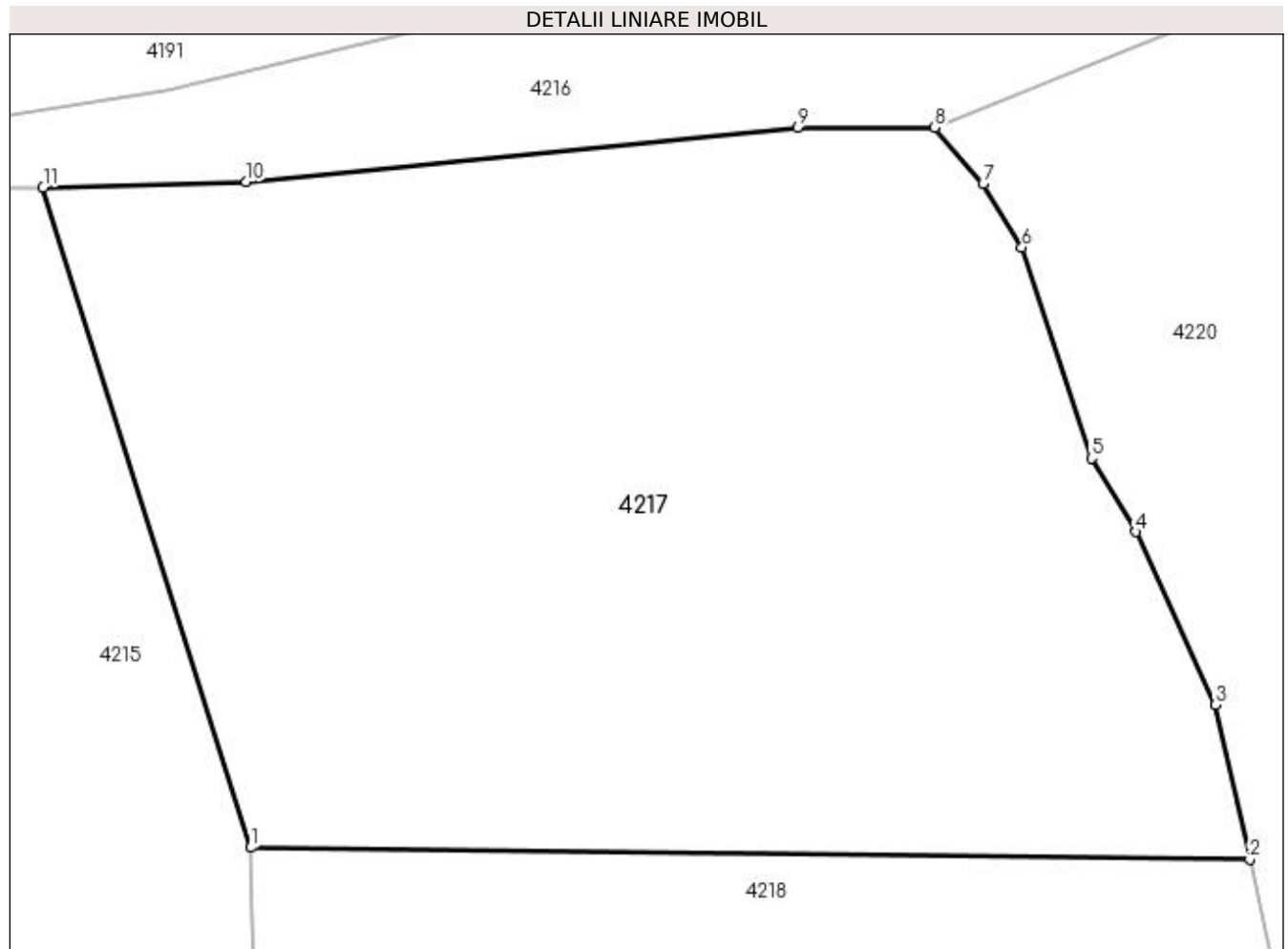
Inscrieri privind dezmembramintele dreptului de proprietate, drepturi reale de garanție și sarcini	Referințe
NU SUNT	

Anexa Nr. 1 La Partea I

Teren

Nr cadastral	Suprafața (mp)*	Observații / Referințe
30685	8.000	CF 30685, parte din nr. top. 3216/3, U.P. III, U.A. 133A

* Suprafața este determinată în planul de proiecție Stereo 70.



Date referitoare la teren

Crt	Categorie folosință	Intravilan	Suprafața (mp)	Tarla	Parcelă	Nr. topo	Observații / Referințe
1	padure	NU	8.000	-	-	-	

Lungime Segmente

1) Valorile lungimilor segmentelor sunt obținute din proiecție în plan.

Punct început	X / Y	Punct sfârșit	X / Y	Lungime segment (** (m)
1	530.274,793 666.908,345	2	530.383,047 666.907,047	108.262
2	530.383,047 666.907,047	3	530.379,336 666.923,799	17.158
3	530.379,336 666.923,799	4	530.370,712 666.942,552	20.641
4	530.370,712 666.942,552	5	530.365,892 666.950,513	9.306
5	530.365,892 666.950,513	6	530.358,345 666.973,349	24.051

Punct început	X / Y	Punct sfârșit	X / Y	Lungime segment (** (m)
6	530.358,345 666.973,349	7	530.354,152 666.980,264	8.087
7	530.354,152 666.980,264	8	530.348,912 666.986,339	8.023
8	530.348,912 666.986,339	9	530.334,03 666.986,339	14.882
9	530.334,03 666.986,339	10	530.274,289 666.980,473	60.028
10	530.274,289 666.980,473	11	530.252,28 666.979,844	22.018
11	530.252,28 666.979,844	1	530.274,793 666.908,345	74.96

** Lungimile segmentelor sunt determinate în planul de proiecție Stereo 70 și sunt rotunjite la 1 milimetru.

*** Distanța dintre puncte este formată din segmente cumulate ce sunt mai mici decât valoarea 1 milimetru.

**DATE DESPRE IMOBILUL NR. 4218**

Oficiul de Cadastru și Publicitate Imobiliară SUCEAVA
 Biroul de Cadastru și Publicitate Imobiliară Campulung Moldovenesc

A. Partea I. Descrierea imobilului

TEREN Extravilan

Adresa: Jud. Suceava

Nr. Crt	Nr cadastral Nr. topografic	Suprafața* (mp)	Observații / Referințe
A1	30685	10.000	Sector cadastral:32 Teren neimprejmuit; CF 30685, parte din nr. top. 3216/3, U.P. III, U.A. 133A

B. Partea II. Proprietari și acte

Inscrieri privitoare la dreptul de proprietate și alte drepturi reale		Referințe
4218 / 18/12/2022		
Act Administrativ nr. Titlu de proprietate nr. 390, din 15/11/1993 emis de Comisia Județeană Suceava;		
B1	Intabulare, drept de PROPRIETATE, dobândit prin Reconstituire, cota actuala 1/1 1) UNGUREAN SIMION, LIPSĂ CNP	A1

C. Partea III. SARCINI .

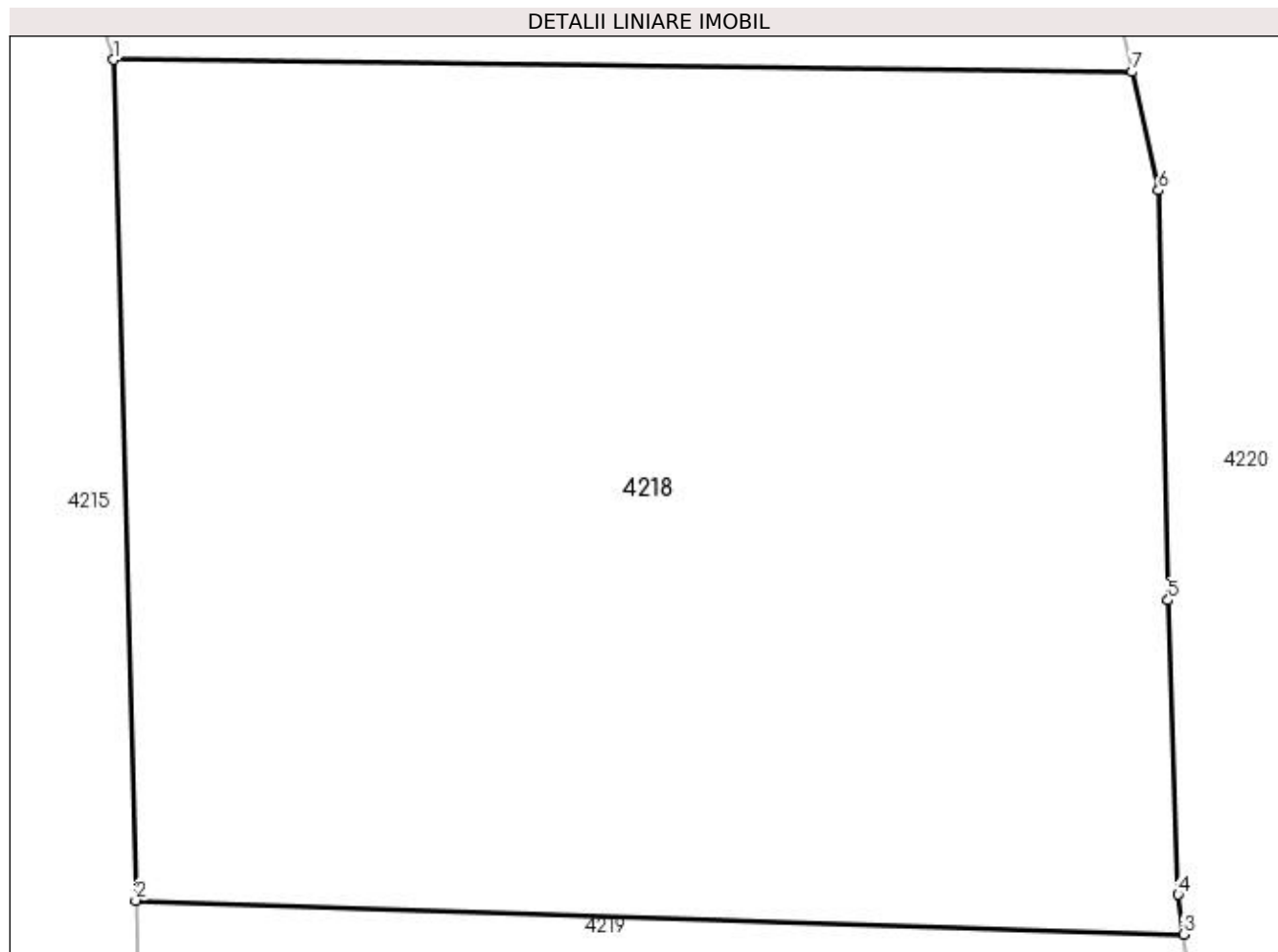
Inscrieri privind dezmembramintele dreptului de proprietate, drepturi reale de garanție și sarcini	Referințe
NU SUNT	

Anexa Nr. 1 La Partea I

Teren

Nr cadastral	Suprafața (mp)*	Observații / Referințe
30685	10.000	CF 30685, parte din nr. top. 3216/3, U.P. III, U.A. 133A

* Suprafața este determinată în planul de proiecție Stereo 70.



Date referitoare la teren

Crt	Categorie folosință	Intra vilan	Suprafața (mp)	Tarla	Parcelă	Nr. topo	Observații / Referințe
1	padure	NU	10.000	-	-	-	

Lungime Segmente

1) Valorile lungimilor segmentelor sunt obținute din proiecție în plan.

Punct început	X / Y	Punct sfârșit	X / Y	Lungime segment (** (m)
1	530.274,793 666.908,345	2	530.277,116 666.818,995	89.38
2	530.277,116 666.818,995	3	530.388,491 666.815,385	111.433
3	530.388,491 666.815,385	4	530.387,939 666.819,611	4.262
4	530.387,939 666.819,611	5	530.386,881 666.850,891	31.298
5	530.386,881 666.850,891	6	530.385,833 666.894,469	43.591

Punct început	X / Y	Punct sfârșit	X / Y	Lungime segment (** (m)
6	530.385,833 666.894,469	7	530.383,047 666.907,047	12.883
7	530.383,047 666.907,047	1	530.274,793 666.908,345	108.262

** Lungimile segmentelor sunt determinate în planul de proiecție Stereo 70 și sunt rotunjite la 1 milimetru.

*** Distanța dintre puncte este formată din segmente cumulate ce sunt mai mici decât valoarea 1 milimetru.

**DATE DESPRE IMOBILUL NR. 4219**

Oficiul de Cadastru și Publicitate Imobiliară SUCEAVA
 Biroul de Cadastru și Publicitate Imobiliară Campulung Moldovenesc

A. Partea I. Descrierea imobilului

TEREN Extravilan

Adresa: Jud. Suceava

Nr. Crt	Nr cadastral Nr. topografic	Suprafața* (mp)	Observații / Referințe
A1	30685	10.000	Sector cadastral:32 Teren neimprejmuț; CF 30685, parte din nr. top. 3216/3, U.P. III, U.A. 132, 133A

B. Partea II. Proprietari și acte

Inscrieri privitoare la dreptul de proprietate și alte drepturi reale		Referințe
4219 / 18/12/2022		
Act Administrativ nr. Titlu de proprietate nr. 397, din 15/11/1993 emis de Comisia Județeană Suceava;		
B1	Intabulare, drept de PROPRIETATE, dobândit prin Reconstituire, cota actuala 1/1 1) COCA VICTORIA, LIPSĂ CNP 2) CORLATAN PARASCHIVA 3) FLOCEA TOADERI, LIPSĂ CNP 4) UNGUREAN SIMION, LIPSĂ CNP 5) UNGUREAN TRAIAN, LIPSĂ CNP 6) URSESCU ION, LIPSĂ CNP	A1

C. Partea III. SARCINI .

Inscrieri privind dezmembramintele dreptului de proprietate, drepturi reale de garanție și sarcini	Referințe
NU SUNT	

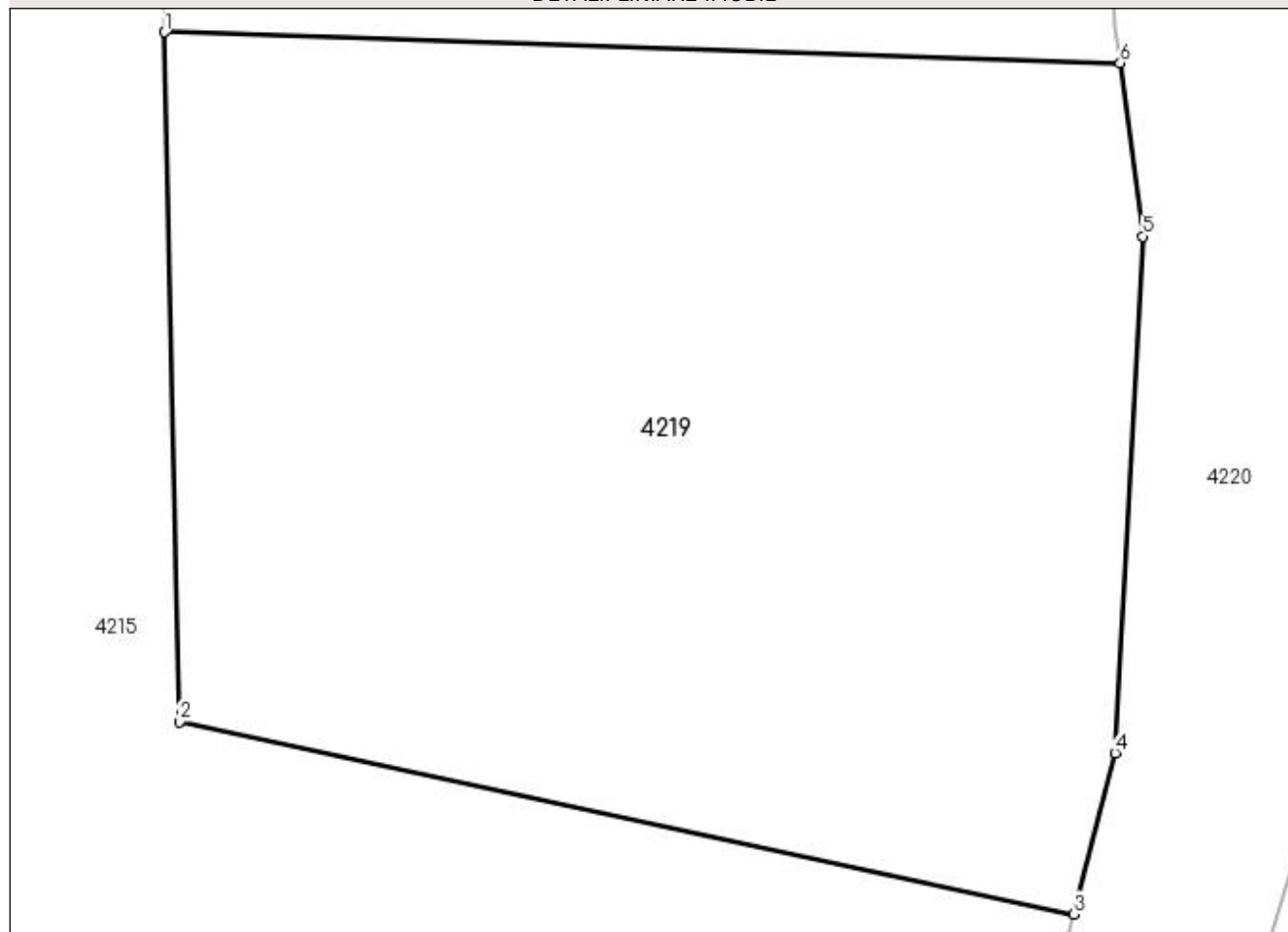
Anexa Nr. 1 La Partea I

Teren

Nr cadastral	Suprafața (mp)*	Observații / Referințe
30685	10.000	CF 30685, parte din nr. top. 3216/3, U.P. III, U.A. 132, 133A

* Suprafața este determinată în planul de proiecție Stereo 70.

DETALII LINIARE IMOBIL



Date referitoare la teren

Crt	Categorie folosință	Intravilan	Suprafața (mp)	Tarla	Parcelă	Nr. topo	Observații / Referințe
1	padure	NU	10.000	-	-	-	

Lungime Segmente

1) Valorile lungimilor segmentelor sunt obținute din proiecție în plan.

Punct început	X / Y	Punct sfârșit	X / Y	Lungime segment (** (m)
1	530.277,116 666.818,995	2	530.278,814 666.738,668	80.345
2	530.278,814 666.738,668	3	530.383,12 666.716,259	106.686
3	530.383,12 666.716,259	4	530.387,941 666.735,046	19.396
4	530.387,941 666.735,046	5	530.391,126 666.795,226	60.264
5	530.391,126 666.795,226	6	530.388,491 666.815,385	20.33

Punct început	X / Y	Punct sfârșit	X / Y	Lungime segment (** (m)
6	530.388,491 666.815,385	1	530.277,116 666.818,995	111.433

** Lungimile segmentelor sunt determinate în planul de proiecție Stereo 70 și sunt rotunjite la 1 milimetru.

*** Distanța dintre puncte este formată din segmente cumulate ce sunt mai mici decât valoarea 1 milimetru.

**DATE DESPRE IMOBILUL NR. 4220**

Oficiul de Cadastru și Publicitate Imobiliară SUCEAVA
Biroul de Cadastru și Publicitate Imobiliară Campulung Moldovenesc

A. Partea I. Descrierea imobilului

TEREN Extravilan

Adresa: Jud. Suceava

Nr. Crt	Nr cadastral Nr. topografic	Suprafața* (mp)	Observații / Referințe
A1		15.099	Sector cadastral:32 Teren neimprejmuit;

B. Partea II. Proprietari și acte

Inscrieri privitoare la dreptul de proprietate și alte drepturi reale		Referințe
4220 / 18/12/2022		
Act Normativ nr. Lege nr. 7, din 13/03/1996 emis de Parlamentul României;		
B1	Inscrierea provizorie, drept de PROPRIETATE, dobandit prin Lege, cota actuala 1/1 1) COMUNA POJORÂTA, CIF:4441425	A1

C. Partea III. SARCINI .

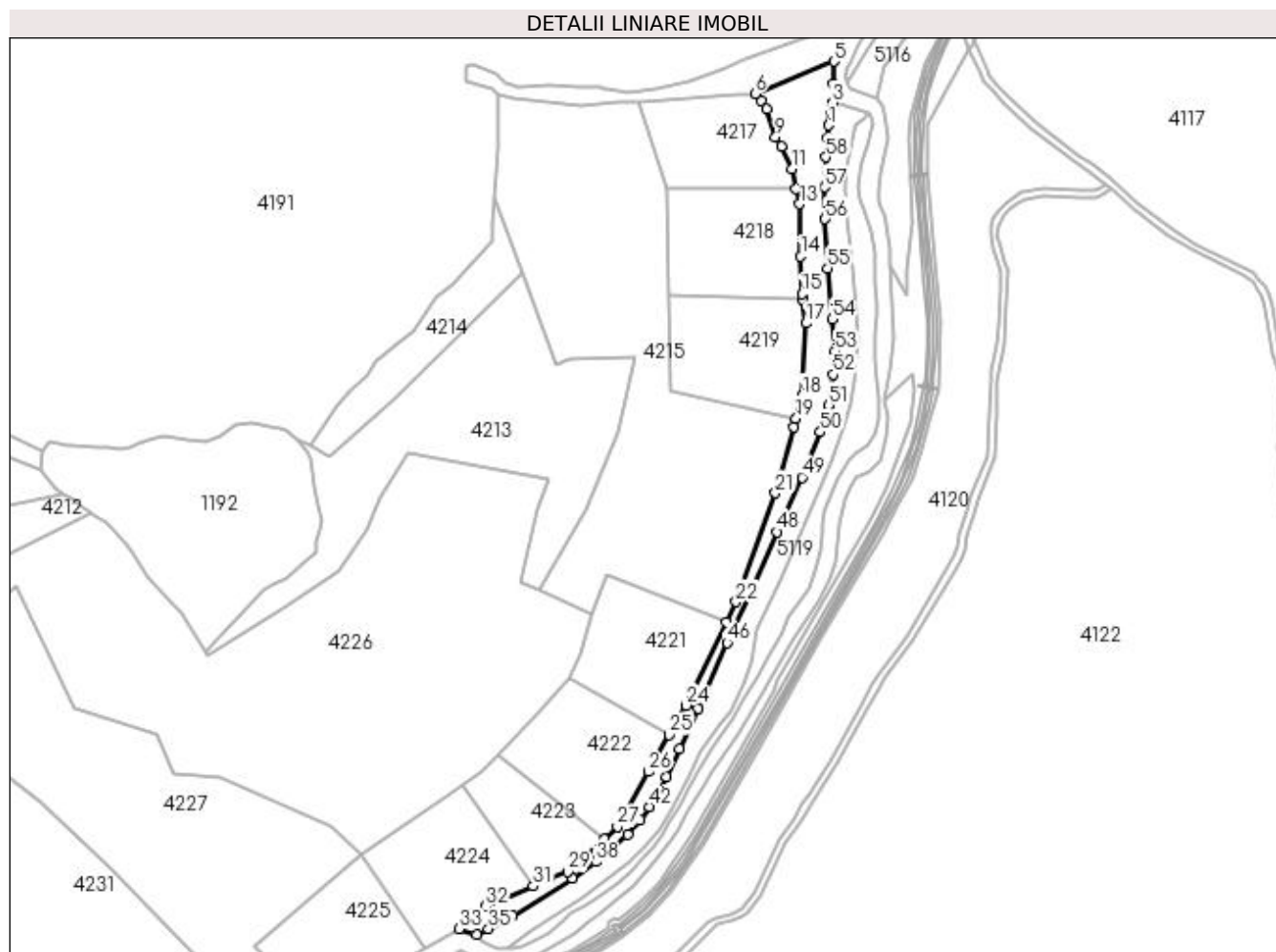
Inscrieri privind dezmembramintele dreptului de proprietate, drepturi reale de garanție și sarcini	Referințe
NU SUNT	

Anexa Nr. 1 La Partea I

Teren

Nr cadastral	Suprafața (mp)*	Observații / Referințe
	15.099	

* Suprafața este determinată în planul de proiecție Stereo 70.



Date referitoare la teren

Crt	Categorie folosință	Intra vilan	Suprafața (mp)	Tarla	Parcelă	Nr. topo	Observații / Referințe
1	pașune	NU	15.099	-	-	-	

Lungime Segmente

1) Valorile lungimilor segmentelor sunt obținute din proiecție în plan.

Punct început	X / Y	Punct sfârșit	X / Y	Lungime segment	Punct început	X / Y	Punct sfârșit	X / Y	Lungime segment	Punct început	X / Y	Punct sfârșit	X / Y	Lungime segment
1	530.409,876 666.959,974	2	530.411,949 666.972,6	12.795	2	530.411,949 666.972,6	3	530.413,754 666.978,745	6.405	3	530.413,754 666.978,745	4	530.414,099 666.994,423	15.682
4	530.414,099 666.994,423	5	530.414,813 667.013,151	18.742	5	530.414,813 667.013,151	6	530.348,912 666.986,339	71.147	6	530.348,912 666.986,339	7	530.354,152 666.980,264	8.023
7	530.354,152 666.980,264	8	530.358,345 666.973,349	8.087	8	530.358,345 666.973,349	9	530.365,892 666.950,513	24.051	9	530.365,892 666.950,513	10	530.370,712 666.942,552	9.306
10	530.370,712 666.942,552	11	530.379,336 666.923,799	20.641	11	530.379,336 666.923,799	12	530.383,047 666.907,047	17.158	12	530.383,047 666.907,047	13	530.385,833 666.894,469	12.883
13	530.385,833 666.894,469	14	530.386,881 666.850,891	43.591	14	530.386,881 666.850,891	15	530.387,939 666.819,611	31.298	15	530.387,939 666.819,611	16	530.388,491 666.815,385	4.262
16	530.388,491 666.815,385	17	530.391,126 666.795,226	20.33	17	530.391,126 666.795,226	18	530.387,941 666.735,046	60.264	18	530.387,941 666.735,046	19	530.383,12 666.716,259	19.396

Punct început	X / Y	Punct sfârșit	X / Y	Lungime segment	Punct început	X / Y	Punct sfârșit	X / Y	Lungime segment	Punct început	X / Y	Punct sfârșit	X / Y	Lungime segment
19	530.383,12 666.716,259	20	530.381,209 666.708,812	7.688	20	530.381,209 666.708,812	21	530.365,786 666.653,866	57.07	21	530.365,786 666.653,866	22	530.332,931 666.563,406	96.24 2
22	530.332,931 666.563,406	23	530.324,816 666.546,633	18.63 3	23	530.324,816 666.546,633	24	530.291,268 666.477,281	77.04	24	530.291,268 666.477,281	25	530.277,383 666.452,631	28.29 2
25	530.277,383 666.452,631	26	530.260,144 666.422,026	35.12 6	26	530.260,144 666.422,026	27	530.234,275 666.376,101	52.71	27	530.234,275 666.376,101	28	530.223,114 666.366,027	15.03 5
28	530.223,114 666.366,027	29	530.192,702 666.338,577	40.96 8	29	530.192,702 666.338,577	30	530.177,701 666.332,258	16.27 8	30	530.177,701 666.332,258	31	530.164,298 666.326,611	14.54 4
31	530.164,298 666.326,611	32	530.124,309 666.309,764	43.39 3	32	530.124,309 666.309,764	33	530.102,71 666.291,158	28.50 8	33	530.102,71 666.291,158	34	530.117,143 666.286,634	15.12 5
34	530.117,143 666.286,634	35	530.126,952 666.291,131	10.79 1	35	530.126,952 666.291,131	36	530.146,876 666.302,044	22.71 7	36	530.146,876 666.302,044	37	530.196,613 666.333,558	58.88
37	530.196,613 666.333,558	38	530.216,128 666.347,058	23.72 9	38	530.216,128 666.347,058	39	530.228,443 666.356,649	15.60 9	39	530.228,443 666.356,649	40	530.242,804 666.369,747	19.43 7
40	530.242,804 666.369,747	41	530.253,342 666.381,754	15.97 6	41	530.253,342 666.381,754	42	530.260,547 666.392,714	13.11 6	42	530.260,547 666.392,714	43	530.275,237 666.417,89	29.14 8
43	530.275,237 666.417,89	44	530.285,757 666.441,325	25.68 8	44	530.285,757 666.441,325	45	530.301,21 666.474,704	36.78 3	45	530.301,21 666.474,704	46	530.325,674 666.529,301	59.82 7
46	530.325,674 666.529,301	47	530.345,306 666.571,794	46.80 9	47	530.345,306 666.571,794	48	530.367,19 666.621,568	54.37 2	48	530.367,19 666.621,568	49	530.387,999 666.667,038	50.00 5
49	530.387,999 666.667,038	50	530.403,23 666.704,805	40.72 3	50	530.403,23 666.704,805	51	530.410,101 666.727,166	23.39 3	51	530.410,101 666.727,166	52	530.413,961 666.752,449	25.57 6
52	530.413,961 666.752,449	53	530.415,249 666.772,215	19.80 8	53	530.415,249 666.772,215	54	530.413,216 666.798,653	26.51 6	54	530.413,216 666.798,653	55	530.409,249 666.841,078	42.61
55	530.409,249 666.841,078	56	530.407,105 666.881,942	40.92	56	530.407,105 666.881,942	57	530.406,891 666.908,476	26.53 5	57	530.406,891 666.908,476	58	530.407,871 666.933,485	25.02 8
58	530.407,871 666.933,485	59	530.408,941 666.949,717	16.26 7	59	530.408,941 666.949,717	1	530.409,876 666.959,974	10.3					

** Lungimile segmentelor sunt determinate în planul de proiecție Stereo 70 și sunt rotunjite la 1 milimetru.

*** Distanța dintre puncte este formată din segmente cumulate ce sunt mai mici decât valoarea 1 milimetru.

**DATE DESPRE IMOBILUL NR. 4221**

Oficiul de Cadastru și Publicitate Imobiliară SUCEAVA
Biroul de Cadastru și Publicitate Imobiliară Campulung Moldovenesc

A. Partea I. Descrierea imobilului

TEREN Extravilan

Adresa: Jud. Suceava

Nr. Crt	Nr cadastral Nr. topografic	Suprafața* (mp)	Observații / Referințe
A1		10.000	Sector cadastral:32 Teren neimprejmuit; U.P. II, U.A. 132

B. Partea II. Proprietari și acte

Inscrieri privitoare la dreptul de proprietate și alte drepturi reale		Referințe
4221 / 18/12/2022		
Act Administrativ nr. Titlu de proprietate nr. 398, din 15/11/1993 emis de Comisia Județeană Suceava;		
B1	Intabulare, drept de PROPRIETATE, dobandit prin Reconstituire, cota actuala 1/1 1) CORLATAN ILIE, LIPSĂ CNP	A1

C. Partea III. SARCINI .

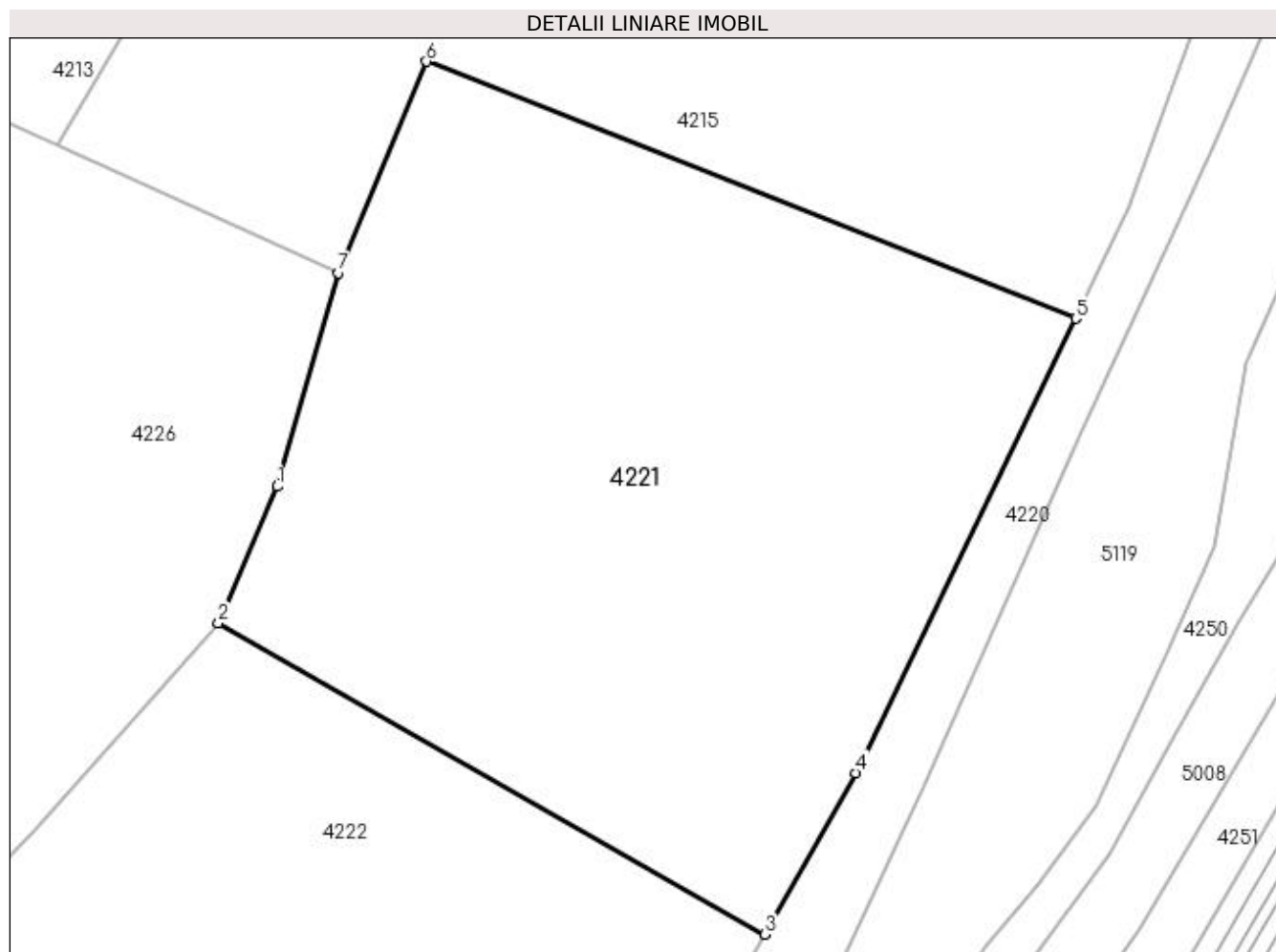
Inscrieri privind dezmembramintele dreptului de proprietate, drepturi reale de garanție și sarcini	Referințe
NU SUNT	

Anexa Nr. 1 La Partea I

Teren

Nr cadastral	Suprafața (mp)*	Observații / Referințe
	10.000	U.P. II, U.A. 132

* Suprafața este determinată în planul de proiecție Stereo 70.



Date referitoare la teren

Crt	Categorie folosință	Intra vilan	Suprafața (mp)	Tarla	Parcelă	Nr. topo	Observații / Referințe
1	padure	NU	10.000	-	-	-	

Lungime Segmente

1) Valorile lungimilor segmentelor sunt obținute din proiecție în plan.

Punct început	X / Y	Punct sfârșit	X / Y	Lungime segment (** (m)
1	530.202,94 666.520,99	2	530.193,963 666.500,128	22.711
2	530.193,963 666.500,128	3	530.277,383 666.452,631	95.994
3	530.277,383 666.452,631	4	530.291,268 666.477,281	28.292
4	530.291,268 666.477,281	5	530.324,816 666.546,633	77.04
5	530.324,816 666.546,633	6	530.225,678 666.585,845	106.611

Punct început	X / Y	Punct sfârșit	X / Y	Lungime segment (** (m)
6	530.225,678 666.585,845	7	530.212,257 666.553,572	34.952
7	530.212,257 666.553,572	1	530.202,94 666.520,99	33.888

** Lungimile segmentelor sunt determinate în planul de proiecție Stereo 70 și sunt rotunjite la 1 milimetru.

*** Distanța dintre puncte este formată din segmente cumulate ce sunt mai mici decât valoarea 1 milimetru.

**DATE DESPRE IMOBILUL NR. 4222**

Oficiul de Cadastru și Publicitate Imobiliară SUCEAVA
 Biroul de Cadastru și Publicitate Imobiliară Campulung Moldovenesc

A. Partea I. Descrierea imobilului

TEREN Extravilan

Adresa: Jud. Suceava

Nr. Crt	Nr cadastral Nr. topografic	Suprafața* (mp)	Observații / Referințe
A1	32545	10.000	Sector cadastral:32 Teren neimprejmuit; CF 32545, 32537, parte din nr. top. 3216/8, 3216/2, U.P. II, U.A. 132

B. Partea II. Proprietari și acte

Inscrieri privitoare la dreptul de proprietate și alte drepturi reale		Referințe
4222 / 18/12/2022		
Act Administrativ nr. Titlu de proprietate nr. 418, din 16/11/1994 emis de Comisia Județeană Suceava;		
B1	Intabulare, drept de PROPRIETATE, dobândit prin Reconstituire, cota actuala 1/1 1) IACOB SILVIA, LIPSĂ CNP	A1

C. Partea III. SARCINI .

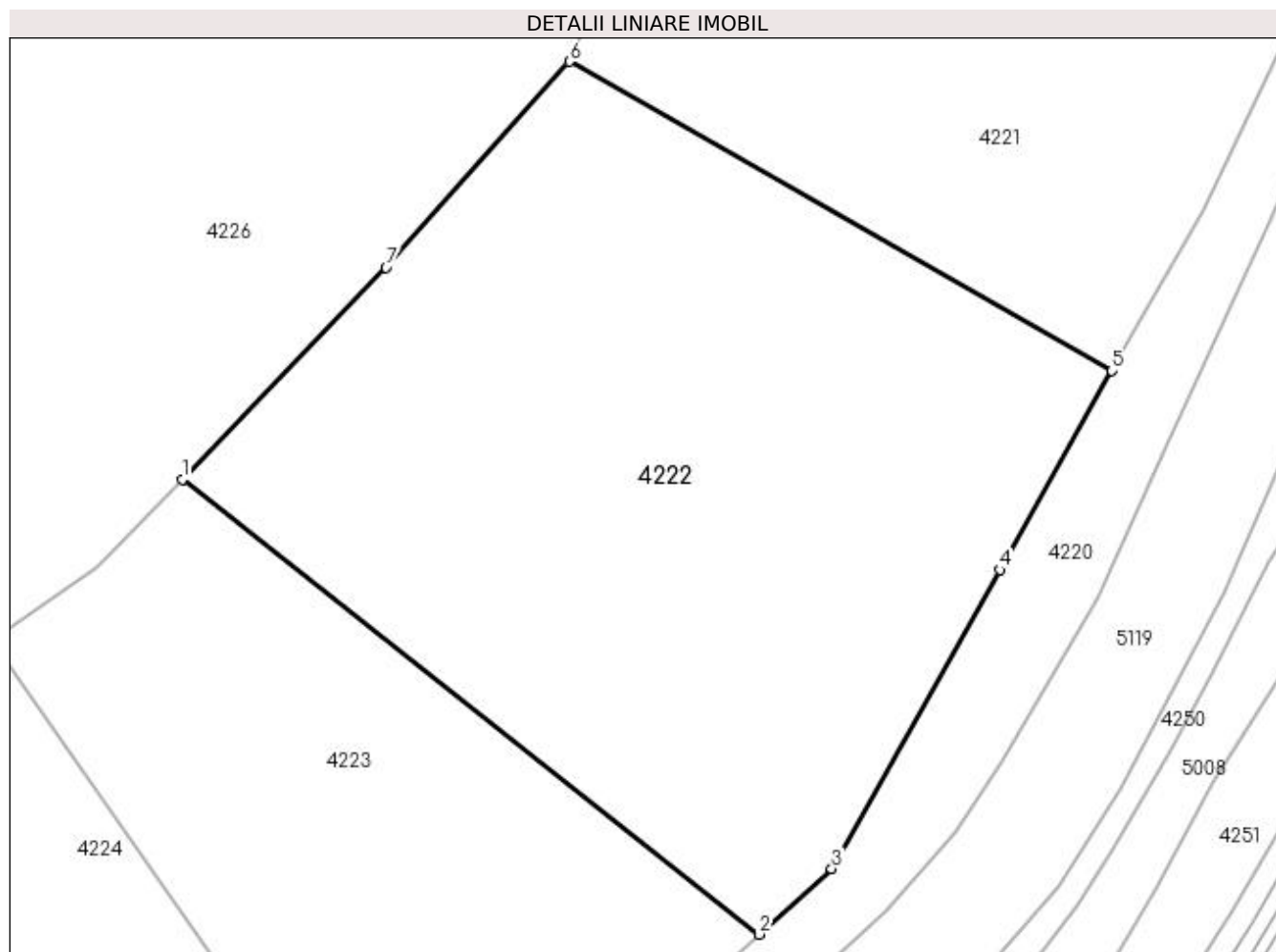
Inscrieri privind dezmembramintele dreptului de proprietate, drepturi reale de garanție și sarcini	Referințe
NU SUNT	

Anexa Nr. 1 La Partea I

Teren

Nr cadastral	Suprafața (mp)*	Observații / Referințe
32545	10.000	CF 32545, 32537, parte din nr. top. 3216/8, 3216/2, U.P. II, U.A. 132

* Suprafața este determinată în planul de proiecție Stereo 70.



Date referitoare la teren

Crt	Categorie folosință	Intra vilan	Suprafața (mp)	Tarla	Parcelă	Nr. topo	Observații / Referințe
1	padure	NU	10.000	-	-	-	

Lungime Segmente

1) Valorile lungimilor segmentelor sunt obținute din proiecție în plan.

Punct început	X / Y	Punct sfârșit	X / Y	Lungime segment (** (m)
1	530.134,442 666.435,944	2	530.223,114 666.366,027	112.921
2	530.223,114 666.366,027	3	530.234,275 666.376,101	15.035
3	530.234,275 666.376,101	4	530.260,144 666.422,026	52.71
4	530.260,144 666.422,026	5	530.277,383 666.452,631	35.126
5	530.277,383 666.452,631	6	530.193,963 666.500,128	95.994

Punct început	X / Y	Punct sfârșit	X / Y	Lungime segment (** (m)
6	530.193,963 666.500,128	7	530.165,764 666.468,475	42.392
7	530.165,764 666.468,475	1	530.134,442 666.435,944	45.159

** Lungimile segmentelor sunt determinate în planul de proiecție Stereo 70 și sunt rotunjite la 1 milimetru.

*** Distanța dintre puncte este formată din segmente cumulate ce sunt mai mici decât valoarea 1 milimetru.

**DATE DESPRE IMOBILUL NR. 4223**

Oficiul de Cadastru și Publicitate Imobiliară SUCEAVA
Biroul de Cadastru și Publicitate Imobiliară Campulung Moldovenesc

A. Partea I. Descrierea imobilului

TEREN Extravilan

Adresa: Jud. Suceava

Nr. Crt	Nr cadastral Nr. topografic	Suprafața* (mp)	Observații / Referințe
A1	32545	5.943	Sector cadastral:32 Teren neimprejmuit; CF 32545, 32537, parte din nr. top. 3216/8, 3216/2

B. Partea II. Proprietari și acte

Inscrieri privitoare la dreptul de proprietate și alte drepturi reale		Referințe
4223 / 18/12/2022		
Act Normativ nr. Lege nr. 7, din 13/03/1996 emis de Parlamentul României;		
B1	Inscrierea provizorie, drept de PROPRIETATE, dobandit prin Lege, cota actuala 1/1 1) COMUNA POJORÂTA, CIF:4441425	A1

C. Partea III. SARCINI .

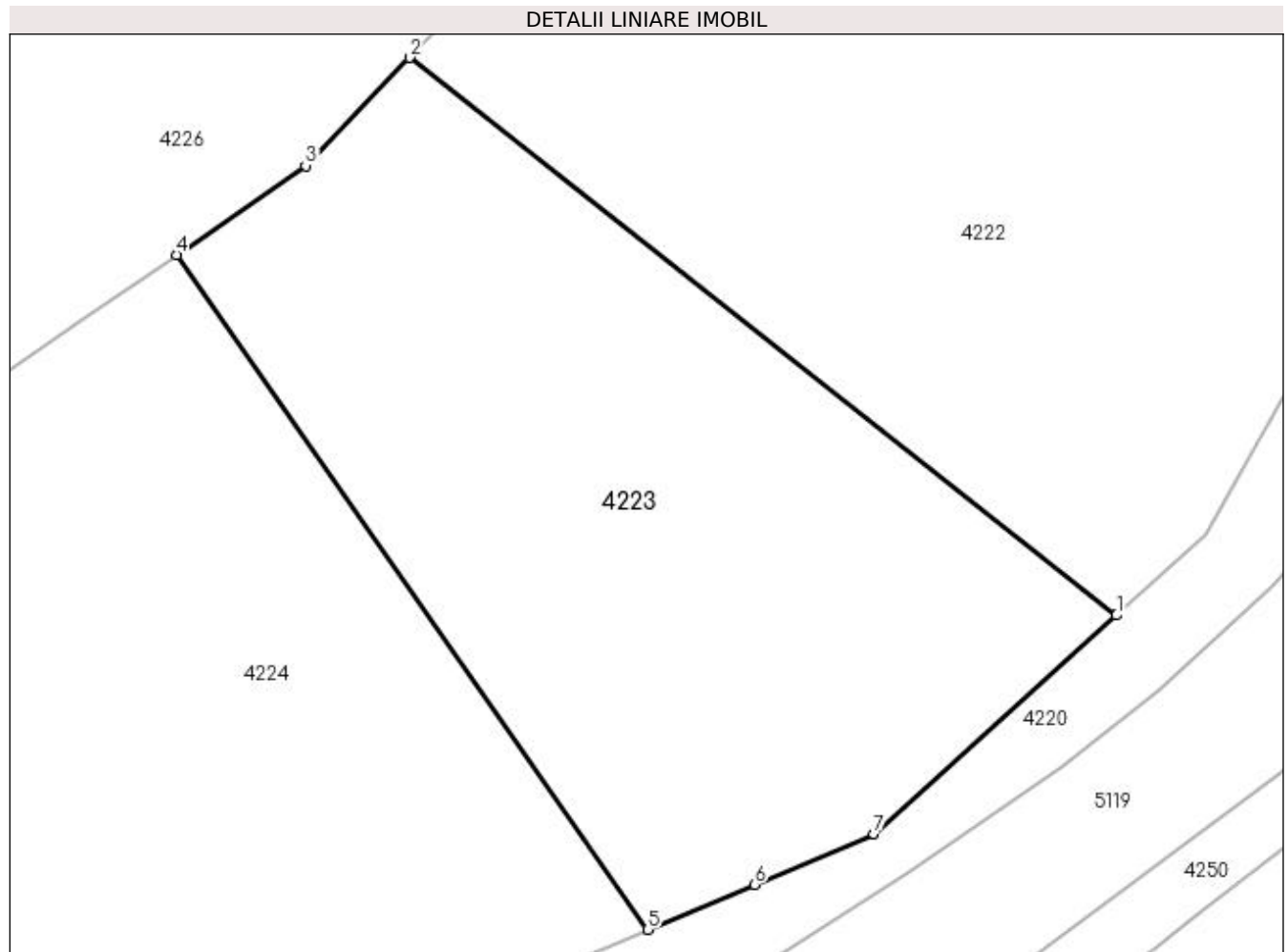
Inscrieri privind dezmembramintele dreptului de proprietate, drepturi reale de garanție și sarcini	Referințe
NU SUNT	

Anexa Nr. 1 La Partea I

Teren

Nr cadastral	Suprafața (mp)*	Observații / Referințe
32545	5.943	CF 32545, 32537, parte din nr. top. 3216/8, 3216/2

* Suprafața este determinată în planul de proiecție Stereo 70.



Date referitoare la teren

Crt	Categorie folosință	Intravilan	Suprafața (mp)	Tarla	Parcelă	Nr. topo	Observații / Referințe
1	padure	NU	5.943	-	-	-	

Lungime Segmente

1) Valorile lungimilor segmentelor sunt obținute din proiecție în plan.

Punct început	X / Y	Punct sfârșit	X / Y	Lungime segment (** (m)
1	530.223,114 666.366,027	2	530.134,442 666.435,944	112.921
2	530.134,442 666.435,944	3	530.121,394 666.422,392	18.812
3	530.121,394 666.422,392	4	530.105,202 666.411,2	19.684
4	530.105,202 666.411,2	5	530.164,298 666.326,611	103.187
5	530.164,298 666.326,611	6	530.177,701 666.332,258	14.544

Punct început	X / Y	Punct sfârșit	X / Y	Lungime segment (** (m)
6	530.177,701 666.332,258	7	530.192,702 666.338,577	16.278
7	530.192,702 666.338,577	1	530.223,114 666.366,027	40.968

** Lungimile segmentelor sunt determinate în planul de proiecție Stereo 70 și sunt rotunjite la 1 milimetru.

*** Distanța dintre puncte este formată din segmente cumulate ce sunt mai mici decât valoarea 1 milimetru.

**DATE DESPRE IMOBILUL NR. 4224**

Oficiul de Cadastru și Publicitate Imobiliară SUCEAVA
 Biroul de Cadastru și Publicitate Imobiliară Campulung Moldovenesc

A. Partea I. Descrierea imobilului

TEREN Extravilan

Adresa: Jud. Suceava

Nr. Crt	Nr cadastral Nr. topografic	Suprafața* (mp)	Observații / Referințe
A1	32541	10.000	Sector cadastral:32 Teren neimprejmuit; Provenit din CF 32541, nr. cad. 32541

B. Partea II. Proprietari și acte

Inscrieri privitoare la dreptul de proprietate și alte drepturi reale		Referințe
13073 / 10/09/2015		
Act Notarial nr. 1153, din 09/09/2015 emis de Scraba Horia Ilie;		
B1	Intabulare, drept de PROPRIETATE, dobandit prin Conventie, cota actuala 1/1 1) BABICI ILIE-COSMIN	A1

C. Partea III. SARCINI .

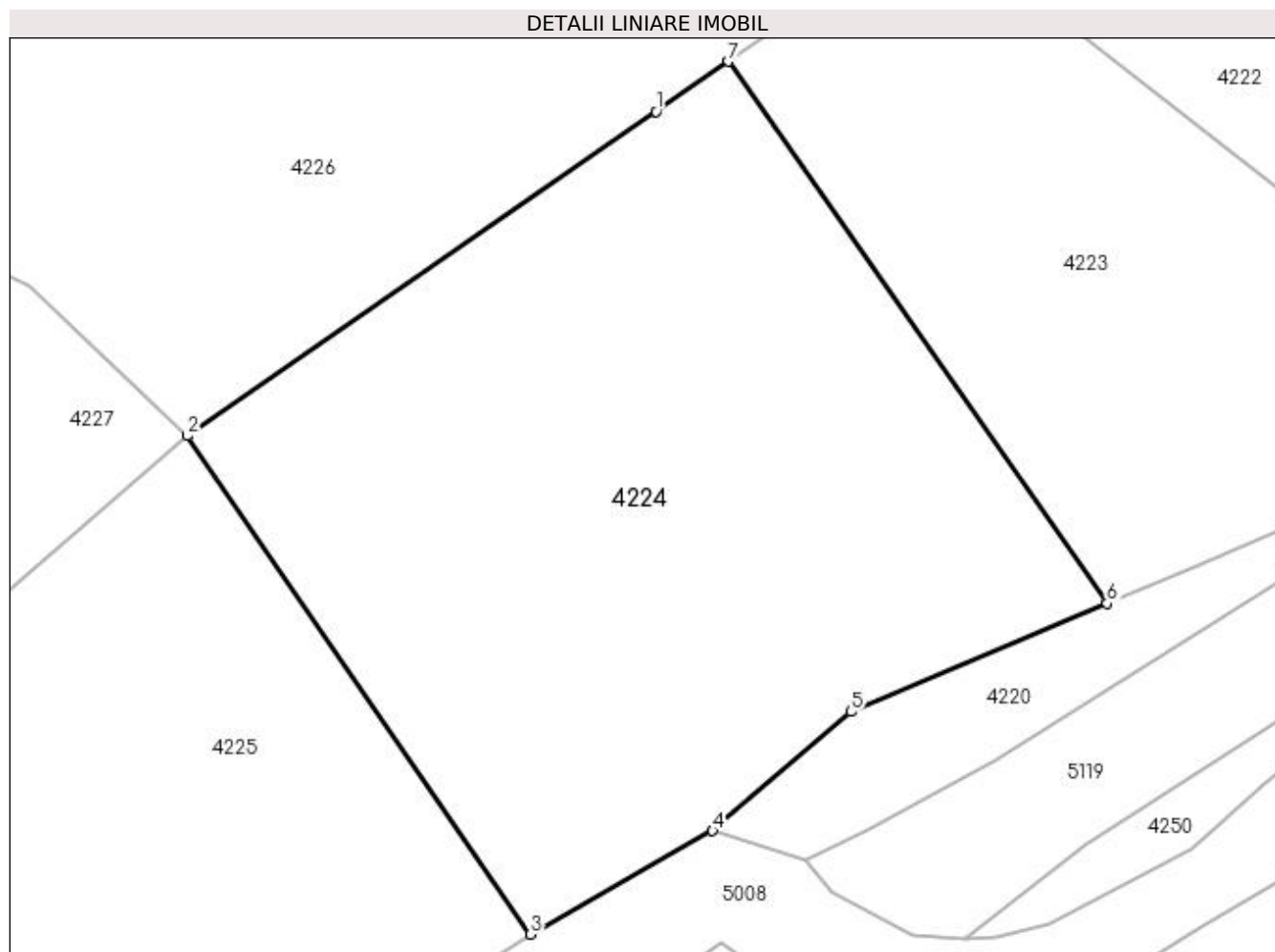
Inscrieri privind dezmembramintele dreptului de proprietate, drepturi reale de garanție și sarcini	Referințe
NU SUNT	

Anexa Nr. 1 La Partea I

Teren

Nr cadastral	Suprafața (mp)*	Observații / Referințe
32541	10.000	Provenit din CF 32541, nr. cad. 32541

* Suprafața este determinată în planul de proiecție Stereo 70.



Date referitoare la teren

Crt	Categorie folosință	Intra vilan	Suprafața (mp)	Tarla	Parcelă	Nr. topo	Observații / Referințe
1	padure	NU	10.000	-	-	-	

Lungime Segmente

1) Valorile lungimilor segmentelor sunt obținute din proiecție în plan.

Punct început	X / Y	Punct sfârșit	X / Y	Lungime segment (** (m)
1	530.093,874 666.403,37	2	530.020,695 666.352,788	88.959
2	530.020,695 666.352,788	3	530.074,291 666.274,996	94.468
3	530.074,291 666.274,996	4	530.102,71 666.291,158	32.693
4	530.102,71 666.291,158	5	530.124,309 666.309,764	28.508
5	530.124,309 666.309,764	6	530.164,298 666.326,611	43.393

Punct început	X / Y	Punct sfârșit	X / Y	Lungime segment (** (m)
6	530.164,298 666.326,611	7	530.105,202 666.411,2	103.187
7	530.105,202 666.411,2	1	530.093,874 666.403,37	13.771

** Lungimile segmentelor sunt determinate în planul de proiecție Stereo 70 și sunt rotunjite la 1 milimetru.

*** Distanța dintre puncte este formată din segmente cumulate ce sunt mai mici decât valoarea 1 milimetru.

**DATE DESPRE IMOBILUL NR. 4225**

Oficiul de Cadastru și Publicitate Imobiliară SUCEAVA
Biroul de Cadastru și Publicitate Imobiliară Campulung Moldovenesc

A. Partea I. Descrierea imobilului

TEREN Extravilan

Adresa: Jud. Suceava

Nr. Crt	Nr cadastral Nr. topografic	Suprafața* (mp)	Observații / Referințe
A1	35968	10.000	Sector cadastral:32 Teren neimprejmuit; Provenit din CF 35968, nr. top. 3216/23

B. Partea II. Proprietari și acte

Inscrieri privitoare la dreptul de proprietate și alte drepturi reale		Referințe
756 / 12/04/2005		
Act Administrativ nr. TITLU_DE_PROPRIETATE_1179 nr. 454, din 16/11/1994 emis de Comisia Județeană de Fond Funciar SUCEAVA;		
B1	Intabulare, drept de PROPRIETATE, dobândit prin Reconstituire, cota actuala 1/1 1) ANTONOVICI VALERIAN, LIPSĂ CNP	A1

C. Partea III. SARCINI .

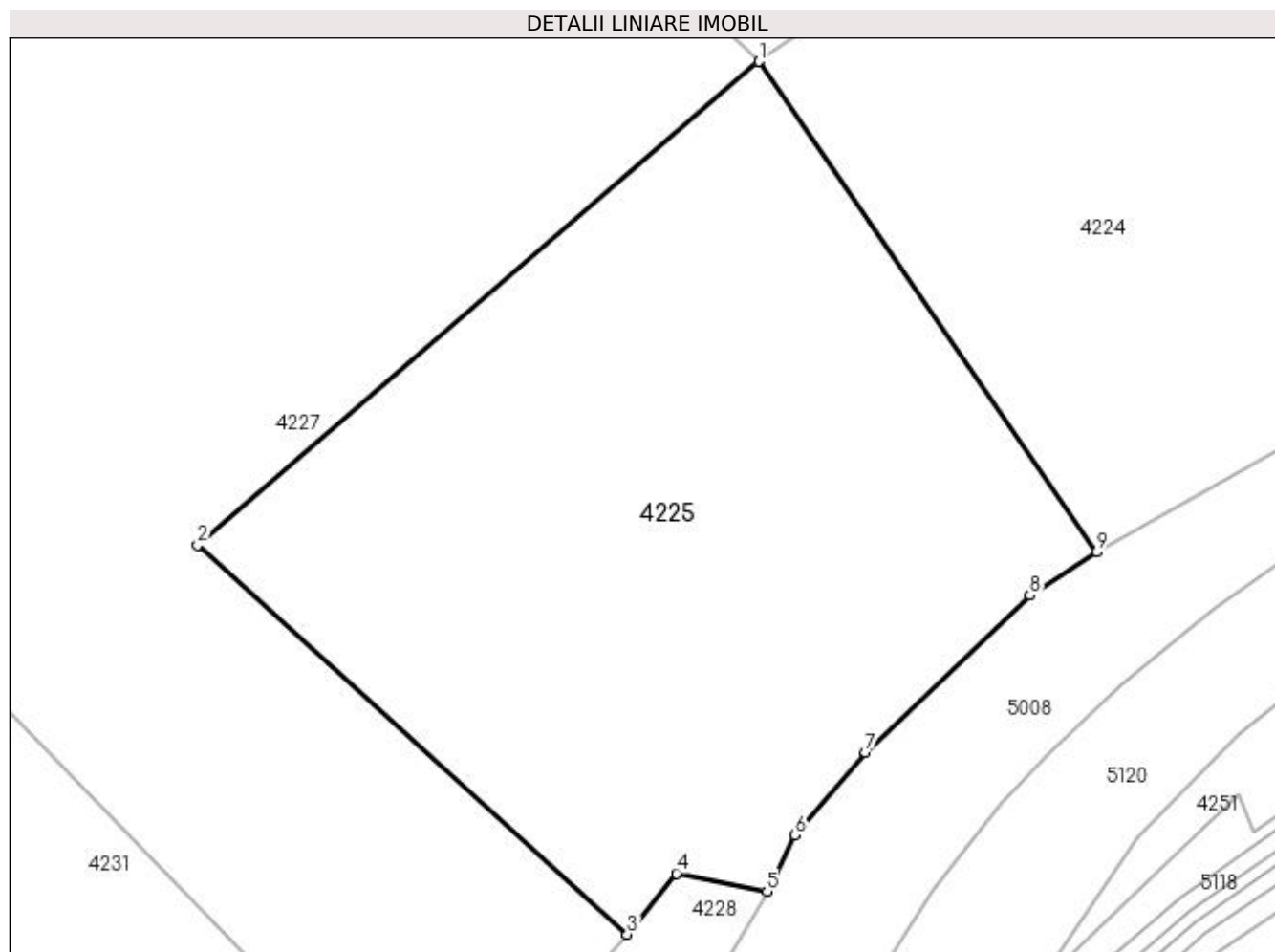
Inscrieri privind dezmembramintele dreptului de proprietate, drepturi reale de garanție și sarcini	Referințe
NU SUNT	

Anexa Nr. 1 La Partea I

Teren

Nr cadastral	Suprafața (mp)*	Observații / Referințe
35968	10.000	Provenit din CF 35968, nr. top. 3216/23

* Suprafața este determinată în planul de proiecție Stereo 70.



Date referitoare la teren

Crt	Categorie folosință	Intravilan	Suprafața (mp)	Tarla	Parcelă	Nr. topo	Observații / Referințe
1	padure	NU	10.000	-	-	-	

Lungime Segmente

1) Valorile lungimilor segmentelor sunt obținute din proiecție în plan.

Punct început	X / Y	Punct sfârșit	X / Y	Lungime segment (** (m)
1	530.020,695 666.352,788	2	529.931,634 666.276,109	117.522
2	529.931,634 666.276,109	3	529.999,823 666.214,395	91.969
3	529.999,823 666.214,395	4	530.007,588 666.224,062	12.399
4	530.007,588 666.224,062	5	530.022,001 666.221,183	14.698
5	530.022,001 666.221,183	6	530.026,413 666.230,137	9.982

Punct început	X / Y	Punct sfârșit	X / Y	Lungime segment (** (m)
6	530.026,413 666.230,137	7	530.037,599 666.243,263	17.246
7	530.037,599 666.243,263	8	530.063,701 666.268,176	36.083
8	530.063,701 666.268,176	9	530.074,291 666.274,996	12.596
9	530.074,291 666.274,996	1	530.020,695 666.352,788	94.468

** Lungimile segmentelor sunt determinate în planul de proiecție Stereo 70 și sunt rotunjite la 1 milimetru.

*** Distanța dintre puncte este formată din segmente cumulate ce sunt mai mici decât valoarea 1 milimetru.

**DATE DESPRE IMOBILUL NR. 4226**

Oficiul de Cadastru și Publicitate Imobiliară SUCEAVA
Biroul de Cadastru și Publicitate Imobiliară Campulung Moldovenesc

A. Partea I. Descrierea imobilului

TEREN Extravilan

Adresa: Jud. Suceava

Nr. Crt	Nr cadastral Nr. topografic	Suprafața* (mp)	Observații / Referințe
A1	30586	86.500	Sector cadastral:32 Teren neimprejmuț; Provenit din CF 30586, nr. top. 3216/24

B. Partea II. Proprietari și acte

Inscrieri privitoare la dreptul de proprietate și alte drepturi reale		Referințe
8899 / 26/05/2023		
Act Notarial nr. 1682-contract de donație, din 25/05/2023 emis de Scraba Luminita Doru Paul;		
B1	Intabulare, drept de PROPRIETATE, dobandit prin Conventie, cota actuala 1/2 1) DRAGOI GHEORGHITA	A1
B2	Intabulare, drept de PROPRIETATE, dobandit prin Conventie, cota actuala 1/2 1) DRAGOI LAVINIA	A1

C. Partea III. SARCINI .

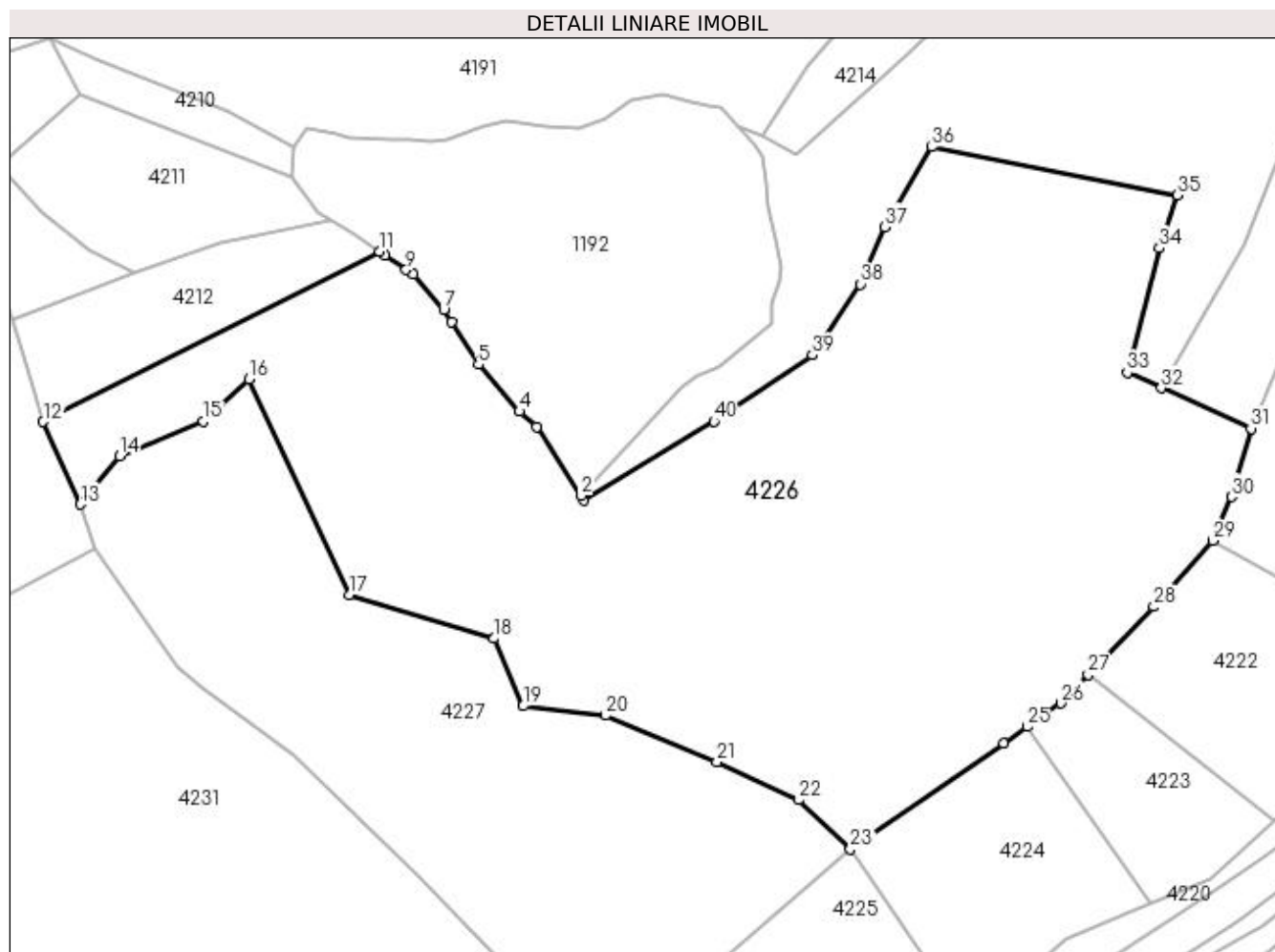
Inscrieri privind dezmembramintele dreptului de proprietate, drepturi reale de garanție și sarcini	Referințe
NU SUNT	

Anexa Nr. 1 La Partea I

Teren

Nr cadastral	Suprafața (mp)*	Observații / Referințe
30586	86.500	Provenit din CF 30586, nr. top. 3216/24

* Suprafața este determinată în planul de proiecție Stereo 70.



Date referitoare la teren

Crt	Categorie folosință	Intravilan	Suprafața (mp)	Tarla	Parcelă	Nr. topo	Observații / Referințe
1	padure	NU	86.500	-	-	-	

Lungime Segmente

1) Valorile lungimilor segmentelor sunt obținute din proiecție în plan.

Punct început	X / Y	Punct sfârșit	X / Y	Lungime segment (** (m)
1	529.893,358 666.519,435	2	529.892,019 666.521,514	2.473
3	529.870,825 666.554,423	4	529.862,505 666.561,812	11.127
5	529.842,928 666.584,126	6	529.830,055 666.604,614	24.197
7	529.826,41 666.610,415	8	529.811,727 666.627,227	22.321
9	529.808,383 666.629,42	10	529.798,227 666.636,403	12.325

Punct început	X / Y	Punct sfârșit	X / Y	Lungime segment (** (m)
2	529.892,019 666.521,514	3	529.870,825 666.554,423	39.143
4	529.862,505 666.561,812	5	529.842,928 666.584,126	29.685
6	529.830,055 666.604,614	7	529.826,41 666.610,415	6.851
8	529.811,727 666.627,227	9	529.808,383 666.629,42	3.999
10	529.798,227 666.636,403	11	529.795,762 666.638,077	2.98

Punct început	X / Y	Punct sfârșit	X / Y	Lungime segment (** (m)
11	529.795,762 666.638,077	12	529.634,861 666.556,834	180.249
13	529.652,759 666.517,446	14	529.671,269 666.540,5	29.565
15	529.711,483 666.557,133	16	529.733,308 666.577,223	29.664
17	529.781,485 666.474,246	18	529.850,476 666.453,335	72.09
19	529.864,383 666.421,069	20	529.903,734 666.416,481	39.618
21	529.956,968 666.394,399	22	529.996,087 666.376,253	43.123
23	530.020,695 666.352,788	24	530.093,874 666.403,37	88.959
25	530.105,202 666.411,2	26	530.121,394 666.422,392	19.684
27	530.134,442 666.435,944	28	530.165,764 666.468,475	45.159
29	530.193,963 666.500,128	30	530.202,94 666.520,99	22.711
31	530.212,257 666.553,572	32	530.169,33 666.572,974	47.108
33	530.153,081 666.580,318	34	530.168,38 666.639,816	61.433
35	530.177,165 666.665,093	36	530.059,584 666.688,103	119.811
37	530.037,19 666.649,956	38	530.025,496 666.622,562	29.786
39	530.002,434 666.588,76	40	529.955,458 666.556,971	56.721

Punct început	X / Y	Punct sfârșit	X / Y	Lungime segment (** (m)
12	529.634,861 666.556,834	13	529.652,759 666.517,446	43.264
14	529.671,269 666.540,5	15	529.711,483 666.557,133	43.518
16	529.733,308 666.577,223	17	529.781,485 666.474,246	113.689
18	529.850,476 666.453,335	19	529.864,383 666.421,069	35.135
20	529.903,734 666.416,481	21	529.956,968 666.394,399	57.632
22	529.996,087 666.376,253	23	530.020,695 666.352,788	34.002
24	530.093,874 666.403,37	25	530.105,202 666.411,2	13.771
26	530.121,394 666.422,392	27	530.134,442 666.435,944	18.812
28	530.165,764 666.468,475	29	530.193,963 666.500,128	42.392
30	530.202,94 666.520,99	31	530.212,257 666.553,572	33.888
32	530.169,33 666.572,974	33	530.153,081 666.580,318	17.832
34	530.168,38 666.639,816	35	530.177,165 666.665,093	26.76
36	530.059,584 666.688,103	37	530.037,19 666.649,956	44.234
38	530.025,496 666.622,562	39	530.002,434 666.588,76	40.92
40	529.955,458 666.556,971	1	529.893,358 666.519,435	72.563

** Lungimile segmentelor sunt determinate în planul de proiecție Stereo 70 și sunt rotunjite la 1 milimetru.

*** Distanța dintre puncte este formată din segmente cumulate ce sunt mai mici decât valoarea 1 milimetru.

**DATE DESPRE IMOBILUL NR. 4227**

Oficiul de Cadastru și Publicitate Imobiliară SUCEAVA
Biroul de Cadastru și Publicitate Imobiliară Campulung Moldovenesc

A. Partea I. Descrierea imobilului

TEREN Extravilan

Adresa: Jud. Suceava

Nr. Crt	Nr cadastral Nr. topografic	Suprafața* (mp)	Observații / Referințe
A1	35911	45.000	Sector cadastral:32 Teren neimprejmuț; Provenit din CF 35911, nr. top. 3216/22

B. Partea II. Proprietari și acte

Inscrieri privitoare la dreptul de proprietate și alte drepturi reale		Referințe
2354 / 05/10/2005		
Act Notarial nr. CONTRACT_DE_PARTAJ_1130 nr. 1484, din 27/07/2005 emis de BNP HORIA ILIE SCRABA;		
B1	Intabulare, drept de PROPRIETATE, dobândit prin Convenție, cota actuala 1/1 1) ANTONOVICI VALERIAN, LIPSĂ CNP	A1

C. Partea III. SARCINI .

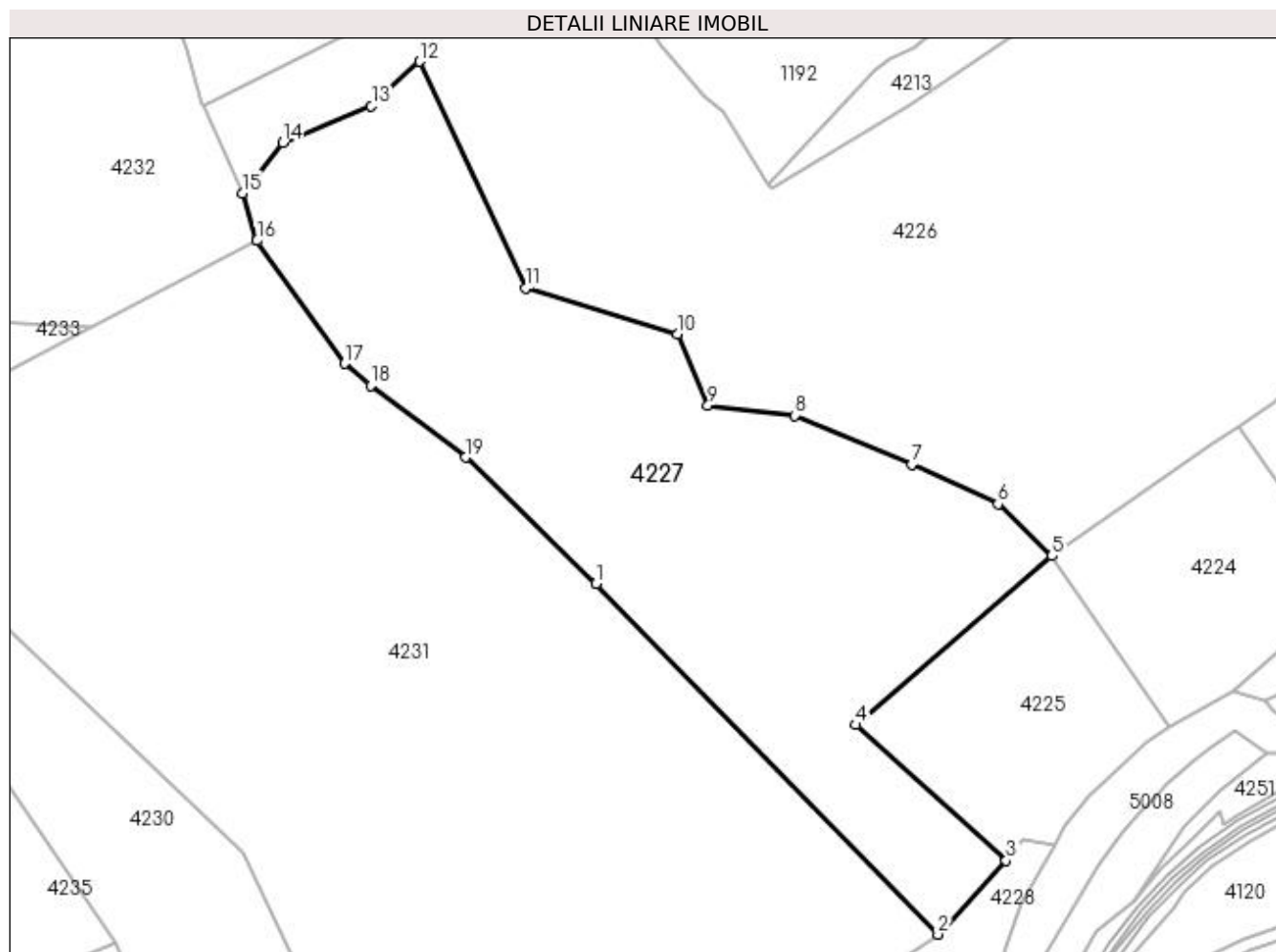
Inscrieri privind dezmembramintele dreptului de proprietate, drepturi reale de garanție și sarcini	Referințe
NU SUNT	

Anexa Nr. 1 La Partea I

Teren

Nr cadastral	Suprafața (mp)*	Observații / Referințe
35911	45.000	Provenit din CF 35911, nr. top. 3216/22

* Suprafața este determinată în planul de proiecție Stereo 70.



Date referitoare la teren

Crt	Categorie folosință	Intra vilan	Suprafața (mp)	Tarla	Parcelă	Nr. topo	Observații / Referințe
1	padure	NU	45.000	-	-	-	

Lungime Segmente

1) Valorile lungimilor segmentelor sunt obținute din proiecție în plan.

Punct început	X / Y	Punct sfârșit	X / Y	Lungime segment (** (m)
1	529.813,52 666.340,085	2	529.968,779 666.180,921	222.348
2	529.968,779 666.180,921	3	529.999,823 666.214,395	45.653
3	529.999,823 666.214,395	4	529.931,634 666.276,109	91.969
4	529.931,634 666.276,109	5	530.020,695 666.352,788	117.522
5	530.020,695 666.352,788	6	529.996,087 666.376,253	34.002

Punct început	X / Y	Punct sfârșit	X / Y	Lungime segment (** (m)
6	529.996,087 666.376,253	7	529.956,968 666.394,399	43.123
7	529.956,968 666.394,399	8	529.903,734 666.416,481	57.632
8	529.903,734 666.416,481	9	529.864,383 666.421,069	39.618
9	529.864,383 666.421,069	10	529.850,476 666.453,335	35.135
10	529.850,476 666.453,335	11	529.781,485 666.474,246	72.09
11	529.781,485 666.474,246	12	529.733,308 666.577,223	113.689
12	529.733,308 666.577,223	13	529.711,483 666.557,133	29.664
13	529.711,483 666.557,133	14	529.671,269 666.540,5	43.518
14	529.671,269 666.540,5	15	529.652,759 666.517,446	29.565
15	529.652,759 666.517,446	16	529.659,537 666.495,867	22.618
16	529.659,537 666.495,867	17	529.699,215 666.440,053	68.48
17	529.699,215 666.440,053	18	529.711,114 666.430,185	15.458
18	529.711,114 666.430,185	19	529.754,225 666.397,519	54.089
19	529.754,225 666.397,519	1	529.813,52 666.340,085	82.55

** Lungimile segmentelor sunt determinate în planul de proiecție Stereo 70 și sunt rotunjite la 1 milimetru.

*** Distanța dintre puncte este formată din segmente cumulate ce sunt mai mici decât valoarea 1 milimetru.

**DATE DESPRE IMOBILUL NR. 4228**

Oficiul de Cadastru și Publicitate Imobiliară SUCEAVA
 Biroul de Cadastru și Publicitate Imobiliară Campulung Moldovenesc

A. Partea I. Descrierea imobilului

TEREN Necunoscut

Adresa: Loc. Valea Putnei, Jud. Suceava, Loc numit Valea Putnei

Nr. Crt	Nr cadastral Nr. topografic	Suprafața* (mp)	Observații / Referințe
A1	30737	Din acte: 10.388 Masurata: 8.946	Sector cadastral:32 Teren neimprejmuit; Provenit din CF 30737, nr. top. 3200/1, 1005, 3202/11

B. Partea II. Proprietari și acte

Inscrieri privitoare la dreptul de proprietate și alte drepturi reale	Referințe
10865 / 31/07/2017	
Act Notarial nr. 1538, din 31/07/2017 emis de Taran Liliana;	
B1	A1
Intabulare, drept de PROPRIETATE, ca bun propriu, dobandit prin Conventie, cota actuala 1/1 1) ONICA CRISTIAN-VASILE	

C. Partea III. SARCINI .

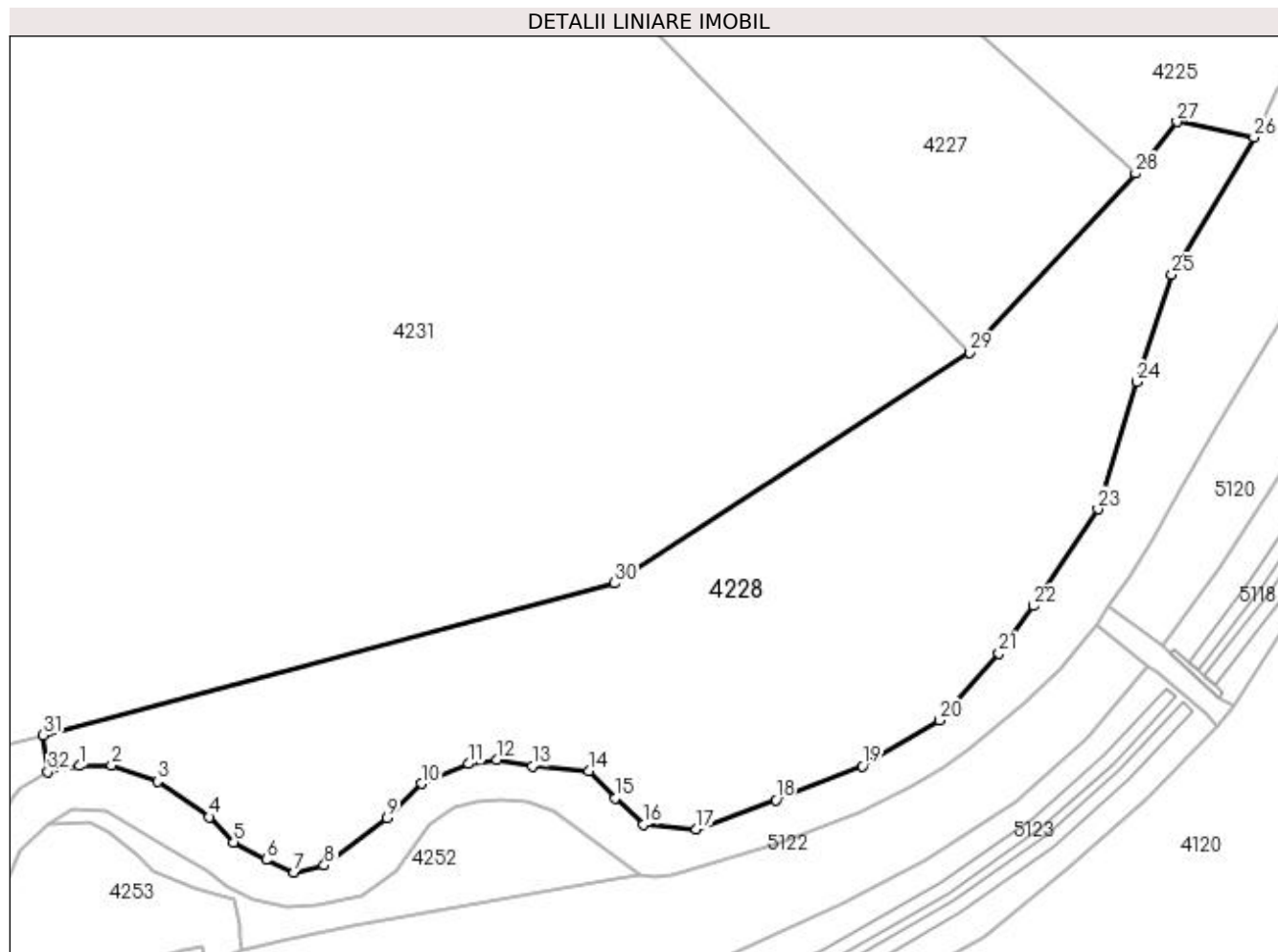
Inscrieri privind dezmembramintele dreptului de proprietate, drepturi reale de garanție și sarcini	Referințe
NU SUNT	

Anexa Nr. 1 La Partea I

Teren

Nr cadastral	Suprafața (mp)*	Observații / Referințe
30737	Din acte: 10.388 Masurata: 8.946	Provenit din CF 30737, nr. top. 3200/1, 1005, 3202/11

* Suprafața este determinată în planul de proiecție Stereo 70.



Date referitoare la teren

Crt	Categorie folosință	Intravilan	Suprafața (mp)	Tarla	Parcelă	Nr. topo	Observații / Referințe
1	pasune	DA	6.724	-	-	-	
2	pasune	NU	920	-	-	-	
3	pasune	NU	1.302	-	-	-	

Lungime Segmente

1) Valorile lungimilor segmentelor sunt obținute din proiecție în plan.

Punct început	X / Y	Punct sfârșit	X / Y	Lungime segment (** (m)
1	529.802,143 666.103,541	2	529.808,159 666.103,703	6.018
3	529.816,787 666.100,617	4	529.826,455 666.093,991	11.721
5	529.831,002 666.089,258	6	529.837,111 666.085,975	6.935

Punct început	X / Y	Punct sfârșit	X / Y	Lungime segment (** (m)
2	529.808,159 666.103,703	3	529.816,787 666.100,617	9.163
4	529.826,455 666.093,991	5	529.831,002 666.089,258	6.563
6	529.837,111 666.085,975	7	529.842,382 666.083,64	5.765

Punct început	X / Y	Punct sfârșit	X / Y	Lungime segment (** (m)
7	529.842,382 666.083,64	8	529.848,012 666.084,901	5.769
9	529.859,733 666.093,834	10	529.866,205 666.100,215	9.089
11	529.874,993 666.103,916	12	529.880,272 666.104,716	5.339
13	529.886,894 666.103,496	14	529.897,501 666.102,632	10.642
15	529.902,447 666.097,529	16	529.907,768 666.092,621	7.239
17	529.917,628 666.091,674	18	529.932,487 666.097,147	15.835
19	529.948,715 666.103,521	20	529.963,096 666.112,062	16.726
21	529.974,28 666.124,609	22	529.980,744 666.133,449	10.951
23	529.992,797 666.151,574	24	530.000,0 666.175,39	24.881
25	530.006,614 666.195,447	26	530.022,001 666.221,183	29.985
27	530.007,588 666.224,062	28	529.999,823 666.214,395	12.399
29	529.968,779 666.180,921	30	529.902,32 666.137,736	79.257
31	529.795,388 666.109,287	32	529.796,266 666.102,369	6.973

Punct început	X / Y	Punct sfârșit	X / Y	Lungime segment (** (m)
8	529.848,012 666.084,901	9	529.859,733 666.093,834	14.737
10	529.866,205 666.100,215	11	529.874,993 666.103,916	9.536
12	529.880,272 666.104,716	13	529.886,894 666.103,496	6.733
14	529.897,501 666.102,632	15	529.902,447 666.097,529	7.107
16	529.907,768 666.092,621	17	529.917,628 666.091,674	9.905
18	529.932,487 666.097,147	19	529.948,715 666.103,521	17.435
20	529.963,096 666.112,062	21	529.974,28 666.124,609	16.808
22	529.980,744 666.133,449	23	529.992,797 666.151,574	21.767
24	530.000,0 666.175,39	25	530.006,614 666.195,447	21.119
26	530.022,001 666.221,183	27	530.007,588 666.224,062	14.698
28	529.999,823 666.214,395	29	529.968,779 666.180,921	45.653
30	529.902,32 666.137,736	31	529.795,388 666.109,287	110.652
32	529.796,266 666.102,369	1	529.802,143 666.103,541	5.993

** Lungimile segmentelor sunt determinate în planul de proiecție Stereo 70 și sunt rotunjite la 1 milimetru.

*** Distanța dintre puncte este formată din segmente cumulate ce sunt mai mici decât valoarea 1 milimetru.

**DATE DESPRE IMOBILUL NR. 4229**

Oficiul de Cadastru și Publicitate Imobiliară SUCEAVA
 Biroul de Cadastru și Publicitate Imobiliară Campulung Moldovenesc

A. Partea I. Descrierea imobilului

TEREN Necunoscut

Adresa: Loc. Valea Putnei, Jud. Suceava, Loc numit Valea Putnei

Nr. Crt	Nr cadastral Nr. topografic	Suprafața* (mp)	Observații / Referințe
A1	30734	Din acte: 2.197 Masurata: 1.874	Sector cadastral:32 Teren neimprejmit; Provenit din CF 30734, nr. top. 3200/3

B. Partea II. Proprietari și acte

Inscrieri privitoare la dreptul de proprietate și alte drepturi reale	Referințe
10863 / 31/07/2017	
Act Notarial nr. 1538, din 31/07/2017 emis de Taran Liliana;	
B1	A1
Intabulare, drept de PROPRIETATE, ca bun propriu, dobandit prin Conventie, cota actuala 1/1 1) ONICA CRISTIAN-VASILE, necasatorit	

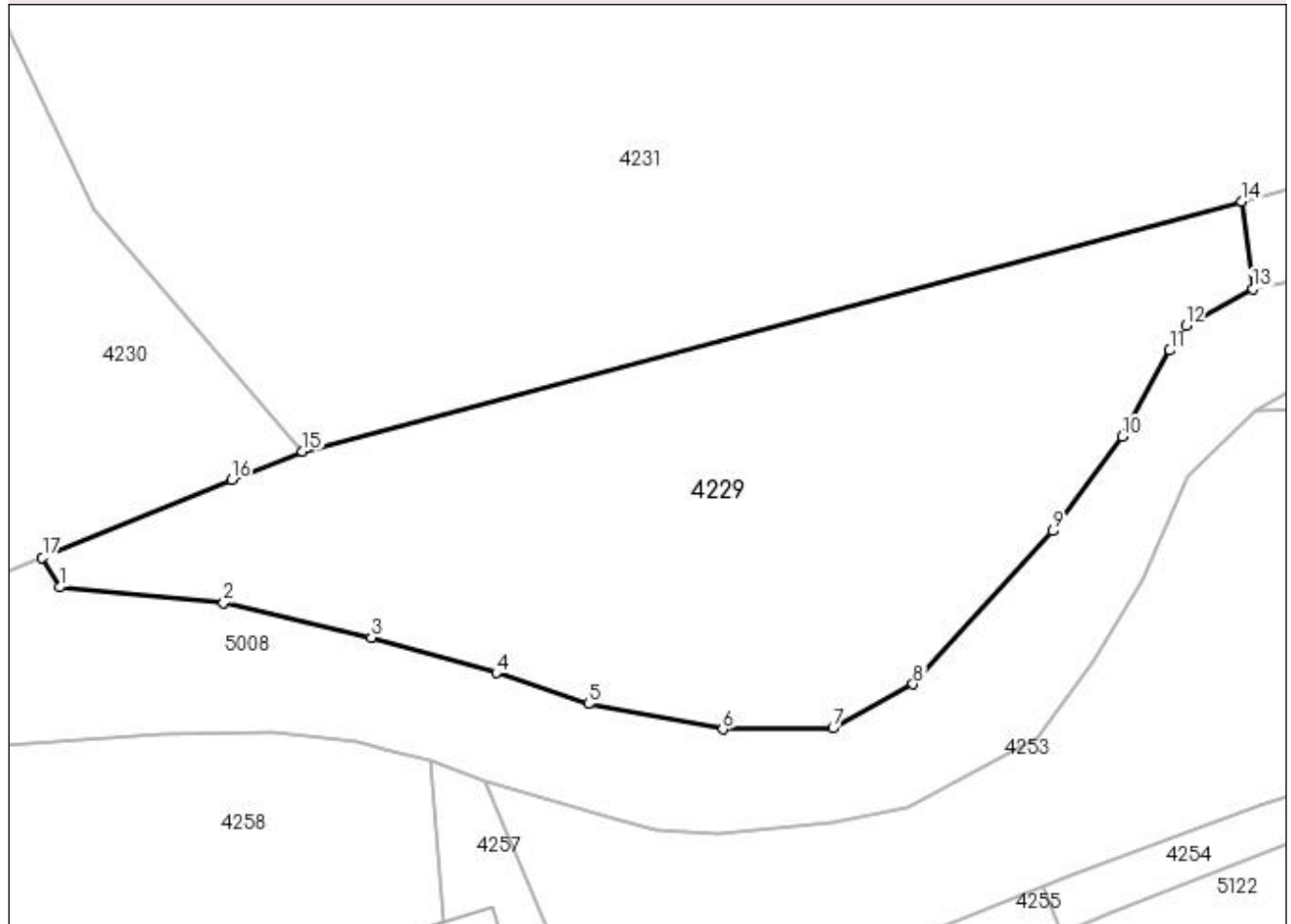
C. Partea III. SARCINI .

Inscrieri privind dezmembramintele dreptului de proprietate, drepturi reale de garanție și sarcini	Referințe
NU SUNT	

Anexa Nr. 1 La Partea I**Teren**

Nr cadastral	Suprafața (mp)*	Observații / Referințe
30734	Din acte: 2.197 Masurata: 1.874	Provenit din CF 30734, nr. top. 3200/3

* Suprafața este determinată în planul de proiecție Stereo 70.

DETALII LINIARE IMOBIL**Date referitoare la teren**

Crt	Categorie folosință	Intra vilan	Suprafața (mp)	Tarla	Parcelă	Nr. topo	Observații / Referințe
1	pasune	DA	713	-	-	-	
2	pasune	NU	1.161	-	-	-	

Lungime Segmente

1) Valorile lungimilor segmentelor sunt obținute din proiecție în plan.

Punct început	X / Y	Punct sfârșit	X / Y	Lungime segment (** (m)
1	529.702,038 666.078,81	2	529.714,968 666.077,555	12.991
2	529.714,968 666.077,555	3	529.726,655 666.074,848	11.996
3	529.726,655 666.074,848	4	529.736,514 666.072,037	10.252
4	529.736,514 666.072,037	5	529.743,801 666.069,608	7.681

Punct început	X / Y	Punct sfârșit	X / Y	Lungime segment (** (m)
5	529.743,801 666.069,608	6	529.754,415 666.067,594	10.803
6	529.754,415 666.067,594	7	529.763,11 666.067,677	8.695
7	529.763,11 666.067,677	8	529.769,444 666.071,15	7.224
8	529.769,444 666.071,15	9	529.780,446 666.083,266	16.366
9	529.780,446 666.083,266	10	529.785,956 666.090,697	9.251
10	529.785,956 666.090,697	11	529.789,716 666.097,52	7.79
11	529.789,716 666.097,52	12	529.790,985 666.099,48	2.335
12	529.790,985 666.099,48	13	529.796,266 666.102,369	6.02
13	529.796,266 666.102,369	14	529.795,388 666.109,287	6.973
14	529.795,388 666.109,287	15	529.721,195 666.089,549	76.774
15	529.721,195 666.089,549	16	529.715,603 666.087,28	6.035
16	529.715,603 666.087,28	17	529.700,653 666.081,161	16.154
17	529.700,653 666.081,161	1	529.702,038 666.078,81	2.729

** Lungimile segmentelor sunt determinate în planul de proiecție Stereo 70 și sunt rotunjite la 1 milimetru.

*** Distanța dintre puncte este formată din segmente cumulate ce sunt mai mici decât valoarea 1 milimetru.

**DATE DESPRE IMOBILUL NR. 4230**

Oficiul de Cadastru și Publicitate Imobiliară SUCEAVA
Biroul de Cadastru și Publicitate Imobiliară Campulung Moldovenesc

A. Partea I. Descrierea imobilului

TEREN Necunoscut

Adresa: Loc. Valea Putnei, Jud. Suceava, Loc numit Obcina

Nr. Crt	Nr cadastral Nr. topografic	Suprafața* (mp)	Observații / Referințe
A1	30769	20.000	Sector cadastral:32 Teren neimprejmuit; Provenit din CF 30769, nr. cad. 30769

B. Partea II. Proprietari și acte

Inscrieri privitoare la dreptul de proprietate și alte drepturi reale		Referințe
17560 / 18/12/2015		
Act Notarial nr. 1461, din 17/12/2015 emis de Scraba Horia Ilie;		
B1	Intabulare, drept de PROPRIETATE, dobandit prin Conventie, cota actuala 1/1 1) BABICI ILIE-COSMIN	A1

C. Partea III. SARCINI .

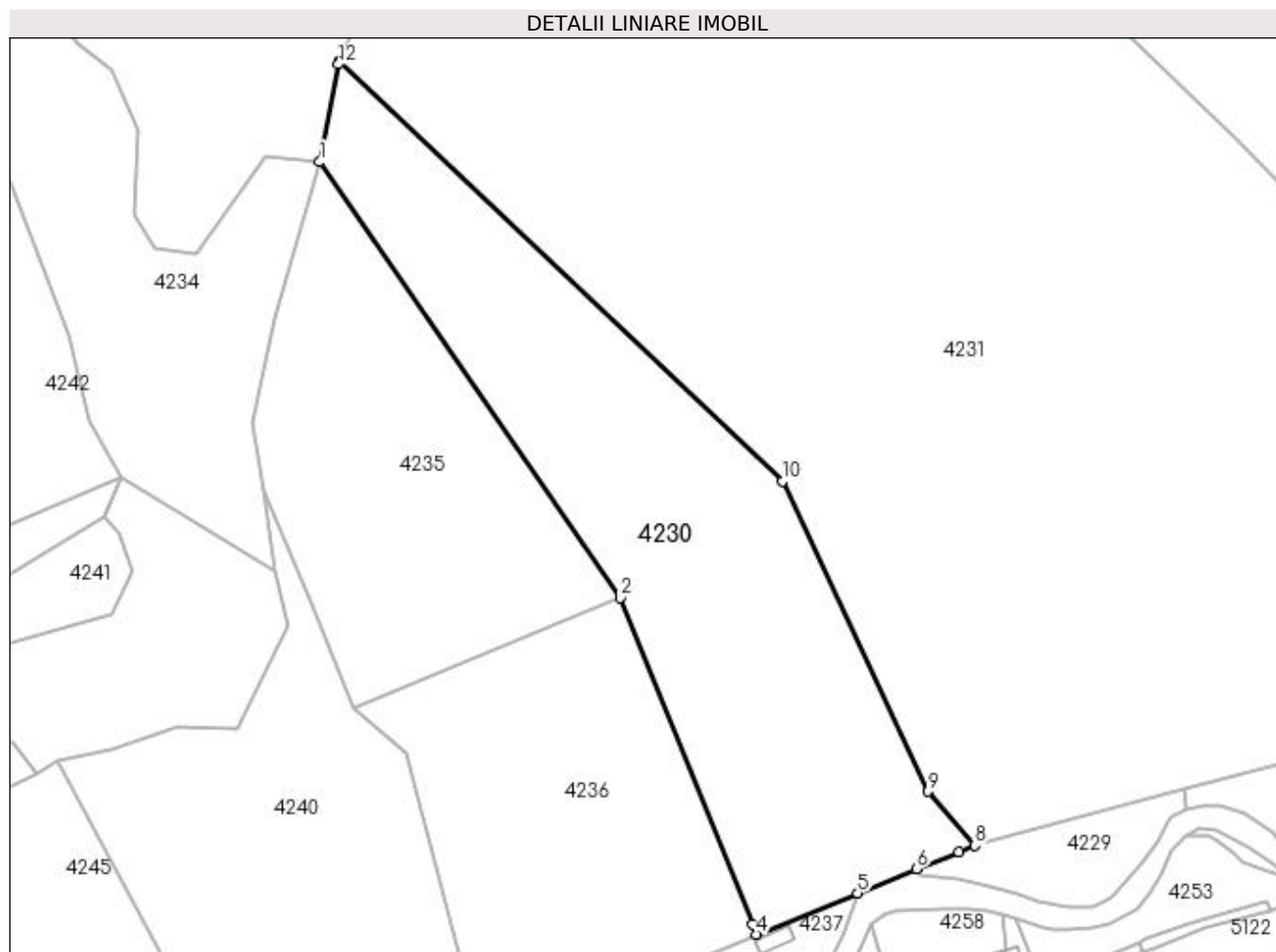
Inscrieri privind dezmembramintele dreptului de proprietate, drepturi reale de garanție și sarcini	Referințe
NU SUNT	

Anexa Nr. 1 La Partea I

Teren

Nr cadastral	Suprafața (mp)*	Observații / Referințe
30769	20.000	Provenit din CF 30769, nr. cad. 30769

* Suprafața este determinată în planul de proiecție Stereo 70.



Date referitoare la teren

Crt	Categorie folosință	Intra vilan	Suprafața (mp)	Tarla	Parcelă	Nr. topo	Observații / Referințe
1	padure	DA	111	-	-	-	
2	padure	NU	19.889	-	-	-	

Lungime Segmente

1) Valorile lungimilor segmentelor sunt obținute din proiecție în plan.

Punct început	X / Y	Punct sfârșit	X / Y	Lungime segment (** (m)
1	529.489,17 666.331,537	2	529.595,597 666.177,155	187.511
2	529.595,597 666.177,155	3	529.642,462 666.061,649	124.651
3	529.642,462 666.061,649	4	529.643,94 666.058,006	3.931
4	529.643,94 666.058,006	5	529.679,746 666.072,65	38.685

Punct început	X / Y	Punct sfârșit	X / Y	Lungime segment (** (m)
5	529.679,746 666.072,65	6	529.700,653 666.081,161	22.573
6	529.700,653 666.081,161	7	529.715,603 666.087,28	16.154
7	529.715,603 666.087,28	8	529.721,195 666.089,549	6.035
8	529.721,195 666.089,549	9	529.704,677 666.108,602	25.216
9	529.704,677 666.108,602	10	529.653,107 666.218,433	121.336
10	529.653,107 666.218,433	11	529.496,007 666.367,131	216.313
11	529.496,007 666.367,131	12	529.495,819 666.366,155	0.994
12	529.495,819 666.366,155	1	529.489,17 666.331,537	35.251

** Lungimile segmentelor sunt determinate în planul de proiecție Stereo 70 și sunt rotunjite la 1 milimetru.

*** Distanța dintre puncte este formată din segmente cumulate ce sunt mai mici decât valoarea 1 milimetru.

**DATE DESPRE IMOBILUL NR. 4231**

Oficiul de Cadastru și Publicitate Imobiliară SUCEAVA
 Biroul de Cadastru și Publicitate Imobiliară Campulung Moldovenesc

A. Partea I. Descrierea imobilului

TEREN Necunoscut

Adresa: Loc. Valea Putnei, Jud. Suceava, Loc numit Obcina

Nr. Crt	Nr cadastral Nr. topografic	Suprafața* (mp)	Observații / Referințe
A1	32527	90.000	Sector cadastral:32 Teren neimprejmuit; Provenit din CF 32527, nr. cad. 32527, CF 32538, nr. top. 3218/3, 3218/1

B. Partea II. Proprietari și acte

Inscrieri privitoare la dreptul de proprietate și alte drepturi reale		Referințe
13071 / 10/09/2015		
Act Notarial nr. 1153, din 09/09/2015 emis de Scraba Horia Ilie;		
B1	Intabulare, drept de PROPRIETATE, dobandit prin Conventie, cota actuala 1/1 1) BABICI ILIE-COSMIN	A1

C. Partea III. SARCINI .

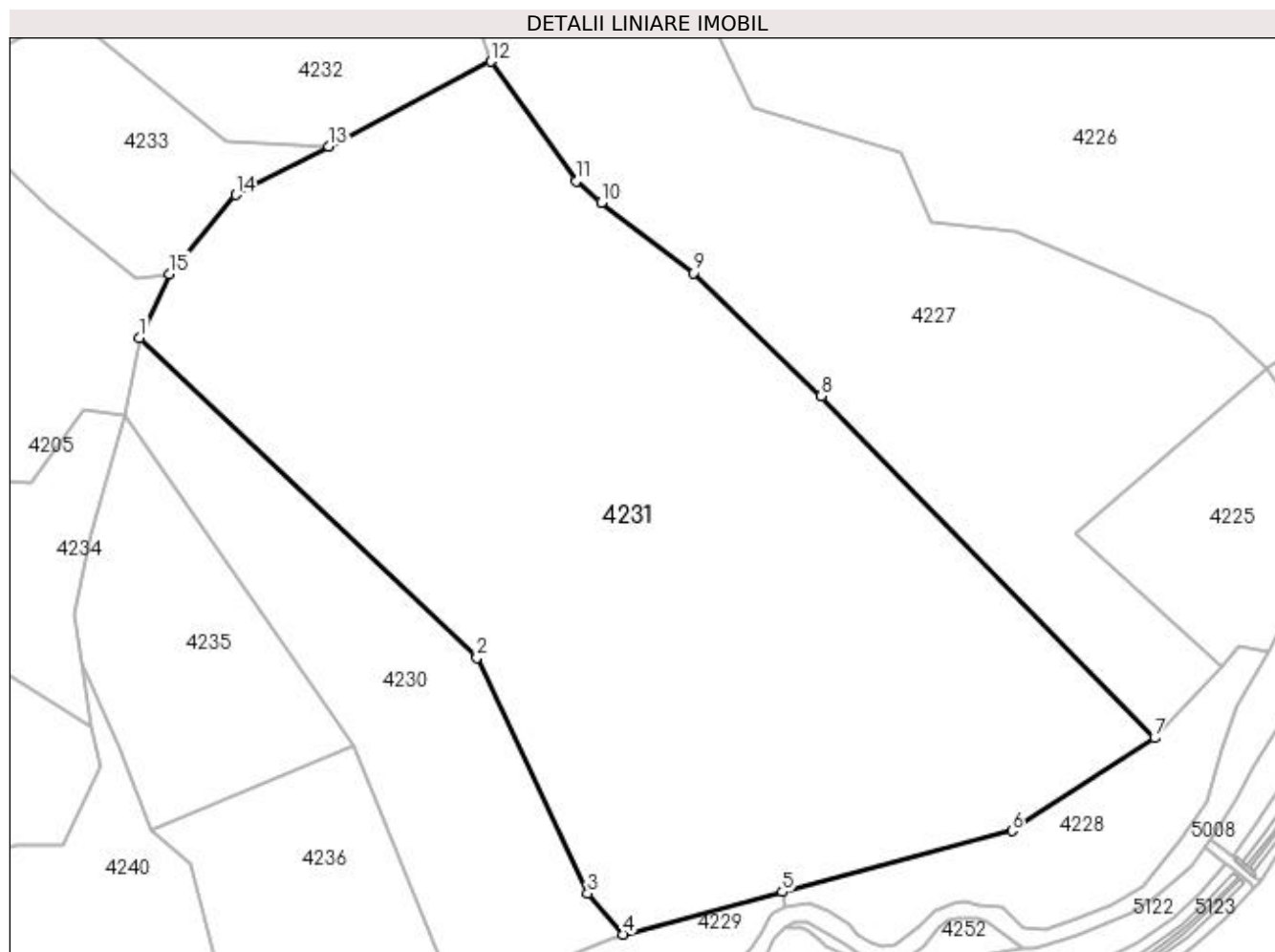
Inscrieri privind dezmembramintele dreptului de proprietate, drepturi reale de garanție și sarcini	Referințe
NU SUNT	

Anexa Nr. 1 La Partea I

Teren

Nr cadastral	Suprafața (mp)*	Observații / Referințe
32527	90.000	Provenit din CF 32527, nr. cad. 32527, CF 32538, nr. top. 3218/3, 3218/1

* Suprafața este determinată în planul de proiecție Stereo 70.



Date referitoare la teren

Crt	Categorie folosință	Intravilan	Suprafața (mp)	Tarla	Parcelă	Nr. topo	Observații / Referințe
1	padure	DA	125	-	-	-	
2	padure	NU	89.875	-	-	-	

Lungime Segmente

1) Valorile lungimilor segmentelor sunt obținute din proiecție în plan.

Punct început	X / Y	Punct sfârșit	X / Y	Lungime segment (** (m)
1	529.496,007 666.367,131	2	529.653,107 666.218,433	216.313
2	529.653,107 666.218,433	3	529.704,677 666.108,602	121.336
3	529.704,677 666.108,602	4	529.721,195 666.089,549	25.216
4	529.721,195 666.089,549	5	529.795,388 666.109,287	76.774

Punct început	X / Y	Punct sfârșit	X / Y	Lungime segment (** (m)
5	529.795,388 666.109,287	6	529.902,32 666.137,736	110.652
6	529.902,32 666.137,736	7	529.968,779 666.180,921	79.257
7	529.968,779 666.180,921	8	529.813,52 666.340,085	222.348
8	529.813,52 666.340,085	9	529.754,225 666.397,519	82.55
9	529.754,225 666.397,519	10	529.711,114 666.430,185	54.089
10	529.711,114 666.430,185	11	529.699,215 666.440,053	15.458
11	529.699,215 666.440,053	12	529.659,537 666.495,867	68.48
12	529.659,537 666.495,867	13	529.584,011 666.456,394	85.219
13	529.584,011 666.456,394	14	529.540,741 666.433,78	48.823
14	529.540,741 666.433,78	15	529.509,947 666.397,018	47.955
15	529.509,947 666.397,018	1	529.496,007 666.367,131	32.978

** Lungimile segmentelor sunt determinate în planul de proiecție Stereo 70 și sunt rotunjite la 1 milimetru.

*** Distanța dintre puncte este formată din segmente cumulate ce sunt mai mici decât valoarea 1 milimetru.

**DATE DESPRE IMOBILUL NR. 4232**

Oficiul de Cadastru și Publicitate Imobiliară SUCEAVA
Biroul de Cadastru și Publicitate Imobiliară Campulung Moldovenesc

A. Partea I. Descrierea imobilului

TEREN Extravilan

Adresa: Jud. Suceava, Loc numit Obcina

Nr. Crt	Nr cadastral Nr. topografic	Suprafața* (mp)	Observații / Referințe
A1	32537	33.700	Sector cadastral:32 Teren neimprejmuit; CF 32537, parte din nr. top. 3228/1, 3229, U.P. II, U.A. 132%

B. Partea II. Proprietari și acte

Inscrieri privitoare la dreptul de proprietate și alte drepturi reale		Referințe
4232 / 18/12/2022		
Act Administrativ nr. Titlu de proprietate nr. 679, din 06/07/2004 emis de Comisia Județeană Suceava;		
B1	Intabulare, drept de PROPRIETATE, dobândit prin Reconstituire, cota actuala 1/1	A1
	1) COCA VICTORIA, LIPSĂ CNP 2) CORLATAN PARASCHIVA 3) FLOCEA TOADERI, LIPSĂ CNP 4) UNGUREAN SIMION, LIPSĂ CNP 5) UNGUREAN TRAIAN, LIPSĂ CNP 6) URSESCU ION, LIPSĂ CNP	

C. Partea III. SARCINI .

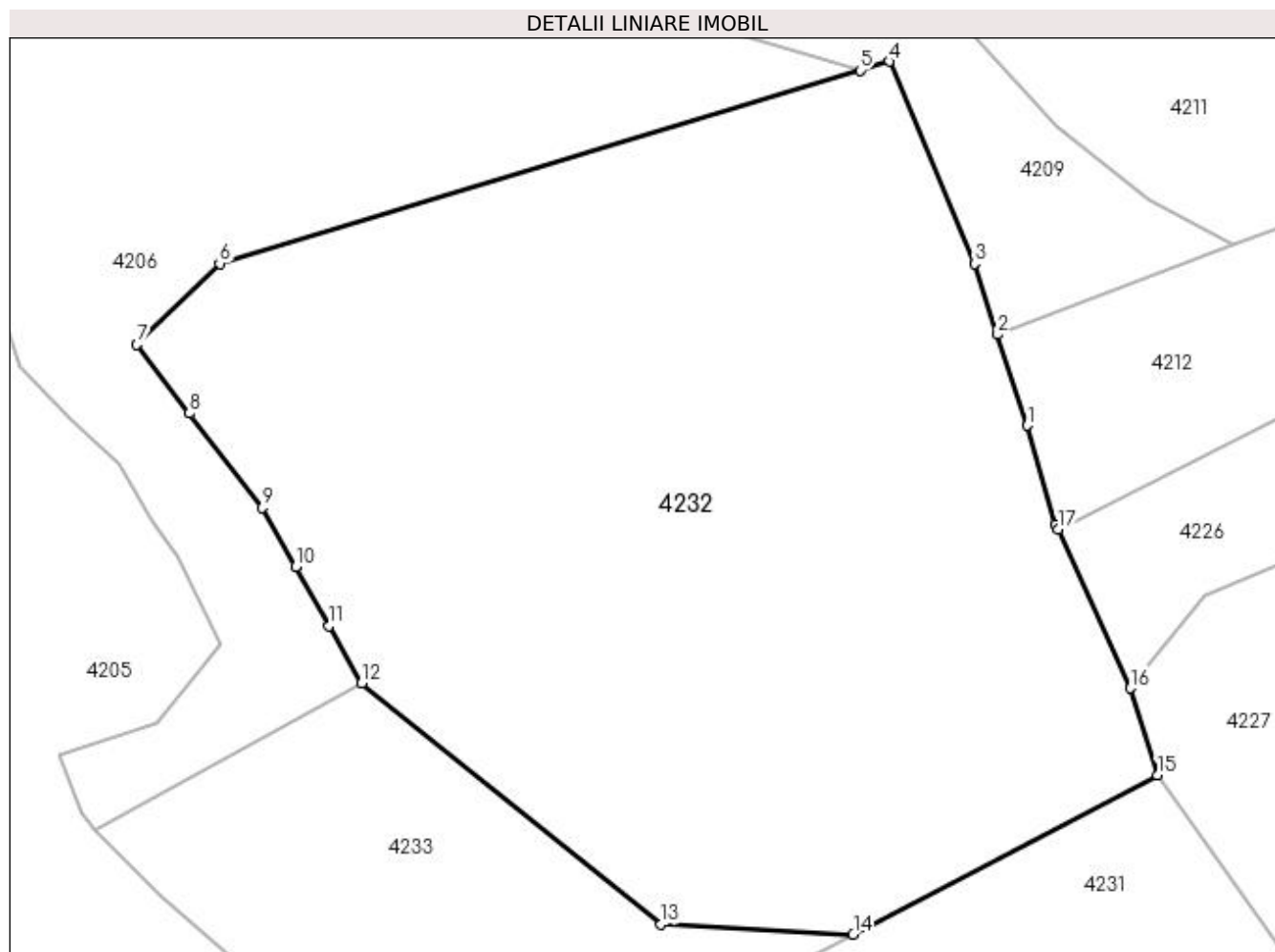
Inscrieri privind dezmembramintele dreptului de proprietate, drepturi reale de garanție și sarcini	Referințe
NU SUNT	

Anexa Nr. 1 La Partea I

Teren

Nr cadastral	Suprafața (mp)*	Observații / Referințe
32537	33.700	CF 32537, parte din nr. top. 3228/1, 3229, U.P. II, U.A. 132%

* Suprafața este determinată în planul de proiecție Stereo 70.



Date referitoare la teren

Crt	Categorie folosință	Intra vilan	Suprafața (mp)	Tarla	Parcelă	Nr. topo	Observații / Referințe
1	padure	NU	33.700	-	-	-	

Lungime Segmente

1) Valorile lungimilor segmentelor sunt obținute din proiecție în plan.

Punct început	X / Y	Punct sfârșit	X / Y	Lungime segment (** (m)
1	529.627,262 666.582,615	2	529.619,852 666.605,197	23.767
2	529.619,852 666.605,197	3	529.614,09 666.622,76	18.484
3	529.614,09 666.622,76	4	529.592,912 666.672,93	54.457
4	529.592,912 666.672,93	5	529.585,671 666.670,745	7.563
5	529.585,671 666.670,745	6	529.426,733 666.622,786	166.016

Punct început	X / Y	Punct sfârșit	X / Y	Lungime segment (** (m)
6	529.426,733 666.622,786	7	529.406,148 666.602,688	28.769
7	529.406,148 666.602,688	8	529.419,255 666.585,633	21.51
8	529.419,255 666.585,633	9	529.437,251 666.562,215	29.534
9	529.437,251 666.562,215	10	529.445,592 666.547,573	16.851
10	529.445,592 666.547,573	11	529.453,933 666.532,931	16.851
11	529.453,933 666.532,931	12	529.461,961 666.518,704	16.336
12	529.461,961 666.518,704	13	529.536,329 666.458,936	95.409
13	529.536,329 666.458,936	14	529.584,011 666.456,394	47.75
14	529.584,011 666.456,394	15	529.659,537 666.495,867	85.219
15	529.659,537 666.495,867	16	529.652,759 666.517,446	22.618
16	529.652,759 666.517,446	17	529.634,861 666.556,834	43.264
17	529.634,861 666.556,834	18	529.634,291 666.558,089	1.378
18	529.634,291 666.558,089	1	529.627,262 666.582,615	25.513

** Lungimile segmentelor sunt determinate în planul de proiecție Stereo 70 și sunt rotunjite la 1 milimetru.

*** Distanța dintre puncte este formată din segmente cumulate ce sunt mai mici decât valoarea 1 milimetru.

**DATE DESPRE IMOBILUL NR. 4233**

Oficiul de Cadastru și Publicitate Imobiliară SUCEAVA
 Biroul de Cadastru și Publicitate Imobiliară Campulung Moldovenesc

A. Partea I. Descrierea imobilului

TEREN Extravilan

Adresa: Jud. Suceava, Loc numit Obcina

Nr. Crt	Nr cadastral Nr. topografic	Suprafața* (mp)	Observații / Referințe
A1	32537	10.000	Sector cadastral:32 Teren neimprejmuit; CF 32537, parte din nr. top. 3228/1, 3229, U.P. III, U.A. 132

B. Partea II. Proprietari și acte

Inscrieri privitoare la dreptul de proprietate și alte drepturi reale	Referințe
4233 / 18/12/2022	
Act Administrativ nr. Titlu de proprietate nr. 383, din 15/11/1993 emis de Comisia Județeană Suceava;	
B1	A1
Intabulare, drept de PROPRIETATE, dobandit prin Reconstituire, cota actuala 1/1	
1) ANICI GH., LIPSĂ CNP 2) PUIU R., LIPSĂ CNP 3) ROSTAS DORIN, LIPSĂ CNP 4) ROSTAS MIRCEA, LIPSĂ CNP 5) ROSTAS VALERIAN, LIPSĂ CNP	

C. Partea III. SARCINI .

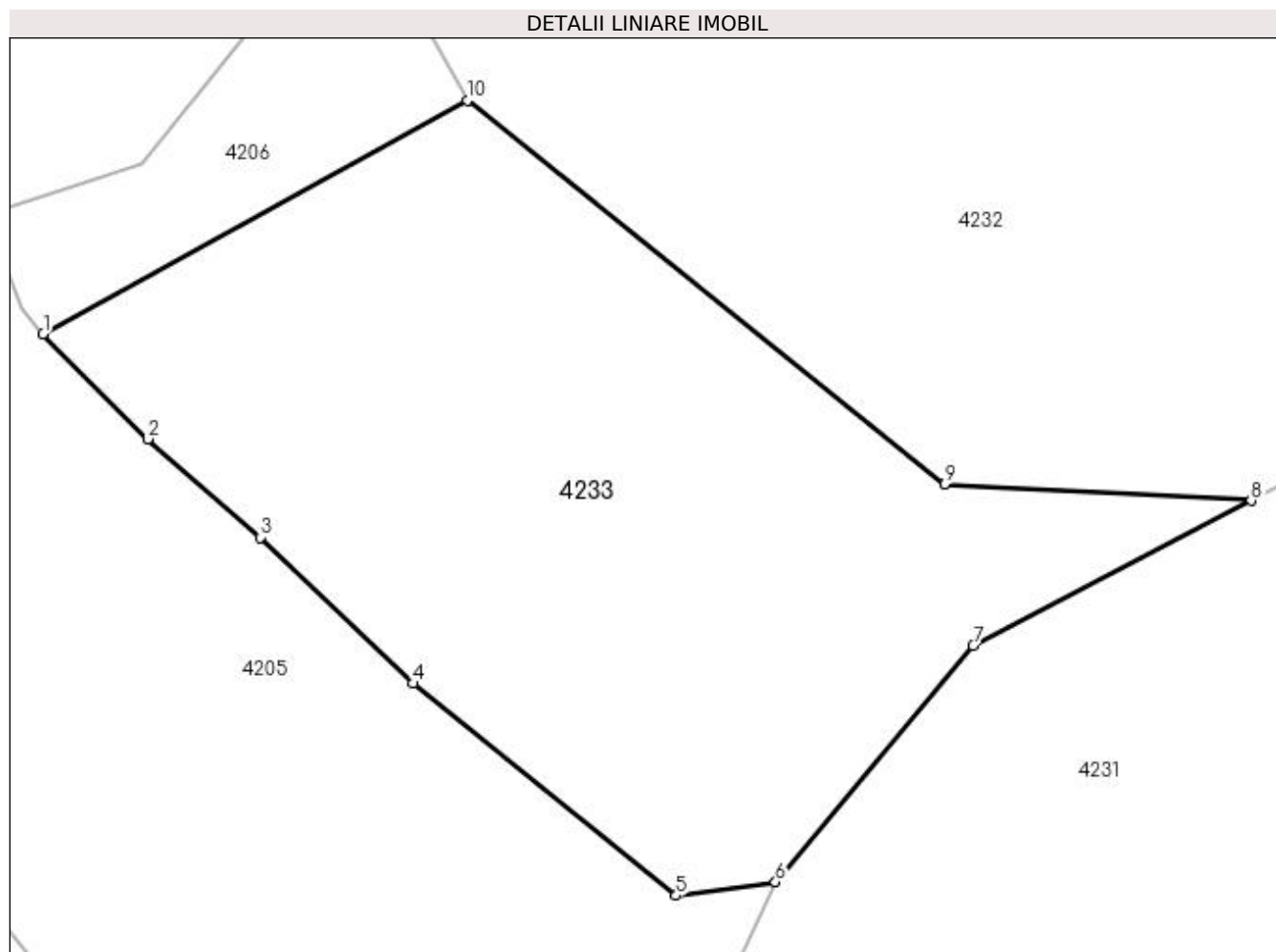
Inscrieri privind dezmembramintele dreptului de proprietate, drepturi reale de garanție și sarcini	Referințe
NU SUNT	

Anexa Nr. 1 La Partea I

Teren

Nr cadastral	Suprafața (mp)*	Observații / Referințe
32537	10.000	CF 32537, parte din nr. top. 3228/1, 3229, U.P. III, U.A. 132

* Suprafața este determinată în planul de proiecție Stereo 70.



Date referitoare la teren

Crt	Categorie folosință	Intra vilan	Suprafața (mp)	Tarla	Parcelă	Nr. topo	Observații / Referințe
1	padure	NU	10.000	-	-	-	

Lungime Segmente

1) Valorile lungimilor segmentelor sunt obținute din proiecție în plan.

Punct început	X / Y	Punct sfârșit	X / Y	Lungime segment (** (m)
1	529.395,909 666.482,335	2	529.412,238 666.465,995	23.1
2	529.412,238 666.465,995	3	529.429,714 666.450,643	23.261
3	529.429,714 666.450,643	4	529.453,512 666.427,904	32.915
4	529.453,512 666.427,904	5	529.494,477 666.394,887	52.614
5	529.494,477 666.394,887	6	529.509,947 666.397,018	15.616

Punct început	X / Y	Punct sfârșit	X / Y	Lungime segment (** (m)
6	529.509,947 666.397,018	7	529.540,741 666.433,78	47.955
7	529.540,741 666.433,78	8	529.584,011 666.456,394	48.823
8	529.584,011 666.456,394	9	529.536,329 666.458,936	47.75
9	529.536,329 666.458,936	10	529.461,961 666.518,704	95.409
10	529.461,961 666.518,704	1	529.395,909 666.482,335	75.403

** Lungimile segmentelor sunt determinate în planul de proiecție Stereo 70 și sunt rotunjite la 1 milimetru.

*** Distanța dintre puncte este formată din segmente cumulate ce sunt mai mici decât valoarea 1 milimetru.

**DATE DESPRE IMOBILUL NR. 4234**

Oficiul de Cadastru și Publicitate Imobiliară SUCEAVA
Biroul de Cadastru și Publicitate Imobiliară Câmpulung Moldovenesc

A. Partea I. Descrierea imobilului

TEREN Extravilan

Adresa: Jud. Suceava, Loc numit Obcina

Nr. Crt	Nr cadastral Nr. topografic	Suprafața* (mp)	Observații / Referințe
A1	35898	11.339	Sector cadastral:32 Teren neimprejmuț; Provenit din CF 35898, nr. top. 3216/15

B. Partea II. Proprietari și acte

Inscrieri privitoare la dreptul de proprietate și alte drepturi reale	Referințe
539 / 05/02/1997	
Hotarare Judecatoreasca nr. SENTINTA_CIVILA nr. 3630, din 10/10/1996 emis de Judecătoria Câmpulung Moldovenesc;	
B1	A1
Intabulare, drept de PROPRIETATE, dobandit prin Hotarare Judecatoreasca, cota actuala 1/1	
1) CHIRICENCU IOAN, LIPSĂ CNP	
2) CHIRICENCU ROZALIA, LIPSĂ CNP	

C. Partea III. SARCINI .

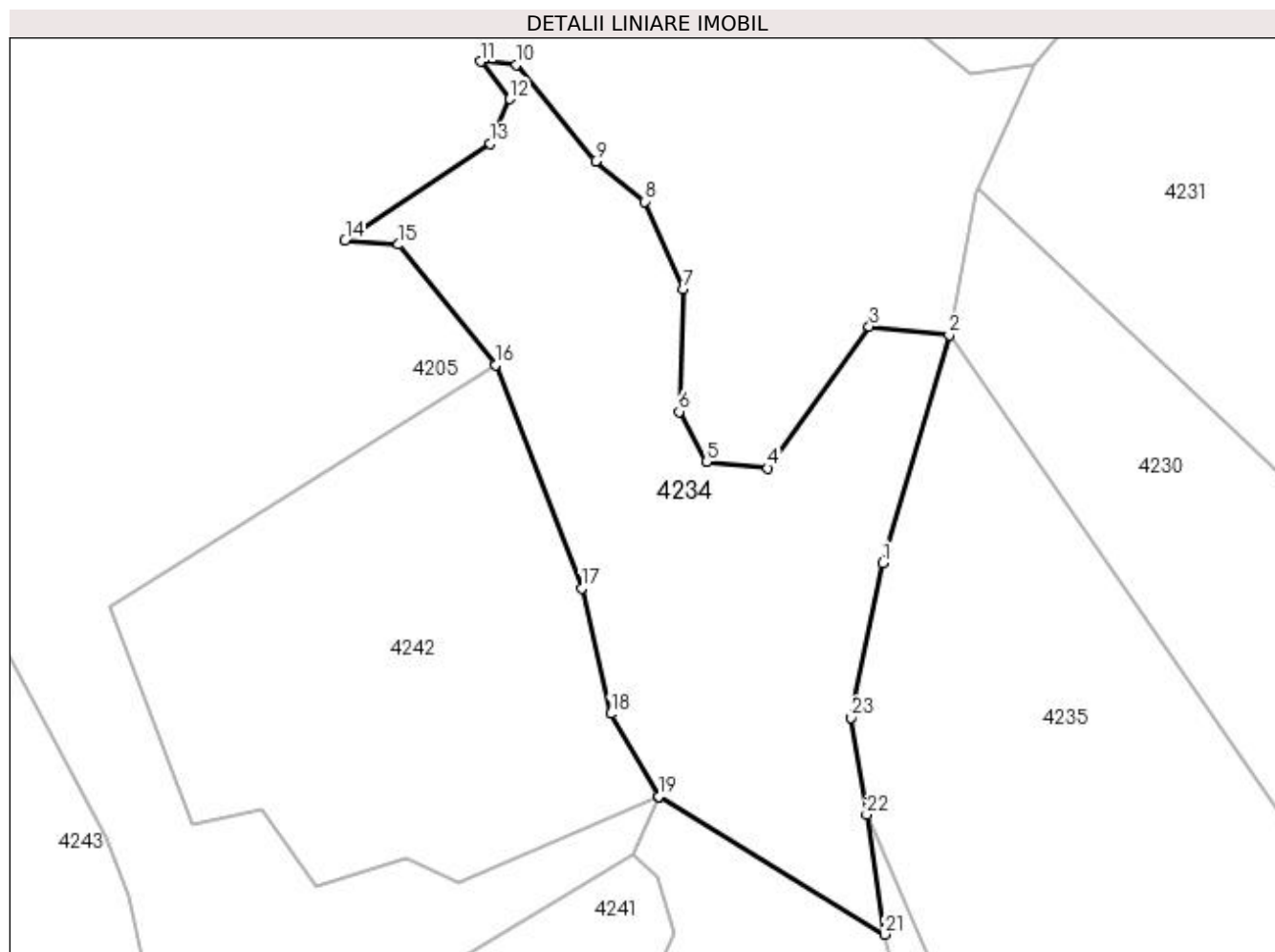
Inscrieri privind dezmembramintele dreptului de proprietate, drepturi reale de garanție și sarcini	Referințe
NU SUNT	

Anexa Nr. 1 La Partea I

Teren

Nr cadastral	Suprafața (mp)*	Observații / Referințe
35898	11.339	Provenit din CF 35898, nr. top. 3216/15

* Suprafața este determinată în planul de proiecție Stereo 70.



Date referitoare la teren

Crt	Categorie folosință	Intra vilan	Suprafața (mp)	Tarla	Parcelă	Nr. topo	Observații / Referințe
1	pasune	NU	11.339	-	-	-	

Lungime Segmente

1) Valorile lungimilor segmentelor sunt obținute din proiecție în plan.

Punct început	X / Y	Punct sfârșit	X / Y	Lungime segment (** (m)
1	529.473,092 666.276,415	2	529.489,17 666.331,537	57.419
3	529.469,813 666.333,623	4	529.445,284 666.299,262	42.218
5	529.430,452 666.300,872	6	529.423,756 666.312,963	13.821
7	529.424,787 666.342,645	8	529.415,441 666.363,825	23.15
9	529.403,554 666.373,594	10	529.384,407 666.396,992	30.234

Punct început	X / Y	Punct sfârșit	X / Y	Lungime segment (** (m)
2	529.489,17 666.331,537	3	529.469,813 666.333,623	19.469
4	529.445,284 666.299,262	5	529.430,452 666.300,872	14.919
6	529.423,756 666.312,963	7	529.424,787 666.342,645	29.7
8	529.415,441 666.363,825	9	529.403,554 666.373,594	15.386
10	529.384,407 666.396,992	11	529.375,703 666.397,715	8.734

Punct început	X / Y	Punct sfârșit	X / Y	Lungime segment (** (m)
11	529.375,703 666.397,715	12	529.382,798 666.388,64	11.519
13	529.378,073 666.377,857	14	529.342,868 666.354,433	42.286
15	529.355,841 666.353,406	16	529.379,403 666.324,31	37.44
17	529.400,155 666.270,21	18	529.407,204 666.239,871	31.147
19	529.418,792 666.219,863	20	529.418,794 666.219,862	0.002
21	529.473,521 666.186,454	22	529.469,211 666.215,467	29.331
23	529.465,465 666.238,923	1	529.473,092 666.276,415	38.26

Punct început	X / Y	Punct sfârșit	X / Y	Lungime segment (** (m)
12	529.382,798 666.388,64	13	529.378,073 666.377,857	11.773
14	529.342,868 666.354,433	15	529.355,841 666.353,406	13.014
16	529.379,403 666.324,31	17	529.400,155 666.270,21	57.944
18	529.407,204 666.239,871	19	529.418,792 666.219,863	23.121
20	529.418,794 666.219,862	21	529.473,521 666.186,454	64.118
22	529.469,211 666.215,467	23	529.465,465 666.238,923	23.753

** Lungimile segmentelor sunt determinate în planul de proiecție Stereo 70 și sunt rotunjite la 1 milimetru.

*** Distanța dintre puncte este formată din segmente cumulate ce sunt mai mici decât valoarea 1 milimetru.

**DATE DESPRE IMOBILUL NR. 4235**

Oficiul de Cadastru și Publicitate Imobiliară SUCEAVA
Biroul de Cadastru și Publicitate Imobiliară Campulung Moldovenesc

A. Partea I. Descrierea imobilului

TEREN Extravilan

Adresa: Jud. Suceava, Loc numit Obcina

Nr. Crt	Nr cadastral Nr. topografic	Suprafața* (mp)	Observații / Referințe
A1	30770	12.500	Sector cadastral:32 Teren neimprejmuț; Provenit din CF 30770, nr. cad. 30770

B. Partea II. Proprietari și acte

Inscrieri privitoare la dreptul de proprietate și alte drepturi reale		Referințe
9033 / 12/11/2010		
Act Notarial nr. 2696, din 05/11/2010 emis de BNP DORINA ROTARU;		
B1	Intabulare, drept de PROPRIETATE, cu titlu de donatie, dobandit prin Conventie, cota actuala 1/1 1) ZALUTCHI SILVIAN	A1

C. Partea III. SARCINI .

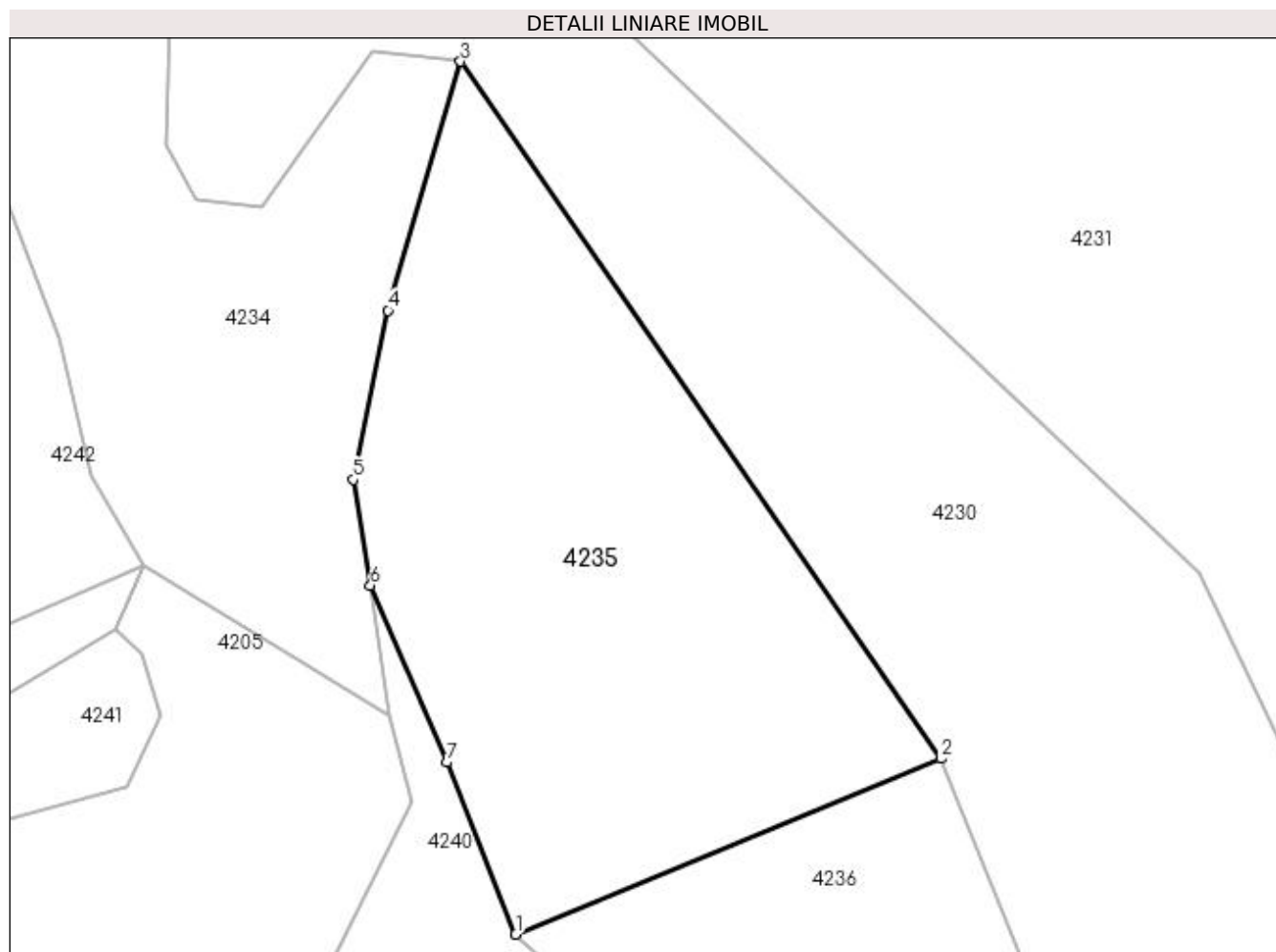
Inscrieri privind dezmembramintele dreptului de proprietate, drepturi reale de garanție și sarcini	Referințe
NU SUNT	

Anexa Nr. 1 La Partea I

Teren

Nr cadastral	Suprafața (mp)*	Observații / Referințe
30770	12.500	Provenit din CF 30770, nr. cad. 30770

* Suprafața este determinată în planul de proiecție Stereo 70.



Date referitoare la teren

Crt	Categorie folosință	Intra vilan	Suprafața (mp)	Tarla	Parcelă	Nr. topo	Observații / Referințe
1	padure	NU	12.500	-	-	-	

Lungime Segmente

1) Valorile lungimilor segmentelor sunt obținute din proiecție în plan.

Punct început	X / Y	Punct sfârșit	X / Y	Lungime segment (** (m)
1	529.501,442 666.138,197	2	529.595,597 666.177,155	101.896
2	529.595,597 666.177,155	3	529.489,17 666.331,537	187.511
3	529.489,17 666.331,537	4	529.473,092 666.276,415	57.419
4	529.473,092 666.276,415	5	529.465,465 666.238,923	38.26
5	529.465,465 666.238,923	6	529.469,211 666.215,467	23.753

Punct început	X / Y	Punct sfârșit	X / Y	Lungime segment (** (m)
6	529.469,211 666.215,467	7	529.486,183 666.176,327	42.661
7	529.486,183 666.176,327	1	529.501,442 666.138,197	41.07

** Lungimile segmentelor sunt determinate în planul de proiecție Stereo 70 și sunt rotunjite la 1 milimetru.

*** Distanța dintre puncte este formată din segmente cumulate ce sunt mai mici decât valoarea 1 milimetru.

**DATE DESPRE IMOBILUL NR. 4236**

Oficiul de Cadastru și Publicitate Imobiliară SUCEAVA
Biroul de Cadastru și Publicitate Imobiliară Campulung Moldovenesc

A. Partea I. Descrierea imobilului

TEREN Necunoscut

Adresa: Loc. Valea Putnei, Jud. Suceava, Loc numit Obcina

Nr. Crt	Nr cadastral Nr. topografic	Suprafața* (mp)	Observații / Referințe
A1	30771	12.500	Sector cadastral:32 Teren neimprejmuit; Provenit din CF 30771, nr. cad. 30771

B. Partea II. Proprietari și acte

Inscrieri privitoare la dreptul de proprietate și alte drepturi reale		Referințe
9034 / 12/11/2010		
Act Notarial nr. 2744, din 11/11/2010 emis de BNP DORINA ROTARU;		
B1	Intabulare, drept de PROPRIETATE, cu titlu de donatie, dobandit prin Conventie, cota actuala 1/1 1) LUPU CRISTINA EMILIA	A1

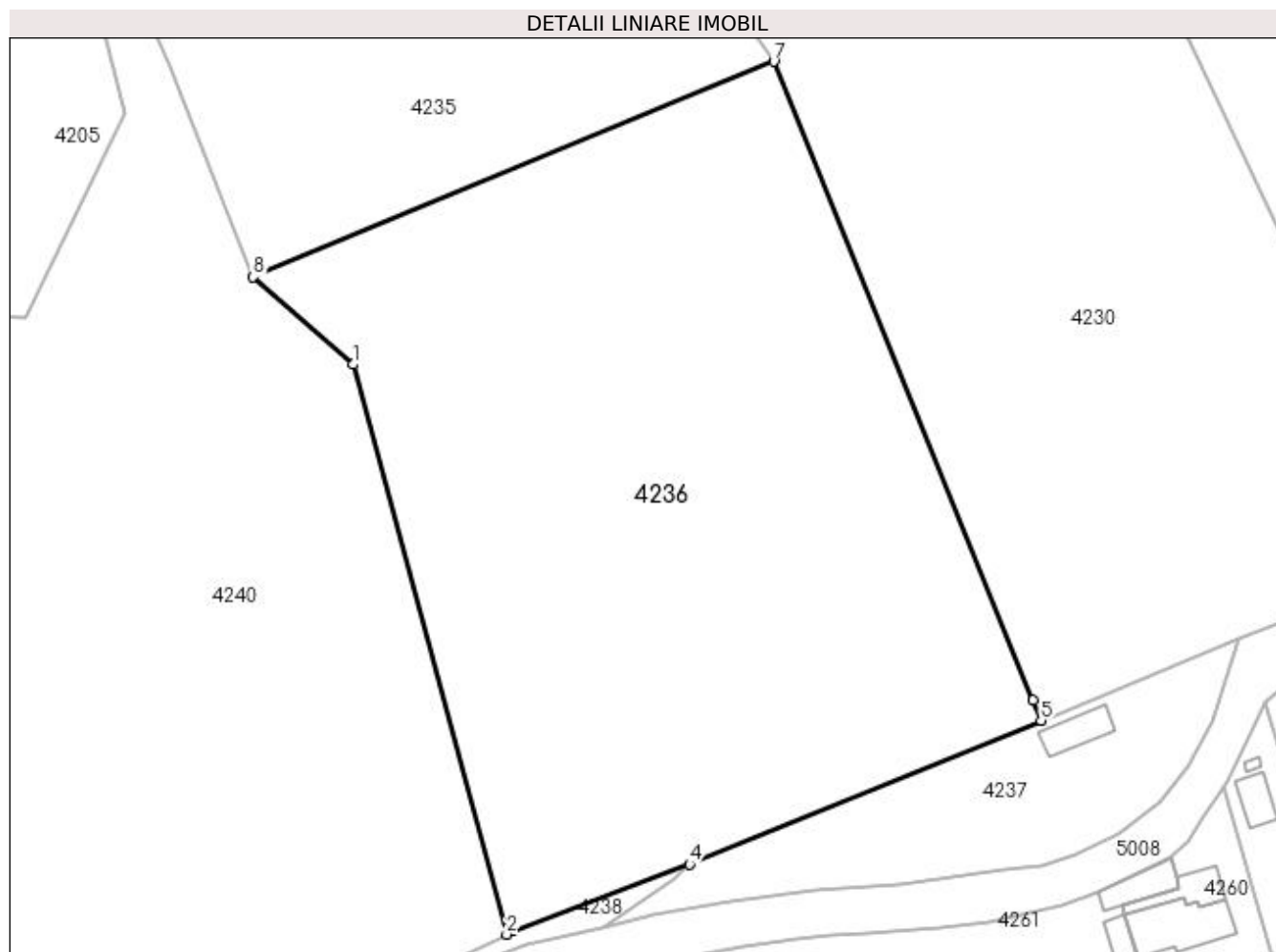
C. Partea III. SARCINI .

Inscrieri privind dezmembramintele dreptului de proprietate, drepturi reale de garanție și sarcini	Referințe
NU SUNT	

Anexa Nr. 1 La Partea I**Teren**

Nr cadastral	Suprafața (mp)*	Observații / Referințe
30771	12.500	Provenit din CF 30771, nr. cad. 30771

* Suprafața este determinată în planul de proiecție Stereo 70.

**Date referitoare la teren**

Crt	Categorie folosință	Intra vilan	Suprafața (mp)	Tarla	Parcelă	Nr. topo	Observații / Referințe
1	padure	DA	1.849	-	-	-	
2	padure	NU	10.651	-	-	-	

Lungime Segmente

1) Valorile lungimilor segmentelor sunt obținute din proiecție în plan.

Punct început	X / Y	Punct sfârșit	X / Y	Lungime segment (** (m)
1	529.519,513 666.122,36	2	529.547,248 666.019,315	106.712
2	529.547,248 666.019,315	3	529.548,347 666.019,853	1.224
3	529.548,347 666.019,853	4	529.580,352 666.031,963	34.219
4	529.580,352 666.031,963	5	529.643,94 666.058,006	68.714

Punct început	X / Y	Punct sfârșit	X / Y	Lungime segment (** (m)
5	529.643,94 666.058,006	6	529.642,462 666.061,649	3.931
6	529.642,462 666.061,649	7	529.595,597 666.177,155	124.651
7	529.595,597 666.177,155	8	529.501,442 666.138,197	101.896
8	529.501,442 666.138,197	1	529.519,513 666.122,36	24.029

** Lungimile segmentelor sunt determinate în planul de proiecție Stereo 70 și sunt rotunjite la 1 milimetru.

*** Distanța dintre puncte este formată din segmente cumulate ce sunt mai mici decât valoarea 1 milimetru.

**DATE DESPRE IMOBILUL NR. 4237**

Oficiul de Cadastru și Publicitate Imobiliară SUCEAVA
Biroul de Cadastru și Publicitate Imobiliară Campulung Moldovenesc

A. Partea I. Descrierea imobilului

TEREN Intravilan

Adresa: Loc. Valea Putnei, Jud. Suceava, Loc numit Valea Putnei

Nr. Crt	Nr cadastral Nr. topografic	Suprafața* (mp)	Observații / Referințe
A1	31521	1.900	Sector cadastral:32 Teren neimprejmuit; Provenit din CF 31521, nr. top. 3526/95, 3216/22

Construcții

Crt	Nr cadastral Nr. topografic	Adresa	Observații / Referințe
A1.1		Loc. Valea Putnei, Jud. Suceava, Loc numit Valea Putnei	Nr. niveluri:1; S. construita la sol:65 mp; S. construita desfasurata:65 mp; Anexă, P

B. Partea II. Proprietari și acte

Inscrieri privitoare la dreptul de proprietate și alte drepturi reale		Referințe
10187 / 27/08/2012		
Act Notarial nr. 1183, din 24/08/2012 emis de SCRABA-LUMINITA DORU-PAUL;		
B1	Intabulare, drept de PROPRIETATE, dobandit prin Conventie, cota actuala 996/1900 1) BALAN IUSTINA , soție 2) BALAN STELIAN-MIHAI-VIOREL , soț	A1
4237 / 18/12/2022		
Act Normativ nr. Lege nr. 7, din 13/03/1996 emis de Parlamentul României;		
B2	Intabulare, drept de PROPRIETATE, dobandit prin Lege, cota actuala 904/1900 1) NEIDENTIFICAT NEIDENTIFICAT	A1
Act Administrativ nr. Adeverință nr. 1283, din 24/10/2022 emis de Primăria Comunei Pojorâta;		
B3	Se notează posesia faptică în favoarea lui 1) BALAN IUSTINA 2) BALAN STELIAN-MIHAI-VIOREL	A1
Act Administrativ nr. Adeverință nr. 1700, din 02/11/2022 emis de Primăria Comunei Pojorâta;		
B4	Intabulare, drept de PROPRIETATE, dobandit prin Lege, cota actuala 1/1 1) BALAN IUSTINA 2) BALAN STELIAN-MIHAI-VIOREL	A1.1

C. Partea III. SARCINI .

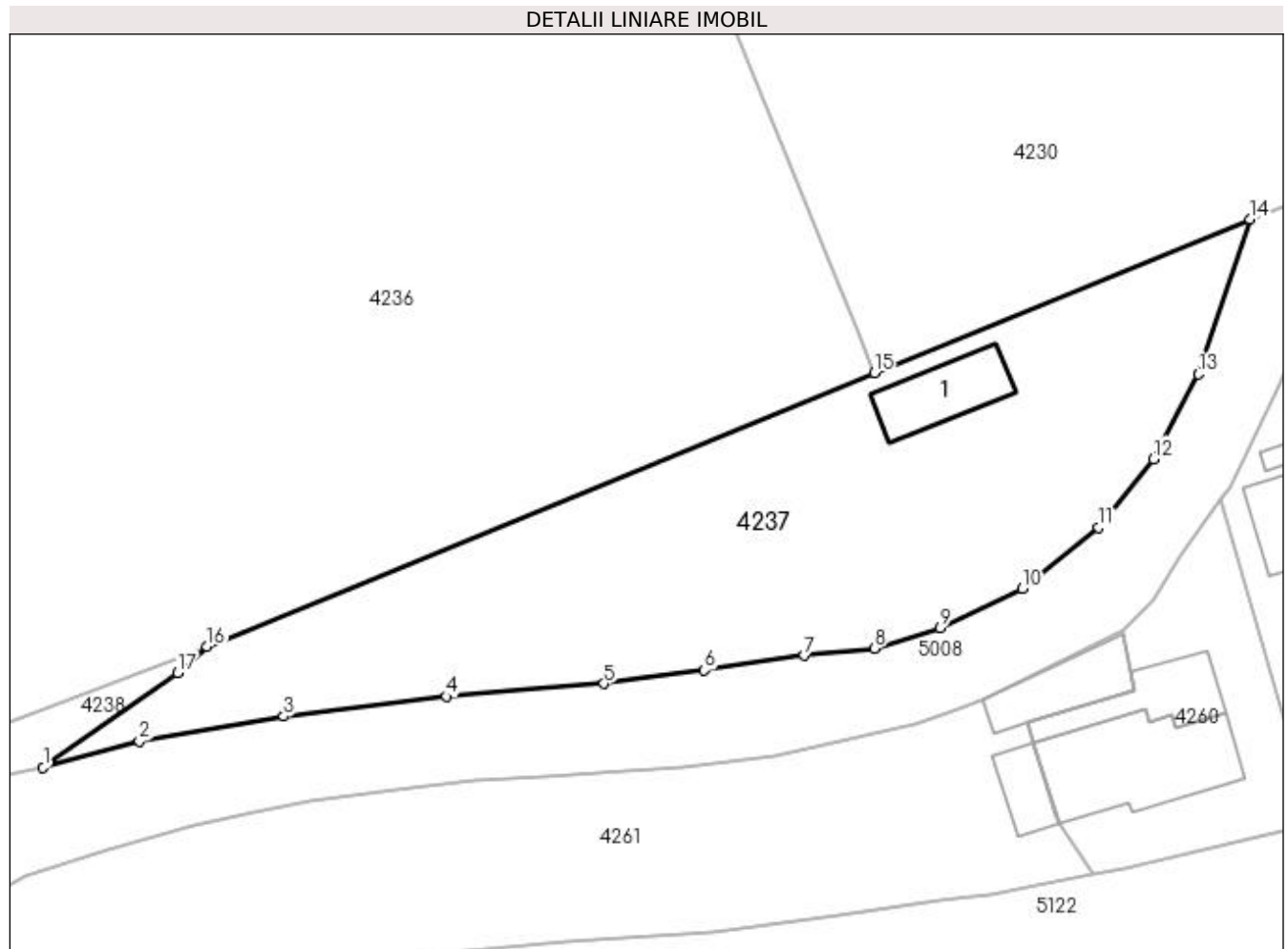
Inscrieri privind dezmembramintele dreptului de proprietate, drepturi reale de garanție și sarcini	Referințe
NU SUNT	

Anexa Nr. 1 La Partea I

Teren

Nr cadastral	Suprafața (mp)*	Observații / Referințe
31521	1.900	Provenit din CF 31521, nr. top. 3526/95, 3216/22

* Suprafața este determinată în planul de proiecție Stereo 70.



Date referitoare la teren

Crt	Categorie folosință	Intra vilan	Suprafața (mp)	Tarla	Parcelă	Nr. topo	Observații / Referințe
1	curți constructii	DA	100	-	-	-	
2	ape statatoare	DA	398	-	-	-	
3	faneata	DA	1.402	-	-	-	

Date referitoare la construcții

Crt	Număr	Destinație construcție	Supraf. (mp)	Situație juridică	Observații / Referințe
A1.1		constructii anexa	65	Cu acte	Nr. niveluri:1; S. construita la sol:65 mp; S. construita desfasurata:65 mp; Anexă, P

Lungime Segmente

1) Valorile lungimilor segmentelor sunt obținute din proiecție în plan.

Punct început	X / Y	Punct sfârșit	X / Y	Lungime segment (** (m)
1	529.564,714 666.020,419	2	529.573,877 666.022,927	9.5
2	529.573,877 666.022,927	3	529.587,646 666.025,304	13.973

Punct început	X / Y	Punct sfârșit	X / Y	Lungime segment (** (m)
3	529.587,646 666.025,304	4	529.603,137 666.027,194	15.606
4	529.603,137 666.027,194	5	529.618,158 666.028,418	15.071
5	529.618,158 666.028,418	6	529.627,746 666.029,71	9.675
6	529.627,746 666.029,71	7	529.637,26 666.031,102	9.615
7	529.637,26 666.031,102	8	529.643,961 666.031,782	6.735
8	529.643,961 666.031,782	9	529.650,236 666.033,711	6.565
9	529.650,236 666.033,711	10	529.658,079 666.037,471	8.698
10	529.658,079 666.037,471	11	529.665,345 666.043,305	9.318
11	529.665,345 666.043,305	12	529.670,562 666.049,837	8.36
12	529.670,562 666.049,837	13	529.674,831 666.057,921	9.142
13	529.674,831 666.057,921	14	529.679,746 666.072,65	15.527
14	529.679,746 666.072,65	15	529.643,94 666.058,006	38.685
15	529.643,94 666.058,006	16	529.580,352 666.031,963	68.714
16	529.580,352 666.031,963	17	529.577,535 666.029,455	3.772
17	529.577,535 666.029,455	1	529.564,714 666.020,419	15.685

** Lungimile segmentelor sunt determinate în planul de proiecție Stereo 70 și sunt rotunjite la 1 milimetru.

*** Distanța dintre puncte este formată din segmente cumulate ce sunt mai mici decât valoarea 1 milimetru.

**DATE DESPRE IMOBILUL NR. 4238**

Oficiul de Cadastru și Publicitate Imobiliară SUCEAVA
Biroul de Cadastru și Publicitate Imobiliară Campulung Moldovenesc

A. Partea I. Descrierea imobilului

TEREN Intravilan

Adresa: Loc. Valea Putnei, Jud. Suceava, Loc numit Valea Putnei

Nr. Crt	Nr cadastral Nr. topografic	Suprafața* (mp)	Observații / Referințe
A1		502	Sector cadastral:32 Teren neimprejmuit;

B. Partea II. Proprietari și acte

Inscrieri privitoare la dreptul de proprietate și alte drepturi reale	Referințe
4238 / 18/12/2022	
Act Normativ nr. Lege nr. 7, din 13/03/1996 emis de Parlamentul României;	
B1	A1
Inscrierea provizorie, drept de PROPRIETATE, dobandit prin Lege, cota actuala 1/1 1) COMUNA POJORÂTA, CIF:4441425	

C. Partea III. SARCINI .

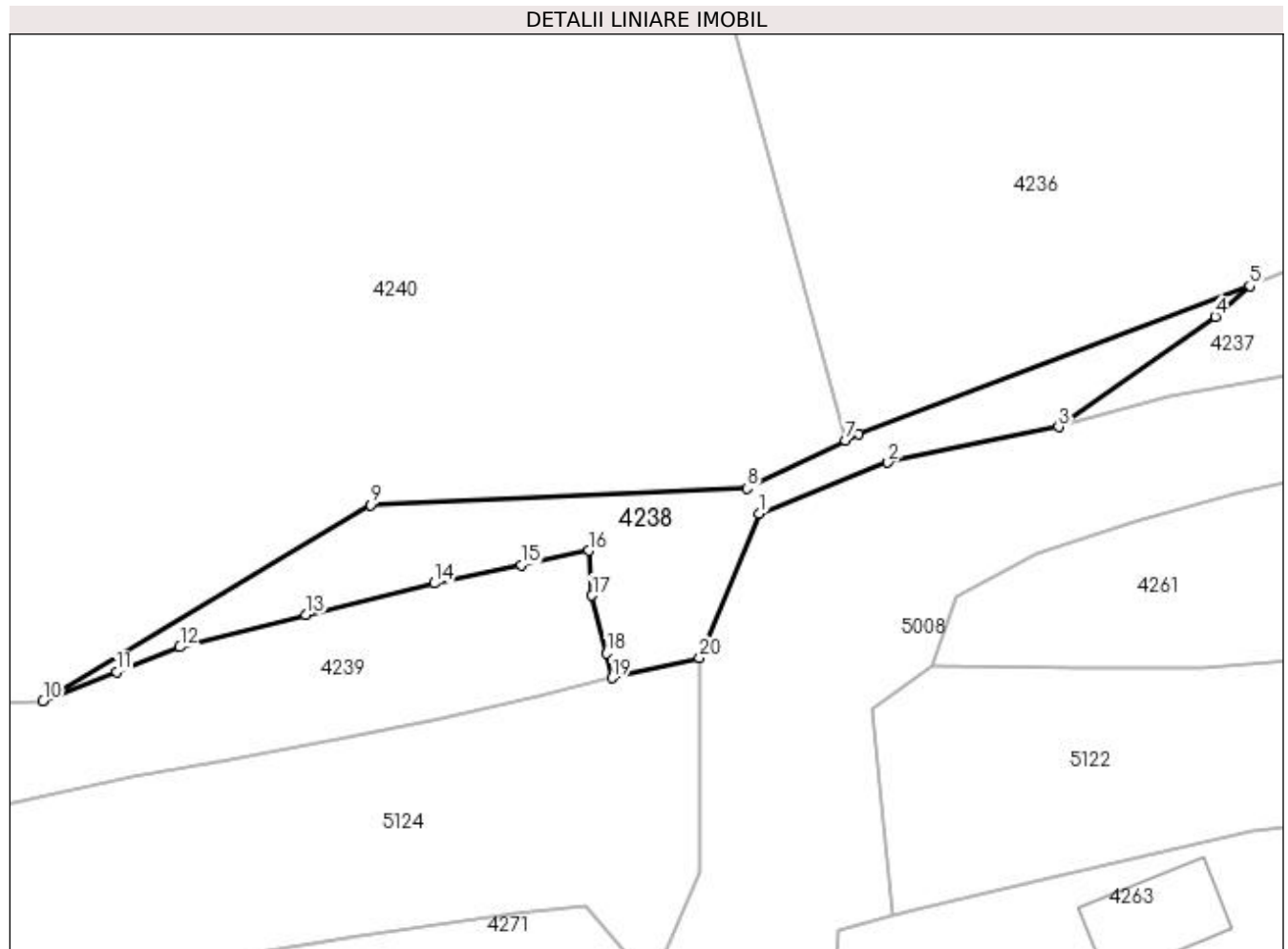
Inscrieri privind dezmembramintele dreptului de proprietate, drepturi reale de garanție și sarcini	Referințe
NU SUNT	

Anexa Nr. 1 La Partea I

Teren

Nr cadastral	Suprafața (mp)*	Observații / Referințe
	502	

* Suprafața este determinată în planul de proiecție Stereo 70.



Date referitoare la teren

Crt	Categorie folosință	Intravilan	Suprafața (mp)	Tarla	Parcelă	Nr. topo	Observații / Referințe
1	faneata	DA	502	-	-	-	

Lungime Segmente

1) Valorile lungimilor segmentelor sunt obținute din proiecție în plan.

Punct început	X / Y	Punct sfârșit	X / Y	Lungime segment (** (m)
1	529.540,182 666.013,313	2	529.550,72 666.017,494	11.337
2	529.550,72 666.017,494	3	529.564,714 666.020,419	14.296
3	529.564,714 666.020,419	4	529.577,535 666.029,455	15.685
4	529.577,535 666.029,455	5	529.580,352 666.031,963	3.772
5	529.580,352 666.031,963	6	529.548,347 666.019,853	34.219

Punct început	X / Y	Punct sfârșit	X / Y	Lungime segment (** (m)
6	529.548,347 666.019,853	7	529.547,248 666.019,315	1.224
7	529.547,248 666.019,315	8	529.539,191 666.015,373	8.97
8	529.539,191 666.015,373	9	529.508,347 666.014,032	30.873
9	529.508,347 666.014,032	10	529.481,527 665.997,951	31.272
10	529.481,527 665.997,951	11	529.487,542 666.000,356	6.478
11	529.487,542 666.000,356	12	529.492,732 666.002,391	5.575
12	529.492,732 666.002,391	13	529.503,025 666.005,033	10.627
13	529.503,025 666.005,033	14	529.513,566 666.007,613	10.852
14	529.513,566 666.007,613	15	529.520,673 666.009,1	7.261
15	529.520,673 666.009,1	16	529.526,232 666.010,301	5.687
16	529.526,232 666.010,301	17	529.526,474 666.006,618	3.691
17	529.526,474 666.006,618	18	529.527,669 666.001,877	4.889
18	529.527,669 666.001,877	19	529.528,138 665.999,86	2.071
19	529.528,138 665.999,86	20	529.535,304 666.001,501	7.351
20	529.535,304 666.001,501	1	529.540,182 666.013,313	12.78

** Lungimile segmentelor sunt determinate în planul de proiecție Stereo 70 și sunt rotunjite la 1 milimetru.

*** Distanța dintre puncte este formată din segmente cumulate ce sunt mai mici decât valoarea 1 milimetru.

**DATE DESPRE IMOBILUL NR. 4239**

Oficiul de Cadastru și Publicitate Imobiliară SUCEAVA
Biroul de Cadastru și Publicitate Imobiliară Campulung Moldovenesc

A. Partea I. Descrierea imobilului

TEREN Intravilan

Adresa: Loc. Valea Putnei, Jud. Suceava, Loc numit Valea Putnei

Nr. Crt	Nr cadastral Nr. topografic	Suprafața* (mp)	Observații / Referințe
A1		718	Sector cadastral:32 Teren neimprejmit;

B. Partea II. Proprietari și acte

Inscrieri privitoare la dreptul de proprietate și alte drepturi reale		Referințe
4239 / 18/12/2022		
Act Normativ nr. Lege nr. 7, din 13/03/1996 emis de Parlamentul României;		
B1	Intabulare, drept de PROPRIETATE, dobândit prin Lege, cota actuala 1/1 1) NEIDENTIFICAT NEIDENTIFICAT	A1
Act Administrativ nr. Adeverință nr. 1284, din 24/10/2022 emis de Primăria Comunei Pojorâta;		
B2	Se notează posesia faptică în favoarea lui 1) HARIUC DANIEL 2) HARIUC MARIA	A1

C. Partea III. SARCINI .

Inscrieri privind dezmembramintele dreptului de proprietate, drepturi reale de garanție și sarcini	Referințe
NU SUNT	

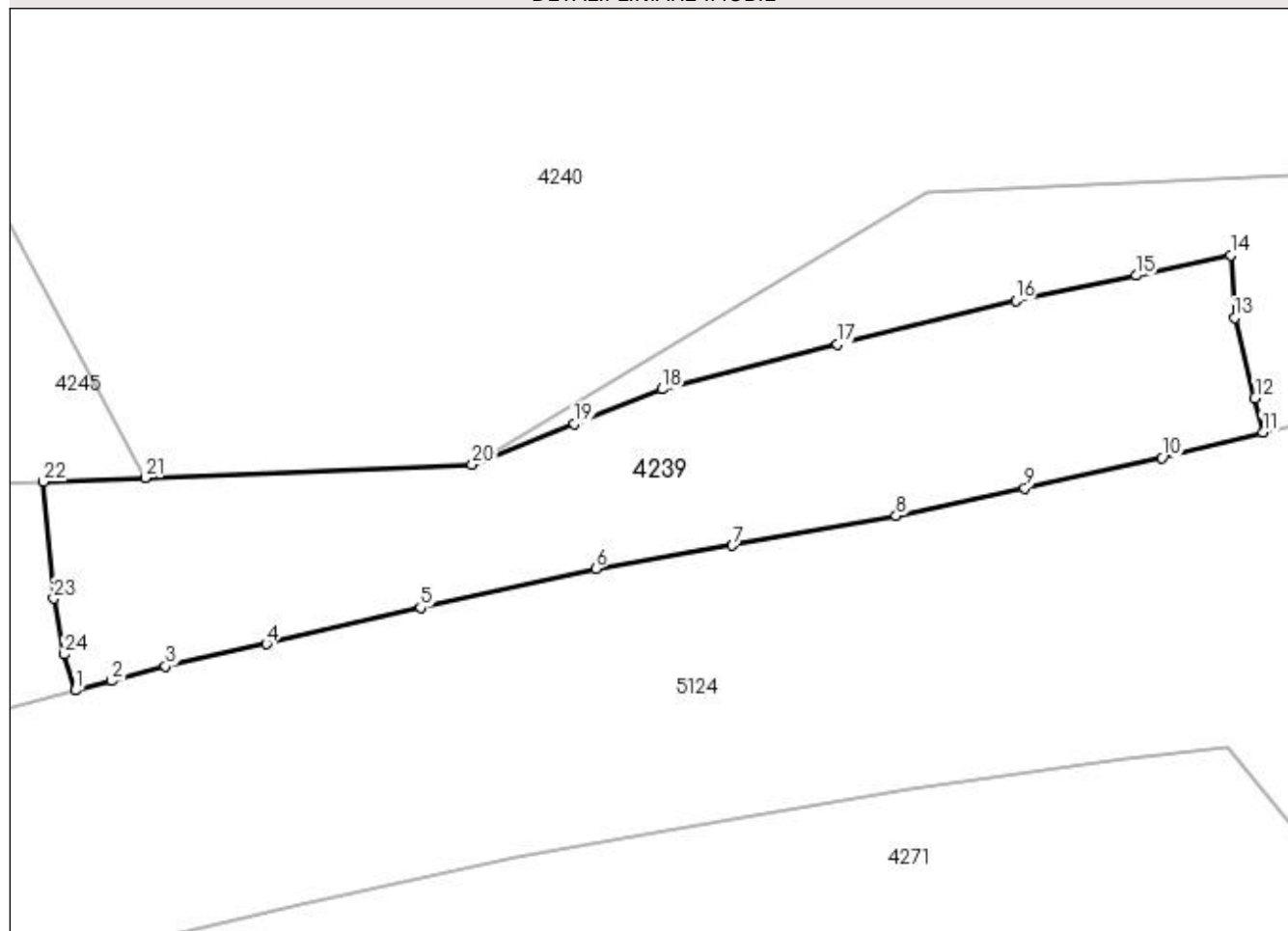
Anexa Nr. 1 La Partea I

Teren

Nr cadastral	Suprafața (mp)*	Observații / Referințe
	718	

* Suprafața este determinată în planul de proiecție Stereo 70.

DETALII LINIARE IMOBIL



Date referitoare la teren

Crt	Categorie folosință	Intravilan	Suprafața (mp)	Tarla	Parcelă	Nr. topo	Observații / Referințe
1	faneata	DA	718	-	-	-	

Lungime Segmente

1) Valorile lungimilor segmentelor sunt obținute din proiecție în plan.

Punct început	X / Y	Punct sfârșit	X / Y	Lungime segment (** (m)
1	529.458,127 665.984,647	2	529.460,236 665.985,205	2.182
3	529.463,439 665.986,067	4	529.469,389 665.987,377	6.093
5	529.478,467 665.989,514	6	529.488,803 665.991,814	10.589
7	529.496,875 665.993,189	8	529.506,512 665.994,936	9.794
9	529.514,096 665.996,571	10	529.522,194 665.998,362	8.294

Punct început	X / Y	Punct sfârșit	X / Y	Lungime segment (** (m)
2	529.460,236 665.985,205	3	529.463,439 665.986,067	3.317
4	529.469,389 665.987,377	5	529.478,467 665.989,514	9.326
6	529.488,803 665.991,814	7	529.496,875 665.993,189	8.188
8	529.506,512 665.994,936	9	529.514,096 665.996,571	7.758
10	529.522,194 665.998,362	11	529.528,138 665.999,86	6.13

Punct început	X / Y	Punct sfârșit	X / Y	Lungime segment (** (m)
11	529.528,138 665.999,86	12	529.527,669 666.001,877	2.071
13	529.526,474 666.006,618	14	529.526,232 666.010,301	3.691
15	529.520,673 666.009,1	16	529.513,566 666.007,613	7.261
17	529.503,025 666.005,033	18	529.492,732 666.002,391	10.627
19	529.487,542 666.000,356	20	529.481,527 665.997,951	6.478
21	529.462,228 665.997,179	22	529.456,239 665.996,94	5.994
23	529.456,831 665.990,062	24	529.457,457 665.986,76	3.361

Punct început	X / Y	Punct sfârșit	X / Y	Lungime segment (** (m)
12	529.527,669 666.001,877	13	529.526,474 666.006,618	4.889
14	529.526,232 666.010,301	15	529.520,673 666.009,1	5.687
16	529.513,566 666.007,613	17	529.503,025 666.005,033	10.852
18	529.492,732 666.002,391	19	529.487,542 666.000,356	5.575
20	529.481,527 665.997,951	21	529.462,228 665.997,179	19.314
22	529.456,239 665.996,94	23	529.456,831 665.990,062	6.903
24	529.457,457 665.986,76	1	529.458,127 665.984,647	2.217

** Lungimile segmentelor sunt determinate în planul de proiecție Stereo 70 și sunt rotunjite la 1 milimetru.

*** Distanța dintre puncte este formată din segmente cumulate ce sunt mai mici decât valoarea 1 milimetru.

**DATE DESPRE IMOBILUL NR. 4240**

Oficiul de Cadastru și Publicitate Imobiliară SUCEAVA
Biroul de Cadastru și Publicitate Imobiliară Campulung Moldovenesc

A. Partea I. Descrierea imobilului

TEREN Necunoscut

Adresa: Loc. Valea Putnei, Jud. Suceava, Loc numit Obcina

Nr. Crt	Nr cadastral Nr. topografic	Suprafața* (mp)	Observații / Referințe
A1		14.593	Sector cadastral:32 Teren neimprejmuit;

B. Partea II. Proprietari și acte

Inscrieri privitoare la dreptul de proprietate și alte drepturi reale		Referințe
4240 / 18/12/2022		
Act Normativ nr. Lege nr. 7, din 13/03/1996 emis de Parlamentul României;		
B1	Inscrierea provizorie, drept de PROPRIETATE, dobandit prin Lege, cota actuala 1/1 1) COMUNA POJORÂTA, CIF:4441425	A1

C. Partea III. SARCINI .

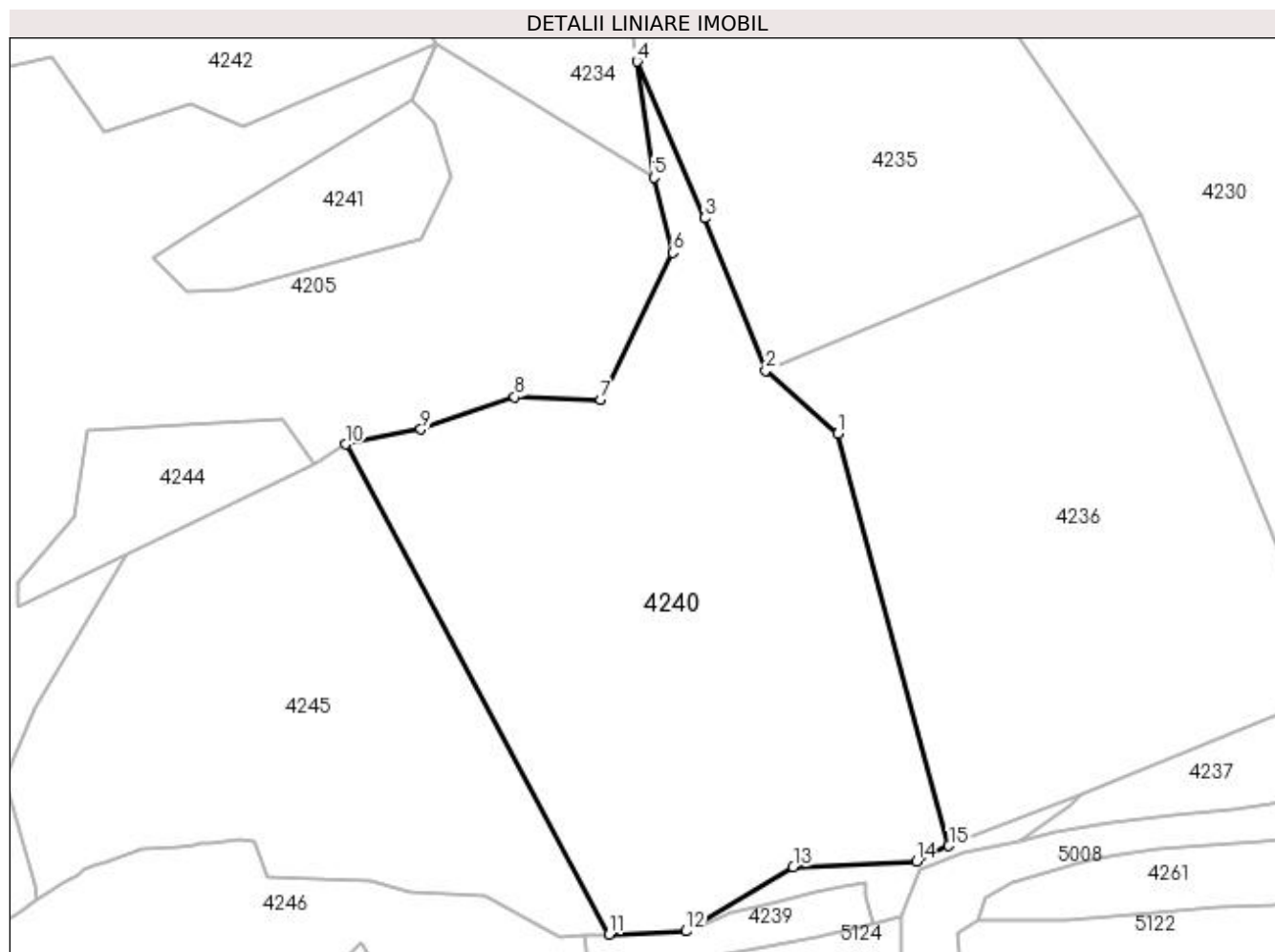
Inscrieri privind dezmembramintele dreptului de proprietate, drepturi reale de garanție și sarcini	Referințe
NU SUNT	

Anexa Nr. 1 La Partea I

Teren

Nr cadastral	Suprafața (mp)*	Observații / Referințe
	14.593	

* Suprafața este determinată în planul de proiecție Stereo 70.



Date referitoare la teren

Crt	Categorie folosință	Intra vilan	Suprafața (mp)	Tarla	Parcelă	Nr. topo	Observații / Referințe
1	padure	DA	2.964	-	-	-	
2	padure	NU	11.629	-	-	-	

Lungime Segmente

1) Valorile lungimilor segmentelor sunt obținute din proiecție în plan.

Punct început	X / Y	Punct sfârșit	X / Y	Lungime segment (** (m)
1	529.519,513 666.122,36	2	529.501,442 666.138,197	24.029
2	529.501,442 666.138,197	3	529.486,183 666.176,327	41.07
3	529.486,183 666.176,327	4	529.469,211 666.215,467	42.661
4	529.469,211 666.215,467	5	529.473,521 666.186,454	29.331

Punct început	X / Y	Punct sfârșit	X / Y	Lungime segment (** (m)
5	529.473,521 666.186,454	6	529.478,212 666.167,692	19.34
6	529.478,212 666.167,692	7	529.460,109 666.130,838	41.06
7	529.460,109 666.130,838	8	529.438,654 666.131,508	21.465
8	529.438,654 666.131,508	9	529.415,184 666.123,467	24.809
9	529.415,184 666.123,467	10	529.396,263 666.119,739	19.285
10	529.396,263 666.119,739	11	529.462,228 665.997,179	139.185
11	529.462,228 665.997,179	12	529.481,527 665.997,951	19.314
12	529.481,527 665.997,951	13	529.508,347 666.014,032	31.272
13	529.508,347 666.014,032	14	529.539,191 666.015,373	30.873
14	529.539,191 666.015,373	15	529.547,248 666.019,315	8.97
15	529.547,248 666.019,315	1	529.519,513 666.122,36	106.712

** Lungimile segmentelor sunt determinate în planul de proiecție Stereo 70 și sunt rotunjite la 1 milimetru.

*** Distanța dintre puncte este formată din segmente cumulate ce sunt mai mici decât valoarea 1 milimetru.

**DATE DESPRE IMOBILUL NR. 4241**

Oficiul de Cadastru și Publicitate Imobiliară SUCEAVA
Biroul de Cadastru și Publicitate Imobiliară Câmpulung Moldovenesc

A. Partea I. Descrierea imobilului

TEREN Extravilan

Adresa: Jud. Suceava, Loc numit Obcina

Nr. Crt	Nr cadastral Nr. topografic	Suprafața* (mp)	Observații / Referințe
A1	35951	1.730	Sector cadastral:32 Teren neimprejmuit; Provenit din CF 35951, nr. top. 3216/103, 3216/14

B. Partea II. Proprietari și acte

Inscrieri privitoare la dreptul de proprietate și alte drepturi reale	Referințe
1731 / 13/12/2000	
Hotarare Judecatoreasca nr. SENTINTA_CIVILA nr. 386, din 30/01/1997 emis de Judecătoria Câmpulung Moldovenesc;	
B1 Intabulare, drept de PROPRIETATE, dobandit prin Hotarare Judecatoreasca, cota actuala 1/1 1) POENAR MARIA, LIPSĂ CNP	A1

C. Partea III. SARCINI .

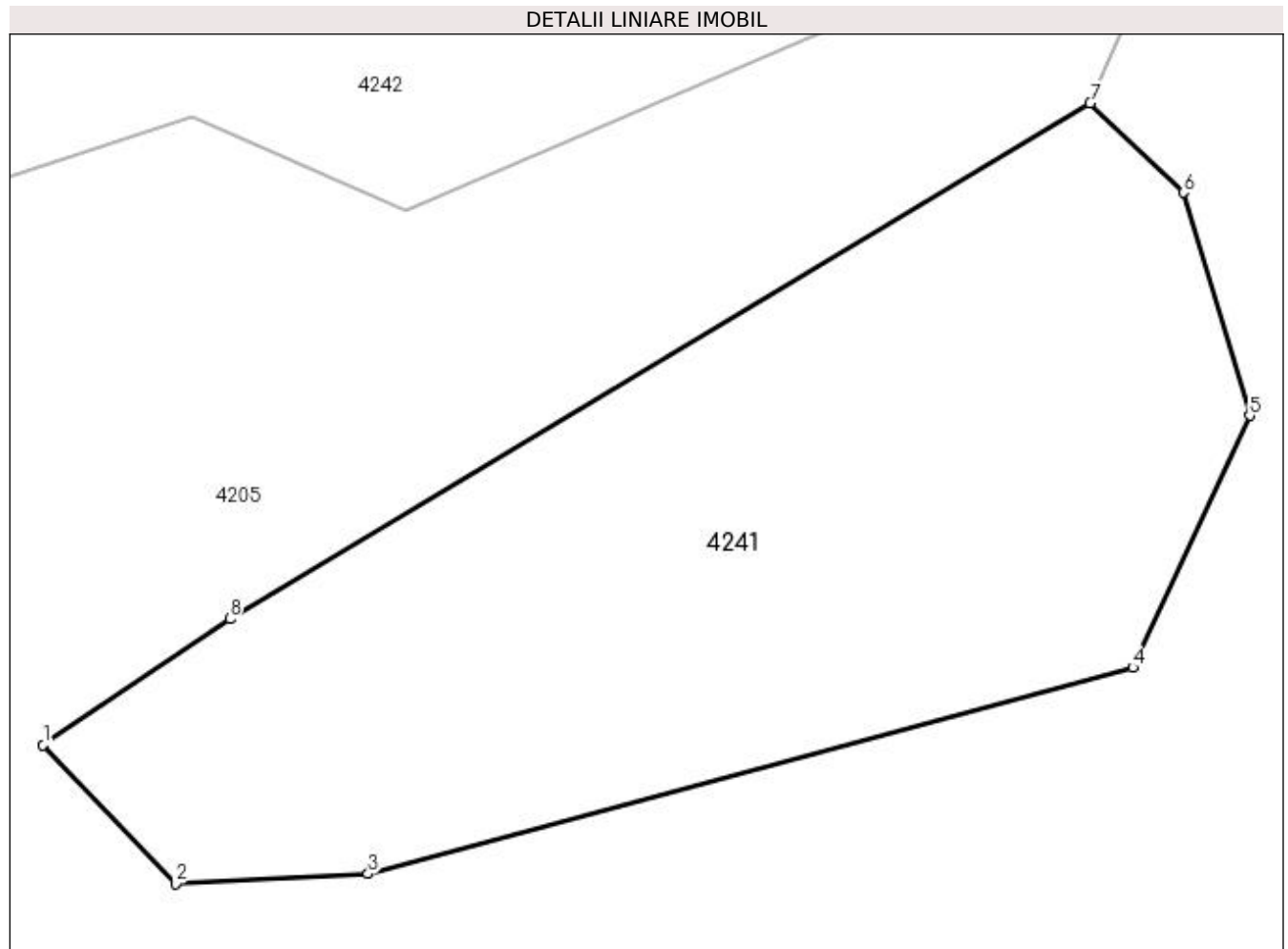
Inscrieri privind dezmembramintele dreptului de proprietate, drepturi reale de garanție și sarcini	Referințe
NU SUNT	

Anexa Nr. 1 La Partea I

Teren

Nr cadastral	Suprafața (mp)*	Observații / Referințe
35951	1.730	Provenit din CF 35951, nr. top. 3216/103, 3216/14

* Suprafața este determinată în planul de proiecție Stereo 70.



Date referitoare la teren

Crt	Categorie folosință	Intra vilan	Suprafața (mp)	Tarla	Parcelă	Nr. topo	Observații / Referințe
1	pasune	NU	1.730	-	-	-	

Lungime Segmente

1) Valorile lungimilor segmentelor sunt obținute din proiecție în plan.

Punct început	X / Y	Punct sfârșit	X / Y	Lungime segment (** (m)
1	529.348,341 666.166,272	2	529.356,481 666.157,748	11.786
2	529.356,481 666.157,748	3	529.368,319 666.158,36	11.854
3	529.368,319 666.158,36	4	529.415,342 666.171,04	48.703
4	529.415,342 666.171,04	5	529.422,531 666.186,516	17.064
5	529.422,531 666.186,516	6	529.418,458 666.200,23	14.306

Punct început	X / Y	Punct sfârșit	X / Y	Lungime segment (** (m)
6	529.418,458 666.200,23	7	529.412,708 666.205,714	7.946
7	529.412,708 666.205,714	8	529.359,818 666.174,023	61.658
8	529.359,818 666.174,023	1	529.348,341 666.166,272	13.849

** Lungimile segmentelor sunt determinate în planul de proiecție Stereo 70 și sunt rotunjite la 1 milimetru.

*** Distanța dintre puncte este formată din segmente cumulate ce sunt mai mici decât valoarea 1 milimetru.

**DATE DESPRE IMOBILUL NR. 4242**

Oficiul de Cadastru și Publicitate Imobiliară SUCEAVA
 Biroul de Cadastru și Publicitate Imobiliară Campulung Moldovenesc

A. Partea I. Descrierea imobilului

TEREN Extravilan

Adresa: Jud. Suceava, Loc numit Obcina

Nr. Crt	Nr cadastral Nr. topografic	Suprafața* (mp)	Observații / Referințe
A1	33805	10.000	Sector cadastral:32 Teren neimprejmuit; CF 33805, 33807, nr. top. 3216/100, 3216/101, U.P. III, U.A. 131

B. Partea II. Proprietari și acte

Inscrieri privitoare la dreptul de proprietate și alte drepturi reale		Referințe
4242 / 18/12/2022		
Act Administrativ nr. Titlu de proprietate nr. 239, din 25/05/1993 emis de Comisia Județeană Suceava;		
B1	Intabulare, drept de PROPRIETATE, dobandit prin Reconstituire, cota actuala 1/1 1) HOLDON RODICA, LIPSĂ CNP	A1

C. Partea III. SARCINI .

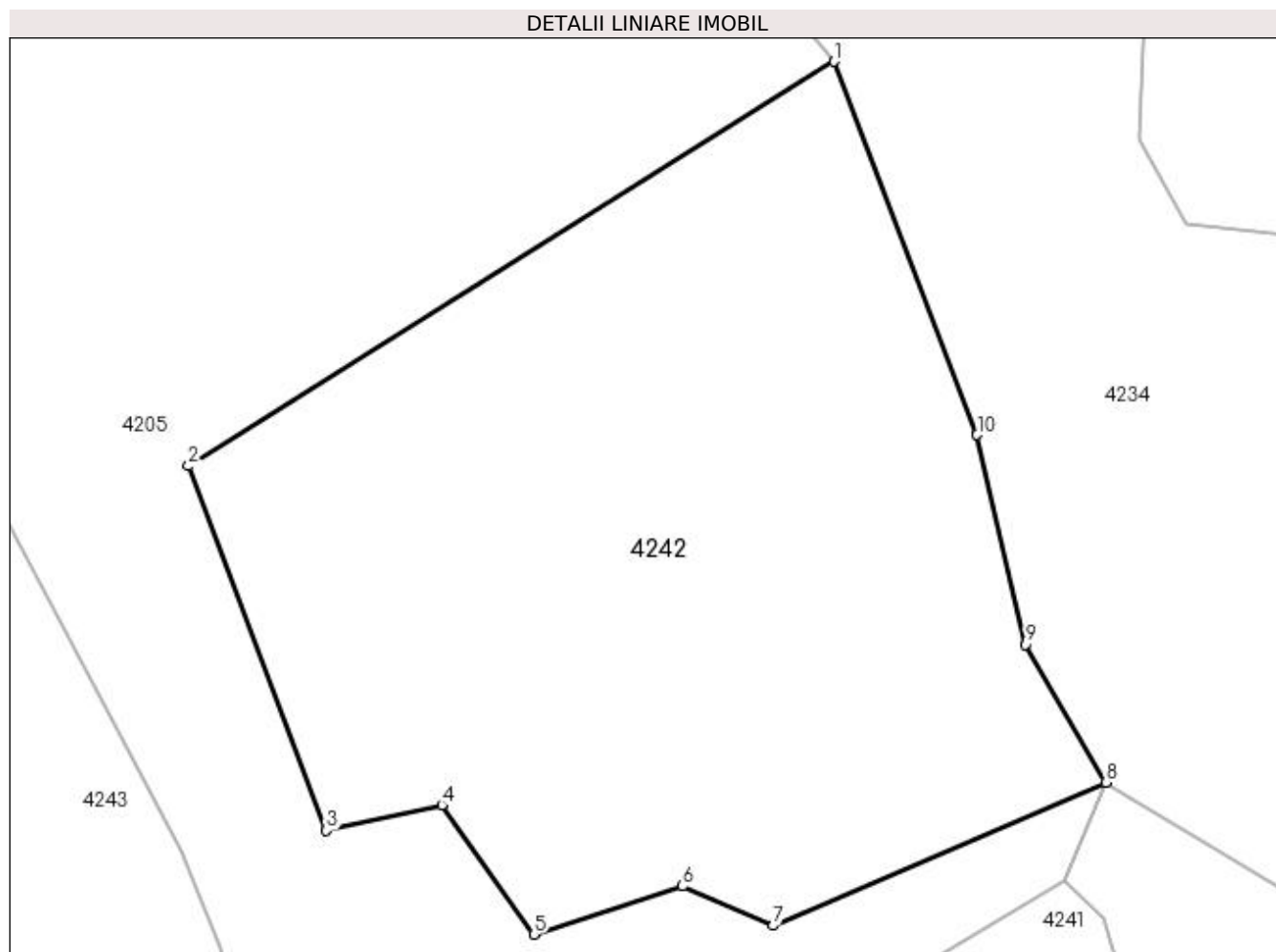
Inscrieri privind dezmembramintele dreptului de proprietate, drepturi reale de garanție și sarcini	Referințe
NU SUNT	

Anexa Nr. 1 La Partea I

Teren

Nr cadastral	Suprafața (mp)*	Observații / Referințe
33805	10.000	CF 33805, 33807, nr. top. 3216/100, 3216/101, U.P. III, U.A. 131

* Suprafața este determinată în planul de proiecție Stereo 70.



Date referitoare la teren

Crt	Categorie folosință	Intravilan	Suprafața (mp)	Tarla	Parcelă	Nr. topo	Observații / Referințe
1	padure	NU	10.000	-	-	-	

Lungime Segmente

1) Valorile lungimilor segmentelor sunt obținute din proiecție în plan.

Punct început	X / Y	Punct sfârșit	X / Y	Lungime segment (** (m)
1	529.379,403 666.324,31	2	529.285,848 666.265,715	110.39
2	529.285,848 666.265,715	3	529.305,827 666.212,893	56.474
3	529.305,827 666.212,893	4	529.322,562 666.216,63	17.147
4	529.322,562 666.216,63	5	529.335,927 666.197,855	23.046
5	529.335,927 666.197,855	6	529.357,453 666.204,843	22.632

Punct început	X / Y	Punct sfârșit	X / Y	Lungime segment (** (m)
6	529.357,453 666.204,843	7	529.370,602 666.199,124	14.339
7	529.370,602 666.199,124	8	529.418,792 666.219,863	52.463
8	529.418,792 666.219,863	9	529.407,204 666.239,871	23.121
9	529.407,204 666.239,871	10	529.400,155 666.270,21	31.147
10	529.400,155 666.270,21	1	529.379,403 666.324,31	57.944

** Lungimile segmentelor sunt determinate în planul de proiecție Stereo 70 și sunt rotunjite la 1 milimetru.

*** Distanța dintre puncte este formată din segmente cumulate ce sunt mai mici decât valoarea 1 milimetru.

**DATE DESPRE IMOBILUL NR. 4243**

Oficiul de Cadastru și Publicitate Imobiliară SUCEAVA
Biroul de Cadastru și Publicitate Imobiliară Campulung Moldovenesc

A. Partea I. Descrierea imobilului

TEREN Extravilan

Adresa: Jud. Suceava, Loc numit Obcina

Nr. Crt	Nr cadastral Nr. topografic	Suprafața* (mp)	Observații / Referințe
A1		9.332	Sector cadastral:32 Teren neimprejmit;

B. Partea II. Proprietari și acte

Inscrieri privitoare la dreptul de proprietate și alte drepturi reale		Referințe
4243 / 18/12/2022		
Act Normativ nr. Lege nr. 7, din 13/03/1996 emis de Parlamentul României;		
B1	Intabulare, drept de PROPRIETATE, dobândit prin Lege, cota actuala 1/1 1) NEIDENTIFICAT NEIDENTIFICAT	A1
Act Administrativ nr. Adeverință nr. 1285, din 24/10/2022 emis de Primăria Comunei Pojorâta;		
B2	Se notează posesia faptică în favoarea lui 1) BROCEA LILIANA 2) CREȚU NICULINA 3) PAVĂL MIHAELA 4) POIENAR MARIA	A1

C. Partea III. SARCINI .

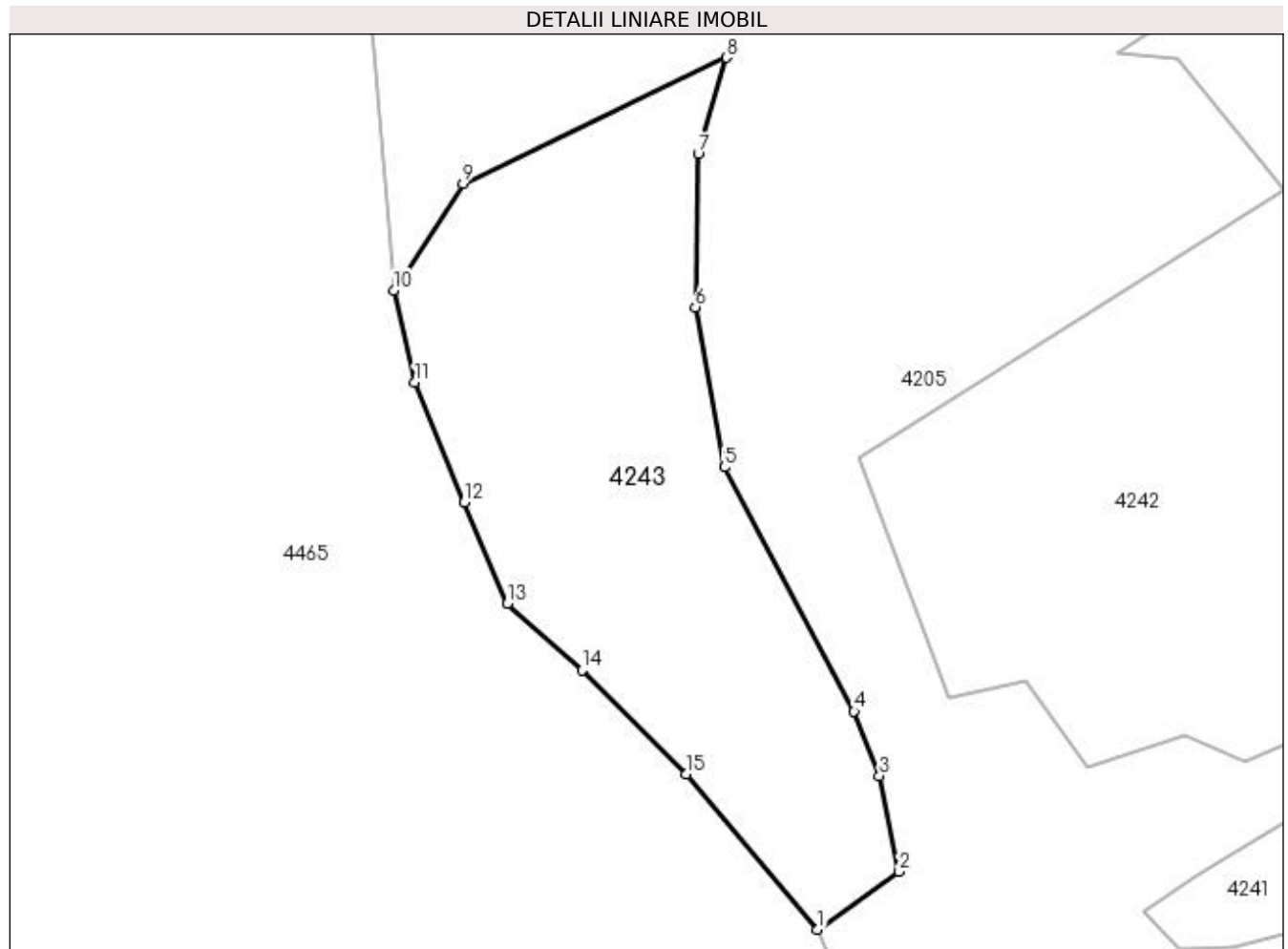
Inscrieri privind dezmembramintele dreptului de proprietate, drepturi reale de garanție și sarcini	Referințe
NU SUNT	

Anexa Nr. 1 La Partea I

Teren

Nr cadastral	Suprafața (mp)*	Observații / Referințe
	9.332	

* Suprafața este determinată în planul de proiecție Stereo 70.



Date referitoare la teren

Crt	Categorie folosință	Intravilan	Suprafața (mp)	Tarla	Parcelă	Nr. topo	Observații / Referințe
1	pasune	NU	9.332	-	-	-	

Lungime Segmente

1) Valorile lungimilor segmentelor sunt obținute din proiecție în plan.

Punct început	X / Y	Punct sfârșit	X / Y	Lungime segment (** (m)
1	529.276,852 666.162,133	2	529.294,799 666.174,837	21.988
2	529.294,799 666.174,837	3	529.290,428 666.195,818	21.431
3	529.290,428 666.195,818	4	529.284,876 666.209,973	15.205
4	529.284,876 666.209,973	5	529.256,477 666.263,597	60.68
5	529.256,477 666.263,597	6	529.250,026 666.298,721	35.711

Punct început	X / Y	Punct sfârșit	X / Y	Lungime segment (** (m)
6	529.250,026 666.298,721	7	529.250,661 666.332,288	33.573
7	529.250,661 666.332,288	8	529.256,791 666.353,466	22.047
8	529.256,791 666.353,466	9	529.199,009 666.325,804	64.062
9	529.199,009 666.325,804	10	529.183,77 666.302,365	27.957
10	529.183,77 666.302,365	11	529.188,442 666.282,177	20.722
11	529.188,442 666.282,177	12	529.199,315 666.255,858	28.477
12	529.199,315 666.255,858	13	529.208,802 666.233,641	24.158
13	529.208,802 666.233,641	14	529.225,206 666.219,014	21.978
14	529.225,206 666.219,014	15	529.248,043 666.196,192	32.286
15	529.248,043 666.196,192	1	529.276,852 666.162,133	44.609

** Lungimile segmentelor sunt determinate în planul de proiecție Stereo 70 și sunt rotunjite la 1 milimetru.

*** Distanța dintre puncte este formată din segmente cumulate ce sunt mai mici decât valoarea 1 milimetru.

**DATE DESPRE IMOBILUL NR. 4244**

Oficiul de Cadastru și Publicitate Imobiliară SUCEAVA
 Biroul de Cadastru și Publicitate Imobiliară Câmpulung Moldovenesc

A. Partea I. Descrierea imobilului

TEREN Extravilan

Adresa: Jud. Suceava, Loc numit Obcina

Nr. Crt	Nr cadastral Nr. topografic	Suprafața* (mp)	Observații / Referințe
A1	35939	1.540	Sector cadastral:32 Teren neimprejmuit; Provenit din CF 35939, nr. top. 3216/102

B. Partea II. Proprietari și acte

Inscrieri privitoare la dreptul de proprietate și alte drepturi reale	Referințe
1731 / 13/12/2000	
Hotarare Judecatoreasca nr. SENTINTA_CIVILA nr. 386, din 30/01/1997 emis de Judecătoria Câmpulung Moldovenesc;	
B1	Intabulare, drept de PROPRIETATE, dobandit prin Hotarare Judecatoreasca, cota actuala 1/1
1) POENAR MARIA, LIPSĂ CNP	

C. Partea III. SARCINI .

Inscrieri privind dezmembramintele dreptului de proprietate, drepturi reale de garanție și sarcini	Referințe
NU SUNT	

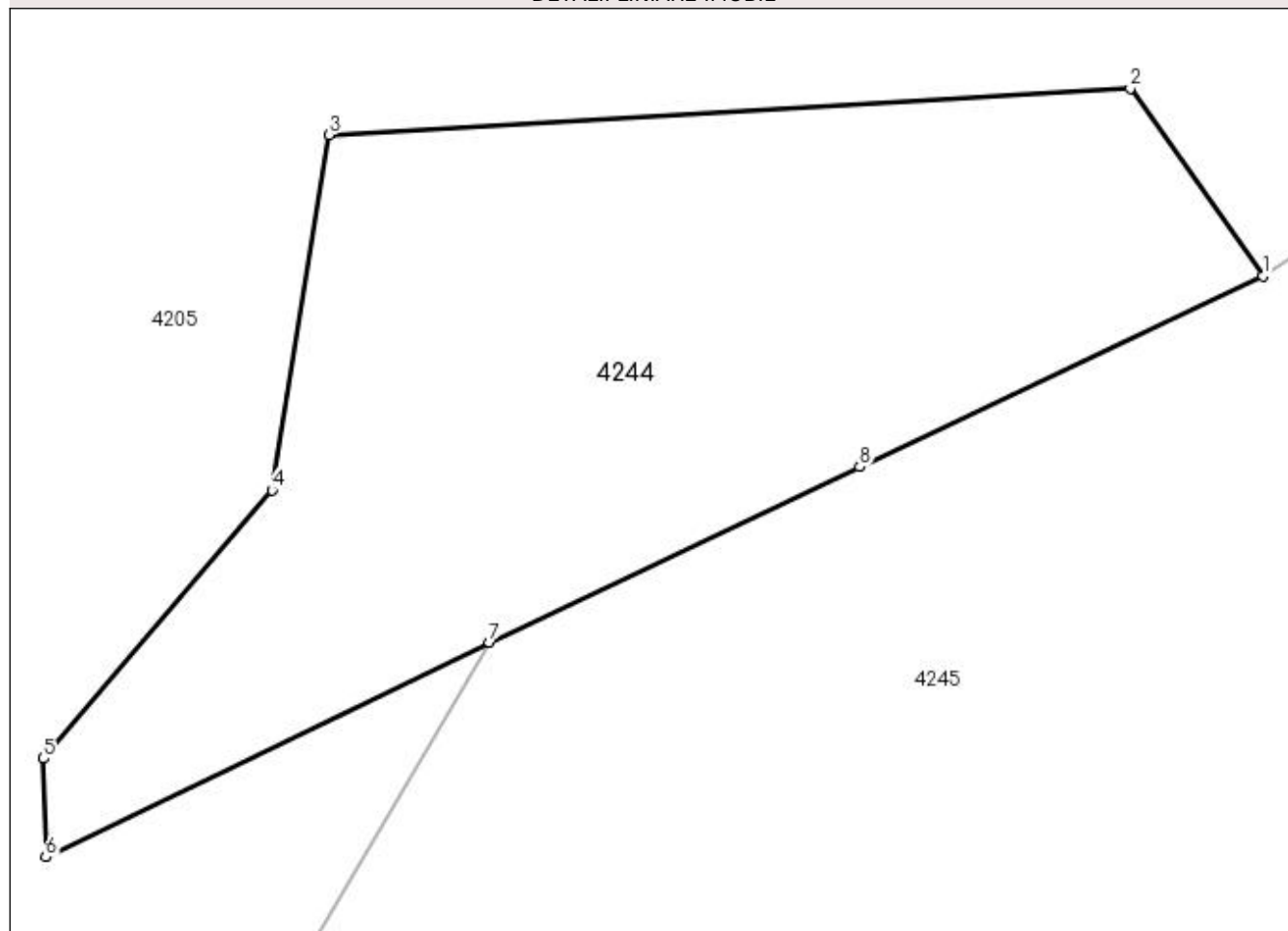
Anexa Nr. 1 La Partea I

Teren

Nr cadastral	Suprafața (mp)*	Observații / Referințe
35939	1.540	Provenit din CF 35939, nr. top. 3216/102

* Suprafața este determinată în planul de proiecție Stereo 70.

DETALII LINIARE IMOBIL



Date referitoare la teren

Crt	Categorie folosință	Intra vilan	Suprafața (mp)	Tarla	Parcelă	Nr. topo	Observații / Referințe
1	pasune	NU	1.540	-	-	-	

Lungime Segmente

1) Valorile lungimilor segmentelor sunt obținute din proiecție în plan.

Punct început	X / Y	Punct sfârșit	X / Y	Lungime segment (** (m)
1	529.388,614 666.114,665	2	529.380,536 666.126,1	14.0
2	529.380,536 666.126,1	3	529.331,754 666.123,255	48.865
3	529.331,754 666.123,255	4	529.328,304 666.101,628	21.9
4	529.328,304 666.101,628	5	529.314,383 666.085,306	21.452
5	529.314,383 666.085,306	6	529.314,518 666.079,307	6.001

Punct început	X / Y	Punct sfârșit	X / Y	Lungime segment (** (m)
6	529.314,518 666.079,307	7	529.341,527 666.092,364	30.0
7	529.341,527 666.092,364	8	529.364,076 666.103,056	24.955
8	529.364,076 666.103,056	1	529.388,614 666.114,665	27.146

** Lungimile segmentelor sunt determinate în planul de proiecție Stereo 70 și sunt rotunjite la 1 milimetru.

*** Distanța dintre puncte este formată din segmente cumulate ce sunt mai mici decât valoarea 1 milimetru.

**DATE DESPRE IMOBILUL NR. 4245**

Oficiul de Cadastru și Publicitate Imobiliară SUCEAVA
 Biroul de Cadastru și Publicitate Imobiliară Campulung Moldovenesc

A. Partea I. Descrierea imobilului

TEREN Necunoscut

Adresa: Loc. Valea Putnei, Jud. Suceava, Loc numit Obcina

Nr. Crt	Nr cadastral Nr. topografic	Suprafața* (mp)	Observații / Referințe
A1	33801	10.000	Sector cadastral:32 Teren neimprejmuț; CF 33801, parte din nr. top. 3216/1, U.P. III, U.A. 132

B. Partea II. Proprietari și acte

Inscrieri privitoare la dreptul de proprietate și alte drepturi reale		Referințe
4245 / 18/12/2022		
Act Administrativ nr. Titlu de proprietate nr. 237, din 25/06/1993 emis de Comisia Județeană Suceava;		
B1	Intabulare, drept de PROPRIETATE, dobandit prin Reconstituire, cota actuala 1/1 1) POENAR MARIA, LIPSĂ CNP	A1

C. Partea III. SARCINI .

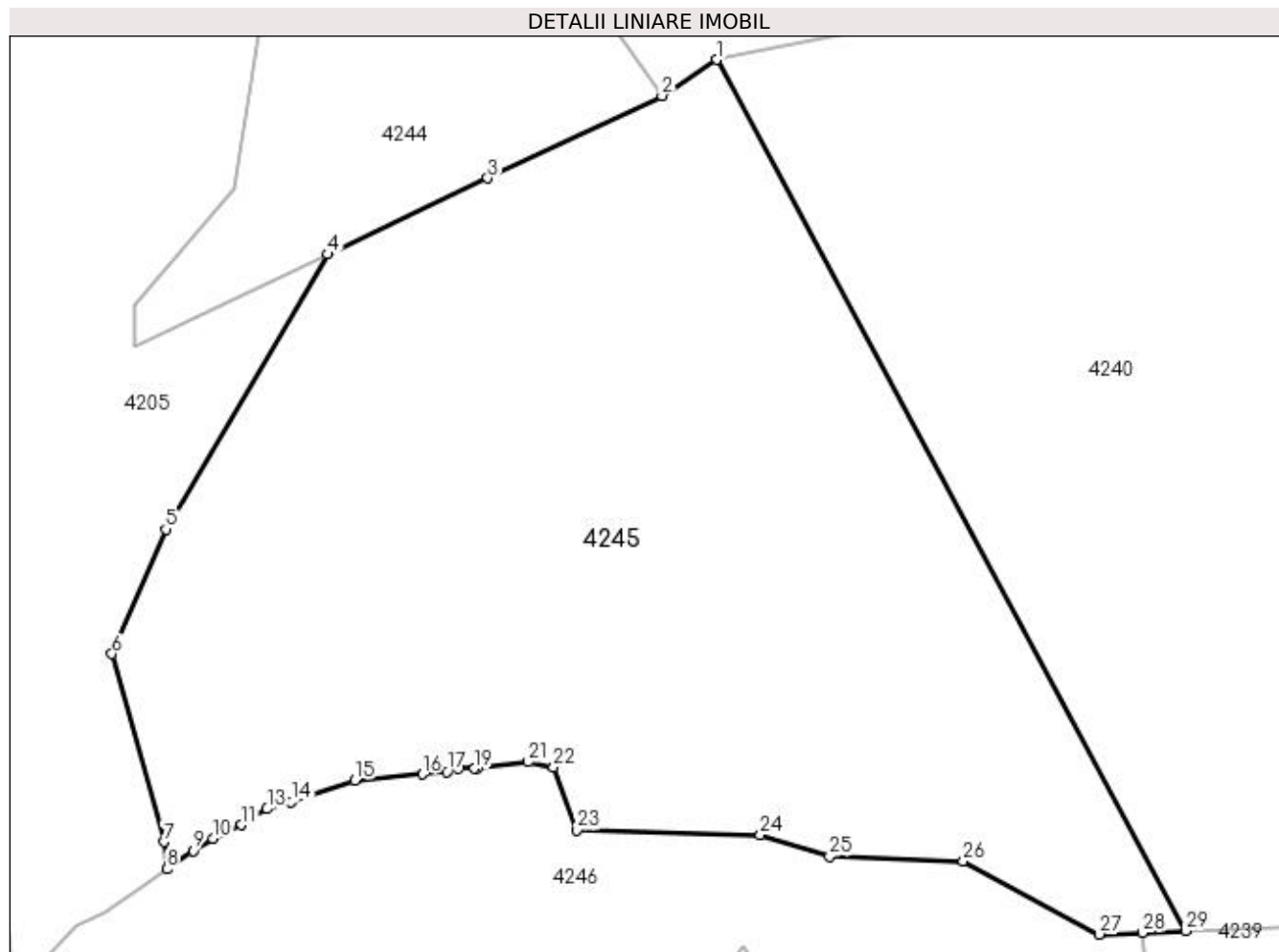
Inscrieri privind dezmembramintele dreptului de proprietate, drepturi reale de garanție și sarcini	Referințe
NU SUNT	

Anexa Nr. 1 La Partea I

Teren

Nr cadastral	Suprafața (mp)*	Observații / Referințe
33801	10.000	CF 33801, parte din nr. top. 3216/1, U.P. III, U.A. 132

* Suprafața este determinată în planul de proiecție Stereo 70.



Date referitoare la teren

Crt	Categorie folosință	Intravilan	Suprafața (mp)	Tarla	Parcelă	Nr. topo	Observații / Referințe
1	padure	DA	1.386	-	-	-	
2	padure	NU	8.614	-	-	-	

Lungime Segmente

1) Valorile lungimilor segmentelor sunt obținute din proiecție în plan.

Punct început	X / Y	Punct sfârșit	X / Y	Lungime segment (** (m)
1	529.396,263 666.119,739	2	529.388,614 666.114,665	9.179
3	529.364,076 666.103,056	4	529.341,527 666.092,364	24.955
5	529.318,765 666.053,697	6	529.311,212 666.036,145	19.108
7	529.318,496 666.009,717	8	529.318,911 666.005,855	3.884

Punct început	X / Y	Punct sfârșit	X / Y	Lungime segment (** (m)
2	529.388,614 666.114,665	3	529.364,076 666.103,056	27.146
4	529.341,527 666.092,364	5	529.318,765 666.053,697	44.869
6	529.311,212 666.036,145	7	529.318,496 666.009,717	27.413
8	529.318,911 666.005,855	9	529.322,605 666.008,466	4.524

Punct început	X / Y	Punct sfârșit	X / Y	Lungime segment (** (m))
9	529.322,605 666.008,466	10	529.325,437 666.010,126	3.283
11	529.329,453 666.012,087	12	529.331,001 666.013,339	1.991
13	529.333,025 666.014,331	14	529.336,463 666.015,276	3.566
15	529.345,394 666.018,402	16	529.354,891 666.019,217	9.532
17	529.358,343 666.019,586	18	529.360,0 666.020,0	1.708
19	529.362,222 666.020,0	20	529.362,578 666.020,038	0.358
21	529.369,776 666.020,957	22	529.373,327 666.020,238	3.623
23	529.376,643 666.011,343	24	529.402,405 666.010,682	25.77
25	529.412,177 666.007,667	26	529.430,998 666.006,991	18.833
27	529.450,112 665.996,695	28	529.456,239 665.996,94	6.132
29	529.462,228 665.997,179	1	529.396,263 666.119,739	139.185

Punct început	X / Y	Punct sfârșit	X / Y	Lungime segment (** (m))
10	529.325,437 666.010,126	11	529.329,453 666.012,087	4.469
12	529.331,001 666.013,339	13	529.333,025 666.014,331	2.254
14	529.336,463 666.015,276	15	529.345,394 666.018,402	9.462
16	529.354,891 666.019,217	17	529.358,343 666.019,586	3.472
18	529.360,0 666.020,0	19	529.362,222 666.020,0	2.222
20	529.362,578 666.020,038	21	529.369,776 666.020,957	7.256
22	529.373,327 666.020,238	23	529.376,643 666.011,343	9.493
24	529.402,405 666.010,682	25	529.412,177 666.007,667	10.227
26	529.430,998 666.006,991	27	529.450,112 665.996,695	21.711
28	529.456,239 665.996,94	29	529.462,228 665.997,179	5.994

** Lungimile segmentelor sunt determinate în planul de proiecție Stereo 70 și sunt rotunjite la 1 milimetru.

*** Distanța dintre puncte este formată din segmente cumulate ce sunt mai mici decât valoarea 1 milimetru.

**DATE DESPRE IMOBILUL NR. 4246**

Oficiul de Cadastru și Publicitate Imobiliară SUCEAVA
Biroul de Cadastru și Publicitate Imobiliară Câmpulung Moldovenesc

A. Partea I. Descrierea imobilului

TEREN Intravilan

Adresa: Loc. Valea Putnei, Jud. Suceava, Loc numit Valea Putnei

Nr. Crt	Nr cadastral Nr. topografic	Suprafața* (mp)	Observații / Referințe
A1	30272	5.076	Sector cadastral:32 Teren neimprejmuit; Provenit din CF 30272, nr. cad. 30272

B. Partea II. Proprietari și acte

Inscrieri privitoare la dreptul de proprietate și alte drepturi reale	Referințe	
3105 / 28/05/2009		
Hotarare Judecatoreasca nr. 997, din 02/06/2008 emis de Judecătoria Câmpulung Moldovenesc (hotarare judecatoreasca nr. 622/09-04-2009 emis de JUDECATORIA CAMPULUNG MOLDOVENESC; act administrativ nr. 20/12-03-2008 emis de CONSILIUL LOCAL POJORATA,- HCL NR. 13/15.04.2005,-Inventar Domeniul Privat al comunei Pojorata , adresa nr. 3078 din 27.05.2009,elib.de Primaria comunei Pojorata;);		
B1	Intabulare, drept de PROPRIETATE, dobandit prin Hotarare Judecatoreasca, cota actuala 4929/5076 1) CHIRAZI DOINA	A1
4246 / 18/12/2022		
Act Normativ nr. Lege nr. 7, din 13/03/1996 emis de Parlamentul României;		
B2	Intabulare, drept de PROPRIETATE, dobandit prin Lege, cota actuala 147/5076 1) NEIDENTIFICAT NEIDENTIFICAT	A1
Act Administrativ nr. Adeverință nr. 1286, din 24/10/2022 emis de Primăria Comunei Pojorâta;		
B3	Se notează posesia faptică în favoarea lui 1) CHIRAZI DOINA	A1

C. Partea III. SARCINI .

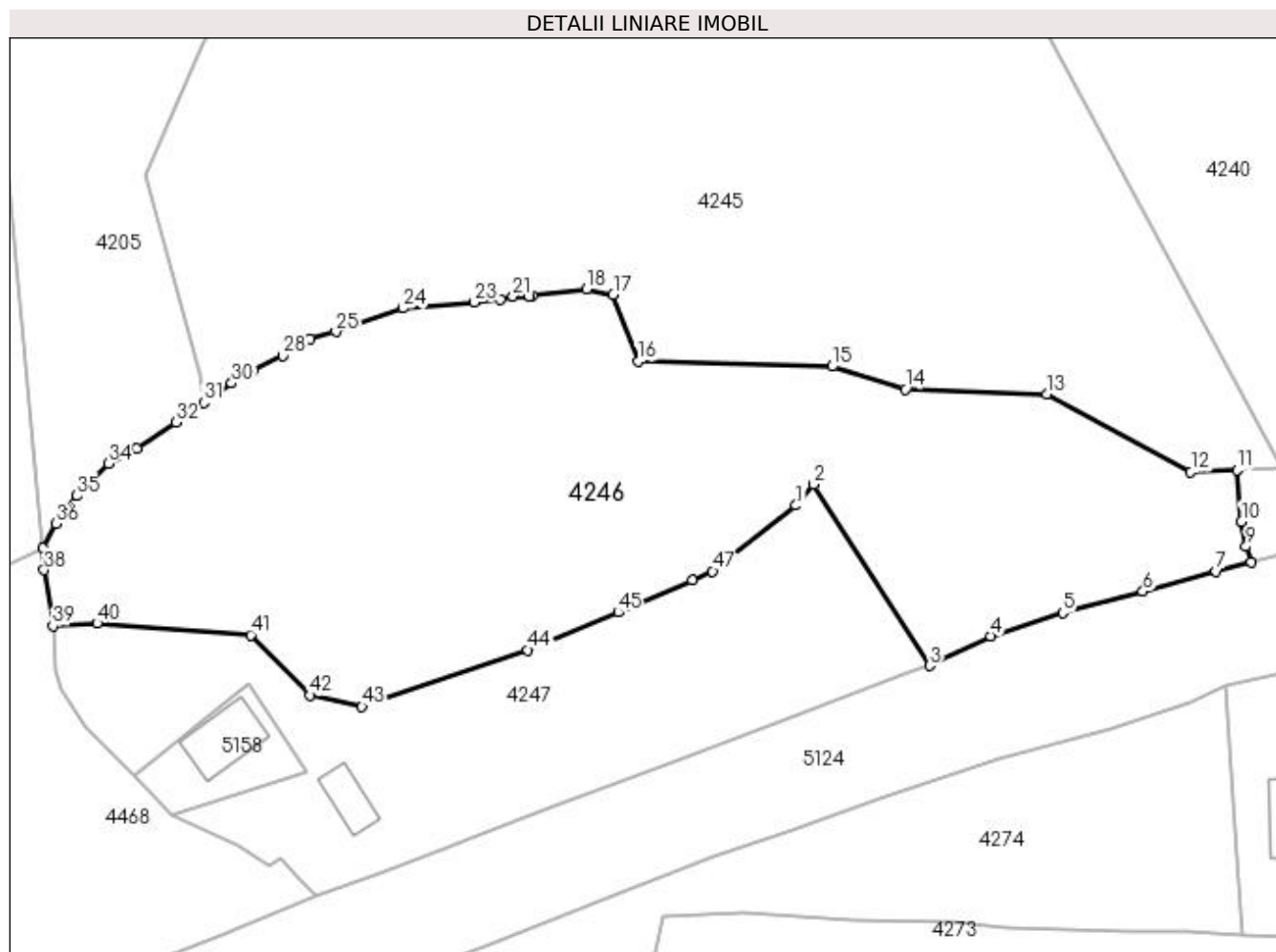
Inscrieri privind dezmembramintele dreptului de proprietate, drepturi reale de garanție și sarcini	Referințe
NU SUNT	

Anexa Nr. 1 La Partea I

Teren

Nr cadastral	Suprafața (mp)*	Observații / Referințe
30272	5.076	Provenit din CF 30272, nr. cad. 30272

* Suprafața este determinată în planul de proiecție Stereo 70.



Date referitoare la teren

Crt	Categorie folosință	Intra vilan	Suprafața (mp)	Tarla	Parcelă	Nr. topo	Observații / Referințe
1	faneata	DA	5.076	-	-	-	

Lungime Segmente

1) Valorile lungimilor segmentelor sunt obținute din proiecție în plan.

Punct început	X / Y	Punct sfârșit	X / Y	Lungime segment	Punct început	X / Y	Punct sfârșit	X / Y	Lungime segment	Punct început	X / Y	Punct sfârșit	X / Y	Lungime segment
1	529.397,607 665.992,217	2	529.399,996 665.994,996	3.665	2	529.399,996 665.994,996	3	529.415,402 665.970,918	28.585	3	529.415,402 665.970,918	4	529.423,506 665.974,868	9.015
4	529.423,506 665.974,868	5	529.433,06 665.977,916	10.028	5	529.433,06 665.977,916	6	529.443,746 665.980,794	11.067	6	529.443,746 665.980,794	7	529.453,475 665.983,464	10.089
7	529.453,475 665.983,464	8	529.458,127 665.984,647	4.8	8	529.458,127 665.984,647	9	529.457,457 665.986,76	2.217	9	529.457,457 665.986,76	10	529.456,831 665.990,062	3.361
10	529.456,831 665.990,062	11	529.456,239 665.996,94	6.903	11	529.456,239 665.996,94	12	529.450,112 665.996,695	6.132	12	529.450,112 665.996,695	13	529.430,998 666.006,991	21.711
13	529.430,998 666.006,991	14	529.412,177 666.007,667	18.833	14	529.412,177 666.007,667	15	529.402,405 666.010,682	10.227	15	529.402,405 666.010,682	16	529.376,643 666.011,343	25.77
16	529.376,643 666.011,343	17	529.373,327 666.020,238	9.493	17	529.373,327 666.020,238	18	529.369,776 666.020,957	3.623	18	529.369,776 666.020,957	19	529.362,578 666.020,038	7.256

Punct început	X / Y	Punct sfârșit	X / Y	Lungime segment	Punct început	X / Y	Punct sfârșit	X / Y	Lungime segment	Punct început	X / Y	Punct sfârșit	X / Y	Lungime segment
19	529.362,578 666.020,038	20	529.362,222 666.020,0	0.358	20	529.362,222 666.020,0	21	529.360,0 666.020,0	2.222	21	529.360,0 666.020,0	22	529.358,343 666.019,586	1.708
22	529.358,343 666.019,586	23	529.354,891 666.019,217	3.472	23	529.354,891 666.019,217	24	529.345,394 666.018,402	9.532	24	529.345,394 666.018,402	25	529.336,463 666.015,276	9.462
25	529.336,463 666.015,276	26	529.333,025 666.014,331	3.566	26	529.333,025 666.014,331	27	529.331,001 666.013,339	2.254	27	529.331,001 666.013,339	28	529.329,453 666.012,087	1.991
28	529.329,453 666.012,087	29	529.325,437 666.010,126	4.469	29	529.325,437 666.010,126	30	529.322,605 666.008,466	3.283	30	529.322,605 666.008,466	31	529.318,911 666.005,855	4.524
31	529.318,911 666.005,855	32	529.315,216 666.003,244	4.524	32	529.315,216 666.003,244	33	529.310,031 665.999,735	6.261	33	529.310,031 665.999,735	34	529.306,232 665.997,782	4.272
34	529.306,232 665.997,782	35	529.301,96 665.993,478	6.064	35	529.301,96 665.993,478	36	529.299,233 665.989,797	4.581	36	529.299,233 665.989,797	37	529.297,545 665.986,579	3.634
37	529.297,545 665.986,579	38	529.297,686 665.983,613	2.969	38	529.297,686 665.983,613	39	529.298,85 665.976,199	7.505	39	529.298,85 665.976,199	40	529.304,708 665.976,557	5.869
40	529.304,708 665.976,557	41	529.325,126 665.974,987	20.478	41	529.325,126 665.974,987	42	529.333,0 665.967,0	11.216	42	529.333,0 665.967,0	43	529.339,929 665.965,46	7.098
43	529.339,929 665.965,46	44	529.361,993 665.973,003	23.318	44	529.361,993 665.973,003	45	529.373,994 665.978,001	13.0	45	529.373,994 665.978,001	46	529.383,854 665.982,309	10.76
46	529.383,854 665.982,309	47	529.386,552 665.983,473	2.938	47	529.386,552 665.983,473	1	529.397,607 665.992,217	14.095					

** Lungimile segmentelor sunt determinate în planul de proiecție Stereo 70 și sunt rotunjite la 1 milimetru.

*** Distanța dintre puncte este formată din segmente cumulate ce sunt mai mici decât valoarea 1 milimetru.

**DATE DESPRE IMOBILUL NR. 4247**

Oficiul de Cadastru și Publicitate Imobiliară SUCEAVA
Biroul de Cadastru și Publicitate Imobiliară Campulung Moldovenesc

A. Partea I. Descrierea imobilului

TEREN Intravilan

Adresa: Loc. Valea Putnei, Calea Transilvaniei, Nr. 8, Jud. Suceava

Nr. Crt	Nr cadastral Nr. topografic	Suprafața* (mp)	Observații / Referințe
A1		2.360	Sector cadastral:32 Teren neimprejmuit; CF 33800, 33803, 35933, nr. top. 700, 3547, 699/2

Construcții

Crt	Nr cadastral Nr. topografic	Adresa	Observații / Referințe
A1.1		Loc. Valea Putnei, Calea Transilvaniei, Nr. 8, Jud. Suceava	Nr. niveluri:1; S. construita la sol:36 mp; S. construita desfasurata:36 mp; Anexă, P

B. Partea II. Proprietari și acte

Inscrieri privitoare la dreptul de proprietate și alte drepturi reale		Referințe
4247 / 18/12/2022		
Act Normativ nr. Lege nr. 7, din 13/03/1996 emis de Parlamentul României;		
B1	Intabulare, drept de PROPRIETATE, dobandit prin Lege, cota actuala 1/1 1) NEIDENTIFICAT NEIDENTIFICAT	A1
Act Administrativ nr. Adeverință nr. 1287, din 24/10/2022 emis de Primăria Comunei Pojorâta;		
B2	Se notează posesia faptică în favoarea lui 1) POPA MARIOARA 2) POPA PETRICĂ DEFUNCT:Da	A1
Act Administrativ nr. Adeverință nr. 1700, din 02/11/2022 emis de Primăria Comunei Pojorâta;		
B3	Intabulare, drept de PROPRIETATE, dobandit prin Lege, cota actuala 1/1 1) POPA MARIOARA 2) POPA PETRICĂ DEFUNCT:Da	A1.1

C. Partea III. SARCINI .

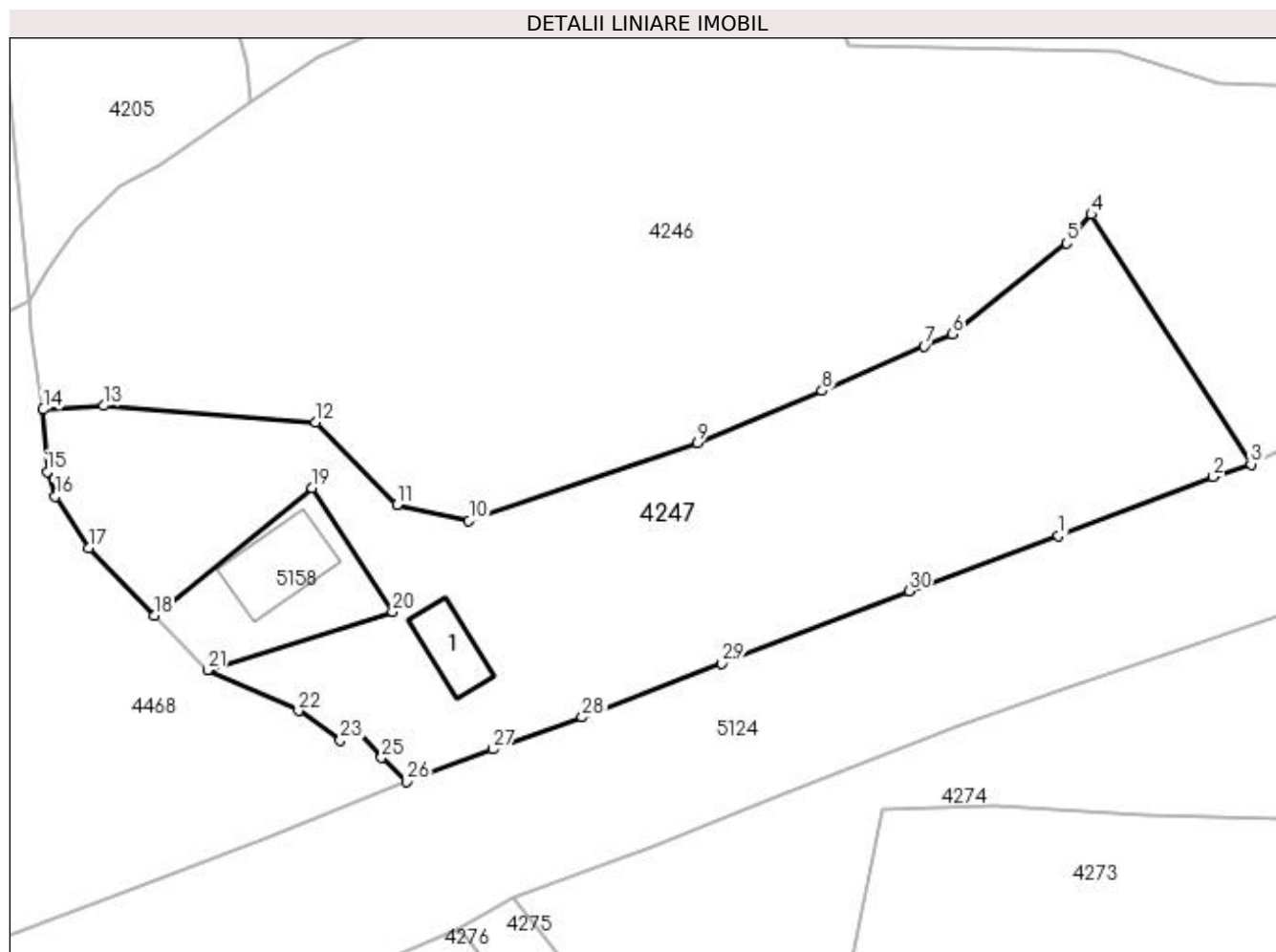
Inscrieri privind dezmembramintele dreptului de proprietate, drepturi reale de garanție și sarcini	Referințe
NU SUNT	

Anexa Nr. 1 La Partea I

Teren

Nr cadastral	Suprafața (mp)*	Observații / Referințe
	2.360	CF 33800, 33803, 35933, nr. top. 700, 3547, 699/2

* Suprafața este determinată în planul de proiecție Stereo 70.



Date referitoare la teren

Crt	Categorie folosință	Intra vilan	Suprafața (mp)	Tarla	Parcelă	Nr. topo	Observații / Referințe
1	curți constructii	DA	265	-	-	-	
2	faneata	DA	2.095	-	-	-	

Date referitoare la construcții

Crt	Număr	Destinație construcție	Supraf. (mp)	Situație juridică	Observații / Referințe
A1.1		construcții anexa	36	Cu acte	Nr. niveluri:1; S. construita la sol:36 mp; S. construita desfasurata:36 mp; Anexă, P

Lungime Segmente

1) Valorile lungimilor segmentelor sunt obținute din proiecție în plan.

Punct început	X / Y	Punct sfârșit	X / Y	Lungime segment (** (m)
1	529.396,827 665.964,036	2	529.411,752 665.969,687	15.959
3	529.415,402 665.970,918	4	529.399,996 665.994,996	28.585
5	529.397,607 665.992,217	6	529.386,552 665.983,473	14.095

Punct început	X / Y	Punct sfârșit	X / Y	Lungime segment (** (m)
2	529.411,752 665.969,687	3	529.415,402 665.970,918	3.852
4	529.399,996 665.994,996	5	529.397,607 665.992,217	3.665
6	529.386,552 665.983,473	7	529.383,854 665.982,309	2.938

Punct început	X / Y	Punct sfârșit	X / Y	Lungime segment (** (m))
7	529.383,854 665.982,309	8	529.373,994 665.978,001	10.76
9	529.361,993 665.973,003	10	529.339,929 665.965,46	23.318
11	529.333,0 665.967,0	12	529.325,126 665.974,987	11.216
13	529.304,708 665.976,557	14	529.298,85 665.976,199	5.869
15	529.299,235 665.970,194	16	529.300,015 665.967,79	2.527
17	529.303,221 665.962,83	18	529.309,553 665.956,295	9.099
19	529.324,81 665.968,636	20	529.332,56 665.956,711	14.222
21	529.314,708 665.951,06	22	529.323,481 665.947,15	9.605
23	529.327,53 665.944,272	24	529.328,998 665.945,404	1.854
25	529.331,492 665.942,623	26	529.333,925 665.940,334	3.341
27	529.342,275 665.943,425	28	529.350,856 665.946,506	9.117
29	529.364,34 665.951,734	30	529.382,388 665.958,676	19.337

Punct început	X / Y	Punct sfârșit	X / Y	Lungime segment (** (m))
8	529.373,994 665.978,001	9	529.361,993 665.973,003	13.0
10	529.339,929 665.965,46	11	529.333,0 665.967,0	7.098
12	529.325,126 665.974,987	13	529.304,708 665.976,557	20.478
14	529.298,85 665.976,199	15	529.299,235 665.970,194	6.017
16	529.300,015 665.967,79	17	529.303,221 665.962,83	5.906
18	529.309,553 665.956,295	19	529.324,81 665.968,636	19.623
20	529.332,56 665.956,711	21	529.314,708 665.951,06	18.725
22	529.323,481 665.947,15	23	529.327,53 665.944,272	4.968
24	529.328,998 665.945,404	25	529.331,492 665.942,623	3.736
26	529.333,925 665.940,334	27	529.342,275 665.943,425	8.904
28	529.350,856 665.946,506	29	529.364,34 665.951,734	14.462
30	529.382,388 665.958,676	1	529.396,827 665.964,036	15.402

** Lungimile segmentelor sunt determinate în planul de proiecție Stereo 70 și sunt rotunjite la 1 milimetru.

*** Distanța dintre puncte este formată din segmente cumulate ce sunt mai mici decât valoarea 1 milimetru.

**DATE DESPRE IMOBILUL NR. 4248**

Oficiul de Cadastru și Publicitate Imobiliară SUCEAVA
Biroul de Cadastru și Publicitate Imobiliară Campulung Moldovenesc

A. Partea I. Descrierea imobilului

TEREN Extravilan

Adresa: Jud. Suceava

Nr. Crt	Nr cadastral Nr. topografic	Suprafața* (mp)	Observații / Referințe
A1	32688	7.387	Sector cadastral:39 Teren neimprejmuit; CF 32688, nr. top. 3187/1

B. Partea II. Proprietari și acte

Inscrieri privitoare la dreptul de proprietate și alte drepturi reale		Referințe
4248 / 18/12/2022		
Act Normativ nr. Lege nr. 7, din 13/03/1996 emis de Parlamentul României;		
B1	Inscrierea provizorie, drept de PROPRIETATE, dobandit prin Lege, cota actuala 1/1 1) COMUNA POJORÂTA, CIF:4441425	A1

C. Partea III. SARCINI .


Inscrieri privind dezmembramintele dreptului de proprietate, drepturi reale de garanție și sarcini	Referințe
NU SUNT	

Anexa Nr. 1 La Partea I

Teren

Nr cadastral	Suprafața (mp)*	Observații / Referințe
32688	7.387	CF 32688, nr. top. 3187/1

* Suprafața este determinată în planul de proiecție Stereo 70.



Date referitoare la teren

Crt	Categorie folosință	Intra vilan	Suprafața (mp)	Tarla	Parcelă	Nr. topo	Observații / Referințe
1	pasune	NU	7.387	-	-	-	

Lungime Segmente

1) Valorile lungimilor segmentelor sunt obținute din proiecție în plan.

Punct început	X / Y	Punct sfârșit	X / Y	Lungime segment	Punct început	X / Y	Punct sfârșit	X / Y	Lungime segment	Punct început	X / Y	Punct sfârșit	X / Y	Lungime segment
1	530.548,233 667.115,336	2	530.551,785 667.119,775	5.685	2	530.551,785 667.119,775	3	530.562,437 667.132,767	16.80	3	530.562,437 667.132,767	4	530.587,65 667.145,185	28.10
4	530.587,65 667.145,185	5	530.608,718 667.147,962	21.25	5	530.608,718 667.147,962	6	530.620,619 667.154,715	13.68	6	530.620,619 667.154,715	7	530.611,107 667.154,339	9.519
7	530.611,107 667.154,339	8	530.601,457 667.153,691	9.672	8	530.601,457 667.153,691	9	530.590,429 667.154,825	11.08	9	530.590,429 667.154,825	10	530.577,941 667.159,444	13.31
10	530.577,941 667.159,444	11	530.561,804 667.161,712	16.29	11	530.561,804 667.161,712	12	530.548,305 667.161,641	13.49	12	530.548,305 667.161,641	13	530.539,223 667.161,316	9.088
13	530.539,223 667.161,316	14	530.533,465 667.160,425	5.827	14	530.533,465 667.160,425	15	530.527,789 667.157,751	6.274	15	530.527,789 667.157,751	16	530.524,464 667.155,078	4.266
16	530.524,464 667.155,078	17	530.519,032 667.149,973	7.454	17	530.519,032 667.149,973	18	530.510,883 667.143,302	10.53	18	530.510,883 667.143,302	19	530.504,558 667.140,872	6.776

Punct început	X / Y	Punct sfârșit	X / Y	Lungime segment	Punct început	X / Y	Punct sfârșit	X / Y	Lungime segment	Punct început	X / Y	Punct sfârșit	X / Y	Lungime segment
19	530.504,558 667.140,872	20	530.498,557 667.139,17	6.238	20	530.498,557 667.139,17	21	530.492,07 667.137,469	6.706	21	530.492,07 667.137,469	22	530.484,691 667.135,686	7.591
22	530.484,691 667.135,686	23	530.475,528 667.130,987	10.298	23	530.475,528 667.130,987	24	530.467,815 667.123,093	11.037	24	530.467,815 667.123,093	25	530.458,651 667.113,207	13.48
25	530.458,651 667.113,207	26	530.451,272 667.099,757	15.341	26	530.451,272 667.099,757	27	530.446,65 667.086,145	14.375	27	530.446,65 667.086,145	28	530.443,19 667.069,015	17.476
28	530.443,19 667.069,015	29	530.442,982 667.051,802	17.214	29	530.442,982 667.051,802	30	530.442,641 667.043,473	8.336	30	530.442,641 667.043,473	31	530.441,334 667.037,097	6.509
31	530.441,334 667.037,097	32	530.435,318 667.026,773	11.949	32	530.435,318 667.026,773	33	530.427,764 667.012,083	16.518	33	530.427,764 667.012,083	34	530.425,717 667.007,345	5.161
34	530.425,717 667.007,345	35	530.424,803 667.004,451	3.035	35	530.424,803 667.004,451	36	530.424,244 667.001,353	3.148	36	530.424,244 667.001,353	37	530.424,599 666.998,002	3.37
37	530.424,599 666.998,002	38	530.425,652 666.994,939	3.239	38	530.425,652 666.994,939	39	530.442,281 667.023,133	32.733	39	530.442,281 667.023,133	40	530.458,881 667.047,79	29.724
40	530.458,881 667.047,79	41	530.486,602 667.077,204	40.418	41	530.486,602 667.077,204	42	530.504,687 667.092,329	23.576	42	530.504,687 667.092,329	43	530.521,571 667.102,487	19.704
43	530.521,571 667.102,487	1	530.548,233 667.115,336	29.597										

** Lungimile segmentelor sunt determinate în planul de proiecție Stereo 70 și sunt rotunjite la 1 milimetru.

*** Distanța dintre puncte este formată din segmente cumulate ce sunt mai mici decât valoarea 1 milimetru.

**DATE DESPRE IMOBILUL NR. 4249**

Oficiul de Cadastru și Publicitate Imobiliară SUCEAVA
 Biroul de Cadastru și Publicitate Imobiliară Campulung Moldovenesc

A. Partea I. Descrierea imobilului

TEREN Extravilan

Adresa: Jud. Suceava

Nr. Crt	Nr cadastral Nr. topografic	Suprafața* (mp)	Observații / Referințe
A1	32684	6.146	Sector cadastral:38 Teren neimprejmuit; CF 32684, 32682, 32665, nr. top. 3182/11, 3182/10, 3186

B. Partea II. Proprietari și acte

Inscrieri privitoare la dreptul de proprietate și alte drepturi reale		Referințe
4249 / 18/12/2022		
Act Normativ nr. Lege nr. 7, din 13/03/1996 emis de Parlamentul României;		
B1	Inscrierea provizorie, drept de PROPRIETATE, dobandit prin Lege, cota actuala 1/1 1) COMUNA POJORÂTA, CIF:4441425	A1

C. Partea III. SARCINI .

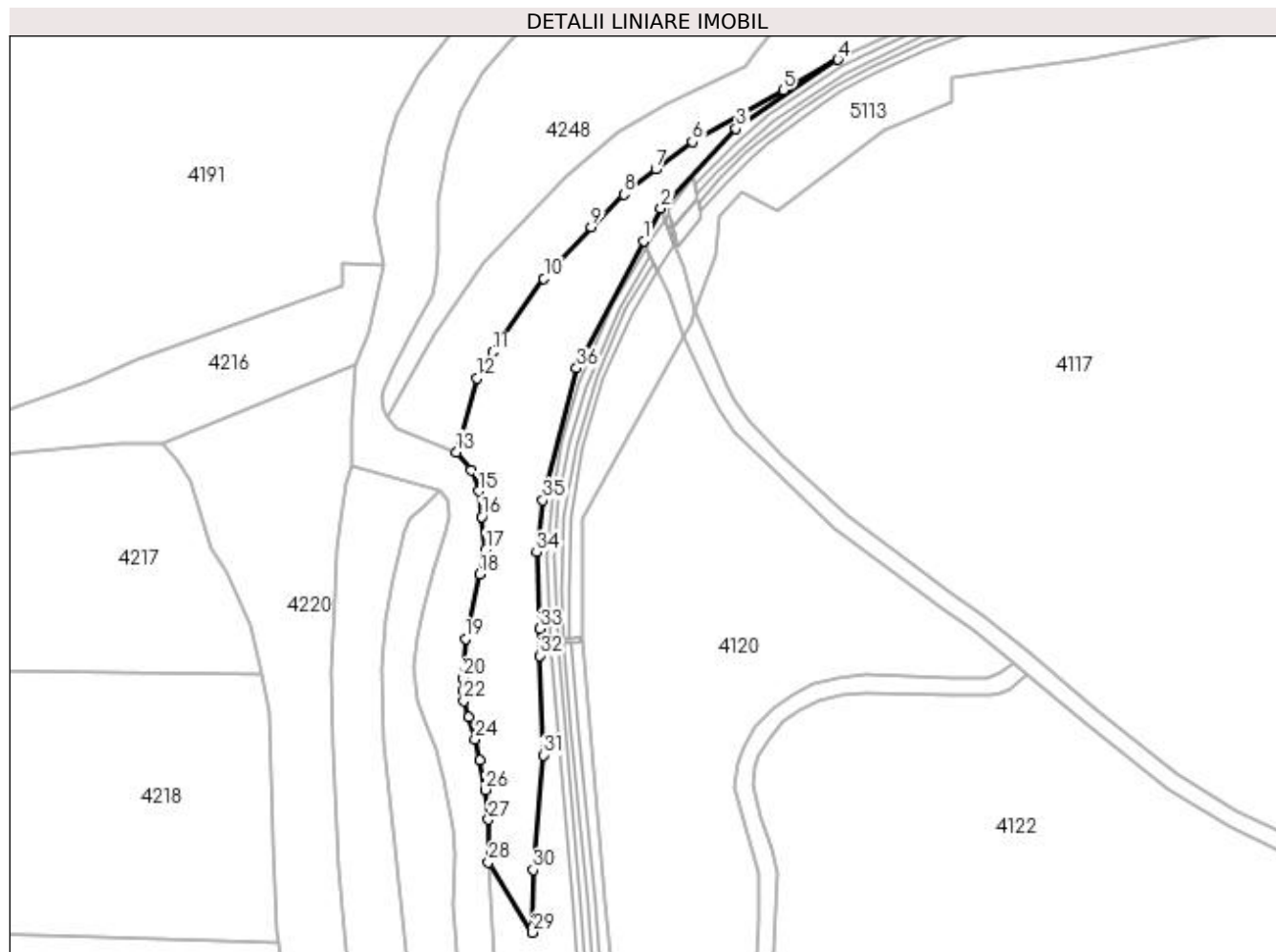
Inscrieri privind dezmembramintele dreptului de proprietate, drepturi reale de garanție și sarcini	Referințe
NU SUNT	

Anexa Nr. 1 La Partea I

Teren

Nr cadastral	Suprafața (mp)*	Observații / Referințe
32684	6.146	CF 32684, 32682, 32665, nr. top. 3182/11, 3182/10, 3186

* Suprafața este determinată în planul de proiecție Stereo 70.



Date referitoare la teren

Crt	Categorie folosință	Intra vilan	Suprafața (mp)	Tarla	Parcelă	Nr. topo	Observații / Referințe
1	pasune	NU	6.146	-	-	-	

Lungime Segmente

1) Valorile lungimilor segmentelor sunt obținute din proiecție în plan.

Punct început	X / Y	Punct sfârșit	X / Y	Lungime segment (** (m)
1	530.513,639 667.055,396	2	530.519,473 667.066,448	12.497
3	530.545,225 667.093,681	4	530.580,06 667.117,359	42.12
5	530.561,335 667.106,919	6	530.530,215 667.089,198	35.812
7	530.517,764 667.079,849	8	530.506,882 667.071,296	13.841
9	530.495,6 667.060,161	10	530.479,491 667.042,468	23.928

Punct început	X / Y	Punct sfârșit	X / Y	Lungime segment (** (m)
2	530.519,473 667.066,448	3	530.545,225 667.093,681	37.481
4	530.580,06 667.117,359	5	530.561,335 667.106,919	21.439
6	530.530,215 667.089,198	7	530.517,764 667.079,849	15.57
8	530.506,882 667.071,296	9	530.495,6 667.060,161	15.852
10	530.479,491 667.042,468	11	530.462,094 667.017,411	30.504

Punct început	X / Y	Punct sfârșit	X / Y	Lungime segment (** (m)
11	530.462,094 667.017,411	12	530.456,523 667.008,371	10.619
13	530.449,52 666.983,167	14	530.454,577 666.977,035	7.948
15	530.457,256 666.969,874	16	530.458,244 666.961,095	8.834
17	530.459,621 666.949,866	18	530.457,411 666.941,475	8.677
19	530.452,641 666.919,421	20	530.451,687 666.905,954	13.501
21	530.451,756 666.901,699	22	530.452,096 666.898,193	3.522
23	530.453,603 666.892,503	24	530.455,954 666.885,11	7.758
25	530.457,608 666.877,804	26	530.459,439 666.867,759	10.211
27	530.460,484 666.857,582	28	530.460,581 666.842,978	14.604
29	530.475,66 666.818,992	30	530.475,855 666.840,319	21.328
31	530.479,2 666.879,603	32	530.478,025 666.913,651	34.068
33	530.478,07 666.922,773	34	530.476,998 666.948,95	26.199
35	530.479,084 666.966,737	36	530.490,667 667.011,876	46.601

Punct început	X / Y	Punct sfârșit	X / Y	Lungime segment (** (m)
12	530.456,523 667.008,371	13	530.449,52 666.983,167	26.159
14	530.454,577 666.977,035	15	530.457,256 666.969,874	7.646
16	530.458,244 666.961,095	17	530.459,621 666.949,866	11.313
18	530.457,411 666.941,475	19	530.452,641 666.919,421	22.564
20	530.451,687 666.905,954	21	530.451,756 666.901,699	4.256
22	530.452,096 666.898,193	23	530.453,603 666.892,503	5.886
24	530.455,954 666.885,11	25	530.457,608 666.877,804	7.491
26	530.459,439 666.867,759	27	530.460,484 666.857,582	10.231
28	530.460,581 666.842,978	29	530.475,66 666.818,992	28.332
30	530.475,855 666.840,319	31	530.479,2 666.879,603	39.426
32	530.478,025 666.913,651	33	530.478,07 666.922,773	9.122
34	530.476,998 666.948,95	35	530.479,084 666.966,737	17.909
36	530.490,667 667.011,876	1	530.513,639 667.055,396	49.211

** Lungimile segmentelor sunt determinate în planul de proiecție Stereo 70 și sunt rotunjite la 1 milimetru.

*** Distanța dintre puncte este formată din segmente cumulate ce sunt mai mici decât valoarea 1 milimetru.

**DATE DESPRE IMOBILUL NR. 4250**

Oficiul de Cadastru și Publicitate Imobiliară SUCEAVA
Biroul de Cadastru și Publicitate Imobiliară Campulung Moldovenesc

A. Partea I. Descrierea imobilului

TEREN Extravilan

Adresa: Jud. Suceava

Nr. Crt	Nr cadastral Nr. topografic	Suprafața* (mp)	Observații / Referințe
A1	32672	10.199	Sector cadastral:37 Teren neimprejmuit; CF 32672, nr. top. 3197/1

B. Partea II. Proprietari și acte

Inscrieri privitoare la dreptul de proprietate și alte drepturi reale		Referințe
4250 / 18/12/2022		
Act Normativ nr. Lege nr. 7, din 13/03/1996 emis de Parlamentul României;		
B1	Inscrierea provizorie, drept de PROPRIETATE, dobandit prin Lege, cota actuala 1/1 1) COMUNA POJORÂTA, CIF:4441425	A1

C. Partea III. SARCINI .

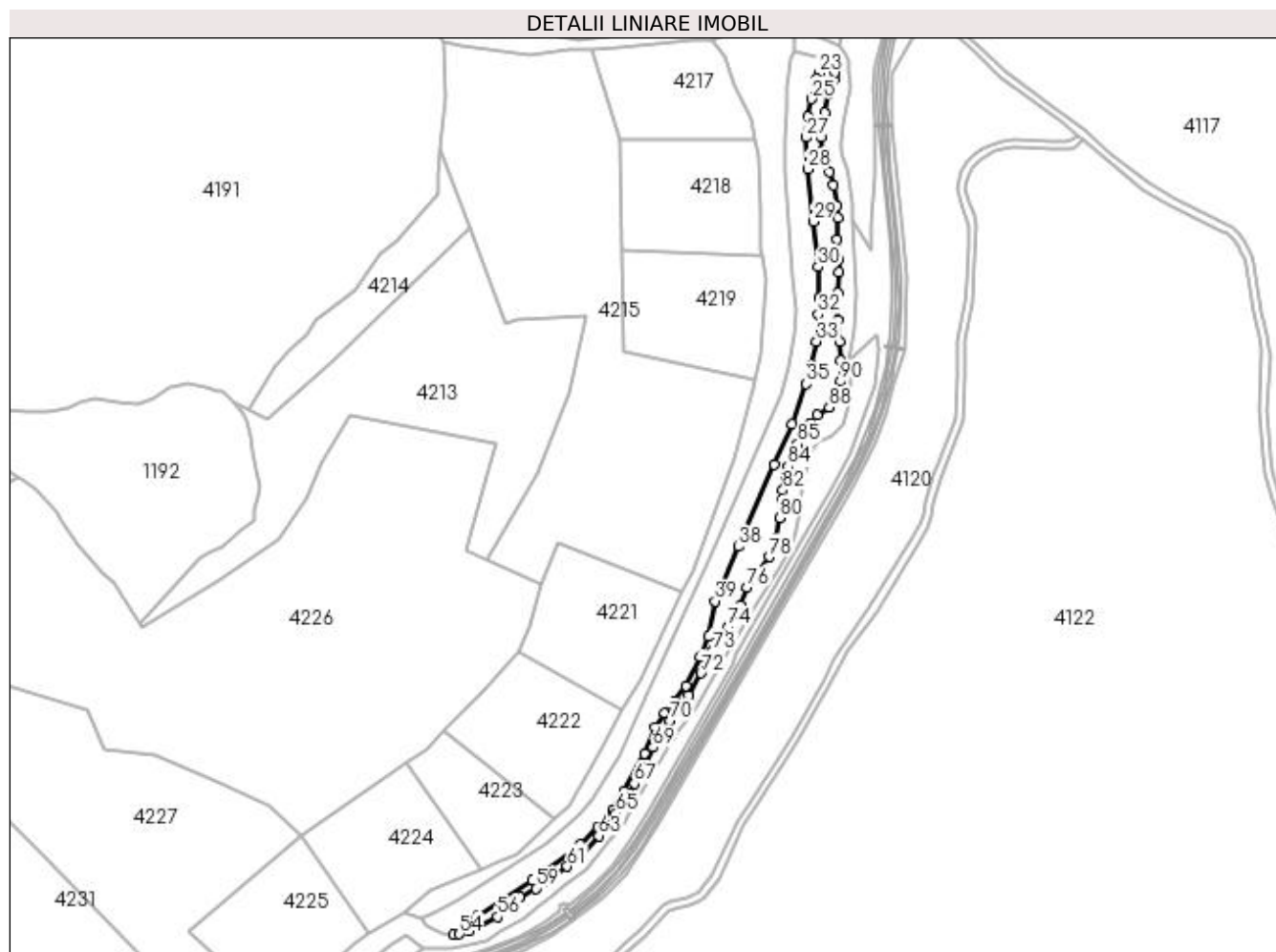
Inscrieri privind dezmembramintele dreptului de proprietate, drepturi reale de garanție și sarcini	Referințe
NU SUNT	

Anexa Nr. 1 La Partea I

Teren

Nr cadastral	Suprafața (mp)*	Observații / Referințe
32672	10.199	CF 32672, nr. top. 3197/1

* Suprafața este determinată în planul de proiecție Stereo 70.



Date referitoare la teren

Crt	Categorie folosință	Intravilan	Suprafața (mp)	Tarla	Parcelă	Nr. topo	Observații / Referințe
1	pașune	NU	10.199	-	-	-	

Lungime Segmente

1) Valorile lungimilor segmentelor sunt obținute din proiecție în plan.

Punct început	X / Y	Punct sfârșit	X / Y	Lungime segment	Punct început	X / Y	Punct sfârșit	X / Y	Lungime segment	Punct început	X / Y	Punct sfârșit	X / Y	Lungime segment
1	530.451,518 666.731,904	2	530.450,411 666.746,412	14.55	2	530.450,411 666.746,412	3	530.448,831 666.763,593	17.25	3	530.448,831 666.763,593	4	530.448,737 666.785,384	21.79
4	530.448,737 666.785,384	5	530.449,946 666.802,286	16.94	5	530.449,946 666.802,286	6	530.449,574 666.812,316	10.03	6	530.449,574 666.812,316	7	530.448,457 666.828,088	15.81
7	530.448,457 666.828,088	8	530.448,828 666.845,548	17.46	8	530.448,828 666.845,548	9	530.448,364 666.854,835	9.299	9	530.448,364 666.854,835	10	530.445,475 666.871,233	16.65
10	530.445,475 666.871,233	11	530.442,501 666.881,821	10.99	11	530.442,501 666.881,821	12	530.439,062 666.890,922	9.729	12	530.439,062 666.890,922	13	530.436,181 666.898,538	8.143
13	530.436,181 666.898,538	14	530.435,243 666.909,739	11.24	14	530.435,243 666.909,739	15	530.436,265 666.919,955	10.26	15	530.436,265 666.919,955	16	530.438,31 666.929,242	9.509
16	530.438,31 666.929,242	17	530.441,754 666.943,874	15.03	17	530.441,754 666.943,874	18	530.445,88 666.955,963	12.77	18	530.445,88 666.955,963	19	530.446,984 666.961,424	5.571

Punct început	X / Y	Punct sfârșit	X / Y	Lungime segment	Punct început	X / Y	Punct sfârșit	X / Y	Lungime segment	Punct început	X / Y	Punct sfârșit	X / Y	Lungime segment
19	530.446,984 666.961,424	20	530.446,228 666.966,595	5.226	20	530.446,228 666.966,595	21	530.444,192 666.969,929	3.907	21	530.444,192 666.969,929	22	530.439,112 666.965,052	7.042
22	530.439,112 666.965,052	23	530.433,763 666.960,643	6.932	23	530.433,763 666.960,643	24	530.431,739 666.956,255	4.832	24	530.431,739 666.956,255	25	530.428,106 666.939,917	16.737
25	530.428,106 666.939,917	26	530.425,22 666.925,928	14.284	26	530.425,22 666.925,928	27	530.423,937 666.909,307	16.67	27	530.423,937 666.909,307	28	530.424,899 666.884,106	25.219
28	530.424,899 666.884,106	29	530.429,395 666.842,405	41.943	29	530.429,395 666.842,405	30	530.433,143 666.806,245	36.354	30	530.433,143 666.806,245	31	530.434,208 666.781,533	24.735
31	530.434,208 666.781,533	32	530.433,247 666.768,506	13.062	32	530.433,247 666.768,506	33	530.431,855 666.746,887	21.664	33	530.431,855 666.746,887	34	530.427,794 666.727,879	19.437
34	530.427,794 666.727,879	35	530.423,835 666.712,977	15.419	35	530.423,835 666.712,977	36	530.412,607 666.681,009	33.882	36	530.412,607 666.681,009	37	530.398,247 666.648,746	35.314
37	530.398,247 666.648,746	38	530.369,867 666.583,291	71.343	38	530.369,867 666.583,291	39	530.350,9 666.539,807	47.441	39	530.350,9 666.539,807	40	530.345,912 666.511,805	28.443
40	530.345,912 666.511,805	41	530.338,935 666.495,707	17.545	41	530.338,935 666.495,707	42	530.327,933 666.472,324	25.842	42	530.327,933 666.472,324	43	530.318,997 666.460,355	14.937
43	530.318,997 666.460,355	44	530.311,015 666.450,72	12.512	44	530.311,015 666.450,72	45	530.303,419 666.438,964	13.997	45	530.303,419 666.438,964	46	530.294,626 666.418,243	22.509
46	530.294,626 666.418,243	47	530.278,566 666.388,466	33.832	47	530.278,566 666.388,466	48	530.269,227 666.373,482	17.656	48	530.269,227 666.373,482	49	530.257,337 666.359,951	18.013
49	530.257,337 666.359,951	50	530.243,596 666.346,162	19.467	50	530.243,596 666.346,162	51	530.205,056 666.317,638	47.947	51	530.205,056 666.317,638	52	530.160,975 666.288,814	52.668
52	530.160,975 666.288,814	53	530.142,203 666.274,264	23.751	53	530.142,203 666.274,264	54	530.147,112 666.274,495	4.914	54	530.147,112 666.274,495	55	530.155,214 666.276,661	8.387
55	530.155,214 666.276,661	56	530.177,517 666.288,254	25.136	56	530.177,517 666.288,254	57	530.188,724 666.298,4	15.117	57	530.188,724 666.298,4	58	530.195,296 666.303,939	8.595
58	530.195,296 666.303,939	59	530.207,94 666.310,985	14.475	59	530.207,94 666.310,985	60	530.218,113 666.316,467	11.556	60	530.218,113 666.316,467	61	530.233,222 666.328,372	19.236
61	530.233,222 666.328,372	62	530.244,366 666.337,051	14.125	62	530.244,366 666.337,051	63	530.258,243 666.352,853	21.03	63	530.258,243 666.352,853	64	530.263,68 666.359,545	8.622
64	530.263,68 666.359,545	65	530.272,163 666.370,615	13.947	65	530.272,163 666.370,615	66	530.277,429 666.379,023	9.921	66	530.277,429 666.379,023	67	530.286,544 666.394,454	17.922
67	530.286,544 666.394,454	68	530.292,392 666.405,626	12.61	68	530.292,392 666.405,626	69	530.301,576 666.423,304	19.921	69	530.301,576 666.423,304	70	530.314,888 666.444,243	24.812
70	530.314,888 666.444,243	71	530.330,037 666.464,957	25.662	71	530.330,037 666.464,957	72	530.339,793 666.482,465	20.043	72	530.339,793 666.482,465	73	530.349,835 666.500,308	20.475
73	530.349,835 666.500,308	74	530.361,371 666.519,599	22.477	74	530.361,371 666.519,599	75	530.371,348 666.536,615	19.725	75	530.371,348 666.536,615	76	530.376,803 666.550,86	15.254
76	530.376,803 666.550,86	77	530.385,655 666.563,888	15.751	77	530.385,655 666.563,888	78	530.394,108 666.575,18	14.105	78	530.394,108 666.575,18	79	530.399,162 666.589,411	15.102
79	530.399,162 666.589,411	80	530.402,843 666.606,358	17.342	80	530.402,843 666.606,358	81	530.404,865 666.621,323	15.101	81	530.404,865 666.621,323	82	530.405,183 666.628,356	7.04
82	530.405,183 666.628,356	83	530.406,912 666.638,826	10.612	83	530.406,912 666.638,826	84	530.409,334 666.647,066	8.589	84	530.409,334 666.647,066	85	530.417,006 666.665,069	19.57
85	530.417,006 666.665,069	86	530.426,556 666.681,156	18.708	86	530.426,556 666.681,156	87	530.432,387 666.688,0	8.991	87	530.432,387 666.688,0	88	530.442,066 666.694,267	11.531
88	530.442,066 666.694,267	89	530.448,918 666.703,416	11.43	89	530.448,918 666.703,416	90	530.451,24 666.714,829	11.647	90	530.451,24 666.714,829	1	530.451,518 666.731,904	17.077

** Lungimile segmentelor sunt determinate în planul de proiecție Stereo 70 și sunt rotunjite la 1 milimetru.

*** Distanța dintre puncte este formată din segmente cumulate ce sunt mai mici decât valoarea 1 milimetru.

**DATE DESPRE IMOBILUL NR. 4251**

Oficiul de Cadastru și Publicitate Imobiliară SUCEAVA
 Biroul de Cadastru și Publicitate Imobiliară Campulung Moldovenesc

A. Partea I. Descrierea imobilului

TEREN Extravilan

Adresa: Jud. Suceava

Nr. Crt	Nr cadastral Nr. topografic	Suprafața* (mp)	Observații / Referințe
A1		8.332	Sector cadastral:36 Teren neimprejmuit;

B. Partea II. Proprietari și acte

Inscrieri privitoare la dreptul de proprietate și alte drepturi reale		Referințe
4251 / 18/12/2022		
Act Normativ nr. Lege nr. 7, din 13/03/1996 emis de Parlamentul României;		
B1	Inscrierea provizorie, drept de PROPRIETATE, dobandit prin Lege, cota actuala 1/1 1) COMUNA POJORÂTA, CIF:4441425	A1

C. Partea III. SARCINI .

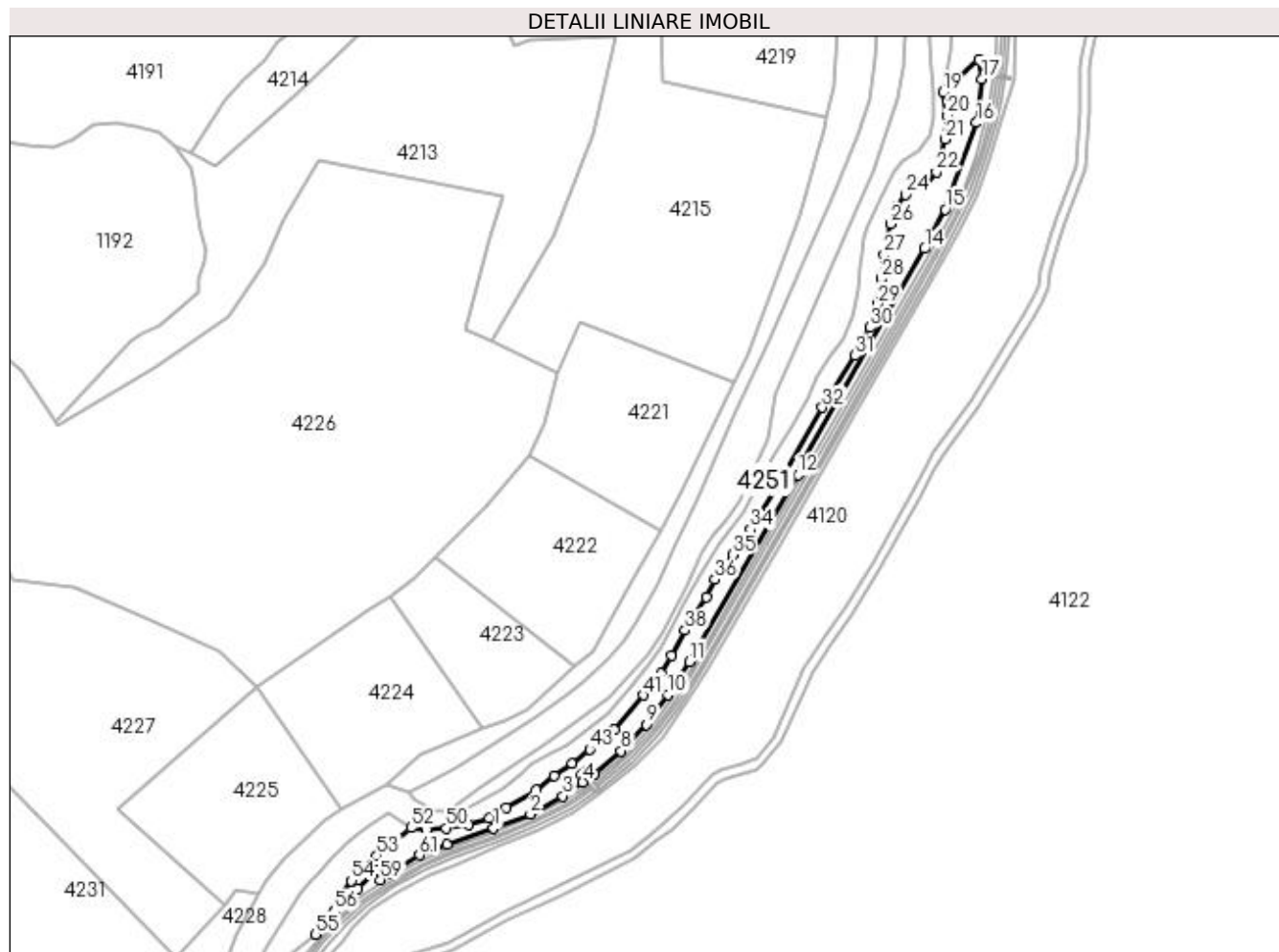
Inscrieri privind dezmembramintele dreptului de proprietate, drepturi reale de garanție și sarcini	Referințe
NU SUNT	

Anexa Nr. 1 La Partea I

Teren

Nr cadastral	Suprafața (mp)*	Observații / Referințe
	8.332	

* Suprafața este determinată în planul de proiecție Stereo 70.



Date referitoare la teren

Crt	Categorie folosință	Intravilan	Suprafața (mp)	Tarla	Parcelă	Nr. topo	Observații / Referințe
1	faneata	NU	8.332	-	-	-	

Lungime Segmente

1) Valorile lungimilor segmentelor sunt obținute din proiecție în plan.

Punct început	X / Y	Punct sfârșit	X / Y	Lungime segment	Punct început	X / Y	Punct sfârșit	X / Y	Lungime segment	Punct început	X / Y	Punct sfârșit	X / Y	Lungime segment
1	530.171,109 666.263,543	2	530.194,585 666.272,38	25.08 4	2	530.194,585 666.272,38	3	530.215,21 666.283,809	23.58	3	530.215,21 666.283,809	4	530.227,748 666.292,642	15.33 7
4	530.227,748 666.292,642	5	530.227,288 666.297,245	4.626	5	530.227,288 666.297,245	6	530.230,883 666.299,67	4.336	6	530.230,883 666.299,67	7	530.235,222 666.298,099	4.615
7	530.235,222 666.298,099	8	530.252,188 666.312,493	22.24 9	8	530.252,188 666.312,493	9	530.268,556 666.329,336	23.48 6	9	530.268,556 666.329,336	10	530.282,292 666.348,375	23.47 7
10	530.282,292 666.348,375	11	530.295,673 666.369,352	24.88 1	11	530.295,673 666.369,352	12	530.365,057 666.488,401	137.7 93	12	530.365,057 666.488,401	13	530.368,021 666.498,073	10.11 6
13	530.368,021 666.498,073	14	530.445,391 666.632,202	154.8 44	14	530.445,391 666.632,202	15	530.458,68 666.657,275	28.37 7	15	530.458,68 666.657,275	16	530.478,408 666.712,383	58.53 3
16	530.478,408 666.712,383	17	530.481,895 666.740,382	28.21 5	17	530.481,895 666.740,382	18	530.479,929 666.752,527	12.30 3	18	530.479,929 666.752,527	19	530.457,141 666.731,564	30.96 4

Punct început	X / Y	Punct sfârșit	X / Y	Lungime segment	Punct început	X / Y	Punct sfârșit	X / Y	Lungime segment	Punct început	X / Y	Punct sfârșit	X / Y	Lungime segment
19	530.457,141 666.731,564	20	530.459,791 666.717,002	14.801	20	530.459,791 666.717,002	21	530.458,667 666.701,918	15.126	21	530.458,667 666.701,918	22	530.453,033 666.680,974	21.689
22	530.453,033 666.680,974	23	530.444,559 666.672,099	12.271	23	530.444,559 666.672,099	24	530.433,46 666.666,474	12.443	24	530.433,46 666.666,474	25	530.428,312 666.659,562	8.618
25	530.428,312 666.659,562	26	530.423,969 666.647,989	12.361	26	530.423,969 666.647,989	27	530.419,625 666.628,54	19.928	27	530.419,625 666.628,54	28	530.418,162 666.613,017	15.592
28	530.418,162 666.613,017	29	530.415,427 666.596,943	16.305	29	530.415,427 666.596,943	30	530.410,601 666.581,995	15.708	30	530.410,601 666.581,995	31	530.401,415 666.564,091	20.123
31	530.401,415 666.564,091	32	530.380,342 666.531,14	39.113	32	530.380,342 666.531,14	33	530.354,907 666.487,818	50.237	33	530.354,907 666.487,818	34	530.334,612 666.453,495	39.874
34	530.334,612 666.453,495	35	530.323,19 666.437,421	19.719	35	530.323,19 666.437,421	36	530.312,074 666.421,609	19.328	36	530.312,074 666.421,609	37	530.306,444 666.410,519	12.437
37	530.306,444 666.410,519	38	530.292,932 666.389,302	25.154	38	530.292,932 666.389,302	39	530.284,226 666.373,17	18.331	39	530.284,226 666.373,17	40	530.277,63 666.361,758	13.181
40	530.277,63 666.361,758	41	530.266,531 666.347,935	17.727	41	530.266,531 666.347,935	42	530.247,838 666.326,323	28.575	42	530.247,838 666.326,323	43	530.232,235 666.313,464	20.219
43	530.232,235 666.313,464	44	530.221,166 666.304,409	14.301	44	530.221,166 666.304,409	45	530.209,681 666.296,531	13.927	45	530.209,681 666.296,531	46	530.198,273 666.287,582	14.499
46	530.198,273 666.287,582	47	530.179,438 666.276,279	21.966	47	530.179,438 666.276,279	48	530.168,49 666.269,741	12.752	48	530.168,49 666.269,741	49	530.155,336 666.265,751	13.746
49	530.155,336 666.265,751	50	530.140,656 666.263,509	14.85	50	530.140,656 666.263,509	51	530.128,639 666.262,903	12.032	51	530.128,639 666.262,903	52	530.118,543 666.263,605	10.12
52	530.118,543 666.263,605	53	530.096,667 666.246,034	28.059	53	530.096,667 666.246,034	54	530.080,638 666.229,886	22.753	54	530.080,638 666.229,886	55	530.057,755 666.195,849	41.014
55	530.057,755 666.195,849	56	530.069,66 666.210,596	18.953	56	530.069,66 666.210,596	57	530.084,636 666.224,948	20.743	57	530.084,636 666.224,948	58	530.096,689 666.236,685	16.824
58	530.096,689 666.236,685	59	530.099,056 666.230,637	6.495	59	530.099,056 666.230,637	60	530.103,889 666.233,96	5.865	60	530.103,889 666.233,96	61	530.124,037 666.246,309	23.631
61	530.124,037 666.246,309	62	530.141,3 666.252,81	18.447	62	530.141,3 666.252,81	1	530.171,109 666.263,543	31.682					

** Lungimile segmentelor sunt determinate în planul de proiecție Stereo 70 și sunt rotunjite la 1 milimetru.

*** Distanța dintre puncte este formată din segmente cumulate ce sunt mai mici decât valoarea 1 milimetru.

**DATE DESPRE IMOBILUL NR. 4252**

Oficiul de Cadastru și Publicitate Imobiliară SUCEAVA
Biroul de Cadastru și Publicitate Imobiliară Campulung Moldovenesc

A. Partea I. Descrierea imobilului

TEREN Intravilan

Adresa: Loc. Valea Putnei, Jud. Suceava, Loc numit Valea Putnei

Nr. Crt	Nr cadastral Nr. topografic	Suprafața* (mp)	Observații / Referințe
A1	32671	938	Sector cadastral:35 Teren neimprejmuit; CF 32671, parte din nr. top. 3202/1

B. Partea II. Proprietari și acte

Inscrieri privitoare la dreptul de proprietate și alte drepturi reale	Referințe
4252 / 18/12/2022	
Act Normativ nr. Lege nr. 7, din 13/03/1996 emis de Parlamentul României;	
B1	A1
Intabulare, drept de PROPRIETATE, dobandit prin Lege, cota actuala 1/1 1) NEIDENTIFICAT NEIDENTIFICAT	
Act Administrativ nr. Adeverință nr. 1288, din 24/10/2022 emis de Primăria Comunei Pojorâta;	
B2	A1
Se notează posesia faptică în favoarea lui 1) ONICA VASILE	

C. Partea III. SARCINI .

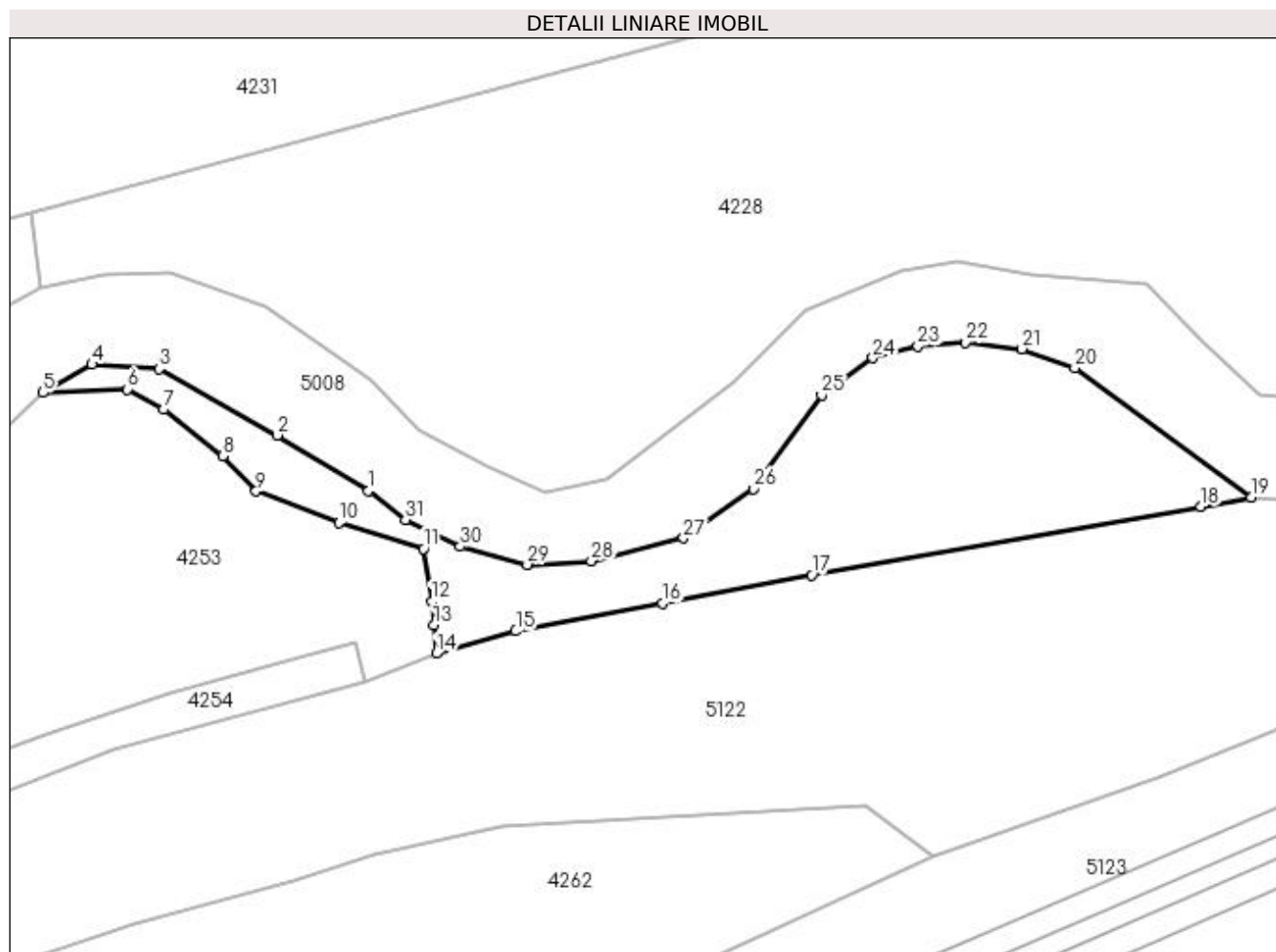
Inscrieri privind dezmembramintele dreptului de proprietate, drepturi reale de garanție și sarcini	Referințe
NU SUNT	

Anexa Nr. 1 La Partea I

Teren

Nr cadastral	Suprafața (mp)*	Observații / Referințe
32671	938	CF 32671, parte din nr. top. 3202/1

* Suprafața este determinată în planul de proiecție Stereo 70.



Date referitoare la teren

Crt	Categorie folosință	Intravilan	Suprafața (mp)	Tarla	Parcelă	Nr. topo	Observații / Referințe
1	faneata	DA	938	-	-	-	

Lungime Segmente

1) Valorile lungimilor segmentelor sunt obținute din proiecție în plan.

Punct început	X / Y	Punct sfârșit	X / Y	Lungime segment (** (m)
1	529.826,266 666.083,76	2	529.817,93 666.088,862	9.773
3	529.807,12 666.094,939	4	529.800,949 666.095,336	6.184
5	529.796,48 666.092,757	6	529.804,193 666.093,052	7.719
7	529.807,51 666.091,208	8	529.812,921 666.086,931	6.897
9	529.815,975 666.083,718	10	529.823,593 666.080,84	8.144

Punct început	X / Y	Punct sfârșit	X / Y	Lungime segment (** (m)
2	529.817,93 666.088,862	3	529.807,12 666.094,939	12.401
4	529.800,949 666.095,336	5	529.796,48 666.092,757	5.16
6	529.804,193 666.093,052	7	529.807,51 666.091,208	3.795
8	529.812,921 666.086,931	9	529.815,975 666.083,718	4.433
10	529.823,593 666.080,84	11	529.831,292 666.078,472	8.055

Punct început	X / Y	Punct sfârșit	X / Y	Lungime segment (** (m)
11	529.831,292 666.078,472	12	529.832,058 666.073,644	4.888
13	529.832,249 666.071,475	14	529.832,478 666.068,88	2.605
15	529.839,751 666.070,923	16	529.853,193 666.073,484	13.684
17	529.866,85 666.076,058	18	529.902,487 666.082,314	36.182
19	529.907,082 666.083,167	20	529.890,943 666.095,009	20.017
21	529.886,112 666.096,765	22	529.880,908 666.097,348	5.237
23	529.876,576 666.097,022	24	529.872,451 666.095,908	4.273
25	529.867,767 666.092,515	26	529.861,497 666.083,935	10.627
27	529.855,113 666.079,43	28	529.846,669 666.077,348	8.697
29	529.840,813 666.077,014	30	529.834,66 666.078,671	6.372
31	529.829,65 666.081,116	1	529.826,266 666.083,76	4.294

Punct început	X / Y	Punct sfârșit	X / Y	Lungime segment (** (m)
12	529.832,058 666.073,644	13	529.832,249 666.071,475	2.177
14	529.832,478 666.068,88	15	529.839,751 666.070,923	7.554
16	529.853,193 666.073,484	17	529.866,85 666.076,058	13.897
18	529.902,487 666.082,314	19	529.907,082 666.083,167	4.674
20	529.890,943 666.095,009	21	529.886,112 666.096,765	5.14
22	529.880,908 666.097,348	23	529.876,576 666.097,022	4.344
24	529.872,451 666.095,908	25	529.867,767 666.092,515	5.784
26	529.861,497 666.083,935	27	529.855,113 666.079,43	7.813
28	529.846,669 666.077,348	29	529.840,813 666.077,014	5.866
30	529.834,66 666.078,671	31	529.829,65 666.081,116	5.575

** Lungimile segmentelor sunt determinate în planul de proiecție Stereo 70 și sunt rotunjite la 1 milimetru.

*** Distanța dintre puncte este formată din segmente cumulate ce sunt mai mici decât valoarea 1 milimetru.

**DATE DESPRE IMOBILUL NR. 4253**

Oficiul de Cadastru și Publicitate Imobiliară SUCEAVA
Biroul de Cadastru și Publicitate Imobiliară Campulung Moldovenesc

A. Partea I. Descrierea imobilului

TEREN Intravilan

Adresa: Loc. Valea Putnei, Calea Transilvaniei, Nr. 2, Jud. Suceava

Nr. Crt	Nr cadastral Nr. topografic	Suprafața* (mp)	Observații / Referințe
A1	30442	Din acte: 1.953 Masurata: 1.642	Sector cadastral:35 Teren neimprejmuit; Provenit din CF 30442, nr. cad. 30442

B. Partea II. Proprietari și acte

Inscrieri privitoare la dreptul de proprietate și alte drepturi reale		Referințe
677 / 02/02/2010		
Act Notarial nr. 87, din 01/02/2010 emis de BNP HORIA ILIE SCRABA;		
B1	Intabulare, drept de PROPRIETATE, dobandit prin Conventie, cota actuala 1/1 1) HARIUC MARIUS GAVRILUT, soț, LIPSĂ CNP 2) HARIUC NICOLETA-ROZALEA, soție, LIPSĂ CNP	A1

C. Partea III. SARCINI .

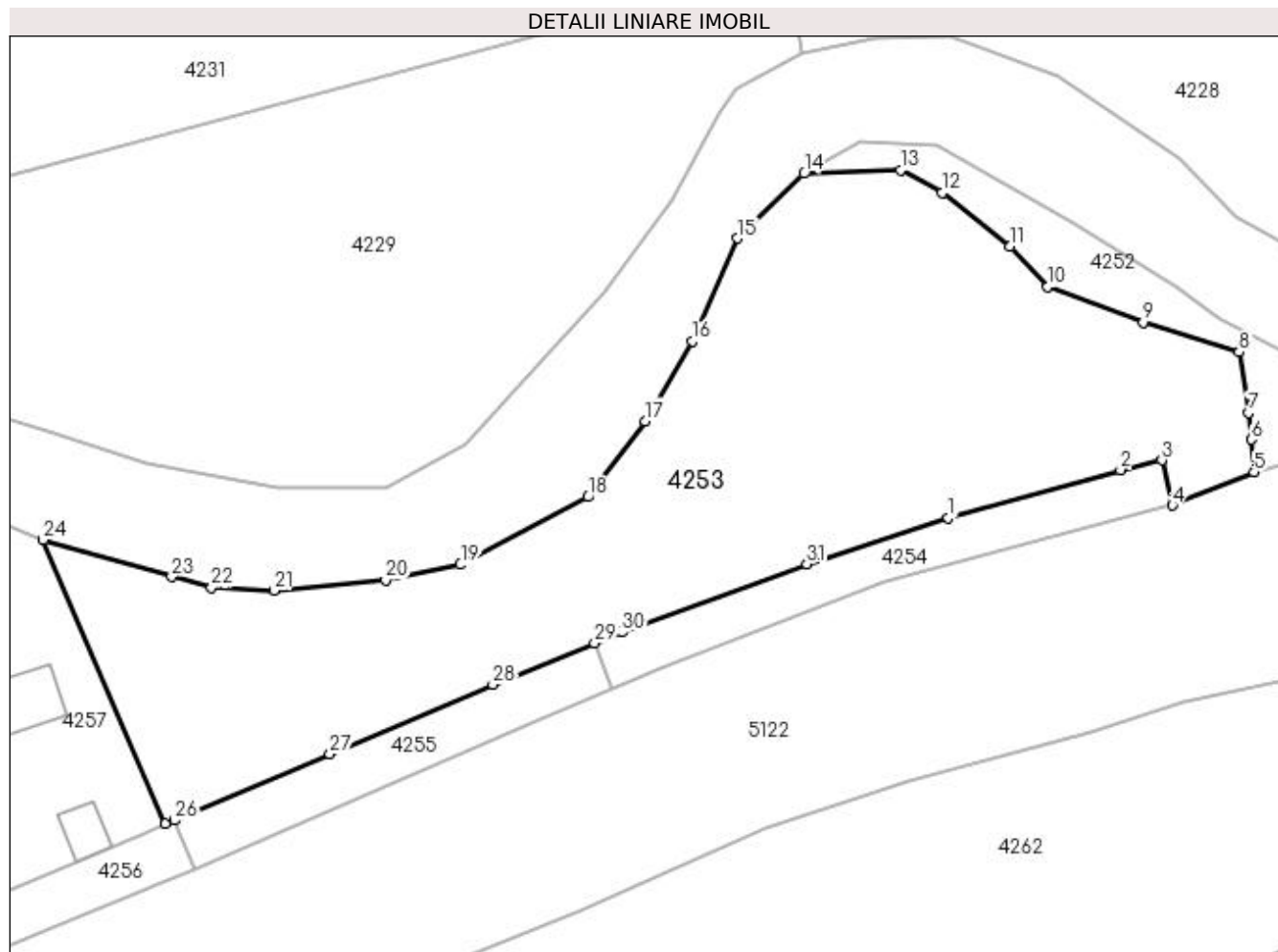
Inscrieri privind dezmembramintele dreptului de proprietate, drepturi reale de garanție și sarcini	Referințe
NU SUNT	

Anexa Nr. 1 La Partea I

Teren

Nr cadastral	Suprafața (mp)*	Observații / Referințe
30442	Din acte: 1.953 Masurata: 1.642	Provenit din CF 30442, nr. cad. 30442

* Suprafața este determinată în planul de proiecție Stereo 70.



Date referitoare la teren

Crt	Categorie folosință	Intravilan	Suprafața (mp)	Tarla	Parcelă	Nr. topo	Observații / Referințe
1	faneata	DA	1.642	-	-	-	

Lungime Segmente

1) Valorile lungimilor segmentelor sunt obținute din proiecție în plan.

Punct început	X / Y	Punct sfârșit	X / Y	Lungime segment (** (m)
1	529.808,019 666.065,219	2	529.821,789 666.069,055	14.294
3	529.825,098 666.069,82	4	529.825,959 666.066,23	3.692
5	529.832,478 666.068,88	6	529.832,249 666.071,475	2.605
7	529.832,058 666.073,644	8	529.831,292 666.078,472	4.888
9	529.823,593 666.080,84	10	529.815,975 666.083,718	8.144

Punct început	X / Y	Punct sfârșit	X / Y	Lungime segment (** (m)
2	529.821,789 666.069,055	3	529.825,098 666.069,82	3.396
4	529.825,959 666.066,23	5	529.832,478 666.068,88	7.037
6	529.832,249 666.071,475	7	529.832,058 666.073,644	2.177
8	529.831,292 666.078,472	9	529.823,593 666.080,84	8.055
10	529.815,975 666.083,718	11	529.812,921 666.086,931	4.433

Punct început	X / Y	Punct sfârșit	X / Y	Lungime segment (** (m)
11	529.812,921 666.086,931	12	529.807,51 666.091,208	6.897
13	529.804,193 666.093,052	14	529.796,48 666.092,757	7.719
15	529.791,129 666.087,576	16	529.787,572 666.079,359	8.954
17	529.783,747 666.072,961	18	529.779,199 666.066,886	7.589
19	529.768,986 666.061,472	20	529.763,008 666.060,227	6.106
21	529.754,079 666.059,413	22	529.749,074 666.059,623	5.009
23	529.745,879 666.060,503	24	529.735,602 666.063,451	10.691
25	529.745,346 666.040,716	26	529.746,096 666.041,034	0.815
27	529.758,526 666.046,313	28	529.771,583 666.051,88	14.194
29	529.779,712 666.055,183	30	529.781,913 666.056,077	2.376
31	529.796,699 666.061,541	1	529.808,019 666.065,219	11.903

Punct început	X / Y	Punct sfârșit	X / Y	Lungime segment (** (m)
12	529.807,51 666.091,208	13	529.804,193 666.093,052	3.795
14	529.796,48 666.092,757	15	529.791,129 666.087,576	7.448
16	529.787,572 666.079,359	17	529.783,747 666.072,961	7.454
18	529.779,199 666.066,886	19	529.768,986 666.061,472	11.559
20	529.763,008 666.060,227	21	529.754,079 666.059,413	8.966
22	529.749,074 666.059,623	23	529.745,879 666.060,503	3.314
24	529.735,602 666.063,451	25	529.745,346 666.040,716	24.735
26	529.746,096 666.041,034	27	529.758,526 666.046,313	13.505
28	529.771,583 666.051,88	29	529.779,712 666.055,183	8.774
30	529.781,913 666.056,077	31	529.796,699 666.061,541	15.763

** Lungimile segmentelor sunt determinate în planul de proiecție Stereo 70 și sunt rotunjite la 1 milimetru.

*** Distanța dintre puncte este formată din segmente cumulate ce sunt mai mici decât valoarea 1 milimetru.

**DATE DESPRE IMOBILUL NR. 4254**

Oficiul de Cadastru și Publicitate Imobiliară SUCEAVA
Biroul de Cadastru și Publicitate Imobiliară Campulung Moldovenesc

A. Partea I. Descrierea imobilului

TEREN Intravilan

Adresa: Loc. Valea Putnei, Jud. Suceava, Loc numit Valea Putnei

Nr. Crt	Nr cadastral Nr. topografic	Suprafața* (mp)	Observații / Referințe
A1	35930	173	Sector cadastral:35 Teren neimprejmit; Provenit din CF 35930, nr. top. 3202/31

B. Partea II. Proprietari și acte

Inscrieri privitoare la dreptul de proprietate și alte drepturi reale	Referințe
2560 / 21/09/2006	
Act Normativ nr. LEGE nr. 198, din 25/05/2004 emis de -, HG nr.941/2004, nr.659/2005;	
B1	Intabulare, drept de PROPRIETATE, dobandit prin Lege, cota actuala 1/1 1) STATUL ROMÂN, CIF:9999999999999, LIPSĂ CUI/CIF
B2	Intabulare, drept de ADMINISTRARE 1) CNADNR SA, CIF:9999999999999, Lipsă CUI

C. Partea III. SARCINI .

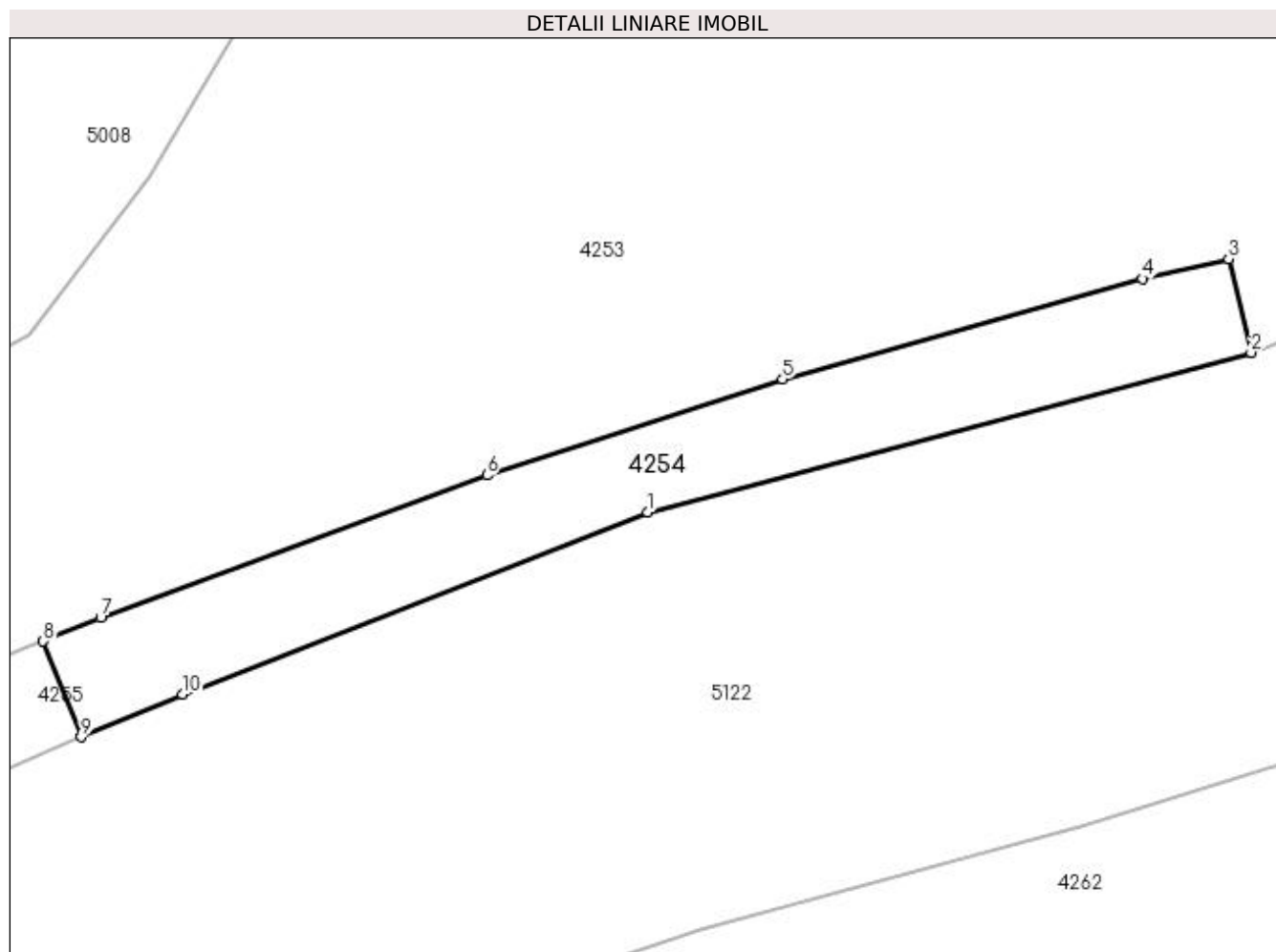
Inscrieri privind dezmembramintele dreptului de proprietate, drepturi reale de garanție și sarcini	Referințe
NU SUNT	

Anexa Nr. 1 La Partea I

Teren

Nr cadastral	Suprafața (mp)*	Observații / Referințe
35930	173	Provenit din CF 35930, nr. top. 3202/31

* Suprafața este determinată în planul de proiecție Stereo 70.



Date referitoare la teren

Crt	Categorie folosință	Intravilan	Suprafața (mp)	Tarla	Parcelă	Nr. topo	Observații / Referințe
1	faneata	DA	173	-	-	-	

Lungime Segmente

1) Valorile lungimilor segmentelor sunt obținute din proiecție în plan.

Punct început	X / Y	Punct sfârșit	X / Y	Lungime segment (** (m)
1	529.802,851 666.060,13	2	529.825,959 666.066,23	23.9
2	529.825,959 666.066,23	3	529.825,098 666.069,82	3.692
3	529.825,098 666.069,82	4	529.821,789 666.069,055	3.396
4	529.821,789 666.069,055	5	529.808,019 666.065,219	14.294
5	529.808,019 666.065,219	6	529.796,699 666.061,541	11.903

Punct început	X / Y	Punct sfârșit	X / Y	Lungime segment (** (m)
6	529.796,699 666.061,541	7	529.781,913 666.056,077	15.763
7	529.781,913 666.056,077	8	529.779,712 666.055,183	2.376
8	529.779,712 666.055,183	9	529.781,173 666.051,518	3.945
9	529.781,173 666.051,518	10	529.785,046 666.053,146	4.201
10	529.785,046 666.053,146	1	529.802,851 666.060,13	19.126

** Lungimile segmentelor sunt determinate în planul de proiecție Stereo 70 și sunt rotunjite la 1 milimetru.

*** Distanța dintre puncte este formată din segmente cumulate ce sunt mai mici decât valoarea 1 milimetru.

**DATE DESPRE IMOBILUL NR. 4255**

Oficiul de Cadastru și Publicitate Imobiliară SUCEAVA
Biroul de Cadastru și Publicitate Imobiliară Campulung Moldovenesc

A. Partea I. Descrierea imobilului

TEREN Intravilan

Adresa: Loc. Valea Putnei, Jud. Suceava, Loc numit Valea Putnei

Nr. Crt	Nr cadastral Nr. topografic	Suprafața* (mp)	Observații / Referințe
A1	35877	149	Sector cadastral:35 Teren neimprejmuit; Provenit din CF 35877, nr. top. 912/2

B. Partea II. Proprietari și acte

Inscrieri privitoare la dreptul de proprietate și alte drepturi reale	Referințe
4255 / 18/12/2022	
Act Normativ nr. LEGE nr. 198, din 19/04/2004 emis de Parlamentul României, HG 941/2004, HG 659/2005;	
B1	A1
Intabulare, drept de PROPRIETATE, dobandit prin Lege, cota actuala 1) STATUL ROMÂN, CIF:9999999999999, LIPSĂ CUI/CIF	
2560 / 21/09/2006	
Act Normativ nr. LEGE nr. 198, din 19/04/2004 emis de Parlamentul României, HG 941/2004, HG 659/2005;	
B2	A1
Intabulare, drept de ADMINISTRARE 1) COMPANIA NATIONALA DE AUTOSTRAZI SI DRUMURI NATIONALE DIN ROMÂNIA, CIF: 9999999999999, Lipsă CUI	

C. Partea III. SARCINI .

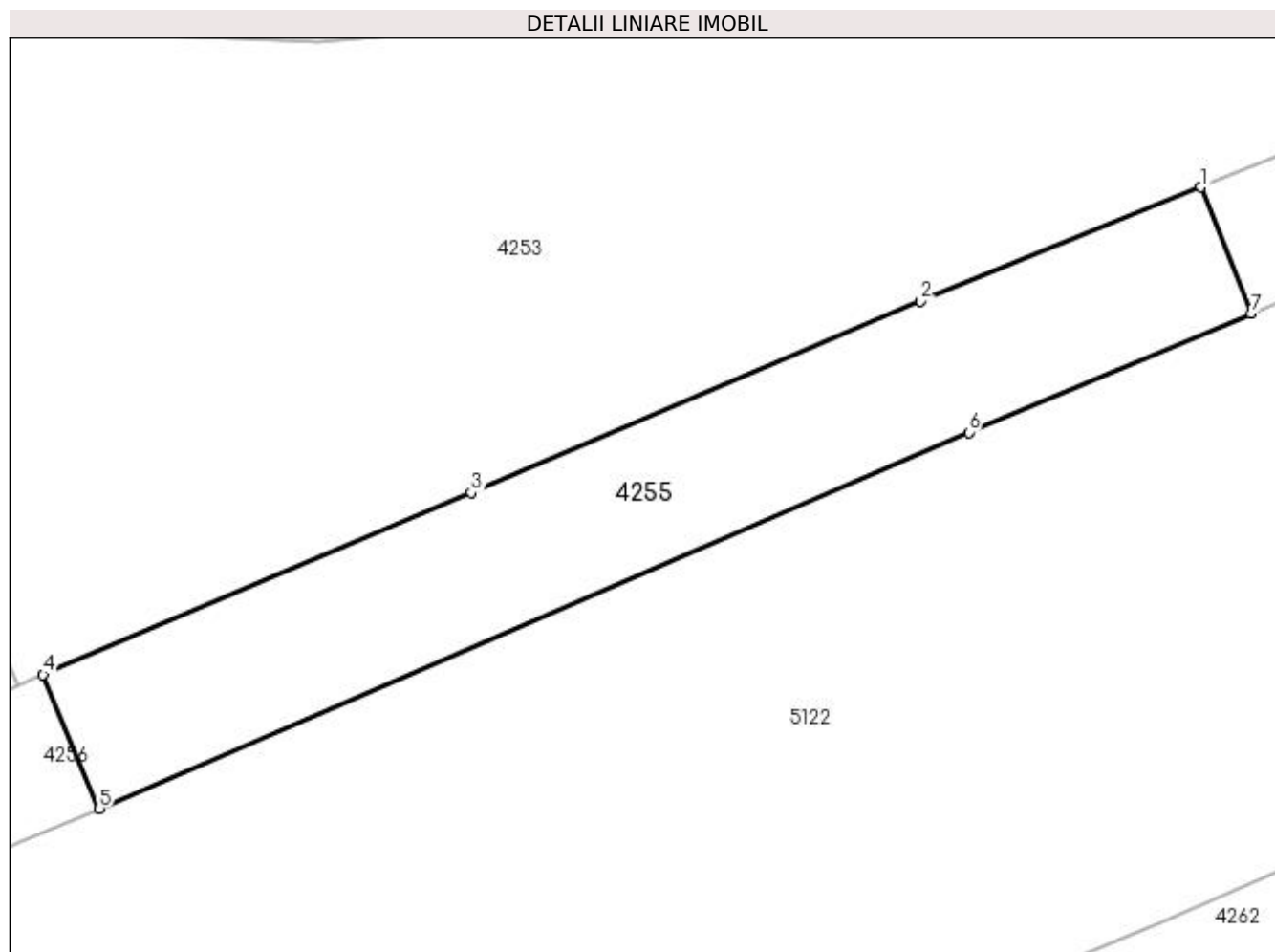
Inscrieri privind dezmembramintele dreptului de proprietate, drepturi reale de garanție și sarcini	Referințe
NU SUNT	

Anexa Nr. 1 La Partea I

Teren

Nr cadastral	Suprafața (mp)*	Observații / Referințe
35877	149	Provenit din CF 35877, nr. top. 912/2

* Suprafața este determinată în planul de proiecție Stereo 70.



Date referitoare la teren

Crt	Categorie folosință	Intravilan	Suprafața (mp)	Tarla	Parcelă	Nr. topo	Observații / Referințe
1	faneata	DA	149	-	-	-	

Lungime Segmente

1) Valorile lungimilor segmentelor sunt obținute din proiecție în plan.

Punct început	X / Y	Punct sfârșit	X / Y	Lungime segment (** (m)
1	529.779,712 666.055,183	2	529.771,583 666.051,88	8.774
2	529.771,583 666.051,88	3	529.758,526 666.046,313	14.194
3	529.758,526 666.046,313	4	529.746,096 666.041,034	13.505
4	529.746,096 666.041,034	5	529.747,733 666.037,149	4.216
5	529.747,733 666.037,149	6	529.772,973 666.048,071	27.502

Punct început	X / Y	Punct sfârșit	X / Y	Lungime segment (** (m)
6	529.772,973 666.048,071	7	529.781,173 666.051,518	8.895
7	529.781,173 666.051,518	1	529.779,712 666.055,183	3.945

** Lungimile segmentelor sunt determinate în planul de proiecție Stereo 70 și sunt rotunjite la 1 milimetru.

*** Distanța dintre puncte este formată din segmente cumulate ce sunt mai mici decât valoarea 1 milimetru.

**DATE DESPRE IMOBILUL NR. 4256**

Oficiul de Cadastru și Publicitate Imobiliară SUCEAVA
Biroul de Cadastru și Publicitate Imobiliară Campulung Moldovenesc

A. Partea I. Descrierea imobilului

TEREN Intravilan

Adresa: Loc. Valea Putnei, Jud. Suceava, Loc numit Valea Putnei

Nr. Crt	Nr cadastral Nr. topografic	Suprafața* (mp)	Observații / Referințe
A1	35886	161	Sector cadastral:35 Teren neimprejmuț; Provenit din CF 35886, nr. top. 3202/32

B. Partea II. Proprietari și acte

Inscrieri privitoare la dreptul de proprietate și alte drepturi reale	Referințe
2560 / 21/09/2006	
Act Normativ nr. LEGE nr. 198, din 25/05/2004 emis de -, HG nr.941/2004, nr.659/2005;	
B1	A1
Intabulare, drept de PROPRIETATE, dobandit prin Lege, cota actuala 1/1 1) STATUL ROMÂN, CIF:9999999999999, LIPSĂ CUI/CIF	
B2	A1
Intabulare, drept de ADMINISTRARE 1) CNADNR SA, CIF:9999999999999, Lipsă CUI	

C. Partea III. SARCINI .

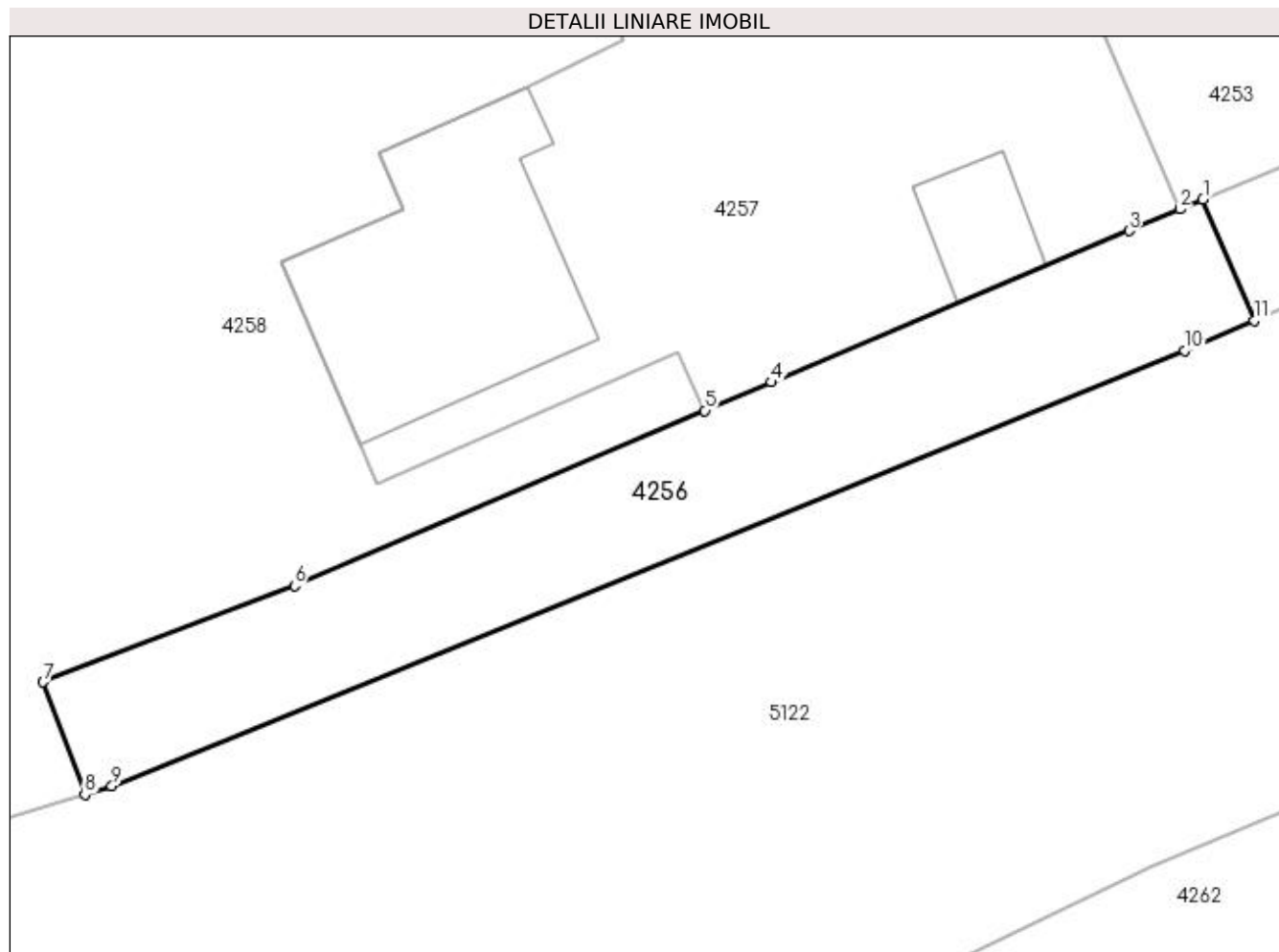
Inscrieri privind dezmembramintele dreptului de proprietate, drepturi reale de garanție și sarcini	Referințe
NU SUNT	

Anexa Nr. 1 La Partea I

Teren

Nr cadastral	Suprafața (mp)*	Observații / Referințe
35886	161	Provenit din CF 35886, nr. top. 3202/32

* Suprafața este determinată în planul de proiecție Stereo 70.



Date referitoare la teren

Crt	Categorie folosință	Intra vilan	Suprafața (mp)	Tarla	Parcelă	Nr. topo	Observații / Referințe
1	faneata	DA	161	-	-	-	

Lungime Segmente

1) Valorile lungimilor segmentelor sunt obținute din proiecție în plan.

Punct început	X / Y	Punct sfârșit	X / Y	Lungime segment (** (m)
1	529.746,096 666.041,034	2	529.745,346 666.040,716	0.815
2	529.745,346 666.040,716	3	529.743,713 666.040,022	1.774
3	529.743,713 666.040,022	4	529.732,23 666.035,161	12.47
4	529.732,23 666.035,161	5	529.730,092 666.034,25	2.324
5	529.730,092 666.034,25	6	529.716,903 666.028,624	14.339

Punct început	X / Y	Punct sfârșit	X / Y	Lungime segment (** (m)
6	529.716,903 666.028,624	7	529.708,83 666.025,53	8.646
7	529.708,83 666.025,53	8	529.710,166 666.021,91	3.859
8	529.710,166 666.021,91	9	529.711,04 666.022,18	0.915
9	529.711,04 666.022,18	10	529.745,5 666.036,183	37.196
10	529.745,5 666.036,183	11	529.747,733 666.037,149	2.433
11	529.747,733 666.037,149	1	529.746,096 666.041,034	4.216

** Lungimile segmentelor sunt determinate în planul de proiecție Stereo 70 și sunt rotunjite la 1 milimetru.

*** Distanța dintre puncte este formată din segmente cumulate ce sunt mai mici decât valoarea 1 milimetru.

**DATE DESPRE IMOBILUL NR. 4257**

Oficiul de Cadastru și Publicitate Imobiliară SUCEAVA
Biroul de Cadastru și Publicitate Imobiliară Campulung Moldovenesc

A. Partea I. Descrierea imobilului

TEREN Intravilan

Adresa: Loc. Valea Putnei, Jud. Suceava, Loc numit Valea Putnei

Nr. Crt	Nr cadastral Nr. topografic	Suprafața* (mp)	Observații / Referințe
A1	30441	Din acte: 480 Masurata: 408	Sector cadastral:35 Teren neimprijmit; Provenit din CF 30441, nr. cad. 30441

Construcții

Crt	Nr cadastral Nr. topografic	Adresa	Observații / Referințe
A1.1		Loc. Valea Putnei, Jud. Suceava, Loc numit Valea Putnei	Nr. niveluri:1; S. construita la sol:64 mp; S. construita desfasurata:64 mp; Casă de locuit, P
A1.2		Loc. Valea Putnei, Jud. Suceava, Loc numit Valea Putnei	Nr. niveluri:1; S. construita la sol:46 mp; S. construita desfasurata:46 mp; Anexă, P
A1.3		Loc. Valea Putnei, Jud. Suceava, Loc numit Valea Putnei	Nr. niveluri:1; S. construita la sol:12 mp; S. construita desfasurata:12 mp; Anexă, P

B. Partea II. Proprietari și acte

Inscrieri privitoare la dreptul de proprietate și alte drepturi reale		Referințe
13640 / 22/09/2015		
Act Notarial nr. 2515, din 21/09/2015 emis de Rotaru Dorina;		
B1	Intabulare, drept de PROPRIETATEca bun comun, dobandit prin Conventie, cota actuala 1/1 1) HARIUC AURICA 2) HARIUC GAVRIL	A1, A1.1, A1.2
4257 / 18/12/2022		
Act Administrativ nr. Adeverință nr. 1700, din 02/11/2022 emis de Primăria Comunei Pojorâta;		
B2	Intabulare, drept de PROPRIETATE, dobandit prin Lege, cota actuala 1/1 1) HARIUC AURICA 2) HARIUC GAVRIL	A1.3

C. Partea III. SARCINI

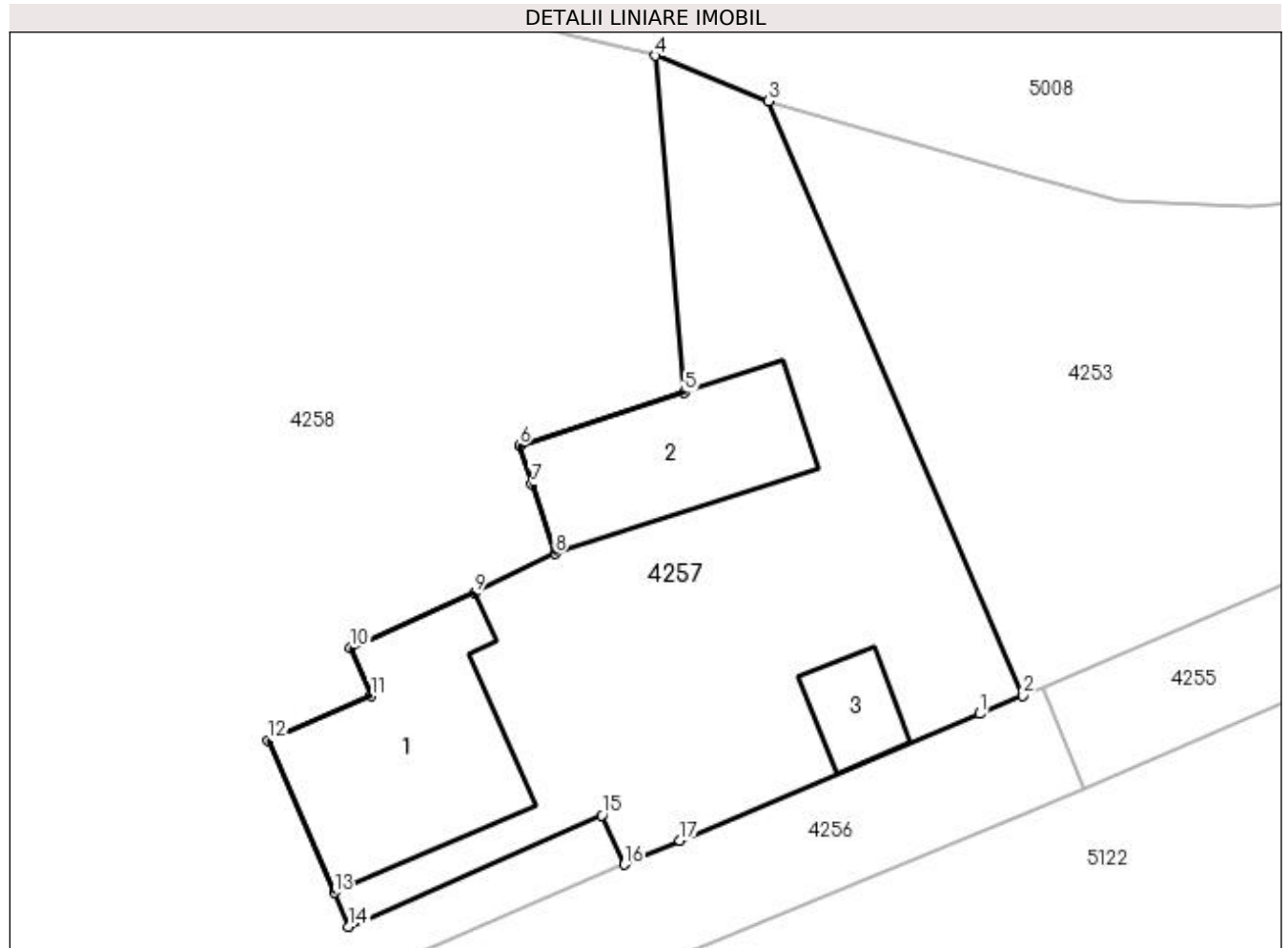
Inscrieri privind dezmembramintele dreptului de proprietate, drepturi reale de garanție și sarcini		Referințe
13640 / 22/09/2015		
Act Notarial nr. 2515, din 21/09/2015 emis de Rotaru Dorina;		
C1	Intabulare, drept de IPOTECA LEGALA, Valoare:8000 LEIconf.art.2386 alin.4 din NCC pentru plata rentei in bani corespunzatoare intretinerii neexecutate 1) HARIUC MIRCEA 2) HARIUC EUGENIA	A1, A1.1, A1.2

Anexa Nr. 1 La Partea I

Teren

Nr cadastral	Suprafața (mp)*	Observații / Referințe
30441	Din acte: 480 Masurata: 408	Provenit din CF 30441, nr. cad. 30441

* Suprafața este determinată în planul de proiecție Stereo 70.



Date referitoare la teren

Crt	Categorie folosință	Intravilan	Suprafața (mp)	Tarla	Parcelă	Nr. topo	Observații / Referințe
1	curți constructii	DA	175	-	-	-	
2	faneata	DA	233	-	-	-	

Date referitoare la construcții

Crt	Număr	Destinație construcție	Supraf. (mp)	Situație juridică	Observații / Referințe
A1.1		construcții de locuințe	64	Cu acte	Nr. niveluri:1; S. construita la sol:64 mp; S. construita desfasurata:64 mp; Casă de locuit, P
A1.2		construcții anexa	46	Cu acte	Nr. niveluri:1; S. construita la sol:46 mp; S. construita desfasurata:46 mp; Anexă, P
A1.3		construcții anexa	12	Cu acte	Nr. niveluri:1; S. construita la sol:12 mp; S. construita desfasurata:12 mp; Anexă, P

Lungime Segmente

1) Valorile lungimilor segmentelor sunt obținute din proiecție în plan.

Punct început	X / Y	Punct sfârșit	X / Y	Lungime segment (** (m))
1	529.743,713 666.040,022	2	529.745,346 666.040,716	1.774

Punct început	X / Y	Punct sfârșit	X / Y	Lungime segment (** (m)
2	529.745,346 666.040,716	3	529.735,602 666.063,451	24.735
3	529.735,602 666.063,451	4	529.731,298 666.065,195	4.644
4	529.731,298 666.065,195	5	529.732,41 666.052,317	12.926
5	529.732,41 666.052,317	6	529.726,075 666.050,284	6.653
6	529.726,075 666.050,284	7	529.726,564 666.048,807	1.556
7	529.726,564 666.048,807	8	529.727,443 666.046,149	2.8
8	529.727,443 666.046,149	9	529.724,37 666.044,642	3.423
9	529.724,37 666.044,642	10	529.719,605 666.042,537	5.209
10	529.719,605 666.042,537	11	529.720,399 666.040,704	1.998
11	529.720,399 666.040,704	12	529.716,468 666.039,0	4.284
12	529.716,468 666.039,0	13	529.718,99 666.033,182	6.341
13	529.718,99 666.033,182	14	529.719,555 666.031,879	1.42
14	529.719,555 666.031,879	15	529.729,236 666.036,143	10.578
15	529.729,236 666.036,143	16	529.730,092 666.034,25	2.078
16	529.730,092 666.034,25	17	529.732,23 666.035,161	2.324
17	529.732,23 666.035,161	1	529.743,713 666.040,022	12.47

** Lungimile segmentelor sunt determinate în planul de proiecție Stereo 70 și sunt rotunjite la 1 milimetru.

*** Distanța dintre puncte este formată din segmente cumulate ce sunt mai mici decât valoarea 1 milimetru.

**DATE DESPRE IMOBILUL NR. 4258**

Oficiul de Cadastru și Publicitate Imobiliară SUCEAVA
 Biroul de Cadastru și Publicitate Imobiliară Câmpulung Moldovenesc

A. Partea I. Descrierea imobilului

TEREN Intravilan

Adresa: Loc. Valea Putnei, Calea Transilvaniei, Nr. 4, Jud. Suceava

Nr. Crt	Nr cadastral Nr. topografic	Suprafața* (mp)	Observații / Referințe
A1	33336	Din acte: 1.644 Masurata: 1.551	Sector cadastral:35 Teren neimprejmuit; Provenit din CF 33336, nr. cad. 33336

B. Partea II. Proprietari și acte

Inscrieri privitoare la dreptul de proprietate și alte drepturi reale	Referințe
14048 / 29/09/2017	
Hotarare Judecatoreasca nr. SENTINTA_CIVILA nr. 1267, din 02/10/2003 emis de Judecătoria Câmpulung Moldovenesc;	
B1	Intabulare, drept de PROPRIETATE, dobandit prin Hotarare Judecatoreasca, cota actuala 1/1 1) HARIUC EUGENIA, LIPSĂ CNP
	A1

C. Partea III. SARCINI .

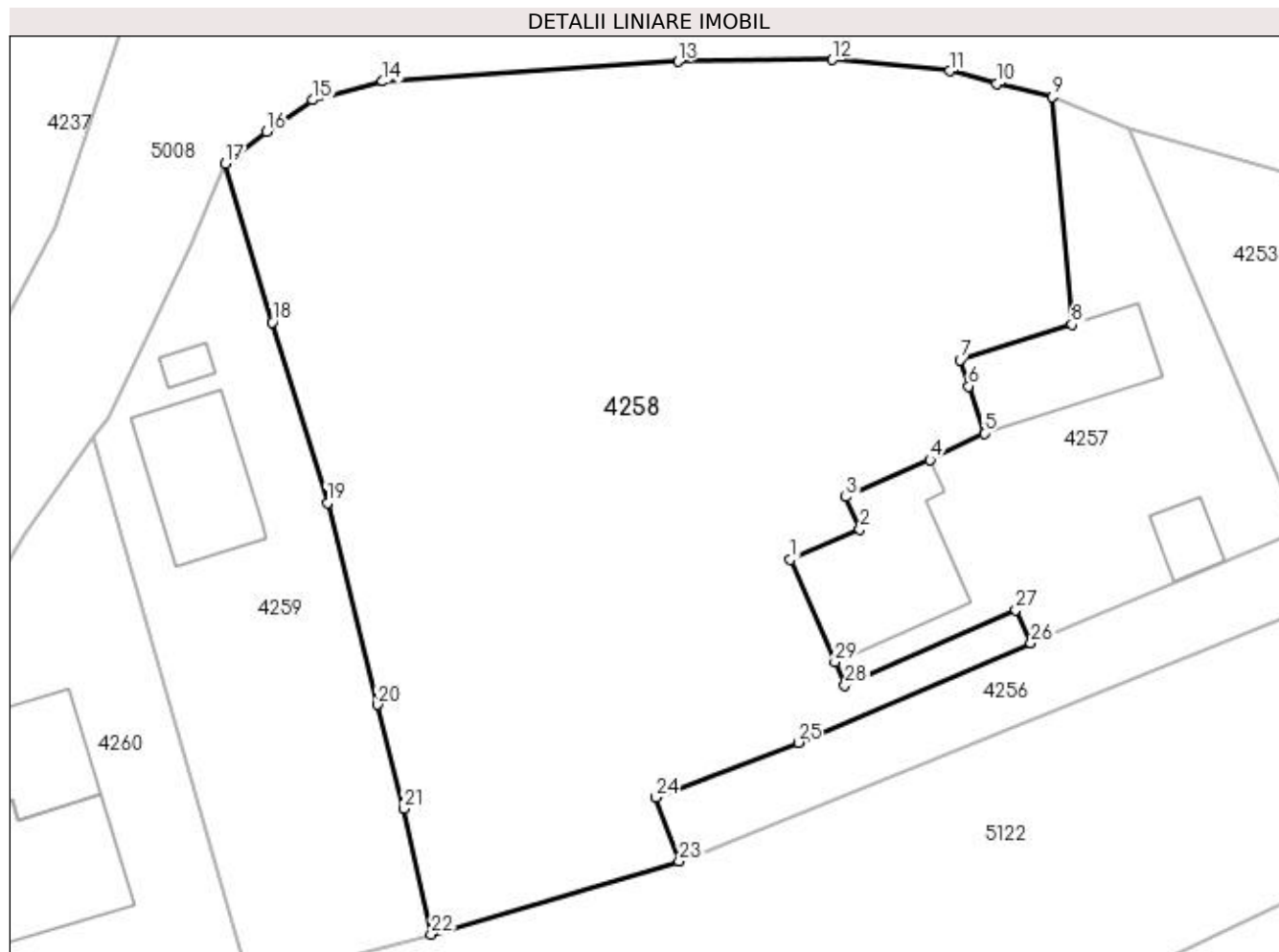
Inscrieri privind dezmembramintele dreptului de proprietate, drepturi reale de garanție și sarcini	Referințe
NU SUNT	

Anexa Nr. 1 La Partea I

Teren

Nr cadastral	Suprafața (mp)*	Observații / Referințe
33336	Din acte: 1.644 Masurata: 1.551	Provenit din CF 33336, nr. cad. 33336

* Suprafața este determinată în planul de proiecție Stereo 70.



Date referitoare la teren

Crt	Categorie folosință	Intra vilan	Suprafața (mp)	Tarla	Parcelă	Nr. topo	Observații / Referințe
1	faneata	DA	1.551	-	-	-	

Lungime Segmente

1) Valorile lungimilor segmentelor sunt obținute din proiecție în plan.

Punct început	X / Y	Punct sfârșit	X / Y	Lungime segment (** (m)
1	529.716,468 666.039,0	2	529.720,399 666.040,704	4.284
3	529.719,605 666.042,537	4	529.724,37 666.044,642	5.209
5	529.727,443 666.046,149	6	529.726,564 666.048,807	2.8
7	529.726,075 666.050,284	8	529.732,41 666.052,317	6.653
9	529.731,298 666.065,195	10	529.728,139 666.065,939	3.245

Punct început	X / Y	Punct sfârșit	X / Y	Lungime segment (** (m)
2	529.720,399 666.040,704	3	529.719,605 666.042,537	1.998
4	529.724,37 666.044,642	5	529.727,443 666.046,149	3.423
6	529.726,564 666.048,807	7	529.726,075 666.050,284	1.556
8	529.732,41 666.052,317	9	529.731,298 666.065,195	12.926
10	529.728,139 666.065,939	11	529.725,488 666.066,668	2.749

Punct început	X / Y	Punct sfârșit	X / Y	Lungime segment (** (m)
11	529.725,488 666.066,668	12	529.718,838 666.067,311	6.681
13	529.710,091 666.067,204	14	529.693,358 666.066,08	16.771
15	529.689,401 666.065,022	16	529.686,781 666.063,253	3.161
17	529.684,453 666.061,41	18	529.687,103 666.052,429	9.364
19	529.690,231 666.042,197	20	529.693,049 666.030,773	11.766
21	529.694,572 666.024,883	22	529.696,107 666.017,76	7.287
23	529.710,166 666.021,91	24	529.708,83 666.025,53	3.859
25	529.716,903 666.028,624	26	529.730,092 666.034,25	14.339
27	529.729,236 666.036,143	28	529.719,555 666.031,879	10.578
29	529.718,99 666.033,182	1	529.716,468 666.039,0	6.341

Punct început	X / Y	Punct sfârșit	X / Y	Lungime segment (** (m)
12	529.718,838 666.067,311	13	529.710,091 666.067,204	8.748
14	529.693,358 666.066,08	15	529.689,401 666.065,022	4.096
16	529.686,781 666.063,253	17	529.684,453 666.061,41	2.969
18	529.687,103 666.052,429	19	529.690,231 666.042,197	10.699
20	529.693,049 666.030,773	21	529.694,572 666.024,883	6.084
22	529.696,107 666.017,76	23	529.710,166 666.021,91	14.659
24	529.708,83 666.025,53	25	529.716,903 666.028,624	8.646
26	529.730,092 666.034,25	27	529.729,236 666.036,143	2.078
28	529.719,555 666.031,879	29	529.718,99 666.033,182	1.42

** Lungimile segmentelor sunt determinate în planul de proiecție Stereo 70 și sunt rotunjite la 1 milimetru.

*** Distanța dintre puncte este formată din segmente cumulate ce sunt mai mici decât valoarea 1 milimetru.

**DATE DESPRE IMOBILUL NR. 4259**

Oficiul de Cadastru și Publicitate Imobiliară SUCEAVA
Biroul de Cadastru și Publicitate Imobiliară Campulung Moldovenesc

A. Partea I. Descrierea imobilului

TEREN Intravilan

Adresa: Loc. Valea Putnei, Jud. Suceava, Loc numit Valea Putnei

Nr. Crt	Nr cadastral Nr. topografic	Suprafața* (mp)	Observații / Referințe
A1	33335	436	Sector cadastral:35 Teren neimprijmuit; Provenit din CF 33335, nr. cad. 33335

Construcții

Crt	Nr cadastral Nr. topografic	Adresa	Observații / Referințe
A1.1		Loc. Valea Putnei, Jud. Suceava, Loc numit Valea Putnei	Nr. niveluri:2; S. construita la sol:47 mp; S. construita desfasurata:94 mp; Casă de locuit, P+E
A1.2		Loc. Valea Putnei, Jud. Suceava, Loc numit Valea Putnei	Nr. niveluri:1; S. construita la sol:5 mp; S. construita desfasurata:5 mp; Anexă, P

B. Partea II. Proprietari și acte

Inscrieri privitoare la dreptul de proprietate și alte drepturi reale		Referințe
14049 / 29/09/2017		
Act Notarial nr. 2624, din 29/09/2017 emis de Scraba Luminita Doru Paul;		
B1	Intabulare, drept de PROPRIETATE bun comun, dobandit prin Conventie, cota actuala 1/1 1) BALAN IUSTINA 2) BALAN STELIAN-MIHAI-VIOREL	A1
4259 / 18/12/2022		
Act Administrativ nr. Adeverință nr. 1700, din 02/11/2022 emis de Primăria Comunei Pojorâta;		
B2	Intabulare, drept de PROPRIETATE, dobandit prin Lege, cota actuala 1/1 1) BALAN IUSTINA 2) BALAN STELIAN-MIHAI-VIOREL	A1.1, A1.2

C. Partea III. SARCINI .

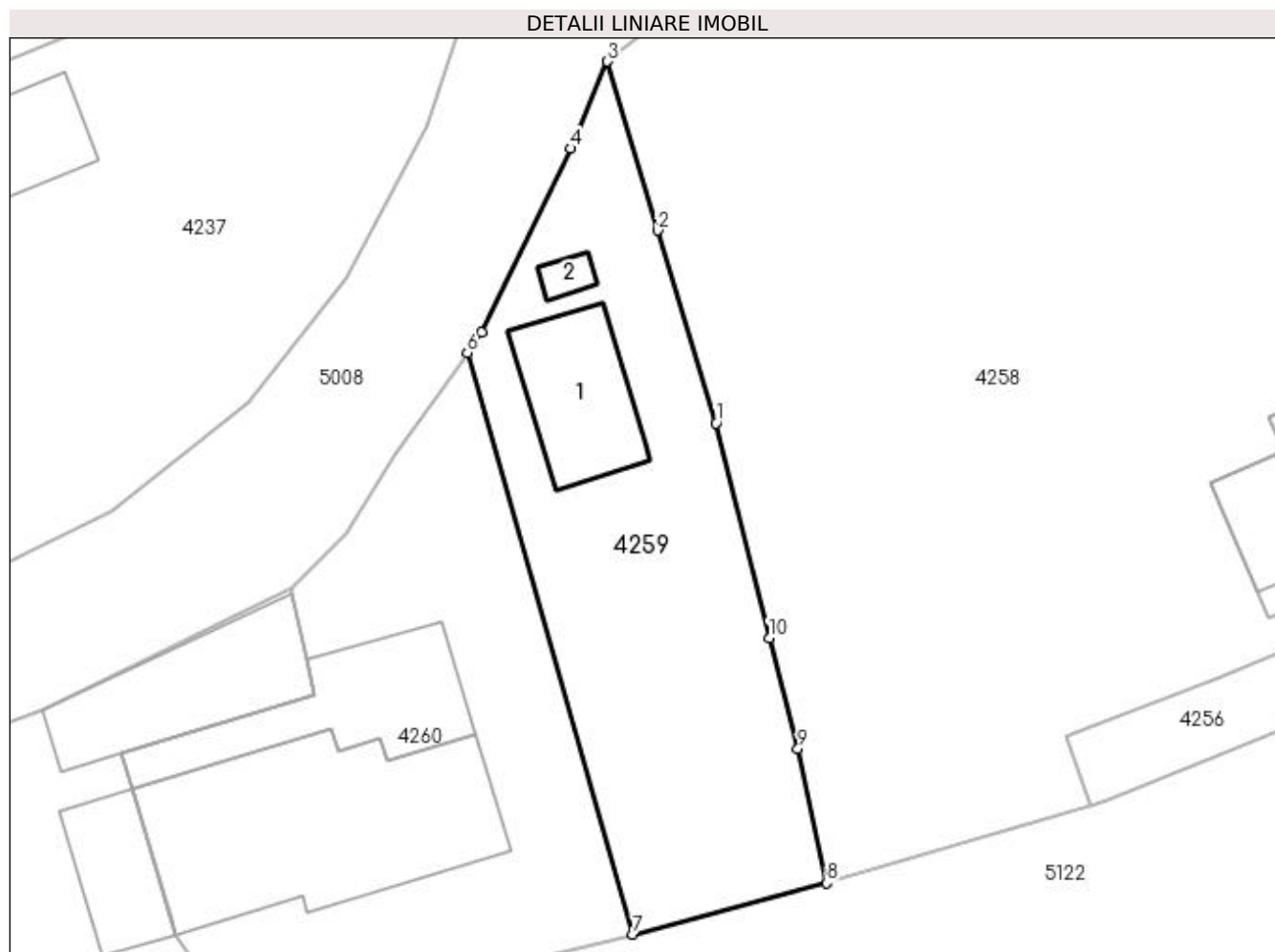
Inscrieri privind dezmembramintele dreptului de proprietate, drepturi reale de garanție și sarcini	Referințe
NU SUNT	

Anexa Nr. 1 La Partea I

Teren

Nr cadastral	Suprafața (mp)*	Observații / Referințe
33335	436	Provenit din CF 33335, nr. cad. 33335

* Suprafața este determinată în planul de proiecție Stereo 70.



Date referitoare la teren

Crt	Categorie folosință	Intra vilan	Suprafața (mp)	Tarla	Parcelă	Nr. topo	Observații / Referințe
1	curți constructii	DA	436	-	-	-	

Date referitoare la construcții

Crt	Număr	Destinație construcție	Supraf. (mp)	Situație juridică	Observații / Referințe
A1.1		construcții de locuințe	47	Cu acte	Nr. niveluri:2; S. construita la sol:47 mp; S. construita desfasurata:94 mp; Casă de locuit, P+E
A1.2		construcții anexa	5	Cu acte	Nr. niveluri:1; S. construita la sol:5 mp; S. construita desfasurata:5 mp; Anexă, P

Lungime Segmente

1) Valorile lungimilor segmentelor sunt obținute din proiecție în plan.

Punct început	X / Y	Punct sfârșit	X / Y	Lungime segment (** (m)
1	529.690,231 666.042,197	2	529.687,103 666.052,429	10.699
2	529.687,103 666.052,429	3	529.684,453 666.061,41	9.364

Punct început	X / Y	Punct sfârșit	X / Y	Lungime segment (** (m)
3	529.684,453 666.061,41	4	529.682,505 666.056,793	5.011
4	529.682,505 666.056,793	5	529.677,779 666.047,01	10.865
5	529.677,779 666.047,01	6	529.677,002 666.045,929	1.331
6	529.677,002 666.045,929	7	529.685,806 666.015,025	32.134
7	529.685,806 666.015,025	8	529.696,107 666.017,76	10.658
8	529.696,107 666.017,76	9	529.694,572 666.024,883	7.287
9	529.694,572 666.024,883	10	529.693,049 666.030,773	6.084
10	529.693,049 666.030,773	1	529.690,231 666.042,197	11.766

** Lungimile segmentelor sunt determinate în planul de proiecție Stereo 70 și sunt rotunjite la 1 milimetru.

*** Distanța dintre puncte este formată din segmente cumulate ce sunt mai mici decât valoarea 1 milimetru.

**DATE DESPRE IMOBILUL NR. 4260**

Oficiul de Cadastru și Publicitate Imobiliară SUCEAVA
Biroul de Cadastru și Publicitate Imobiliară Campulung Moldovenesc

A. Partea I. Descrierea imobilului

TEREN Intravilan

Adresa: Loc. Valea Putnei, Jud. Suceava, Loc numit Valea Putnei

Nr. Crt	Nr cadastral Nr. topografic	Suprafața* (mp)	Observații / Referințe
A1		506	Sector cadastral:35 Teren neimprijmit;

Construcții

Crt	Nr cadastral Nr. topografic	Adresa	Observații / Referințe
A1.1		Loc. Valea Putnei, Jud. Suceava, Loc numit Valea Putnei	Nr. niveluri:3; S. construita la sol:143 mp; S. construita desfasurata:429 mp; Construcție P+E+M
A1.2		Loc. Valea Putnei, Jud. Suceava, Loc numit Valea Putnei	Nr. niveluri:2; S. construita la sol:65 mp; S. construita desfasurata:130 mp; Anexă, P+E

B. Partea II. Proprietari și acte

Inscrieri privitoare la dreptul de proprietate și alte drepturi reale		Referințe
4260 / 18/12/2022		
Act Administrativ nr. Hotărâre nr. 97, din 09/12/2013 emis de Consiliul Local al Comunei Pojorata (Inventarul bunurilor care aparțin domeniului privat al comunei Pojorâta, pozitia nr. 61, Adeverinta nr. 1544 din 24.10.2022);		
B1	Intabulare, drept de PROPRIETATE, dobandit prin Lege, cota actuala 1/1 1) COMUNA POJORÂTA - DOMENIUL PRIVAT, CIF:4441425	A1
Act Administrativ nr. Adeverință nr. 1700, din 02/11/2022 emis de Primăria Comunei Pojorâta;		
B2	Intabulare, drept de PROPRIETATE, dobandit prin Lege, cota actuala 1/1 1) COMUNA POJORÂTA - DOMENIUL PRIVAT, CIF:4441425	A1.1, A1.2

C. Partea III. SARCINI .

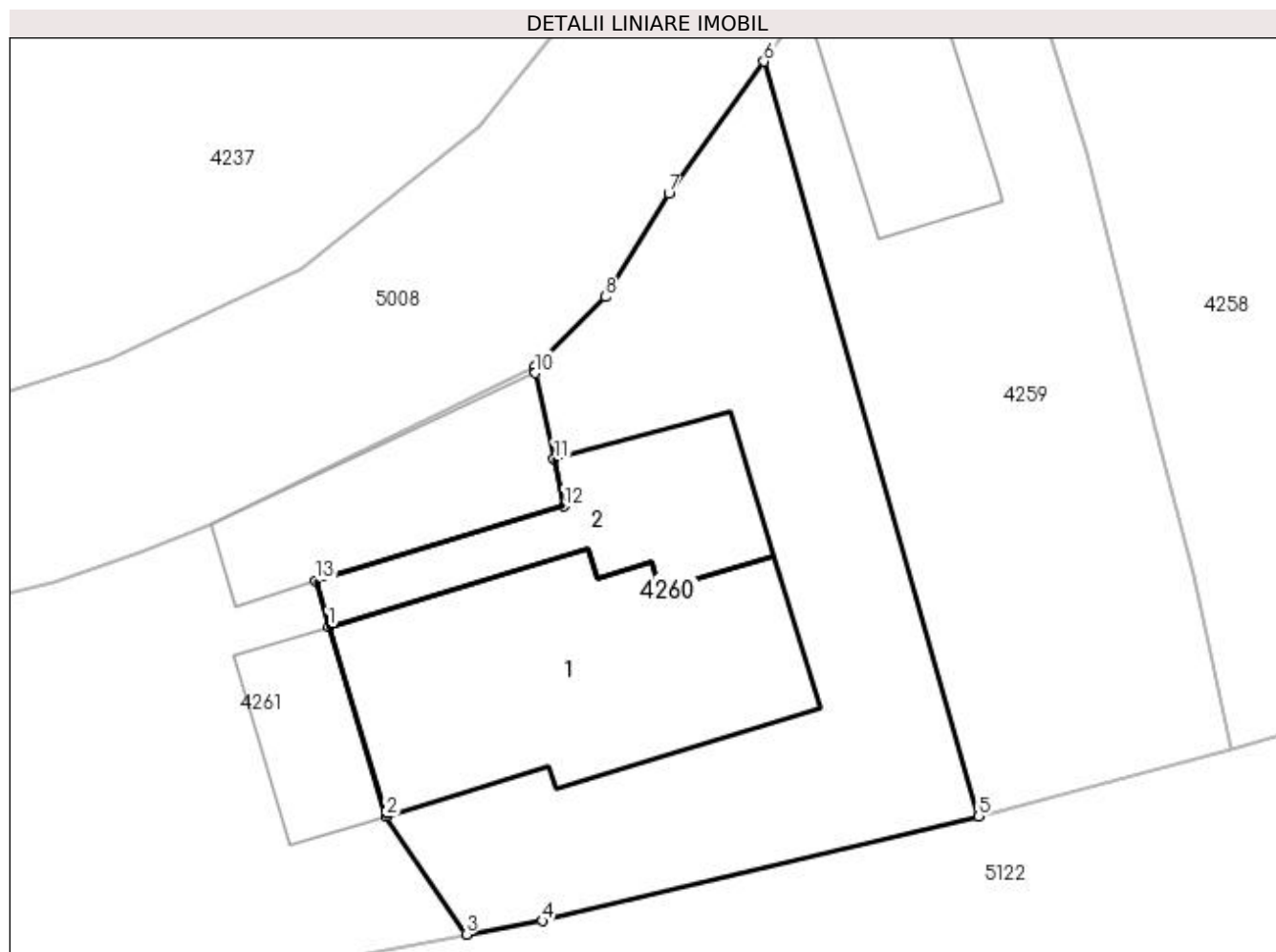
Inscrieri privind dezmembramintele dreptului de proprietate, drepturi reale de garanție și sarcini	Referințe
NU SUNT	

Anexa Nr. 1 La Partea I

Teren

Nr cadastral	Suprafața (mp)*	Observații / Referințe
	506	

* Suprafața este determinată în planul de proiecție Stereo 70.



Date referitoare la teren

Crt	Categorie folosință	Intra vilan	Suprafața (mp)	Tarla	Parcelă	Nr. topo	Observații / Referințe
1	curți constructii	DA	506	-	-	-	

Date referitoare la construcții

Crt	Număr	Destinație construcție	Supraf. (mp)	Situație juridică	Observații / Referințe
A1.1		construcții industriale și edilitare	143	Cu acte	Nr. niveluri:3; S. construita la sol:143 mp; S. construita desfasurata:429 mp; Construcție P+E+M
A1.2		construcții anexa	65	Cu acte	Nr. niveluri:2; S. construita la sol:65 mp; S. construita desfasurata:130 mp; Anexă, P+E

Lungime Segmente

1) Valorile lungimilor segmentelor sunt obținute din proiecție în plan.

Punct început	X / Y	Punct sfârșit	X / Y	Lungime segment (** (m)
1	529.659,177 666.022,783	2	529.661,519 666.015,029	8.1
2	529.661,519 666.015,029	3	529.664,813 666.010,196	5.849

Punct început	X / Y	Punct sfârşit	X / Y	Lungime segment (** (m)
3	529.664,813 666.010,196	4	529.667,925 666.010,74	3.159
4	529.667,925 666.010,74	5	529.685,806 666.015,025	18.387
5	529.685,806 666.015,025	6	529.677,002 666.045,929	32.134
6	529.677,002 666.045,929	7	529.673,11 666.040,514	6.669
7	529.673,11 666.040,514	8	529.670,524 666.036,29	4.953
8	529.670,524 666.036,29	9	529.667,632 666.033,442	4.059
9	529.667,632 666.033,442	10	529.667,635 666.033,173	0.269
10	529.667,635 666.033,173	11	529.668,41 666.029,645	3.612
11	529.668,41 666.029,645	12	529.668,82 666.027,724	1.964
12	529.668,82 666.027,724	13	529.658,63 666.024,678	10.636
13	529.658,63 666.024,678	1	529.659,177 666.022,783	1.972

** Lungimile segmentelor sunt determinate în planul de proiecție Stereo 70 și sunt rotunjite la 1 milimetru.

*** Distanța dintre puncte este formată din segmente cumulate ce sunt mai mici decât valoarea 1 milimetru.

**DATE DESPRE IMOBILUL NR. 4261**

Oficiul de Cadastru și Publicitate Imobiliară SUCEAVA
Biroul de Cadastru și Publicitate Imobiliară Campulung Moldovenesc

A. Partea I. Descrierea imobilului

TEREN Intravilan

Adresa: Loc. Valea Putnei, Calea Transilvaniei, Nr. 6, Jud. Suceava

Nr. Crt	Nr cadastral Nr. topografic	Suprafața* (mp)	Observații / Referințe
A1	30397	1.626	Sector cadastral:35 Teren neimprejmuit; Provenit din CF 30397, 31520, nr. top. 1264, nr. top. 3202/6, 3526/93, 3215/30, CF 32671, parte din nr. top. 3202/1

Construcții

Crt	Nr cadastral Nr. topografic	Adresa	Observații / Referințe
A1.1		Loc. Valea Putnei, Calea Transilvaniei, Nr. 6, Jud. Suceava	Nr. niveluri:1; S. construita la sol:33 mp; S. construita desfasurata:33 mp; Anexă, P
A1.2		Loc. Valea Putnei, Calea Transilvaniei, Nr. 6, Jud. Suceava	Nr. niveluri:1; S. construita la sol:64 mp; S. construita desfasurata:64 mp; Anexă, P

B. Partea II. Proprietari și acte

Inscrieri privitoare la dreptul de proprietate și alte drepturi reale		Referințe
11114 / 18/09/2012		
Act Notarial nr. 1256, din 17/09/2012 emis de SCRABA-LUMINITA DORU-PAUL;		
B1	Intabulare, drept de PROPRIETATE, ca bun comun, dobandit prin Conventie, cota actuala 1/1 1) BALAN IUSTINA 2) BALAN STELIAN-MIHAI-VIOREL	A1, A1.1
4261 / 18/12/2022		
Act Administrativ nr. Adeverință nr. 1700, din 02/11/2022 emis de Primăria Comunei Pojorâta;		
B3	Intabulare, drept de PROPRIETATE, dobandit prin Lege, cota actuala 1/1 1) BALAN IUSTINA 2) BALAN STELIAN-MIHAI-VIOREL	A1.2

C. Partea III. SARCINI .

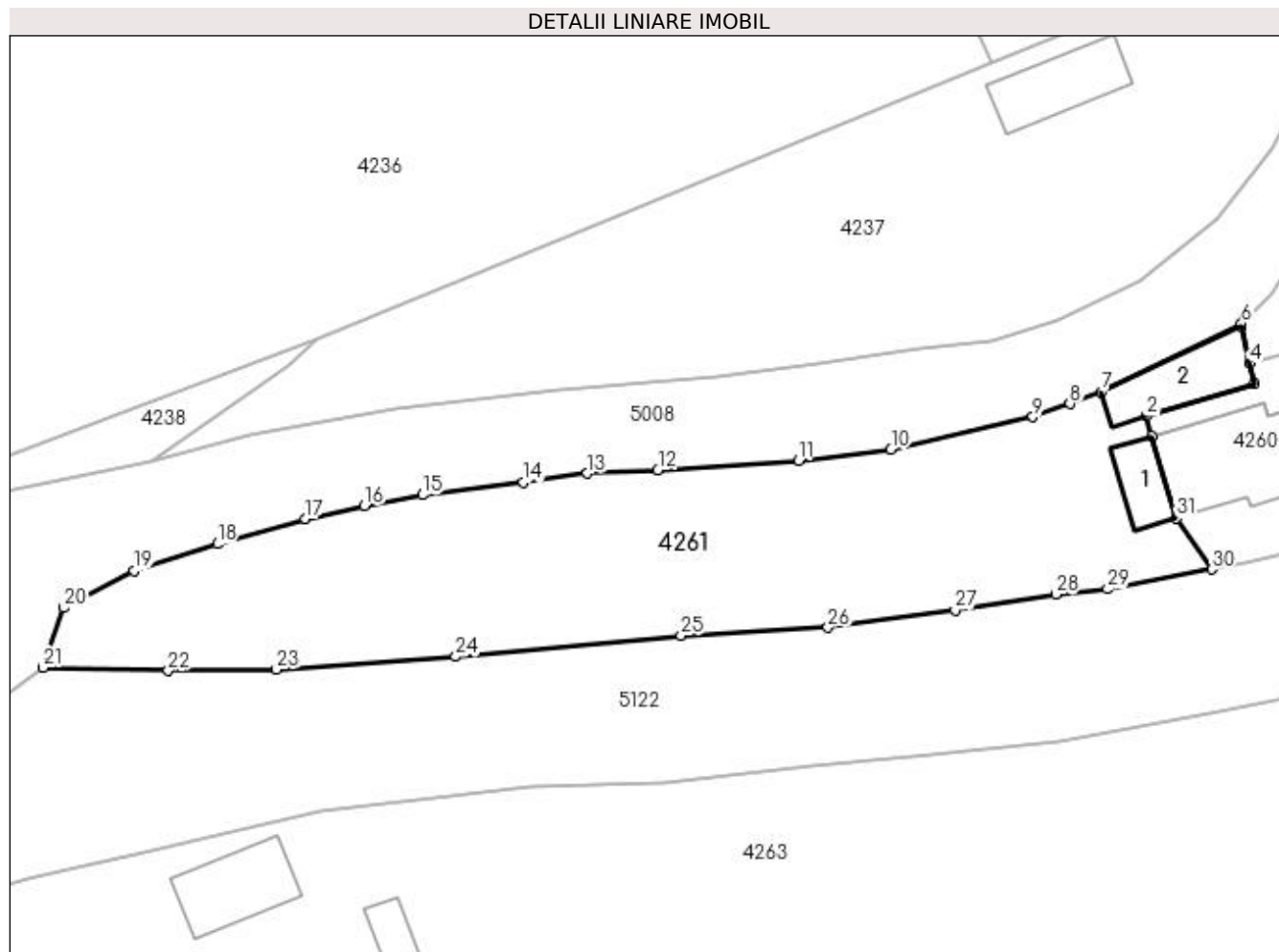
Inscrieri privind dezmembramintele dreptului de proprietate, drepturi reale de garanție și sarcini	Referințe
NU SUNT	

Anexa Nr. 1 La Partea I

Teren

Nr cadastral	Suprafața (mp)*	Observații / Referințe
30397	1.626	Provenit din CF 30397, 31520, nr. top. 1264, nr. top. 3202/6, 3526/93, 3215/30, CF 32671, parte din nr. top. 3202/1

* Suprafața este determinată în planul de proiecție Stereo 70.



Date referitoare la teren

Crt	Categorie folosință	Intra vilan	Suprafața (mp)	Tarla	Parcelă	Nr. topo	Observații / Referințe
1	curți construcții	DA	1.012	-	-	-	
2	faneata	DA	614	-	-	-	

Date referitoare la construcții

Crt	Număr	Destinație construcție	Supraf. (mp)	Situație juridică	Observații / Referințe
A1.1		construcții anexa	33	Cu acte	Nr. niveluri:1; S. construita la sol:33 mp; S. construita desfasurata:33 mp; Anexă, P
A1.2		construcții anexa	64	Cu acte	Nr. niveluri:1; S. construita la sol:64 mp; S. construita desfasurata:64 mp; Anexă, P

Lungime Segmente

1) Valorile lungimilor segmentelor sunt obținute din proiecție în plan.

Punct început	X / Y	Punct sfârșit	X / Y	Lungime segment (** (m))
1	529.659,177 666.022,783	2	529.658,63 666.024,678	1.972
3	529.668,82 666.027,724	4	529.668,41 666.029,645	1.964

Punct început	X / Y	Punct sfârșit	X / Y	Lungime segment (** (m))
2	529.658,63 666.024,678	3	529.668,82 666.027,724	10.636
4	529.668,41 666.029,645	5	529.667,635 666.033,173	3.612

Punct început	X / Y	Punct sfârșit	X / Y	Lungime segment (** (m)
5	529.667,635 666.033,173	6	529.667,632 666.033,442	0.269
7	529.654,361 666.026,97	8	529.651,429 666.025,836	3.144
9	529.647,928 666.024,605	10	529.634,508 666.021,533	13.767
11	529.625,795 666.020,454	12	529.612,485 666.019,595	13.338
13	529.605,815 666.019,254	14	529.599,784 666.018,431	6.087
15	529.590,264 666.017,229	16	529.584,769 666.016,2	5.591
17	529.579,193 666.014,979	18	529.570,869 666.012,593	8.659
19	529.562,978 666.010,052	20	529.556,36 666.006,553	7.486
21	529.554,406 666.000,891	22	529.566,215 666.000,611	11.812
23	529.576,44 666.000,734	24	529.593,382 666.001,941	16.985
25	529.614,674 666.003,928	26	529.628,552 666.004,703	13.9
27	529.640,576 666.006,365	28	529.650,087 666.007,825	9.622
29	529.654,988 666.008,323	30	529.664,813 666.010,196	10.002
31	529.661,519 666.015,029	1	529.659,177 666.022,783	8.1

Punct început	X / Y	Punct sfârșit	X / Y	Lungime segment (** (m)
6	529.667,632 666.033,442	7	529.654,361 666.026,97	14.765
8	529.651,429 666.025,836	9	529.647,928 666.024,605	3.711
10	529.634,508 666.021,533	11	529.625,795 666.020,454	8.78
12	529.612,485 666.019,595	13	529.605,815 666.019,254	6.679
14	529.599,784 666.018,431	15	529.590,264 666.017,229	9.596
16	529.584,769 666.016,2	17	529.579,193 666.014,979	5.708
18	529.570,869 666.012,593	19	529.562,978 666.010,052	8.29
20	529.556,36 666.006,553	21	529.554,406 666.000,891	5.99
22	529.566,215 666.000,611	23	529.576,44 666.000,734	10.226
24	529.593,382 666.001,941	25	529.614,674 666.003,928	21.385
26	529.628,552 666.004,703	27	529.640,576 666.006,365	12.138
28	529.650,087 666.007,825	29	529.654,988 666.008,323	4.926
30	529.664,813 666.010,196	31	529.661,519 666.015,029	5.849

** Lungimile segmentelor sunt determinate în planul de proiecție Stereo 70 și sunt rotunjite la 1 milimetru.

*** Distanța dintre puncte este formată din segmente cumulate ce sunt mai mici decât valoarea 1 milimetru.

**DATE DESPRE IMOBILUL NR. 4262**

Oficiul de Cadastru și Publicitate Imobiliară SUCEAVA
Biroul de Cadastru și Publicitate Imobiliară Câmpulung Moldovenesc

A. Partea I. Descrierea imobilului

TEREN Intravilan

Adresa: Loc. Valea Putnei, Jud. Suceava, Loc numit Valea Putnei

Nr. Crt	Nr cadastral Nr. topografic	Suprafața* (mp)	Observații / Referințe
A1	32503	3.688	Sector cadastral:34 Teren neimprejmuit; Provenit din CF 32503, nr. top. 3197/15, CF 32676, nr. top. 3197/5

B. Partea II. Proprietari și acte

Inscrieri privitoare la dreptul de proprietate și alte drepturi reale		Referințe
1741 / 19/11/2003		
Hotarare Judecatoreasca nr. SENTINTA_CIVILA nr. 1267, din 02/10/2003 emis de Judecătoria Câmpulung Moldovenesc;		
B1	Intabulare, drept de PROPRIETATE, dobandit prin Hotarare Judecatoreasca, cota actuala 3160/3688 1) HARIUC EUGENIA	A1
4262 / 18/12/2022		
Act Normativ nr. Lege nr. 7, din 13/03/1996 emis de Parlamentul României;		
B2	Intabulare, drept de PROPRIETATE, dobandit prin Lege, cota actuala 528/3688 1) NEIDENTIFICAT NEIDENTIFICAT	A1
Act Administrativ nr. Adeverință nr. 1289, din 24/10/2022 emis de Primăria Comunei Pojorâta;		
B3	Se notează posesia faptică în favoarea lui 1) HARIUC EUGENIA	A1

C. Partea III. SARCINI .

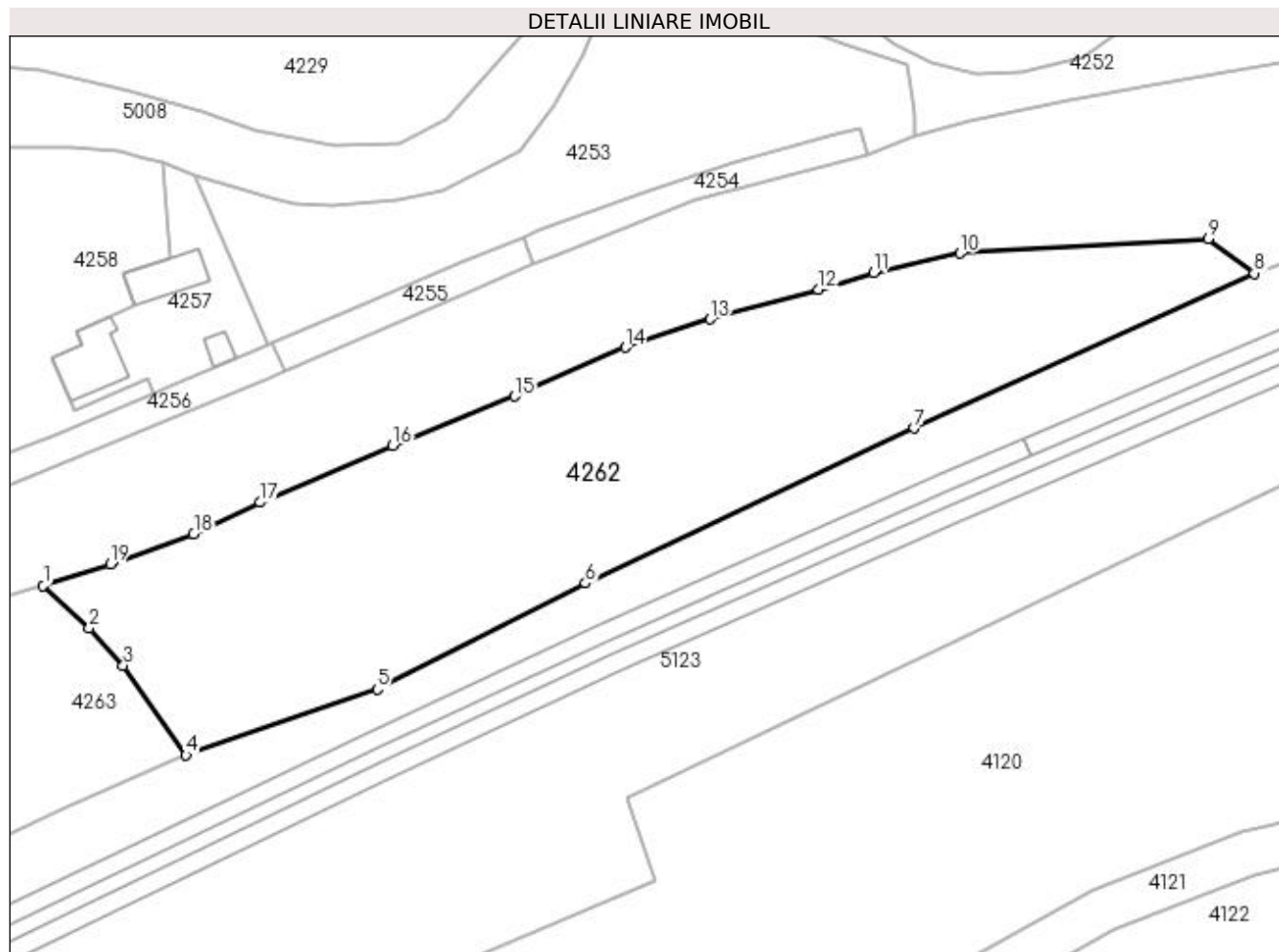
Inscrieri privind dezmembramintele dreptului de proprietate, drepturi reale de garanție și sarcini	Referințe
NU SUNT	

Anexa Nr. 1 La Partea I

Teren

Nr cadastral	Suprafața (mp)*	Observații / Referințe
32503	3.688	Provenit din CF 32503, nr. top. 3197/15, CF 32676, nr. top. 3197/5

* Suprafața este determinată în planul de proiecție Stereo 70.



Date referitoare la teren

Crt	Categorie folosință	Intra vilan	Suprafața (mp)	Tarla	Parcelă	Nr. topo	Observații / Referințe
1	faneata	DA	3.688	-	-	-	

Lungime Segmente

1) Valorile lungimilor segmentelor sunt obținute din proiecție în plan.

Punct început	X / Y	Punct sfârșit	X / Y	Lungime segment (** (m)
1	529.715,253 666.008,366	2	529.721,449 666.002,708	8.391
2	529.721,449 666.002,708	3	529.726,013 665.997,644	6.817
3	529.726,013 665.997,644	4	529.734,454 665.985,591	14.715
4	529.734,454 665.985,591	5	529.760,119 665.994,46	27.154
5	529.760,119 665.994,46	6	529.788,115 666.008,695	31.407

Punct început	X / Y	Punct sfârșit	X / Y	Lungime segment (** (m)
6	529.788,115 666.008,695	7	529.832,337 666.029,519	48.88
7	529.832,337 666.029,519	8	529.877,981 666.050,351	50.173
8	529.877,981 666.050,351	9	529.871,821 666.054,984	7.708
9	529.871,821 666.054,984	10	529.838,437 666.053,042	33.44
10	529.838,437 666.053,042	11	529.826,857 666.050,424	11.872
11	529.826,857 666.050,424	12	529.819,473 666.048,129	7.732
12	529.819,473 666.048,129	13	529.804,876 666.044,187	15.12
13	529.804,876 666.044,187	14	529.793,505 666.040,377	11.992
14	529.793,505 666.040,377	15	529.778,591 666.033,844	16.282
15	529.778,591 666.033,844	16	529.762,19 666.027,201	17.695
16	529.762,19 666.027,201	17	529.744,384 666.019,55	19.38
17	529.744,384 666.019,55	18	529.735,478 666.015,317	9.861
18	529.735,478 666.015,317	19	529.724,252 666.011,274	11.932
19	529.724,252 666.011,274	1	529.715,253 666.008,366	9.457

** Lungimile segmentelor sunt determinate în planul de proiecție Stereo 70 și sunt rotunjite la 1 milimetru.

*** Distanța dintre puncte este formată din segmente cumulate ce sunt mai mici decât valoarea 1 milimetru.

**DATE DESPRE IMOBILUL NR. 4263**

Oficiul de Cadastru și Publicitate Imobiliară SUCEAVA
Biroul de Cadastru și Publicitate Imobiliară Campulung Moldovenesc

A. Partea I. Descrierea imobilului

TEREN Intravilan

Adresa: Loc. Valea Putnei, Calea Transilvaniei, Nr. 1, Jud. Suceava

Nr. Crt	Nr cadastral Nr. topografic	Suprafața* (mp)	Observații / Referințe
A1	35973	8.951	Sector cadastral:34 Teren imprejmuit; Provenit din CF 35973, nr. top. 156, 3202/5, 3197/50, 3526/91

Construcții

Crt	Nr cadastral Nr. topografic	Adresa	Observații / Referințe
A1.1		Loc. Valea Putnei, Calea Transilvaniei, Nr. 1, Jud. Suceava	Nr. niveluri:2; S. construita la sol:68 mp; S. construita desfasurata:136 mp; Casă de locuit, P+E
A1.2		Loc. Valea Putnei, Calea Transilvaniei, Nr. 1, Jud. Suceava	Nr. niveluri:1; S. construita la sol:143 mp; S. construita desfasurata:143 mp; Anexă, P

B. Partea II. Proprietari și acte

Inscrieri privitoare la dreptul de proprietate și alte drepturi reale		Referințe
3560 / 02/08/2007		
Hotarare Judecatoreasca nr. 912, din 13/06/2007 emis de Judecătoria Câmpulung Moldovenesc;		
B1	Intabulare, drept de PROPRIETATE, dobandit prin Hotarare Judecatoreasca, cota actuala 1/1 1) BIZUBAC VASILE 2) BIZUBAC SOFIA, Lipsă CNP	A1, A1.1, A1.2

C. Partea III. SARCINI .

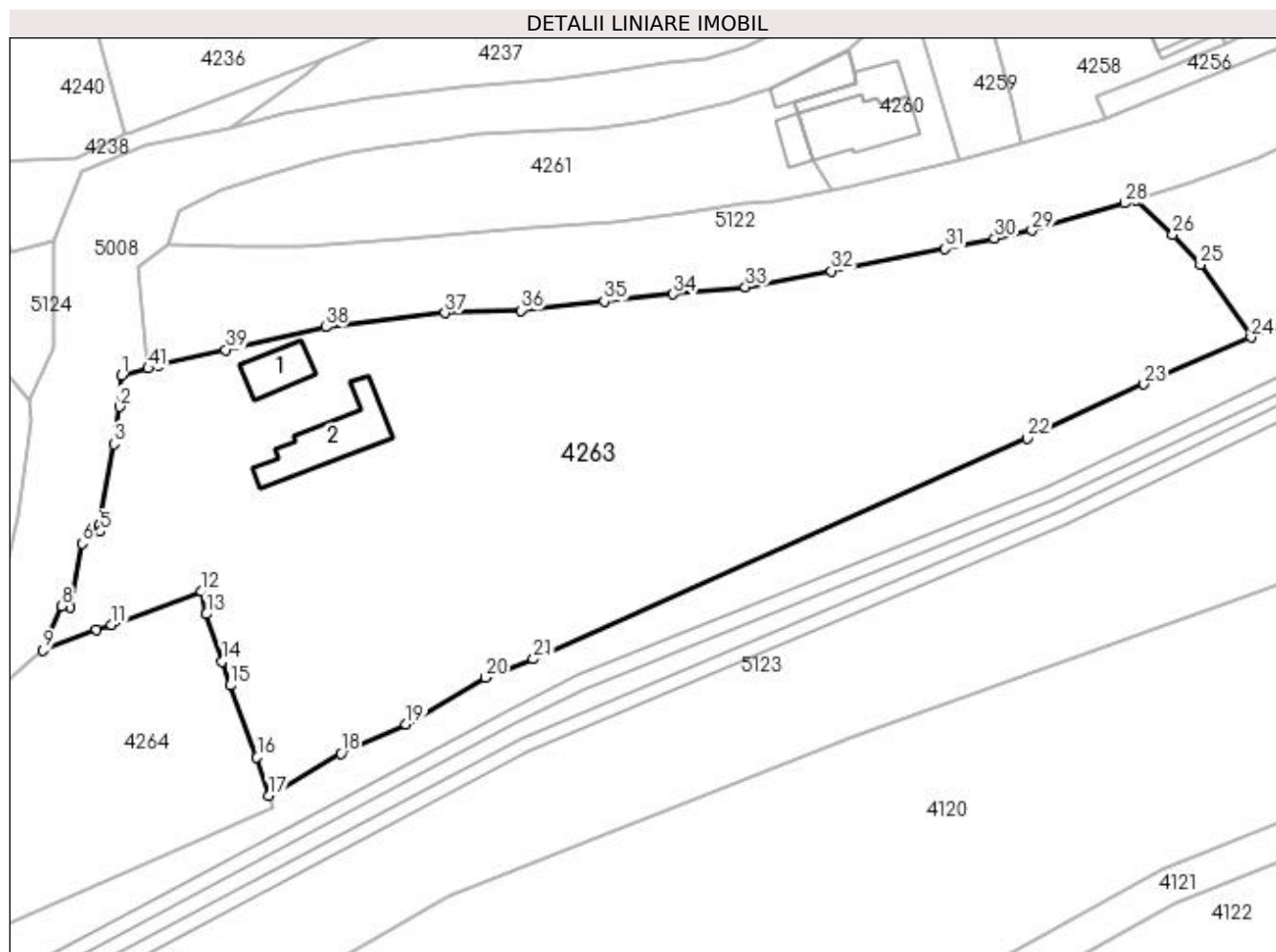
Inscrieri privind dezmembramintele dreptului de proprietate, drepturi reale de garanție și sarcini	Referințe
NU SUNT	

Anexa Nr. 1 La Partea I

Teren

Nr cadastral	Suprafața (mp)*	Observații / Referințe
35973	8.951	Provenit din CF 35973, nr. top. 156, 3202/5, 3197/50, 3526/91

* Suprafața este determinată în planul de proiecție Stereo 70.



Date referitoare la teren

Crt	Categorie folosință	Intravilan	Suprafața (mp)	Tarla	Parcelă	Nr. topo	Observații / Referințe
1	curți construcții	DA	612	-	-	-	
2	faneata	DA	8.339	-	-	-	

Date referitoare la construcții

Crt	Număr	Destinație construcție	Supraf. (mp)	Situație juridică	Observații / Referințe
A1.1		construcții de locuințe	68	Cu acte	Nr. niveluri:2; S. construita la sol:68 mp; S. construita desfasurata:136 mp; Casă de locuit, P+E
A1.2		construcții anexa	143	Cu acte	Nr. niveluri:1; S. construita la sol:143 mp; S. construita desfasurata:143 mp; Anexă, P

Lungime Segmente

1) Valorile lungimilor segmentelor sunt obținute din proiecție în plan.

Punct început	X / Y	Punct sfârșit	X / Y	Lungime segment	Punct început	X / Y	Punct sfârșit	X / Y	Lungime segment	Punct început	X / Y	Punct sfârșit	X / Y	Lungime segment
1	529.546,718 665.979,27	2	529.546,335 665.974,058	5.226	2	529.546,335 665.974,058	3	529.545,386 665.967,861	6.269	3	529.545,386 665.967,861	4	529.542,96 665.954,313	13.763
4	529.542,96 665.954,313	5	529.543,164 665.953,345	0.989	5	529.543,164 665.953,345	6	529.540,116 665.951,33	3.654	6	529.540,116 665.951,33	7	529.538,046 665.940,749	10.782

Punct început	X / Y	Punct sfârșit	X / Y	Lungime segment	Punct început	X / Y	Punct sfârșit	X / Y	Lungime segment	Punct început	X / Y	Punct sfârșit	X / Y	Lungime segment
7	529.538,046 665.940,749	8	529.536,721 665.940,987	1.346	8	529.536,721 665.940,987	9	529.533,639 665.933,623	7.983	9	529.533,639 665.933,623	10	529.542,439 665.937,044	9.442
10	529.542,439 665.937,044	11	529.545,045 665.937,855	2.729	11	529.545,045 665.937,855	12	529.559,967 665.943,376	15.911	12	529.559,967 665.943,376	13	529.560,787 665.939,632	3.833
13	529.560,787 665.939,632	14	529.563,411 665.931,751	8.306	14	529.563,411 665.931,751	15	529.564,728 665.927,784	4.18	15	529.564,728 665.927,784	16	529.569,194 665.915,816	12.774
16	529.569,194 665.915,816	17	529.571,153 665.909,466	6.645	17	529.571,153 665.909,466	18	529.583,126 665.916,476	13.874	18	529.583,126 665.916,476	19	529.593,977 665.921,309	11.879
19	529.593,977 665.921,309	20	529.607,135 665.929,055	15.269	20	529.607,135 665.929,055	21	529.615,144 665.932,128	8.578	21	529.615,144 665.932,128	22	529.697,257 665.968,818	89.937
22	529.697,257 665.968,818	23	529.716,647 665.977,792	21.366	23	529.716,647 665.977,792	24	529.734,454 665.985,591	19.44	24	529.734,454 665.985,591	25	529.726,013 665.997,644	14.715
25	529.726,013 665.997,644	26	529.721,449 666.002,708	6.817	26	529.721,449 666.002,708	27	529.715,253 666.008,366	8.391	27	529.715,253 666.008,366	28	529.713,389 666.007,87	1.929
28	529.713,389 666.007,87	29	529.698,011 666.003,36	16.026	29	529.698,011 666.003,36	30	529.691,801 666.002,052	6.346	30	529.691,801 666.002,052	31	529.683,6 666.000,31	8.384
31	529.683,6 666.000,31	32	529.664,655 665.996,624	19.3	32	529.664,655 665.996,624	33	529.650,379 665.993,989	14.517	33	529.650,379 665.993,989	34	529.638,381 665.992,758	12.061
34	529.638,381 665.992,758	35	529.626,951 665.991,555	11.493	35	529.626,951 665.991,555	36	529.613,046 665.990,084	13.983	36	529.613,046 665.990,084	37	529.600,463 665.989,648	12.591
37	529.600,463 665.989,648	38	529.580,617 665.987,309	19.983	38	529.580,617 665.987,309	39	529.563,996 665.983,52	17.047	39	529.563,996 665.983,52	40	529.552,918 665.980,927	11.377
40	529.552,918 665.980,927	41	529.551,114 665.980,445	1.867	41	529.551,114 665.980,445	1	529.546,718 665.979,27	4.55					

** Lungimile segmentelor sunt determinate în planul de proiecție Stereo 70 și sunt rotunjite la 1 milimetru.

*** Distanța dintre puncte este formată din segmente cumulate ce sunt mai mici decât valoarea 1 milimetru.

**DATE DESPRE IMOBILUL NR. 4264**

Oficiul de Cadastru și Publicitate Imobiliară SUCEAVA
Biroul de Cadastru și Publicitate Imobiliară Campulung Moldovenesc

A. Partea I. Descrierea imobilului

TEREN Intravilan

Adresa: Loc. Valea Putnei, Calea Transilvaniei, Nr. 7, Jud. Suceava

Nr. Crt	Nr cadastral Nr. topografic	Suprafața* (mp)	Observații / Referințe
A1	30004	4.532	Sector cadastral:34 Teren neimprejmuit; Provenit din CF 30004, nr. cad. 30004

Construcții

Crt	Nr cadastral Nr. topografic	Adresa	Observații / Referințe
A1.1		Loc. Valea Putnei, Calea Transilvaniei, Nr. 7, Jud. Suceava	Nr. niveluri:2; S. construita la sol:72 mp; S. construita desfasurata:144 mp; Casă de locuit, P+M, LOCUINTA CONSTRUITA IN 2011,DIN LEMN
A1.2		Loc. Valea Putnei, Calea Transilvaniei, Nr. 7, Jud. Suceava	Nr. niveluri:1; S. construita la sol:24 mp; S. construita desfasurata:24 mp; Anexă, P

B. Partea II. Proprietari și acte

Inscrieri privitoare la dreptul de proprietate și alte drepturi reale		Referințe
6435 / 29/05/2020		
Act Notarial nr. 480, din 21/05/2020 emis de Hauca Ovidiu Sergiu;		
B1	Intabulare, drept de PROPRIETATE, bun propriu, dobandit prin Conventie, cota actuala 1/1 1) PRICOP MIHAI	A1, A1.1
4264 / 18/12/2022		
Act Administrativ nr. Adeverință nr. 1700, din 02/11/2022 emis de Primăria Comunei Pojorâta;		
B2	Intabulare, drept de PROPRIETATE, dobandit prin Lege, cota actuala 1/1 1) PRICOP MIHAI	A1.2

C. Partea III. SARCINI .

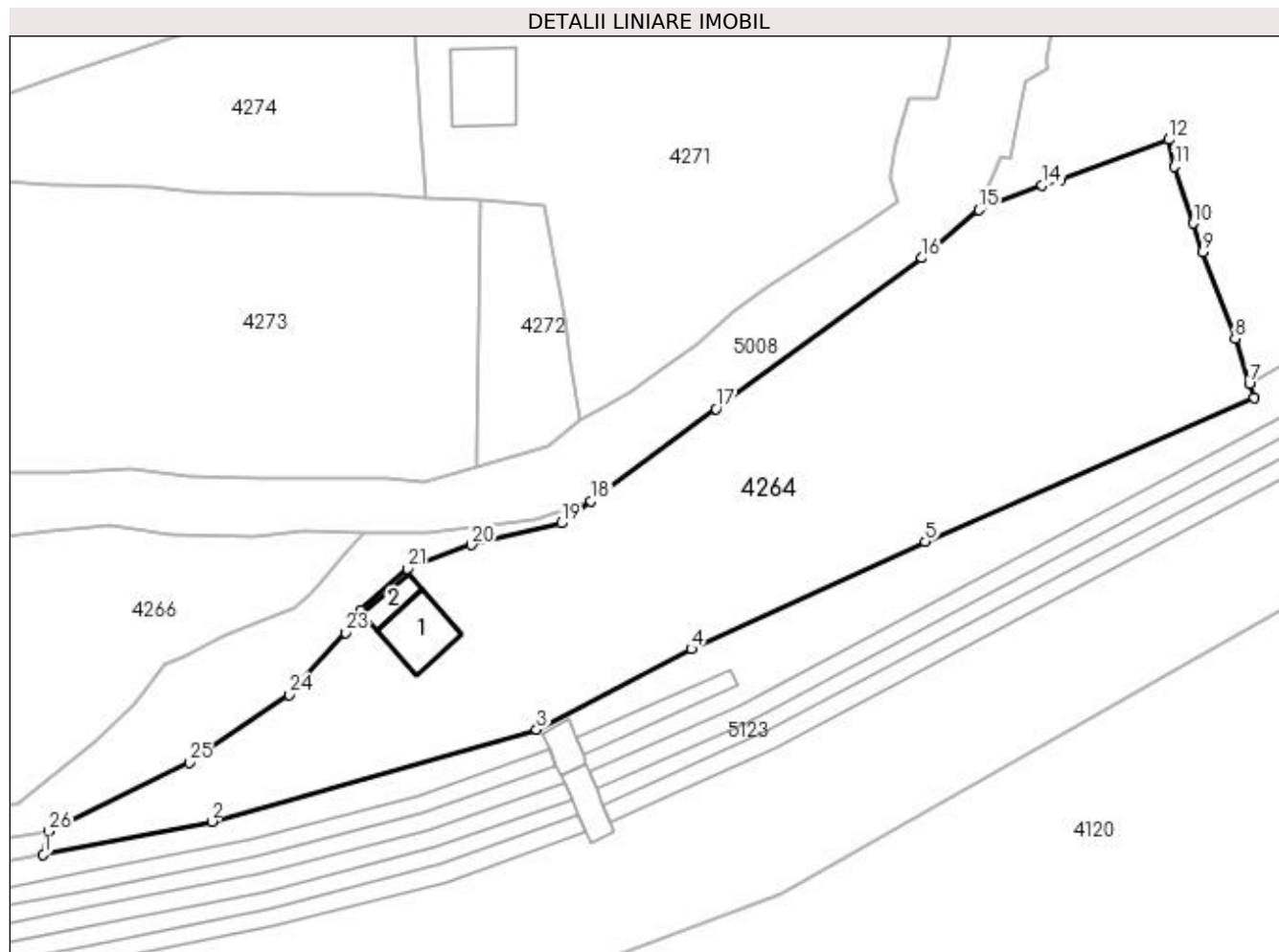
Inscrieri privind dezmembramintele dreptului de proprietate, drepturi reale de garanție și sarcini	Referințe
NU SUNT	

Anexa Nr. 1 La Partea I

Teren

Nr cadastral	Suprafața (mp)*	Observații / Referințe
30004	4.532	Provenit din CF 30004, nr. cad. 30004

* Suprafața este determinată în planul de proiecție Stereo 70.



Date referitoare la teren

Crt	Categorie folosință	Intravilan	Suprafața (mp)	Tarla	Parcelă	Nr. topo	Observații / Referințe
1	curți constructii	DA	263	-	-	-	
2	faneata	DA	2.543	-	-	-	
3	ape statatoare	DA	655	-	-	-	
4	ape statatoare	DA	1.071	-	-	-	

Date referitoare la construcții

Crt	Număr	Destinație construcție	Supraf. (mp)	Situație juridică	Observații / Referințe
A1.1		construcții de locuințe	72	Cu acte	Nr. niveluri:2; S. construita la sol:72 mp; S. construita desfasurata:144 mp; Casă de locuit, P+M, LOCUINTA CONSTRUITA IN 2011,DIN LEMN
A1.2		construcții anexa	24	Cu acte	Nr. niveluri:1; S. construita la sol:24 mp; S. construita desfasurata:24 mp; Anexă, P

Lungime Segmente

1) Valorile lungimilor segmentelor sunt obținute din proiecție în plan.

Punct început	X / Y	Punct sfârșit	X / Y	Lungime segment (** (m)
1	529.403,873 665.844,219	2	529.427,238 665.848,814	23.813
3	529.472,321 665.861,529	4	529.493,751 665.872,724	24.178
5	529.526,221 665.887,607	6	529.571,823 665.907,54	49.768
7	529.571,153 665.909,466	8	529.569,194 665.915,816	6.645
9	529.564,728 665.927,784	10	529.563,411 665.931,751	4.18
11	529.560,787 665.939,632	12	529.559,967 665.943,376	3.833
13	529.545,045 665.937,855	14	529.542,439 665.937,044	2.729
15	529.533,639 665.933,623	16	529.525,771 665.926,93	10.33
17	529.497,17 665.906,051	18	529.479,86 665.893,233	21.539
19	529.475,727 665.890,172	20	529.463,316 665.887,149	12.774
21	529.454,409 665.883,826	22	529.447,862 665.878,121	8.684
23	529.445,776 665.875,011	24	529.438,002 665.866,394	11.606
25	529.424,149 665.856,943	26	529.404,652 665.847,439	21.69

Punct început	X / Y	Punct sfârșit	X / Y	Lungime segment (** (m)
2	529.427,238 665.848,814	3	529.472,321 665.861,529	46.842
4	529.493,751 665.872,724	5	529.526,221 665.887,607	35.718
6	529.571,823 665.907,54	7	529.571,153 665.909,466	2.039
8	529.569,194 665.915,816	9	529.564,728 665.927,784	12.774
10	529.563,411 665.931,751	11	529.560,787 665.939,632	8.306
12	529.559,967 665.943,376	13	529.545,045 665.937,855	15.911
14	529.542,439 665.937,044	15	529.533,639 665.933,623	9.442
16	529.525,771 665.926,93	17	529.497,17 665.906,051	35.411
18	529.479,86 665.893,233	19	529.475,727 665.890,172	5.143
20	529.463,316 665.887,149	21	529.454,409 665.883,826	9.507
22	529.447,862 665.878,121	23	529.445,776 665.875,011	3.745
24	529.438,002 665.866,394	25	529.424,149 665.856,943	16.77
26	529.404,652 665.847,439	1	529.403,873 665.844,219	3.313

** Lungimile segmentelor sunt determinate în planul de proiecție Stereo 70 și sunt rotunjite la 1 milimetru.

*** Distanța dintre puncte este formată din segmente cumulate ce sunt mai mici decât valoarea 1 milimetru.

**DATE DESPRE IMOBILUL NR. 4265**

Oficiul de Cadastru și Publicitate Imobiliară SUCEAVA
Biroul de Cadastru și Publicitate Imobiliară Campulung Moldovenesc

A. Partea I. Descrierea imobilului

TEREN Intravilan

Adresa: Loc. Valea Putnei, Jud. Suceava, Loc numit Valea Putnei

Nr. Crt	Nr cadastral Nr. topografic	Suprafața* (mp)	Observații / Referințe
A1		2.937	Sector cadastral:34 Teren neimprejmuit;

B. Partea II. Proprietari și acte

Inscrieri privitoare la dreptul de proprietate și alte drepturi reale		Referințe
4265 / 18/12/2022		
Act Normativ nr. Lege nr. 7, din 13/03/1996 emis de Parlamentul României;		
B1	Inscrierea provizorie, drept de PROPRIETATE, dobandit prin Lege, cota actuala 1/1 1) COMUNA POJORĂTA, CIF:4441425	A1

C. Partea III. SARCINI .

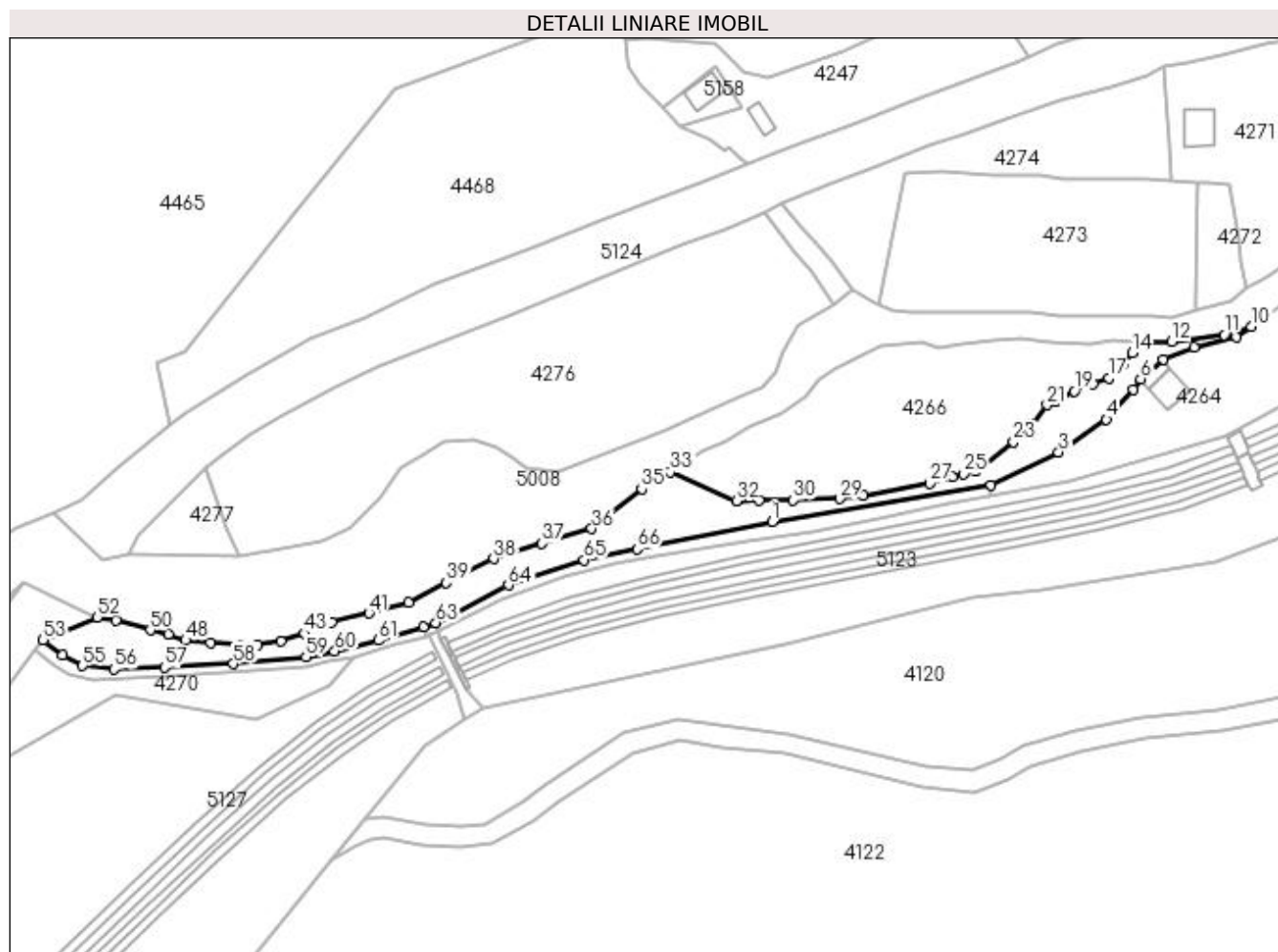
Inscrieri privind dezmembramintele dreptului de proprietate, drepturi reale de garanție și sarcini	Referințe
NU SUNT	

Anexa Nr. 1 La Partea I

Teren

Nr cadastral	Suprafața (mp)*	Observații / Referințe
	2.937	

* Suprafața este determinată în planul de proiecție Stereo 70.



Date referitoare la teren

Crt	Categorie folosință	Intravilan	Suprafața (mp)	Tarla	Parcelă	Nr. topo	Observații / Referințe
1	faneata	DA	2.937	-	-	-	

Lungime Segmente

1) Valorile lungimilor segmentelor sunt obținute din proiecție în plan.

Punct început	X / Y	Punct sfârșit	X / Y	Lungime segment	Punct început	X / Y	Punct sfârșit	X / Y	Lungime segment	Punct început	X / Y	Punct sfârșit	X / Y	Lungime segment
1	529.341,309 665.836,811	2	529.404,652 665.847,439	64.228	2	529.404,652 665.847,439	3	529.424,149 665.856,943	21.69	3	529.424,149 665.856,943	4	529.438,002 665.866,394	16.77
4	529.438,002 665.866,394	5	529.445,776 665.875,011	11.606	5	529.445,776 665.875,011	6	529.447,862 665.878,121	3.745	6	529.447,862 665.878,121	7	529.454,409 665.883,826	8.684
7	529.454,409 665.883,826	8	529.463,316 665.887,149	9.507	8	529.463,316 665.887,149	9	529.475,727 665.890,172	12.774	9	529.475,727 665.890,172	10	529.479,86 665.893,233	5.143
10	529.479,86 665.893,233	11	529.472,06 665.890,792	8.173	11	529.472,06 665.890,792	12	529.456,919 665.888,834	15.267	12	529.456,919 665.888,834	13	529.448,244 665.888,898	8.675
13	529.448,244 665.888,898	14	529.445,383 665.885,727	4.271	14	529.445,383 665.885,727	15	529.443,176 665.882,724	3.727	15	529.443,176 665.882,724	16	529.441,097 665.880,392	3.124
16	529.441,097 665.880,392	17	529.438,667 665.878,401	3.141	17	529.438,667 665.878,401	18	529.434,142 665.876,66	4.848	18	529.434,142 665.876,66	19	529.428,752 665.874,581	5.777

Punct început	X / Y	Punct sfârșit	X / Y	Lungime segment	Punct început	X / Y	Punct sfârșit	X / Y	Lungime segment	Punct început	X / Y	Punct sfârșit	X / Y	Lungime segment
19	529.428,752 665.874,581	20	529.423,249 665.871,541	6.287	20	529.423,249 665.871,541	21	529.420,782 665.870,607	2.638	21	529.420,782 665.870,607	22	529.416,49 665.865,104	6.979
22	529.416,49 665.865,104	23	529.411,164 665.859,823	7.5	23	529.411,164 665.859,823	24	529.400,251 665.851,393	13.79	24	529.400,251 665.851,393	25	529.396,755 665.850,683	3.567
25	529.396,755 665.850,683	26	529.393,408 665.849,702	3.488	26	529.393,408 665.849,702	27	529.386,784 665.847,884	6.869	27	529.386,784 665.847,884	28	529.367,669 665.844,259	19.45 6
28	529.367,669 665.844,259	29	529.360,841 665.843,505	6.87	29	529.360,841 665.843,505	30	529.347,397 665.843,0	13.45 3	30	529.347,397 665.843,0	31	529.337,563 665.842,939	9.834
31	529.337,563 665.842,939	32	529.330,924 665.842,851	6.64	32	529.330,924 665.842,851	33	529.311,837 665.851,15	20.81 3	33	529.311,837 665.851,15	34	529.307,995 665.848,339	4.761
34	529.307,995 665.848,339	35	529.303,589 665.846,337	4.84	35	529.303,589 665.846,337	36	529.289,135 665.834,754	18.52 3	36	529.289,135 665.834,754	37	529.274,686 665.830,533	15.05 3
37	529.274,686 665.830,533	38	529.260,793 665.826,09	14.58 6	38	529.260,793 665.826,09	39	529.247,101 665.819,113	15.36 7	39	529.247,101 665.819,113	40	529.236,133 665.813,529	12.30 8
40	529.236,133 665.813,529	41	529.224,693 665.810,374	11.86 7	41	529.224,693 665.810,374	42	529.213,958 665.807,767	11.04 7	42	529.213,958 665.807,767	43	529.206,064 665.804,474	8.553
43	529.206,064 665.804,474	44	529.199,162 665.802,22	7.261	44	529.199,162 665.802,22	45	529.192,386 665.801,294	6.839	45	529.192,386 665.801,294	46	529.187,088 665.801,104	5.301
46	529.187,088 665.801,104	47	529.178,827 665.801,783	8.289	47	529.178,827 665.801,783	48	529.171,647 665.802,517	7.217	48	529.171,647 665.802,517	49	529.166,572 665.804,159	5.334
49	529.166,572 665.804,159	50	529.161,457 665.805,472	5.281	50	529.161,457 665.805,472	51	529.151,504 665.808,166	10.31 1	51	529.151,504 665.808,166	52	529.146,058 665.809,237	5.55
52	529.146,058 665.809,237	53	529.130,429 665.802,615	16.97 4	53	529.130,429 665.802,615	54	529.135,997 665.798,187	7.114	54	529.135,997 665.798,187	55	529.141,873 665.795,194	6.594
55	529.141,873 665.795,194	56	529.150,988 665.794,146	9.175	56	529.150,988 665.794,146	57	529.165,529 665.794,712	14.55 2	57	529.165,529 665.794,712	58	529.185,502 665.795,722	19.99 9
58	529.185,502 665.795,722	59	529.206,474 665.797,721	21.06 7	59	529.206,474 665.797,721	60	529.214,78 665.799,334	8.461	60	529.214,78 665.799,334	61	529.227,39 665.802,479	12.99 6
61	529.227,39 665.802,479	62	529.240,426 665.806,314	13.58 8	62	529.240,426 665.806,314	63	529.243,984 665.807,589	3.78	63	529.243,984 665.807,589	64	529.265,022 665.818,464	23.68 3
64	529.265,022 665.818,464	65	529.286,842 665.825,771	23.01 1	65	529.286,842 665.825,771	66	529.302,162 665.828,869	15.63	66	529.302,162 665.828,869	1	529.341,309 665.836,811	39.94 4

** Lungimile segmentelor sunt determinate în planul de proiecție Stereo 70 și sunt rotunjite la 1 milimetru.

*** Distanța dintre puncte este formată din segmente cumulate ce sunt mai mici decât valoarea 1 milimetru.

**DATE DESPRE IMOBILUL NR. 4266**

Oficiul de Cadastru și Publicitate Imobiliară SUCEAVA
Biroul de Cadastru și Publicitate Imobiliară Campulung Moldovenesc

A. Partea I. Descrierea imobilului

TEREN Intravilan

Adresa: Loc. Valea Putnei, Jud. Suceava, Loc numit Valea Putnei

Nr. Crt	Nr cadastral Nr. topografic	Suprafața* (mp)	Observații / Referințe
A1	30283	3.497	Sector cadastral:34 Teren neimprejmuț; Provenit din CF 30283, nr. top. 3208/2

B. Partea II. Proprietari și acte

Inscrieri privitoare la dreptul de proprietate și alte drepturi reale		Referințe
7773 / 14/11/2008		
Act Notarial nr. CONTRACT_VANZARE-CUMPARARE nr. 3828, din 13/11/2008 emis de -;		
B1	Intabulare, drept de PROPRIETATE, dobandit prin Conventie, cota actuala 1/1 1) SC XENA COMPANY SRL CU SEDIUL IN COMUNA SADOVA, CIF:9999999999999, LIPSĂ CUI/CIF	A1

C. Partea III. SARCINI

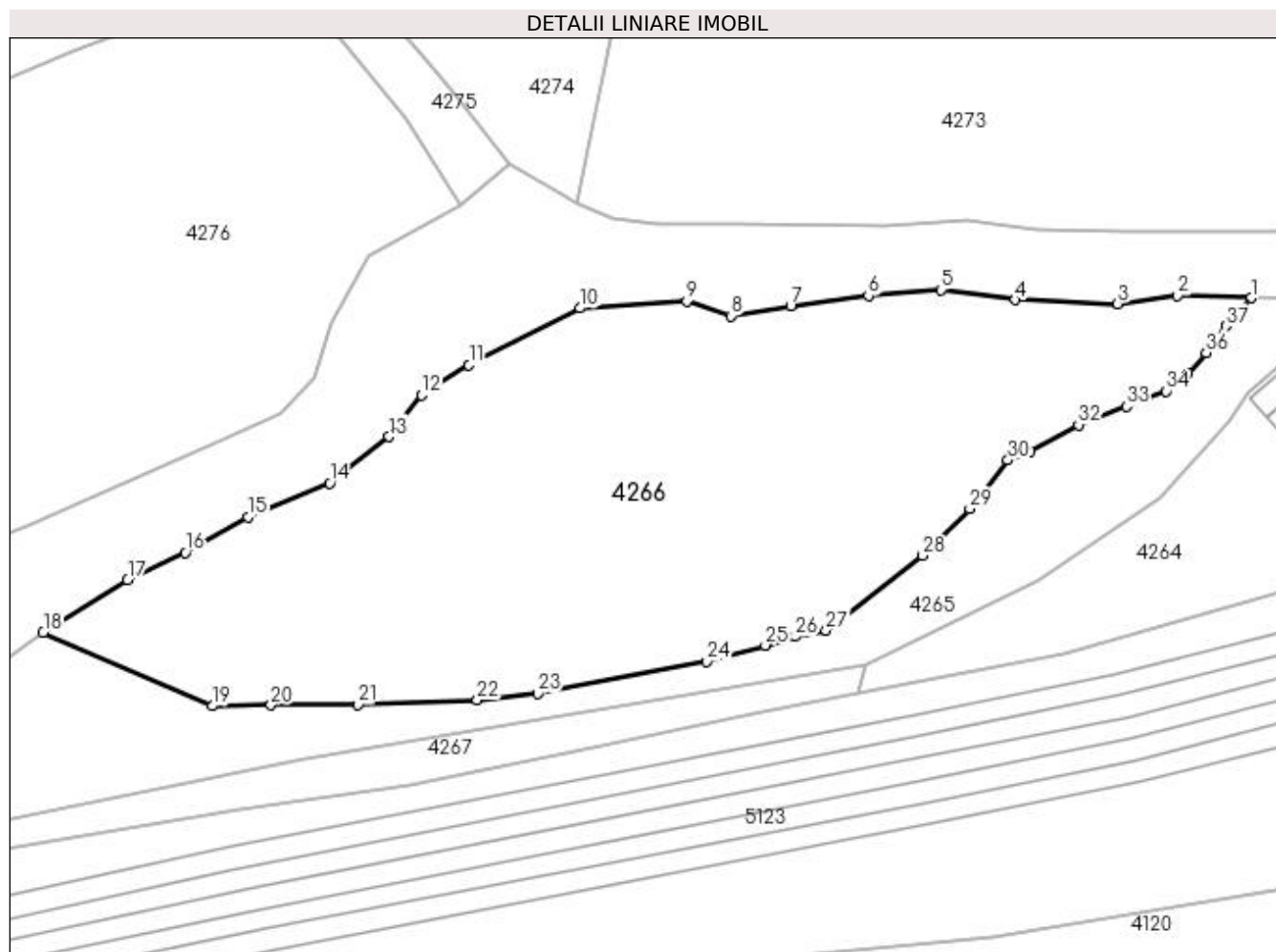
Inscrieri privind dezmembramintele dreptului de proprietate, drepturi reale de garanție și sarcini		Referințe
4484 / 12/09/2007		
Act Notarial nr. IASI SJ - CC 227/13934/2007, din 01/01/2007 emis de -;		
C1	Intabulare, drept de IPOTECA, Valoare:280000 EUR 1) TONESCU FINANCE S.A.R.L, CIF:9999999999999, Lipsă CUI	A1
C2	notare interdicție de instrainare , grevare , dezmembrare si inchiriere 1) TONESCU FINANCE S.A.R.L, CIF:9999999999999, Lipsă CUI	A1
4986 / 27/05/2011		
Act Notarial nr. 1528, din 20/05/2011 emis de BNP BLAJ AVRAM LILIANA;		
C3	se noteaza actul aditional nr. 1/20.05.2011 la contractul de ipoteca nr. Iasi-SJ-227/13934/11.09.2007, autentificat cu nr.2617/11.09.2007 la BNP Blaj Avram Liliana, act aditional autentificat sub nr. 1528 din 20.05.2011 la BNP BLAJ -AVRAM LILIANA	A1
4481 / 03/04/2017		
Act Notarial nr. 5481, din 16/12/2016 emis de BNPA COSTESCU, STROE SI ASOCIATII;		
C4	se notează cesiunea de creanță, concomitent cu strămutarea dreptului de ipotecă și a interdicțiilor, de la BCR S.A. la TONESCU FINANCE S.A. R.L.	A1

Anexa Nr. 1 La Partea I

Teren

Nr cadastral	Suprafața (mp)*	Observații / Referințe
30283	3.497	Provenit din CF 30283, nr. top. 3208/2

* Suprafața este determinată în planul de proiecție Stereo 70.



Date referitoare la teren

Crt	Categorie folosință	Intra vilan	Suprafața (mp)	Tarla	Parcelă	Nr. topo	Observații / Referințe
1	faneata	DA	3.497	-	-	-	

Lungime Segmente

1) Valorile lungimilor segmentelor sunt obținute din proiecție în plan.

Punct început	X / Y	Punct sfârșit	X / Y	Lungime segment (** (m)
1	529.448,244 665.888,898	2	529.439,938 665.889,166	8.31
3	529.433,186 665.888,256	4	529.421,619 665.888,709	11.576
5	529.413,239 665.889,822	6	529.405,031 665.889,172	8.234
7	529.396,27 665.887,994	8	529.389,472 665.886,863	6.891
9	529.384,537 665.888,525	10	529.372,479 665.887,748	12.083

Punct început	X / Y	Punct sfârșit	X / Y	Lungime segment (** (m)
2	529.439,938 665.889,166	3	529.433,186 665.888,256	6.813
4	529.421,619 665.888,709	5	529.413,239 665.889,822	8.454
6	529.405,031 665.889,172	7	529.396,27 665.887,994	8.84
8	529.389,472 665.886,863	9	529.384,537 665.888,525	5.207
10	529.372,479 665.887,748	11	529.359,916 665.881,356	14.096

Punct început	X / Y	Punct sfârșit	X / Y	Lungime segment (** (m))
11	529.359,916 665.881,356	12	529.354,59 665.877,921	6.338
13	529.350,924 665.873,241	14	529.344,177 665.868,025	8.528
15	529.334,968 665.864,196	16	529.327,881 665.860,149	8.161
17	529.321,387 665.857,121	18	529.311,837 665.851,15	11.263
19	529.330,924 665.842,851	20	529.337,563 665.842,939	6.64
21	529.347,397 665.843,0	22	529.360,841 665.843,505	13.453
23	529.367,669 665.844,259	24	529.386,784 665.847,884	19.456
25	529.393,408 665.849,702	26	529.396,755 665.850,683	3.488
27	529.400,251 665.851,393	28	529.411,164 665.859,823	13.79
29	529.416,49 665.865,104	30	529.420,782 665.870,607	6.979
31	529.423,249 665.871,541	32	529.428,752 665.874,581	6.287
33	529.434,142 665.876,66	34	529.438,667 665.878,401	4.848
35	529.441,097 665.880,392	36	529.443,176 665.882,724	3.124
37	529.445,383 665.885,727	1	529.448,244 665.888,898	4.271

Punct început	X / Y	Punct sfârșit	X / Y	Lungime segment (** (m))
12	529.354,59 665.877,921	13	529.350,924 665.873,241	5.945
14	529.344,177 665.868,025	15	529.334,968 665.864,196	9.973
16	529.327,881 665.860,149	17	529.321,387 665.857,121	7.165
18	529.311,837 665.851,15	19	529.330,924 665.842,851	20.813
20	529.337,563 665.842,939	21	529.347,397 665.843,0	9.834
22	529.360,841 665.843,505	23	529.367,669 665.844,259	6.87
24	529.386,784 665.847,884	25	529.393,408 665.849,702	6.869
26	529.396,755 665.850,683	27	529.400,251 665.851,393	3.567
28	529.411,164 665.859,823	29	529.416,49 665.865,104	7.5
30	529.420,782 665.870,607	31	529.423,249 665.871,541	2.638
32	529.428,752 665.874,581	33	529.434,142 665.876,66	5.777
34	529.438,667 665.878,401	35	529.441,097 665.880,392	3.141
36	529.443,176 665.882,724	37	529.445,383 665.885,727	3.727

** Lungimile segmentelor sunt determinate în planul de proiecție Stereo 70 și sunt rotunjite la 1 milimetru.

*** Distanța dintre puncte este formată din segmente cumulate ce sunt mai mici decât valoarea 1 milimetru.

**DATE DESPRE IMOBILUL NR. 4267**

Oficiul de Cadastru și Publicitate Imobiliară SUCEAVA
 Biroul de Cadastru și Publicitate Imobiliară Campulung Moldovenesc

A. Partea I. Descrierea imobilului

TEREN Intravilan

Adresa: Loc. Valea Putnei, Jud. Suceava, Loc numit Valea Putnei

Nr. Crt	Nr cadastral Nr. topografic	Suprafața* (mp)	Observații / Referințe
A1	34723	584	Sector cadastral:34 Teren neimprejmuit; Provenit din CF 34723, nr. cad. 34723 - Drum

B. Partea II. Proprietari și acte

Inscrieri privitoare la dreptul de proprietate și alte drepturi reale		Referințe
16321 / 26/11/2020		
Act Notarial nr. contract de vanzare nr. 2142, din 25/11/2020 emis de BIN Rotaru Dorina;		
B1	Intabulare, drept de PROPRIETATE, dobandit prin Conventie, cota actuala 1/1 1) PRICOP MIHAI	A1

C. Partea III. SARCINI .

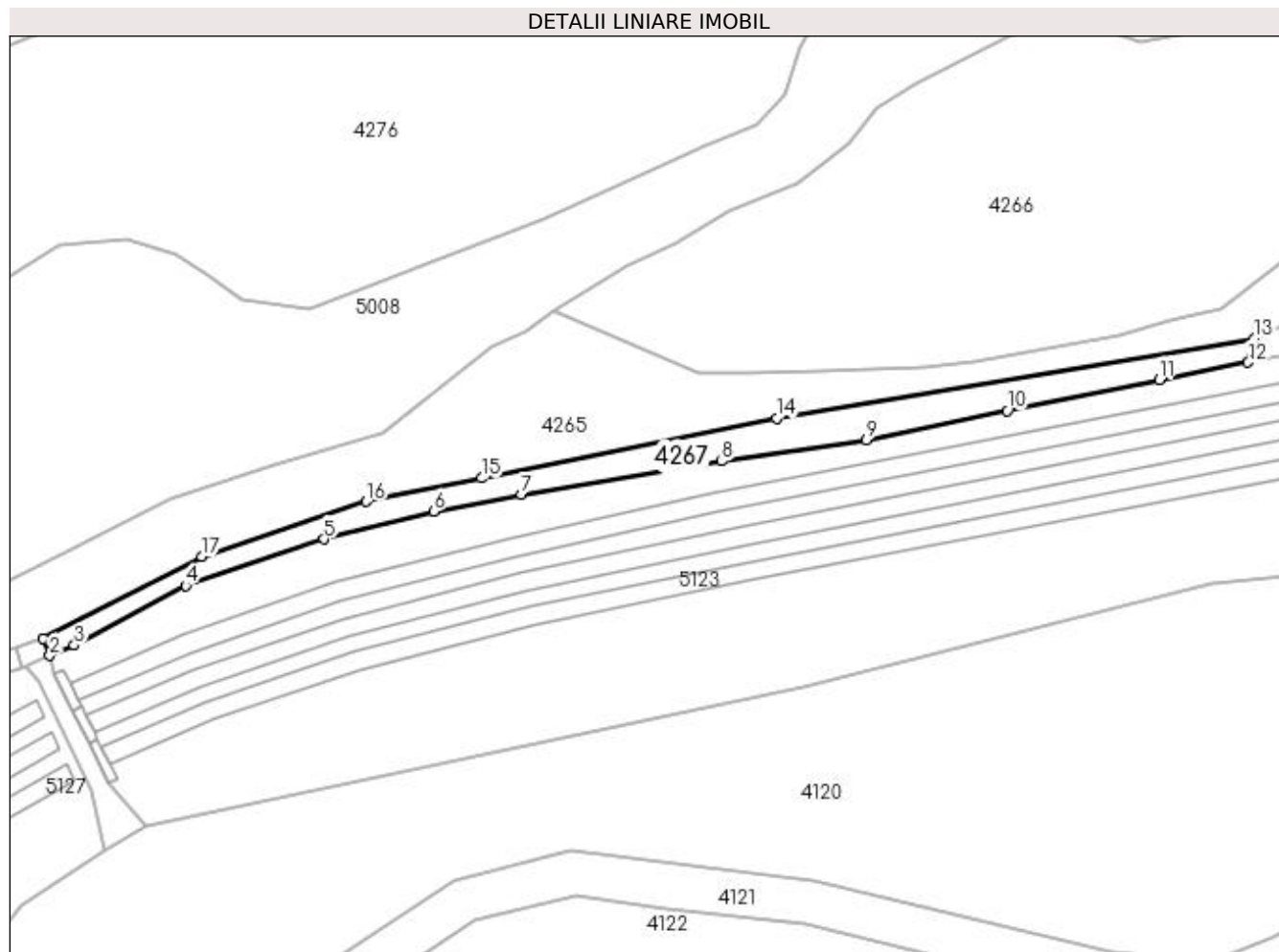
Inscrieri privind dezmembramintele dreptului de proprietate, drepturi reale de garanție și sarcini	Referințe
NU SUNT	

Anexa Nr. 1 La Partea I

Teren

Nr cadastral	Suprafața (mp)*	Observații / Referințe
34723	584	Provenit din CF 34723, nr. cad. 34723 - Drum

* Suprafața este determinată în planul de proiecție Stereo 70.



Date referitoare la teren

Crt	Categorie folosință	Intra vilan	Suprafața (mp)	Tarla	Parcelă	Nr. topo	Observații / Referințe
1	drum	DA	584	-	-	-	

Lungime Segmente

1) Valorile lungimilor segmentelor sunt obținute din proiecție în plan.

Punct început	X / Y	Punct sfârșit	X / Y	Lungime segment (** (m)
1	529.243,984 665.807,589	2	529.244,839 665.805,304	2.44
2	529.244,839 665.805,304	3	529.248,091 665.806,689	3.535
3	529.248,091 665.806,689	4	529.262,898 665.814,61	16.793
4	529.262,898 665.814,61	5	529.281,238 665.820,765	19.345
5	529.281,238 665.820,765	6	529.295,793 665.824,469	15.019

Punct început	X / Y	Punct sfârșit	X / Y	Lungime segment (** (m)
6	529.295,793 665.824,469	7	529.307,447 665.826,663	11.859
7	529.307,447 665.826,663	8	529.334,008 665.831,115	26.932
8	529.334,008 665.831,115	9	529.353,194 665.833,932	19.392
9	529.353,194 665.833,932	10	529.371,89 665.837,812	19.094
10	529.371,89 665.837,812	11	529.392,082 665.841,941	20.61
11	529.392,082 665.841,941	12	529.403,873 665.844,219	12.009
12	529.403,873 665.844,219	13	529.404,652 665.847,439	3.313
13	529.404,652 665.847,439	14	529.341,309 665.836,811	64.228
14	529.341,309 665.836,811	15	529.302,162 665.828,869	39.944
15	529.302,162 665.828,869	16	529.286,842 665.825,771	15.63
16	529.286,842 665.825,771	17	529.265,022 665.818,464	23.011
17	529.265,022 665.818,464	1	529.243,984 665.807,589	23.683

** Lungimile segmentelor sunt determinate în planul de proiecție Stereo 70 și sunt rotunjite la 1 milimetru.

*** Distanța dintre puncte este formată din segmente cumulate ce sunt mai mici decât valoarea 1 milimetru.

**DATE DESPRE IMOBILUL NR. 4268**

Oficiul de Cadastru și Publicitate Imobiliară SUCEAVA
Biroul de Cadastru și Publicitate Imobiliară Campulung Moldovenesc

A. Partea I. Descrierea imobilului

TEREN Intravilan

Adresa: Loc. Valea Putnei, Jud. Suceava, Loc numit Valea Putnei

Nr. Crt	Nr cadastral Nr. topografic	Suprafața* (mp)	Observații / Referințe
A1		10	Sector cadastral:34 Teren neimprejmuit; Drum

B. Partea II. Proprietari și acte

Inscrieri privitoare la dreptul de proprietate și alte drepturi reale		Referințe
4268 / 18/12/2022		
Act Normativ nr. Lege nr. 7, din 13/03/1996 emis de Parlamentul României;		
B1	Inscrierea provizorie, drept de PROPRIETATE, dobandit prin Lege, cota actuala 1/1 1) COMUNA POJORÂTA, CIF:4441425	A1

C. Partea III. SARCINI .

Inscrieri privind dezmembramintele dreptului de proprietate, drepturi reale de garanție și sarcini	Referințe
NU SUNT	

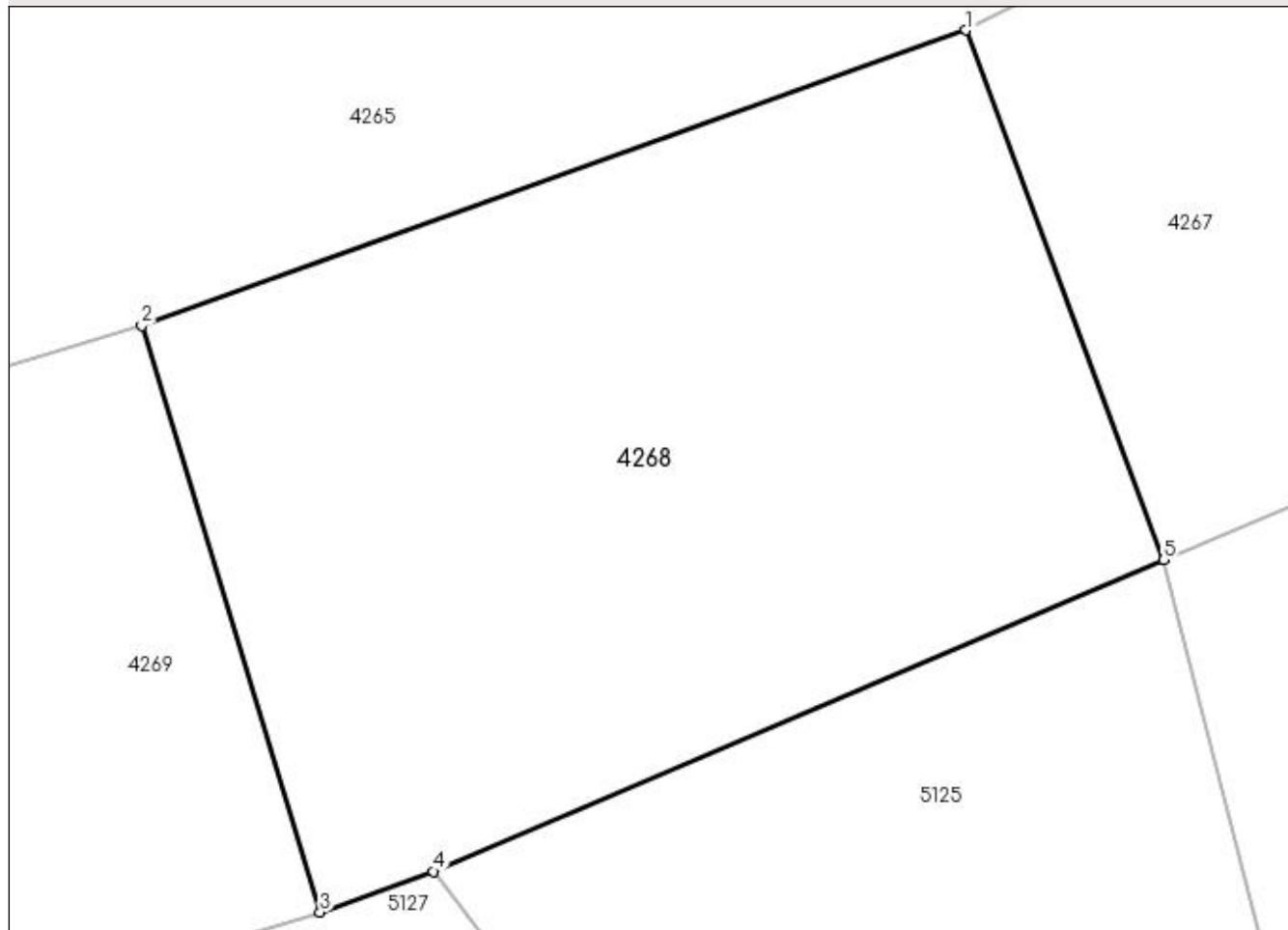
Anexa Nr. 1 La Partea I

Teren

Nr cadastral	Suprafața (mp)*	Observații / Referințe
	10	Drum

* Suprafața este determinată în planul de proiecție Stereo 70.

DETALII LINIARE IMOBIL



Date referitoare la teren

Crt	Categorie folosință	Intravilan	Suprafața (mp)	Tarla	Parcelă	Nr. topo	Observații / Referințe
1	drum	DA	10	-	-	-	

Lungime Segmente

1) Valorile lungimilor segmentelor sunt obținute din proiecție în plan.

Punct început	X / Y	Punct sfârșit	X / Y	Lungime segment (** (m)
1	529.243,984 665.807,589	2	529.240,426 665.806,314	3.78
2	529.240,426 665.806,314	3	529.241,196 665.803,784	2.645
3	529.241,196 665.803,784	4	529.241,684 665.803,96	0.519
4	529.241,684 665.803,96	5	529.244,839 665.805,304	3.429
5	529.244,839 665.805,304	1	529.243,984 665.807,589	2.44

**** Lungimile segmentelor sunt determinate în planul de proiecție Stereo 70 și sunt rotunjite la 1 milimetru.**

***** Distanța dintre puncte este formată din segmente cumulate ce sunt mai mici decât valoarea 1 milimetru.**

**DATE DESPRE IMOBILUL NR. 4269**

Oficiul de Cadastru și Publicitate Imobiliară SUCEAVA
 Biroul de Cadastru și Publicitate Imobiliară Campulung Moldovenesc

A. Partea I. Descrierea imobilului

TEREN Intravilan

Adresa: Loc. Valea Putnei, Jud. Suceava, Loc numit Valea Putnei

Nr. Crt	Nr cadastral Nr. topografic	Suprafața* (mp)	Observații / Referințe
A1	34724	326	Sector cadastral:34 Teren neimprejmuit; Provenit din CF 34724, nr. cad. 34724 - Drum

B. Partea II. Proprietari și acte

Inscrieri privitoare la dreptul de proprietate și alte drepturi reale		Referințe
4269 / 18/12/2022		
Act Notarial nr. contract de vanzare nr. 2142, din 25/11/2020 emis de BIN Rotaru Dorina;		
B1	Intabulare, drept de PROPRIETATE, dobandit prin Conventie, cota actuala 1/1 1) PRICOP MIHAI	A1

C. Partea III. SARCINI .

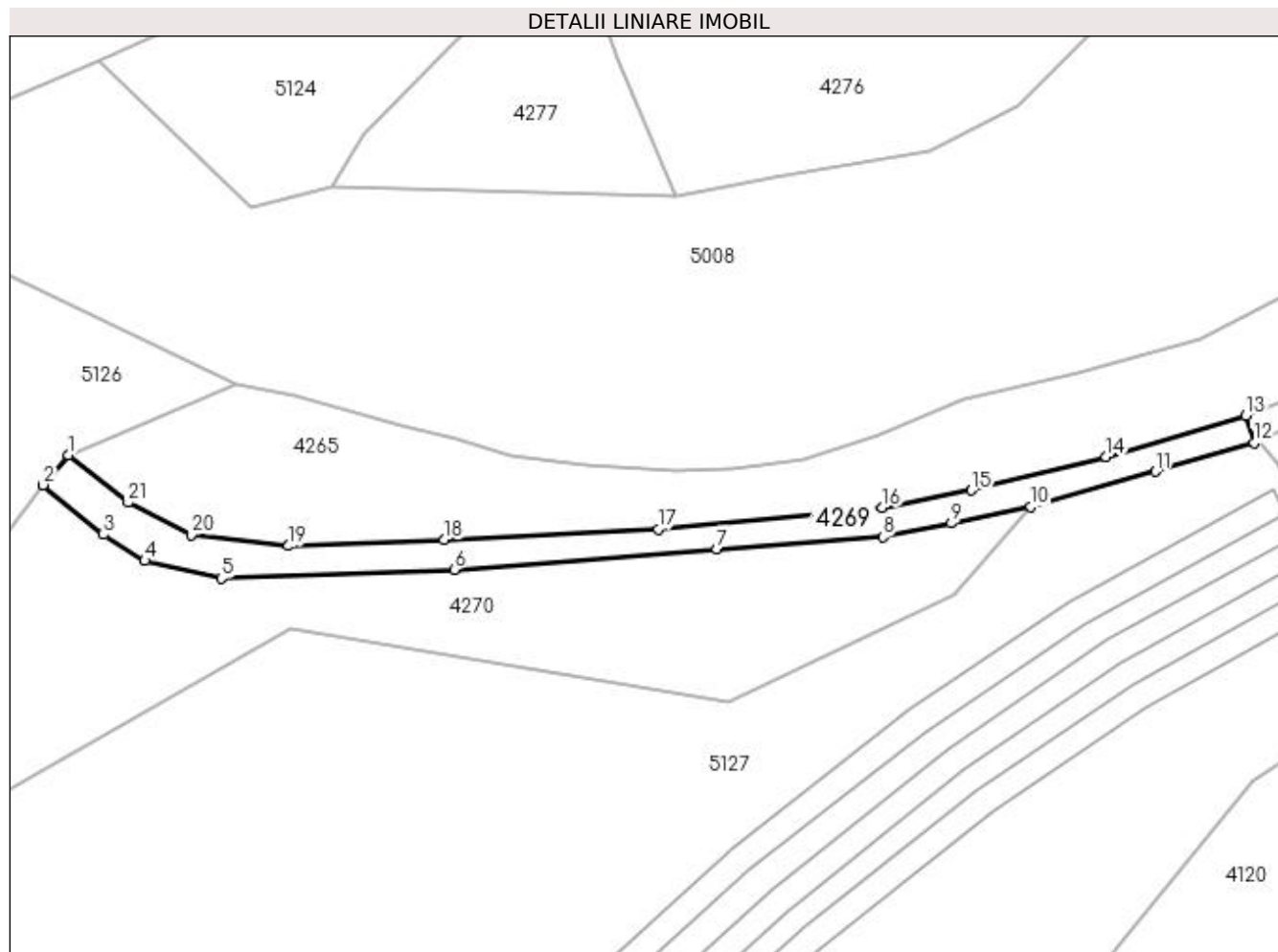
Inscrieri privind dezmembramintele dreptului de proprietate, drepturi reale de garanție și sarcini	Referințe
NU SUNT	

Anexa Nr. 1 La Partea I

Teren

Nr cadastral	Suprafața (mp)*	Observații / Referințe
34724	326	Provenit din CF 34724, nr. cad. 34724 - Drum

* Suprafața este determinată în planul de proiecție Stereo 70.



Date referitoare la teren

Crt	Categorie folosință	Intravilan	Suprafața (mp)	Tarla	Parcelă	Nr. topo	Observații / Referințe
1	drum	DA	326	-	-	-	

Lungime Segmente

1) Valorile lungimilor segmentelor sunt obținute din proiecție în plan.

Punct început	X / Y	Punct sfârșit	X / Y	Lungime segment (** (m)
1	529.130,429 665.802,615	2	529.128,051 665.799,846	3.65
3	529.133,689 665.795,201	4	529.137,542 665.792,757	4.563
5	529.144,72 665.791,112	6	529.166,47 665.791,94	21.766
7	529.190,98 665.793,859	8	529.206,522 665.794,998	15.584
9	529.212,92 665.796,26	10	529.220,349 665.797,817	7.59

Punct început	X / Y	Punct sfârșit	X / Y	Lungime segment (** (m)
2	529.128,051 665.799,846	3	529.133,689 665.795,201	7.305
4	529.137,542 665.792,757	5	529.144,72 665.791,112	7.364
6	529.166,47 665.791,94	7	529.190,98 665.793,859	24.585
8	529.206,522 665.794,998	9	529.212,92 665.796,26	6.521
10	529.220,349 665.797,817	11	529.232,022 665.801,104	12.127

Punct început	X / Y	Punct sfârșit	X / Y	Lungime segment (** (m)
11	529.232,022 665.801,104	12	529.241,196 665.803,784	9.557
13	529.240,426 665.806,314	14	529.227,39 665.802,479	13.588
15	529.214,78 665.799,334	16	529.206,474 665.797,721	8.461
17	529.185,502 665.795,722	18	529.165,529 665.794,712	19.999
19	529.150,988 665.794,146	20	529.141,873 665.795,194	9.175
21	529.135,997 665.798,187	1	529.130,429 665.802,615	7.114

Punct început	X / Y	Punct sfârșit	X / Y	Lungime segment (** (m)
12	529.241,196 665.803,784	13	529.240,426 665.806,314	2.645
14	529.227,39 665.802,479	15	529.214,78 665.799,334	12.996
16	529.206,474 665.797,721	17	529.185,502 665.795,722	21.067
18	529.165,529 665.794,712	19	529.150,988 665.794,146	14.552
20	529.141,873 665.795,194	21	529.135,997 665.798,187	6.594

** Lungimile segmentelor sunt determinate în planul de proiecție Stereo 70 și sunt rotunjite la 1 milimetru.

*** Distanța dintre puncte este formată din segmente cumulate ce sunt mai mici decât valoarea 1 milimetru.

**DATE DESPRE IMOBILUL NR. 4270**

Oficiul de Cadastru și Publicitate Imobiliară SUCEAVA
Biroul de Cadastru și Publicitate Imobiliară Campulung Moldovenesc

A. Partea I. Descrierea imobilului

TEREN Intravilan

Adresa: Loc. Valea Putnei, Jud. Suceava, Loc numit Valea Putnei

Nr. Crt	Nr cadastral Nr. topografic	Suprafața* (mp)	Observații / Referințe
A1	34483	1.415	Sector cadastral:34 Teren neimprejmuit; CF 34483, nr. top. 3295/1

B. Partea II. Proprietari și acte

Inscrieri privitoare la dreptul de proprietate și alte drepturi reale		Referințe
4270 / 18/12/2022		
Act Normativ nr. Lege nr. 7, din 13/03/1996 emis de Parlamentul României;		
B1	Inscrierea provizorie, drept de PROPRIETATE, dobandit prin Lege, cota actuala 1/1 1) COMUNA POJORÂTA, CIF:4441425	A1

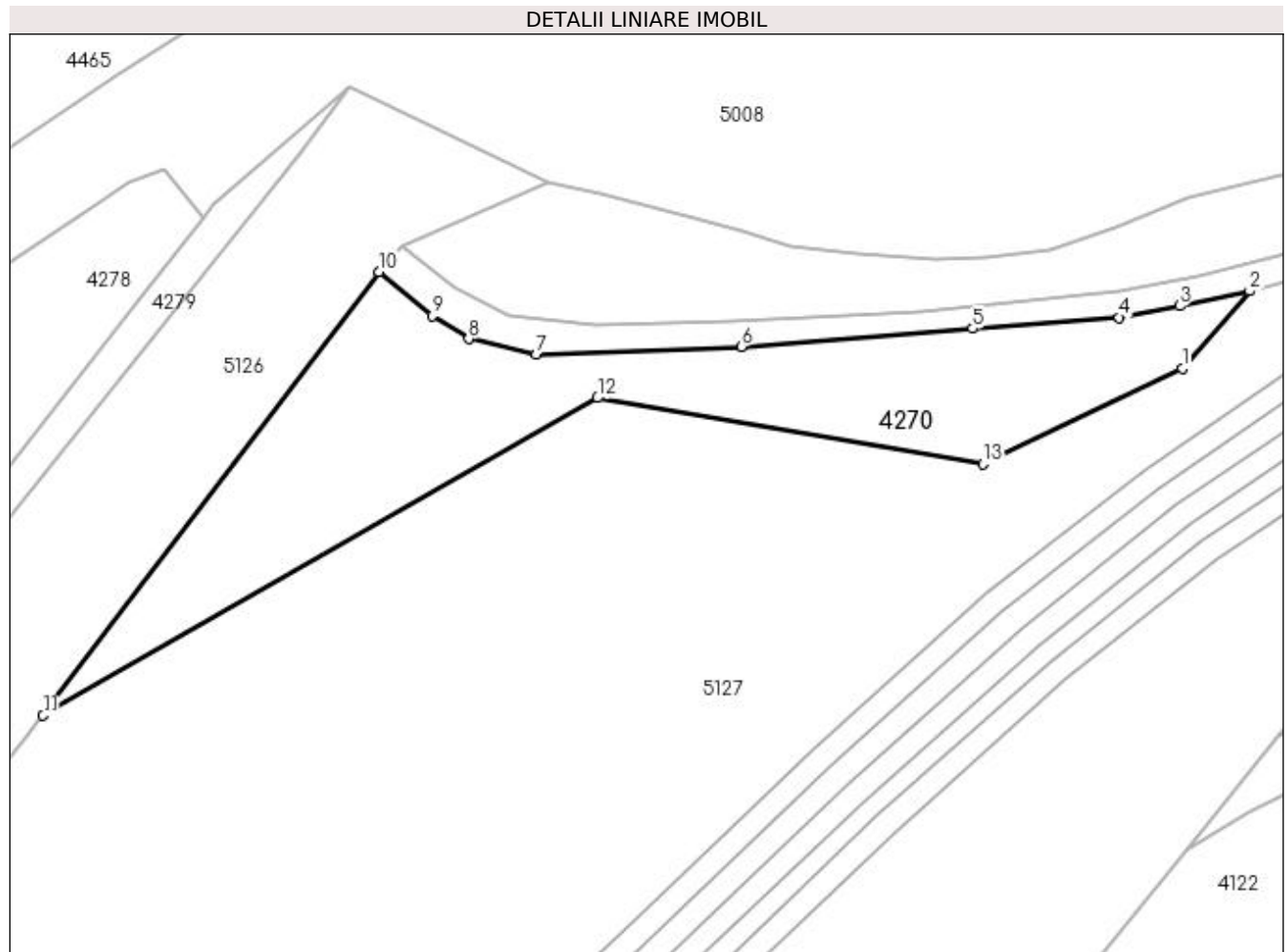
C. Partea III. SARCINI .

Inscrieri privind dezmembramintele dreptului de proprietate, drepturi reale de garanție și sarcini	Referințe
NU SUNT	

Anexa Nr. 1 La Partea I**Teren**

Nr cadastral	Suprafața (mp)*	Observații / Referințe
34483	1.415	CF 34483, nr. top. 3295/1

* Suprafața este determinată în planul de proiecție Stereo 70.

**Date referitoare la teren**

Crt	Categorie folosință	Intra vilan	Suprafața (mp)	Tarla	Parcelă	Nr. topo	Observații / Referințe
1	faneata	DA	1.415	-	-	-	

Lungime Segmente

1) Valorile lungimilor segmentelor sunt obținute din proiecție în plan.

Punct început	X / Y	Punct sfârșit	X / Y	Lungime segment (** (m)
1	529.213,206 665.789,606	2	529.220,349 665.797,817	10.883
2	529.220,349 665.797,817	3	529.212,92 665.796,26	7.59
3	529.212,92 665.796,26	4	529.206,522 665.794,998	6.521
4	529.206,522 665.794,998	5	529.190,98 665.793,859	15.584
5	529.190,98 665.793,859	6	529.166,47 665.791,94	24.585

Punct început	X / Y	Punct sfârșit	X / Y	Lungime segment (** (m)
6	529.166,47 665.791,94	7	529.144,72 665.791,112	21.766
7	529.144,72 665.791,112	8	529.137,542 665.792,757	7.364
8	529.137,542 665.792,757	9	529.133,689 665.795,201	4.563
9	529.133,689 665.795,201	10	529.128,051 665.799,846	7.305
10	529.128,051 665.799,846	11	529.092,431 665.752,871	58.953
11	529.092,431 665.752,871	12	529.151,197 665.786,493	67.704
12	529.151,197 665.786,493	13	529.192,052 665.779,533	41.444
13	529.192,052 665.779,533	1	529.213,206 665.789,606	23.43

** Lungimile segmentelor sunt determinate în planul de proiecție Stereo 70 și sunt rotunjite la 1 milimetru.

*** Distanța dintre puncte este formată din segmente cumulate ce sunt mai mici decât valoarea 1 milimetru.

**DATE DESPRE IMOBILUL NR. 4271**

Oficiul de Cadastru și Publicitate Imobiliară SUCEAVA
Biroul de Cadastru și Publicitate Imobiliară Campulung Moldovenesc

A. Partea I. Descrierea imobilului

TEREN Intravilan

Adresa: Loc. Valea Putnei, Calea Transilvaniei, Nr. 3, Jud. Suceava

Nr. Crt	Nr cadastral Nr. topografic	Suprafața* (mp)	Observații / Referințe
A1	35975	3.681	Sector cadastral:33 Teren neimprijmuit; Provenit din CF 35975, nr. top. 3215/130, CF 32668, 32670, nr. top. 3205, 3207

Construcții

Crt	Nr cadastral Nr. topografic	Adresa	Observații / Referințe
A1.1		Loc. Valea Putnei, Calea Transilvaniei, Nr. 3, Jud. Suceava	Nr. niveluri:2; S. construita la sol:96 mp; S. construita desfasurata:165 mp; Casă de locuit, P+M

B. Partea II. Proprietari și acte

Inscrieri privitoare la dreptul de proprietate și alte drepturi reale		Referințe
1436 / 12/06/2006		
Act Notarial nr. CVC nr. 829, din 05/05/2006 emis de N.P. Horia Ilie Scraba;		
B1	Intabulare, drept de PROPRIETATE, dobandit prin Conventie, cota actuala 1089/3681 1) HARIUC DANIEL 2) HARIUC MARIA, bun comun, în devălmășie	A1
4271 / 18/12/2022		
Act Normativ nr. Lege nr. 7, din 13/03/1996 emis de Parlamentul României;		
B2	Intabulare, drept de PROPRIETATE, dobandit prin Lege, cota actuala 2592/3681 1) NEIDENTIFICAT NEIDENTIFICAT	A1
Act Administrativ nr. Adeverință nr. 1290, din 24/10/2022 emis de Primăria Comunei Pojorâta;		
B3	Se notează posesia faptică în favoarea lui 1) HARIUC DANIEL 2) HARIUC MARIA	A1
Act Administrativ nr. Adeverință nr. 1700, din 02/11/2022 emis de Primăria Comunei Pojorâta;		
B4	Intabulare, drept de PROPRIETATE, dobandit prin Lege, cota actuala 1/1 1) HARIUC DANIEL 2) HARIUC MARIA	A1.1

C. Partea III. SARCINI .

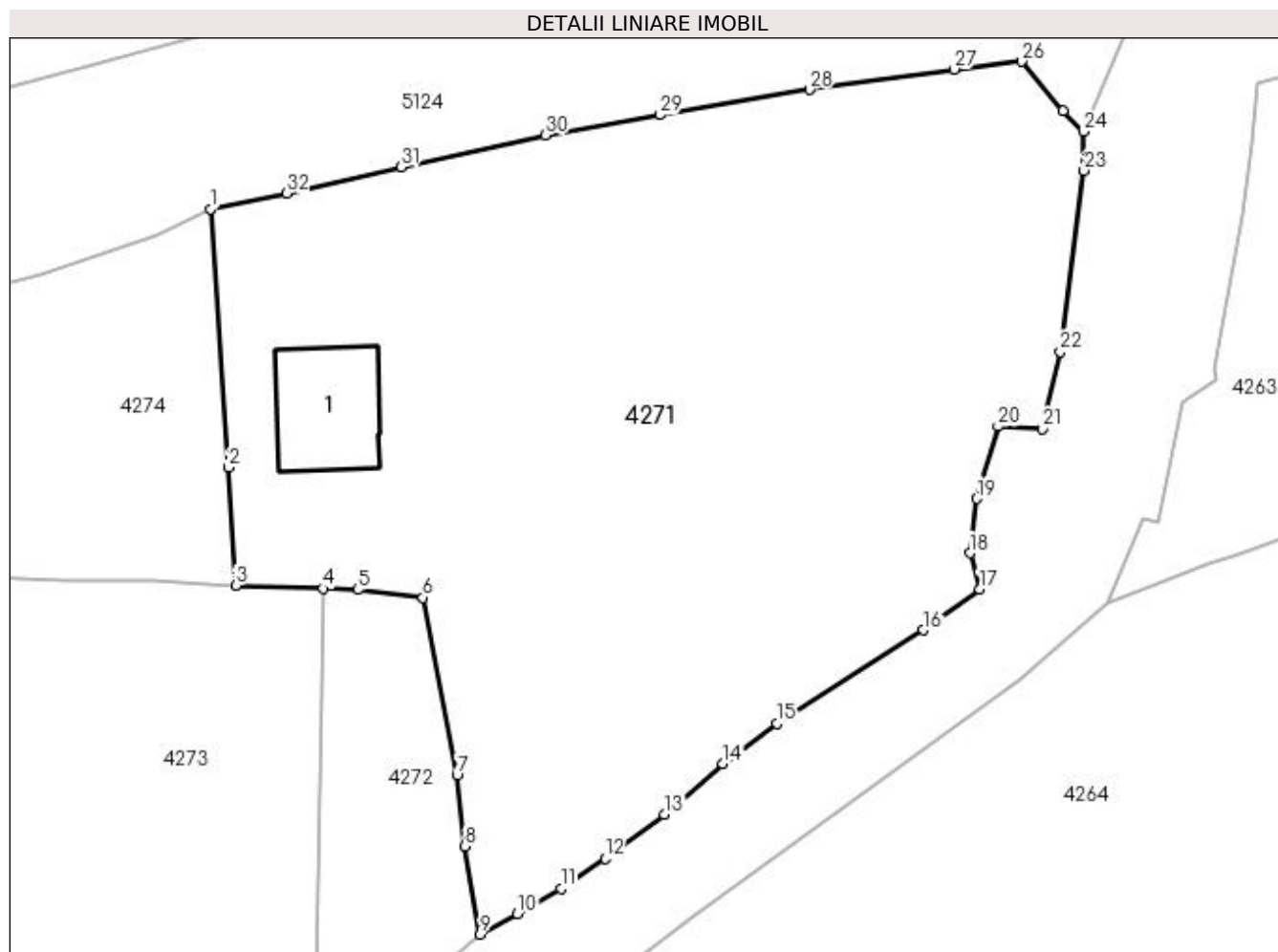
Inscrieri privind dezmembramintele dreptului de proprietate, drepturi reale de garanție și sarcini	Referințe
NU SUNT	

Anexa Nr. 1 La Partea I

Teren

Nr cadastral	Suprafața (mp)*	Observații / Referințe
35975	3.681	Provenit din CF 35975, nr. top. 3215/130, CF 32668, 32670, nr. top. 3205, 3207

* Suprafața este determinată în planul de proiecție Stereo 70.



Date referitoare la teren

Crt	Categorie folosință	Intra vilan	Suprafața (mp)	Tarla	Parcelă	Nr. topo	Observații / Referințe
1	curți constructii	DA	532	-	-	-	
2	faneata	DA	3.149	-	-	-	

Date referitoare la construcții

Crt	Număr	Destinație construcție	Supraf. (mp)	Situație juridică	Observații / Referințe
A1.1		construcții de locuințe	96	Cu acte	Nr. niveluri:2; S. construita la sol:96 mp; S. construita desfasurata:165 mp; Casă de locuit, P+M

Lungime Segmente

1) Valorile lungimilor segmentelor sunt obținute din proiecție în plan.

Punct început	X / Y	Punct sfârșit	X / Y	Lungime segment (** (m))
1	529.454,627 665.968,291	2	529.456,255 665.945,561	22.788
3	529.456,861 665.935,177	4	529.464,571 665.934,916	7.714
5	529.467,595 665.934,813	6	529.473,341 665.934,122	5.787

Punct început	X / Y	Punct sfârșit	X / Y	Lungime segment (** (m))
2	529.456,255 665.945,561	3	529.456,861 665.935,177	10.402
4	529.464,571 665.934,916	5	529.467,595 665.934,813	3.026
6	529.473,341 665.934,122	7	529.476,329 665.918,468	15.937

Punct început	X / Y	Punct sfârșit	X / Y	Lungime segment (** (m)
7	529.476,329 665.918,468	8	529.477,031 665.912,243	6.264
9	529.478,376 665.904,505	10	529.481,654 665.906,295	3.735
11	529.485,481 665.908,505	12	529.489,364 665.911,185	4.718
13	529.494,584 665.915,033	14	529.499,74 665.919,51	6.828
15	529.504,471 665.923,051	16	529.517,35 665.931,271	15.279
17	529.522,311 665.934,862	18	529.521,455 665.938,018	3.27
19	529.522,049 665.942,821	20	529.523,914 665.949,171	6.618
21	529.527,817 665.948,963	22	529.529,392 665.955,736	6.954
23	529.531,498 665.971,674	24	529.531,433 665.975,098	3.425
25	529.529,649 665.976,889	26	529.526,008 665.981,262	5.69
27	529.520,063 665.980,583	28	529.507,343 665.978,797	12.845
29	529.494,211 665.976,568	30	529.484,107 665.974,783	10.26
31	529.471,429 665.971,994	32	529.461,387 665.969,671	10.307

Punct început	X / Y	Punct sfârșit	X / Y	Lungime segment (** (m)
8	529.477,031 665.912,243	9	529.478,376 665.904,505	7.854
10	529.481,654 665.906,295	11	529.485,481 665.908,505	4.419
12	529.489,364 665.911,185	13	529.494,584 665.915,033	6.485
14	529.499,74 665.919,51	15	529.504,471 665.923,051	5.909
16	529.517,35 665.931,271	17	529.522,311 665.934,862	6.124
18	529.521,455 665.938,018	19	529.522,049 665.942,821	4.84
20	529.523,914 665.949,171	21	529.527,817 665.948,963	3.909
22	529.529,392 665.955,736	23	529.531,498 665.971,674	16.077
24	529.531,433 665.975,098	25	529.529,649 665.976,889	2.528
26	529.526,008 665.981,262	27	529.520,063 665.980,583	5.984
28	529.507,343 665.978,797	29	529.494,211 665.976,568	13.32
30	529.484,107 665.974,783	31	529.471,429 665.971,994	12.981
32	529.461,387 665.969,671	1	529.454,627 665.968,291	6.899

** Lungimile segmentelor sunt determinate în planul de proiecție Stereo 70 și sunt rotunjite la 1 milimetru.

*** Distanța dintre puncte este formată din segmente cumulate ce sunt mai mici decât valoarea 1 milimetru.

**DATE DESPRE IMOBILUL NR. 4272**

Oficiul de Cadastru și Publicitate Imobiliară SUCEAVA
Biroul de Cadastru și Publicitate Imobiliară Campulung Moldovenesc

A. Partea I. Descrierea imobilului

TEREN Intravilan

Adresa: Loc. Valea Putnei, Jud. Suceava, Loc numit Valea Putnei

Nr. Crt	Nr cadastral Nr. topografic	Suprafața* (mp)	Observații / Referințe
A1		409	Sector cadastral:33 Teren neimprejmuit;

B. Partea II. Proprietari și acte

Inscrieri privitoare la dreptul de proprietate și alte drepturi reale		Referințe
4272 / 18/12/2022		
Act Normativ nr. Lege nr. 7, din 13/03/1996 emis de Parlamentul României;		
B1	Inscrierea provizorie, drept de PROPRIETATE, dobandit prin Lege, cota actuala 1/1 1) COMUNA POJORÂTA, CIF:4441425	A1

C. Partea III. SARCINI .

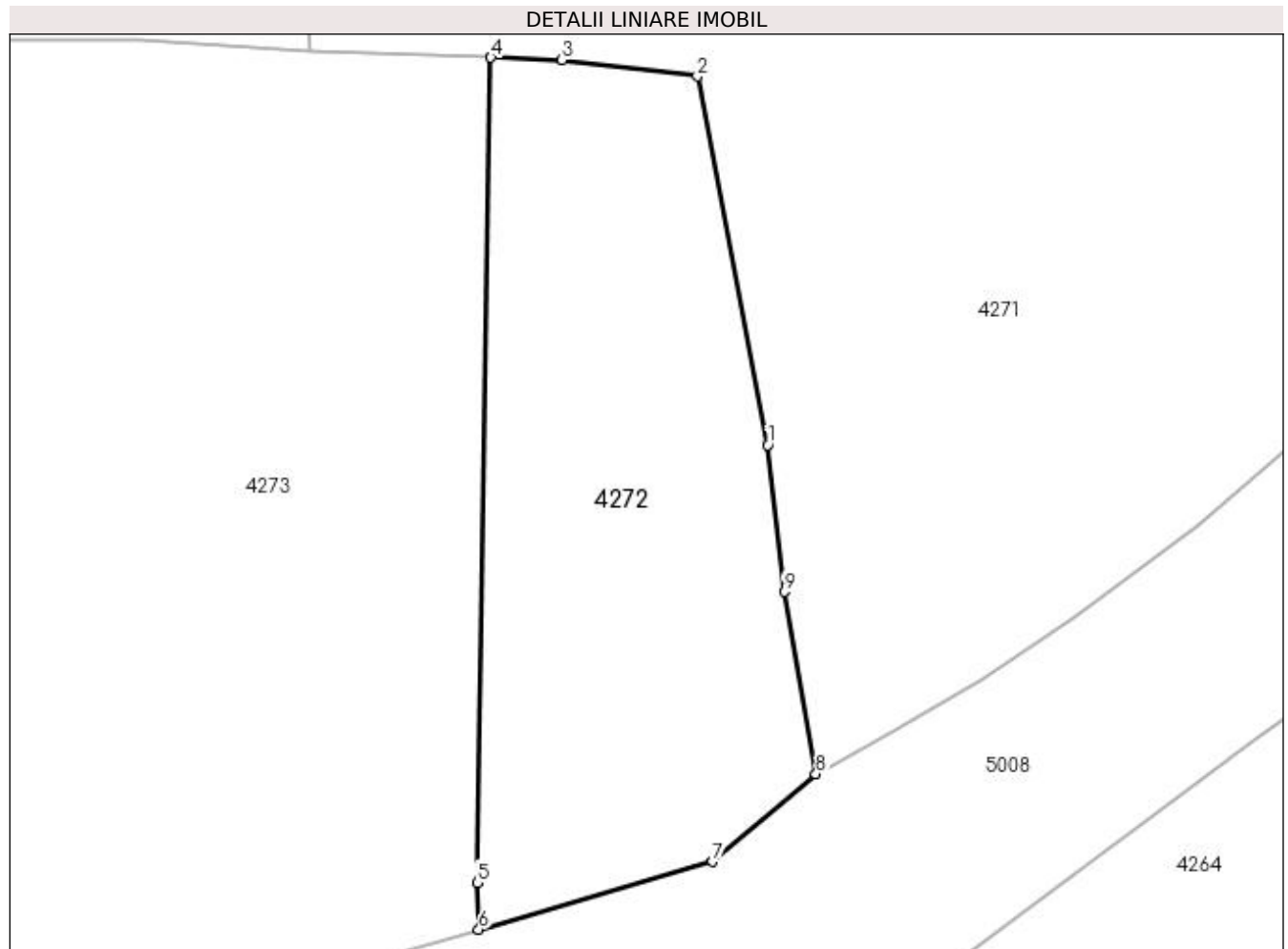
Inscrieri privind dezmembramintele dreptului de proprietate, drepturi reale de garanție și sarcini	Referințe
NU SUNT	

Anexa Nr. 1 La Partea I

Teren

Nr cadastral	Suprafața (mp)*	Observații / Referințe
	409	

* Suprafața este determinată în planul de proiecție Stereo 70.



Date referitoare la teren

Crt	Categorie folosință	Intra vilan	Suprafața (mp)	Tarla	Parcelă	Nr. topo	Observații / Referințe
1	faneata	DA	409	-	-	-	

Lungime Segmente

1) Valorile lungimilor segmentelor sunt obținute din proiecție în plan.

Punct început	X / Y	Punct sfârșit	X / Y	Lungime segment (** (m)
1	529.476,329 665.918,468	2	529.473,341 665.934,122	15.937
2	529.473,341 665.934,122	3	529.467,595 665.934,813	5.787
3	529.467,595 665.934,813	4	529.464,571 665.934,916	3.026
4	529.464,571 665.934,916	5	529.463,978 665.899,892	35.029
5	529.463,978 665.899,892	6	529.464,055 665.897,902	1.991

Punct început	X / Y	Punct sfârșit	X / Y	Lungime segment (** (m)
6	529.464,055 665.897,902	7	529.473,997 665.900,777	10.349
7	529.473,997 665.900,777	8	529.478,376 665.904,505	5.751
8	529.478,376 665.904,505	9	529.477,031 665.912,243	7.854
9	529.477,031 665.912,243	1	529.476,329 665.918,468	6.264

** Lungimile segmentelor sunt determinate în planul de proiecție Stereo 70 și sunt rotunjite la 1 milimetru.

*** Distanța dintre puncte este formată din segmente cumulate ce sunt mai mici decât valoarea 1 milimetru.

**DATE DESPRE IMOBILUL NR. 4273**

Oficiul de Cadastru și Publicitate Imobiliară SUCEAVA
Biroul de Cadastru și Publicitate Imobiliară Campulung Moldovenesc

A. Partea I. Descrierea imobilului

TEREN Intravilan

Adresa: Loc. Valea Putnei, Jud. Suceava, Loc numit Valea Putnei

Nr. Crt	Nr cadastral Nr. topografic	Suprafața* (mp)	Observații / Referințe
A1	30951	3.503	Sector cadastral:33 Teren neimprejmuit; Provenit din CF 30951, nr. cad. 30951

B. Partea II. Proprietari și acte

Inscrieri privitoare la dreptul de proprietate și alte drepturi reale		Referințe
14144 / 12/09/2022		
Act Notarial nr. contract de vânzare nr. 882, din 09/09/2022 emis de notar public MUSTIAȚĂ MARTA-MAGDALENA;		
B1	Intabulare, drept de PROPRIETATE, bun comun, în devălmășie, dobândit prin Conventie, cota actuala 1/1	A1
	1) LUCANU DANIELA	
	2) LUCANU DUMITRU-CRISTIAN	

C. Partea III. SARCINI .

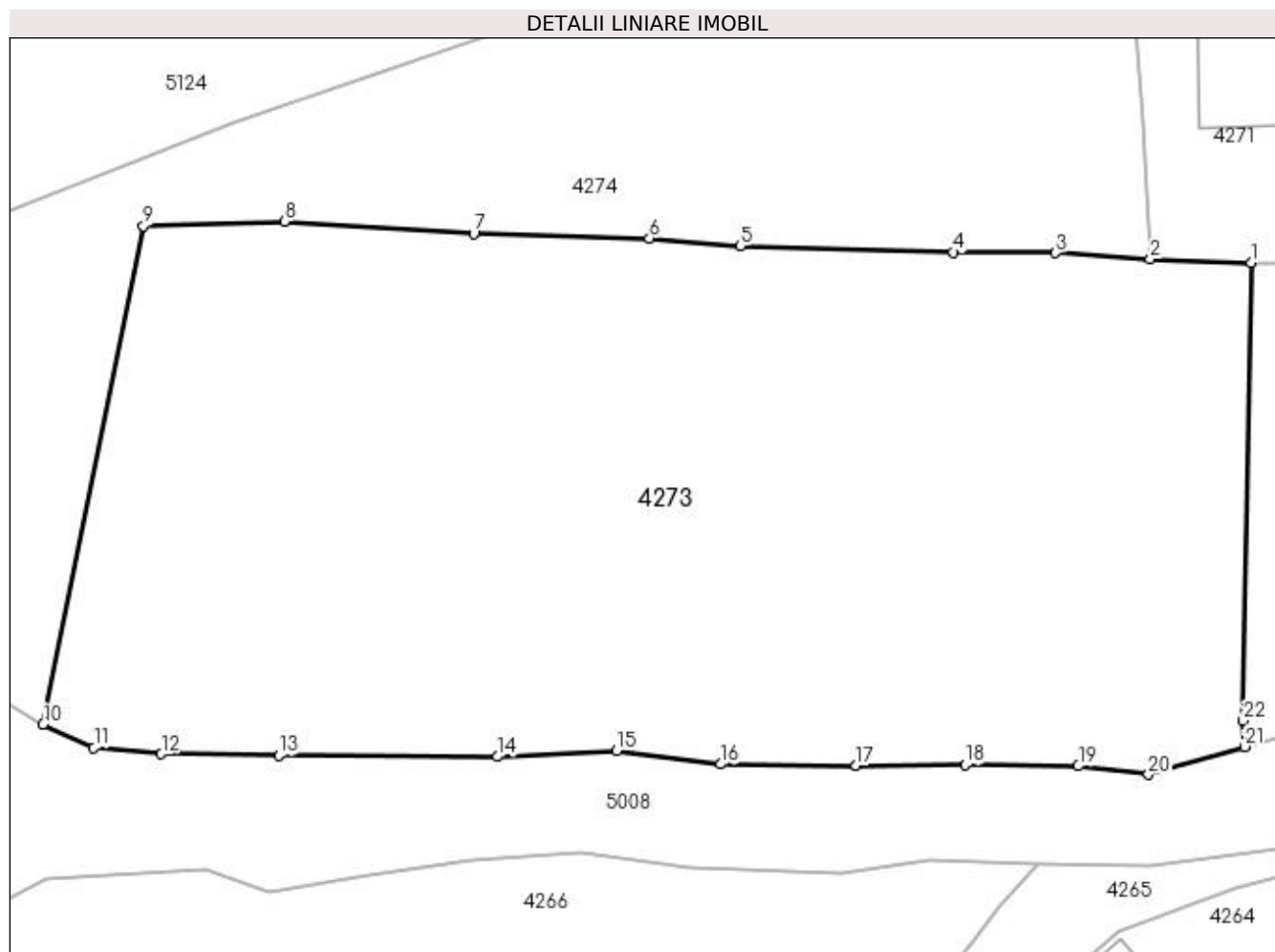
Inscrieri privind dezmembramintele dreptului de proprietate, drepturi reale de garanție și sarcini	Referințe
NU SUNT	

Anexa Nr. 1 La Partea I

Teren

Nr cadastral	Suprafața (mp)*	Observații / Referințe
30951	3.503	Provenit din CF 30951, nr. cad. 30951

* Suprafața este determinată în planul de proiecție Stereo 70.



Date referitoare la teren

Crt	Categorie folosință	Intravilan	Suprafața (mp)	Tarla	Parcelă	Nr. topo	Observații / Referințe
1	faneata	DA	3.503	-	-	-	

Lungime Segmente

1) Valorile lungimilor segmentelor sunt obținute din proiecție în plan.

Punct început	X / Y	Punct sfârșit	X / Y	Lungime segment (** (m)
1	529.464,571 665.934,916	2	529.456,861 665.935,177	7.714
3	529.449,627 665.935,659	4	529.441,82 665.935,703	7.807
5	529.425,501 665.936,168	6	529.418,562 665.936,749	6.963
7	529.405,112 665.937,135	8	529.390,629 665.938,057	14.512
9	529.379,844 665.937,713	10	529.372,183 665.899,597	38.878

Punct început	X / Y	Punct sfârșit	X / Y	Lungime segment (** (m)
2	529.456,861 665.935,177	3	529.449,627 665.935,659	7.25
4	529.441,82 665.935,703	5	529.425,501 665.936,168	16.326
6	529.418,562 665.936,749	7	529.405,112 665.937,135	13.456
8	529.390,629 665.938,057	9	529.379,844 665.937,713	10.79
10	529.372,183 665.899,597	11	529.376,063 665.897,811	4.271

Punct început	X / Y	Punct sfârșit	X / Y	Lungime segment (** (m)
11	529.376,063 665.897,811	12	529.381,221 665.897,35	5.179
13	529.390,207 665.897,243	14	529.406,919 665.897,147	16.712
15	529.416,059 665.897,588	16	529.424,028 665.896,57	8.034
17	529.434,363 665.896,453	18	529.442,695 665.896,516	8.332
19	529.451,361 665.896,415	20	529.456,725 665.895,782	5.401
21	529.464,055 665.897,902	22	529.463,978 665.899,892	1.991

Punct început	X / Y	Punct sfârșit	X / Y	Lungime segment (** (m)
12	529.381,221 665.897,35	13	529.390,207 665.897,243	8.987
14	529.406,919 665.897,147	15	529.416,059 665.897,588	9.151
16	529.424,028 665.896,57	17	529.434,363 665.896,453	10.336
18	529.442,695 665.896,516	19	529.451,361 665.896,415	8.667
20	529.456,725 665.895,782	21	529.464,055 665.897,902	7.63
22	529.463,978 665.899,892	1	529.464,571 665.934,916	35.029

** Lungimile segmentelor sunt determinate în planul de proiecție Stereo 70 și sunt rotunjite la 1 milimetru.

*** Distanța dintre puncte este formată din segmente cumulate ce sunt mai mici decât valoarea 1 milimetru.

**DATE DESPRE IMOBILUL NR. 4274**

Oficiul de Cadastru și Publicitate Imobiliară SUCEAVA
Biroul de Cadastru și Publicitate Imobiliară Campulung Moldovenesc

A. Partea I. Descrierea imobilului

TEREN Intravilan

Adresa: Loc. Valea Putnei, Calea Transilvaniei, Nr. 5, Jud. Suceava

Nr. Crt	Nr cadastral Nr. topografic	Suprafața* (mp)	Observații / Referințe
A1	32669	2.241	Sector cadastral:33 Teren neimprejmuit; CF 32669, nr. top. 3206

B. Partea II. Proprietari și acte

Inscrieri privitoare la dreptul de proprietate și alte drepturi reale		Referințe
4274 / 18/12/2022		
Act Normativ nr. Lege nr. 7, din 13/03/1996 emis de Parlamentul României;		
B1	Inscrierea provizorie, drept de PROPRIETATE, dobandit prin Lege, cota actuala 1/1 1) COMUNA POJORÂTA, CIF:4441425	A1

C. Partea III. SARCINI .

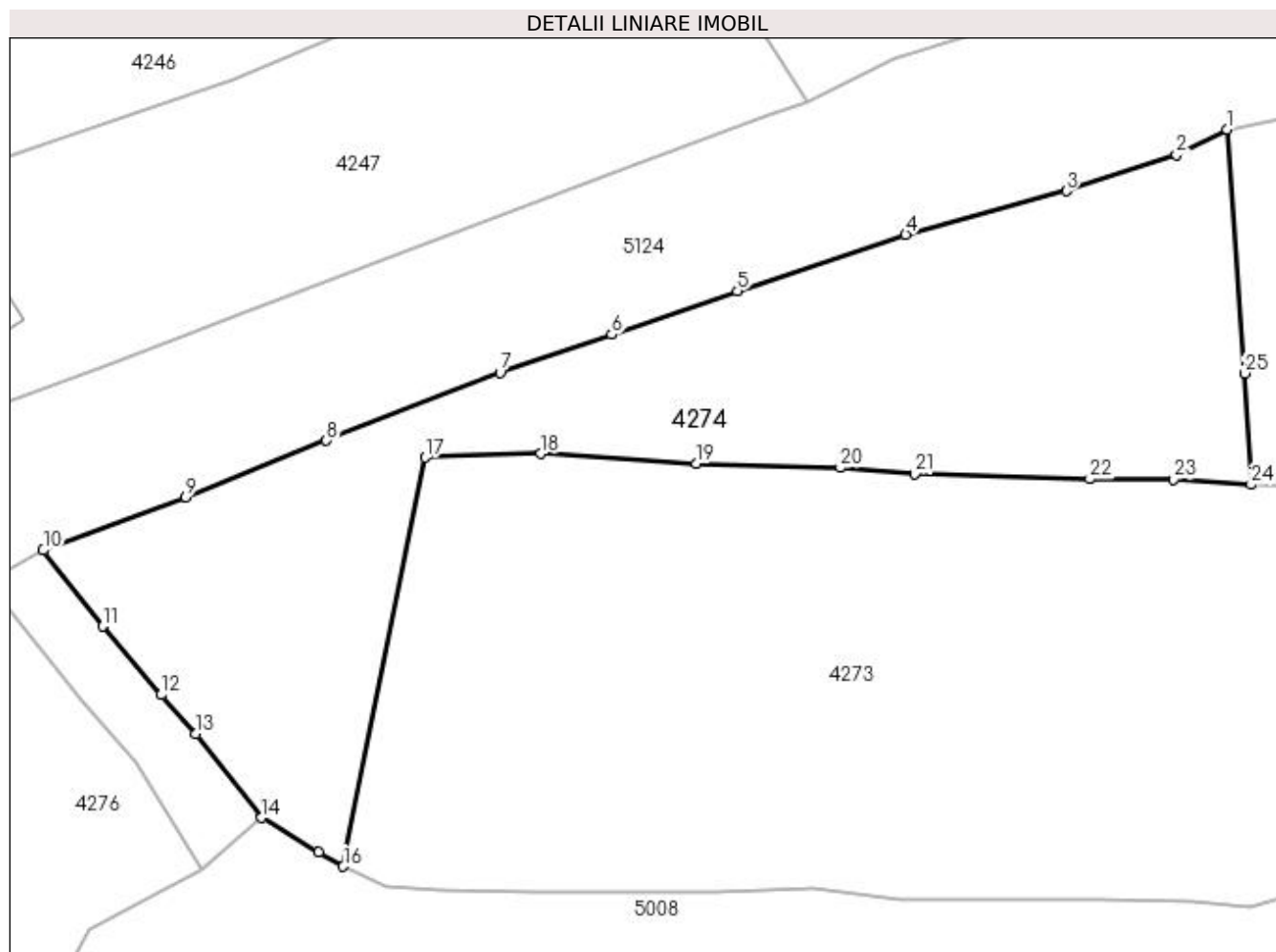
Inscrieri privind dezmembramintele dreptului de proprietate, drepturi reale de garanție și sarcini	Referințe
NU SUNT	

Anexa Nr. 1 La Partea I

Teren

Nr cadastral	Suprafața (mp)*	Observații / Referințe
32669	2.241	CF 32669, nr. topo. 3206

* Suprafața este determinată în planul de proiecție Stereo 70.



Date referitoare la teren

Crt	Categorie folosință	Intra vilan	Suprafața (mp)	Tarla	Parcelă	Nr. topo	Observații / Referințe
1	faneata	DA	2.241	-	-	-	

Lungime Segmente

1) Valorile lungimilor segmentelor sunt obținute din proiecție în plan.

Punct început	X / Y	Punct sfârșit	X / Y	Lungime segment (** (m)
1	529.454,627 665.968,291	2	529.449,889 665.965,939	5.29
3	529.439,624 665.962,545	4	529.424,631 665.958,507	15.527
5	529.408,956 665.953,22	6	529.397,235 665.949,169	12.401
7	529.386,806 665.945,607	8	529.370,622 665.939,288	17.374
9	529.357,502 665.934,03	10	529.344,198 665.929,069	14.199

Punct început	X / Y	Punct sfârșit	X / Y	Lungime segment (** (m)
2	529.449,889 665.965,939	3	529.439,624 665.962,545	10.812
4	529.424,631 665.958,507	5	529.408,956 665.953,22	16.543
6	529.397,235 665.949,169	7	529.386,806 665.945,607	11.021
8	529.370,622 665.939,288	9	529.357,502 665.934,03	14.134
10	529.344,198 665.929,069	11	529.349,74 665.921,98	8.998

Punct început	X / Y	Punct sfârșit	X / Y	Lungime segment (** (m)
11	529.349,74 665.921,98	12	529.355,209 665.915,605	8.399
13	529.358,391 665.911,932	14	529.364,577 665.904,131	9.956
15	529.369,893 665.900,927	16	529.372,183 665.899,597	2.648
17	529.379,844 665.937,713	18	529.390,629 665.938,057	10.79
19	529.405,112 665.937,135	20	529.418,562 665.936,749	13.456
21	529.425,501 665.936,168	22	529.441,82 665.935,703	16.326
23	529.449,627 665.935,659	24	529.456,861 665.935,177	7.25
25	529.456,255 665.945,561	1	529.454,627 665.968,291	22.788

Punct început	X / Y	Punct sfârșit	X / Y	Lungime segment (** (m)
12	529.355,209 665.915,605	13	529.358,391 665.911,932	4.86
14	529.364,577 665.904,131	15	529.369,893 665.900,927	6.207
16	529.372,183 665.899,597	17	529.379,844 665.937,713	38.878
18	529.390,629 665.938,057	19	529.405,112 665.937,135	14.512
20	529.418,562 665.936,749	21	529.425,501 665.936,168	6.963
22	529.441,82 665.935,703	23	529.449,627 665.935,659	7.807
24	529.456,861 665.935,177	25	529.456,255 665.945,561	10.402

** Lungimile segmentelor sunt determinate în planul de proiecție Stereo 70 și sunt rotunjite la 1 milimetru.

*** Distanța dintre puncte este formată din segmente cumulate ce sunt mai mici decât valoarea 1 milimetru.

**DATE DESPRE IMOBILUL NR. 4275**

Oficiul de Cadastru și Publicitate Imobiliară SUCEAVA
Biroul de Cadastru și Publicitate Imobiliară Campulung Moldovenesc

A. Partea I. Descrierea imobilului

TEREN Intravilan

Adresa: Loc. Valea Putnei, Jud. Suceava, Loc numit Valea Putnei

Nr. Crt	Nr cadastral Nr. topografic	Suprafața* (mp)	Observații / Referințe
A1		202	Sector cadastral:33 Teren neimprejmuit;

B. Partea II. Proprietari și acte

Inscrieri privitoare la dreptul de proprietate și alte drepturi reale		Referințe
4275 / 18/12/2022		
Act Normativ nr. Lege nr. 7, din 13/03/1996 emis de Parlamentul României;		
B1	Inscrierea provizorie, drept de PROPRIETATE, dobandit prin Lege, cota actuala 1/1 1) COMUNA POJORÂTA, CIF:4441425	A1

C. Partea III. SARCINI .

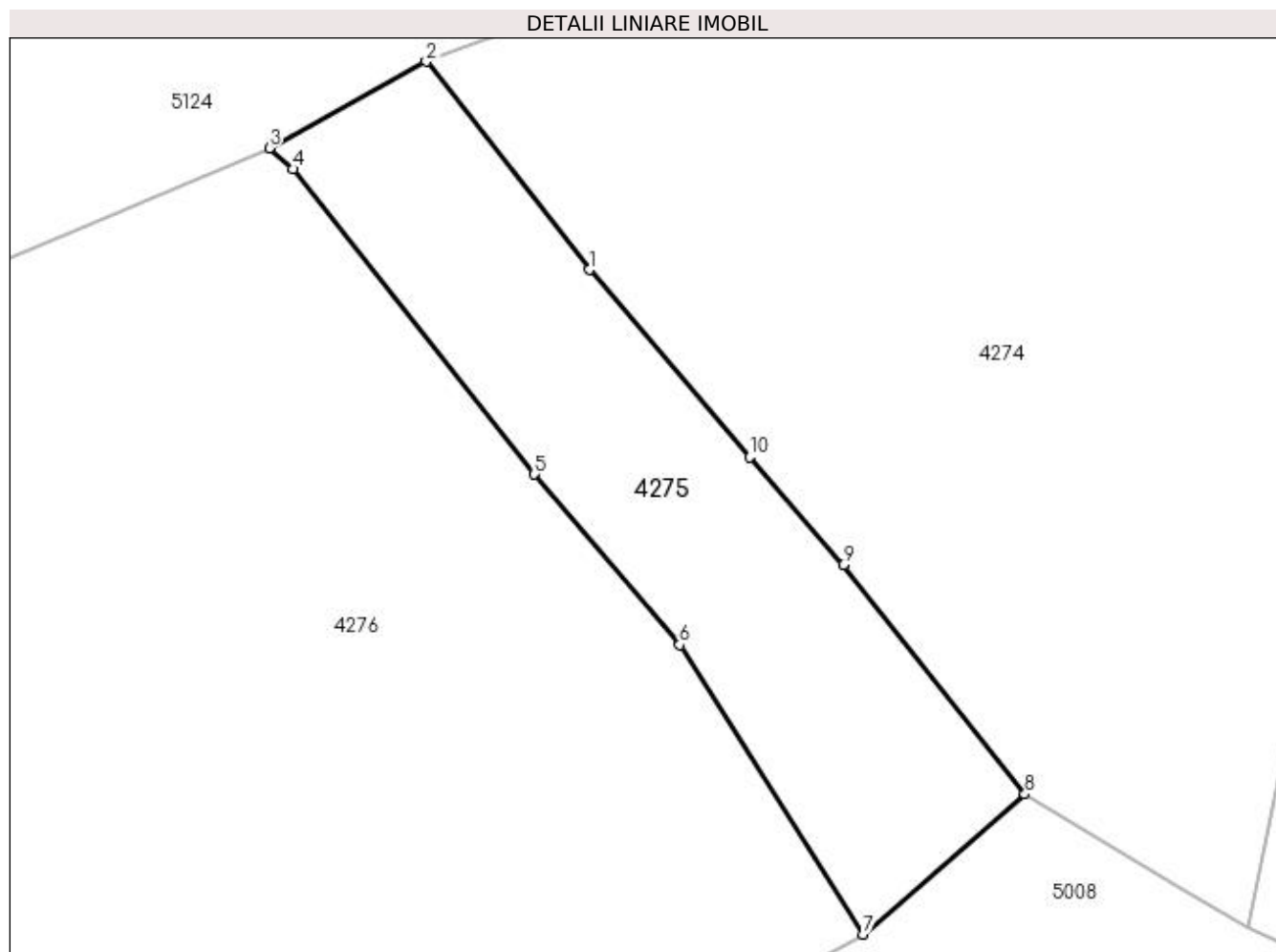
Inscrieri privind dezmembramintele dreptului de proprietate, drepturi reale de garanție și sarcini	Referințe
NU SUNT	

Anexa Nr. 1 La Partea I

Teren

Nr cadastral	Suprafața (mp)*	Observații / Referințe
	202	

* Suprafața este determinată în planul de proiecție Stereo 70.



Date referitoare la teren

Crt	Categorie folosință	Intravilan	Suprafața (mp)	Tarla	Parcelă	Nr. topo	Observații / Referințe
1	faneata	DA	202	-	-	-	

Lungime Segmente

1) Valorile lungimilor segmentelor sunt obținute din proiecție în plan.

Punct început	X / Y	Punct sfârșit	X / Y	Lungime segment (** (m)
1	529.349,74 665.921,98	2	529.344,198 665.929,069	8.998
2	529.344,198 665.929,069	3	529.338,852 665.926,126	6.103
3	529.338,852 665.926,126	4	529.339,656 665.925,406	1.079
4	529.339,656 665.925,406	5	529.347,876 665.915,022	13.244
5	529.347,876 665.915,022	6	529.352,821 665.909,221	7.623

Punct început	X / Y	Punct sfârșit	X / Y	Lungime segment (** (m)
6	529.352,821 665.909,221	7	529.359,061 665.899,366	11.664
7	529.359,061 665.899,366	8	529.364,577 665.904,131	7.289
8	529.364,577 665.904,131	9	529.358,391 665.911,932	9.956
9	529.358,391 665.911,932	10	529.355,209 665.915,605	4.86
10	529.355,209 665.915,605	1	529.349,74 665.921,98	8.399

** Lungimile segmentelor sunt determinate în planul de proiecție Stereo 70 și sunt rotunjite la 1 milimetru.

*** Distanța dintre puncte este formată din segmente cumulate ce sunt mai mici decât valoarea 1 milimetru.

**DATE DESPRE IMOBILUL NR. 4276**

Oficiul de Cadastru și Publicitate Imobiliară SUCEAVA
Biroul de Cadastru și Publicitate Imobiliară Campulung Moldovenesc

A. Partea I. Descrierea imobilului

TEREN Intravilan

Adresa: Loc. Valea Putnei, Jud. Suceava, Loc numit Valea Putnei

Nr. Crt	Nr cadastral Nr. topografic	Suprafața* (mp)	Observații / Referințe
A1		7.154	Sector cadastral:33 Teren neimprejmuit; U.P. II, U.A. 176AA

B. Partea II. Proprietari și acte

Inscrieri privitoare la dreptul de proprietate și alte drepturi reale		Referințe
4276 / 18/12/2022		
Act Normativ nr. Hotărâre nr. 1705, din 29/11/2006 emis de Guvernul României;		
B1	Intabulare, drept de PROPRIETATE, dobandit prin Lege, cota actuala 1/1 1) STATUL ROMÂN - DOMENIUL PUBLIC , CIF:99999999999999, LIPSĂ CUI/CIF	A1
Act Normativ nr. Hotărâre nr. 1705, din 29/11/2006 emis de Guvernul României (Act Normativ: Anexa nr. 3 - Inventarul centralizat al bunurilor din domeniul public al Statului, poziția nr. 1364; Act Normativ: Ordin Ministru nr. 496 din 09.03.2016 și Aviz CTAS nr. 140 din 04.06.2015 emise de Ministerul Apelor și Pădurilor; Act Administrativ; Declarație nr. 19147 din 12.12.2022 emis de Direcția Silvică Suceava.);		
B2	Intabulare, drept de ADMINISTRARE, dobandit prin Lege, cota actuala 1/1 1) REGIA NAȚIONALĂ A PĂDURILOR ROMSILVA RA , CIF:1590120, PRIN DIRECȚIA SILVICĂ SUCEAVA, CUI 714140, JUD. SUCEAVA, MUN. SUCEAVA, BLD. 1 MAI, NR.6	A1

C. Partea III. SARCINI .


Inscrieri privind dezmembramintele dreptului de proprietate, drepturi reale de garanție și sarcini	Referințe
NU SUNT	

Anexa Nr. 1 La Partea I

Teren

Nr cadastral	Suprafața (mp)*	Observații / Referințe
	7.154	U.P. II, U.A. 176AA

* Suprafața este determinată în planul de proiecție Stereo 70.



Date referitoare la teren

Crt	Categorie folosință	Intravilan	Suprafața (mp)	Tarla	Parcelă	Nr. topo	Observații / Referințe
1	padure	DA	7.154	-	-	-	

Lungime Segmente

1) Valorile lungimilor segmentelor sunt obținute din proiecție în plan.

Punct început	X / Y	Punct sfârșit	X / Y	Lungime segment (** (m)
1	529.338,852 665.926,126	2	529.327,663 665.921,419	12.139
3	529.315,141 665.916,706	4	529.284,656 665.904,27	32.924
5	529.266,118 665.897,127	6	529.227,514 665.881,597	41.611
7	529.214,617 665.875,553	8	529.199,841 665.867,774	16.699
9	529.190,588 665.862,336	10	529.182,029 665.856,236	10.51

Punct început	X / Y	Punct sfârșit	X / Y	Lungime segment (** (m)
2	529.327,663 665.921,419	3	529.315,141 665.916,706	13.38
4	529.284,656 665.904,27	5	529.266,118 665.897,127	19.867
6	529.227,514 665.881,597	7	529.214,617 665.875,553	14.243
8	529.199,841 665.867,774	9	529.190,588 665.862,336	10.733
10	529.182,029 665.856,236	11	529.177,32 665.852,367	6.095

Punct început	X / Y	Punct sfârșit	X / Y	Lungime segment (** (m))
11	529.177,32 665.852,367	12	529.181,73 665.839,625	13.484
13	529.183,587 665.835,156	14	529.187,099 665.826,763	9.098
15	529.196,309 665.828,529	16	529.210,831 665.831,096	14.747
17	529.219,058 665.835,246	18	529.227,63 665.843,663	12.014
19	529.233,742 665.852,154	20	529.240,153 665.855,953	7.452
21	529.246,116 665.859,826	22	529.254,987 665.860,645	8.909
23	529.261,546 665.858,56	24	529.265,944 665.855,729	5.23
25	529.270,379 665.852,498	26	529.279,292 665.851,398	8.981
27	529.310,524 665.863,272	28	529.332,026 665.872,984	23.594
29	529.338,735 665.875,784	30	529.342,459 665.879,815	5.488
31	529.344,327 665.886,086	32	529.348,543 665.893,759	8.755
33	529.359,061 665.899,366	34	529.352,821 665.909,221	11.664
35	529.347,876 665.915,022	36	529.339,656 665.925,406	13.244

Punct început	X / Y	Punct sfârșit	X / Y	Lungime segment (** (m))
12	529.181,73 665.839,625	13	529.183,587 665.835,156	4.839
14	529.187,099 665.826,763	15	529.196,309 665.828,529	9.378
16	529.210,831 665.831,096	17	529.219,058 665.835,246	9.214
18	529.227,63 665.843,663	19	529.233,742 665.852,154	10.462
20	529.240,153 665.855,953	21	529.246,116 665.859,826	7.11
22	529.254,987 665.860,645	23	529.261,546 665.858,56	6.882
24	529.265,944 665.855,729	25	529.270,379 665.852,498	5.487
26	529.279,292 665.851,398	27	529.310,524 665.863,272	33.413
28	529.332,026 665.872,984	29	529.338,735 665.875,784	7.27
30	529.342,459 665.879,815	31	529.344,327 665.886,086	6.543
32	529.348,543 665.893,759	33	529.359,061 665.899,366	11.919
34	529.352,821 665.909,221	35	529.347,876 665.915,022	7.623
36	529.339,656 665.925,406	1	529.338,852 665.926,126	1.079

** Lungimile segmentelor sunt determinate în planul de proiecție Stereo 70 și sunt rotunjite la 1 milimetru.

*** Distanța dintre puncte este formată din segmente cumulate ce sunt mai mici decât valoarea 1 milimetru.

**DATE DESPRE IMOBILUL NR. 4277**

Oficiul de Cadastru și Publicitate Imobiliară SUCEAVA
Biroul de Cadastru și Publicitate Imobiliară Campulung Moldovenesc

A. Partea I. Descrierea imobilului

TEREN Intravilan

Adresa: Loc. Valea Putnei, Jud. Suceava, Loc numit Valea Putnei

Nr. Crt	Nr cadastral Nr. topografic	Suprafața* (mp)	Observații / Referințe
A1		420	Sector cadastral:33 Teren neimprejmuit;

B. Partea II. Proprietari și acte

Inscrieri privitoare la dreptul de proprietate și alte drepturi reale		Referințe
4277 / 18/12/2022		
Act Normativ nr. Lege nr. 7, din 13/03/1996 emis de Parlamentul României;		
B1	Inscrierea provizorie, drept de PROPRIETATE, dobandit prin Lege, cota actuala 1/1 1) COMUNA POJORÂTA, CIF:4441425	A1

C. Partea III. SARCINI .

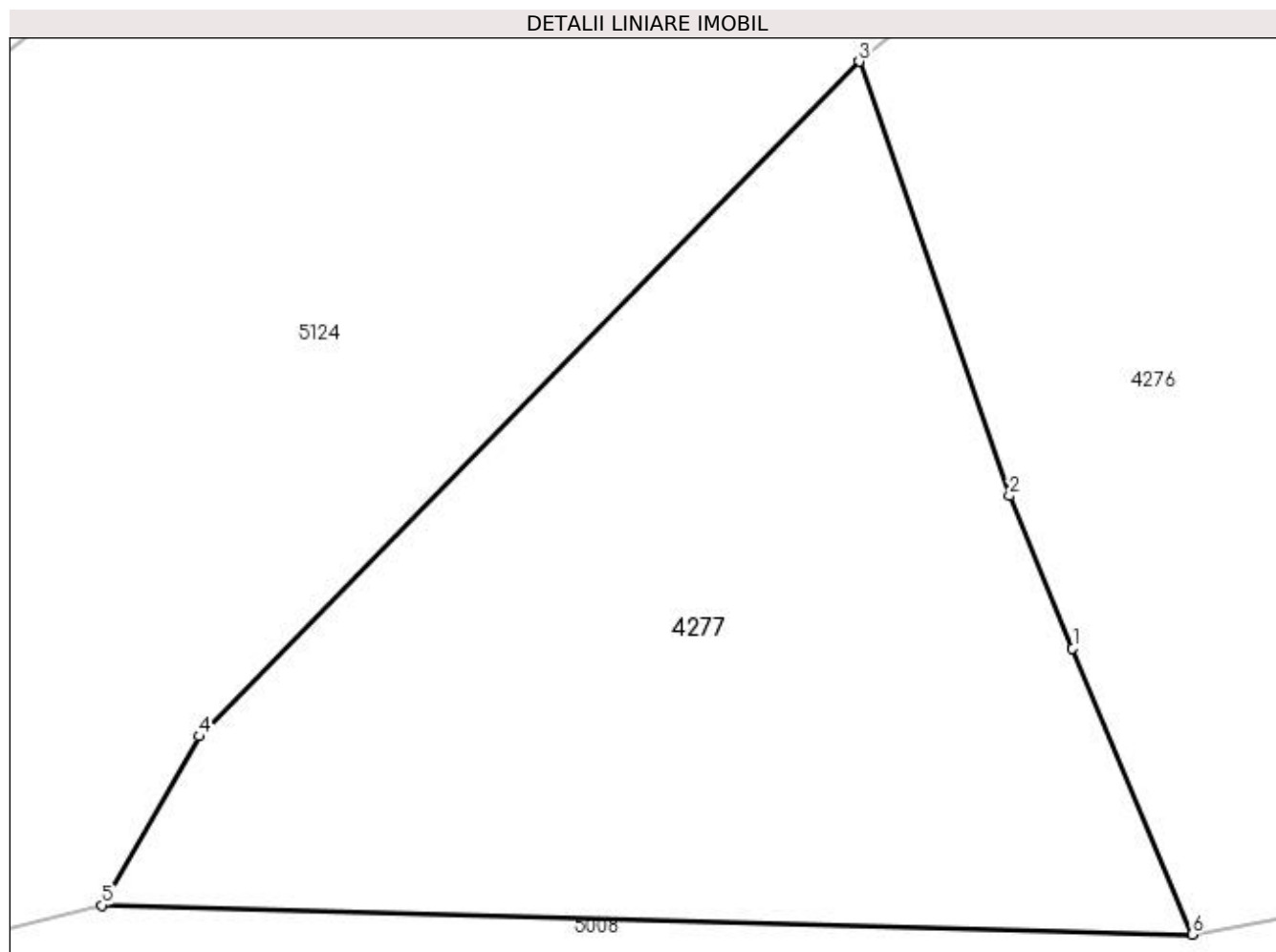
Inscrieri privind dezmembramintele dreptului de proprietate, drepturi reale de garanție și sarcini	Referințe
NU SUNT	

Anexa Nr. 1 La Partea I

Teren

Nr cadastral	Suprafața (mp)*	Observații / Referințe
	420	

* Suprafața este determinată în planul de proiecție Stereo 70.



Date referitoare la teren

Crt	Categorie folosință	Intra vilan	Suprafața (mp)	Tarla	Parcelă	Nr. topo	Observații / Referințe
1	faneata	DA	420	-	-	-	

Lungime Segmente

1) Valorile lungimilor segmentelor sunt obținute din proiecție în plan.

Punct început	X / Y	Punct sfârșit	X / Y	Lungime segment (** (m)
1	529.183,587 665.835,156	2	529.181,73 665.839,625	4.839
2	529.181,73 665.839,625	3	529.177,32 665.852,367	13.484
3	529.177,32 665.852,367	4	529.157,945 665.832,576	27.696
4	529.157,945 665.832,576	5	529.155,095 665.827,615	5.721
5	529.155,095 665.827,615	6	529.187,099 665.826,763	32.015

Punct început	X / Y	Punct sfârșit	X / Y	Lungime segment (** (m)
6	529.187,099 665.826,763	1	529.183,587 665.835,156	9.098

** Lungimile segmentelor sunt determinate în planul de proiecție Stereo 70 și sunt rotunjite la 1 milimetru.

*** Distanța dintre puncte este formată din segmente cumulate ce sunt mai mici decât valoarea 1 milimetru.

**DATE DESPRE IMOBILUL NR. 4278**

Oficiul de Cadastru și Publicitate Imobiliară SUCEAVA
Biroul de Cadastru și Publicitate Imobiliară Câmpulung Moldovenesc

A. Partea I. Descrierea imobilului

TEREN Intravilan

Adresa: Loc. Valea Putnei, Jud. Suceava, Loc numit Valea Putnei

Nr. Crt	Nr cadastral Nr. topografic	Suprafața* (mp)	Observații / Referințe
A1	35881	5.758	Sector cadastral:80 Teren neimprejmuit; Provenit din CF 35881, nr. top. 3294/1

B. Partea II. Proprietari și acte

Inscrieri privitoare la dreptul de proprietate și alte drepturi reale		Referințe
370 / 13/03/2002		
Hotarare Judecatoreasca nr. SENTINTA_CIVILA nr. 1797, din 03/12/2001 emis de Judecătoria Câmpulung Moldovenesc;		
B1	Intabulare, drept de PROPRIETATE, dobandit prin Hotarare Judecatoreasca, cota actuala 4321/5758 1) BIZUBAC SOFIA 2) BIZUBAC VASILE	A1
4278 / 18/12/2022		
Act Normativ nr. Lege nr. 7, din 13/03/1996 emis de Parlamentul României;		
B2	Intabulare, drept de PROPRIETATE, dobandit prin Lege, cota actuala 1437/5758 1) NEIDENTIFICAT NEIDENTIFICAT	A1
Act Administrativ nr. Adeverință nr. 1291, din 24/10/2022 emis de Primăria Comunei Pojorâta;		
B3	Se notează posesia faptică în favoarea lui 1) BIZUBAC SOFIA 2) BIZUBAC VASILE	A1

C. Partea III. SARCINI .

Inscrieri privind dezmembramintele dreptului de proprietate, drepturi reale de garanție și sarcini	Referințe
NU SUNT	

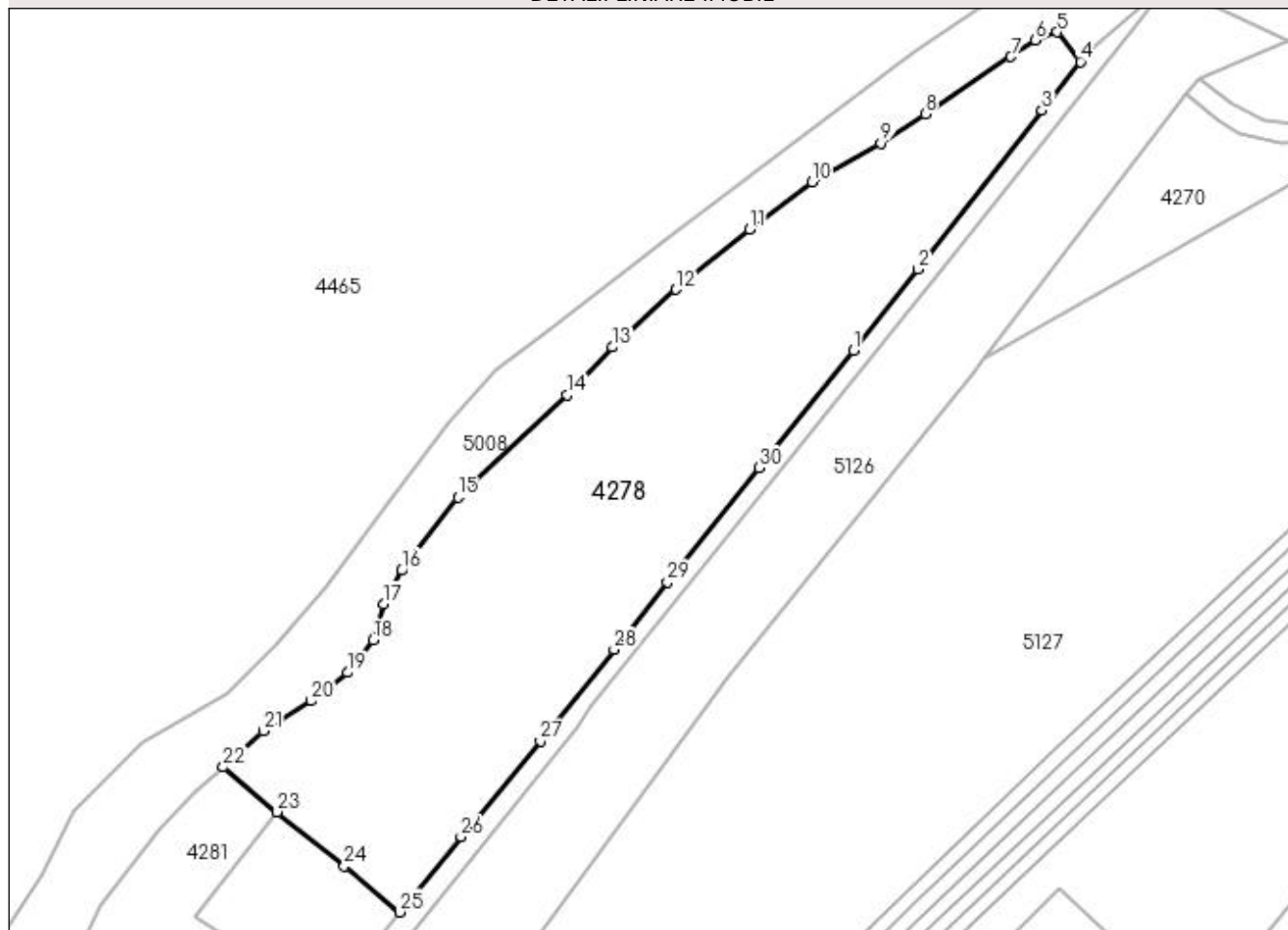
Anexa Nr. 1 La Partea I

Teren

Nr cadastral	Suprafața (mp)*	Observații / Referințe
35881	5.758	Provenit din CF 35881, nr. top. 3294/1

* Suprafața este determinată în planul de proiecție Stereo 70.

DETALII LINIARE IMOBIL



Date referitoare la teren

Crt	Categorie folosință	Intravilan	Suprafața (mp)	Tarla	Parcelă	Nr. topo	Observații / Referințe
1	faneata	DA	5.758	-	-	-	

Lungime Segmente

1) Valorile lungimilor segmentelor sunt obținute din proiecție în plan.

Punct început	X / Y	Punct sfârșit	X / Y	Lungime segment (** (m)
1	529.069,221 665.754,409	2	529.080,647 665.768,857	18.42
3	529.102,598 665.796,957	4	529.109,387 665.805,594	10.986
5	529.105,31 665.810,812	6	529.101,471 665.809,409	4.087
7	529.097,113 665.806,432	8	529.081,934 665.796,345	18.225
9	529.074,1 665.791,147	10	529.061,913 665.784,218	14.019

Punct început	X / Y	Punct sfârșit	X / Y	Lungime segment (** (m)
2	529.080,647 665.768,857	3	529.102,598 665.796,957	35.657
4	529.109,387 665.805,594	5	529.105,31 665.810,812	6.622
6	529.101,471 665.809,409	7	529.097,113 665.806,432	5.278
8	529.081,934 665.796,345	9	529.074,1 665.791,147	9.402
10	529.061,913 665.784,218	11	529.050,881 665.775,881	13.828

Punct început	X / Y	Punct sfârșit	X / Y	Lungime segment (** (m)	Punct început	X / Y	Punct sfârșit	X / Y	Lungime segment (** (m)
11	529.050,881 665.775,881	12	529.037,831 665.765,277	16.815	12	529.037,831 665.765,277	13	529.026,512 665.755,04	15.262
13	529.026,512 665.755,04	14	529.018,553 665.746,628	11.58	14	529.018,553 665.746,628	15	528.999,226 665.728,456	26.528
15	528.999,226 665.728,456	16	528.989,286 665.715,512	16.32	16	528.989,286 665.715,512	17	528.986,046 665.709,57	6.768
17	528.986,046 665.709,57	18	528.984,238 665.703,21	6.612	18	528.984,238 665.703,21	19	528.979,687 665.697,445	7.345
19	528.979,687 665.697,445	20	528.973,228 665.692,429	8.178	20	528.973,228 665.692,429	21	528.964,74 665.687,097	10.024
21	528.964,74 665.687,097	22	528.957,676 665.680,705	9.527	22	528.957,676 665.680,705	23	528.967,223 665.672,768	12.415
23	528.967,223 665.672,768	24	528.979,111 665.663,239	15.236	24	528.979,111 665.663,239	25	528.988,854 665.655,03	12.74
25	528.988,854 665.655,03	26	528.999,761 665.668,392	17.248	26	528.999,761 665.668,392	27	529.013,821 665.685,346	22.025
27	529.013,821 665.685,346	28	529.026,89 665.701,545	20.814	28	529.026,89 665.701,545	29	529.036,284 665.713,487	15.194
29	529.036,284 665.713,487	30	529.052,469 665.733,663	25.866	30	529.052,469 665.733,663	1	529.069,221 665.754,409	26.665

** Lungimile segmentelor sunt determinate în planul de proiecție Stereo 70 și sunt rotunjite la 1 milimetru.

*** Distanța dintre puncte este formată din segmente cumulate ce sunt mai mici decât valoarea 1 milimetru.

**DATE DESPRE IMOBILUL NR. 4279**

Oficiul de Cadastru și Publicitate Imobiliară SUCEAVA
Biroul de Cadastru și Publicitate Imobiliară Campulung Moldovenesc

A. Partea I. Descrierea imobilului

TEREN Intravilan

Adresa: Loc. Valea Putnei, Jud. Suceava, Loc numit Valea Putnei

Nr. Crt	Nr cadastral Nr. topografic	Suprafața* (mp)	Observații / Referințe
A1	35905	952	Sector cadastral:80 Teren neimprejmuit; Provenit din CF 35905, nr. top. 3294/4

B. Partea II. Proprietari și acte

Inscrieri privitoare la dreptul de proprietate și alte drepturi reale		Referințe
2726 / 29/09/2006		
Act Normativ nr. LEGE nr. 198, din 01/01/2004 emis de - (h.g. nr 659 din 01.01.2005, emis de -;h.g. nr 941 din 01.01.2005, emis de -);		
B1	Intabulare, drept de PROPRIETATE, dobandit prin Expropriere, cota actuala 1/1 1) STATUL ROMÂN, CIF:9999999999999, LIPSĂ CUI/CIF	A1
B2	Intabulare, drept de ADMINISTRARE 1) COMPANIA NATIONALA DE AUTOSTRAZI SI DRUMURI NATIONALE SA DIN ROMÂNIA, CIF: 9999999999999, Lipsă CUI	A1

C. Partea III. SARCINI .

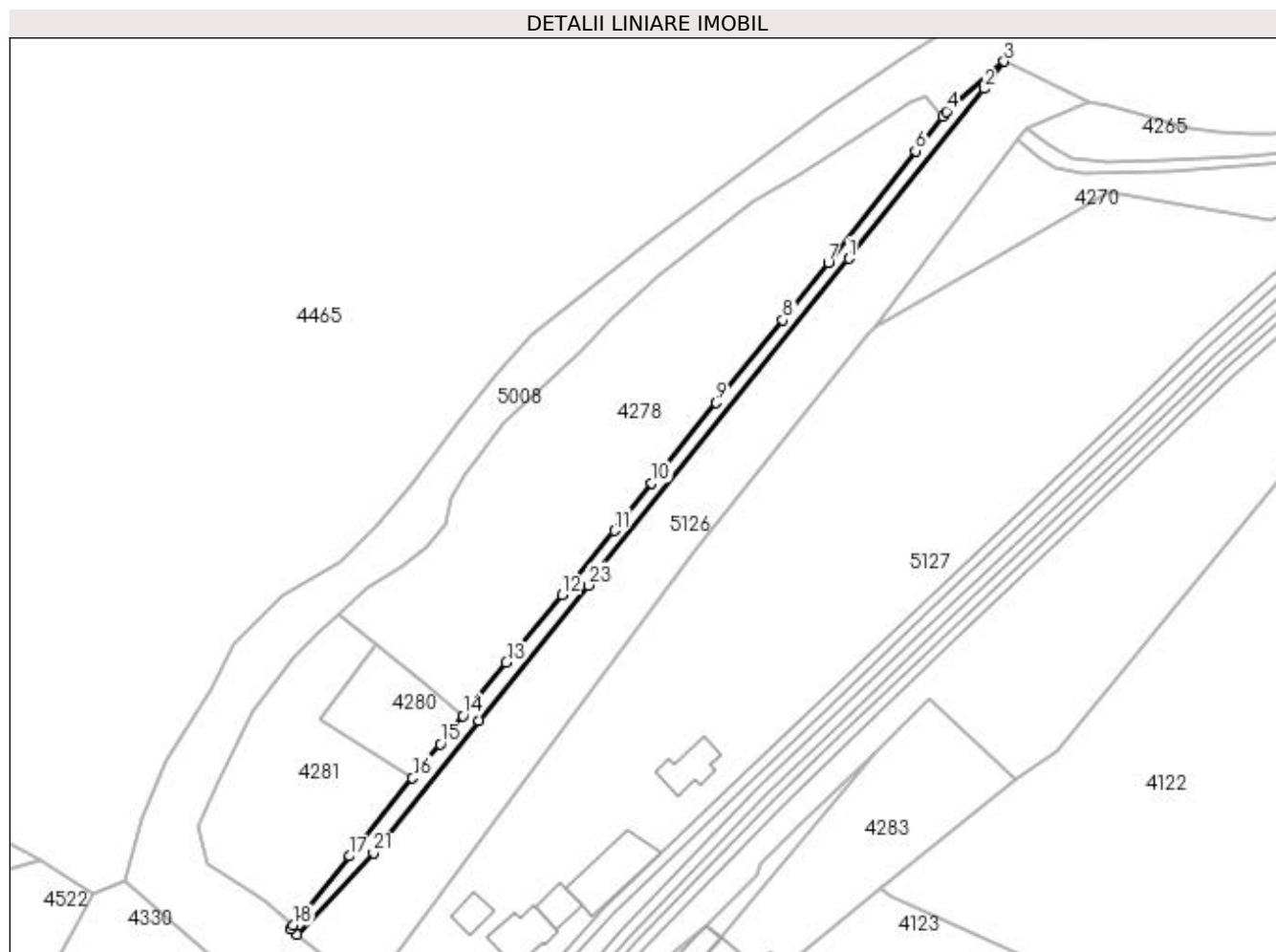
Inscrieri privind dezmembramintele dreptului de proprietate, drepturi reale de garanție și sarcini	Referințe
NU SUNT	

Anexa Nr. 1 La Partea I

Teren

Nr cadastral	Suprafața (mp)*	Observații / Referințe
35905	952	Provenit din CF 35905, nr. top. 3294/4

* Suprafața este determinată în planul de proiecție Stereo 70.



Date referitoare la teren

Crt	Categorie folosință	Intravilan	Suprafața (mp)	Tarla	Parcelă	Nr. topo	Observații / Referințe
1	faneata	DA	952	-	-	-	

Lungime Segmente

1) Valorile lungimilor segmentelor sunt obținute din proiecție în plan.

Punct început	X / Y	Punct sfârșit	X / Y	Lungime segment (** (m)
1	529.085,798 665.769,933	2	529.119,764 665.812,532	54.483
3	529.124,848 665.819,402	4	529.110,376 665.806,851	19.156
5	529.109,387 665.805,594	6	529.102,598 665.796,957	10.986
7	529.080,647 665.768,857	8	529.069,221 665.754,409	18.42
9	529.052,469 665.733,663	10	529.036,284 665.713,487	25.866

Punct început	X / Y	Punct sfârșit	X / Y	Lungime segment (** (m)
2	529.119,764 665.812,532	3	529.124,848 665.819,402	8.547
4	529.110,376 665.806,851	5	529.109,387 665.805,594	1.599
6	529.102,598 665.796,957	7	529.080,647 665.768,857	35.657
8	529.069,221 665.754,409	9	529.052,469 665.733,663	26.665
10	529.036,284 665.713,487	11	529.026,89 665.701,545	15.194

Punct început	X / Y	Punct sfârșit	X / Y	Lungime segment (** (m))
11	529.026,89 665.701,545	12	529.013,821 665.685,346	20.814
13	528.999,761 665.668,392	14	528.988,854 665.655,03	17.248
15	528.983,089 665.647,967	16	528.976,146 665.639,377	11.045
17	528.960,284 665.619,75	18	528.946,222 665.602,358	22.366
19	528.945,382 665.601,319	20	528.947,037 665.600,102	2.054
21	528.966,322 665.620,598	22	528.992,865 665.653,713	42.44
23	529.020,309 665.687,804	24	529.022,563 665.691,445	4.282

Punct început	X / Y	Punct sfârșit	X / Y	Lungime segment (** (m))
12	529.013,821 665.685,346	13	528.999,761 665.668,392	22.025
14	528.988,854 665.655,03	15	528.983,089 665.647,967	9.117
16	528.976,146 665.639,377	17	528.960,284 665.619,75	25.235
18	528.946,222 665.602,358	19	528.945,382 665.601,319	1.336
20	528.947,037 665.600,102	21	528.966,322 665.620,598	28.142
22	528.992,865 665.653,713	23	529.020,309 665.687,804	43.765
24	529.022,563 665.691,445	1	529.085,798 665.769,933	100.792

** Lungimile segmentelor sunt determinate în planul de proiecție Stereo 70 și sunt rotunjite la 1 milimetru.

*** Distanța dintre puncte este formată din segmente cumulate ce sunt mai mici decât valoarea 1 milimetru.

**DATE DESPRE IMOBILUL NR. 4280**

Oficiul de Cadastru și Publicitate Imobiliară SUCEAVA
Biroul de Cadastru și Publicitate Imobiliară Campulung Moldovenesc

A. Partea I. Descrierea imobilului

TEREN Intravilan

Adresa: Loc. Valea Putnei, Jud. Suceava, Loc numit Valea Putnei

Nr. Crt	Nr cadastral Nr. topografic	Suprafața* (mp)	Observații / Referințe
A1	35893	610	Sector cadastral:80 Teren neimprejmuit; Provenit din CF 35893, nr. top. 3294/3

B. Partea II. Proprietari și acte

Inscrieri privitoare la dreptul de proprietate și alte drepturi reale		Referințe
3292 / 30/11/2006		
Act Notarial nr. CVC nr. 2141, din 16/11/2006 emis de BNP HORIA ILIE SCRABA;		
B1	Intabulare, drept de PROPRIETATE bun comun în devalmasie, dobandit prin Conventie, cota actuala 1/1 1) BODNARIU MARIA 2) BODNARIU ȘTEFAN	A1

C. Partea III. SARCINI .

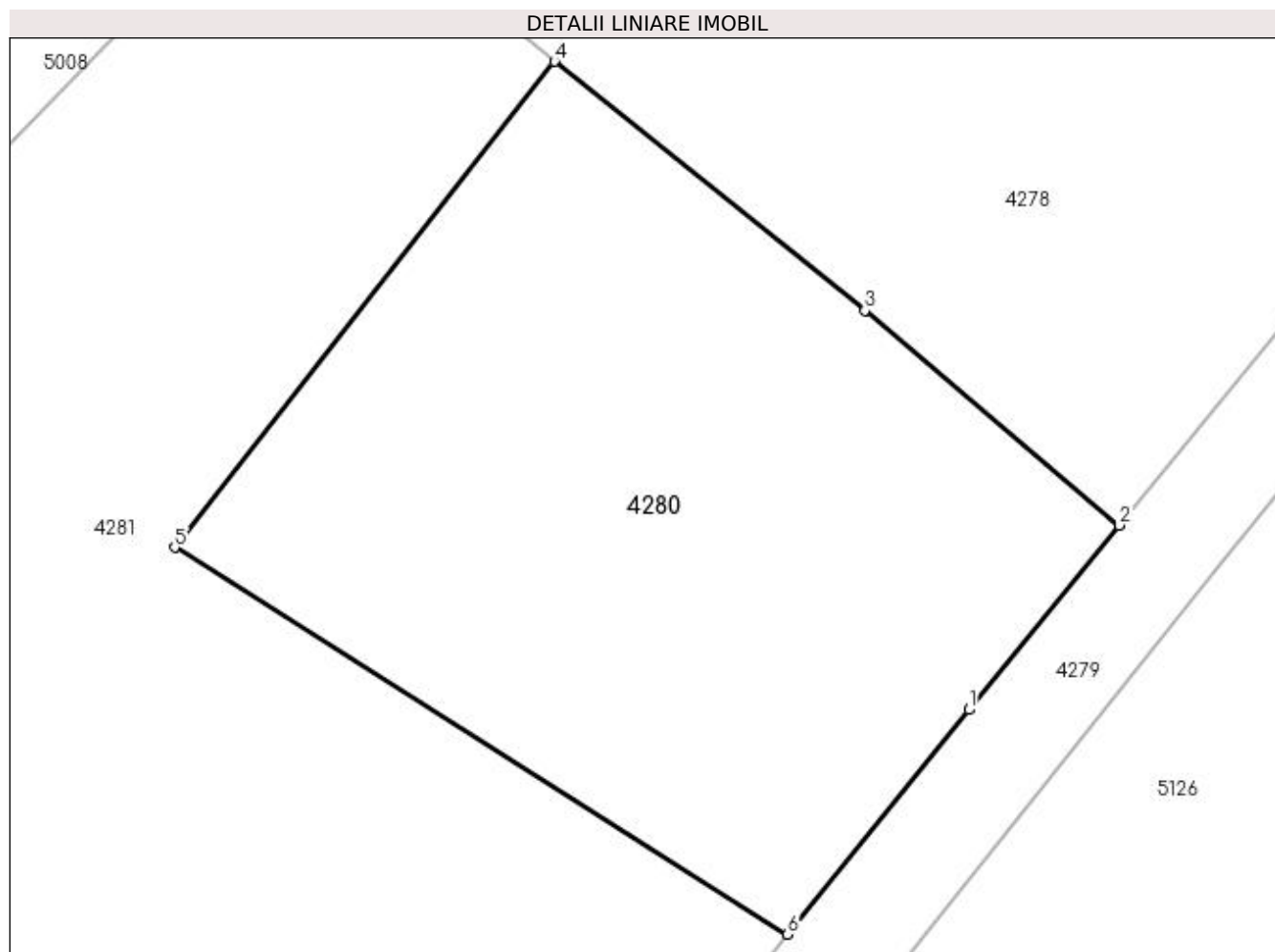
Inscrieri privind dezmembramintele dreptului de proprietate, drepturi reale de garanție și sarcini	Referințe
NU SUNT	

Anexa Nr. 1 La Partea I

Teren

Nr cadastral	Suprafața (mp)*	Observații / Referințe
35893	610	Provenit din CF 35893, nr. top. 3294/3

* Suprafața este determinată în planul de proiecție Stereo 70.



Date referitoare la teren

Crt	Categorie folosință	Intravilan	Suprafața (mp)	Tarla	Parcelă	Nr. topo	Observații / Referințe
1	faneata	DA	610	-	-	-	

Lungime Segmente

1) Valorile lungimilor segmentelor sunt obținute din proiecție în plan.

Punct început	X / Y	Punct sfârșit	X / Y	Lungime segment (** (m)
1	528.983,089 665.647,967	2	528.988,854 665.655,03	9.117
2	528.988,854 665.655,03	3	528.979,111 665.663,239	12.74
3	528.979,111 665.663,239	4	528.967,223 665.672,768	15.236
4	528.967,223 665.672,768	5	528.952,692 665.654,172	23.6
5	528.952,692 665.654,172	6	528.976,146 665.639,377	27.731

Punct început	X / Y	Punct sfârșit	X / Y	Lungime segment (** (m)
6	528.976,146 665.639,377	1	528.983,089 665.647,967	11.045

** Lungimile segmentelor sunt determinate în planul de proiecție Stereo 70 și sunt rotunjite la 1 milimetru.

*** Distanța dintre puncte este formată din segmente cumulate ce sunt mai mici decât valoarea 1 milimetru.

**DATE DESPRE IMOBILUL NR. 4281**

Oficiul de Cadastru și Publicitate Imobiliară SUCEAVA
Biroul de Cadastru și Publicitate Imobiliară Campulung Moldovenesc

A. Partea I. Descrierea imobilului

TEREN Intravilan

Adresa: Loc. Valea Putnei, Calea Transilvaniei, Nr. 12, Jud. Suceava

Nr. Crt	Nr cadastral Nr. topografic	Suprafața* (mp)	Observații / Referințe
A1	30444	2.085	Sector cadastral:80 Teren neimprejmuit; Provenit din CF 30444, nr. top. 3294/2, 921

B. Partea II. Proprietari și acte

Inscrieri privitoare la dreptul de proprietate și alte drepturi reale		Referințe
14011 / 08/09/2022		
Act Notarial nr. 1997, din 07/09/2022 emis de Scraba Luminita Ana Maria (act notarial nr 30 din 08.09.2022, emis de Scraba Luminita Ana Maria);		
B1	Intabulare, drept de PROPRIETATE bun propriu cu titlu de cumparare, dobandit prin Conventie, cota actuala 1165/2085 1) BODNARIU FĂNICA MĂDĂLINA	A1
4281 / 18/12/2022		
Act Normativ nr. Lege nr. 7, din 13/03/1996 emis de Parlamentul României;		
B2	Intabulare, drept de PROPRIETATE, dobandit prin Lege, cota actuala 920/2085 1) NEIDENTIFICAT NEIDENTIFICAT	A1
Act Administrativ nr. Adeverință nr. 1292, din 24/10/2022 emis de Primăria Comunei Pojorâta;		
B3	Se notează posesia faptică în favoarea lui 1) BODNARIU FĂNICA MĂDĂLINA	A1

C. Partea III. SARCINI .

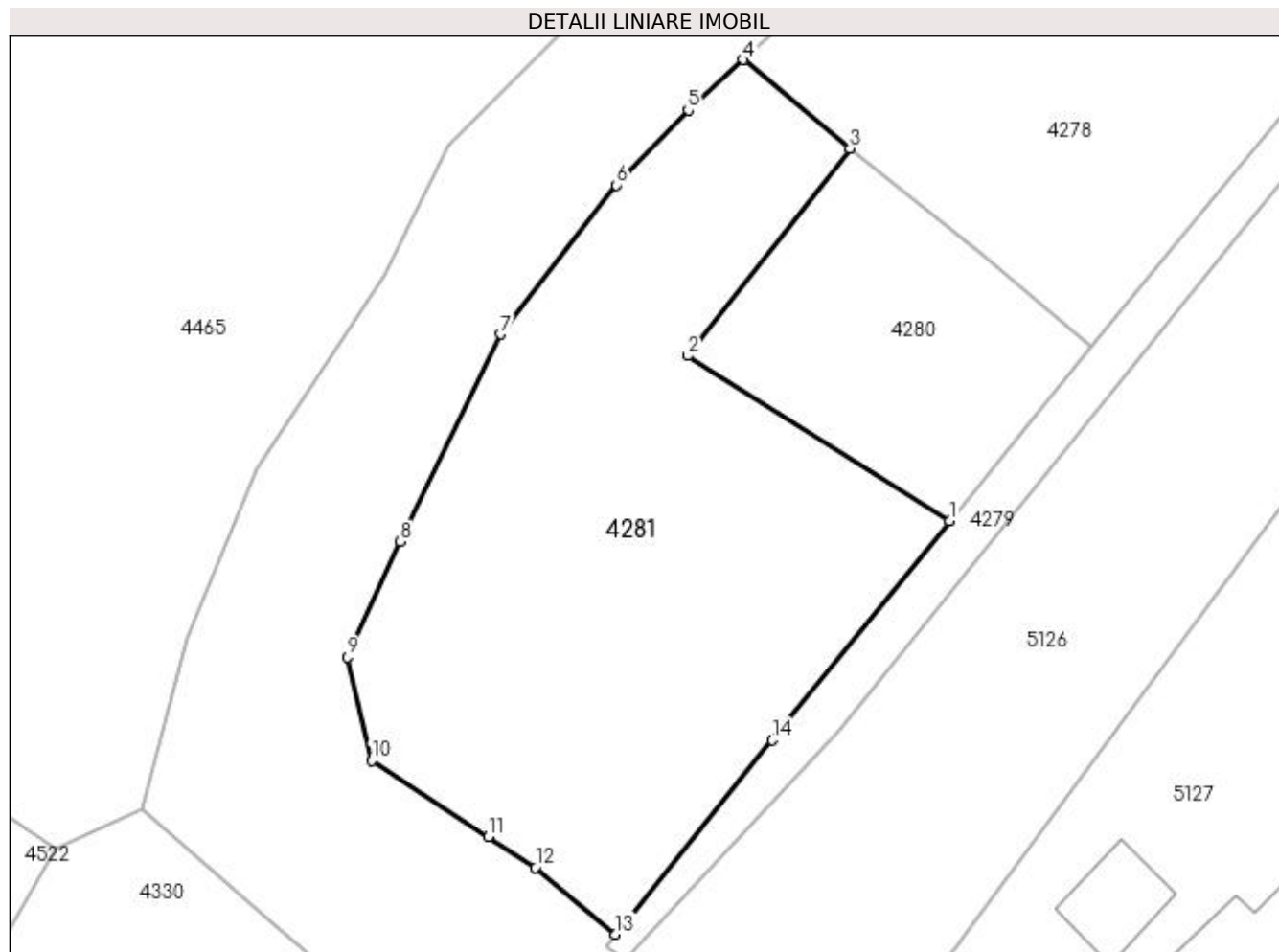
Inscrieri privind dezmembramintele dreptului de proprietate, drepturi reale de garanție și sarcini	Referințe
NU SUNT	

Anexa Nr. 1 La Partea I

Teren

Nr cadastral	Suprafața (mp)*	Observații / Referințe
30444	2.085	Provenit din CF 30444, nr. top. 3294/2, 921

* Suprafața este determinată în planul de proiecție Stereo 70.



Date referitoare la teren

Crt	Categorie folosință	Intravilan	Suprafața (mp)	Tarla	Parcelă	Nr. topo	Observații / Referințe
1	faneata	DA	2.085	-	-	-	

Lungime Segmente

1) Valorile lungimilor segmentelor sunt obținute din proiecție în plan.

Punct început	X / Y	Punct sfârșit	X / Y	Lungime segment (** (m)
1	528.976,146 665.639,377	2	528.952,692 665.654,172	27.731
2	528.952,692 665.654,172	3	528.967,223 665.672,768	23.6
3	528.967,223 665.672,768	4	528.957,676 665.680,705	12.415
4	528.957,676 665.680,705	5	528.952,734 665.676,183	6.699
5	528.952,734 665.676,183	6	528.946,284 665.669,488	9.297

Punct început	X / Y	Punct sfârșit	X / Y	Lungime segment (** (m)
6	528.946,284 665.669,488	7	528.935,945 665.656,126	16.895
7	528.935,945 665.656,126	8	528.926,905 665.637,531	20.676
8	528.926,905 665.637,531	9	528.922,246 665.627,188	11.344
9	528.922,246 665.627,188	10	528.924,362 665.617,915	9.511
10	528.924,362 665.617,915	11	528.934,814 665.611,09	12.483
11	528.934,814 665.611,09	12	528.939,028 665.608,327	5.039
12	528.939,028 665.608,327	13	528.946,222 665.602,358	9.348
13	528.946,222 665.602,358	14	528.960,284 665.619,75	22.366
14	528.960,284 665.619,75	1	528.976,146 665.639,377	25.235

** Lungimile segmentelor sunt determinate în planul de proiecție Stereo 70 și sunt rotunjite la 1 milimetru.

*** Distanța dintre puncte este formată din segmente cumulate ce sunt mai mici decât valoarea 1 milimetru.

**DATE DESPRE IMOBILUL NR. 4282**

Oficiul de Cadastru și Publicitate Imobiliară SUCEAVA
Biroul de Cadastru și Publicitate Imobiliară Campulung Moldovenesc

A. Partea I. Descrierea imobilului

TEREN Intravilan

Adresa: Loc. Valea Putnei, Jud. Suceava, Loc numit Valea Putnei

Nr. Crt	Nr cadastral Nr. topografic	Suprafața* (mp)	Observații / Referințe
A1		172	Sector cadastral:76 Teren neimprejmuit;

B. Partea II. Proprietari și acte

Inscrieri privitoare la dreptul de proprietate și alte drepturi reale		Referințe
4282 / 18/12/2022		
Act Normativ nr. Lege nr. 7, din 13/03/1996 emis de Parlamentul României;		
B1	Inscrierea provizorie, drept de PROPRIETATE, dobandit prin Lege, cota actuala 1/1 1) COMUNA POJORÂTA, CIF:4441425	A1

C. Partea III. SARCINI .

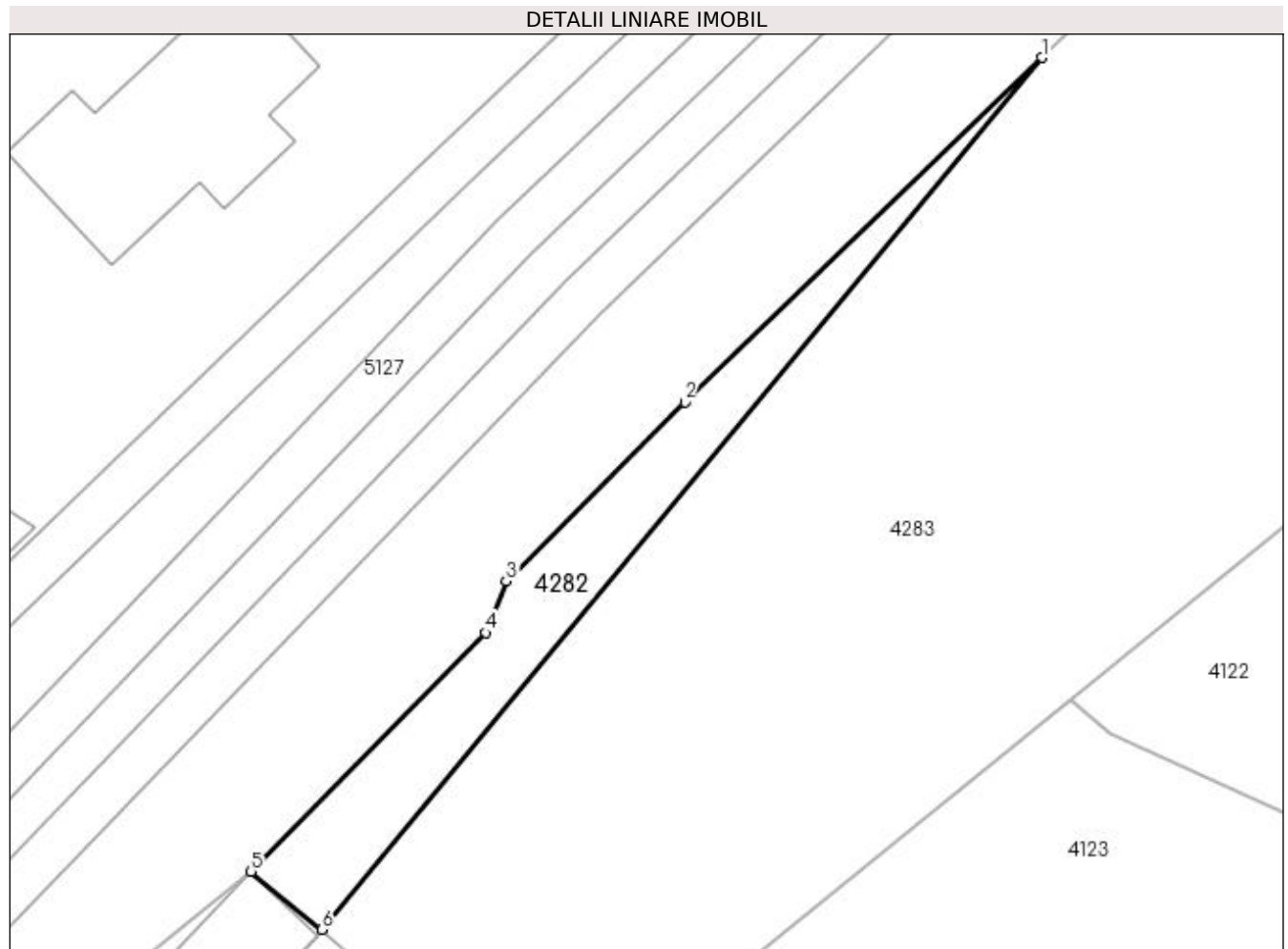
Inscrieri privind dezmembramintele dreptului de proprietate, drepturi reale de garanție și sarcini	Referințe
NU SUNT	

Anexa Nr. 1 La Partea I

Teren

Nr cadastral	Suprafața (mp)*	Observații / Referințe
	172	

* Suprafața este determinată în planul de proiecție Stereo 70.



Date referitoare la teren

Crt	Categorie folosință	Intravilan	Suprafața (mp)	Tarla	Parcelă	Nr. topo	Observații / Referințe
1	curți constructii	DA	172	-	-	-	

Lungime Segmente

1) Valorile lungimilor segmentelor sunt obținute din proiecție în plan.

Punct început	X / Y	Punct sfârșit	X / Y	Lungime segment (** (m)
1	529.092,305 665.645,769	2	529.073,258 665.627,381	26.475
2	529.073,258 665.627,381	3	529.063,703 665.617,829	13.511
3	529.063,703 665.617,829	4	529.062,635 665.615,074	2.955
4	529.062,635 665.615,074	5	529.050,1 665.602,334	17.873
5	529.050,1 665.602,334	6	529.053,882 665.599,241	4.886

Punct început	X / Y	Punct sfârșit	X / Y	Lungime segment (** (m)
6	529.053,882 665.599,241	1	529.092,305 665.645,769	60.342

** Lungimile segmentelor sunt determinate în planul de proiecție Stereo 70 și sunt rotunjite la 1 milimetru.

*** Distanța dintre puncte este formată din segmente cumulate ce sunt mai mici decât valoarea 1 milimetru.

**DATE DESPRE IMOBILUL NR. 4283**

Oficiul de Cadastru și Publicitate Imobiliară SUCEAVA
Biroul de Cadastru și Publicitate Imobiliară Campulung Moldovenesc

A. Partea I. Descrierea imobilului

TEREN Intravilan

Adresa: Loc. Valea Putnei, Jud. Suceava, Loc numit Valea Putnei

Nr. Crt	Nr cadastral Nr. topografic	Suprafața* (mp)	Observații / Referințe
A1	32159	5.715	Sector cadastral:76 Teren neimprejmuit; Provenit din CF 32159, nr. cad. 32159

Construcții

Crt	Nr cadastral Nr. topografic	Adresa	Observații / Referințe
A1.1		Loc. Valea Putnei, Jud. Suceava, Loc numit Valea Putnei	Nr. niveluri:1; S. construita la sol:219 mp; S. construita desfasurata:219 mp; Construcție P
A1.2		Loc. Valea Putnei, Jud. Suceava, Loc numit Valea Putnei	Nr. niveluri:1; S. construita la sol:83 mp; S. construita desfasurata:83 mp; Anexă, P, constructie din lemn, din 1993

B. Partea II. Proprietari și acte

Inscrieri privitoare la dreptul de proprietate și alte drepturi reale		Referințe
6783 / 08/05/2014		
Act Notarial nr. 326, din 24/04/2012 emis de DIMBU BOGDAN-DUMITRU;		
B1	Intabulare, drept de PROPRIETATE, dobandit prin Conventie, cota actuala 143/1143 1) SC VLADCOST S.R.L, CIF:17614170	A1
B2	Intabulare, drept de PROPRIETATE, dobandit prin Conventie, cota actuala 1000/1143 1) SC VLADCOST S.R.L, CIF:17614170	A1
B3	Intabulare, drept de PROPRIETATE, dobandit prin Conventie, cota actuala 1/1 1) SC VLADCOST S.R.L, CIF:17614170	A1.1
4283 / 11/12/2022		
Act Administrativ nr. Adeverință nr. 1700, din 02/11/2022 emis de Primăria Comunei Pojorâta;		
B4	Intabulare, drept de PROPRIETATE, dobandit prin Lege, cota actuala 1/1 1) SC VLADCOST S.R.L, CIF:999999999999	A1.2
431 / 11/01/2023		
Act Notarial nr. contract de ipoteca imobiliara nr. 108, din 11/01/2023 emis de NP Atanasoaei Petru;		
B5	se noteaza interdictiile de instrainare, inchiriere, dezmembrare, alipire, construire, demolare, restructurare si amenajare 1) BRD - GROUPE SOCIETE GENERALE SA, CIF:999999999999	A1, A1.1

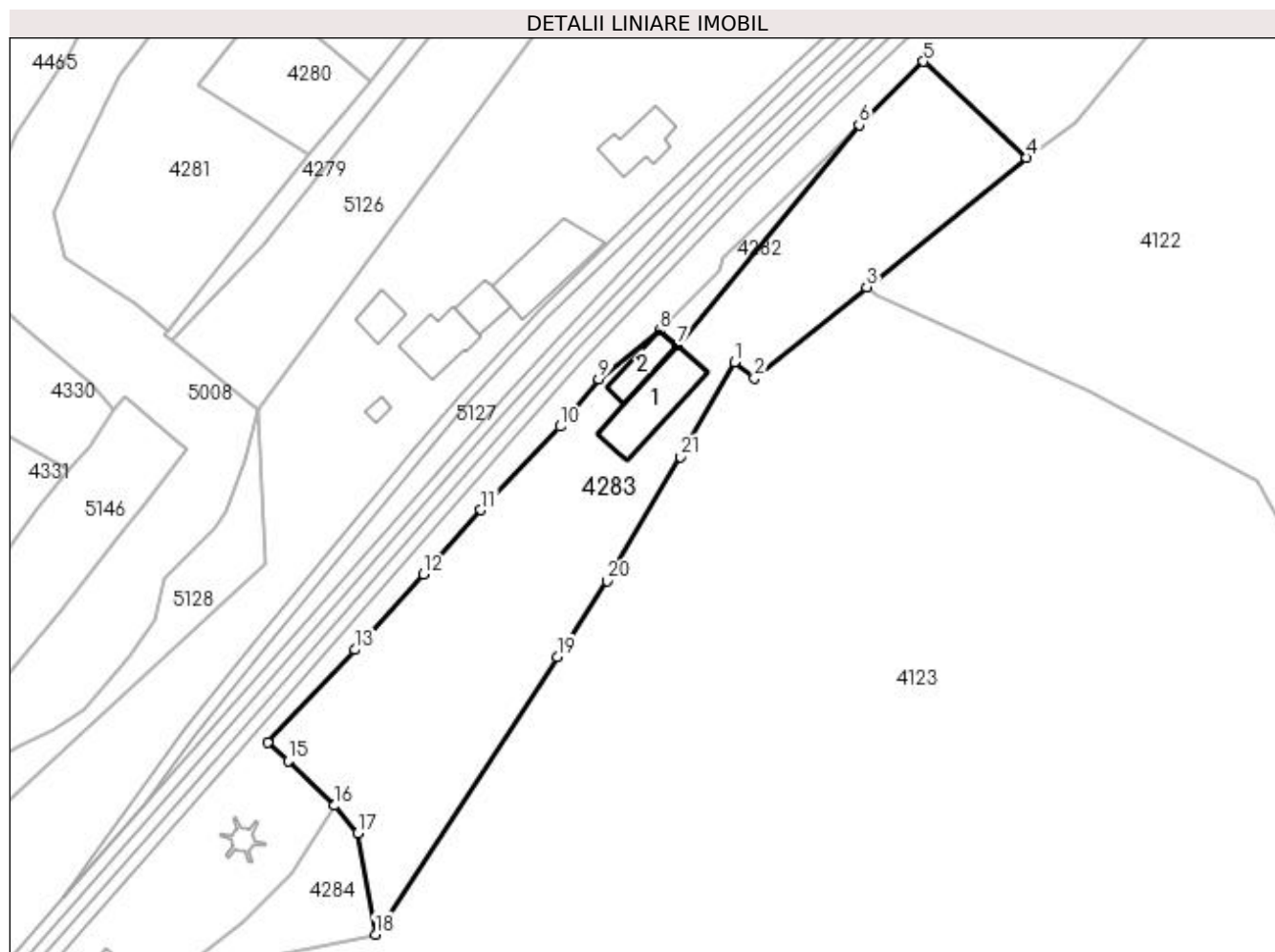
C. Partea III. SARCINI

Inscrieri privind dezmembramintele dreptului de proprietate, drepturi reale de garanție și sarcini		Referințe
431 / 11/01/2023		
Act Notarial nr. contract de ipoteca imobiliara nr. 108, din 11/01/2023 emis de NP Atanasoaei Petru;		
C1	Intabulare, drept de IPOTECA, Valoare:600000 RONsi celelalte obligatii de plata aferente creditului 1) BRD - GROUPE SOCIETE GENERALE SA, CIF:361579	A1, A1.1

Anexa Nr. 1 La Partea I**Teren**

Nr cadastral	Suprafața (mp)*	Observații / Referințe
32159	5.715	Provenit din CF 32159, nr. cad. 32159

* Suprafața este determinată în planul de proiecție Stereo 70.

**Date referitoare la teren**

Crt	Categorie folosință	Intra vilan	Suprafața (mp)	Tarla	Parcelă	Nr. topo	Observații / Referințe
1	curți constructii	DA	5.715	-	-	-	

Date referitoare la construcții

Crt	Număr	Destinație construcție	Supraf. (mp)	Situație juridică	Observații / Referințe
A1.1		construcții industriale și edilitare	219	Cu acte	Nr. niveluri:1; S. construita la sol:219 mp; S. construita desfasurata:219 mp; Construcție P
A1.2		construcții anexa	83	Cu acte	Nr. niveluri:1; S. construita la sol:83 mp; S. construita desfasurata:83 mp; Anexă, P, construcție din lemn, din 1993

Lungime Segmente

1) Valorile lungimilor segmentelor sunt obținute din proiecție în plan.

Punct început	X / Y	Punct sfârșit	X / Y	Lungime segment (** (m)
1	529.065,906 665.595,682	2	529.070,118 665.592,315	5.392
3	529.093,823 665.611,506	4	529.127,662 665.638,901	43.538

Punct început	X / Y	Punct sfârșit	X / Y	Lungime segment (** (m)
2	529.070,118 665.592,315	3	529.093,823 665.611,506	30.5
4	529.127,662 665.638,901	5	529.105,831 665.659,154	29.779

Punct început	X / Y	Punct sfârșit	X / Y	Lungime segment (** (m)
5	529.105,831 665.659,154	6	529.092,305 665.645,769	19.029
7	529.053,882 665.599,241	8	529.050,1 665.602,334	4.886
9	529.037,262 665.592,084	10	529.029,166 665.582,082	12.868
11	529.012,396 665.564,484	12	529.000,209 665.550,893	18.255
13	528.985,714 665.534,95	14	528.967,265 665.515,326	26.934
15	528.971,641 665.511,514	16	528.981,35 665.502,036	13.568
17	528.986,349 665.496,254	18	528.990,079 665.474,855	21.722
19	529.028,49 665.533,466	20	529.038,982 665.549,476	19.142
21	529.054,435 665.575,715	1	529.065,906 665.595,682	23.027

Punct început	X / Y	Punct sfârșit	X / Y	Lungime segment (** (m)
6	529.092,305 665.645,769	7	529.053,882 665.599,241	60.342
8	529.050,1 665.602,334	9	529.037,262 665.592,084	16.428
10	529.029,166 665.582,082	11	529.012,396 665.564,484	24.309
12	529.000,209 665.550,893	13	528.985,714 665.534,95	21.547
14	528.967,265 665.515,326	15	528.971,641 665.511,514	5.804
16	528.981,35 665.502,036	17	528.986,349 665.496,254	7.643
18	528.990,079 665.474,855	19	529.028,49 665.533,466	70.076
20	529.038,982 665.549,476	21	529.054,435 665.575,715	30.451

** Lungimile segmentelor sunt determinate în planul de proiecție Stereo 70 și sunt rotunjite la 1 milimetru.

*** Distanța dintre puncte este formată din segmente cumulate ce sunt mai mici decât valoarea 1 milimetru.

**DATE DESPRE IMOBILUL NR. 4284**

Oficiul de Cadastru și Publicitate Imobiliară SUCEAVA
Biroul de Cadastru și Publicitate Imobiliară Campulung Moldovenesc

A. Partea I. Descrierea imobilului

TEREN Intravilan

Adresa: Loc. Valea Putnei, Jud. Suceava, Loc numit Valea Putnei

Nr. Crt	Nr cadastral Nr. topografic	Suprafața* (mp)	Observații / Referințe
A1		2.857	Sector cadastral:76 Teren neimprejmuit; Drum

B. Partea II. Proprietari și acte

Inscrieri privitoare la dreptul de proprietate și alte drepturi reale		Referințe
4284 / 18/12/2022		
Act Normativ nr. Lege nr. 7, din 13/03/1996 emis de Parlamentul României;		
B1	Inscrierea provizorie, drept de PROPRIETATE, dobandit prin Lege, cota actuala 1/1 1) COMUNA POJORÂTA, CIF:4441425	A1

C. Partea III. SARCINI .

Inscrieri privind dezmembramintele dreptului de proprietate, drepturi reale de garanție și sarcini	Referințe
NU SUNT	

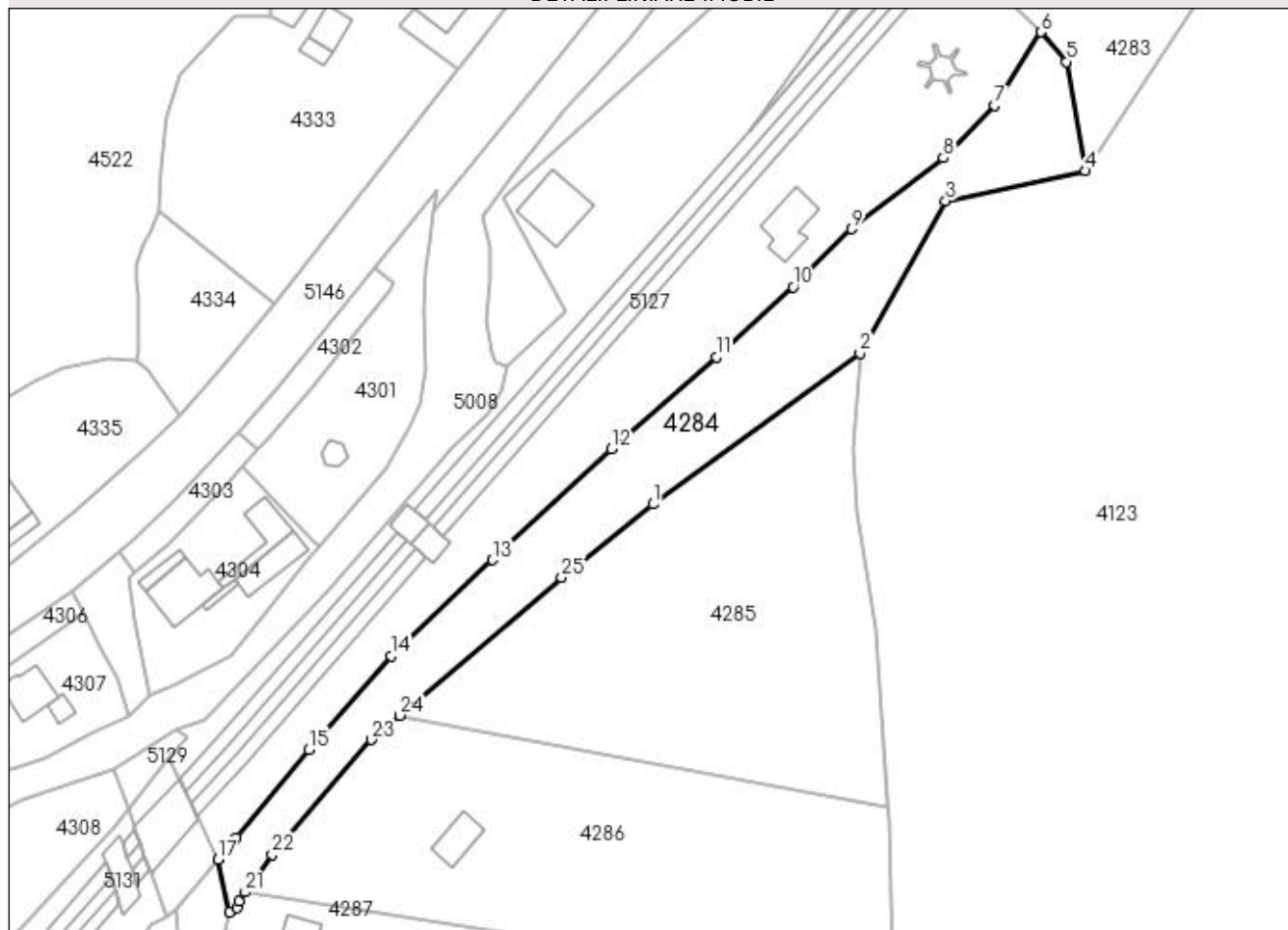
Anexa Nr. 1 La Partea I

Teren

Nr cadastral	Suprafața (mp)*	Observații / Referințe
	2.857	Drum

* Suprafața este determinată în planul de proiecție Stereo 70.

DETALII LINIARE IMOBIL



Date referitoare la teren

Crt	Categorie folosință	Intravilan	Suprafața (mp)	Tarla	Parcelă	Nr. topo	Observații / Referințe
1	drum	DA	1.467	-	-	-	
2	faneata	DA	1.390	-	-	-	

Lungime Segmente

1) Valorile lungimilor segmentelor sunt obținute din proiecție în plan.

Punct început	X / Y	Punct sfârșit	X / Y	Lungime segment (** (m)
1	528.905,304 665.409,583	2	528.945,837 665.439,175	50.186
3	528.962,663 665.468,969	4	528.990,079 665.474,855	28.041
5	528.986,349 665.496,254	6	528.981,35 665.502,036	7.643
7	528.972,331 665.487,611	8	528.962,174 665.477,391	14.409

Punct început	X / Y	Punct sfârșit	X / Y	Lungime segment (** (m)
2	528.945,837 665.439,175	3	528.962,663 665.468,969	34.217
4	528.990,079 665.474,855	5	528.986,349 665.496,254	21.722
6	528.981,35 665.502,036	7	528.972,331 665.487,611	17.012
8	528.962,174 665.477,391	9	528.944,237 665.463,47	22.705

Punct început	X / Y	Punct sfârșit	X / Y	Lungime segment (** (m)
9	528.944,237 665.463,47	10	528.932,727 665.452,131	16.157
11	528.917,75 665.438,372	12	528.897,206 665.420,446	27.265
13	528.873,882 665.398,621	14	528.853,987 665.379,761	27.414
15	528.837,853 665.361,496	16	528.823,716 665.344,231	22.314
17	528.820,065 665.339,924	18	528.822,319 665.329,615	10.553
19	528.823,867 665.330,488	20	528.824,169 665.331,831	1.377
21	528.825,404 665.333,556	22	528.830,687 665.340,933	9.074
23	528.850,187 665.363,421	24	528.855,749 665.368,159	7.306
25	528.887,451 665.395,163	1	528.905,304 665.409,583	22.949

Punct început	X / Y	Punct sfârșit	X / Y	Lungime segment (** (m)
10	528.932,727 665.452,131	11	528.917,75 665.438,372	20.338
12	528.897,206 665.420,446	13	528.873,882 665.398,621	31.943
14	528.853,987 665.379,761	15	528.837,853 665.361,496	24.37
16	528.823,716 665.344,231	17	528.820,065 665.339,924	5.646
18	528.822,319 665.329,615	19	528.823,867 665.330,488	1.777
20	528.824,169 665.331,831	21	528.825,404 665.333,556	2.122
22	528.830,687 665.340,933	23	528.850,187 665.363,421	29.765
24	528.855,749 665.368,159	25	528.887,451 665.395,163	41.644

** Lungimile segmentelor sunt determinate în planul de proiecție Stereo 70 și sunt rotunjite la 1 milimetru.

*** Distanța dintre puncte este formată din segmente cumulate ce sunt mai mici decât valoarea 1 milimetru.

**DATE DESPRE IMOBILUL NR. 4285**

Oficiul de Cadastru și Publicitate Imobiliară SUCEAVA
Biroul de Cadastru și Publicitate Imobiliară Campulung Moldovenesc

A. Partea I. Descrierea imobilului

TEREN Intravilan

Adresa: Loc. Valea Putnei, Jud. Suceava, Loc numit Valea Putnei

Nr. Crt	Nr cadastral Nr. topografic	Suprafața* (mp)	Observații / Referințe
A1		4.243	Sector cadastral:76 Teren neimprejmut;

B. Partea II. Proprietari și acte

Inscrieri privitoare la dreptul de proprietate și alte drepturi reale		Referințe
4285 / 18/12/2022		
Act Normativ nr. Lege nr. 7, din 13/03/1996 emis de Parlamentul României;		
B1	Intabulare, drept de PROPRIETATE, dobândit prin Lege, cota actuala 1/1 1) NEIDENTIFICAT NEIDENTIFICAT	A1
Act Administrativ nr. Adeverință nr. 1293, din 24/10/2022 emis de Primăria Comunei Pojorâta;		
B2	Se notează posesia faptică în favoarea lui 1) FRÎNCU VALENTIN-SIMION	A1

C. Partea III. SARCINI .

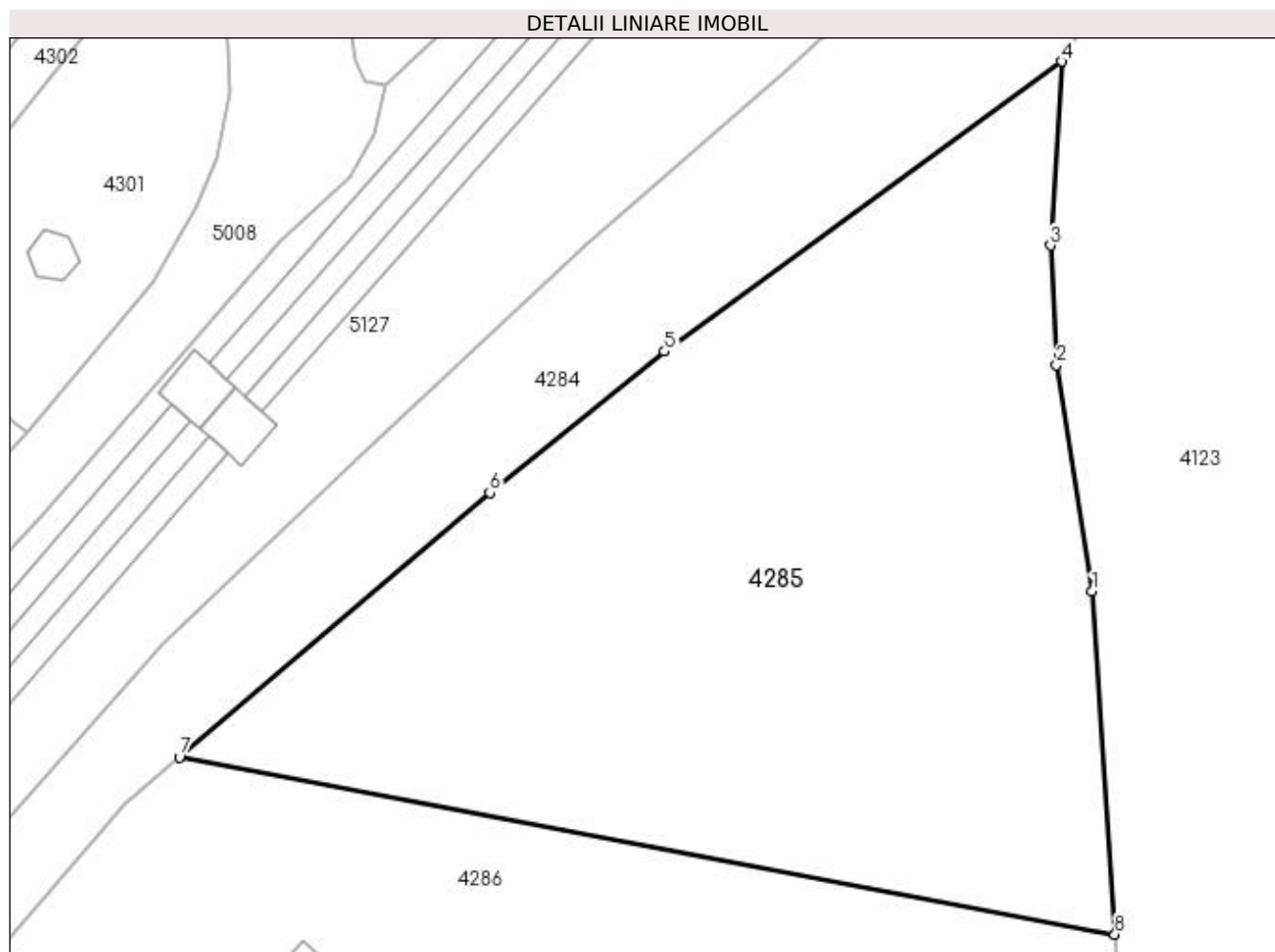
Inscrieri privind dezmembramintele dreptului de proprietate, drepturi reale de garanție și sarcini	Referințe
NU SUNT	

Anexa Nr. 1 La Partea I

Teren

Nr cadastral	Suprafața (mp)*	Observații / Referințe
	4.243	

* Suprafața este determinată în planul de proiecție Stereo 70.



Date referitoare la teren

Crt	Categorie folosință	Intra vilan	Suprafața (mp)	Tarla	Parcelă	Nr. topo	Observații / Referințe
1	faneata	DA	4.243	-	-	-	

Lungime Segmente

1) Valorile lungimilor segmentelor sunt obținute din proiecție în plan.

Punct început	X / Y	Punct sfârșit	X / Y	Lungime segment (** (m)
1	528.948,983 665.385,106	2	528.945,333 665.408,219	23.399
2	528.945,333 665.408,219	3	528.944,717 665.420,395	12.192
3	528.944,717 665.420,395	4	528.945,837 665.439,175	18.813
4	528.945,837 665.439,175	5	528.905,304 665.409,583	50.186
5	528.905,304 665.409,583	6	528.887,451 665.395,163	22.949

Punct început	X / Y	Punct sfârșit	X / Y	Lungime segment (** (m)
6	528.887,451 665.395,163	7	528.855,749 665.368,159	41.644
7	528.855,749 665.368,159	8	528.951,29 665.350,09	97.235
8	528.951,29 665.350,09	1	528.948,983 665.385,106	35.092

** Lungimile segmentelor sunt determinate în planul de proiecție Stereo 70 și sunt rotunjite la 1 milimetru.

*** Distanța dintre puncte este formată din segmente cumulate ce sunt mai mici decât valoarea 1 milimetru.

**DATE DESPRE IMOBILUL NR. 4286**

Oficiul de Cadastru și Publicitate Imobiliară SUCEAVA
Biroul de Cadastru și Publicitate Imobiliară Campulung Moldovenesc

A. Partea I. Descrierea imobilului

TEREN Intravilan

Adresa: Loc. Valea Putnei, Jud. Suceava, Loc numit Valea Putnei

Nr. Crt	Nr cadastral Nr. topografic	Suprafața* (mp)	Observații / Referințe
A1		4.243	Sector cadastral:76 Teren neimprejmuit;

Construcții

Crt	Nr cadastral Nr. topografic	Adresa	Observații / Referințe
A1.1		Loc. Valea Putnei, Jud. Suceava, Loc numit Valea Putnei	Nr. niveluri:1; S. construita la sol:54 mp; S. construita desfasurata:54 mp; Casă de locuit, P

B. Partea II. Proprietari și acte

Inscrieri privitoare la dreptul de proprietate și alte drepturi reale		Referințe
4286 / 18/12/2022		
Act Normativ nr. Lege nr. 7, din 13/03/1996 emis de Parlamentul României;		
B1	Intabulare, drept de PROPRIETATE, dobandit prin Lege, cota actuala 1/1 1) NEIDENTIFICAT NEIDENTIFICAT	A1
Act Administrativ nr. Adeverință nr. 1294, din 24/10/2022 emis de Primăria Comunei Pojorâta;		
B2	Se notează posesia faptică în favoarea lui 1) CHALUS VASILE	A1
Act Administrativ nr. Adeverință nr. 1700, din 02/11/2022 emis de Primăria Comunei Pojorâta;		
B3	Intabulare, drept de PROPRIETATE, dobandit prin Lege, cota actuala 1/1 1) CHALUS VASILE	A1.1

C. Partea III. SARCINI .

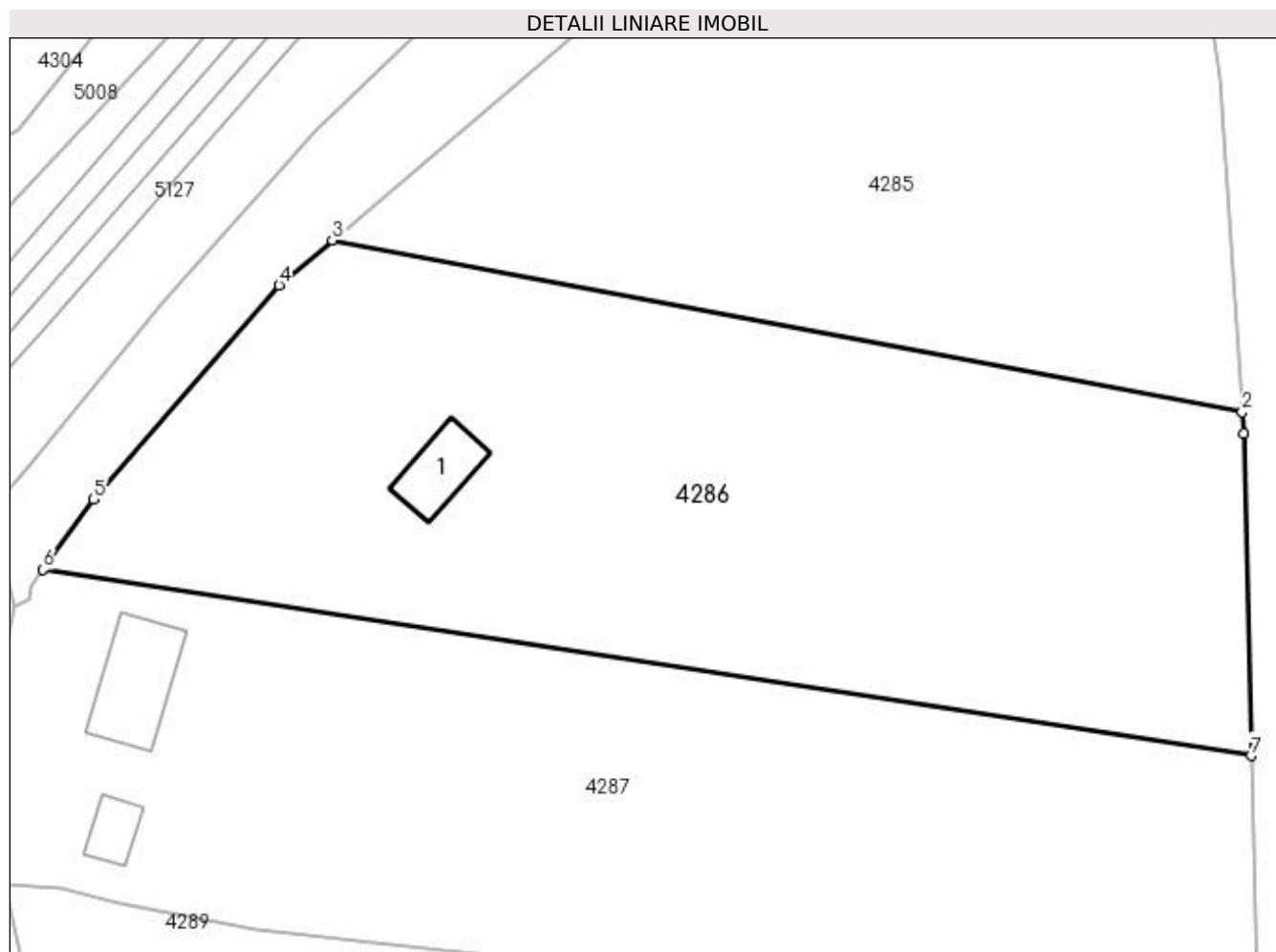
Inscrieri privind dezmembramintele dreptului de proprietate, drepturi reale de garanție și sarcini	Referințe
NU SUNT	

Anexa Nr. 1 La Partea I

Teren

Nr cadastral	Suprafața (mp)*	Observații / Referințe
	4.243	

* Suprafața este determinată în planul de proiecție Stereo 70.



Date referitoare la teren

Crt	Categorie folosință	Intravilan	Suprafața (mp)	Tarla	Parcelă	Nr. topo	Observații / Referințe
1	curți constructii	DA	106	-	-	-	
2	faneata	DA	4.137	-	-	-	

Date referitoare la construcții

Crt	Număr	Destinație construcție	Supraf. (mp)	Situație juridică	Observații / Referințe
A1.1		construcții de locuințe	54	Cu acte	Nr. niveluri:1; S. construita la sol:54 mp; S. construita desfasurata:54 mp; Casă de locuit, p

Lungime Segmente

1) Valorile lungimilor segmentelor sunt obținute din proiecție în plan.

Punct început	X / Y	Punct sfârșit	X / Y	Lungime segment (** (m)
1	528.951,436 665.347,875	2	528.951,29 665.350,09	2.22
2	528.951,29 665.350,09	3	528.855,749 665.368,159	97.235
3	528.855,749 665.368,159	4	528.850,187 665.363,421	7.306

Punct început	X / Y	Punct sfârșit	X / Y	Lungime segment (** (m)
4	528.850,187 665.363,421	5	528.830,687 665.340,933	29.765
5	528.830,687 665.340,933	6	528.825,404 665.333,556	9.074
6	528.825,404 665.333,556	7	528.952,236 665.314,026	128.327
7	528.952,236 665.314,026	1	528.951,436 665.347,875	33.858

** Lungimile segmentelor sunt determinate în planul de proiecție Stereo 70 și sunt rotunjite la 1 milimetru.

*** Distanța dintre puncte este formată din segmente cumulate ce sunt mai mici decât valoarea 1 milimetru.

**DATE DESPRE IMOBILUL NR. 4287**

Oficiul de Cadastru și Publicitate Imobiliară SUCEAVA
Biroul de Cadastru și Publicitate Imobiliară Campulung Moldovenesc

A. Partea I. Descrierea imobilului

TEREN Necunoscut

Adresa: Loc. Valea Putnei, Jud. Suceava, Loc numit Valea Putnei

Nr. Crt	Nr cadastral Nr. topografic	Suprafața* (mp)	Observații / Referințe
A1		4.243	Sector cadastral:76 Teren neimprejmut;

Construcții

Crt	Nr cadastral Nr. topografic	Adresa	Observații / Referințe
A1.1		Loc. Valea Putnei, Jud. Suceava, Loc numit Valea Putnei	Nr. niveluri:2; S. construita la sol:93 mp; S. construita desfasurata:186 mp; Casă de locuit, P+E
A1.2		Loc. Valea Putnei, Jud. Suceava, Loc numit Valea Putnei	Nr. niveluri:1; S. construita la sol:29 mp; S. construita desfasurata:29 mp; Anexă, P

B. Partea II. Proprietari și acte

Inscrieri privitoare la dreptul de proprietate și alte drepturi reale		Referințe
4287 / 18/12/2022		
Act Normativ nr. Lege nr. 7, din 13/03/1996 emis de Parlamentul României;		
B1	Intabulare, drept de PROPRIETATE, dobândit prin Lege, cota actuala 1/1 1) NEIDENTIFICAT NEIDENTIFICAT	A1
Act Administrativ nr. Adeverință nr. 1295, din 24/10/2022 emis de Primăria Comunei Pojorâta;		
B2	Se notează posesia faptică în favoarea lui 1) FRÎNCU VALERIAN	A1
Act Administrativ nr. Adeverință nr. 1700, din 02/11/2022 emis de Primăria Comunei Pojorâta;		
B3	Intabulare, drept de PROPRIETATE, dobândit prin Lege, cota actuala 1/1 1) FRÎNCU VALERIAN	A1.1, A1.2

C. Partea III. SARCINI .

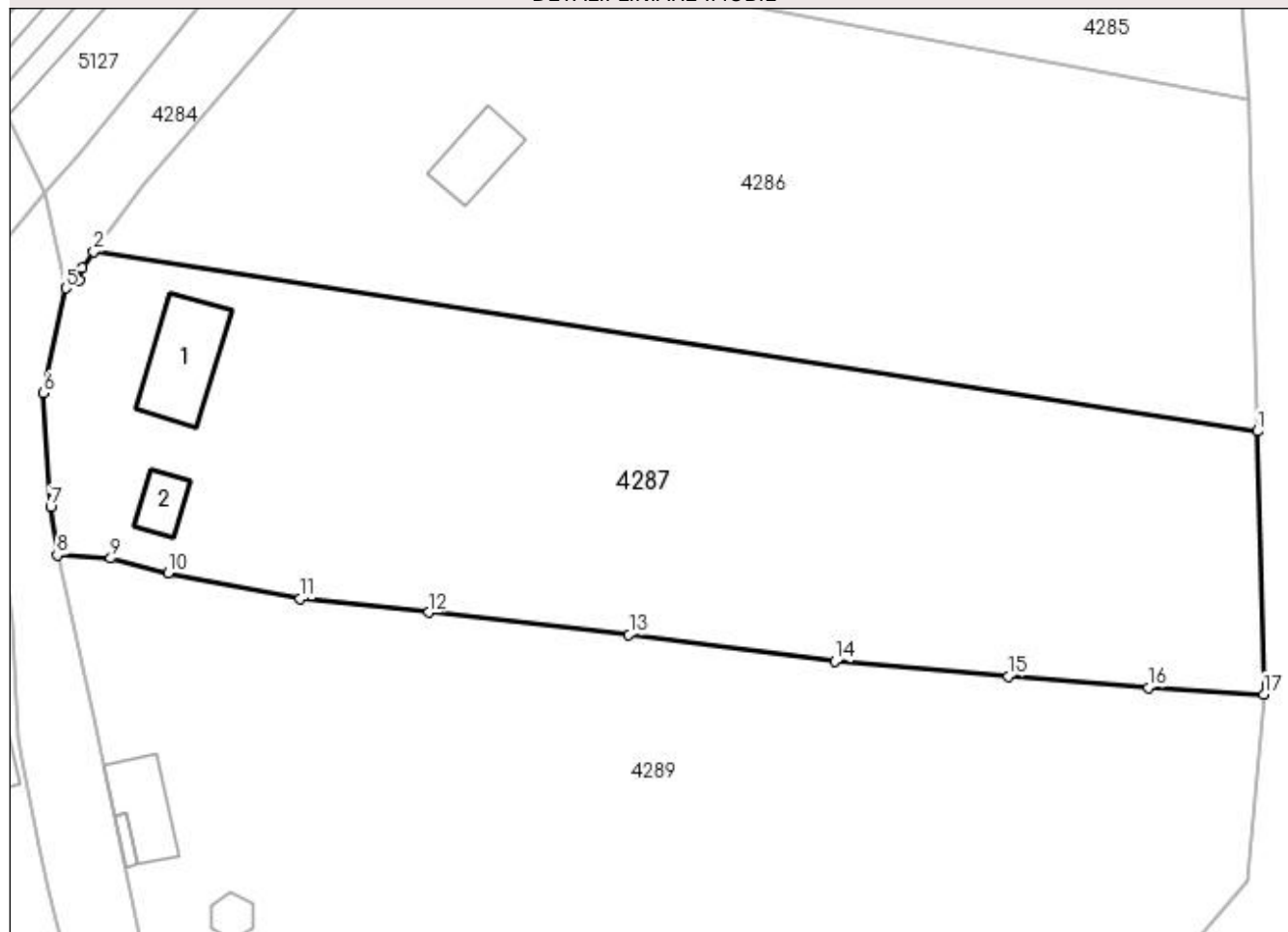
Inscrieri privind dezmembramintele dreptului de proprietate, drepturi reale de garanție și sarcini	Referințe
NU SUNT	

Anexa Nr. 1 La Partea I**Teren**

Nr cadastral	Suprafața (mp)*	Observații / Referințe
	4.243	

* Suprafața este determinată în planul de proiecție Stereo 70.

DETALII LINIARE IMOBIL

**Date referitoare la teren**

Crt	Categorie folosință	Intra vilan	Suprafața (mp)	Tarla	Parcelă	Nr. topo	Observații / Referințe
1	curți constructii	DA	223	-	-	-	
2	faneata	DA	2.960	-	-	-	
3	faneata	NU	1.060	-	-	-	

Date referitoare la construcții

Crt	Număr	Destinație construcție	Supraf. (mp)	Situație juridică	Observații / Referințe
A1.1		construcții de locuințe	93	Cu acte	Nr. niveluri:2; S. construita la sol:93 mp; S. construita desfasurata:186 mp; Casă de locuit, P+E
A1.2		construcții anexa	29	Cu acte	Nr. niveluri:1; S. construita la sol:29 mp; S. construita desfasurata:29 mp; Anexă, P

Lungime Segmente

1) Valorile lungimilor segmentelor sunt obținute din proiecție în plan.

Punct început	X / Y	Punct sfârșit	X / Y	Lungime segment (** (m)
1	528.952,236 665.314,026	2	528.825,404 665.333,556	128.327

Punct început	X / Y	Punct sfârșit	X / Y	Lungime segment (** (m)
2	528.825,404 665.333,556	3	528.824,169 665.331,831	2.122
3	528.824,169 665.331,831	4	528.823,867 665.330,488	1.377
4	528.823,867 665.330,488	5	528.822,319 665.329,615	1.777
5	528.822,319 665.329,615	6	528.819,923 665.318,177	11.686
6	528.819,923 665.318,177	7	528.820,67 665.305,743	12.456
7	528.820,67 665.305,743	8	528.821,39 665.300,526	5.266
8	528.821,39 665.300,526	9	528.827,242 665.300,186	5.862
9	528.827,242 665.300,186	10	528.833,496 665.298,586	6.455
10	528.833,496 665.298,586	11	528.847,854 665.295,765	14.633
11	528.847,854 665.295,765	12	528.861,916 665.294,313	14.137
12	528.861,916 665.294,313	13	528.883,721 665.291,877	21.941
13	528.883,721 665.291,877	14	528.906,138 665.288,955	22.607
14	528.906,138 665.288,955	15	528.925,055 665.287,352	18.985
15	528.925,055 665.287,352	16	528.940,326 665.286,115	15.321
16	528.940,326 665.286,115	17	528.952,914 665.285,362	12.611
17	528.952,914 665.285,362	1	528.952,236 665.314,026	28.672

** Lungimile segmentelor sunt determinate în planul de proiecție Stereo 70 și sunt rotunjite la 1 milimetru.

*** Distanța dintre puncte este formată din segmente cumulate ce sunt mai mici decât valoarea 1 milimetru.

**DATE DESPRE IMOBILUL NR. 4288**

Oficiul de Cadastru și Publicitate Imobiliară SUCEAVA
Biroul de Cadastru și Publicitate Imobiliară Campulung Moldovenesc

A. Partea I. Descrierea imobilului

TEREN Intravilan

Adresa: Loc. Valea Putnei, Jud. Suceava, Loc numit Valea Putnei

Nr. Crt	Nr cadastral Nr. topografic	Suprafața* (mp)	Observații / Referințe
A1		997	Sector cadastral:76 Teren neimprejmuit; FE018% - Drum Forestier Sterparu

B. Partea II. Proprietari și acte

Inscrieri privitoare la dreptul de proprietate și alte drepturi reale		Referințe
4288 / 18/12/2022		
Act Normativ nr. Hotărâre nr. 1705, din 29/11/2006 emis de Guvernul României;		
B1	Intabulare, drept de PROPRIETATE, dobandit prin Lege, cota actuala 1/1 1) STATUL ROMÂN - DOMENIUL PUBLIC , CIF:99999999999999, LIPSĂ CUI/CIF	A1
Act Normativ nr. Hotărâre nr. 1705, din 29/11/2006 emis de Guvernul României (Act Normativ: Anexa nr. 3 - Inventarul centralizat al bunurilor din domeniul public al Statului, poziția nr. 1364; Act Normativ: Ordin Ministru nr. 496 din 09.03.2016 și Aviz CTAS nr. 140 din 04.06.2015 emise de Ministerul Apelor și Pădurilor; Act Administrativ; Declarație nr. 19147 din 12.12.2022 emis de Direcția Silvică Suceava.);		
B2	Intabulare, drept de ADMINISTRARE, dobandit prin Lege, cota actuala 1/1 1) REGIA NAȚIONALĂ A PĂDURILOR ROMSILVA RA , CIF:1590120, PRIN DIRECȚIA SILVICĂ SUCEAVA, CUI 714140, JUD. SUCEAVA, MUN. SUCEAVA, BLD. 1 MAI, NR.6	A1

C. Partea III. SARCINI .

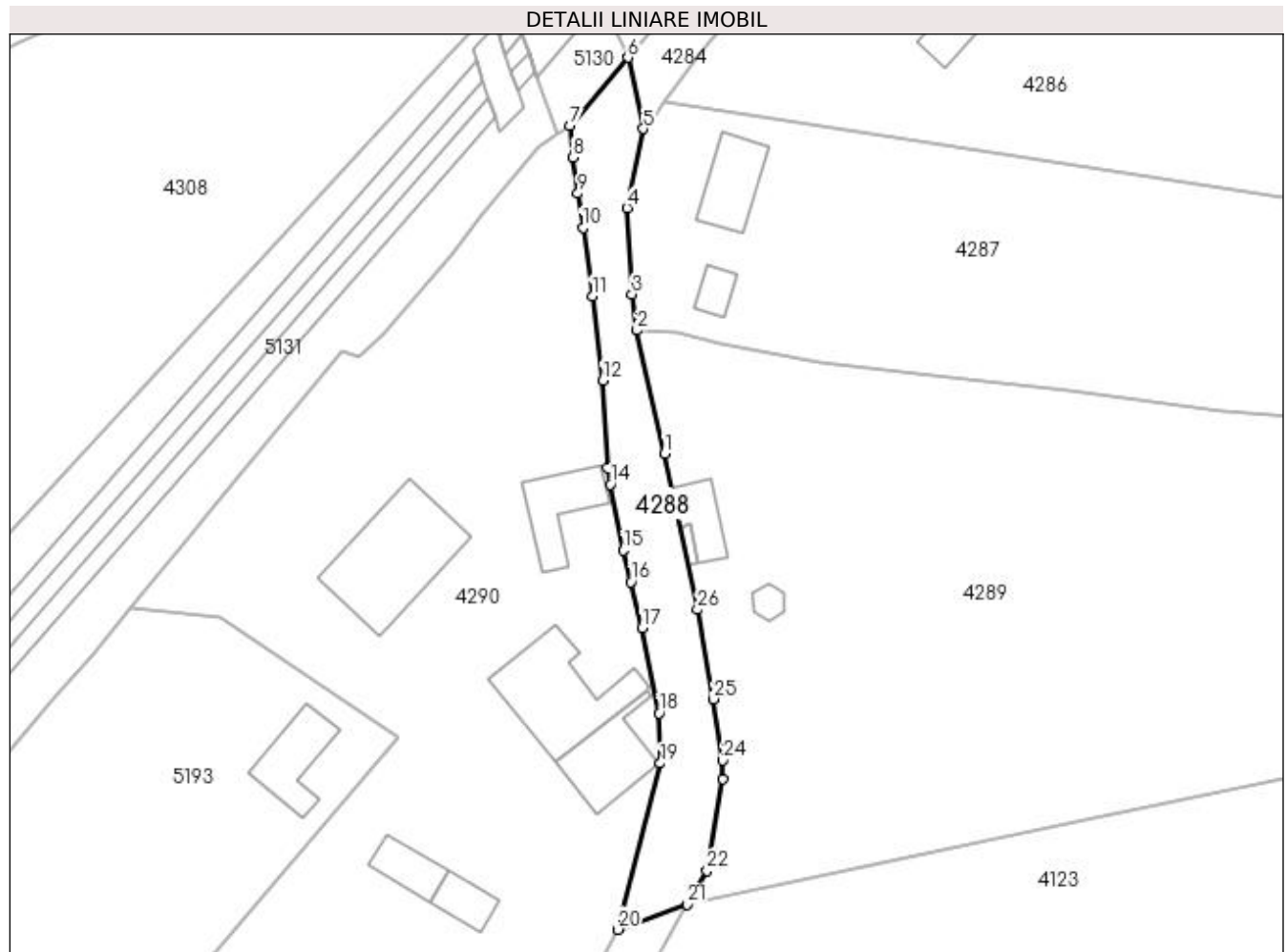
Inscrieri privind dezmembramintele dreptului de proprietate, drepturi reale de garanție și sarcini	Referințe
NU SUNT	

Anexa Nr. 1 La Partea I

Teren

Nr cadastral	Suprafața (mp)*	Observații / Referințe
	997	FE018% - Drum Forestier Sterparu

* Suprafața este determinată în planul de proiecție Stereo 70.



Date referitoare la teren

Crt	Categorie folosință	Intra vilan	Suprafața (mp)	Tarla	Parcelă	Nr. topo	Observații / Referințe
1	drum	DA	997	-	-	-	

Lungime Segmente

1) Valorile lungimilor segmentelor sunt obținute din proiecție în plan.

Punct început	X / Y	Punct sfârșit	X / Y	Lungime segment (** (m)	Punct început	X / Y	Punct sfârșit	X / Y	Lungime segment (** (m)
1	528.825,402 665.282,74	2	528.821,39 665.300,526	18.233	2	528.821,39 665.300,526	3	528.820,67 665.305,743	5.266
3	528.820,67 665.305,743	4	528.819,923 665.318,177	12.456	4	528.819,923 665.318,177	5	528.822,319 665.329,615	11.686
5	528.822,319 665.329,615	6	528.820,065 665.339,924	10.553	6	528.820,065 665.339,924	7	528.811,684 665.330,039	12.96
7	528.811,684 665.330,039	8	528.812,159 665.325,478	4.586	8	528.812,159 665.325,478	9	528.812,851 665.320,286	5.238
9	528.812,851 665.320,286	10	528.813,557 665.315,306	5.03	10	528.813,557 665.315,306	11	528.814,948 665.305,436	9.968

Punct început	X / Y	Punct sfârșit	X / Y	Lungime segment (** (m)
11	528.814,948 665.305,436	12	528.816,463 665.293,244	12.286
13	528.817,08 665.280,585	14	528.817,564 665.278,243	2.391
15	528.819,405 665.268,704	16	528.820,501 665.264,128	4.705
17	528.822,118 665.257,466	18	528.824,562 665.245,163	12.543
19	528.824,764 665.237,92	20	528.818,6 665.213,91	24.789
21	528.828,664 665.217,539	22	528.831,502 665.222,435	5.659
23	528.833,807 665.235,696	24	528.833,803 665.238,375	2.679
25	528.832,45 665.247,23	26	528.830,13 665.260,135	13.112

Punct început	X / Y	Punct sfârșit	X / Y	Lungime segment (** (m)
12	528.816,463 665.293,244	13	528.817,08 665.280,585	12.674
14	528.817,564 665.278,243	15	528.819,405 665.268,704	9.715
16	528.820,501 665.264,128	17	528.822,118 665.257,466	6.855
18	528.824,562 665.245,163	19	528.824,764 665.237,92	7.246
20	528.818,6 665.213,91	21	528.828,664 665.217,539	10.698
22	528.831,502 665.222,435	23	528.833,807 665.235,696	13.46
24	528.833,803 665.238,375	25	528.832,45 665.247,23	8.958
26	528.830,13 665.260,135	1	528.825,402 665.282,74	23.094

** Lungimile segmentelor sunt determinate în planul de proiecție Stereo 70 și sunt rotunjite la 1 milimetru.

*** Distanța dintre puncte este formată din segmente cumulate ce sunt mai mici decât valoarea 1 milimetru.

**DATE DESPRE IMOBILUL NR. 4289**

Oficiul de Cadastru și Publicitate Imobiliară SUCEAVA
Biroul de Cadastru și Publicitate Imobiliară Campulung Moldovenesc

A. Partea I. Descrierea imobilului

TEREN Necunoscut

Adresa: Loc. Valea Putnei, Jud. Suceava, Loc numit Valea Putnei

Nr. Crt	Nr cadastral Nr. topografic	Suprafața* (mp)	Observații / Referințe
A1	34959	7.175	Sector cadastral:76 Teren imprejmuit; Provenit din CF 34959, nr. top. 3297, 3298/3

Construcții

Crt	Nr cadastral Nr. topografic	Adresa	Observații / Referințe
A1.1		Loc. Valea Putnei, Jud. Suceava, Loc numit Valea Putnei	Nr. niveluri:2; S. construita la sol:59 mp; S. construita desfasurata:118 mp; Casă de locuit, P+M
A1.2		Loc. Valea Putnei, Jud. Suceava, Loc numit Valea Putnei	Nr. niveluri:1; S. construita la sol:8 mp; S. construita desfasurata:8 mp; Anexă, P
A1.3		Loc. Valea Putnei, Jud. Suceava, Loc numit Valea Putnei	Nr. niveluri:1; S. construita la sol:18 mp; S. construita desfasurata:18 mp; Anexă, P

B. Partea II. Proprietari și acte

Inscrieri privitoare la dreptul de proprietate și alte drepturi reale	Referințe
914 / 09/04/1998	
Hotarare Judecatoreasca nr. SENTINTA_CIVILA nr. 2223, din 25/10/1990 emis de Judecătoria Câmpulung Moldovenesc (sentinta civila nr 1169 din 14.04.1992, emis de Judecătoria Campulung Moldovenesc);	
B1	Intabulare, drept de PROPRIETATE, dobandit prin Hotarare Judecatoreasca, cota actuala 1/1 1) DRANCA-CHALUS LAURENȚIU
4289 / 18/12/2022	
Act Administrativ nr. Adeverință nr. 1700, din 02/11/2022 emis de Primăria Comunei Pojorâta;	
B2	Intabulare, drept de PROPRIETATE, dobandit prin Lege, cota actuala 1/1 1) DRANCA-CHALUS LAURENȚIU

C. Partea III. SARCINI .

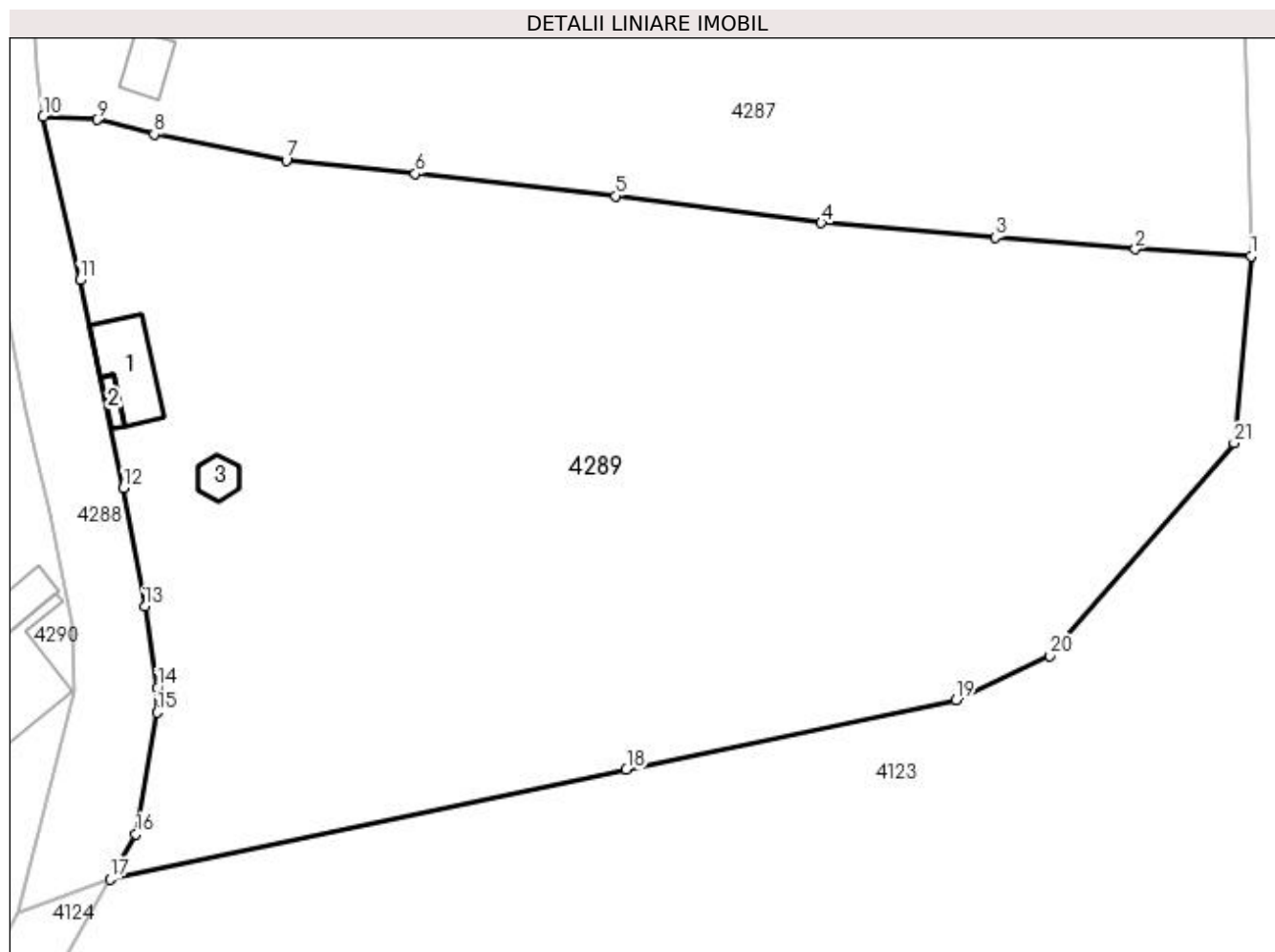
Inscrieri privind dezmembramintele dreptului de proprietate, drepturi reale de garanție și sarcini	Referințe
NU SUNT	

Anexa Nr. 1 La Partea I

Teren

Nr cadastral	Suprafața (mp)*	Observații / Referințe
34959	7.175	Provenit din CF 34959, nr. top. 3297, 3298/3

* Suprafața este determinată în planul de proiecție Stereo 70.



Date referitoare la teren

Crt	Categorie folosință	Intra vilan	Suprafața (mp)	Tarla	Parcelă	Nr. topo	Observații / Referințe
1	curți construcții	DA	609	-	-	-	
2	faneata	DA	3.690	-	-	-	
3	faneata	NU	2.876	-	-	-	

Date referitoare la construcții

Crt	Număr	Destinație construcție	Supraf. (mp)	Situație juridică	Observații / Referințe
A1.1		construcții de locuințe	59	Cu acte	Nr. niveluri:2; S. construita la sol:59 mp; S. construita desfasurata:118 mp; Casă de locuit, P+M
A1.2		construcții anexa	8	Cu acte	Nr. niveluri:1; S. construita la sol:8 mp; S. construita desfasurata:8 mp; Anexă, P
A1.3		construcții anexa	18	Cu acte	Nr. niveluri:1; S. construita la sol:18 mp; S. construita desfasurata:18 mp; Anexă, P

Lungime Segmente

1) Valorile lungimilor segmentelor sunt obținute din proiecție în plan.

Punct început	X / Y	Punct sfârșit	X / Y	Lungime segment (** (m)	Punct început	X / Y	Punct sfârșit	X / Y	Lungime segment (** (m)
---------------	-------	---------------	-------	-------------------------	---------------	-------	---------------	-------	-------------------------

Punct început	X / Y	Punct sfârșit	X / Y	Lungime segment (** (m)
1	528.952,914 665.285,362	2	528.940,326 665.286,115	12.611
3	528.925,055 665.287,352	4	528.906,138 665.288,955	18.985
5	528.883,721 665.291,877	6	528.861,916 665.294,313	21.941
7	528.847,854 665.295,765	8	528.833,496 665.298,586	14.633
9	528.827,242 665.300,186	10	528.821,39 665.300,526	5.862
11	528.825,402 665.282,74	12	528.830,13 665.260,135	23.094
13	528.832,45 665.247,23	14	528.833,803 665.238,375	8.958
15	528.833,807 665.235,696	16	528.831,502 665.222,435	13.46
17	528.828,664 665.217,539	18	528.884,903 665.229,463	57.489
19	528.920,793 665.237,073	20	528.930,995 665.241,857	11.268
21	528.951,086 665.264,99	1	528.952,914 665.285,362	20.454

Punct început	X / Y	Punct sfârșit	X / Y	Lungime segment (** (m)
2	528.940,326 665.286,115	3	528.925,055 665.287,352	15.321
4	528.906,138 665.288,955	5	528.883,721 665.291,877	22.607
6	528.861,916 665.294,313	7	528.847,854 665.295,765	14.137
8	528.833,496 665.298,586	9	528.827,242 665.300,186	6.455
10	528.821,39 665.300,526	11	528.825,402 665.282,74	18.233
12	528.830,13 665.260,135	13	528.832,45 665.247,23	13.112
14	528.833,803 665.238,375	15	528.833,807 665.235,696	2.679
16	528.831,502 665.222,435	17	528.828,664 665.217,539	5.659
18	528.884,903 665.229,463	19	528.920,793 665.237,073	36.688
20	528.930,995 665.241,857	21	528.951,086 665.264,99	30.64

** Lungimile segmentelor sunt determinate în planul de proiecție Stereo 70 și sunt rotunjite la 1 milimetru.

*** Distanța dintre puncte este formată din segmente cumulate ce sunt mai mici decât valoarea 1 milimetru.

**DATE DESPRE IMOBILUL NR. 4290**

Oficiul de Cadastru și Publicitate Imobiliară SUCEAVA
Biroul de Cadastru și Publicitate Imobiliară Campulung Moldovenesc

A. Partea I. Descrierea imobilului

TEREN Intravilan

Adresa: Loc. Valea Putnei, Str Valea Castelului, Nr. 4, 6, Jud. Suceava

Nr. Crt	Nr cadastral Nr. topografic	Suprafața* (mp)	Observații / Referințe
A1	34960	16.700	Sector cadastral:76 Teren neimpregmuit; Provenit din CF 34960, nr. top. 3304/4, 707, CFV 3755, nr. top. 3304/20, CF 31092, parte din nr. top. 3304/2

Construcții

Crt	Nr cadastral Nr. topografic	Adresa	Observații / Referințe
A1.1		Loc. Valea Putnei, Str Valea Castelului, Nr. 4, 6, Jud. Suceava	Nr. niveluri:1; S. construita la sol:96 mp; S. construita desfasurata:96 mp; Casă de locuit, P
A1.2		Loc. Valea Putnei, Str Valea Castelului, Nr. 4, 6, Jud. Suceava	Nr. niveluri:2; S. construita la sol:196 mp; S. construita desfasurata:392 mp; Casă de locuit, P+E
A1.3		Loc. Valea Putnei, Str Valea Castelului, Nr. 4, 6, Jud. Suceava	Nr. niveluri:1; S. construita la sol:116 mp; S. construita desfasurata:116 mp; Anexă, P
A1.4		Loc. Valea Putnei, Str Valea Castelului, Nr. 4, 6, Jud. Suceava	Nr. niveluri:1; S. construita la sol:44 mp; S. construita desfasurata:44 mp; Anexă, P
A1.5		Loc. Valea Putnei, Str Valea Castelului, Nr. 4, 6, Jud. Suceava	Nr. niveluri:1; S. construita la sol:55 mp; S. construita desfasurata:55 mp; Anexă, P
A1.6		Loc. Valea Putnei, Str Valea Castelului, Nr. 4, 6, Jud. Suceava	Nr. niveluri:1; S. construita la sol:53 mp; S. construita desfasurata:53 mp; Anexă, P
A1.7		Loc. Valea Putnei, Str Valea Castelului, Nr. 4, 6, Jud. Suceava	Nr. niveluri:1; S. construita la sol:240 mp; S. construita desfasurata:240 mp; Anexă, P

B. Partea II. Proprietari și acte

Inscrieri privitoare la dreptul de proprietate și alte drepturi reale	Referințe
914 / 09/04/1998	
Hotarare Judecatoreasca nr. SENTINTA CIVILA nr. 2223, din 25/10/1990 emis de Judecătoria Câmpulung Moldovenesc (sentinta civila nr 1169 din 14.04.1992, emis de Judecatoria Campulung Moldovenesc);	
B1	Intabulare, drept de PROPRIETATE, dobandit prin Hotarare Judecatoreasca, cota actuala 6658/16700 1) DRANCA-CHALUS LAURENȚIU
Hotarare Judecatoreasca nr. Sentinta Civila nr. 2223, din 25/10/1990 emis de Judecătoria Câmpulung Moldovenesc (Sentinta Civila nr. 1169, din 14/04/1992 emis de Judecatoria Campulung Moldovenesc);	
B2	Intabulare, drept de PROPRIETATE, dobandit prin Hotarare Judecatoreasca, cota actuala 9101/16700 1) DRANCA-CHALUS LAURENȚIU
4290 / 18/12/2022	
Act Normativ nr. Lege nr. 7, din 13/03/1996 emis de Parlamentul României;	
B3	Intabulare, drept de PROPRIETATE, dobandit prin Lege, cota actuala 941/16700 1) NEIDENTIFICAT NEIDENTIFICAT
Act Administrativ nr. Adeverință nr. 1296, din 24/10/2022 emis de Primăria Comunei Pojorâta;	
B4	Se notează posesia faptică în favoarea lui 1) DRANCA-CHALUS LAURENȚIU
Act Administrativ nr. Adeverință nr. 1700, din 02/11/2022 emis de Primăria Comunei Pojorâta;	
B5	Intabulare, drept de PROPRIETATE, dobandit prin Lege, cota actuala 1/1 1) DRANCA-CHALUS LAURENȚIU

C. Partea III. SARCINI .

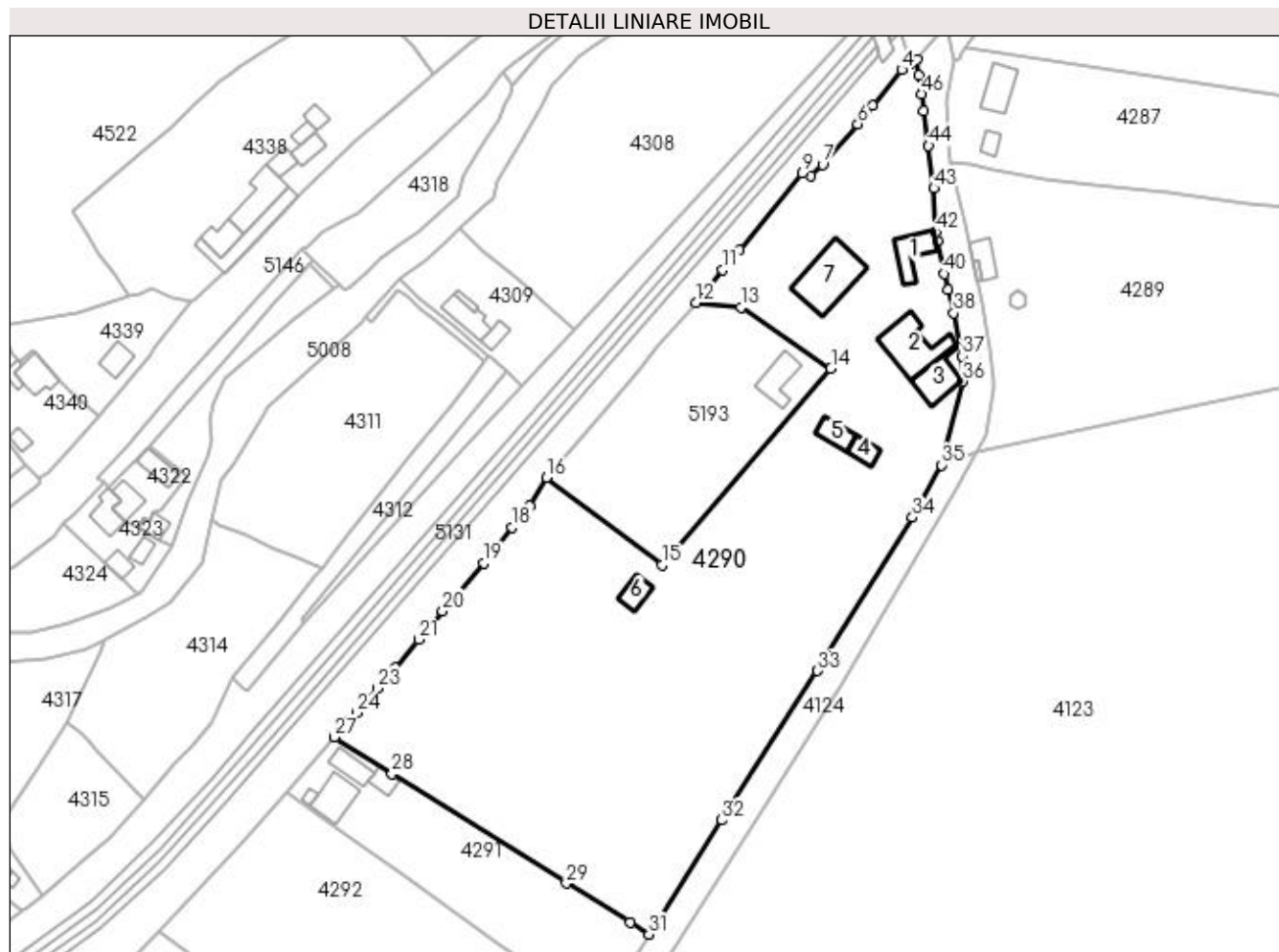
Inscrieri privind dezmembramintele dreptului de proprietate, drepturi reale de garanție și sarcini	Referințe
NU SUNT	

Anexa Nr. 1 La Partea I

Teren

Nr cadastral	Suprafața (mp)*	Observații / Referințe
34960	16.700	Provenit din CF 34960, nr. top. 3304/4, 707, CFV 3755, nr. top. 3304/20, CF 31092, parte din nr. top. 3304/2

* Suprafața este determinată în planul de proiecție Stereo 70.



Date referitoare la teren

Crt	Categorie folosință	Intra vilan	Suprafața (mp)	Tarla	Parcelă	Nr. topo	Observații / Referințe
1	curți construcții	DA	6.126	-	-	-	
2	faneata	DA	10.574	-	-	-	

Date referitoare la construcții

Crt	Număr	Destinație construcție	Supraf. (mp)	Situație juridică	Observații / Referințe
A1.1		construcții de locuințe	96	Cu acte	Nr. niveluri:1; S. construita la sol:96 mp; S. construita desfasurata:96 mp; Casă de locuit, P
A1.2		construcții de locuințe	196	Cu acte	Nr. niveluri:2; S. construita la sol:196 mp; S. construita desfasurata:392 mp; Casă de locuit, P+E
A1.3		construcții anexa	116	Cu acte	Nr. niveluri:1; S. construita la sol:116 mp; S. construita desfasurata:116 mp; Anexă, P
A1.4		construcții anexa	44	Cu acte	Nr. niveluri:1; S. construita la sol:44 mp; S. construita desfasurata:44 mp; Anexă, P
A1.5		construcții anexa	55	Cu acte	Nr. niveluri:1; S. construita la sol:55 mp; S. construita desfasurata:55 mp; Anexă, P
A1.6		construcții anexa	53	Cu acte	Nr. niveluri:1; S. construita la sol:53 mp; S. construita desfasurata:53 mp; Anexă, P
A1.7		construcții anexa	240	Cu acte	Nr. niveluri:1; S. construita la sol:240 mp; S. construita desfasurata:240 mp; Anexă, P

Lungime Segmente

1) Valorile lungimilor segmentelor sunt obținute din proiecție în plan.

Punct început	X / Y	Punct sfârșit	X / Y	Lungime segment	Punct început	X / Y	Punct sfârșit	X / Y	Lungime segment	Punct început	X / Y	Punct sfârșit	X / Y	Lungime segment
1	528.812,159 665.325,478	2	528.811,684 665.330,039	4.586	2	528.811,684 665.330,039	3	528.809,834 665.328,847	2.201	3	528.809,834 665.328,847	4	528.807,21 665.327,155	3.122
4	528.807,21 665.327,155	5	528.798,902 665.316,899	13.19 9	5	528.798,902 665.316,899	6	528.794,618 665.311,589	6.823	6	528.794,618 665.311,589	7	528.784,581 665.299,929	15.38 5
7	528.784,581 665.299,929	8	528.781,288 665.296,671	4.632	8	528.781,288 665.296,671	9	528.778,837 665.297,491	2.585	9	528.778,837 665.297,491	10	528.760,715 665.275,533	28.47
10	528.760,715 665.275,533	11	528.755,988 665.269,806	7.426	11	528.755,988 665.269,806	12	528.748,235 665.260,351	12.22 7	12	528.748,235 665.260,351	13	528.761,148 665.259,158	12.96 8
13	528.761,148 665.259,158	14	528.786,952 665.241,63	31.19 4	14	528.786,952 665.241,63	15	528.738,651 665.185,37	74.15	15	528.738,651 665.185,37	16	528.705,405 665.210,426	41.63 1
16	528.705,405 665.210,426	17	528.700,759 665.202,289	9.37	17	528.700,759 665.202,289	18	528.695,672 665.196,041	8.057	18	528.695,672 665.196,041	19	528.687,536 665.185,891	13.00 8
19	528.687,536 665.185,891	20	528.675,707 665.172,02	18.23	20	528.675,707 665.172,02	21	528.668,862 665.163,929	10.59 8	21	528.668,862 665.163,929	22	528.662,146 665.155,806	10.54
22	528.662,146 665.155,806	23	528.657,102 665.149,978	7.708	23	528.657,102 665.149,978	24	528.651,057 665.143,009	9.225	24	528.651,057 665.143,009	25	528.648,515 665.140,159	3.819
25	528.648,515 665.140,159	26	528.646,624 665.137,898	2.948	26	528.646,624 665.137,898	27	528.644,699 665.135,995	2.707	27	528.644,699 665.135,995	28	528.661,228 665.125,497	19.58 1
28	528.661,228 665.125,497	29	528.711,183 665.094,096	59.00 4	29	528.711,183 665.094,096	30	528.729,39 665.082,921	21.36 3	30	528.729,39 665.082,921	31	528.734,818 665.079,506	6.413
31	528.734,818 665.079,506	32	528.755,702 665.112,189	38.78 6	32	528.755,702 665.112,189	33	528.783,192 665.154,962	50.84 5	33	528.783,192 665.154,962	34	528.810,334 665.198,949	51.68 7
34	528.810,334 665.198,949	35	528.818,6 665.213,91	17.09 3	35	528.818,6 665.213,91	36	528.824,764 665.237,92	24.78 9	36	528.824,764 665.237,92	37	528.824,562 665.245,163	7.246
37	528.824,562 665.245,163	38	528.822,118 665.257,466	12.54 3	38	528.822,118 665.257,466	39	528.820,501 665.264,128	6.855	39	528.820,501 665.264,128	40	528.819,405 665.268,704	4.705
40	528.819,405 665.268,704	41	528.817,564 665.278,243	9.715	41	528.817,564 665.278,243	42	528.817,08 665.280,585	2.391	42	528.817,08 665.280,585	43	528.816,463 665.293,244	12.67 4
43	528.816,463 665.293,244	44	528.814,948 665.305,436	12.28 6	44	528.814,948 665.305,436	45	528.813,557 665.315,306	9.968	45	528.813,557 665.315,306	46	528.812,851 665.320,286	5.03
46	528.812,851 665.320,286	1	528.812,159 665.325,478	5.238										

** Lungimile segmentelor sunt determinate în planul de proiecție Stereo 70 și sunt rotunjite la 1 milimetru.

*** Distanța dintre puncte este formată din segmente cumulate ce sunt mai mici decât valoarea 1 milimetru.

**DATE DESPRE IMOBILUL NR. 4291**

Oficiul de Cadastru și Publicitate Imobiliară SUCEAVA
Biroul de Cadastru și Publicitate Imobiliară Campulung Moldovenesc

A. Partea I. Descrierea imobilului

TEREN Intravilan

Adresa: Loc. Valea Putnei, Str Valea Castelului, Jud. Suceava

Nr. Crt	Nr cadastral Nr. topografic	Suprafața* (mp)	Observații / Referințe
A1	31195	2.538	Sector cadastral:76 Teren neimprejmuit; Provenit din CF 31195, nr. cad. 31195

Construcții

Crt	Nr cadastral Nr. topografic	Adresa	Observații / Referințe
A1.1		Loc. Valea Putnei, Str Valea Castelului, Jud. Suceava	Nr. niveluri:2; S. construita la sol:109 mp; S. construita desfasurata:218 mp; Casă de locuit, P+M
A1.2		Loc. Valea Putnei, Str Valea Castelului, Jud. Suceava	Nr. niveluri:1; S. construita la sol:67 mp; S. construita desfasurata:67 mp; BAZIN
A1.3		Loc. Valea Putnei, Str Valea Castelului, Jud. Suceava	Nr. niveluri:1; S. construita la sol:13 mp; S. construita desfasurata:13 mp; Anexă, P
A1.4		Loc. Valea Putnei, Str Valea Castelului, Jud. Suceava	Nr. niveluri:1; S. construita la sol:39 mp; S. construita desfasurata:39 mp; Anexă, P

B. Partea II. Proprietari și acte

Inscrieri privitoare la dreptul de proprietate și alte drepturi reale		Referințe
271 / 12/01/2012		
Act Notarial nr. 34, din 06/01/2012 emis de BNP DORINA ROTARU;		
B1	Intabulare, drept de PROPRIETATE, ca bun comun, dobandit prin Conventie, cota actuala 1/2 1) PIRLAC IULIANA-MARIA 2) PIRLAC VASILE	A1
B2	Intabulare, drept de PROPRIETATE, ca bun comun, dobandit prin Conventie, cota actuala 1/2 1) GHERMAN ANA-MARIA 2) GHERMAN ȘTEFAN	A1
4291 / 18/12/2022		
Act Administrativ nr. Adeverință nr. 1700, din 02/11/2022 emis de Primăria Comunei Pojorâta;		
B3	Intabulare, drept de PROPRIETATE, dobandit prin Lege, cota actuala 1/1 1) GHERMAN ANA-MARIA 2) GHERMAN ȘTEFAN 3) PIRLAC IULIANA-MARIA 4) PIRLAC VASILE	A1.1, A1.2, A1.3, A1.4

C. Partea III. SARCINI .

Inscrieri privind dezmembramintele dreptului de proprietate, drepturi reale de garanție și sarcini	Referințe
NU SUNT	

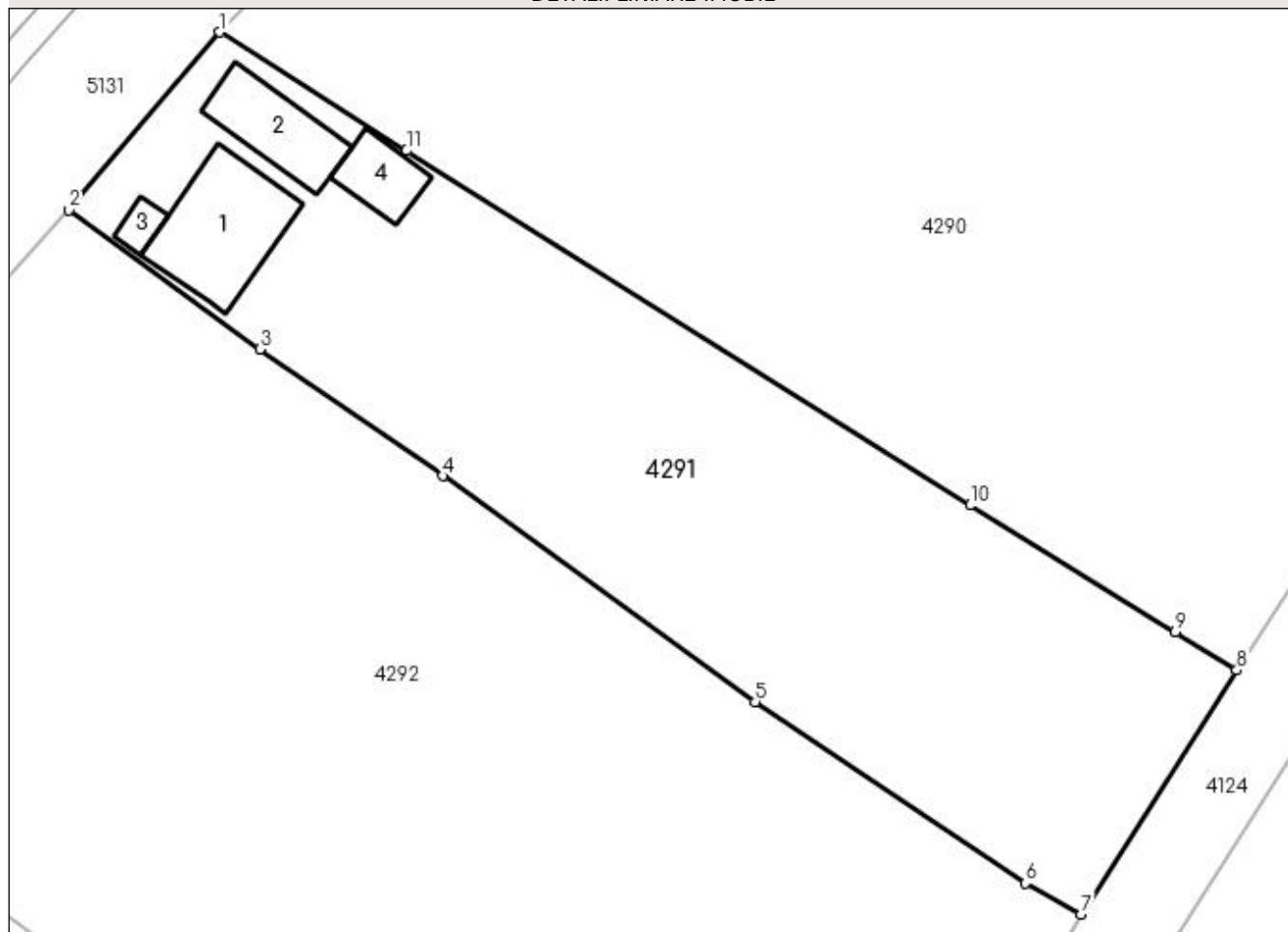
Anexa Nr. 1 La Partea I

Teren

Nr cadastral	Suprafața (mp)*	Observații / Referințe
31195	2.538	Provenit din CF 31195, nr. cad. 31195

* Suprafața este determinată în planul de proiecție Stereo 70.

DETALII LINIARE IMOBIL



Date referitoare la teren

Crt	Categorie folosință	Intra vilan	Suprafața (mp)	Tarla	Parcelă	Nr. topo	Observații / Referințe
1	curți constructii	DA	2.538	-	-	-	

Date referitoare la construcții

Crt	Număr	Destinație construcție	Supraf. (mp)	Situație juridică	Observații / Referințe
A1.1		construcții de locuințe	109	Cu acte	Nr. niveluri:2; S. construită la sol:109 mp; S. construită desfasurată:218 mp; Casă de locuit, P+M
A1.2		construcții industriale și edilitare	67	Cu acte	Nr. niveluri:1; S. construită la sol:67 mp; S. construită desfasurată:67 mp; BAZIN
A1.3		construcții anexa	13	Cu acte	Nr. niveluri:1; S. construită la sol:13 mp; S. construită desfasurată:13 mp; Anexă, P
A1.4		construcții anexa	39	Cu acte	Nr. niveluri:1; S. construită la sol:39 mp; S. construită desfasurată:39 mp; Anexă, P

Lungime Segmente

1) Valorile lungimilor segmentelor sunt obținute din proiecție în plan.

Punct început	X / Y	Punct sfârșit	X / Y	Lungime segment (** (m)
---------------	-------	---------------	-------	-------------------------

Punct început	X / Y	Punct sfârşit	X / Y	Lungime segment (** (m)
1	528.644,699 665.135,995	2	528.631,309 665.120,272	20.652
2	528.631,309 665.120,272	3	528.648,259 665.107,939	20.962
3	528.648,259 665.107,939	4	528.664,437 665.096,697	19.701
4	528.664,437 665.096,697	5	528.692,132 665.076,704	34.157
5	528.692,132 665.076,704	6	528.716,088 665.060,645	28.841
6	528.716,088 665.060,645	7	528.721,01 665.057,897	5.637
7	528.721,01 665.057,897	8	528.734,818 665.079,506	25.644
8	528.734,818 665.079,506	9	528.729,39 665.082,921	6.413
9	528.729,39 665.082,921	10	528.711,183 665.094,096	21.363
10	528.711,183 665.094,096	11	528.661,228 665.125,497	59.004
11	528.661,228 665.125,497	1	528.644,699 665.135,995	19.581

** Lungimile segmentelor sunt determinate în planul de proiecție Stereo 70 și sunt rotunjite la 1 milimetru.

*** Distanța dintre puncte este formată din segmente cumulate ce sunt mai mici decât valoarea 1 milimetru.

**DATE DESPRE IMOBILUL NR. 4292**

Oficiul de Cadastru și Publicitate Imobiliară SUCEAVA
 Biroul de Cadastru și Publicitate Imobiliară Campulung Moldovenesc

A. Partea I. Descrierea imobilului

TEREN Intravilan

Adresa: Loc. Valea Putnei, Nr. 8, Jud. Suceava

Nr. Crt	Nr cadastral Nr. topografic	Suprafața* (mp)	Observații / Referințe
A1	33338	6.226	Sector cadastral:76 Teren neimprejmuit; Provenit din CF 33338, nr. cad. 33338, CF 31092, parte din nr. top. 3304/2

B. Partea II. Proprietari și acte

Inscrieri privitoare la dreptul de proprietate și alte drepturi reale		Referințe
4 / 03/01/2018		
Act Notarial nr. 2476, din 29/12/2017 emis de Scraba Luminita Ana Maria;		
B1	Intabulare, drept de PROPRIETATE, ca bun comun, dobandit prin Conventie, cota actuala 3081/6226 1) PIRLAC IULIANA-MARIA 2) PIRLAC VASILE	A1
B2	Intabulare, drept de PROPRIETATE, ca bun comun, dobandit prin Conventie, cota actuala 3081/6226 1) GHERMAN ȘTEFAN 2) GHERMAN ANA-MARIA	A1
4292 / 18/12/2022		
Act Normativ nr. Lege nr. 7, din 13/03/1996 emis de Parlamentul României;		
B3	Intabulare, drept de PROPRIETATE, dobandit prin Lege, cota actuala 64/6226 1) NEIDENTIFICAT NEIDENTIFICAT	A1
Act Administrativ nr. Adeverință nr. 1297, din 24/10/2022 emis de Primăria Comunei Pojorâta;		
B4	Se notează posesia faptică în favoarea lui 1) GHERMAN ANA-MARIA 2) GHERMAN ȘTEFAN 3) PIRLAC IULIANA-MARIA 4) PIRLAC VASILE	A1

C. Partea III. SARCINI .

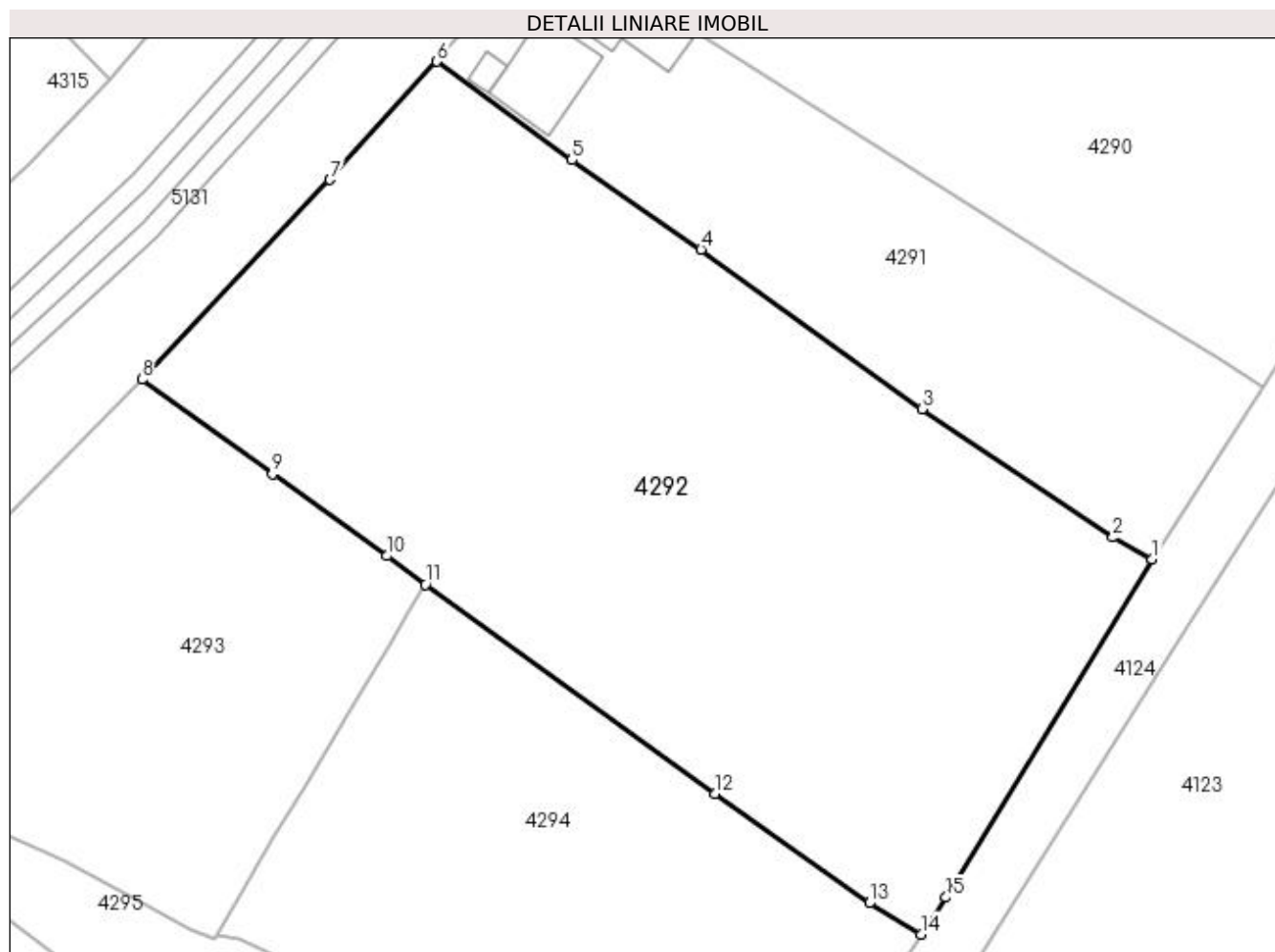
Inscrieri privind dezmembramintele dreptului de proprietate, drepturi reale de garanție și sarcini	Referințe
NU SUNT	

Anexa Nr. 1 La Partea I

Teren

Nr cadastral	Suprafața (mp)*	Observații / Referințe
33338	6.226	Provenit din CF 33338, nr. cad. 33338, CF 31092, parte din nr. top. 3304/2

* Suprafața este determinată în planul de proiecție Stereo 70.



Date referitoare la teren

Crt	Categorie folosință	Intra vilan	Suprafața (mp)	Tarla	Parcelă	Nr. topo	Observații / Referințe
1	faneata	DA	6.226	-	-	-	

Lungime Segmente

1) Valorile lungimilor segmentelor sunt obținute din proiecție în plan.

Punct început	X / Y	Punct sfârșit	X / Y	Lungime segment (** (m)
1	528.721,01 665.057,897	2	528.716,088 665.060,645	5.637
2	528.716,088 665.060,645	3	528.692,132 665.076,704	28.841
3	528.692,132 665.076,704	4	528.664,437 665.096,697	34.157
4	528.664,437 665.096,697	5	528.648,259 665.107,939	19.701
5	528.648,259 665.107,939	6	528.631,309 665.120,272	20.962

Punct început	X / Y	Punct sfârşit	X / Y	Lungime segment (** (m)
6	528.631,309 665.120,272	7	528.617,89 665.105,466	19.982
7	528.617,89 665.105,466	8	528.594,329 665.080,438	34.373
8	528.594,329 665.080,438	9	528.610,704 665.068,554	20.233
9	528.610,704 665.068,554	10	528.625,005 665.058,299	17.598
10	528.625,005 665.058,299	11	528.629,875 665.054,725	6.041
11	528.629,875 665.054,725	12	528.666,157 665.028,501	44.767
12	528.666,157 665.028,501	13	528.685,55 665.014,809	23.739
13	528.685,55 665.014,809	14	528.692,034 665.010,88	7.582
14	528.692,034 665.010,88	15	528.695,133 665.015,513	5.574
15	528.695,133 665.015,513	1	528.721,01 665.057,897	49.659

** Lungimile segmentelor sunt determinate în planul de proiecţie Stereo 70 şi sunt rotunjite la 1 milimetru.

*** Distanţa dintre puncte este formată din segmente cumulate ce sunt mai mici decât valoarea 1 milimetru.

**DATE DESPRE IMOBILUL NR. 4293**

Oficiul de Cadastru și Publicitate Imobiliară SUCEAVA
Biroul de Cadastru și Publicitate Imobiliară Campulung Moldovenesc

A. Partea I. Descrierea imobilului

TEREN Intravilan

Nr. cadastral vechi:34579

Adresa: Loc. Valea Putnei, Jud. Suceava, Loc numit Valea Putnei

Nr. Crt	Nr cadastral Nr. topografic	Suprafata* (mp)	Observații / Referințe
A1	31092	2.975	Sector cadastral:76 Teren neimprejmuit; CF 31092, parte din nr. top. 3304/2

B. Partea II. Proprietari și acte

Inscrieri privitoare la dreptul de proprietate și alte drepturi reale		Referințe
4293 / 18/12/2022		
Act Normativ nr. Lege nr. 7, din 13/03/1996 emis de Parlamentul României;		
B1	Intabulare, drept de PROPRIETATE, dobandit prin Lege, cota actuala 1/1 1) NEIDENTIFICAT NEIDENTIFICAT	A1
Act Administrativ nr. Adeverință nr. 1298, din 24/10/2022 emis de Primăria Comunei Pojorâta;		
B2	Se notează posesia faptică în favoarea lui 1) ONICA CONSTANTIN	A1

C. Partea III. SARCINI .

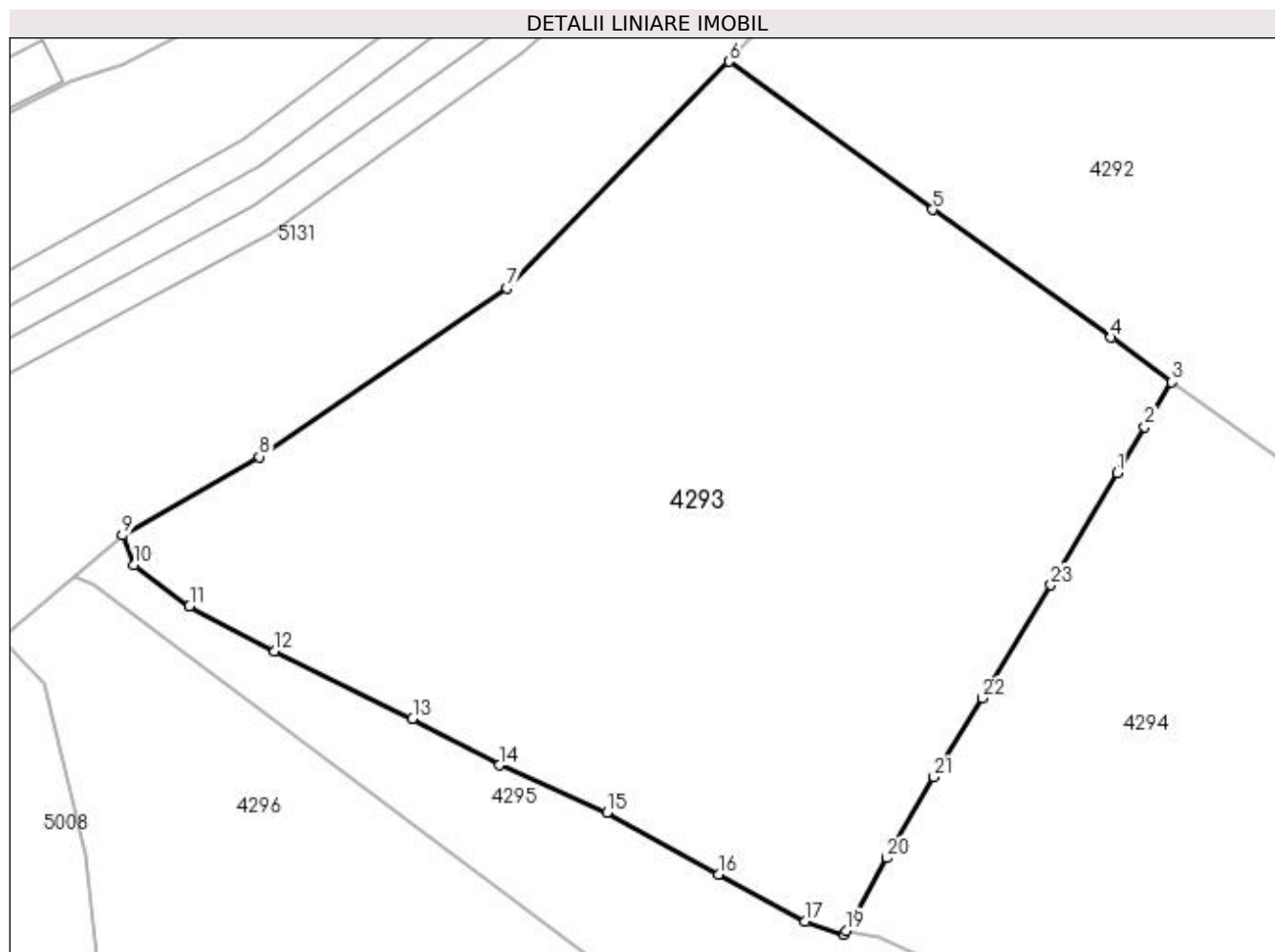
Inscrieri privind dezmembramintele dreptului de proprietate, drepturi reale de garanție și sarcini	Referințe
NU SUNT	

Anexa Nr. 1 La Partea I

Teren

Nr cadastral	Suprafața (mp)*	Observații / Referințe
31092	2.975	CF 31092, parte din nr. top. 3304/2

* Suprafața este determinată în planul de proiecție Stereo 70.



Date referitoare la teren

Crt	Categorie folosință	Intra vilan	Suprafața (mp)	Tarla	Parcelă	Nr. topo	Observații / Referințe
1	faneata	DA	2.975	-	-	-	

Lungime Segmente

1) Valorile lungimilor segmentelor sunt obținute din proiecție în plan.

Punct început	X / Y	Punct sfârșit	X / Y	Lungime segment (** (m)
1	528.625,519 665.047,448	2	528.627,716 665.051,12	4.279
3	528.629,875 665.054,725	4	528.625,005 665.058,299	6.041
5	528.610,704 665.068,554	6	528.594,329 665.080,438	20.233
7	528.576,517 665.062,272	8	528.556,622 665.048,73	24.067
9	528.545,65 665.042,416	10	528.546,59 665.040,053	2.543

Punct început	X / Y	Punct sfârșit	X / Y	Lungime segment (** (m)
2	528.627,716 665.051,12	3	528.629,875 665.054,725	4.202
4	528.625,005 665.058,299	5	528.610,704 665.068,554	17.598
6	528.594,329 665.080,438	7	528.576,517 665.062,272	25.442
8	528.556,622 665.048,73	9	528.545,65 665.042,416	12.659
10	528.546,59 665.040,053	11	528.551,023 665.036,729	5.541

Punct început	X / Y	Punct sfârșit	X / Y	Lungime segment (** (m)
11	528.551,023 665.036,729	12	528.557,862 665.033,122	7.732
13	528.568,938 665.027,725	14	528.575,928 665.023,993	7.924
15	528.584,531 665.020,191	16	528.593,484 665.015,229	10.236
17	528.600,429 665.011,453	18	528.603,535 665.010,415	3.275
19	528.603,736 665.010,709	20	528.607,005 665.016,527	6.673
21	528.610,779 665.023,029	22	528.614,664 665.029,36	7.428
23	528.620,17 665.038,43	1	528.625,519 665.047,448	10.485

Punct început	X / Y	Punct sfârșit	X / Y	Lungime segment (** (m)
12	528.557,862 665.033,122	13	528.568,938 665.027,725	12.321
14	528.575,928 665.023,993	15	528.584,531 665.020,191	9.406
16	528.593,484 665.015,229	17	528.600,429 665.011,453	7.905
18	528.603,535 665.010,415	19	528.603,736 665.010,709	0.356
20	528.607,005 665.016,527	21	528.610,779 665.023,029	7.518
22	528.614,664 665.029,36	23	528.620,17 665.038,43	10.61

** Lungimile segmentelor sunt determinate în planul de proiecție Stereo 70 și sunt rotunjite la 1 milimetru.

*** Distanța dintre puncte este formată din segmente cumulate ce sunt mai mici decât valoarea 1 milimetru.

**DATE DESPRE IMOBILUL NR. 4294**

Oficiul de Cadastru și Publicitate Imobiliară SUCEAVA
Biroul de Cadastru și Publicitate Imobiliară Campulung Moldovenesc

A. Partea I. Descrierea imobilului

TEREN Intravilan

Adresa: Loc. Valea Putnei, Jud. Suceava, Loc numit Valea Putnei

Nr. Crt	Nr cadastral Nr. topografic	Suprafața* (mp)	Observații / Referințe
A1	34525	Din acte: 3.226 Masurata: 3.221	Sector cadastral:76 Teren neimprejmuit; Provenit din CF 34525, nr. cad. 34525

B. Partea II. Proprietari și acte

Inscrieri privitoare la dreptul de proprietate și alte drepturi reale		Referințe
4294 / 18/12/2022		
Act Normativ nr. Legea nr. 7, din 13/03/1996 emis de Parlamentul României;		
B1	Intabulare, drept de PROPRIETATE, dobandit prin Lege, cota actuala 1/1 1) NEIDENTIFICAT NEIDENTIFICAT, Lipsă CNP	A1
8558 / 20/05/2022		
Act Administrativ nr. 3070, din 03/05/2022 emis de PRIMARIA POJORATA (act notarial nr 995 din 05.05.2022, emis de BIN SCRABA LUMINITA ANA MARIA);		
B2	Se notează posesia faptică în favoarea lui 1) ONICA CONSTANTIN	A1

C. Partea III. SARCINI .

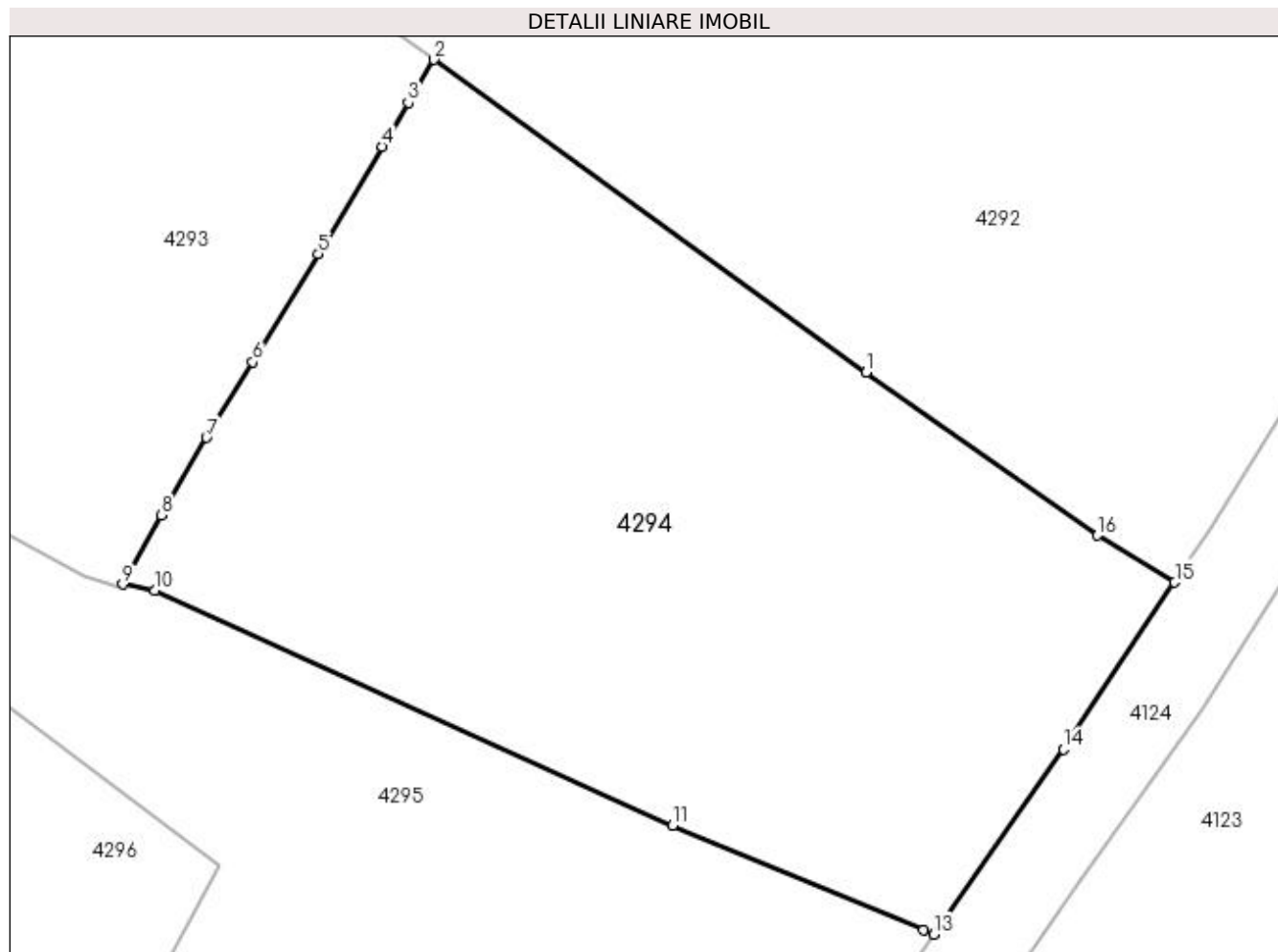
Inscrieri privind dezmembramintele dreptului de proprietate, drepturi reale de garanție și sarcini	Referințe
NU SUNT	

Anexa Nr. 1 La Partea I

Teren

Nr cadastral	Suprafața (mp)*	Observații / Referințe
34525	Din acte: 3.226 Masurata: 3.221	Provenit din CF 34525, nr. cad. 34525

* Suprafața este determinată în planul de proiecție Stereo 70.



Date referitoare la teren

Crt	Categorie folosință	Intra vilan	Suprafața (mp)	Tarla	Parcelă	Nr. topo	Observații / Referințe
1	faneata	DA	3.221	-	-	-	

Lungime Segmente

1) Valorile lungimilor segmentelor sunt obținute din proiecție în plan.

Punct început	X / Y	Punct sfârșit	X / Y	Lungime segment (** (m)
1	528.666,157 665.028,501	2	528.629,875 665.054,725	44.767
2	528.629,875 665.054,725	3	528.627,716 665.051,12	4.202
3	528.627,716 665.051,12	4	528.625,519 665.047,448	4.279
4	528.625,519 665.047,448	5	528.620,17 665.038,43	10.485
5	528.620,17 665.038,43	6	528.614,664 665.029,36	10.61

Punct început	X / Y	Punct sfârșit	X / Y	Lungime segment (** (m)
6	528.614,664 665.029,36	7	528.610,779 665.023,029	7.428
7	528.610,779 665.023,029	8	528.607,005 665.016,527	7.518
8	528.607,005 665.016,527	9	528.603,736 665.010,709	6.673
9	528.603,736 665.010,709	10	528.606,421 665.010,21	2.731
10	528.606,421 665.010,21	11	528.649,888 664.990,458	47.744
11	528.649,888 664.990,458	12	528.670,945 664.981,676	22.815
12	528.670,945 664.981,676	13	528.671,796 664.981,346	0.913
13	528.671,796 664.981,346	14	528.682,677 664.996,889	18.973
14	528.682,677 664.996,889	15	528.692,034 665.010,88	16.832
15	528.692,034 665.010,88	16	528.685,55 665.014,809	7.582
16	528.685,55 665.014,809	1	528.666,157 665.028,501	23.739

** Lungimile segmentelor sunt determinate în planul de proiecție Stereo 70 și sunt rotunjite la 1 milimetru.

*** Distanța dintre puncte este formată din segmente cumulate ce sunt mai mici decât valoarea 1 milimetru.

**DATE DESPRE IMOBILUL NR. 4295**

Oficiul de Cadastru și Publicitate Imobiliară SUCEAVA
Biroul de Cadastru și Publicitate Imobiliară Campulung Moldovenesc

A. Partea I. Descrierea imobilului

TEREN Intravilan

Adresa: Loc. Valea Putnei, Jud. Suceava, Loc numit Valea Putnei

Nr. Crt	Nr cadastral Nr. topografic	Suprafața* (mp)	Observații / Referințe
A1	32576	3.612	Sector cadastral:76 Teren neimprejmuit; Provenit din CF 32576, nr. cad. 32576

B. Partea II. Proprietari și acte

Inscrieri privitoare la dreptul de proprietate și alte drepturi reale		Referințe
11161 / 03/08/2015		
Act Notarial nr. 1132, din 19/10/2012 emis de TARAN LILIANA;		
B1	Intabulare, drept de PROPRIETATE, dobandit prin Conventie, cota actuala 1563/6254 1) S.C.FÂNTÂNIȚA SRL, CIF:19173762	A1
Act Notarial nr. 1259, din 03/12/2012 emis de TARAN LILIANA;		
B2	Intabulare, drept de PROPRIETATE, dobandit prin Conventie, cota actuala 1563/6254 1) S.C.FÂNTÂNIȚA SRL, CIF:19173762	A1
Act Notarial nr. 116, din 11/02/2013 emis de TARAN LILIANA (incheiere de rectificare nr.7 din 11 februarie 2013);		
B3	Intabulare, drept de PROPRIETATE, dobandit prin Conventie, cota actuala 1564/6254 1) S.C.FÂNTÂNIȚA SRL, CIF:19173762	A1
Act Notarial nr. 115, din 11/02/2013 emis de TARAN LILIANA (incheiere de rectificare nr.6 din 11 februarie 2013);		
B4	Intabulare, drept de PROPRIETATE, dobandit prin Conventie, cota actuala 1564/6254 1) S.C.FÂNTÂNIȚA SRL, CIF:19173762	A1

C. Partea III. SARCINI .

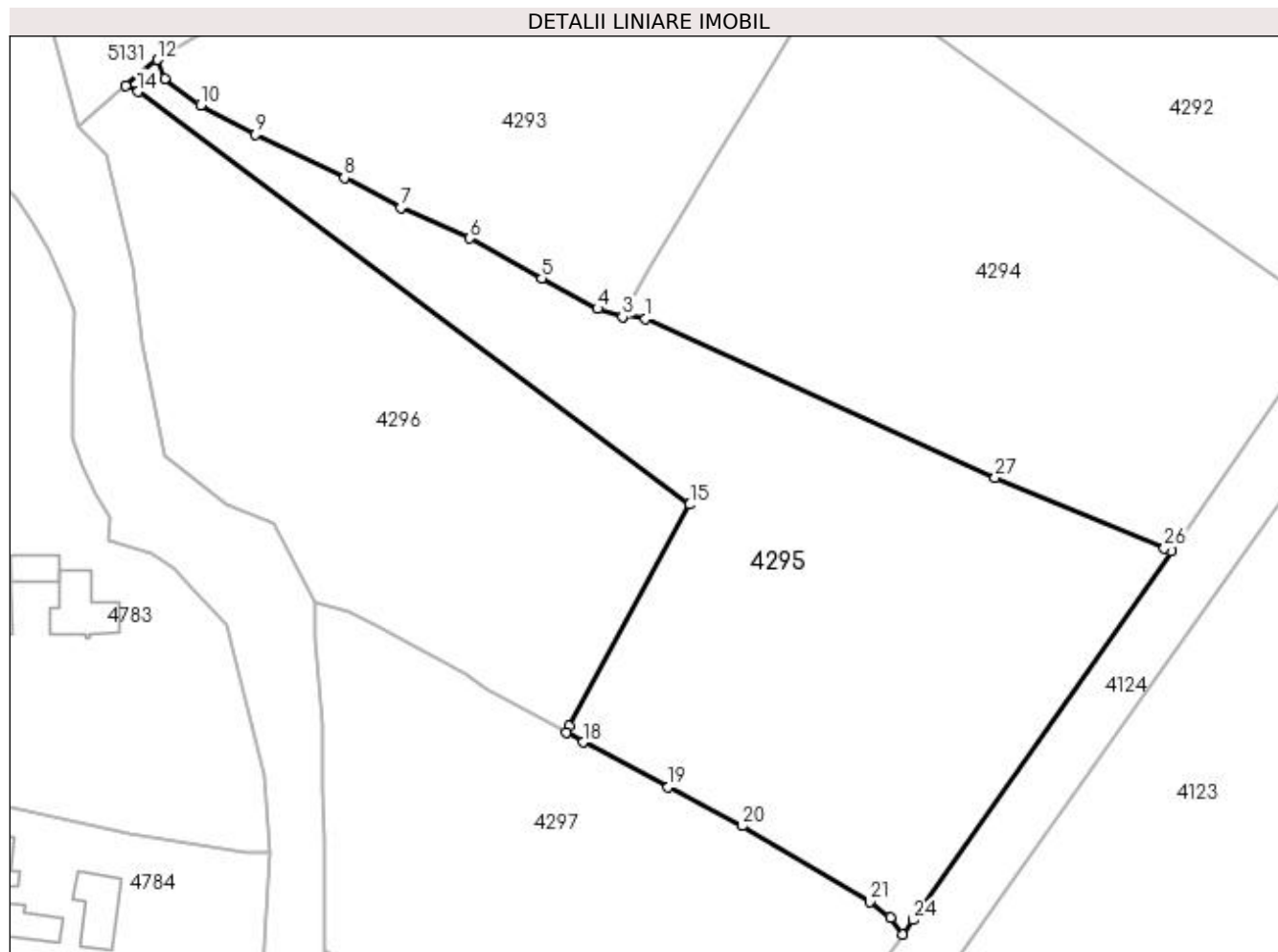
Inscrieri privind dezmembramintele dreptului de proprietate, drepturi reale de garanție și sarcini	Referințe
NU SUNT	

Anexa Nr. 1 La Partea I

Teren

Nr cadastral	Suprafața (mp)*	Observații / Referințe
32576	3.612	Provenit din CF 32576, nr. cad. 32576

* Suprafața este determinată în planul de proiecție Stereo 70.



Date referitoare la teren

Crt	Categorie folosință	Intra vilan	Suprafața (mp)	Tarla	Parcelă	Nr. topo	Observații / Referințe
1	faneata	DA	3.612	-	-	-	

Lungime Segmente

1) Valorile lungimilor segmentelor sunt obținute din proiecție în plan.

Punct început	X / Y	Punct sfârșit	X / Y	Lungime segment (** (m)
1	528.606,421 665.010,21	2	528.603,736 665.010,709	2.731
3	528.603,535 665.010,415	4	528.600,429 665.011,453	3.275
5	528.593,484 665.015,229	6	528.584,531 665.020,191	10.236
7	528.575,928 665.023,993	8	528.568,938 665.027,725	7.924
9	528.557,862 665.033,122	10	528.551,023 665.036,729	7.732

Punct început	X / Y	Punct sfârșit	X / Y	Lungime segment (** (m)
2	528.603,736 665.010,709	3	528.603,535 665.010,415	0.356
4	528.600,429 665.011,453	5	528.593,484 665.015,229	7.905
6	528.584,531 665.020,191	7	528.575,928 665.023,993	9.406
8	528.568,938 665.027,725	9	528.557,862 665.033,122	12.321
10	528.551,023 665.036,729	11	528.546,59 665.040,053	5.541

Punct început	X / Y	Punct sfârșit	X / Y	Lungime segment (** (m)
11	528.546,59 665.040,053	12	528.545,65 665.042,416	2.543
13	528.541,763 665.039,127	14	528.543,267 665.038,436	1.655
15	528.611,914 664.987,1	16	528.596,911 664.959,55	31.37
17	528.596,498 664.958,701	18	528.598,618 664.957,54	2.417
19	528.609,225 664.951,971	20	528.618,442 664.947,12	10.416
21	528.634,27 664.937,684	22	528.636,895 664.935,747	3.262
23	528.638,351 664.933,64	24	528.639,664 664.935,447	2.234
25	528.671,796 664.981,346	26	528.670,945 664.981,676	0.913
27	528.649,888 664.990,458	1	528.606,421 665.010,21	47.744

Punct început	X / Y	Punct sfârșit	X / Y	Lungime segment (** (m)
12	528.545,65 665.042,416	13	528.541,763 665.039,127	5.092
14	528.543,267 665.038,436	15	528.611,914 664.987,1	85.719
16	528.596,911 664.959,55	17	528.596,498 664.958,701	0.944
18	528.598,618 664.957,54	19	528.609,225 664.951,971	11.98
20	528.618,442 664.947,12	21	528.634,27 664.937,684	18.427
22	528.636,895 664.935,747	23	528.638,351 664.933,64	2.561
24	528.639,664 664.935,447	25	528.671,796 664.981,346	56.028
26	528.670,945 664.981,676	27	528.649,888 664.990,458	22.815

** Lungimile segmentelor sunt determinate în planul de proiecție Stereo 70 și sunt rotunjite la 1 milimetru.

*** Distanța dintre puncte este formată din segmente cumulate ce sunt mai mici decât valoarea 1 milimetru.

**DATE DESPRE IMOBILUL NR. 4296**

Oficiul de Cadastru și Publicitate Imobiliară SUCEAVA
 Biroul de Cadastru și Publicitate Imobiliară Campulung Moldovenesc

A. Partea I. Descrierea imobilului

TEREN Intravilan

Adresa: Loc. Valea Putnei, Str Valea Castelului, Nr. 10, Jud. Suceava

Nr. Crt	Nr cadastral Nr. topografic	Suprafața* (mp)	Observații / Referințe
A1	32575	2.642	Sector cadastral:76 Teren neimprejmuit; Provenit din CF 32575, nr. cad. 32575, CF 33326, 33369, nr. top. 3304/1, parte din nr. top. 7/2

B. Partea II. Proprietari și acte

Inscrieri privitoare la dreptul de proprietate și alte drepturi reale		Referințe
11161 / 03/08/2015		
Act Notarial nr. 1132, din 19/10/2012 emis de TARAN LILIANA;		
B1	Intabulare, drept de PROPRIETATE, dobandit prin Conventie, cota actuala 1563/6254 1) S.C.FÂNTÂNIȚA SRL, CIF:19173762	A1
Act Notarial nr. 1259, din 03/12/2012 emis de TARAN LILIANA;		
B2	Intabulare, drept de PROPRIETATE, dobandit prin Conventie, cota actuala 1563/6254 1) S.C.FÂNTÂNIȚA SRL, CIF:19173762	A1
Act Notarial nr. 116, din 11/02/2013 emis de TARAN LILIANA (incheiere de rectificare nr.7 din 11 februarie 2013);		
B3	Intabulare, drept de PROPRIETATE, dobandit prin Conventie, cota actuala 1564/6254 1) S.C.FÂNTÂNIȚA SRL, CIF:19173762	A1
Act Notarial nr. 115, din 11/02/2013 emis de TARAN LILIANA (incheiere de rectificare nr.6 din 11 februarie 2013);		
B4	Intabulare, drept de PROPRIETATE, dobandit prin Conventie, cota actuala 1564/6254 1) S.C.FÂNTÂNIȚA SRL, CIF:19173762	A1

C. Partea III. SARCINI .

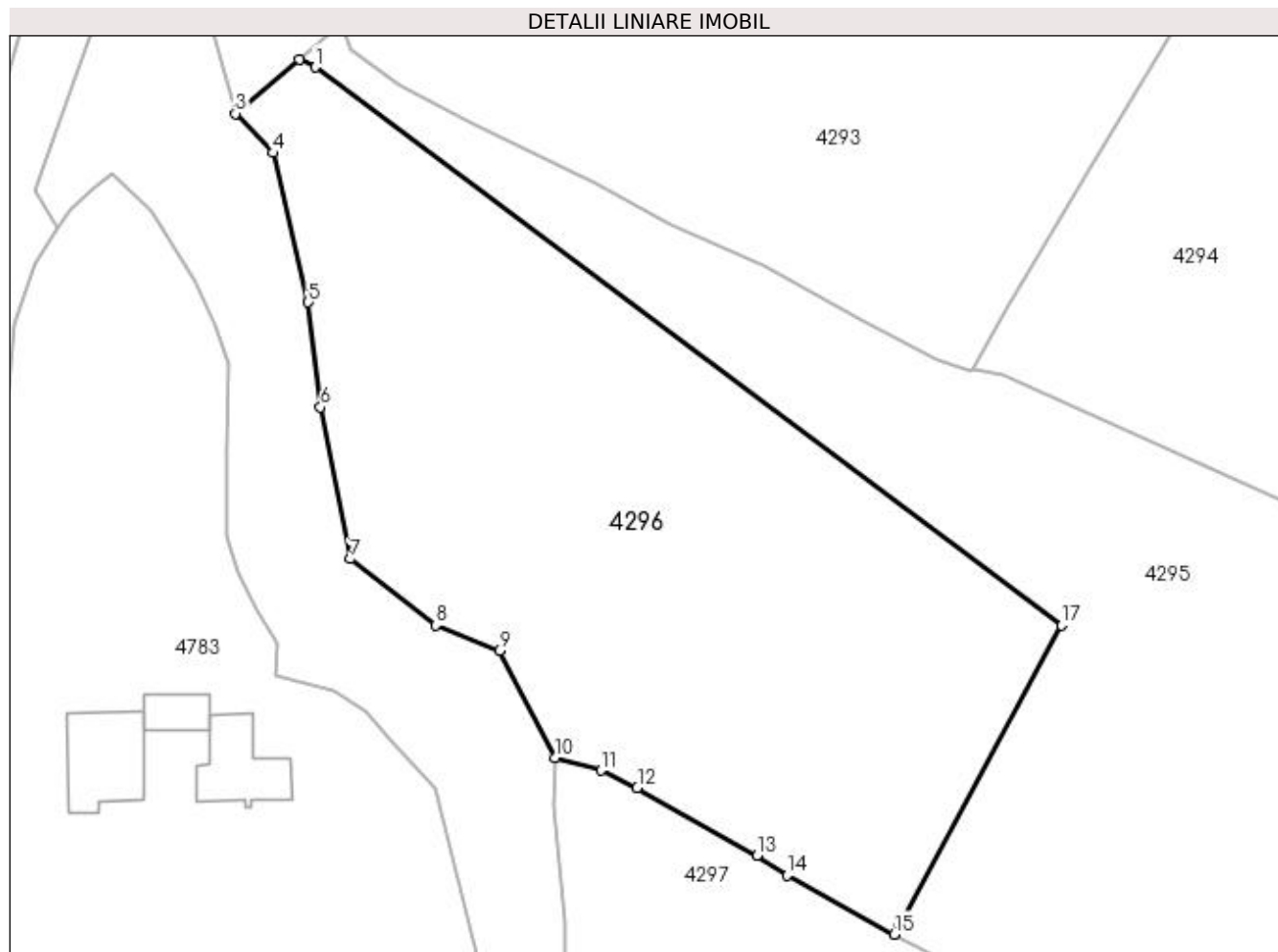
Inscrieri privind dezmembramintele dreptului de proprietate, drepturi reale de garanție și sarcini	Referințe
NU SUNT	

Anexa Nr. 1 La Partea I

Teren

Nr cadastral	Suprafața (mp)*	Observații / Referințe
32575	2.642	Provenit din CF 32575, nr. cad. 32575, CF 33326, 33369, nr. top. 3304/1, parte din nr. top. 7/2

* Suprafața este determinată în planul de proiecție Stereo 70.



Date referitoare la teren

Crt	Categorie folosință	Intra vilan	Suprafața (mp)	Tarla	Parcelă	Nr. topo	Observații / Referințe
1	curți constructii	DA	2.642	-	-	-	

Lungime Segmente

1) Valorile lungimilor segmentelor sunt obținute din proiecție în plan.

Punct început	X / Y	Punct sfârșit	X / Y	Lungime segment (** (m)
1	528.543,267 665.038,436	2	528.541,763 665.039,127	1.655
2	528.541,763 665.039,127	3	528.535,915 665.034,179	7.66
3	528.535,915 665.034,179	4	528.539,369 665.030,56	5.003
4	528.539,369 665.030,56	5	528.542,616 665.016,825	14.114
5	528.542,616 665.016,825	6	528.543,733 665.007,159	9.73

Punct început	X / Y	Punct sfârșit	X / Y	Lungime segment (** (m)
6	528.543,733 665.007,159	7	528.546,477 664.993,221	14.206
7	528.546,477 664.993,221	8	528.554,337 664.987,117	9.952
8	528.554,337 664.987,117	9	528.560,189 664.984,772	6.304
9	528.560,189 664.984,772	10	528.565,325 664.974,946	11.087
10	528.565,325 664.974,946	11	528.569,545 664.973,782	4.378
11	528.569,545 664.973,782	12	528.572,869 664.972,187	3.687
12	528.572,869 664.972,187	13	528.583,882 664.965,943	12.66
13	528.583,882 664.965,943	14	528.586,627 664.964,105	3.304
14	528.586,627 664.964,105	15	528.596,498 664.958,701	11.253
15	528.596,498 664.958,701	16	528.596,911 664.959,55	0.944
16	528.596,911 664.959,55	17	528.611,914 664.987,1	31.37
17	528.611,914 664.987,1	1	528.543,267 665.038,436	85.719

** Lungimile segmentelor sunt determinate în planul de proiecție Stereo 70 și sunt rotunjite la 1 milimetru.

*** Distanța dintre puncte este formată din segmente cumulate ce sunt mai mici decât valoarea 1 milimetru.

**DATE DESPRE IMOBILUL NR. 4297**

Oficiul de Cadastru și Publicitate Imobiliară SUCEAVA
 Biroul de Cadastru și Publicitate Imobiliară Campulung Moldovenesc

A. Partea I. Descrierea imobilului

TEREN Intravilan

Adresa: Loc. Valea Putnei, Jud. Suceava, Loc numit Valea Putnei

Nr. Crt	Nr cadastral Nr. topografic	Suprafața* (mp)	Observații / Referințe
A1	34615	2.776	Sector cadastral:76 Teren imprejmuit; Provenit din CF 34615, nr. cad. 34615

B. Partea II. Proprietari și acte

Inscrieri privitoare la dreptul de proprietate și alte drepturi reale		Referințe
18687 / 04/11/2019		
Act Notarial nr. 2861, din 01/11/2019 emis de Scraba Luminita Doru Paul;		
B1	Intabulare, drept de PROPRIETATE, ca bun comun, dobandit prin Conventie, cota actuala 1/1 1) FLOCEA AURICA 2) FLOCEA IONEL	A1

C. Partea III. SARCINI .

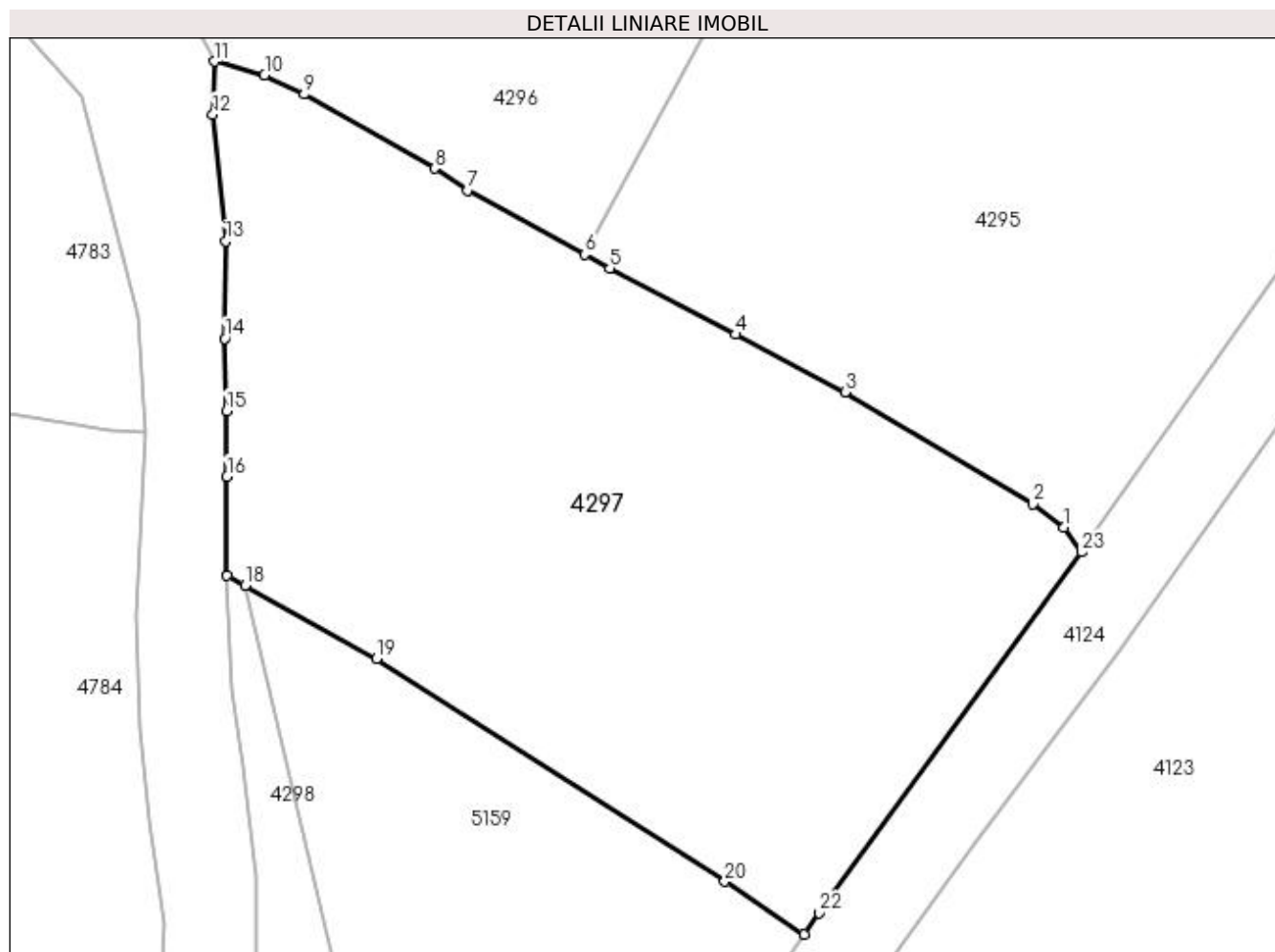
Inscrieri privind dezmembramintele dreptului de proprietate, drepturi reale de garanție și sarcini	Referințe
NU SUNT	

Anexa Nr. 1 La Partea I

Teren

Nr cadastral	Suprafața (mp)*	Observații / Referințe
34615	2.776	Provenit din CF 34615, nr. cad. 34615

* Suprafața este determinată în planul de proiecție Stereo 70.



Date referitoare la teren

Crt	Categorie folosință	Intra vilan	Suprafața (mp)	Tarla	Parcelă	Nr. topo	Observații / Referințe
1	faneata	DA	2.776	-	-	-	

Lungime Segmente

1) Valorile lungimilor segmentelor sunt obținute din proiecție în plan.

Punct început	X / Y	Punct sfârșit	X / Y	Lungime segment (** (m)
1	528.636,895 664.935,747	2	528.634,27 664.937,684	3.262
3	528.618,442 664.947,12	4	528.609,225 664.951,971	10.416
5	528.598,618 664.957,54	6	528.596,498 664.958,701	2.417
7	528.586,627 664.964,105	8	528.583,882 664.965,943	3.304
9	528.572,869 664.972,187	10	528.569,545 664.973,782	3.687

Punct început	X / Y	Punct sfârșit	X / Y	Lungime segment (** (m)
2	528.634,27 664.937,684	3	528.618,442 664.947,12	18.427
4	528.609,225 664.951,971	5	528.598,618 664.957,54	11.98
6	528.596,498 664.958,701	7	528.586,627 664.964,105	11.253
8	528.583,882 664.965,943	9	528.572,869 664.972,187	12.66
10	528.569,545 664.973,782	11	528.565,325 664.974,946	4.378

Punct început	X / Y	Punct sfârșit	X / Y	Lungime segment (** (m)
11	528.565,325 664.974,946	12	528.565,188 664.970,487	4.461
13	528.566,288 664.959,814	14	528.566,189 664.951,625	8.19
15	528.566,371 664.945,531	16	528.566,381 664.940,021	5.51
17	528.566,388 664.931,668	18	528.567,903 664.930,83	1.731
19	528.578,997 664.924,692	20	528.608,313 664.905,915	34.814
21	528.614,997 664.901,466	22	528.616,27 664.903,262	2.201
23	528.638,351 664.933,64	1	528.636,895 664.935,747	2.561

Punct început	X / Y	Punct sfârșit	X / Y	Lungime segment (** (m)
12	528.565,188 664.970,487	13	528.566,288 664.959,814	10.73
14	528.566,189 664.951,625	15	528.566,371 664.945,531	6.097
16	528.566,381 664.940,021	17	528.566,388 664.931,668	8.353
18	528.567,903 664.930,83	19	528.578,997 664.924,692	12.679
20	528.608,313 664.905,915	21	528.614,997 664.901,466	8.029
22	528.616,27 664.903,262	23	528.638,351 664.933,64	37.555

** Lungimile segmentelor sunt determinate în planul de proiecție Stereo 70 și sunt rotunjite la 1 milimetru.

*** Distanța dintre puncte este formată din segmente cumulate ce sunt mai mici decât valoarea 1 milimetru.

**DATE DESPRE IMOBILUL NR. 4298**

Oficiul de Cadastru și Publicitate Imobiliară SUCEAVA
Biroul de Cadastru și Publicitate Imobiliară Campulung Moldovenesc

A. Partea I. Descrierea imobilului

TEREN Intravilan

Adresa: Loc. Valea Putnei, Jud. Suceava, Loc numit Valea Putnei

Nr. Crt	Nr cadastral Nr. topografic	Suprafața* (mp)	Observații / Referințe
A1	35417	711	Sector cadastral:76 Teren neimprejmuit; Provenit din CF 35417, nr. cad. 35417

B. Partea II. Proprietari și acte

Inscrieri privitoare la dreptul de proprietate și alte drepturi reale		Referințe
12694 / 12/08/2022		
Hotarare Judecatoreasca nr. 2982, din 12/09/1995 emis de JUDECATORIA CLUNG MOLDOVENESC;		
B1	Intabulare, drept de PROPRIETATE, dobandit prin Hotarare Judecatoreasca, cota actuala 510/711 1) OLARIU ELENA	A1
4298 / 18/12/2022		
Act Normativ nr. Lege nr. 7, din 13/03/1996 emis de Parlamentul României;		
B2	Intabulare, drept de PROPRIETATE, dobandit prin Lege, cota actuala 201/711 1) NEIDENTIFICAT NEIDENTIFICAT	A1
Act Administrativ nr. Adeverință nr. 1299, din 24/10/2022 emis de Primăria Comunei Pojorâta;		
B3	Se notează posesia faptică în favoarea lui 1) OLARIU ELENA	A1

C. Partea III. SARCINI .

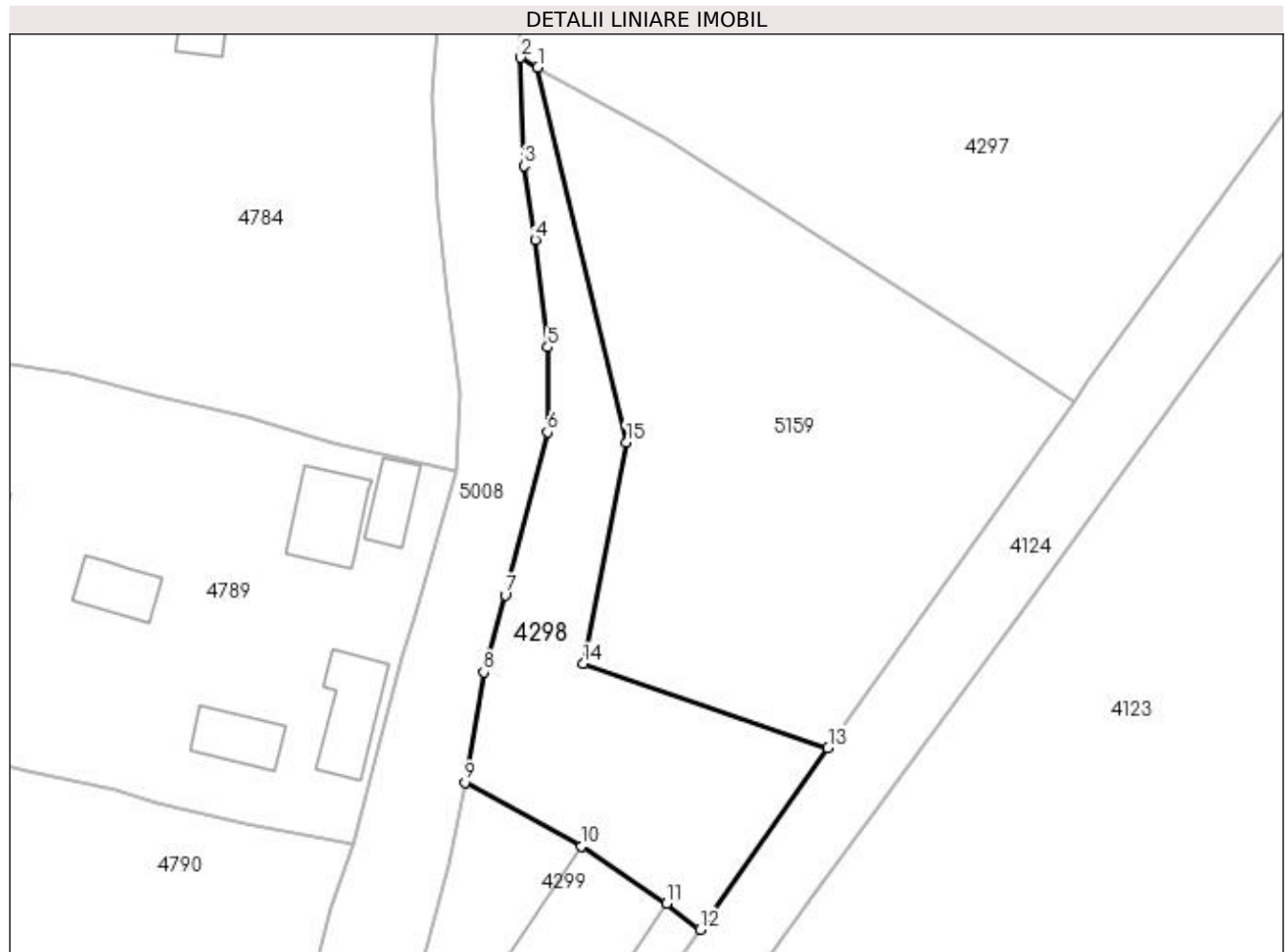
Inscrieri privind dezmembramintele dreptului de proprietate, drepturi reale de garanție și sarcini	Referințe
NU SUNT	

Anexa Nr. 1 La Partea I

Teren

Nr cadastral	Suprafața (mp)*	Observații / Referințe
35417	711	Provenit din CF 35417, nr. cad. 35417

* Suprafața este determinată în planul de proiecție Stereo 70.



Date referitoare la teren

Crt	Categorie folosință	Intra vilan	Suprafața (mp)	Tarla	Parcelă	Nr. topo	Observații / Referințe
1	faneata	DA	711	-	-	-	

Lungime Segmente

1) Valorile lungimilor segmentelor sunt obținute din proiecție în plan.

Punct început	X / Y	Punct sfârșit	X / Y	Lungime segment (** (m)
1	528.567,903 664.930,83	2	528.566,388 664.931,668	1.731
2	528.566,388 664.931,668	3	528.566,718 664.922,152	9.522
3	528.566,718 664.922,152	4	528.567,676 664.915,662	6.56
4	528.567,676 664.915,662	5	528.568,777 664.906,235	9.491
5	528.568,777 664.906,235	6	528.568,766 664.898,762	7.473

Punct început	X / Y	Punct sfârșit	X / Y	Lungime segment (** (m)
6	528.568,766 664.898,762	7	528.565,051 664.884,453	14.783
7	528.565,051 664.884,453	8	528.563,163 664.877,679	7.032
8	528.563,163 664.877,679	9	528.561,491 664.867,981	9.841
9	528.561,491 664.867,981	10	528.571,76 664.862,389	11.693
10	528.571,76 664.862,389	11	528.579,226 664.857,363	9.0
11	528.579,226 664.857,363	12	528.582,177 664.855,071	3.737
12	528.582,177 664.855,071	13	528.593,426 664.871,025	19.521
13	528.593,426 664.871,025	14	528.571,91 664.878,416	22.75
14	528.571,91 664.878,416	15	528.575,695 664.897,881	19.83
15	528.575,695 664.897,881	1	528.567,903 664.930,83	33.858

** Lungimile segmentelor sunt determinate în planul de proiecție Stereo 70 și sunt rotunjite la 1 milimetru.

*** Distanța dintre puncte este formată din segmente cumulate ce sunt mai mici decât valoarea 1 milimetru.

**DATE DESPRE IMOBILUL NR. 4299**

Oficiul de Cadastru și Publicitate Imobiliară SUCEAVA
Biroul de Cadastru și Publicitate Imobiliară Campulung Moldovenesc

A. Partea I. Descrierea imobilului

TEREN Intravilan

Adresa: Loc. Valea Putnei, Jud. Suceava, Loc numit Valea Putnei

Nr. Crt	Nr cadastral Nr. topografic	Suprafața* (mp)	Observații / Referințe
A1	31684	922	Sector cadastral:76 Teren neimprejmuț; Provenit din CF 31684, nr. cad. 31684

Construcții

Crt	Nr cadastral Nr. topografic	Adresa	Observații / Referințe
A1.1		Loc. Valea Putnei, Jud. Suceava, Loc numit Valea Putnei	Nr. niveluri:1; S. construita la sol:66 mp; S. construita desfasurata:66 mp; Anexă, P
A1.2		Loc. Valea Putnei, Jud. Suceava, Loc numit Valea Putnei	Nr. niveluri:1; S. construita la sol:256 mp; S. construita desfasurata:256 mp; Anexă, P

B. Partea II. Proprietari și acte

Inscrieri privitoare la dreptul de proprietate și alte drepturi reale		Referințe
648 / 21/01/2013		
Act Notarial nr. 56, din 21/01/2013 emis de TARAN LILIANA;		
B1	Intabulare, drept de PROPRIETATE, dobandit prin Conventie, cota actuala 750/922 1) S.C.FÂNTÂNIȚA SRL, CIF:19173762	A1
4299 / 18/12/2022		
Act Normativ nr. Lege nr. 7, din 13/03/1996 emis de Parlamentul României;		
B2	Intabulare, drept de PROPRIETATE, dobandit prin Lege, cota actuala 172/922 1) NEIDENTIFICAT NEIDENTIFICAT	A1
Act Administrativ nr. Adeverință nr. 1300, din 24/10/2022 emis de Primăria Comunei Pojorâta;		
B3	Se notează posesia faptică în favoarea lui 1) S.C.FÂNTÂNIȚA SRL, CIF:19173762	A1
Act Administrativ nr. Adeverință nr. 1700, din 02/11/2022 emis de Primăria Comunei Pojorâta;		
B4	Intabulare, drept de PROPRIETATE, dobandit prin Lege, cota actuala 1/1 1) S.C.FÂNTÂNIȚA SRL, CIF:19173762	A1.1, A1.2

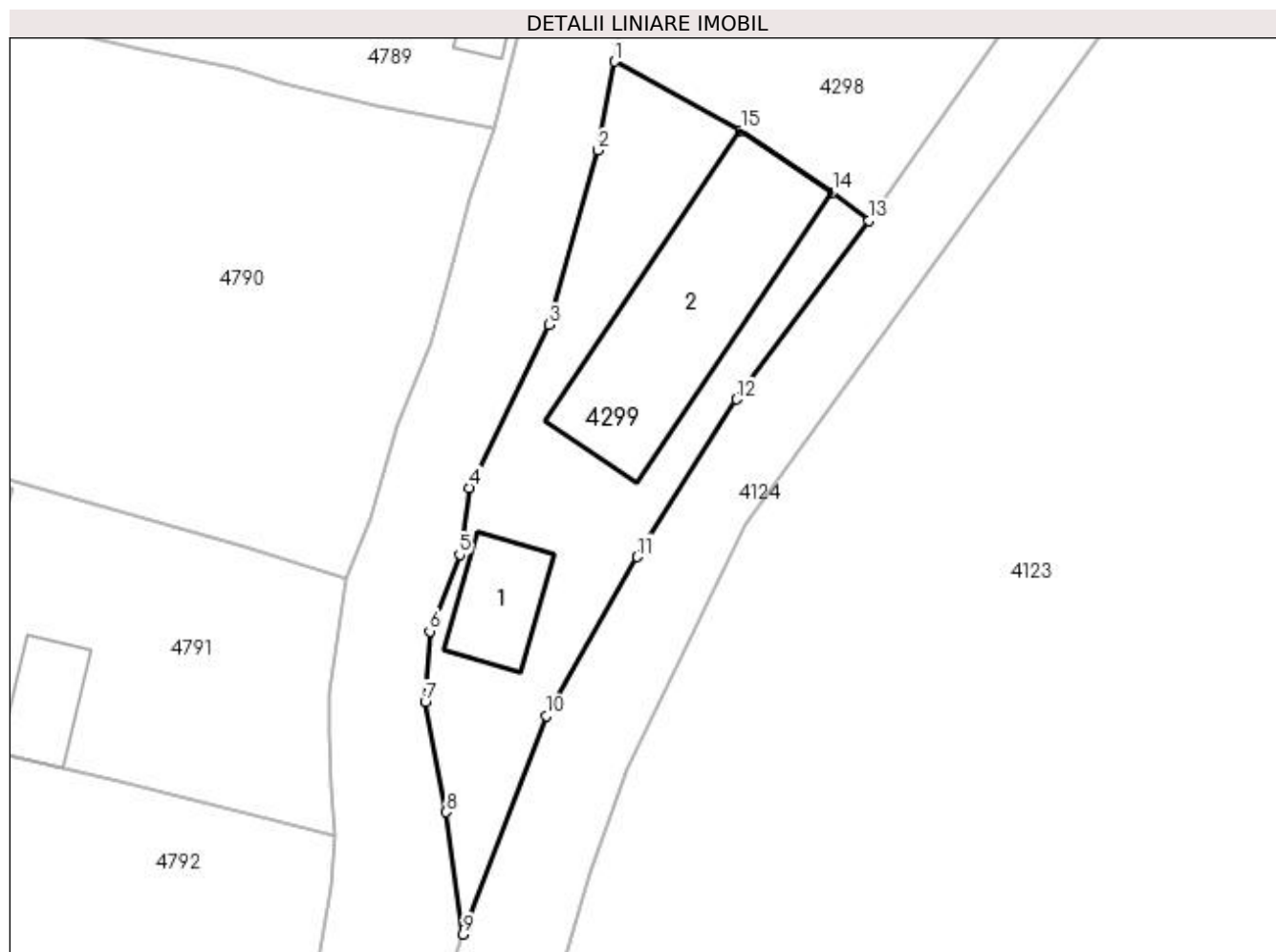
C. Partea III. SARCINI .

Inscrieri privind dezmembramintele dreptului de proprietate, drepturi reale de garanție și sarcini	Referințe
NU SUNT	

Anexa Nr. 1 La Partea I**Teren**

Nr cadastral	Suprafața (mp)*	Observații / Referințe
31684	922	Provenit din CF 31684, nr. cad. 31684

* Suprafața este determinată în planul de proiecție Stereo 70.

**Date referitoare la teren**

Crt	Categorie folosință	Intra vilan	Suprafața (mp)	Tarla	Parcelă	Nr. topo	Observații / Referințe
1	curți constructii	DA	422	-	-	-	
2	faneata	DA	500	-	-	-	

Date referitoare la construcții

Crt	Număr	Destinație construcție	Supraf. (mp)	Situație juridică	Observații / Referințe
A1.1		construcții anexa	66	Cu acte	Nr. niveluri:1; S. construita la sol:66 mp; S. construita desfasurata:66 mp; Anexă, P
A1.2		construcții anexa	256	Cu acte	Nr. niveluri:1; S. construita la sol:256 mp; S. construita desfasurata:256 mp; Anexă, P

Lungime Segmente

1) Valorile lungimilor segmentelor sunt obținute din proiecție în plan.

Punct început	X / Y	Punct sfârșit	X / Y	Lungime segment (** (m)
1	528.561,491 664.867,981	2	528.560,162 664.860,763	7.339
2	528.560,162 664.860,763	3	528.556,152 664.846,591	14.728

Punct început	X / Y	Punct sfârșit	X / Y	Lungime segment (** (m)
3	528.556,152 664.846,591	4	528.549,706 664.833,355	14.722
4	528.549,706 664.833,355	5	528.548,91 664.827,927	5.486
5	528.548,91 664.827,927	6	528.546,475 664.821,702	6.684
6	528.546,475 664.821,702	7	528.546,116 664.815,969	5.744
7	528.546,116 664.815,969	8	528.547,836 664.807,016	9.117
8	528.547,836 664.807,016	9	528.549,199 664.797,089	10.02
9	528.549,199 664.797,089	10	528.555,921 664.814,812	18.955
10	528.555,921 664.814,812	11	528.563,321 664.827,735	14.892
11	528.563,321 664.827,735	12	528.571,424 664.840,538	15.152
12	528.571,424 664.840,538	13	528.582,177 664.855,071	18.079
13	528.582,177 664.855,071	14	528.579,226 664.857,363	3.737
14	528.579,226 664.857,363	15	528.571,76 664.862,389	9.0
15	528.571,76 664.862,389	1	528.561,491 664.867,981	11.693

** Lungimile segmentelor sunt determinate în planul de proiecție Stereo 70 și sunt rotunjite la 1 milimetru.

*** Distanța dintre puncte este formată din segmente cumulate ce sunt mai mici decât valoarea 1 milimetru.

**DATE DESPRE IMOBILUL NR. 4300**

Oficiul de Cadastru și Publicitate Imobiliară SUCEAVA
Biroul de Cadastru și Publicitate Imobiliară Campulung Moldovenesc

A. Partea I. Descrierea imobilului

TEREN Intravilan

Adresa: Loc. Valea Putnei, Jud. Suceava, Loc numit Valea Putnei

Nr. Crt	Nr cadastral Nr. topografic	Suprafața* (mp)	Observații / Referințe
A1		1.551	Sector cadastral:92 Teren neimprejmuț;

B. Partea II. Proprietari și acte

Inscrieri privitoare la dreptul de proprietate și alte drepturi reale		Referințe
4300 / 18/12/2022		
Act Normativ nr. Lege nr. 7, din 13/03/1996 emis de Parlamentul României;		
B1	Intabulare, drept de PROPRIETATE, dobândit prin Lege, cota actuala 1/1 1) NEIDENTIFICAT NEIDENTIFICAT	A1
Act Administrativ nr. Adeverință nr. 1301, din 24/10/2022 emis de Primăria Comunei Pojorâta;		
B2	Se notează posesia faptică în favoarea lui 1) URSACHI GHEORGHE	A1

C. Partea III. SARCINI .

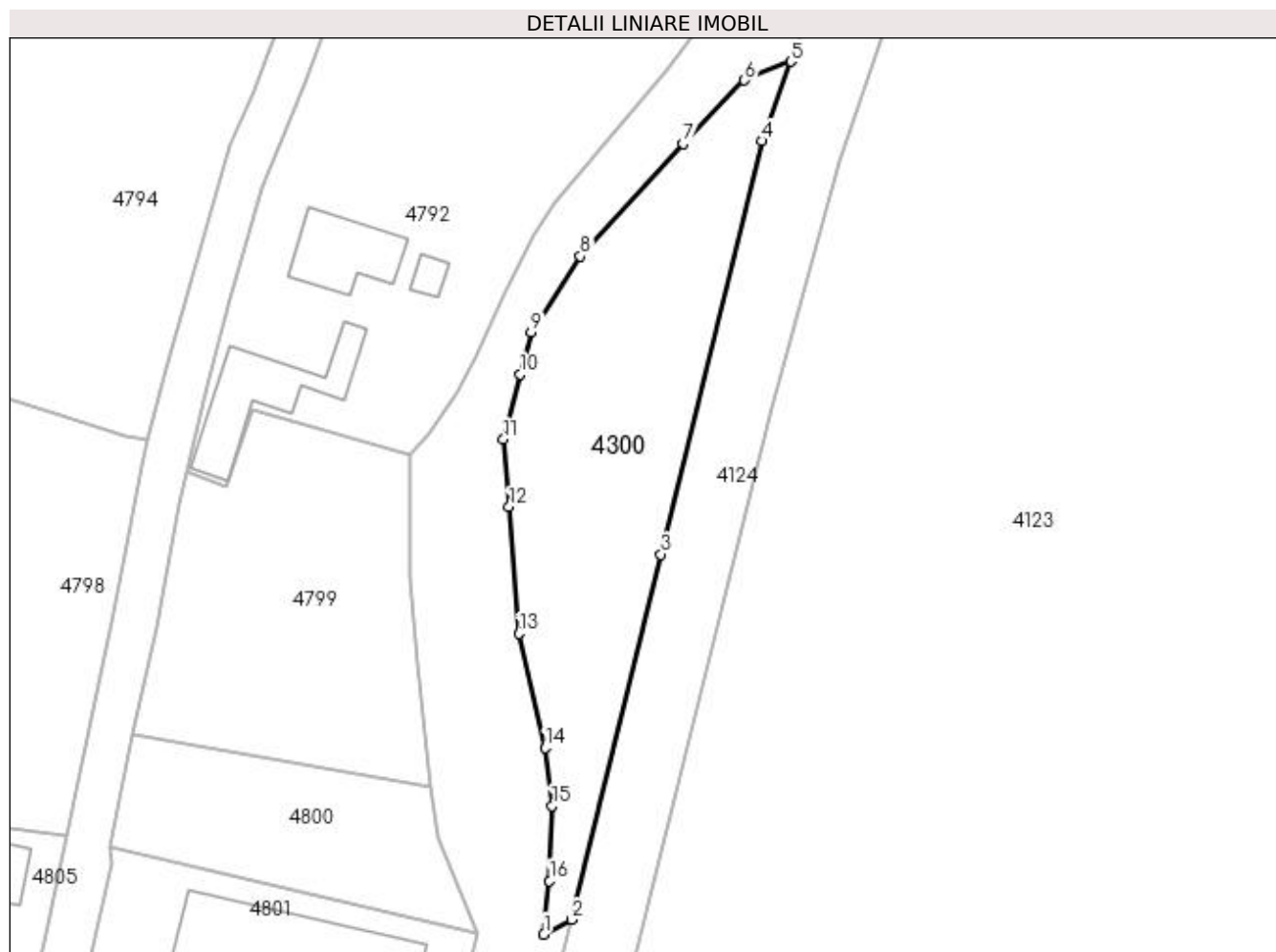
Inscrieri privind dezmembramintele dreptului de proprietate, drepturi reale de garanție și sarcini	Referințe
NU SUNT	

Anexa Nr. 1 La Partea I

Teren

Nr cadastral	Suprafața (mp)*	Observații / Referințe
	1.551	

* Suprafața este determinată în planul de proiecție Stereo 70.



Date referitoare la teren

Crt	Categorie folosință	Intra vilan	Suprafața (mp)	Tarla	Parcelă	Nr. topo	Observații / Referințe
1	faneata	DA	1.551	-	-	-	

Lungime Segmente

1) Valorile lungimilor segmentelor sunt obținute din proiecție în plan.

Punct început	X / Y	Punct sfârșit	X / Y	Lungime segment (** (m)
1	528.506,871 664.656,005	2	528.510,342 664.657,844	3.928
2	528.510,342 664.657,844	3	528.521,572 664.703,724	47.234
3	528.521,572 664.703,724	4	528.534,32 664.755,648	53.466
4	528.534,32 664.755,648	5	528.537,886 664.765,621	10.591
5	528.537,886 664.765,621	6	528.532,074 664.763,252	6.276

Punct început	X / Y	Punct sfârșit	X / Y	Lungime segment (** (m)
6	528.532,074 664.763,252	7	528.524,359 664.755,292	11.085
7	528.524,359 664.755,292	8	528.511,447 664.741,151	19.149
8	528.511,447 664.741,151	9	528.505,267 664.731,629	11.352
9	528.505,267 664.731,629	10	528.503,921 664.726,328	5.469
10	528.503,921 664.726,328	11	528.501,78 664.718,163	8.441
11	528.501,78 664.718,163	12	528.502,493 664.709,697	8.496
12	528.502,493 664.709,697	13	528.503,761 664.693,771	15.976
13	528.503,761 664.693,771	14	528.507,01 664.679,433	14.702
14	528.507,01 664.679,433	15	528.507,88 664.672,154	7.331
15	528.507,88 664.672,154	16	528.507,564 664.662,726	9.433
16	528.507,564 664.662,726	1	528.506,871 664.656,005	6.757

** Lungimile segmentelor sunt determinate în planul de proiecție Stereo 70 și sunt rotunjite la 1 milimetru.

*** Distanța dintre puncte este formată din segmente cumulate ce sunt mai mici decât valoarea 1 milimetru.

**DATE DESPRE IMOBILUL NR. 4301**

Oficiul de Cadastru și Publicitate Imobiliară SUCEAVA
Biroul de Cadastru și Publicitate Imobiliară Campulung Moldovenesc

A. Partea I. Descrierea imobilului

TEREN Intravilan

Adresa: Loc. Valea Putnei, Jud. Suceava, Loc numit Valea Putnei

Nr. Crt	Nr cadastral Nr. topografic	Suprafața* (mp)	Observații / Referințe
A1	34578	Din acte: 1.154 Masurata: 1.009	Sector cadastral:79 Teren neimprejmuț; Provenit din CF 34578, nr. cad. 34578, CF 34235, parte din nr. top. 3293/5

B. Partea II. Proprietari și acte

Inscrieri privitoare la dreptul de proprietate și alte drepturi reale		Referințe
15991 / 20/09/2019		
Act Administrativ nr. 141, din 19/12/2018 emis de Consiliul Local Pojorata (act administrativ nr 5580 din 10.09.2019, emis de Primaria Pojorata;act administrativ nr 12 din 26.02.2019, emis de Consiliul Local Pojorata);		
B1	Intabulare, drept de PROPRIETATE, dobandit prin Lege, cota actuala 1/1	A1
1) COMUNA POJORĂTA - DOMENIUL PRIVAT, CIF:4441425		

C. Partea III. SARCINI .

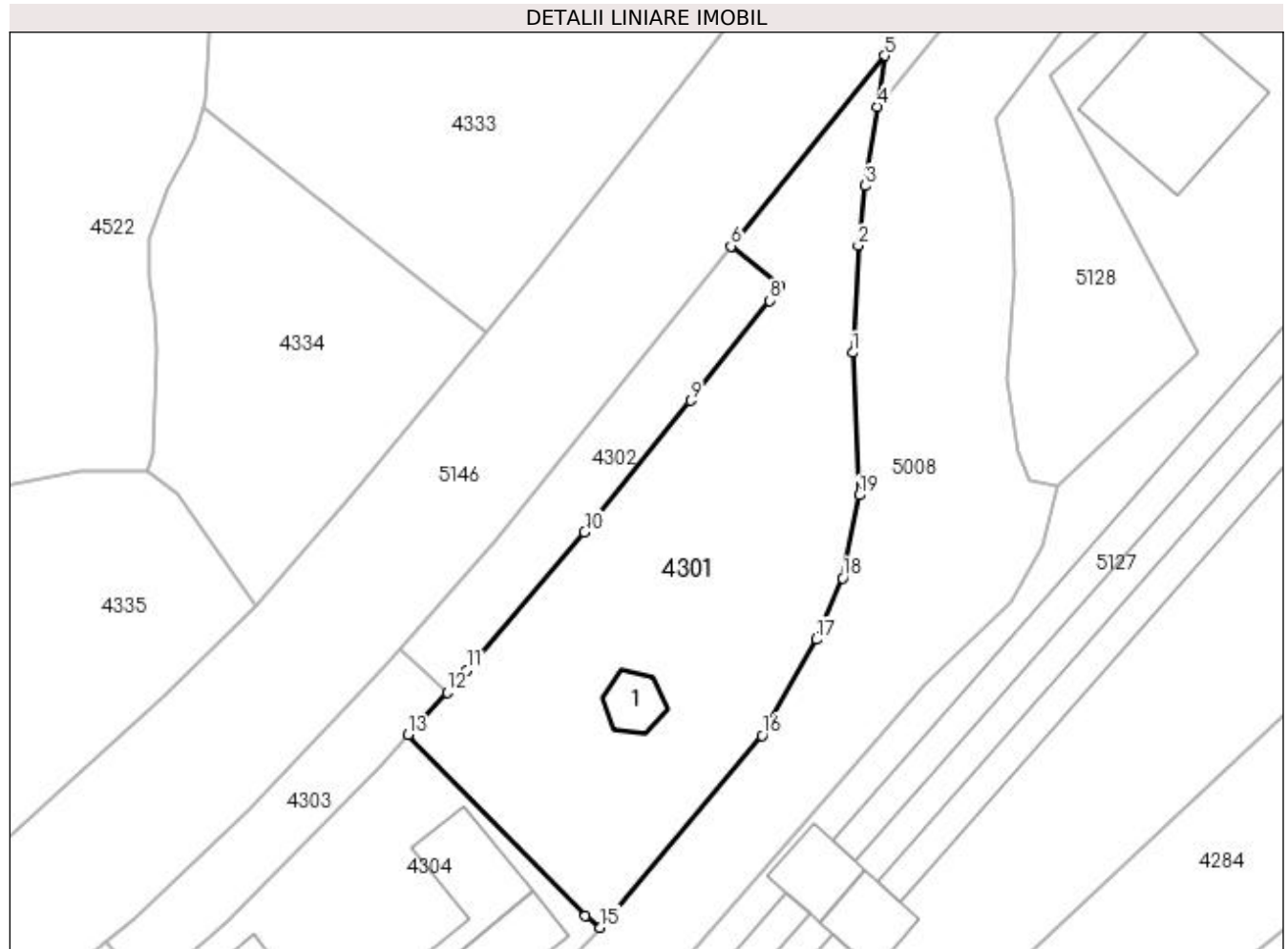
Inscrieri privind dezmembramintele dreptului de proprietate, drepturi reale de garanție și sarcini	Referințe
NU SUNT	

Anexa Nr. 1 La Partea I

Teren

Nr cadastral	Suprafața (mp)*	Observații / Referințe
34578	Din acte: 1.154 Masurata: 1.009	Provenit din CF 34578, nr. cad. 34578, CF 34235, parte din nr. top. 3293/5

* Suprafața este determinată în planul de proiecție Stereo 70.



Date referitoare la teren

Crt	Categorie folosință	Intra vilan	Suprafața (mp)	Tarla	Parcelă	Nr. topo	Observații / Referințe
1	curți constructii	DA	67	-	-	-	
2	pasune	DA	942	-	-	-	

Date referitoare la construcții

Crt	Număr	Destinație construcție	Supraf. (mp)	Situație juridică	Observații / Referințe
A1.1		construcții anexa	18	Fara acte	Nr. niveluri:1; S. construita la sol:18 mp; S. construita desfasurata:18 mp; Anexă, P, construcție din lemn, an edificare necunoscut,

Lungime Segmente

1) Valorile lungimilor segmentelor sunt obținute din proiecție în plan.

Punct început	X / Y	Punct sfârșit	X / Y	Lungime segment (** (m)
1	528.860,383 665.447,367	2	528.860,852 665.455,934	8.58
2	528.860,852 665.455,934	3	528.861,416 665.460,719	4.818

Punct început	X / Y	Punct sfârșit	X / Y	Lungime segment (** (m)
3	528.861,416 665.460,719	4	528.862,356 665.467,061	6.411
4	528.862,356 665.467,061	5	528.862,962 665.471,147	4.131
5	528.862,962 665.471,147	6	528.850,635 665.455,898	19.608
6	528.850,635 665.455,898	7	528.854,586 665.452,715	5.074
7	528.854,586 665.452,715	8	528.853,74 665.451,536	1.451
8	528.853,74 665.451,536	9	528.847,407 665.443,541	10.199
9	528.847,407 665.443,541	10	528.838,913 665.433,006	13.533
10	528.838,913 665.433,006	11	528.829,526 665.421,969	14.489
11	528.829,526 665.421,969	12	528.827,895 665.420,181	2.42
12	528.827,895 665.420,181	13	528.824,782 665.416,768	4.619
13	528.824,782 665.416,768	14	528.838,972 665.402,253	20.299
14	528.838,972 665.402,253	15	528.840,174 665.401,334	1.513
15	528.840,174 665.401,334	16	528.853,144 665.416,708	20.114
16	528.853,144 665.416,708	17	528.857,486 665.424,402	8.835
17	528.857,486 665.424,402	18	528.859,57 665.429,312	5.334
18	528.859,57 665.429,312	19	528.860,913 665.435,957	6.779
19	528.860,913 665.435,957	1	528.860,383 665.447,367	11.422

** Lungimile segmentelor sunt determinate în planul de proiecție Stereo 70 și sunt rotunjite la 1 milimetru.

*** Distanța dintre puncte este formată din segmente cumulate ce sunt mai mici decât valoarea 1 milimetru.

**DATE DESPRE IMOBILUL NR. 4302**

Oficiul de Cadastru și Publicitate Imobiliară SUCEAVA
Biroul de Cadastru și Publicitate Imobiliară Campulung Moldovenesc

A. Partea I. Descrierea imobilului

TEREN Intravilan

Adresa: Loc. Valea Putnei, Jud. Suceava, Loc numit Valea Putnei

Nr. Crt	Nr cadastral Nr. topografic	Suprafața* (mp)	Observații / Referințe
A1	35936	216	Sector cadastral:79 Teren neimprejmuit; Provenit din CF 35936, nr. top. 3293/11

B. Partea II. Proprietari și acte

Inscrieri privitoare la dreptul de proprietate și alte drepturi reale		Referințe
2621 / 25/09/2006		
Act Normativ nr. ACT nr. Legea 198/2004, din 25/05/2004 emis de HG 941/2004, HG 659/2005;		
B1	Intabulare, drept de PROPRIETATE, dobandit prin Expropriere, cota actuala 1/1 1) STATUL ROMÂN, CIF:9999999999999, LIPSĂ CUI/CIF	A1

C. Partea III. SARCINI .

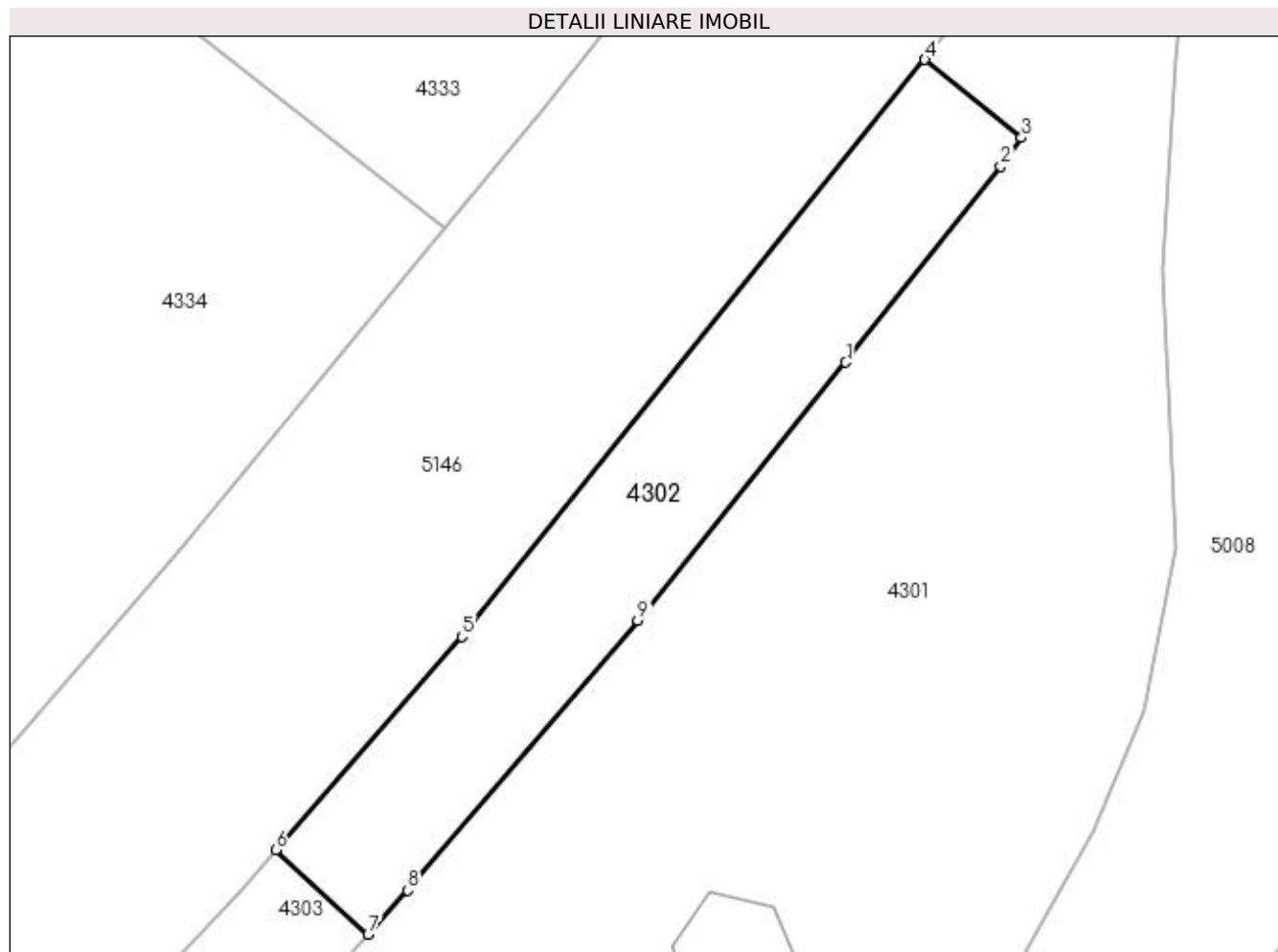
Inscrieri privind dezmembramintele dreptului de proprietate, drepturi reale de garanție și sarcini	Referințe
NU SUNT	

Anexa Nr. 1 La Partea I

Teren

Nr cadastral	Suprafața (mp)*	Observații / Referințe
35936	216	Provenit din CF 35936, nr. top. 3293/11

* Suprafața este determinată în planul de proiecție Stereo 70.



Date referitoare la teren

Crt	Categorie folosință	Intra vilan	Suprafața (mp)	Tarla	Parcelă	Nr. topo	Observații / Referințe
1	faneata	DA	216	-	-	-	

Lungime Segmente

1) Valorile lungimilor segmentelor sunt obținute din proiecție în plan.

Punct început	X / Y	Punct sfârșit	X / Y	Lungime segment (** (m)
1	528.847,407 665.443,541	2	528.853,74 665.451,536	10.199
2	528.853,74 665.451,536	3	528.854,586 665.452,715	1.451
3	528.854,586 665.452,715	4	528.850,635 665.455,898	5.074
4	528.850,635 665.455,898	5	528.831,729 665.432,339	30.207
5	528.831,729 665.432,339	6	528.824,122 665.423,627	11.566

Punct început	X / Y	Punct sfârșit	X / Y	Lungime segment (** (m)
6	528.824,122 665.423,627	7	528.827,895 665.420,181	5.11
7	528.827,895 665.420,181	8	528.829,526 665.421,969	2.42
8	528.829,526 665.421,969	9	528.838,913 665.433,006	14.489
9	528.838,913 665.433,006	1	528.847,407 665.443,541	13.533

** Lungimile segmentelor sunt determinate în planul de proiecție Stereo 70 și sunt rotunjite la 1 milimetru.

*** Distanța dintre puncte este formată din segmente cumulate ce sunt mai mici decât valoarea 1 milimetru.

**DATE DESPRE IMOBILUL NR. 4303**

Oficiul de Cadastru și Publicitate Imobiliară SUCEAVA
Biroul de Cadastru și Publicitate Imobiliară Campulung Moldovenesc

A. Partea I. Descrierea imobilului

TEREN Intravilan

Adresa: Loc. Valea Putnei, Jud. Suceava, Loc numit Valea Putnei

Nr. Crt	Nr cadastral Nr. topografic	Suprafața* (mp)	Observații / Referințe
A1	35920	171	Sector cadastral:79 Teren neimprejmuț; Provenit din CF 35920, nr. top. 3293/10

B. Partea II. Proprietari și acte

Inscrieri privitoare la dreptul de proprietate și alte drepturi reale		Referințe
2621 / 25/09/2006		
Act Normativ nr. LEGE nr. 198, din 25/05/2004 emis de Parlamentul Romaniei, HG 941/2004, HG 659/2005;		
B1	Intabulare, drept de PROPRIETATE, dobandit prin Expropriere, cota actuala 1/1 1) STATUL ROMÂN, CIF:9999999999999, LIPSĂ CUI/CIF	A1
B2	Intabulare, drept de ADMINISTRARE 1) COMPANIA NATIONALA DE AUTOSTRAZI SI DRUMURI NATIONALE DIN ROMANIA SA, CIF: 9999999999999, Lipsă CUI	A1

C. Partea III. SARCINI .

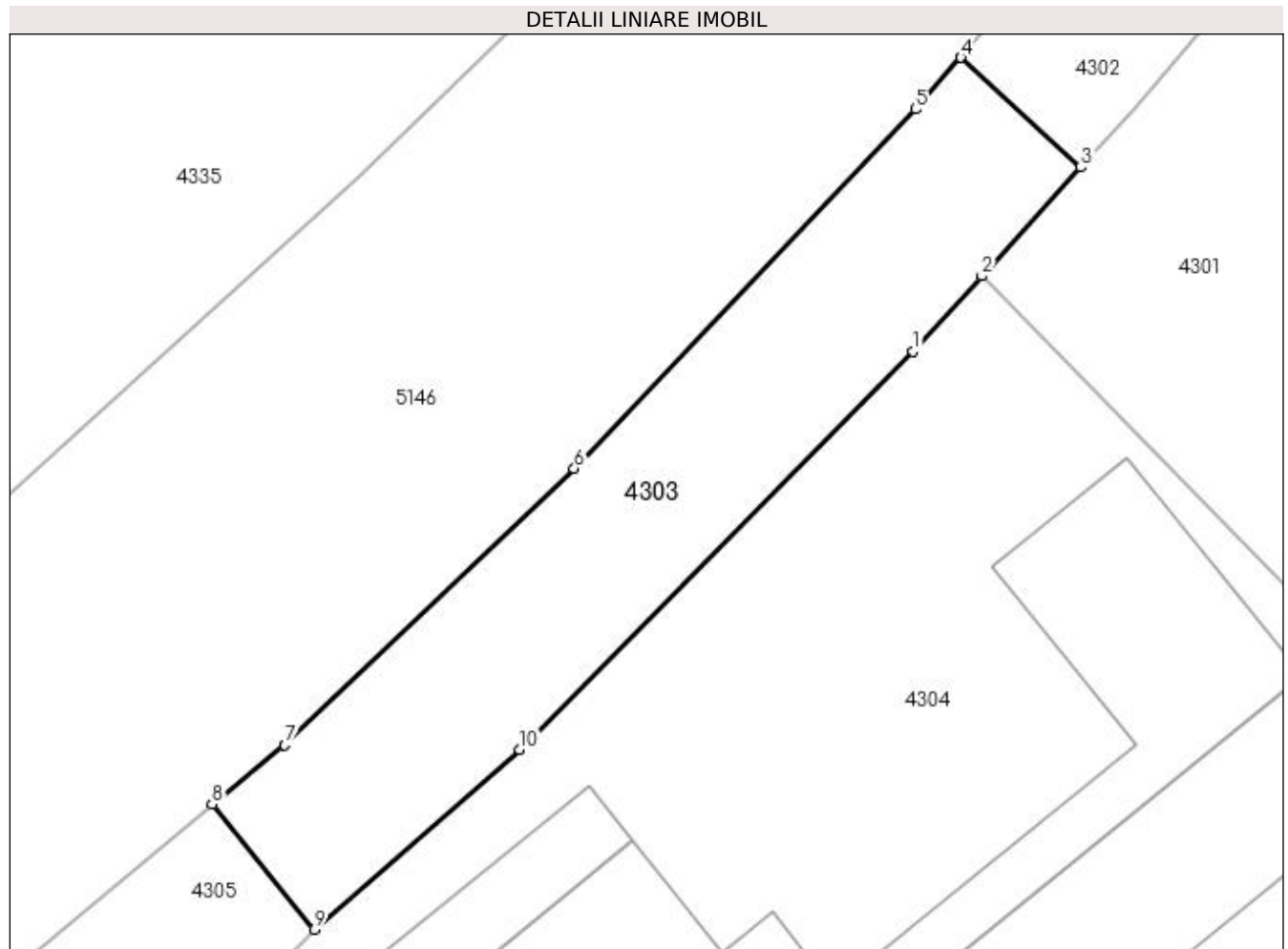
Inscrieri privind dezmembramintele dreptului de proprietate, drepturi reale de garanție și sarcini	Referințe
NU SUNT	

Anexa Nr. 1 La Partea I

Teren

Nr cadastral	Suprafața (mp)*	Observații / Referințe
35920	171	Provenit din CF 35920, nr. top. 3293/10

* Suprafața este determinată în planul de proiecție Stereo 70.



Date referitoare la teren

Crt	Categorie folosință	Intra vilan	Suprafața (mp)	Tarla	Parcelă	Nr. topo	Observații / Referințe
1	faneata	DA	171	-	-	-	

Lungime Segmente

1) Valorile lungimilor segmentelor sunt obținute din proiecție în plan.

Punct început	X / Y	Punct sfârșit	X / Y	Lungime segment (** (m)
1	528.822,618 665.414,395	2	528.824,782 665.416,768	3.212
2	528.824,782 665.416,768	3	528.827,895 665.420,181	4.619
3	528.827,895 665.420,181	4	528.824,122 665.423,627	5.11
4	528.824,122 665.423,627	5	528.822,709 665.422,009	2.148
5	528.822,709 665.422,009	6	528.811,981 665.410,727	15.568

Punct început	X / Y	Punct sfârşit	X / Y	Lungime segment (** (m)
6	528.811,981 665.410,727	7	528.802,892 665.402,039	12.573
7	528.802,892 665.402,039	8	528.800,605 665.400,19	2.941
8	528.800,605 665.400,19	9	528.803,826 665.396,258	5.083
9	528.803,826 665.396,258	10	528.810,267 665.401,91	8.569
10	528.810,267 665.401,91	1	528.822,618 665.414,395	17.562

** Lungimile segmentelor sunt determinate în planul de proiecţie Stereo 70 şi sunt rotunjite la 1 milimetru.

*** Distanţa dintre puncte este formată din segmente cumulate ce sunt mai mici decât valoarea 1 milimetru.

**DATE DESPRE IMOBILUL NR. 4304**

Oficiul de Cadastru și Publicitate Imobiliară SUCEAVA
Biroul de Cadastru și Publicitate Imobiliară Campulung Moldovenesc

A. Partea I. Descrierea imobilului

TEREN Intravilan

Adresa: Loc. Valea Putnei, Calea Transilvaniei, Nr. 17, Jud. Suceava

Nr. Crt	Nr cadastral Nr. topografic	Suprafața* (mp)	Observații / Referințe
A1	34235	884	Sector cadastral:79 Teren neimprijmuit; CF 34235, parte din nr. top. 3293/5

Construcții

Crt	Nr cadastral Nr. topografic	Adresa	Observații / Referințe
A1.1		Loc. Valea Putnei, Calea Transilvaniei, Nr. 17, Jud. Suceava	Nr. niveluri:2; S. construita la sol:104 mp; S. construita desfasurata:208 mp; Casă de locuit, P+E
A1.2		Loc. Valea Putnei, Calea Transilvaniei, Nr. 17, Jud. Suceava	Nr. niveluri:1; S. construita la sol:23 mp; S. construita desfasurata:23 mp; Anexă, P
A1.3		Loc. Valea Putnei, Calea Transilvaniei, Nr. 17, Jud. Suceava	Nr. niveluri:1; S. construita la sol:10 mp; S. construita desfasurata:10 mp; Anexă, P
A1.4		Loc. Valea Putnei, Calea Transilvaniei, Nr. 17, Jud. Suceava	Nr. niveluri:1; S. construita la sol:67 mp; S. construita desfasurata:67 mp; Anexă, P
A1.5		Loc. Valea Putnei, Calea Transilvaniei, Nr. 17, Jud. Suceava	Nr. niveluri:1; S. construita la sol:67 mp; S. construita desfasurata:67 mp; Anexă, P

B. Partea II. Proprietari și acte

Inscrieri privitoare la dreptul de proprietate și alte drepturi reale		Referințe
4304 / 18/12/2022		
Act Normativ nr. Lege nr. 7, din 13/03/1996 emis de Parlamentul României;		
B1	Intabulare, drept de PROPRIETATE, dobandit prin Lege, cota actuala 1/1 1) NEIDENTIFICAT NEIDENTIFICAT	A1
Act Administrativ nr. Adeverință nr. 1302, din 24/10/2022 emis de Primăria Comunei Pojorâta;		
B2	Se notează posesia faptică în favoarea lui 1) DRĂGHICI MARIANA	A1
Act Administrativ nr. Adeverință nr. 1700, din 02/11/2022 emis de Primăria Comunei Pojorâta;		
B3	Intabulare, drept de PROPRIETATE, dobandit prin Lege, cota actuala 1/1 1) DRĂGHICI MARIANA	A1.1, A1.2, A1.3, A1.4, A1.5

C. Partea III. SARCINI .

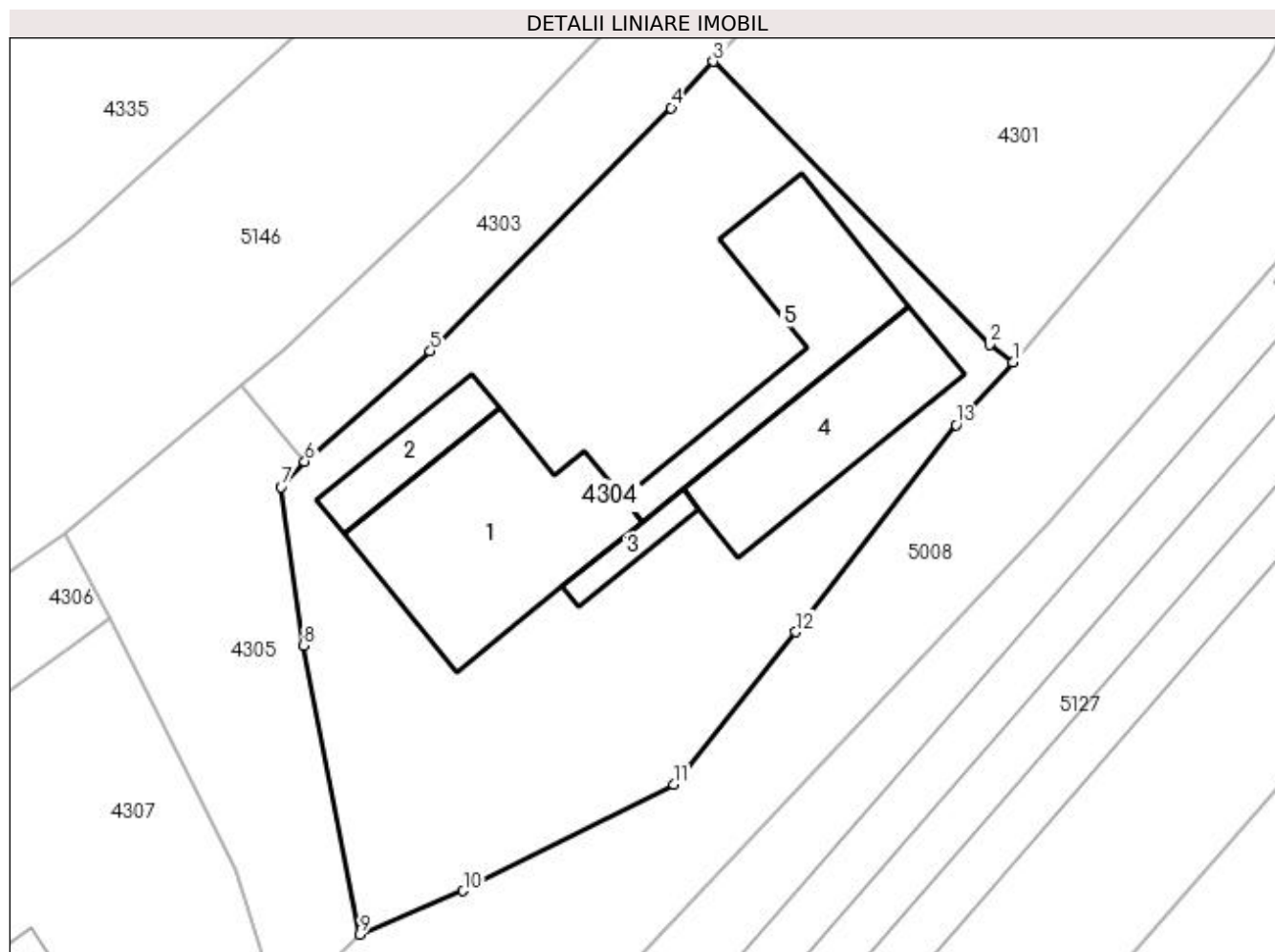
Inscrieri privind dezmembramintele dreptului de proprietate, drepturi reale de garanție și sarcini	Referințe
NU SUNT	

Anexa Nr. 1 La Partea I

Teren

Nr cadastral	Suprafața (mp)*	Observații / Referințe
34235	884	CF 34235, parte din nr. top. 3293/5

* Suprafața este determinată în planul de proiecție Stereo 70.



Date referitoare la teren

Crt	Categorie folosință	Intra vilan	Suprafața (mp)	Tarla	Parcelă	Nr. topo	Observații / Referințe
1	curți constructii	DA	583	-	-	-	
2	faneata	DA	301	-	-	-	

Date referitoare la construcții

Crt	Număr	Destinație construcție	Supraf. (mp)	Situație juridică	Observații / Referințe
A1.1		construcții de locuințe	104	Cu acte	Nr. niveluri:2; S. construita la sol:104 mp; S. construita desfasurata:208 mp; Casă de locuit, P+E
A1.2		construcții anexa	23	Cu acte	Nr. niveluri:1; S. construita la sol:23 mp; S. construita desfasurata:23 mp; Anexă, P
A1.3		construcții anexa	10	Cu acte	Nr. niveluri:1; S. construita la sol:10 mp; S. construita desfasurata:10 mp; Anexă, P
A1.4		construcții anexa	67	Cu acte	Nr. niveluri:1; S. construita la sol:67 mp; S. construita desfasurata:67 mp; Anexă, P
A1.5		construcții anexa	67	Cu acte	Nr. niveluri:1; S. construita la sol:67 mp; S. construita desfasurata:67 mp; Anexă, P

Lungime Segmente

1) Valorile lungimilor segmentelor sunt obținute din proiecție în plan.

Punct început	X / Y	Punct sfârșit	X / Y	Lungime segment (** (m)
1	528.840,174 665.401,334	2	528.838,972 665.402,253	1.513
2	528.838,972 665.402,253	3	528.824,782 665.416,768	20.299
3	528.824,782 665.416,768	4	528.822,618 665.414,395	3.212
4	528.822,618 665.414,395	5	528.810,267 665.401,91	17.562
5	528.810,267 665.401,91	6	528.803,826 665.396,258	8.569
6	528.803,826 665.396,258	7	528.802,599 665.394,947	1.796
7	528.802,599 665.394,947	8	528.803,752 665.386,819	8.209
8	528.803,752 665.386,819	9	528.806,644 665.372,006	15.093
9	528.806,644 665.372,006	10	528.811,947 665.374,234	5.752
10	528.811,947 665.374,234	11	528.822,741 665.379,702	12.1
11	528.822,741 665.379,702	12	528.829,022 665.387,514	10.024
12	528.829,022 665.387,514	13	528.837,245 665.398,138	13.435
13	528.837,245 665.398,138	1	528.840,174 665.401,334	4.335

** Lungimile segmentelor sunt determinate în planul de proiecție Stereo 70 și sunt rotunjite la 1 milimetru.

*** Distanța dintre puncte este formată din segmente cumulate ce sunt mai mici decât valoarea 1 milimetru.

**DATE DESPRE IMOBILUL NR. 4305**

Oficiul de Cadastru și Publicitate Imobiliară SUCEAVA
Biroul de Cadastru și Publicitate Imobiliară Campulung Moldovenesc

A. Partea I. Descrierea imobilului

TEREN Intravilan

Adresa: Loc. Valea Putnei, Jud. Suceava, Loc numit Valea Putnei

Nr. Crt	Nr cadastral Nr. topografic	Suprafața* (mp)	Observații / Referințe
A1	34476	223	Sector cadastral:79 Teren neimprejmuit; CF 34476, nr. top. 3293/4, FE018% - Drum Forestier Sterparu

B. Partea II. Proprietari și acte

Inscrieri privitoare la dreptul de proprietate și alte drepturi reale	Referințe
4305 / 18/12/2022	
Act Normativ nr. Hotărâre nr. 1705, din 29/11/2006 emis de Guvernul României;	
B1	A1
Intabulare, drept de PROPRIETATE, dobandit prin Lege, cota actuala 1/1 1) STATUL ROMÂN - DOMENIUL PUBLIC , CIF:99999999999999, LIPSĂ CUI/CIF	
Act Normativ nr. Hotărâre nr. 1705, din 29/11/2006 emis de Guvernul României (Act Normativ: Anexa nr. 3 - Inventarul centralizat al bunurilor din domeniul public al Statului, poziția nr. 1364; Act Normativ: Ordin Ministru nr. 496 din 09.03.2016 și Aviz CTAS nr. 140 din 04.06.2015 emise de Ministerul Apelor și Pădurilor; Act Administrativ; Declarație nr. 19147 din 12.12.2022 emis de Direcția Silvică Suceava.);	
B2	A1
Intabulare, drept de ADMINISTRARE, dobandit prin Lege, cota actuala 1/1 1) REGIA NAȚIONALĂ A PĂDURILOR ROMSILVA RA , CIF:1590120, PRIN DIRECȚIA SILVICĂ SUCEAVA, CUI 714140, JUD. SUCEAVA, MUN. SUCEAVA, BLD. 1 MAI, NR.6	

C. Partea III. SARCINI .

Inscrieri privind dezmembramintele dreptului de proprietate, drepturi reale de garanție și sarcini	Referințe
NU SUNT	

Anexa Nr. 1 La Partea I

Teren

Nr cadastral	Suprafața (mp)*	Observații / Referințe
34476	223	CF 34476, nr. top. 3293/4, FE018% - Drum Forestier Sterparu

* Suprafața este determinată în planul de proiecție Stereo 70.



Date referitoare la teren

Crt	Categorie folosință	Intravilan	Suprafața (mp)	Tarla	Parcelă	Nr. topo	Observații / Referințe
1	drum	DA	223	-	-	-	

Lungime Segmente

1) Valorile lungimilor segmentelor sunt obținute din proiecție în plan.

Punct început	X / Y	Punct sfârșit	X / Y	Lungime segment (** (m)
1	528.802,599 665.394,947	2	528.803,826 665.396,258	1.796
2	528.803,826 665.396,258	3	528.800,605 665.400,19	5.083
3	528.800,605 665.400,19	4	528.791,537 665.392,606	11.821
4	528.791,537 665.392,606	5	528.793,846 665.388,276	4.907
5	528.793,846 665.388,276	6	528.796,849 665.382,278	6.708

Punct început	X / Y	Punct sfârșit	X / Y	Lungime segment (** (m)
6	528.796,849 665.382,278	7	528.800,258 665.375,373	7.701
7	528.800,258 665.375,373	8	528.802,543 665.368,044	7.677
8	528.802,543 665.368,044	9	528.806,644 665.372,006	5.702
9	528.806,644 665.372,006	10	528.803,752 665.386,819	15.093
10	528.803,752 665.386,819	1	528.802,599 665.394,947	8.209

** Lungimile segmentelor sunt determinate în planul de proiecție Stereo 70 și sunt rotunjite la 1 milimetru.

*** Distanța dintre puncte este formată din segmente cumulate ce sunt mai mici decât valoarea 1 milimetru.

**DATE DESPRE IMOBILUL NR. 4306**

Oficiul de Cadastru și Publicitate Imobiliară SUCEAVA
Biroul de Cadastru și Publicitate Imobiliară Campulung Moldovenesc

A. Partea I. Descrierea imobilului

TEREN Intravilan

Adresa: Loc. Valea Putnei, Jud. Suceava, Loc numit Valea Putnei

Nr. Crt	Nr cadastral Nr. topografic	Suprafața* (mp)	Observații / Referințe
A1	35955	266	Sector cadastral:79 Teren neimprejmuț; Provenit din CF 35955, nr. top. 3293/13

B. Partea II. Proprietari și acte

Inscrieri privitoare la dreptul de proprietate și alte drepturi reale		Referințe
2620 / 25/09/2006		
Act Normativ nr. ACT nr. 198, din 25/09/2006 emis de -;		
B1	Intabulare, drept de PROPRIETATE, dobandit prin Lege, cota actuala 1/1 1) STATUL ROMÂN, CIF:9999999999999, LIPSĂ CUI/CIF	A1

C. Partea III. SARCINI .

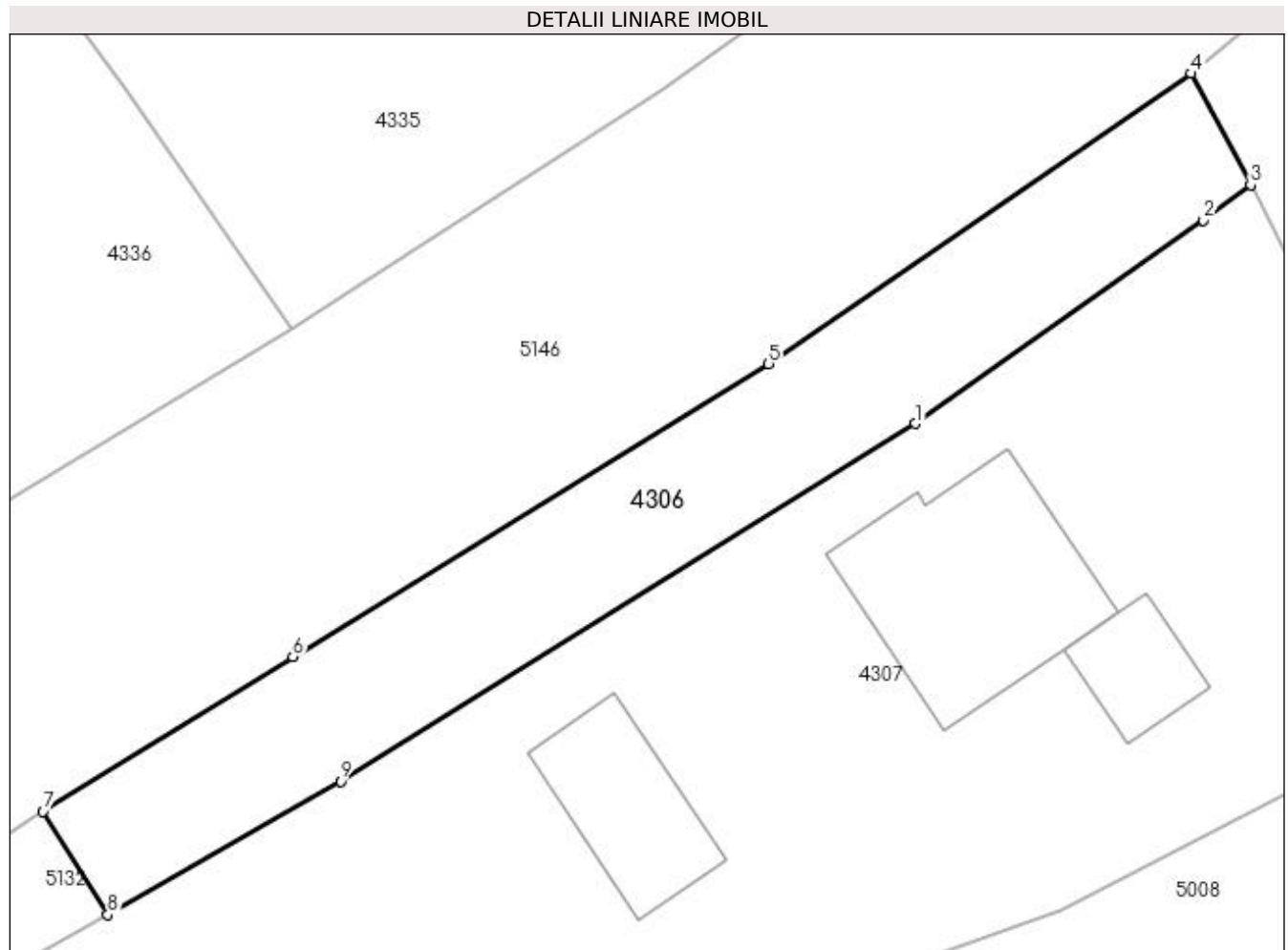
Inscrieri privind dezmembramintele dreptului de proprietate, drepturi reale de garanție și sarcini	Referințe
NU SUNT	

Anexa Nr. 1 La Partea I

Teren

Nr cadastral	Suprafața (mp)*	Observații / Referințe
35955	266	Provenit din CF 35955, nr. top. 3293/13

* Suprafața este determinată în planul de proiecție Stereo 70.



Date referitoare la teren

Crt	Categorie folosință	Intra vilan	Suprafața (mp)	Tarla	Parcelă	Nr. topo	Observații / Referințe
1	faneata	DA	266	-	-	-	

Lungime Segmente

1) Valorile lungimilor segmentelor sunt obținute din proiecție în plan.

Punct început	X / Y	Punct sfârșit	X / Y	Lungime segment (** (m)
1	528.780,808 665.378,99	2	528.792,007 665.386,892	13.706
2	528.792,007 665.386,892	3	528.793,846 665.388,276	2.302
3	528.793,846 665.388,276	4	528.791,537 665.392,606	4.907
4	528.791,537 665.392,606	5	528.775,09 665.381,316	19.949
5	528.775,09 665.381,316	6	528.756,57 665.369,939	21.735

Punct început	X / Y	Punct sfârșit	X / Y	Lungime segment (** (m)
6	528.756,57 665.369,939	7	528.746,857 665.363,915	11.429
7	528.746,857 665.363,915	8	528.749,373 665.359,902	4.736
8	528.749,373 665.359,902	9	528.758,428 665.365,088	10.435
9	528.758,428 665.365,088	1	528.780,808 665.378,99	26.346

** Lungimile segmentelor sunt determinate în planul de proiecție Stereo 70 și sunt rotunjite la 1 milimetru.

*** Distanța dintre puncte este formată din segmente cumulate ce sunt mai mici decât valoarea 1 milimetru.

**DATE DESPRE IMOBILUL NR. 4307**

Oficiul de Cadastru și Publicitate Imobiliară SUCEAVA
Biroul de Cadastru și Publicitate Imobiliară Campulung Moldovenesc

A. Partea I. Descrierea imobilului

TEREN Intravilan

Adresa: Loc. Valea Putnei, Str Valea Castelului, Nr. 2, Jud. Suceava

Nr. Crt	Nr cadastral Nr. topografic	Suprafața* (mp)	Observații / Referințe
A1		826	Sector cadastral:79 Teren neimprejmuț;

Construcții

Crt	Nr cadastral Nr. topografic	Adresa	Observații / Referințe
A1.1		Loc. Valea Putnei, Str Valea Castelului, Nr. 2, Jud. Suceava	Nr. niveluri:3; S. construita la sol:66 mp; S. construita desfasurata:198 mp; Casă de locuit, P+E+M
A1.2		Loc. Valea Putnei, Str Valea Castelului, Nr. 2, Jud. Suceava	Nr. niveluri:1; S. construita la sol:17 mp; S. construita desfasurata:17 mp; Anexă, P
A1.3		Loc. Valea Putnei, Str Valea Castelului, Nr. 2, Jud. Suceava	Nr. niveluri:1; S. construita la sol:32 mp; S. construita desfasurata:32 mp; Anexă, P

B. Partea II. Proprietari și acte

Inscrieri privitoare la dreptul de proprietate și alte drepturi reale		Referințe
4307 / 18/12/2022		
Act Normativ nr. Lege nr. 7, din 13/03/1996 emis de Parlamentul României;		
B1	Intabulare, drept de PROPRIETATE, dobândit prin Lege, cota actuala 1/1 1) NEIDENTIFICAT NEIDENTIFICAT	A1
Act Administrativ nr. Adeverință nr. 1303, din 24/10/2022 emis de Primăria Comunei Pojorâta;		
B2	Se notează posesia faptică în favoarea lui 1) FRÎNCU ION	A1
Act Administrativ nr. Adeverință nr. 1700, din 02/11/2022 emis de Primăria Comunei Pojorâta;		
B3	Intabulare, drept de PROPRIETATE, dobândit prin Lege, cota actuala 1/1 1) FRÎNCU ION	A1.1, A1.2, A1.3

C. Partea III. SARCINI .

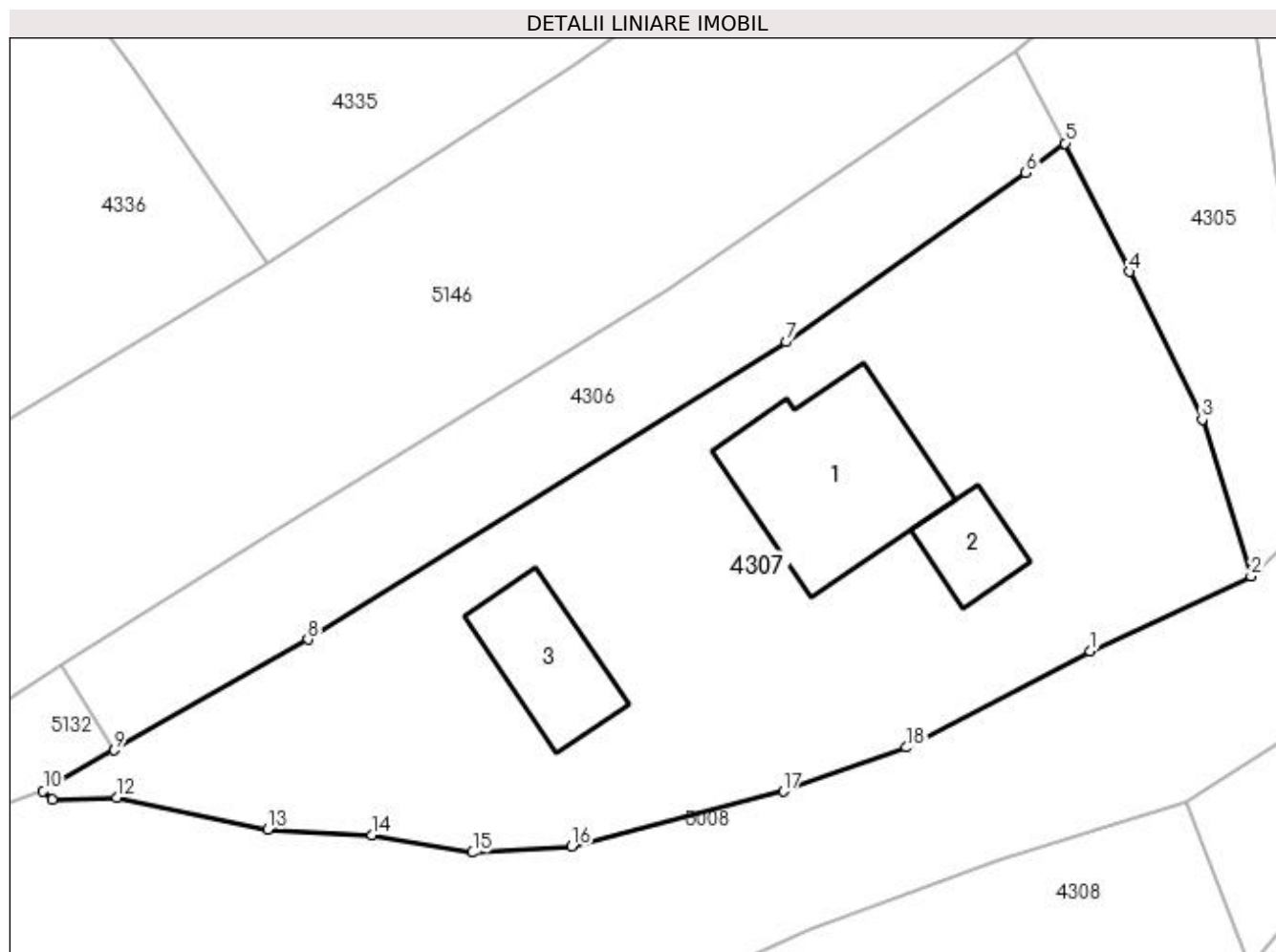
Inscrieri privind dezmembramentele dreptului de proprietate, drepturi reale de garanție și sarcini	Referințe
NU SUNT	

Anexa Nr. 1 La Partea I

Teren

Nr cadastral	Suprafața (mp)*	Observații / Referințe
	826	

* Suprafața este determinată în planul de proiecție Stereo 70.



Date referitoare la teren

Crt	Categorie folosință	Intravilan	Suprafața (mp)	Tarla	Parcelă	Nr. topo	Observații / Referințe
1	curți constructii	DA	404	-	-	-	
2	faneata	DA	422	-	-	-	

Date referitoare la construcții

Crt	Număr	Destinație construcție	Supraf. (mp)	Situație juridică	Observații / Referințe
A1.1		construcții de locuințe	66	Cu acte	Nr. niveluri:3; S. construita la sol:66 mp; S. construita desfasurata:198 mp; Casă de locuit, P+E+M
A1.2		construcții anexa	17	Cu acte	Nr. niveluri:1; S. construita la sol:17 mp; S. construita desfasurata:17 mp; Anexă, P
A1.3		construcții anexa	32	Cu acte	Nr. niveluri:1; S. construita la sol:32 mp; S. construita desfasurata:32 mp; Anexă, P

Lungime Segmente

1) Valorile lungimilor segmentelor sunt obținute din proiecție în plan.

Punct început	X / Y	Punct sfârșit	X / Y	Lungime segment (** (m)
1	528.795,026 665.364,535	2	528.802,543 665.368,044	8.296

Punct început	X / Y	Punct sfârșit	X / Y	Lungime segment (** (m)
2	528.802,543 665.368,044	3	528.800,258 665.375,373	7.677
3	528.800,258 665.375,373	4	528.796,849 665.382,278	7.701
4	528.796,849 665.382,278	5	528.793,846 665.388,276	6.708
5	528.793,846 665.388,276	6	528.792,007 665.386,892	2.302
6	528.792,007 665.386,892	7	528.780,808 665.378,99	13.706
7	528.780,808 665.378,99	8	528.758,428 665.365,088	26.346
8	528.758,428 665.365,088	9	528.749,373 665.359,902	10.435
9	528.749,373 665.359,902	10	528.746,044 665.357,996	3.836
10	528.746,044 665.357,996	11	528.746,474 665.357,583	0.596
11	528.746,474 665.357,583	12	528.749,49 665.357,698	3.018
12	528.749,49 665.357,698	13	528.756,546 665.356,197	7.214
13	528.756,546 665.356,197	14	528.761,419 665.355,949	4.879
14	528.761,419 665.355,949	15	528.766,129 665.355,119	4.783
15	528.766,129 665.355,119	16	528.770,77 665.355,418	4.651
16	528.770,77 665.355,418	17	528.780,662 665.357,981	10.219
17	528.780,662 665.357,981	18	528.786,417 665.360,032	6.11
18	528.786,417 665.360,032	1	528.795,026 665.364,535	9.716

** Lungimile segmentelor sunt determinate în planul de proiecție Stereo 70 și sunt rotunjite la 1 milimetru.

*** Distanța dintre puncte este formată din segmente cumulate ce sunt mai mici decât valoarea 1 milimetru.

**DATE DESPRE IMOBILUL NR. 4308**

Oficiul de Cadastru și Publicitate Imobiliară SUCEAVA
 Biroul de Cadastru și Publicitate Imobiliară Campulung Moldovenesc

A. Partea I. Descrierea imobilului

TEREN Intravilan

Adresa: Loc. Valea Putnei, Jud. Suceava, Loc numit Valea Putnei

Nr. Crt	Nr cadastral Nr. topografic	Suprafața* (mp)	Observații / Referințe
A1	35136	5.286	Sector cadastral:78 Teren neimprejmuit; Provenit din CF 35136, nr. cad. 35136

B. Partea II. Proprietari și acte

Inscrieri privitoare la dreptul de proprietate și alte drepturi reale		Referințe
4308 / 18/12/2022		
Act Normativ nr. Legea nr. 7, din 13/03/1996 emis de Parlamentul României;		
B1	Intabulare, drept de PROPRIETATE, dobandit prin Lege, cota actuala 1/1 1) NEIDENTIFICAT NEIDENTIFICAT, Lipsă CNP	A1
11933 / 09/08/2021		
Act Administrativ nr. 2710, din 25/05/2021 emis de Primaria Pojorata (act administrativ nr fn din 29.04.2021, emis de Terracad SRL;act notarial nr 664 din 27.05.2021, emis de BNP Liliana Taran);		
B2	Se notează posesia faptică în favoarea lui 1) NIGA SPIRIDON 2) NIGA VASELENA	A1

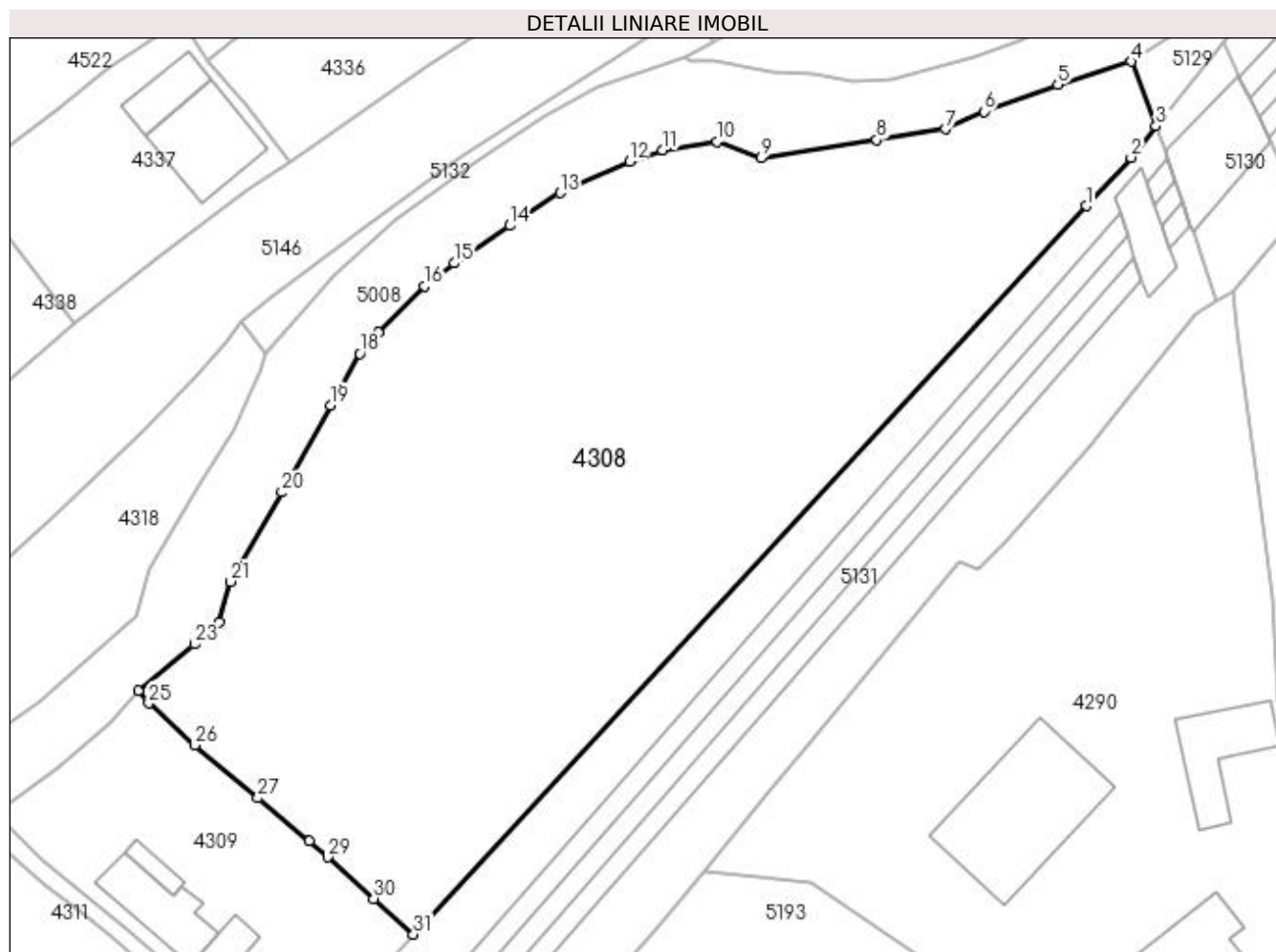
C. Partea III. SARCINI .

Inscrieri privind dezmembramintele dreptului de proprietate, drepturi reale de garanție și sarcini	Referințe
NU SUNT	

Anexa Nr. 1 La Partea I**Teren**

Nr cadastral	Suprafața (mp)*	Observații / Referințe
35136	5.286	Provenit din CF 35136, nr. cad. 35136

* Suprafața este determinată în planul de proiecție Stereo 70.

**Date referitoare la teren**

Crt	Categorie folosință	Intravilan	Suprafața (mp)	Tarla	Parcelă	Nr. topo	Observații / Referințe
1	ape statatoare	DA	649	-	-	-	
2	faneata	DA	4.637	-	-	-	

Lungime Segmente

1) Valorile lungimilor segmentelor sunt obținute din proiecție în plan.

Punct început	X / Y	Punct sfârșit	X / Y	Lungime segment (** (m))
1	528.794,138 665.340,193	2	528.799,511 665.346,009	7.918
3	528.802,531 665.349,768	4	528.799,54 665.357,509	8.299
5	528.790,751 665.354,739	6	528.781,88 665.351,519	9.437
7	528.777,247 665.349,395	8	528.769,033 665.348,101	8.315

Punct început	X / Y	Punct sfârșit	X / Y	Lungime segment (** (m))
2	528.799,511 665.346,009	3	528.802,531 665.349,768	4.822
4	528.799,54 665.357,509	5	528.790,751 665.354,739	9.215
6	528.781,88 665.351,519	7	528.777,247 665.349,395	5.097
8	528.769,033 665.348,101	9	528.755,17 665.345,926	14.033

Punct început	X / Y	Punct sfârșit	X / Y	Lungime segment (** (m)
9	528.755,17 665.345,926	10	528.749,876 665.347,894	5.648
11	528.743,365 665.346,868	12	528.739,359 665.345,559	4.214
13	528.731,028 665.341,78	14	528.725,027 665.337,832	7.183
15	528.718,361 665.333,329	16	528.714,8 665.330,605	4.483
17	528.709,323 665.325,0	18	528.707,045 665.322,509	3.376
19	528.703,502 665.316,302	20	528.697,672 665.305,875	11.946
21	528.691,549 665.295,163	22	528.690,141 665.290,294	5.068
23	528.687,184 665.287,666	24	528.680,436 665.282,046	8.782
25	528.681,716 665.280,578	26	528.687,217 665.275,566	7.442
27	528.694,792 665.269,23	28	528.700,955 665.264,047	8.053
29	528.703,199 665.262,113	30	528.708,693 665.257,162	7.396
31	528.713,457 665.252,872	1	528.794,138 665.340,193	118.888

Punct început	X / Y	Punct sfârșit	X / Y	Lungime segment (** (m)
10	528.749,876 665.347,894	11	528.743,365 665.346,868	6.591
12	528.739,359 665.345,559	13	528.731,028 665.341,78	9.148
14	528.725,027 665.337,832	15	528.718,361 665.333,329	8.044
16	528.714,8 665.330,605	17	528.709,323 665.325,0	7.837
18	528.707,045 665.322,509	19	528.703,502 665.316,302	7.147
20	528.697,672 665.305,875	21	528.691,549 665.295,163	12.338
22	528.690,141 665.290,294	23	528.687,184 665.287,666	3.956
24	528.680,436 665.282,046	25	528.681,716 665.280,578	1.948
26	528.687,217 665.275,566	27	528.694,792 665.269,23	9.876
28	528.700,955 665.264,047	29	528.703,199 665.262,113	2.962
30	528.708,693 665.257,162	31	528.713,457 665.252,872	6.411

** Lungimile segmentelor sunt determinate în planul de proiecție Stereo 70 și sunt rotunjite la 1 milimetru.

*** Distanța dintre puncte este formată din segmente cumulate ce sunt mai mici decât valoarea 1 milimetru.

**DATE DESPRE IMOBILUL NR. 4309**

Oficiul de Cadastru și Publicitate Imobiliară SUCEAVA
Biroul de Cadastru și Publicitate Imobiliară Campulung Moldovenesc

A. Partea I. Descrierea imobilului

TEREN Intravilan

Adresa: Loc. Valea Putnei, Calea Transilvaniei, Nr. 19, Jud. Suceava

Nr. Crt	Nr cadastral Nr. topografic	Suprafața* (mp)	Observații / Referințe
A1	35144	996	Sector cadastral:78 Teren neimprijmuit; Provenit din CF 35144, nr. cad. 35144, CF 32189, parte din nr. top. 3304/6

Construcții

Crt	Nr cadastral Nr. topografic	Adresa	Observații / Referințe
A1.1		Loc. Valea Putnei, Calea Transilvaniei, Nr. 19, Jud. Suceava	Nr. niveluri:1; S. construita la sol:81 mp; S. construita desfasurata:81 mp; Casă de locuit, P, din 1970, din lemn, suprafata construita desfasurata=81mp
A1.2		Loc. Valea Putnei, Calea Transilvaniei, Nr. 19, Jud. Suceava	Nr. niveluri:1; S. construita la sol:16 mp; S. construita desfasurata:16 mp; Anexă, P
A1.3		Loc. Valea Putnei, Calea Transilvaniei, Nr. 19, Jud. Suceava	Nr. niveluri:1; S. construita la sol:32 mp; S. construita desfasurata:32 mp; Anexă, P, din 2000, din lemn, suprafata construita desfasurata=32mp

B. Partea II. Proprietari și acte

Inscrieri privitoare la dreptul de proprietate și alte drepturi reale	Referințe
4309 / 18/12/2021	
Act Normativ nr. Lege nr. 7, din 13/03/1996 emis de Parlamentul României;	
B1	A1
Intabulare, drept de PROPRIETATE, dobandit prin Lege, cota actuala 960/996 1) NEIDENTIFICAT NEIDENTIFICAT	
4309 / 18/12/2022	
Act Normativ nr. Lege nr. 7, din 13/03/1996 emis de Parlamentul României;	
B2	A1
Intabulare, drept de PROPRIETATE, dobandit prin Lege, cota actuala 36/996 1) NEIDENTIFICAT NEIDENTIFICAT	
11829 / 05/08/2021	
Act Administrativ nr. Adeverinta nr. 3820, din 19/07/2021 emis de Primaria Pojorata (Act Administrativ nr. P. V. vecinatate nr. 35/10, din 15/07/2021 emis de Andronic Maria; Act Notarial nr. Declaratie nr. 1562, din 19/07/2021 emis de BNP Scraba Luminita Ana Maria);	
B3	A1
se noteaza posesia imobilului cu nr.cad. 35144 1) STEFĂNUȚ DANA-MARIANA	
4309 / 18/12/2022	
Act Administrativ nr. Adeverință nr. 1304, din 24/10/2022 emis de Primăria Comunei Pojorâta;	
B4	A1
Se notează posesia faptică în favoarea lui 1) STEFĂNUȚ DANA-MARIANA	
Act Administrativ nr. Adeverință nr. 1700, din 21/11/2022 emis de Primăria Comunei Pojorâta;	
B5	A1.1, A1.2, A1.3
Intabulare, drept de PROPRIETATE, dobandit prin Lege, cota actuala 1/1 1) STEFĂNUȚ DANA-MARIANA	

C. Partea III. SARCINI .

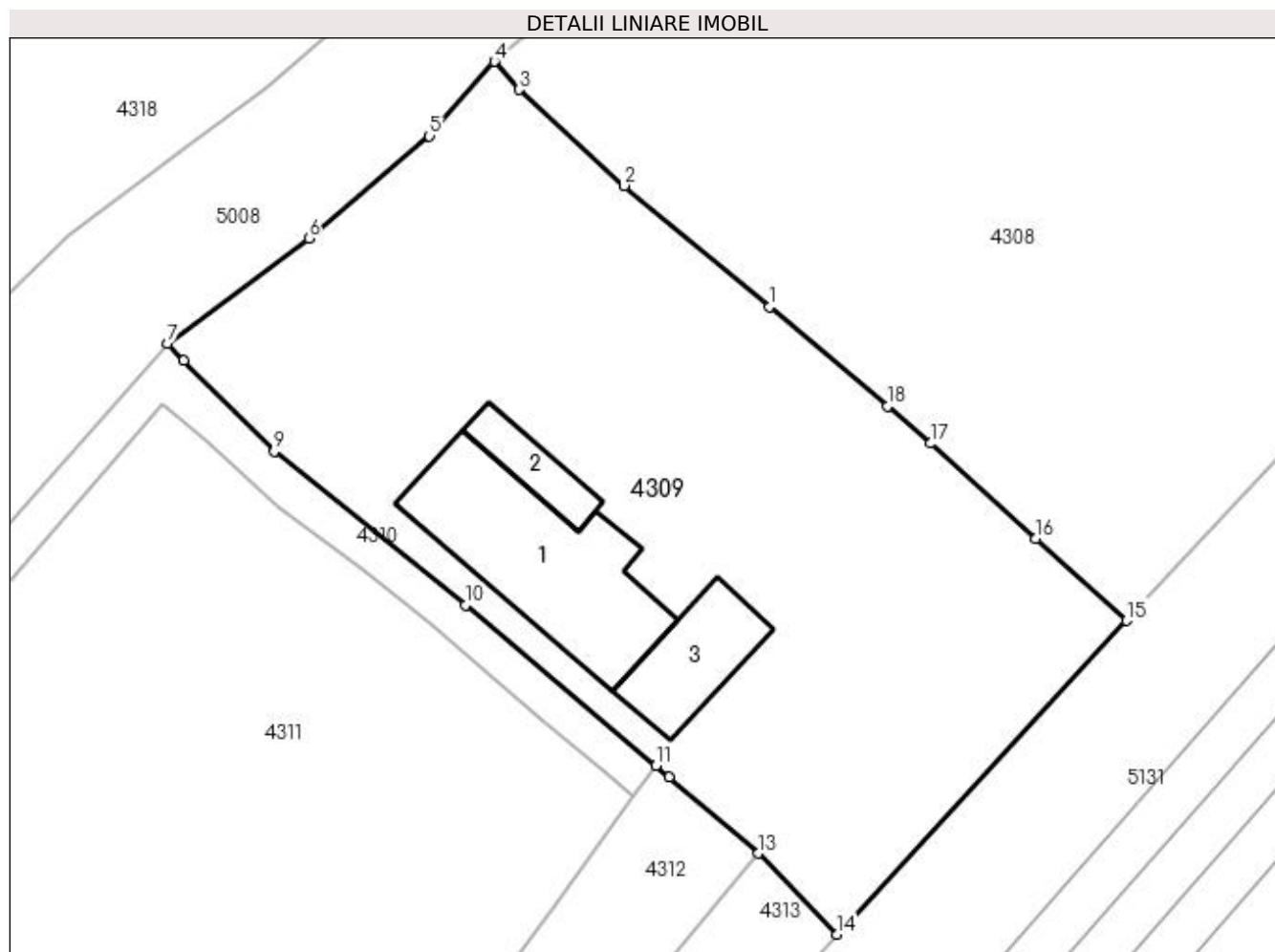
Inscrieri privind dezmembramintele dreptului de proprietate, drepturi reale de garanție și sarcini	Referințe
NU SUNT	

Anexa Nr. 1 La Partea I

Teren

Nr cadastral	Suprafața (mp)*	Observații / Referințe
35144	996	Provenit din CF 35144, nr. cad. 35144, CF 32189, parte din nr. top. 3304/6

* Suprafața este determinată în planul de proiecție Stereo 70.



Date referitoare la teren

Crt	Categorie folosință	Intra vilan	Suprafața (mp)	Tarla	Parcelă	Nr. topo	Observații / Referințe
1	curți constructii	DA	275	-	-	-	
2	faneata	DA	721	-	-	-	

Date referitoare la construcții

Crt	Număr	Destinație construcție	Supraf. (mp)	Situație juridică	Observații / Referințe
A1.1		construcții de locuințe	81	Cu acte	Nr. niveluri:1; S. construita la sol:81 mp; S. construita desfasurata:81 mp; Casă de locuit, P, din 1970, din lemn, suprafata construita desfasurata=81mp
A1.2		construcții anexa	16	Cu acte	Nr. niveluri:1; S. construita la sol:16 mp; S. construita desfasurata:16 mp; Anexă, P
A1.3		construcții anexa	32	Cu acte	Nr. niveluri:1; S. construita la sol:32 mp; S. construita desfasurata:32 mp; Anexă, P, din 2000, din lemn, suprafata construita desfasurata=32mp

Lungime Segmente

1) Valorile lungimilor segmentelor sunt obținute din proiecție în plan.

Punct început	X / Y	Punct sfârșit	X / Y	Lungime segment (** (m)
1	528.694,792 665.269,23	2	528.687,217 665.275,566	9.876
2	528.687,217 665.275,566	3	528.681,716 665.280,578	7.442
3	528.681,716 665.280,578	4	528.680,436 665.282,046	1.948
4	528.680,436 665.282,046	5	528.677,048 665.278,156	5.159
5	528.677,048 665.278,156	6	528.670,747 665.272,828	8.252
6	528.670,747 665.272,828	7	528.663,362 665.267,346	9.197
7	528.663,362 665.267,346	8	528.664,204 665.266,427	1.246
8	528.664,204 665.266,427	9	528.668,944 665.261,697	6.696
9	528.668,944 665.261,697	10	528.678,922 665.253,677	12.802
10	528.678,922 665.253,677	11	528.688,857 665.245,299	12.996
11	528.688,857 665.245,299	12	528.689,563 665.244,704	0.923
12	528.689,563 665.244,704	13	528.694,223 665.240,733	6.122
13	528.694,223 665.240,733	14	528.698,331 665.236,5	5.899
14	528.698,331 665.236,5	15	528.713,457 665.252,872	22.29
15	528.713,457 665.252,872	16	528.708,693 665.257,162	6.411
16	528.708,693 665.257,162	17	528.703,199 665.262,113	7.396
17	528.703,199 665.262,113	18	528.700,955 665.264,047	2.962
18	528.700,955 665.264,047	1	528.694,792 665.269,23	8.053

** Lungimile segmentelor sunt determinate în planul de proiecție Stereo 70 și sunt rotunjite la 1 milimetru.

*** Distanța dintre puncte este formată din segmente cumulate ce sunt mai mici decât valoarea 1 milimetru.

**DATE DESPRE IMOBILUL NR. 4310**

Oficiul de Cadastru și Publicitate Imobiliară SUCEAVA
Biroul de Cadastru și Publicitate Imobiliară Campulung Moldovenesc

A. Partea I. Descrierea imobilului

TEREN Intravilan

Adresa: Loc. Valea Putnei, Jud. Suceava, Loc numit Valea Putnei

Nr. Crt	Nr cadastral Nr. topografic	Suprafața* (mp)	Observații / Referințe
A1	35381	93	Sector cadastral:78 Teren neimprejmuit; Provenit din CF 35381, nr. cad. 35381

B. Partea II. Proprietari și acte

Inscrieri privitoare la dreptul de proprietate și alte drepturi reale		Referințe
14236 / 29/08/2023		
Act Notarial nr. Contract de dare in plata autentificat sub nr. 10, din 25/08/2023 emis de Taran Liliana;		
B1	Intabulare, drept de PROPRIETATE bun comun în devălmășie, dobândit prin Conventie, cota actuala 1/1 1) ISAC DAN 2) ISAC FLORENTINA	A1

C. Partea III. SARCINI

Inscrieri privind dezmembramintele dreptului de proprietate, drepturi reale de garanție și sarcini		Referințe
10074 / 21/06/2022		
Act Notarial nr. 1020, din 18/06/2022 emis de Taran Liliana (Act de constituire drept servitute de trecere autentificat sub nr. 1020);		
C1	Intabulare, drept de SERVITUTE de trecere cu piciorul mașina, și orice alte atelaje cu tractiune mecanica sau animală, peste parcela cu număr cadastral 35381 în suprafață de 93 mp din CFe 35381/Pojorâta, în favoarea parcelei cu număr cadastral 35360 în suprafață de 327 mp, din CFe 35360/Pojorâta	A1
C2	Intabulare, drept de SERVITUTE de trecere cu piciorul mașina, și orice alte atelaje cu tractiune mecanica sau animală, peste parcela cu număr cadastral 35381 în suprafață de 93 mp din CFe 35381/Pojorâta, în favoarea parcelei cu număr cadastral 34233 în suprafață de 918 mp, din CFe 34233/Pojorâta.	A1

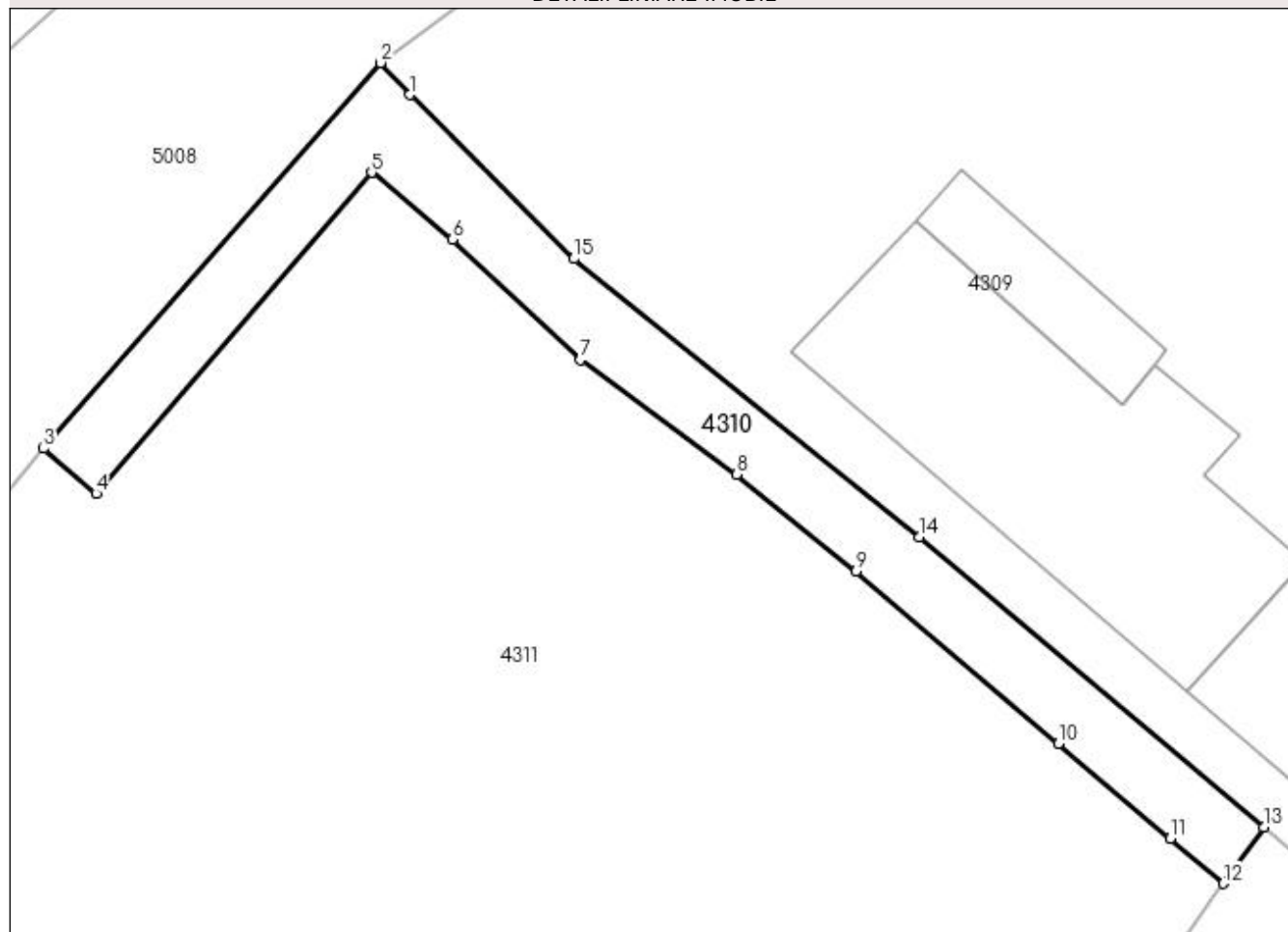
Anexa Nr. 1 La Partea I

Teren

Nr cadastral	Suprafața (mp)*	Observații / Referințe
35381	93	Provenit din CF 35381, nr. cad. 35381

* Suprafața este determinată în planul de proiecție Stereo 70.

DETALII LINIARE IMOBIL



Date referitoare la teren

Crt	Categorie folosință	Intravilan	Suprafața (mp)	Tarla	Parcelă	Nr. topo	Observații / Referințe
1	faneata	DA	93	-	-	-	

Lungime Segmente

1) Valorile lungimilor segmentelor sunt obținute din proiecție în plan.

Punct început	X / Y	Punct sfârșit	X / Y	Lungime segment (** (m)
1	528.664,204 665.266,427	2	528.663,362 665.267,346	1.246
2	528.663,362 665.267,346	3	528.653,639 665.256,223	14.774
3	528.653,639 665.256,223	4	528.655,157 665.254,921	2.0
4	528.655,157 665.254,921	5	528.663,105 665.264,181	12.203
5	528.663,105 665.264,181	6	528.665,443 665.262,25	3.032

Punct început	X / Y	Punct sfârșit	X / Y	Lungime segment (** (m)
6	528.665,443 665.262,25	7	528.669,128 665.258,775	5.065
7	528.669,128 665.258,775	8	528.673,647 665.255,478	5.594
8	528.673,647 665.255,478	9	528.677,084 665.252,681	4.431
9	528.677,084 665.252,681	10	528.682,925 665.247,712	7.669
10	528.682,925 665.247,712	11	528.686,161 665.244,973	4.24
11	528.686,161 665.244,973	12	528.687,692 665.243,676	2.007
12	528.687,692 665.243,676	13	528.688,857 665.245,299	1.998
13	528.688,857 665.245,299	14	528.678,922 665.253,677	12.996
14	528.678,922 665.253,677	15	528.668,944 665.261,697	12.802
15	528.668,944 665.261,697	1	528.664,204 665.266,427	6.696

** Lungimile segmentelor sunt determinate în planul de proiecție Stereo 70 și sunt rotunjite la 1 milimetru.

*** Distanța dintre puncte este formată din segmente cumulate ce sunt mai mici decât valoarea 1 milimetru.

**DATE DESPRE IMOBILUL NR. 4311**

Oficiul de Cadastru și Publicitate Imobiliară SUCEAVA
Biroul de Cadastru și Publicitate Imobiliară Campulung Moldovenesc

A. Partea I. Descrierea imobilului

TEREN Intravilan

Adresa: Loc. Valea Putnei, Jud. Suceava, Loc numit Valea Putnei

Nr. Crt	Nr cadastral Nr. topografic	Suprafața* (mp)	Observații / Referințe
A1	35380	2.994	Sector cadastral:78 Teren neimprejmuit; Provenit din CF 35380, nr. cad. 35380

B. Partea II. Proprietari și acte

Inscrieri privitoare la dreptul de proprietate și alte drepturi reale		Referințe
14239 / 29/08/2023		
Act Notarial nr. 1050, din 25/08/2023 emis de Taran Liliana;		
B1	Intabulare, drept de PROPRIETATE, dobandit prin Conventie, cota actuala 1/1 1) ISAC DAN 2) ISAC FLORENTINA	A1

C. Partea III. SARCINI .

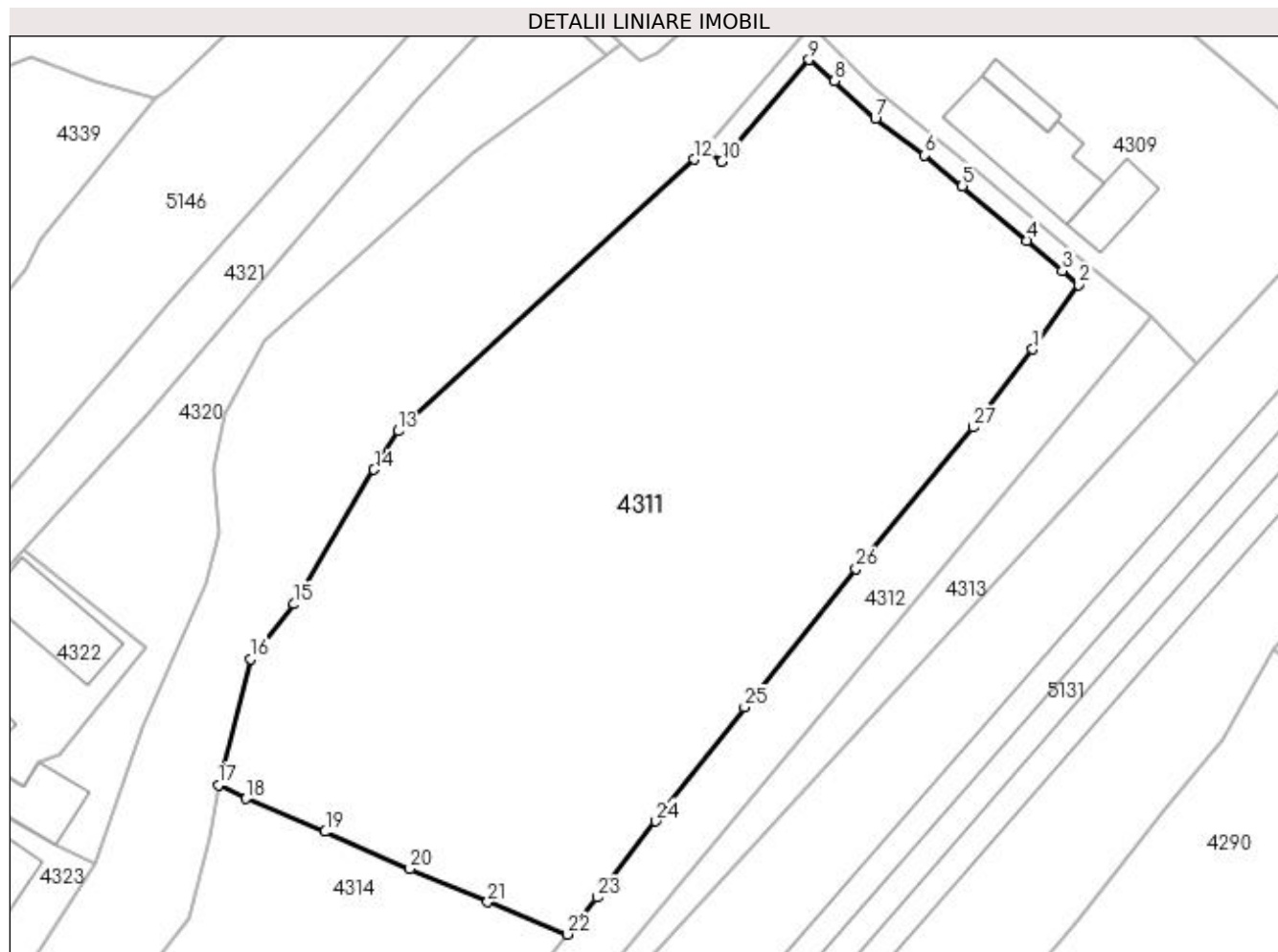
Inscrieri privind dezmembramintele dreptului de proprietate, drepturi reale de garanție și sarcini	Referințe
NU SUNT	

Anexa Nr. 1 La Partea I

Teren

Nr cadastral	Suprafața (mp)*	Observații / Referințe
35380	2.994	Provenit din CF 35380, nr. cad. 35380

* Suprafața este determinată în planul de proiecție Stereo 70.



Date referitoare la teren

Crt	Categorie folosință	Intra vilan	Suprafața (mp)	Tarla	Parcelă	Nr. topo	Observații / Referințe
1	faneata	DA	2.994	-	-	-	

Lungime Segmente

1) Valorile lungimilor segmentelor sunt obținute din proiecție în plan.

Punct început	X / Y	Punct sfârșit	X / Y	Lungime segment (** (m)
1	528.683,488 665.237,821	2	528.687,692 665.243,676	7.208
3	528.686,161 665.244,973	4	528.682,925 665.247,712	4.24
5	528.677,084 665.252,681	6	528.673,647 665.255,478	4.431
7	528.669,128 665.258,775	8	528.665,443 665.262,25	5.065
9	528.663,105 665.264,181	10	528.655,157 665.254,921	12.203

Punct început	X / Y	Punct sfârșit	X / Y	Lungime segment (** (m)
2	528.687,692 665.243,676	3	528.686,161 665.244,973	2.007
4	528.682,925 665.247,712	5	528.677,084 665.252,681	7.669
6	528.673,647 665.255,478	7	528.669,128 665.258,775	5.594
8	528.665,443 665.262,25	9	528.663,105 665.264,181	3.032
10	528.655,157 665.254,921	11	528.653,639 665.256,223	2.0

Punct început	X / Y	Punct sfârșit	X / Y	Lungime segment (** (m)
11	528.653,639 665.256,223	12	528.652,674 665.255,099	1.481
13	528.625,671 665.230,376	14	528.623,502 665.226,843	4.146
15	528.616,227 665.214,605	16	528.612,245 665.209,599	6.397
17	528.609,305 665.198,118	18	528.611,835 665.196,89	2.812
19	528.619,046 665.193,888	20	528.626,749 665.190,49	8.419
21	528.633,832 665.187,473	22	528.641,117 665.184,539	7.854
23	528.643,818 665.187,895	24	528.649,133 665.194,843	8.748
25	528.657,237 665.205,212	26	528.667,391 665.217,799	16.172
27	528.678,07 665.230,698	1	528.683,488 665.237,821	8.949

Punct început	X / Y	Punct sfârșit	X / Y	Lungime segment (** (m)
12	528.652,674 665.255,099	13	528.625,671 665.230,376	36.611
14	528.623,502 665.226,843	15	528.616,227 665.214,605	14.237
16	528.612,245 665.209,599	17	528.609,305 665.198,118	11.851
18	528.611,835 665.196,89	19	528.619,046 665.193,888	7.811
20	528.626,749 665.190,49	21	528.633,832 665.187,473	7.699
22	528.641,117 665.184,539	23	528.643,818 665.187,895	4.308
24	528.649,133 665.194,843	25	528.657,237 665.205,212	13.16
26	528.667,391 665.217,799	27	528.678,07 665.230,698	16.746

** Lungimile segmentelor sunt determinate în planul de proiecție Stereo 70 și sunt rotunjite la 1 milimetru.

*** Distanța dintre puncte este formată din segmente cumulate ce sunt mai mici decât valoarea 1 milimetru.

**DATE DESPRE IMOBILUL NR. 4312**

Oficiul de Cadastru și Publicitate Imobiliară SUCEAVA
Biroul de Cadastru și Publicitate Imobiliară Campulung Moldovenesc

A. Partea I. Descrierea imobilului

TEREN Intravilan

Adresa: Loc. Valea Putnei, Jud. Suceava, Loc numit Valea Putnei

Nr. Crt	Nr cadastral Nr. topografic	Suprafața* (mp)	Observații / Referințe
A1	34233	Din acte: 918 Masurata: 680	Sector cadastral:78 Teren neimprejmuit; Provenit din CF 34233, nr. top. 3299/7

B. Partea II. Proprietari și acte

Inscrieri privitoare la dreptul de proprietate și alte drepturi reale		Referințe
181 / 12/01/2006		
Act Notarial nr. CONTRACT DE DONATIE nr. 76, din 12/01/2006 emis de BNP Rotaru Dorina;		
B1	Intabulare, drept de PROPRIETATE, dobandit prin Conventie, cota actuala 1/2 1) GRAMADĂ CORNELIA	A1
B2	Intabulare, drept de PROPRIETATE, dobandit prin Conventie, cota actuala 1/2 1) GRAMADĂ IONELA	A1
10077 / 21/06/2022		
Act Notarial nr. -, din 18/06/2022 emis de Taran Liliana (Act de constituire a dreptului de servitute 1020);		
B3	Se noteaza servitute de trecere cu piciorul, masina si orice alte atelaje cu tractiune mecanica sau animala peste imobilul din CFE 35377 in favoarea imobilului din CFE 34233	A1
B4	Se noteaza servitute de trecere cu piciorul, masina si orice alte atelaje cu tractiune mecanica sau animala peste imobilul din CFE 35381 in favoarea imobilului din CFE 34233	A1

C. Partea III. SARCINI .

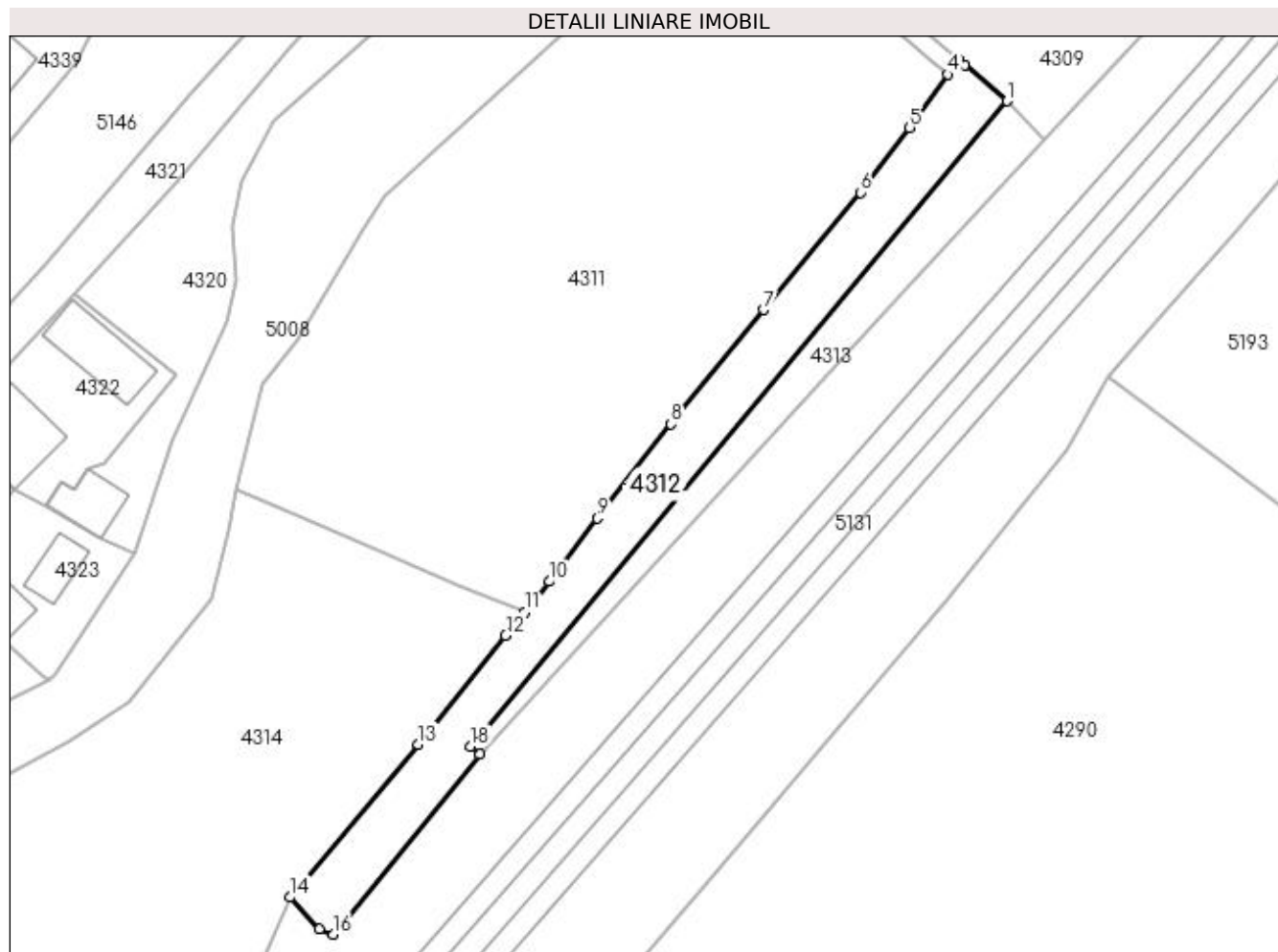
Inscrieri privind dezmembramintele dreptului de proprietate, drepturi reale de garanție și sarcini	Referințe
NU SUNT	

Anexa Nr. 1 La Partea I

Teren

Nr cadastral	Suprafața (mp)*	Observații / Referințe
34233	Din acte: 918 Masurata: 680	Provenit din CF 34233, nr. top. 3299/7

* Suprafața este determinată în planul de proiecție Stereo 70.



Date referitoare la teren

Crt	Categorie folosință	Intra vilan	Suprafața (mp)	Tarla	Parcelă	Nr. topo	Observații / Referințe
1	faneata	DA	680	-	-	-	

Lungime Segmente

1) Valorile lungimilor segmentelor sunt obținute din proiecție în plan.

Punct început	X / Y	Punct sfârșit	X / Y	Lungime segment (** (m)
1	528.694,223 665.240,733	2	528.689,563 665.244,704	6.122
2	528.689,563 665.244,704	3	528.688,857 665.245,299	0.923
3	528.688,857 665.245,299	4	528.687,692 665.243,676	1.998
4	528.687,692 665.243,676	5	528.683,488 665.237,821	7.208
5	528.683,488 665.237,821	6	528.678,07 665.230,698	8.949

Punct început	X / Y	Punct sfârșit	X / Y	Lungime segment (** (m)
6	528.678,07 665.230,698	7	528.667,391 665.217,799	16.746
7	528.667,391 665.217,799	8	528.657,237 665.205,212	16.172
8	528.657,237 665.205,212	9	528.649,133 665.194,843	13.16
9	528.649,133 665.194,843	10	528.643,818 665.187,895	8.748
10	528.643,818 665.187,895	11	528.641,117 665.184,539	4.308
11	528.641,117 665.184,539	12	528.639,03 665.181,964	3.315
12	528.639,03 665.181,964	13	528.629,413 665.169,975	15.37
13	528.629,413 665.169,975	14	528.615,291 665.153,153	21.964
14	528.615,291 665.153,153	15	528.618,51 665.149,643	4.763
15	528.618,51 665.149,643	16	528.620,029 665.149,076	1.621
16	528.620,029 665.149,076	17	528.636,148 665.168,9	25.55
17	528.636,148 665.168,9	18	528.635,193 665.169,741	1.273
18	528.635,193 665.169,741	1	528.694,223 665.240,733	92.328

** Lungimile segmentelor sunt determinate în planul de proiecție Stereo 70 și sunt rotunjite la 1 milimetru.

*** Distanța dintre puncte este formată din segmente cumulate ce sunt mai mici decât valoarea 1 milimetru.

**DATE DESPRE IMOBILUL NR. 4313**

Oficiul de Cadastru și Publicitate Imobiliară SUCEAVA
Biroul de Cadastru și Publicitate Imobiliară Campulung Moldovenesc

A. Partea I. Descrierea imobilului

TEREN Intravilan

Adresa: Loc. Valea Putnei, Jud. Suceava, Loc numit Valea Putnei

Nr. Crt	Nr cadastral Nr. topografic	Suprafața* (mp)	Observații / Referințe
A1	35360	327	Sector cadastral:78 Teren neimprejmuit; Provenit din CF 35360, nr. top. 3304/9

B. Partea II. Proprietari și acte

Inscrieri privitoare la dreptul de proprietate și alte drepturi reale		Referințe
181 / 12/01/2006		
Act Notarial nr. CONTRACT DE DONATIE nr. 76, din 12/01/2006 emis de BNP D.Rotaru;		
B1	Intabulare, drept de PROPRIETATE, dobandit prin Conventie, cota actuala 1/2 1) GRAMADĂ CORNELIA	A1
B2	Intabulare, drept de PROPRIETATE, dobandit prin Conventie, cota actuala 1/2 1) GRAMADĂ IONELA	A1
10078 / 21/06/2022		
Act Notarial nr. 1020, din 18/06/2022 emis de Taran Liliana;		
B2	se notează dreptul de servite de trecere cu piciorul, mașina și orice alte atelaje cu tracțiune mecanică sau animală, peste imobilul identic cu numărul cadastral 35377, în favoarea imobilului de sub A.1	A1
B4	se notează dreptul de servite de trecere cu piciorul, mașina și orice alte atelaje cu tracțiune mecanică sau animală, peste imobilul identic cu numărul cadastral 35381, în favoarea imobilului de sub A.1	A1

C. Partea III. SARCINI .

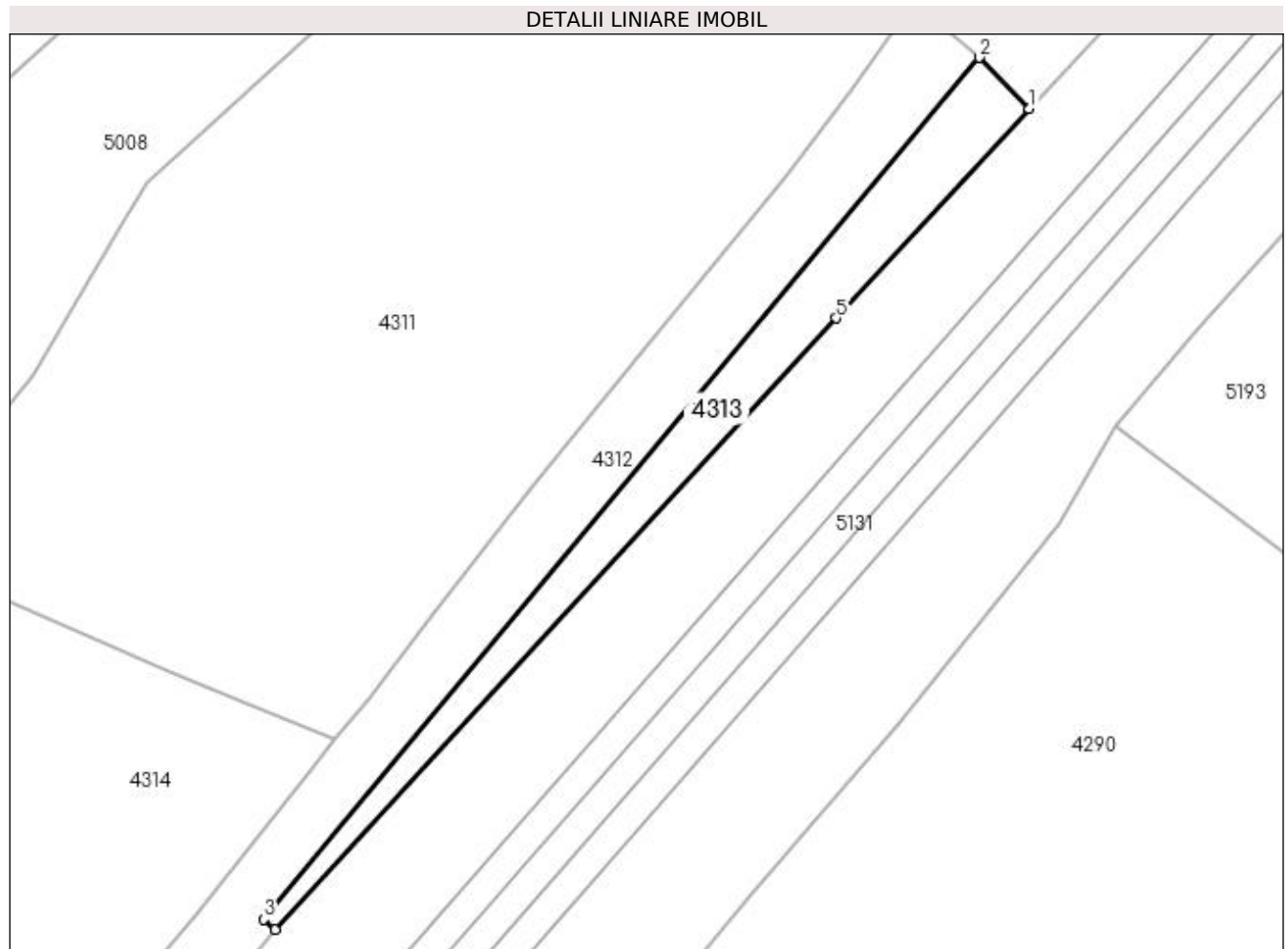
Inscrieri privind dezmembramintele dreptului de proprietate, drepturi reale de garanție și sarcini	Referințe
NU SUNT	

Anexa Nr. 1 La Partea I

Teren

Nr cadastral	Suprafața (mp)*	Observații / Referințe
35360	327	Provenit din CF 35360, nr. top. 3304/9

* Suprafața este determinată în planul de proiecție Stereo 70.



Date referitoare la teren

Crt	Categorie folosință	Intra vilan	Suprafața (mp)	Tarla	Parcelă	Nr. topo	Observații / Referințe
1	faneata	DA	327	-	-	-	

Lungime Segmente

1) Valorile lungimilor segmentelor sunt obținute din proiecție în plan.

Punct început	X / Y	Punct sfârșit	X / Y	Lungime segment (** (m)
1	528.698,331 665.236,5	2	528.694,223 665.240,733	5.899
2	528.694,223 665.240,733	3	528.635,193 665.169,741	92.328
3	528.635,193 665.169,741	4	528.636,148 665.168,9	1.273
4	528.636,148 665.168,9	5	528.682,405 665.219,263	68.382
5	528.682,405 665.219,263	1	528.698,331 665.236,5	23.468

**** Lungimile segmentelor sunt determinate în planul de proiecție Stereo 70 și sunt rotunjite la 1 milimetru.**

***** Distanța dintre puncte este formată din segmente cumulate ce sunt mai mici decât valoarea 1 milimetru.**

**DATE DESPRE IMOBILUL NR. 4314**

Oficiul de Cadastru și Publicitate Imobiliară SUCEAVA
Biroul de Cadastru și Publicitate Imobiliară Campulung Moldovenesc

A. Partea I. Descrierea imobilului

TEREN Intravilan

Adresa: Loc. Valea Putnei, Jud. Suceava, Loc numit Valea Putnei

Nr. Crt	Nr cadastral Nr. topografic	Suprafața* (mp)	Observații / Referințe
A1	33816	2.459	Sector cadastral:78 Teren neimprejmuit; CF 33816, 33815, nr. top. 3299/2, 706

B. Partea II. Proprietari și acte

Inscrieri privitoare la dreptul de proprietate și alte drepturi reale		Referințe
4314 / 18/12/2022		
Act Normativ nr. Lege nr. 7, din 13/03/1996 emis de Parlamentul României;		
B1	Inscrierea provizorie, drept de PROPRIETATE, dobandit prin Lege, cota actuala 1/1 1) COMUNA POJORÂTA, CIF:4441425	A1

C. Partea III. SARCINI .

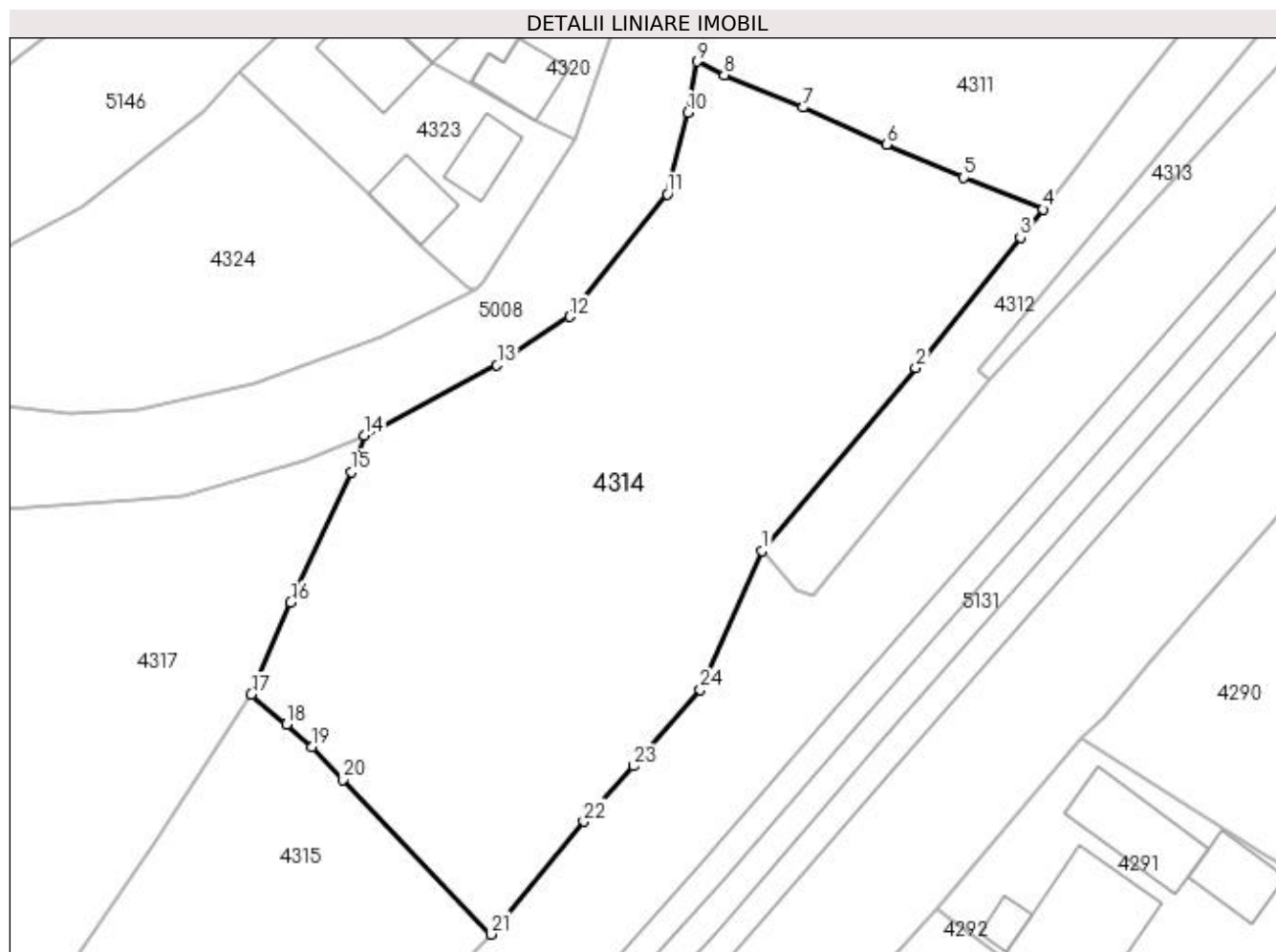
Inscrieri privind dezmembramintele dreptului de proprietate, drepturi reale de garanție și sarcini	Referințe
NU SUNT	

Anexa Nr. 1 La Partea I

Teren

Nr cadastral	Suprafața (mp)*	Observații / Referințe
33816	2.459	CF 33816, 33815, nr. top. 3299/2, 706

* Suprafața este determinată în planul de proiecție Stereo 70.



Date referitoare la teren

Crt	Categorie folosință	Intra vilan	Suprafața (mp)	Tarla	Parcelă	Nr. topo	Observații / Referințe
1	faneata	DA	2.459	-	-	-	

Lungime Segmente

1) Valorile lungimilor segmentelor sunt obținute din proiecție în plan.

Punct început	X / Y	Punct sfârșit	X / Y	Lungime segment (** (m)	Punct început	X / Y	Punct sfârșit	X / Y	Lungime segment (** (m)
1	528.615,291 665.153,153	2	528.629,413 665.169,975	21.964	2	528.629,413 665.169,975	3	528.639,03 665.181,964	15.37
3	528.639,03 665.181,964	4	528.641,117 665.184,539	3.315	4	528.641,117 665.184,539	5	528.633,832 665.187,473	7.854
5	528.633,832 665.187,473	6	528.626,749 665.190,49	7.699	6	528.626,749 665.190,49	7	528.619,046 665.193,888	8.419
7	528.619,046 665.193,888	8	528.611,835 665.196,89	7.811	8	528.611,835 665.196,89	9	528.609,305 665.198,118	2.812
9	528.609,305 665.198,118	10	528.608,492 665.193,449	4.739	10	528.608,492 665.193,449	11	528.606,594 665.185,939	7.746

Punct început	X / Y	Punct sfârșit	X / Y	Lungime segment (** (m)
11	528.606,594 665.185,939	12	528.597,616 665.174,671	14.407
13	528.590,934 665.170,209	14	528.578,753 665.163,761	13.782
15	528.577,572 665.160,422	16	528.571,965 665.148,45	13.22
17	528.568,342 665.139,956	18	528.571,615 665.137,241	4.252
19	528.573,918 665.135,175	20	528.576,794 665.132,143	4.179
21	528.590,382 665.117,926	22	528.598,91 665.128,31	13.437
23	528.603,519 665.133,386	24	528.609,609 665.140,401	9.29

Punct început	X / Y	Punct sfârșit	X / Y	Lungime segment (** (m)
12	528.597,616 665.174,671	13	528.590,934 665.170,209	8.035
14	528.578,753 665.163,761	15	528.577,572 665.160,422	3.542
16	528.571,965 665.148,45	17	528.568,342 665.139,956	9.234
18	528.571,615 665.137,241	19	528.573,918 665.135,175	3.094
20	528.576,794 665.132,143	21	528.590,382 665.117,926	19.666
22	528.598,91 665.128,31	23	528.603,519 665.133,386	6.856
24	528.609,609 665.140,401	1	528.615,291 665.153,153	13.961

** Lungimile segmentelor sunt determinate în planul de proiecție Stereo 70 și sunt rotunjite la 1 milimetru.

*** Distanța dintre puncte este formată din segmente cumulate ce sunt mai mici decât valoarea 1 milimetru.

**DATE DESPRE IMOBILUL NR. 4315**

Oficiul de Cadastru și Publicitate Imobiliară SUCEAVA
Biroul de Cadastru și Publicitate Imobiliară Campulung Moldovenesc

A. Partea I. Descrierea imobilului

TEREN Intravilan

Adresa: Loc. Valea Putnei, Jud. Suceava, Loc numit Valea Putnei

Nr. Crt	Nr cadastral Nr. topografic	Suprafața* (mp)	Observații / Referințe
A1	30383	1.027	Sector cadastral:78 Teren neimprejmuit; Provenit din CF 30383, nr. cad. 30383, CF 33367, parte din nr. top. 7/1

B. Partea II. Proprietari și acte

Inscrieri privitoare la dreptul de proprietate și alte drepturi reale		Referințe
1510 / 06/05/1993		
Act Notarial nr. CONTRACT_DE_DONATIE nr. 1755, din 06/05/1993 emis de Notariatul de stat local Campulung Mold.;		
B1	Intabulare, drept de PROPRIETATE, dobandit prin Conventie, cota actuala 1/1 1) DANCI MIHAI , LIPSĂ CNP	A1

C. Partea III. SARCINI

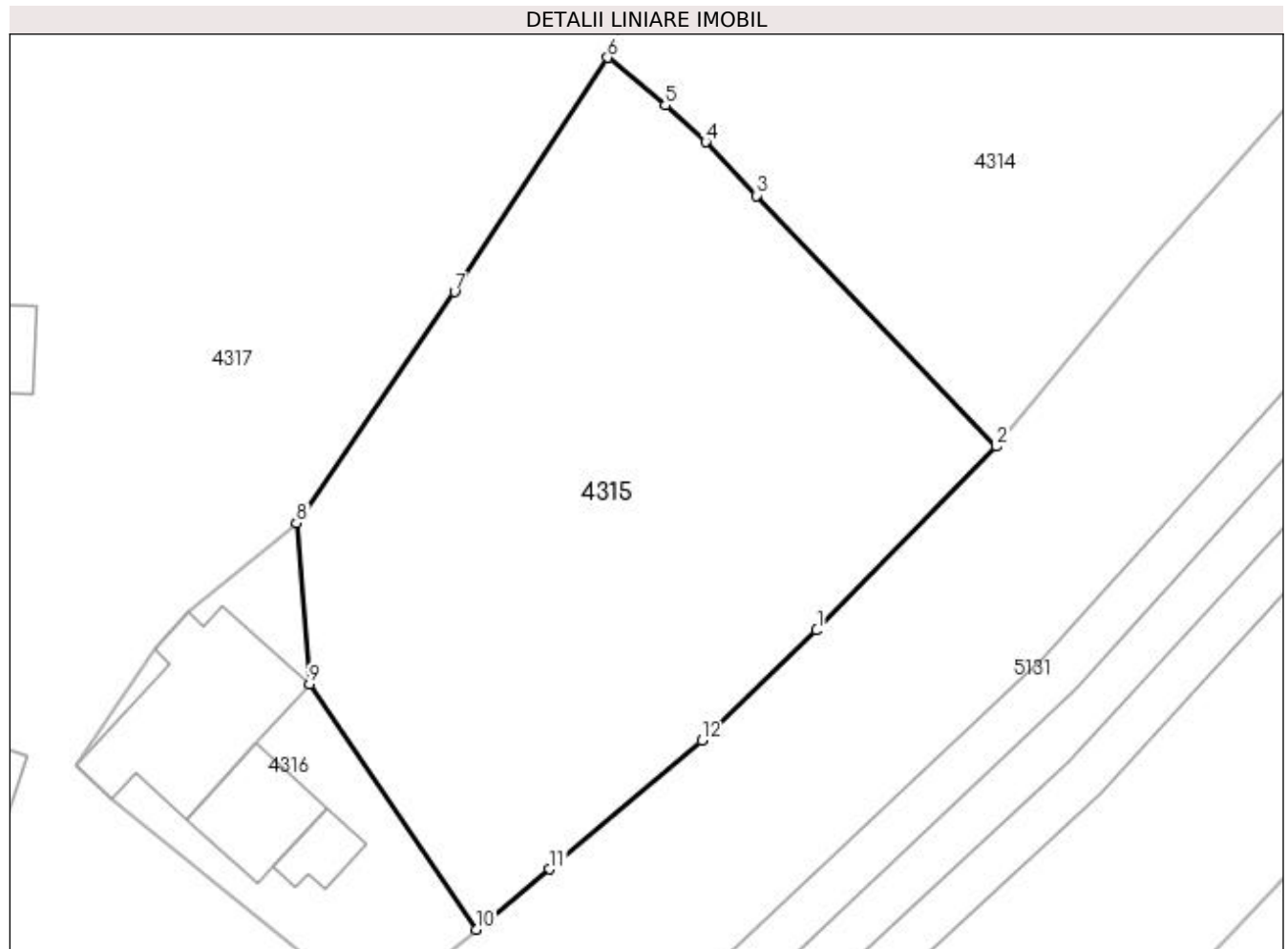
Inscrieri privind dezmembramintele dreptului de proprietate, drepturi reale de garanție și sarcini		Referințe
138 / 13/02/1928		
Act Administrativ nr. DECRET de transmiterea succesiunii, din 11/04/1927 emis de -;		
C1	Intabulare, drept de UZUFRACT VIAGER, dobandit prin Conventie, cota actuala 1/1 1) DANCI ANGHELINA A LUI MIHAI , Lipsă CNP	A1

Anexa Nr. 1 La Partea I

Teren

Nr cadastral	Suprafața (mp)*	Observații / Referințe
30383	1.027	Provenit din CF 30383, nr. cad. 30383, CF 33367, parte din nr. topo. 7/1

* Suprafața este determinată în planul de proiecție Stereo 70.



Date referitoare la teren

Crt	Categorie folosință	Intra vilan	Suprafața (mp)	Tarla	Parcelă	Nr. topo	Observații / Referințe
1	faneata	DA	1.027	-	-	-	

Lungime Segmente

1) Valorile lungimilor segmentelor sunt obținute din proiecție în plan.

Punct început	X / Y	Punct sfârșit	X / Y	Lungime segment (** (m)
1	528.580,205 665.107,512	2	528.590,382 665.117,926	14.561
2	528.590,382 665.117,926	3	528.576,794 665.132,143	19.666
3	528.576,794 665.132,143	4	528.573,918 665.135,175	4.179
4	528.573,918 665.135,175	5	528.571,615 665.137,241	3.094
5	528.571,615 665.137,241	6	528.568,342 665.139,956	4.252

Punct început	X / Y	Punct sfârșit	X / Y	Lungime segment (** (m)
6	528.568,342 665.139,956	7	528.559,668 665.126,681	15.858
7	528.559,668 665.126,681	8	528.550,713 665.113,59	15.861
8	528.550,713 665.113,59	9	528.551,453 665.104,472	9.148
9	528.551,453 665.104,472	10	528.560,888 665.090,564	16.806
10	528.560,888 665.090,564	11	528.565,067 665.093,971	5.392
11	528.565,067 665.093,971	12	528.573,681 665.101,269	11.29
12	528.573,681 665.101,269	1	528.580,205 665.107,512	9.03

** Lungimile segmentelor sunt determinate în planul de proiecție Stereo 70 și sunt rotunjite la 1 milimetru.

*** Distanța dintre puncte este formată din segmente cumulate ce sunt mai mici decât valoarea 1 milimetru.

**DATE DESPRE IMOBILUL NR. 4316**

Oficiul de Cadastru și Publicitate Imobiliară SUCEAVA
Biroul de Cadastru și Publicitate Imobiliară Campulung Moldovenesc

A. Partea I. Descrierea imobilului

TEREN Intravilan

Adresa: Loc. Valea Putnei, Jud. Suceava, Loc numit Valea Putnei

Nr. Crt	Nr cadastral Nr. topografic	Suprafața* (mp)	Observații / Referințe
A1	34705	268	Sector cadastral:78 Teren neimprejmuț; Provenit din CF 34705, nr. cad. 34705, CF 33367, parte din nr. top. 7/1

Construcții

Crt	Nr cadastral Nr. topografic	Adresa	Observații / Referințe
A1.1		Loc. Valea Putnei, Jud. Suceava, Loc numit Valea Putnei	Nr. niveluri:1; S. construită la sol:77 mp; S. construită desfasurata:77 mp; Casă de locuit, P, constructie din lemn
A1.2		Loc. Valea Putnei, Jud. Suceava, Loc numit Valea Putnei	Nr. niveluri:1; S. construită la sol:32 mp; S. construită desfasurata:32 mp; Anexă, P, constructie din lemn
A1.3		Loc. Valea Putnei, Jud. Suceava, Loc numit Valea Putnei	Nr. niveluri:1; S. construită la sol:12 mp; S. construită desfasurata:12 mp; Anexă, P, constructie din lemn

B. Partea II. Proprietari și acte

Inscrieri privitoare la dreptul de proprietate și alte drepturi reale		Referințe
1510 / 06/05/1993		
Act Notarial nr. CONTRACT_DE_DONATIE nr. 1755, din 06/05/1993 emis de Notariatul de stat local Campulung Moldovenesc;		
B1	Intabulare, drept de PROPRIETATE, dobandit prin Conventie, cota actuala 1/1 1) Danci Mihai	A1
5642 / 11/05/2020		
Act Administrativ nr. 966, din 07/05/2020 emis de Primaria Pojorata (act administrativ nr 1608 din 17.03.2020, emis de Primaria Pojorata);		
B2	Intabulare, drept de PROPRIETATE, dobandit prin Construire, cota actuala 1/1 1) Danci Mihai	A1.1, A1.2
4316 / 18/12/2022		
Act Administrativ nr. Adeverință nr. 1700, din 02/11/2022 emis de Primăria Comunei Pojorâta;		
B3	Intabulare, drept de PROPRIETATE, dobandit prin Lege, cota actuala 1/1 1) Danci Mihai	A1.3

C. Partea III. SARCINI .

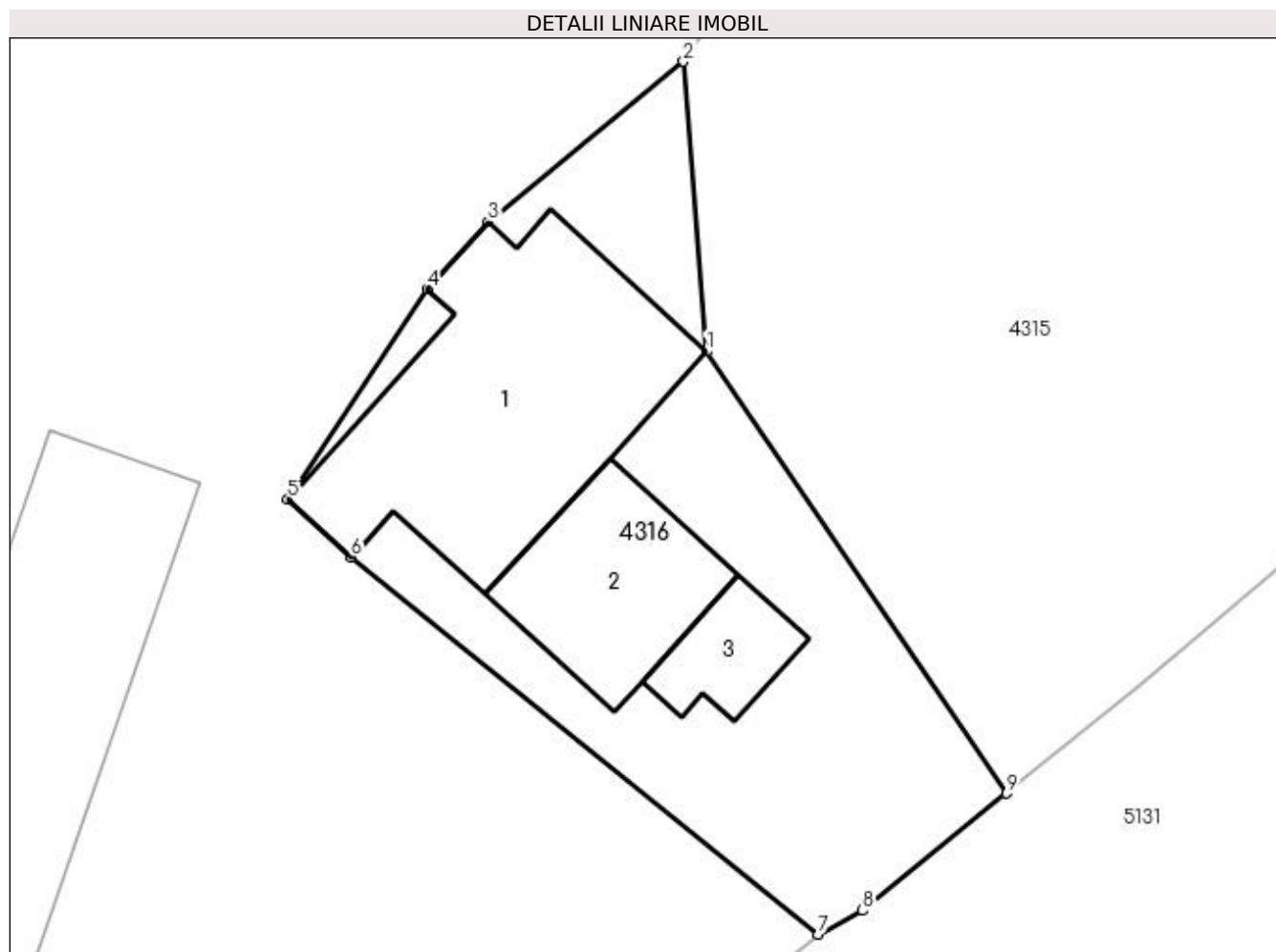
Inscrieri privind dezmembramintele dreptului de proprietate, drepturi reale de garanție și sarcini	Referințe
NU SUNT	

Anexa Nr. 1 La Partea I

Teren

Nr cadastral	Suprafața (mp)*	Observații / Referințe
34705	268	Provenit din CF 34705, nr. cad. 34705, CF 33367, parte din nr. topo. 7/1

* Suprafața este determinată în planul de proiecție Stereo 70.



Date referitoare la teren

Crt	Categorie folosință	Intravilan	Suprafața (mp)	Tarla	Parcelă	Nr. topo	Observații / Referințe
1	curți constructii	DA	268	-	-	-	

Date referitoare la construcții

Crt	Număr	Destinație construcție	Supraf. (mp)	Situație juridică	Observații / Referințe
A1.1		construcții de locuințe	77	Cu acte	Nr. niveluri:1; S. construită la sol:77 mp; S. construită desfășurată:77 mp; Casă de locuit, P, construcție din lemn
A1.2		construcții anexa	32	Cu acte	Nr. niveluri:1; S. construită la sol:32 mp; S. construită desfășurată:32 mp; Anexă, P, construcție din lemn
A1.3		construcții anexa	12	Cu acte	Nr. niveluri:1; S. construită la sol:12 mp; S. construită desfășurată:12 mp; Anexă, P, construcție din lemn

Lungime Segmente

1) Valorile lungimilor segmentelor sunt obținute din proiecție în plan.

Punct început	X / Y	Punct sfârșit	X / Y	Lungime segment (** (m)
1	528.551,453 665.104,472	2	528.550,713 665.113,59	9.148

Punct început	X / Y	Punct sfârșit	X / Y	Lungime segment (** (m)
2	528.550,713 665.113,59	3	528.544,562 665.108,541	7.958
3	528.544,562 665.108,541	4	528.542,647 665.106,431	2.849
4	528.542,647 665.106,431	5	528.538,259 665.099,811	7.942
5	528.538,259 665.099,811	6	528.540,258 665.097,997	2.699
6	528.540,258 665.097,997	7	528.554,954 665.086,124	18.893
7	528.554,954 665.086,124	8	528.556,361 665.086,874	1.594
8	528.556,361 665.086,874	9	528.560,888 665.090,564	5.84
9	528.560,888 665.090,564	1	528.551,453 665.104,472	16.806

** Lungimile segmentelor sunt determinate în planul de proiecție Stereo 70 și sunt rotunjite la 1 milimetru.

*** Distanța dintre puncte este formată din segmente cumulate ce sunt mai mici decât valoarea 1 milimetru.

**DATE DESPRE IMOBILUL NR. 4317**

Oficiul de Cadastru și Publicitate Imobiliară SUCEAVA
Biroul de Cadastru și Publicitate Imobiliară Campulung Moldovenesc

A. Partea I. Descrierea imobilului

TEREN Intravilan

Adresa: Loc. Valea Putnei, Str Păstrăvăriei, Nr. 5, Jud. Suceava

Nr. Crt	Nr cadastral Nr. topografic	Suprafața* (mp)	Observații / Referințe
A1	34741	2.250	Sector cadastral:78 Teren neimprejmuit; Provenit din CF 34741, nr. cad. 34741, CF 34706, nr. top. 4, 5, 6

Construcții

Crt	Nr cadastral Nr. topografic	Adresa	Observații / Referințe
A1.1		Loc. Valea Putnei, Str Păstrăvăriei, Nr. 5, Jud. Suceava	Nr. niveluri:1; S. construita la sol:20 mp; S. construita desfasurata:20 mp; Anexă, P, Constructie din lemn din 2011
A1.2		Loc. Valea Putnei, Str Păstrăvăriei, Nr. 5, Jud. Suceava	Nr. niveluri:1; S. construita la sol:97 mp; S. construita desfasurata:97 mp; Anexă, P, Constructie din lemn
A1.3		Loc. Valea Putnei, Str Păstrăvăriei, Nr. 5, Jud. Suceava	Nr. niveluri:1; S. construita la sol:15 mp; S. construita desfasurata:15 mp; Anexă, P, Constructie din lemn

B. Partea II. Proprietari și acte

Inscrieri privitoare la dreptul de proprietate și alte drepturi reale	Referințe	
4317 / 18/12/2022		
Act Normativ nr. Lege nr. 7, din 13/03/1996 emis de Parlamentul României;		
B1	Intabulare, drept de PROPRIETATE, dobandit prin Lege, cota actuala 1924/2250 1) NEIDENTIFICAT NEIDENTIFICAT	A1
B2	Intabulare, drept de PROPRIETATE, dobandit prin Lege, cota actuala 326/2250 1) NEIDENTIFICAT NEIDENTIFICAT	A1
5640 / 11/05/2020		
Act Administrativ nr. 1605, din 17/03/2020 emis de Primaria Pojorata (Act Administrativ nr. proces verbal de vecinatate, din 10/03/2020 emis de Terracad SRL; Act Administrativ nr. 3315, din 05/05/2020 emis de SGA Suceava; Act Notarial nr. 268, din 07/05/2020 emis de BNP Scraba Horia Ilie;);		
B3	se noteaza posesia imobilului cu nr. cad. 34741 1) Danci Mihai	A1
4317 / 18/12/2022		
Act Administrativ nr. Adeverință nr. 1305, din 24/10/2022 emis de Primăria Comunei Pojorâta;		
B4	Se notează posesia faptică în favoarea lui 1) Danci Mihai	A1
5640 / 11/05/2020		
Act Administrativ nr. 1604, din 17/03/2020 emis de Primaria Pojorata (act administrativ nr 966 din 08.05.2020, emis de Primaria comunei Pojorata);		
B5	Intabulare, drept de PROPRIETATE, dobandit prin Lege, cota actuala 1/1 1) Danci Mihai	A1.1
B6	Intabulare, drept de PROPRIETATE, dobandit prin Construire, cota actuala 1/1 1) Danci Mihai 2) Danci Maria	A1.2
4317 / 18/12/2022		
Act Administrativ nr. Adeverință nr. 1700, din 02/11/2022 emis de Primăria Comunei Pojorâta;		
B7	Intabulare, drept de PROPRIETATE, dobandit prin Lege, cota actuala 1/1 1) Danci Mihai	A1.3

C. Partea III. SARCINI .

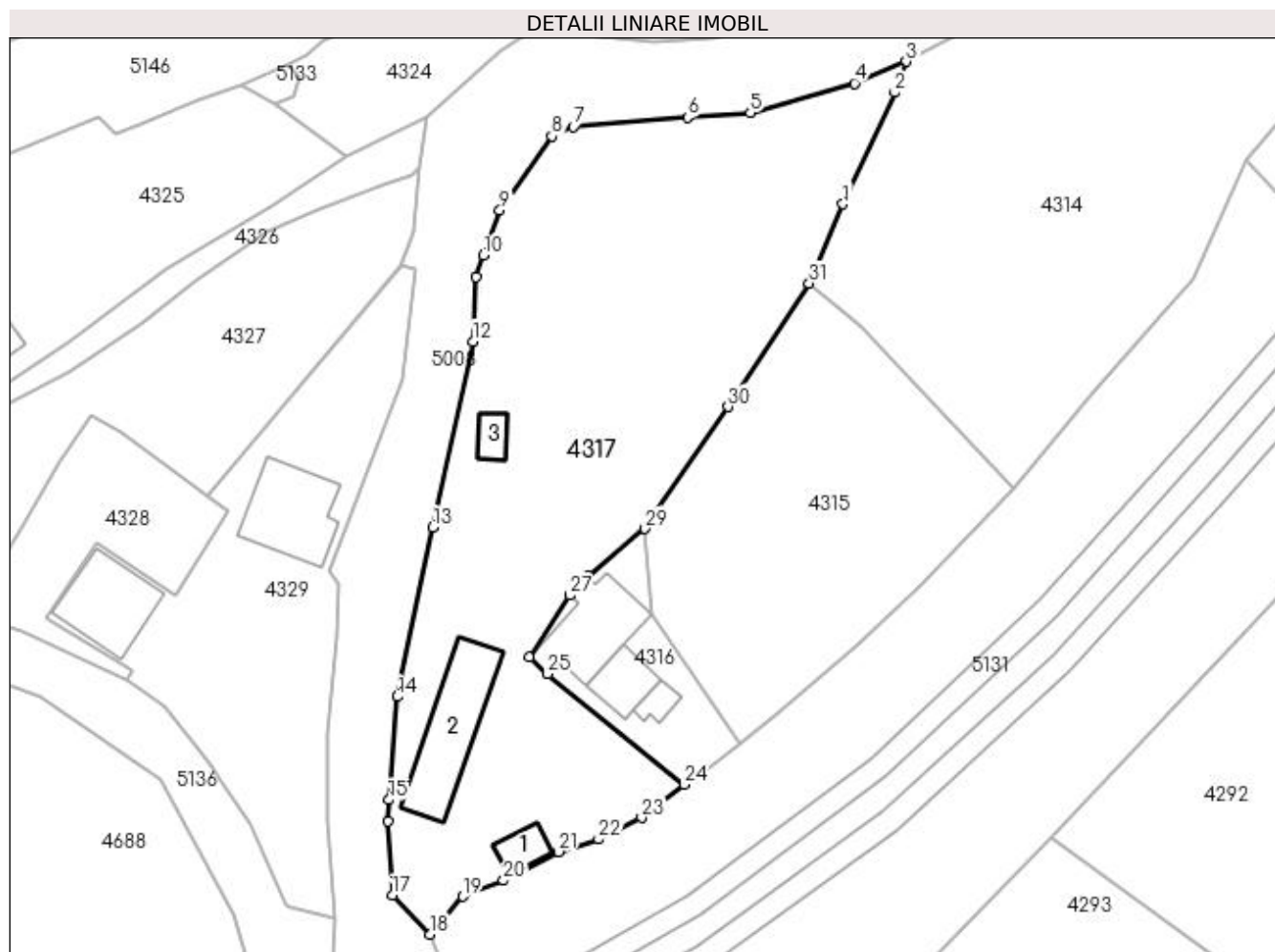
Inscrieri privind dezmembramentele dreptului de proprietate, drepturi reale de garanție și sarcini	Referințe
NU SUNT	

Anexa Nr. 1 La Partea I

Teren

Nr cadastral	Suprafața (mp)*	Observații / Referințe
34741	2.250	Provenit din CF 34741, nr. cad. 34741, CF 34706, nr. topo. 4, 5, 6

* Suprafața este determinată în planul de proiecție Stereo 70.



Date referitoare la teren

Crt	Categorie folosință	Intravilan	Suprafața (mp)	Tarla	Parcelă	Nr. topo	Observații / Referințe
1	curți construcții	DA	396	-	-	-	
2	faneata	DA	1.854	-	-	-	

Date referitoare la construcții

Crt	Număr	Destinație construcție	Supraf. (mp)	Situație juridică	Observații / Referințe
A1.1		construcții anexa	20	Cu acte	Nr. niveluri:1; S. construită la sol:20 mp; S. construită desfășurată:20 mp; Anexă, P, Construcție din lemn din 2011
A1.2		construcții anexa	97	Cu acte	Nr. niveluri:1; S. construită la sol:97 mp; S. construită desfășurată:97 mp; Anexă, P, Construcție din lemn
A1.3		construcții anexa	15	Cu acte	Nr. niveluri:1; S. construită la sol:15 mp; S. construită desfășurată:15 mp; Anexă, P, Construcție din lemn

Lungime Segmente

1) Valorile lungimilor segmentelor sunt obținute din proiecție în plan.

Punct început	X / Y	Punct sfârșit	X / Y	Lungime segment (** (m))	Punct început	X / Y	Punct sfârșit	X / Y	Lungime segment (** (m))
---------------	-------	---------------	-------	--------------------------	---------------	-------	---------------	-------	--------------------------

Punct început	X / Y	Punct sfârșit	X / Y	Lungime segment (** (m))
1	528.571,965 665.148,45	2	528.577,572 665.160,422	13.22
3	528.578,753 665.163,761	4	528.573,242 665.161,412	5.991
5	528.562,046 665.158,248	6	528.555,287 665.157,749	6.777
7	528.543,025 665.156,732	8	528.540,743 665.155,721	2.496
9	528.535,136 665.147,801	10	528.533,384 665.142,944	5.163
11	528.532,597 665.140,631	12	528.532,257 665.133,697	6.942
13	528.527,913 665.113,749	14	528.524,095 665.095,573	18.573
15	528.523,214 665.084,492	16	528.523,144 665.082,204	2.289
17	528.523,58 665.074,238	18	528.527,618 665.070,044	5.822
19	528.531,172 665.074,114	20	528.535,539 665.075,818	4.688
21	528.541,428 665.078,911	22	528.545,727 665.080,266	4.507
23	528.550,357 665.082,554	24	528.554,954 665.086,124	5.82
25	528.540,258 665.097,997	26	528.538,259 665.099,811	2.699
27	528.542,647 665.106,431	28	528.544,562 665.108,541	2.849
29	528.550,713 665.113,59	30	528.559,668 665.126,681	15.861
31	528.568,342 665.139,956	1	528.571,965 665.148,45	9.234

Punct început	X / Y	Punct sfârșit	X / Y	Lungime segment (** (m))
2	528.577,572 665.160,422	3	528.578,753 665.163,761	3.542
4	528.573,242 665.161,412	5	528.562,046 665.158,248	11.634
6	528.555,287 665.157,749	7	528.543,025 665.156,732	12.304
8	528.540,743 665.155,721	9	528.535,136 665.147,801	9.704
10	528.533,384 665.142,944	11	528.532,597 665.140,631	2.443
12	528.532,257 665.133,697	13	528.527,913 665.113,749	20.416
14	528.524,095 665.095,573	15	528.523,214 665.084,492	11.116
16	528.523,144 665.082,204	17	528.523,58 665.074,238	7.978
18	528.527,618 665.070,044	19	528.531,172 665.074,114	5.403
20	528.535,539 665.075,818	21	528.541,428 665.078,911	6.652
22	528.545,727 665.080,266	23	528.550,357 665.082,554	5.164
24	528.554,954 665.086,124	25	528.540,258 665.097,997	18.893
26	528.538,259 665.099,811	27	528.542,647 665.106,431	7.942
28	528.544,562 665.108,541	29	528.550,713 665.113,59	7.958
30	528.559,668 665.126,681	31	528.568,342 665.139,956	15.858

** Lungimile segmentelor sunt determinate în planul de proiecție Stereo 70 și sunt rotunjite la 1 milimetru.

*** Distanța dintre puncte este formată din segmente cumulate ce sunt mai mici decât valoarea 1 milimetru.

**DATE DESPRE IMOBILUL NR. 4318**

Oficiul de Cadastru și Publicitate Imobiliară SUCEAVA
Biroul de Cadastru și Publicitate Imobiliară Campulung Moldovenesc

A. Partea I. Descrierea imobilului

TEREN Intravilan

Adresa: Loc. Valea Putnei, Jud. Suceava, Loc numit Valea Putnei

Nr. Crt	Nr cadastral Nr. topografic	Suprafața* (mp)	Observații / Referințe
A1	34477	986	Sector cadastral:77 Teren neimprejmuit; CF 34477, 36100, nr. top. 3293/2, 3293/1

B. Partea II. Proprietari și acte

Inscrieri privitoare la dreptul de proprietate și alte drepturi reale	Referințe
4318 / 18/12/2022	
Act Normativ nr. Lege nr. 7, din 13/03/1996 emis de Parlamentul României;	
B1	A1
Intabulare, drept de PROPRIETATE, dobândit prin Lege, cota actuala 1/1 1) NEIDENTIFICAT NEIDENTIFICAT	
Act Administrativ nr. Adeverință nr. 1306, din 24/10/2022 emis de Primăria Comunei Pojorâta;	
B2	A1
Se notează posesia faptică în favoarea lui 1) NIGA VASELENA	

C. Partea III. SARCINI .

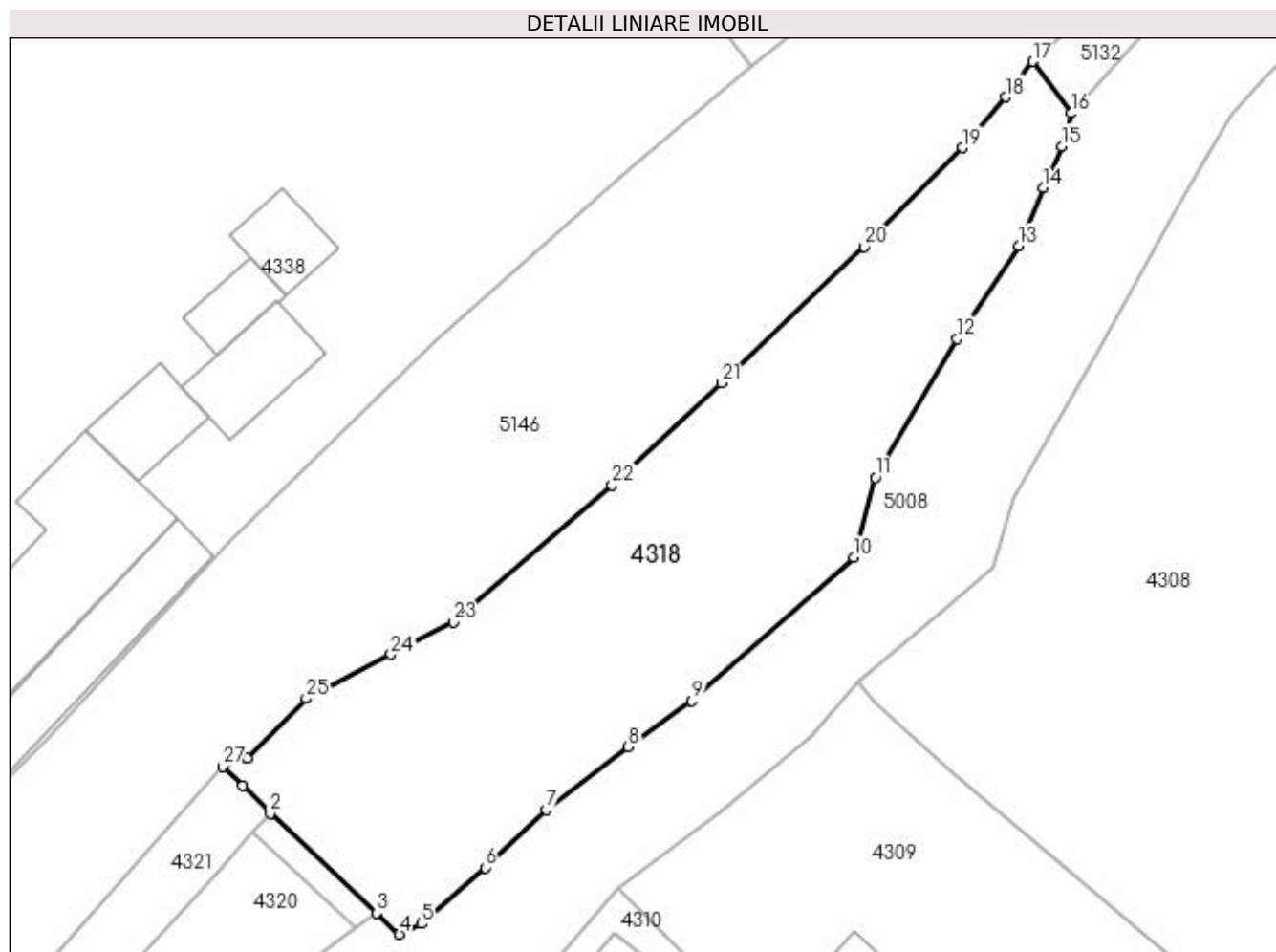
Inscrieri privind dezmembramintele dreptului de proprietate, drepturi reale de garanție și sarcini	Referințe
NU SUNT	

Anexa Nr. 1 La Partea I

Teren

Nr cadastral	Suprafața (mp)*	Observații / Referințe
34477	986	CF 34477, 36100, nr. top. 3293/2, 3293/1

* Suprafața este determinată în planul de proiecție Stereo 70.



Date referitoare la teren

Crt	Categorie folosință	Intravilan	Suprafața (mp)	Tarla	Parcelă	Nr. topo	Observații / Referințe
1	faneata	DA	986	-	-	-	

Lungime Segmente

1) Valorile lungimilor segmentelor sunt obținute din proiecție în plan.

Punct început	X / Y	Punct sfârșit	X / Y	Lungime segment (** (m)
1	528.636,53 665.274,656	2	528.638,532 665.272,709	2.793
3	528.646,101 665.265,6	4	528.647,731 665.264,069	2.236
5	528.649,328 665.264,827	6	528.653,854 665.268,811	6.03
7	528.658,195 665.272,952	8	528.664,041 665.277,427	7.362
9	528.668,616 665.280,706	10	528.680,15 665.290,952	15.428

Punct început	X / Y	Punct sfârșit	X / Y	Lungime segment (** (m)
2	528.638,532 665.272,709	3	528.646,101 665.265,6	10.384
4	528.647,731 665.264,069	5	528.649,328 665.264,827	1.768
6	528.653,854 665.268,811	7	528.658,195 665.272,952	5.999
8	528.664,041 665.277,427	9	528.668,616 665.280,706	5.629
10	528.680,15 665.290,952	11	528.681,679 665.296,655	5.904

Punct început	X / Y	Punct sfârșit	X / Y	Lungime segment (** (m)
11	528.681,679 665.296,655	12	528.687,529 665.306,526	11.474
13	528.691,929 665.313,179	14	528.693,662 665.317,303	4.473
15	528.695,011 665.320,269	16	528.695,685 665.322,622	2.448
17	528.692,899 665.326,308	18	528.691,001 665.323,769	3.17
19	528.687,906 665.320,153	20	528.680,891 665.313,106	9.943
21	528.670,722 665.303,396	22	528.662,914 665.296,096	10.689
23	528.651,574 665.286,337	24	528.647,127 665.284,027	5.011
25	528.641,086 665.280,89	26	528.636,866 665.276,648	5.984
27	528.635,13 665.276,017	1	528.636,53 665.274,656	1.953

Punct început	X / Y	Punct sfârșit	X / Y	Lungime segment (** (m)
12	528.687,529 665.306,526	13	528.691,929 665.313,179	7.976
14	528.693,662 665.317,303	15	528.695,011 665.320,269	3.258
16	528.695,685 665.322,622	17	528.692,899 665.326,308	4.62
18	528.691,001 665.323,769	19	528.687,906 665.320,153	4.76
20	528.680,891 665.313,106	21	528.670,722 665.303,396	14.06
22	528.662,914 665.296,096	23	528.651,574 665.286,337	14.961
24	528.647,127 665.284,027	25	528.641,086 665.280,89	6.807
26	528.636,866 665.276,648	27	528.635,13 665.276,017	1.847

** Lungimile segmentelor sunt determinate în planul de proiecție Stereo 70 și sunt rotunjite la 1 milimetru.

*** Distanța dintre puncte este formată din segmente cumulate ce sunt mai mici decât valoarea 1 milimetru.

**DATE DESPRE IMOBILUL NR. 4319**

Oficiul de Cadastru și Publicitate Imobiliară SUCEAVA
Biroul de Cadastru și Publicitate Imobiliară Campulung Moldovenesc

A. Partea I. Descrierea imobilului

TEREN Intravilan

Adresa: Loc. Valea Putnei, Jud. Suceava, Loc numit Valea Putnei

Nr. Crt	Nr cadastral Nr. topografic	Suprafața* (mp)	Observații / Referințe
A1	35377	Din acte: 21 Masurata: 18	Sector cadastral:77 Teren neimprejmuit; Provenit din CF 35377, nr. cad. 35377

B. Partea II. Proprietari și acte

Inscrieri privitoare la dreptul de proprietate și alte drepturi reale		Referințe
14235 / 29/08/2023		
Act Notarial nr. 1050 Contract de dare in plata, din 25/08/2023 emis de Taran Liliana;		
B1	Intabulare, drept de PROPRIETATE, dobandit prin Conventie, cota actuala 1/1 1) ISAC DAN 2) ISAC FLORENTINA	A1

C. Partea III. SARCINI

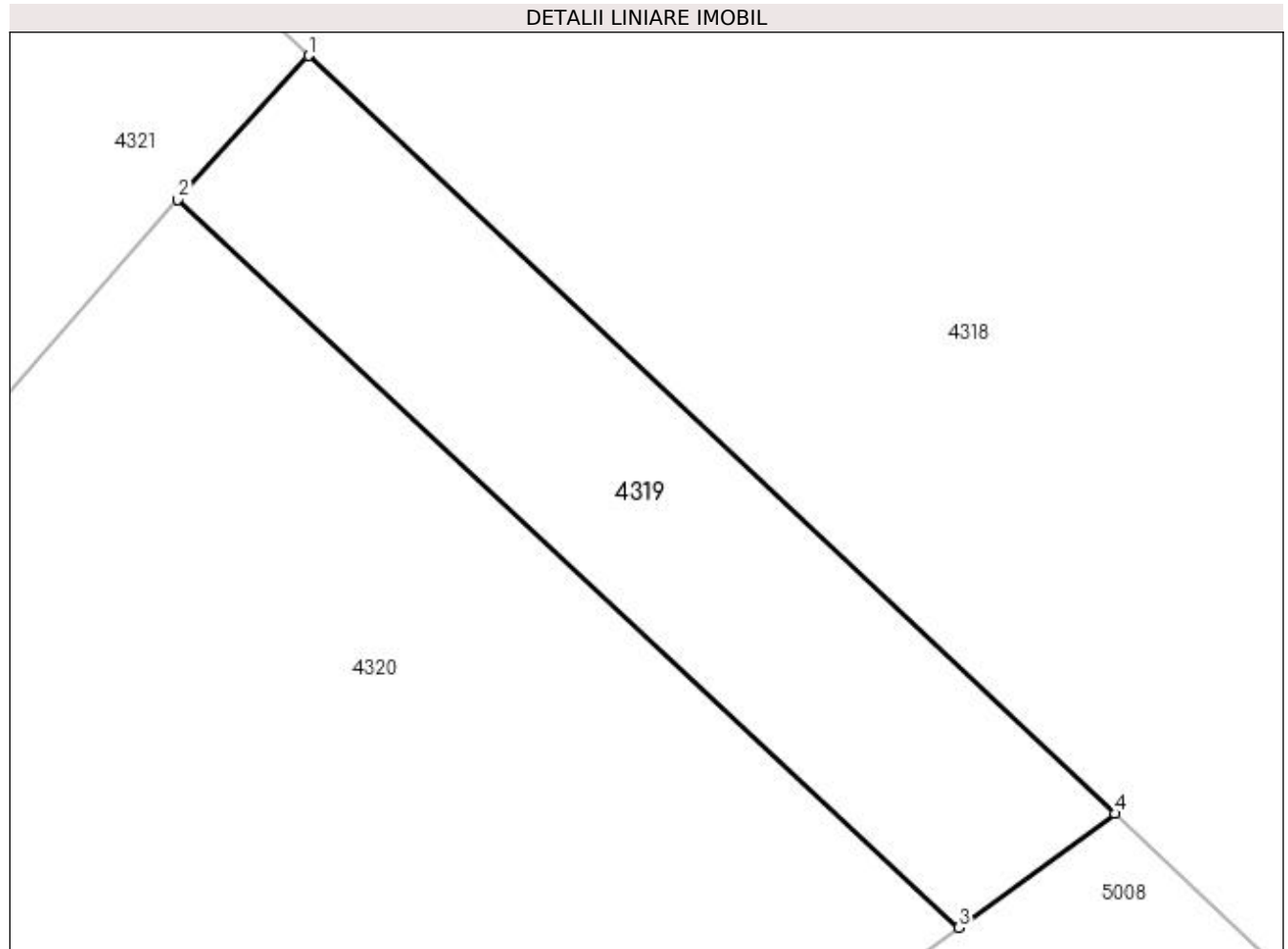
Inscrieri privind dezmembramintele dreptului de proprietate, drepturi reale de garanție și sarcini		Referințe
10076 / 21/06/2022		
Act Notarial nr. 1020, din 18/06/2022 emis de N.P. Taran Liliana (Act de constituire a dreptului de servitute de trece de autentificat sub nr. 1020);		
C1	Intabulare, drept de SERVITUTEde trecere cu piciorul mașina, și orice alte atelaje cu tractiune mecanica sau animală, peste parcela cu număr cadastral 35377 în suprafață de 21 mp din CFe 35377/Pojorâta, în favoarea parcelei cu număr cadastral 35360 în suprafață de 327 mp, din CFe 35360/Pojorâta.	A1
C2	Intabulare, drept de SERVITUTEde trecere cu piciorul mașina, și orice alte atelaje cu tractiune mecanica sau animală, peste parcela cu număr cadastral 35377 în suprafață de 21 mp din CFe 35377/Pojorâta, în favoarea parcelei cu număr cadastral 34233 în suprafață de 918 mp, din CFe 34233/Pojorâta.	A1

Anexa Nr. 1 La Partea I

Teren

Nr cadastral	Suprafața (mp)*	Observații / Referințe
35377	Din acte: 21 Masurata: 18	Provenit din CF 35377, nr. cad. 35377

* Suprafața este determinată în planul de proiecție Stereo 70.



Date referitoare la teren

Crt	Categorie folosință	Intravilan	Suprafața (mp)	Tarla	Parcelă	Nr. topo	Observații / Referințe
1	faneata	DA	18	-	-	-	

Lungime Segmente

1) Valorile lungimilor segmentelor sunt obținute din proiecție în plan.

Punct început	X / Y	Punct sfârșit	X / Y	Lungime segment (** (m)
1	528.638,532 665.272,709	2	528.637,308 665.271,358	1.823
2	528.637,308 665.271,358	3	528.644,635 665.264,531	10.015
3	528.644,635 665.264,531	4	528.646,101 665.265,6	1.814
4	528.646,101 665.265,6	1	528.638,532 665.272,709	10.384

**** Lungimile segmentelor sunt determinate în planul de proiecție Stereo 70 și sunt rotunjite la 1 milimetru.**

***** Distanța dintre puncte este formată din segmente cumulate ce sunt mai mici decât valoarea 1 milimetru.**

**DATE DESPRE IMOBILUL NR. 4320**

Oficiul de Cadastru și Publicitate Imobiliară SUCEAVA
Biroul de Cadastru și Publicitate Imobiliară Campulung Moldovenesc

A. Partea I. Descrierea imobilului

TEREN Intravilan

Adresa: Loc. Valea Putnei, Jud. Suceava, Loc numit Valea Putnei

Nr. Crt	Nr cadastral Nr. topografic	Suprafața* (mp)	Observații / Referințe
A1	35376	Din acte: 686 Masurata: 672	Sector cadastral:77 Teren neimprejmuit; Provenit din CF 35376, nr. cad. 35376

Construcții

Crt	Nr cadastral Nr. topografic	Adresa	Observații / Referințe
A1.1		Loc. Valea Putnei, Jud. Suceava, Loc numit Valea Putnei	Nr. niveluri:1; S. construita la sol:35 mp; S. construita desfasurata:35 mp; Anexă, P

B. Partea II. Proprietari și acte

Inscrieri privitoare la dreptul de proprietate și alte drepturi reale		Referințe
14237 / 29/08/2023		
Act Notarial nr. Contract de dare in plata autentificat sub nr.1050, din 25/08/2023 emis de Taran Liliana;		
B1	Intabulare, drept de PROPRIETATEcu titlu de dare in plata, dobandit prin Conventie, cota actuala 1/1 1) ISAC DAN 2) ISAC FLORENTINA	A1
4320 / 18/12/2022		
Act Administrativ nr. Adeverință nr. 1700, din 02/11/2022 emis de Primăria Comunei Pojorâta;		
B2	Intabulare, drept de PROPRIETATE, dobandit prin Lege, cota actuala 1/1 1) ISAC DAN 2) ISAC FLORENTINA	A1.1

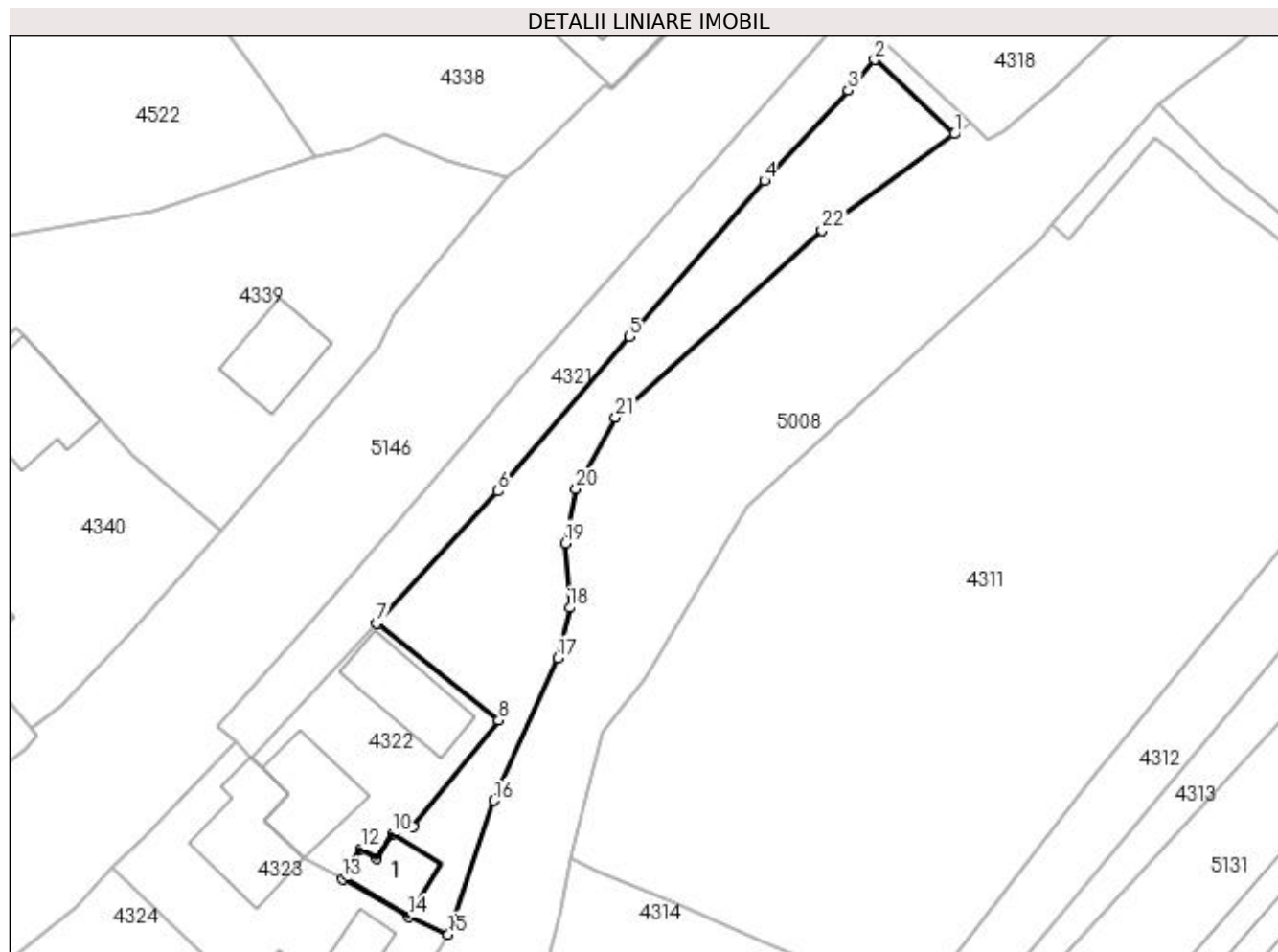
C. Partea III. SARCINI .

Inscrieri privind dezmembramintele dreptului de proprietate, drepturi reale de garanție și sarcini	Referințe
NU SUNT	

Anexa Nr. 1 La Partea I**Teren**

Nr cadastral	Suprafața (mp)*	Observații / Referințe
35376	Din acte: 686 Masurata: 672	Provenit din CF 35376, nr. cad. 35376

* Suprafața este determinată în planul de proiecție Stereo 70.

**Date referitoare la teren**

Crt	Categorie folosință	Intravilan	Suprafața (mp)	Tarla	Parcelă	Nr. topo	Observații / Referințe
1	curți constructii	DA	121	-	-	-	
2	faneata	DA	551	-	-	-	

Date referitoare la construcții

Crt	Număr	Destinație construcție	Supraf. (mp)	Situație juridică	Observații / Referințe
A1.1		construcții anexa	35	Cu acte	Nr. niveluri:1; S. construita la sol:35 mp; S. construita desfasurata:35 mp; Anexă, P

Lungime Segmente

1) Valorile lungimilor segmentelor sunt obținute din proiecție în plan.

Punct început	X / Y	Punct sfârșit	X / Y	Lungime segment (** (m))
1	528.644,635 665.264,531	2	528.637,308 665.271,358	10.015
3	528.634,856 665.268,561	4	528.627,207 665.260,241	11.302
5	528.614,794 665.245,933	6	528.602,712 665.231,72	18.654

Punct început	X / Y	Punct sfârșit	X / Y	Lungime segment (** (m))
2	528.637,308 665.271,358	3	528.634,856 665.268,561	3.72
4	528.627,207 665.260,241	5	528.614,794 665.245,933	18.942
6	528.602,712 665.231,72	7	528.591,596 665.219,576	16.463

Punct început	X / Y	Punct sfârșit	X / Y	Lungime segment (** (m)
7	528.591,596 665.219,576	8	528.602,794 665.210,696	14.292
9	528.594,892 665.200,952	10	528.592,993 665.200,264	2.02
11	528.591,583 665.197,961	12	528.590,133 665.198,849	1.7
13	528.588,471 665.196,137	14	528.594,535 665.192,635	7.003
15	528.598,165 665.191,036	16	528.602,359 665.203,333	12.993
17	528.608,245 665.216,42	18	528.609,309 665.221,022	4.723
19	528.608,897 665.226,953	20	528.609,902 665.231,921	5.069
21	528.613,512 665.238,516	22	528.632,473 665.255,661	25.563

Punct început	X / Y	Punct sfârșit	X / Y	Lungime segment (** (m)
8	528.602,794 665.210,696	9	528.594,892 665.200,952	12.545
10	528.592,993 665.200,264	11	528.591,583 665.197,961	2.7
12	528.590,133 665.198,849	13	528.588,471 665.196,137	3.181
14	528.594,535 665.192,635	15	528.598,165 665.191,036	3.967
16	528.602,359 665.203,333	17	528.608,245 665.216,42	14.35
18	528.609,309 665.221,022	19	528.608,897 665.226,953	5.945
20	528.609,902 665.231,921	21	528.613,512 665.238,516	7.518
22	528.632,473 665.255,661	1	528.644,635 665.264,531	15.053

** Lungimile segmentelor sunt determinate în planul de proiecție Stereo 70 și sunt rotunjite la 1 milimetru.

*** Distanța dintre puncte este formată din segmente cumulate ce sunt mai mici decât valoarea 1 milimetru.

**DATE DESPRE IMOBILUL NR. 4321**

Oficiul de Cadastru și Publicitate Imobiliară SUCEAVA
Biroul de Cadastru și Publicitate Imobiliară Campulung Moldovenesc

A. Partea I. Descrierea imobilului

TEREN Intravilan

Adresa: Loc. Valea Putnei, Jud. Suceava, Loc numit Valea Putnei

Nr. Crt	Nr cadastral Nr. topografic	Suprafața* (mp)	Observații / Referințe
A1	35949	418	Sector cadastral:77 Teren neimprejmuit; Provenit din CF 35949, nr. top. 3292/10

B. Partea II. Proprietari și acte

Inscrieri privitoare la dreptul de proprietate și alte drepturi reale		Referințe
1054 / 30/03/2007		
Act Normativ nr. 659, din 01/01/2005 emis de -;		
B1	Intabulare, drept de PROPRIETATE, dobandit prin Expropriere, cota actuala 1/1 1) STATUL ROMÂN, CIF:9999999999999, LIPSĂ CUI/CIF	A1
B2	Intabulare, drept de ADMINISTRARE 1) COMPANIA NATIONALA DE AUTOSTRAZI SI DRUMURI NATIONALE DIN ROMANIA CU SEDIUL IN MUN. BUCURESTI, CIF:9999999999999, Lipsă CUI	A1

C. Partea III. SARCINI .

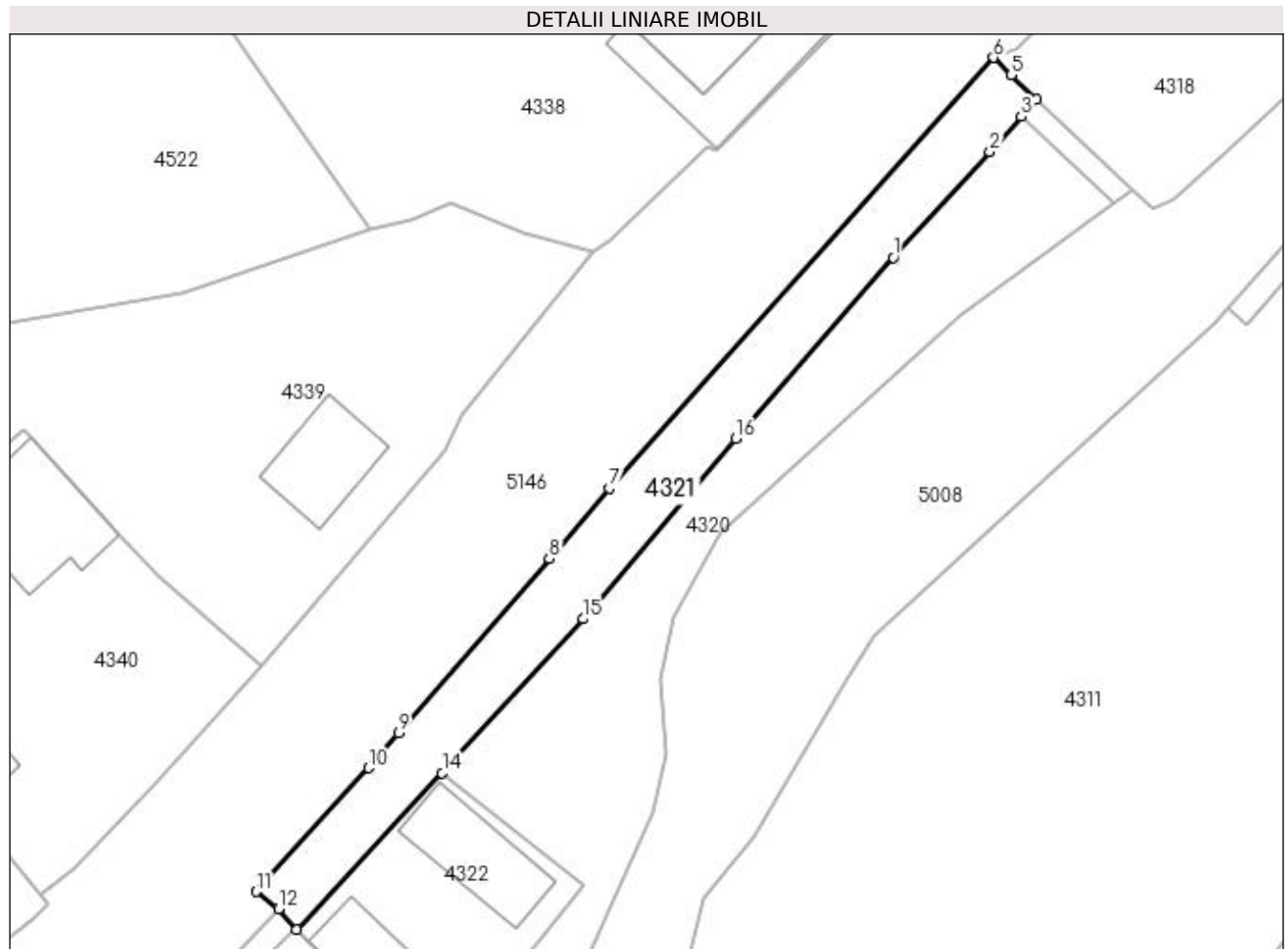
Inscrieri privind dezmembramintele dreptului de proprietate, drepturi reale de garanție și sarcini	Referințe
NU SUNT	

Anexa Nr. 1 La Partea I

Teren

Nr cadastral	Suprafața (mp)*	Observații / Referințe
35949	418	Provenit din CF 35949, nr. top. 3292/10

* Suprafața este determinată în planul de proiecție Stereo 70.



Date referitoare la teren

Crt	Categorie folosință	Intra vilan	Suprafața (mp)	Tarla	Parcelă	Nr. topo	Observații / Referințe
1	faneata	DA	418	-	-	-	

Lungime Segmente

1) Valorile lungimilor segmentelor sunt obținute din proiecție în plan.

Punct început	X / Y	Punct sfârșit	X / Y	Lungime segment (** (m)
1	528.627,207 665.260,241	2	528.634,856 665.268,561	11.302
2	528.634,856 665.268,561	3	528.637,308 665.271,358	3.72
3	528.637,308 665.271,358	4	528.638,532 665.272,709	1.823
4	528.638,532 665.272,709	5	528.636,53 665.274,656	2.793
5	528.636,53 665.274,656	6	528.635,13 665.276,017	1.953

Punct început	X / Y	Punct sfârșit	X / Y	Lungime segment (** (m)
6	528.635,13 665.276,017	7	528.604,804 665.242,024	45.554
7	528.604,804 665.242,024	8	528.600,068 665.236,472	7.298
8	528.600,068 665.236,472	9	528.588,167 665.222,712	18.193
9	528.588,167 665.222,712	10	528.585,784 665.219,957	3.643
10	528.585,784 665.219,957	11	528.576,923 665.210,205	13.176
11	528.576,923 665.210,205	12	528.578,677 665.208,818	2.236
12	528.578,677 665.208,818	13	528.580,106 665.207,217	2.146
13	528.580,106 665.207,217	14	528.591,596 665.219,576	16.875
14	528.591,596 665.219,576	15	528.602,712 665.231,72	16.463
15	528.602,712 665.231,72	16	528.614,794 665.245,933	18.654
16	528.614,794 665.245,933	1	528.627,207 665.260,241	18.942

** Lungimile segmentelor sunt determinate în planul de proiecție Stereo 70 și sunt rotunjite la 1 milimetru.

*** Distanța dintre puncte este formată din segmente cumulate ce sunt mai mici decât valoarea 1 milimetru.

**DATE DESPRE IMOBILUL NR. 4322**

Oficiul de Cadastru și Publicitate Imobiliară SUCEAVA
Biroul de Cadastru și Publicitate Imobiliară Campulung Moldovenesc

A. Partea I. Descrierea imobilului

TEREN Intravilan

Adresa: Loc. Valea Putnei, Jud. Suceava, Loc numit Valea Putnei

Nr. Crt	Nr cadastral Nr. topografic	Suprafața* (mp)	Observații / Referințe
A1	34479	Din acte: 320 Masurata: 282	Sector cadastral:77 Teren neimprejmuit; Provenit din CF 34479, nr. cad. 34479

Construcții

Crt	Nr cadastral Nr. topografic	Adresa	Observații / Referințe
A1.1		Loc. Valea Putnei, Jud. Suceava, Loc numit Valea Putnei	Nr. niveluri:2; S. construita la sol:60 mp; S. construita desfasurata:120 mp; Casă de locuit, P+E, Casa construita din lemn in anul 1950, S.construita desfasurata=60mp
A1.2		Loc. Valea Putnei, Jud. Suceava, Loc numit Valea Putnei	Nr. niveluri:1; S. construita la sol:60 mp; S. construita desfasurata:60 mp; Anexă, P, Magazie construita din lemn in anul 1950, S.construita desfasurata=60mp

B. Partea II. Proprietari și acte

Inscrieri privitoare la dreptul de proprietate și alte drepturi reale		Referințe
14238 / 29/08/2023		
Act Notarial nr. Contract de dare in plata autentificat sub nr.1050, din 25/08/2023 emis de Taran Liliana;		
B1	Intabulare, drept de PROPRIETATE, dobandit prin Conventie, cota actuala 1/1 1) ISAC DAN 2) ISAC FLORENTINA	A1, A1.1, A1.2

C. Partea III. SARCINI .

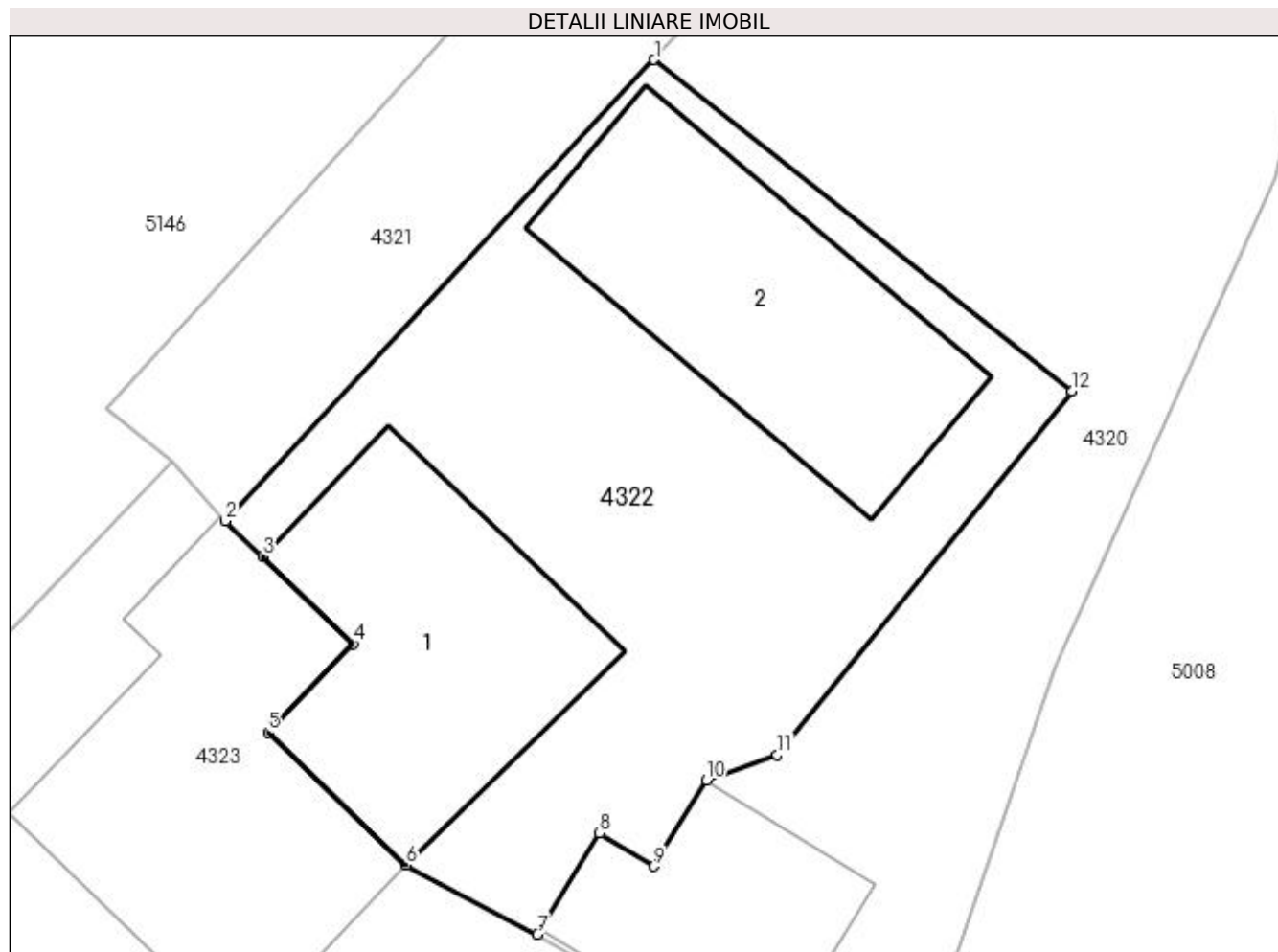
Inscrieri privind dezmembramintele dreptului de proprietate, drepturi reale de garanție și sarcini	Referințe
NU SUNT	

Anexa Nr. 1 La Partea I

Teren

Nr cadastral	Suprafața (mp)*	Observații / Referințe
34479	Din acte: 320 Masurata: 282	Provenit din CF 34479, nr. cad. 34479

* Suprafața este determinată în planul de proiecție Stereo 70.



Date referitoare la teren

Crt	Categorie folosință	Intra vilan	Suprafața (mp)	Tarla	Parcelă	Nr. topo	Observații / Referințe
1	curți constructii	DA	282	-	-	-	

Date referitoare la construcții

Crt	Număr	Destinație construcție	Supraf. (mp)	Situație juridică	Observații / Referințe
A1.1		construcții de locuințe	60	Cu acte	Nr. niveluri:2; S. construita la sol:60 mp; S. construita desfasurata:120 mp; Casă de locuit, P+E, Casa construita din lemn in anul 1950, S. construita desfasurata=60mp
A1.2		construcții anexa	60	Cu acte	Nr. niveluri:1; S. construita la sol:60 mp; S. construita desfasurata:60 mp; Anexă, P, Magazie construita din lemn in anul 1950, S. construita desfasurata=60mp

Lungime Segmente

1) Valorile lungimilor segmentelor sunt obținute din proiecție în plan.

Punct început	X / Y	Punct sfârșit	X / Y	Lungime segment (** (m))
1	528.591,596 665.219,576	2	528.580,106 665.207,217	16.875

Punct început	X / Y	Punct sfârșit	X / Y	Lungime segment (** (m)
2	528.580,106 665.207,217	3	528.581,103 665.206,259	1.383
3	528.581,103 665.206,259	4	528.583,536 665.203,922	3.374
4	528.583,536 665.203,922	5	528.581,25 665.201,543	3.299
5	528.581,25 665.201,543	6	528.584,948 665.197,99	5.128
6	528.584,948 665.197,99	7	528.588,471 665.196,137	3.981
7	528.588,471 665.196,137	8	528.590,133 665.198,849	3.181
8	528.590,133 665.198,849	9	528.591,583 665.197,961	1.7
9	528.591,583 665.197,961	10	528.592,993 665.200,264	2.7
10	528.592,993 665.200,264	11	528.594,892 665.200,952	2.02
11	528.594,892 665.200,952	12	528.602,794 665.210,696	12.545
12	528.602,794 665.210,696	1	528.591,596 665.219,576	14.292

** Lungimile segmentelor sunt determinate în planul de proiecție Stereo 70 și sunt rotunjite la 1 milimetru.

*** Distanța dintre puncte este formată din segmente cumulate ce sunt mai mici decât valoarea 1 milimetru.

**DATE DESPRE IMOBILUL NR. 4323**

Oficiul de Cadastru și Publicitate Imobiliară SUCEAVA
Biroul de Cadastru și Publicitate Imobiliară Campulung Moldovenesc

A. Partea I. Descrierea imobilului

TEREN Intravilan

Adresa: Loc. Valea Putnei, Calea Transilvaniei, Nr. 21, Jud. Suceava

Nr. Crt	Nr cadastral Nr. topografic	Suprafața* (mp)	Observații / Referințe
A1	30183	416	Sector cadastral:77 Teren neimprejmuit; Provenit din CF 30183, nr. cad. 30183

Construcții

Crt	Nr cadastral Nr. topografic	Adresa	Observații / Referințe
A1.1		Loc. Valea Putnei, Calea Transilvaniei, Nr. 21, Jud. Suceava	Nr. niveluri:2; S. construita la sol:72 mp; S. construita desfasurata:144 mp; Casă de locuit, P+E
A1.2		Loc. Valea Putnei, Calea Transilvaniei, Nr. 21, Jud. Suceava	Nr. niveluri:1; S. construita la sol:34 mp; S. construita desfasurata:34 mp; Anexă, P
A1.3		Loc. Valea Putnei, Calea Transilvaniei, Nr. 21, Jud. Suceava	Nr. niveluri:1; S. construita la sol:28 mp; S. construita desfasurata:28 mp; Anexă, P

B. Partea II. Proprietari și acte

Inscrieri privitoare la dreptul de proprietate și alte drepturi reale		Referințe
9032 / 29/05/2023		
Act Notarial nr. Certificat de moștenitor nr. 44, din 26/05/2023 emis de Pătrășcanu Mihail-Radu;		
B1	Intabulare, drept de PROPRIETATE, dobandit prin Succesiune, cota actuala 1/2 1) LIȚU GABRIEL-ILIE	A1, A1.1, A1.2, A1.3
B2	Intabulare, drept de PROPRIETATE, dobandit prin Succesiune, cota actuala 1/2 1) ANDRONIC MIHAELA CRISTINA	A1, A1.1, A1.2, A1.3

C. Partea III. SARCINI .

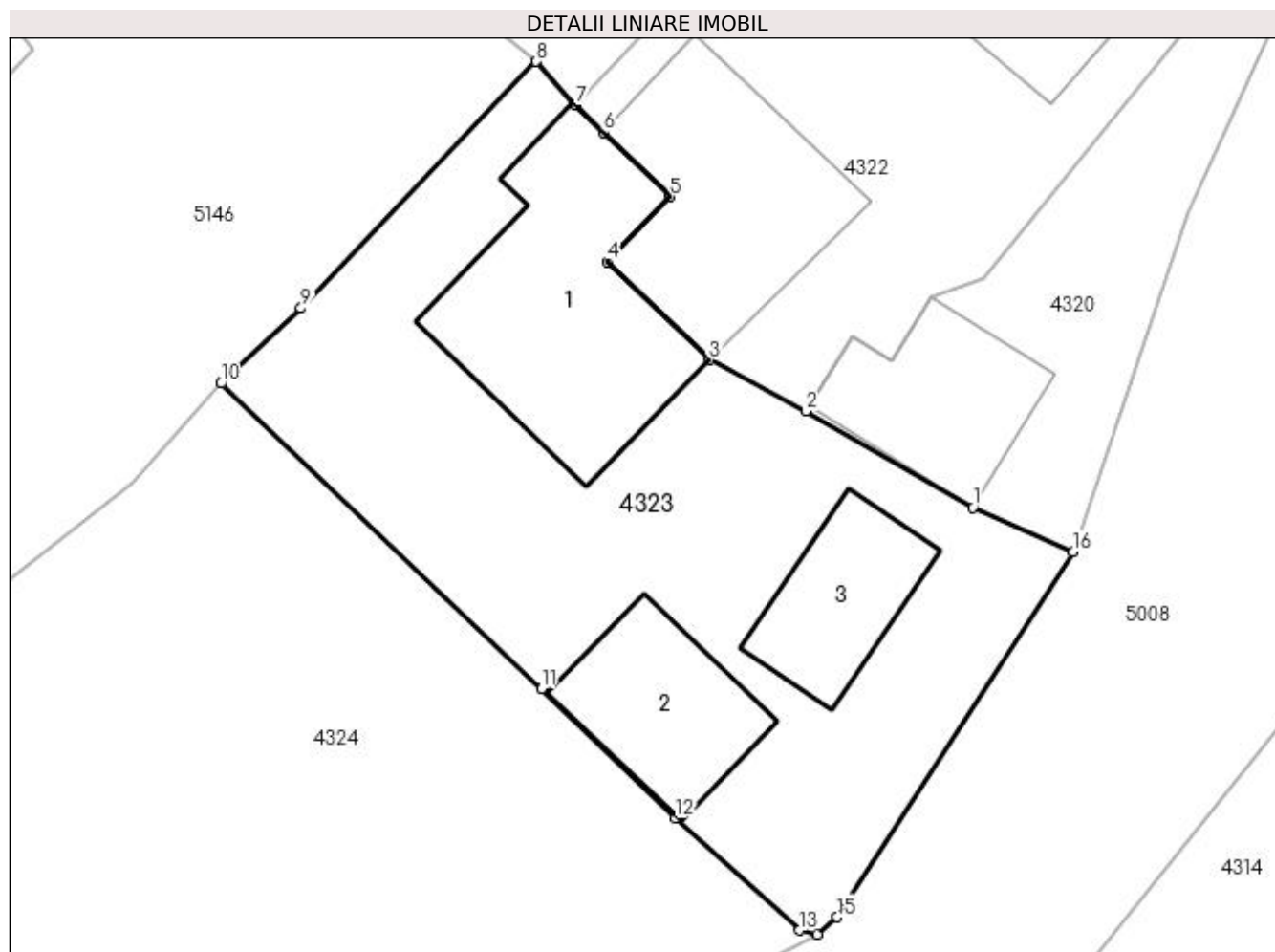
Inscrieri privind dezmembramintele dreptului de proprietate, drepturi reale de garanție și sarcini	Referințe
NU SUNT	

Anexa Nr. 1 La Partea I

Teren

Nr cadastral	Suprafața (mp)*	Observații / Referințe
30183	416	Provenit din CF 30183, nr. cad. 30183

* Suprafața este determinată în planul de proiecție Stereo 70.



Date referitoare la teren

Crt	Categorie folosință	Intravilan	Suprafața (mp)	Tarla	Parcelă	Nr. topo	Observații / Referințe
1	curți constructii	DA	416	-	-	-	

Date referitoare la construcții

Crt	Număr	Destinație construcție	Supraf. (mp)	Situație juridică	Observații / Referințe
A1.1		construcții de locuințe	72	Cu acte	Nr. niveluri:2; S. construita la sol:72 mp; S. construita desfasurata:144 mp; Casă de locuit, P+E
A1.2		construcții anexa	34	Cu acte	Nr. niveluri:1; S. construita la sol:34 mp; S. construita desfasurata:34 mp; Anexă, P
A1.3		construcții anexa	28	Cu acte	Nr. niveluri:1; S. construita la sol:28 mp; S. construita desfasurata:28 mp; Anexă, P

Lungime Segmente

1) Valorile lungimilor segmentelor sunt obținute din proiecție în plan.

Punct început	X / Y	Punct sfârșit	X / Y	Lungime segment (** (m)
1	528.594,535 665.192,635	2	528.588,471 665.196,137	7.003
2	528.588,471 665.196,137	3	528.584,948 665.197,99	3.981

Punct început	X / Y	Punct sfârșit	X / Y	Lungime segment (** (m)
3	528.584,948 665.197,99	4	528.581,25 665.201,543	5.128
4	528.581,25 665.201,543	5	528.583,536 665.203,922	3.299
5	528.583,536 665.203,922	6	528.581,103 665.206,259	3.374
6	528.581,103 665.206,259	7	528.580,106 665.207,217	1.383
7	528.580,106 665.207,217	8	528.578,677 665.208,818	2.146
8	528.578,677 665.208,818	9	528.570,139 665.199,869	12.369
9	528.570,139 665.199,869	10	528.567,237 665.197,138	3.985
10	528.567,237 665.197,138	11	528.578,88 665.186,07	16.064
11	528.578,88 665.186,07	12	528.583,723 665.181,375	6.745
12	528.583,723 665.181,375	13	528.588,244 665.177,298	6.088
13	528.588,244 665.177,298	14	528.588,88 665.177,152	0.653
14	528.588,88 665.177,152	15	528.589,599 665.177,779	0.954
15	528.589,599 665.177,779	16	528.598,165 665.191,036	15.784
16	528.598,165 665.191,036	1	528.594,535 665.192,635	3.967

** Lungimile segmentelor sunt determinate în planul de proiecție Stereo 70 și sunt rotunjite la 1 milimetru.

*** Distanța dintre puncte este formată din segmente cumulate ce sunt mai mici decât valoarea 1 milimetru.

**DATE DESPRE IMOBILUL NR. 4324**

Oficiul de Cadastru și Publicitate Imobiliară SUCEAVA
Biroul de Cadastru și Publicitate Imobiliară Campulung Moldovenesc

A. Partea I. Descrierea imobilului

TEREN Intravilan

Adresa: Loc. Valea Putnei, Jud. Suceava, Loc numit Valea Putnei

Nr. Crt	Nr cadastral Nr. topografic	Suprafața* (mp)	Observații / Referințe
A1	31594	1.153	Sector cadastral:77 Teren neimprejmuit; CF 31594, nr. top. 3292/1

B. Partea II. Proprietari și acte

Inscrieri privitoare la dreptul de proprietate și alte drepturi reale		Referințe
4324 / 18/12/2022		
Act Normativ nr. Lege nr. 7, din 13/03/1996 emis de Parlamentul României;		
B1	Inscrierea provizorie, drept de PROPRIETATE, dobandit prin Lege, cota actuala 1/1 1) COMUNA POJORÂTA, CIF:4441425	A1

C. Partea III. SARCINI .

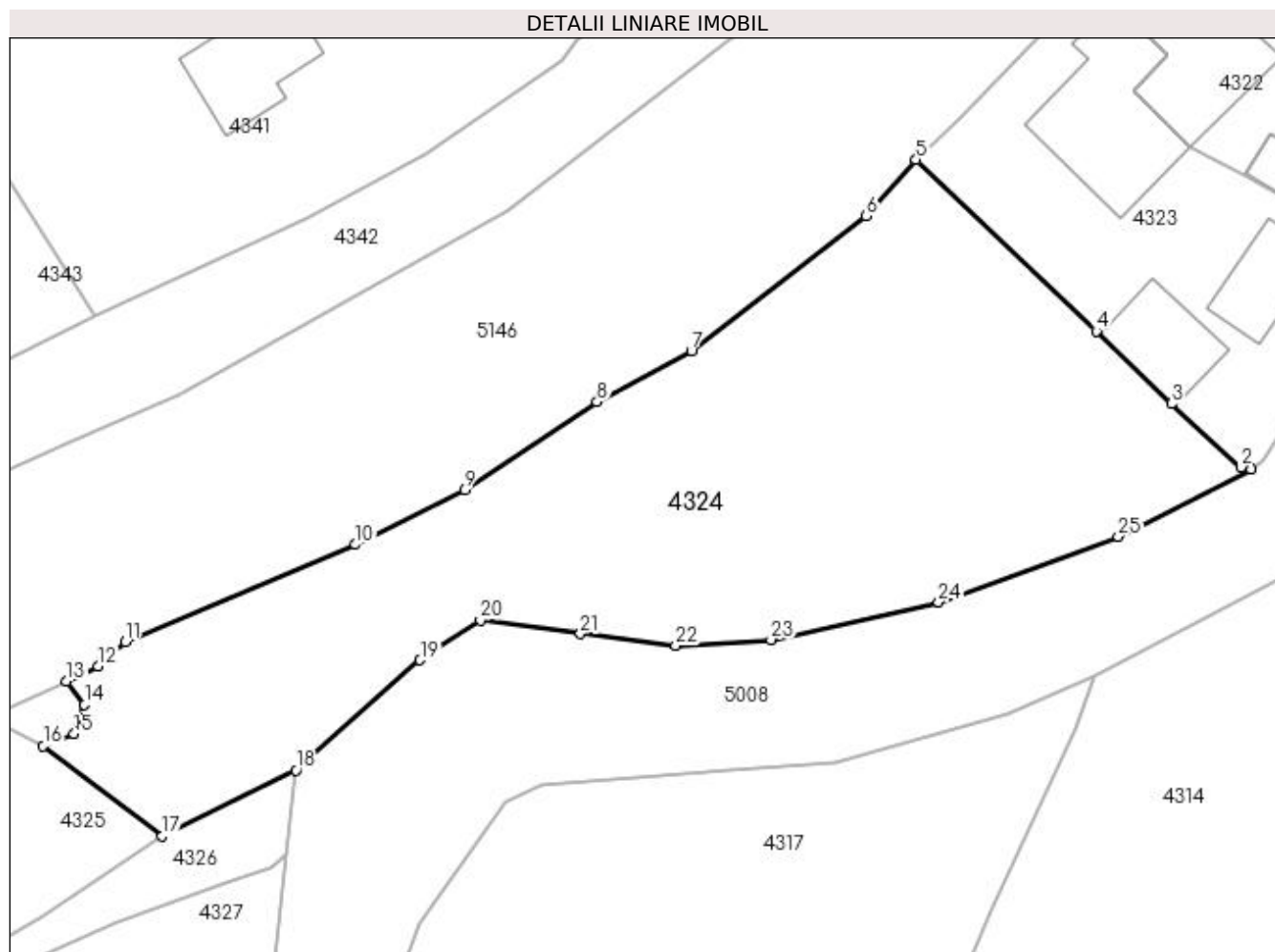
Inscrieri privind dezmembramintele dreptului de proprietate, drepturi reale de garanție și sarcini	Referințe
NU SUNT	

Anexa Nr. 1 La Partea I

Teren

Nr cadastral	Suprafața (mp)*	Observații / Referințe
31594	1.153	CF 31594, nr. top. 3292/1

* Suprafața este determinată în planul de proiecție Stereo 70.



Date referitoare la teren

Crt	Categorie folosință	Intra vilan	Suprafața (mp)	Tarla	Parcelă	Nr. topo	Observații / Referințe
1	faneata	DA	1.153	-	-	-	

Lungime Segmente

1) Valorile lungimilor segmentelor sunt obținute din proiecție în plan.

Punct început	X / Y	Punct sfârșit	X / Y	Lungime segment (** (m)
1	528.588,88 665.177,152	2	528.588,244 665.177,298	0.653
3	528.583,723 665.181,375	4	528.578,88 665.186,07	6.745
5	528.567,237 665.197,138	6	528.564,035 665.193,498	4.848
7	528.552,74 665.184,783	8	528.546,64 665.181,521	6.917
9	528.538,083 665.175,839	10	528.531,046 665.172,297	7.878

Punct început	X / Y	Punct sfârșit	X / Y	Lungime segment (** (m)
2	528.588,244 665.177,298	3	528.583,723 665.181,375	6.088
4	528.578,88 665.186,07	5	528.567,237 665.197,138	16.064
6	528.564,035 665.193,498	7	528.552,74 665.184,783	14.266
8	528.546,64 665.181,521	9	528.538,083 665.175,839	10.272
10	528.531,046 665.172,297	11	528.516,188 665.166,045	16.12

Punct început	X / Y	Punct sfârșit	X / Y	Lungime segment (** (m)
11	528.516,188 665.166,045	12	528.514,43 665.164,447	2.376
13	528.512,403 665.163,497	14	528.513,544 665.161,957	1.917
15	528.512,885 665.160,078	16	528.510,878 665.159,3	2.153
17	528.518,562 665.153,482	18	528.527,204 665.157,73	9.63
19	528.535,214 665.164,85	20	528.539,112 665.167,401	4.659
21	528.545,56 665.166,541	22	528.551,731 665.165,783	6.217
23	528.557,885 665.166,163	24	528.568,706 665.168,581	11.088
25	528.580,305 665.172,819	1	528.588,88 665.177,152	9.608

Punct început	X / Y	Punct sfârșit	X / Y	Lungime segment (** (m)
12	528.514,43 665.164,447	13	528.512,403 665.163,497	2.239
14	528.513,544 665.161,957	15	528.512,885 665.160,078	1.991
16	528.510,878 665.159,3	17	528.518,562 665.153,482	9.638
18	528.527,204 665.157,73	19	528.535,214 665.164,85	10.717
20	528.539,112 665.167,401	21	528.545,56 665.166,541	6.505
22	528.551,731 665.165,783	23	528.557,885 665.166,163	6.166
24	528.568,706 665.168,581	25	528.580,305 665.172,819	12.349

** Lungimile segmentelor sunt determinate în planul de proiecție Stereo 70 și sunt rotunjite la 1 milimetru.

*** Distanța dintre puncte este formată din segmente cumulate ce sunt mai mici decât valoarea 1 milimetru.

**DATE DESPRE IMOBILUL NR. 4325**

Oficiul de Cadastru și Publicitate Imobiliară SUCEAVA
Biroul de Cadastru și Publicitate Imobiliară Câmpulung Moldovenesc

A. Partea I. Descrierea imobilului

TEREN Intravilan

Adresa: Loc. Valea Putnei, Calea Transilvaniei, Nr. 23, Jud. Suceava

Nr. Crt	Nr cadastral Nr. topografic	Suprafața* (mp)	Observații / Referințe
A1	33097	1.280	Sector cadastral:77 Teren imprejmuit; Provenit din CF 33097, nr. cad. 33097

Construcții

Crt	Nr cadastral Nr. topografic	Adresa	Observații / Referințe
A1.1		Loc. Valea Putnei, Calea Transilvaniei, Nr. 23, Jud. Suceava	Nr. niveluri:1; S. construita la sol:85 mp; S. construita desfasurata:85 mp; Casă de locuit, P, Cladire casa cu regim de inaltime P, edificata din lemn in anul 1940, cu suprafata construita la sol de 85 mp si cu suprafata construita desfasurata de 85 mp.
A1.2		Loc. Valea Putnei, Calea Transilvaniei, Nr. 23, Jud. Suceava	Nr. niveluri:1; S. construita la sol:46 mp; S. construita desfasurata:46 mp; Anexă, P, Grajd cu regim de inaltime P, edificat din lemn in anul 1940, cu suprafata construita la sol de 46 mp si cu suprafata construita desfasurata de 46 mp

B. Partea II. Proprietari și acte

Inscrieri privitoare la dreptul de proprietate și alte drepturi reale		Referințe
15058 / 23/11/2016		
Hotarare Judecatoreasca nr. 112, din 28/01/2016 emis de Judecătoria Câmpulung Moldovenesc;		
B1	Intabulare, drept de PROPRIETATE, dobandit prin Hotarare Judecatoreasca, cota actuala 1/1 1) POPA CARMEN 2) POPA CĂTĂLIN-IOAN	A1, A1.1, A1.2

C. Partea III. SARCINI .

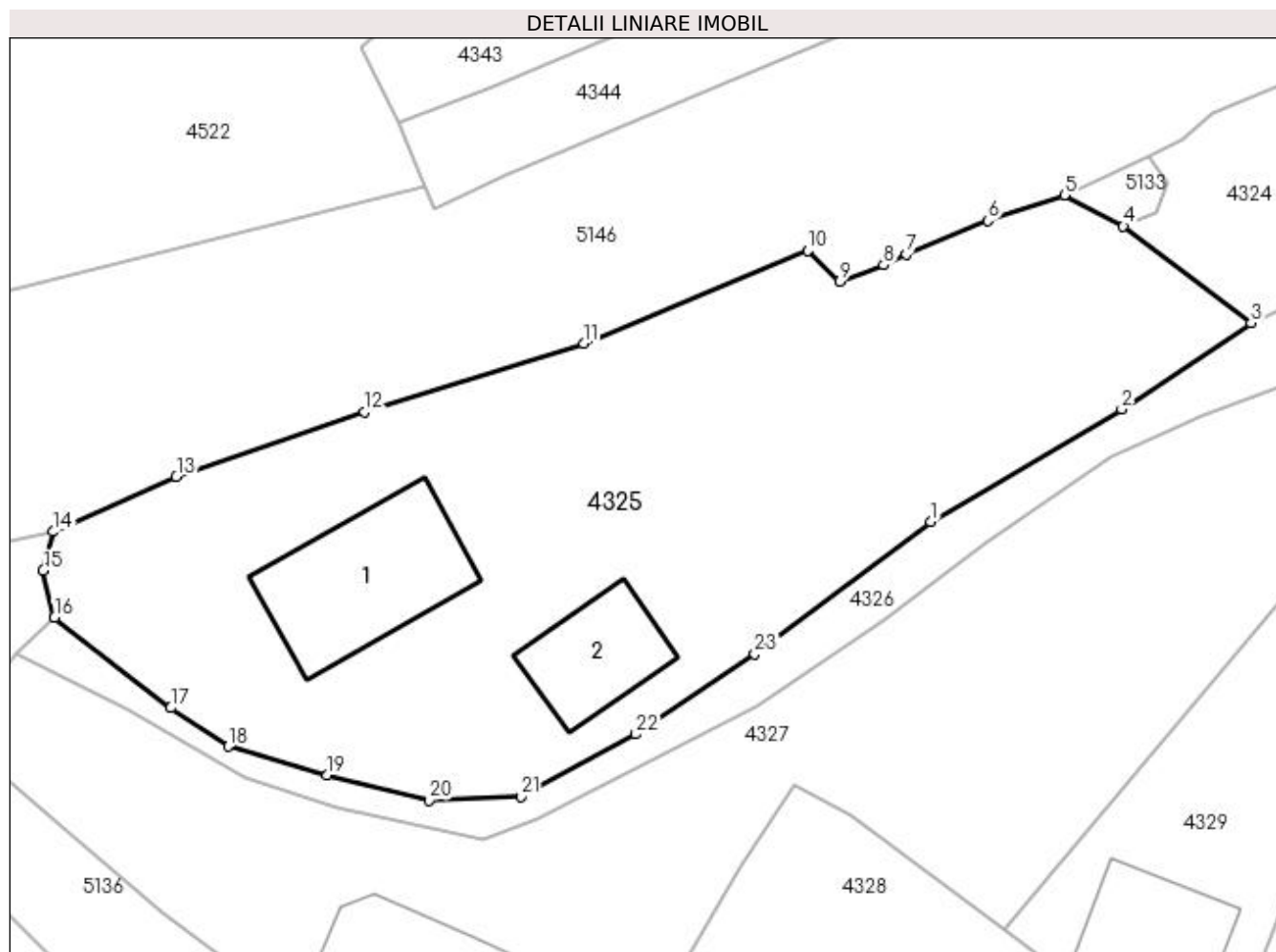
Inscrieri privind dezmembramintele dreptului de proprietate, drepturi reale de garanție și sarcini	Referințe
NU SUNT	

Anexa Nr. 1 La Partea I

Teren

Nr cadastral	Suprafața (mp)*	Observații / Referințe
33097	1.280	Provenit din CF 33097, nr. cad. 33097

* Suprafața este determinată în planul de proiecție Stereo 70.



Date referitoare la teren

Crt	Categorie folosință	Intra vilan	Suprafața (mp)	Tarla	Parcelă	Nr. topo	Observații / Referințe
1	curți constructii	DA	311	-	-	-	
2	faneata	DA	969	-	-	-	

Date referitoare la construcții

Crt	Număr	Destinație construcție	Supraf. (mp)	Situație juridică	Observații / Referințe
A1.1		construcții de locuințe	85	Cu acte	Nr. niveluri:1; S. construita la sol:85 mp; S. construita desfasurata:85 mp; Casă de locuit, P, Cladire casa cu regim de inaltime P, edificata din lemn in anul 1940, cu suprafata construita la sol de 85 mp si cu suprafata construita desfasurata de 85 mp.
A1.2		construcții anexa	46	Cu acte	Nr. niveluri:1; S. construita la sol:46 mp; S. construita desfasurata:46 mp; Anexă, P, Grajd cu regim de inaltime P, edificat din lemn in anul 1940, cu suprafata construita la sol de 46 mp si cu suprafata construita desfasurata de 46 mp

Lungime Segmente

1) Valorile lungimilor segmentelor sunt obținute din proiecție în plan.

Punct început	X / Y	Punct sfârșit	X / Y	Lungime segment (** (m)
1	528.499,322 665.141,548	2	528.510,788 665.148,307	13.31
3	528.518,562 665.153,482	4	528.510,878 665.159,3	9.638
5	528.507,345 665.161,144	6	528.502,753 665.159,631	4.835
7	528.497,852 665.157,621	8	528.496,486 665.156,96	1.518
9	528.493,855 665.155,987	10	528.491,935 665.157,823	2.657
11	528.478,47 665.152,246	12	528.465,289 665.148,136	13.807
13	528.453,992 665.144,264	14	528.446,571 665.140,952	8.127
15	528.445,992 665.138,615	16	528.446,678 665.135,794	2.903
17	528.453,655 665.130,367	18	528.457,109 665.128,067	4.15
19	528.463,065 665.126,325	20	528.469,181 665.124,815	6.3
21	528.474,686 665.125,055	22	528.481,592 665.128,792	7.852
23	528.488,75 665.133,593	1	528.499,322 665.141,548	13.231

Punct început	X / Y	Punct sfârșit	X / Y	Lungime segment (** (m)
2	528.510,788 665.148,307	3	528.518,562 665.153,482	9.339
4	528.510,878 665.159,3	5	528.507,345 665.161,144	3.985
6	528.502,753 665.159,631	7	528.497,852 665.157,621	5.297
8	528.496,486 665.156,96	9	528.493,855 665.155,987	2.805
10	528.491,935 665.157,823	11	528.478,47 665.152,246	14.574
12	528.465,289 665.148,136	13	528.453,992 665.144,264	11.942
14	528.446,571 665.140,952	15	528.445,992 665.138,615	2.408
16	528.446,678 665.135,794	17	528.453,655 665.130,367	8.839
18	528.457,109 665.128,067	19	528.463,065 665.126,325	6.206
20	528.469,181 665.124,815	21	528.474,686 665.125,055	5.51
22	528.481,592 665.128,792	23	528.488,75 665.133,593	8.619

** Lungimile segmentelor sunt determinate în planul de proiecție Stereo 70 și sunt rotunjite la 1 milimetru.

*** Distanța dintre puncte este formată din segmente cumulate ce sunt mai mici decât valoarea 1 milimetru.

**DATE DESPRE IMOBILUL NR. 4326**

Oficiul de Cadastru și Publicitate Imobiliară SUCEAVA
Biroul de Cadastru și Publicitate Imobiliară Campulung Moldovenesc

A. Partea I. Descrierea imobilului

TEREN Intravilan

Adresa: Loc. Valea Putnei, Jud. Suceava, Loc numit Valea Putnei

Nr. Crt	Nr cadastral Nr. topografic	Suprafața* (mp)	Observații / Referințe
A1		230	Sector cadastral:77 Teren neimprejmuit;

B. Partea II. Proprietari și acte

Inscrieri privitoare la dreptul de proprietate și alte drepturi reale		Referințe
4326 / 18/12/2022		
Act Normativ nr. Lege nr. 7, din 13/03/1996 emis de Parlamentul României;		
B1	Inscrierea provizorie, drept de PROPRIETATE, dobandit prin Lege, cota actuala 1/1 1) COMUNA POJORÂTA, CIF:4441425	A1

C. Partea III. SARCINI .

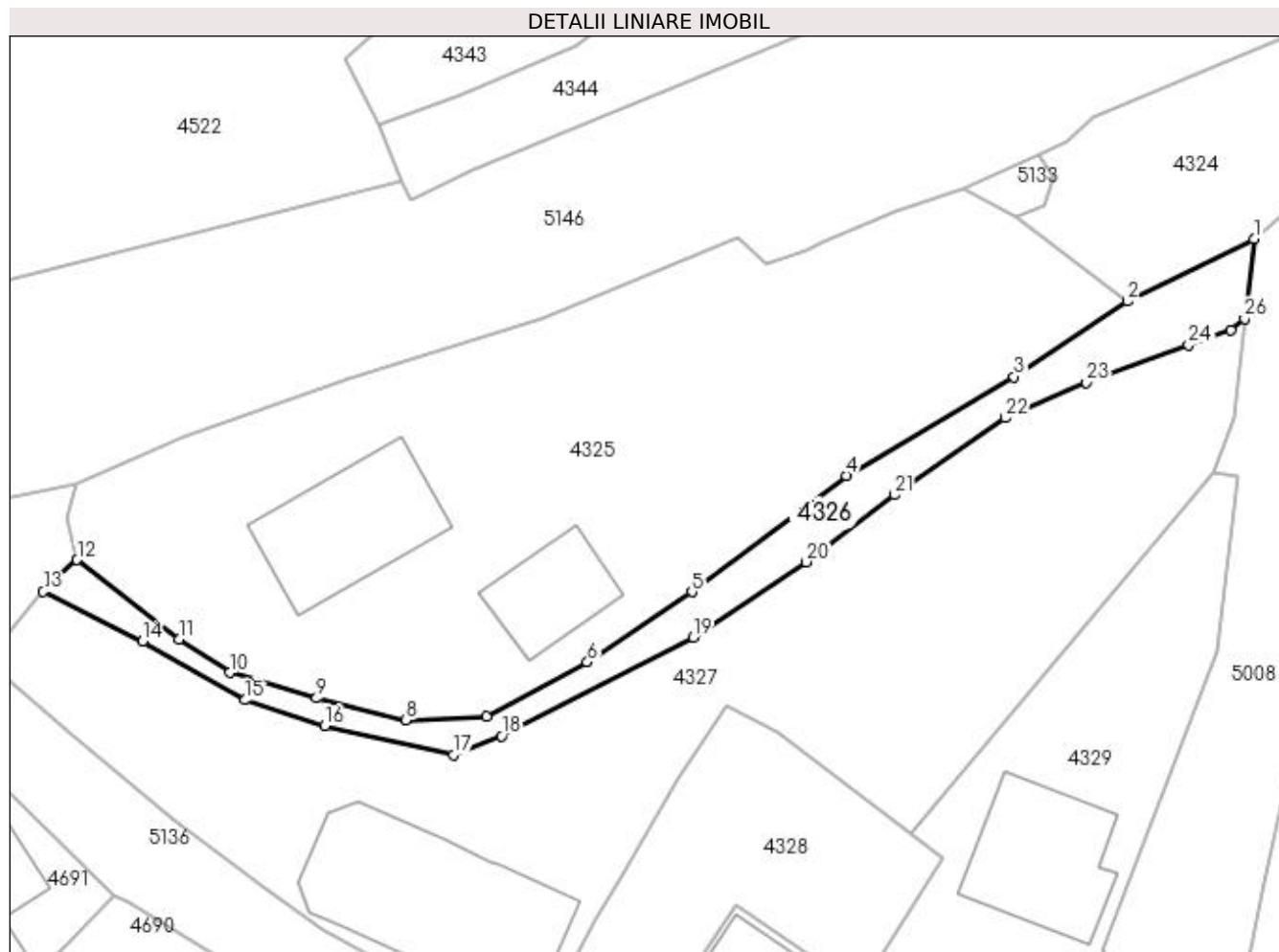
Inscrieri privind dezmembramintele dreptului de proprietate, drepturi reale de garanție și sarcini	Referințe
NU SUNT	

Anexa Nr. 1 La Partea I

Teren

Nr cadastral	Suprafața (mp)*	Observații / Referințe
	230	

* Suprafața este determinată în planul de proiecție Stereo 70.



Date referitoare la teren

Crt	Categorie folosință	Intra vilan	Suprafața (mp)	Tarla	Parcelă	Nr. topo	Observații / Referințe
1	faneata	DA	230	-	-	-	

Lungime Segmente

1) Valorile lungimilor segmentelor sunt obținute din proiecție în plan.

Punct început	X / Y	Punct sfârșit	X / Y	Lungime segment (** (m)
1	528.527,204 665.157,73	2	528.518,562 665.153,482	9.63
3	528.510,788 665.148,307	4	528.499,322 665.141,548	13.31
5	528.488,75 665.133,593	6	528.481,592 665.128,792	8.619
7	528.474,686 665.125,055	8	528.469,181 665.124,815	5.51
9	528.463,065 665.126,325	10	528.457,109 665.128,067	6.206

Punct început	X / Y	Punct sfârșit	X / Y	Lungime segment (** (m)
2	528.518,562 665.153,482	3	528.510,788 665.148,307	9.339
4	528.499,322 665.141,548	5	528.488,75 665.133,593	13.231
6	528.481,592 665.128,792	7	528.474,686 665.125,055	7.852
8	528.469,181 665.124,815	9	528.463,065 665.126,325	6.3
10	528.457,109 665.128,067	11	528.453,655 665.130,367	4.15

Punct început	X / Y	Punct sfârșit	X / Y	Lungime segment (** (m)	Punct început	X / Y	Punct sfârșit	X / Y	Lungime segment (** (m)
11	528.453,655 665.130,367	12	528.446,678 665.135,794	8.839	12	528.446,678 665.135,794	13	528.444,362 665.133,62	3.176
13	528.444,362 665.133,62	14	528.451,174 665.130,211	7.617	14	528.451,174 665.130,211	15	528.458,162 665.126,197	8.059
15	528.458,162 665.126,197	16	528.463,623 665.124,433	5.739	16	528.463,623 665.124,433	17	528.472,418 665.122,443	9.017
17	528.472,418 665.122,443	18	528.475,721 665.123,732	3.546	18	528.475,721 665.123,732	19	528.488,829 665.130,485	14.745
19	528.488,829 665.130,485	20	528.496,578 665.135,637	9.305	20	528.496,578 665.135,637	21	528.502,604 665.140,23	7.577
21	528.502,604 665.140,23	22	528.510,176 665.145,493	9.221	22	528.510,176 665.145,493	23	528.515,725 665.147,931	6.061
23	528.515,725 665.147,931	24	528.522,714 665.150,501	7.447	24	528.522,714 665.150,501	25	528.525,619 665.151,499	3.072
25	528.525,619 665.151,499	26	528.526,556 665.152,285	1.223	26	528.526,556 665.152,285	1	528.527,204 665.157,73	5.483

** Lungimile segmentelor sunt determinate în planul de proiecție Stereo 70 și sunt rotunjite la 1 milimetru.

*** Distanța dintre puncte este formată din segmente cumulate ce sunt mai mici decât valoarea 1 milimetru.

**DATE DESPRE IMOBILUL NR. 4327**

Oficiul de Cadastru și Publicitate Imobiliară SUCEAVA
Biroul de Cadastru și Publicitate Imobiliară Câmpulung Moldovenesc

A. Partea I. Descrierea imobilului

TEREN Intravilan

Adresa: Loc. Valea Putnei, Str Păstrăvăriei, Nr. 1, Jud. Suceava

Nr. Crt	Nr cadastral Nr. topografic	Suprafața* (mp)	Observații / Referințe
A1	33104	1.194	Sector cadastral:77 Teren neimprejmuit; Provenit din CF 33104, nr. cad. 33104

Construcții

Crt	Nr cadastral Nr. topografic	Adresa	Observații / Referințe
A1.1		Loc. Valea Putnei, Str Păstrăvăriei, Nr. 1, Jud. Suceava	Nr. niveluri:3; S. construita la sol:147 mp; S. construita desfasurata:326 mp; Casă de locuit, P+E+M, Cladire casa de vacanta cu regim de inaltime P+1+M cu terasa, edificata din lemn in anul 2008 si extinsa in anul 2011, cu suprafata construita la sol de 147 mp si cu suprafata construita desfasurata de 326 mp.

B. Partea II. Proprietari și acte

Inscrieri privitoare la dreptul de proprietate și alte drepturi reale		Referințe
15053 / 23/11/2016		
Hotarare Judecatoreasca nr. 112, din 28/01/2016 emis de Judecătoria Câmpulung Moldovenesc;		
B1	Intabulare, drept de PROPRIETATE, dobandit prin Hotarare Judecatoreasca, cota actuala 1/1 1) POPA CARMEN 2) POPA CĂTĂLIN-IOAN	A1, A1.1

C. Partea III. SARCINI .

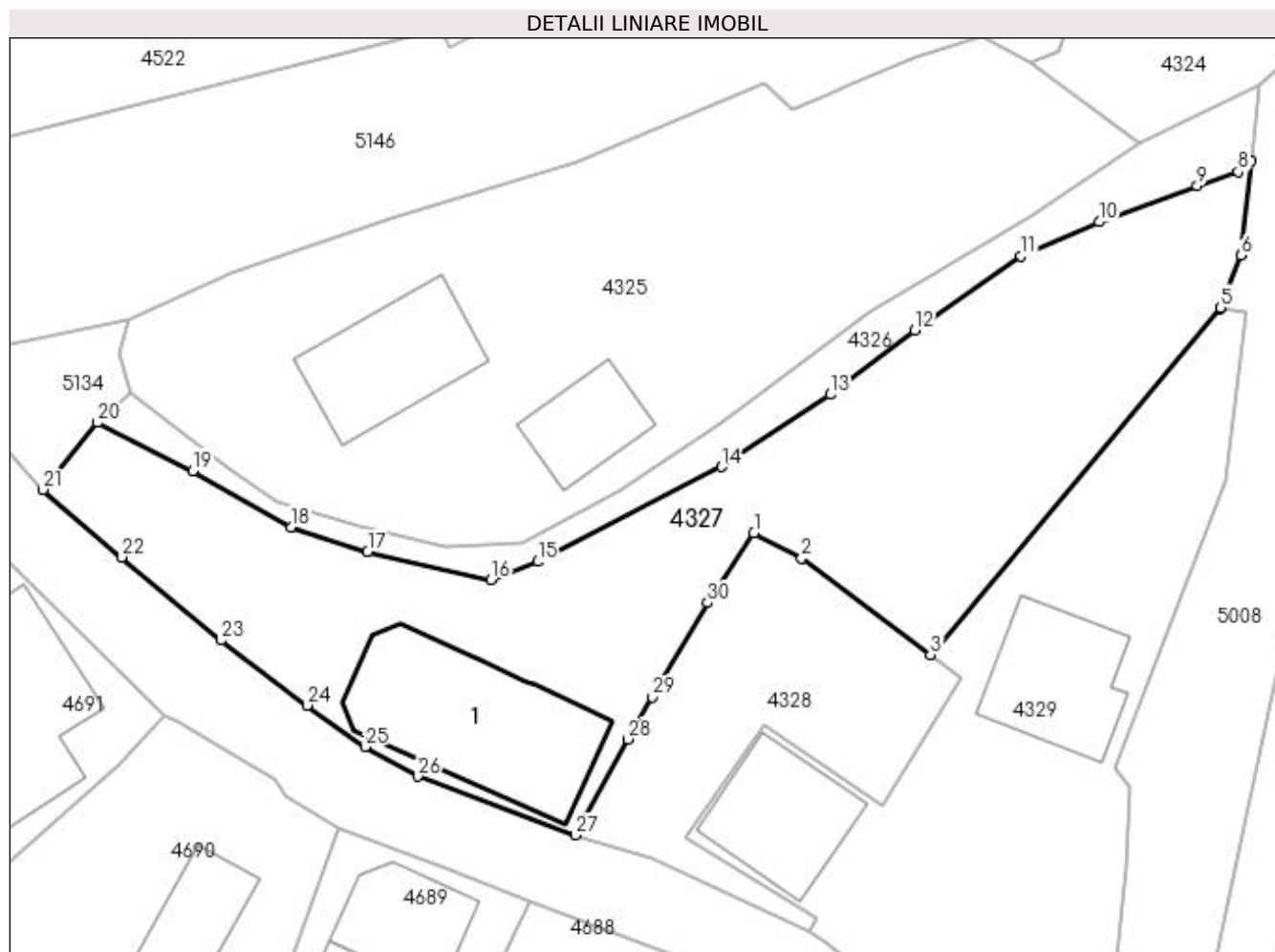
Inscrieri privind dezmembramintele dreptului de proprietate, drepturi reale de garanție și sarcini	Referințe
NU SUNT	

Anexa Nr. 1 La Partea I

Teren

Nr cadastral	Suprafața (mp)*	Observații / Referințe
33104	1.194	Provenit din CF 33104, nr. cad. 33104

* Suprafața este determinată în planul de proiecție Stereo 70.



Date referitoare la teren

Crt	Categorie folosință	Intra vilan	Suprafața (mp)	Tarla	Parcelă	Nr. topo	Observații / Referințe
1	curți constructii	DA	260	-	-	-	
2	faneata	DA	934	-	-	-	

Date referitoare la construcții

Crt	Număr	Destinație construcție	Supraf. (mp)	Situație juridică	Observații / Referințe
A1.1		construcții de locuințe	147	Cu acte	Nr. niveluri:3; S. construita la sol:147 mp; S. construita desfasurata:326 mp; Casă de locuit, P+E+M, Cladire casa de vacanta cu regim de inaltime P+1+M cu terasa, edificata din lemn in anul 2008 si extinsa in anul 2011, cu suprafata construita la sol de 147 mp si cu suprafata construita desfasurata de 326 mp.

Lungime Segmente

1) Valorile lungimilor segmentelor sunt obținute din proiecție în plan.

Punct început	X / Y	Punct sfârșit	X / Y	Lungime segment (** (m))	Punct început	X / Y	Punct sfârșit	X / Y	Lungime segment (** (m))
1	528.491,141 665.125,766	2	528.494,542 665.123,975	3.844	2	528.494,542 665.123,975	3	528.503,713 665.117,108	11.457

Punct început	X / Y	Punct sfârșit	X / Y	Lungime segment (** (m)
3	528.503,713 665.117,108	4	528.524,366 665.141,716	32.126
5	528.524,4 665.141,817	6	528.525,857 665.145,531	3.99
7	528.526,556 665.152,285	8	528.525,619 665.151,499	1.223
9	528.522,714 665.150,501	10	528.515,725 665.147,931	7.447
11	528.510,176 665.145,493	12	528.502,604 665.140,23	9.221
13	528.496,578 665.135,637	14	528.488,829 665.130,485	9.305
15	528.475,721 665.123,732	16	528.472,418 665.122,443	3.546
17	528.463,623 665.124,433	18	528.458,162 665.126,197	5.739
19	528.451,174 665.130,211	20	528.444,362 665.133,62	7.617
21	528.440,506 665.128,868	22	528.446,127 665.124,056	7.399
23	528.453,166 665.118,122	24	528.459,322 665.113,501	7.697
25	528.463,431 665.110,546	26	528.467,169 665.108,436	4.292
27	528.478,448 665.104,263	28	528.482,177 665.111,091	7.78
29	528.483,895 665.114,07	30	528.487,831 665.120,815	7.809

Punct început	X / Y	Punct sfârșit	X / Y	Lungime segment (** (m)
4	528.524,366 665.141,716	5	528.524,4 665.141,817	0.107
6	528.525,857 665.145,531	7	528.526,556 665.152,285	6.79
8	528.525,619 665.151,499	9	528.522,714 665.150,501	3.072
10	528.515,725 665.147,931	11	528.510,176 665.145,493	6.061
12	528.502,604 665.140,23	13	528.496,578 665.135,637	7.577
14	528.488,829 665.130,485	15	528.475,721 665.123,732	14.745
16	528.472,418 665.122,443	17	528.463,623 665.124,433	9.017
18	528.458,162 665.126,197	19	528.451,174 665.130,211	8.059
20	528.444,362 665.133,62	21	528.440,506 665.128,868	6.12
22	528.446,127 665.124,056	23	528.453,166 665.118,122	9.207
24	528.459,322 665.113,501	25	528.463,431 665.110,546	5.061
26	528.467,169 665.108,436	27	528.478,448 665.104,263	12.026
28	528.482,177 665.111,091	29	528.483,895 665.114,07	3.439
30	528.487,831 665.120,815	1	528.491,141 665.125,766	5.956

** Lungimile segmentelor sunt determinate în planul de proiecție Stereo 70 și sunt rotunjite la 1 milimetru.

*** Distanța dintre puncte este formată din segmente cumulate ce sunt mai mici decât valoarea 1 milimetru.

**DATE DESPRE IMOBILUL NR. 4328**

Oficiul de Cadastru și Publicitate Imobiliară SUCEAVA
 Biroul de Cadastru și Publicitate Imobiliară Campulung Moldovenesc

A. Partea I. Descrierea imobilului

TEREN Intravilan

Adresa: Loc. Valea Putnei, Jud. Suceava, Loc numit Valea Putnei

Nr. Crt	Nr cadastral Nr. topografic	Suprafața* (mp)	Observații / Referințe
A1	30562	314	Sector cadastral:77 Teren neimprejmuit; Provenit din CF 30562, nr. cad. 30562

B. Partea II. Proprietari și acte

Inscrieri privitoare la dreptul de proprietate și alte drepturi reale	Referințe
6601 / 13/12/2007	
Act Notarial nr. CONTRACT_VANZARE-CUMPARARE nr. 3203, din 23/11/2007 emis de -;	
B1	A1
Intabulare, drept de PROPRIETATE bun comun, dobandit prin Conventie, cota actuala 1/1	
1) POPA CARMEN, LIPSĂ CNP	
2) POPA CĂTĂLIN-IOAN	

C. Partea III. SARCINI .

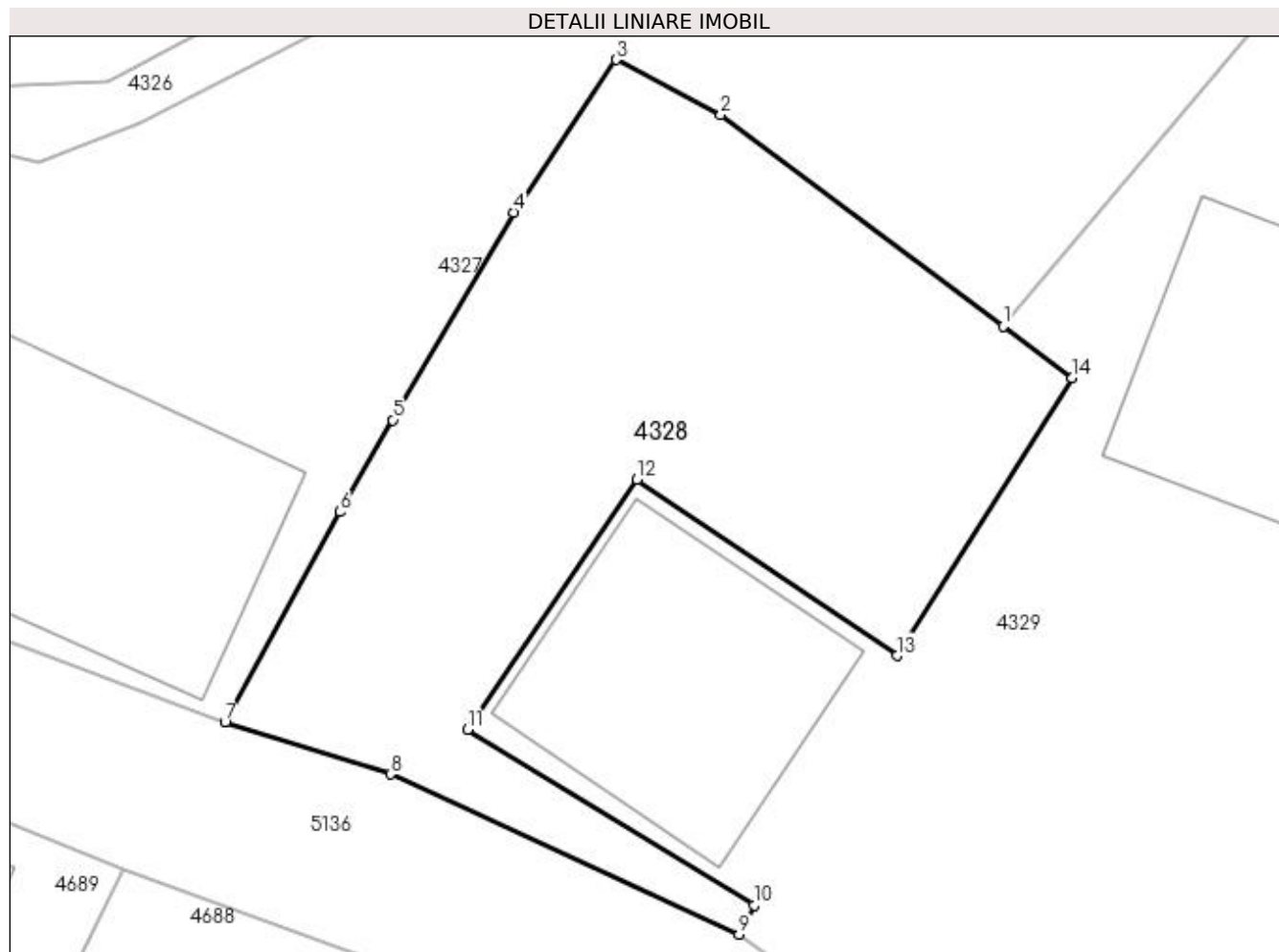
Inscrieri privind dezmembramintele dreptului de proprietate, drepturi reale de garanție și sarcini	Referințe
NU SUNT	

Anexa Nr. 1 La Partea I

Teren

Nr cadastral	Suprafața (mp)*	Observații / Referințe
30562	314	Provenit din CF 30562, nr. cad. 30562

* Suprafața este determinată în planul de proiecție Stereo 70.



Date referitoare la teren

Crt	Categorie folosință	Intra vilan	Suprafața (mp)	Tarla	Parcelă	Nr. topo	Observații / Referințe
1	faneata	DA	314	-	-	-	

Lungime Segmente

1) Valorile lungimilor segmentelor sunt obținute din proiecție în plan.

Punct început	X / Y	Punct sfârșit	X / Y	Lungime segment (** (m)
1	528.503,713 665.117,108	2	528.494,542 665.123,975	11.457
2	528.494,542 665.123,975	3	528.491,141 665.125,766	3.844
3	528.491,141 665.125,766	4	528.487,831 665.120,815	5.956
4	528.487,831 665.120,815	5	528.483,895 665.114,07	7.809
5	528.483,895 665.114,07	6	528.482,177 665.111,091	3.439

Punct început	X / Y	Punct sfârșit	X / Y	Lungime segment (** (m)
6	528.482,177 665.111,091	7	528.478,448 665.104,263	7.78
7	528.478,448 665.104,263	8	528.483,819 665.102,58	5.629
8	528.483,819 665.102,58	9	528.495,133 665.097,379	12.452
9	528.495,133 665.097,379	10	528.495,618 665.098,319	1.058
10	528.495,618 665.098,319	11	528.486,327 665.104,026	10.904
11	528.486,327 665.104,026	12	528.491,819 665.112,142	9.8
12	528.491,819 665.112,142	13	528.500,261 665.106,417	10.2
13	528.500,261 665.106,417	14	528.505,954 665.115,43	10.66
14	528.505,954 665.115,43	1	528.503,713 665.117,108	2.8

** Lungimile segmentelor sunt determinate în planul de proiecție Stereo 70 și sunt rotunjite la 1 milimetru.

*** Distanța dintre puncte este formată din segmente cumulate ce sunt mai mici decât valoarea 1 milimetru.

**DATE DESPRE IMOBILUL NR. 4329**

Oficiul de Cadastru și Publicitate Imobiliară SUCEAVA
Biroul de Cadastru și Publicitate Imobiliară Campulung Moldovenesc

A. Partea I. Descrierea imobilului

TEREN Intravilan

Adresa: Loc. Valea Putnei, Str Păstrăvăriei, Nr. 3, Jud. Suceava

Nr. Crt	Nr cadastral Nr. topografic	Suprafața* (mp)	Observații / Referințe
A1	30933	961	Sector cadastral:77 Teren neimprejmuit; CF 30933, nr. top. 4

B. Partea II. Proprietari și acte

Inscrieri privitoare la dreptul de proprietate și alte drepturi reale	Referințe
4329 / 18/12/2022	
Act Normativ nr. Lege nr. 7, din 13/03/1996 emis de Parlamentul României;	
B1	A1
Inscrierea provizorie, drept de PROPRIETATE, dobandit prin Lege, cota actuala 1/1	
1) COMUNA POJORÂTA, CIF:4441425	

C. Partea III. SARCINI .

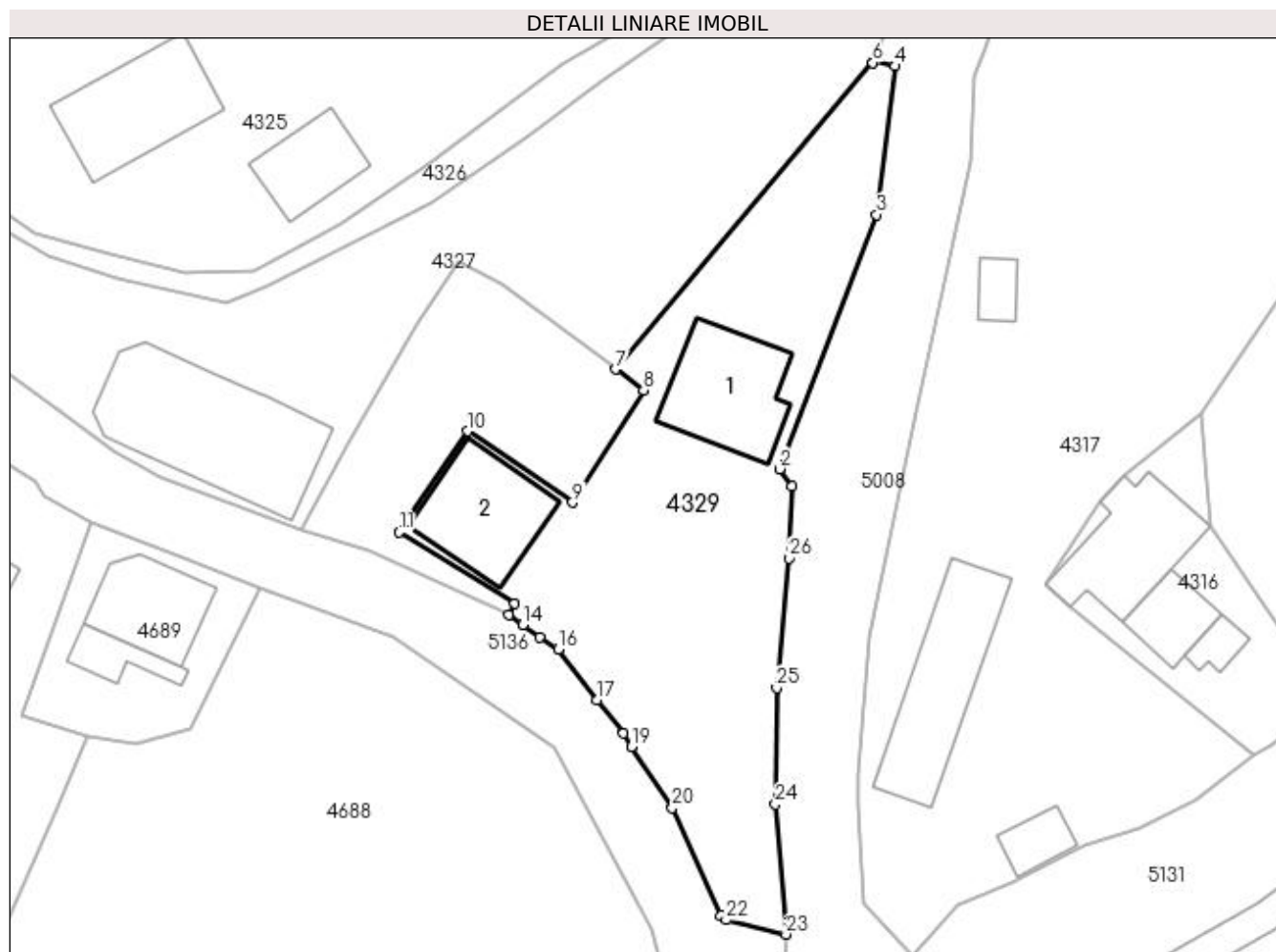
Inscrieri privind dezmembramintele dreptului de proprietate, drepturi reale de garanție și sarcini	Referințe
NU SUNT	

Anexa Nr. 1 La Partea I

Teren

Nr cadastral	Suprafața (mp)*	Observații / Referințe
30933	961	CF 30933, nr. top. 4

* Suprafața este determinată în planul de proiecție Stereo 70.



Date referitoare la teren

Crt	Categorie folosință	Intravilan	Suprafața (mp)	Tarla	Parcelă	Nr. topo	Observații / Referințe
1	curți construcții	DA	269	-	-	-	
2	faneata	DA	692	-	-	-	

Date referitoare la construcții

Crt	Număr	Destinație construcție	Supraf. (mp)	Situație juridică	Observații / Referințe
A1.1		construcții de locuințe	82	Fara acte	Nr. niveluri:2; S. construita la sol:82 mp; S. construita desfasurata:164 mp; Casă de locuit, P+M
A1.2		construcții de locuințe	75	Fara acte	Nr. niveluri:1; S. construita la sol:75 mp; S. construita desfasurata:75 mp; Casă de locuit, P

Lungime Segmente

1) Valorile lungimilor segmentelor sunt obținute din proiecție în plan.

Punct început	X / Y	Punct sfârșit	X / Y	Lungime segment (** (m)	Punct început	X / Y	Punct sfârșit	X / Y	Lungime segment (** (m)
1	528.517,871 665.107,697	2	528.516,874 665.109,093	1.715	2	528.516,874 665.109,093	3	528.524,682 665.129,524	21.872

Punct început	X / Y	Punct sfârșit	X / Y	Lungime segment (** (m)
3	528.524,682 665.129,524	4	528.526,158 665.141,447	12.014
5	528.524,4 665.141,817	6	528.524,366 665.141,716	0.107
7	528.503,713 665.117,108	8	528.505,954 665.115,43	2.8
9	528.500,261 665.106,417	10	528.491,819 665.112,142	10.2
11	528.486,327 665.104,026	12	528.495,618 665.098,319	10.904
13	528.495,133 665.097,379	14	528.496,252 665.096,576	1.377
15	528.497,597 665.095,58	16	528.499,104 665.094,622	1.786
17	528.502,209 665.090,552	18	528.504,354 665.087,887	3.421
19	528.504,987 665.086,801	20	528.508,265 665.081,874	5.918
21	528.512,183 665.073,248	22	528.512,583 665.072,882	0.542
23	528.517,406 665.071,73	24	528.516,557 665.082,17	10.474
25	528.516,64 665.091,52	26	528.517,642 665.101,925	10.453

Punct început	X / Y	Punct sfârșit	X / Y	Lungime segment (** (m)
4	528.526,158 665.141,447	5	528.524,4 665.141,817	1.797
6	528.524,366 665.141,716	7	528.503,713 665.117,108	32.126
8	528.505,954 665.115,43	9	528.500,261 665.106,417	10.66
10	528.491,819 665.112,142	11	528.486,327 665.104,026	9.8
12	528.495,618 665.098,319	13	528.495,133 665.097,379	1.058
14	528.496,252 665.096,576	15	528.497,597 665.095,58	1.674
16	528.499,104 665.094,622	17	528.502,209 665.090,552	5.119
18	528.504,354 665.087,887	19	528.504,987 665.086,801	1.257
20	528.508,265 665.081,874	21	528.512,183 665.073,248	9.474
22	528.512,583 665.072,882	23	528.517,406 665.071,73	4.959
24	528.516,557 665.082,17	25	528.516,64 665.091,52	9.35
26	528.517,642 665.101,925	1	528.517,871 665.107,697	5.777

** Lungimile segmentelor sunt determinate în planul de proiecție Stereo 70 și sunt rotunjite la 1 milimetru.

*** Distanța dintre puncte este formată din segmente cumulate ce sunt mai mici decât valoarea 1 milimetru.

**DATE DESPRE IMOBILUL NR. 4330**

Oficiul de Cadastru și Publicitate Imobiliară SUCEAVA
Biroul de Cadastru și Publicitate Imobiliară Campulung Moldovenesc

A. Partea I. Descrierea imobilului

TEREN Intravilan

Adresa: Loc. Valea Putnei, Jud. Suceava, Loc numit Valea Putnei

Nr. Crt	Nr cadastral Nr. topografic	Suprafața* (mp)	Observații / Referințe
A1	35948	950	Sector cadastral:81 Teren neimprejmuit; Provenit din CF 35948, nr. top. 3287/10

B. Partea II. Proprietari și acte

Inscrieri privitoare la dreptul de proprietate și alte drepturi reale		Referințe
2440 / 13/10/2005		
Act Notarial nr. CVC nr. 1979, din 21/09/2005 emis de BIN Scraba Horia Ilie;		
B1	Intabulare, drept de PROPRIETATE, dobandit prin Conventie, cota actuala 1/2 1) FLORESCU GENETA, LIPSĂ CNP 2) FLORESCU GHEORGHE, LIPSĂ CNP	A1
B2	Intabulare, drept de PROPRIETATE, dobandit prin Conventie, cota actuala 1/2 1) ZLEVOACA IACOB, LIPSĂ CNP	A1

C. Partea III. SARCINI .

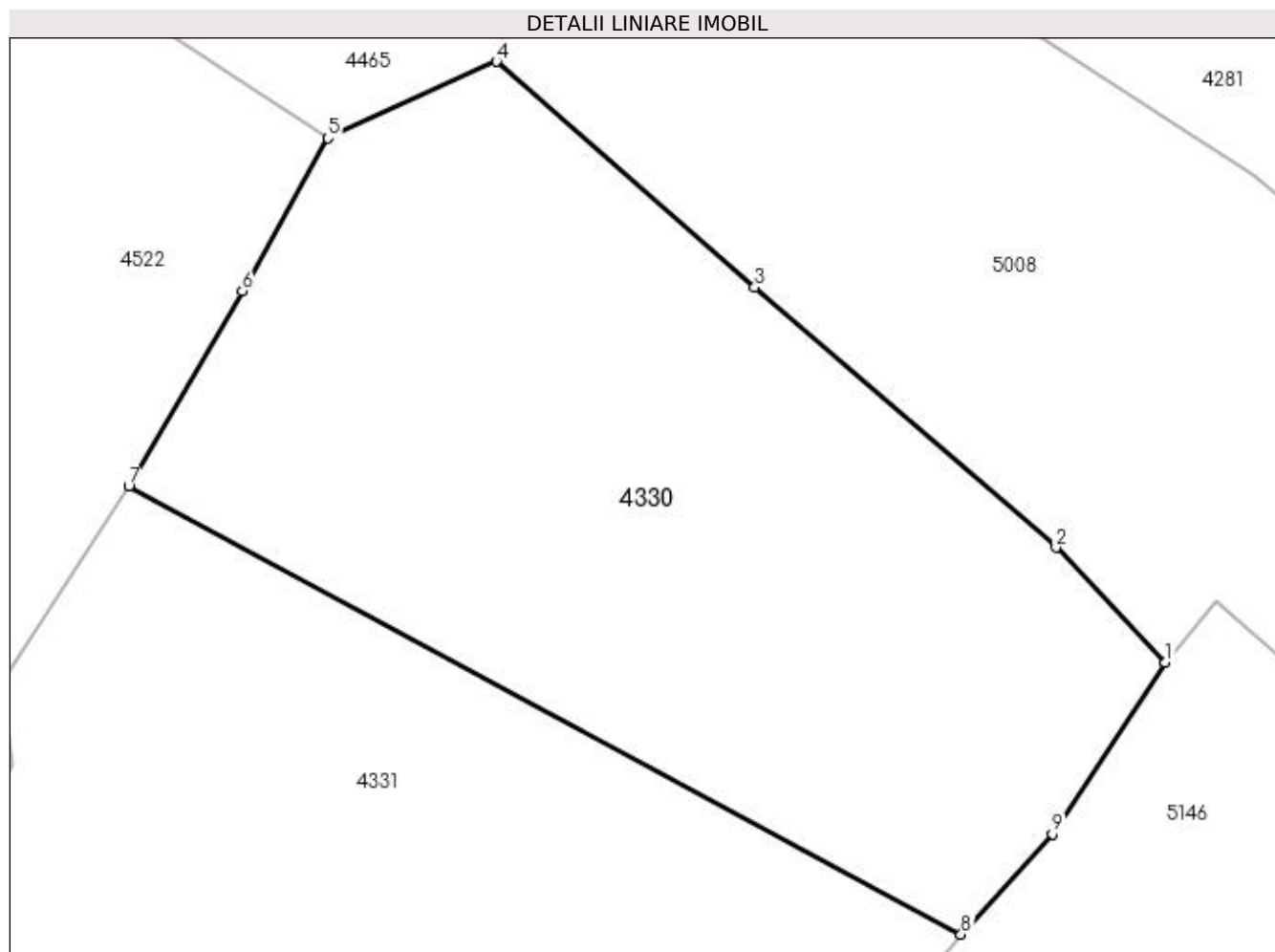
Inscrieri privind dezmembramintele dreptului de proprietate, drepturi reale de garanție și sarcini	Referințe
NU SUNT	

Anexa Nr. 1 La Partea I

Teren

Nr cadastral	Suprafața (mp)*	Observații / Referințe
35948	950	Provenit din CF 35948, nr. top. 3287/10

* Suprafața este determinată în planul de proiecție Stereo 70.



Date referitoare la teren

Crt	Categorie folosință	Intra vilan	Suprafața (mp)	Tarla	Parcelă	Nr. topo	Observații / Referințe
1	faneata	DA	950	-	-	-	

Lungime Segmente

1) Valorile lungimilor segmentelor sunt obținute din proiecție în plan.

Punct început	X / Y	Punct sfârșit	X / Y	Lungime segment (** (m)
1	528.934,917 665.585,731	2	528.929,845 665.591,07	7.364
2	528.929,845 665.591,07	3	528.915,84 665.603,145	18.492
3	528.915,84 665.603,145	4	528.903,846 665.613,63	15.931
4	528.903,846 665.613,63	5	528.896,007 665.610,075	8.607
5	528.896,007 665.610,075	6	528.892,033 665.602,975	8.137

Punct început	X / Y	Punct sfârşit	X / Y	Lungime segment (** (m)
6	528.892,033 665.602,975	7	528.886,767 665.593,909	10.484
7	528.886,767 665.593,909	8	528.925,428 665.573,101	43.905
8	528.925,428 665.573,101	9	528.929,667 665.577,768	6.305
9	528.929,667 665.577,768	1	528.934,917 665.585,731	9.538

** Lungimile segmentelor sunt determinate în planul de proiecție Stereo 70 și sunt rotunjite la 1 milimetru.

*** Distanța dintre puncte este formată din segmente cumulate ce sunt mai mici decât valoarea 1 milimetru.

**DATE DESPRE IMOBILUL NR. 4331**

Oficiul de Cadastru și Publicitate Imobiliară SUCEAVA
Biroul de Cadastru și Publicitate Imobiliară Campulung Moldovenesc

A. Partea I. Descrierea imobilului

TEREN Intravilan

Adresa: Loc. Valea Putnei, Jud. Suceava, Loc numit Valea Putnei

Nr. Crt	Nr cadastral Nr. topografic	Suprafața* (mp)	Observații / Referințe
A1		1.661	Sector cadastral:81 Teren neimprejmuit;

B. Partea II. Proprietari și acte

Inscrieri privitoare la dreptul de proprietate și alte drepturi reale	Referințe
4331 / 18/12/2022	
Act Normativ nr. Lege nr. 7, din 13/03/1996 emis de Parlamentul României;	
B1	A1
Inscrierea provizorie, drept de PROPRIETATE, dobandit prin Lege, cota actuala 1/1 1) COMUNA POJORÂTA, CIF:4441425	

C. Partea III. SARCINI .

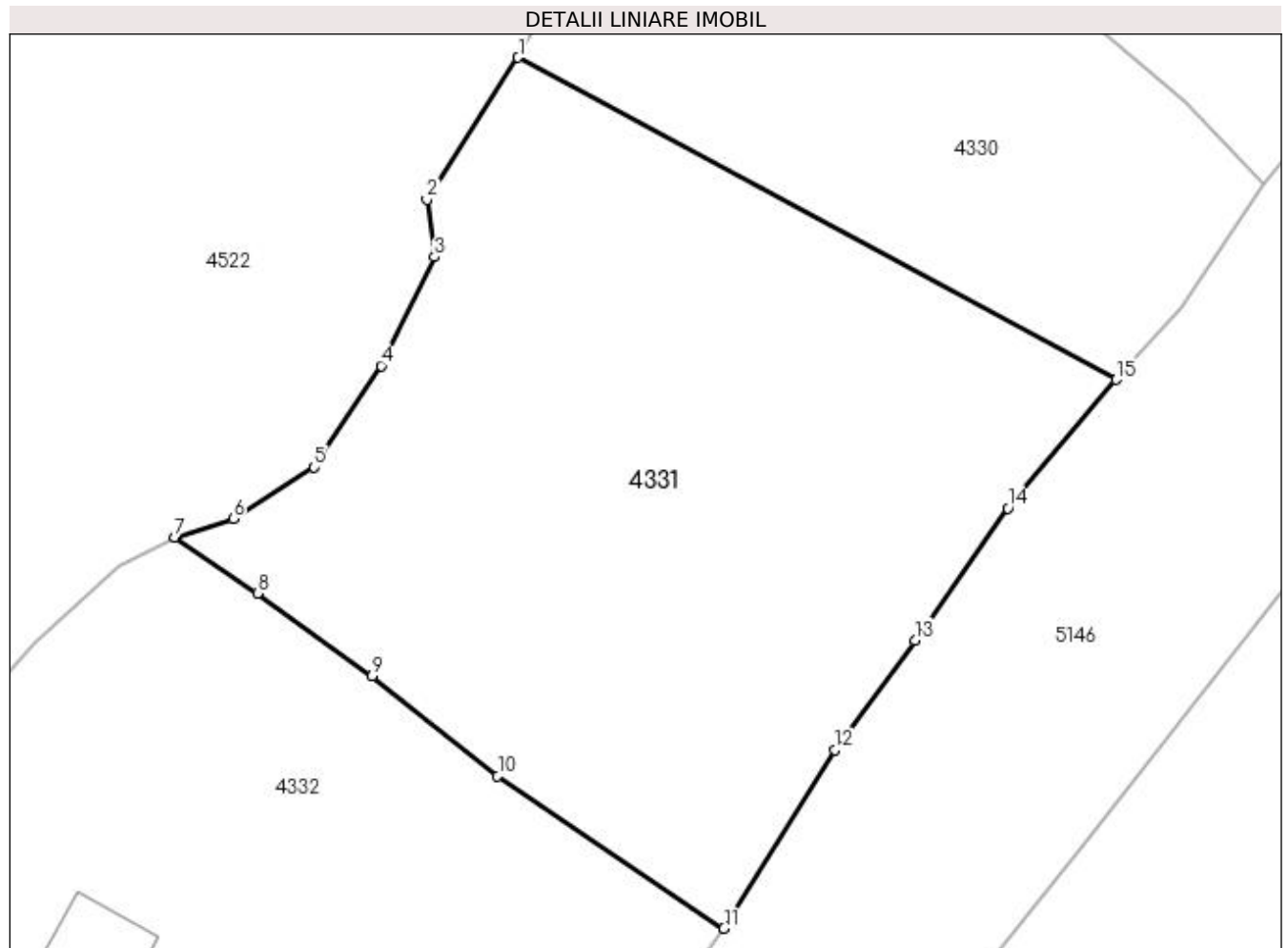
Inscrieri privind dezmembramintele dreptului de proprietate, drepturi reale de garanție și sarcini	Referințe
NU SUNT	

Anexa Nr. 1 La Partea I

Teren

Nr cadastral	Suprafața (mp)*	Observații / Referințe
	1.661	

* Suprafața este determinată în planul de proiecție Stereo 70.



Date referitoare la teren

Crt	Categorie folosință	Intra vilan	Suprafața (mp)	Tarla	Parcelă	Nr. topo	Observații / Referințe
1	faneata	DA	1.661	-	-	-	

Lungime Segmente

1) Valorile lungimilor segmentelor sunt obținute din proiecție în plan.

Punct început	X / Y	Punct sfârșit	X / Y	Lungime segment (** (m)
1	528.886,767 665.593,909	2	528.880,875 665.584,728	10.909
2	528.880,875 665.584,728	3	528.881,355 665.581,026	3.733
3	528.881,355 665.581,026	4	528.877,902 665.573,996	7.832
4	528.877,902 665.573,996	5	528.873,577 665.567,432	7.861
5	528.873,577 665.567,432	6	528.868,355 665.564,114	6.187

Punct început	X / Y	Punct sfârșit	X / Y	Lungime segment (** (m)
6	528.868,355 665.564,114	7	528.864,578 665.562,926	3.959
7	528.864,578 665.562,926	8	528.869,914 665.559,296	6.454
8	528.869,914 665.559,296	9	528.877,327 665.553,948	9.141
9	528.877,327 665.553,948	10	528.885,438 665.547,497	10.364
10	528.885,438 665.547,497	11	528.900,079 665.537,644	17.648
11	528.900,079 665.537,644	12	528.907,226 665.549,169	13.561
12	528.907,226 665.549,169	13	528.912,429 665.556,261	8.796
13	528.912,429 665.556,261	14	528.918,438 665.564,8	10.441
14	528.918,438 665.564,8	15	528.925,428 665.573,101	10.852
15	528.925,428 665.573,101	1	528.886,767 665.593,909	43.905

** Lungimile segmentelor sunt determinate în planul de proiecție Stereo 70 și sunt rotunjite la 1 milimetru.

*** Distanța dintre puncte este formată din segmente cumulate ce sunt mai mici decât valoarea 1 milimetru.

**DATE DESPRE IMOBILUL NR. 4332**

Oficiul de Cadastru și Publicitate Imobiliară SUCEAVA
Biroul de Cadastru și Publicitate Imobiliară Campulung Moldovenesc

A. Partea I. Descrierea imobilului

TEREN Intravilan

Adresa: Loc. Valea Putnei, Calea Transilvaniei, Nr. 14, Jud. Suceava

Nr. Crt	Nr cadastral Nr. topografic	Suprafața* (mp)	Observații / Referințe
A1		1.997	Sector cadastral:81 Teren neimprejmuit;

Construcții

Crt	Nr cadastral Nr. topografic	Adresa	Observații / Referințe
A1.1		Loc. Valea Putnei, Calea Transilvaniei, Nr. 14, Jud. Suceava	Nr. niveluri:2; S. construita la sol:55 mp; S. construita desfasurata:110 mp; Casă de locuit, P+M

B. Partea II. Proprietari și acte

Inscrieri privitoare la dreptul de proprietate și alte drepturi reale		Referințe
4332 / 18/12/2022		
Act Normativ nr. Lege nr. 7, din 13/03/1996 emis de Parlamentul României;		
B1	Intabulare, drept de PROPRIETATE, dobândit prin Lege, cota actuala 1/1 1) NEIDENTIFICAT NEIDENTIFICAT	A1
Act Administrativ nr. Adeverință nr. 1307, din 24/10/2022 emis de Primăria Comunei Pojorâta;		
B2	Se notează posesia faptică în favoarea lui 1) RÎNDUNICĂ ELENA	A1
Act Administrativ nr. Adeverință nr. 1700, din 02/11/2022 emis de Primăria Comunei Pojorâta;		
B3	Intabulare, drept de PROPRIETATE, dobândit prin Lege, cota actuala 1/1 1) RÎNDUNICĂ ELENA	A1.1

C. Partea III. SARCINI .

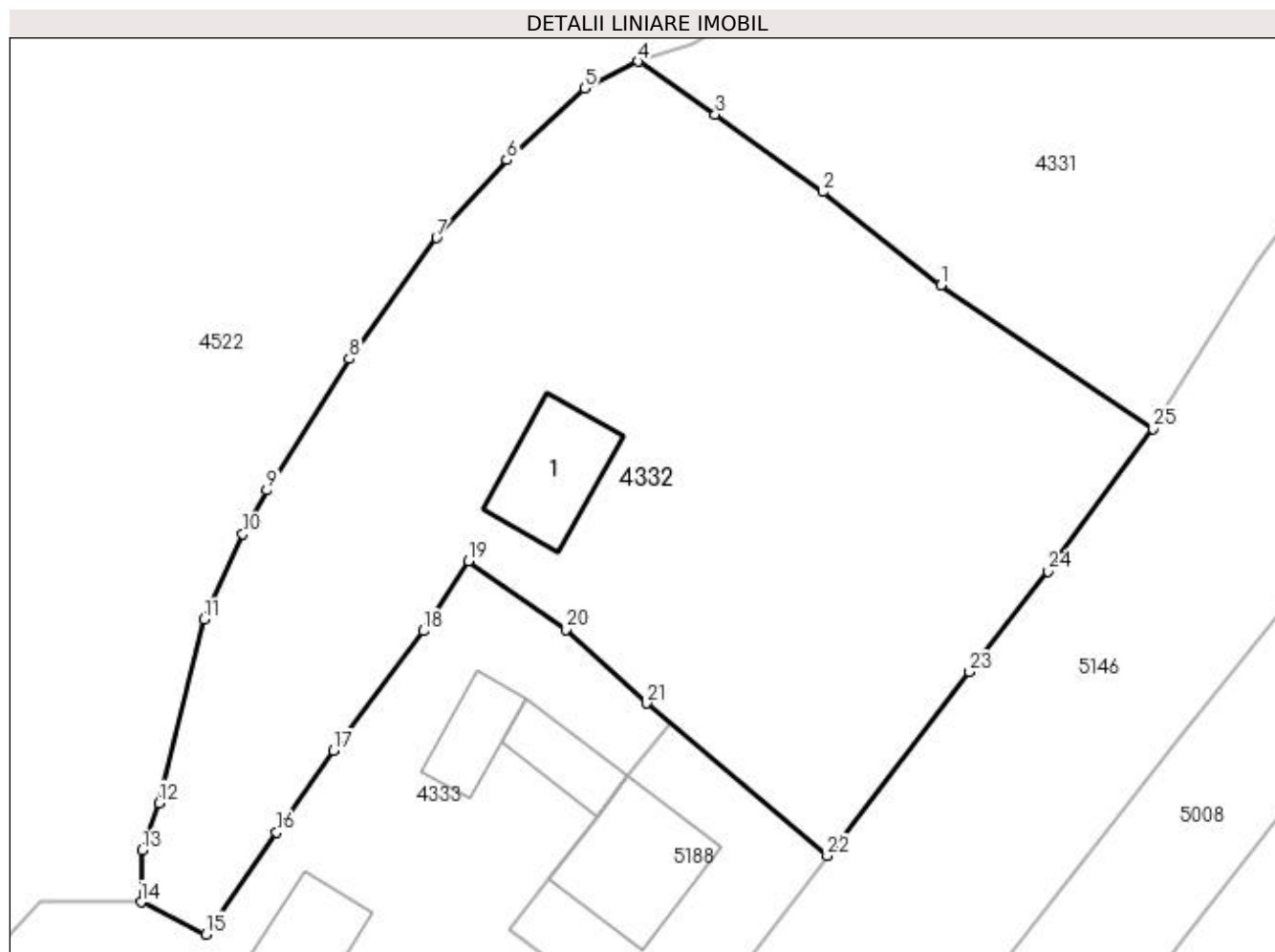
Inscrieri privind dezmembramintele dreptului de proprietate, drepturi reale de garanție și sarcini	Referințe
NU SUNT	

Anexa Nr. 1 La Partea I

Teren

Nr cadastral	Suprafața (mp)*	Observații / Referințe
	1.997	

* Suprafața este determinată în planul de proiecție Stereo 70.



Date referitoare la teren

Crt	Categorie folosință	Intravilan	Suprafața (mp)	Tarla	Parcelă	Nr. topo	Observații / Referințe
1	curți constructii	DA	219	-	-	-	
2	faneata	DA	1.778	-	-	-	

Date referitoare la construcții

Crt	Număr	Destinație construcție	Supraf. (mp)	Situație juridică	Observații / Referințe
A1.1		construcții de locuințe	55	Cu acte	Nr. niveluri:2; S. construita la sol:55 mp; S. construita desfasurata:110 mp; Casă de locuit, P+M

Lungime Segmente

1) Valorile lungimilor segmentelor sunt obținute din proiecție în plan.

Punct început	X / Y	Punct sfârșit	X / Y	Lungime segment (** (m)
1	528.885,438 665.547,497	2	528.877,327 665.553,948	10.364
3	528.869,914 665.559,296	4	528.864,578 665.562,926	6.454
5	528.860,913 665.561,08	6	528.855,545 665.556,149	7.289

Punct început	X / Y	Punct sfârșit	X / Y	Lungime segment (** (m)
2	528.877,327 665.553,948	3	528.869,914 665.559,296	9.141
4	528.864,578 665.562,926	5	528.860,913 665.561,08	4.104
6	528.855,545 665.556,149	7	528.850,71 665.550,78	7.225

Punct început	X / Y	Punct sfârșit	X / Y	Lungime segment (** (m)
7	528.850,71 665.550,78	8	528.844,7 665.542,447	10.274
9	528.839,015 665.533,408	10	528.837,358 665.530,376	3.455
11	528.834,704 665.524,504	12	528.831,603 665.511,859	13.02
13	528.830,399 665.508,603	14	528.830,346 665.505,042	3.561
15	528.834,8 665.502,819	16	528.839,677 665.509,836	8.545
17	528.843,598 665.515,452	18	528.849,809 665.523,708	10.331
19	528.852,907 665.528,51	20	528.859,603 665.523,799	8.187
21	528.865,189 665.518,735	22	528.877,621 665.508,237	16.272
23	528.887,386 665.520,878	24	528.892,835 665.527,811	8.818
25	528.900,079 665.537,644	1	528.885,438 665.547,497	17.648

Punct început	X / Y	Punct sfârșit	X / Y	Lungime segment (** (m)
8	528.844,7 665.542,447	9	528.839,015 665.533,408	10.678
10	528.837,358 665.530,376	11	528.834,704 665.524,504	6.444
12	528.831,603 665.511,859	13	528.830,399 665.508,603	3.471
14	528.830,346 665.505,042	15	528.834,8 665.502,819	4.978
16	528.839,677 665.509,836	17	528.843,598 665.515,452	6.849
18	528.849,809 665.523,708	19	528.852,907 665.528,51	5.715
20	528.859,603 665.523,799	21	528.865,189 665.518,735	7.54
22	528.877,621 665.508,237	23	528.887,386 665.520,878	15.973
24	528.892,835 665.527,811	25	528.900,079 665.537,644	12.213

** Lungimile segmentelor sunt determinate în planul de proiecție Stereo 70 și sunt rotunjite la 1 milimetru.

*** Distanța dintre puncte este formată din segmente cumulate ce sunt mai mici decât valoarea 1 milimetru.



DATE DESPRE IMOBILUL NR. 4333

Oficiul de Cadastru și Publicitate Imobiliară SUCEAVA
Biroul de Cadastru și Publicitate Imobiliară Campulung Moldovenesc

A. Partea I. Descrierea imobilului

TEREN Intravilan

Adresa: Loc. Valea Putnei, Calea Transilvaniei, Nr. 16, Jud. Suceava

Nr. Crt	Nr cadastral Nr. topografic	Suprafața* (mp)	Observații / Referințe
A1		2.431	Sector cadastral:81 Teren neimprijmit;

Construcții

Crt	Nr cadastral Nr. topografic	Adresa	Observații / Referințe
A1.1		Loc. Valea Putnei, Calea Transilvaniei, Nr. 16, Jud. Suceava	Nr. niveluri:1; S. construita la sol:30 mp; Anexă, P.
A1.2		Loc. Valea Putnei, Calea Transilvaniei, Nr. 16, Jud. Suceava	Nr. niveluri:1; S. construita la sol:31 mp; Anexă, P.
A1.3		Loc. Valea Putnei, Calea Transilvaniei, Nr. 16, Jud. Suceava	Nr. niveluri:1; S. construita la sol:39 mp; Anexă, P.
A1.4		Loc. Valea Putnei, Calea Transilvaniei, Nr. 16, Jud. Suceava	Nr. niveluri:1; S. construita la sol:18 mp; Anexă, P.

B. Partea II. Proprietari și acte

Inscrieri privitoare la dreptul de proprietate și alte drepturi reale		Referințe
4333 / 18/12/2022		
Act Normativ nr. Lege nr. 7, din 13/03/1996 emis de Parlamentul României;		
B1	Intabulare, drept de PROPRIETATE, dobândit prin Lege, cota actuala 1/1 1) NEIDENTIFICAT NEIDENTIFICAT	A1
Act Administrativ nr. Adeverință nr. 1308, din 24/10/2022 emis de Primăria Comunei Pojorâta;		
B2	Se notează posesia faptică în favoarea lui 1) POPESCU CORNELIU 2) POPESCU DANIEL 3) POPESCU DORINA 4) POPESCU ELISABETA 5) POPESCU EMANOEL 6) POPESCU GAVRIL 7) POPESCU ESTERA DANIELA 8) POPESCU MAGDALENA 9) POPESCU LIDIA 10) POPESCU REBECA	A1
Act Administrativ nr. Adeverință nr. 1700, din 02/11/2022 emis de Primăria Comunei Pojorâta;		
B3	Intabulare, drept de PROPRIETATE, dobândit prin Lege, cota actuala 1/1 1) POPESCU DANIEL 2) POPESCU CORNELIU 3) POPESCU ELISABETA 4) POPESCU DORINA 5) POPESCU ESTERA DANIELA 6) POPESCU EMANOEL 7) POPESCU LIDIA 8) POPESCU GAVRIL 9) POPESCU REBECA 10) POPESCU MAGDALENA	A1.1, A1.2, A1.3, A1.4

C. Partea III. SARCINI .

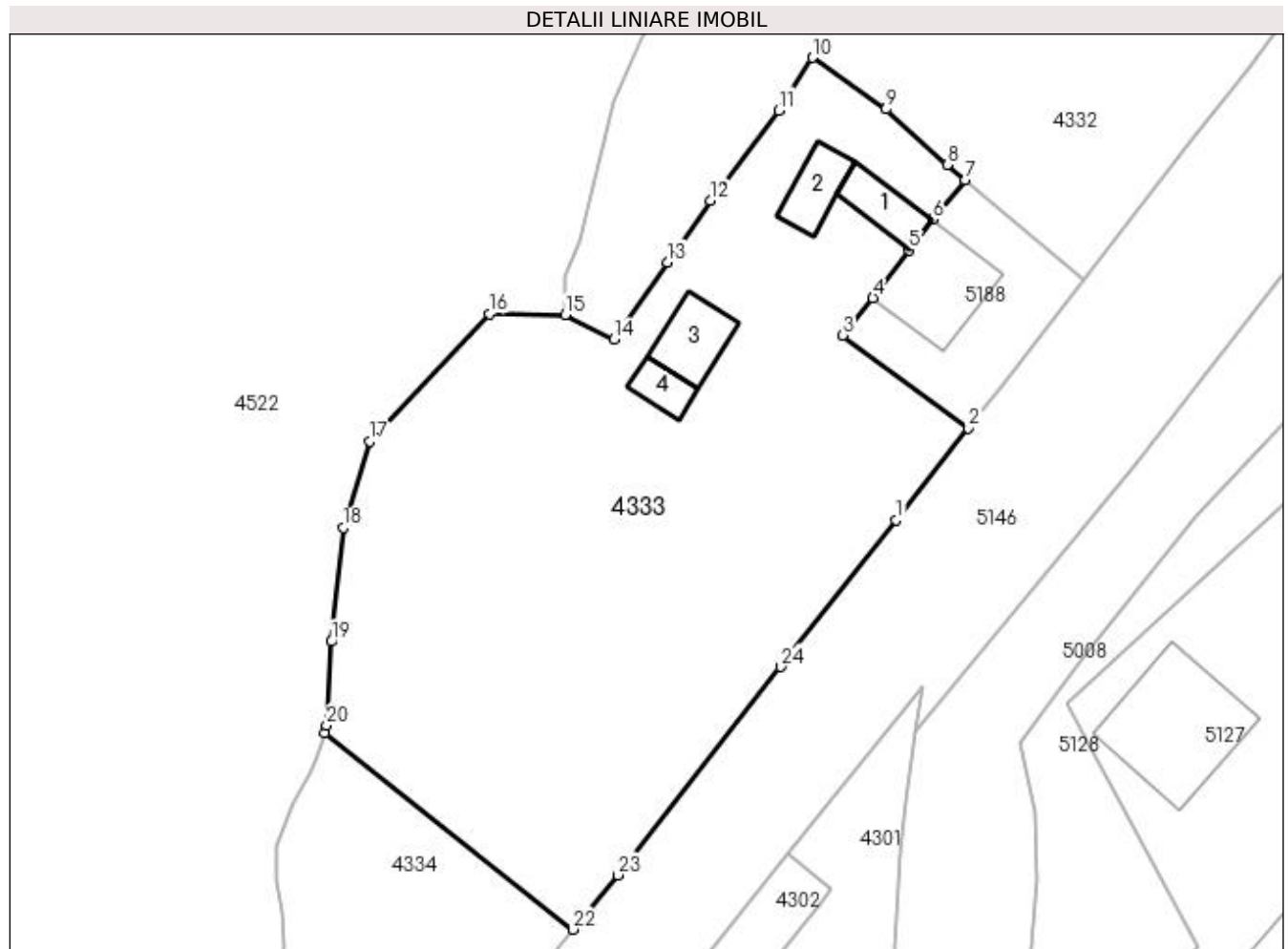
Inscrieri privind dezmembramintele dreptului de proprietate, drepturi reale de garanție și sarcini	Referințe
NU SUNT	

Anexa Nr. 1 La Partea I

Teren

Nr cadastral	Suprafața (mp)*	Observații / Referințe
	2.431	

* Suprafața este determinată în planul de proiecție Stereo 70.



Date referitoare la teren

Crt	Categorie folosință	Intravilan	Suprafața (mp)	Tarla	Parcelă	Nr. topo	Observații / Referințe
1	curți construcții	DA	692	-	-	-	
2	arabil	DA	121	-	-	-	
3	faneata	DA	1.618	-	-	-	

Date referitoare la construcții

Crt	Număr	Destinație construcție	Supraf. (mp)	Situație juridică	Observații / Referințe
A1.1		construcții anexa	30	Cu acte	Nr. niveluri:1; S. construita la sol:30 mp; Anexă, P.
A1.2		construcții anexa	31	Cu acte	Nr. niveluri:1; S. construita la sol:31 mp; Anexă, P.
A1.3		construcții anexa	39	Cu acte	Nr. niveluri:1; S. construita la sol:39 mp; Anexă, P.
A1.4		construcții anexa	18	Cu acte	Nr. niveluri:1; S. construita la sol:18 mp; Anexă, P.

Lungime Segmente

1) Valorile lungimilor segmentelor sunt obținute din proiecție în plan.

Punct început	X / Y	Punct sfârșit	X / Y	Lungime segment (** (m)
1	528.860,542 665.486,318	2	528.867,138 665.494,7	10.666
3	528.855,664 665.503,194	4	528.858,411 665.506,587	4.366
5	528.861,747 665.510,96	6	528.863,869 665.513,743	3.5
7	528.866,83 665.517,349	8	528.865,189 665.518,735	2.148
9	528.859,603 665.523,799	10	528.852,907 665.528,51	8.187
11	528.849,809 665.523,708	12	528.843,598 665.515,452	10.331
13	528.839,677 665.509,836	14	528.834,8 665.502,819	8.545
15	528.830,346 665.505,042	16	528.823,436 665.505,14	6.911
17	528.812,523 665.493,501	18	528.810,097 665.485,634	8.233
19	528.809,007 665.475,249	20	528.808,571 665.467,613	7.648
21	528.808,368 665.466,95	22	528.831,052 665.448,99	28.933
23	528.835,122 665.453,961	24	528.849,989 665.472,949	24.116

Punct început	X / Y	Punct sfârșit	X / Y	Lungime segment (** (m)
2	528.867,138 665.494,7	3	528.855,664 665.503,194	14.276
4	528.858,411 665.506,587	5	528.861,747 665.510,96	5.5
6	528.863,869 665.513,743	7	528.866,83 665.517,349	4.666
8	528.865,189 665.518,735	9	528.859,603 665.523,799	7.54
10	528.852,907 665.528,51	11	528.849,809 665.523,708	5.715
12	528.843,598 665.515,452	13	528.839,677 665.509,836	6.849
14	528.834,8 665.502,819	15	528.830,346 665.505,042	4.978
16	528.823,436 665.505,14	17	528.812,523 665.493,501	15.955
18	528.810,097 665.485,634	19	528.809,007 665.475,249	10.442
20	528.808,571 665.467,613	21	528.808,368 665.466,95	0.693
22	528.831,052 665.448,99	23	528.835,122 665.453,961	6.425
24	528.849,989 665.472,949	1	528.860,542 665.486,318	17.032

** Lungimile segmentelor sunt determinate în planul de proiecție Stereo 70 și sunt rotunjite la 1 milimetru.

*** Distanța dintre puncte este formată din segmente cumulate ce sunt mai mici decât valoarea 1 milimetru.

**DATE DESPRE IMOBILUL NR. 4334**

Oficiul de Cadastru și Publicitate Imobiliară SUCEAVA
Biroul de Cadastru și Publicitate Imobiliară Campulung Moldovenesc

A. Partea I. Descrierea imobilului

TEREN Intravilan

Adresa: Loc. Valea Putnei, Jud. Suceava, Loc numit Valea Putnei

Nr. Crt	Nr cadastral Nr. topografic	Suprafața* (mp)	Observații / Referințe
A1	30682	594	Sector cadastral:81 Teren neimprejmuit; Provenit din CF 30682, nr. top. 3287/3

B. Partea II. Proprietari și acte

Inscrieri privitoare la dreptul de proprietate și alte drepturi reale		Referințe
1717 / 08/11/2002		
Act Notarial nr. CONTRACT_VANZARE-CUMPARARE nr. 4432, din 08/11/2002 emis de BNP HORIA ILIE SCRABA;		
B1	Intabulare, drept de PROPRIETATE, dobandit prin Conventie, cota actuala 1/1 1) BALAURESCU OCTAVIAN 2) BALAURESCU ANTONETA AGAPIA, LIPSĂ CNP	A1

C. Partea III. SARCINI .

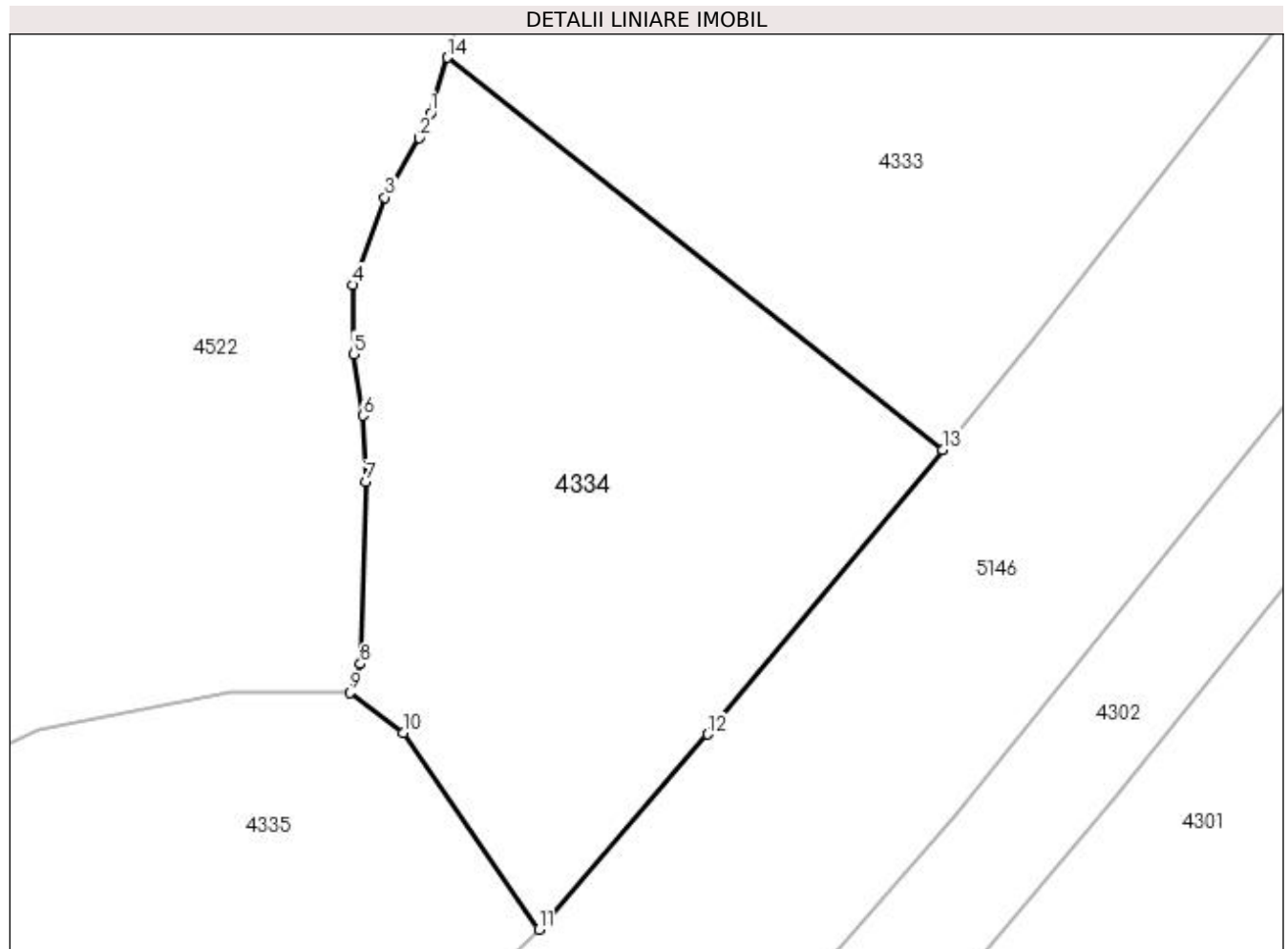
Inscrieri privind dezmembramintele dreptului de proprietate, drepturi reale de garanție și sarcini	Referințe
NU SUNT	

Anexa Nr. 1 La Partea I

Teren

Nr cadastral	Suprafața (mp)*	Observații / Referințe
30682	594	Provenit din CF 30682, nr. top. 3287/3

* Suprafața este determinată în planul de proiecție Stereo 70.



Date referitoare la teren

Crt	Categorie folosință	Intravilan	Suprafața (mp)	Tarla	Parcelă	Nr. topo	Observații / Referințe
1	faneata	DA	594	-	-	-	

Lungime Segmente

1) Valorile lungimilor segmentelor sunt obținute din proiecție în plan.

Punct început	X / Y	Punct sfârșit	X / Y	Lungime segment (** (m)
1	528.807,585 665.464,392	2	528.807,071 665.463,268	1.236
2	528.807,071 665.463,268	3	528.805,511 665.460,544	3.139
3	528.805,511 665.460,544	4	528.804,033 665.456,531	4.277
4	528.804,033 665.456,531	5	528.804,066 665.453,379	3.152
5	528.804,066 665.453,379	6	528.804,488 665.450,549	2.861

Punct început	X / Y	Punct sfârșit	X / Y	Lungime segment (** (m)
6	528.804,488 665.450,549	7	528.804,632 665.447,515	3.037
7	528.804,632 665.447,515	8	528.804,375 665.439,176	8.343
8	528.804,375 665.439,176	9	528.803,922 665.437,877	1.376
9	528.803,922 665.437,877	10	528.806,334 665.436,023	3.042
10	528.806,334 665.436,023	11	528.812,557 665.427,018	10.946
11	528.812,557 665.427,018	12	528.820,285 665.435,964	11.822
12	528.820,285 665.435,964	13	528.831,052 665.448,99	16.9
13	528.831,052 665.448,99	14	528.808,368 665.466,95	28.933
14	528.808,368 665.466,95	1	528.807,585 665.464,392	2.675

** Lungimile segmentelor sunt determinate în planul de proiecție Stereo 70 și sunt rotunjite la 1 milimetru.

*** Distanța dintre puncte este formată din segmente cumulate ce sunt mai mici decât valoarea 1 milimetru.

**DATE DESPRE IMOBILUL NR. 4335**

Oficiul de Cadastru și Publicitate Imobiliară SUCEAVA
Biroul de Cadastru și Publicitate Imobiliară Campulung Moldovenesc

A. Partea I. Descrierea imobilului

TEREN Intravilan

Adresa: Loc. Valea Putnei, Calea Transilvaniei, Nr. 18, Jud. Suceava

Nr. Crt	Nr cadastral Nr. topografic	Suprafața* (mp)	Observații / Referințe
A1	32265	1.684	Sector cadastral:81 Teren neimprejmuț; Provenit din CF 32265, nr. cad. 32265

Construcții

Crt	Nr cadastral Nr. topografic	Adresa	Observații / Referințe
A1.1		Loc. Valea Putnei, Calea Transilvaniei, Nr. 18, Jud. Suceava	Nr. niveluri:1; S. construita la sol:82 mp; S. construita desfasurata:82 mp; Casă de locuit, P
A1.2		Loc. Valea Putnei, Calea Transilvaniei, Nr. 18, Jud. Suceava	Nr. niveluri:1; S. construita la sol:39 mp; S. construita desfasurata:39 mp; Anexă, P

B. Partea II. Proprietari și acte

Inscrieri privitoare la dreptul de proprietate și alte drepturi reale		Referințe
780 / 31/03/2006		
Act Notarial nr. CONTRACT_VANZARE-CUMPARARE nr. 4487, din 12/11/2002 emis de BNP Scraba Horia Ilie;		
B1	Intabulare, drept de PROPRIETATEca bun comun, dobandit prin Conventie, cota actuala 1/1 1) SAVULESCU IOANA, LIPSĂ CNP 2) SAVULESCU ION ALEXANDRU, LIPSĂ CNP	A1
4335 / 18/12/2022		
Act Administrativ nr. Adeverință nr. 1700, din 02/11/2022 emis de Primăria Comunei Pojorâta;		
B2	Intabulare, drept de PROPRIETATE, dobandit prin Lege, cota actuala 1/1 1) SAVULESCU IOANA, LIPSĂ CNP 2) SAVULESCU ION ALEXANDRU, LIPSĂ CNP	A1.1, A1.2

C. Partea III. SARCINI .

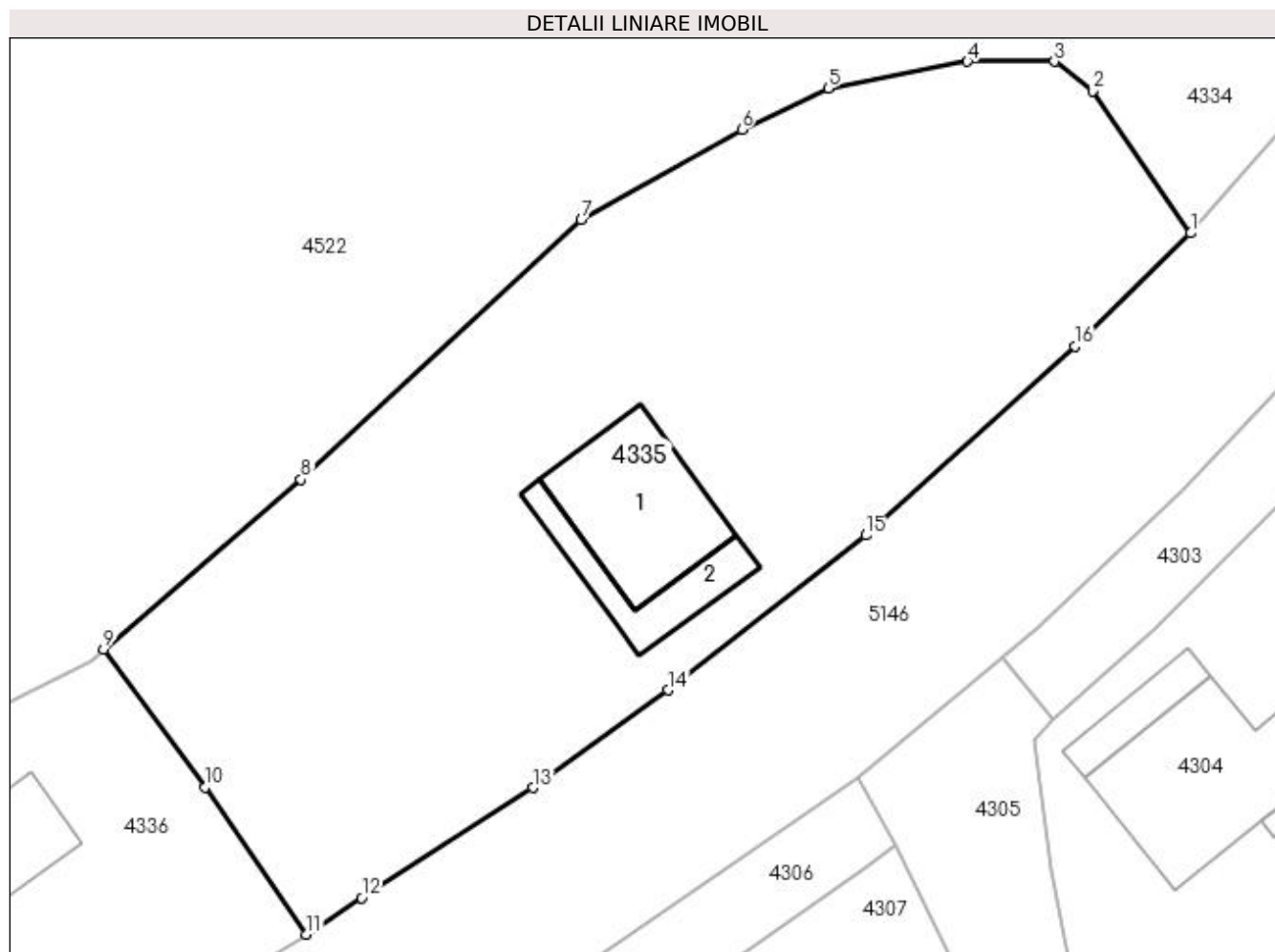
Inscrieri privind dezmembramintele dreptului de proprietate, drepturi reale de garanție și sarcini	Referințe
NU SUNT	

Anexa Nr. 1 La Partea I

Teren

Nr cadastral	Suprafața (mp)*	Observații / Referințe
32265	1.684	Provenit din CF 32265, nr. cad. 32265

* Suprafața este determinată în planul de proiecție Stereo 70.



Date referitoare la teren

Crt	Categorie folosință	Intravilan	Suprafața (mp)	Tarla	Parcelă	Nr. topo	Observații / Referințe
1	curți constructii	DA	249	-	-	-	
2	faneata	DA	1.435	-	-	-	

Date referitoare la construcții

Crt	Număr	Destinație construcție	Supraf. (mp)	Situație juridică	Observații / Referințe
A1.1		construcții de locuințe	82	Cu acte	Nr. niveluri:1; S. construita la sol:82 mp; S. construita desfasurata:82 mp; Casă de locuit, P
A1.2		construcții anexa	39	Cu acte	Nr. niveluri:1; S. construita la sol:39 mp; S. construita desfasurata:39 mp; Anexă, P

Lungime Segmente

1) Valorile lungimilor segmentelor sunt obținute din proiecție în plan.

Punct început	X / Y	Punct sfârșit	X / Y	Lungime segment (** (m)
1	528.812,557 665.427,018	2	528.806,334 665.436,023	10.946
2	528.806,334 665.436,023	3	528.803,922 665.437,877	3.042

Punct început	X / Y	Punct sfârșit	X / Y	Lungime segment (** (m)
3	528.803,922 665.437,877	4	528.798,415 665.437,886	5.507
4	528.798,415 665.437,886	5	528.789,594 665.436,198	8.981
5	528.789,594 665.436,198	6	528.784,136 665.433,576	6.055
6	528.784,136 665.433,576	7	528.773,978 665.427,851	11.66
7	528.773,978 665.427,851	8	528.756,227 665.411,432	24.18
8	528.756,227 665.411,432	9	528.743,717 665.400,678	16.497
9	528.743,717 665.400,678	10	528.750,144 665.391,961	10.83
10	528.750,144 665.391,961	11	528.756,558 665.382,654	11.303
11	528.756,558 665.382,654	12	528.760,055 665.384,966	4.192
12	528.760,055 665.384,966	13	528.770,903 665.391,936	12.894
13	528.770,903 665.391,936	14	528.779,473 665.398,11	10.562
14	528.779,473 665.398,11	15	528.791,986 665.407,902	15.889
15	528.791,986 665.407,902	16	528.805,213 665.419,866	17.835
16	528.805,213 665.419,866	1	528.812,557 665.427,018	10.251

** Lungimile segmentelor sunt determinate în planul de proiecție Stereo 70 și sunt rotunjite la 1 milimetru.

*** Distanța dintre puncte este formată din segmente cumulate ce sunt mai mici decât valoarea 1 milimetru.

**DATE DESPRE IMOBILUL NR. 4336**

Oficiul de Cadastru și Publicitate Imobiliară SUCEAVA
Biroul de Cadastru și Publicitate Imobiliară Campulung Moldovenesc

A. Partea I. Descrierea imobilului

TEREN Intravilan

Adresa: Loc. Valea Putnei, Calea Transilvaniei, Nr. 20, Jud. Suceava

Nr. Crt	Nr cadastral Nr. topografic	Suprafața* (mp)	Observații / Referințe
A1	31729	1.363	Sector cadastral:81 Teren imprejmuit; Provenit din CF 31729, nr. top. 773, 3287/2

Construcții

Crt	Nr cadastral Nr. topografic	Adresa	Observații / Referințe
A1.1		Loc. Valea Putnei, Calea Transilvaniei, Nr. 20, Jud. Suceava	Nr. niveluri:2; S. construita la sol:78 mp; S. construita desfasurata:156 mp; Casă de locuit, P+M
A1.2		Loc. Valea Putnei, Calea Transilvaniei, Nr. 20, Jud. Suceava	Nr. niveluri:1; S. construita la sol:59 mp; S. construita desfasurata:59 mp; Anexă, P
A1.3		Loc. Valea Putnei, Calea Transilvaniei, Nr. 20, Jud. Suceava	Nr. niveluri:1; S. construita la sol:18 mp; S. construita desfasurata:18 mp; Anexă, P

B. Partea II. Proprietari și acte

Inscrieri privitoare la dreptul de proprietate și alte drepturi reale		Referințe
1717 / 08/11/2002		
Act Notarial nr. CONTRACT_VANZARE-CUMPARARE nr. 4432, din 08/11/2002 emis de BNP Scraba Horia Ilie;		
B1	Intabulare, drept de PROPRIETATE, dobandit prin Conventie, cota actuala 1/1 1) BALAURESCU OCTAVIAN, soț 2) BALAURESCU ANTONETA AGAPIA, soție, LIPSĂ CNP	A1, A1.1, A1.2, A1.3

C. Partea III. SARCINI .

Inscrieri privind dezmembramintele dreptului de proprietate, drepturi reale de garanție și sarcini	Referințe
NU SUNT	

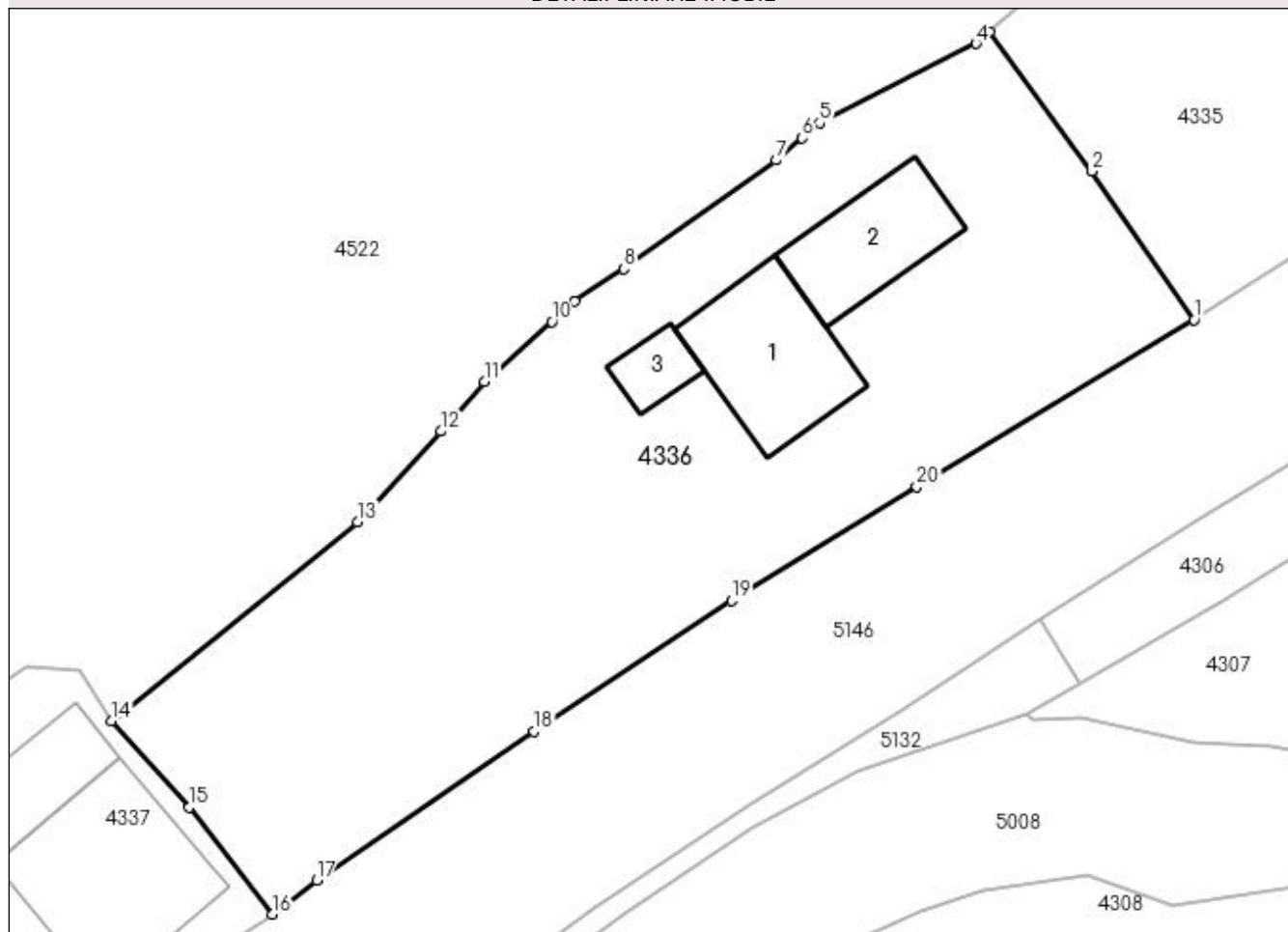
Anexa Nr. 1 La Partea I

Teren

Nr cadastral	Suprafața (mp)*	Observații / Referințe
31729	1.363	Provenit din CF 31729, nr. top. 773, 3287/2

* Suprafața este determinată în planul de proiecție Stereo 70.

DETALII LINIARE IMOBIL



Date referitoare la teren

Crt	Categorie folosință	Intravilan	Suprafața (mp)	Tarla	Parcelă	Nr. topo	Observații / Referințe
1	curți construcții	DA	340	-	-	-	
2	faneata	DA	1.023	-	-	-	

Date referitoare la construcții

Crt	Număr	Destinație construcție	Supraf. (mp)	Situație juridică	Observații / Referințe
A1.1		construcții de locuințe	78	Cu acte	Nr. niveluri:2; S. construita la sol:78 mp; S. construita desfasurata:156 mp; Casă de locuit, P+M
A1.2		construcții anexa	59	Cu acte	Nr. niveluri:1; S. construita la sol:59 mp; S. construita desfasurata:59 mp; Anexă, P
A1.3		construcții anexa	18	Cu acte	Nr. niveluri:1; S. construita la sol:18 mp; S. construita desfasurata:18 mp; Anexă, P

Lungime Segmente

1) Valorile lungimilor segmentelor sunt obținute din proiecție în plan.

Punct început	X / Y	Punct sfârșit	X / Y	Lungime segment (** (m)
1	528.756,558 665.382,654	2	528.750,144 665.391,961	11.303

Punct început	X / Y	Punct sfârșit	X / Y	Lungime segment (** (m)
2	528.750,144 665.391,961	3	528.743,717 665.400,678	10.83
3	528.743,717 665.400,678	4	528.742,884 665.399,962	1.098
4	528.742,884 665.399,962	5	528.733,072 665.395,001	10.995
5	528.733,072 665.395,001	6	528.731,979 665.394,056	1.445
6	528.731,979 665.394,056	7	528.730,356 665.392,655	2.144
7	528.730,356 665.392,655	8	528.720,806 665.385,838	11.733
8	528.720,806 665.385,838	9	528.717,722 665.383,818	3.687
9	528.717,722 665.383,818	10	528.716,283 665.382,54	1.925
10	528.716,283 665.382,54	11	528.712,048 665.378,776	5.666
11	528.712,048 665.378,776	12	528.709,316 665.375,677	4.131
12	528.709,316 665.375,677	13	528.704,102 665.369,994	7.712
13	528.704,102 665.369,994	14	528.688,66 665.357,519	19.851
14	528.688,66 665.357,519	15	528.693,541 665.352,104	7.29
15	528.693,541 665.352,104	16	528.698,739 665.345,415	8.471
16	528.698,739 665.345,415	17	528.701,528 665.347,54	3.506
17	528.701,528 665.347,54	18	528.715,157 665.356,882	16.523
18	528.715,157 665.356,882	19	528.727,548 665.365,059	14.846
19	528.727,548 665.365,059	20	528.739,174 665.372,2	13.644
20	528.739,174 665.372,2	1	528.756,558 665.382,654	20.285

** Lungimile segmentelor sunt determinate în planul de proiecție Stereo 70 și sunt rotunjite la 1 milimetru.

*** Distanța dintre puncte este formată din segmente cumulate ce sunt mai mici decât valoarea 1 milimetru.

**DATE DESPRE IMOBILUL NR. 4337**

Oficiul de Cadastru și Publicitate Imobiliară SUCEAVA
Biroul de Cadastru și Publicitate Imobiliară Campulung Moldovenesc

A. Partea I. Descrierea imobilului

TEREN Intravilan

Adresa: Loc. Valea Putnei, Calea Transilvaniei, Nr. 22, Jud. Suceava

Nr. Crt	Nr cadastral Nr. topografic	Suprafața* (mp)	Observații / Referințe
A1	31108	694	Sector cadastral:81 Teren împrejmuit; Provenit din CF 31108, nr. cad. 31108, CF 30775, nr. top. 3287/5, parte din nr. top. 3287/4

Construcții

Crt	Nr cadastral Nr. topografic	Adresa	Observații / Referințe
A1.1		Loc. Valea Putnei, Calea Transilvaniei, Nr. 22, Jud. Suceava	Nr. niveluri:3; S. construita la sol:110 mp; S. construita desfasurata:330 mp; Casă de locuit, P+E+M
A1.2		Loc. Valea Putnei, Calea Transilvaniei, Nr. 22, Jud. Suceava	Nr. niveluri:1; S. construita la sol:47 mp; S. construita desfasurata:47 mp; Anexă, P, garaj

B. Partea II. Proprietari și acte

Inscrieri privitoare la dreptul de proprietate și alte drepturi reale		Referințe
9701 / 16/09/2011		
Act Notarial nr. 1263, din 20/04/2023 emis de Scraba Luminita Doru Paul;		
B1	Intabulare, drept de PROPRIETATE bun comun în devălmășie, dobândit prin Conventie, cota actuala 1/1 1) LUCĂU DRAGOȘ 2) LUCĂU NICOLETA	A1, A1.1
4337 / 18/12/2022		
Act Administrativ nr. Adeverință nr. 1700, din 02/11/2022 emis de Primăria Comunei Pojorâta;		
B2	Intabulare, drept de PROPRIETATE, dobândit prin Lege, cota actuala 1/1 1) LUCĂU DRAGOȘ 2) LUCĂU NICOLETA	A1.2

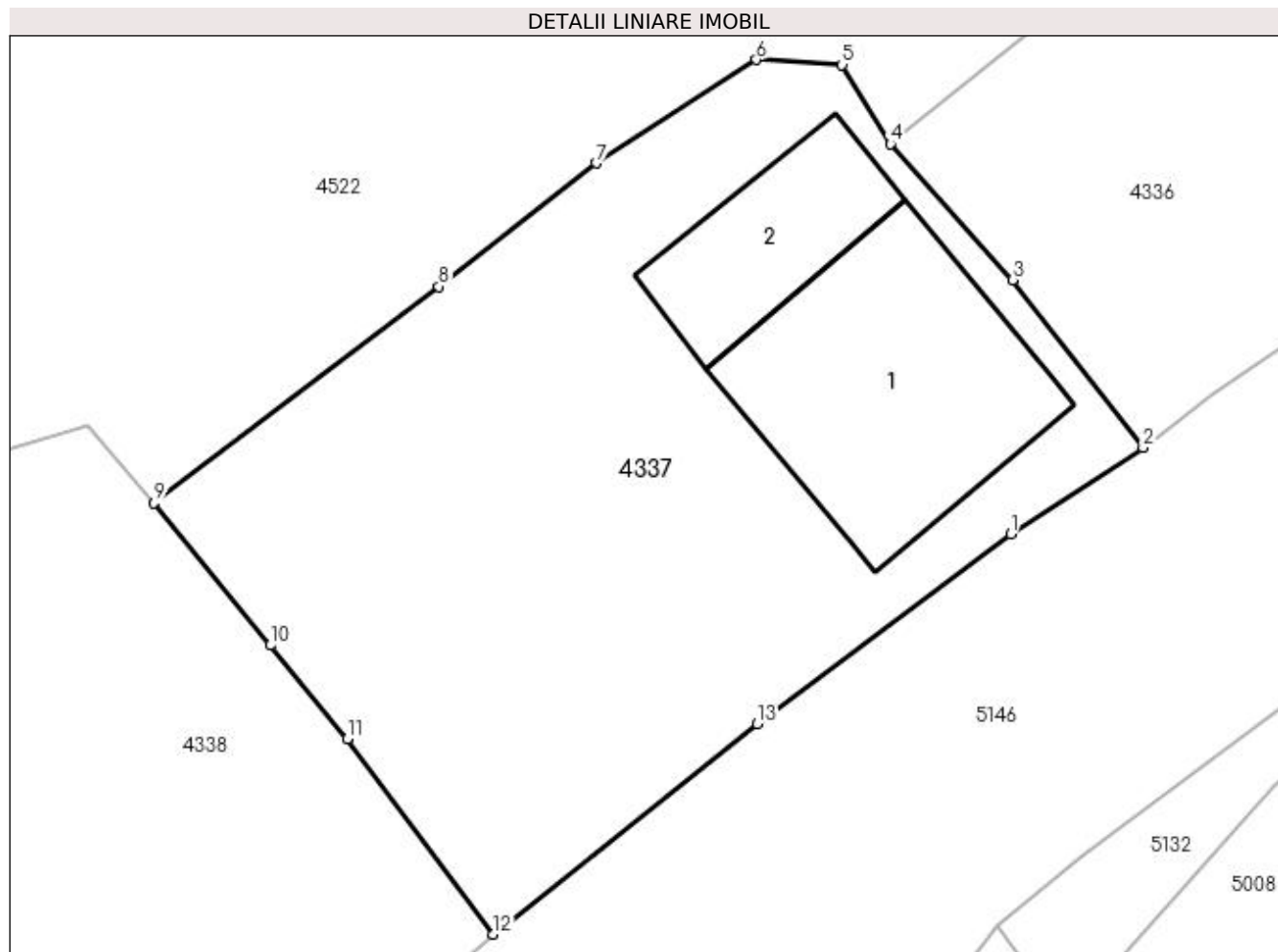
C. Partea III. SARCINI .

Inscrieri privind dezmembramintele dreptului de proprietate, drepturi reale de garanție și sarcini	Referințe
NU SUNT	

Anexa Nr. 1 La Partea I**Teren**

Nr cadastral	Suprafața (mp)*	Observații / Referințe
31108	694	Provenit din CF 31108, nr. cad. 31108, CF 30775, nr. top. 3287/5, parte din nr. top. 3287/4

* Suprafața este determinată în planul de proiecție Stereo 70.

**Date referitoare la teren**

Crt	Categorie folosință	Intra vilan	Suprafața (mp)	Tarla	Parcelă	Nr. topo	Observații / Referințe
1	curți construcții	DA	694	-	-	-	

Date referitoare la construcții

Crt	Număr	Destinație construcție	Supraf. (mp)	Situație juridică	Observații / Referințe
A1.1		construcții de locuințe	110	Cu acte	Nr. niveluri:3; S. construita la sol:110 mp; S. construita desfasurata:330 mp; Casă de locuit, P+E+M
A1.2		construcții anexa	47	Cu acte	Nr. niveluri:1; S. construita la sol:47 mp; S. construita desfasurata:47 mp; Anexă, P, garaj

Lungime Segmente

1) Valorile lungimilor segmentelor sunt obținute din proiecție în plan.

Punct început	X / Y	Punct sfârșit	X / Y	Lungime segment (** (m)
1	528.693,45 665.341,975	2	528.698,739 665.345,415	6.309
2	528.698,739 665.345,415	3	528.693,541 665.352,104	8.471

Punct început	X / Y	Punct sfârșit	X / Y	Lungime segment (** (m)
3	528.693,541 665.352,104	4	528.688,66 665.357,519	7.29
4	528.688,66 665.357,519	5	528.686,73 665.360,681	3.704
5	528.686,73 665.360,681	6	528.683,311 665.360,885	3.425
6	528.683,311 665.360,885	7	528.676,931 665.356,763	7.596
7	528.676,931 665.356,763	8	528.670,647 665.351,841	7.982
8	528.670,647 665.351,841	9	528.659,288 665.343,21	14.266
9	528.659,288 665.343,21	10	528.663,918 665.337,525	7.332
10	528.663,918 665.337,525	11	528.666,992 665.333,8	4.83
11	528.666,992 665.333,8	12	528.672,817 665.326,0	9.735
12	528.672,817 665.326,0	13	528.683,349 665.334,384	13.462
13	528.683,349 665.334,384	1	528.693,45 665.341,975	12.635

** Lungimile segmentelor sunt determinate în planul de proiecție Stereo 70 și sunt rotunjite la 1 milimetru.

*** Distanța dintre puncte este formată din segmente cumulate ce sunt mai mici decât valoarea 1 milimetru.



DATE DESPRE IMOBILUL NR. 4338

Oficiul de Cadastru și Publicitate Imobiliară SUCEAVA
Biroul de Cadastru și Publicitate Imobiliară Campulung Moldovenesc

A. Partea I. Descrierea imobilului

TEREN Intravilan

Adresa: Loc. Valea Putnei, Calea Transilvaniei, Nr. 24, 26, Jud. Suceava

Nr. Crt	Nr cadastral Nr. topografic	Suprafața* (mp)	Observații / Referințe
A1	30775	3.964	Sector cadastral:81 Teren neimprijmuit; CF 30775, parte din nr. top. 3287/4

Construcții

Crt	Nr cadastral Nr. topografic	Adresa	Observații / Referințe
A1.1		Loc. Valea Putnei, Calea Transilvaniei, Nr. 24, 26, Jud. Suceava	Nr. niveluri:1; S. construita la sol:69 mp; S. construita desfasurata:69 mp; Casă de locuit, P
A1.2		Loc. Valea Putnei, Calea Transilvaniei, Nr. 24, 26, Jud. Suceava	Nr. niveluri:1; S. construita la sol:47 mp; S. construita desfasurata:47 mp; Casă de locuit, P
A1.3		Loc. Valea Putnei, Calea Transilvaniei, Nr. 24, 26, Jud. Suceava	Nr. niveluri:2; S. construita la sol:137 mp; S. construita desfasurata:274 mp; Construcție P+E
A1.4		Loc. Valea Putnei, Calea Transilvaniei, Nr. 24, 26, Jud. Suceava	Nr. niveluri:1; S. construita la sol:135 mp; S. construita desfasurata:135 mp; Anexă, P
A1.5		Loc. Valea Putnei, Calea Transilvaniei, Nr. 24, 26, Jud. Suceava	Nr. niveluri:1; S. construita la sol:37 mp; S. construita desfasurata:37 mp; Anexă, P
A1.6		Loc. Valea Putnei, Calea Transilvaniei, Nr. 24, 26, Jud. Suceava	Nr. niveluri:1; S. construita la sol:23 mp; S. construita desfasurata:23 mp; Anexă, P
A1.7		Loc. Valea Putnei, Calea Transilvaniei, Nr. 24, 26, Jud. Suceava	Nr. niveluri:1; S. construita la sol:29 mp; S. construita desfasurata:29 mp; Anexă, P

B. Partea II. Proprietari și acte

Inscrieri privitoare la dreptul de proprietate și alte drepturi reale		Referințe
4338 / 18/12/2022		
Act Normativ nr. Lege nr. 7, din 13/03/1996 emis de Parlamentul României;		
B1	Intabulare, drept de PROPRIETATE, dobandit prin Lege, cota actuala 1/1 1) NEIDENTIFICAT NEIDENTIFICAT	A1
Act Administrativ nr. Adeverință nr. 1310, din 24/10/2022 emis de Primăria Comunei Pojorâta;		
B2	Se notează posesia faptică în favoarea lui 1) NIGA VASELENA	A1
Act Administrativ nr. Adeverință nr. 1700, din 02/11/2022 emis de Primăria Comunei Pojorâta;		
B3	Intabulare, drept de PROPRIETATE, dobandit prin Lege, cota actuala 1/1 1) NIGA VASELENA	A1.1, A1.2, A1.3, A1.4, A1.5, A1.6, A1.7

C. Partea III. SARCINI .

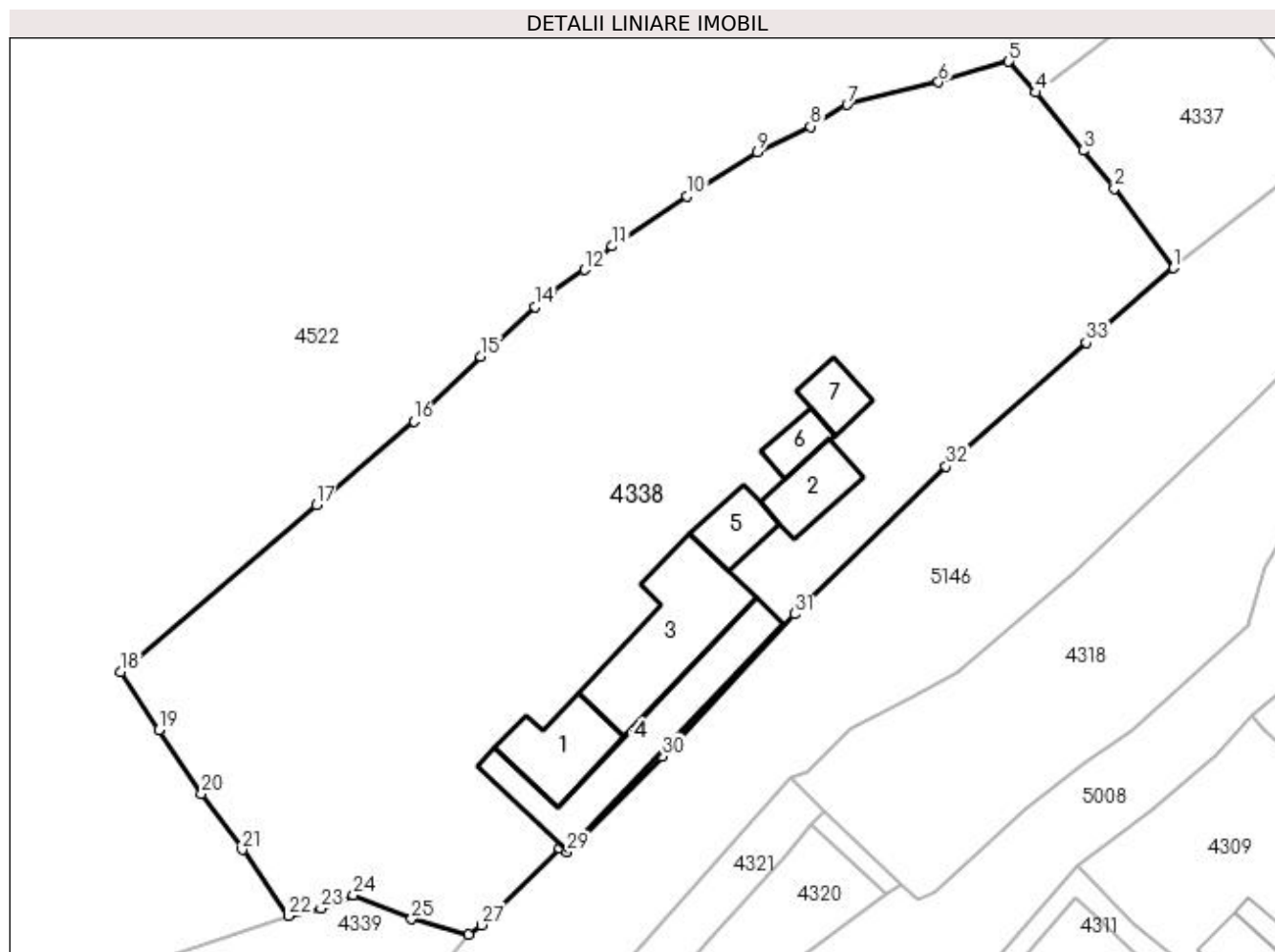
Inscrieri privind dezmembramintele dreptului de proprietate, drepturi reale de garanție și sarcini	Referințe
NU SUNT	

Anexa Nr. 1 La Partea I

Teren

Nr cadastral	Suprafața (mp)*	Observații / Referințe
30775	3.964	CF 30775, parte din nr. top. 3287/4

* Suprafața este determinată în planul de proiecție Stereo 70.



Date referitoare la teren

Crt	Categorie folosință	Intravilan	Suprafața (mp)	Tarla	Parcelă	Nr. topo	Observații / Referințe
1	curți constructii	DA	963	-	-	-	
2	arabil	DA	178	-	-	-	
3	faneata	DA	2.823	-	-	-	

Date referitoare la construcții

Crt	Număr	Destinație construcție	Supraf. (mp)	Situație juridică	Observații / Referințe
A1.1		construcții de locuințe	69	Cu acte	Nr. niveluri:1; S. construita la sol:69 mp; S. construita desfasurata:69 mp; Casă de locuit, P
A1.2		construcții de locuințe	47	Cu acte	Nr. niveluri:1; S. construita la sol:47 mp; S. construita desfasurata:47 mp; Casă de locuit, P
A1.3		construcții industriale și edilitare	137	Cu acte	Nr. niveluri:2; S. construita la sol:137 mp; S. construita desfasurata:274 mp; Construcție P+E
A1.4		construcții anexa	135	Cu acte	Nr. niveluri:1; S. construita la sol:135 mp; S. construita desfasurata:135 mp; Anexă, P
A1.5		construcții anexa	37	Cu acte	Nr. niveluri:1; S. construita la sol:37 mp; S. construita desfasurata:37 mp; Anexă, P
A1.6		construcții anexa	23	Cu acte	Nr. niveluri:1; S. construita la sol:23 mp; S. construita desfasurata:23 mp; Anexă, P
A1.7		construcții anexa	29	Cu acte	Nr. niveluri:1; S. construita la sol:29 mp; S. construita desfasurata:29 mp; Anexă, P

Lungime Segmente

1) Valorile lungimilor segmentelor sunt obținute din proiecție în plan.

Punct început	X / Y	Punct sfârșit	X / Y	Lungime segment (** (m)
1	528.672,817 665.326,0	2	528.666,992 665.333,8	9.735
3	528.663,918 665.337,525	4	528.659,288 665.343,21	7.332
5	528.656,618 665.346,259	6	528.649,739 665.344,242	7.169
7	528.640,755 665.342,019	8	528.637,155 665.339,882	4.186
9	528.631,953 665.337,349	10	528.625,068 665.333,041	8.122
11	528.617,709 665.328,129	12	528.615,021 665.325,833	3.535
13	528.611,772 665.323,668	14	528.610,148 665.322,182	2.201
15	528.604,766 665.317,344	16	528.598,231 665.310,969	9.129
17	528.588,672 665.302,793	18	528.569,438 665.286,388	25.28
19	528.573,191 665.280,667	20	528.577,417 665.274,449	7.518
21	528.581,396 665.268,936	22	528.585,933 665.262,439	7.924
23	528.589,124 665.263,171	24	528.592,313 665.264,496	3.453
25	528.598,002 665.262,127	26	528.603,573 665.260,638	5.767
27	528.604,844 665.261,564	28	528.612,564 665.269,045	10.75
29	528.613,271 665.268,717	30	528.622,603 665.278,127	13.253
31	528.635,617 665.292,07	32	528.650,464 665.306,555	20.742
33	528.664,228 665.318,677	1	528.672,817 665.326,0	11.287

Punct început	X / Y	Punct sfârșit	X / Y	Lungime segment (** (m)
2	528.666,992 665.333,8	3	528.663,918 665.337,525	4.83
4	528.659,288 665.343,21	5	528.656,618 665.346,259	4.053
6	528.649,739 665.344,242	7	528.640,755 665.342,019	9.255
8	528.637,155 665.339,882	9	528.631,953 665.337,349	5.786
10	528.625,068 665.333,041	11	528.617,709 665.328,129	8.848
12	528.615,021 665.325,833	13	528.611,772 665.323,668	3.904
14	528.610,148 665.322,182	15	528.604,766 665.317,344	7.237
16	528.598,231 665.310,969	17	528.588,672 665.302,793	12.579
18	528.569,438 665.286,388	19	528.573,191 665.280,667	6.842
20	528.577,417 665.274,449	21	528.581,396 665.268,936	6.799
22	528.585,933 665.262,439	23	528.589,124 665.263,171	3.274
24	528.592,313 665.264,496	25	528.598,002 665.262,127	6.163
26	528.603,573 665.260,638	27	528.604,844 665.261,564	1.573
28	528.612,564 665.269,045	29	528.613,271 665.268,717	0.779
30	528.622,603 665.278,127	31	528.635,617 665.292,07	19.073
32	528.650,464 665.306,555	33	528.664,228 665.318,677	18.341

** Lungimile segmentelor sunt determinate în planul de proiecție Stereo 70 și sunt rotunjite la 1 milimetru.

*** Distanța dintre puncte este formată din segmente cumulate ce sunt mai mici decât valoarea 1 milimetru.

**DATE DESPRE IMOBILUL NR. 4339**

Oficiul de Cadastru și Publicitate Imobiliară SUCEAVA
Biroul de Cadastru și Publicitate Imobiliară Câmpulung Moldovenesc

A. Partea I. Descrierea imobilului

TEREN Intravilan

Adresa: Loc. Valea Putnei, Calea Transilvaniei, Nr. 28, Jud. Suceava

Nr. Crt	Nr cadastral Nr. topografic	Suprafața* (mp)	Observații / Referințe
A1	35900	930	Sector cadastral:81 Teren imprejmuit; Provenit din CF 35900, nr. top. 3287/13

Construcții

Crt	Nr cadastral Nr. topografic	Adresa	Observații / Referințe
A1.1		Loc. Valea Putnei, Calea Transilvaniei, Nr. 28, Jud. Suceava	Nr. niveluri:1; S. construita la sol:54 mp; S. construita desfasurata:54 mp; Construcție P

B. Partea II. Proprietari și acte

Inscrieri privitoare la dreptul de proprietate și alte drepturi reale		Referințe
4004 / 12/10/1995		
Hotarare Judecatoreasca nr. SENTINTA_CIVILA nr. 1328, din 06/04/1995 emis de Judecătoria Câmpulung Moldovenesc;		
B1	Intabulare, drept de PROPRIETATE, dobandit prin Hotarare Judecatoreasca, cota actuala 1/1 1) ONICA CONSTANTIN	A1
4339 / 18/12/2022		
Act Administrativ nr. Adeverință nr. 1700, din 02/11/2022 emis de Primăria Comunei Pojorâta;		
B2	Intabulare, drept de PROPRIETATE, dobandit prin Lege, cota actuala 1/1 1) ONICA CONSTANTIN	A1.1

C. Partea III. SARCINI .

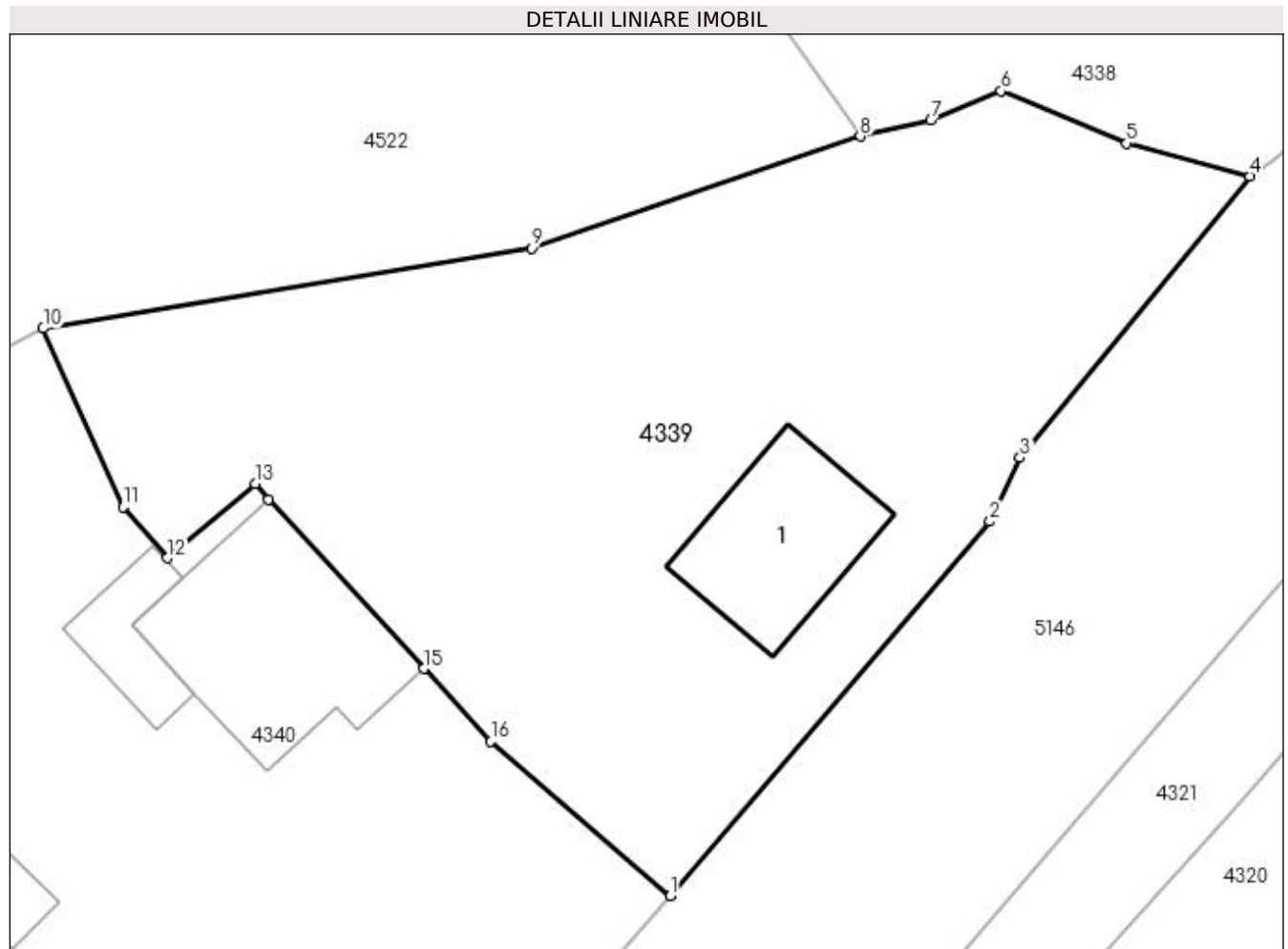
Inscrieri privind dezmembramintele dreptului de proprietate, drepturi reale de garanție și sarcini	Referințe
NU SUNT	

Anexa Nr. 1 La Partea I

Teren

Nr cadastral	Suprafața (mp)*	Observații / Referințe
35900	930	Provenit din CF 35900, nr. top. 3287/13

* Suprafața este determinată în planul de proiecție Stereo 70.



Date referitoare la teren

Crt	Categorie folosință	Intra vilan	Suprafața (mp)	Tarla	Parcelă	Nr. topo	Observații / Referințe
1	curți constructii	DA	143	-	-	-	
2	faneata	DA	787	-	-	-	

Date referitoare la construcții

Crt	Număr	Destinație construcție	Supraf. (mp)	Situație juridică	Observații / Referințe
A1.1		construcții industriale și edilitare	54	Cu acte	Nr. niveluri:1; S. construita la sol:54 mp; S. construita desfasurata:54 mp; Construcție P

Lungime Segmente

1) Valorile lungimilor segmentelor sunt obținute din proiecție în plan.

Punct început	X / Y	Punct sfârșit	X / Y	Lungime segment (** (m)
1	528.577,323 665.228,042	2	528.591,8 665.245,002	22.299
2	528.591,8 665.245,002	3	528.593,163 665.247,895	3.198

Punct început	X / Y	Punct sfârșit	X / Y	Lungime segment (** (m)
3	528.593,163 665.247,895	4	528.603,573 665.260,638	16.455
4	528.603,573 665.260,638	5	528.598,002 665.262,127	5.767
5	528.598,002 665.262,127	6	528.592,313 665.264,496	6.163
6	528.592,313 665.264,496	7	528.589,124 665.263,171	3.453
7	528.589,124 665.263,171	8	528.585,933 665.262,439	3.274
8	528.585,933 665.262,439	9	528.571,055 665.257,383	15.714
9	528.571,055 665.257,383	10	528.548,913 665.253,747	22.439
10	528.548,913 665.253,747	11	528.552,535 665.245,666	8.856
11	528.552,535 665.245,666	12	528.554,531 665.243,345	3.061
12	528.554,531 665.243,345	13	528.558,51 665.246,712	5.212
13	528.558,51 665.246,712	14	528.559,138 665.246,003	0.947
14	528.559,138 665.246,003	15	528.566,17 665.238,34	10.401
15	528.566,17 665.238,34	16	528.569,197 665.235,045	4.474
16	528.569,197 665.235,045	1	528.577,323 665.228,042	10.727

** Lungimile segmentelor sunt determinate în planul de proiecție Stereo 70 și sunt rotunjite la 1 milimetru.

*** Distanța dintre puncte este formată din segmente cumulate ce sunt mai mici decât valoarea 1 milimetru.

**DATE DESPRE IMOBILUL NR. 4340**

Oficiul de Cadastru și Publicitate Imobiliară SUCEAVA
Biroul de Cadastru și Publicitate Imobiliară Campulung Moldovenesc

A. Partea I. Descrierea imobilului

TEREN Intravilan

Adresa: Loc. Valea Putnei, Calea Transilvaniei, Nr. 30, 32, Jud. Suceava

Nr. Crt	Nr cadastral Nr. topografic	Suprafața* (mp)	Observații / Referințe
A1	35959	983	Sector cadastral:81 Teren imprejmuit; Provenit din CF 35959, nr. top. 3287/14

Construcții

Crt	Nr cadastral Nr. topografic	Adresa	Observații / Referințe
A1.1		Loc. Valea Putnei, Calea Transilvaniei, Nr. 30, 32, Jud. Suceava	Nr. niveluri:2; S. construita la sol:81 mp; S. construita desfasurata:162 mp; Casă de locuit, P+E
A1.2		Loc. Valea Putnei, Calea Transilvaniei, Nr. 30, 32, Jud. Suceava	Nr. niveluri:1; S. construita la sol:21 mp; S. construita desfasurata:21 mp; Anexă, P
A1.3		Loc. Valea Putnei, Calea Transilvaniei, Nr. 30, 32, Jud. Suceava	Nr. niveluri:1; S. construita la sol:13 mp; S. construita desfasurata:13 mp; Anexă, P
A1.4		Loc. Valea Putnei, Calea Transilvaniei, Nr. 30, 32, Jud. Suceava	Nr. niveluri:1; S. construita la sol:24 mp; S. construita desfasurata:24 mp; Anexă, P

B. Partea II. Proprietari și acte

Inscrieri privitoare la dreptul de proprietate și alte drepturi reale		Referințe
4044 / 12/10/1995		
Hotarare Judecatoreasca nr. SENTINTA_CIVILA nr. 1328, din 06/04/1995 emis de Judecătoria Câmpulung Moldovenesc;		
B1	Intabulare, drept de PROPRIETATE, dobandit prin Hotarare Judecatoreasca, cota actuala 1/1 1) ONICA VASILE	A1
4340 / 18/12/2022		
Act Administrativ nr. Adeverință nr. 1700, din 02/11/2022 emis de Primăria Comunei Pojorâta;		
B2	Intabulare, drept de PROPRIETATE, dobandit prin Lege, cota actuala 1/1 1) ONICA VASILE	A1.1, A1.2, A1.3, A1.4

C. Partea III. SARCINI .

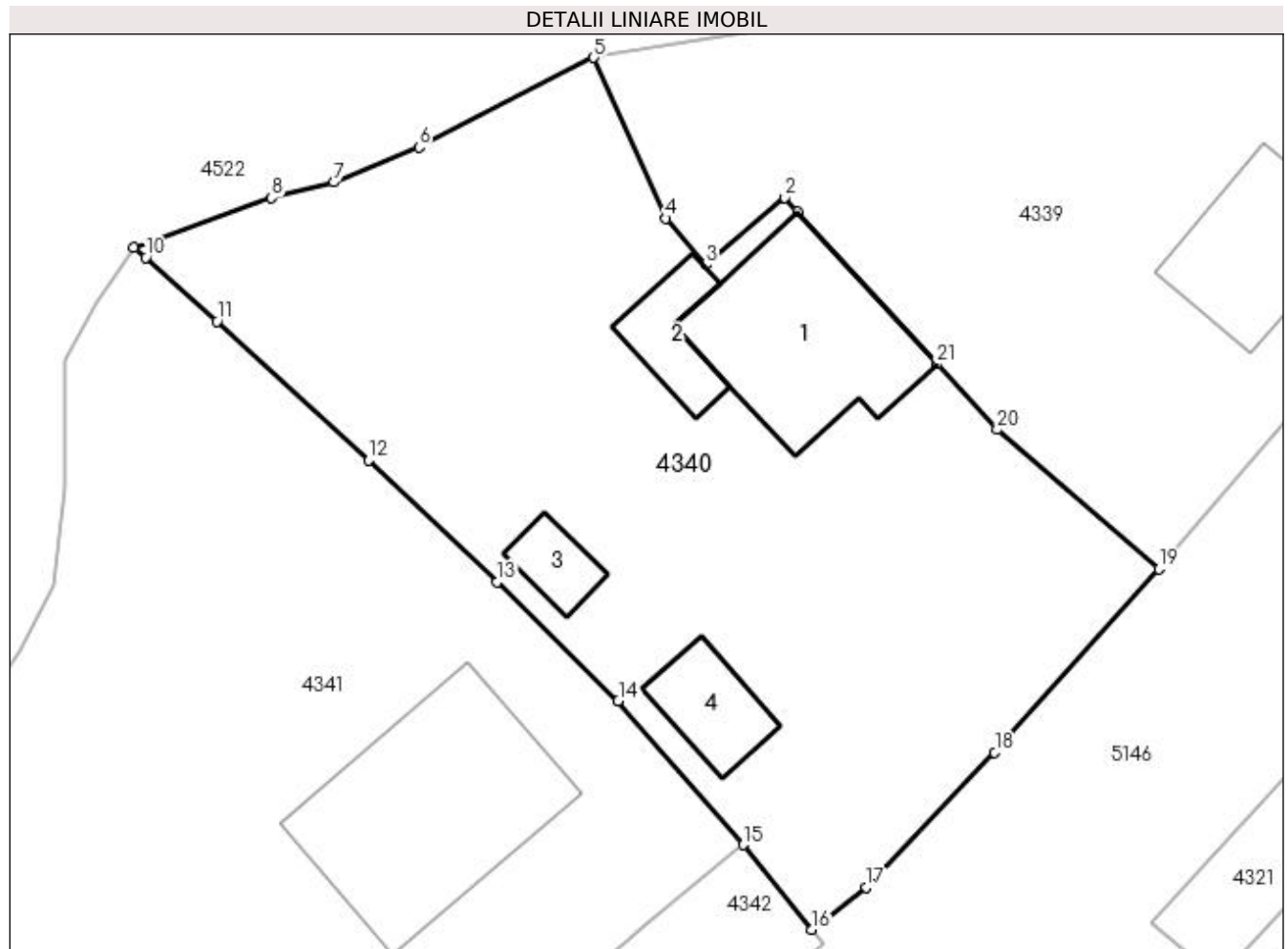
Inscrieri privind dezmembramintele dreptului de proprietate, drepturi reale de garanție și sarcini	Referințe
NU SUNT	

Anexa Nr. 1 La Partea I

Teren

Nr cadastral	Suprafața (mp)*	Observații / Referințe
35959	983	Provenit din CF 35959, nr. top. 3287/14

* Suprafața este determinată în planul de proiecție Stereo 70.



Date referitoare la teren

Crt	Categorie folosință	Intra vilan	Suprafața (mp)	Tarla	Parcelă	Nr. topo	Observații / Referințe
1	curți constructii	DA	259	-	-	-	
2	faneata	DA	724	-	-	-	

Date referitoare la construcții

Crt	Număr	Destinație construcție	Supraf. (mp)	Situație juridică	Observații / Referințe
A1.1		construcții de locuințe	81	Cu acte	Nr. niveluri:2; S. construita la sol:81 mp; S. construita desfasurata:162 mp; Casă de locuit, P+E
A1.2		construcții anexa	21	Cu acte	Nr. niveluri:1; S. construita la sol:21 mp; S. construita desfasurata:21 mp; Anexă, P
A1.3		construcții anexa	13	Cu acte	Nr. niveluri:1; S. construita la sol:13 mp; S. construita desfasurata:13 mp; Anexă, P
A1.4		construcții anexa	24	Cu acte	Nr. niveluri:1; S. construita la sol:24 mp; S. construita desfasurata:24 mp; Anexă, P

Lungime Segmente

1) Valorile lungimilor segmentelor sunt obținute din proiecție în plan.

Punct început	X / Y	Punct sfârșit	X / Y	Lungime segment (** (m)	Punct început	X / Y	Punct sfârșit	X / Y	Lungime segment (** (m)
---------------	-------	---------------	-------	-------------------------	---------------	-------	---------------	-------	-------------------------

Punct început	X / Y	Punct sfârșit	X / Y	Lungime segment (** (m)
1	528.559,138 665.246,003	2	528.558,51 665.246,712	0.947
3	528.554,531 665.243,345	4	528.552,535 665.245,666	3.061
5	528.548,913 665.253,747	6	528.540,11 665.249,236	9.892
7	528.535,83 665.247,475	8	528.532,702 665.246,691	3.225
9	528.525,78 665.244,187	10	528.526,363 665.243,69	0.766
11	528.529,947 665.240,492	12	528.537,588 665.233,501	10.357
13	528.544,028 665.227,381	14	528.550,134 665.221,412	8.539
15	528.556,421 665.214,165	16	528.559,889 665.209,912	5.488
17	528.562,618 665.212,033	18	528.569,071 665.218,816	9.362
19	528.577,323 665.228,042	20	528.569,197 665.235,045	10.727
21	528.566,17 665.238,34	1	528.559,138 665.246,003	10.401

Punct început	X / Y	Punct sfârșit	X / Y	Lungime segment (** (m)
2	528.558,51 665.246,712	3	528.554,531 665.243,345	5.212
4	528.552,535 665.245,666	5	528.548,913 665.253,747	8.856
6	528.540,11 665.249,236	7	528.535,83 665.247,475	4.628
8	528.532,702 665.246,691	9	528.525,78 665.244,187	7.361
10	528.526,363 665.243,69	11	528.529,947 665.240,492	4.803
12	528.537,588 665.233,501	13	528.544,028 665.227,381	8.884
14	528.550,134 665.221,412	15	528.556,421 665.214,165	9.594
16	528.559,889 665.209,912	17	528.562,618 665.212,033	3.456
18	528.569,071 665.218,816	19	528.577,323 665.228,042	12.378
20	528.569,197 665.235,045	21	528.566,17 665.238,34	4.474

** Lungimile segmentelor sunt determinate în planul de proiecție Stereo 70 și sunt rotunjite la 1 milimetru.

*** Distanța dintre puncte este formată din segmente cumulate ce sunt mai mici decât valoarea 1 milimetru.

**DATE DESPRE IMOBILUL NR. 4341**

Oficiul de Cadastru și Publicitate Imobiliară SUCEAVA
Biroul de Cadastru și Publicitate Imobiliară Campulung Moldovenesc

A. Partea I. Descrierea imobilului

TEREN Intravilan

Adresa: Loc. Valea Putnei, Calea Transilvaniei, Nr. 34, Jud. Suceava

Nr. Crt	Nr cadastral Nr. topografic	Suprafața* (mp)	Observații / Referințe
A1	30591	Din acte: 1.638 Masurata: 1.453	Sector cadastral:81 Teren neimprejmuț; Provenit din CF 30591, nr. cad. 30591

Construcții

Crt	Nr cadastral Nr. topografic	Adresa	Observații / Referințe
A1.1		Loc. Valea Putnei, Calea Transilvaniei, Nr. 34, Jud. Suceava	Nr. niveluri:2; S. construita la sol:109 mp; S. construita desfasurata:218 mp; Casă de locuit, P+M, Casa de locuit, P+M, 2017, din BCA
A1.2		Loc. Valea Putnei, Calea Transilvaniei, Nr. 34, Jud. Suceava	Nr. niveluri:1; S. construita la sol:44 mp; S. construita desfasurata:44 mp; Anexă, P, Garaj + Magazie, 2017, din BCA

B. Partea II. Proprietari și acte

Inscrieri privitoare la dreptul de proprietate și alte drepturi reale		Referințe
4927 / 18/06/2010		
Act Notarial nr. 593, din 18/06/2010 emis de BNP LILIANA TARAN;		
B1	Intabulare, drept de PROPRIETATE, dobandit prin Conventie, cota actuala 1/1 1) ISTRATE CRISTIAN MIHAI	A1
6912 / 18/05/2017		
Act Administrativ nr. 2771, din 16/05/2017 emis de Primaria Pojorata (act administrativ nr 2770 din 16.05.2017, emis de Primaria Pojorata;act administrativ nr 11 din 17.04.2013, emis de Primaria Pojorata);		
B2	Intabulare, drept de PROPRIETATE, dobandit prin Construire, cota actuala 1/1 1) ISTRATE CRISTIAN MIHAI 2) BURLEAN MARIA - IULIANA	A1.1, A1.2

C. Partea III. SARCINI .

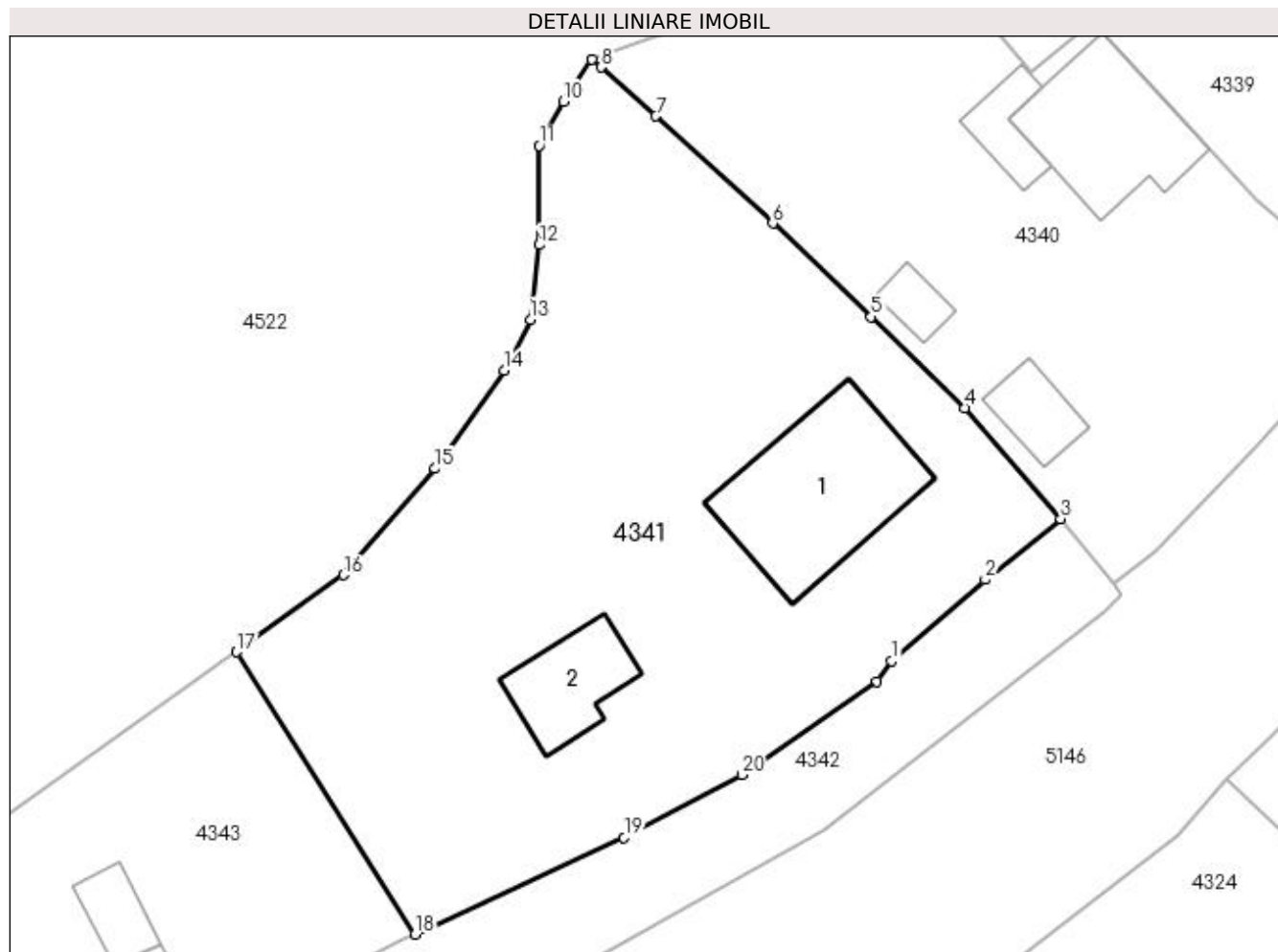
Inscrieri privind dezmembramintele dreptului de proprietate, drepturi reale de garanție și sarcini	Referințe
NU SUNT	

Anexa Nr. 1 La Partea I

Teren

Nr cadastral	Suprafața (mp)*	Observații / Referințe
30591	Din acte: 1.638 Masurata: 1.453	Provenit din CF 30591, nr. cad. 30591

* Suprafața este determinată în planul de proiecție Stereo 70.



Date referitoare la teren

Crt	Categorie folosință	Intra vilan	Suprafața (mp)	Tarla	Parcelă	Nr. topo	Observații / Referințe
1	curți constructii	DA	271	-	-	-	
2	faneata	DA	1.182	-	-	-	

Date referitoare la construcții

Crt	Număr	Destinație construcție	Supraf. (mp)	Situație juridică	Observații / Referințe
A1.1		construcții de locuințe	109	Cu acte	Nr. niveluri:2; S. construita la sol:109 mp; S. construita desfasurata:218 mp; Casă de locuit, P+M, Casa de locuit, P+M, 2017, din BCA
A1.2		construcții anexa	44	Cu acte	Nr. niveluri:1; S. construita la sol:44 mp; S. construita desfasurata:44 mp; Anexă, P, Garaj + Magazie, 2017, din BCA

Lungime Segmente

1) Valorile lungimilor segmentelor sunt obținute din proiecție în plan.

Punct început	X / Y	Punct sfârșit	X / Y	Lungime segment (** (m)
1	528.545,37 665.204,863	2	528.551,49 665.210,196	8.118

Punct început	X / Y	Punct sfârșit	X / Y	Lungime segment (** (m)
2	528.551,49 665.210,196	3	528.556,421 665.214,165	6.33

Punct început	X / Y	Punct sfârșit	X / Y	Lungime segment (** (m))
3	528.556,421 665.214,165	4	528.550,134 665.221,412	9.594
5	528.544,028 665.227,381	6	528.537,588 665.233,501	8.884
7	528.529,947 665.240,492	8	528.526,363 665.243,69	4.803
9	528.525,78 665.244,187	10	528.523,909 665.241,432	3.33
11	528.522,322 665.238,565	12	528.522,33 665.232,082	6.483
13	528.521,741 665.227,196	14	528.520,046 665.223,869	3.734
15	528.515,509 665.217,456	16	528.509,517 665.210,499	9.182
17	528.502,524 665.205,458	18	528.514,206 665.187,008	21.837
19	528.527,874 665.193,327	20	528.535,563 665.197,425	8.713
21	528.544,4 665.203,546	1	528.545,37 665.204,863	1.636

Punct început	X / Y	Punct sfârșit	X / Y	Lungime segment (** (m))
4	528.550,134 665.221,412	5	528.544,028 665.227,381	8.539
6	528.537,588 665.233,501	7	528.529,947 665.240,492	10.357
8	528.526,363 665.243,69	9	528.525,78 665.244,187	0.766
10	528.523,909 665.241,432	11	528.522,322 665.238,565	3.277
12	528.522,33 665.232,082	13	528.521,741 665.227,196	4.921
14	528.520,046 665.223,869	15	528.515,509 665.217,456	7.856
16	528.509,517 665.210,499	17	528.502,524 665.205,458	8.621
18	528.514,206 665.187,008	19	528.527,874 665.193,327	15.058
20	528.535,563 665.197,425	21	528.544,4 665.203,546	10.75

** Lungimile segmentelor sunt determinate în planul de proiecție Stereo 70 și sunt rotunjite la 1 milimetru.

*** Distanța dintre puncte este formată din segmente cumulate ce sunt mai mici decât valoarea 1 milimetru.

**DATE DESPRE IMOBILUL NR. 4342**

Oficiul de Cadastru și Publicitate Imobiliară SUCEAVA
 Biroul de Cadastru și Publicitate Imobiliară Campulung Moldovenesc

A. Partea I. Descrierea imobilului

TEREN Intravilan

Adresa: Loc. Valea Putnei, Jud. Suceava, Loc numit Valea Putnei

Nr. Crt	Nr cadastral Nr. topografic	Suprafața* (mp)	Observații / Referințe
A1	36002	414	Sector cadastral:81 Teren neimprejmuit; Provenit din CF 36002, nr. top. 3288/44

B. Partea II. Proprietari și acte

Inscrieri privitoare la dreptul de proprietate și alte drepturi reale		Referințe
2619 / 25/09/2006		
Act Normativ nr. legea 198/2004, din 01/01/2004 emis de Guvernul Romaniei (HG 659/2005, HG 941, din 10/06/2004);		
B1	Intabulare, drept de PROPRIETATE, dobandit prin Expropriere, cota actuala 1/1 1) STATUL ROMÂN , CIF:999999999999, LIPSĂ CUI/CIF	A1
Act Normativ nr. Legea 198/2004, din 01/01/2001 emis de Guvernul Romaniei (HG 659/2005, HG 941, din 10/06/2004);		
B2	Intabulare, drept de ADMINISTRARE 1) COMPANIA NATIONALA DE AUTOSTRAZI SI DRUMURI NATIONALE DIN ROMANIA SA , CIF: 999999999999	A1

C. Partea III. SARCINI .

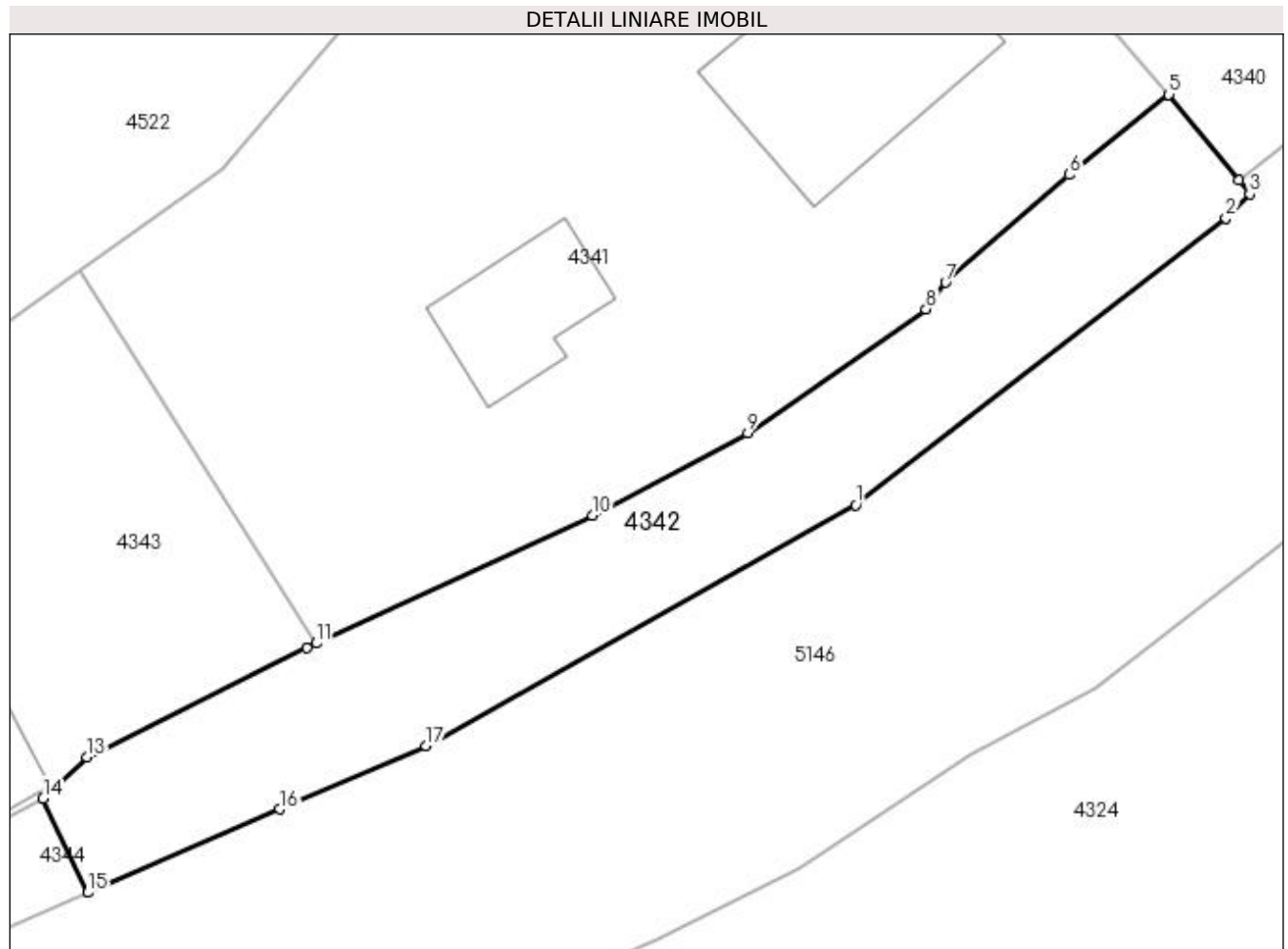
Inscrieri privind dezmembramintele dreptului de proprietate, drepturi reale de garanție și sarcini	Referințe
NU SUNT	

Anexa Nr. 1 La Partea I

Teren

Nr cadastral	Suprafața (mp)*	Observații / Referințe
36002	414	Provenit din CF 36002, nr. top. 3288/44

* Suprafața este determinată în planul de proiecție Stereo 70.



Date referitoare la teren

Crt	Categorie folosință	Intra vilan	Suprafața (mp)	Tarla	Parcelă	Nr. topo	Observații / Referințe
1	faneata	DA	414	-	-	-	

Lungime Segmente

1) Valorile lungimilor segmentelor sunt obținute din proiecție în plan.

Punct început	X / Y	Punct sfârșit	X / Y	Lungime segment (** (m)
1	528.540,907 665.193,858	2	528.559,259 665.208,054	23.202
2	528.559,259 665.208,054	3	528.560,433 665.209,245	1.672
3	528.560,433 665.209,245	4	528.559,889 665.209,912	0.861
4	528.559,889 665.209,912	5	528.556,421 665.214,165	5.488
5	528.556,421 665.214,165	6	528.551,49 665.210,196	6.33

Punct început	X / Y	Punct sfârșit	X / Y	Lungime segment (** (m)
6	528.551,49 665.210,196	7	528.545,37 665.204,863	8.118
7	528.545,37 665.204,863	8	528.544,4 665.203,546	1.636
8	528.544,4 665.203,546	9	528.535,563 665.197,425	10.75
9	528.535,563 665.197,425	10	528.527,874 665.193,327	8.713
10	528.527,874 665.193,327	11	528.514,206 665.187,008	15.058
11	528.514,206 665.187,008	12	528.513,721 665.186,783	0.535
12	528.513,721 665.186,783	13	528.502,851 665.181,375	12.141
13	528.502,851 665.181,375	14	528.500,673 665.179,321	2.994
14	528.500,673 665.179,321	15	528.502,889 665.174,668	5.154
15	528.502,889 665.174,668	16	528.512,399 665.178,788	10.364
16	528.512,399 665.178,788	17	528.519,633 665.181,921	7.883
17	528.519,633 665.181,921	1	528.540,907 665.193,858	24.394

** Lungimile segmentelor sunt determinate în planul de proiecție Stereo 70 și sunt rotunjite la 1 milimetru.

*** Distanța dintre puncte este formată din segmente cumulate ce sunt mai mici decât valoarea 1 milimetru.

**DATE DESPRE IMOBILUL NR. 4343**

Oficiul de Cadastru și Publicitate Imobiliară SUCEAVA
Biroul de Cadastru și Publicitate Imobiliară Câmpulung Moldovenesc

A. Partea I. Descrierea imobilului

TEREN Intravilan

Adresa: Loc. Valea Putnei, Calea Transilvaniei, Nr. 36, Jud. Suceava

Nr. Crt	Nr cadastral Nr. topografic	Suprafața* (mp)	Observații / Referințe
A1	30590	Din acte: 1.028 Masurata: 795	Sector cadastral:81 Teren neimprijmuit; Provenit din CF 30590, nr. cad. 30590

Construcții

Crt	Nr cadastral Nr. topografic	Adresa	Observații / Referințe
A1.1		Loc. Valea Putnei, Calea Transilvaniei, Nr. 36, Jud. Suceava	Nr. niveluri:1; S. construita la sol:64 mp; S. construita desfasurata:64 mp; Casă de locuit, P
A1.2		Loc. Valea Putnei, Calea Transilvaniei, Nr. 36, Jud. Suceava	Nr. niveluri:1; S. construita la sol:22 mp; S. construita desfasurata:22 mp; Anexă, P
A1.3		Loc. Valea Putnei, Calea Transilvaniei, Nr. 36, Jud. Suceava	Nr. niveluri:1; S. construita la sol:20 mp; S. construita desfasurata:20 mp; Anexă, P

B. Partea II. Proprietari și acte

Inscrieri privitoare la dreptul de proprietate și alte drepturi reale		Referințe
4926 / 18/06/2010		
Hotarare Judecatoreasca nr. 852, din 19/05/2009 emis de Judecătoria Câmpulung Moldovenesc;		
B1	Intabulare, drept de PROPRIETATE, dobandit prin Hotarare Judecatoreasca, cota actuala 4/8 1) BODNAR NICOLAE	A1
B2	Intabulare, drept de PROPRIETATE, ca bun comun, dobandit prin Hotarare Judecatoreasca, cota actuala 4/8 1) BODNAR NICOLAE	A1.1, A1.2, A1.3
Act Notarial nr. 22, din 02/06/2010 emis de BNP TARAN LILIANA;		
B3	Intabulare, drept de PROPRIETATE, dobandit prin Succesiune, cota actuala 1/8 1) ISTRATE MARIANA , Lipsă CNP	A1, A1.1, A1.2, A1.3
B4	Intabulare, drept de PROPRIETATE, dobandit prin Succesiune, cota actuala 1/8 1) BODNAR GIGEL , Lipsă CNP	A1, A1.1, A1.2, A1.3
B5	Intabulare, drept de PROPRIETATE, dobandit prin Succesiune, cota actuala 1/8 1) ANDRONICESCU GETA-LILIANA	A1, A1.1, A1.2, A1.3
B6	Intabulare, drept de PROPRIETATE, dobandit prin Succesiune, cota actuala 1/8 1) BODNAR NICOLAE	A1, A1.1, A1.2, A1.3

C. Partea III. SARCINI .

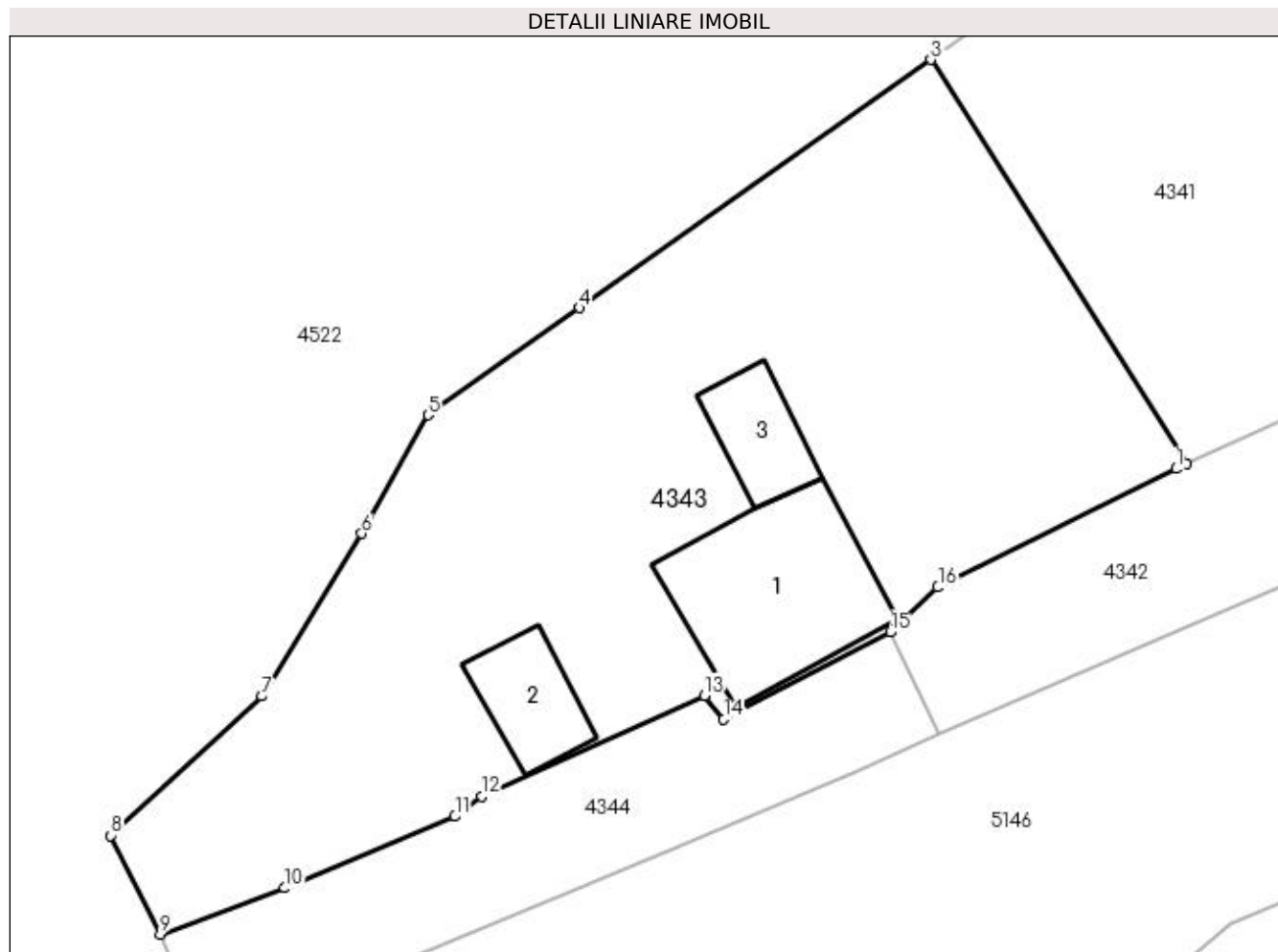
Inscrieri privind dezmembramintele dreptului de proprietate, drepturi reale de garanție și sarcini	Referințe
NU SUNT	

Anexa Nr. 1 La Partea I

Teren

Nr cadastral	Suprafața (mp)*	Observații / Referințe
30590	Din acte: 1.028 Masurata: 795	Provenit din CF 30590, nr. cad. 30590

* Suprafața este determinată în planul de proiecție Stereo 70.



Date referitoare la teren

Crt	Categorie folosință	Intra vilan	Suprafața (mp)	Tarla	Parcelă	Nr. topo	Observații / Referințe
1	curți constructii	DA	217	-	-	-	
2	faneata	DA	578	-	-	-	

Date referitoare la construcții

Crt	Număr	Destinație construcție	Supraf. (mp)	Situație juridică	Observații / Referințe
A1.1		construcții de locuințe	64	Cu acte	Nr. niveluri:1; S. construita la sol:64 mp; S. construita desfasurata:64 mp; Casă de locuit, P
A1.2		construcții anexa	22	Cu acte	Nr. niveluri:1; S. construita la sol:22 mp; S. construita desfasurata:22 mp; Anexă, P
A1.3		construcții anexa	20	Cu acte	Nr. niveluri:1; S. construita la sol:20 mp; S. construita desfasurata:20 mp; Anexă, P

Lungime Segmente

1) Valorile lungimilor segmentelor sunt obținute din proiecție în plan.

Punct început	X / Y	Punct sfârșit	X / Y	Lungime segment (** (m)
1	528.513,721 665.186,783	2	528.514,206 665.187,008	0.535

Punct început	X / Y	Punct sfârșit	X / Y	Lungime segment (** (m)
2	528.514,206 665.187,008	3	528.502,524 665.205,458	21.837
3	528.502,524 665.205,458	4	528.486,474 665.194,126	19.647
4	528.486,474 665.194,126	5	528.479,562 665.189,239	8.465
5	528.479,562 665.189,239	6	528.476,54 665.183,827	6.199
6	528.476,54 665.183,827	7	528.471,969 665.176,398	8.723
7	528.471,969 665.176,398	8	528.465,075 665.170,04	9.378
8	528.465,075 665.170,04	9	528.467,348 665.165,529	5.051
9	528.467,348 665.165,529	10	528.473,021 665.167,642	6.054
10	528.473,021 665.167,642	11	528.480,798 665.170,914	8.437
11	528.480,798 665.170,914	12	528.482,016 665.171,819	1.517
12	528.482,016 665.171,819	13	528.492,192 665.176,421	11.168
13	528.492,192 665.176,421	14	528.493,072 665.175,354	1.383
14	528.493,072 665.175,354	15	528.500,673 665.179,321	8.574
15	528.500,673 665.179,321	16	528.502,851 665.181,375	2.994
16	528.502,851 665.181,375	1	528.513,721 665.186,783	12.141

** Lungimile segmentelor sunt determinate în planul de proiecție Stereo 70 și sunt rotunjite la 1 milimetru.

*** Distanța dintre puncte este formată din segmente cumulate ce sunt mai mici decât valoarea 1 milimetru.

**DATE DESPRE IMOBILUL NR. 4344**

Oficiul de Cadastru și Publicitate Imobiliară SUCEAVA
Biroul de Cadastru și Publicitate Imobiliară Campulung Moldovenesc

A. Partea I. Descrierea imobilului

TEREN Intravilan

Adresa: Loc. Valea Putnei, Jud. Suceava, Loc numit Valea Putnei

Nr. Crt	Nr cadastral Nr. topografic	Suprafața* (mp)	Observații / Referințe
A1	35897	192	Sector cadastral:81 Teren neimprejmuit; Provenit din CF 35897, nr. top. 913/2

B. Partea II. Proprietari și acte

Inscrieri privitoare la dreptul de proprietate și alte drepturi reale		Referințe
2619 / 25/09/2006		
Act Normativ nr. lege198/2004, HG 659/2005, m HG 941, din 10/06/2004 emis de Guvernul Romaniei;		
B1	Intabulare, drept de PROPRIETATE, dobandit prin Expropriere, cota actuala 1/1 1) STATUL ROMÂN, CIF:9999999999999, LIPSĂ CUI/CIF	A1
B2	Intabulare, drept de ADMINISTRARE 1) COMPANIA NATIONALA DE AUTOSTRAZI SI DRUMURI NATIONALE DIN ROMANIA SA, CIF: 9999999999999, Lipsă CUI	A1

C. Partea III. SARCINI .

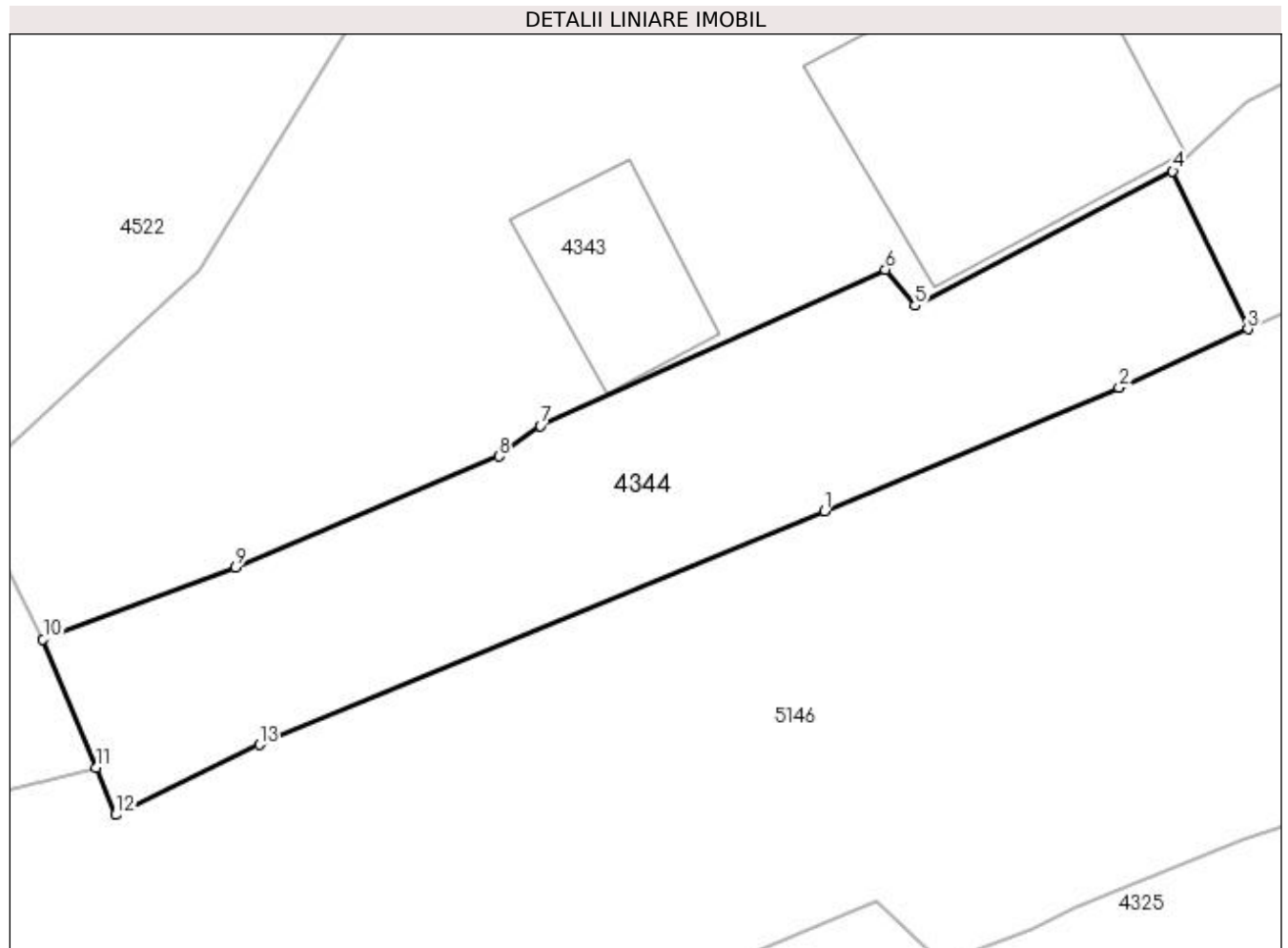
Inscrieri privind dezmembramintele dreptului de proprietate, drepturi reale de garanție și sarcini	Referințe
NU SUNT	

Anexa Nr. 1 La Partea I

Teren

Nr cadastral	Suprafața (mp)*	Observații / Referințe
35897	192	Provenit din CF 35897, nr. top. 913/2

* Suprafața este determinată în planul de proiecție Stereo 70.



Date referitoare la teren

Crt	Categorie folosință	Intra vilan	Suprafața (mp)	Tarla	Parcelă	Nr. topo	Observații / Referințe
1	faneata	DA	192	-	-	-	

Lungime Segmente

1) Valorile lungimilor segmentelor sunt obținute din proiecție în plan.

Punct început	X / Y	Punct sfârșit	X / Y	Lungime segment (** (m)
1	528.490,398 665.169,298	2	528.499,089 665.172,94	9.423
2	528.499,089 665.172,94	3	528.502,889 665.174,668	4.174
3	528.502,889 665.174,668	4	528.500,673 665.179,321	5.154
4	528.500,673 665.179,321	5	528.493,072 665.175,354	8.574
5	528.493,072 665.175,354	6	528.492,192 665.176,421	1.383

Punct început	X / Y	Punct sfârșit	X / Y	Lungime segment (** (m)
6	528.492,192 665.176,421	7	528.482,016 665.171,819	11.168
7	528.482,016 665.171,819	8	528.480,798 665.170,914	1.517
8	528.480,798 665.170,914	9	528.473,021 665.167,642	8.437
9	528.473,021 665.167,642	10	528.467,348 665.165,529	6.054
10	528.467,348 665.165,529	11	528.468,917 665.161,737	4.104
11	528.468,917 665.161,737	12	528.469,492 665.160,349	1.502
12	528.469,492 665.160,349	13	528.473,728 665.162,414	4.713
13	528.473,728 665.162,414	1	528.490,398 665.169,298	18.035

** Lungimile segmentelor sunt determinate în planul de proiecție Stereo 70 și sunt rotunjite la 1 milimetru.

*** Distanța dintre puncte este formată din segmente cumulate ce sunt mai mici decât valoarea 1 milimetru.

**DATE DESPRE IMOBILUL NR. 4345**

Oficiul de Cadastru și Publicitate Imobiliară SUCEAVA
 Biroul de Cadastru și Publicitate Imobiliară Campulung Moldovenesc

A. Partea I. Descrierea imobilului

TEREN Extravilan

Adresa: Jud. Suceava, Loc numit Obcina

Nr. Crt	Nr cadastral Nr. topografic	Suprafața* (mp)	Observații / Referințe
A1	33246	13.060	Sector cadastral:84 Teren neimprejmuit; Provenit din CF 33246, nr. cad. 33246, CF 33048, parte din nr. top. 3240/2

B. Partea II. Proprietari și acte

Inscrieri privitoare la dreptul de proprietate și alte drepturi reale		Referințe
11848 / 17/08/2017		
Hotarare Judecatoreasca nr. 567, din 31/05/2017 emis de Judecătoria Câmpulung Moldovenesc;		
B1	Intabulare, drept de PROPRIETATEuzucapiune, dobandit prin Hotarare Judecatoreasca, cota actuala 10200/13060 1) COSOVAN MIHAI 2) COSOVAN RODICA	A1
4345 / 18/12/2022		
Act Normativ nr. Lege nr. 7, din 13/03/1996 emis de Parlamentul României;		
B2	Intabulare, drept de PROPRIETATE, dobandit prin Lege, cota actuala 2860/13060 1) NEIDENTIFICAT NEIDENTIFICAT	A1
Act Administrativ nr. Adeverință nr. 1311, din 24/10/2022 emis de Primăria Comunei Pojorâta;		
B3	Se notează posesia faptică în favoarea lui 1) COSOVAN MIHAI 2) COSOVAN RODICA	A1

C. Partea III. SARCINI .

Inscrieri privind dezmembramintele dreptului de proprietate, drepturi reale de garanție și sarcini	Referințe
NU SUNT	

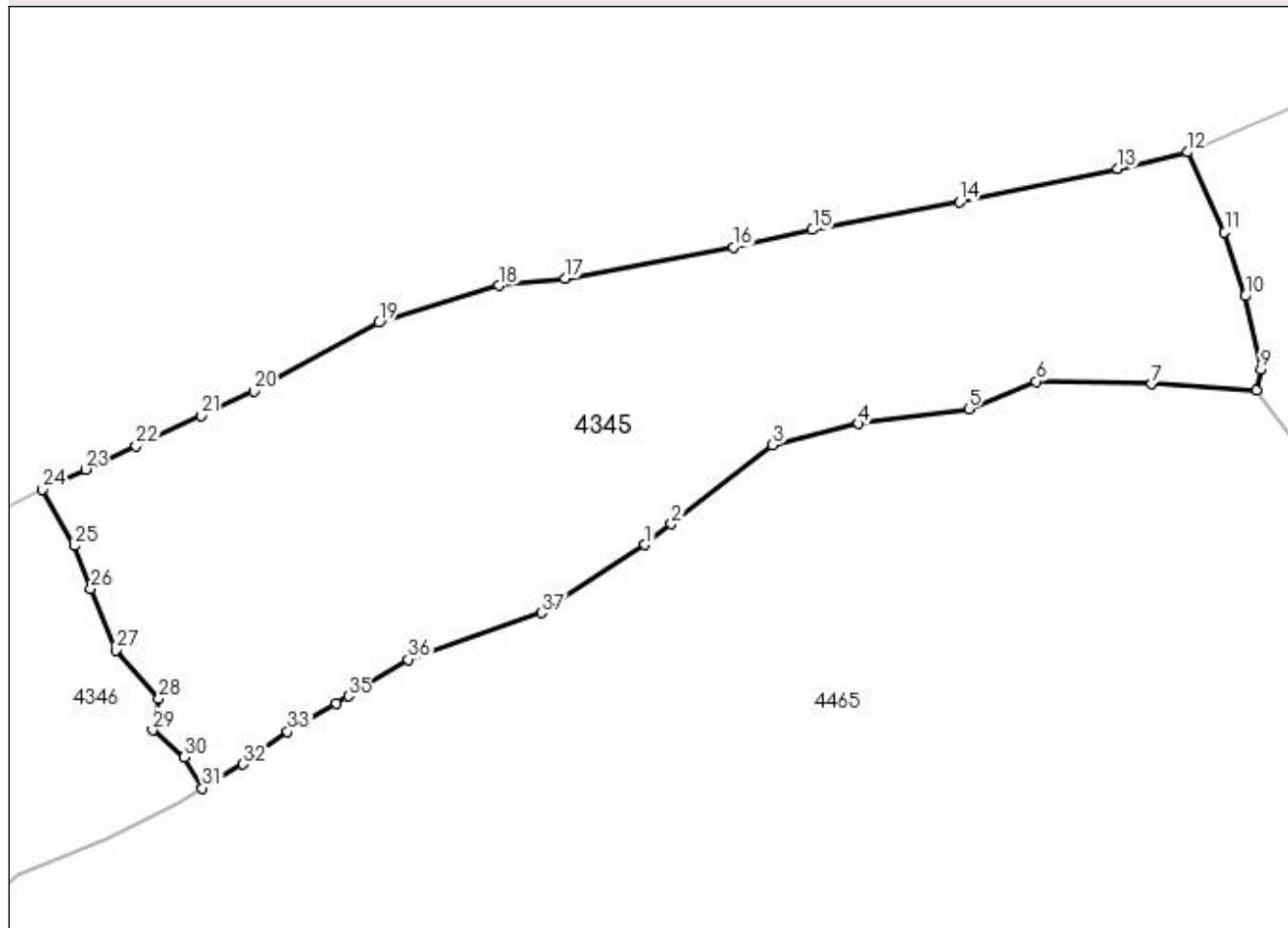
Anexa Nr. 1 La Partea I

Teren

Nr cadastral	Suprafața (mp)*	Observații / Referințe
33246	13.060	Provenit din CF 33246, nr. cad. 33246, CF 33048, parte din nr. top. 3240/2

* Suprafața este determinată în planul de proiecție Stereo 70.

DETALII LINIARE IMOBIL



Date referitoare la teren

Crt	Categorie folosință	Intra vilan	Suprafața (mp)	Tarla	Parcelă	Nr. topo	Observații / Referințe
1	pasune	NU	13.060	-	-	-	

Lungime Segmente

1) Valorile lungimilor segmentelor sunt obținute din proiecție în plan.

Punct început	X / Y	Punct sfârșit	X / Y	Lungime segment (** (m)
1	528.866,185 667.246,358	2	528.871,633 667.250,611	6.911
3	528.892,388 667.266,814	4	528.909,989 667.271,211	18.142
5	528.932,555 667.274,269	6	528.946,402 667.279,89	14.944
7	528.970,122 667.279,316	8	528.991,545 667.277,98	21.465
9	528.992,525 667.282,363	10	528.989,234 667.297,369	15.363

Punct început	X / Y	Punct sfârșit	X / Y	Lungime segment (** (m)
2	528.871,633 667.250,611	3	528.892,388 667.266,814	26.331
4	528.909,989 667.271,211	5	528.932,555 667.274,269	22.772
6	528.946,402 667.279,89	7	528.970,122 667.279,316	23.727
8	528.991,545 667.277,98	9	528.992,525 667.282,363	4.491
10	528.989,234 667.297,369	11	528.985,098 667.310,456	13.725

Punct început	X / Y	Punct sfârșit	X / Y	Lungime segment (** (m)
11	528.985,098 667.310,456	12	528.977,542 667.326,869	18.069
13	528.963,117 667.323,53	14	528.930,669 667.316,649	33.17
15	528.900,513 667.310,958	16	528.884,299 667.307,436	16.592
17	528.849,751 667.300,988	18	528.836,166 667.299,543	13.662
19	528.811,576 667.291,929	20	528.785,952 667.277,842	29.241
21	528.775,203 667.272,863	22	528.761,752 667.266,632	14.824
23	528.751,397 667.261,835	24	528.742,607 667.257,763	9.687
25	528.749,162 667.246,143	26	528.752,524 667.237,337	9.426
27	528.757,601 667.224,785	28	528.766,489 667.214,809	13.361
29	528.765,149 667.208,353	30	528.771,649 667.202,762	8.574
31	528.775,395 667.196,452	32	528.783,692 667.201,378	9.649
33	528.792,87 667.208,068	34	528.802,846 667.213,898	11.555
35	528.805,302 667.215,332	36	528.817,601 667.222,844	14.412
37	528.844,953 667.232,401	1	528.866,185 667.246,358	25.409

Punct început	X / Y	Punct sfârșit	X / Y	Lungime segment (** (m)
12	528.977,542 667.326,869	13	528.963,117 667.323,53	14.806
14	528.930,669 667.316,649	15	528.900,513 667.310,958	30.688
16	528.884,299 667.307,436	17	528.849,751 667.300,988	35.145
18	528.836,166 667.299,543	19	528.811,576 667.291,929	25.742
20	528.785,952 667.277,842	21	528.775,203 667.272,863	11.846
22	528.761,752 667.266,632	23	528.751,397 667.261,835	11.412
24	528.742,607 667.257,763	25	528.749,162 667.246,143	13.341
26	528.752,524 667.237,337	27	528.757,601 667.224,785	13.54
28	528.766,489 667.214,809	29	528.765,149 667.208,353	6.594
30	528.771,649 667.202,762	31	528.775,395 667.196,452	7.338
32	528.783,692 667.201,378	33	528.792,87 667.208,068	11.357
34	528.802,846 667.213,898	35	528.805,302 667.215,332	2.844
36	528.817,601 667.222,844	37	528.844,953 667.232,401	28.974

** Lungimile segmentelor sunt determinate în planul de proiecție Stereo 70 și sunt rotunjite la 1 milimetru.

*** Distanța dintre puncte este formată din segmente cumulate ce sunt mai mici decât valoarea 1 milimetru.

**DATE DESPRE IMOBILUL NR. 4346**

Oficiul de Cadastru și Publicitate Imobiliară SUCEAVA
Biroul de Cadastru și Publicitate Imobiliară Campulung Moldovenesc

A. Partea I. Descrierea imobilului

TEREN Extravilan

Adresa: Jud. Suceava, Loc numit Obcina

Nr. Crt	Nr cadastral Nr. topografic	Suprafața* (mp)	Observații / Referințe
A1	35215	80.336	Sector cadastral:84 Teren neimprejmuit; Provenit din CF 35215, nr. cad. 35215, CF 33048, parte din nr. top. 3240/2

Construcții

Crt	Nr cadastral Nr. topografic	Adresa	Observații / Referințe
A1.1		Jud. Suceava, Loc numit Obcina	Nr. niveluri:1; S. construita la sol:49 mp; S. construita desfasurata:49 mp; Anexă, P
A1.2		Jud. Suceava, Loc numit Obcina	Nr. niveluri:1; S. construita la sol:48 mp; S. construita desfasurata:48 mp; Anexă, P

B. Partea II. Proprietari și acte

Inscrieri privitoare la dreptul de proprietate și alte drepturi reale		Referințe
227 / 09/01/2023		
Act Notarial nr. contract de donatie nr. 50, din 05/01/2023 emis de notar public Scraba Luminita Doru Paul;		
B1	Se notează posesia faptică, în cotă parte de 73621/80336, bun propriu 1) LUCĂU DRAGOȘ	A1
4346 / 18/12/2022		
Act Normativ nr. Legea nr. 7, din 13/03/1996 emis de Parlamentul României;		
B2	Intabulare, drept de PROPRIETATE, dobandit prin Lege, cota actuala 73621/80336 1) NEIDENTIFICAT NEIDENTIFICAT, LIPSĂ CNP	A1
Act Normativ nr. Lege nr. 7, din 13/03/1996 emis de Parlamentul României;		
B3	Intabulare, drept de PROPRIETATE, dobandit prin Lege, cota actuala 6715/80336 1) NEIDENTIFICAT NEIDENTIFICAT	A1
Act Administrativ nr. Adeverință nr. 1312, din 24/10/2022 emis de Primăria Comunei Pojorâta;		
B4	Se notează posesia faptică în favoarea lui 1) LUCĂU DRAGOȘ	A1
Act Administrativ nr. Adeverință nr. 1700, din 02/11/2022 emis de Primăria Comunei Pojorâta;		
B4	Intabulare, drept de PROPRIETATE, dobandit prin Lege, cota actuala 1/1 1) LUCĂU DRAGOȘ	A1.1, A1.2

C. Partea III. SARCINI .

Inscrieri privind dezmembramintele dreptului de proprietate, drepturi reale de garanție și sarcini	Referințe
NU SUNT	

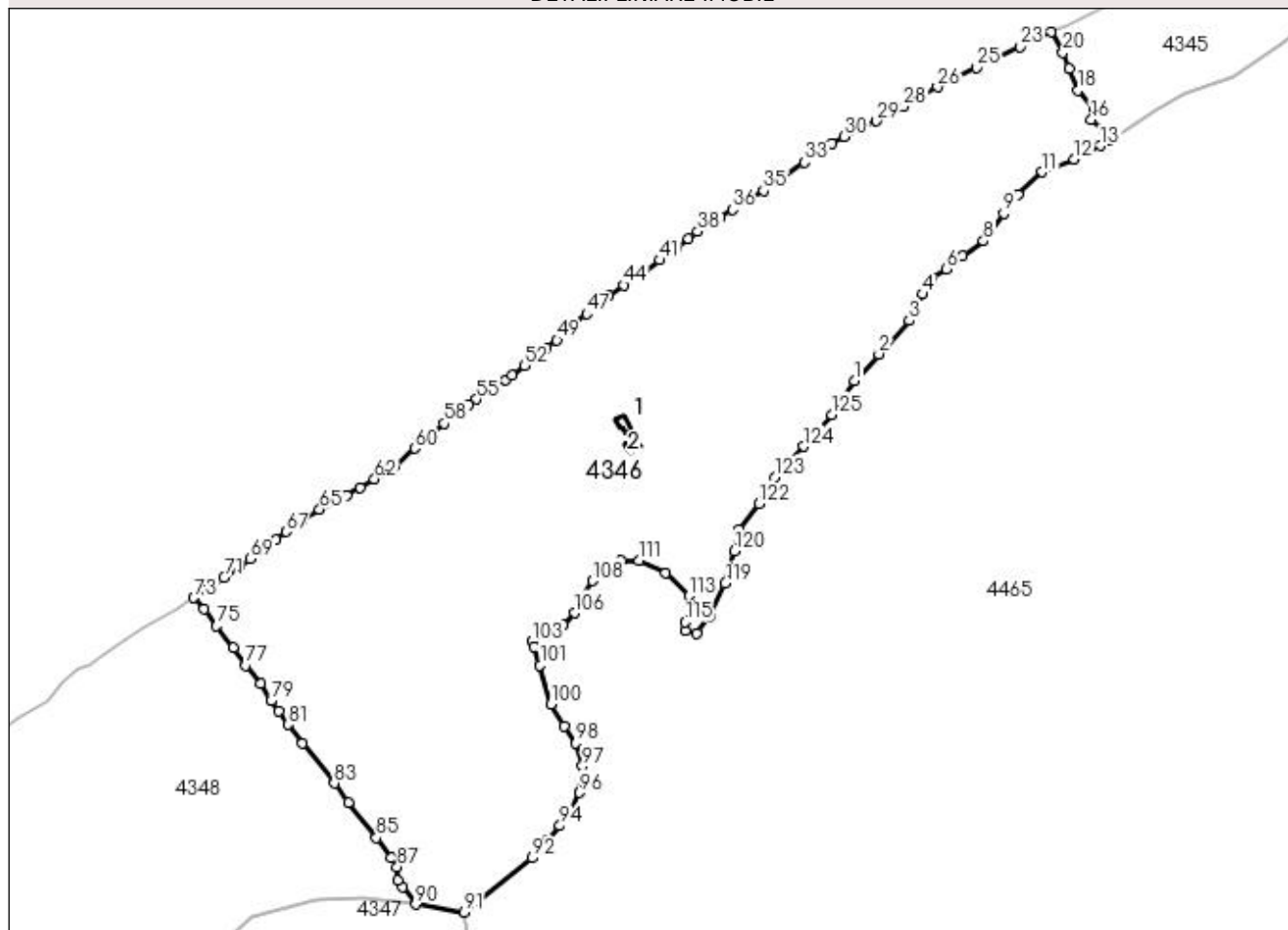
Anexa Nr. 1 La Partea I

Teren

Nr cadastral	Suprafața (mp)*	Observații / Referințe
35215	80.336	Provenit din CF 35215, nr. cad. 35215, CF 33048, parte din nr. top. 3240/2

* Suprafața este determinată în planul de proiecție Stereo 70.

DETALII LINIARE IMOBIL



Date referitoare la teren

Crt	Categorie folosință	Intravilan	Suprafața (mp)	Tarla	Parcelă	Nr. topo	Observații / Referințe
1	faneata	NU	13.538	-	-	-	
2	pasune	NU	66.798	-	-	-	

Date referitoare la construcții

Crt	Număr	Destinație construcție	Supraf. (mp)	Situație juridică	Observații / Referințe
A1.1		construcții anexa	49	Cu acte	Nr. niveluri:1; S. construita la sol:49 mp; S. construita desfasurata:49 mp; Anexă, P
A1.2		construcții anexa	48	Cu acte	Nr. niveluri:1; S. construita la sol:48 mp; S. construita desfasurata:48 mp; Anexă, P

Lungime Segmente

1) Valorile lungimilor segmentelor sunt obținute din proiecție în plan.

Punct început	X / Y	Punct sfârșit	X / Y	Lungime segment	Punct început	X / Y	Punct sfârșit	X / Y	Lungime segment	Punct început	X / Y	Punct sfârșit	X / Y	Lungime segment
1	528.631,197 667.060,727	2	528.644,969 667.075,832	20.44 1	2	528.644,969 667.075,832	3	528.662,187 667.094,758	25.58 6	3	528.662,187 667.094,758	4	528.669,849 667.109,712	16.80 3
4	528.669,849 667.109,712	5	528.675,203 667.118,89	10.62 5	5	528.675,203 667.118,89	6	528.683,046 667.123,858	9.284	6	528.683,046 667.123,858	7	528.692,421 667.131,316	11.98
7	528.692,421 667.131,316	8	528.704,087 667.139,728	14.38 3	8	528.704,087 667.139,728	9	528.715,562 667.155,213	19.27 3	9	528.715,562 667.155,213	10	528.723,819 667.166,009	13.59 2

Punct început	X / Y	Punct sfârşit	X / Y	Lungime segment
10	528.723,819 667.166,009	11	528.737,4 667.178,626	18.537
13	528.770,489 667.193,54	14	528.775,395 667.196,452	5.705
16	528.765,149 667.208,353	17	528.766,489 667.214,809	6.594
19	528.752,524 667.237,337	20	528.749,162 667.246,143	9.426
22	528.734,441 667.253,627	23	528.725,098 667.249,44	10.238
25	528.700,266 667.237,671	26	528.678,14 667.226,719	24.688
28	528.658,963 667.215,825	29	528.643,43 667.207,592	17.58
31	528.618,472 667.194,675	32	528.611,19 667.189,843	8.739
34	528.587,19 667.172,815	35	528.579,905 667.168,144	8.654
37	528.555,31 667.153,27	38	528.542,619 667.145,124	15.08
40	528.531,051 667.135,953	41	528.521,237 667.128,971	12.044
43	528.508,554 667.119,703	44	528.500,875 667.114,743	9.142
46	528.486,136 667.103,856	47	528.479,778 667.098,548	8.282
49	528.463,104 667.083,576	50	528.457,266 667.079,179	7.309
52	528.444,6 667.069,41	53	528.437,776 667.063,835	8.812
55	528.417,63 667.050,384	56	528.413,275 667.047,184	5.404
58	528.399,331 667.036,513	59	528.388,653 667.027,227	14.151
61	528.371,472 667.012,6	62	528.359,923 667.005,141	13.748
64	528.344,151 666.996,031	65	528.328,941 666.987,986	17.207
67	528.309,794 666.975,482	68	528.304,062 666.971,088	7.222
70	528.283,886 666.955,927	71	528.274,98 666.949,659	10.891
73	528.257,908 666.938,041	74	528.263,744 666.931,936	8.446
76	528.280,009 666.909,725	77	528.287,211 666.899,905	12.178
79	528.301,478 666.879,798	80	528.305,682 666.873,795	7.329
82	528.319,06 666.855,671	83	528.337,221 666.833,181	28.907
85	528.360,994 666.802,443	86	528.369,285 666.790,934	14.184
88	528.372,907 666.778,254	89	528.375,689 666.774,676	4.532
91	528.410,633 666.760,357	92	528.448,984 666.791,036	49.112
94	528.464,67 666.809,196	95	528.470,599 666.815,698	8.799
97	528.477,485 666.842,844	98	528.473,853 666.856,036	13.683
100	528.459,693 666.877,922	101	528.453,573 666.899,906	22.82
103	528.449,17 666.913,48	104	528.455,673 666.918,452	8.186
106	528.472,891 666.929,539	107	528.476,331 666.936,803	8.037

Punct început	X / Y	Punct sfârşit	X / Y	Lungime segment
11	528.737,4 667.178,626	12	528.755,574 667.185,894	19.573
14	528.775,395 667.196,452	15	528.771,649 667.202,762	7.338
17	528.766,489 667.214,809	18	528.757,601 667.224,785	13.361
20	528.749,162 667.246,143	21	528.742,607 667.257,763	13.341
23	528.725,098 667.249,44	24	528.709,961 667.242,001	16.866
26	528.678,14 667.226,719	27	528.669,016 667.221,685	10.421
29	528.643,43 667.207,592	30	528.625,486 667.198,728	20.014
32	528.611,19 667.189,843	33	528.603,086 667.184,07	9.95
35	528.579,905 667.168,144	36	528.562,276 667.157,443	20.623
38	528.542,619 667.145,124	39	528.537,497 667.141,117	6.503
41	528.521,237 667.128,971	42	528.512,452 667.122,822	10.723
44	528.500,875 667.114,743	45	528.492,509 667.108,756	10.288
47	528.479,778 667.098,548	48	528.473,685 667.093,252	8.073
50	528.457,266 667.079,179	51	528.452,429 667.075,365	6.16
53	528.437,776 667.063,835	54	528.434,016 667.061,167	4.61
56	528.413,275 667.047,184	57	528.403,709 667.040,265	11.806
59	528.388,653 667.027,227	60	528.382,757 667.022,561	7.519
62	528.359,923 667.005,141	63	528.351,946 667.000,313	9.324
65	528.328,941 666.987,986	66	528.318,995 666.981,862	11.68
68	528.304,062 666.971,088	69	528.289,63 666.960,083	18.149
71	528.274,98 666.949,659	72	528.266,677 666.944,013	10.041
74	528.263,744 666.931,936	75	528.270,65 666.922,14	11.986
77	528.287,211 666.899,905	78	528.295,437 666.889,329	13.398
80	528.305,682 666.873,795	81	528.311,02 666.866,379	9.137
83	528.337,221 666.833,181	84	528.345,183 666.822,328	13.46
86	528.369,285 666.790,934	87	528.372,777 666.785,935	6.098
89	528.375,689 666.774,676	90	528.383,243 666.764,773	12.455
92	528.448,984 666.791,036	93	528.457,019 666.800,788	12.636
95	528.470,599 666.815,698	96	528.475,762 666.827,934	13.281
98	528.473,853 666.856,036	99	528.466,962 666.865,304	11.549
101	528.453,573 666.899,906	102	528.450,319 666.910,231	10.826
104	528.455,673 666.918,452	105	528.466,771 666.922,466	11.802
107	528.476,331 666.936,803	108	528.483,052 666.947,617	12.732

Punct început	X / Y	Punct sfârşit	X / Y	Lungime segment
12	528.755,574 667.185,894	13	528.770,489 667.193,54	16.761
15	528.771,649 667.202,762	16	528.765,149 667.208,353	8.574
18	528.757,601 667.224,785	19	528.752,524 667.237,337	13.54
21	528.742,607 667.257,763	22	528.734,441 667.253,627	9.154
24	528.709,961 667.242,001	25	528.700,266 667.237,671	10.618
27	528.669,016 667.221,685	28	528.658,963 667.215,825	11.636
30	528.625,486 667.198,728	31	528.618,472 667.194,675	8.101
33	528.603,086 667.184,07	34	528.587,19 667.172,815	19.477
36	528.562,276 667.157,443	37	528.555,31 667.153,27	8.12
39	528.537,497 667.141,117	40	528.531,051 667.135,953	8.259
42	528.512,452 667.122,822	43	528.508,554 667.119,703	4.992
45	528.492,509 667.108,756	46	528.486,136 667.103,856	8.039
48	528.473,685 667.093,252	49	528.463,104 667.083,576	14.338
51	528.452,429 667.075,365	52	528.444,6 667.069,41	9.836
54	528.434,016 667.061,167	55	528.417,63 667.050,384	19.616
57	528.403,709 667.040,265	58	528.399,331 667.036,513	5.766
60	528.382,757 667.022,561	61	528.371,472 667.012,6	15.052
63	528.351,946 667.000,313	64	528.344,151 666.996,031	8.894
66	528.318,995 666.981,862	67	528.309,794 666.975,482	11.197
69	528.289,63 666.960,083	70	528.283,886 666.955,927	7.09
72	528.266,677 666.944,013	73	528.257,908 666.938,041	10.609
75	528.270,65 666.922,14	76	528.280,009 666.909,725	15.547
78	528.295,437 666.889,329	79	528.301,478 666.879,798	11.284
81	528.311,02 666.866,379	82	528.319,06 666.855,671	13.39
84	528.345,183 666.822,328	85	528.360,994 666.802,443	25.405
87	528.372,777 666.785,935	88	528.372,907 666.778,254	7.682
90	528.383,243 666.764,773	91	528.410,633 666.760,357	27.744
93	528.457,019 666.800,788	94	528.464,67 666.809,196	11.368
96	528.475,762 666.827,934	97	528.477,485 666.842,844	15.009
99	528.466,962 666.865,304	100	528.459,693 666.877,922	14.562
102	528.450,319 666.910,231	103	528.449,17 666.913,48	3.446
105	528.466,771 666.922,466	106	528.472,891 666.929,539	9.353
108	528.483,052 666.947,617	109	528.490,13 666.955,264	10.42

Punct început	X / Y	Punct sfârșit	X / Y	Lungime segment	Punct început	X / Y	Punct sfârșit	X / Y	Lungime segment	Punct început	X / Y	Punct sfârșit	X / Y	Lungime segment
109	528.490,13 666.955,264	110	528.499,307 666.959,087	9.941	110	528.499,307 666.959,087	111	528.509,447 666.959,087	10.14	111	528.509,447 666.959,087	112	528.524,368 666.952,015	16.512
112	528.524,368 666.952,015	113	528.537,799 666.939,171	18.584	113	528.537,799 666.939,171	114	528.539,899 666.934,2	5.396	114	528.539,899 666.934,2	115	528.535,502 666.924,26	10.869
115	528.535,502 666.924,26	116	528.535,693 666.919,48	4.784	116	528.535,693 666.919,48	117	528.542,196 666.918,141	6.639	117	528.542,196 666.918,141	118	528.549,657 666.927,701	12.127
118	528.549,657 666.927,701	119	528.558,265 666.946,435	20.617	119	528.558,265 666.946,435	120	528.563,428 666.964,407	18.699	120	528.563,428 666.964,407	121	528.565,917 666.976,642	12.486
121	528.565,917 666.976,642	122	528.577,2 666.991,361	18.546	122	528.577,2 666.991,361	123	528.586,41 667.006,191	17.457	123	528.586,41 667.006,191	124	528.602,67 667.023,589	23.813
124	528.602,67 667.023,589	125	528.618,356 667.041,557	23.852	125	528.618,356 667.041,557	126	528.624,362 667.050,522	10.791	126	528.624,362 667.050,522	1	528.631,197 667.060,727	12.282

** Lungimile segmentelor sunt determinate în planul de proiecție Stereo 70 și sunt rotunjite la 1 milimetru.

*** Distanța dintre puncte este formată din segmente cumulate ce sunt mai mici decât valoarea 1 milimetru.

**DATE DESPRE IMOBILUL NR. 4347**

Oficiul de Cadastru și Publicitate Imobiliară SUCEAVA
Biroul de Cadastru și Publicitate Imobiliară Campulung Moldovenesc

A. Partea I. Descrierea imobilului

TEREN Extravilan

Adresa: Jud. Suceava, Loc numit Obcina

Nr. Crt	Nr cadastral Nr. topografic	Suprafața* (mp)	Observații / Referințe
A1		10.346	Sector cadastral:84 Teren neimprejmuit;

B. Partea II. Proprietari și acte

Inscrieri privitoare la dreptul de proprietate și alte drepturi reale	Referințe
4347 / 18/12/2022	
Act Normativ nr. Lege nr. 7, din 13/03/1996 emis de Parlamentul României;	
B1	A1
Inscrierea provizorie, drept de PROPRIETATE, dobandit prin Lege, cota actuala 1/1 1) COMUNA POJORÂTA, CIF:4441425	

C. Partea III. SARCINI .

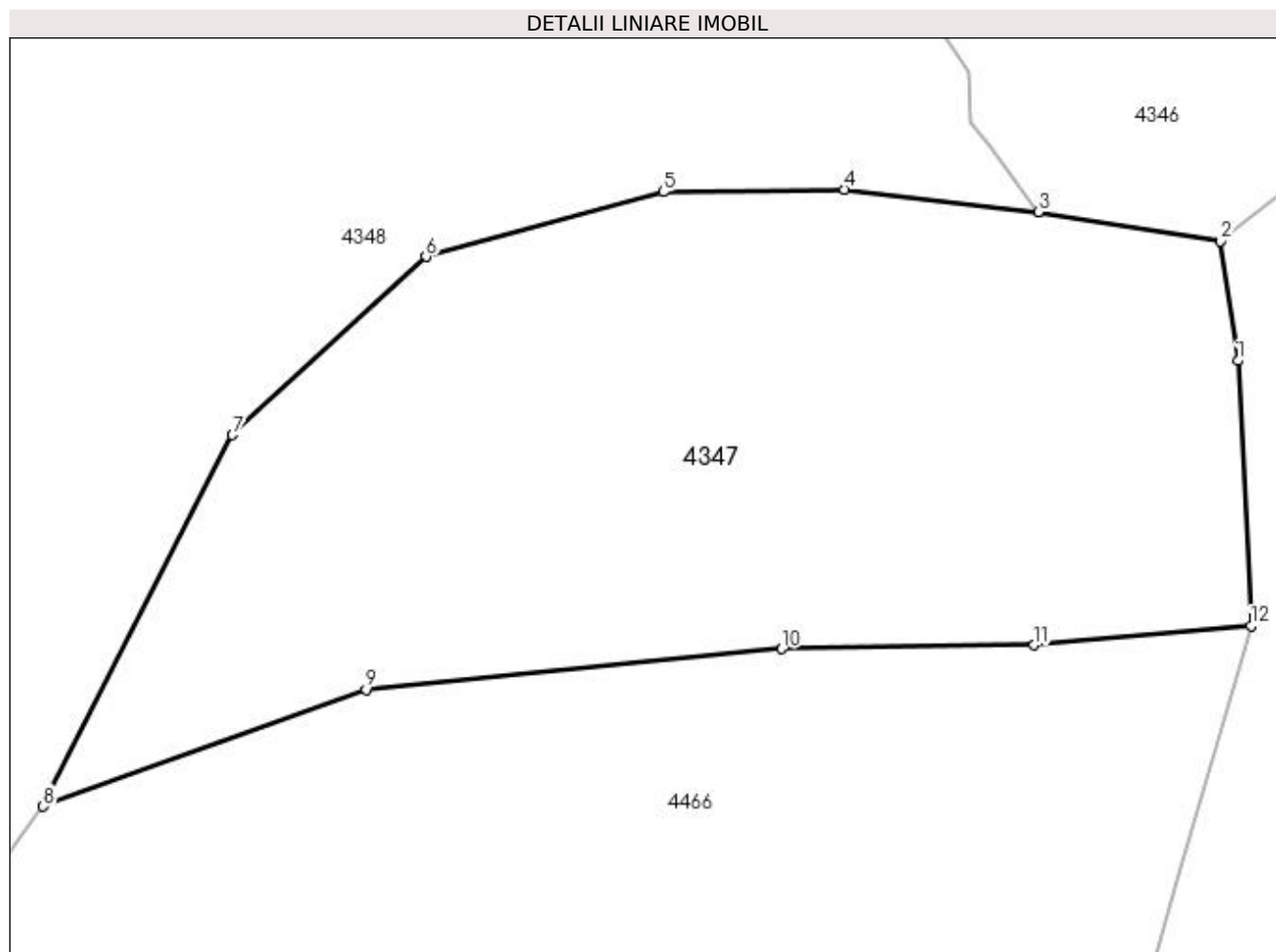
Inscrieri privind dezmembramintele dreptului de proprietate, drepturi reale de garanție și sarcini	Referințe
NU SUNT	

Anexa Nr. 1 La Partea I

Teren

Nr cadastral	Suprafața (mp)*	Observații / Referințe
	10.346	

* Suprafața este determinată în planul de proiecție Stereo 70.



Date referitoare la teren

Crt	Categorie folosință	Intra vilan	Suprafața (mp)	Tarla	Parcelă	Nr. topo	Observații / Referințe
1	padure	NU	10.346	-	-	-	

Lungime Segmente

1) Valorile lungimilor segmentelor sunt obținute din proiecție în plan.

Punct început	X / Y	Punct sfârșit	X / Y	Lungime segment (** (m)
1	528.413,24 666.742,372	2	528.410,633 666.760,357	18.173
2	528.410,633 666.760,357	3	528.383,243 666.764,773	27.744
3	528.383,243 666.764,773	4	528.354,023 666.768,121	29.411
4	528.354,023 666.768,121	5	528.326,792 666.767,746	27.234
5	528.326,792 666.767,746	6	528.291,038 666.758,034	37.05

Punct început	X / Y	Punct sfârșit	X / Y	Lungime segment (** (m)
6	528.291,038 666.758,034	7	528.261,891 666.731,228	39.599
7	528.261,891 666.731,228	8	528.233,409 666.675,335	62.732
8	528.233,409 666.675,335	9	528.282,022 666.692,873	51.68
9	528.282,022 666.692,873	10	528.344,594 666.699,015	62.873
10	528.344,594 666.699,015	11	528.382,585 666.699,573	37.995
11	528.382,585 666.699,573	12	528.415,22 666.702,465	32.763
12	528.415,22 666.702,465	1	528.413,24 666.742,372	39.956

** Lungimile segmentelor sunt determinate în planul de proiecție Stereo 70 și sunt rotunjite la 1 milimetru.

*** Distanța dintre puncte este formată din segmente cumulate ce sunt mai mici decât valoarea 1 milimetru.

**DATE DESPRE IMOBILUL NR. 4348**

Oficiul de Cadastru și Publicitate Imobiliară SUCEAVA
Biroul de Cadastru și Publicitate Imobiliară Campulung Moldovenesc

A. Partea I. Descrierea imobilului

TEREN Extravilan

Adresa: Jud. Suceava, Loc numit Obcina

Nr. Crt	Nr cadastral Nr. topografic	Suprafața* (mp)	Observații / Referințe
A1	35141	64.425	Sector cadastral:84 Teren neimprijmuit; Provenit din CF 35141, 35976, nr. top. 3247/4, nr. top. 3247/13

Construcții

Crt	Nr cadastral Nr. topografic	Adresa	Observații / Referințe
A1.1		Jud. Suceava, Loc numit Obcina	Nr. niveluri:1; S. construita la sol:59 mp; S. construita desfasurata:59 mp; Anexă, P
A1.2		Jud. Suceava, Loc numit Obcina	Nr. niveluri:1; S. construita la sol:16 mp; S. construita desfasurata:17 mp; Anexă, P
A1.3		Jud. Suceava, Loc numit Obcina	Nr. niveluri:1; S. construita la sol:12 mp; S. construita desfasurata:12 mp; Anexă, P
A1.4		Jud. Suceava, Loc numit Obcina	Nr. niveluri:1; S. construita la sol:12 mp; S. construita desfasurata:12 mp; Anexă, P

B. Partea II. Proprietari și acte

Inscrieri privitoare la dreptul de proprietate și alte drepturi reale		Referințe
2093 / 24/11/1998		
Hotarare Judecatoreasca nr. Sentință Civilă nr. 905, din 28/04/1998 emis de Judecătoria Câmpulung Moldovenesc;		
B1	Intabulare, drept de PROPRIETATE, dobandit prin Hotarare Judecatoreasca, cota actuala 14595/64425 1) CUCIUREAN TRAIAN	A1
B2	Intabulare, drept de PROPRIETATE, dobandit prin Hotarare Judecatoreasca, cota actuala 40466/64425 1) CUCIUREAN TRAIAN	A1
4348 / 18/12/2022		
Act Normativ nr. Lege nr. 7, din 13/03/1996 emis de Parlamentul României;		
B3	Intabulare, drept de PROPRIETATE, dobandit prin Lege, cota actuala 9364/64425 1) NEIDENTIFICAT NEIDENTIFICAT	A1
Act Administrativ nr. Adeverință nr. 1313, din 24/10/2022 emis de Primăria Comunei Pojorâta;		
B4	Se notează posesia faptică în favoarea lui 1) CUCIUREAN TRAIAN	A1
Act Administrativ nr. Adeverință nr. 1700, din 02/11/2022 emis de Primăria Comunei Pojorâta;		
B5	Intabulare, drept de PROPRIETATE, dobandit prin Lege, cota actuala 1/1 1) CUCIUREAN TRAIAN	A1.1, A1.2, A1.3, A1.4

C. Partea III. SARCINI .

Inscrieri privind dezmembramintele dreptului de proprietate, drepturi reale de garanție și sarcini	Referințe
NU SUNT	

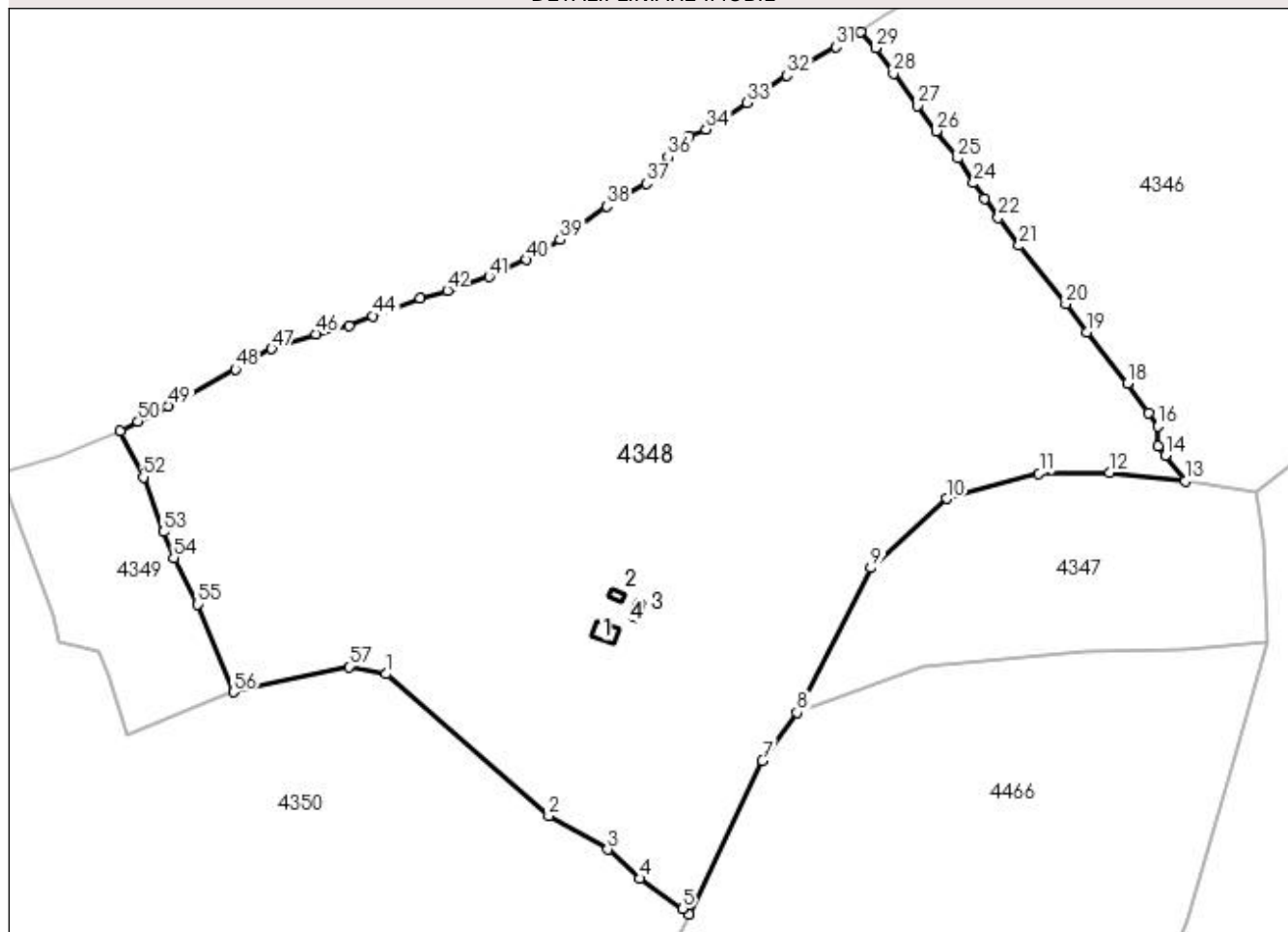
Anexa Nr. 1 La Partea I

Teren

Nr cadastral	Suprafața (mp)*	Observații / Referințe
35141	64.425	Provenit din CF 35141, 35976, nr. top. 3247/4, nr. top. 3247/13

* Suprafața este determinată în planul de proiecție Stereo 70.

DETALII LINIARE IMOBIL



Date referitoare la teren

Crt	Categorie folosință	Intra vilan	Suprafața (mp)	Tarla	Parcelă	Nr. topo	Observații / Referințe
1	pasune	NU	25.712	-	-	-	
2	faneata	NU	38.713	-	-	-	

Date referitoare la construcții

Crt	Număr	Destinație construcție	Supraf. (mp)	Situație juridică	Observații / Referințe
A1.1		constructii anexa	59	Cu acte	Nr. niveluri:1; S. construita la sol:59 mp; S. construita desfasurata:59 mp; Anexă, P
A1.2		constructii anexa	16	Cu acte	Nr. niveluri:1; S. construita la sol:16 mp; S. construita desfasurata:17 mp; Anexă, P
A1.3		constructii anexa	12	Cu acte	Nr. niveluri:1; S. construita la sol:12 mp; S. construita desfasurata:12 mp; Anexă, P
A1.4		constructii anexa	12	Cu acte	Nr. niveluri:1; S. construita la sol:12 mp; S. construita desfasurata:12 mp; Anexă, P

Lungime Segmente

1) Valorile lungimilor segmentelor sunt obținute din proiecție în plan.

Punct început	X / Y	Punct sfârșit	X / Y	Lungime segment
1	528.074,517 666.690,318	2	528.137,468 666.635,489	83.48 1
2	528.137,468 666.635,489	3	528.160,231 666.622,529	26.19 4
3	528.160,231 666.622,529	4	528.172,494 666.611,354	16.59 1

Punct început	X / Y	Punct sfârșit	X / Y	Lungime segment	Punct început	X / Y	Punct sfârșit	X / Y	Lungime segment	Punct început	X / Y	Punct sfârșit	X / Y	Lungime segment
4	528.172,494 666.611,354	5	528.189,268 666.599,677	20.438	5	528.189,268 666.599,677	6	528.191,577 666.597,569	3.127	6	528.191,577 666.597,569	7	528.220,001 666.656,912	65.799
7	528.220,001 666.656,912	8	528.233,409 666.675,335	22.786	8	528.233,409 666.675,335	9	528.261,891 666.731,228	62.732	9	528.261,891 666.731,228	10	528.291,038 666.758,034	39.599
10	528.291,038 666.758,034	11	528.326,792 666.767,746	37.05	11	528.326,792 666.767,746	12	528.354,023 666.768,121	27.234	12	528.354,023 666.768,121	13	528.383,243 666.764,773	29.411
13	528.383,243 666.764,773	14	528.375,689 666.774,676	12.455	14	528.375,689 666.774,676	15	528.372,907 666.778,254	4.532	15	528.372,907 666.778,254	16	528.372,777 666.785,935	7.682
16	528.372,777 666.785,935	17	528.369,285 666.790,934	6.098	17	528.369,285 666.790,934	18	528.360,994 666.802,443	14.184	18	528.360,994 666.802,443	19	528.345,183 666.822,328	25.405
19	528.345,183 666.822,328	20	528.337,221 666.833,181	13.46	20	528.337,221 666.833,181	21	528.319,06 666.855,671	28.907	21	528.319,06 666.855,671	22	528.311,02 666.866,379	13.39
22	528.311,02 666.866,379	23	528.305,682 666.873,795	9.137	23	528.305,682 666.873,795	24	528.301,478 666.879,798	7.329	24	528.301,478 666.879,798	25	528.295,437 666.889,329	11.284
25	528.295,437 666.889,329	26	528.287,211 666.899,905	13.398	26	528.287,211 666.899,905	27	528.280,009 666.909,725	12.178	27	528.280,009 666.909,725	28	528.270,65 666.922,14	15.547
28	528.270,65 666.922,14	29	528.263,744 666.931,936	11.986	29	528.263,744 666.931,936	30	528.257,908 666.938,041	8.446	30	528.257,908 666.938,041	31	528.248,501 666.932,38	10.979
31	528.248,501 666.932,38	32	528.229,511 666.921,328	21.972	32	528.229,511 666.921,328	33	528.213,94 666.910,894	18.744	33	528.213,94 666.910,894	34	528.198,245 666.900,514	18.817
34	528.198,245 666.900,514	35	528.191,686 666.897,766	7.111	35	528.191,686 666.897,766	36	528.183,53 666.889,853	11.364	36	528.183,53 666.889,853	37	528.175,214 666.879,631	13.177
37	528.175,214 666.879,631	38	528.159,683 666.870,924	17.805	38	528.159,683 666.870,924	39	528.141,851 666.857,857	22.107	39	528.141,851 666.857,857	40	528.128,88 666.850,213	15.056
40	528.128,88 666.850,213	41	528.114,315 666.843,608	15.993	41	528.114,315 666.843,608	42	528.098,206 666.838,286	16.965	42	528.098,206 666.838,286	43	528.087,845 666.835,275	10.79
43	528.087,845 666.835,275	44	528.069,488 666.828,554	19.549	44	528.069,488 666.828,554	45	528.060,179 666.824,578	10.123	45	528.060,179 666.824,578	46	528.047,544 666.821,485	13.008
46	528.047,544 666.821,485	47	528.030,345 666.815,819	18.108	47	528.030,345 666.815,819	48	528.016,355 666.807,955	16.049	48	528.016,355 666.807,955	49	527.990,612 666.793,685	29.434
49	527.990,612 666.793,685	50	527.978,77 666.787,755	13.244	50	527.978,77 666.787,755	51	527.971,93 666.784,15	7.732	51	527.971,93 666.784,15	52	527.980,76 666.766,28	19.933
52	527.980,76 666.766,28	53	527.988,622 666.745,149	22.546	53	527.988,622 666.745,149	54	527.992,516 666.735,166	10.716	54	527.992,516 666.735,166	55	528.001,693 666.717,184	20.188
55	528.001,693 666.717,184	56	528.015,62 666.683,38	36.561	56	528.015,62 666.683,38	57	528.060,16 666.693,129	45.594	57	528.060,16 666.693,129	1	528.074,517 666.690,318	14.63

** Lungimile segmentelor sunt determinate în planul de proiecție Stereo 70 și sunt rotunjite la 1 milimetru.

*** Distanța dintre puncte este formată din segmente cumulate ce sunt mai mici decât valoarea 1 milimetru.

**DATE DESPRE IMOBILUL NR. 4349**

Oficiul de Cadastru și Publicitate Imobiliară SUCEAVA
Biroul de Cadastru și Publicitate Imobiliară Campulung Moldovenesc

A. Partea I. Descrierea imobilului

TEREN Extravilan

Adresa: Jud. Suceava, Loc numit Obcina

Nr. Crt	Nr cadastral Nr. topografic	Suprafața* (mp)	Observații / Referințe
A1	35186	5.335	Sector cadastral:84 Teren neimprejmuit; Provenit din CF 35186, nr. cad. 35186

B. Partea II. Proprietari și acte

Inscrieri privitoare la dreptul de proprietate și alte drepturi reale		Referințe
20074 / 09/12/2022		
Act Notarial nr. convenție nr. 2853, din 08/12/2022 emis de notar public Scraba Luminita Ana Maria;		
B1	e notează posesia imobilului, bun propriu	A1
	1) VAMAN BOGDAN-IONUȚ	
4349 / 18/12/2022		
Act Normativ nr. Legea nr. 7, din 13/03/1996 emis de Parlamentul României;		
B2	Intabulare, drept de PROPRIETATE, dobândit prin Lege, cota actuala	A1
	1/1	
	1) NEIDENTIFICAT NEIDENTIFICAT, LIPSĂ CNP	

C. Partea III. SARCINI .

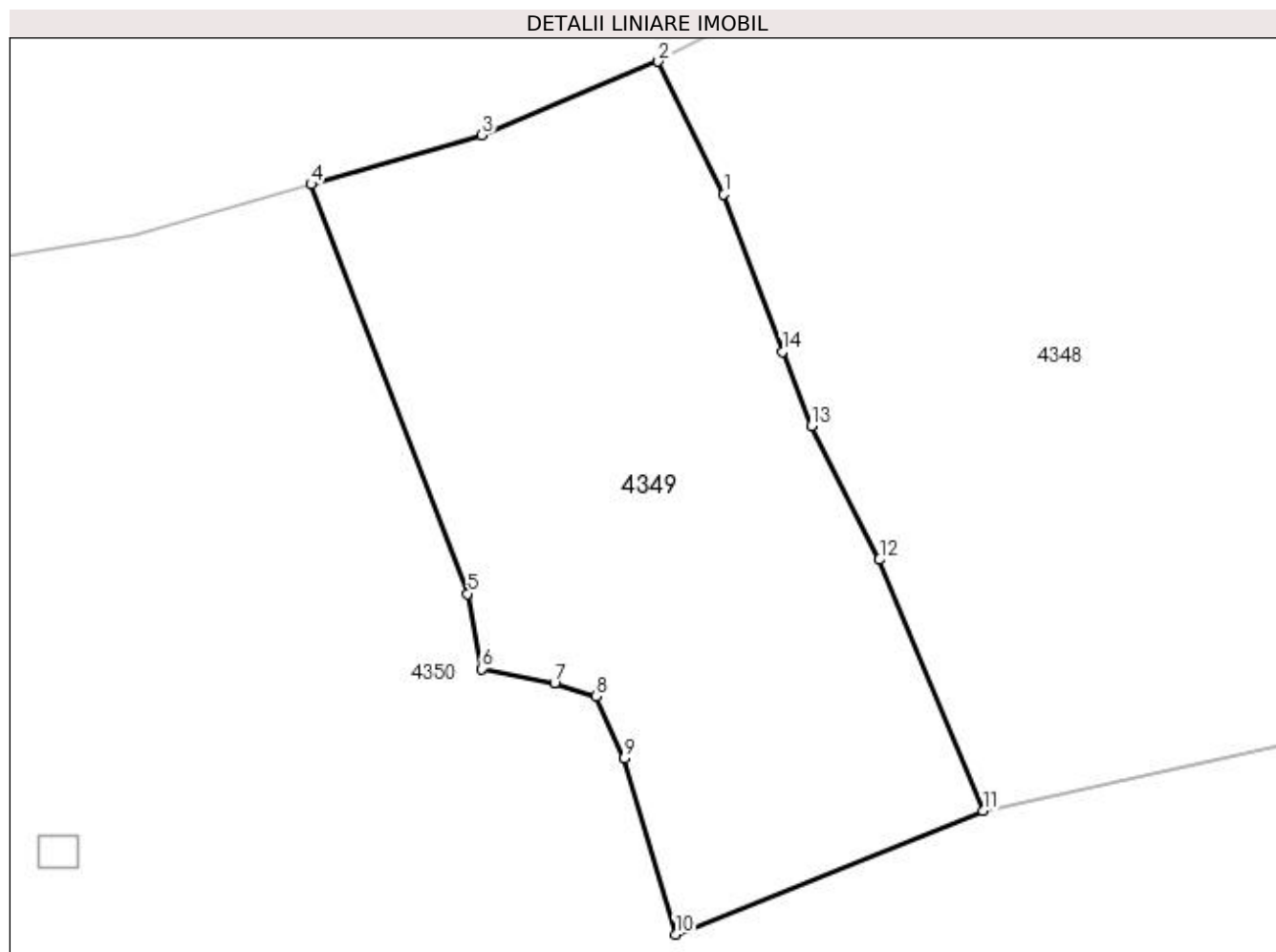
Inscrieri privind dezmembramintele dreptului de proprietate, drepturi reale de garanție și sarcini	Referințe
NU SUNT	

Anexa Nr. 1 La Partea I

Teren

Nr cadastral	Suprafața (mp)*	Observații / Referințe
35186	5.335	Provenit din CF 35186, nr. cad. 35186

* Suprafața este determinată în planul de proiecție Stereo 70.



Date referitoare la teren

Crt	Categorie folosință	Intra vilan	Suprafața (mp)	Tarla	Parcelă	Nr. topo	Observații / Referințe
1	pasune	NU	1.476	-	-	-	
2	faneata	NU	3.859	-	-	-	

Lungime Segmente

1) Valorile lungimilor segmentelor sunt obținute din proiecție în plan.

Punct început	X / Y	Punct sfârșit	X / Y	Lungime segment (** (m)
1	527.980,76 666.766,28	2	527.971,93 666.784,15	19.933
2	527.971,93 666.784,15	3	527.948,216 666.774,238	25.702
3	527.948,216 666.774,238	4	527.925,242 666.767,625	23.907
4	527.925,242 666.767,625	5	527.946,308 666.712,595	58.924

Punct început	X / Y	Punct sfârșit	X / Y	Lungime segment (** (m)
5	527.946,308 666.712,595	6	527.948,2 666.702,51	10.261
6	527.948,2 666.702,51	7	527.957,96 666.700,57	9.951
7	527.957,96 666.700,57	8	527.963,59 666.698,8	5.902
8	527.963,59 666.698,8	9	527.967,39 666.690,52	9.11
9	527.967,39 666.690,52	10	527.974,26 666.666,79	24.704
10	527.974,26 666.666,79	11	528.015,62 666.683,38	44.563
11	528.015,62 666.683,38	12	528.001,693 666.717,184	36.561
12	528.001,693 666.717,184	13	527.992,516 666.735,166	20.188
13	527.992,516 666.735,166	14	527.988,622 666.745,149	10.716
14	527.988,622 666.745,149	1	527.980,76 666.766,28	22.546

** Lungimile segmentelor sunt determinate în planul de proiecție Stereo 70 și sunt rotunjite la 1 milimetru.

*** Distanța dintre puncte este formată din segmente cumulate ce sunt mai mici decât valoarea 1 milimetru.

**DATE DESPRE IMOBILUL NR. 4350**

Oficiul de Cadastru și Publicitate Imobiliară SUCEAVA
Biroul de Cadastru și Publicitate Imobiliară Campulung Moldovenesc

A. Partea I. Descrierea imobilului

TEREN Extravilan

Adresa: Jud. Suceava, Loc numit Obcina

Nr. Crt	Nr cadastral Nr. topografic	Suprafața* (mp)	Observații / Referințe
A1	35140	82.089	Sector cadastral:84 Teren neimprejmuit; CF 35140, parte din nr. top. 3247/3

Construcții

Crt	Nr cadastral Nr. topografic	Adresa	Observații / Referințe
A1.1		Jud. Suceava, Loc numit Obcina	Nr. niveluri:1; S. construita la sol:43 mp; S. construita desfasurata:43 mp; Casă de locuit, P
A1.2		Jud. Suceava, Loc numit Obcina	Nr. niveluri:1; S. construita la sol:40 mp; S. construita desfasurata:40 mp; Anexă, P
A1.3		Jud. Suceava, Loc numit Obcina	Nr. niveluri:1; S. construita la sol:34 mp; S. construita desfasurata:34 mp; Anexă, P
A1.4		Jud. Suceava, Loc numit Obcina	Nr. niveluri:1; S. construita la sol:23 mp; S. construita desfasurata:23 mp; Anexă, P

B. Partea II. Proprietari și acte

Inscrieri privitoare la dreptul de proprietate și alte drepturi reale	Referințe
4350 / 18/12/2022	
Act Normativ nr. Lege nr. 7, din 13/03/1996 emis de Parlamentul României;	
B1	A1
Intabulare, drept de PROPRIETATE, dobandit prin Lege, cota actuala 1/1 1) NEIDENTIFICAT NEIDENTIFICAT	
Act Administrativ nr. Adeverință nr. 1314, din 24/10/2022 emis de Primăria Comunei Pojorâta;	
B2	A1
Se notează posesia faptică în favoarea lui 1) CUCIUREAN ROMEO-GICĂ	
Act Administrativ nr. Adeverință nr. 1700, din 02/11/2022 emis de Primăria Comunei Pojorâta;	
B3	A1.1, A1.2, A1.3, A1.4
Intabulare, drept de PROPRIETATE, dobandit prin Lege, cota actuala 1/1 1) CUCIUREAN ROMEO-GICĂ	

C. Partea III. SARCINI .

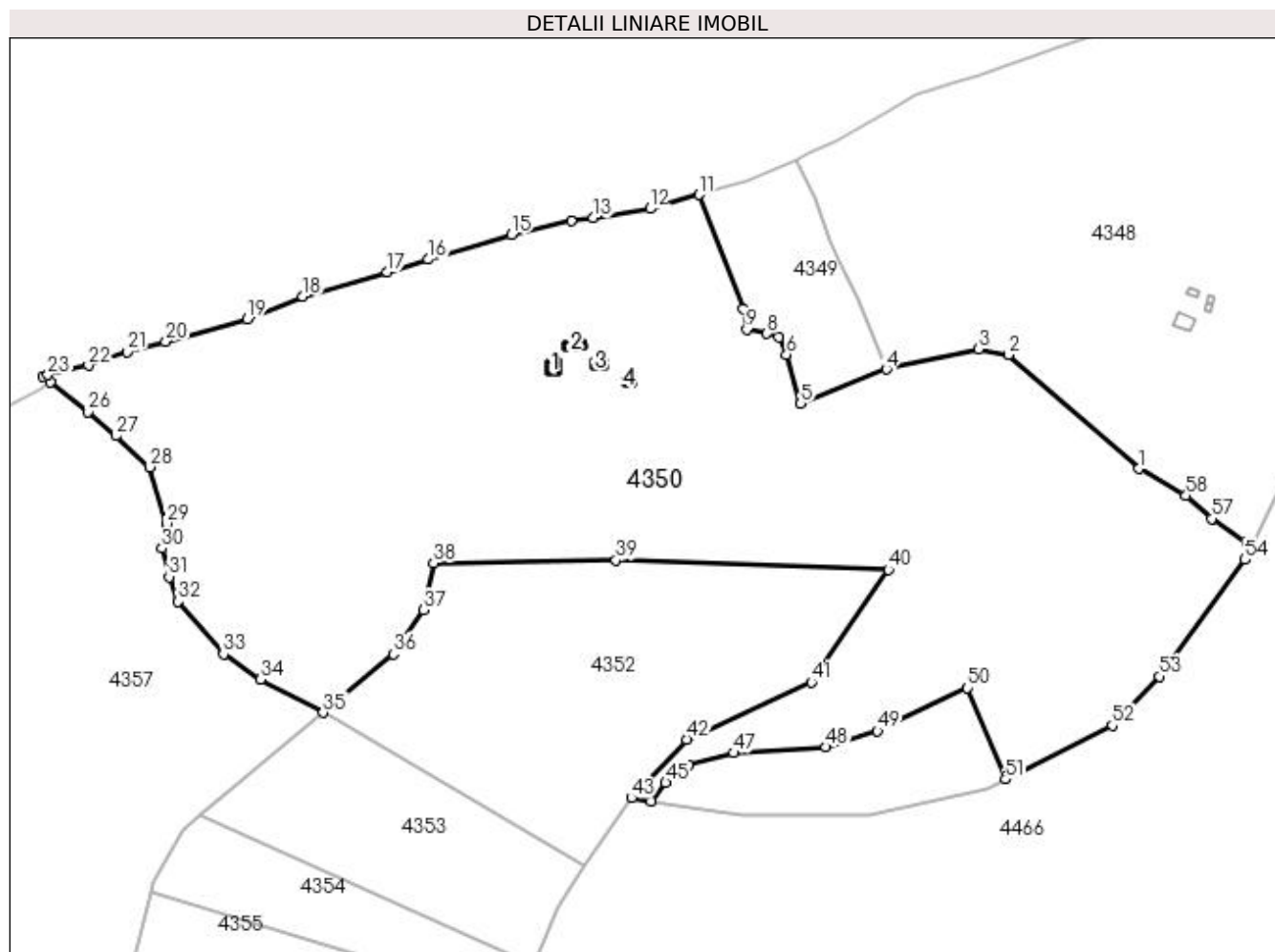
Inscrieri privind dezmembramintele dreptului de proprietate, drepturi reale de garanție și sarcini	Referințe
NU SUNT	

Anexa Nr. 1 La Partea I

Teren

Nr cadastral	Suprafața (mp)*	Observații / Referințe
35140	82.089	CF 35140, parte din nr. top. 3247/3

* Suprafața este determinată în planul de proiecție Stereo 70.



Date referitoare la teren

Crt	Categorie folosință	Intra vilan	Suprafața (mp)	Tarla	Parcelă	Nr. topo	Observații / Referințe
1	curți constructii	NU	632	-	-	-	
2	faneata	NU	30.507	-	-	-	
3	pasune	NU	27.839	-	-	-	
4	padure	NU	23.111	-	-	-	

Date referitoare la construcții

Crt	Număr	Destinație construcție	Supraf. (mp)	Situație juridică	Observații / Referințe
A1.1		construcții de locuințe	43	Cu acte	Nr. niveluri:1; S. construita la sol:43 mp; S. construita desfasurata:43 mp; Casă de locuit, P
A1.2		construcții anexa	40	Cu acte	Nr. niveluri:1; S. construita la sol:40 mp; S. construita desfasurata:40 mp; Anexă, P
A1.3		construcții anexa	34	Cu acte	Nr. niveluri:1; S. construita la sol:34 mp; S. construita desfasurata:34 mp; Anexă, P
A1.4		construcții anexa	23	Cu acte	Nr. niveluri:1; S. construita la sol:23 mp; S. construita desfasurata:23 mp; Anexă, P

Lungime Segmente

1) Valorile lungimilor segmentelor sunt obținute din proiecție în plan.

Punct început	X / Y	Punct sfârșit	X / Y	Lungime segment
1	528.137,468 666.635,489	2	528.074,517 666.690,318	83.481
4	528.015,62 666.683,38	5	527.974,26 666.666,79	44.563
7	527.963,59 666.698,8	8	527.957,96 666.700,57	5.902
10	527.946,308 666.712,595	11	527.925,242 666.767,625	58.924
13	527.874,215 666.756,362	14	527.863,426 666.754,906	10.887
16	527.794,566 666.736,425	17	527.774,567 666.730,253	20.93
19	527.707,154 666.707,698	20	527.667,754 666.696,805	40.878
22	527.630,442 666.685,232	23	527.610,891 666.680,73	20.063
25	527.612,143 666.677,202	26	527.630,349 666.662,76	23.239
28	527.659,835 666.636,163	29	527.668,177 666.609,077	28.341
31	527.669,344 666.583,255	32	527.673,661 666.571,3	12.711
34	527.713,594 666.533,754	35	527.743,677 666.517,705	34.096
37	527.792,174 666.567,204	38	527.796,905 666.589,903	23.187
40	528.016,459 666.586,735	41	527.979,267 666.532,518	65.747
43	527.892,58 666.476,556	44	527.901,951 666.475,027	9.495
46	527.920,319 666.492,473	47	527.941,977 666.498,353	22.442
49	528.011,237 666.508,96	50	528.054,745 666.529,692	48.195
52	528.124,585 666.511,608	53	528.147,502 666.535,208	32.896
55	528.191,577 666.597,569	56	528.189,268 666.599,677	3.127
58	528.160,231 666.622,529	1	528.137,468 666.635,489	26.194

Punct început	X / Y	Punct sfârșit	X / Y	Lungime segment
2	528.074,517 666.690,318	3	528.060,16 666.693,129	14.63
5	527.974,26 666.666,79	6	527.967,39 666.690,52	24.704
8	527.957,96 666.700,57	9	527.948,2 666.702,51	9.951
11	527.925,242 666.767,625	12	527.901,46 666.760,779	24.748
14	527.863,426 666.754,906	15	527.834,469 666.748,299	29.701
17	527.774,567 666.730,253	18	527.733,867 666.718,49	42.366
20	527.667,754 666.696,805	21	527.649,054 666.691,782	19.363
23	527.610,891 666.680,73	24	527.608,553 666.680,05	2.435
26	527.630,349 666.662,76	27	527.643,763 666.651,302	17.641
29	527.668,177 666.609,077	30	527.665,84 666.597,059	12.243
32	527.673,661 666.571,3	33	527.695,563 666.545,991	33.47
35	527.743,677 666.517,705	36	527.777,506 666.545,923	44.053
38	527.796,905 666.589,903	39	527.885,04 666.591,298	88.146
41	527.979,267 666.532,518	42	527.919,105 666.504,827	66.229
44	527.901,951 666.475,027	45	527.909,031 666.483,946	11.387
47	527.941,977 666.498,353	48	527.986,33 666.501,136	44.44
50	528.054,745 666.529,692	51	528.072,978 666.485,586	47.726
53	528.147,502 666.535,208	54	528.188,713 666.591,589	69.837
56	528.189,268 666.599,677	57	528.172,494 666.611,354	20.438

Punct început	X / Y	Punct sfârșit	X / Y	Lungime segment
3	528.060,16 666.693,129	4	528.015,62 666.683,38	45.594
6	527.967,39 666.690,52	7	527.963,59 666.698,8	9.11
9	527.948,2 666.702,51	10	527.946,308 666.712,595	10.261
12	527.901,46 666.760,779	13	527.874,215 666.756,362	27.601
15	527.834,469 666.748,299	16	527.794,566 666.736,425	41.632
18	527.733,867 666.718,49	19	527.707,154 666.707,698	28.811
21	527.649,054 666.691,782	22	527.630,442 666.685,232	19.731
24	527.608,553 666.680,05	25	527.612,143 666.677,202	4.582
27	527.643,763 666.651,302	28	527.659,835 666.636,163	22.079
30	527.665,84 666.597,059	31	527.669,344 666.583,255	14.242
33	527.695,563 666.545,991	34	527.713,594 666.533,754	21.791
36	527.777,506 666.545,923	37	527.792,174 666.567,204	25.846
39	527.885,04 666.591,298	40	528.016,459 666.586,735	131.498
42	527.919,105 666.504,827	43	527.892,58 666.476,556	38.766
45	527.909,031 666.483,946	46	527.920,319 666.492,473	14.147
48	527.986,33 666.501,136	49	528.011,237 666.508,96	26.107
51	528.072,978 666.485,586	52	528.124,585 666.511,608	57.796
54	528.188,713 666.591,589	55	528.191,577 666.597,569	6.63
57	528.172,494 666.611,354	58	528.160,231 666.622,529	16.591

** Lungimile segmentelor sunt determinate în planul de proiecție Stereo 70 și sunt rotunjite la 1 milimetru.

*** Distanța dintre puncte este formată din segmente cumulate ce sunt mai mici decât valoarea 1 milimetru.

**DATE DESPRE IMOBILUL NR. 4351**

Oficiul de Cadastru și Publicitate Imobiliară SUCEAVA
Biroul de Cadastru și Publicitate Imobiliară Campulung Moldovenesc

A. Partea I. Descrierea imobilului

TEREN Extravilan

Adresa: Jud. Suceava, Loc numit Obcina

Nr. Crt	Nr cadastral Nr. topografic	Suprafața* (mp)	Observații / Referințe
A1		5.533	Sector cadastral:84 Teren neimprejmuit;

B. Partea II. Proprietari și acte

Inscrieri privitoare la dreptul de proprietate și alte drepturi reale	Referințe
4351 / 18/12/2022	
Act Normativ nr. Lege nr. 7, din 13/03/1996 emis de Parlamentul României;	
B1	A1
Inscrierea provizorie, drept de PROPRIETATE, dobandit prin Lege, cota actuala 1/1 1) COMUNA POJORĂTA, CIF:4441425	

C. Partea III. SARCINI .

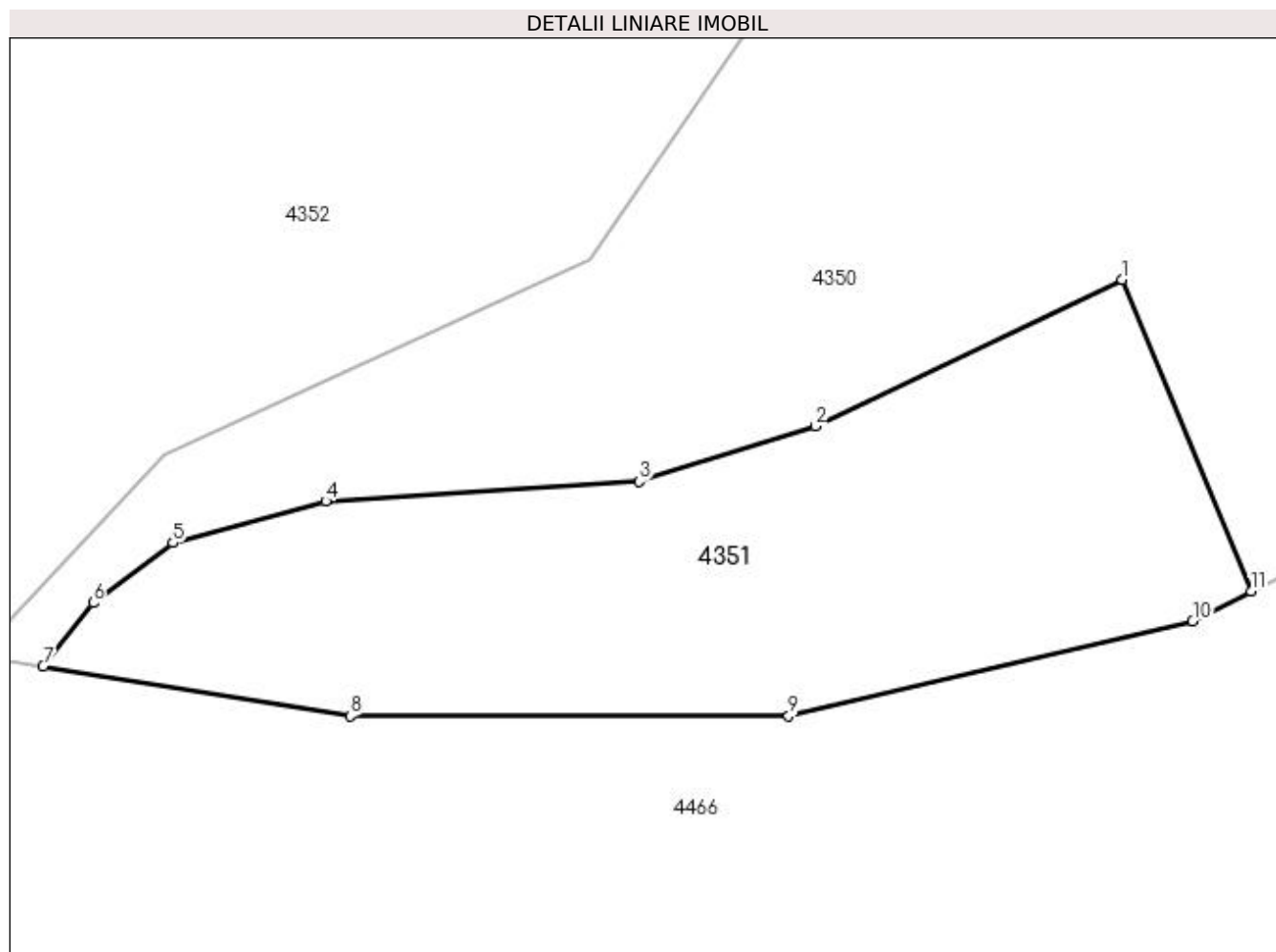
Inscrieri privind dezmembramintele dreptului de proprietate, drepturi reale de garanție și sarcini	Referințe
NU SUNT	

Anexa Nr. 1 La Partea I

Teren

Nr cadastral	Suprafața (mp)*	Observații / Referințe
	5.533	

* Suprafața este determinată în planul de proiecție Stereo 70.



Date referitoare la teren

Crt	Categorie folosință	Intravilan	Suprafața (mp)	Tarla	Parcelă	Nr. topo	Observații / Referințe
1	padure	NU	5.533	-	-	-	

Lungime Segmente

1) Valorile lungimilor segmentelor sunt obținute din proiecție în plan.

Punct început	X / Y	Punct sfârșit	X / Y	Lungime segment (** (m)
1	528.054,745 666.529,692	2	528.011,237 666.508,96	48.195
2	528.011,237 666.508,96	3	527.986,33 666.501,136	26.107
3	527.986,33 666.501,136	4	527.941,977 666.498,353	44.44
4	527.941,977 666.498,353	5	527.920,319 666.492,473	22.442
5	527.920,319 666.492,473	6	527.909,031 666.483,946	14.147

Punct început	X / Y	Punct sfârșit	X / Y	Lungime segment (** (m)
6	527.909,031 666.483,946	7	527.901,951 666.475,027	11.387
7	527.901,951 666.475,027	8	527.945,455 666.467,927	44.08
8	527.945,455 666.467,927	9	528.007,503 666.467,927	62.048
9	528.007,503 666.467,927	10	528.064,695 666.481,409	58.76
10	528.064,695 666.481,409	11	528.072,978 666.485,586	9.277
11	528.072,978 666.485,586	1	528.054,745 666.529,692	47.726

** Lungimile segmentelor sunt determinate în planul de proiecție Stereo 70 și sunt rotunjite la 1 milimetru.

*** Distanța dintre puncte este formată din segmente cumulate ce sunt mai mici decât valoarea 1 milimetru.

**DATE DESPRE IMOBILUL NR. 4352**

Oficiul de Cadastru și Publicitate Imobiliară SUCEAVA
Biroul de Cadastru și Publicitate Imobiliară Campulung Moldovenesc

A. Partea I. Descrierea imobilului

TEREN Extravilan

Adresa: Jud. Suceava, Loc numit Obcina

Nr. Crt	Nr cadastral Nr. topografic	Suprafața* (mp)	Observații / Referințe
A1	35140	22.200	Sector cadastral:84 Teren neimprejmuit; CF 35140, parte din nr. top. 3247/3, U.P. III, U.A. 174C

B. Partea II. Proprietari și acte

Inscrieri privitoare la dreptul de proprietate și alte drepturi reale	Referințe
4352 / 18/12/2022	
Act Administrativ nr. Titlu de proprietate nr. 582, din 21/01/2003 emis de Comisia Județeană Suceava;	
B1	A1
Intabulare, drept de PROPRIETATE, dobandit prin Reconstituire, cota actuala 1/1	
1) LAZĂR FILARET, LIPSĂ CNP	
2) LAZĂR SIMION, LIPSĂ CNP	
3) MUREȘAN RACHILA, LIPSĂ CNP	

C. Partea III. SARCINI .

Inscrieri privind dezmembramintele dreptului de proprietate, drepturi reale de garanție și sarcini	Referințe
NU SUNT	

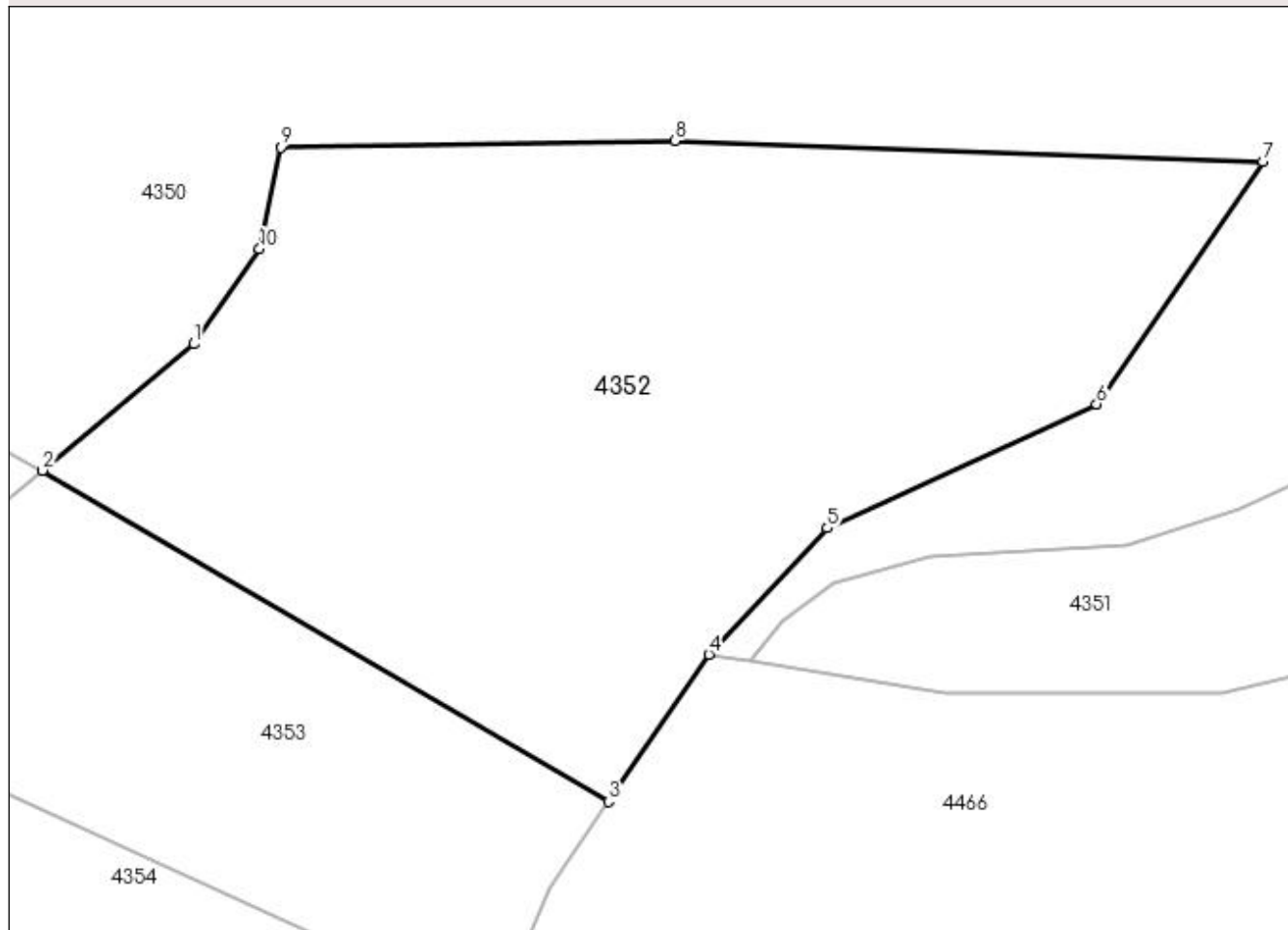
Anexa Nr. 1 La Partea I

Teren

Nr cadastral	Suprafața (mp)*	Observații / Referințe
35140	22.200	CF 35140, parte din nr. top. 3247/3, U.P. III, U.A. 174C

* Suprafața este determinată în planul de proiecție Stereo 70.

DETALII LINIARE IMOBIL



Date referitoare la teren

Crt	Categorie folosință	Intra vilan	Suprafața (mp)	Tarla	Parcelă	Nr. topo	Observații / Referințe
1	padure	NU	22.200	-	-	-	

Lungime Segmente

1) Valorile lungimilor segmentelor sunt obținute din proiecție în plan.

Punct început	X / Y	Punct sfârșit	X / Y	Lungime segment (** (m)
1	527.777,506 666.545,923	2	527.743,677 666.517,705	44.053
2	527.743,677 666.517,705	3	527.870,195 666.443,714	146.566
3	527.870,195 666.443,714	4	527.892,58 666.476,556	39.745
4	527.892,58 666.476,556	5	527.919,105 666.504,827	38.766
5	527.919,105 666.504,827	6	527.979,267 666.532,518	66.229

Punct început	X / Y	Punct sfârșit	X / Y	Lungime segment (** (m)
6	527.979,267 666.532,518	7	528.016,459 666.586,735	65.747
7	528.016,459 666.586,735	8	527.885,04 666.591,298	131.498
8	527.885,04 666.591,298	9	527.796,905 666.589,903	88.146
9	527.796,905 666.589,903	10	527.792,174 666.567,204	23.187
10	527.792,174 666.567,204	1	527.777,506 666.545,923	25.846

** Lungimile segmentelor sunt determinate în planul de proiecție Stereo 70 și sunt rotunjite la 1 milimetru.

*** Distanța dintre puncte este formată din segmente cumulate ce sunt mai mici decât valoarea 1 milimetru.

**DATE DESPRE IMOBILUL NR. 4353**

Oficiul de Cadastru și Publicitate Imobiliară SUCEAVA
Biroul de Cadastru și Publicitate Imobiliară Campulung Moldovenesc

A. Partea I. Descrierea imobilului

TEREN Extravilan

Adresa: Jud. Suceava, Loc numit Obcina

Nr. Crt	Nr cadastral Nr. topografic	Suprafața* (mp)	Observații / Referințe
A1		10.000	Sector cadastral:84 Teren neimprejmuit; U.P. III, U.A. 174C

B. Partea II. Proprietari și acte

Inscrieri privitoare la dreptul de proprietate și alte drepturi reale		Referințe
4353 / 18/12/2022		
Act Administrativ nr. Titlu de proprietate nr. 417, din 16/11/1994 emis de Comisia Județeană Suceava;		
B1	Intabulare, drept de PROPRIETATE, dobândit prin Reconstituire, cota actuala 1/1 1) CORLĂȚAN SILVIU, LIPSĂ CNP	A1

C. Partea III. SARCINI .

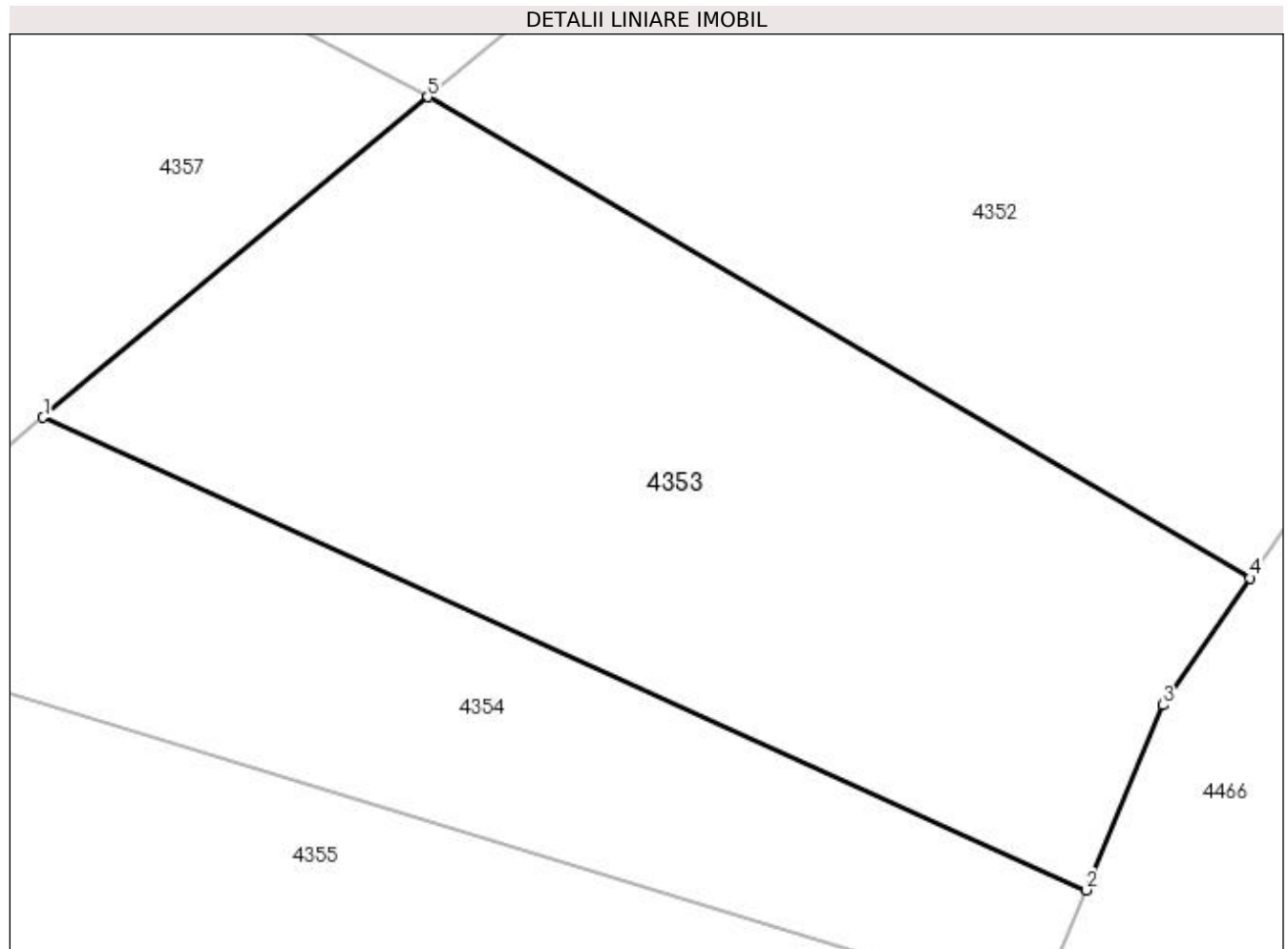
Inscrieri privind dezmembramintele dreptului de proprietate, drepturi reale de garanție și sarcini	Referințe
NU SUNT	

Anexa Nr. 1 La Partea I

Teren

Nr cadastral	Suprafața (mp)*	Observații / Referințe
	10.000	U.P. III, U.A. 174C

* Suprafața este determinată în planul de proiecție Stereo 70.



Date referitoare la teren

Crt	Categorie folosință	Intra vilan	Suprafața (mp)	Tarla	Parcelă	Nr. topo	Observații / Referințe
1	padure	NU	10.000	-	-	-	

Lungime Segmente

1) Valorile lungimilor segmentelor sunt obținute din proiecție în plan.

Punct început	X / Y	Punct sfârșit	X / Y	Lungime segment (** (m)
1	527.684,486 666.468,401	2	527.845,075 666.395,729	176.267
2	527.845,075 666.395,729	3	527.856,874 666.424,169	30.79
3	527.856,874 666.424,169	4	527.870,195 666.443,714	23.653
4	527.870,195 666.443,714	5	527.743,677 666.517,705	146.566
5	527.743,677 666.517,705	1	527.684,486 666.468,401	77.035

**** Lungimile segmentelor sunt determinate în planul de proiecție Stereo 70 și sunt rotunjite la 1 milimetru.**

***** Distanța dintre puncte este formată din segmente cumulate ce sunt mai mici decât valoarea 1 milimetru.**

**DATE DESPRE IMOBILUL NR. 4354**

Oficiul de Cadastru și Publicitate Imobiliară SUCEAVA
Biroul de Cadastru și Publicitate Imobiliară Campulung Moldovenesc

A. Partea I. Descrierea imobilului

TEREN Extravilan

Adresa: Jud. Suceava, Loc numit Obcina

Nr. Crt	Nr cadastral Nr. topografic	Suprafața* (mp)	Observații / Referințe
A1		5.689	Sector cadastral:84 Teren neimprejmuit;

B. Partea II. Proprietari și acte

Inscrieri privitoare la dreptul de proprietate și alte drepturi reale		Referințe
4354 / 18/12/2022		
Act Normativ nr. Lege nr. 7, din 13/03/1996 emis de Parlamentul României;		
B1	Inscrierea provizorie, drept de PROPRIETATE, dobandit prin Lege, cota actuala 1/1 1) COMUNA POJORÂTA, CIF:4441425	A1

C. Partea III. SARCINI .

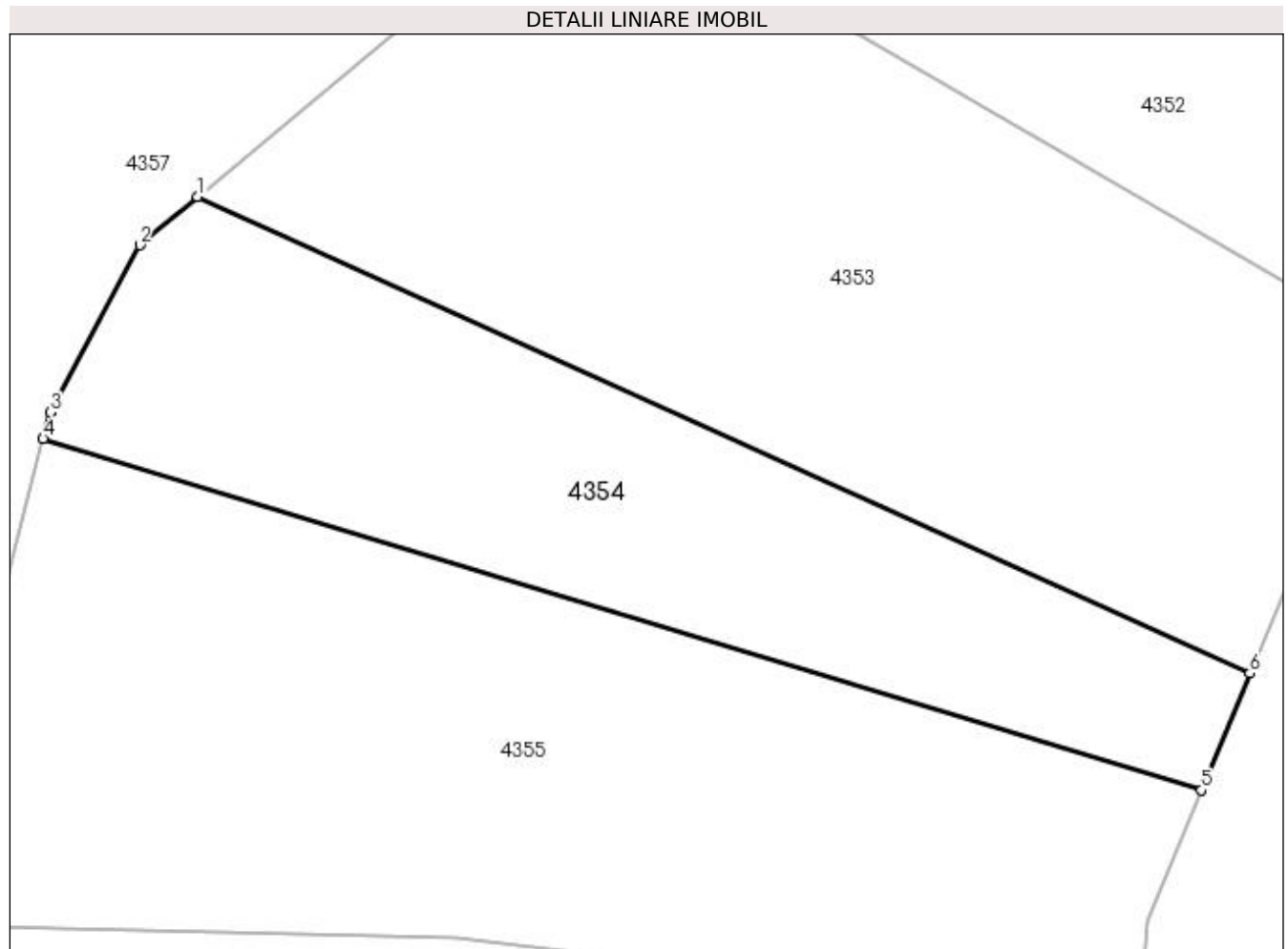
Inscrieri privind dezmembramintele dreptului de proprietate, drepturi reale de garanție și sarcini	Referințe
NU SUNT	

Anexa Nr. 1 La Partea I

Teren

Nr cadastral	Suprafața (mp)*	Observații / Referințe
	5.689	

* Suprafața este determinată în planul de proiecție Stereo 70.



Date referitoare la teren

Crt	Categorie folosință	Intravilan	Suprafața (mp)	Tarla	Parcelă	Nr. topo	Observații / Referințe
1	padure	NU	5.689	-	-	-	

Lungime Segmente

1) Valorile lungimilor segmentelor sunt obținute din proiecție în plan.

Punct început	X / Y	Punct sfârșit	X / Y	Lungime segment (** (m)
1	527.684,486 666.468,401	2	527.675,646 666.461,049	11.498
2	527.675,646 666.461,049	3	527.661,925 666.435,512	28.99
3	527.661,925 666.435,512	4	527.660,886 666.431,483	4.161
4	527.660,886 666.431,483	5	527.837,669 666.377,876	184.732
5	527.837,669 666.377,876	6	527.845,075 666.395,729	19.328

Punct început	X / Y	Punct sfârșit	X / Y	Lungime segment (** (m)
6	527.845,075 666.395,729	1	527.684,486 666.468,401	176.267

** Lungimile segmentelor sunt determinate în planul de proiecție Stereo 70 și sunt rotunjite la 1 milimetru.

*** Distanța dintre puncte este formată din segmente cumulate ce sunt mai mici decât valoarea 1 milimetru.

**DATE DESPRE IMOBILUL NR. 4355**

Oficiul de Cadastru și Publicitate Imobiliară SUCEAVA
Biroul de Cadastru și Publicitate Imobiliară Campulung Moldovenesc

A. Partea I. Descrierea imobilului

TEREN Extravilan

Adresa: Jud. Suceava, Loc numit Obcina

Nr. Crt	Nr cadastral Nr. topografic	Suprafața* (mp)	Observații / Referințe
A1		9.999	Sector cadastral:84 Teren neimprejmuit;

B. Partea II. Proprietari și acte

Inscrieri privitoare la dreptul de proprietate și alte drepturi reale		Referințe
4355 / 18/12/2022		
Act Normativ nr. Lege nr. 7, din 13/03/1996 emis de Parlamentul României;		
B1	Inscrierea provizorie, drept de PROPRIETATE, dobandit prin Lege, cota actuala 1/1 1) COMUNA POJORĂȚA, CIF:4441425	A1

C. Partea III. SARCINI .

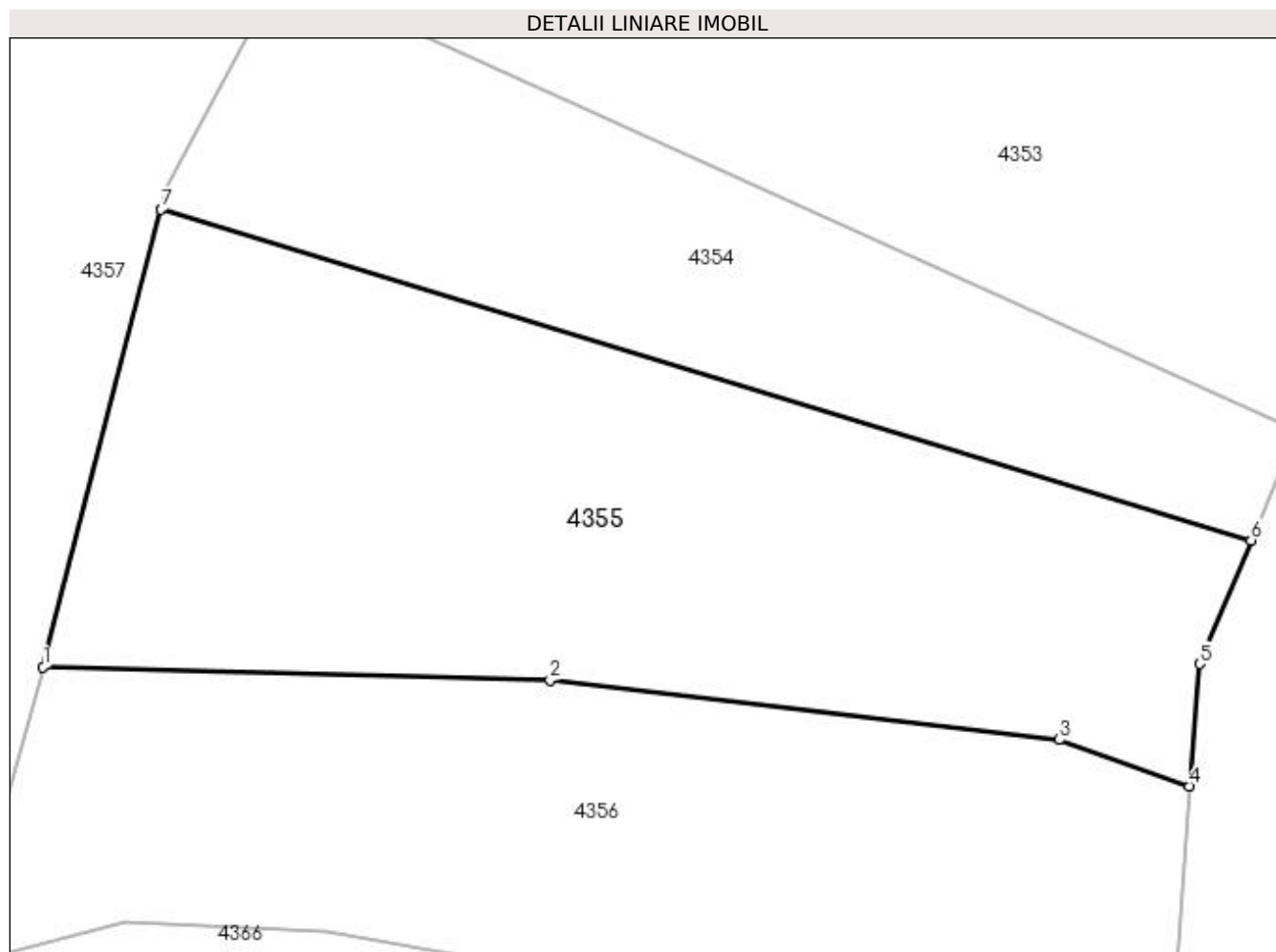
Inscrieri privind dezmembramintele dreptului de proprietate, drepturi reale de garanție și sarcini	Referințe
NU SUNT	

Anexa Nr. 1 La Partea I

Teren

Nr cadastral	Suprafața (mp)*	Observații / Referințe
	9.999	

* Suprafața este determinată în planul de proiecție Stereo 70.



Date referitoare la teren

Crt	Categorie folosință	Intravilan	Suprafața (mp)	Tarla	Parcelă	Nr. topo	Observații / Referințe
1	padure	NU	9.999	-	-	-	

Lungime Segmente

1) Valorile lungimilor segmentelor sunt obținute din proiecție în plan.

Punct început	X / Y	Punct sfârșit	X / Y	Lungime segment (** (m)
1	527.641,722 666.357,35	2	527.723,94 666.355,219	82.246
2	527.723,94 666.355,219	3	527.806,586 666.345,537	83.211
3	527.806,586 666.345,537	4	527.827,703 666.337,984	22.427
4	527.827,703 666.337,984	5	527.829,356 666.357,839	19.924
5	527.829,356 666.357,839	6	527.837,669 666.377,876	21.693

Punct început	X / Y	Punct sfârșit	X / Y	Lungime segment (** (m)
6	527.837,669 666.377,876	7	527.660,886 666.431,483	184.732
7	527.660,886 666.431,483	1	527.641,722 666.357,35	76.57

** Lungimile segmentelor sunt determinate în planul de proiecție Stereo 70 și sunt rotunjite la 1 milimetru.

*** Distanța dintre puncte este formată din segmente cumulate ce sunt mai mici decât valoarea 1 milimetru.

**DATE DESPRE IMOBILUL NR. 4356**

Oficiul de Cadastru și Publicitate Imobiliară SUCEAVA
Biroul de Cadastru și Publicitate Imobiliară Campulung Moldovenesc

A. Partea I. Descrierea imobilului

TEREN Extravilan

Adresa: Jud. Suceava, Loc numit Obcina

Nr. Crt	Nr cadastral Nr. topografic	Suprafața* (mp)	Observații / Referințe
A1		8.900	Sector cadastral:84 Teren neimprejmuit; U.P. III, U.A. 174B

B. Partea II. Proprietari și acte

Inscrieri privitoare la dreptul de proprietate și alte drepturi reale		Referințe
4356 / 18/12/2022		
Act Administrativ nr. Titlu de proprietate nr. 672, din 06/07/2004 emis de Comisia Județeană Suceava;		
B1	Intabulare, drept de PROPRIETATE, dobandit prin Reconstituire, cota actuala 1/1 1) PRUNDEANU CLAUDIA, LIPSĂ CNP 2) SUPERNAT RACHILA, LIPSĂ CNP	A1

C. Partea III. SARCINI .

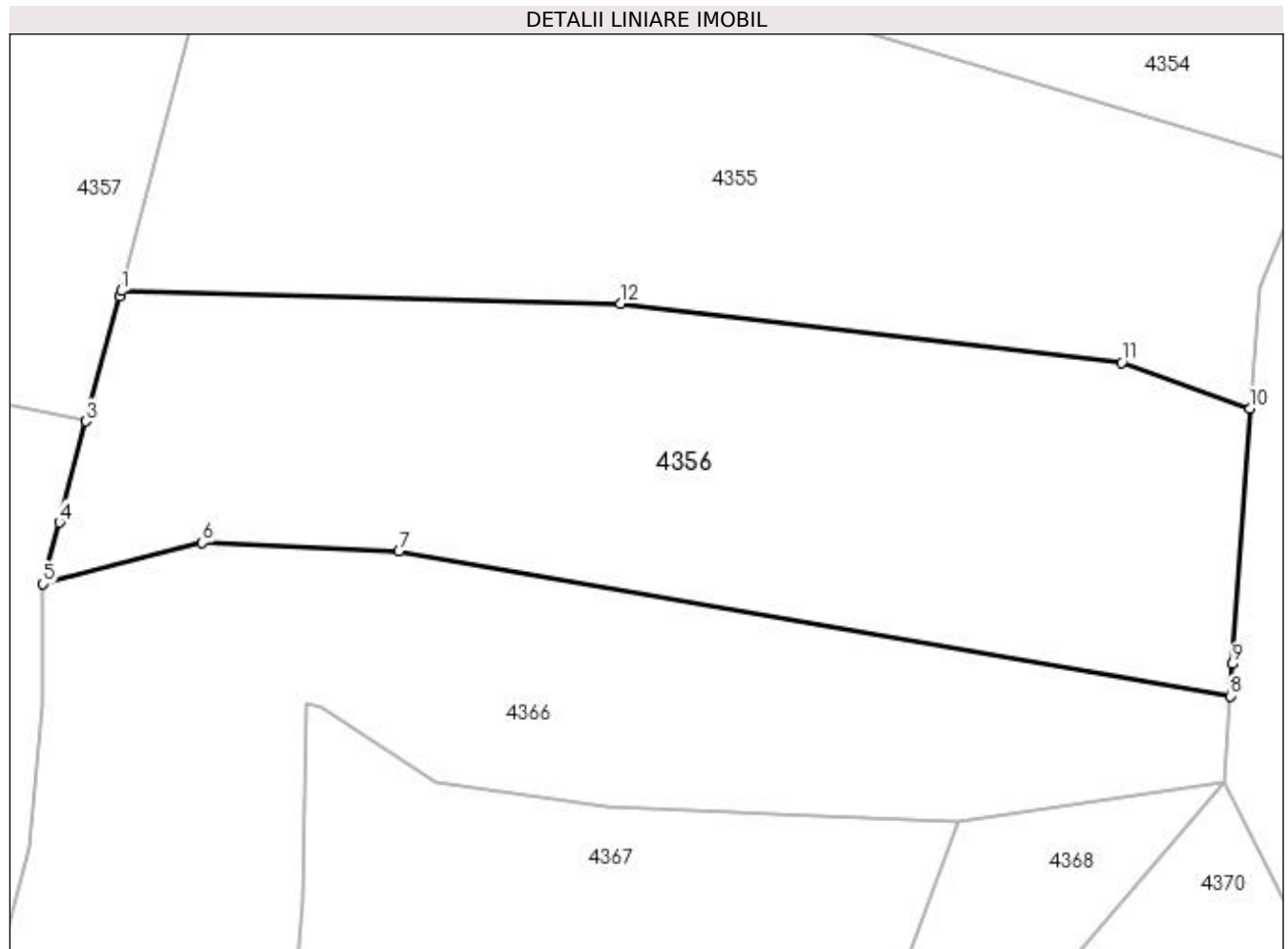
Inscrieri privind dezmembramintele dreptului de proprietate, drepturi reale de garanție și sarcini	Referințe
NU SUNT	

Anexa Nr. 1 La Partea I

Teren

Nr cadastral	Suprafața (mp)*	Observații / Referințe
	8.900	U.P. III, U.A. 174B

* Suprafața este determinată în planul de proiecție Stereo 70.



Date referitoare la teren

Crt	Categorie folosință	Intra vilan	Suprafața (mp)	Tarla	Parcelă	Nr. topo	Observații / Referințe
1	padure	NU	8.900	-	-	-	

Lungime Segmente

1) Valorile lungimilor segmentelor sunt obținute din proiecție în plan.

Punct început	X / Y	Punct sfârșit	X / Y	Lungime segment (** (m)
1	527.641,722 666.357,35	2	527.641,483 666.356,426	0.954
2	527.641,483 666.356,426	3	527.635,789 666.335,862	21.338
3	527.635,789 666.335,862	4	527.631,51 666.319,196	17.207
4	527.631,51 666.319,196	5	527.628,798 666.309,07	10.483
5	527.628,798 666.309,07	6	527.655,053 666.315,832	27.112

Punct început	X / Y	Punct sfârșit	X / Y	Lungime segment (** (m)
6	527.655,053 666.315,832	7	527.687,473 666.314,416	32.451
7	527.687,473 666.314,416	8	527.824,454 666.290,58	139.039
8	527.824,454 666.290,58	9	527.824,841 666.295,889	5.323
9	527.824,841 666.295,889	10	527.827,703 666.337,984	42.192
10	527.827,703 666.337,984	11	527.806,586 666.345,537	22.427
11	527.806,586 666.345,537	12	527.723,94 666.355,219	83.211
12	527.723,94 666.355,219	1	527.641,722 666.357,35	82.246

** Lungimile segmentelor sunt determinate în planul de proiecție Stereo 70 și sunt rotunjite la 1 milimetru.

*** Distanța dintre puncte este formată din segmente cumulate ce sunt mai mici decât valoarea 1 milimetru.

**DATE DESPRE IMOBILUL NR. 4357**

Oficiul de Cadastru și Publicitate Imobiliară SUCEAVA
Biroul de Cadastru și Publicitate Imobiliară Campulung Moldovenesc

A. Partea I. Descrierea imobilului

TEREN Extravilan

Adresa: Jud. Suceava, Loc numit Obcina

Nr. Crt	Nr cadastral Nr. topografic	Suprafața* (mp)	Observații / Referințe
A1	35140	83.635	Sector cadastral:84 Teren neimprejmuit; CF 35140, parte din nr. top. 3247/3

B. Partea II. Proprietari și acte

Inscrieri privitoare la dreptul de proprietate și alte drepturi reale		Referințe
4357 / 18/12/2022		
Act Normativ nr. Lege nr. 7, din 13/03/1996 emis de Parlamentul României;		
B1	Inscrierea provizorie, drept de PROPRIETATE, dobandit prin Lege, cota actuala 1/1 1) COMUNA POJORÂTA, CIF:4441425	A1

C. Partea III. SARCINI .

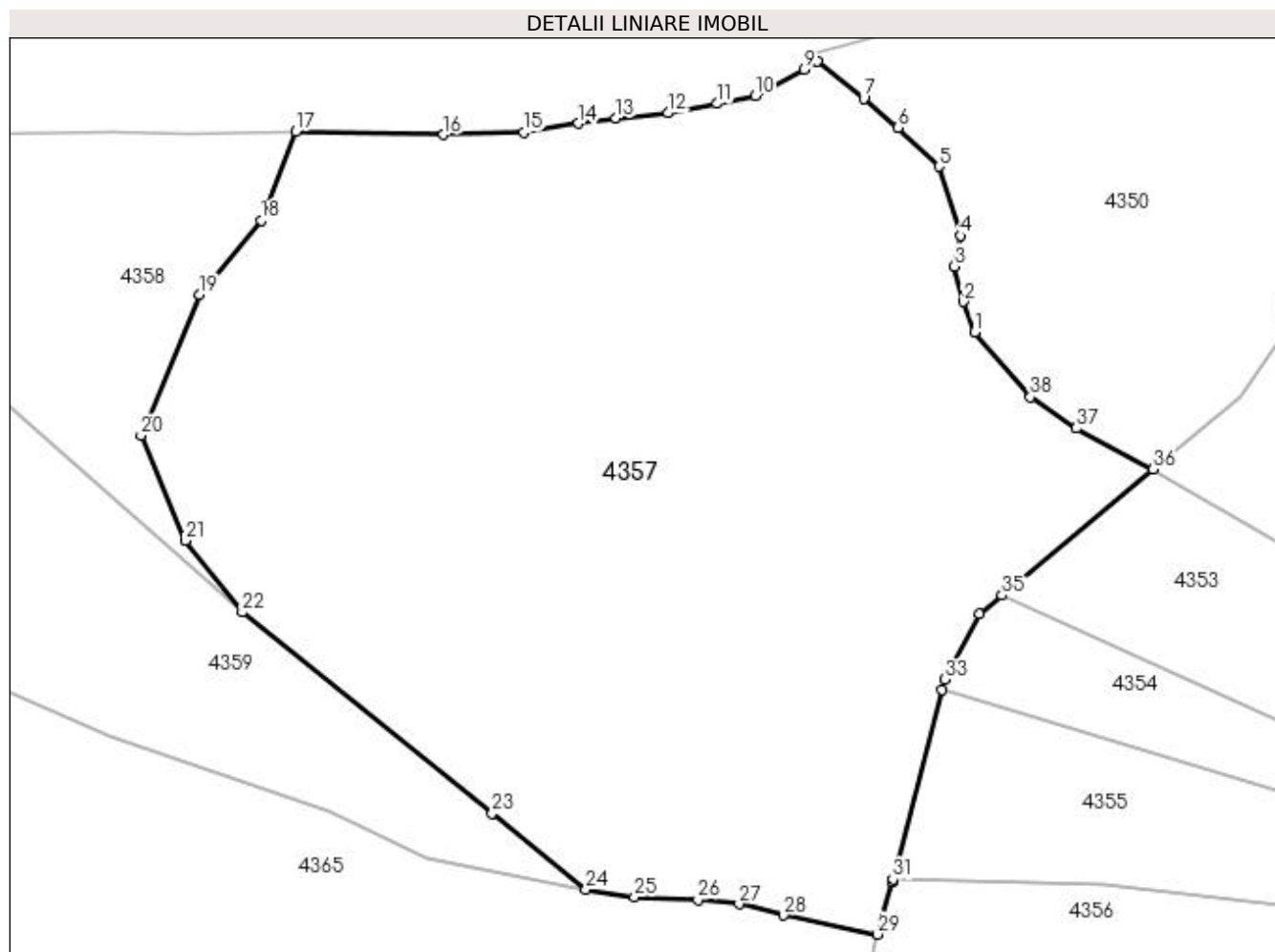
Inscrieri privind dezmembramintele dreptului de proprietate, drepturi reale de garanție și sarcini	Referințe
NU SUNT	

Anexa Nr. 1 La Partea I

Teren

Nr cadastral	Suprafața (mp)*	Observații / Referințe
35140	83.635	CF 35140, parte din nr. top. 3247/3

* Suprafața este determinată în planul de proiecție Stereo 70.



Date referitoare la teren

Crt	Categorie folosință	Intra vilan	Suprafața (mp)	Tarla	Parcelă	Nr. topo	Observații / Referințe
1	pasune	NU	83.635	-	-	-	

Lungime Segmente

1) Valorile lungimilor segmentelor sunt obținute din proiecție în plan.

Punct început	X / Y	Punct sfârșit	X / Y	Lungime segment (** (m)
1	527.673,661 666.571,3	2	527.669,344 666.583,255	12.711
3	527.665,84 666.597,059	4	527.668,177 666.609,077	12.243
5	527.659,835 666.636,163	6	527.643,763 666.651,302	22.079
7	527.630,349 666.662,76	8	527.612,143 666.677,202	23.239
9	527.607,065 666.674,031	10	527.587,842 666.663,687	21.829

Punct început	X / Y	Punct sfârșit	X / Y	Lungime segment (** (m)
2	527.669,344 666.583,255	3	527.665,84 666.597,059	14.242
4	527.668,177 666.609,077	5	527.659,835 666.636,163	28.341
6	527.643,763 666.651,302	7	527.630,349 666.662,76	17.641
8	527.612,143 666.677,202	9	527.607,065 666.674,031	5.987
10	527.587,842 666.663,687	11	527.573,054 666.660,732	15.08

Punct început	X / Y	Punct sfârșit	X / Y	Lungime segment (** (m)	Punct început	X / Y	Punct sfârșit	X / Y	Lungime segment (** (m)
11	527.573,054 666.660,732	12	527.553,831 666.657,037	19.575	12	527.553,831 666.657,037	13	527.533,427 666.655,029	20.503
13	527.533,427 666.655,029	14	527.518,794 666.653,028	14.769	14	527.518,794 666.653,028	15	527.497,423 666.649,577	21.648
15	527.497,423 666.649,577	16	527.465,992 666.648,635	31.445	16	527.465,992 666.648,635	17	527.408,159 666.649,891	57.847
17	527.408,159 666.649,891	18	527.394,566 666.615,052	37.397	18	527.394,566 666.615,052	19	527.370,396 666.585,945	37.834
19	527.370,396 666.585,945	20	527.347,511 666.530,999	59.521	20	527.347,511 666.530,999	21	527.365,0 666.489,905	44.661
21	527.365,0 666.489,905	22	527.387,182 666.461,859	35.758	22	527.387,182 666.461,859	23	527.484,934 666.383,181	125.482
23	527.484,934 666.383,181	24	527.521,608 666.353,397	47.245	24	527.521,608 666.353,397	25	527.540,609 666.350,385	19.238
25	527.540,609 666.350,385	26	527.565,47 666.349,475	24.878	26	527.565,47 666.349,475	27	527.581,656 666.347,761	16.276
27	527.581,656 666.347,761	28	527.599,017 666.343,36	17.91	28	527.599,017 666.343,36	29	527.635,789 666.335,862	37.529
29	527.635,789 666.335,862	30	527.641,483 666.356,426	21.338	30	527.641,483 666.356,426	31	527.641,722 666.357,35	0.954
31	527.641,722 666.357,35	32	527.660,886 666.431,483	76.57	32	527.660,886 666.431,483	33	527.661,925 666.435,512	4.161
33	527.661,925 666.435,512	34	527.675,646 666.461,049	28.99	34	527.675,646 666.461,049	35	527.684,486 666.468,401	11.498
35	527.684,486 666.468,401	36	527.743,677 666.517,705	77.035	36	527.743,677 666.517,705	37	527.713,594 666.533,754	34.096
37	527.713,594 666.533,754	38	527.695,563 666.545,991	21.791	38	527.695,563 666.545,991	1	527.673,661 666.571,3	33.47

** Lungimile segmentelor sunt determinate în planul de proiecție Stereo 70 și sunt rotunjite la 1 milimetru.

*** Distanța dintre puncte este formată din segmente cumulate ce sunt mai mici decât valoarea 1 milimetru.

**DATE DESPRE IMOBILUL NR. 4358**

Oficiul de Cadastru și Publicitate Imobiliară SUCEAVA
Biroul de Cadastru și Publicitate Imobiliară Campulung Moldovenesc

A. Partea I. Descrierea imobilului

TEREN Extravilan

Adresa: Jud. Suceava, Loc numit Obcina

Nr. Crt	Nr cadastral Nr. topografic	Suprafața* (mp)	Observații / Referințe
A1		17.108	Sector cadastral:84 Teren neimprejmuit;

B. Partea II. Proprietari și acte

Inscrieri privitoare la dreptul de proprietate și alte drepturi reale		Referințe
4358 / 18/12/2022		
Act Normativ nr. Lege nr. 7, din 13/03/1996 emis de Parlamentul României;		
B1	Inscrierea provizorie, drept de PROPRIETATE, dobandit prin Lege, cota actuala 1/1 1) COMUNA POJORÂTA, CIF:4441425	A1

C. Partea III. SARCINI .

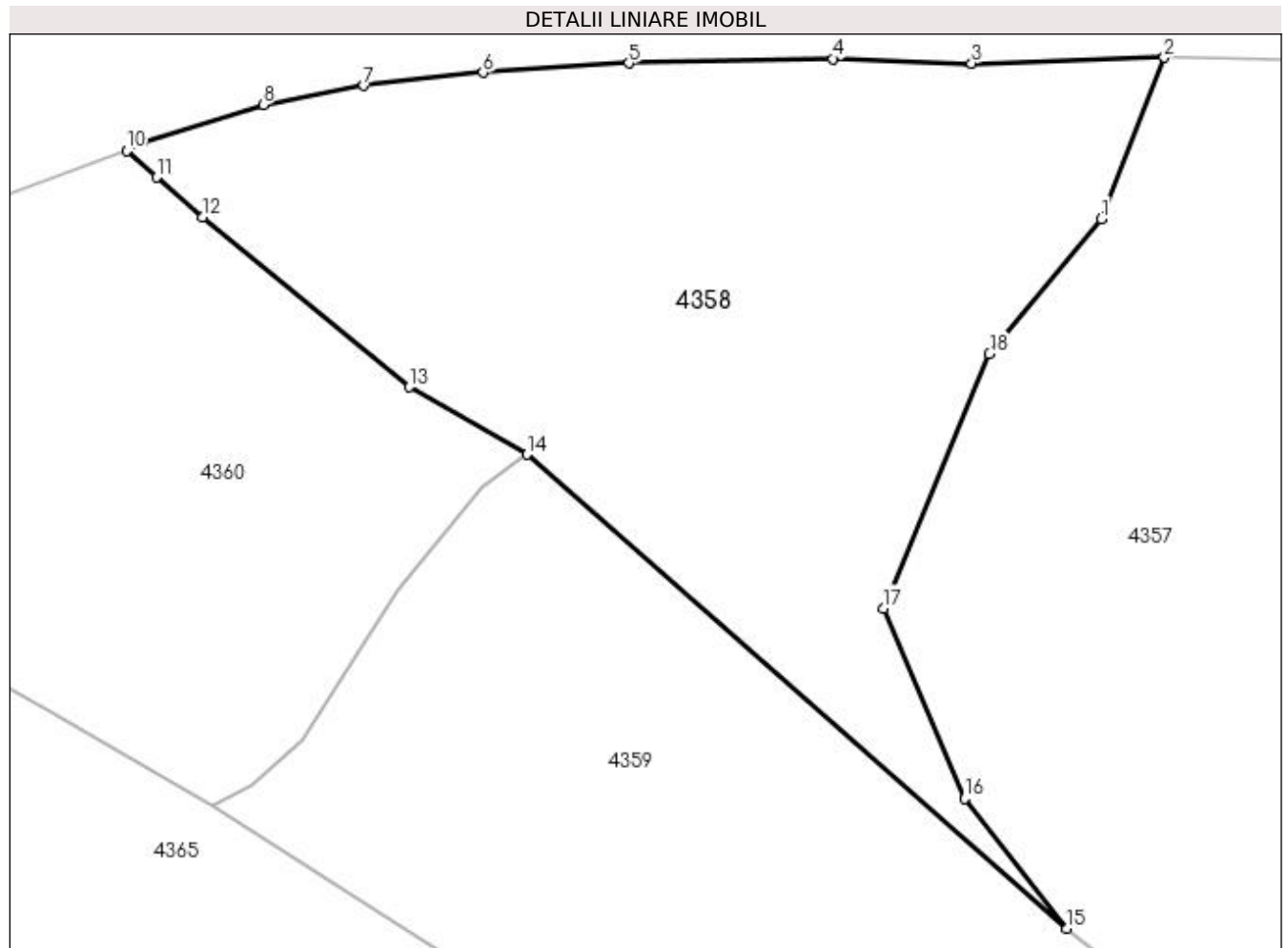
Inscrieri privind dezmembramintele dreptului de proprietate, drepturi reale de garanție și sarcini	Referințe
NU SUNT	

Anexa Nr. 1 La Partea I

Teren

Nr cadastral	Suprafața (mp)*	Observații / Referințe
	17.108	

* Suprafața este determinată în planul de proiecție Stereo 70.



Date referitoare la teren

Crt	Categorie folosință	Intra vilan	Suprafața (mp)	Tarla	Parcelă	Nr. topo	Observații / Referințe
1	faneata	NU	17.108	-	-	-	

Lungime Segmente

1) Valorile lungimilor segmentelor sunt obținute din proiecție în plan.

Punct început	X / Y	Punct sfârșit	X / Y	Lungime segment (** (m)
1	527.394,566 666.615,052	2	527.408,159 666.649,891	37.397
2	527.408,159 666.649,891	3	527.366,577 666.648,643	41.601
3	527.366,577 666.648,643	4	527.336,578 666.649,629	30.015
4	527.336,578 666.649,629	5	527.292,502 666.648,648	44.087
5	527.292,502 666.648,648	6	527.260,948 666.646,685	31.615

Punct început	X / Y	Punct sfârșit	X / Y	Lungime segment (** (m)
6	527.260,948 666.646,685	7	527.235,236 666.643,844	25.868
7	527.235,236 666.643,844	8	527.213,504 666.639,672	22.129
8	527.213,504 666.639,672	9	527.187,353 666.631,574	27.376
9	527.187,353 666.631,574	10	527.184,001 666.629,748	3.817
10	527.184,001 666.629,748	11	527.190,454 666.624,04	8.615
11	527.190,454 666.624,04	12	527.200,407 666.615,492	13.12
12	527.200,407 666.615,492	13	527.244,965 666.578,745	57.756
13	527.244,965 666.578,745	14	527.270,525 666.564,214	29.402
14	527.270,525 666.564,214	15	527.387,182 666.461,859	155.195
15	527.387,182 666.461,859	16	527.365,0 666.489,905	35.758
16	527.365,0 666.489,905	17	527.347,511 666.530,999	44.661
17	527.347,511 666.530,999	18	527.370,396 666.585,945	59.521
18	527.370,396 666.585,945	1	527.394,566 666.615,052	37.834

** Lungimile segmentelor sunt determinate în planul de proiecție Stereo 70 și sunt rotunjite la 1 milimetru.

*** Distanța dintre puncte este formată din segmente cumulate ce sunt mai mici decât valoarea 1 milimetru.

**DATE DESPRE IMOBILUL NR. 4359**

Oficiul de Cadastru și Publicitate Imobiliară SUCEAVA
Biroul de Cadastru și Publicitate Imobiliară Campulung Moldovenesc

A. Partea I. Descrierea imobilului

TEREN Extravilan

Adresa: Jud. Suceava, Loc numit Obcina

Nr. Crt	Nr cadastral Nr. topografic	Suprafața* (mp)	Observații / Referințe
A1		19.953	Sector cadastral:84 Teren neimprejmut;

B. Partea II. Proprietari și acte

Inscrieri privitoare la dreptul de proprietate și alte drepturi reale		Referințe
4359 / 18/12/2022		
Act Normativ nr. Lege nr. 7, din 13/03/1996 emis de Parlamentul României;		
B1	Intabulare, drept de PROPRIETATE, dobândit prin Lege, cota actuala 1/1 1) NEIDENTIFICAT NEIDENTIFICAT	A1
Act Administrativ nr. Adeverință nr. 1315, din 24/10/2022 emis de Primăria Comunei Pojorâta;		
B2	Se notează posesia faptică în favoarea lui 1) URSACHI GHEORGHE	A1

C. Partea III. SARCINI .

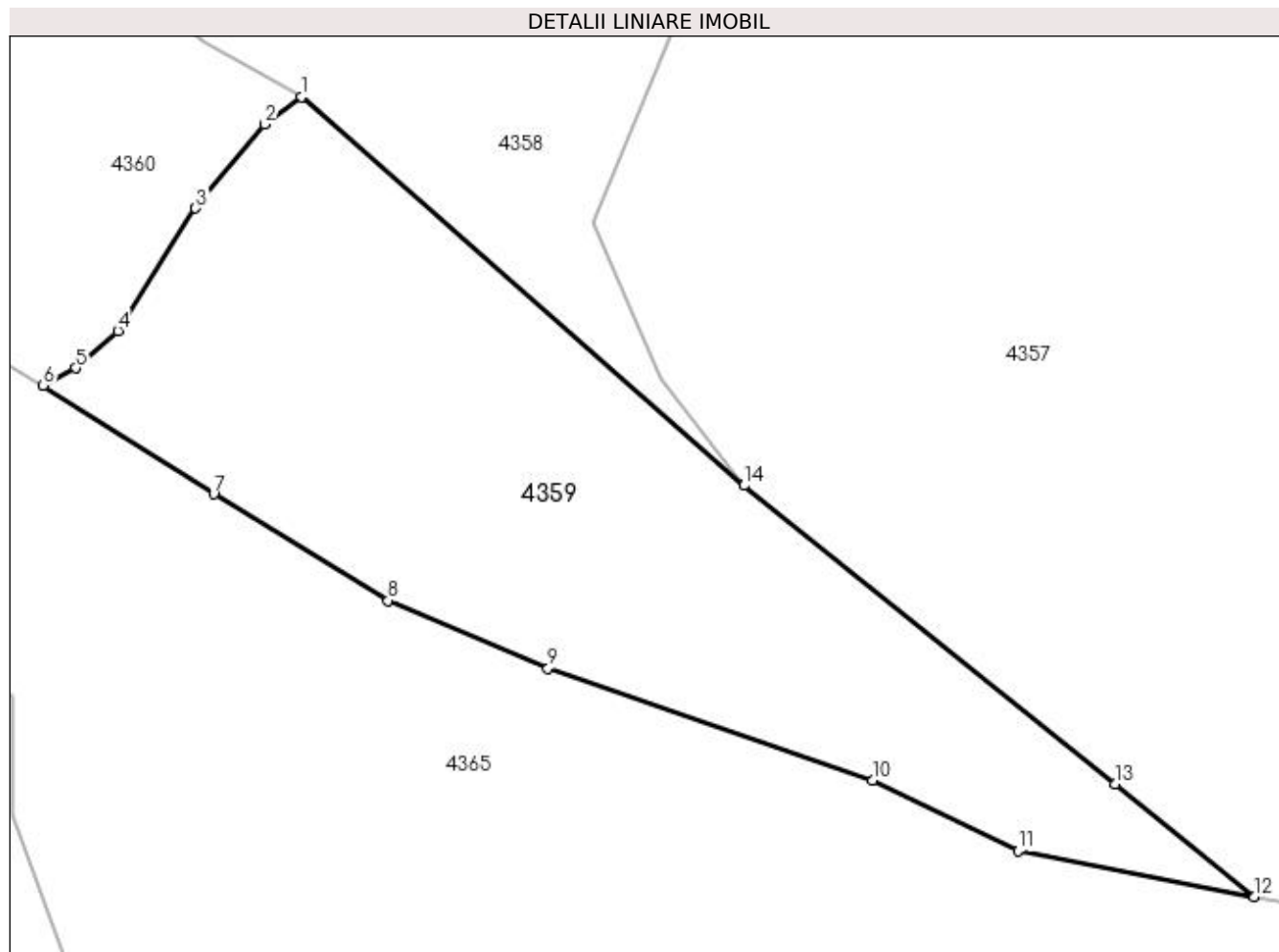
Inscrieri privind dezmembramintele dreptului de proprietate, drepturi reale de garanție și sarcini	Referințe
NU SUNT	

Anexa Nr. 1 La Partea I

Teren

Nr cadastral	Suprafața (mp)*	Observații / Referințe
	19.953	

* Suprafața este determinată în planul de proiecție Stereo 70.



Date referitoare la teren

Crt	Categorie folosință	Intra vilan	Suprafața (mp)	Tarla	Parcelă	Nr. topo	Observații / Referințe
1	pașune	NU	19.953	-	-	-	

Lungime Segmente

1) Valorile lungimilor segmentelor sunt obținute din proiecție în plan.

Punct început	X / Y	Punct sfârșit	X / Y	Lungime segment (** (m)
1	527.270,525 666.564,214	2	527.260,756 666.557,1	12.085
2	527.260,756 666.557,1	3	527.242,565 666.534,945	28.666
3	527.242,565 666.534,945	4	527.222,052 666.502,622	38.283
4	527.222,052 666.502,622	5	527.210,944 666.492,774	14.845
5	527.210,944 666.492,774	6	527.202,41 666.488,229	9.669

Punct început	X / Y	Punct sfârşit	X / Y	Lungime segment (** (m)
6	527.202,41 666.488,229	7	527.247,329 666.459,575	53.28
7	527.247,329 666.459,575	8	527.293,358 666.431,53	53.9
8	527.293,358 666.431,53	9	527.335,497 666.413,642	45.779
9	527.335,497 666.413,642	10	527.421,064 666.384,184	90.496
10	527.421,064 666.384,184	11	527.459,392 666.365,569	42.609
11	527.459,392 666.365,569	12	527.521,608 666.353,397	63.395
12	527.521,608 666.353,397	13	527.484,934 666.383,181	47.245
13	527.484,934 666.383,181	14	527.387,182 666.461,859	125.482
14	527.387,182 666.461,859	1	527.270,525 666.564,214	155.195

** Lungimile segmentelor sunt determinate în planul de proiecție Stereo 70 și sunt rotunjite la 1 milimetru.

*** Distanța dintre puncte este formată din segmente cumulate ce sunt mai mici decât valoarea 1 milimetru.

**DATE DESPRE IMOBILUL NR. 4360**

Oficiul de Cadastru și Publicitate Imobiliară SUCEAVA
Biroul de Cadastru și Publicitate Imobiliară Campulung Moldovenesc

A. Partea I. Descrierea imobilului

TEREN Extravilan

Adresa: Jud. Suceava, Loc numit Obcina

Nr. Crt	Nr cadastral Nr. topografic	Suprafața* (mp)	Observații / Referințe
A1		14.771	Sector cadastral:84 Teren neimprejmit;

B. Partea II. Proprietari și acte

Inscrieri privitoare la dreptul de proprietate și alte drepturi reale		Referințe
4360 / 18/12/2022		
Act Normativ nr. Lege nr. 7, din 13/03/1996 emis de Parlamentul României;		
B1	Intabulare, drept de PROPRIETATE, dobândit prin Lege, cota actuala 1/1 1) NEIDENTIFICAT NEIDENTIFICAT	A1
Act Administrativ nr. Adeverință nr. 1316, din 24/10/2022 emis de Primăria Comunei Pojorâta;		
B2	Se notează posesia faptică în favoarea lui 1) NUȚESCU MARIA	A1

C. Partea III. SARCINI .

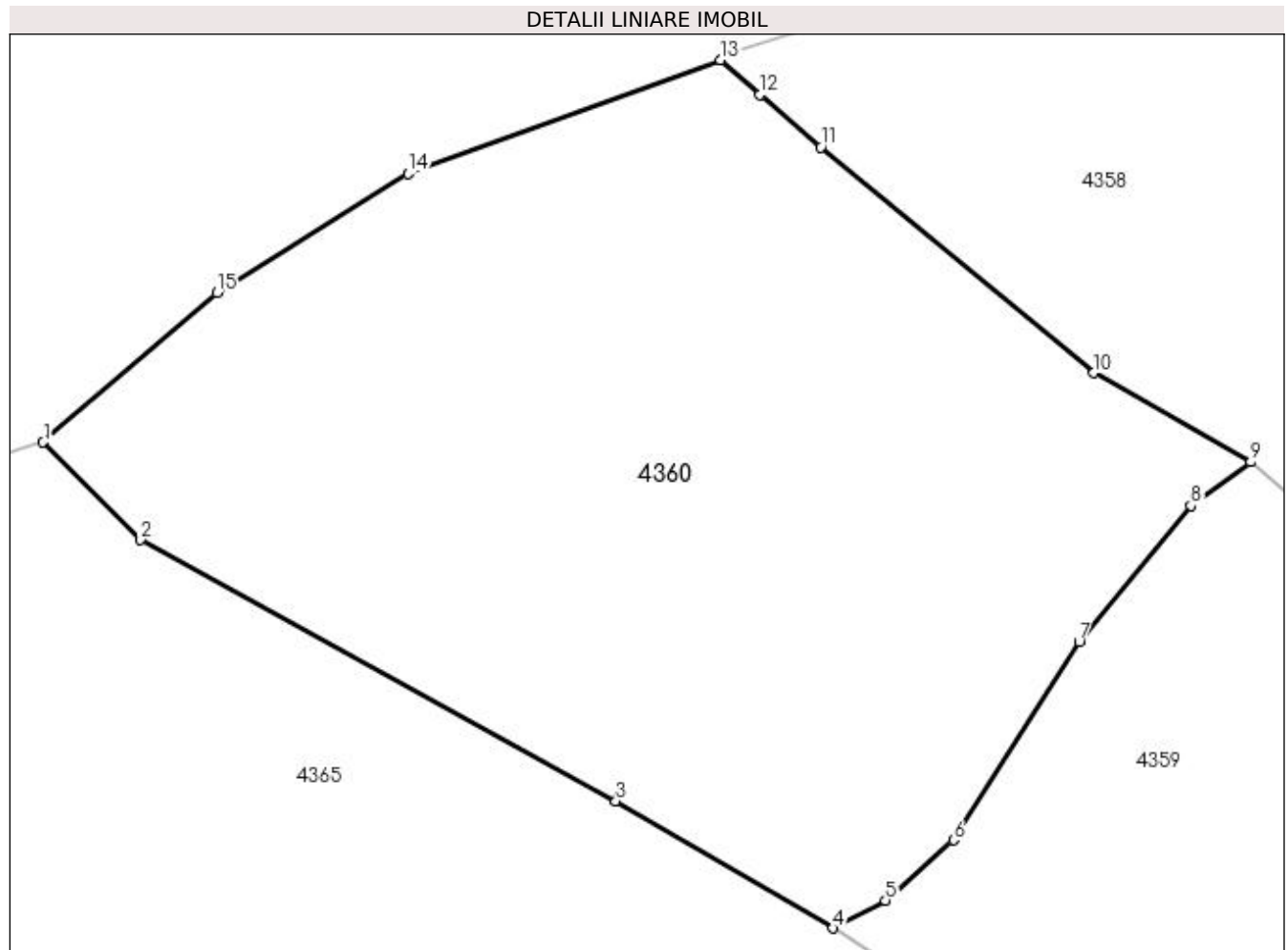
Inscrieri privind dezmembramintele dreptului de proprietate, drepturi reale de garanție și sarcini	Referințe
NU SUNT	

Anexa Nr. 1 La Partea I

Teren

Nr cadastral	Suprafața (mp)*	Observații / Referințe
	14.771	

* Suprafața este determinată în planul de proiecție Stereo 70.



Date referitoare la teren

Crt	Categorie folosință	Intra vilan	Suprafața (mp)	Tarla	Parcelă	Nr. topo	Observații / Referințe
1	pasune	NU	14.771	-	-	-	

Lungime Segmente

1) Valorile lungimilor segmentelor sunt obținute din proiecție în plan.

Punct început	X / Y	Punct sfârșit	X / Y	Lungime segment (** (m)
1	527.073,585 666.567,412	2	527.089,491 666.551,515	22.488
2	527.089,491 666.551,515	3	527.167,001 666.508,929	88.438
3	527.167,001 666.508,929	4	527.202,41 666.488,229	41.016
4	527.202,41 666.488,229	5	527.210,944 666.492,774	9.669
5	527.210,944 666.492,774	6	527.222,052 666.502,622	14.845

Punct început	X / Y	Punct sfârșit	X / Y	Lungime segment (** (m)
6	527.222,052 666.502,622	7	527.242,565 666.534,945	38.283
7	527.242,565 666.534,945	8	527.260,756 666.557,1	28.666
8	527.260,756 666.557,1	9	527.270,525 666.564,214	12.085
9	527.270,525 666.564,214	10	527.244,965 666.578,745	29.402
10	527.244,965 666.578,745	11	527.200,407 666.615,492	57.756
11	527.200,407 666.615,492	12	527.190,454 666.624,04	13.12
12	527.190,454 666.624,04	13	527.184,001 666.629,748	8.615
13	527.184,001 666.629,748	14	527.133,086 666.611,224	54.18
14	527.133,086 666.611,224	15	527.101,961 666.591,759	36.71
15	527.101,961 666.591,759	1	527.073,585 666.567,412	37.389

** Lungimile segmentelor sunt determinate în planul de proiecție Stereo 70 și sunt rotunjite la 1 milimetru.

*** Distanța dintre puncte este formată din segmente cumulate ce sunt mai mici decât valoarea 1 milimetru.

**DATE DESPRE IMOBILUL NR. 4361**

Oficiul de Cadastru și Publicitate Imobiliară SUCEAVA
Biroul de Cadastru și Publicitate Imobiliară Campulung Moldovenesc

A. Partea I. Descrierea imobilului

TEREN Extravilan

Adresa: Jud. Suceava, Loc numit Obcina

Nr. Crt	Nr cadastral Nr. topografic	Suprafața* (mp)	Observații / Referințe
A1	31006	33.824	Sector cadastral:84 Teren neimprejmuit; Provenit din CF 31006, nr. cad. 31006

B. Partea II. Proprietari și acte

Inscrieri privitoare la dreptul de proprietate și alte drepturi reale		Referințe
10728 / 13/07/2018		
Act Notarial nr. 1388, din 09/07/2018 emis de Scraba Luminita Ana Maria;		
B1	Intabulare, drept de PROPRIETATEca bun propriu , cu titlu de donatie, dobandit prin Conventie, cota actuala 1/1 1) TÎMPĂU ANAMARIA	A1

C. Partea III. SARCINI .

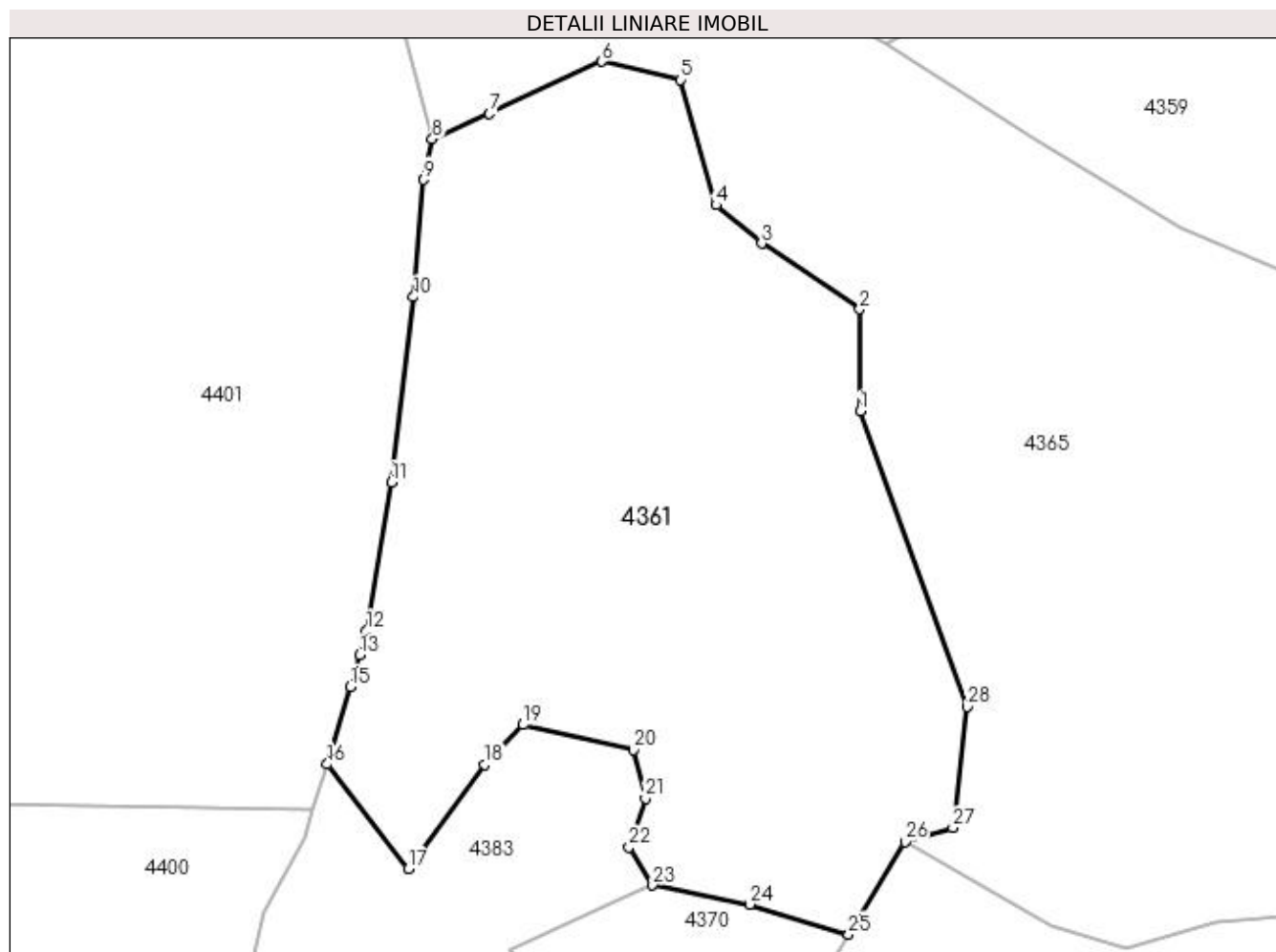
Inscrieri privind dezmembramintele dreptului de proprietate, drepturi reale de garanție și sarcini	Referințe
NU SUNT	

Anexa Nr. 1 La Partea I

Teren

Nr cadastral	Suprafața (mp)*	Observații / Referințe
31006	33.824	Provenit din CF 31006, nr. cad. 31006

* Suprafața este determinată în planul de proiecție Stereo 70.



Date referitoare la teren

Crt	Categorie folosință	Intravilan	Suprafața (mp)	Tarla	Parcelă	Nr. topo	Observații / Referințe
1	padure	NU	33.824	-	-	-	

Lungime Segmente

1) Valorile lungimilor segmentelor sunt obținute din proiecție în plan.

Punct început	X / Y	Punct sfârșit	X / Y	Lungime segment (** (m)
1	527.194,269 666.374,977	2	527.194,152 666.406,451	31.474
3	527.163,906 666.426,774	4	527.149,82 666.438,588	18.384
5	527.138,86 666.477,232	6	527.114,548 666.482,906	24.965
7	527.079,792 666.466,765	8	527.062,197 666.458,971	19.244
9	527.059,452 666.446,402	10	527.056,375 666.410,203	36.33

Punct început	X / Y	Punct sfârșit	X / Y	Lungime segment (** (m)
2	527.194,152 666.406,451	3	527.163,906 666.426,774	36.44
4	527.149,82 666.438,588	5	527.138,86 666.477,232	40.168
6	527.114,548 666.482,906	7	527.079,792 666.466,765	38.321
8	527.062,197 666.458,971	9	527.059,452 666.446,402	12.865
10	527.056,375 666.410,203	11	527.049,548 666.353,01	57.599

Punct început	X / Y	Punct sfârșit	X / Y	Lungime segment (** (m)
11	527.049,548 666.353,01	12	527.041,942 666.307,085	46.551
13	527.039,745 666.299,69	14	527.038,566 666.294,766	5.063
15	527.036,846 666.289,93	16	527.029,75 666.266,044	24.918
17	527.054,797 666.233,651	18	527.078,424 666.265,915	39.99
19	527.090,238 666.278,184	20	527.124,318 666.270,46	34.944
21	527.127,953 666.255,465	22	527.122,956 666.240,47	15.806
23	527.130,227 666.228,656	24	527.160,217 666.222,75	30.566
25	527.190,757 666.213,501	26	527.208,168 666.242,028	33.421
27	527.222,976 666.246,378	28	527.227,303 666.283,751	37.623

Punct început	X / Y	Punct sfârșit	X / Y	Lungime segment (** (m)
12	527.041,942 666.307,085	13	527.039,745 666.299,69	7.714
14	527.038,566 666.294,766	15	527.036,846 666.289,93	5.133
16	527.029,75 666.266,044	17	527.054,797 666.233,651	40.947
18	527.078,424 666.265,915	19	527.090,238 666.278,184	17.032
20	527.124,318 666.270,46	21	527.127,953 666.255,465	15.429
22	527.122,956 666.240,47	23	527.130,227 666.228,656	13.872
24	527.160,217 666.222,75	25	527.190,757 666.213,501	31.91
26	527.208,168 666.242,028	27	527.222,976 666.246,378	15.434
28	527.227,303 666.283,751	1	527.194,269 666.374,977	97.023

** Lungimile segmentelor sunt determinate în planul de proiecție Stereo 70 și sunt rotunjite la 1 milimetru.

*** Distanța dintre puncte este formată din segmente cumulate ce sunt mai mici decât valoarea 1 milimetru.

**DATE DESPRE IMOBILUL NR. 4362**

Oficiul de Cadastru și Publicitate Imobiliară SUCEAVA
Biroul de Cadastru și Publicitate Imobiliară Campulung Moldovenesc

A. Partea I. Descrierea imobilului

TEREN Extravilan

Adresa: Jud. Suceava, Loc numit Obcina

Nr. Crt	Nr cadastral Nr. topografic	Suprafața* (mp)	Observații / Referințe
A1	34818	22.536	Sector cadastral:84 Teren neimprejmuit; CF 34818, parte din nr. top. 3249/2, 3250/4, 3050/2

B. Partea II. Proprietari și acte

Inscrieri privitoare la dreptul de proprietate și alte drepturi reale	Referințe
4362 / 18/12/2022	
Act Normativ nr. Lege nr. 7, din 13/03/1996 emis de Parlamentul României;	
B1	A1
Intabulare, drept de PROPRIETATE, dobandit prin Lege, cota actuala 1/1 1) NEIDENTIFICAT NEIDENTIFICAT	
Act Administrativ nr. Adeverință nr. 1317, din 24/10/2022 emis de Primăria Comunei Pojorâta;	
B2	A1
Se notează posesia faptică în favoarea lui 1) DANCI DORINA MARIA	

C. Partea III. SARCINI .

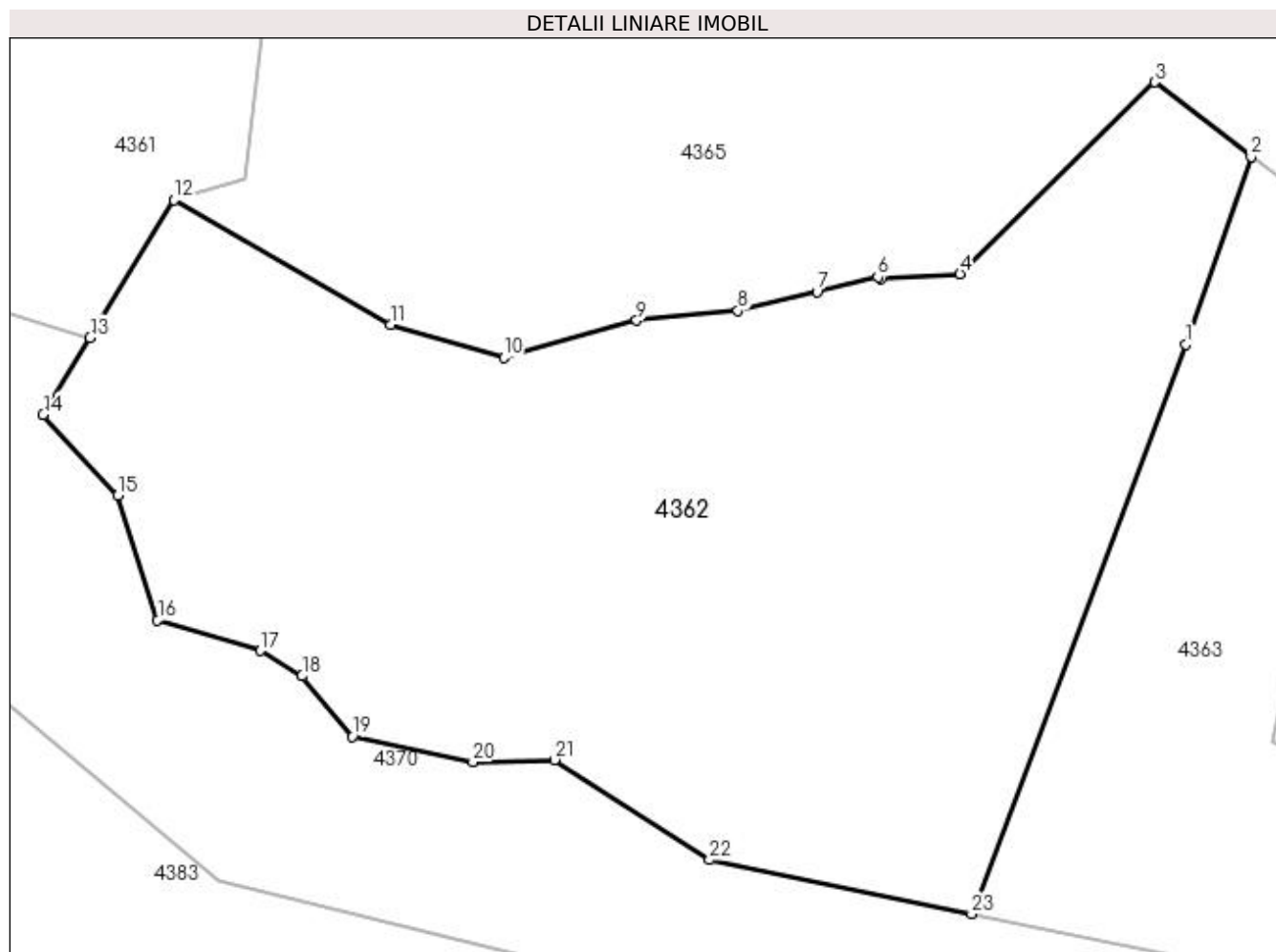
Inscrieri privind dezmembramintele dreptului de proprietate, drepturi reale de garanție și sarcini	Referințe
NU SUNT	

Anexa Nr. 1 La Partea I

Teren

Nr cadastral	Suprafața (mp)*	Observații / Referințe
34818	22.536	CF 34818, parte din nr. top. 3249/2, 3250/4, 3050/2

* Suprafața este determinată în planul de proiecție Stereo 70.



Date referitoare la teren

Crt	Categorie folosință	Intravilan	Suprafața (mp)	Tarla	Parcelă	Nr. topo	Observații / Referințe
1	padure	NU	3.883	-	-	-	
2	pasune	NU	18.653	-	-	-	

Lungime Segmente

1) Valorile lungimilor segmentelor sunt obținute din proiecție în plan.

Punct început	X / Y	Punct sfârșit	X / Y	Lungime segment (** (m)
1	527.418,186 666.212,132	2	527.431,685 666.251,043	41.186
3	527.411,691 666.266,522	4	527.371,274 666.226,756	56.7
5	527.354,935 666.225,75	6	527.354,221 666.226,127	0.807
7	527.341,579 666.222,944	8	527.325,165 666.219,121	16.853

Punct început	X / Y	Punct sfârșit	X / Y	Lungime segment (** (m)
2	527.431,685 666.251,043	3	527.411,691 666.266,522	25.286
4	527.371,274 666.226,756	5	527.354,935 666.225,75	16.37
6	527.354,221 666.226,127	7	527.341,579 666.222,944	13.037
8	527.325,165 666.219,121	9	527.304,182 666.217,066	21.083

Punct început	X / Y	Punct sfârșit	X / Y	Lungime segment (** (m)
9	527.304,182 666.217,066	10	527.276,613 666.209,438	28.605
11	527.253,103 666.216,179	12	527.208,168 666.242,028	51.839
13	527.190,757 666.213,501	14	527.181,01 666.197,532	18.709
15	527.196,504 666.180,786	16	527.204,752 666.154,911	27.158
17	527.226,107 666.148,55	18	527.234,732 666.143,321	10.086
19	527.245,194 666.130,83	20	527.270,2 666.125,492	25.569
21	527.287,125 666.125,926	22	527.319,302 666.105,177	38.287
23	527.373,666 666.093,998	1	527.418,186 666.212,132	126.244

Punct început	X / Y	Punct sfârșit	X / Y	Lungime segment (** (m)
10	527.276,613 666.209,438	11	527.253,103 666.216,179	24.457
12	527.208,168 666.242,028	13	527.190,757 666.213,501	33.421
14	527.181,01 666.197,532	15	527.196,504 666.180,786	22.814
16	527.204,752 666.154,911	17	527.226,107 666.148,55	22.282
18	527.234,732 666.143,321	19	527.245,194 666.130,83	16.294
20	527.270,2 666.125,492	21	527.287,125 666.125,926	16.931
22	527.319,302 666.105,177	23	527.373,666 666.093,998	55.501

** Lungimile segmentelor sunt determinate în planul de proiecție Stereo 70 și sunt rotunjite la 1 milimetru.

*** Distanța dintre puncte este formată din segmente cumulate ce sunt mai mici decât valoarea 1 milimetru.

**DATE DESPRE IMOBILUL NR. 4363**

Oficiul de Cadastru și Publicitate Imobiliară SUCEAVA
Biroul de Cadastru și Publicitate Imobiliară Campulung Moldovenesc

A. Partea I. Descrierea imobilului

TEREN Extravilan

Adresa: Jud. Suceava, Loc numit Obcina

Nr. Crt	Nr cadastral Nr. topografic	Suprafața* (mp)	Observații / Referințe
A1	34818	9.691	Sector cadastral:84 Teren neimprejmuit; CF 34818, parte din nr. top. 3249/2, 3250/4, 3050/2

B. Partea II. Proprietari și acte

Inscrieri privitoare la dreptul de proprietate și alte drepturi reale	Referințe
4363 / 18/12/2022	
Act Normativ nr. Lege nr. 7, din 13/03/1996 emis de Parlamentul României;	
B1	A1
Intabulare, drept de PROPRIETATE, dobandit prin Lege, cota actuala 1/1 1) NEIDENTIFICAT NEIDENTIFICAT	
Act Administrativ nr. Adeverință nr. 1318, din 24/10/2022 emis de Primăria Comunei Pojorâta;	
B2	A1
Se notează posesia faptică în favoarea lui 1) DANCI VIORICA	

C. Partea III. SARCINI .

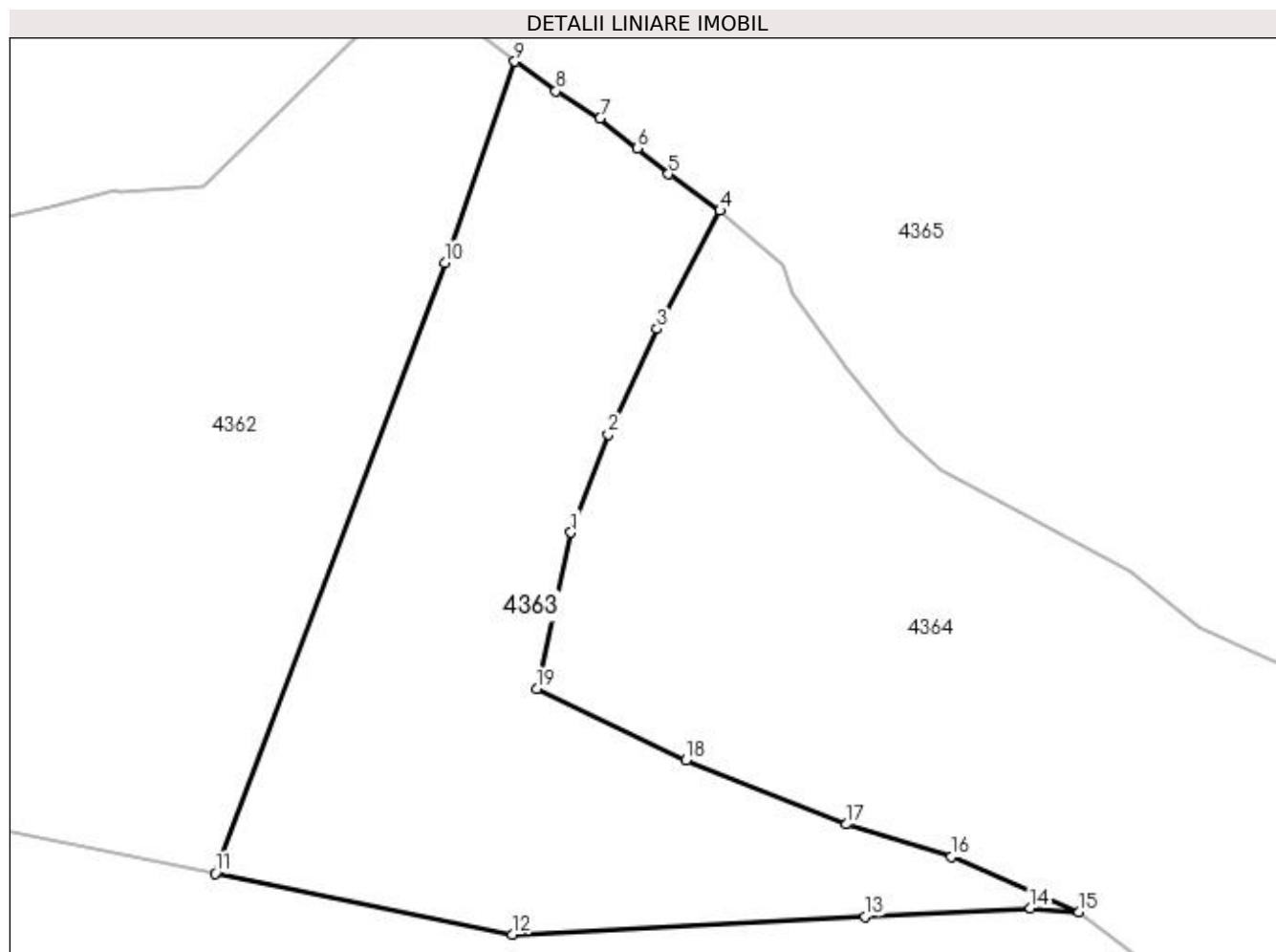
Inscrieri privind dezmembramintele dreptului de proprietate, drepturi reale de garanție și sarcini	Referințe
NU SUNT	

Anexa Nr. 1 La Partea I

Teren

Nr cadastral	Suprafața (mp)*	Observații / Referințe
34818	9.691	CF 34818, parte din nr. top. 3249/2, 3250/4, 3050/2

* Suprafața este determinată în planul de proiecție Stereo 70.



Date referitoare la teren

Crt	Categorie folosință	Intra vilan	Suprafața (mp)	Tarla	Parcelă	Nr. topo	Observații / Referințe
1	pasune	NU	9.691	-	-	-	

Lungime Segmente

1) Valorile lungimilor segmentelor sunt obținute din proiecție în plan.

Punct început	X / Y	Punct sfârșit	X / Y	Lungime segment (** (m)
1	527.442,568 666.159,896	2	527.449,723 666.178,894	20.301
2	527.449,723 666.178,894	3	527.459,182 666.199,345	22.533
3	527.459,182 666.199,345	4	527.471,383 666.222,183	25.893
4	527.471,383 666.222,183	5	527.461,418 666.229,26	12.222
5	527.461,418 666.229,26	6	527.455,368 666.234,282	7.863

Punct început	X / Y	Punct sfârșit	X / Y	Lungime segment (** (m)
6	527.455,368 666.234,282	7	527.448,167 666.240,086	9.249
7	527.448,167 666.240,086	8	527.439,639 666.245,287	9.989
8	527.439,639 666.245,287	9	527.431,685 666.251,043	9.818
9	527.431,685 666.251,043	10	527.418,186 666.212,132	41.186
10	527.418,186 666.212,132	11	527.373,666 666.093,998	126.244
11	527.373,666 666.093,998	12	527.431,173 666.082,172	58.71
12	527.431,173 666.082,172	13	527.499,429 666.085,649	68.345
13	527.499,429 666.085,649	14	527.531,485 666.087,282	32.098
14	527.531,485 666.087,282	15	527.540,882 666.086,511	9.429
15	527.540,882 666.086,511	16	527.516,224 666.097,237	26.89
16	527.516,224 666.097,237	17	527.495,915 666.103,494	21.251
17	527.495,915 666.103,494	18	527.464,848 666.115,855	33.436
18	527.464,848 666.115,855	19	527.435,929 666.129,742	32.08
19	527.435,929 666.129,742	1	527.442,568 666.159,896	30.876

** Lungimile segmentelor sunt determinate în planul de proiecție Stereo 70 și sunt rotunjite la 1 milimetru.

*** Distanța dintre puncte este formată din segmente cumulate ce sunt mai mici decât valoarea 1 milimetru.

**DATE DESPRE IMOBILUL NR. 4364**

Oficiul de Cadastru și Publicitate Imobiliară SUCEAVA
Biroul de Cadastru și Publicitate Imobiliară Campulung Moldovenesc

A. Partea I. Descrierea imobilului

TEREN Extravilan

Adresa: Jud. Suceava, Loc numit Obcina

Nr. Crt	Nr cadastral Nr. topografic	Suprafața* (mp)	Observații / Referințe
A1	34818	12.799	Sector cadastral:84 Teren neimprejmuit; CF 34818, parte din nr. top. 3249/2, 3250/4, 3050/2

B. Partea II. Proprietari și acte

Inscrieri privitoare la dreptul de proprietate și alte drepturi reale	Referințe
4364 / 18/12/2022	
Act Normativ nr. Lege nr. 7, din 13/03/1996 emis de Parlamentul României;	
B1	A1
Intabulare, drept de PROPRIETATE, dobândit prin Lege, cota actuala 1/1 1) NEIDENTIFICAT NEIDENTIFICAT	
Act Administrativ nr. Adeverință nr. 1319, din 24/10/2022 emis de Primăria Comunei Pojorâta;	
B2	A1
Se notează posesia faptică în favoarea lui 1) DANCI MIHAI	

C. Partea III. SARCINI .

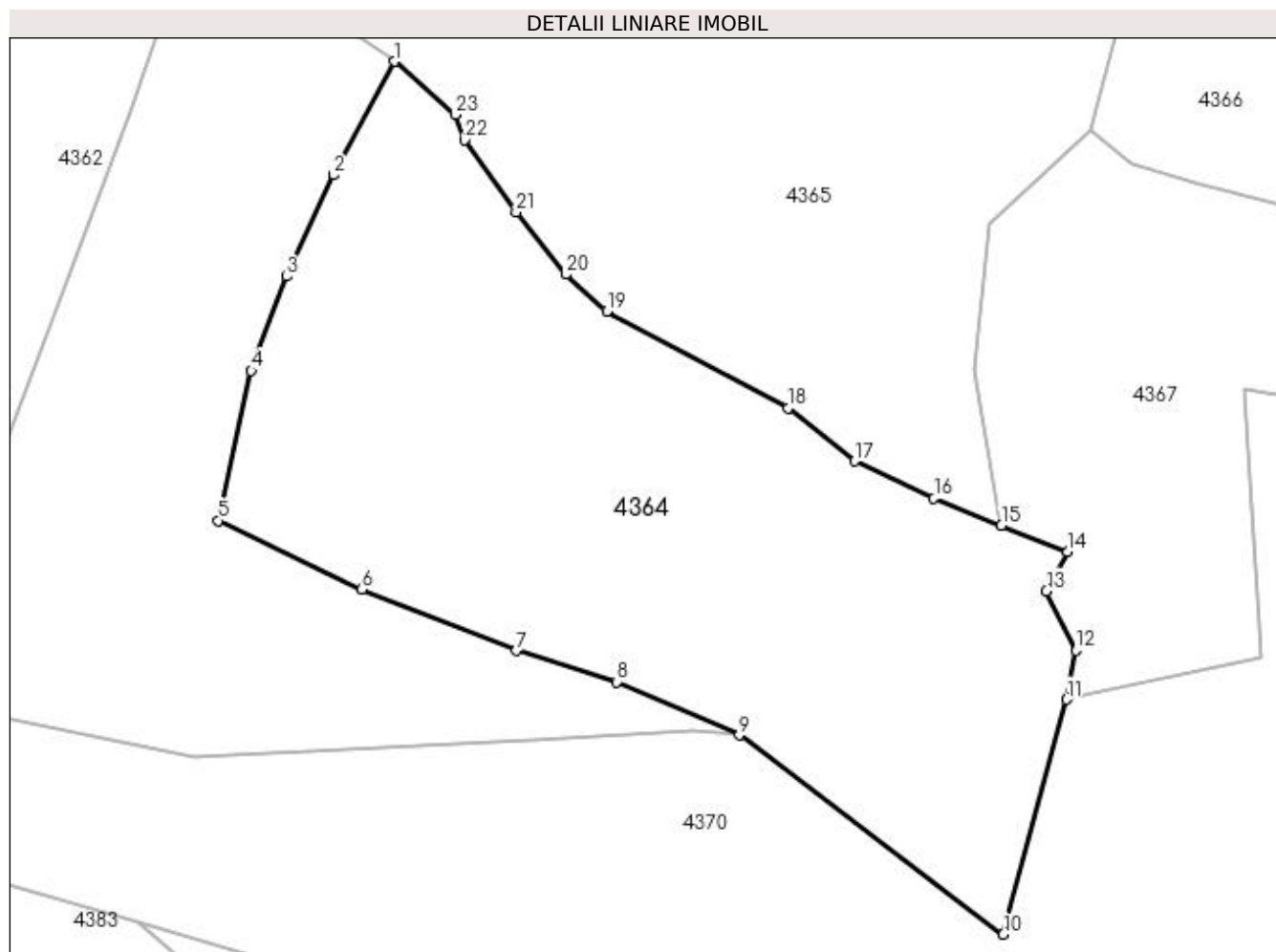
Inscrieri privind dezmembramintele dreptului de proprietate, drepturi reale de garanție și sarcini	Referințe
NU SUNT	

Anexa Nr. 1 La Partea I

Teren

Nr cadastral	Suprafața (mp)*	Observații / Referințe
34818	12.799	CF 34818, parte din nr. top. 3249/2, 3250/4, 3050/2

* Suprafața este determinată în planul de proiecție Stereo 70.



Date referitoare la teren

Crt	Categorie folosință	Intra vilan	Suprafața (mp)	Tarla	Parcelă	Nr. topo	Observații / Referințe
1	pasune	NU	12.799	-	-	-	

Lungime Segmente

1) Valorile lungimilor segmentelor sunt obținute din proiecție în plan.

Punct început	X / Y	Punct sfârșit	X / Y	Lungime segment (** (m)
1	527.471,383 666.222,183	2	527.459,182 666.199,345	25.893
3	527.449,723 666.178,894	4	527.442,568 666.159,896	20.301
5	527.435,929 666.129,742	6	527.464,848 666.115,855	32.08
7	527.495,915 666.103,494	8	527.516,224 666.097,237	21.251
9	527.540,882 666.086,511	10	527.594,099 666.046,391	66.646

Punct început	X / Y	Punct sfârșit	X / Y	Lungime segment (** (m)
2	527.459,182 666.199,345	3	527.449,723 666.178,894	22.533
4	527.442,568 666.159,896	5	527.435,929 666.129,742	30.876
6	527.464,848 666.115,855	7	527.495,915 666.103,494	33.436
8	527.516,224 666.097,237	9	527.540,882 666.086,511	26.89
10	527.594,099 666.046,391	11	527.606,879 666.093,671	48.977

Punct început	X / Y	Punct sfârșit	X / Y	Lungime segment (** (m)
11	527.606,879 666.093,671	12	527.608,736 666.103,561	10.063
13	527.602,785 666.115,525	14	527.607,006 666.123,474	9.0
15	527.593,729 666.128,758	16	527.580,122 666.134,173	14.645
17	527.564,125 666.141,703	18	527.550,769 666.152,387	17.104
19	527.514,226 666.171,888	20	527.505,915 666.179,278	11.121
21	527.495,954 666.191,816	22	527.485,507 666.206,355	17.903
23	527.483,714 666.211,517	1	527.471,383 666.222,183	16.304

Punct început	X / Y	Punct sfârșit	X / Y	Lungime segment (** (m)
12	527.608,736 666.103,561	13	527.602,785 666.115,525	13.362
14	527.607,006 666.123,474	15	527.593,729 666.128,758	14.29
16	527.580,122 666.134,173	17	527.564,125 666.141,703	17.681
18	527.550,769 666.152,387	19	527.514,226 666.171,888	41.421
20	527.505,915 666.179,278	21	527.495,954 666.191,816	16.013
22	527.485,507 666.206,355	23	527.483,714 666.211,517	5.465

** Lungimile segmentelor sunt determinate în planul de proiecție Stereo 70 și sunt rotunjite la 1 milimetru.

*** Distanța dintre puncte este formată din segmente cumulate ce sunt mai mici decât valoarea 1 milimetru.

**DATE DESPRE IMOBILUL NR. 4365**

Oficiul de Cadastru și Publicitate Imobiliară SUCEAVA
Biroul de Cadastru și Publicitate Imobiliară Campulung Moldovenesc

A. Partea I. Descrierea imobilului

TEREN Extravilan

Adresa: Jud. Suceava, Loc numit Obcina

Nr. Crt	Nr cadastral Nr. topografic	Suprafața* (mp)	Observații / Referințe
A1		88.019	Sector cadastral:84 Teren neimprejmit;

B. Partea II. Proprietari și acte

Inscrieri privitoare la dreptul de proprietate și alte drepturi reale		Referințe
4365 / 18/12/2022		
Act Normativ nr. Lege nr. 7, din 13/03/1996 emis de Parlamentul României;		
B1	Intabulare, drept de PROPRIETATE, dobândit prin Lege, cota actuala 1/1 1) NEIDENTIFICAT NEIDENTIFICAT	A1
Act Administrativ nr. Adeverință nr. 1320, din 24/10/2022 emis de Primăria Comunei Pojorâta;		
B2	Se notează posesia faptică în favoarea lui 1) CHIRAZI DOINA	A1

C. Partea III. SARCINI .

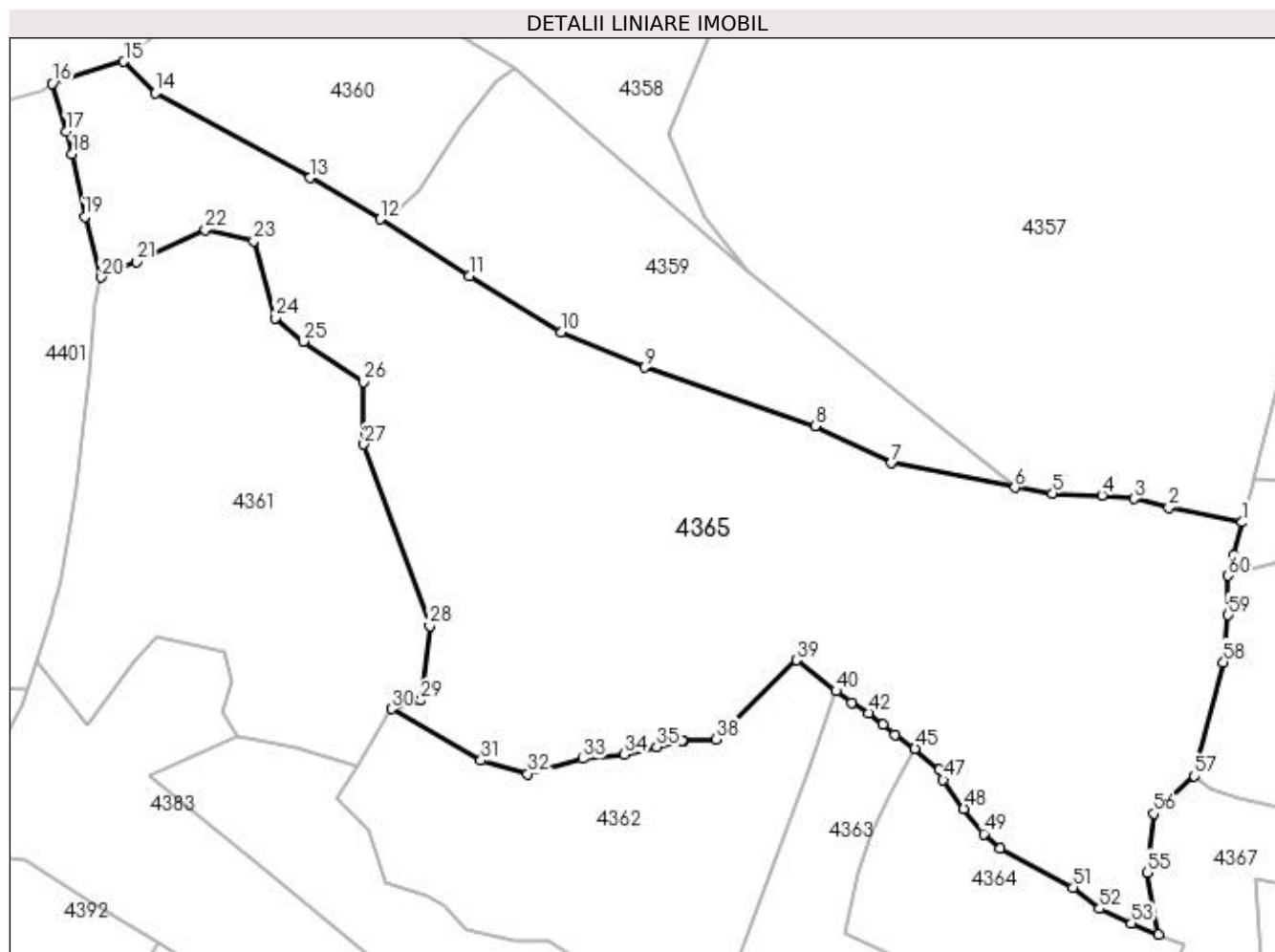
Inscrieri privind dezmembramintele dreptului de proprietate, drepturi reale de garanție și sarcini	Referințe
NU SUNT	

Anexa Nr. 1 La Partea I

Teren

Nr cadastral	Suprafața (mp)*	Observații / Referințe
	88.019	

* Suprafața este determinată în planul de proiecție Stereo 70.



Date referitoare la teren

Crt	Categorie folosință	Intravilan	Suprafața (mp)	Tarla	Parcelă	Nr. topo	Observații / Referințe
1	faneata	NU	88.019	-	-	-	

Lungime Segmente

1) Valorile lungimilor segmentelor sunt obținute din proiecție în plan.

Punct început	X / Y	Punct sfârșit	X / Y	Lungime segment	Punct început	X / Y	Punct sfârșit	X / Y	Lungime segment	Punct început	X / Y	Punct sfârșit	X / Y	Lungime segment
1	527.635,789 666.335,862	2	527.599,017 666.343,36	37.529	2	527.599,017 666.343,36	3	527.581,656 666.347,761	17.916	3	527.581,656 666.347,761	4	527.565,47 666.349,475	16.276
4	527.565,47 666.349,475	5	527.540,609 666.350,385	24.878	5	527.540,609 666.350,385	6	527.521,608 666.353,397	19.238	6	527.521,608 666.353,397	7	527.459,392 666.365,569	63.395
7	527.459,392 666.365,569	8	527.421,064 666.384,184	42.609	8	527.421,064 666.384,184	9	527.335,497 666.413,642	90.496	9	527.335,497 666.413,642	10	527.293,358 666.431,53	45.779
10	527.293,358 666.431,53	11	527.247,329 666.459,575	53.9	11	527.247,329 666.459,575	12	527.202,41 666.488,229	53.28	12	527.202,41 666.488,229	13	527.167,001 666.508,929	41.016
13	527.167,001 666.508,929	14	527.089,491 666.551,515	88.438	14	527.089,491 666.551,515	15	527.073,585 666.567,412	22.488	15	527.073,585 666.567,412	16	527.037,488 666.556,424	37.732
16	527.037,488 666.556,424	17	527.044,574 666.532,137	25.3	17	527.044,574 666.532,137	18	527.047,538 666.520,831	11.688	18	527.047,538 666.520,831	19	527.053,851 666.489,514	31.947

Punct început	X / Y	Punct sfârșit	X / Y	Lungime segment	Punct început	X / Y	Punct sfârșit	X / Y	Lungime segment	Punct început	X / Y	Punct sfârșit	X / Y	Lungime segment
19	527.053,851 666.489,514	20	527.062,197 666.458,971	31.663	20	527.062,197 666.458,971	21	527.079,792 666.466,765	19.244	21	527.079,792 666.466,765	22	527.114,548 666.482,906	38.321
22	527.114,548 666.482,906	23	527.138,86 666.477,232	24.965	23	527.138,86 666.477,232	24	527.149,82 666.438,588	40.168	24	527.149,82 666.438,588	25	527.163,906 666.426,774	18.384
25	527.163,906 666.426,774	26	527.194,152 666.406,451	36.44	26	527.194,152 666.406,451	27	527.194,269 666.374,977	31.474	27	527.194,269 666.374,977	28	527.227,303 666.283,751	97.023
28	527.227,303 666.283,751	29	527.222,976 666.246,378	37.623	29	527.222,976 666.246,378	30	527.208,168 666.242,028	15.434	30	527.208,168 666.242,028	31	527.253,103 666.216,179	51.839
31	527.253,103 666.216,179	32	527.276,613 666.209,438	24.457	32	527.276,613 666.209,438	33	527.304,182 666.217,066	28.605	33	527.304,182 666.217,066	34	527.325,165 666.219,121	21.083
34	527.325,165 666.219,121	35	527.341,579 666.222,944	16.853	35	527.341,579 666.222,944	36	527.354,221 666.226,127	13.037	36	527.354,221 666.226,127	37	527.354,935 666.225,75	0.807
37	527.354,935 666.225,75	38	527.371,274 666.226,756	16.37	38	527.371,274 666.226,756	39	527.411,691 666.266,522	56.7	39	527.411,691 666.266,522	40	527.431,685 666.251,043	25.286
40	527.431,685 666.251,043	41	527.439,639 666.245,287	9.818	41	527.439,639 666.245,287	42	527.448,167 666.240,086	9.989	42	527.448,167 666.240,086	43	527.455,368 666.234,282	9.249
43	527.455,368 666.234,282	44	527.461,418 666.229,26	7.863	44	527.461,418 666.229,26	45	527.471,383 666.222,183	12.222	45	527.471,383 666.222,183	46	527.483,714 666.211,517	16.304
46	527.483,714 666.211,517	47	527.485,507 666.206,355	5.465	47	527.485,507 666.206,355	48	527.495,954 666.191,816	17.903	48	527.495,954 666.191,816	49	527.505,915 666.179,278	16.013
49	527.505,915 666.179,278	50	527.514,226 666.171,888	11.121	50	527.514,226 666.171,888	51	527.550,769 666.152,387	41.421	51	527.550,769 666.152,387	52	527.564,125 666.141,703	17.104
52	527.564,125 666.141,703	53	527.580,122 666.134,173	17.681	53	527.580,122 666.134,173	54	527.593,729 666.128,758	14.645	54	527.593,729 666.128,758	55	527.588,142 666.159,933	31.672
55	527.588,142 666.159,933	56	527.591,42 666.189,426	29.675	56	527.591,42 666.189,426	57	527.611,765 666.208,342	27.78	57	527.611,765 666.208,342	58	527.626,433 666.265,563	59.071
58	527.626,433 666.265,563	59	527.628,798 666.289,209	23.764	59	527.628,798 666.289,209	60	527.628,798 666.309,07	19.861	60	527.628,798 666.309,07	61	527.631,51 666.319,196	10.483
61	527.631,51 666.319,196	1	527.635,789 666.335,862	17.207										

** Lungimile segmentelor sunt determinate în planul de proiecție Stereo 70 și sunt rotunjite la 1 milimetru.

*** Distanța dintre puncte este formată din segmente cumulate ce sunt mai mici decât valoarea 1 milimetru.

**DATE DESPRE IMOBILUL NR. 4366**

Oficiul de Cadastru și Publicitate Imobiliară SUCEAVA
Biroul de Cadastru și Publicitate Imobiliară Campulung Moldovenesc

A. Partea I. Descrierea imobilului

TEREN Extravilan

Adresa: Jud. Suceava, Loc numit Obcina

Nr. Crt	Nr cadastral Nr. topografic	Suprafața* (mp)	Observații / Referințe
A1		10.000	Sector cadastral:84 Teren neimprejmuit; U.P. III, U.A. 174B

B. Partea II. Proprietari și acte

Inscrieri privitoare la dreptul de proprietate și alte drepturi reale		Referințe
4366 / 18/12/2022		
Act Administrativ nr. Titlu de proprietate nr. 512, din 06/12/1995 emis de Comisia Județeană Suceava;		
B1	Intabulare, drept de PROPRIETATE, dobandit prin Reconstituire, cota actuala 1/1 1) UHRENCIUC MIHAI, LIPSĂ CNP	A1

C. Partea III. SARCINI .

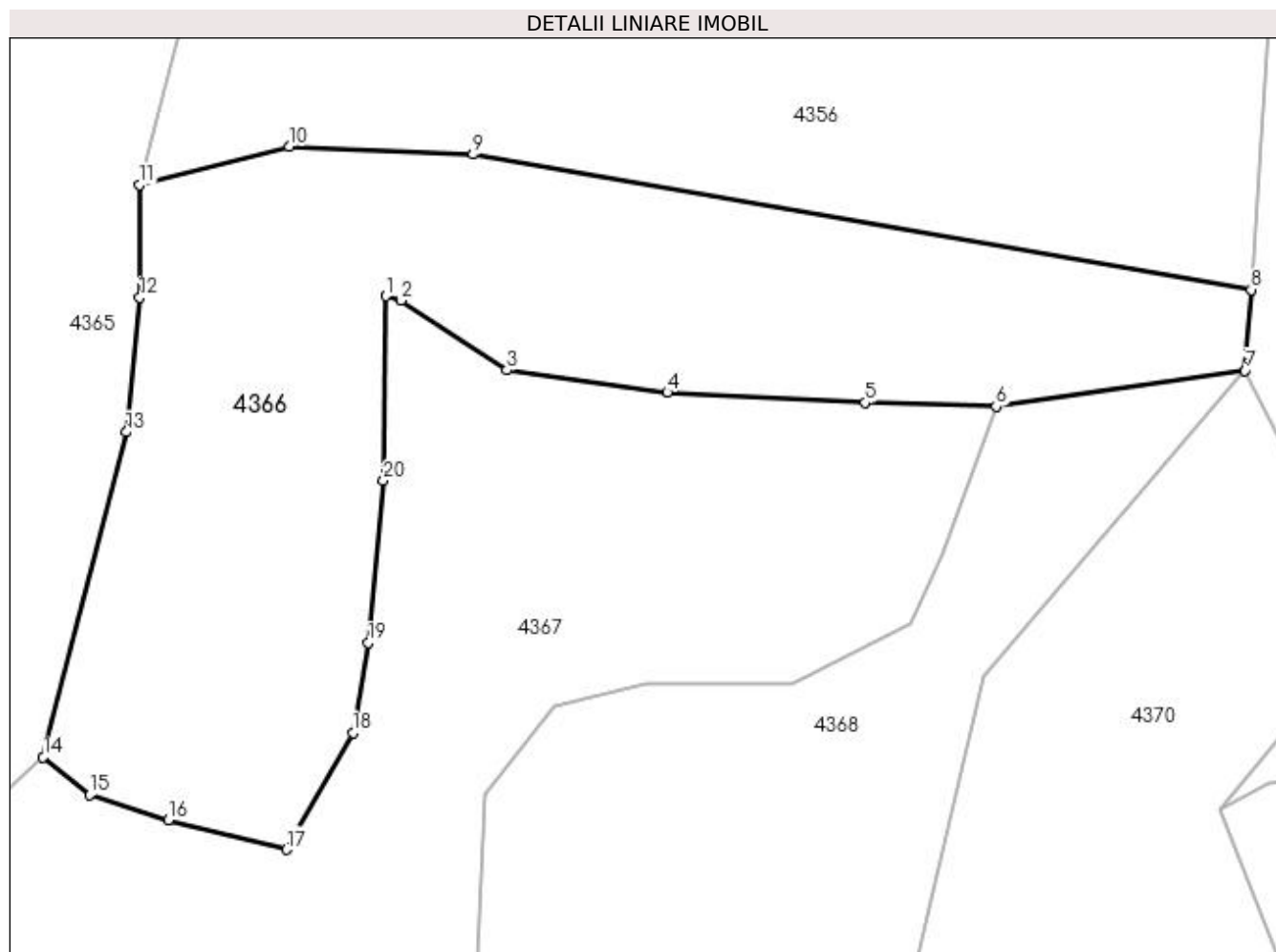
Inscrieri privind dezmembramintele dreptului de proprietate, drepturi reale de garanție și sarcini	Referințe
NU SUNT	

Anexa Nr. 1 La Partea I

Teren

Nr cadastral	Suprafața (mp)*	Observații / Referințe
	10.000	U.P. III, U.A. 174B

* Suprafața este determinată în planul de proiecție Stereo 70.



Date referitoare la teren

Crt	Categorie folosință	Intra vilan	Suprafața (mp)	Tarla	Parcelă	Nr. topo	Observații / Referințe
1	padure	NU	10.000	-	-	-	

Lungime Segmente

1) Valorile lungimilor segmentelor sunt obținute din proiecție în plan.

Punct început	X / Y	Punct sfârșit	X / Y	Lungime segment (** (m)
1	527.672,072 666.289,475	2	527.674,797 666.288,758	2.818
2	527.674,797 666.288,758	3	527.693,424 666.276,447	22.328
3	527.693,424 666.276,447	4	527.721,665 666.272,543	28.51
4	527.721,665 666.272,543	5	527.756,516 666.270,741	34.898
5	527.756,516 666.270,741	6	527.779,54 666.270,035	23.035

Punct început	X / Y	Punct sfârșit	X / Y	Lungime segment (** (m)
6	527.779,54 666.270,035	7	527.823,421 666.276,409	44.342
7	527.823,421 666.276,409	8	527.824,454 666.290,58	14.209
8	527.824,454 666.290,58	9	527.687,473 666.314,416	139.039
9	527.687,473 666.314,416	10	527.655,053 666.315,832	32.451
10	527.655,053 666.315,832	11	527.628,798 666.309,07	27.112
11	527.628,798 666.309,07	12	527.628,798 666.289,209	19.861
12	527.628,798 666.289,209	13	527.626,433 666.265,563	23.764
13	527.626,433 666.265,563	14	527.611,765 666.208,342	59.071
14	527.611,765 666.208,342	15	527.619,961 666.201,701	10.549
15	527.619,961 666.201,701	16	527.633,814 666.197,278	14.542
16	527.633,814 666.197,278	17	527.654,594 666.192,086	21.419
17	527.654,594 666.192,086	18	527.666,33 666.212,663	23.689
18	527.666,33 666.212,663	19	527.669,024 666.228,431	15.996
19	527.669,024 666.228,431	20	527.671,713 666.256,994	28.689
20	527.671,713 666.256,994	1	527.672,072 666.289,475	32.483

** Lungimile segmentelor sunt determinate în planul de proiecție Stereo 70 și sunt rotunjite la 1 milimetru.

*** Distanța dintre puncte este formată din segmente cumulate ce sunt mai mici decât valoarea 1 milimetru.

**DATE DESPRE IMOBILUL NR. 4367**

Oficiul de Cadastru și Publicitate Imobiliară SUCEAVA
Biroul de Cadastru și Publicitate Imobiliară Campulung Moldovenesc

A. Partea I. Descrierea imobilului

TEREN Extravilan

Adresa: Jud. Suceava, Loc numit Obcina

Nr. Crt	Nr cadastral Nr. topografic	Suprafața* (mp)	Observații / Referințe
A1		12.920	Sector cadastral:84 Teren neimprejmuit;

B. Partea II. Proprietari și acte

Inscrieri privitoare la dreptul de proprietate și alte drepturi reale	Referințe
4367 / 18/12/2022	
Act Normativ nr. Lege nr. 7, din 13/03/1996 emis de Parlamentul României;	
B1	A1
Inscrierea provizorie, drept de PROPRIETATE, dobandit prin Lege, cota actuala 1/1 1) COMUNA POJORĂȚA, CIF:4441425	

C. Partea III. SARCINI .

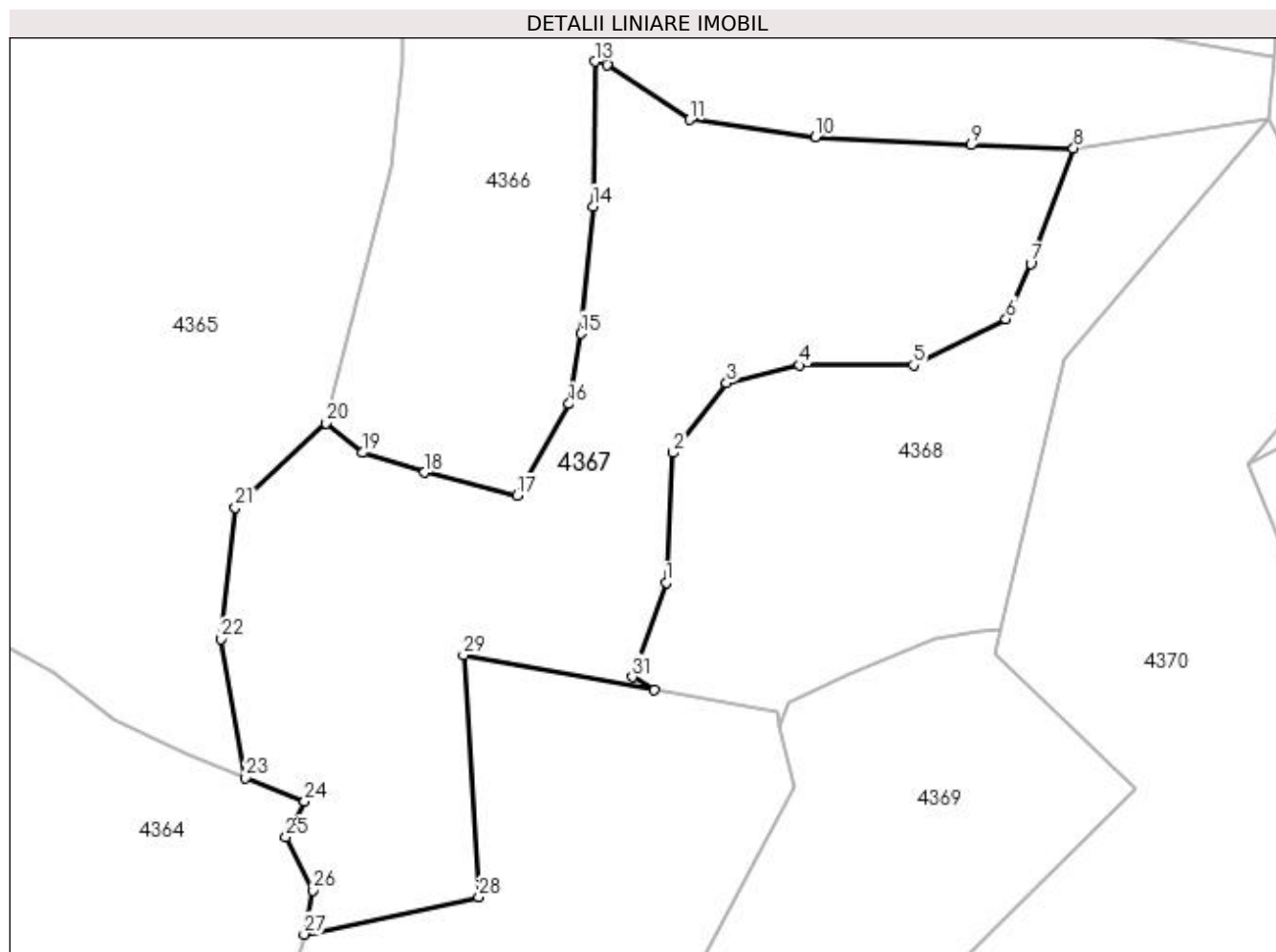
Inscrieri privind dezmembramintele dreptului de proprietate, drepturi reale de garanție și sarcini	Referințe
NU SUNT	

Anexa Nr. 1 La Partea I

Teren

Nr cadastral	Suprafața (mp)*	Observații / Referințe
	12.920	

* Suprafața este determinată în planul de proiecție Stereo 70.



Date referitoare la teren

Crt	Categorie folosință	Intra vilan	Suprafața (mp)	Tarla	Parcelă	Nr. topo	Observații / Referințe
1	padure	NU	12.920	-	-	-	

Lungime Segmente

1) Valorile lungimilor segmentelor sunt obținute din proiecție în plan.

Punct început	X / Y	Punct sfârșit	X / Y	Lungime segment (** (m)
1	527.688,113 666.172,576	2	527.689,71 666.201,703	29.171
3	527.701,695 666.217,367	4	527.718,062 666.221,357	16.846
5	527.743,611 666.221,357	6	527.764,37 666.231,731	23.207
7	527.769,959 666.244,1	8	527.779,54 666.270,035	27.648
9	527.756,516 666.270,741	10	527.721,665 666.272,543	34.898

Punct început	X / Y	Punct sfârșit	X / Y	Lungime segment (** (m)
2	527.689,71 666.201,703	3	527.701,695 666.217,367	19.723
4	527.718,062 666.221,357	5	527.743,611 666.221,357	25.549
6	527.764,37 666.231,731	7	527.769,959 666.244,1	13.573
8	527.779,54 666.270,035	9	527.756,516 666.270,741	23.035
10	527.721,665 666.272,543	11	527.693,424 666.276,447	28.51

Punct început	X / Y	Punct sfârșit	X / Y	Lungime segment (** (m))
11	527.693,424 666.276,447	12	527.674,797 666.288,758	22.328
13	527.672,072 666.289,475	14	527.671,713 666.256,994	32.483
15	527.669,024 666.228,431	16	527.666,33 666.212,663	15.996
17	527.654,594 666.192,086	18	527.633,814 666.197,278	21.419
19	527.619,961 666.201,701	20	527.611,765 666.208,342	10.549
21	527.591,42 666.189,426	22	527.588,142 666.159,933	29.675
23	527.593,729 666.128,758	24	527.607,006 666.123,474	14.29
25	527.602,785 666.115,525	26	527.608,736 666.103,561	13.362
27	527.606,879 666.093,671	28	527.646,05 666.102,029	40.053
29	527.642,651 666.156,303	30	527.685,467 666.148,512	43.519
31	527.680,528 666.151,429	1	527.688,113 666.172,576	22.466

Punct început	X / Y	Punct sfârșit	X / Y	Lungime segment (** (m))
12	527.674,797 666.288,758	13	527.672,072 666.289,475	2.818
14	527.671,713 666.256,994	15	527.669,024 666.228,431	28.689
16	527.666,33 666.212,663	17	527.654,594 666.192,086	23.689
18	527.633,814 666.197,278	19	527.619,961 666.201,701	14.542
20	527.611,765 666.208,342	21	527.591,42 666.189,426	27.78
22	527.588,142 666.159,933	23	527.593,729 666.128,758	31.672
24	527.607,006 666.123,474	25	527.602,785 666.115,525	9.0
26	527.608,736 666.103,561	27	527.606,879 666.093,671	10.063
28	527.646,05 666.102,029	29	527.642,651 666.156,303	54.38
30	527.685,467 666.148,512	31	527.680,528 666.151,429	5.736

** Lungimile segmentelor sunt determinate în planul de proiecție Stereo 70 și sunt rotunjite la 1 milimetru.

*** Distanța dintre puncte este formată din segmente cumulate ce sunt mai mici decât valoarea 1 milimetru.

**DATE DESPRE IMOBILUL NR. 4368**

Oficiul de Cadastru și Publicitate Imobiliară SUCEAVA
Biroul de Cadastru și Publicitate Imobiliară Campulung Moldovenesc

A. Partea I. Descrierea imobilului

TEREN Extravilan

Adresa: Jud. Suceava, Loc numit Obcina

Nr. Crt	Nr cadastral Nr. topografic	Suprafața* (mp)	Observații / Referințe
A1		7.016	Sector cadastral:84 Teren neimprejmuit;

B. Partea II. Proprietari și acte

Inscrieri privitoare la dreptul de proprietate și alte drepturi reale		Referințe
4368 / 18/12/2022		
Act Normativ nr. Lege nr. 7, din 13/03/1996 emis de Parlamentul României;		
B1	Inscrierea provizorie, drept de PROPRIETATE, dobandit prin Lege, cota actuala 1/1 1) COMUNA POJORĂȚA, CIF:4441425	A1

C. Partea III. SARCINI .

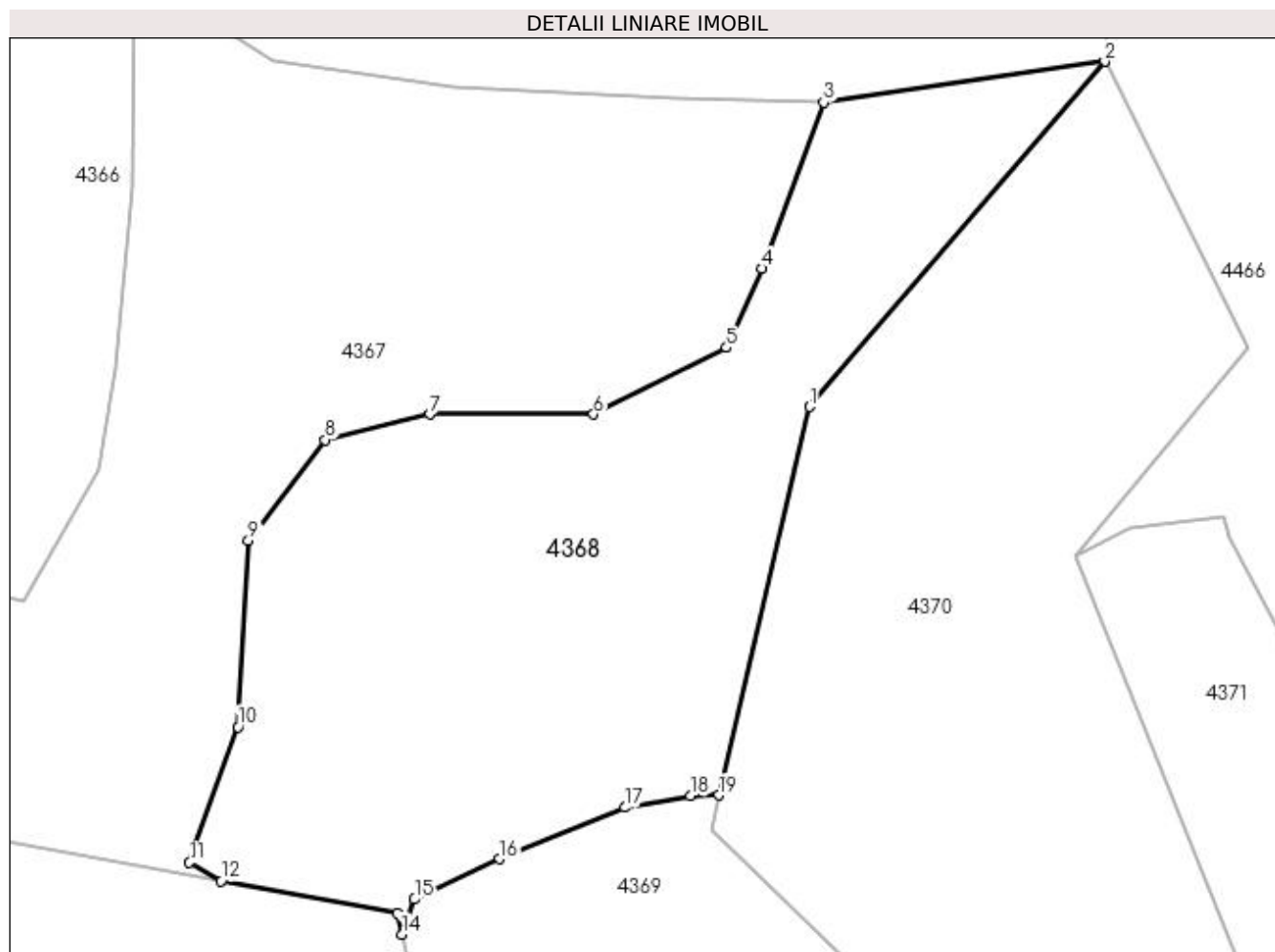
Inscrieri privind dezmembramintele dreptului de proprietate, drepturi reale de garanție și sarcini	Referințe
NU SUNT	

Anexa Nr. 1 La Partea I

Teren

Nr cadastral	Suprafața (mp)*	Observații / Referințe
	7.016	

* Suprafața este determinată în planul de proiecție Stereo 70.



Date referitoare la teren

Crt	Categorie folosință	Intra vilan	Suprafața (mp)	Tarla	Parcelă	Nr. topo	Observații / Referințe
1	padure	NU	7.016	-	-	-	

Lungime Segmente

1) Valorile lungimilor segmentelor sunt obținute din proiecție în plan.

Punct început	X / Y	Punct sfârșit	X / Y	Lungime segment (** (m)
1	527.777,307 666.222,545	2	527.823,421 666.276,409	70.907
2	527.823,421 666.276,409	3	527.779,54 666.270,035	44.342
3	527.779,54 666.270,035	4	527.769,959 666.244,1	27.648
4	527.769,959 666.244,1	5	527.764,37 666.231,731	13.573
5	527.764,37 666.231,731	6	527.743,611 666.221,357	23.207

Punct început	X / Y	Punct sfârșit	X / Y	Lungime segment (** (m)
6	527.743,611 666.221,357	7	527.718,062 666.221,357	25.549
7	527.718,062 666.221,357	8	527.701,695 666.217,367	16.846
8	527.701,695 666.217,367	9	527.689,71 666.201,703	19.723
9	527.689,71 666.201,703	10	527.688,113 666.172,576	29.171
10	527.688,113 666.172,576	11	527.680,528 666.151,429	22.466
11	527.680,528 666.151,429	12	527.685,467 666.148,512	5.736
12	527.685,467 666.148,512	13	527.712,931 666.143,515	27.915
13	527.712,931 666.143,515	14	527.713,695 666.140,201	3.401
14	527.713,695 666.140,201	15	527.715,669 666.145,688	5.831
15	527.715,669 666.145,688	16	527.728,951 666.151,981	14.697
16	527.728,951 666.151,981	17	527.748,483 666.159,996	21.113
17	527.748,483 666.159,996	18	527.758,724 666.161,794	10.398
18	527.758,724 666.161,794	19	527.763,193 666.161,918	4.471
19	527.763,193 666.161,918	1	527.777,307 666.222,545	62.248

** Lungimile segmentelor sunt determinate în planul de proiecție Stereo 70 și sunt rotunjite la 1 milimetru.

*** Distanța dintre puncte este formată din segmente cumulate ce sunt mai mici decât valoarea 1 milimetru.

**DATE DESPRE IMOBILUL NR. 4369**

Oficiul de Cadastru și Publicitate Imobiliară SUCEAVA
Biroul de Cadastru și Publicitate Imobiliară Campulung Moldovenesc

A. Partea I. Descrierea imobilului

TEREN Extravilan

Adresa: Jud. Suceava, Loc numit Obcina

Nr. Crt	Nr cadastral Nr. topografic	Suprafața* (mp)	Observații / Referințe
A1		7.400	Sector cadastral:84 Teren neimprejmit;

B. Partea II. Proprietari și acte

Inscrieri privitoare la dreptul de proprietate și alte drepturi reale		Referințe
4369 / 18/12/2022		
Act Normativ nr. Lege nr. 7, din 13/03/1996 emis de Parlamentul României;		
B1	Intabulare, drept de PROPRIETATE, dobândit prin Lege, cota actuala 1/1 1) NEIDENTIFICAT NEIDENTIFICAT	A1
Act Administrativ nr. Adeverință nr. 1321, din 24/10/2022 emis de Primăria Comunei Pojorâta;		
B2	Se notează posesia faptică în favoarea lui 1) DANCI MIHAI	A1

C. Partea III. SARCINI .

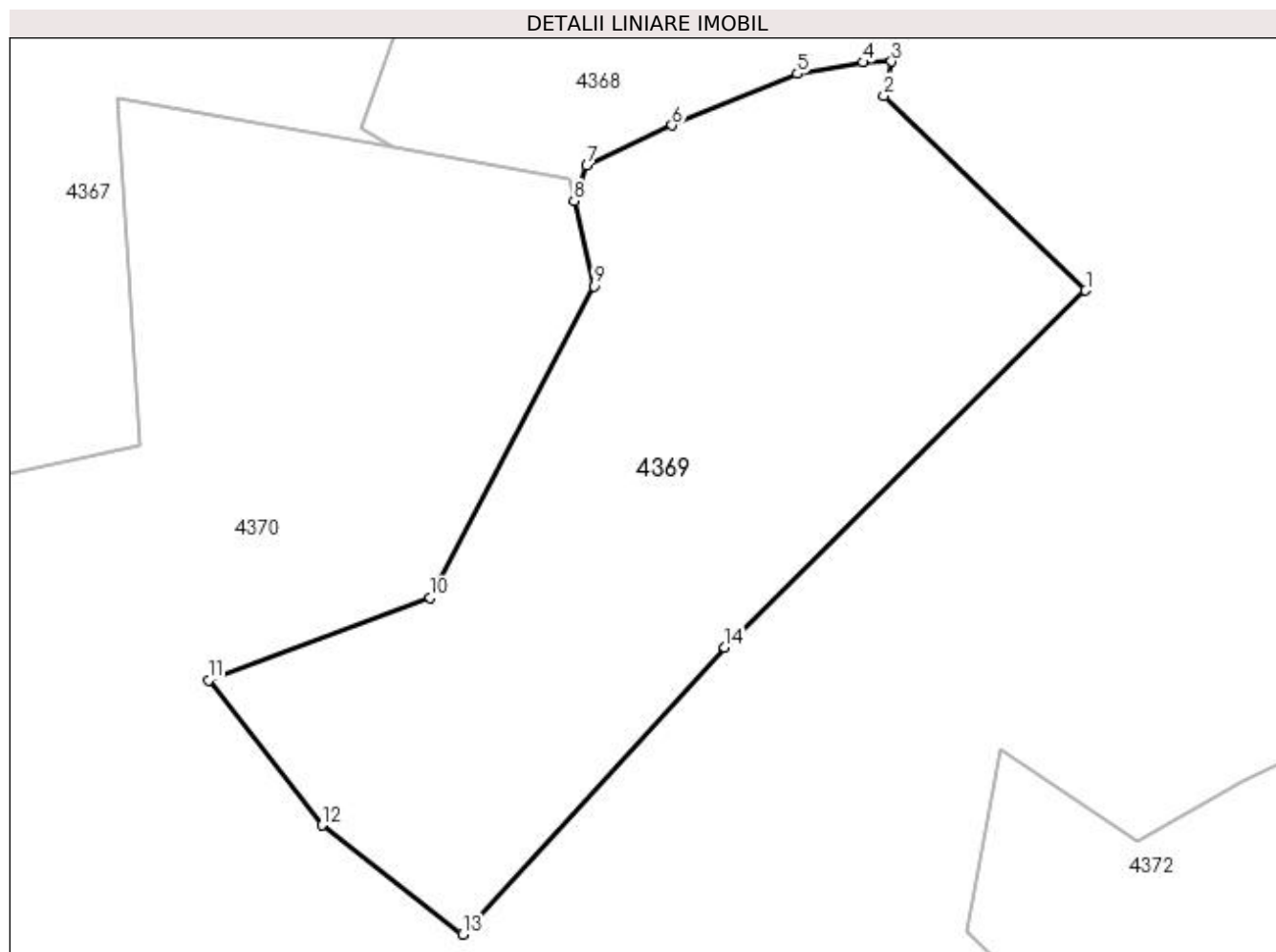
Inscrieri privind dezmembramintele dreptului de proprietate, drepturi reale de garanție și sarcini	Referințe
NU SUNT	

Anexa Nr. 1 La Partea I

Teren

Nr cadastral	Suprafața (mp)*	Observații / Referințe
	7.400	

* Suprafața este determinată în planul de proiecție Stereo 70.



Date referitoare la teren

Crt	Categorie folosință	Intra vilan	Suprafața (mp)	Tarla	Parcelă	Nr. topo	Observații / Referințe
1	pasune	NU	7.400	-	-	-	

Lungime Segmente

1) Valorile lungimilor segmentelor sunt obținute din proiecție în plan.

Punct început	X / Y	Punct sfârșit	X / Y	Lungime segment (** (m)
1	527.793,435 666.126,253	2	527.761,956 666.156,605	43.728
2	527.761,956 666.156,605	3	527.763,193 666.161,918	5.455
3	527.763,193 666.161,918	4	527.758,724 666.161,794	4.471
4	527.758,724 666.161,794	5	527.748,483 666.159,996	10.398
5	527.748,483 666.159,996	6	527.728,951 666.151,981	21.113

Punct început	X / Y	Punct sfârșit	X / Y	Lungime segment (** (m)
6	527.728,951 666.151,981	7	527.715,669 666.145,688	14.697
7	527.715,669 666.145,688	8	527.713,695 666.140,201	5.831
8	527.713,695 666.140,201	9	527.716,762 666.126,902	13.648
9	527.716,762 666.126,902	10	527.691,199 666.078,346	54.874
10	527.691,199 666.078,346	11	527.656,715 666.065,557	36.779
11	527.656,715 666.065,557	12	527.674,378 666.042,959	28.682
12	527.674,378 666.042,959	13	527.696,303 666.025,953	27.747
13	527.696,303 666.025,953	14	527.737,201 666.070,673	60.601
14	527.737,201 666.070,673	1	527.793,435 666.126,253	79.066

** Lungimile segmentelor sunt determinate în planul de proiecție Stereo 70 și sunt rotunjite la 1 milimetru.

*** Distanța dintre puncte este formată din segmente cumulate ce sunt mai mici decât valoarea 1 milimetru.

**DATE DESPRE IMOBILUL NR. 4370**

Oficiul de Cadastru și Publicitate Imobiliară SUCEAVA
Biroul de Cadastru și Publicitate Imobiliară Campulung Moldovenesc

A. Partea I. Descrierea imobilului

TEREN Extravilan

Adresa: Jud. Suceava, Loc numit Obcina

Nr. Crt	Nr cadastral Nr. topografic	Suprafața* (mp)	Observații / Referințe
A1	31023	70.129	Sector cadastral:84 Teren neimprejmuit; Provenit din CF 31023, nr. cad. 31023

B. Partea II. Proprietari și acte

Inscrieri privitoare la dreptul de proprietate și alte drepturi reale		Referințe
10763 / 13/07/2018		
Act Notarial nr. 1388, din 09/07/2018 emis de Scraba Luminita Ana Maria;		
B1	Intabulare, drept de PROPRIETATEca bun propriu , cu titlu de donatie, dobandit prin Conventie, cota actuala 1/1 1) TÎMPĂU ANAMARIA	A1

C. Partea III. SARCINI .

Inscrieri privind dezmembramintele dreptului de proprietate, drepturi reale de garanție și sarcini	Referințe
NU SUNT	

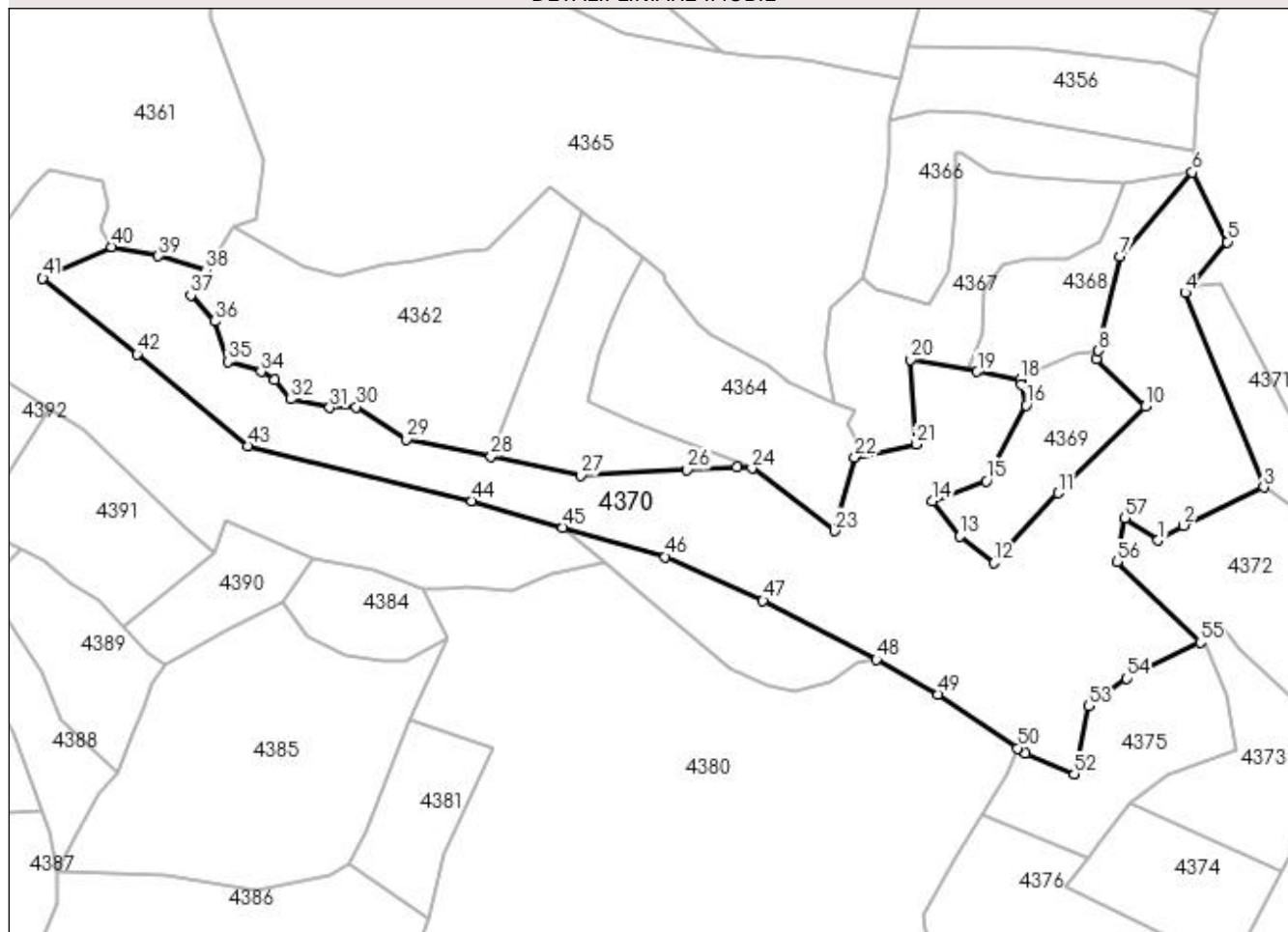
Anexa Nr. 1 La Partea I

Teren

Nr cadastral	Suprafața (mp)*	Observații / Referințe
31023	70.129	Provenit din CF 31023, nr. cad. 31023

* Suprafața este determinată în planul de proiecție Stereo 70.

DETALII LINIARE IMOBIL



Date referitoare la teren

Crt	Categorie folosință	Intravilan	Suprafața (mp)	Tarla	Parcelă	Nr. topo	Observații / Referințe
1	padure	NU	70.129	-	-	-	

Lungime Segmente

1) Valorile lungimilor segmentelor sunt obținute din proiecție în plan.

Punct început	X / Y	Punct sfârșit	X / Y	Lungime segment
1	527.801,497 666.040,316	2	527.817,783 666.049,885	18.889
4	527.818,828 666.199,136	5	527.845,84 666.231,669	42.285
7	527.777,307 666.222,545	8	527.763,193 666.161,918	62.248
10	527.793,435 666.126,253	11	527.737,201 666.070,673	79.066
13	527.674,378 666.042,959	14	527.656,715 666.065,557	28.682
16	527.716,762 666.126,902	17	527.713,695 666.140,201	13.648
2	527.818,828 666.199,136	3	527.869,234 666.074,377	56.983
5	527.845,84 666.231,669	6	527.823,421 666.276,409	50.043
8	527.763,193 666.161,918	9	527.761,956 666.156,605	5.455
11	527.737,201 666.070,673	12	527.696,303 666.025,953	60.601
14	527.656,715 666.065,557	15	527.691,199 666.078,346	36.779
17	527.713,695 666.140,201	18	527.712,931 666.143,515	3.401
3	527.869,234 666.074,377	4	527.818,828 666.199,136	134.557
6	527.823,421 666.276,409	7	527.777,307 666.222,545	70.907
9	527.761,956 666.156,605	10	527.793,435 666.126,253	43.728
12	527.696,303 666.025,953	13	527.674,378 666.042,959	27.747
15	527.691,199 666.078,346	16	527.716,762 666.126,902	54.874
18	527.712,931 666.143,515	19	527.685,467 666.148,512	27.915

Punct început	X / Y	Punct sfârșit	X / Y	Lungime segment	Punct început	X / Y	Punct sfârșit	X / Y	Lungime segment	Punct început	X / Y	Punct sfârșit	X / Y	Lungime segment
19	527.685,467 666.148,512	20	527.642,651 666.156,303	43.519	20	527.642,651 666.156,303	21	527.646,05 666.102,029	54.38	21	527.646,05 666.102,029	22	527.606,879 666.093,671	40.053
22	527.606,879 666.093,671	23	527.594,099 666.046,391	48.977	23	527.594,099 666.046,391	24	527.540,882 666.086,511	66.646	24	527.540,882 666.086,511	25	527.531,485 666.087,282	9.429
25	527.531,485 666.087,282	26	527.499,429 666.085,649	32.098	26	527.499,429 666.085,649	27	527.431,173 666.082,172	68.345	27	527.431,173 666.082,172	28	527.373,666 666.093,998	58.71
28	527.373,666 666.093,998	29	527.319,302 666.105,177	55.501	29	527.319,302 666.105,177	30	527.287,125 666.125,926	38.287	30	527.287,125 666.125,926	31	527.270,2 666.125,492	16.931
31	527.270,2 666.125,492	32	527.245,194 666.130,83	25.569	32	527.245,194 666.130,83	33	527.234,732 666.143,321	16.294	33	527.234,732 666.143,321	34	527.226,107 666.148,55	10.086
34	527.226,107 666.148,55	35	527.204,752 666.154,911	22.282	35	527.204,752 666.154,911	36	527.196,504 666.180,786	27.158	36	527.196,504 666.180,786	37	527.181,01 666.197,532	22.814
37	527.181,01 666.197,532	38	527.190,757 666.213,501	18.709	38	527.190,757 666.213,501	39	527.160,217 666.222,75	31.91	39	527.160,217 666.222,75	40	527.130,227 666.228,656	30.566
40	527.130,227 666.228,656	41	527.086,029 666.208,51	48.573	41	527.086,029 666.208,51	42	527.146,66 666.159,705	77.833	42	527.146,66 666.159,705	43	527.217,469 666.100,954	92.009
43	527.217,469 666.100,954	44	527.361,524 666.065,589	148.332	44	527.361,524 666.065,589	45	527.419,718 666.048,702	60.595	45	527.419,718 666.048,702	46	527.485,439 666.029,797	68.386
46	527.485,439 666.029,797	47	527.548,057 666.001,683	68.64	47	527.548,057 666.001,683	48	527.620,672 665.963,885	81.863	48	527.620,672 665.963,885	49	527.660,365 665.941,631	45.506
49	527.660,365 665.941,631	50	527.711,497 665.907,051	61.727	50	527.711,497 665.907,051	51	527.716,463 665.903,692	5.995	51	527.716,463 665.903,692	52	527.747,793 665.890,392	34.036
52	527.747,793 665.890,392	53	527.756,862 665.934,136	44.674	53	527.756,862 665.934,136	54	527.781,45 665.951,828	30.292	54	527.781,45 665.951,828	55	527.828,483 665.974,765	52.328
55	527.828,483 665.974,765	56	527.774,91 666.026,529	74.495	56	527.774,91 666.026,529	57	527.780,228 666.054,658	28.627	57	527.780,228 666.054,658	1	527.801,497 666.040,316	25.653

** Lungimile segmentelor sunt determinate în planul de proiecție Stereo 70 și sunt rotunjite la 1 milimetru.

*** Distanța dintre puncte este formată din segmente cumulate ce sunt mai mici decât valoarea 1 milimetru.

**DATE DESPRE IMOBILUL NR. 4371**

Oficiul de Cadastru și Publicitate Imobiliară SUCEAVA
 Biroul de Cadastru și Publicitate Imobiliară Campulung Moldovenesc

A. Partea I. Descrierea imobilului

TEREN Extravilan

Adresa: Jud. Suceava, Loc numit Obcina

Nr. Crt	Nr cadastral Nr. topografic	Suprafața* (mp)	Observații / Referințe
A1		5.000	Sector cadastral:84 Teren neimprejmuit; U.P. III, U.A. 174B

B. Partea II. Proprietari și acte

Inscrieri privitoare la dreptul de proprietate și alte drepturi reale		Referințe
4371 / 18/12/2022		
Act Administrativ nr. Titlu de proprietate nr. 406, din 16/11/1994 emis de Comisia Județeană Suceava;		
B1	Intabulare, drept de PROPRIETATE, dobândit prin Reconstituire, cota actuala 1/1 1) JUCAN MARIA A GAVRIL, LIPSĂ CNP	A1

C. Partea III. SARCINI .

Inscrieri privind dezmembramintele dreptului de proprietate, drepturi reale de garanție și sarcini	Referințe
NU SUNT	

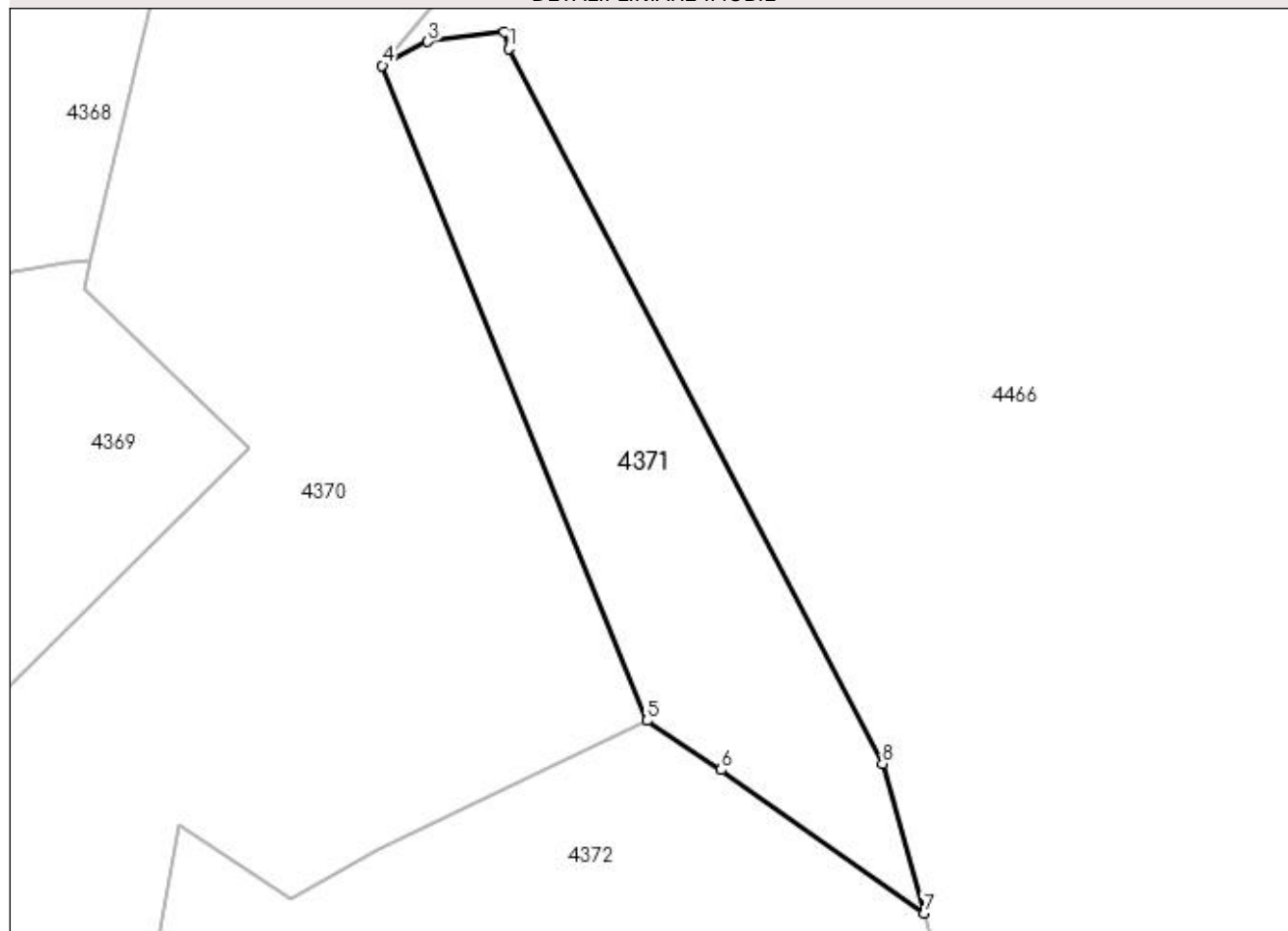
Anexa Nr. 1 La Partea I

Teren

Nr cadastral	Suprafața (mp)*	Observații / Referințe
	5.000	U.P. III, U.A. 174B

* Suprafața este determinată în planul de proiecție Stereo 70.

DETALII LINIARE IMOBIL



Date referitoare la teren

Crt	Categorie folosință	Intravilan	Suprafața (mp)	Tarla	Parcelă	Nr. topo	Observații / Referințe
1	padure	NU	5.000	-	-	-	

Lungime Segmente

1) Valorile lungimilor segmentelor sunt obținute din proiecție în plan.

Punct început	X / Y	Punct sfârșit	X / Y	Lungime segment (** (m)
1	527.842,855 666.202,273	2	527.842,014 666.205,48	3.315
2	527.842,014 666.205,48	3	527.827,488 666.203,691	14.636
3	527.827,488 666.203,691	4	527.818,828 666.199,136	9.785
4	527.818,828 666.199,136	5	527.869,234 666.074,377	134.557
5	527.869,234 666.074,377	6	527.883,384 666.064,989	16.981

Punct început	X / Y	Punct sfârșit	X / Y	Lungime segment (** (m)
6	527.883,384 666.064,989	7	527.922,025 666.037,692	47.31
7	527.922,025 666.037,692	8	527.914,121 666.066,167	29.552
8	527.914,121 666.066,167	1	527.842,855 666.202,273	153.635

** Lungimile segmentelor sunt determinate în planul de proiecție Stereo 70 și sunt rotunjite la 1 milimetru.

*** Distanța dintre puncte este formată din segmente cumulate ce sunt mai mici decât valoarea 1 milimetru.

**DATE DESPRE IMOBILUL NR. 4372**

Oficiul de Cadastru și Publicitate Imobiliară SUCEAVA
Biroul de Cadastru și Publicitate Imobiliară Campulung Moldovenesc

A. Partea I. Descrierea imobilului

TEREN Extravilan

Adresa: Jud. Suceava, Loc numit Obcina

Nr. Crt	Nr cadastral Nr. topografic	Suprafața* (mp)	Observații / Referințe
A1		14.188	Sector cadastral:84 Teren neimprejmuit; U.P. III, U.A. 174B

B. Partea II. Proprietari și acte

Inscrieri privitoare la dreptul de proprietate și alte drepturi reale		Referințe
4372 / 18/12/2022		
Act Normativ nr. Hotărâre nr. 1705, din 29/11/2006 emis de Guvernul României;		
B1	Intabulare, drept de PROPRIETATE, dobandit prin Lege, cota actuala 1/1 1) STATUL ROMÂN - DOMENIUL PUBLIC, CIF:99999999999999, LIPSĂ CUI/CIF	A1
Act Normativ nr. Hotărâre nr. 1705, din 29/11/2006 emis de Guvernul României (Act Normativ: Anexa nr. 3 - Inventarul centralizat al bunurilor din domeniul public al Statului, poziția nr. 1363; Act Normativ: Ordin Ministru nr. 496 din 09.03.2016 și Aviz CTAS nr. 140 din 04.06.2015 emise de Ministerul Apelor și Pădurilor; Act Administrativ; Declarație nr. 19147 din 12.12.2022 emis de Direcția Silvică Suceava.);		
B2	Intabulare, drept de ADMINISTRARE, dobandit prin Lege, cota actuala 1/1 1) REGIA NAȚIONALĂ A PĂDURILOR ROMSILVA RA, CIF:1590120, PRIN DIRECȚIA SILVICĂ SUCEAVA, CUI 714140, JUD. SUCEAVA, MUN. SUCEAVA, BLD. 1 MAI, NR.6	A1

C. Partea III. SARCINI .

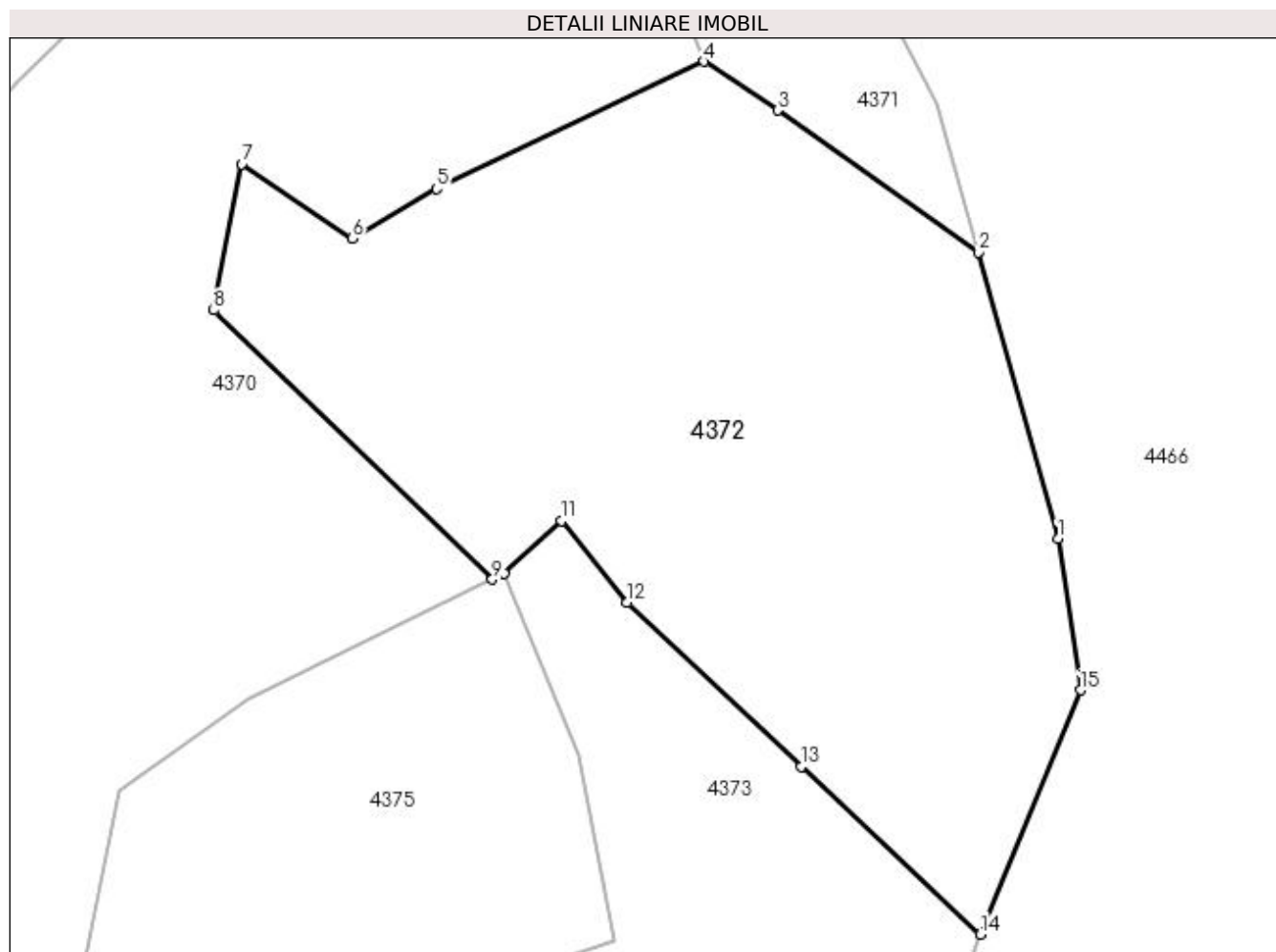
Inscrieri privind dezmembramintele dreptului de proprietate, drepturi reale de garanție și sarcini	Referințe
NU SUNT	

Anexa Nr. 1 La Partea I

Teren

Nr cadastral	Suprafața (mp)*	Observații / Referințe
	14.188	U.P. III, U.A. 174B

* Suprafața este determinată în planul de proiecție Stereo 70.



Date referitoare la teren

Crt	Categorie folosință	Intra vilan	Suprafața (mp)	Tarla	Parcelă	Nr. topo	Observații / Referințe
1	padure	NU	14.188	-	-	-	

Lungime Segmente

1) Valorile lungimilor segmentelor sunt obținute din proiecție în plan.

Punct început	X / Y	Punct sfârșit	X / Y	Lungime segment (** (m)
1	527.937,321 665.982,582	2	527.922,025 666.037,692	57.193
2	527.922,025 666.037,692	3	527.883,384 666.064,989	47.31
3	527.883,384 666.064,989	4	527.869,234 666.074,377	16.981
4	527.869,234 666.074,377	5	527.817,783 666.049,885	56.983
5	527.817,783 666.049,885	6	527.801,497 666.040,316	18.889

Punct început	X / Y	Punct sfârșit	X / Y	Lungime segment (** (m)
6	527.801,497 666.040,316	7	527.780,228 666.054,658	25.653
7	527.780,228 666.054,658	8	527.774,91 666.026,529	28.627
8	527.774,91 666.026,529	9	527.828,483 665.974,765	74.495
9	527.828,483 665.974,765	10	527.830,82 665.975,895	2.596
10	527.830,82 665.975,895	11	527.841,82 665.986,025	14.954
11	527.841,82 665.986,025	12	527.854,351 665.970,345	20.072
12	527.854,351 665.970,345	13	527.887,977 665.938,789	46.114
13	527.887,977 665.938,789	14	527.922,429 665.906,476	47.234
14	527.922,429 665.906,476	15	527.941,638 665.953,462	50.761
15	527.941,638 665.953,462	1	527.937,321 665.982,582	29.438

** Lungimile segmentelor sunt determinate în planul de proiecție Stereo 70 și sunt rotunjite la 1 milimetru.

*** Distanța dintre puncte este formată din segmente cumulate ce sunt mai mici decât valoarea 1 milimetru.

**DATE DESPRE IMOBILUL NR. 4373**

Oficiul de Cadastru și Publicitate Imobiliară SUCEAVA
Biroul de Cadastru și Publicitate Imobiliară Campulung Moldovenesc

A. Partea I. Descrierea imobilului

TEREN Extravilan

Adresa: Jud. Suceava, Loc numit Obcina

Nr. Crt	Nr cadastral Nr. topografic	Suprafața* (mp)	Observații / Referințe
A1		9.300	Sector cadastral:84 Teren neimprejmuit; U.P. III, U.A. 174B

B. Partea II. Proprietari și acte

Inscrieri privitoare la dreptul de proprietate și alte drepturi reale		Referințe
4373 / 18/12/2022		
Act Administrativ nr. Titlu de proprietate nr. 762, din 19/05/2006 emis de Comisia Județeană Suceava;		
B1	Intabulare, drept de PROPRIETATE, dobandit prin Reconstituire, cota actuala 1/1 1) HARIUC G. ELISAVETA, LIPSĂ CNP 2) HARIUC O. FELICIAN, LIPSĂ CNP 3) OLTEANU V. MARIA, LIPSĂ CNP	A1

C. Partea III. SARCINI .

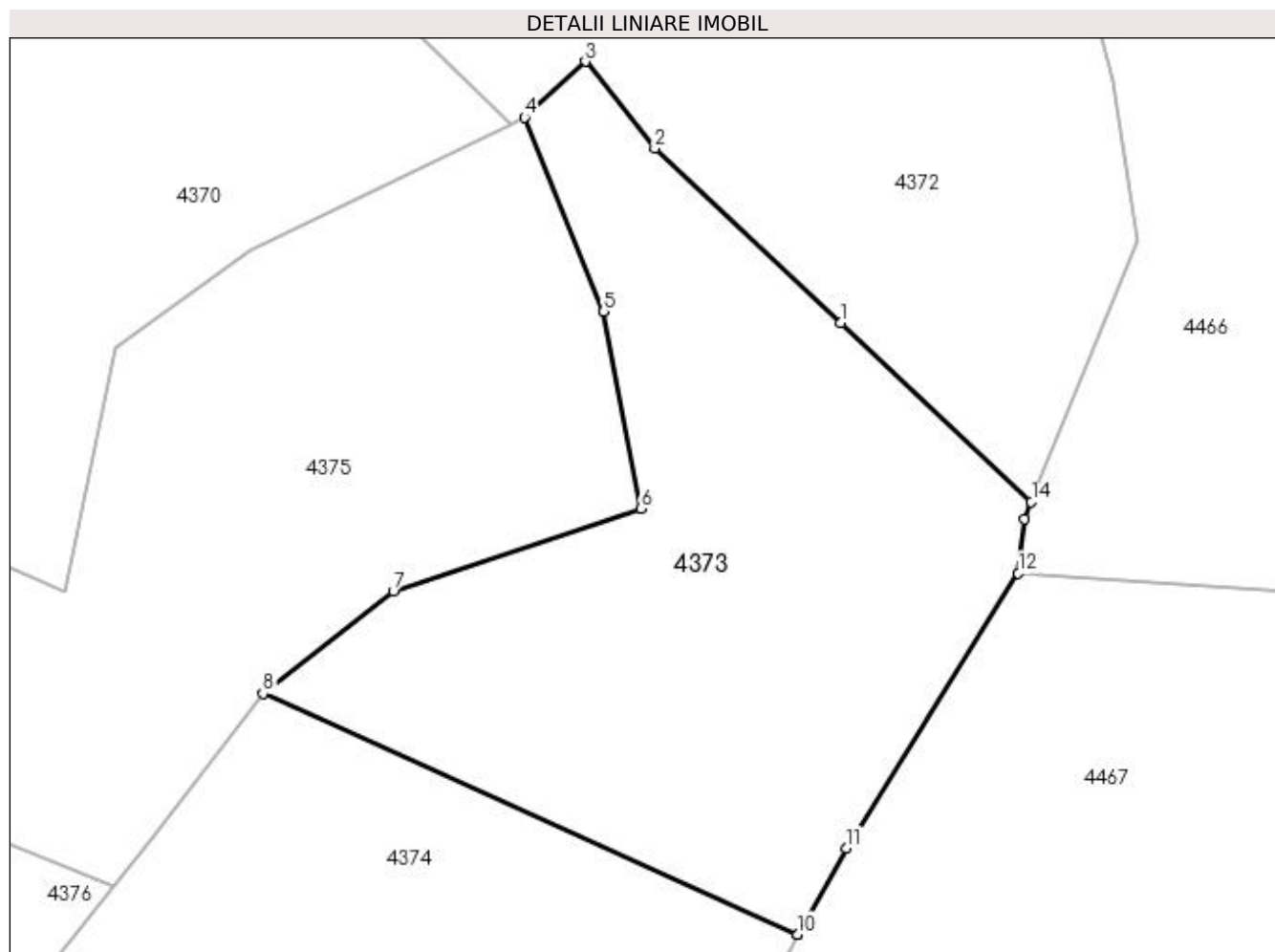
Inscrieri privind dezmembramintele dreptului de proprietate, drepturi reale de garanție și sarcini	Referințe
NU SUNT	

Anexa Nr. 1 La Partea I

Teren

Nr cadastral	Suprafața (mp)*	Observații / Referințe
	9.300	U.P. III, U.A. 174B

* Suprafața este determinată în planul de proiecție Stereo 70.



Date referitoare la teren

Crt	Categorie folosință	Intra vilan	Suprafața (mp)	Tarla	Parcelă	Nr. topo	Observații / Referințe
1	padure	NU	9.300	-	-	-	

Lungime Segmente

1) Valorile lungimilor segmentelor sunt obținute din proiecție în plan.

Punct început	X / Y	Punct sfârșit	X / Y	Lungime segment (** (m)
1	527.887,977 665.938,789	2	527.854,351 665.970,345	46.114
2	527.854,351 665.970,345	3	527.841,82 665.986,025	20.072
3	527.841,82 665.986,025	4	527.830,82 665.975,895	14.954
4	527.830,82 665.975,895	5	527.845,161 665.940,866	37.851
5	527.845,161 665.940,866	6	527.851,824 665.905,266	36.218

Punct început	X / Y	Punct sfârşit	X / Y	Lungime segment (** (m)
6	527.851,824 665.905,266	7	527.807,126 665.890,308	47.134
7	527.807,126 665.890,308	8	527.783,555 665.871,836	29.947
8	527.783,555 665.871,836	9	527.880,167 665.828,346	105.949
9	527.880,167 665.828,346	10	527.880,169 665.828,35	0.004
10	527.880,169 665.828,35	11	527.889,006 665.843,937	17.918
11	527.889,006 665.843,937	12	527.920,056 665.893,603	58.573
12	527.920,056 665.893,603	13	527.921,135 665.903,31	9.767
13	527.921,135 665.903,31	14	527.922,429 665.906,476	3.42
14	527.922,429 665.906,476	1	527.887,977 665.938,789	47.234

** Lungimile segmentelor sunt determinate în planul de proiecție Stereo 70 și sunt rotunjite la 1 milimetru.

*** Distanța dintre puncte este formată din segmente cumulate ce sunt mai mici decât valoarea 1 milimetru.

**DATE DESPRE IMOBILUL NR. 4374**

Oficiul de Cadastru și Publicitate Imobiliară SUCEAVA
 Biroul de Cadastru și Publicitate Imobiliară Campulung Moldovenesc

A. Partea I. Descrierea imobilului

TEREN Extravilan

Adresa: Jud. Suceava, Loc numit Obcina

Nr. Crt	Nr cadastral Nr. topografic	Suprafața* (mp)	Observații / Referințe
A1		7.600	Sector cadastral:84 Teren neimprejmuit; U.P. III, U.A. 174B%

B. Partea II. Proprietari și acte

Inscrieri privitoare la dreptul de proprietate și alte drepturi reale		Referințe
4374 / 18/12/2022		
Act Administrativ nr. Titlu de proprietate nr. 694, din 09/09/2004 emis de Comisia Județeană Suceava;		
B1	Intabulare, drept de PROPRIETATE, dobandit prin Reconstituire, cota actuala 1/1 1) CRĂCIUNAȘ DRAGOȘ DEFUNCT:Da	A1

C. Partea III. SARCINI .

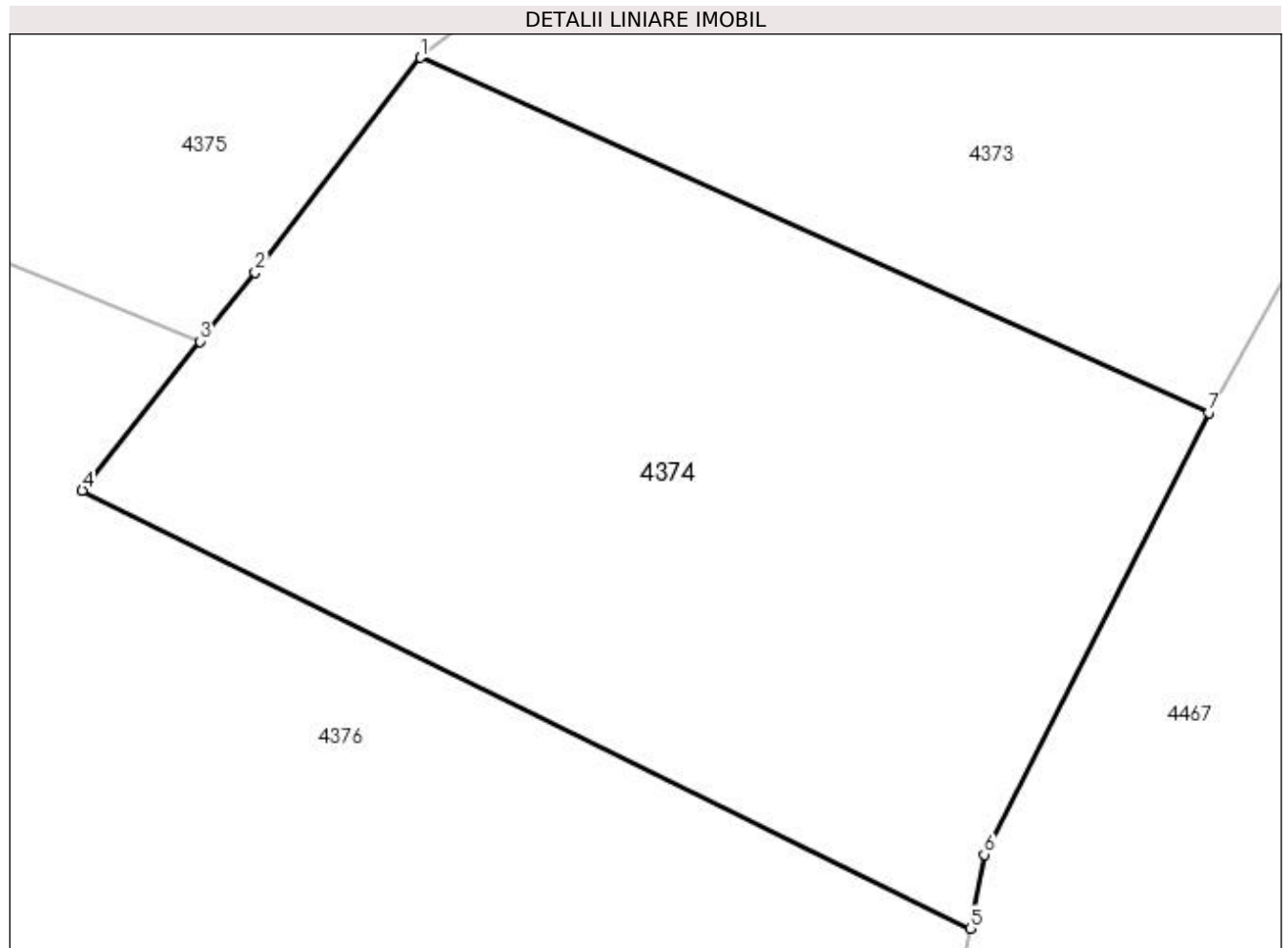
Inscrieri privind dezmembramintele dreptului de proprietate, drepturi reale de garanție și sarcini	Referințe
NU SUNT	

Anexa Nr. 1 La Partea I

Teren

Nr cadastral	Suprafața (mp)*	Observații / Referințe
	7.600	U.P. III, U.A. 174B%

* Suprafața este determinată în planul de proiecție Stereo 70.



Date referitoare la teren

Crt	Categorie folosință	Intra vilan	Suprafața (mp)	Tarla	Parcelă	Nr. topo	Observații / Referințe
1	padure	NU	7.600	-	-	-	

Lungime Segmente

1) Valorile lungimilor segmentelor sunt obținute din proiecție în plan.

Punct început	X / Y	Punct sfârșit	X / Y	Lungime segment (** (m)
1	527.783,555 665.871,836	2	527.763,287 665.845,493	33.238
2	527.763,287 665.845,493	3	527.756,539 665.837,064	10.797
3	527.756,539 665.837,064	4	527.742,106 665.818,807	23.273
4	527.742,106 665.818,807	5	527.850,966 665.765,141	121.369
5	527.850,966 665.765,141	6	527.852,666 665.774,201	9.218

Punct început	X / Y	Punct sfârșit	X / Y	Lungime segment (** (m)
6	527.852,666 665.774,201	7	527.880,167 665.828,346	60.729
7	527.880,167 665.828,346	1	527.783,555 665.871,836	105.949

** Lungimile segmentelor sunt determinate în planul de proiecție Stereo 70 și sunt rotunjite la 1 milimetru.

*** Distanța dintre puncte este formată din segmente cumulate ce sunt mai mici decât valoarea 1 milimetru.

**DATE DESPRE IMOBILUL NR. 4375**

Oficiul de Cadastru și Publicitate Imobiliară SUCEAVA
Biroul de Cadastru și Publicitate Imobiliară Campulung Moldovenesc

A. Partea I. Descrierea imobilului

TEREN Extravilan

Adresa: Jud. Suceava, Loc numit Obcina

Nr. Crt	Nr cadastral Nr. topografic	Suprafața* (mp)	Observații / Referințe
A1		10.000	Sector cadastral:84 Teren neimprejmuit; U.P. III, U.A. 174B

B. Partea II. Proprietari și acte

Inscrieri privitoare la dreptul de proprietate și alte drepturi reale		Referințe
4375 / 18/12/2022		
Act Administrativ nr. Titlu de proprietate nr. 672, din 06/07/2004 emis de Comisia Județeană Suceava;		
B1	Intabulare, drept de PROPRIETATE, dobandit prin Reconstituire, cota actuala 1/1 1) PRUNDEANU CLAUDIA, LIPSĂ CNP 2) SUPERNAT RACHILA, LIPSĂ CNP	A1

C. Partea III. SARCINI .

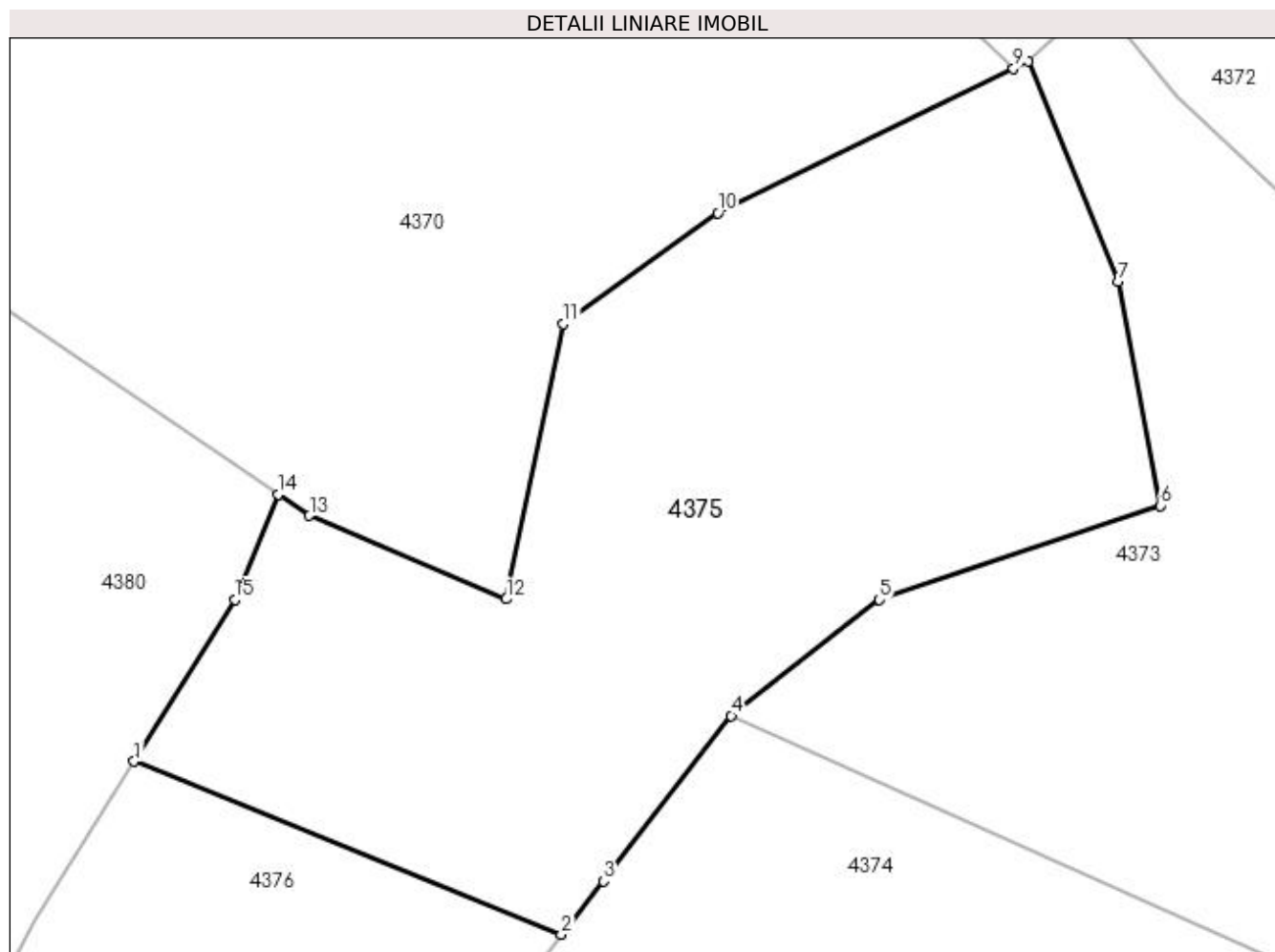
Inscrieri privind dezmembramintele dreptului de proprietate, drepturi reale de garanție și sarcini	Referințe
NU SUNT	

Anexa Nr. 1 La Partea I

Teren

Nr cadastral	Suprafața (mp)*	Observații / Referințe
	10.000	U.P. III, U.A. 174B

* Suprafața este determinată în planul de proiecție Stereo 70.



Date referitoare la teren

Crt	Categorie folosință	Intra vilan	Suprafața (mp)	Tarla	Parcelă	Nr. topo	Observații / Referințe
1	padure	NU	10.000	-	-	-	

Lungime Segmente

1) Valorile lungimilor segmentelor sunt obținute din proiecție în plan.

Punct început	X / Y	Punct sfârșit	X / Y	Lungime segment (** (m)
1	527.688,53 665.864,57	2	527.756,539 665.837,064	73.361
2	527.756,539 665.837,064	3	527.763,287 665.845,493	10.797
3	527.763,287 665.845,493	4	527.783,555 665.871,836	33.238
4	527.783,555 665.871,836	5	527.807,126 665.890,308	29.947
5	527.807,126 665.890,308	6	527.851,824 665.905,266	47.134

Punct început	X / Y	Punct sfârșit	X / Y	Lungime segment (** (m)
6	527.851,824 665.905,266	7	527.845,161 665.940,866	36.218
7	527.845,161 665.940,866	8	527.830,82 665.975,895	37.851
8	527.830,82 665.975,895	9	527.828,483 665.974,765	2.596
9	527.828,483 665.974,765	10	527.781,45 665.951,828	52.328
10	527.781,45 665.951,828	11	527.756,862 665.934,136	30.292
11	527.756,862 665.934,136	12	527.747,793 665.890,392	44.674
12	527.747,793 665.890,392	13	527.716,463 665.903,692	34.036
13	527.716,463 665.903,692	14	527.711,497 665.907,051	5.995
14	527.711,497 665.907,051	15	527.704,546 665.890,352	18.088
15	527.704,546 665.890,352	1	527.688,53 665.864,57	30.352

** Lungimile segmentelor sunt determinate în planul de proiecție Stereo 70 și sunt rotunjite la 1 milimetru.

*** Distanța dintre puncte este formată din segmente cumulate ce sunt mai mici decât valoarea 1 milimetru.

**DATE DESPRE IMOBILUL NR. 4376**

Oficiul de Cadastru și Publicitate Imobiliară SUCEAVA
Biroul de Cadastru și Publicitate Imobiliară Campulung Moldovenesc

A. Partea I. Descrierea imobilului

TEREN Extravilan

Adresa: Jud. Suceava, Loc numit Obcina

Nr. Crt	Nr cadastral Nr. topografic	Suprafața* (mp)	Observații / Referințe
A1		35.500	Sector cadastral:84 Teren neimprejmuit; U.P. III, U.A. 174A, B, D, 176A

B. Partea II. Proprietari și acte

Inscrieri privitoare la dreptul de proprietate și alte drepturi reale		Referințe
4376 / 18/12/2022		
Act Administrativ nr. Titlu de proprietate nr. 690, din 09/09/2004 emis de Comisia Județeană Suceava;		
B1	Intabulare, drept de PROPRIETATE, dobândit prin Reconstituire, cota actuala 1/1 1) AVRAM CARMEN, LIPSĂ CNP 2) BOSINCEANU LIVIA, LIPSĂ CNP 3) BUCAN LUCRETIA, LIPSĂ CNP 4) COZMACIU ASPAZIA, LIPSĂ CNP 5) GRIGOREAN ALEXANDRU, LIPSĂ CNP 6) GRIGOREAN CLAUDIA, LIPSĂ CNP 7) GROZA RODICA, LIPSĂ CNP 8) NIȚĂ OLIMPIA, LIPSĂ CNP	A1

C. Partea III. SARCINI .

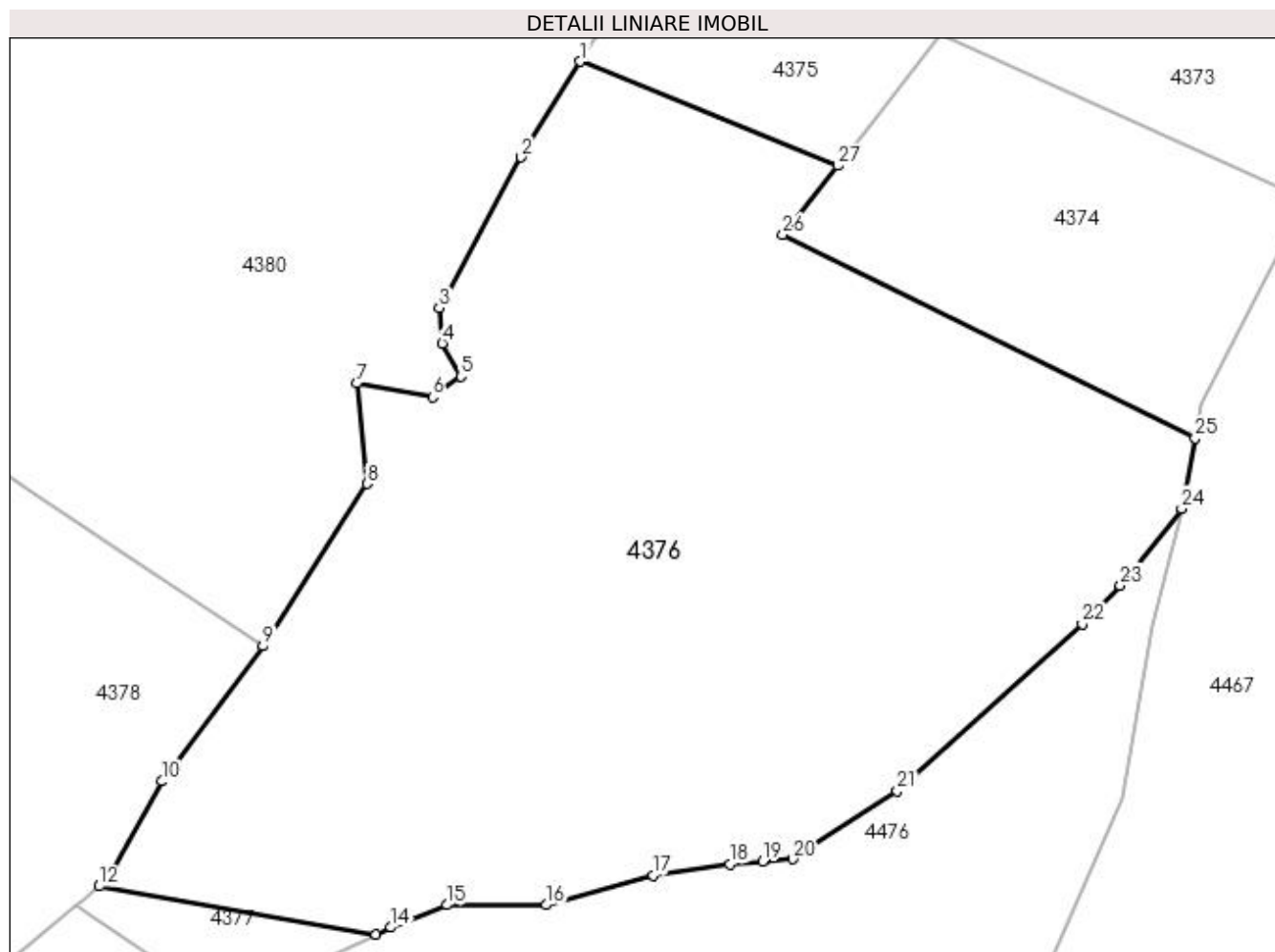
Inscrieri privind dezmembramintele dreptului de proprietate, drepturi reale de garanție și sarcini	Referințe
NU SUNT	

Anexa Nr. 1 La Partea I

Teren

Nr cadastral	Suprafața (mp)*	Observații / Referințe
	35.500	U.P. III, U.A. 174A, B, D, 176A

* Suprafața este determinată în planul de proiecție Stereo 70.



Date referitoare la teren

Crt	Categorie folosință	Intra vilan	Suprafața (mp)	Tarla	Parcelă	Nr. topo	Observații / Referințe
1	padure	NU	35.500	-	-	-	

Lungime Segmente

1) Valorile lungimilor segmentelor sunt obținute din proiecție în plan.

Punct început	X / Y	Punct sfârșit	X / Y	Lungime segment (** (m)
1	527.688,53 665.864,57	2	527.672,851 665.839,33	29.713
3	527.651,316 665.799,477	4	527.652,083 665.790,116	9.392
5	527.657,011 665.781,425	6	527.649,475 665.775,921	9.332
7	527.629,482 665.779,558	8	527.632,259 665.753,051	26.652
9	527.604,75 665.710,214	10	527.578,061 665.674,513	44.574

Punct început	X / Y	Punct sfârșit	X / Y	Lungime segment (** (m)
2	527.672,851 665.839,33	3	527.651,316 665.799,477	45.299
4	527.652,083 665.790,116	5	527.657,011 665.781,425	9.991
6	527.649,475 665.775,921	7	527.629,482 665.779,558	20.321
8	527.632,259 665.753,051	9	527.604,75 665.710,214	50.909
10	527.578,061 665.674,513	11	527.563,815 665.648,8	29.396

Punct început	X / Y	Punct sfârșit	X / Y	Lungime segment (** (m))
11	527.563,815 665.648,8	12	527.561,434 665.646,791	3.115
13	527.634,589 665.634,069	14	527.638,529 665.635,912	4.35
15	527.653,387 665.641,843	16	527.679,571 665.641,843	26.184
17	527.707,718 665.649,694	18	527.728,01 665.652,638	20.504
19	527.736,679 665.653,317	20	527.744,703 665.653,946	8.049
21	527.772,301 665.671,943	22	527.821,155 665.716,01	65.792
23	527.831,2 665.726,191	24	527.847,473 665.746,522	26.042
25	527.850,966 665.765,141	26	527.742,106 665.818,807	121.369
27	527.756,539 665.837,064	1	527.688,53 665.864,57	73.361

Punct început	X / Y	Punct sfârșit	X / Y	Lungime segment (** (m))
12	527.561,434 665.646,791	13	527.634,589 665.634,069	74.253
14	527.638,529 665.635,912	15	527.653,387 665.641,843	15.998
16	527.679,571 665.641,843	17	527.707,718 665.649,694	29.221
18	527.728,01 665.652,638	19	527.736,679 665.653,317	8.696
20	527.744,703 665.653,946	21	527.772,301 665.671,943	32.948
22	527.821,155 665.716,01	23	527.831,2 665.726,191	14.302
24	527.847,473 665.746,522	25	527.850,966 665.765,141	18.944
26	527.742,106 665.818,807	27	527.756,539 665.837,064	23.273

** Lungimile segmentelor sunt determinate în planul de proiecție Stereo 70 și sunt rotunjite la 1 milimetru.

*** Distanța dintre puncte este formată din segmente cumulate ce sunt mai mici decât valoarea 1 milimetru.

**DATE DESPRE IMOBILUL NR. 4377**

Oficiul de Cadastru și Publicitate Imobiliară SUCEAVA
Biroul de Cadastru și Publicitate Imobiliară Campulung Moldovenesc

A. Partea I. Descrierea imobilului

TEREN Extravilan

Adresa: Jud. Suceava, Loc numit Obcina

Nr. Crt	Nr cadastral Nr. topografic	Suprafața* (mp)	Observații / Referințe
A1		1.015	Sector cadastral:84 Teren neimprejmuit;

B. Partea II. Proprietari și acte

Inscrieri privitoare la dreptul de proprietate și alte drepturi reale		Referințe
4377 / 18/12/2022		
Act Normativ nr. Lege nr. 7, din 13/03/1996 emis de Parlamentul României;		
B1	Inscrierea provizorie, drept de PROPRIETATE, dobandit prin Lege, cota actuala 1/1 1) COMUNA POJORÂTA, CIF:4441425	A1

C. Partea III. SARCINI .

Inscrieri privind dezmembramintele dreptului de proprietate, drepturi reale de garanție și sarcini	Referințe
NU SUNT	

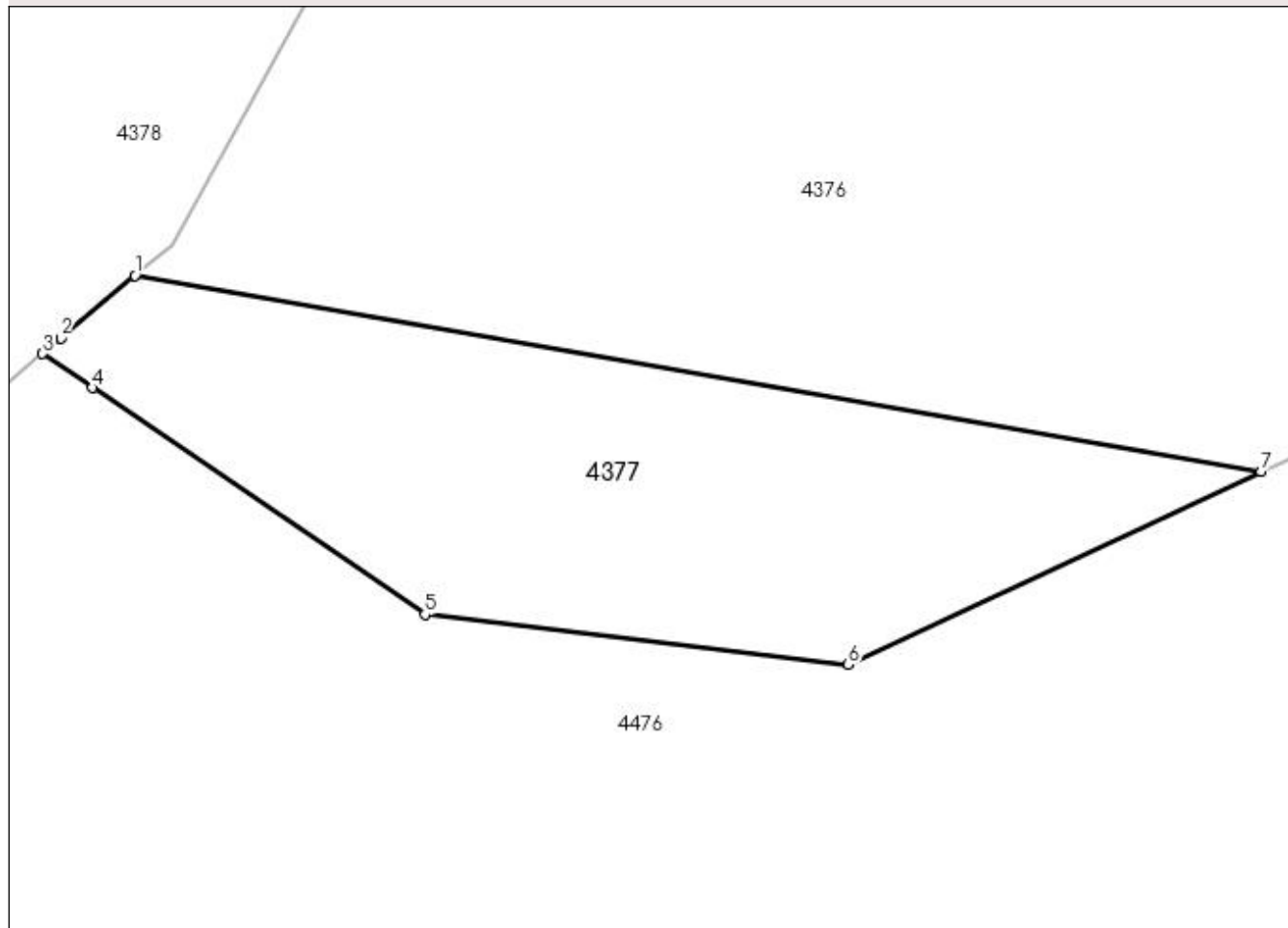
Anexa Nr. 1 La Partea I

Teren

Nr cadastral	Suprafața (mp)*	Observații / Referințe
	1.015	

* Suprafața este determinată în planul de proiecție Stereo 70.

DETALII LINIARE IMOBIL



Date referitoare la teren

Crt	Categorie folosință	Intra vilan	Suprafața (mp)	Tarla	Parcelă	Nr. topo	Observații / Referințe
1	padure	NU	1.015	-	-	-	

Lungime Segmente

1) Valorile lungimilor segmentelor sunt obținute din proiecție în plan.

Punct început	X / Y	Punct sfârșit	X / Y	Lungime segment (** (m)
1	527.561,434 665.646,791	2	527.556,621 665.642,729	6.298
2	527.556,621 665.642,729	3	527.555,426 665.641,721	1.563
3	527.555,426 665.641,721	4	527.558,669 665.639,511	3.924
4	527.558,669 665.639,511	5	527.580,27 665.624,79	26.14
5	527.580,27 665.624,79	6	527.607,763 665.621,519	27.687

Punct început	X / Y	Punct sfârșit	X / Y	Lungime segment (** (m)
6	527.607,763 665.621,519	7	527.634,589 665.634,069	29.616
7	527.634,589 665.634,069	1	527.561,434 665.646,791	74.253

** Lungimile segmentelor sunt determinate în planul de proiecție Stereo 70 și sunt rotunjite la 1 milimetru.

*** Distanța dintre puncte este formată din segmente cumulate ce sunt mai mici decât valoarea 1 milimetru.

**DATE DESPRE IMOBILUL NR. 4378**

Oficiul de Cadastru și Publicitate Imobiliară SUCEAVA
Biroul de Cadastru și Publicitate Imobiliară Campulung Moldovenesc

A. Partea I. Descrierea imobilului

TEREN Extravilan

Adresa: Jud. Suceava, Loc numit Obcina

Nr. Crt	Nr cadastral Nr. topografic	Suprafața* (mp)	Observații / Referințe
A1		22.984	Sector cadastral:84 Teren neimprejmuit;

B. Partea II. Proprietari și acte

Inscrieri privitoare la dreptul de proprietate și alte drepturi reale		Referințe
4378 / 18/12/2022		
Act Normativ nr. Lege nr. 7, din 13/03/1996 emis de Parlamentul României;		
B1	Inscrierea provizorie, drept de PROPRIETATE, dobandit prin Lege, cota actuala 1/1 1) COMUNA POJORĂȚA, CIF:4441425	A1

C. Partea III. SARCINI .

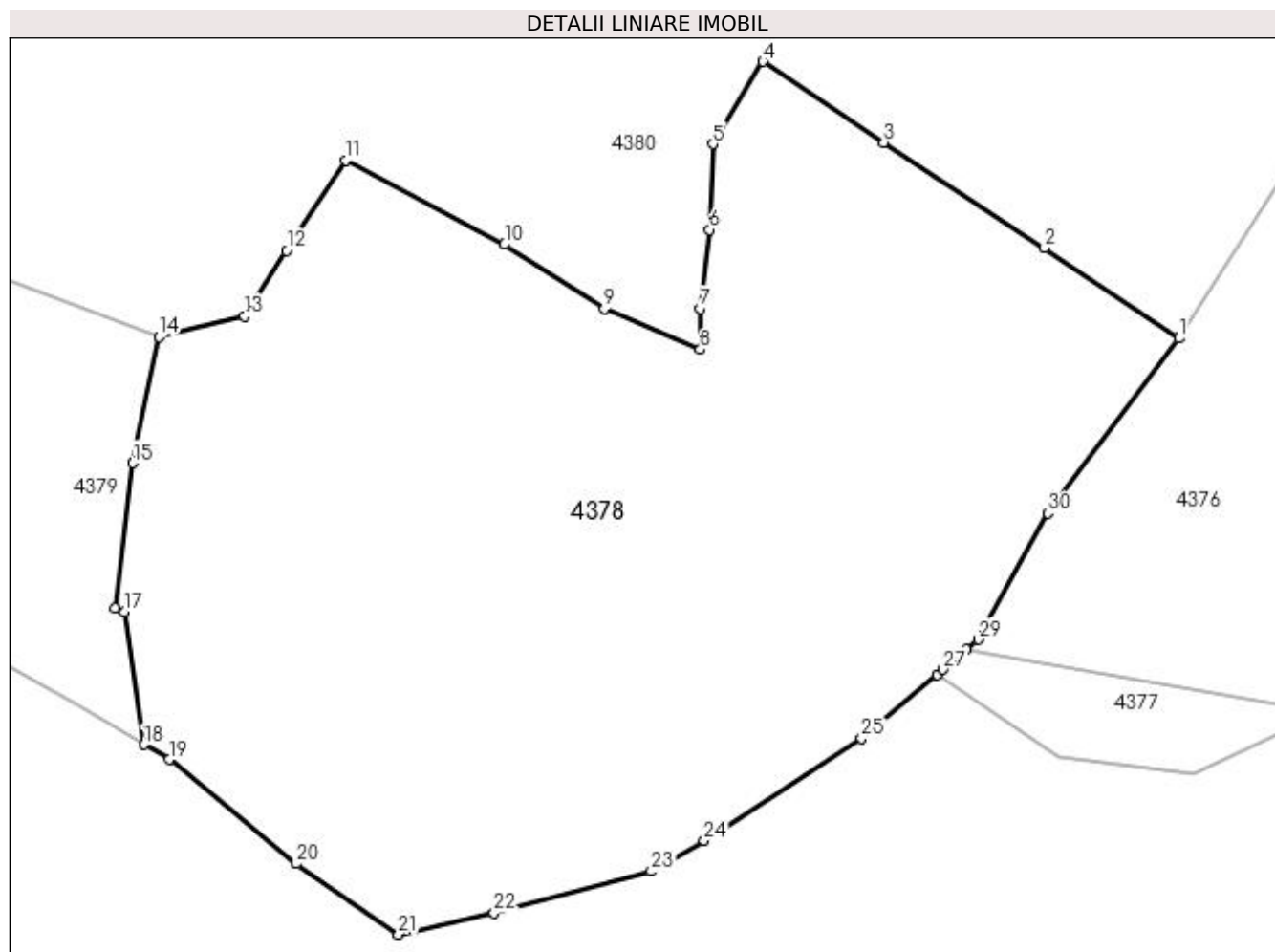
Inscrieri privind dezmembramintele dreptului de proprietate, drepturi reale de garanție și sarcini	Referințe
NU SUNT	

Anexa Nr. 1 La Partea I

Teren

Nr cadastral	Suprafața (mp)*	Observații / Referințe
	22.984	

* Suprafața este determinată în planul de proiecție Stereo 70.



Date referitoare la teren

Crt	Categorie folosință	Intra vilan	Suprafața (mp)	Tarla	Parcelă	Nr. topo	Observații / Referințe
1	pasune	NU	22.984	-	-	-	

Lungime Segmente

1) Valorile lungimilor segmentelor sunt obținute din proiecție în plan.

Punct început	X / Y	Punct sfârșit	X / Y	Lungime segment (** (m)
1	527.604,75 665.710,214	2	527.577,344 665.728,676	33.044
3	527.544,504 665.750,168	4	527.519,908 665.766,649	29.607
5	527.509,687 665.749,845	6	527.509,043 665.732,328	17.529
7	527.507,171 665.716,31	8	527.507,081 665.707,916	8.394
9	527.487,52 665.716,193	10	527.467,213 665.729,34	24.191

Punct început	X / Y	Punct sfârșit	X / Y	Lungime segment (** (m)
2	527.577,344 665.728,676	3	527.544,504 665.750,168	39.248
4	527.519,908 665.766,649	5	527.509,687 665.749,845	19.668
6	527.509,043 665.732,328	7	527.507,171 665.716,31	16.127
8	527.507,081 665.707,916	9	527.487,52 665.716,193	21.24
10	527.467,213 665.729,34	11	527.434,783 665.746,533	36.706

Punct început	X / Y	Punct sfârșit	X / Y	Lungime segment (** (m)	Punct început	X / Y	Punct sfârșit	X / Y	Lungime segment (** (m)
11	527.434,783 665.746,533	12	527.422,739 665.728,097	22.021	12	527.422,739 665.728,097	13	527.414,198 665.714,668	15.915
13	527.414,198 665.714,668	14	527.396,677 665.710,566	17.995	14	527.396,677 665.710,566	15	527.391,336 665.684,785	26.328
15	527.391,336 665.684,785	16	527.387,813 665.655,155	29.839	16	527.387,813 665.655,155	17	527.389,718 665.654,427	2.039
17	527.389,718 665.654,427	18	527.393,623 665.627,416	27.292	18	527.393,623 665.627,416	19	527.398,797 665.624,368	6.005
19	527.398,797 665.624,368	20	527.424,654 665.603,105	33.477	20	527.424,654 665.603,105	21	527.445,6 665.588,712	25.414
21	527.445,6 665.588,712	22	527.465,062 665.593,059	19.942	22	527.465,062 665.593,059	23	527.497,137 665.601,564	33.183
23	527.497,137 665.601,564	24	527.507,938 665.607,779	12.461	24	527.507,938 665.607,779	25	527.540,013 665.628,715	38.303
25	527.540,013 665.628,715	26	527.555,426 665.641,721	20.167	26	527.555,426 665.641,721	27	527.556,621 665.642,729	1.563
27	527.556,621 665.642,729	28	527.561,434 665.646,791	6.298	28	527.561,434 665.646,791	29	527.563,815 665.648,8	3.115
29	527.563,815 665.648,8	30	527.578,061 665.674,513	29.396	30	527.578,061 665.674,513	1	527.604,75 665.710,214	44.574

** Lungimile segmentelor sunt determinate în planul de proiecție Stereo 70 și sunt rotunjite la 1 milimetru.

*** Distanța dintre puncte este formată din segmente cumulate ce sunt mai mici decât valoarea 1 milimetru.

**DATE DESPRE IMOBILUL NR. 4379**

Oficiul de Cadastru și Publicitate Imobiliară SUCEAVA
Biroul de Cadastru și Publicitate Imobiliară Campulung Moldovenesc

A. Partea I. Descrierea imobilului

TEREN Extravilan

Adresa: Jud. Suceava, Loc numit Obcina

Nr. Crt	Nr cadastral Nr. topografic	Suprafața* (mp)	Observații / Referințe
A1		6.840	Sector cadastral:84 Teren neimprejmit;

B. Partea II. Proprietari și acte

Inscrieri privitoare la dreptul de proprietate și alte drepturi reale		Referințe
4379 / 18/12/2022		
Act Normativ nr. Lege nr. 7, din 13/03/1996 emis de Parlamentul României;		
B1	Intabulare, drept de PROPRIETATE, dobândit prin Lege, cota actuala 1/1 1) NEIDENTIFICAT NEIDENTIFICAT	A1
Act Administrativ nr. Adeverință nr. 1322, din 24/10/2022 emis de Primăria Comunei Pojorâta;		
B2	Se notează posesia faptică în favoarea lui 1) POPOVICI LIVIA	A1

C. Partea III. SARCINI .

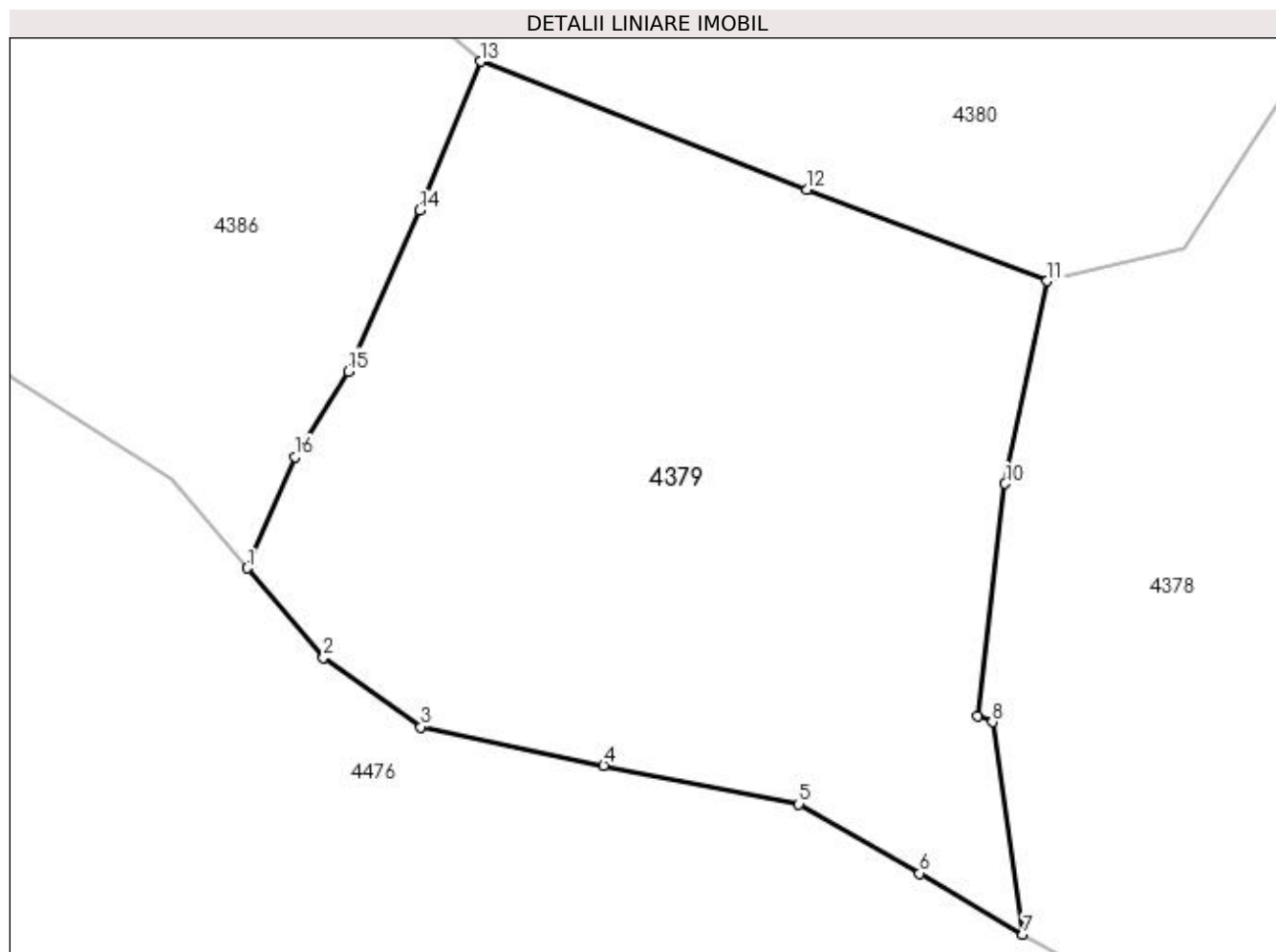
Inscrieri privind dezmembramintele dreptului de proprietate, drepturi reale de garanție și sarcini	Referințe
NU SUNT	

Anexa Nr. 1 La Partea I

Teren

Nr cadastral	Suprafața (mp)*	Observații / Referințe
	6.840	

* Suprafața este determinată în planul de proiecție Stereo 70.



Date referitoare la teren

Crt	Categorie folosință	Intra vilan	Suprafața (mp)	Tarla	Parcelă	Nr. topo	Observații / Referințe
1	pasune	NU	6.840	-	-	-	

Lungime Segmente

1) Valorile lungimilor segmentelor sunt obținute din proiecție în plan.

Punct început	X / Y	Punct sfârșit	X / Y	Lungime segment (** (m)
1	527.294,818 665.674,015	2	527.304,536 665.662,642	14.959
2	527.304,536 665.662,642	3	527.316,973 665.653,81	15.254
3	527.316,973 665.653,81	4	527.340,211 665.648,903	23.75
4	527.340,211 665.648,903	5	527.365,086 665.643,996	25.354
5	527.365,086 665.643,996	6	527.380,469 665.635,164	17.738

Punct început	X / Y	Punct sfârşit	X / Y	Lungime segment (** (m)
6	527.380,469 665.635,164	7	527.393,623 665.627,416	15.266
7	527.393,623 665.627,416	8	527.389,718 665.654,427	27.292
8	527.389,718 665.654,427	9	527.387,813 665.655,155	2.039
9	527.387,813 665.655,155	10	527.391,336 665.684,785	29.839
10	527.391,336 665.684,785	11	527.396,677 665.710,566	26.328
11	527.396,677 665.710,566	12	527.366,084 665.722,219	32.737
12	527.366,084 665.722,219	13	527.324,558 665.738,516	44.609
13	527.324,558 665.738,516	14	527.316,776 665.719,626	20.43
14	527.316,776 665.719,626	15	527.307,676 665.699,081	22.47
15	527.307,676 665.699,081	16	527.300,895 665.688,194	12.826
16	527.300,895 665.688,194	1	527.294,818 665.674,015	15.426

** Lungimile segmentelor sunt determinate în planul de proiecție Stereo 70 și sunt rotunjite la 1 milimetru.

*** Distanța dintre puncte este formată din segmente cumulate ce sunt mai mici decât valoarea 1 milimetru.

**DATE DESPRE IMOBILUL NR. 4380**

Oficiul de Cadastru și Publicitate Imobiliară SUCEAVA
Biroul de Cadastru și Publicitate Imobiliară Campulung Moldovenesc

A. Partea I. Descrierea imobilului

TEREN Extravilan

Adresa: Jud. Suceava, Loc numit Obcina

Nr. Crt	Nr cadastral Nr. topografic	Suprafața* (mp)	Observații / Referințe
A1		82.668	Sector cadastral:84 Teren neimprejmuit;

B. Partea II. Proprietari și acte

Inscrieri privitoare la dreptul de proprietate și alte drepturi reale		Referințe
4380 / 18/12/2022		
Act Normativ nr. Lege nr. 7, din 13/03/1996 emis de Parlamentul României;		
B1	Intabulare, drept de PROPRIETATE, dobândit prin Lege, cota actuala 1/1 1) NEIDENTIFICAT NEIDENTIFICAT	A1
Act Administrativ nr. Adeverință nr. 1323, din 24/10/2022 emis de Primăria Comunei Pojorâta;		
B2	Se notează posesia faptică în favoarea lui 1) NICULIȚĂ LĂCRĂMIOARA	A1

C. Partea III. SARCINI .

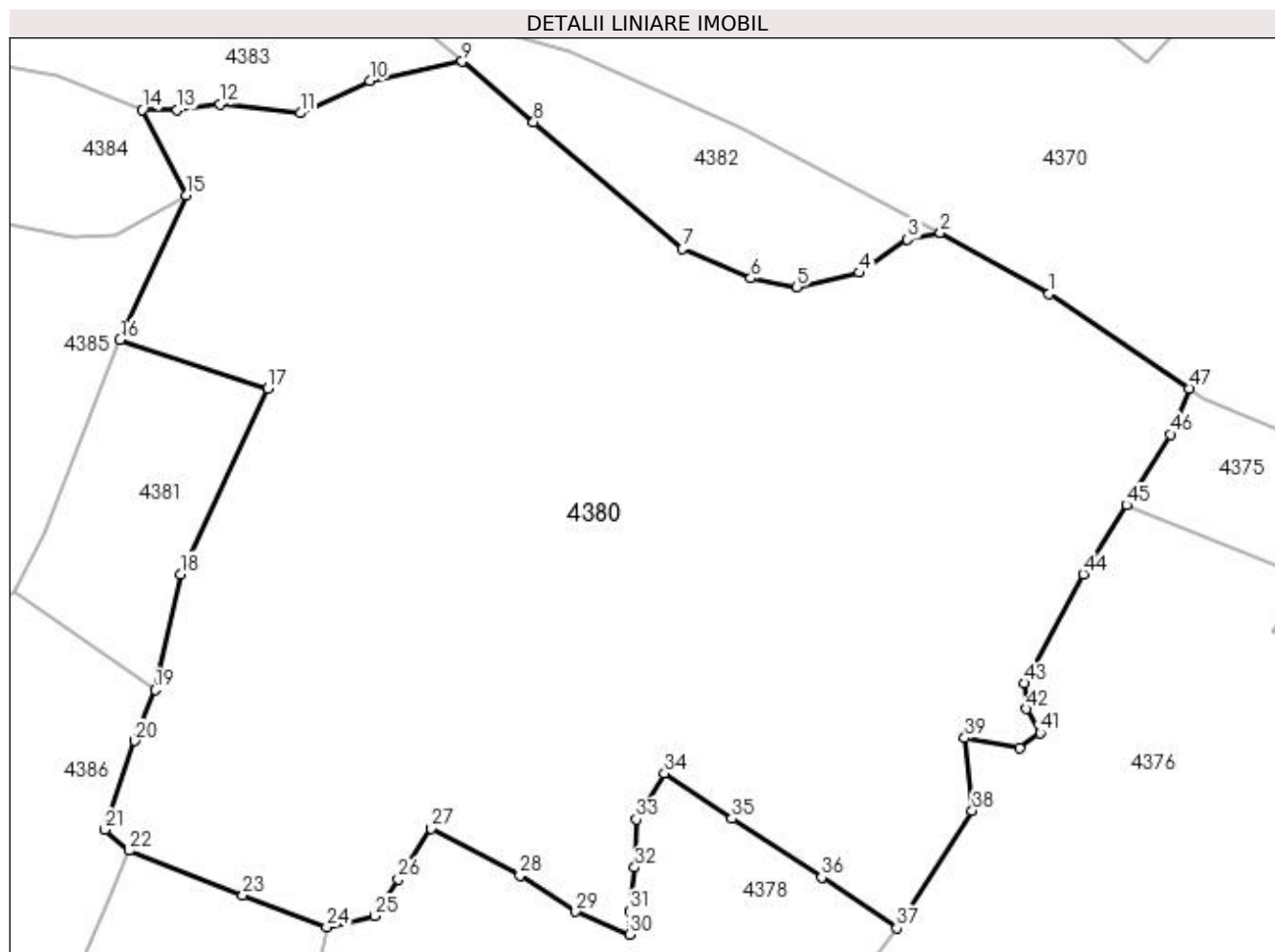
Inscrieri privind dezmembramintele dreptului de proprietate, drepturi reale de garanție și sarcini	Referințe
NU SUNT	

Anexa Nr. 1 La Partea I

Teren

Nr cadastral	Suprafața (mp)*	Observații / Referințe
	82.668	

* Suprafața este determinată în planul de proiecție Stereo 70.



Date referitoare la teren

Crt	Categorie folosință	Intra vilan	Suprafața (mp)	Tarla	Parcelă	Nr. topo	Observații / Referințe
1	pasune	NU	82.668	-	-	-	

Lungime Segmente

1) Valorile lungimilor segmentelor sunt obținute din proiecție în plan.

Punct început	X / Y	Punct sfârșit	X / Y	Lungime segment	Punct început	X / Y	Punct sfârșit	X / Y	Lungime segment	Punct început	X / Y	Punct sfârșit	X / Y	Lungime segment
1	527.660,365 665.941,631	2	527.620,672 665.963,885	45.506	2	527.620,672 665.963,885	3	527.608,659 665.961,439	12.259	3	527.608,659 665.961,439	4	527.590,979 665.949,272	21.462
4	527.590,979 665.949,272	5	527.568,081 665.944,057	23.484	5	527.568,081 665.944,057	6	527.551,417 665.947,262	16.969	6	527.551,417 665.947,262	7	527.526,49 665.957,98	27.134
7	527.526,49 665.957,98	8	527.472,153 666.004,227	71.353	8	527.472,153 666.004,227	9	527.446,097 666.026,328	34.167	9	527.446,097 666.026,328	10	527.412,296 666.019,329	34.518
10	527.412,296 666.019,329	11	527.387,032 666.007,549	27.875	11	527.387,032 666.007,549	12	527.357,689 666.010,764	29.519	12	527.357,689 666.010,764	13	527.342,128 666.008,653	15.704
13	527.342,128 666.008,653	14	527.329,349 666.008,732	12.779	14	527.329,349 666.008,732	15	527.345,313 665.977,556	35.026	15	527.345,313 665.977,556	16	527.321,224 665.924,771	58.022
16	527.321,224 665.924,771	17	527.375,232 665.907,072	56.834	17	527.375,232 665.907,072	18	527.343,393 665.839,397	74.791	18	527.343,393 665.839,397	19	527.333,952 665.797,127	43.311

Punct început	X / Y	Punct sfârșit	X / Y	Lungime segment	Punct început	X / Y	Punct sfârșit	X / Y	Lungime segment	Punct început	X / Y	Punct sfârșit	X / Y	Lungime segment
19	527.333,952 665.797,127	20	527.326,634 665.778,487	20.025	20	527.326,634 665.778,487	21	527.315,656 665.746,182	34.119	21	527.315,656 665.746,182	22	527.324,558 665.738,516	11.748
22	527.324,558 665.738,516	23	527.366,084 665.722,219	44.609	23	527.366,084 665.722,219	24	527.396,677 665.710,566	32.737	24	527.396,677 665.710,566	25	527.414,198 665.714,668	17.995
25	527.414,198 665.714,668	26	527.422,739 665.728,097	15.915	26	527.422,739 665.728,097	27	527.434,783 665.746,533	22.021	27	527.434,783 665.746,533	28	527.467,213 665.729,34	36.706
28	527.467,213 665.729,34	29	527.487,52 665.716,193	24.191	29	527.487,52 665.716,193	30	527.507,081 665.707,916	21.24	30	527.507,081 665.707,916	31	527.507,171 665.716,31	8.394
31	527.507,171 665.716,31	32	527.509,043 665.732,328	16.127	32	527.509,043 665.732,328	33	527.509,687 665.749,845	17.529	33	527.509,687 665.749,845	34	527.519,908 665.766,649	19.668
34	527.519,908 665.766,649	35	527.544,504 665.750,168	29.607	35	527.544,504 665.750,168	36	527.577,344 665.728,676	39.248	36	527.577,344 665.728,676	37	527.604,75 665.710,214	33.044
37	527.604,75 665.710,214	38	527.632,259 665.753,051	50.909	38	527.632,259 665.753,051	39	527.629,482 665.779,558	26.652	39	527.629,482 665.779,558	40	527.649,475 665.775,921	20.321
40	527.649,475 665.775,921	41	527.657,011 665.781,425	9.332	41	527.657,011 665.781,425	42	527.652,083 665.790,116	9.991	42	527.652,083 665.790,116	43	527.651,316 665.799,477	9.392
43	527.651,316 665.799,477	44	527.672,851 665.839,33	45.299	44	527.672,851 665.839,33	45	527.688,53 665.864,57	29.713	45	527.688,53 665.864,57	46	527.704,546 665.890,352	30.352
46	527.704,546 665.890,352	47	527.711,497 665.907,051	18.088	47	527.711,497 665.907,051	1	527.660,365 665.941,631	61.727					

** Lungimile segmentelor sunt determinate în planul de proiecție Stereo 70 și sunt rotunjite la 1 milimetru.

*** Distanța dintre puncte este formată din segmente cumulate ce sunt mai mici decât valoarea 1 milimetru.

**DATE DESPRE IMOBILUL NR. 4381**

Oficiul de Cadastru și Publicitate Imobiliară SUCEAVA
Biroul de Cadastru și Publicitate Imobiliară Campulung Moldovenesc

A. Partea I. Descrierea imobilului

TEREN Extravilan

Adresa: Jud. Suceava, Loc numit Obcina

Nr. Crt	Nr cadastral Nr. topografic	Suprafața* (mp)	Observații / Referințe
A1		5.928	Sector cadastral:84 Teren neimprejmit;

B. Partea II. Proprietari și acte

Inscrieri privitoare la dreptul de proprietate și alte drepturi reale		Referințe
4381 / 18/12/2022		
Act Normativ nr. Lege nr. 7, din 13/03/1996 emis de Parlamentul României;		
B1	Intabulare, drept de PROPRIETATE, dobândit prin Lege, cota actuala 1/1 1) NEIDENTIFICAT NEIDENTIFICAT	A1
Act Administrativ nr. Adeverință nr. 1324, din 24/10/2022 emis de Primăria Comunei Pojorâta;		
B2	Se notează posesia faptică în favoarea lui 1) ONCIU ANA-MARIA	A1

C. Partea III. SARCINI .

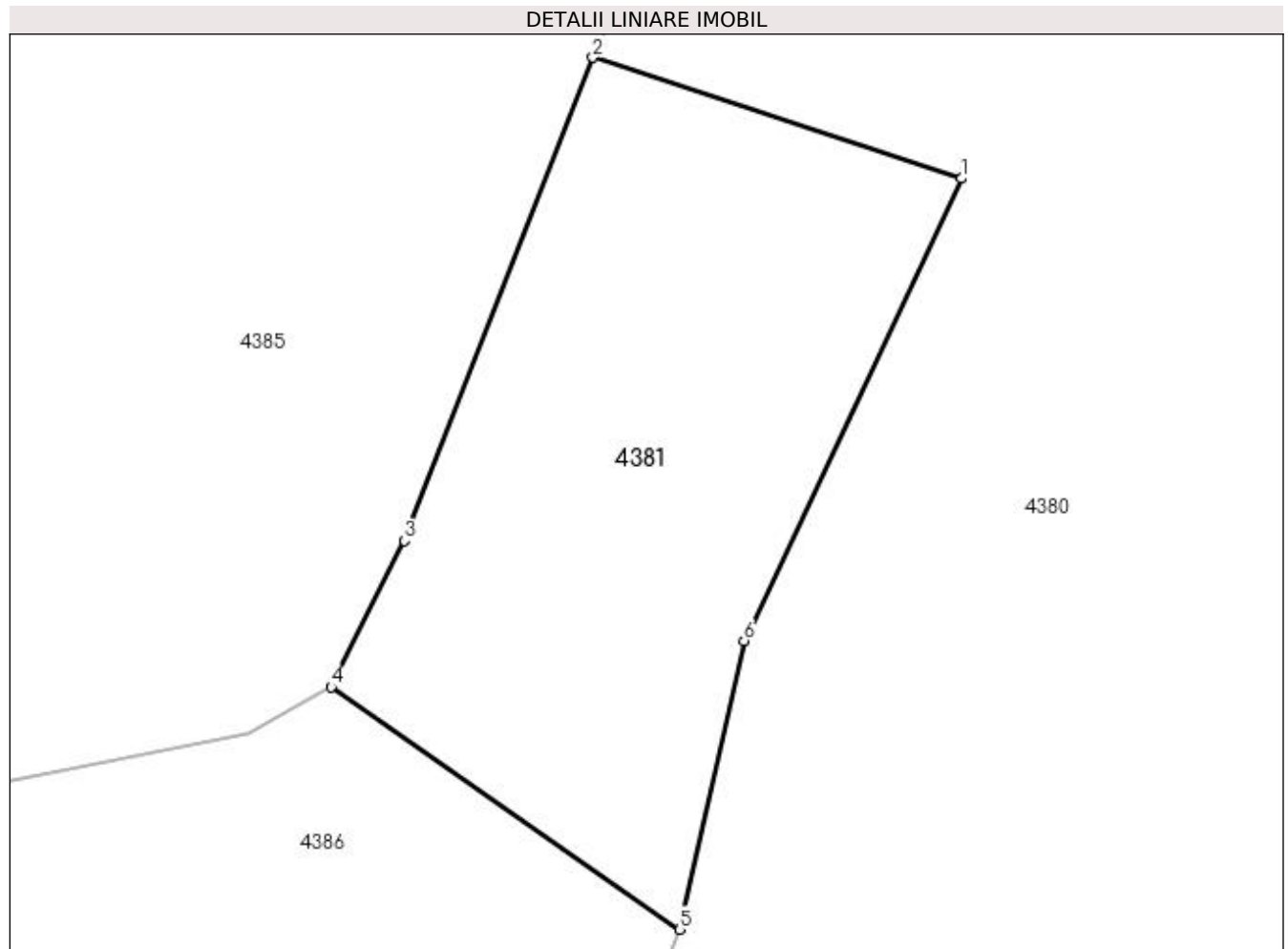
Inscrieri privind dezmembramintele dreptului de proprietate, drepturi reale de garanție și sarcini	Referințe
NU SUNT	

Anexa Nr. 1 La Partea I

Teren

Nr cadastral	Suprafața (mp)*	Observații / Referințe
	5.928	

* Suprafața este determinată în planul de proiecție Stereo 70.



Date referitoare la teren

Crt	Categorie folosință	Intra vilan	Suprafața (mp)	Tarla	Parcelă	Nr. topo	Observații / Referințe
1	pasune	NU	5.928	-	-	-	

Lungime Segmente

1) Valorile lungimilor segmentelor sunt obținute din proiecție în plan.

Punct început	X / Y	Punct sfârșit	X / Y	Lungime segment (** (m)
1	527.375,232 665.907,072	2	527.321,224 665.924,771	56.834
2	527.321,224 665.924,771	3	527.293,652 665.854,041	75.914
3	527.293,652 665.854,041	4	527.282,923 665.832,595	23.98
4	527.282,923 665.832,595	5	527.333,952 665.797,127	62.144
5	527.333,952 665.797,127	6	527.343,393 665.839,397	43.311

Punct început	X / Y	Punct sfârșit	X / Y	Lungime segment (** (m)
6	527.343,393 665.839,397	1	527.375,232 665.907,072	74.791

** Lungimile segmentelor sunt determinate în planul de proiecție Stereo 70 și sunt rotunjite la 1 milimetru.

*** Distanța dintre puncte este formată din segmente cumulate ce sunt mai mici decât valoarea 1 milimetru.

**DATE DESPRE IMOBILUL NR. 4382**

Oficiul de Cadastru și Publicitate Imobiliară SUCEAVA
Biroul de Cadastru și Publicitate Imobiliară Campulung Moldovenesc

A. Partea I. Descrierea imobilului

TEREN Extravilan

Adresa: Jud. Suceava, Loc numit Obcina

Nr. Crt	Nr cadastral Nr. topografic	Suprafața* (mp)	Observații / Referințe
A1		6.500	Sector cadastral:84 Teren neimprejmuit; U.P. III, U.A. 174A, B, D, 176A

B. Partea II. Proprietari și acte

Inscrieri privitoare la dreptul de proprietate și alte drepturi reale	Referințe
4382 / 18/12/2022	
Act Administrativ nr. Titlu de proprietate nr. 690, din 09/09/2004 emis de Comisia Județeană Suceava;	
B1	A1
Intabulare, drept de PROPRIETATE, dobândit prin Reconstituire, cota actuala 1/1	
1) AVRAM CARMEN, LIPSĂ CNP 2) BOSINCEANU LIVIA, LIPSĂ CNP 3) BUCAN LUCRETIA, LIPSĂ CNP 4) COZMACIU ASPAZIA, LIPSĂ CNP 5) GRIGOREAN ALEXANDRU, LIPSĂ CNP 6) GRIGOREAN CLAUDIA, LIPSĂ CNP 7) GROZA RODICA, LIPSĂ CNP 8) NIȚĂ OLIMPIA, LIPSĂ CNP	

C. Partea III. SARCINI .

Inscrieri privind dezmembramintele dreptului de proprietate, drepturi reale de garanție și sarcini	Referințe
NU SUNT	

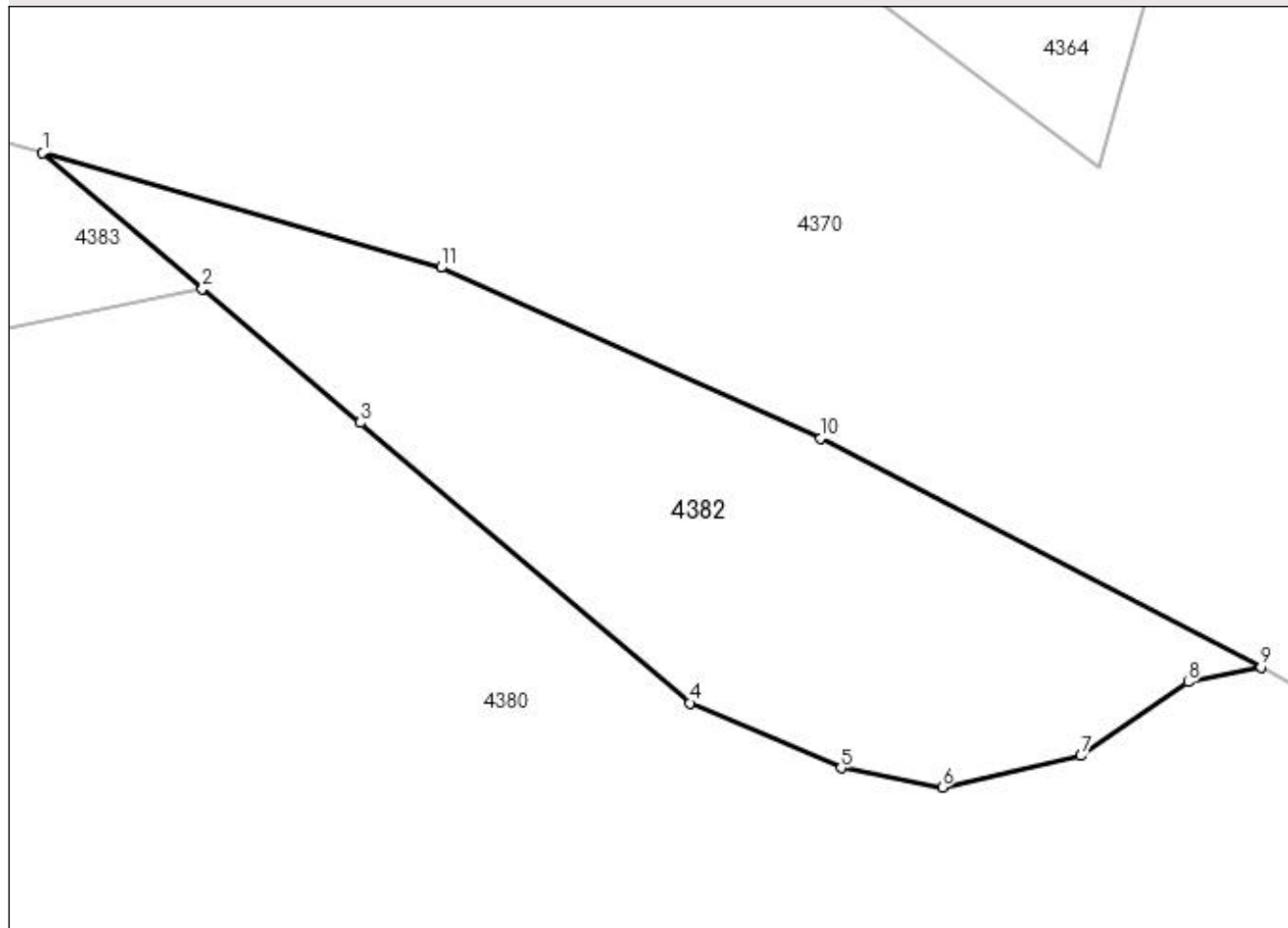
Anexa Nr. 1 La Partea I

Teren

Nr cadastral	Suprafața (mp)*	Observații / Referințe
	6.500	U.P. III, U.A. 174A, B, D, 176A

* Suprafața este determinată în planul de proiecție Stereo 70.

DETALII LINIARE IMOBIL



Date referitoare la teren

Crt	Categorie folosință	Intravilan	Suprafața (mp)	Tarla	Parcelă	Nr. topo	Observații / Referințe
1	padure	NU	6.500	-	-	-	

Lungime Segmente

1) Valorile lungimilor segmentelor sunt obținute din proiecție în plan.

Punct început	X / Y	Punct sfârșit	X / Y	Lungime segment (** (m)
1	527.419,718 666.048,702	2	527.446,097 666.026,328	34.59
2	527.446,097 666.026,328	3	527.472,153 666.004,227	34.167
3	527.472,153 666.004,227	4	527.526,49 665.957,98	71.353
4	527.526,49 665.957,98	5	527.551,417 665.947,262	27.134
5	527.551,417 665.947,262	6	527.568,081 665.944,057	16.969

Punct început	X / Y	Punct sfârșit	X / Y	Lungime segment (** (m)
6	527.568,081 665.944,057	7	527.590,979 665.949,272	23.484
7	527.590,979 665.949,272	8	527.608,659 665.961,439	21.462
8	527.608,659 665.961,439	9	527.620,672 665.963,885	12.259
9	527.620,672 665.963,885	10	527.548,057 666.001,683	81.863
10	527.548,057 666.001,683	11	527.485,439 666.029,797	68.64
11	527.485,439 666.029,797	1	527.419,718 666.048,702	68.386

** Lungimile segmentelor sunt determinate în planul de proiecție Stereo 70 și sunt rotunjite la 1 milimetru.

*** Distanța dintre puncte este formată din segmente cumulate ce sunt mai mici decât valoarea 1 milimetru.

**DATE DESPRE IMOBILUL NR. 4383**

Oficiul de Cadastru și Publicitate Imobiliară SUCEAVA
Biroul de Cadastru și Publicitate Imobiliară Campulung Moldovenesc

A. Partea I. Descrierea imobilului

TEREN Extravilan

Adresa: Jud. Suceava, Loc numit Obcina

Nr. Crt	Nr cadastral Nr. topografic	Suprafața* (mp)	Observații / Referințe
A1		32.019	Sector cadastral:84 Teren neimprejmuit;

B. Partea II. Proprietari și acte

Inscrieri privitoare la dreptul de proprietate și alte drepturi reale	Referințe
4383 / 18/12/2022	
Act Normativ nr. Lege nr. 7, din 13/03/1996 emis de Parlamentul României;	
B1	A1
Inscrierea provizorie, drept de PROPRIETATE, dobandit prin Lege, cota actuala 1/1 1) COMUNA POJORÂTA, CIF:4441425	

C. Partea III. SARCINI .

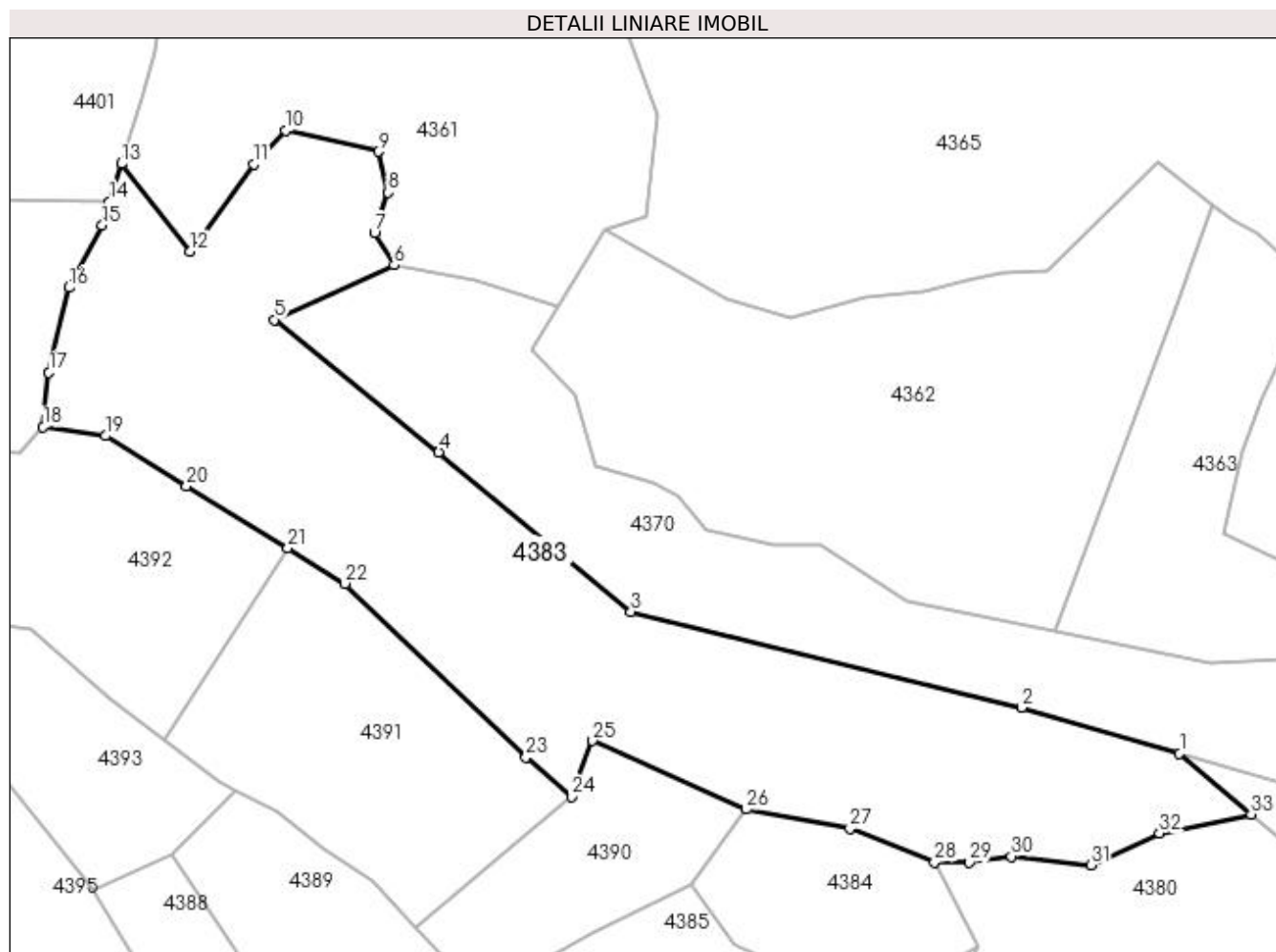
Inscrieri privind dezmembramintele dreptului de proprietate, drepturi reale de garanție și sarcini	Referințe
NU SUNT	

Anexa Nr. 1 La Partea I

Teren

Nr cadastral	Suprafața (mp)*	Observații / Referințe
	32.019	

* Suprafața este determinată în planul de proiecție Stereo 70.



Date referitoare la teren

Crt	Categorie folosință	Intra vilan	Suprafața (mp)	Tarla	Parcelă	Nr. topo	Observații / Referințe
1	padure	NU	32.019	-	-	-	

Lungime Segmente

1) Valorile lungimilor segmentelor sunt obținute din proiecție în plan.

Punct început	X / Y	Punct sfârșit	X / Y	Lungime segment (** (m)
1	527.419,718 666.048,702	2	527.361,524 666.065,589	60.595
3	527.217,469 666.100,954	4	527.146,66 666.159,705	92.009
5	527.086,029 666.208,51	6	527.130,227 666.228,656	48.573
7	527.122,956 666.240,47	8	527.127,953 666.255,465	15.806
9	527.124,318 666.270,46	10	527.090,238 666.278,184	34.944

Punct început	X / Y	Punct sfârșit	X / Y	Lungime segment (** (m)
2	527.361,524 666.065,589	3	527.217,469 666.100,954	148.332
4	527.146,66 666.159,705	5	527.086,029 666.208,51	77.833
6	527.130,227 666.228,656	7	527.122,956 666.240,47	13.872
8	527.127,953 666.255,465	9	527.124,318 666.270,46	15.429
10	527.090,238 666.278,184	11	527.078,424 666.265,915	17.032

Punct început	X / Y	Punct sfârșit	X / Y	Lungime segment (** (m)
11	527.078,424 666.265,915	12	527.054,797 666.233,651	39.99
13	527.029,75 666.266,044	14	527.025,356 666.252,017	14.699
15	527.022,608 666.243,244	16	527.010,272 666.220,364	25.994
17	527.002,909 666.189,054	18	527.000,784 666.169,058	20.109
19	527.023,782 666.165,775	20	527.053,663 666.147,347	35.106
21	527.091,001 666.124,321	22	527.112,083 666.111,364	24.745
23	527.178,795 666.047,304	24	527.195,64 666.032,806	22.225
25	527.203,394 666.053,35	26	527.259,945 666.028,114	61.926
27	527.298,245 666.020,97	28	527.329,349 666.008,732	33.425
29	527.342,128 666.008,653	30	527.357,689 666.010,764	15.704
31	527.387,032 666.007,549	32	527.412,296 666.019,329	27.875
33	527.446,097 666.026,328	1	527.419,718 666.048,702	34.59

Punct început	X / Y	Punct sfârșit	X / Y	Lungime segment (** (m)
12	527.054,797 666.233,651	13	527.029,75 666.266,044	40.947
14	527.025,356 666.252,017	15	527.022,608 666.243,244	9.193
16	527.010,272 666.220,364	17	527.002,909 666.189,054	32.164
18	527.000,784 666.169,058	19	527.023,782 666.165,775	23.231
20	527.053,663 666.147,347	21	527.091,001 666.124,321	43.867
22	527.112,083 666.111,364	23	527.178,795 666.047,304	92.489
24	527.195,64 666.032,806	25	527.203,394 666.053,35	21.959
26	527.259,945 666.028,114	27	527.298,245 666.020,97	38.961
28	527.329,349 666.008,732	29	527.342,128 666.008,653	12.779
30	527.357,689 666.010,764	31	527.387,032 666.007,549	29.519
32	527.412,296 666.019,329	33	527.446,097 666.026,328	34.518

** Lungimile segmentelor sunt determinate în planul de proiecție Stereo 70 și sunt rotunjite la 1 milimetru.

*** Distanța dintre puncte este formată din segmente cumulate ce sunt mai mici decât valoarea 1 milimetru.

**DATE DESPRE IMOBILUL NR. 4384**

Oficiul de Cadastru și Publicitate Imobiliară SUCEAVA
Biroul de Cadastru și Publicitate Imobiliară Campulung Moldovenesc

A. Partea I. Descrierea imobilului

TEREN Extravilan

Adresa: Jud. Suceava, Loc numit Obcina

Nr. Crt	Nr cadastral Nr. topografic	Suprafața* (mp)	Observații / Referințe
A1		4.618	Sector cadastral:84 Teren neimprejmuit;

B. Partea II. Proprietari și acte

Inscrieri privitoare la dreptul de proprietate și alte drepturi reale		Referințe
4384 / 18/12/2022		
Act Normativ nr. Lege nr. 7, din 13/03/1996 emis de Parlamentul României;		
B1	Intabulare, drept de PROPRIETATE, dobândit prin Lege, cota actuala 1/1 1) NEIDENTIFICAT NEIDENTIFICAT	A1
Act Administrativ nr. Adeverință nr. 1325, din 24/10/2022 emis de Primăria Comunei Pojorâta;		
B2	Se notează posesia faptică în favoarea lui 1) BOSÎNCEANU IOAN-LIVIU 2) BOSÎNCEANU VASILE-IULIAN	A1

C. Partea III. SARCINI .

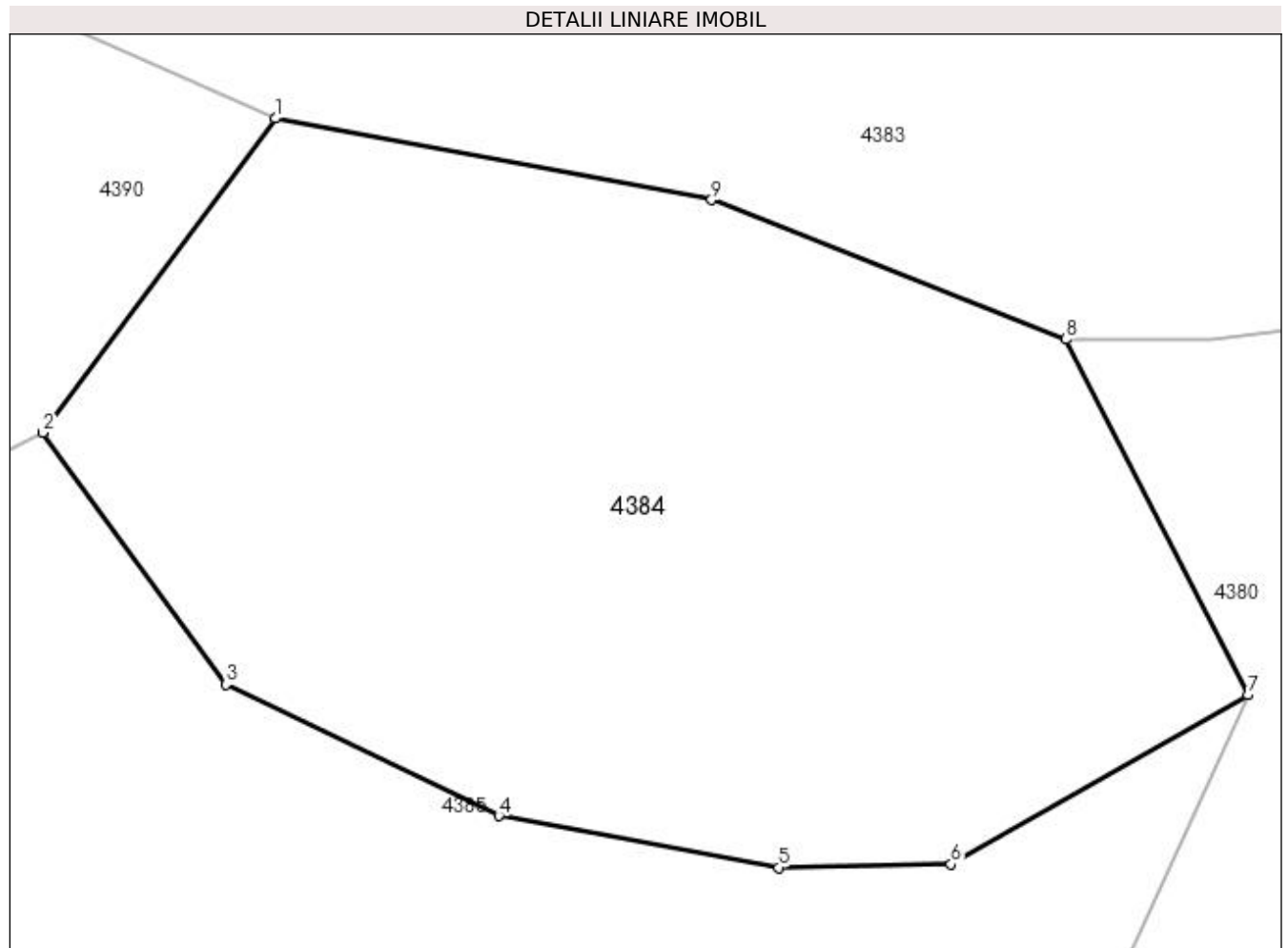
Inscrieri privind dezmembramintele dreptului de proprietate, drepturi reale de garanție și sarcini	Referințe
NU SUNT	

Anexa Nr. 1 La Partea I

Teren

Nr cadastral	Suprafața (mp)*	Observații / Referințe
	4.618	

* Suprafața este determinată în planul de proiecție Stereo 70.



Date referitoare la teren

Crt	Categorie folosință	Intra vilan	Suprafața (mp)	Tarla	Parcelă	Nr. topo	Observații / Referințe
1	padure	NU	4.618	-	-	-	

Lungime Segmente

1) Valorile lungimilor segmentelor sunt obținute din proiecție în plan.

Punct început	X / Y	Punct sfârșit	X / Y	Lungime segment (** (m)
1	527.259,945 666.028,114	2	527.239,565 666.000,572	34.262
2	527.239,565 666.000,572	3	527.255,624 665.978,464	27.325
3	527.255,624 665.978,464	4	527.279,561 665.966,956	26.56
4	527.279,561 665.966,956	5	527.304,105 665.962,414	24.961
5	527.304,105 665.962,414	6	527.319,255 665.962,716	15.153

Punct început	X / Y	Punct sfârșit	X / Y	Lungime segment (** (m)
6	527.319,255 665.962,716	7	527.345,313 665.977,556	29.987
7	527.345,313 665.977,556	8	527.329,349 666.008,732	35.026
8	527.329,349 666.008,732	9	527.298,245 666.020,97	33.425
9	527.298,245 666.020,97	1	527.259,945 666.028,114	38.961

** Lungimile segmentelor sunt determinate în planul de proiecție Stereo 70 și sunt rotunjite la 1 milimetru.

*** Distanța dintre puncte este formată din segmente cumulate ce sunt mai mici decât valoarea 1 milimetru.

**DATE DESPRE IMOBILUL NR. 4385**

Oficiul de Cadastru și Publicitate Imobiliară SUCEAVA
Biroul de Cadastru și Publicitate Imobiliară Campulung Moldovenesc

A. Partea I. Descrierea imobilului

TEREN Extravilan

Adresa: Jud. Suceava, Loc numit Obcina

Nr. Crt	Nr cadastral Nr. topografic	Suprafața* (mp)	Observații / Referințe
A1	31165	27.114	Sector cadastral:84 Teren neimprejmuit; CF 31165, parte din nr. top. 3263/1, 3279/4

B. Partea II. Proprietari și acte

Inscrieri privitoare la dreptul de proprietate și alte drepturi reale	Referințe
4385 / 18/12/2022	
Act Normativ nr. Lege nr. 7, din 13/03/1996 emis de Parlamentul României;	
B1	A1
Intabulare, drept de PROPRIETATE, dobândit prin Lege, cota actuala 1/1 1) NEIDENTIFICAT NEIDENTIFICAT	
Act Administrativ nr. Adeverință nr. 1326, din 24/10/2022 emis de Primăria Comunei Pojorâta;	
B2	A1
Se notează posesia faptică în favoarea lui 1) BOSÎNCEANU IOAN-LIVIU 2) BOSÎNCEANU VASILE-IULIAN	

C. Partea III. SARCINI .

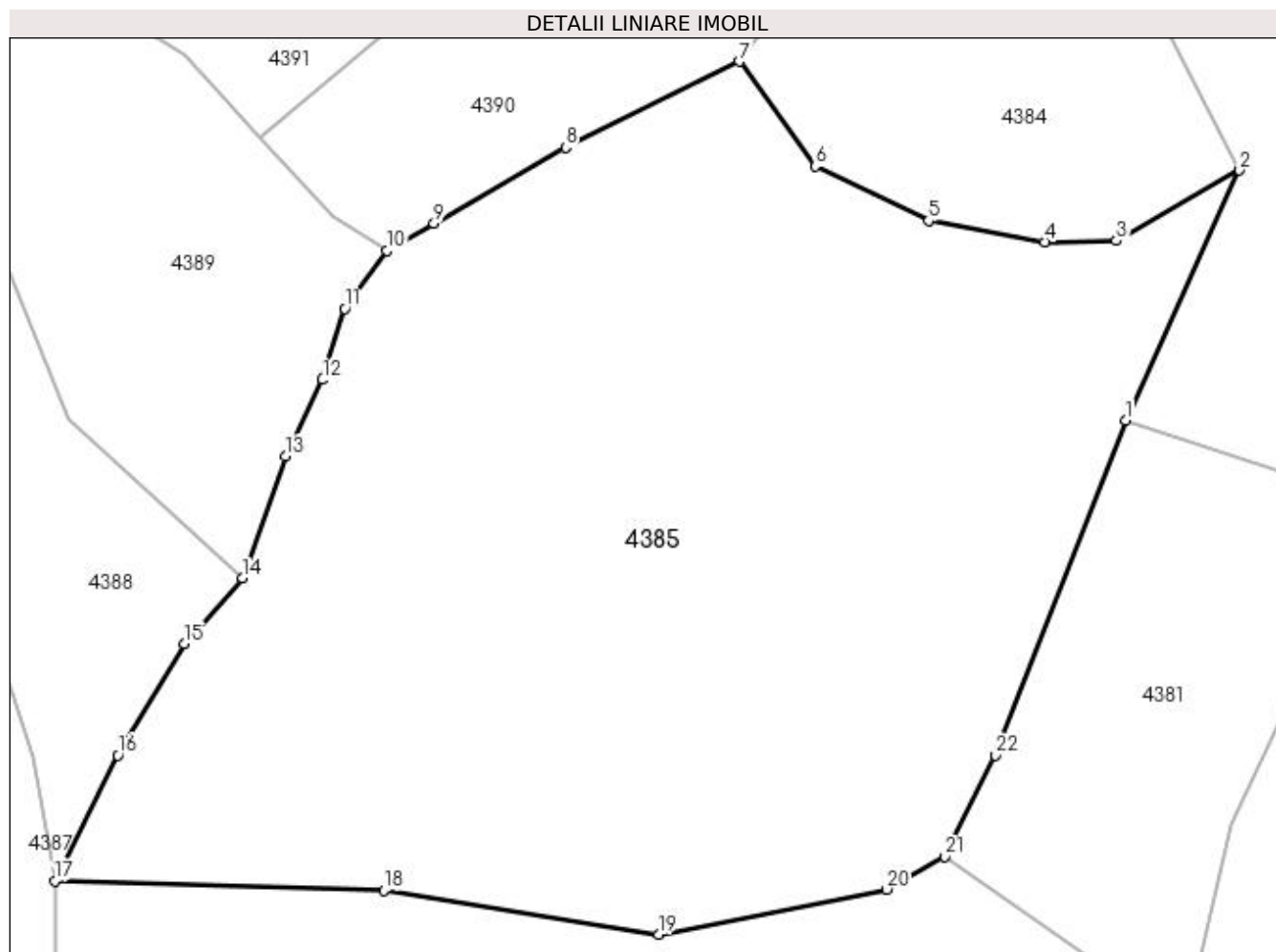
Inscrieri privind dezmembramintele dreptului de proprietate, drepturi reale de garanție și sarcini	Referințe
NU SUNT	

Anexa Nr. 1 La Partea I

Teren

Nr cadastral	Suprafața (mp)*	Observații / Referințe
31165	27.114	CF 31165, parte din nr. top. 3263/1, 3279/4

* Suprafața este determinată în planul de proiecție Stereo 70.



Date referitoare la teren

Crt	Categorie folosință	Intra vilan	Suprafața (mp)	Tarla	Parcelă	Nr. topo	Observații / Referințe
1	pasune	NU	27.114	-	-	-	

Lungime Segmente

1) Valorile lungimilor segmentelor sunt obținute din proiecție în plan.

Punct început	X / Y	Punct sfârșit	X / Y	Lungime segment (** (m)
1	527.321,224 665.924,771	2	527.345,313 665.977,556	58.022
3	527.319,255 665.962,716	4	527.304,105 665.962,414	15.153
5	527.279,561 665.966,956	6	527.255,624 665.978,464	26.56
7	527.239,565 666.000,572	8	527.202,901 665.982,401	40.92
9	527.175,024 665.966,351	10	527.165,025 665.960,596	11.537

Punct început	X / Y	Punct sfârșit	X / Y	Lungime segment (** (m)
2	527.345,313 665.977,556	3	527.319,255 665.962,716	29.987
4	527.304,105 665.962,414	5	527.279,561 665.966,956	24.961
6	527.255,624 665.978,464	7	527.239,565 666.000,572	27.325
8	527.202,901 665.982,401	9	527.175,024 665.966,351	32.167
10	527.165,025 665.960,596	11	527.156,151 665.948,335	15.135

Punct început	X / Y	Punct sfârșit	X / Y	Lungime segment (** (m)
11	527.156,151 665.948,335	12	527.151,474 665.933,355	15.693
13	527.143,591 665.917,197	14	527.134,533 665.891,52	27.228
15	527.122,25 665.877,584	16	527.108,187 665.854,015	27.446
17	527.094,848 665.827,485	18	527.164,438 665.825,472	69.619
19	527.222,459 665.816,176	20	527.270,704 665.825,69	49.174
21	527.282,923 665.832,595	22	527.293,652 665.854,041	23.98

Punct început	X / Y	Punct sfârșit	X / Y	Lungime segment (** (m)
12	527.151,474 665.933,355	13	527.143,591 665.917,197	17.978
14	527.134,533 665.891,52	15	527.122,25 665.877,584	18.576
16	527.108,187 665.854,015	17	527.094,848 665.827,485	29.695
18	527.164,438 665.825,472	19	527.222,459 665.816,176	58.761
20	527.270,704 665.825,69	21	527.282,923 665.832,595	14.035
22	527.293,652 665.854,041	1	527.321,224 665.924,771	75.914

** Lungimile segmentelor sunt determinate în planul de proiecție Stereo 70 și sunt rotunjite la 1 milimetru.

*** Distanța dintre puncte este formată din segmente cumulate ce sunt mai mici decât valoarea 1 milimetru.

**DATE DESPRE IMOBILUL NR. 4386**

Oficiul de Cadastru și Publicitate Imobiliară SUCEAVA
Biroul de Cadastru și Publicitate Imobiliară Campulung Moldovenesc

A. Partea I. Descrierea imobilului

TEREN Extravilan

Adresa: Jud. Suceava, Loc numit Obcina

Nr. Crt	Nr cadastral Nr. topografic	Suprafața* (mp)	Observații / Referințe
A1		24.091	Sector cadastral:84 Teren neimprejmuit;

B. Partea II. Proprietari și acte

Inscrieri privitoare la dreptul de proprietate și alte drepturi reale		Referințe
4386 / 18/12/2022		
Act Normativ nr. Lege nr. 7, din 13/03/1996 emis de Parlamentul României;		
B1	Inscrierea provizorie, drept de PROPRIETATE, dobandit prin Lege, cota actuala 1/1 1) COMUNA POJORĂȚA, CIF:4441425	A1

C. Partea III. SARCINI .

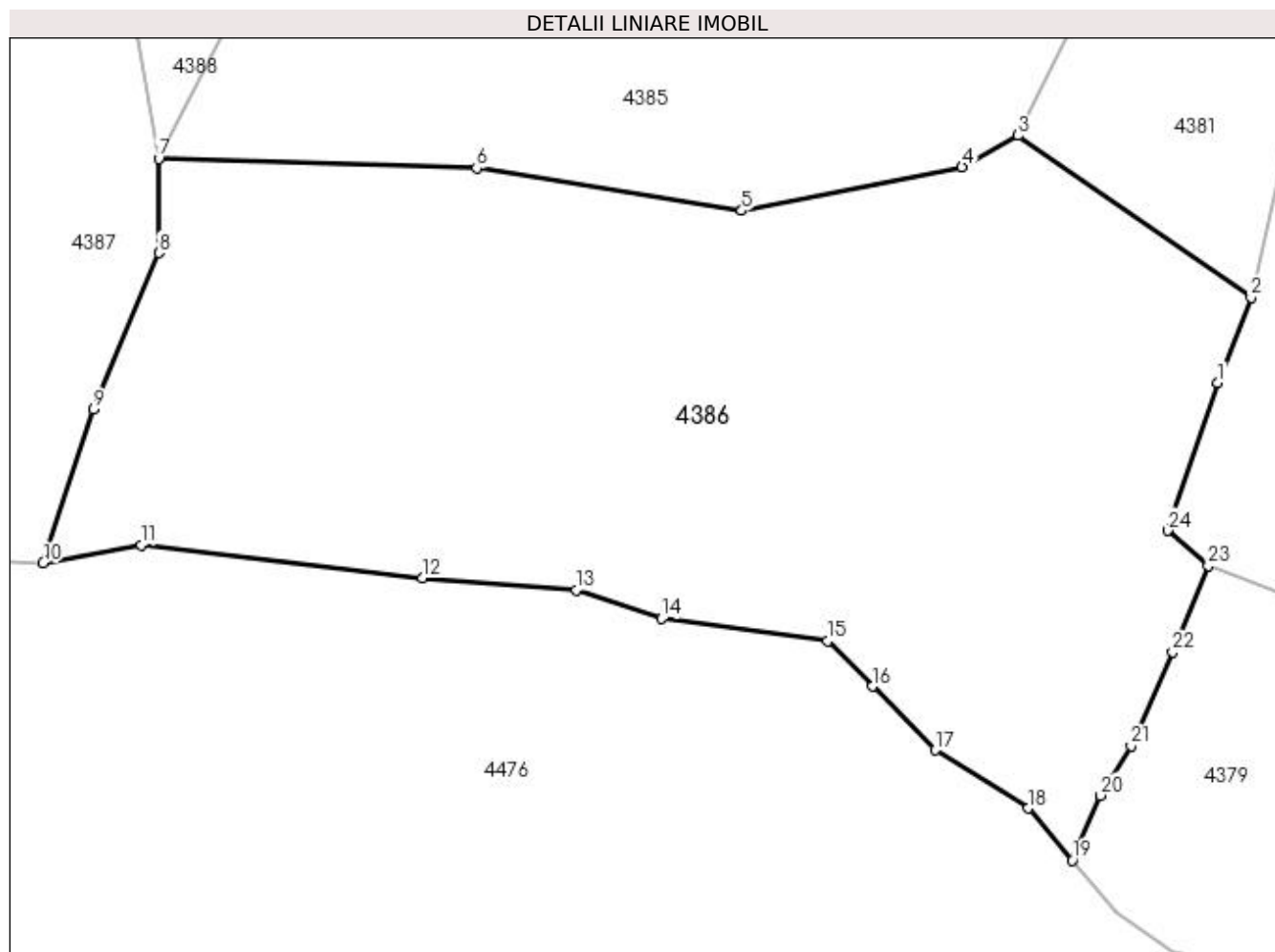
Inscrieri privind dezmembramintele dreptului de proprietate, drepturi reale de garanție și sarcini	Referințe
NU SUNT	

Anexa Nr. 1 La Partea I

Teren

Nr cadastral	Suprafața (mp)*	Observații / Referințe
	24.091	

* Suprafața este determinată în planul de proiecție Stereo 70.



Date referitoare la teren

Crt	Categorie folosință	Intra vilan	Suprafața (mp)	Tarla	Parcelă	Nr. topo	Observații / Referințe
1	pasune	NU	24.091	-	-	-	

Lungime Segmente

1) Valorile lungimilor segmentelor sunt obținute din proiecție în plan.

Punct început	X / Y	Punct sfârșit	X / Y	Lungime segment (** (m)
1	527.326,634 665.778,487	2	527.333,952 665.797,127	20.025
3	527.282,923 665.832,595	4	527.270,704 665.825,69	14.035
5	527.222,459 665.816,176	6	527.164,438 665.825,472	58.761
7	527.094,848 665.827,485	8	527.094,848 665.806,891	20.594
9	527.080,607 665.772,669	10	527.069,56 665.739,073	35.366

Punct început	X / Y	Punct sfârșit	X / Y	Lungime segment (** (m)
2	527.333,952 665.797,127	3	527.282,923 665.832,595	62.144
4	527.270,704 665.825,69	5	527.222,459 665.816,176	49.174
6	527.164,438 665.825,472	7	527.094,848 665.827,485	69.619
8	527.094,848 665.806,891	9	527.080,607 665.772,669	37.067
10	527.069,56 665.739,073	11	527.091,014 665.742,962	21.804

Punct început	X / Y	Punct sfârșit	X / Y	Lungime segment (** (m)
11	527.091,014 665.742,962	12	527.152,545 665.735,765	61.95
13	527.186,257 665.733,148	14	527.204,913 665.726,933	19.664
15	527.241,242 665.722,026	16	527.251,07 665.712,067	13.992
17	527.264,807 665.698,146	18	527.285,1 665.685,388	23.97
19	527.294,818 665.674,015	20	527.300,895 665.688,194	15.426
21	527.307,676 665.699,081	22	527.316,776 665.719,626	22.47
23	527.324,558 665.738,516	24	527.315,656 665.746,182	11.748

Punct început	X / Y	Punct sfârșit	X / Y	Lungime segment (** (m)
12	527.152,545 665.735,765	13	527.186,257 665.733,148	33.813
14	527.204,913 665.726,933	15	527.241,242 665.722,026	36.659
16	527.251,07 665.712,067	17	527.264,807 665.698,146	19.558
18	527.285,1 665.685,388	19	527.294,818 665.674,015	14.959
20	527.300,895 665.688,194	21	527.307,676 665.699,081	12.826
22	527.316,776 665.719,626	23	527.324,558 665.738,516	20.43
24	527.315,656 665.746,182	1	527.326,634 665.778,487	34.119

** Lungimile segmentelor sunt determinate în planul de proiecție Stereo 70 și sunt rotunjite la 1 milimetru.

*** Distanța dintre puncte este formată din segmente cumulate ce sunt mai mici decât valoarea 1 milimetru.

**DATE DESPRE IMOBILUL NR. 4387**

Oficiul de Cadastru și Publicitate Imobiliară SUCEAVA
Biroul de Cadastru și Publicitate Imobiliară Campulung Moldovenesc

A. Partea I. Descrierea imobilului

TEREN Extravilan

Adresa: Jud. Suceava, Loc numit Obcina

Nr. Crt	Nr cadastral Nr. topografic	Suprafața* (mp)	Observații / Referințe
A1	31756	10.000	Sector cadastral:84 Teren neimprejmuit; CF 31756, parte din nr. top. 3278/3, U.P. III, U.A. 173D

B. Partea II. Proprietari și acte

Inscrieri privitoare la dreptul de proprietate și alte drepturi reale		Referințe
4387 / 18/12/2022		
Act Administrativ nr. Titlu de proprietate nr. 386, din 15/11/1993 emis de Comisia Județeană Suceava;		
B1	Intabulare, drept de PROPRIETATE, dobandit prin Reconstituire, cota actuala 1/1 1) HĂU VERA, LIPSĂ CNP	A1

C. Partea III. SARCINI .

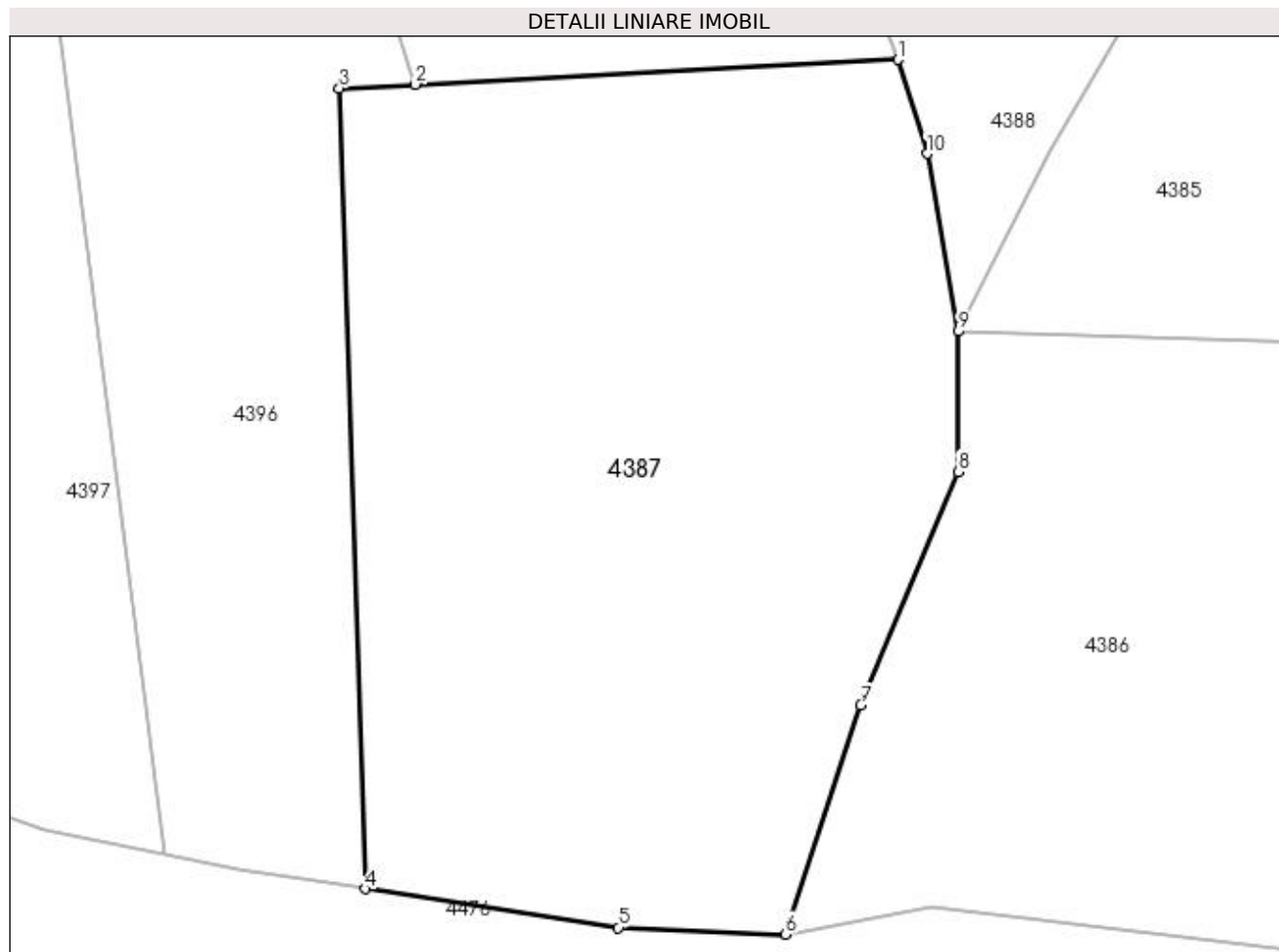
Inscrieri privind dezmembramintele dreptului de proprietate, drepturi reale de garanție și sarcini	Referințe
NU SUNT	

Anexa Nr. 1 La Partea I

Teren

Nr cadastral	Suprafața (mp)*	Observații / Referințe
31756	10.000	CF 31756, parte din nr. top. 3278/3, U.P. III, U.A. 173D

* Suprafața este determinată în planul de proiecție Stereo 70.



Date referitoare la teren

Crt	Categorie folosință	Intravilan	Suprafața (mp)	Tarla	Parcelă	Nr. topo	Observații / Referințe
1	padure	NU	10.000	-	-	-	

Lungime Segmente

1) Valorile lungimilor segmentelor sunt obținute din proiecție în plan.

Punct început	X / Y	Punct sfârșit	X / Y	Lungime segment (** (m)
1	527.086,061 665.867,31	2	527.015,242 665.863,672	70.912
2	527.015,242 665.863,672	3	527.004,093 665.863,099	11.164
3	527.004,093 665.863,099	4	527.007,978 665.745,716	117.447
4	527.007,978 665.745,716	5	527.045,01 665.740,055	37.462
5	527.045,01 665.740,055	6	527.069,56 665.739,073	24.57

Punct început	X / Y	Punct sfârșit	X / Y	Lungime segment (** (m)
6	527.069,56 665.739,073	7	527.080,607 665.772,669	35.366
7	527.080,607 665.772,669	8	527.094,848 665.806,891	37.067
8	527.094,848 665.806,891	9	527.094,848 665.827,485	20.594
9	527.094,848 665.827,485	10	527.090,303 665.853,53	26.439
10	527.090,303 665.853,53	1	527.086,061 665.867,31	14.418

** Lungimile segmentelor sunt determinate în planul de proiecție Stereo 70 și sunt rotunjite la 1 milimetru.

*** Distanța dintre puncte este formată din segmente cumulate ce sunt mai mici decât valoarea 1 milimetru.

**DATE DESPRE IMOBILUL NR. 4388**

Oficiul de Cadastru și Publicitate Imobiliară SUCEAVA
Biroul de Cadastru și Publicitate Imobiliară Campulung Moldovenesc

A. Partea I. Descrierea imobilului

TEREN Extravilan

Adresa: Jud. Suceava, Loc numit Obcina

Nr. Crt	Nr cadastral Nr. topografic	Suprafața* (mp)	Observații / Referințe
A1	31165	6.186	Sector cadastral:84 Teren neimprejmuit; CF 31165, parte din nr. top. 3263/1, 3279/4

B. Partea II. Proprietari și acte

Inscrieri privitoare la dreptul de proprietate și alte drepturi reale		Referințe
4388 / 18/12/2022		
Act Normativ nr. Lege nr. 7, din 13/03/1996 emis de Parlamentul României;		
B1	Inscrierea provizorie, drept de PROPRIETATE, dobandit prin Lege, cota actuala 1/1 1) COMUNA POJORÂTA, CIF:4441425	A1

C. Partea III. SARCINI .

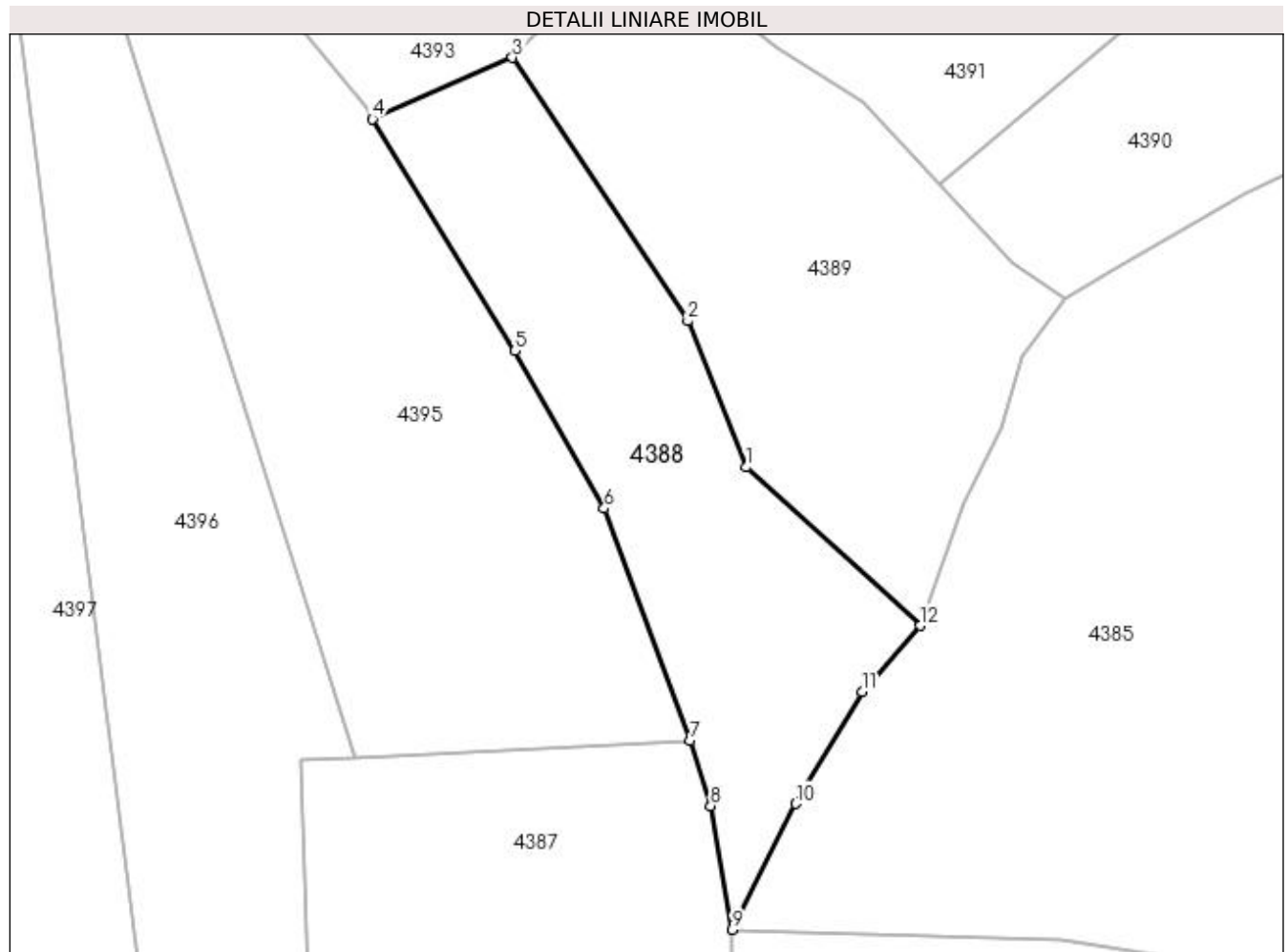
Inscrieri privind dezmembramintele dreptului de proprietate, drepturi reale de garanție și sarcini	Referințe
NU SUNT	

Anexa Nr. 1 La Partea I

Teren

Nr cadastral	Suprafața (mp)*	Observații / Referințe
31165	6.186	CF 31165, parte din nr. top. 3263/1, 3279/4

* Suprafața este determinată în planul de proiecție Stereo 70.



Date referitoare la teren

Crt	Categorie folosință	Intra vilan	Suprafața (mp)	Tarla	Parcelă	Nr. topo	Observații / Referințe
1	pasune	NU	6.186	-	-	-	

Lungime Segmente

1) Valorile lungimilor segmentelor sunt obținute din proiecție în plan.

Punct început	X / Y	Punct sfârșit	X / Y	Lungime segment (** (m)
1	527.097,866 665.924,891	2	527.085,507 665.955,735	33.228
2	527.085,507 665.955,735	3	527.048,497 666.011,199	66.678
3	527.048,497 666.011,199	4	527.019,039 665.998,244	32.181
4	527.019,039 665.998,244	5	527.049,109 665.949,407	57.352
5	527.049,109 665.949,407	6	527.067,881 665.916,22	38.128

Punct început	X / Y	Punct sfârșit	X / Y	Lungime segment (** (m)
6	527.067,881 665.916,22	7	527.086,061 665.867,31	52.18
7	527.086,061 665.867,31	8	527.090,303 665.853,53	14.418
8	527.090,303 665.853,53	9	527.094,848 665.827,485	26.439
9	527.094,848 665.827,485	10	527.108,187 665.854,015	29.695
10	527.108,187 665.854,015	11	527.122,25 665.877,584	27.446
11	527.122,25 665.877,584	12	527.134,533 665.891,52	18.576
12	527.134,533 665.891,52	1	527.097,866 665.924,891	49.579

** Lungimile segmentelor sunt determinate în planul de proiecție Stereo 70 și sunt rotunjite la 1 milimetru.

*** Distanța dintre puncte este formată din segmente cumulate ce sunt mai mici decât valoarea 1 milimetru.

**DATE DESPRE IMOBILUL NR. 4389**

Oficiul de Cadastru și Publicitate Imobiliară SUCEAVA
Biroul de Cadastru și Publicitate Imobiliară Campulung Moldovenesc

A. Partea I. Descrierea imobilului

TEREN Extravilan

Adresa: Jud. Suceava, Loc numit Obcina

Nr. Crt	Nr cadastral Nr. topografic	Suprafața* (mp)	Observații / Referințe
A1	31165	7.474	Sector cadastral:84 Teren neimprejmuit; CF 31165, parte din nr. top. 3263/1, 3279/4

B. Partea II. Proprietari și acte

Inscrieri privitoare la dreptul de proprietate și alte drepturi reale	Referințe
4389 / 18/12/2022	
Act Normativ nr. Lege nr. 7, din 13/03/1996 emis de Parlamentul României;	
B1	A1
Intabulare, drept de PROPRIETATE, dobandit prin Lege, cota actuala 1/1 1) NEIDENTIFICAT NEIDENTIFICAT	
Act Administrativ nr. Adeverință nr. 1327, din 24/10/2022 emis de Primăria Comunei Pojorâta;	
B2	A1
Se notează posesia faptică în favoarea lui 1) POPOVICI LIVIA	

C. Partea III. SARCINI .

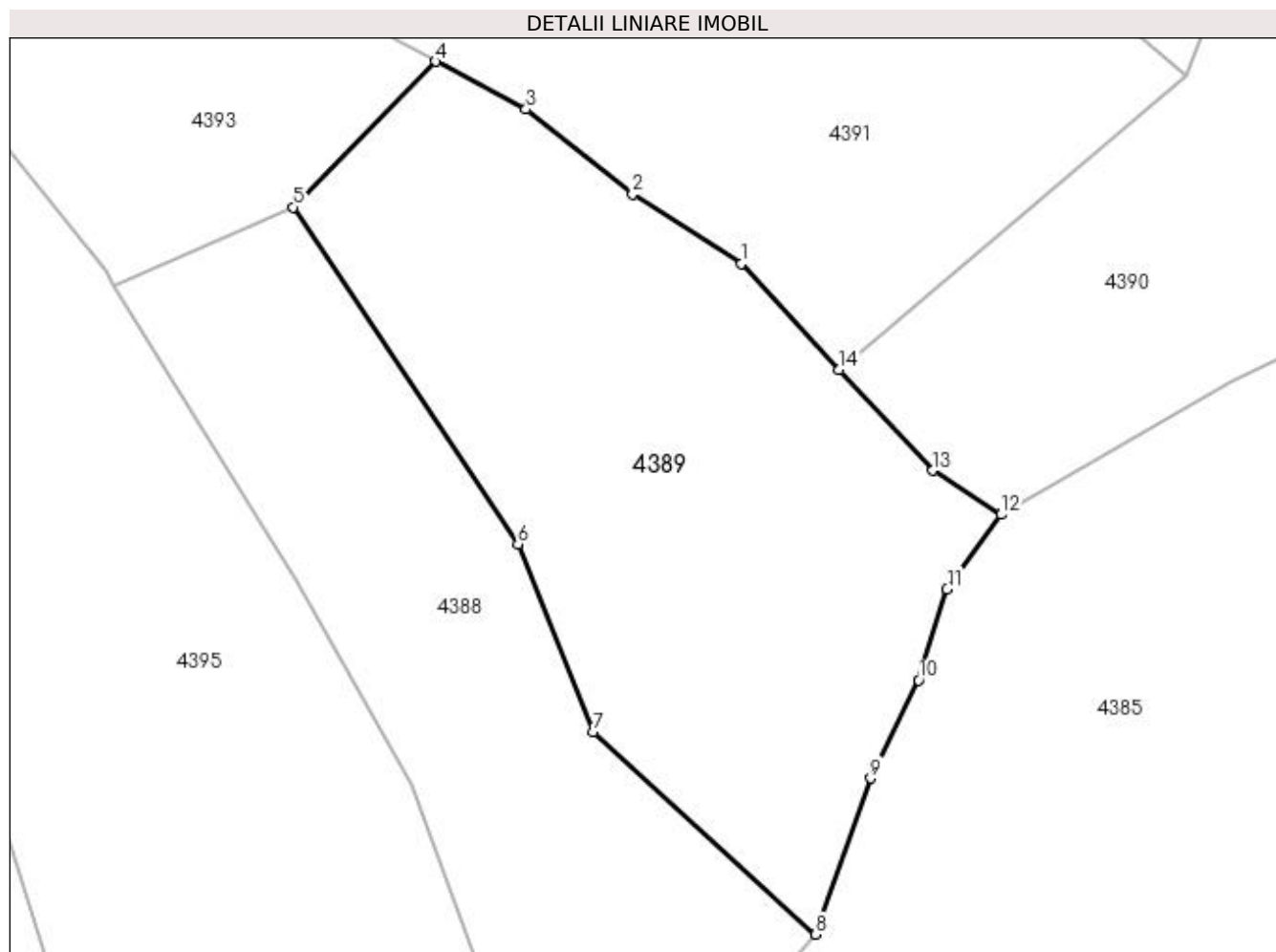
Inscrieri privind dezmembramintele dreptului de proprietate, drepturi reale de garanție și sarcini	Referințe
NU SUNT	

Anexa Nr. 1 La Partea I

Teren

Nr cadastral	Suprafața (mp)*	Observații / Referințe
31165	7.474	CF 31165, parte din nr. top. 3263/1, 3279/4

* Suprafața este determinată în planul de proiecție Stereo 70.



Date referitoare la teren

Crt	Categorie folosință	Intravilan	Suprafața (mp)	Tarla	Parcelă	Nr. topo	Observații / Referințe
1	pasune	NU	7.474	-	-	-	

Lungime Segmente

1) Valorile lungimilor segmentelor sunt obținute din proiecție în plan.

Punct început	X / Y	Punct sfârșit	X / Y	Lungime segment (** (m)
1	527.122,256 666.001,858	2	527.104,378 666.013,366	21.262
2	527.104,378 666.013,366	3	527.086,804 666.027,297	22.426
3	527.086,804 666.027,297	4	527.071,923 666.035,175	16.838
4	527.071,923 666.035,175	5	527.048,497 666.011,199	33.521
5	527.048,497 666.011,199	6	527.085,507 665.955,735	66.678

Punct început	X / Y	Punct sfârșit	X / Y	Lungime segment (** (m)
6	527.085,507 665.955,735	7	527.097,866 665.924,891	33.228
7	527.097,866 665.924,891	8	527.134,533 665.891,52	49.579
8	527.134,533 665.891,52	9	527.143,591 665.917,197	27.228
9	527.143,591 665.917,197	10	527.151,474 665.933,355	17.978
10	527.151,474 665.933,355	11	527.156,151 665.948,335	15.693
11	527.156,151 665.948,335	12	527.165,025 665.960,596	15.135
12	527.165,025 665.960,596	13	527.153,814 665.967,865	13.361
13	527.153,814 665.967,865	14	527.138,39 665.984,479	22.67
14	527.138,39 665.984,479	1	527.122,256 666.001,858	23.714

** Lungimile segmentelor sunt determinate în planul de proiecție Stereo 70 și sunt rotunjite la 1 milimetru.

*** Distanța dintre puncte este formată din segmente cumulate ce sunt mai mici decât valoarea 1 milimetru.

**DATE DESPRE IMOBILUL NR. 4390**

Oficiul de Cadastru și Publicitate Imobiliară SUCEAVA
 Biroul de Cadastru și Publicitate Imobiliară Campulung Moldovenesc

A. Partea I. Descrierea imobilului

TEREN Extravilan

Adresa: Jud. Suceava, Loc numit Obcina

Nr. Crt	Nr cadastral Nr. topografic	Suprafața* (mp)	Observații / Referințe
A1		5.000	Sector cadastral:84 Teren neimprejmuit; U.P. III, U.A. 173D

B. Partea II. Proprietari și acte

Inscrieri privitoare la dreptul de proprietate și alte drepturi reale		Referințe
4390 / 18/12/2022		
Act Administrativ nr. Titlu de proprietate nr. 404, din 16/11/1994 emis de Comisia Județeană Suceava;		
B1	Intabulare, drept de PROPRIETATE, dobândit prin Reconstituire, cota actuala 1/1 1) COZMACIUC ASPAZIA, LIPSĂ CNP 2) GRIGOREAN ZENOVIA, LIPSĂ CNP	A1

C. Partea III. SARCINI .

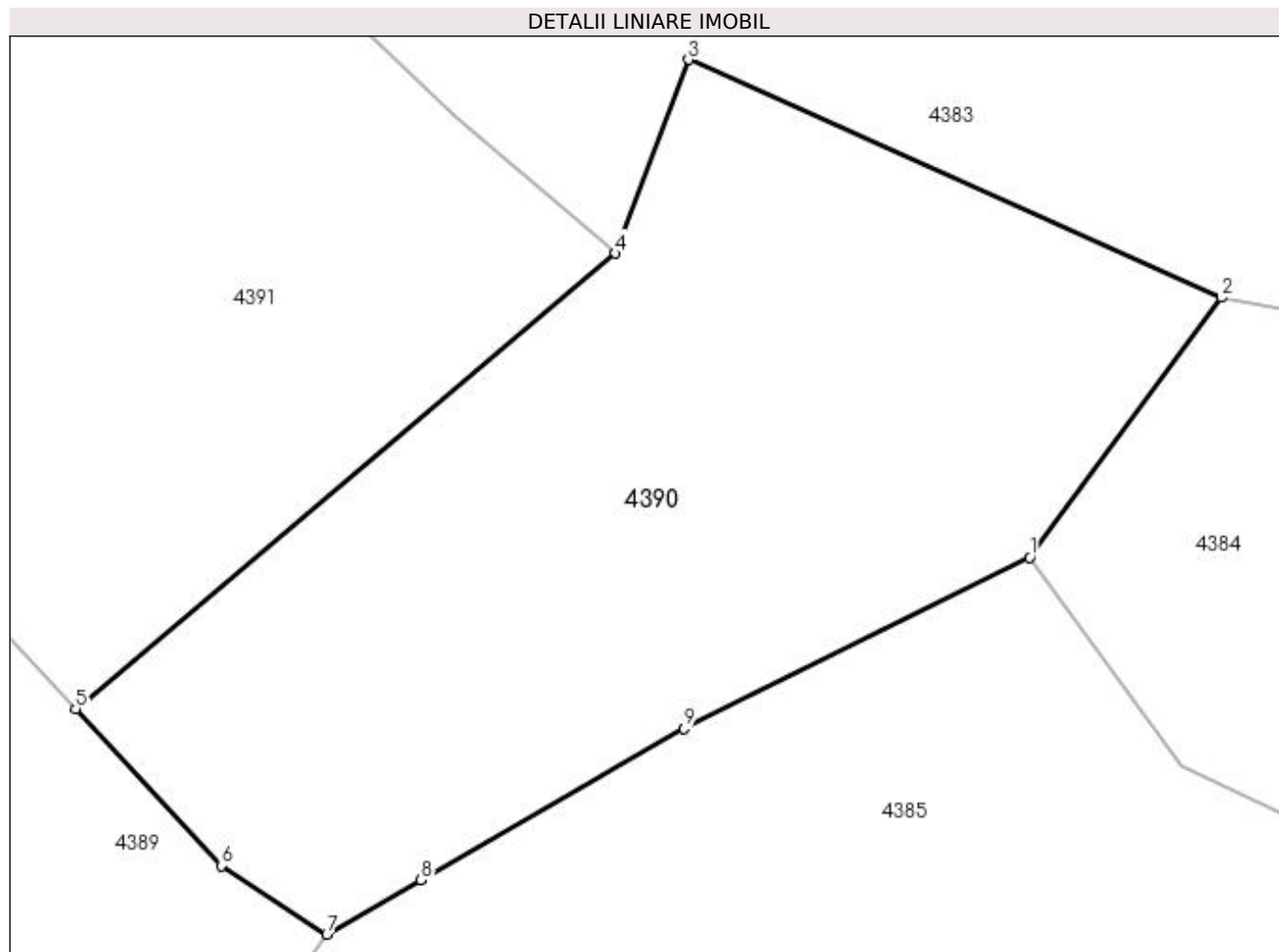
Inscrieri privind dezmembramintele dreptului de proprietate, drepturi reale de garanție și sarcini	Referințe
NU SUNT	

Anexa Nr. 1 La Partea I

Teren

Nr cadastral	Suprafața (mp)*	Observații / Referințe
	5.000	U.P. III, U.A. 173D

* Suprafața este determinată în planul de proiecție Stereo 70.



Date referitoare la teren

Crt	Categorie folosință	Intra vilan	Suprafața (mp)	Tarla	Parcelă	Nr. topo	Observații / Referințe
1	padure	NU	5.000	-	-	-	

Lungime Segmente

1) Valorile lungimilor segmentelor sunt obținute din proiecție în plan.

Punct început	X / Y	Punct sfârșit	X / Y	Lungime segment (** (m)
1	527.239,565 666.000,572	2	527.259,945 666.028,114	34.262
2	527.259,945 666.028,114	3	527.203,394 666.053,35	61.926
3	527.203,394 666.053,35	4	527.195,64 666.032,806	21.959
4	527.195,64 666.032,806	5	527.138,39 665.984,479	74.92
5	527.138,39 665.984,479	6	527.153,814 665.967,865	22.67

Punct început	X / Y	Punct sfârșit	X / Y	Lungime segment (** (m)
6	527.153,814 665.967,865	7	527.165,025 665.960,596	13.361
7	527.165,025 665.960,596	8	527.175,024 665.966,351	11.537
8	527.175,024 665.966,351	9	527.202,901 665.982,401	32.167
9	527.202,901 665.982,401	1	527.239,565 666.000,572	40.92

** Lungimile segmentelor sunt determinate în planul de proiecție Stereo 70 și sunt rotunjite la 1 milimetru.

*** Distanța dintre puncte este formată din segmente cumulate ce sunt mai mici decât valoarea 1 milimetru.

**DATE DESPRE IMOBILUL NR. 4391**

Oficiul de Cadastru și Publicitate Imobiliară SUCEAVA
Biroul de Cadastru și Publicitate Imobiliară Campulung Moldovenesc

A. Partea I. Descrierea imobilului

TEREN Extravilan

Adresa: Jud. Suceava, Loc numit Obcina

Nr. Crt	Nr cadastral Nr. topografic	Suprafața* (mp)	Observații / Referințe
A1		10.000	Sector cadastral:84 Teren neimprejmuit; U.P. III, U.A. 173D

B. Partea II. Proprietari și acte

Inscrieri privitoare la dreptul de proprietate și alte drepturi reale		Referințe
4391 / 18/12/2022		
Act Administrativ nr. Titlu de proprietate nr. 306, din 15/11/1993 emis de Comisia Județeană Suceava;		
B1	Intabulare, drept de PROPRIETATE, dobandit prin Reconstituire, cota actuala 1/1 1) GRIGOREAN CLAUDIA, LIPSĂ CNP	A1

C. Partea III. SARCINI .

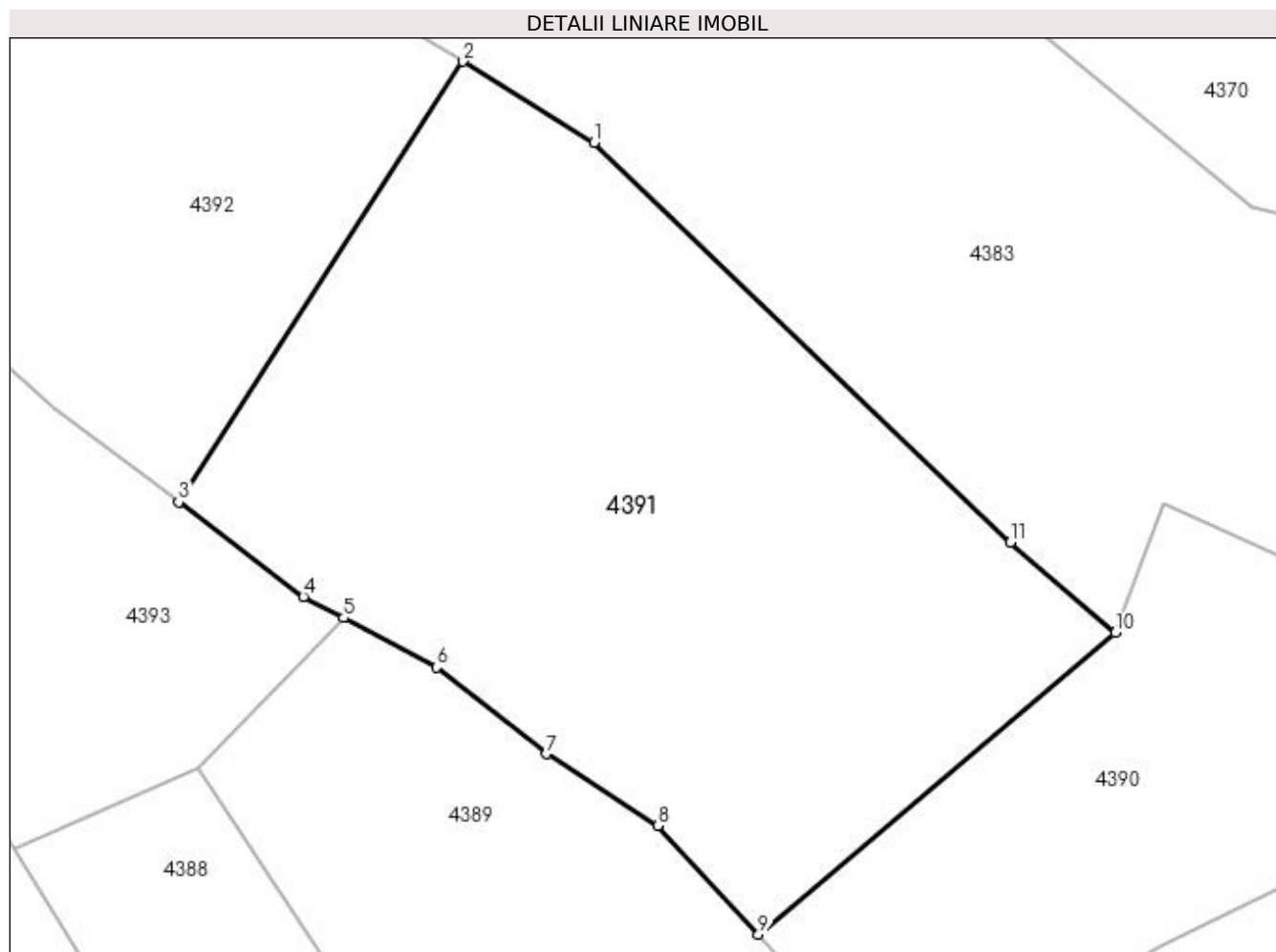
Inscrieri privind dezmembramintele dreptului de proprietate, drepturi reale de garanție și sarcini	Referințe
NU SUNT	

Anexa Nr. 1 La Partea I

Teren

Nr cadastral	Suprafața (mp)*	Observații / Referințe
	10.000	U.P. III, U.A. 173D

* Suprafața este determinată în planul de proiecție Stereo 70.



Date referitoare la teren

Crt	Categorie folosință	Intravilan	Suprafața (mp)	Tarla	Parcelă	Nr. topo	Observații / Referințe
1	padure	NU	10.000	-	-	-	

Lungime Segmente

1) Valorile lungimilor segmentelor sunt obținute din proiecție în plan.

Punct început	X / Y	Punct sfârșit	X / Y	Lungime segment (** (m)
1	527.112,083 666.111,364	2	527.091,001 666.124,321	24.745
2	527.091,001 666.124,321	3	527.045,484 666.053,727	83.996
3	527.045,484 666.053,727	4	527.065,482 666.038,585	25.084
4	527.065,482 666.038,585	5	527.071,923 666.035,175	7.288
5	527.071,923 666.035,175	6	527.086,804 666.027,297	16.838

Punct început	X / Y	Punct sfârșit	X / Y	Lungime segment (** (m)
6	527.086,804 666.027,297	7	527.104,378 666.013,366	22.426
7	527.104,378 666.013,366	8	527.122,256 666.001,858	21.262
8	527.122,256 666.001,858	9	527.138,39 665.984,479	23.714
9	527.138,39 665.984,479	10	527.195,64 666.032,806	74.92
10	527.195,64 666.032,806	11	527.178,795 666.047,304	22.225
11	527.178,795 666.047,304	1	527.112,083 666.111,364	92.489

** Lungimile segmentelor sunt determinate în planul de proiecție Stereo 70 și sunt rotunjite la 1 milimetru.

*** Distanța dintre puncte este formată din segmente cumulate ce sunt mai mici decât valoarea 1 milimetru.

**DATE DESPRE IMOBILUL NR. 4392**

Oficiul de Cadastru și Publicitate Imobiliară SUCEAVA
 Biroul de Cadastru și Publicitate Imobiliară Campulung Moldovenesc

A. Partea I. Descrierea imobilului

TEREN Extravilan

Adresa: Jud. Suceava, Loc numit Obcina

Nr. Crt	Nr cadastral Nr. topografic	Suprafața* (mp)	Observații / Referințe
A1		10.000	Sector cadastral:84 Teren neimprejmuit; U.P. III, U.A. 173D

B. Partea II. Proprietari și acte

Inscrieri privitoare la dreptul de proprietate și alte drepturi reale		Referințe
4392 / 18/12/2022		
Act Administrativ nr. Titlu de proprietate nr. 305, din 15/11/1993 emis de Comisia Județeană Suceava;		
B1	Intabulare, drept de PROPRIETATE, dobandit prin Reconstituire, cota actuala 1/1 1) AVRAM CARMEN, LIPSĂ CNP	A1

C. Partea III. SARCINI .

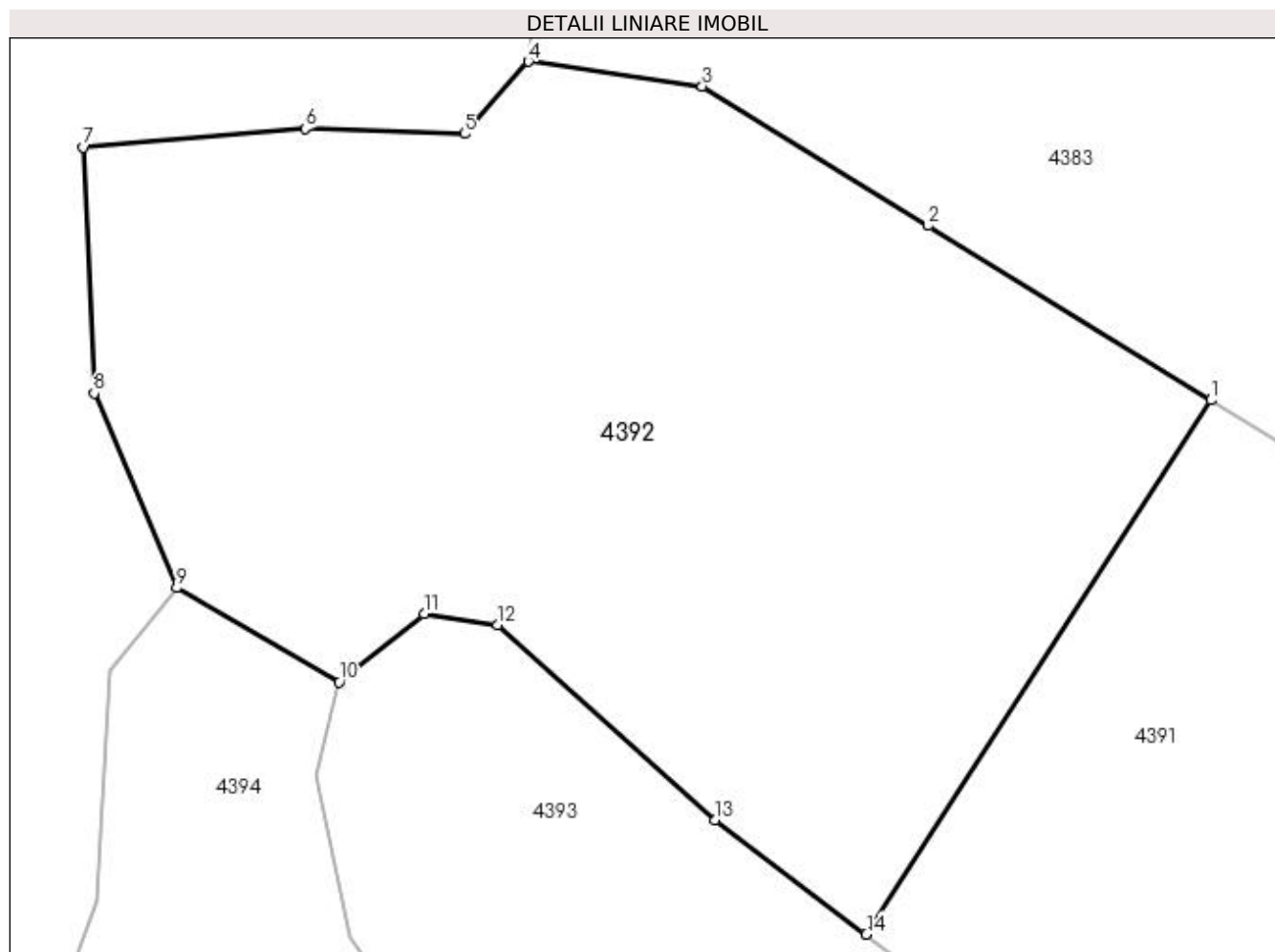
Inscrieri privind dezmembramintele dreptului de proprietate, drepturi reale de garanție și sarcini	Referințe
NU SUNT	

Anexa Nr. 1 La Partea I

Teren

Nr cadastral	Suprafața (mp)*	Observații / Referințe
	10.000	U.P. III, U.A. 173D

* Suprafața este determinată în planul de proiecție Stereo 70.



Date referitoare la teren

Crt	Categorie folosință	Intra vilan	Suprafața (mp)	Tarla	Parcelă	Nr. topo	Observații / Referințe
1	padure	NU	10.000	-	-	-	

Lungime Segmente

1) Valorile lungimilor segmentelor sunt obținute din proiecție în plan.

Punct început	X / Y	Punct sfârșit	X / Y	Lungime segment (** (m)
1	527.091,001 666.124,321	2	527.053,663 666.147,347	43.867
2	527.053,663 666.147,347	3	527.023,782 666.165,775	35.106
3	527.023,782 666.165,775	4	527.000,784 666.169,058	23.231
4	527.000,784 666.169,058	5	526.992,325 666.159,525	12.745
5	526.992,325 666.159,525	6	526.971,267 666.160,195	21.069

Punct început	X / Y	Punct sfârșit	X / Y	Lungime segment (** (m)
6	526.971,267 666.160,195	7	526.941,967 666.157,728	29.404
7	526.941,967 666.157,728	8	526.943,394 666.125,231	32.528
8	526.943,394 666.125,231	9	526.954,282 666.099,517	27.924
9	526.954,282 666.099,517	10	526.975,792 666.087,041	24.866
10	526.975,792 666.087,041	11	526.987,003 666.096,126	14.43
11	526.987,003 666.096,126	12	526.996,7 666.094,612	9.814
12	526.996,7 666.094,612	13	527.025,485 666.068,87	38.616
13	527.025,485 666.068,87	14	527.045,484 666.053,727	25.085
14	527.045,484 666.053,727	1	527.091,001 666.124,321	83.996

** Lungimile segmentelor sunt determinate în planul de proiecție Stereo 70 și sunt rotunjite la 1 milimetru.

*** Distanța dintre puncte este formată din segmente cumulate ce sunt mai mici decât valoarea 1 milimetru.

**DATE DESPRE IMOBILUL NR. 4393**

Oficiul de Cadastru și Publicitate Imobiliară SUCEAVA
Biroul de Cadastru și Publicitate Imobiliară Campulung Moldovenesc

A. Partea I. Descrierea imobilului

TEREN Extravilan

Adresa: Jud. Suceava, Loc numit Obcina

Nr. Crt	Nr cadastral Nr. topografic	Suprafața* (mp)	Observații / Referințe
A1		4.917	Sector cadastral:84 Teren neimprejmuit;

B. Partea II. Proprietari și acte

Inscrieri privitoare la dreptul de proprietate și alte drepturi reale		Referințe
4393 / 18/12/2022		
Act Normativ nr. Lege nr. 7, din 13/03/1996 emis de Parlamentul României;		
B1	Intabulare, drept de PROPRIETATE, dobândit prin Lege, cota actuala 1/1 1) NEIDENTIFICAT NEIDENTIFICAT	A1
Act Administrativ nr. Adeverință nr. 1328, din 24/10/2022 emis de Primăria Comunei Pojorâta;		
B2	Se notează posesia faptică în favoarea lui 1) GRIGOREAN ELVIRA	A1

C. Partea III. SARCINI .

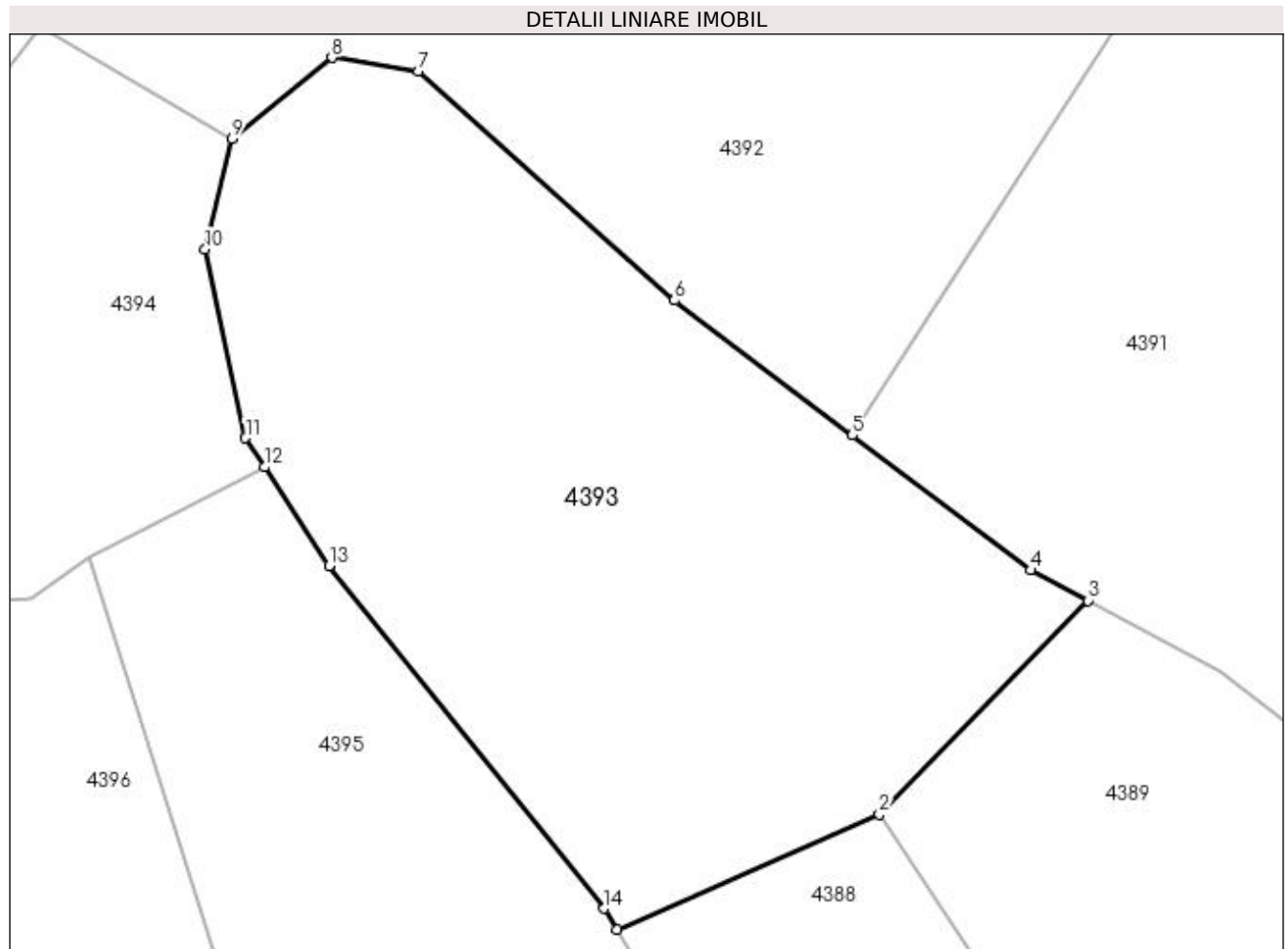
Inscrieri privind dezmembramintele dreptului de proprietate, drepturi reale de garanție și sarcini	Referințe
NU SUNT	

Anexa Nr. 1 La Partea I

Teren

Nr cadastral	Suprafața (mp)*	Observații / Referințe
	4.917	

* Suprafața este determinată în planul de proiecție Stereo 70.



Date referitoare la teren

Crt	Categorie folosință	Intra vilan	Suprafața (mp)	Tarla	Parcelă	Nr. topo	Observații / Referințe
1	pasune	NU	4.917	-	-	-	

Lungime Segmente

1) Valorile lungimilor segmentelor sunt obținute din proiecție în plan.

Punct început	X / Y	Punct sfârșit	X / Y	Lungime segment (** (m)
1	527.019,039 665.998,244	2	527.048,497 666.011,199	32.181
2	527.048,497 666.011,199	3	527.071,923 666.035,175	33.521
3	527.071,923 666.035,175	4	527.065,482 666.038,585	7.288
4	527.065,482 666.038,585	5	527.045,484 666.053,727	25.084
5	527.045,484 666.053,727	6	527.025,485 666.068,87	25.085

Punct început	X / Y	Punct sfârșit	X / Y	Lungime segment (** (m)
6	527.025,485 666.068,87	7	526.996,7 666.094,612	38.616
7	526.996,7 666.094,612	8	526.987,003 666.096,126	9.814
8	526.987,003 666.096,126	9	526.975,792 666.087,041	14.43
9	526.975,792 666.087,041	10	526.972,762 666.074,624	12.781
10	526.972,762 666.074,624	11	526.977,307 666.053,424	21.682
11	526.977,307 666.053,424	12	526.979,445 666.050,149	3.911
12	526.979,445 666.050,149	13	526.986,69 666.039,05	13.254
13	526.986,69 666.039,05	14	527.017,596 666.000,588	49.341
14	527.017,596 666.000,588	1	527.019,039 665.998,244	2.753

** Lungimile segmentelor sunt determinate în planul de proiecție Stereo 70 și sunt rotunjite la 1 milimetru.

*** Distanța dintre puncte este formată din segmente cumulate ce sunt mai mici decât valoarea 1 milimetru.

**DATE DESPRE IMOBILUL NR. 4394**

Oficiul de Cadastru și Publicitate Imobiliară SUCEAVA
Biroul de Cadastru și Publicitate Imobiliară Campulung Moldovenesc

A. Partea I. Descrierea imobilului

TEREN Extravilan

Adresa: Jud. Suceava, Loc numit Obcina

Nr. Crt	Nr cadastral Nr. topografic	Suprafața* (mp)	Observații / Referințe
A1		1.702	Sector cadastral:84 Teren neimprejmuit;

B. Partea II. Proprietari și acte

Inscrieri privitoare la dreptul de proprietate și alte drepturi reale		Referințe
4394 / 18/12/2022		
Act Normativ nr. Lege nr. 7, din 13/03/1996 emis de Parlamentul României;		
B1	Inscrierea provizorie, drept de PROPRIETATE, dobandit prin Lege, cota actuala 1/1 1) COMUNA POJORĂTA, CIF:4441425	A1

C. Partea III. SARCINI .

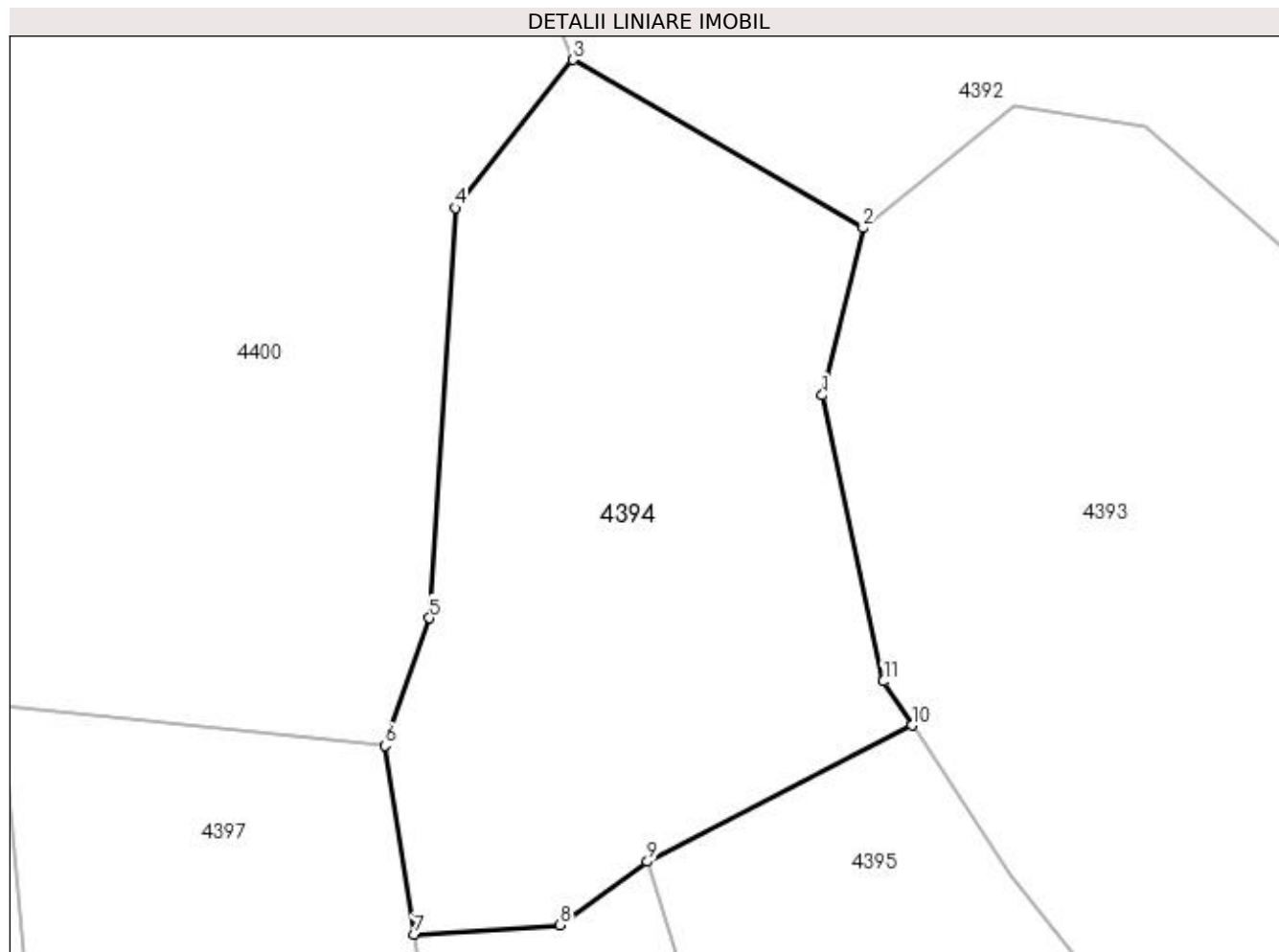
Inscrieri privind dezmembramintele dreptului de proprietate, drepturi reale de garanție și sarcini	Referințe
NU SUNT	

Anexa Nr. 1 La Partea I

Teren

Nr cadastral	Suprafața (mp)*	Observații / Referințe
	1.702	

* Suprafața este determinată în planul de proiecție Stereo 70.



Date referitoare la teren

Crt	Categorie folosință	Intra vilan	Suprafața (mp)	Tarla	Parcelă	Nr. topo	Observații / Referințe
1	padure	NU	1.702	-	-	-	

Lungime Segmente

1) Valorile lungimilor segmentelor sunt obținute din proiecție în plan.

Punct început	X / Y	Punct sfârșit	X / Y	Lungime segment (** (m)
1	526.972,762 666.074,624	2	526.975,792 666.087,041	12.781
2	526.975,792 666.087,041	3	526.954,282 666.099,517	24.866
3	526.954,282 666.099,517	4	526.945,54 666.088,515	14.052
4	526.945,54 666.088,515	5	526.943,636 666.058,101	30.474
5	526.943,636 666.058,101	6	526.940,324 666.048,643	10.021

Punct început	X / Y	Punct sfârșit	X / Y	Lungime segment (** (m)
6	526.940,324 666.048,643	7	526.942,512 666.034,651	14.162
7	526.942,512 666.034,651	8	526.953,327 666.035,336	10.837
8	526.953,327 666.035,336	9	526.959,793 666.040,038	7.995
9	526.959,793 666.040,038	10	526.979,445 666.050,149	22.101
10	526.979,445 666.050,149	11	526.977,307 666.053,424	3.911
11	526.977,307 666.053,424	1	526.972,762 666.074,624	21.682

** Lungimile segmentelor sunt determinate în planul de proiecție Stereo 70 și sunt rotunjite la 1 milimetru.

*** Distanța dintre puncte este formată din segmente cumulate ce sunt mai mici decât valoarea 1 milimetru.

**DATE DESPRE IMOBILUL NR. 4395**

Oficiul de Cadastru și Publicitate Imobiliară SUCEAVA
Biroul de Cadastru și Publicitate Imobiliară Campulung Moldovenesc

A. Partea I. Descrierea imobilului

TEREN Extravilan

Adresa: Jud. Suceava, Loc numit Obcina

Nr. Crt	Nr cadastral Nr. topografic	Suprafața* (mp)	Observații / Referințe
A1	31756	10.000	Sector cadastral:84 Teren neimprejmuit; CF 31756, parte din nr. top. 3278/3, U.P. III, U.A. 173D

B. Partea II. Proprietari și acte

Inscrieri privitoare la dreptul de proprietate și alte drepturi reale		Referințe
4395 / 18/12/2022		
Act Administrativ nr. Titlu de proprietate nr. 302, din 15/11/1993 emis de Comisia Județeană Suceava;		
B1	Intabulare, drept de PROPRIETATE, dobandit prin Reconstituire, cota actuala 1/1 1) GRIGOREAN TEOFIL, LIPSĂ CNP	A1

C. Partea III. SARCINI .

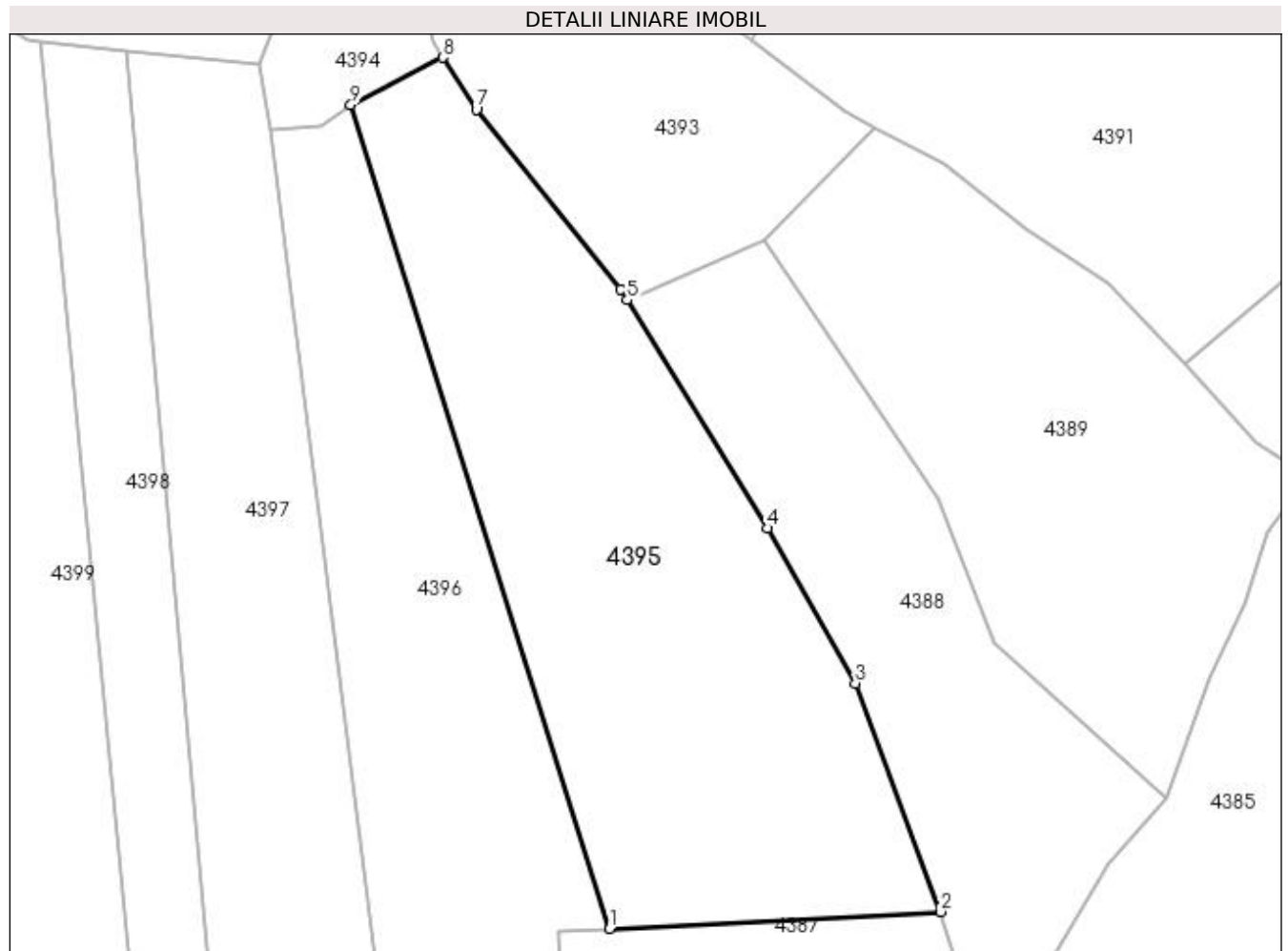
Inscrieri privind dezmembramintele dreptului de proprietate, drepturi reale de garanție și sarcini	Referințe
NU SUNT	

Anexa Nr. 1 La Partea I

Teren

Nr cadastral	Suprafața (mp)*	Observații / Referințe
31756	10.000	CF 31756, parte din nr. top. 3278/3, U.P. III, U.A. 173D

* Suprafața este determinată în planul de proiecție Stereo 70.



Date referitoare la teren

Crt	Categorie folosință	Intra vilan	Suprafața (mp)	Tarla	Parcelă	Nr. topo	Observații / Referințe
1	padure	NU	10.000	-	-	-	

Lungime Segmente

1) Valorile lungimilor segmentelor sunt obținute din proiecție în plan.

Punct început	X / Y	Punct sfârșit	X / Y	Lungime segment (** (m)
1	527.015,242 665.863,672	2	527.086,061 665.867,31	70.912
2	527.086,061 665.867,31	3	527.067,881 665.916,22	52.18
3	527.067,881 665.916,22	4	527.049,109 665.949,407	38.128
4	527.049,109 665.949,407	5	527.019,039 665.998,244	57.352
5	527.019,039 665.998,244	6	527.017,596 666.000,588	2.753

Punct început	X / Y	Punct sfârșit	X / Y	Lungime segment (** (m)
6	527.017,596 666.000,588	7	526.986,69 666.039,05	49.341
7	526.986,69 666.039,05	8	526.979,445 666.050,149	13.254
8	526.979,445 666.050,149	9	526.959,793 666.040,038	22.101
9	526.959,793 666.040,038	1	527.015,242 665.863,672	184.877

** Lungimile segmentelor sunt determinate în planul de proiecție Stereo 70 și sunt rotunjite la 1 milimetru.

*** Distanța dintre puncte este formată din segmente cumulate ce sunt mai mici decât valoarea 1 milimetru.

**DATE DESPRE IMOBILUL NR. 4396**

Oficiul de Cadastru și Publicitate Imobiliară SUCEAVA
Biroul de Cadastru și Publicitate Imobiliară Campulung Moldovenesc

A. Partea I. Descrierea imobilului

TEREN Extravilan

Adresa: Jud. Suceava, Loc numit Obcina

Nr. Crt	Nr cadastral Nr. topografic	Suprafața* (mp)	Observații / Referințe
A1	31756	10.000	Sector cadastral:84 Teren neimprejmuit; CF 31756, parte din nr. top. 3278/3, U.P. III, U.A. 173D

B. Partea II. Proprietari și acte

Inscrieri privitoare la dreptul de proprietate și alte drepturi reale		Referințe
4396 / 18/12/2022		
Act Administrativ nr. Titlu de proprietate nr. 307, din 15/11/1993 emis de Comisia Județeană Suceava;		
B1	Intabulare, drept de PROPRIETATE, dobandit prin Reconstituire, cota actuala 1/1 1) BOSINCEANU DUMITRU, LIPSĂ CNP	A1

C. Partea III. SARCINI .

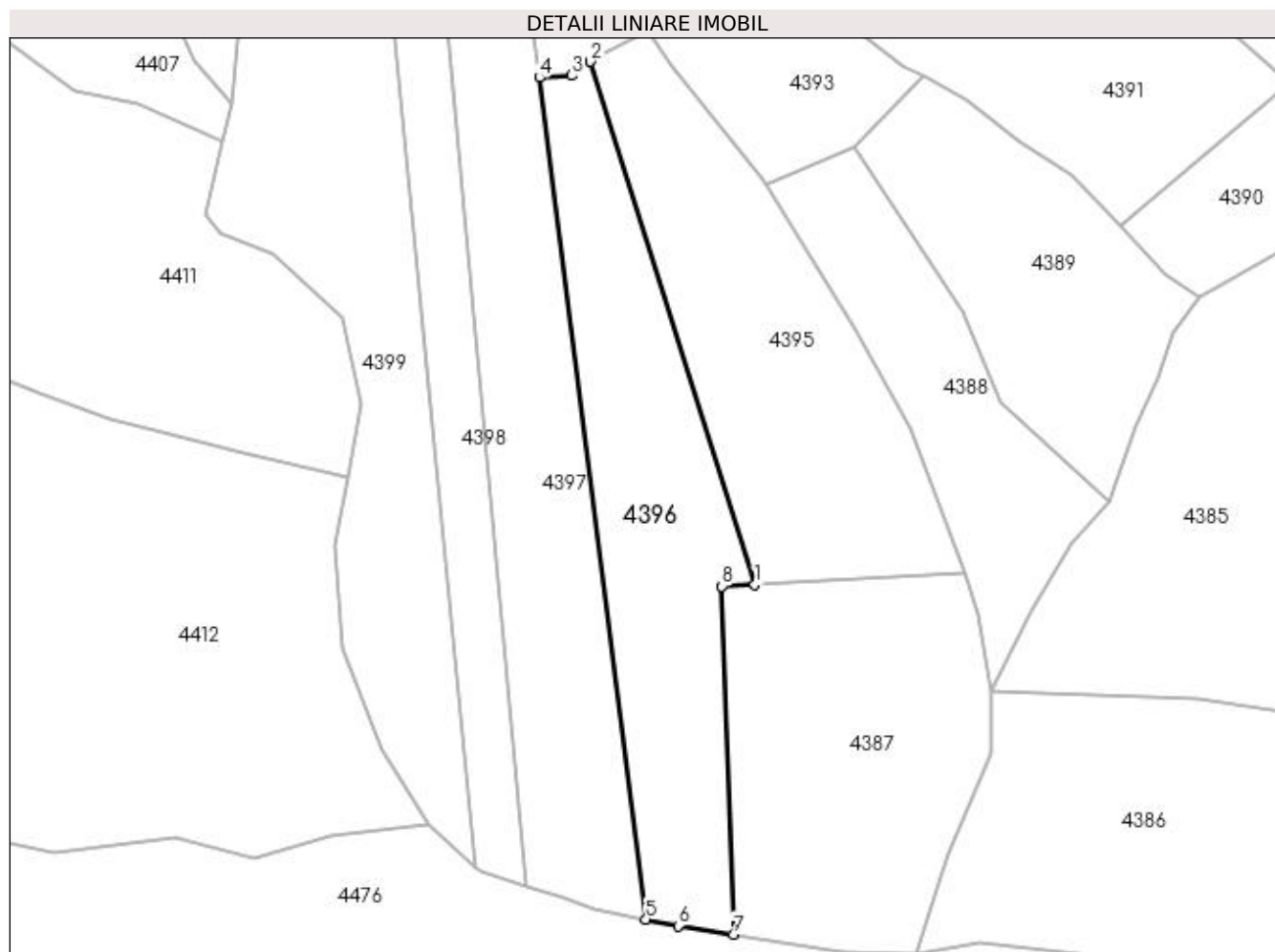
Inscrieri privind dezmembramintele dreptului de proprietate, drepturi reale de garanție și sarcini	Referințe
NU SUNT	

Anexa Nr. 1 La Partea I

Teren

Nr cadastral	Suprafața (mp)*	Observații / Referințe
31756	10.000	CF 31756, parte din nr. top. 3278/3, U.P. III, U.A. 173D

* Suprafața este determinată în planul de proiecție Stereo 70.



Date referitoare la teren

Crt	Categorie folosință	Intra vilan	Suprafața (mp)	Tarla	Parcelă	Nr. topo	Observații / Referințe
1	padure	NU	10.000	-	-	-	

Lungime Segmente

1) Valorile lungimilor segmentelor sunt obținute din proiecție în plan.

Punct început	X / Y	Punct sfârșit	X / Y	Lungime segment (** (m)
1	527.015,242 665.863,672	2	526.959,793 666.040,038	184.877
2	526.959,793 666.040,038	3	526.953,327 666.035,336	7.995
3	526.953,327 666.035,336	4	526.942,512 666.034,651	10.837
4	526.942,512 666.034,651	5	526.978,515 665.750,805	286.12
5	526.978,515 665.750,805	6	526.989,37 665.748,56	11.085

Punct început	X / Y	Punct sfârșit	X / Y	Lungime segment (** (m)
6	526.989,37 665.748,56	7	527.007,978 665.745,716	18.824
7	527.007,978 665.745,716	8	527.004,093 665.863,099	117.447
8	527.004,093 665.863,099	1	527.015,242 665.863,672	11.164

** Lungimile segmentelor sunt determinate în planul de proiecție Stereo 70 și sunt rotunjite la 1 milimetru.

*** Distanța dintre puncte este formată din segmente cumulate ce sunt mai mici decât valoarea 1 milimetru.

**DATE DESPRE IMOBILUL NR. 4397**

Oficiul de Cadastru și Publicitate Imobiliară SUCEAVA
 Biroul de Cadastru și Publicitate Imobiliară Campulung Moldovenesc

A. Partea I. Descrierea imobilului

TEREN Extravilan

Adresa: Jud. Suceava, Loc numit Obcina

Nr. Crt	Nr cadastral Nr. topografic	Suprafața* (mp)	Observații / Referințe
A1	31756	10.000	Sector cadastral:84 Teren neimprejmuit; CF 31756, parte din nr. top. 3278/3, U.P. III, U.A. 172

B. Partea II. Proprietari și acte

Inscrieri privitoare la dreptul de proprietate și alte drepturi reale		Referințe
4397 / 18/12/2022		
Act Administrativ nr. Titlu de proprietate nr. 62, din 08/03/1993 emis de Comisia Județeană Suceava;		
B1	Intabulare, drept de PROPRIETATE, dobândit prin Reconstituire, cota actuala 1/1 1) LEHACI M., LIPSĂ CNP 2) MĂCIUCA RODICA, LIPSĂ CNP 3) NUȚESCU ȘTEFAN, LIPSĂ CNP	A1

C. Partea III. SARCINI .

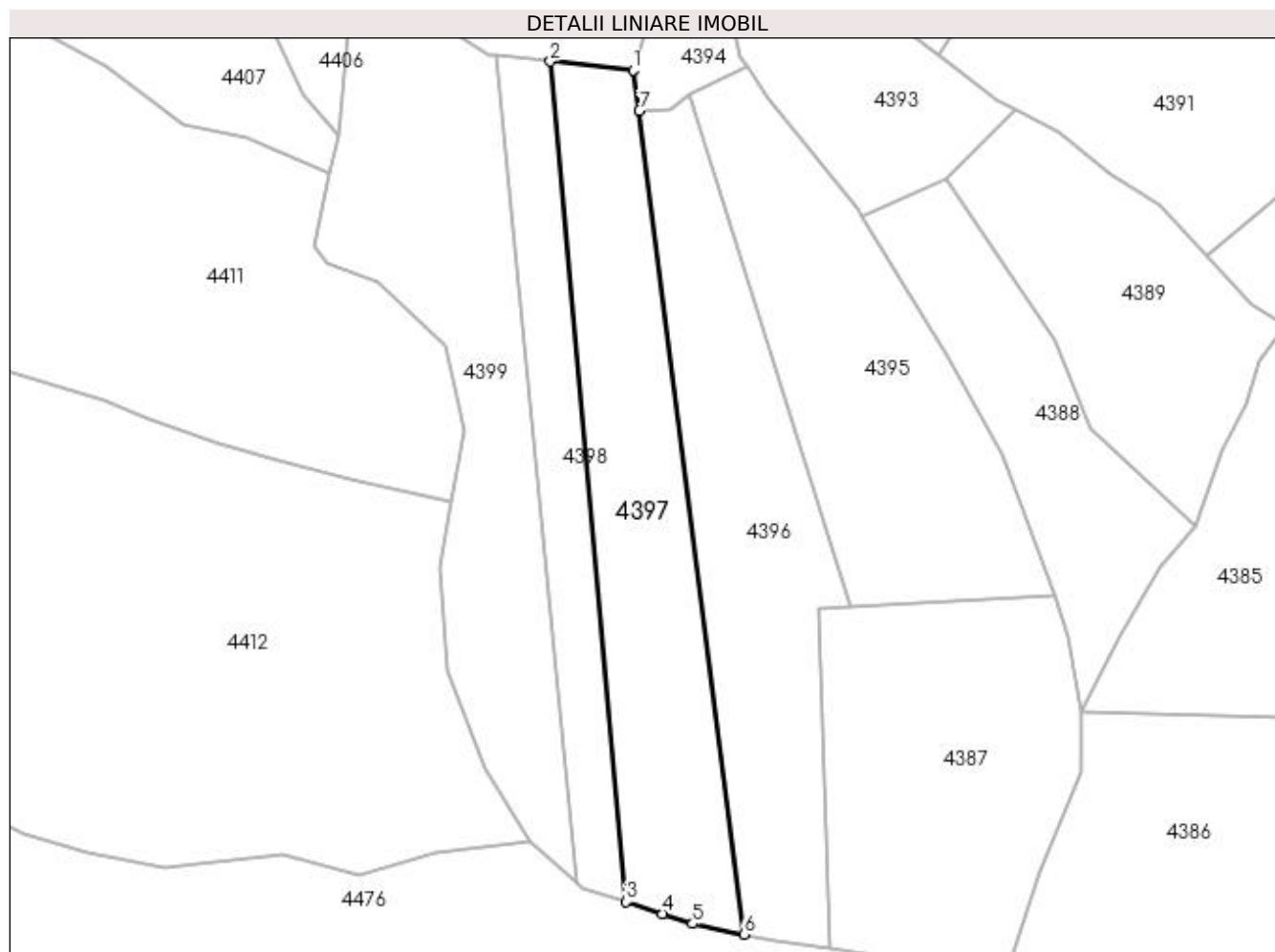
Inscrieri privind dezmembramintele dreptului de proprietate, drepturi reale de garanție și sarcini	Referințe
NU SUNT	

Anexa Nr. 1 La Partea I

Teren

Nr cadastral	Suprafața (mp)*	Observații / Referințe
31756	10.000	CF 31756, parte din nr. top. 3278/3, U.P. III, U.A. 172

* Suprafața este determinată în planul de proiecție Stereo 70.



Date referitoare la teren

Crt	Categorie folosință	Intra vilan	Suprafața (mp)	Tarla	Parcelă	Nr. topo	Observații / Referințe
1	padure	NU	10.000	-	-	-	

Lungime Segmente

1) Valorile lungimilor segmentelor sunt obținute din proiecție în plan.

Punct început	X / Y	Punct sfârșit	X / Y	Lungime segment (** (m)
1	526.940,324 666.048,643	2	526.911,816 666.051,628	28.664
2	526.911,816 666.051,628	3	526.937,956 665.761,959	290.846
3	526.937,956 665.761,959	4	526.950,439 665.757,872	13.135
4	526.950,439 665.757,872	5	526.960,891 665.754,45	10.998
5	526.960,891 665.754,45	6	526.978,515 665.750,805	17.997

Punct început	X / Y	Punct sfârșit	X / Y	Lungime segment (** (m)
6	526.978,515 665.750,805	7	526.942,512 666.034,651	286.12
7	526.942,512 666.034,651	1	526.940,324 666.048,643	14.162

** Lungimile segmentelor sunt determinate în planul de proiecție Stereo 70 și sunt rotunjite la 1 milimetru.

*** Distanța dintre puncte este formată din segmente cumulate ce sunt mai mici decât valoarea 1 milimetru.

**DATE DESPRE IMOBILUL NR. 4398**

Oficiul de Cadastru și Publicitate Imobiliară SUCEAVA
Biroul de Cadastru și Publicitate Imobiliară Campulung Moldovenesc

A. Partea I. Descrierea imobilului

TEREN Extravilan

Adresa: Jud. Suceava, Loc numit Obcina

Nr. Crt	Nr cadastral Nr. topografic	Suprafața* (mp)	Observații / Referințe
A1	31756	5.000	Sector cadastral:84 Teren neimprejmuit; CF 31756, parte din nr. top. 3278/3, U.P. III, U.A. 173D

B. Partea II. Proprietari și acte

Inscrieri privitoare la dreptul de proprietate și alte drepturi reale		Referințe
4398 / 18/12/2022		
Act Administrativ nr. Titlu de proprietate nr. 404, din 16/11/1994 emis de Comisia Județeană Suceava;		
B1	Intabulare, drept de PROPRIETATE, dobandit prin Reconstituire, cota actuala 1/1 1) COZMACIUC ASPAZIA, LIPSĂ CNP 2) GRIGOREAN ZENOVIA, LIPSĂ CNP	A1

C. Partea III. SARCINI .

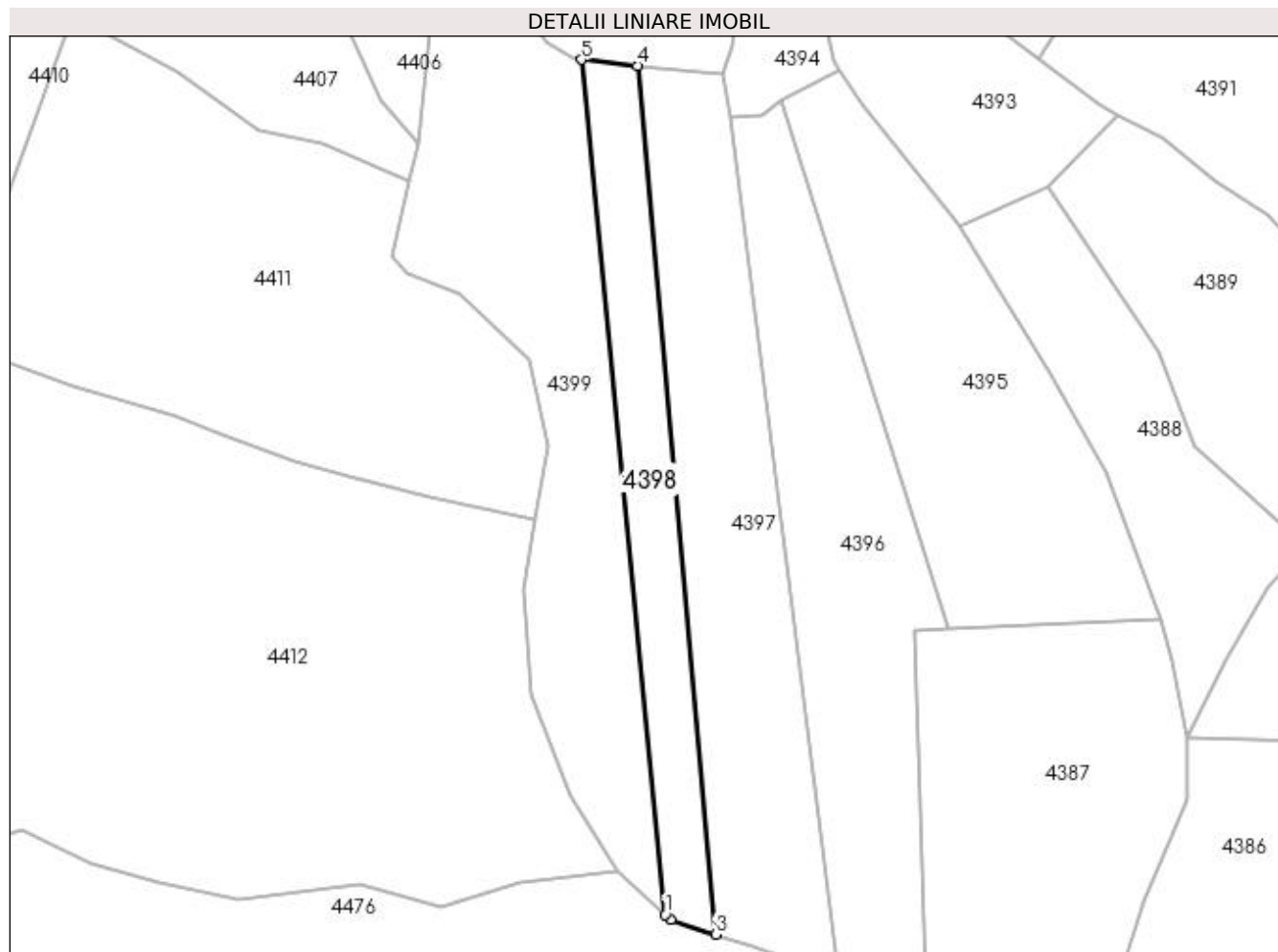
Inscrieri privind dezmembramintele dreptului de proprietate, drepturi reale de garanție și sarcini	Referințe
NU SUNT	

Anexa Nr. 1 La Partea I

Teren

Nr cadastral	Suprafața (mp)*	Observații / Referințe
31756	5.000	CF 31756, parte din nr. top. 3278/3, U.P. III, U.A. 173D

* Suprafața este determinată în planul de proiecție Stereo 70.



Date referitoare la teren

Crt	Categorie folosință	Intra vilan	Suprafața (mp)	Tarla	Parcelă	Nr. topo	Observații / Referințe
1	padure	NU	5.000	-	-	-	

Lungime Segmente

1) Valorile lungimilor segmentelor sunt obținute din proiecție în plan.

Punct început	X / Y	Punct sfârșit	X / Y	Lungime segment (** (m)
1	526.921,071 665.768,533	2	526.922,929 665.766,879	2.488
2	526.922,929 665.766,879	3	526.937,956 665.761,959	15.812
3	526.937,956 665.761,959	4	526.911,816 666.051,628	290.846
4	526.911,816 666.051,628	5	526.893,153 666.053,582	18.765
5	526.893,153 666.053,582	1	526.921,071 665.768,533	286.413

**** Lungimile segmentelor sunt determinate în planul de proiecție Stereo 70 și sunt rotunjite la 1 milimetru.**

***** Distanța dintre puncte este formată din segmente cumulate ce sunt mai mici decât valoarea 1 milimetru.**

**DATE DESPRE IMOBILUL NR. 4399**

Oficiul de Cadastru și Publicitate Imobiliară SUCEAVA
Biroul de Cadastru și Publicitate Imobiliară Campulung Moldovenesc

A. Partea I. Descrierea imobilului

TEREN Extravilan

Adresa: Jud. Suceava, Loc numit Obcina

Nr. Crt	Nr cadastral Nr. topografic	Suprafața* (mp)	Observații / Referințe
A1	31756	11.800	Sector cadastral:84 Teren neimprejmuit; CF 31756, 31167, parte din nr. top. 3278/3, 3263/3, U.P. III, U.A. 172

B. Partea II. Proprietari și acte

Inscrieri privitoare la dreptul de proprietate și alte drepturi reale		Referințe
4399 / 18/12/2022		
Act Administrativ nr. Titlu de proprietate nr. 66, din 08/03/1993 emis de Comisia Județeană Suceava;		
B1	Intabulare, drept de PROPRIETATE, dobandit prin Reconstituire, cota actuala 1/1 1) DORNEAN VALERIA, LIPSĂ CNP 2) HUTESCU ELISEI, LIPSĂ CNP	A1

C. Partea III. SARCINI .

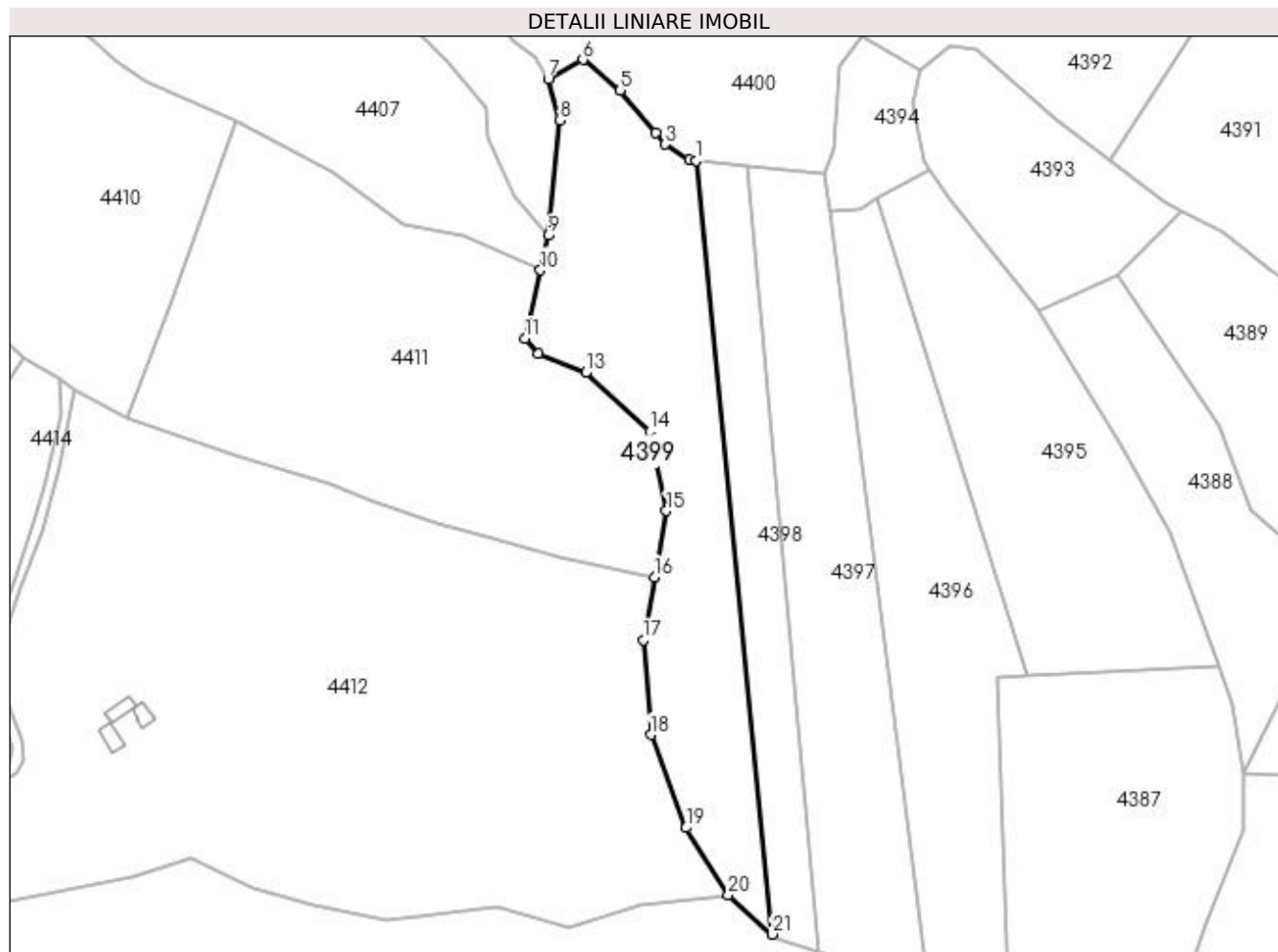
Inscrieri privind dezmembramintele dreptului de proprietate, drepturi reale de garanție și sarcini	Referințe
NU SUNT	

Anexa Nr. 1 La Partea I

Teren

Nr cadastral	Suprafața (mp)*	Observații / Referințe
31756	11.800	CF 31756, 31167, parte din nr. top. 3278/3, 3263/3, U.P. III, U.A. 172

* Suprafața este determinată în planul de proiecție Stereo 70.



Date referitoare la teren

Crt	Categorie folosință	Intra vilan	Suprafața (mp)	Tarla	Parcelă	Nr. topo	Observații / Referințe
1	padure	NU	11.800	-	-	-	

Lungime Segmente

1) Valorile lungimilor segmentelor sunt obținute din proiecție în plan.

Punct început	X / Y	Punct sfârșit	X / Y	Lungime segment (** (m)
1	526.893,153 666.053,582	2	526.890,643 666.053,845	2.524
3	526.881,653 666.059,52	4	526.878,16 666.063,71	5.455
5	526.865,093 666.079,382	6	526.851,372 666.090,732	17.807
7	526.838,597 666.083,638	8	526.842,855 666.068,505	15.721
9	526.838,597 666.025,944	10	526.835,712 666.013,126	13.139

Punct început	X / Y	Punct sfârșit	X / Y	Lungime segment (** (m)
2	526.890,643 666.053,845	3	526.881,653 666.059,52	10.631
4	526.878,16 666.063,71	5	526.865,093 666.079,382	20.405
6	526.851,372 666.090,732	7	526.838,597 666.083,638	14.613
8	526.842,855 666.068,505	9	526.838,597 666.025,944	42.773
10	526.835,712 666.013,126	11	526.830,08 665.988,112	25.64

Punct început	X / Y	Punct sfârșit	X / Y	Lungime segment (** (m)
11	526.830,08 665.988,112	12	526.834,853 665.982,377	7.461
13	526.852,428 665.975,412	14	526.875,964 665.953,775	31.97
15	526.882,122 665.924,533	16	526.877,771 665.900,146	24.772
17	526.873,638 665.876,986	18	526.876,381 665.842,022	35.071
19	526.889,41 665.807,8	20	526.904,928 665.782,909	29.332
21	526.921,071 665.768,533	1	526.893,153 666.053,582	286.413

Punct început	X / Y	Punct sfârșit	X / Y	Lungime segment (** (m)
12	526.834,853 665.982,377	13	526.852,428 665.975,412	18.905
14	526.875,964 665.953,775	15	526.882,122 665.924,533	29.883
16	526.877,771 665.900,146	17	526.873,638 665.876,986	23.526
18	526.876,381 665.842,022	19	526.889,41 665.807,8	36.618
20	526.904,928 665.782,909	21	526.921,071 665.768,533	21.616

** Lungimile segmentelor sunt determinate în planul de proiecție Stereo 70 și sunt rotunjite la 1 milimetru.

*** Distanța dintre puncte este formată din segmente cumulate ce sunt mai mici decât valoarea 1 milimetru.

**DATE DESPRE IMOBILUL NR. 4400**

Oficiul de Cadastru și Publicitate Imobiliară SUCEAVA
Biroul de Cadastru și Publicitate Imobiliară Campulung Moldovenesc

A. Partea I. Descrierea imobilului

TEREN Extravilan

Adresa: Jud. Suceava, Loc numit Obcina

Nr. Crt	Nr cadastral Nr. topografic	Suprafața* (mp)	Observații / Referințe
A1		21.557	Sector cadastral:84 Teren neimprejmuit;

B. Partea II. Proprietari și acte

Inscrieri privitoare la dreptul de proprietate și alte drepturi reale		Referințe
4400 / 18/12/2022		
Act Normativ nr. Lege nr. 7, din 13/03/1996 emis de Parlamentul României;		
B1	Intabulare, drept de PROPRIETATE, dobândit prin Lege, cota actuala 1/1 1) NEIDENTIFICAT NEIDENTIFICAT	A1
Act Administrativ nr. Adeverință nr. 1329, din 24/10/2022 emis de Primăria Comunei Pojorâta;		
B2	Se notează posesia faptică în favoarea lui 1) BOSÎNCEANU IOAN-LIVIU 2) BOSÎNCEANU VASILE-IULIAN	A1

C. Partea III. SARCINI .

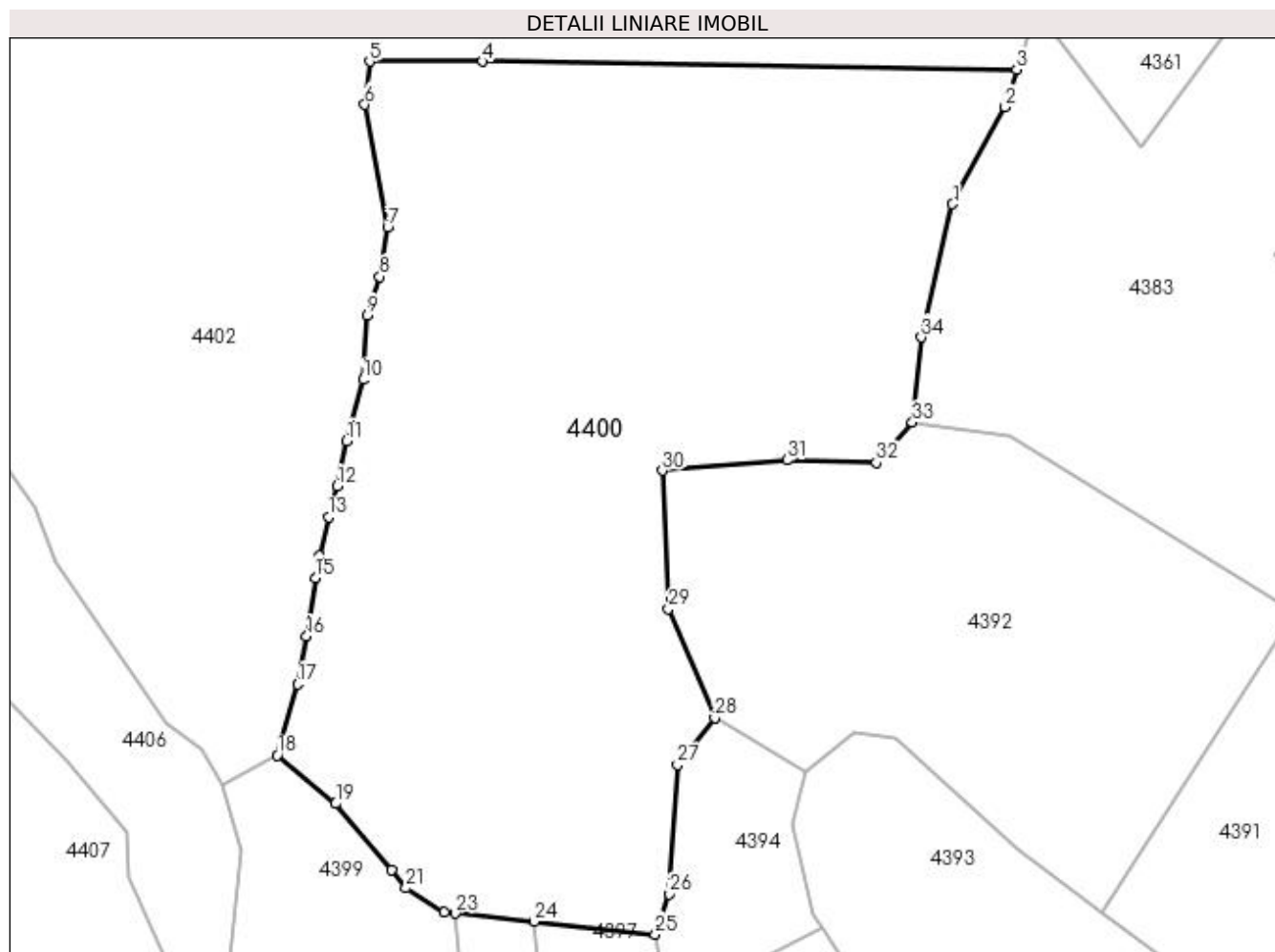
Inscrieri privind dezmembramintele dreptului de proprietate, drepturi reale de garanție și sarcini	Referințe
NU SUNT	

Anexa Nr. 1 La Partea I

Teren

Nr cadastral	Suprafața (mp)*	Observații / Referințe
	21.557	

* Suprafața este determinată în planul de proiecție Stereo 70.



Date referitoare la teren

Crt	Categorie folosință	Intra vilan	Suprafața (mp)	Tarla	Parcelă	Nr. topo	Observații / Referințe
1	pasune	NU	21.557	-	-	-	

Lungime Segmente

1) Valorile lungimilor segmentelor sunt obținute din proiecție în plan.

Punct început	X / Y	Punct sfârșit	X / Y	Lungime segment (** (m)
1	527.010,272 666.220,364	2	527.022,608 666.243,244	25.994
3	527.025,356 666.252,017	4	526.899,663 666.253,928	125.708
5	526.873,065 666.253,928	6	526.871,935 666.243,804	10.187
7	526.877,323 666.214,921	8	526.875,464 666.203,344	11.725
9	526.872,565 666.194,232	10	526.871,527 666.179,094	15.174

Punct început	X / Y	Punct sfârșit	X / Y	Lungime segment (** (m)
2	527.022,608 666.243,244	3	527.025,356 666.252,017	9.193
4	526.899,663 666.253,928	5	526.873,065 666.253,928	26.598
6	526.871,935 666.243,804	7	526.877,323 666.214,921	29.381
8	526.875,464 666.203,344	9	526.872,565 666.194,232	9.562
10	526.871,527 666.179,094	11	526.867,663 666.164,699	14.905

Punct început	X / Y	Punct sfârșit	X / Y	Lungime segment (** (m))
11	526.867,663 666.164,699	12	526.865,463 666.154,075	10.849
13	526.863,362 666.146,76	14	526.861,245 666.137,654	9.349
15	526.860,32 666.132,507	16	526.858,266 666.118,76	13.9
17	526.856,086 666.107,48	18	526.851,372 666.090,732	17.399
19	526.865,093 666.079,382	20	526.878,16 666.063,71	20.405
21	526.881,653 666.059,52	22	526.890,643 666.053,845	10.631
23	526.893,153 666.053,582	24	526.911,816 666.051,628	18.765
25	526.940,324 666.048,643	26	526.943,636 666.058,101	10.021
27	526.945,54 666.088,515	28	526.954,282 666.099,517	14.052
29	526.943,394 666.125,231	30	526.941,967 666.157,728	32.528
31	526.971,267 666.160,195	32	526.992,325 666.159,525	21.069
33	527.000,784 666.169,058	34	527.002,909 666.189,054	20.109

Punct început	X / Y	Punct sfârșit	X / Y	Lungime segment (** (m))
12	526.865,463 666.154,075	13	526.863,362 666.146,76	7.611
14	526.861,245 666.137,654	15	526.860,32 666.132,507	5.229
16	526.858,266 666.118,76	17	526.856,086 666.107,48	11.489
18	526.851,372 666.090,732	19	526.865,093 666.079,382	17.807
20	526.878,16 666.063,71	21	526.881,653 666.059,52	5.455
22	526.890,643 666.053,845	23	526.893,153 666.053,582	2.524
24	526.911,816 666.051,628	25	526.940,324 666.048,643	28.664
26	526.943,636 666.058,101	27	526.945,54 666.088,515	30.474
28	526.954,282 666.099,517	29	526.943,394 666.125,231	27.924
30	526.941,967 666.157,728	31	526.971,267 666.160,195	29.404
32	526.992,325 666.159,525	33	527.000,784 666.169,058	12.745
34	527.002,909 666.189,054	1	527.010,272 666.220,364	32.164

** Lungimile segmentelor sunt determinate în planul de proiecție Stereo 70 și sunt rotunjite la 1 milimetru.

*** Distanța dintre puncte este formată din segmente cumulate ce sunt mai mici decât valoarea 1 milimetru.

**DATE DESPRE IMOBILUL NR. 4401**

Oficiul de Cadastru și Publicitate Imobiliară SUCEAVA
Biroul de Cadastru și Publicitate Imobiliară Campulung Moldovenesc

A. Partea I. Descrierea imobilului

TEREN Extravilan

Adresa: Jud. Suceava, Loc numit Obcina

Nr. Crt	Nr cadastral Nr. topografic	Suprafața* (mp)	Observații / Referințe
A1	33902	46.967	Sector cadastral:84 Teren neimprejmuit; CF 33902, 33903, 33904, nr. top. 3259, 3260, 3261/1

B. Partea II. Proprietari și acte

Inscrieri privitoare la dreptul de proprietate și alte drepturi reale	Referințe
4401 / 18/12/2022	
Act Normativ nr. Lege nr. 7, din 13/03/1996 emis de Parlamentul României;	
B1	A1
Intabulare, drept de PROPRIETATE, dobândit prin Lege, cota actuala 1/1 1) NEIDENTIFICAT NEIDENTIFICAT	
Act Administrativ nr. Adeverință nr. 1330, din 24/10/2022 emis de Primăria Comunei Pojorâta;	
B2	A1
Se notează posesia faptică în favoarea lui 1) NUȚESCU CONSTANTIN 2) NUȚESCU MARIA	

C. Partea III. SARCINI .

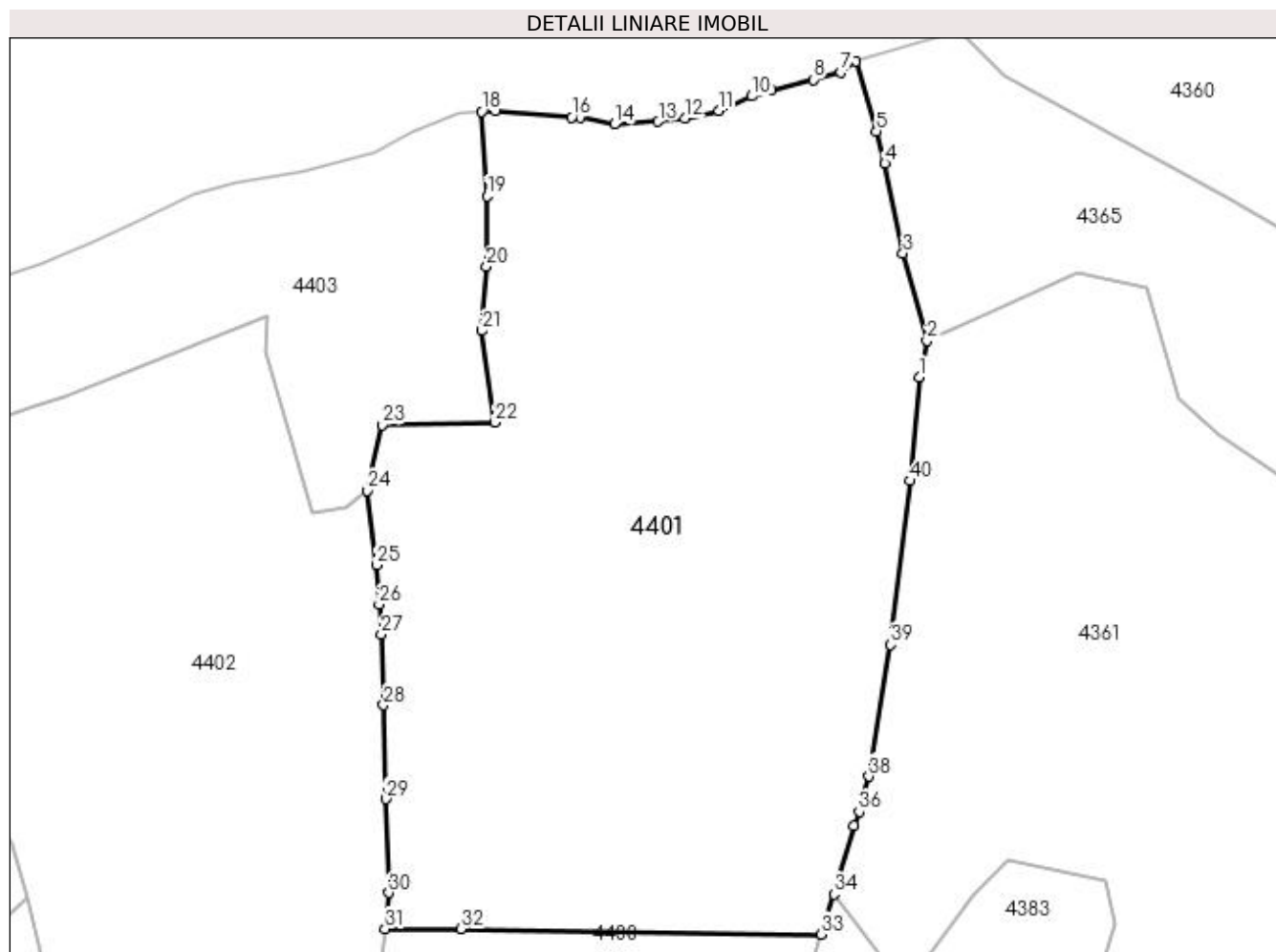
Inscrieri privind dezmembramintele dreptului de proprietate, drepturi reale de garanție și sarcini	Referințe
NU SUNT	

Anexa Nr. 1 La Partea I

Teren

Nr cadastral	Suprafața (mp)*	Observații / Referințe
33902	46.967	CF 33902, 33903, 33904, nr. top. 3259, 3260, 3261/1

* Suprafața este determinată în planul de proiecție Stereo 70.



Date referitoare la teren

Crt	Categorie folosință	Intra vilan	Suprafața (mp)	Tarla	Parcelă	Nr. topo	Observații / Referințe
1	pasune	NU	46.967	-	-	-	

Lungime Segmente

1) Valorile lungimilor segmentelor sunt obținute din proiecție în plan.

Punct început	X / Y	Punct sfârșit	X / Y	Lungime segment (** (m)
1	527.059,452 666.446,402	2	527.062,197 666.458,971	12.865
3	527.053,851 666.489,514	4	527.047,538 666.520,831	31.947
5	527.044,574 666.532,137	6	527.037,488 666.556,424	25.3
7	527.032,211 666.552,563	8	527.022,501 666.550,136	10.009
9	527.007,992 666.546,452	10	527.001,092 666.544,326	7.22

Punct început	X / Y	Punct sfârșit	X / Y	Lungime segment (** (m)
2	527.062,197 666.458,971	3	527.053,851 666.489,514	31.663
4	527.047,538 666.520,831	5	527.044,574 666.532,137	11.688
6	527.037,488 666.556,424	7	527.032,211 666.552,563	6.539
8	527.022,501 666.550,136	9	527.007,992 666.546,452	14.969
10	527.001,092 666.544,326	11	526.989,545 666.539,323	12.584

Punct început	X / Y	Punct sfârșit	X / Y	Lungime segment (** (m))
11	526.989,545 666.539,323	12	526.977,743 666.536,526	12.129
13	526.968,448 666.535,475	14	526.953,167 666.534,502	15.312
15	526.941,176 666.536,901	16	526.938,282 666.537,052	2.898
17	526.911,624 666.539,155	18	526.906,838 666.538,961	4.79
19	526.908,69 666.509,5	20	526.908,506 666.484,834	24.667
21	526.906,964 666.462,51	22	526.911,47 666.430,535	32.291
23	526.871,989 666.429,692	24	526.866,938 666.406,81	23.433
25	526.870,115 666.380,828	26	526.871,015 666.367,058	13.799
27	526.871,855 666.356,676	28	526.872,581 666.331,932	24.755
29	526.873,355 666.299,261	30	526.874,468 666.266,49	32.79
31	526.873,065 666.253,928	32	526.899,663 666.253,928	26.598
33	527.025,356 666.252,017	34	527.029,75 666.266,044	14.699
35	527.036,846 666.289,93	36	527.038,566 666.294,766	5.133
37	527.039,745 666.299,69	38	527.041,942 666.307,085	7.714
39	527.049,548 666.353,01	40	527.056,375 666.410,203	57.599

Punct început	X / Y	Punct sfârșit	X / Y	Lungime segment (** (m))
12	526.977,743 666.536,526	13	526.968,448 666.535,475	9.354
14	526.953,167 666.534,502	15	526.941,176 666.536,901	12.229
16	526.938,282 666.537,052	17	526.911,624 666.539,155	26.741
18	526.906,838 666.538,961	19	526.908,69 666.509,5	29.519
20	526.908,506 666.484,834	21	526.906,964 666.462,51	22.377
22	526.911,47 666.430,535	23	526.871,989 666.429,692	39.49
24	526.866,938 666.406,81	25	526.870,115 666.380,828	26.176
26	526.871,015 666.367,058	27	526.871,855 666.356,676	10.416
28	526.872,581 666.331,932	29	526.873,355 666.299,261	32.68
30	526.874,468 666.266,49	31	526.873,065 666.253,928	12.64
32	526.899,663 666.253,928	33	527.025,356 666.252,017	125.708
34	527.029,75 666.266,044	35	527.036,846 666.289,93	24.918
36	527.038,566 666.294,766	37	527.039,745 666.299,69	5.063
38	527.041,942 666.307,085	39	527.049,548 666.353,01	46.551
40	527.056,375 666.410,203	1	527.059,452 666.446,402	36.33

** Lungimile segmentelor sunt determinate în planul de proiecție Stereo 70 și sunt rotunjite la 1 milimetru.

*** Distanța dintre puncte este formată din segmente cumulate ce sunt mai mici decât valoarea 1 milimetru.

**DATE DESPRE IMOBILUL NR. 4402**

Oficiul de Cadastru și Publicitate Imobiliară SUCEAVA
Biroul de Cadastru și Publicitate Imobiliară Câmpulung Moldovenesc

A. Partea I. Descrierea imobilului

TEREN Extravilan

Adresa: Jud. Suceava, Loc numit Obcina

Nr. Crt	Nr cadastral Nr. topografic	Suprafața* (mp)	Observații / Referințe
A1	35950	Din acte: 54.643 Masurata: 41.578	Sector cadastral:84 Teren neimprejmuit; Provenit din CF 35950, nr. top. 3257/1, 3258

B. Partea II. Proprietari și acte

Inscrieri privitoare la dreptul de proprietate și alte drepturi reale	Referințe
587 / 03/05/1999	
Hotarare Judecatoreasca nr. Sentință Civilă nr. 163, din 04/02/1999 emis de Judecătoria Câmpulung Moldovenesc;	
B1	Intabulare, drept de PROPRIETATE, dobandit prin Hotarare Judecatoreasca, cota actuala 1/1
1) CRĂCIUNAȘ DRAGOȘ DEFUNCT:Da	

C. Partea III. SARCINI .

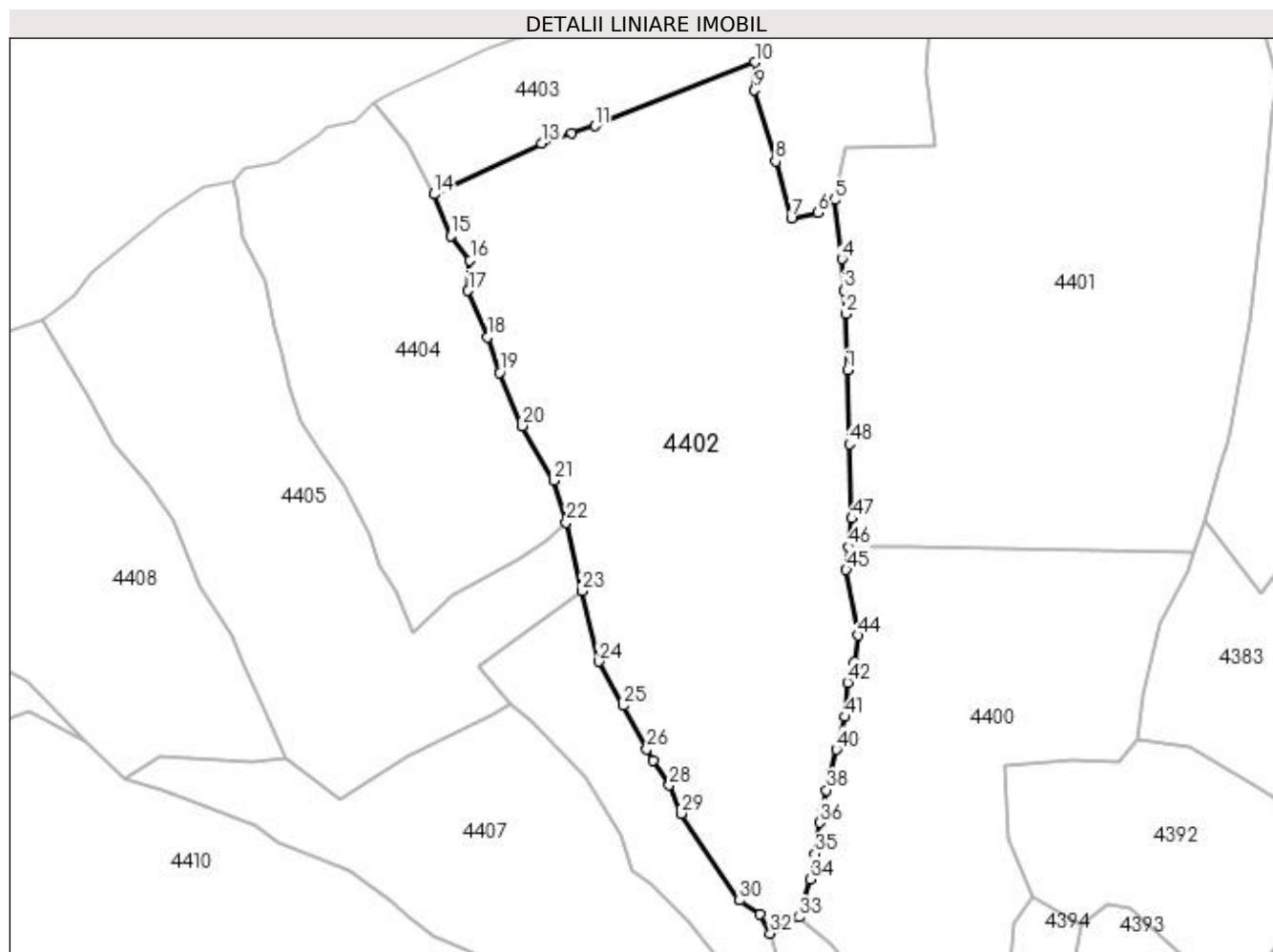
Inscrieri privind dezmembramintele dreptului de proprietate, drepturi reale de garanție și sarcini	Referințe
NU SUNT	

Anexa Nr. 1 La Partea I

Teren

Nr cadastral	Suprafața (mp)*	Observații / Referințe
35950	Din acte: 54.643 Masurata: 41.578	Provenit din CF 35950, nr. top. 3257/1, 3258

* Suprafața este determinată în planul de proiecție Stereo 70.



Date referitoare la teren

Crt	Categorie folosință	Intra vilan	Suprafața (mp)	Tarla	Parcelă	Nr. topo	Observații / Referințe
1	pasune	NU	41.578	-	-	-	

Lungime Segmente

1) Valorile lungimilor segmentelor sunt obținute din proiecție în plan.

Punct început	X / Y	Punct sfârșit	X / Y	Lungime segment	Punct început	X / Y	Punct sfârșit	X / Y	Lungime segment	Punct început	X / Y	Punct sfârșit	X / Y	Lungime segment
1	526.872,581 666.331,932	2	526.871,855 666.356,676	24.755	2	526.871,855 666.356,676	3	526.871,015 666.367,058	10.416	3	526.871,015 666.367,058	4	526.870,115 666.380,828	13.799
4	526.870,115 666.380,828	5	526.866,938 666.406,81	26.176	5	526.866,938 666.406,81	6	526.859,449 666.401,124	9.403	6	526.859,449 666.401,124	7	526.847,873 666.398,886	11.79
7	526.847,873 666.398,886	8	526.840,847 666.423,809	25.894	8	526.840,847 666.423,809	9	526.831,648 666.455,195	32.706	9	526.831,648 666.455,195	10	526.831,836 666.467,467	12.273
10	526.831,836 666.467,467	11	526.761,204 666.439,423	75.996	11	526.761,204 666.439,423	12	526.750,983 666.436,066	10.758	12	526.750,983 666.436,066	13	526.737,639 666.431,684	14.045
13	526.737,639 666.431,684	14	526.690,348 666.409,321	52.312	14	526.690,348 666.409,321	15	526.697,647 666.390,967	19.752	15	526.697,647 666.390,967	16	526.706,203 666.380,194	13.757

Punct început	X / Y	Punct sfârșit	X / Y	Lungime segment	Punct început	X / Y	Punct sfârșit	X / Y	Lungime segment	Punct început	X / Y	Punct sfârșit	X / Y	Lungime segment
16	526.706,203 666.380,194	17	526.705,372 666.366,816	13.404	17	526.705,372 666.366,816	18	526.713,757 666.346,256	22.204	18	526.713,757 666.346,256	19	526.719,322 666.330,728	16.495
19	526.719,322 666.330,728	20	526.729,365 666.307,264	25.523	20	526.729,365 666.307,264	21	526.743,316 666.283,176	27.836	21	526.743,316 666.283,176	22	526.748,608 666.264,715	19.205
22	526.748,608 666.264,715	23	526.755,545 666.234,469	31.031	23	526.755,545 666.234,469	24	526.763,03 666.203,474	31.886	24	526.763,03 666.203,474	25	526.773,832 666.183,989	22.279
25	526.773,832 666.183,989	26	526.784,137 666.164,805	21.777	26	526.784,137 666.164,805	27	526.786,906 666.159,866	5.662	27	526.786,906 666.159,866	28	526.794,138 666.148,937	13.105
28	526.794,138 666.148,937	29	526.799,294 666.136,43	13.528	29	526.799,294 666.136,43	30	526.825,054 666.098,179	46.116	30	526.825,054 666.098,179	31	526.833,777 666.091,956	10.715
31	526.833,777 666.091,956	32	526.838,597 666.083,638	9.614	32	526.838,597 666.083,638	33	526.851,372 666.090,732	14.613	33	526.851,372 666.090,732	34	526.856,086 666.107,48	17.399
34	526.856,086 666.107,48	35	526.858,266 666.118,76	11.489	35	526.858,266 666.118,76	36	526.860,32 666.132,507	13.9	36	526.860,32 666.132,507	37	526.861,245 666.137,654	5.229
37	526.861,245 666.137,654	38	526.863,362 666.146,76	9.349	38	526.863,362 666.146,76	39	526.865,463 666.154,075	7.611	39	526.865,463 666.154,075	40	526.867,663 666.164,699	10.849
40	526.867,663 666.164,699	41	526.871,527 666.179,094	14.905	41	526.871,527 666.179,094	42	526.872,565 666.194,232	15.174	42	526.872,565 666.194,232	43	526.875,464 666.203,344	9.562
43	526.875,464 666.203,344	44	526.877,323 666.214,921	11.725	44	526.877,323 666.214,921	45	526.871,935 666.243,804	29.381	45	526.871,935 666.243,804	46	526.873,065 666.253,928	10.187
46	526.873,065 666.253,928	47	526.874,468 666.266,49	12.64	47	526.874,468 666.266,49	48	526.873,355 666.299,261	32.79	48	526.873,355 666.299,261	1	526.872,581 666.331,932	32.68

** Lungimile segmentelor sunt determinate în planul de proiecție Stereo 70 și sunt rotunjite la 1 milimetru.

*** Distanța dintre puncte este formată din segmente cumulate ce sunt mai mici decât valoarea 1 milimetru.

**DATE DESPRE IMOBILUL NR. 4403**

Oficiul de Cadastru și Publicitate Imobiliară SUCEAVA
Biroul de Cadastru și Publicitate Imobiliară Campulung Moldovenesc

A. Partea I. Descrierea imobilului

TEREN Extravilan

Adresa: Jud. Suceava, Loc numit Obcina

Nr. Crt	Nr cadastral Nr. topografic	Suprafața* (mp)	Observații / Referințe
A1		15.969	Sector cadastral:84 Teren neimprejmuit;

B. Partea II. Proprietari și acte

Inscrieri privitoare la dreptul de proprietate și alte drepturi reale		Referințe
4403 / 18/12/2022		
Act Normativ nr. Lege nr. 7, din 13/03/1996 emis de Parlamentul României;		
B1	Intabulare, drept de PROPRIETATE, dobândit prin Lege, cota actuala 1/1 1) NEIDENTIFICAT NEIDENTIFICAT	A1
Act Administrativ nr. Adeverință nr. 1331, din 24/10/2022 emis de Primăria Comunei Pojorâta;		
B2	Se notează posesia faptică în favoarea lui 1) IVASCU MIHAI 2) CHIRILEANU EMANUEL-EDUARD	A1

C. Partea III. SARCINI .

Inscrieri privind dezmembramintele dreptului de proprietate, drepturi reale de garanție și sarcini	Referințe
NU SUNT	

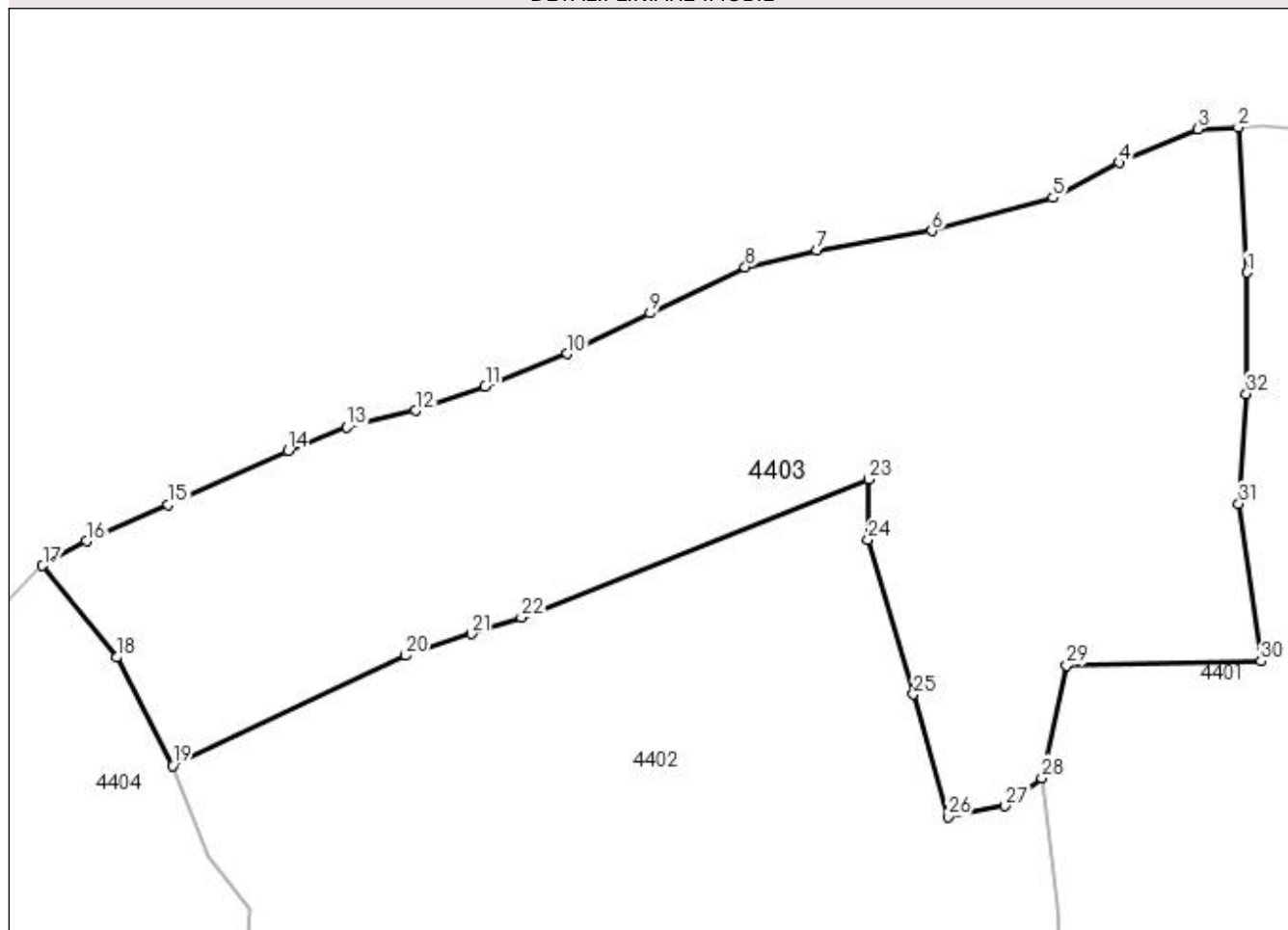
Anexa Nr. 1 La Partea I

Teren

Nr cadastral	Suprafața (mp)*	Observații / Referințe
	15.969	

* Suprafața este determinată în planul de proiecție Stereo 70.

DETALII LINIARE IMOBIL



Date referitoare la teren

Crt	Categorie folosință	Intravilan	Suprafața (mp)	Tarla	Parcelă	Nr. topo	Observații / Referințe
1	pasune	NU	15.969	-	-	-	

Lungime Segmente

1) Valorile lungimilor segmentelor sunt obținute din proiecție în plan.

Punct început	X / Y	Punct sfârșit	X / Y	Lungime segment (** (m)
1	526.908,69 666.509,5	2	526.906,838 666.538,961	29.519
3	526.898,646 666.538,629	4	526.882,686 666.531,794	17.362
5	526.869,214 666.524,674	6	526.844,579 666.517,974	25.53
7	526.821,234 666.514,058	8	526.806,678 666.510,552	14.972
9	526.787,35 666.501,23	10	526.770,513 666.492,993	18.744

Punct început	X / Y	Punct sfârșit	X / Y	Lungime segment (** (m)
2	526.906,838 666.538,961	3	526.898,646 666.538,629	8.199
4	526.882,686 666.531,794	5	526.869,214 666.524,674	15.238
6	526.844,579 666.517,974	7	526.821,234 666.514,058	23.671
8	526.806,678 666.510,552	9	526.787,35 666.501,23	21.459
10	526.770,513 666.492,993	11	526.753,852 666.486,333	17.943

Punct început	X / Y	Punct sfârșit	X / Y	Lungime segment (** (m))
11	526.753,852 666.486,333	12	526.739,646 666.481,425	15.03
13	526.725,756 666.478,06	14	526.713,83 666.473,328	12.83
15	526.689,452 666.462,286	16	526.672,791 666.454,925	18.215
17	526.663,888 666.449,903	18	526.678,922 666.431,277	23.936
19	526.690,348 666.409,321	20	526.737,639 666.431,684	52.312
21	526.750,983 666.436,066	22	526.761,204 666.439,423	10.758
23	526.831,836 666.467,467	24	526.831,648 666.455,195	12.273
25	526.840,847 666.423,809	26	526.847,873 666.398,886	25.894
27	526.859,449 666.401,124	28	526.866,938 666.406,81	9.403
29	526.871,989 666.429,692	30	526.911,47 666.430,535	39.49
31	526.906,964 666.462,51	32	526.908,506 666.484,834	22.377

Punct început	X / Y	Punct sfârșit	X / Y	Lungime segment (** (m))
12	526.739,646 666.481,425	13	526.725,756 666.478,06	14.292
14	526.713,83 666.473,328	15	526.689,452 666.462,286	26.762
16	526.672,791 666.454,925	17	526.663,888 666.449,903	10.222
18	526.678,922 666.431,277	19	526.690,348 666.409,321	24.751
20	526.737,639 666.431,684	21	526.750,983 666.436,066	14.045
22	526.761,204 666.439,423	23	526.831,836 666.467,467	75.996
24	526.831,648 666.455,195	25	526.840,847 666.423,809	32.706
26	526.847,873 666.398,886	27	526.859,449 666.401,124	11.79
28	526.866,938 666.406,81	29	526.871,989 666.429,692	23.433
30	526.911,47 666.430,535	31	526.906,964 666.462,51	32.291
32	526.908,506 666.484,834	1	526.908,69 666.509,5	24.667

** Lungimile segmentelor sunt determinate în planul de proiecție Stereo 70 și sunt rotunjite la 1 milimetru.

*** Distanța dintre puncte este formată din segmente cumulate ce sunt mai mici decât valoarea 1 milimetru.

**DATE DESPRE IMOBILUL NR. 4404**

Oficiul de Cadastru și Publicitate Imobiliară SUCEAVA
Biroul de Cadastru și Publicitate Imobiliară Campulung Moldovenesc

A. Partea I. Descrierea imobilului

TEREN Extravilan

Adresa: Jud. Suceava, Loc numit Obcina

Nr. Crt	Nr cadastral Nr. topografic	Suprafața* (mp)	Observații / Referințe
A1		17.488	Sector cadastral:84 Teren neimprejmit;

B. Partea II. Proprietari și acte

Inscrieri privitoare la dreptul de proprietate și alte drepturi reale		Referințe
4404 / 18/12/2022		
Act Normativ nr. Lege nr. 7, din 13/03/1996 emis de Parlamentul României;		
B1	Intabulare, drept de PROPRIETATE, dobândit prin Lege, cota actuala 1/1 1) NEIDENTIFICAT NEIDENTIFICAT	A1
Act Administrativ nr. Adeverință nr. 1332, din 24/10/2022 emis de Primăria Comunei Pojorâta;		
B2	Se notează posesia faptică în favoarea lui 1) BOSÎNCEANU EUGENIA	A1

C. Partea III. SARCINI .

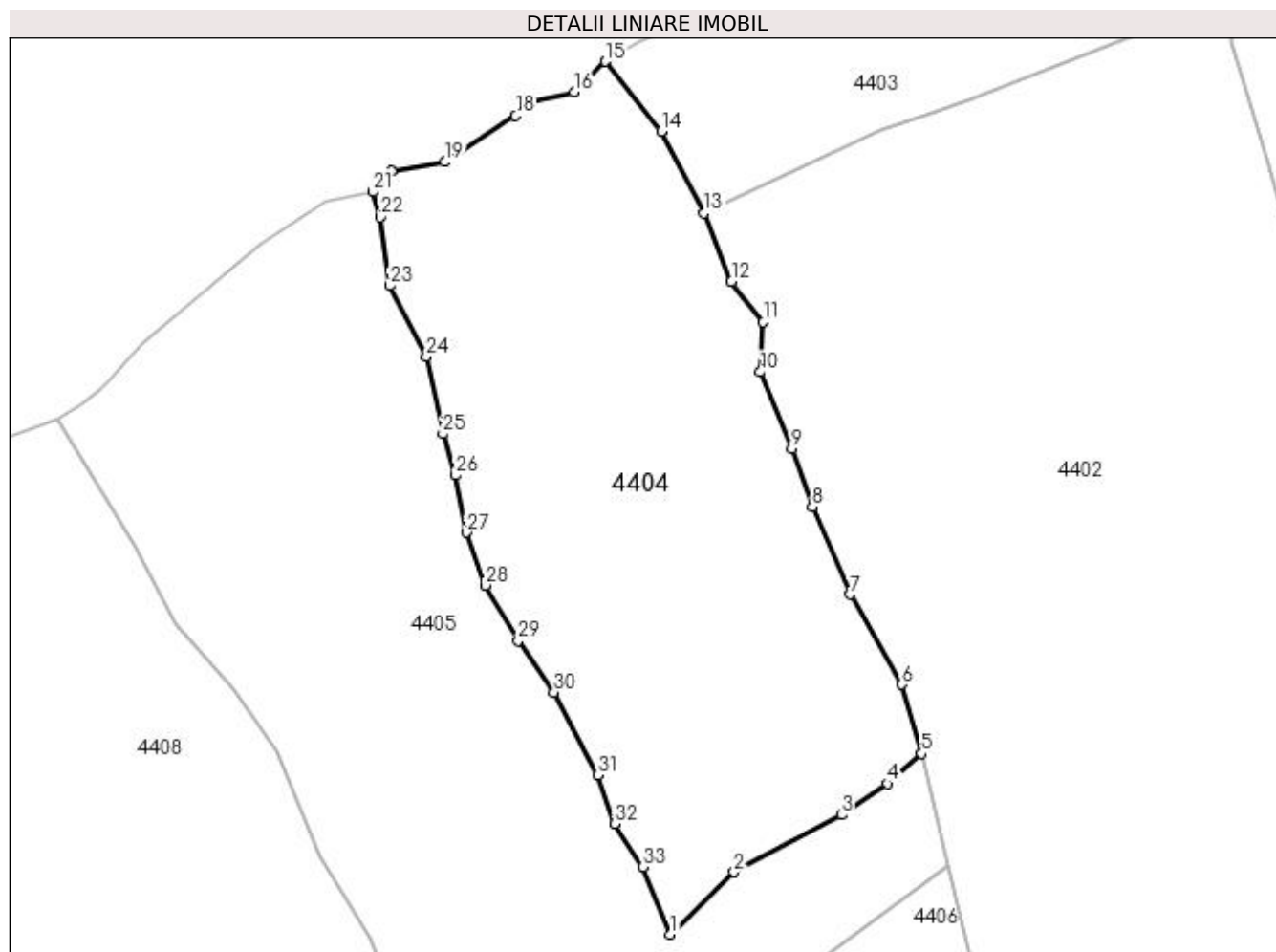
Inscrieri privind dezmembramintele dreptului de proprietate, drepturi reale de garanție și sarcini	Referințe
NU SUNT	

Anexa Nr. 1 La Partea I

Teren

Nr cadastral	Suprafața (mp)*	Observații / Referințe
	17.488	

* Suprafața este determinată în planul de proiecție Stereo 70.



Date referitoare la teren

Crt	Categorie folosință	Intra vilan	Suprafața (mp)	Tarla	Parcelă	Nr. topo	Observații / Referințe
1	pașune	NU	17.488	-	-	-	

Lungime Segmente

1) Valorile lungimilor segmentelor sunt obținute din proiecție în plan.

Punct început	X / Y	Punct sfârșit	X / Y	Lungime segment (** (m)
1	526.681,263 666.216,337	2	526.698,325 666.232,997	23.847
3	526.727,077 666.248,286	4	526.739,374 666.256,639	14.866
5	526.748,608 666.264,715	6	526.743,316 666.283,176	19.205
7	526.729,365 666.307,264	8	526.719,322 666.330,728	25.523
9	526.713,757 666.346,256	10	526.705,372 666.366,816	22.204

Punct început	X / Y	Punct sfârșit	X / Y	Lungime segment (** (m)
2	526.698,325 666.232,997	3	526.727,077 666.248,286	32.564
4	526.739,374 666.256,639	5	526.748,608 666.264,715	12.267
6	526.743,316 666.283,176	7	526.729,365 666.307,264	27.836
8	526.719,322 666.330,728	9	526.713,757 666.346,256	16.495
10	526.705,372 666.366,816	11	526.706,203 666.380,194	13.404

Punct început	X / Y	Punct sfârșit	X / Y	Lungime segment (** (m)
11	526.706,203 666.380,194	12	526.697,647 666.390,967	13.757
13	526.690,348 666.409,321	14	526.678,922 666.431,277	24.751
15	526.663,888 666.449,903	16	526.655,558 666.441,713	11.682
17	526.643,583 666.438,829	18	526.639,888 666.435,415	5.031
19	526.620,892 666.423,018	20	526.606,633 666.420,647	14.455
21	526.601,556 666.415,005	22	526.603,71 666.408,317	7.026
23	526.606,143 666.389,871	24	526.615,986 666.370,948	21.33
25	526.620,382 666.350,271	26	526.623,679 666.339,218	11.534
27	526.626,662 666.323,862	28	526.631,732 666.309,714	15.029
29	526.640,539 666.294,955	30	526.650,205 666.281,122	16.876
31	526.661,846 666.258,916	32	526.666,343 666.245,888	13.782
33	526.673,983 666.234,371	1	526.681,263 666.216,337	19.448

Punct început	X / Y	Punct sfârșit	X / Y	Lungime segment (** (m)
12	526.697,647 666.390,967	13	526.690,348 666.409,321	19.752
14	526.678,922 666.431,277	15	526.663,888 666.449,903	23.936
16	526.655,558 666.441,713	17	526.643,583 666.438,829	12.317
18	526.639,888 666.435,415	19	526.620,892 666.423,018	22.683
20	526.606,633 666.420,647	21	526.601,556 666.415,005	7.59
22	526.603,71 666.408,317	23	526.606,143 666.389,871	18.606
24	526.615,986 666.370,948	25	526.620,382 666.350,271	21.139
26	526.623,679 666.339,218	27	526.626,662 666.323,862	15.643
28	526.631,732 666.309,714	29	526.640,539 666.294,955	17.187
30	526.650,205 666.281,122	31	526.661,846 666.258,916	25.072
32	526.666,343 666.245,888	33	526.673,983 666.234,371	13.821

** Lungimile segmentelor sunt determinate în planul de proiecție Stereo 70 și sunt rotunjite la 1 milimetru.

*** Distanța dintre puncte este formată din segmente cumulate ce sunt mai mici decât valoarea 1 milimetru.

**DATE DESPRE IMOBILUL NR. 4405**

Oficiul de Cadastru și Publicitate Imobiliară SUCEAVA
Biroul de Cadastru și Publicitate Imobiliară Campulung Moldovenesc

A. Partea I. Descrierea imobilului

TEREN Extravilan

Adresa: Jud. Suceava, Loc numit Obcina

Nr. Crt	Nr cadastral Nr. topografic	Suprafața* (mp)	Observații / Referințe
A1	31166	23.184	Sector cadastral:84 Teren neimprejmuit; CF 31166, nr. top. 3262/2

B. Partea II. Proprietari și acte

Inscrieri privitoare la dreptul de proprietate și alte drepturi reale	Referințe
4405 / 18/12/2022	
Act Normativ nr. Lege nr. 7, din 13/03/1996 emis de Parlamentul României;	
B1	A1
Intabulare, drept de PROPRIETATE, dobandit prin Lege, cota actuala 1/1 1) NEIDENTIFICAT NEIDENTIFICAT	
Act Administrativ nr. Adeverință nr. 1333, din 24/10/2022 emis de Primăria Comunei Pojorâta;	
B2	A1
Se notează posesia faptică în favoarea lui 1) MAXIM SAMUILĂ-RODICA	

C. Partea III. SARCINI .

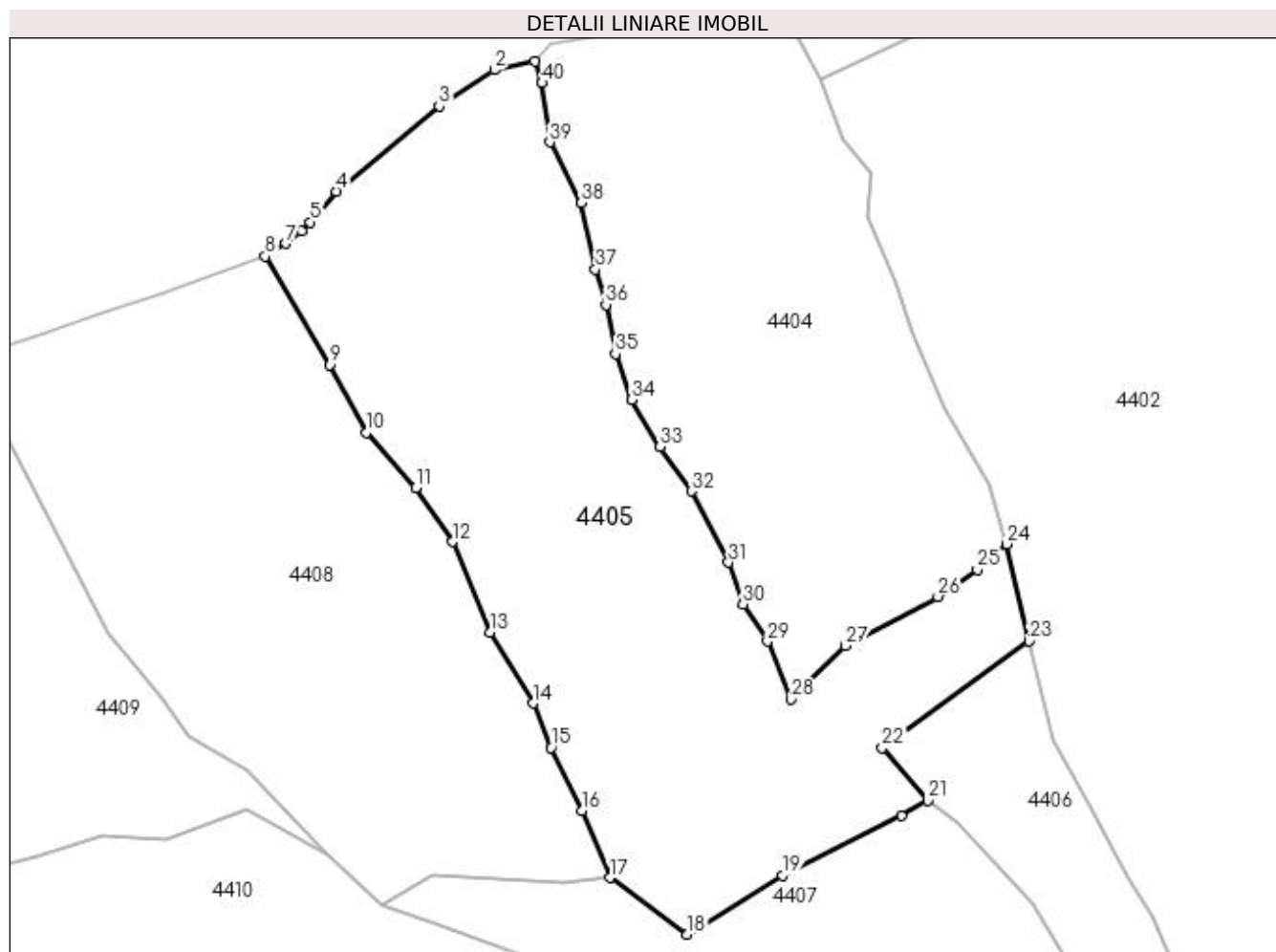
Inscrieri privind dezmembramintele dreptului de proprietate, drepturi reale de garanție și sarcini	Referințe
NU SUNT	

Anexa Nr. 1 La Partea I

Teren

Nr cadastral	Suprafața (mp)*	Observații / Referințe
31166	23.184	CF 31166, nr. top. 3262/2

* Suprafața este determinată în planul de proiecție Stereo 70.



Date referitoare la teren

Crt	Categorie folosință	Intra vilan	Suprafața (mp)	Tarla	Parcelă	Nr. topo	Observații / Referințe
1	pasune	NU	23.184	-	-	-	

Lungime Segmente

1) Valorile lungimilor segmentelor sunt obținute din proiecție în plan.

Punct început	X / Y	Punct sfârșit	X / Y	Lungime segment (** (m)
1	526.601,556 666.415,005	2	526.588,848 666.412,342	12.984
3	526.571,629 666.401,069	4	526.539,602 666.374,537	41.589
5	526.531,455 666.364,939	6	526.528,907 666.362,071	3.836
7	526.523,886 666.358,283	8	526.517,39 666.354,284	7.628
9	526.537,54 666.320,539	10	526.548,912 666.299,388	24.014

Punct început	X / Y	Punct sfârșit	X / Y	Lungime segment (** (m)
2	526.588,848 666.412,342	3	526.571,629 666.401,069	20.581
4	526.539,602 666.374,537	5	526.531,455 666.364,939	12.589
6	526.528,907 666.362,071	7	526.523,886 666.358,283	6.29
8	526.517,39 666.354,284	9	526.537,54 666.320,539	39.303
10	526.548,912 666.299,388	11	526.564,3 666.282,134	23.119

Punct început	X / Y	Punct sfârșit	X / Y	Lungime segment (** (m)
11	526.564,3 666.282,134	12	526.575,85 666.265,382	20.348
13	526.587,471 666.237,18	14	526.601,018 666.215,103	25.902
15	526.606,542 666.201,271	16	526.616,26 666.181,682	21.867
17	526.624,834 666.160,672	18	526.648,935 666.143,072	29.843
19	526.678,646 666.161,479	20	526.715,733 666.180,024	41.465
21	526.723,868 666.184,781	22	526.709,816 666.201,178	21.594
23	526.755,545 666.234,469	24	526.748,608 666.264,715	31.031
25	526.739,374 666.256,639	26	526.727,077 666.248,286	14.866
27	526.698,325 666.232,997	28	526.681,263 666.216,337	23.847
29	526.673,983 666.234,371	30	526.666,343 666.245,888	13.821
31	526.661,846 666.258,916	32	526.650,205 666.281,122	25.072
33	526.640,539 666.294,955	34	526.631,732 666.309,714	17.187
35	526.626,662 666.323,862	36	526.623,679 666.339,218	15.643
37	526.620,382 666.350,271	38	526.615,986 666.370,948	21.139
39	526.606,143 666.389,871	40	526.603,71 666.408,317	18.606

Punct început	X / Y	Punct sfârșit	X / Y	Lungime segment (** (m)
12	526.575,85 666.265,382	13	526.587,471 666.237,18	30.502
14	526.601,018 666.215,103	15	526.606,542 666.201,271	14.894
16	526.616,26 666.181,682	17	526.624,834 666.160,672	22.692
18	526.648,935 666.143,072	19	526.678,646 666.161,479	34.951
20	526.715,733 666.180,024	21	526.723,868 666.184,781	9.424
22	526.709,816 666.201,178	23	526.755,545 666.234,469	56.564
24	526.748,608 666.264,715	25	526.739,374 666.256,639	12.267
26	526.727,077 666.248,286	27	526.698,325 666.232,997	32.564
28	526.681,263 666.216,337	29	526.673,983 666.234,371	19.448
30	526.666,343 666.245,888	31	526.661,846 666.258,916	13.782
32	526.650,205 666.281,122	33	526.640,539 666.294,955	16.876
34	526.631,732 666.309,714	35	526.626,662 666.323,862	15.029
36	526.623,679 666.339,218	37	526.620,382 666.350,271	11.534
38	526.615,986 666.370,948	39	526.606,143 666.389,871	21.33
40	526.603,71 666.408,317	1	526.601,556 666.415,005	7.026

** Lungimile segmentelor sunt determinate în planul de proiecție Stereo 70 și sunt rotunjite la 1 milimetru.

*** Distanța dintre puncte este formată din segmente cumulate ce sunt mai mici decât valoarea 1 milimetru.

**DATE DESPRE IMOBILUL NR. 4406**

Oficiul de Cadastru și Publicitate Imobiliară SUCEAVA
Biroul de Cadastru și Publicitate Imobiliară Campulung Moldovenesc

A. Partea I. Descrierea imobilului

TEREN Extravilan

Adresa: Jud. Suceava, Loc numit Obcina

Nr. Crt	Nr cadastral Nr. topografic	Suprafața* (mp)	Observații / Referințe
A1	31167	6.548	Sector cadastral:84 Teren neimprejmuit; CF 31167, parte din nr. top. 3263/3

B. Partea II. Proprietari și acte

Inscrieri privitoare la dreptul de proprietate și alte drepturi reale		Referințe
4406 / 18/12/2022		
Act Normativ nr. Lege nr. 7, din 13/03/1996 emis de Parlamentul României;		
B1	Inscrierea provizorie, drept de PROPRIETATE, dobandit prin Lege, cota actuala 1/1 1) COMUNA POJORÂTA, CIF:4441425	A1

C. Partea III. SARCINI .

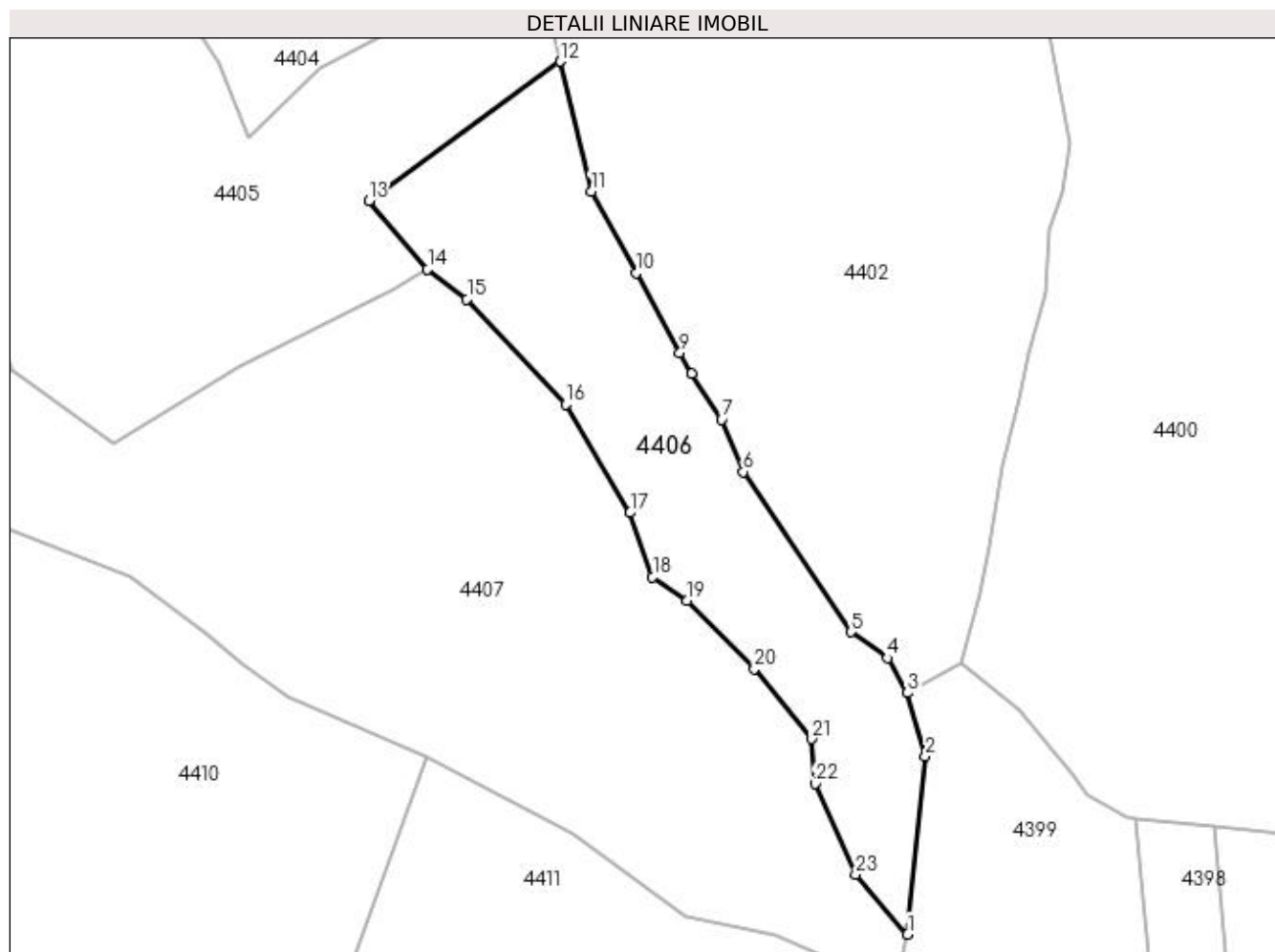
Inscrieri privind dezmembramintele dreptului de proprietate, drepturi reale de garanție și sarcini	Referințe
NU SUNT	

Anexa Nr. 1 La Partea I

Teren

Nr cadastral	Suprafața (mp)*	Observații / Referințe
31167	6.548	CF 31167, parte din nr. top. 3263/3

* Suprafața este determinată în planul de proiecție Stereo 70.



Date referitoare la teren

Crt	Categorie folosință	Intra vilan	Suprafața (mp)	Tarla	Parcelă	Nr. topo	Observații / Referințe
1	pasune	NU	6.548	-	-	-	

Lungime Segmente

1) Valorile lungimilor segmentelor sunt obținute din proiecție în plan.

Punct început	X / Y	Punct sfârșit	X / Y	Lungime segment (** (m)
1	526.838,597 666.025,944	2	526.842,855 666.068,505	42.773
3	526.838,597 666.083,638	4	526.833,777 666.091,956	9.614
5	526.825,054 666.098,179	6	526.799,294 666.136,43	46.116
7	526.794,138 666.148,937	8	526.786,906 666.159,866	13.105
9	526.784,137 666.164,805	10	526.773,832 666.183,989	21.777

Punct început	X / Y	Punct sfârșit	X / Y	Lungime segment (** (m)
2	526.842,855 666.068,505	3	526.838,597 666.083,638	15.721
4	526.833,777 666.091,956	5	526.825,054 666.098,179	10.715
6	526.799,294 666.136,43	7	526.794,138 666.148,937	13.528
8	526.786,906 666.159,866	9	526.784,137 666.164,805	5.662
10	526.773,832 666.183,989	11	526.763,03 666.203,474	22.279

Punct început	X / Y	Punct sfârșit	X / Y	Lungime segment (** (m)
11	526.763,03 666.203,474	12	526.755,545 666.234,469	31.886
13	526.709,816 666.201,178	14	526.723,868 666.184,781	21.594
15	526.733,29 666.177,674	16	526.756,859 666.152,546	34.452
17	526.772,291 666.126,673	18	526.777,666 666.111,331	16.256
19	526.785,954 666.105,752	20	526.802,012 666.089,39	22.925
21	526.815,726 666.072,669	22	526.816,455 666.061,944	10.75
23	526.826,213 666.040,307	1	526.838,597 666.025,944	18.965

Punct început	X / Y	Punct sfârșit	X / Y	Lungime segment (** (m)
12	526.755,545 666.234,469	13	526.709,816 666.201,178	56.564
14	526.723,868 666.184,781	15	526.733,29 666.177,674	11.802
16	526.756,859 666.152,546	17	526.772,291 666.126,673	30.126
18	526.777,666 666.111,331	19	526.785,954 666.105,752	9.991
20	526.802,012 666.089,39	21	526.815,726 666.072,669	21.626
22	526.816,455 666.061,944	23	526.826,213 666.040,307	23.736

** Lungimile segmentelor sunt determinate în planul de proiecție Stereo 70 și sunt rotunjite la 1 milimetru.

*** Distanța dintre puncte este formată din segmente cumulate ce sunt mai mici decât valoarea 1 milimetru.

**DATE DESPRE IMOBILUL NR. 4407**

Oficiul de Cadastru și Publicitate Imobiliară SUCEAVA
Biroul de Cadastru și Publicitate Imobiliară Campulung Moldovenesc

A. Partea I. Descrierea imobilului

TEREN Extravilan

Adresa: Jud. Suceava, Loc numit Obcina

Nr. Crt	Nr cadastral Nr. topografic	Suprafața* (mp)	Observații / Referințe
A1	31164	16.592	Sector cadastral:84 Teren neimprejmuit; CF 31164, 31165, 31167, parte din nr. top. 3279/5, 3263/1, 3279/4, 3263/3

B. Partea II. Proprietari și acte

Inscrieri privitoare la dreptul de proprietate și alte drepturi reale	Referințe
4407 / 18/12/2022	
Act Normativ nr. Lege nr. 7, din 13/03/1996 emis de Parlamentul României;	
B1	A1
Inscrierea provizorie, drept de PROPRIETATE, dobandit prin Lege, cota actuala 1/1 1) COMUNA POJORÂTA, CIF:4441425	

C. Partea III. SARCINI .

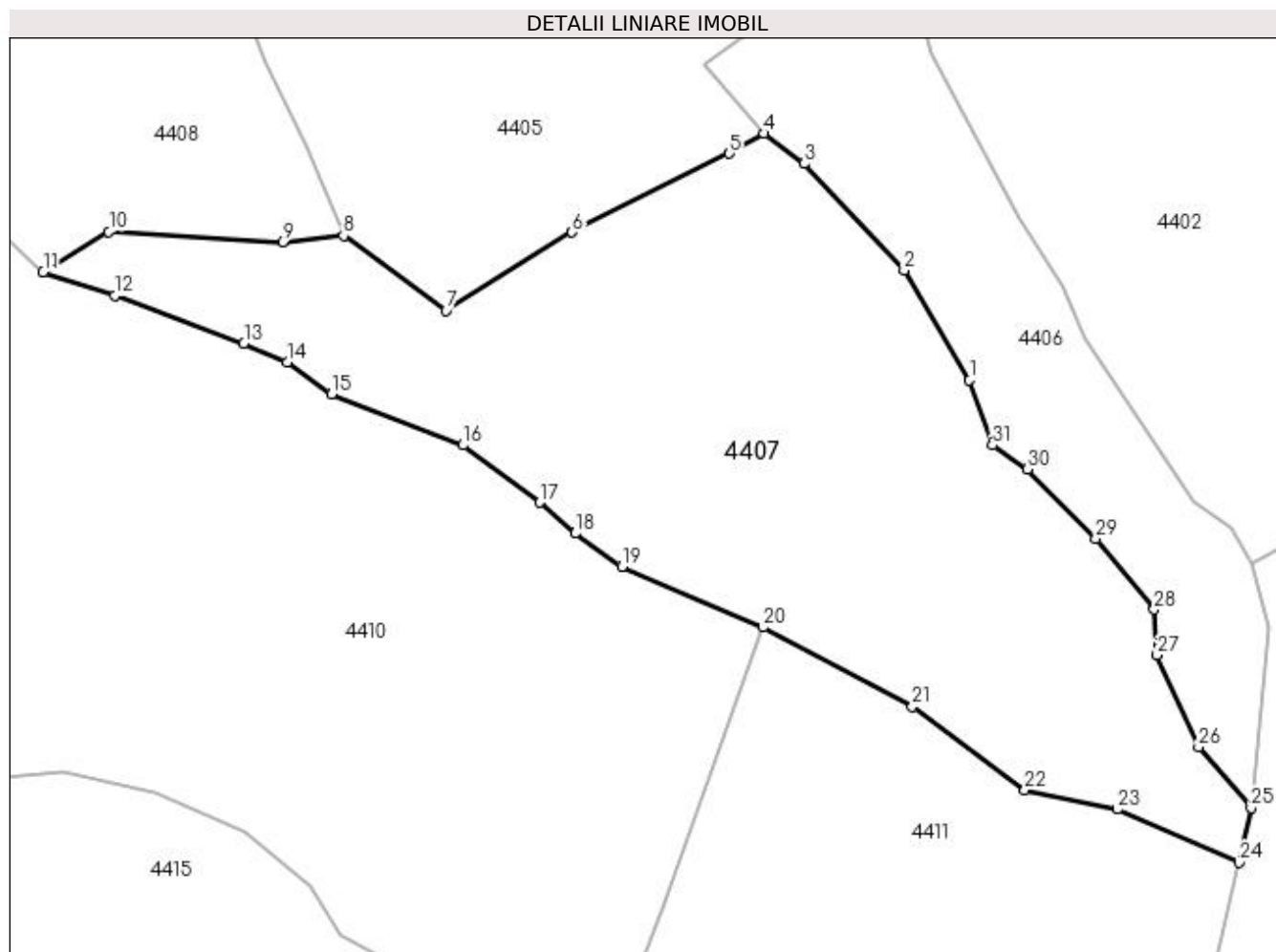
Inscrieri privind dezmembramintele dreptului de proprietate, drepturi reale de garanție și sarcini	Referințe
NU SUNT	

Anexa Nr. 1 La Partea I

Teren

Nr cadastral	Suprafața (mp)*	Observații / Referințe
31164	16.592	CF 31164, 31165, 31167, parte din nr. top. 3279/5, 3263/1, 3279/4, 3263/3

* Suprafața este determinată în planul de proiecție Stereo 70.



Date referitoare la teren

Crt	Categorie folosință	Intra vilan	Suprafața (mp)	Tarla	Parcelă	Nr. topo	Observații / Referințe
1	pașune	NU	16.592	-	-	-	

Lungime Segmente

1) Valorile lungimilor segmentelor sunt obținute din proiecție în plan.

Punct început	X / Y	Punct sfârșit	X / Y	Lungime segment (** (m)
1	526.772,291 666.126,673	2	526.756,859 666.152,546	30.126
3	526.733,29 666.177,674	4	526.723,868 666.184,781	11.802
5	526.715,733 666.180,024	6	526.678,646 666.161,479	41.465
7	526.648,935 666.143,072	8	526.624,834 666.160,672	29.843
9	526.610,434 666.159,144	10	526.569,526 666.161,665	40.986

Punct început	X / Y	Punct sfârșit	X / Y	Lungime segment (** (m)
2	526.756,859 666.152,546	3	526.733,29 666.177,674	34.452
4	526.723,868 666.184,781	5	526.715,733 666.180,024	9.424
6	526.678,646 666.161,479	7	526.648,935 666.143,072	34.951
8	526.624,834 666.160,672	9	526.610,434 666.159,144	14.481
10	526.569,526 666.161,665	11	526.554,054 666.152,156	18.161

Punct început	X / Y	Punct sfârșit	X / Y	Lungime segment (** (m)
11	526.554,054 666.152,156	12	526.570,89 666.146,591	17.732
13	526.601,331 666.135,377	14	526.611,522 666.130,966	11.105
15	526.621,944 666.123,324	16	526.652,923 666.111,39	33.198
17	526.670,966 666.097,885	18	526.679,38 666.090,621	11.116
19	526.690,386 666.082,755	20	526.723,597 666.068,49	36.145
21	526.758,742 666.049,766	22	526.785,322 666.030,205	33.002
23	526.807,054 666.025,63	24	526.835,712 666.013,126	31.267
25	526.838,597 666.025,944	26	526.826,213 666.040,307	18.965
27	526.816,455 666.061,944	28	526.815,726 666.072,669	10.75
29	526.802,012 666.089,39	30	526.785,954 666.105,752	22.925
31	526.777,666 666.111,331	1	526.772,291 666.126,673	16.256

Punct început	X / Y	Punct sfârșit	X / Y	Lungime segment (** (m)
12	526.570,89 666.146,591	13	526.601,331 666.135,377	32.441
14	526.611,522 666.130,966	15	526.621,944 666.123,324	12.924
16	526.652,923 666.111,39	17	526.670,966 666.097,885	22.537
18	526.679,38 666.090,621	19	526.690,386 666.082,755	13.528
20	526.723,597 666.068,49	21	526.758,742 666.049,766	39.822
22	526.785,322 666.030,205	23	526.807,054 666.025,63	22.208
24	526.835,712 666.013,126	25	526.838,597 666.025,944	13.139
26	526.826,213 666.040,307	27	526.816,455 666.061,944	23.736
28	526.815,726 666.072,669	29	526.802,012 666.089,39	21.626
30	526.785,954 666.105,752	31	526.777,666 666.111,331	9.991

** Lungimile segmentelor sunt determinate în planul de proiecție Stereo 70 și sunt rotunjite la 1 milimetru.

*** Distanța dintre puncte este formată din segmente cumulate ce sunt mai mici decât valoarea 1 milimetru.

**DATE DESPRE IMOBILUL NR. 4408**

Oficiul de Cadastru și Publicitate Imobiliară SUCEAVA
 Biroul de Cadastru și Publicitate Imobiliară Campulung Moldovenesc

A. Partea I. Descrierea imobilului

TEREN Extravilan

Adresa: Jud. Suceava, Loc numit Obcina

Nr. Crt	Nr cadastral Nr. topografic	Suprafața* (mp)	Observații / Referințe
A1	32439	19.774	Sector cadastral:84 Teren neimprejmuit; Provenit din CF 32439, nr. cad. 32439

B. Partea II. Proprietari și acte

Inscrieri privitoare la dreptul de proprietate și alte drepturi reale		Referințe
19997 / 19/11/2021		
Act Notarial nr. 3960, din 16/11/2021 emis de PARIS-BRATU CLAUDIA;		
B1	Intabulare, drept de PROPRIETATEca bun propriu , cu titlu de donatie, dobandit prin Conventie, cota actuala 1/1 1) BURLACU ION	A1
8097 / 13/05/2022		
Act Administrativ nr. Legea nr. 7, din 13/03/1996 emis de Parlamentul României;		
B2	imobil aflat sub incidenta art.3 alin.(1) din Legea nr.17/07.03.2014	A1

C. Partea III. SARCINI .

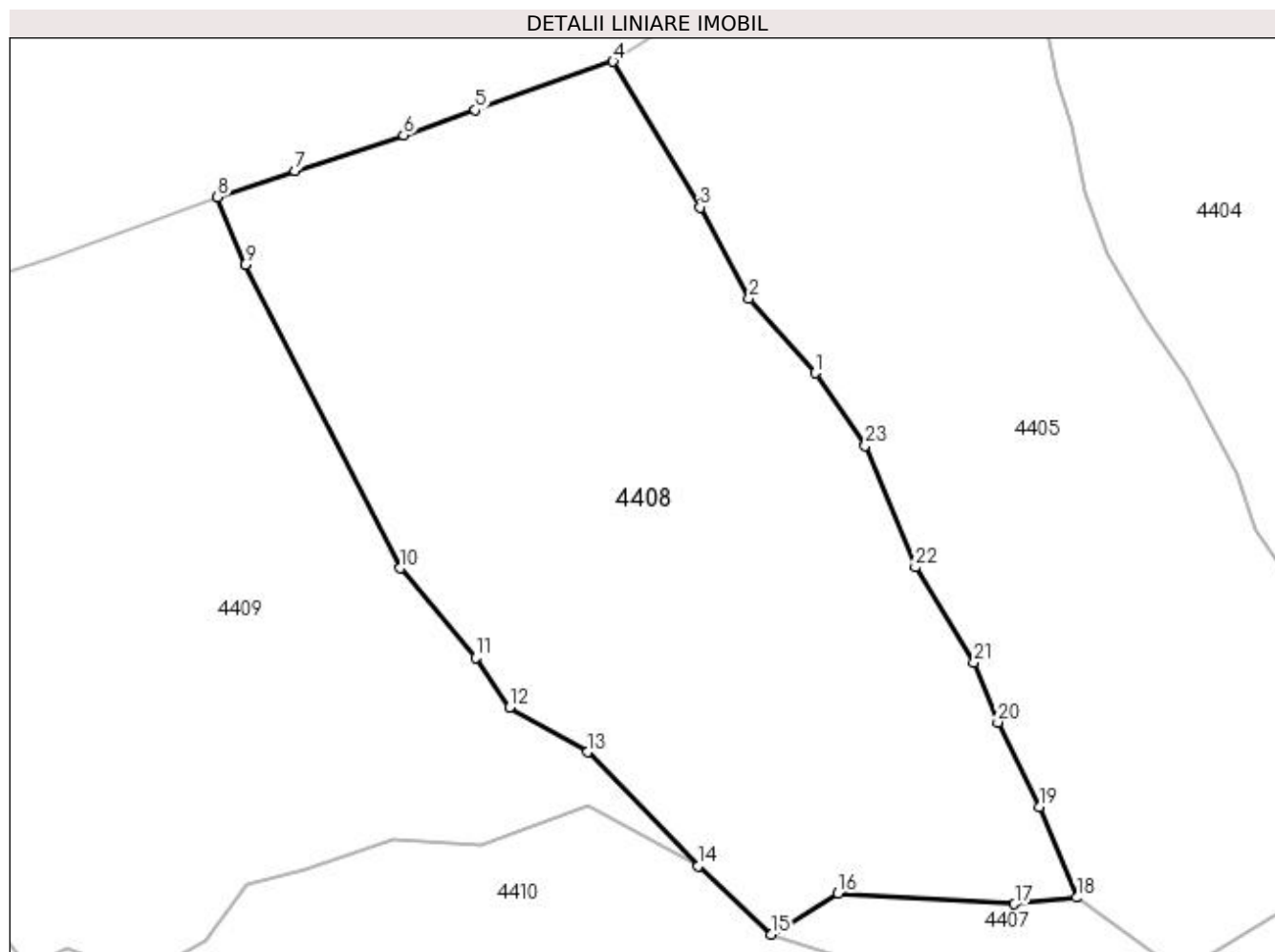
Inscrieri privind dezmembramintele dreptului de proprietate, drepturi reale de garanție și sarcini	Referințe
NU SUNT	

Anexa Nr. 1 La Partea I

Teren

Nr cadastral	Suprafața (mp)*	Observații / Referințe
32439	19.774	Provenit din CF 32439, nr. cad. 32439

* Suprafața este determinată în planul de proiecție Stereo 70.



Date referitoare la teren

Crt	Categorie folosință	Intravilan	Suprafața (mp)	Tarla	Parcelă	Nr. topo	Observații / Referințe
1	pasune	NU	19.774	-	-	-	

Lungime Segmente

1) Valorile lungimilor segmentelor sunt obținute din proiecție în plan.

Punct început	X / Y	Punct sfârșit	X / Y	Lungime segment (** (m)
1	526.564,3 666.282,134	2	526.548,912 666.299,388	23.119
3	526.537,54 666.320,539	4	526.517,39 666.354,284	39.303
5	526.485,457 666.343,033	6	526.468,858 666.337,262	17.574
7	526.443,627 666.329,004	8	526.425,743 666.322,95	18.881
9	526.432,145 666.307,228	10	526.468,151 666.236,966	78.95

Punct început	X / Y	Punct sfârșit	X / Y	Lungime segment (** (m)
2	526.548,912 666.299,388	3	526.537,54 666.320,539	24.014
4	526.517,39 666.354,284	5	526.485,457 666.343,033	33.857
6	526.468,858 666.337,262	7	526.443,627 666.329,004	26.548
8	526.425,743 666.322,95	9	526.432,145 666.307,228	16.975
10	526.468,151 666.236,966	11	526.485,54 666.216,214	27.074

Punct început	X / Y	Punct sfârșit	X / Y	Lungime segment (** (m)
11	526.485,54 666.216,214	12	526.493,37 666.204,678	13.942
13	526.511,494 666.194,376	14	526.537,064 666.167,952	36.77
15	526.554,054 666.152,156	16	526.569,526 666.161,665	18.161
17	526.610,434 666.159,144	18	526.624,834 666.160,672	14.481
19	526.616,26 666.181,682	20	526.606,542 666.201,271	21.867
21	526.601,018 666.215,103	22	526.587,471 666.237,18	25.902
23	526.575,85 666.265,382	1	526.564,3 666.282,134	20.348

Punct început	X / Y	Punct sfârșit	X / Y	Lungime segment (** (m)
12	526.493,37 666.204,678	13	526.511,494 666.194,376	20.847
14	526.537,064 666.167,952	15	526.554,054 666.152,156	23.199
16	526.569,526 666.161,665	17	526.610,434 666.159,144	40.986
18	526.624,834 666.160,672	19	526.616,26 666.181,682	22.692
20	526.606,542 666.201,271	21	526.601,018 666.215,103	14.894
22	526.587,471 666.237,18	23	526.575,85 666.265,382	30.502

** Lungimile segmentelor sunt determinate în planul de proiecție Stereo 70 și sunt rotunjite la 1 milimetru.

*** Distanța dintre puncte este formată din segmente cumulate ce sunt mai mici decât valoarea 1 milimetru.

**DATE DESPRE IMOBILUL NR. 4409**

Oficiul de Cadastru și Publicitate Imobiliară SUCEAVA
Biroul de Cadastru și Publicitate Imobiliară Campulung Moldovenesc

A. Partea I. Descrierea imobilului

TEREN Extravilan

Adresa: Jud. Suceava, Loc numit Obcina

Nr. Crt	Nr cadastral Nr. topografic	Suprafața* (mp)	Observații / Referințe
A1		20.419	Sector cadastral:84 Teren neimprejmuit;

B. Partea II. Proprietari și acte

Inscrieri privitoare la dreptul de proprietate și alte drepturi reale	Referințe
4409 / 18/12/2022	
Act Normativ nr. Lege nr. 7, din 13/03/1996 emis de Parlamentul României;	
B1	A1
Inscrierea provizorie, drept de PROPRIETATE, dobandit prin Lege, cota actuala 1/1 1) COMUNA POJORÂTA, CIF:4441425	

C. Partea III. SARCINI .

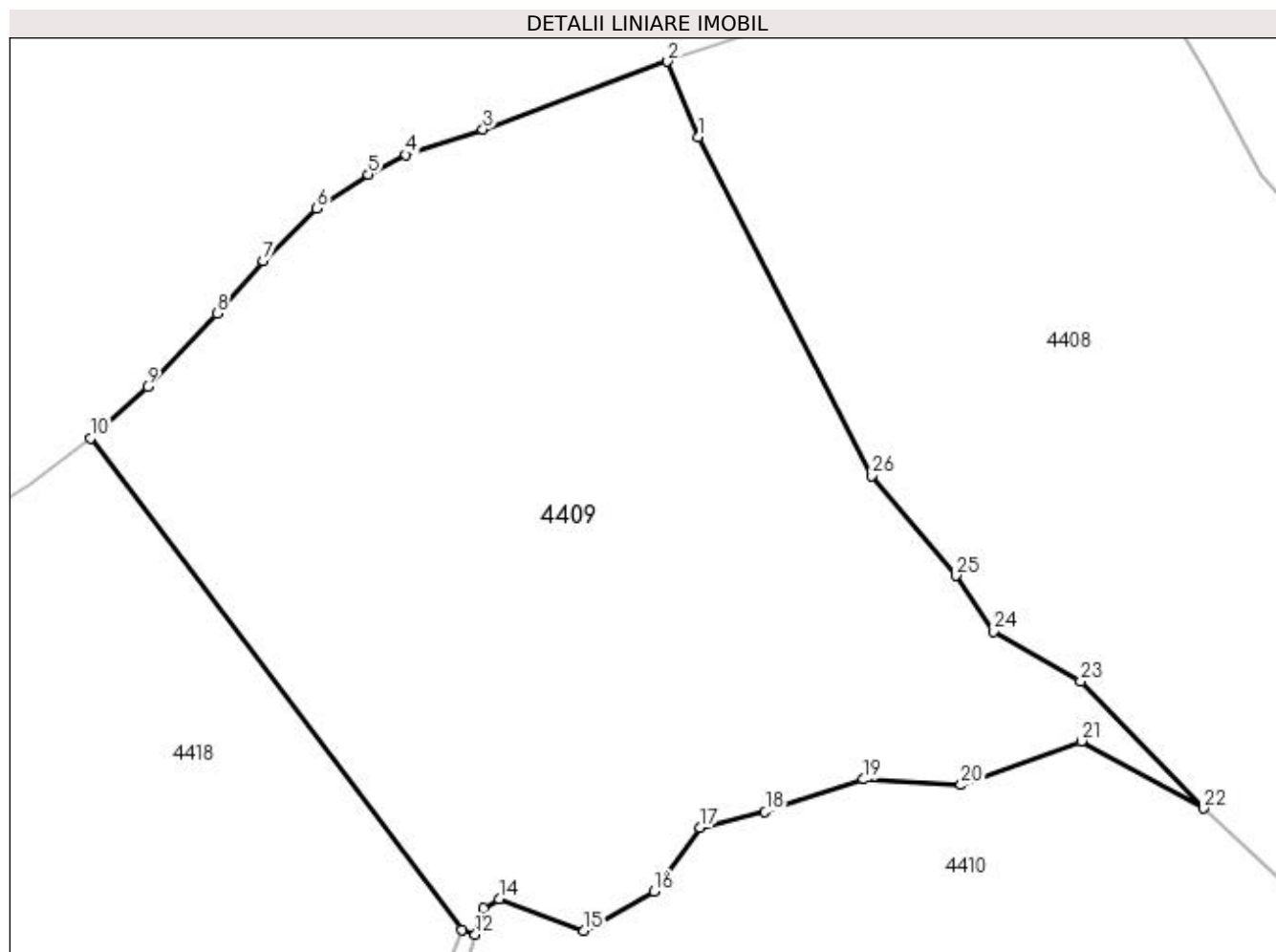
Inscrieri privind dezmembramintele dreptului de proprietate, drepturi reale de garanție și sarcini	Referințe
NU SUNT	

Anexa Nr. 1 La Partea I

Teren

Nr cadastral	Suprafața (mp)*	Observații / Referințe
	20.419	

* Suprafața este determinată în planul de proiecție Stereo 70.



Date referitoare la teren

Crt	Categorie folosință	Intra vilan	Suprafața (mp)	Tarla	Parcelă	Nr. topo	Observații / Referințe
1	pasune	NU	20.419	-	-	-	

Lungime Segmente

1) Valorile lungimilor segmentelor sunt obținute din proiecție în plan.

Punct început	X / Y	Punct sfârșit	X / Y	Lungime segment (** (m)
1	526.432,145 666.307,228	2	526.425,743 666.322,95	16.975
3	526.387,334 666.308,886	4	526.371,382 666.303,572	16.814
5	526.363,533 666.299,523	6	526.352,898 666.292,438	12.779
7	526.341,757 666.281,557	8	526.332,135 666.270,675	14.526
9	526.317,703 666.255,492	10	526.305,858 666.244,766	15.98

Punct început	X / Y	Punct sfârșit	X / Y	Lungime segment (** (m)
2	526.425,743 666.322,95	3	526.387,334 666.308,886	40.903
4	526.371,382 666.303,572	5	526.363,533 666.299,523	8.832
6	526.352,898 666.292,438	7	526.341,757 666.281,557	15.573
8	526.332,135 666.270,675	9	526.317,703 666.255,492	20.948
10	526.305,858 666.244,766	11	526.382,955 666.142,67	127.936

Punct început	X / Y	Punct sfârșit	X / Y	Lungime segment (** (m))	Punct început	X / Y	Punct sfârșit	X / Y	Lungime segment (** (m))
11	526.382,955 666.142,67	12	526.385,762 666.141,765	2.949	12	526.385,762 666.141,765	13	526.387,467 666.147,081	5.583
13	526.387,467 666.147,081	14	526.390,747 666.149,119	3.862	14	526.390,747 666.149,119	15	526.408,32 666.142,515	18.773
15	526.408,32 666.142,515	16	526.422,879 666.150,689	16.697	16	526.422,879 666.150,689	17	526.432,519 666.163,87	16.33
17	526.432,519 666.163,87	18	526.445,991 666.167,189	13.875	18	526.445,991 666.167,189	19	526.466,432 666.173,941	21.527
19	526.466,432 666.173,941	20	526.486,642 666.172,773	20.244	20	526.486,642 666.172,773	21	526.511,678 666.181,892	26.645
21	526.511,678 666.181,892	22	526.537,064 666.167,952	28.962	22	526.537,064 666.167,952	23	526.511,494 666.194,376	36.77
23	526.511,494 666.194,376	24	526.493,37 666.204,678	20.847	24	526.493,37 666.204,678	25	526.485,54 666.216,214	13.942
25	526.485,54 666.216,214	26	526.468,151 666.236,966	27.074	26	526.468,151 666.236,966	1	526.432,145 666.307,228	78.95

** Lungimile segmentelor sunt determinate în planul de proiecție Stereo 70 și sunt rotunjite la 1 milimetru.

*** Distanța dintre puncte este formată din segmente cumulate ce sunt mai mici decât valoarea 1 milimetru.

**DATE DESPRE IMOBILUL NR. 4410**

Oficiul de Cadastru și Publicitate Imobiliară SUCEAVA
Biroul de Cadastru și Publicitate Imobiliară Campulung Moldovenesc

A. Partea I. Descrierea imobilului

TEREN Extravilan

Adresa: Jud. Suceava, Loc numit Obcina

Nr. Crt	Nr cadastral Nr. topografic	Suprafața* (mp)	Observații / Referințe
A1	31164	38.927	Sector cadastral:84 Teren neimprejmuit; CF 31164, 31165, parte din nr. top. 3279/5, 3263/1, 3279/4

B. Partea II. Proprietari și acte

Inscrieri privitoare la dreptul de proprietate și alte drepturi reale	Referințe
4410 / 18/12/2022	
Act Normativ nr. Lege nr. 7, din 13/03/1996 emis de Parlamentul României;	
B1	A1
Intabulare, drept de PROPRIETATE, dobândit prin Lege, cota actuala 1/1 1) NEIDENTIFICAT NEIDENTIFICAT	
Act Administrativ nr. Adeverință nr. 1334, din 24/10/2022 emis de Primăria Comunei Pojorâta;	
B2	A1
Se notează posesia faptică în favoarea lui 1) IACOB DINU	

C. Partea III. SARCINI .

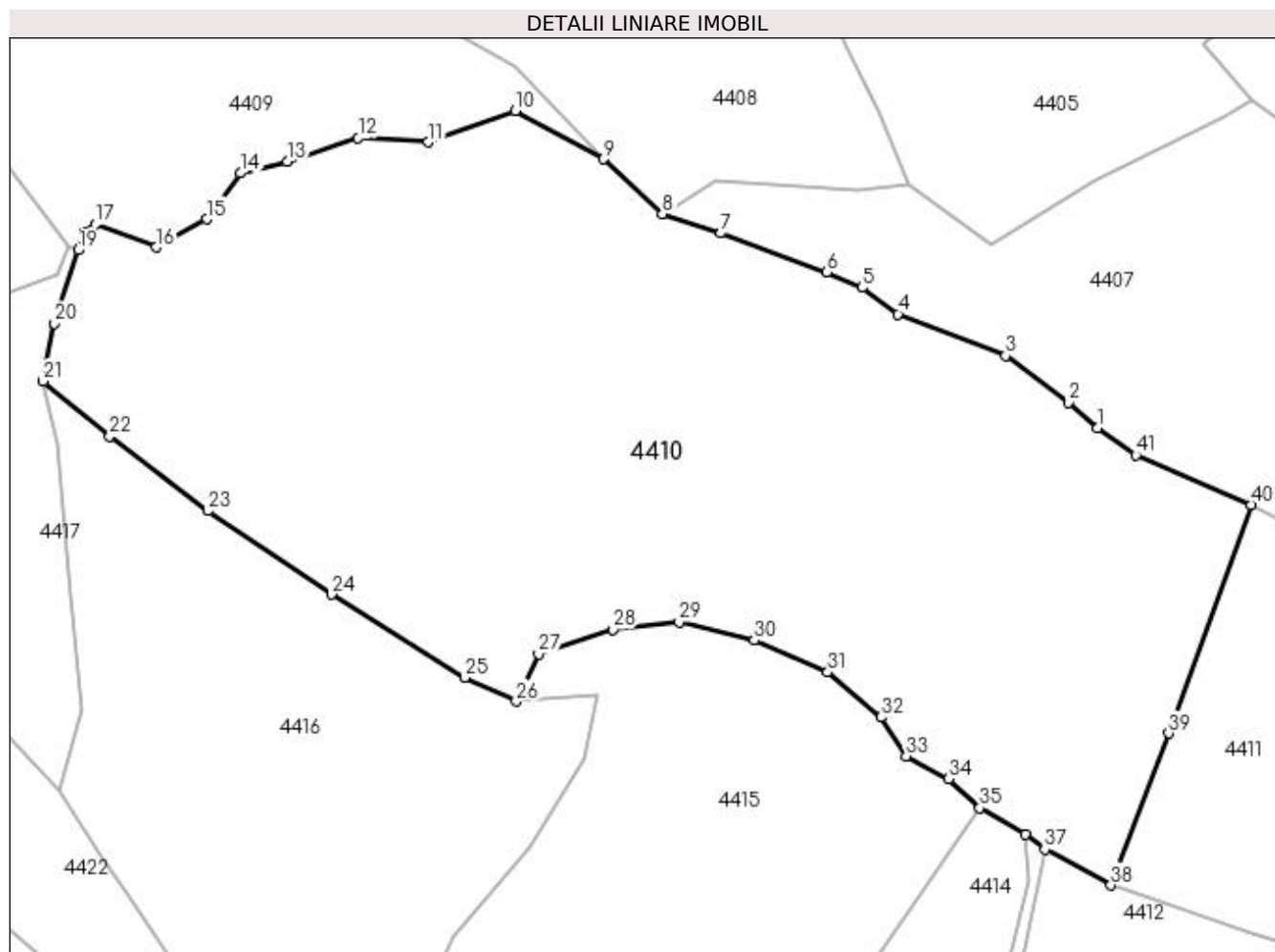
Inscrieri privind dezmembramintele dreptului de proprietate, drepturi reale de garanție și sarcini	Referințe
NU SUNT	

Anexa Nr. 1 La Partea I

Teren

Nr cadastral	Suprafața (mp)*	Observații / Referințe
31164	38.927	CF 31164, 31165, parte din nr. top. 3279/5, 3263/1, 3279/4

* Suprafața este determinată în planul de proiecție Stereo 70.



Date referitoare la teren

Crt	Categorie folosință	Intra vilan	Suprafața (mp)	Tarla	Parcelă	Nr. topo	Observații / Referințe
1	pașune	NU	38.927	-	-	-	

Lungime Segmente

1) Valorile lungimilor segmentelor sunt obținute din proiecție în plan.

Punct început	X / Y	Punct sfârșit	X / Y	Lungime segment
1	526.679,38 666.090,621	2	526.670,966 666.097,885	11.116
4	526.621,944 666.123,324	5	526.611,522 666.130,966	12.924
7	526.570,89 666.146,591	8	526.554,054 666.152,156	17.732
10	526.511,678 666.181,892	11	526.486,642 666.172,773	26.645
13	526.445,991 666.167,189	14	526.432,519 666.163,87	13.875
16	526.408,32 666.142,515	17	526.390,747 666.149,119	18.773
2	526.652,923 666.111,39	3	526.652,923 666.111,39	22.537
5	526.611,522 666.130,966	6	526.601,331 666.135,377	11.105
8	526.554,054 666.152,156	9	526.537,064 666.167,952	23.199
11	526.486,642 666.172,773	12	526.466,432 666.173,941	20.244
14	526.432,519 666.163,87	15	526.422,879 666.150,689	16.333
17	526.390,747 666.149,119	18	526.387,467 666.147,081	3.862
3	526.652,923 666.111,39	4	526.621,944 666.123,324	33.198
6	526.601,331 666.135,377	7	526.570,89 666.146,591	32.441
9	526.537,064 666.167,952	10	526.511,678 666.181,892	28.962
12	526.466,432 666.173,941	13	526.445,991 666.167,189	21.527
15	526.422,879 666.150,689	16	526.408,32 666.142,515	16.697
18	526.387,467 666.147,081	19	526.385,762 666.141,765	5.583

Punct început	X / Y	Punct sfârșit	X / Y	Lungime segment	Punct început	X / Y	Punct sfârșit	X / Y	Lungime segment	Punct început	X / Y	Punct sfârșit	X / Y	Lungime segment
19	526.385,762 666.141,765	20	526.378,975 666.120,6	22.227	20	526.378,975 666.120,6	21	526.375,696 666.103,994	16.927	21	526.375,696 666.103,994	22	526.394,918 666.088,152	24.909
22	526.394,918 666.088,152	23	526.423,085 666.066,628	35.449	23	526.423,085 666.066,628	24	526.458,785 666.042,653	43.003	24	526.458,785 666.042,653	25	526.497,171 666.018,737	45.227
25	526.497,171 666.018,737	26	526.512,0 666.011,868	16.343	26	526.512,0 666.011,868	27	526.518,343 666.025,521	15.055	27	526.518,343 666.025,521	28	526.539,917 666.032,562	22.694
28	526.539,917 666.032,562	29	526.558,871 666.034,656	19.069	29	526.558,871 666.034,656	30	526.580,468 666.029,381	22.232	30	526.580,468 666.029,381	31	526.601,704 666.020,263	23.111
31	526.601,704 666.020,263	32	526.617,08 666.007,303	20.109	32	526.617,08 666.007,303	33	526.624,246 665.996,033	13.355	33	526.624,246 665.996,033	34	526.636,51 665.989,497	13.897
34	526.636,51 665.989,497	35	526.645,455 665.981,106	12.265	35	526.645,455 665.981,106	36	526.658,475 665.973,474	15.092	36	526.658,475 665.973,474	37	526.664,201 665.969,217	7.135
37	526.664,201 665.969,217	38	526.683,238 665.958,896	21.655	38	526.683,238 665.958,896	39	526.699,86 666.002,628	46.784	39	526.699,86 666.002,628	40	526.723,597 666.068,49	70.009
40	526.723,597 666.068,49	41	526.690,386 666.082,755	36.145	41	526.690,386 666.082,755	1	526.679,38 666.090,621	13.528					

** Lungimile segmentelor sunt determinate în planul de proiecție Stereo 70 și sunt rotunjite la 1 milimetru.

*** Distanța dintre puncte este formată din segmente cumulate ce sunt mai mici decât valoarea 1 milimetru.

**DATE DESPRE IMOBILUL NR. 4411**

Oficiul de Cadastru și Publicitate Imobiliară SUCEAVA
Biroul de Cadastru și Publicitate Imobiliară Campulung Moldovenesc

A. Partea I. Descrierea imobilului

TEREN Extravilan

Adresa: Jud. Suceava, Loc numit Obcina

Nr. Crt	Nr cadastral Nr. topografic	Suprafața* (mp)	Observații / Referințe
A1	31423	17.724	Sector cadastral:84 Teren neimprejmuit; Provenit din CF 31423, nr. cad. 31423, CF 31164, 31165, parte din nr. top. 3279/5, 3263/1, 3279/4

B. Partea II. Proprietari și acte

Inscrieri privitoare la dreptul de proprietate și alte drepturi reale		Referințe
13012 / 25/08/2014		
Act Notarial nr. 61, din 19/08/2014 emis de Taran Liliana;		
B1	Intabulare, drept de PROPRIETATE, dobandit prin Succesiune, cota actuala 2160/17724 1) NUȚESCU DINU	A1
Act Notarial nr. 948, din 19/08/2014 emis de Taran Liliana;		
B2	Intabulare, drept de PROPRIETATE, dobandit prin Iesire Din Indiviziune, cota actuala 15120/17724 1) NUȚESCU DINU	A1
4411 / 18/12/2022		
Act Normativ nr. Lege nr. 7, din 13/03/1996 emis de Parlamentul României;		
B3	Intabulare, drept de PROPRIETATE, dobandit prin Lege, cota actuala 444/17724 1) NEIDENTIFICAT NEIDENTIFICAT	A1
Act Administrativ nr. Adeverință nr. 1335, din 24/10/2022 emis de Primăria Comunei Pojorâta;		
B4	Se notează posesia faptică în favoarea lui 1) NUȚESCU DINU	A1
13012 / 25/08/2014		
Act Notarial nr. 948, din 19/08/2014 emis de Taran Liliana;		
B5	Imobil aflat sub incidenta art.3 alin.(1) din Legea 17/2014	A1

C. Partea III. SARCINI

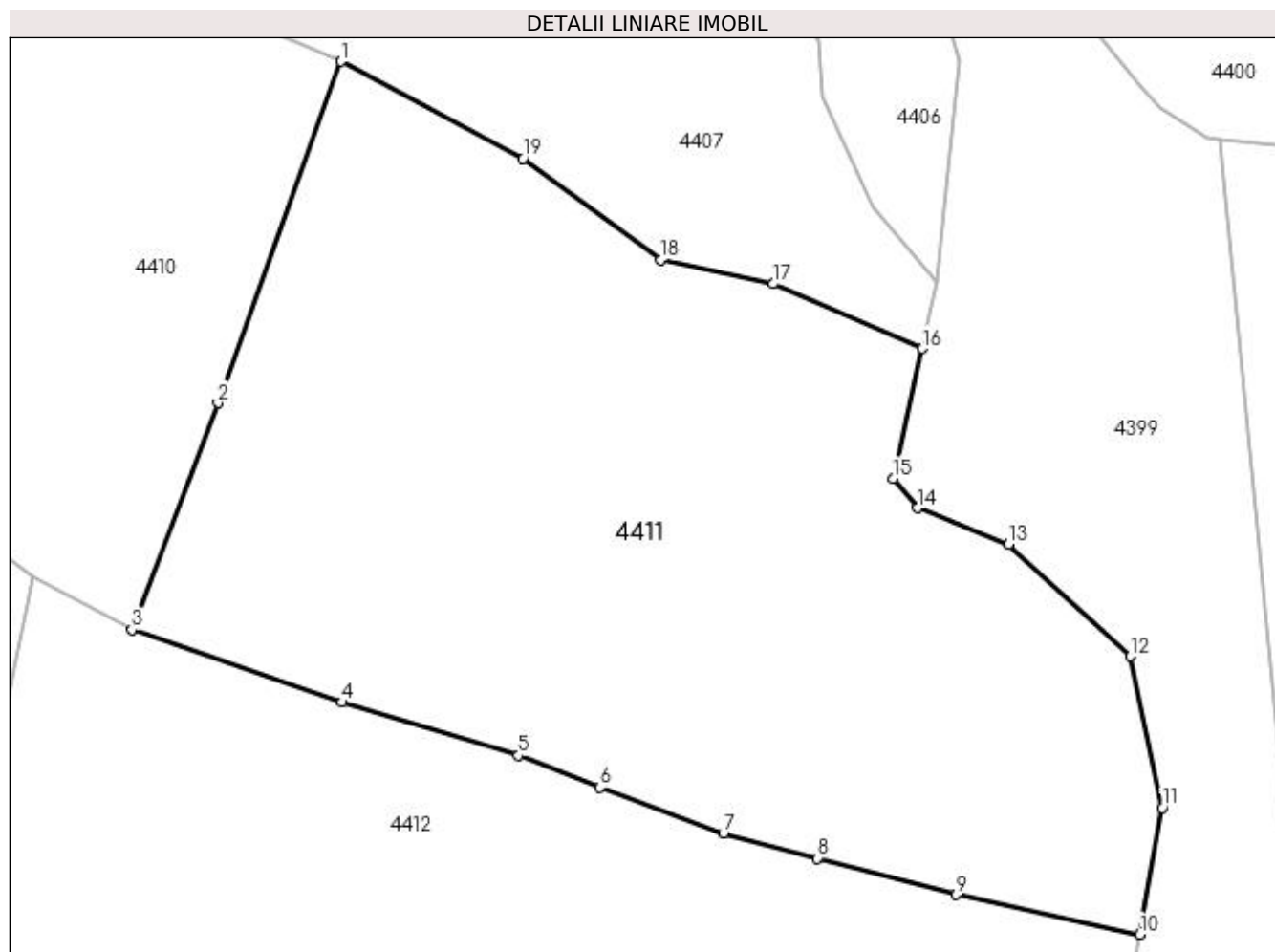
Inscrieri privind dezmembramintele dreptului de proprietate, drepturi reale de garanție și sarcini		Referințe
13012 / 25/08/2014		
Act Notarial nr. 948, din 19/08/2014 emis de Taran Liliana;		
C1	Intabulare, drept de UZUFRACT VIAGER, cota actuala 15120/17724 1) NUTESCU DOINA	A1

Anexa Nr. 1 La Partea I

Teren

Nr cadastral	Suprafața (mp)*	Observații / Referințe
31423	17.724	Provenit din CF 31423, nr. cad. 31423, CF 31164, 31165, parte din nr. top. 3279/5, 3263/1, 3279/4

* Suprafața este determinată în planul de proiecție Stereo 70.



Date referitoare la teren

Crt	Categorie folosință	Intra vilan	Suprafața (mp)	Tarla	Parcelă	Nr. topo	Observații / Referințe
1	faneata	NU	17.724	-	-	-	

Lungime Segmente

1) Valorile lungimilor segmentelor sunt obținute din proiecție în plan.

Punct început	X / Y	Punct sfârșit	X / Y	Lungime segment (** (m)
1	526.723,597 666.068,49	2	526.699,86 666.002,628	70.009
2	526.699,86 666.002,628	3	526.683,238 665.958,896	46.784
3	526.683,238 665.958,896	4	526.723,732 665.944,912	42.841
4	526.723,732 665.944,912	5	526.757,862 665.934,639	35.643
5	526.757,862 665.934,639	6	526.773,626 665.928,474	16.927

Punct început	X / Y	Punct sfârșit	X / Y	Lungime segment (** (m)
6	526.773,626 665.928,474	7	526.797,391 665.919,648	25.351
7	526.797,391 665.919,648	8	526.815,582 665.914,82	18.821
8	526.815,582 665.914,82	9	526.842,381 665.907,791	27.705
9	526.842,381 665.907,791	10	526.877,771 665.900,146	36.206
10	526.877,771 665.900,146	11	526.882,122 665.924,533	24.772
11	526.882,122 665.924,533	12	526.875,964 665.953,775	29.883
12	526.875,964 665.953,775	13	526.852,428 665.975,412	31.97
13	526.852,428 665.975,412	14	526.834,853 665.982,377	18.905
14	526.834,853 665.982,377	15	526.830,08 665.988,112	7.461
15	526.830,08 665.988,112	16	526.835,712 666.013,126	25.64
16	526.835,712 666.013,126	17	526.807,054 666.025,63	31.267
17	526.807,054 666.025,63	18	526.785,322 666.030,205	22.208
18	526.785,322 666.030,205	19	526.758,742 666.049,766	33.002
19	526.758,742 666.049,766	1	526.723,597 666.068,49	39.822

** Lungimile segmentelor sunt determinate în planul de proiecție Stereo 70 și sunt rotunjite la 1 milimetru.

*** Distanța dintre puncte este formată din segmente cumulate ce sunt mai mici decât valoarea 1 milimetru.

**DATE DESPRE IMOBILUL NR. 4412**

Oficiul de Cadastru și Publicitate Imobiliară SUCEAVA
Biroul de Cadastru și Publicitate Imobiliară Campulung Moldovenesc

A. Partea I. Descrierea imobilului

TEREN Extravilan

Adresa: Jud. Suceava, Loc numit Obcina

Nr. Crt	Nr cadastral Nr. topografic	Suprafața* (mp)	Observații / Referințe
A1	32146	37.870	Sector cadastral:84 Teren neimprijmit; Provenit din CF 32146, nr. cad. 32146, CF 31164, 31165, parte din nr. top. 3279/5, 3263/1, 3279/4

Construcții

Crt	Nr cadastral Nr. topografic	Adresa	Observații / Referințe
A1.1		Jud. Suceava, Loc numit Obcina	Nr. niveluri:1; S. construita la sol:39 mp; S. construita desfasurata:39 mp; Anexă, P, constructie din lemn din 1982
A1.2		Jud. Suceava, Loc numit Obcina	Nr. niveluri:1; S. construita la sol:43 mp; S. construita desfasurata:43 mp; Anexă, P, constructie din lemn din 1982
A1.3		Jud. Suceava, Loc numit Obcina	Nr. niveluri:1; S. construita la sol:54 mp; S. construita desfasurata:54 mp; Anexă, P, constructie din lemn din 1982

B. Partea II. Proprietari și acte

Inscrieri privitoare la dreptul de proprietate și alte drepturi reale		Referințe
18989 / 12/12/2014		
Act Administrativ nr. 881, din 25/11/2014 emis de Comisia Județeană de Fond Funciar SUCEAVA;		
B1	Intabulare, drept de PROPRIETATE, dobandit prin Reconstituire, cota actuala 37175/37870 1) NUȚESCU CONSTANTIN	A1
Act Normativ nr. Legea nr. 17, din 07/03/2014 emis de Parlamentul României;		
B2	Imobil aflat sub incidenta art. 3 alin. (1) din Legea nr. 17/2014	A1
4412 / 18/12/2022		
Act Normativ nr. Lege nr. 7, din 13/03/1996 emis de Parlamentul României;		
B3	Intabulare, drept de PROPRIETATE, dobandit prin Lege, cota actuala 695/37870 1) NEIDENTIFICAT NEIDENTIFICAT	A1
Act Administrativ nr. Adeverință nr. 1336, din 24/10/2022 emis de Primăria Comunei Pojorâta;		
B4	Se notează posesia faptică în favoarea lui 1) NUȚESCU CONSTANTIN	A1
Act Administrativ nr. Adeverință nr. 1700, din 02/11/2022 emis de Primăria Comunei Pojorâta;		
B5	Intabulare, drept de PROPRIETATE, dobandit prin Lege, cota actuala 1/1 1) NUȚESCU CONSTANTIN	A1.1, A1.2, A1.3

C. Partea III. SARCINI .

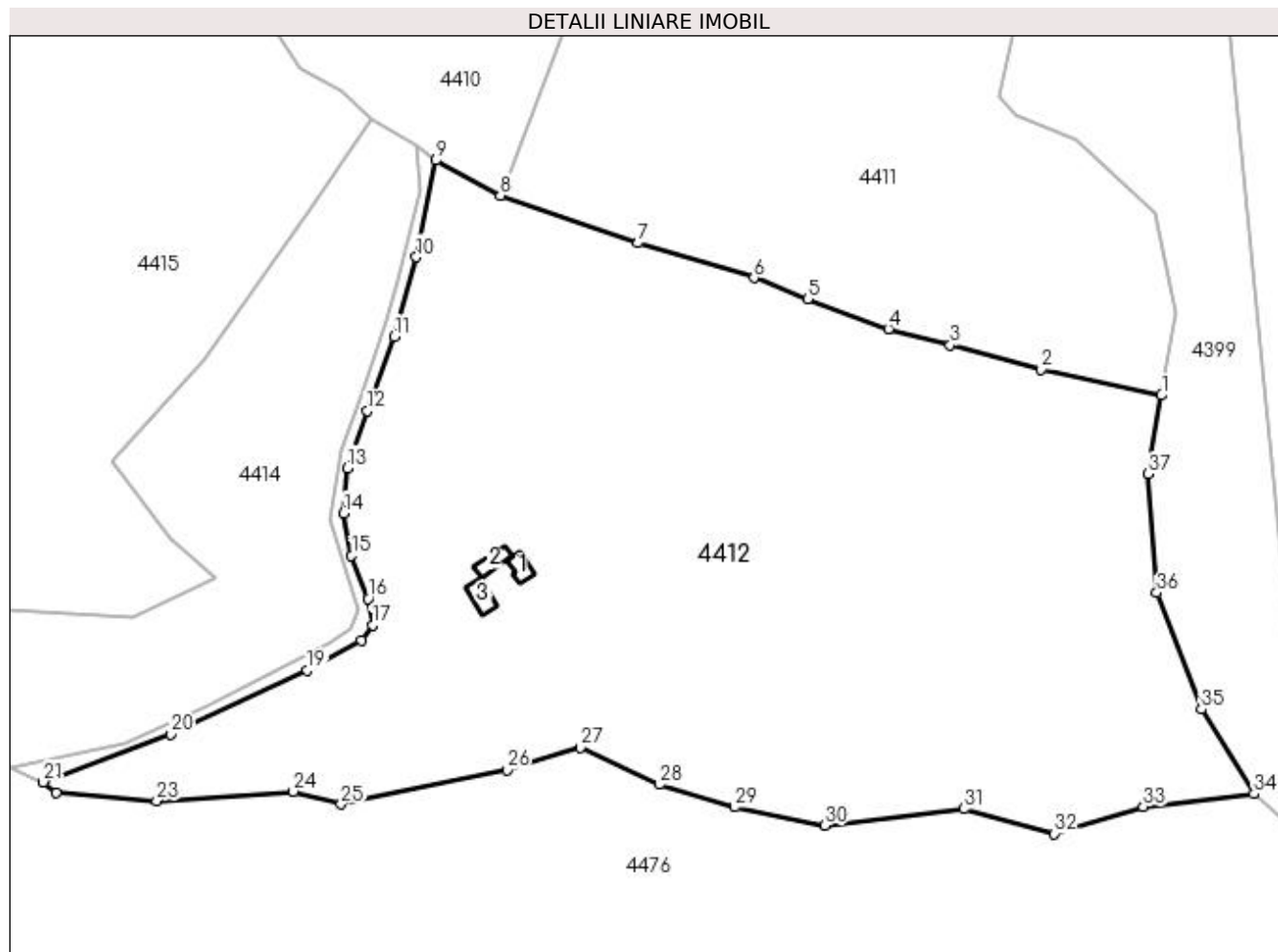
Inscrieri privind dezmembramintele dreptului de proprietate, drepturi reale de garanție și sarcini	Referințe
NU SUNT	

Anexa Nr. 1 La Partea I

Teren

Nr cadastral	Suprafața (mp)*	Observații / Referințe
32146	37.870	Provenit din CF 32146, nr. cad. 32146, CF 31164, 31165, parte din nr. top. 3279/5, 3263/1, 3279/4

* Suprafața este determinată în planul de proiecție Stereo 70.



Date referitoare la teren

Crt	Categorie folosință	Intra vilan	Suprafața (mp)	Tarla	Parcelă	Nr. topo	Observații / Referințe
1	faneata	NU	37.870	-	-	-	

Date referitoare la construcții

Crt	Număr	Destinație construcție	Supraf. (mp)	Situație juridică	Observații / Referințe
A1.1		construcții anexa	39	Cu acte	Nr. niveluri:1; S. construita la sol:39 mp; S. construita desfasurata:39 mp; Anexă, P, construcție din lemn din 1982
A1.2		construcții anexa	43	Cu acte	Nr. niveluri:1; S. construita la sol:43 mp; S. construita desfasurata:43 mp; Anexă, P, construcție din lemn din 1982
A1.3		construcții anexa	54	Cu acte	Nr. niveluri:1; S. construita la sol:54 mp; S. construita desfasurata:54 mp; Anexă, P, construcție din lemn din 1982

Lungime Segmente

1) Valorile lungimilor segmentelor sunt obținute din proiecție în plan.

Punct început	X / Y	Punct sfârșit	X / Y	Lungime segment (** (m))	Punct început	X / Y	Punct sfârșit	X / Y	Lungime segment (** (m))
1	526.877,771 665.900,146	2	526.842,381 665.907,791	36.206	2	526.842,381 665.907,791	3	526.815,582 665.914,82	27.705

Punct început	X / Y	Punct sfârșit	X / Y	Lungime segment (** (m)
3	526.815,582 665.914,82	4	526.797,391 665.919,648	18.821
5	526.773,626 665.928,474	6	526.757,862 665.934,639	16.927
7	526.723,732 665.944,912	8	526.683,238 665.958,896	42.841
9	526.664,201 665.969,217	10	526.658,531 665.940,745	29.031
11	526.651,956 665.917,389	12	526.644,064 665.895,572	23.201
13	526.638,22 665.878,725	14	526.637,205 665.865,45	13.314
15	526.639,488 665.853,001	16	526.644,31 665.840,318	13.569
17	526.645,662 665.832,52	18	526.642,363 665.828,123	5.497
19	526.626,461 665.819,245	20	526.586,254 665.800,5	44.362
21	526.548,77 665.786,431	22	526.552,532 665.783,129	5.006
23	526.582,134 665.780,851	24	526.622,331 665.783,628	40.293
25	526.636,412 665.779,884	26	526.685,179 665.789,908	49.787
27	526.706,768 665.796,508	28	526.730,006 665.785,677	25.638
29	526.752,181 665.779,011	30	526.778,672 665.773,562	27.046
31	526.819,562 665.778,489	32	526.846,16 665.771,212	27.576
33	526.872,373 665.779,139	34	526.904,928 665.782,909	32.773
35	526.889,41 665.807,8	36	526.876,381 665.842,022	36.618
37	526.873,638 665.876,986	1	526.877,771 665.900,146	23.526

Punct început	X / Y	Punct sfârșit	X / Y	Lungime segment (** (m)
4	526.797,391 665.919,648	5	526.773,626 665.928,474	25.351
6	526.757,862 665.934,639	7	526.723,732 665.944,912	35.643
8	526.683,238 665.958,896	9	526.664,201 665.969,217	21.655
10	526.658,531 665.940,745	11	526.651,956 665.917,389	24.264
12	526.644,064 665.895,572	13	526.638,22 665.878,725	17.832
14	526.637,205 665.865,45	15	526.639,488 665.853,001	12.657
16	526.644,31 665.840,318	17	526.645,662 665.832,52	7.914
18	526.642,363 665.828,123	19	526.626,461 665.819,245	18.212
20	526.586,254 665.800,5	21	526.548,77 665.786,431	40.037
22	526.552,532 665.783,129	23	526.582,134 665.780,851	29.69
24	526.622,331 665.783,628	25	526.636,412 665.779,884	14.57
26	526.685,179 665.789,908	27	526.706,768 665.796,508	22.575
28	526.730,006 665.785,677	29	526.752,181 665.779,011	23.155
30	526.778,672 665.773,562	31	526.819,562 665.778,489	41.186
32	526.846,16 665.771,212	33	526.872,373 665.779,139	27.385
34	526.904,928 665.782,909	35	526.889,41 665.807,8	29.332
36	526.876,381 665.842,022	37	526.873,638 665.876,986	35.071

** Lungimile segmentelor sunt determinate în planul de proiecție Stereo 70 și sunt rotunjite la 1 milimetru.

*** Distanța dintre puncte este formată din segmente cumulate ce sunt mai mici decât valoarea 1 milimetru.

**DATE DESPRE IMOBILUL NR. 4413**

Oficiul de Cadastru și Publicitate Imobiliară SUCEAVA
Biroul de Cadastru și Publicitate Imobiliară Campulung Moldovenesc

A. Partea I. Descrierea imobilului

TEREN Extravilan

Adresa: Jud. Suceava, Loc numit Obcina

Nr. Crt	Nr cadastral Nr. topografic	Suprafața* (mp)	Observații / Referințe
A1		902	Sector cadastral:84 Teren neimprejmuit; Drum

B. Partea II. Proprietari și acte

Inscrieri privitoare la dreptul de proprietate și alte drepturi reale		Referințe
4413 / 18/12/2022		
Act Normativ nr. Lege nr. 7, din 13/03/1996 emis de Parlamentul României;		
B1	Inscrierea provizorie, drept de PROPRIETATE, dobandit prin Lege, cota actuala 1/1 1) COMUNA POJORÂTA, CIF:4441425	A1

C. Partea III. SARCINI .

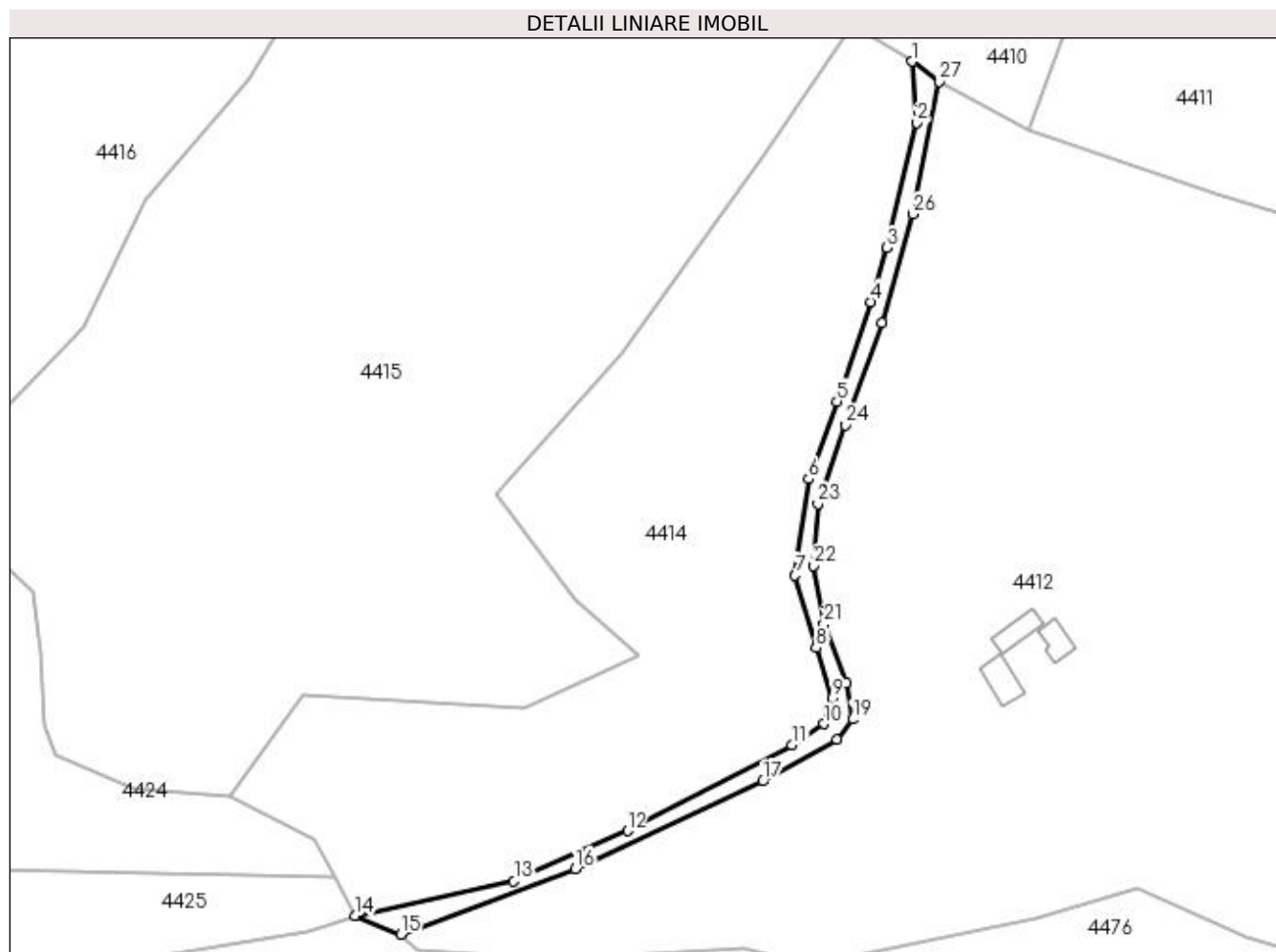
Inscrieri privind dezmembramintele dreptului de proprietate, drepturi reale de garanție și sarcini	Referințe
NU SUNT	

Anexa Nr. 1 La Partea I

Teren

Nr cadastral	Suprafața (mp)*	Observații / Referințe
	902	Drum

* Suprafața este determinată în planul de proiecție Stereo 70.



Date referitoare la teren

Crt	Categorie folosință	Intravilan	Suprafața (mp)	Tarla	Parcelă	Nr. topo	Observații / Referințe
1	drum	NU	902	-	-	-	

Lungime Segmente

1) Valorile lungimilor segmentelor sunt obținute din proiecție în plan.

Punct început	X / Y	Punct sfârșit	X / Y	Lungime segment (** (m)
1	526.658,475 665.973,474	2	526.659,461 665.960,371	13.14
3	526.653,059 665.933,534	4	526.649,629 665.921,936	12.095
5	526.642,291 665.900,649	6	526.636,235 665.884,007	17.71
7	526.633,33 665.863,373	8	526.637,842 665.847,792	16.221
9	526.641,32 665.837,096	10	526.639,496 665.831,54	5.848

Punct început	X / Y	Punct sfârșit	X / Y	Lungime segment (** (m)
2	526.659,461 665.960,371	3	526.653,059 665.933,534	27.59
4	526.649,629 665.921,936	5	526.642,291 665.900,649	22.516
6	526.636,235 665.884,007	7	526.633,33 665.863,373	20.837
8	526.637,842 665.847,792	9	526.641,32 665.837,096	11.247
10	526.639,496 665.831,54	11	526.632,671 665.826,953	8.223

Punct început	X / Y	Punct sfârșit	X / Y	Lungime segment (** (m)
11	526.632,671 665.826,953	12	526.597,395 665.808,631	39.75
13	526.573,039 665.797,905	14	526.539,018 665.790,469	34.824
15	526.548,77 665.786,431	16	526.586,254 665.800,5	40.037
17	526.626,461 665.819,245	18	526.642,363 665.828,123	18.212
19	526.645,662 665.832,52	20	526.644,31 665.840,318	7.914
21	526.639,488 665.853,001	22	526.637,205 665.865,45	12.657
23	526.638,22 665.878,725	24	526.644,064 665.895,572	17.832
25	526.651,956 665.917,389	26	526.658,531 665.940,745	24.264
27	526.664,201 665.969,217	1	526.658,475 665.973,474	7.135

Punct început	X / Y	Punct sfârșit	X / Y	Lungime segment (** (m)
12	526.597,395 665.808,631	13	526.573,039 665.797,905	26.613
14	526.539,018 665.790,469	15	526.548,77 665.786,431	10.555
16	526.586,254 665.800,5	17	526.626,461 665.819,245	44.362
18	526.642,363 665.828,123	19	526.645,662 665.832,52	5.497
20	526.644,31 665.840,318	21	526.639,488 665.853,001	13.569
22	526.637,205 665.865,45	23	526.638,22 665.878,725	13.314
24	526.644,064 665.895,572	25	526.651,956 665.917,389	23.201
26	526.658,531 665.940,745	27	526.664,201 665.969,217	29.031

** Lungimile segmentelor sunt determinate în planul de proiecție Stereo 70 și sunt rotunjite la 1 milimetru.

*** Distanța dintre puncte este formată din segmente cumulate ce sunt mai mici decât valoarea 1 milimetru.

**DATE DESPRE IMOBILUL NR. 4414**

Oficiul de Cadastru și Publicitate Imobiliară SUCEAVA
Biroul de Cadastru și Publicitate Imobiliară Campulung Moldovenesc

A. Partea I. Descrierea imobilului

TEREN Extravilan

Adresa: Jud. Suceava, Loc numit Obcina

Nr. Crt	Nr cadastral Nr. topografic	Suprafața* (mp)	Observații / Referințe
A1	32147	9.948	Sector cadastral:84 Teren neimprejmuit; Provenit din CF 32147, nr. cad. 32147, CF 31164, 31165, parte din nr. top. 3279/5, 3263/1, 3279/4

B. Partea II. Proprietari și acte

Inscrieri privitoare la dreptul de proprietate și alte drepturi reale		Referințe
18990 / 12/12/2014		
Act Administrativ nr. 881, din 25/11/2014 emis de Comisia Județeană de Fond Funciar SUCEAVA;		
B1	Intabulare, drept de PROPRIETATE, dobandit prin Reconstituire, cota actuala 6449/9948 1) NUȚESCU CONSTANTIN	A1
Act Administrativ nr. 17, din 07/03/2014 emis de Parlamentul României;		
B2	Imobil aflat sub incidenta art. 3 alin. (1) din Legea nr. 17/2014	A1
4414 / 18/12/2022		
Act Normativ nr. Lege nr. 7, din 13/03/1996 emis de Parlamentul României;		
B3	Intabulare, drept de PROPRIETATE, dobandit prin Lege, cota actuala 3499/9948 1) NEIDENTIFICAT NEIDENTIFICAT	A1
Act Administrativ nr. Adeverință nr. 1337, din 24/10/2022 emis de Primăria Comunei Pojorâta;		
B4	Se notează posesia faptică în favoarea lui 1) NUȚESCU CONSTANTIN	A1

C. Partea III. SARCINI .

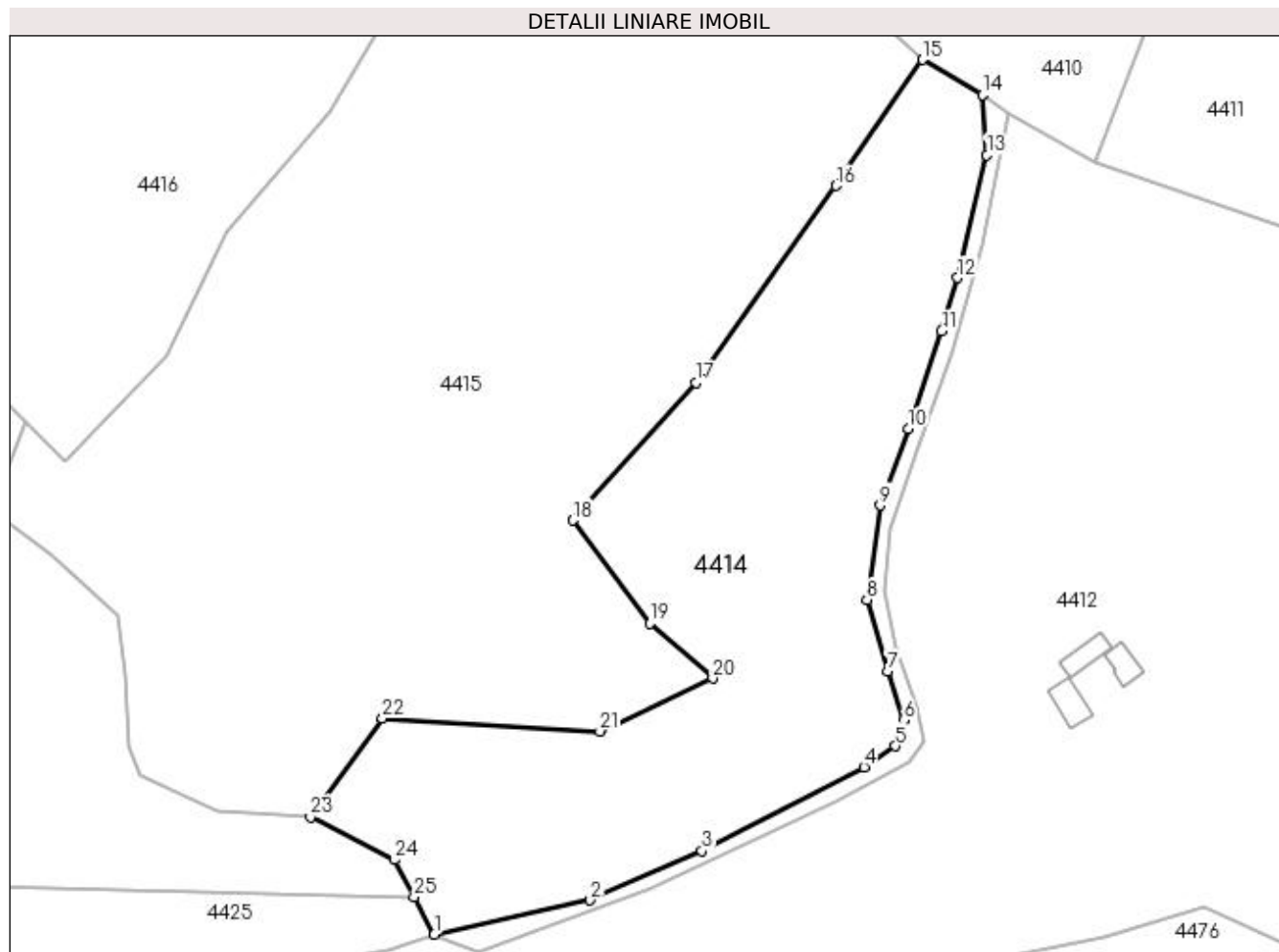
Inscrieri privind dezmembramintele dreptului de proprietate, drepturi reale de garanție și sarcini	Referințe
NU SUNT	

Anexa Nr. 1 La Partea I

Teren

Nr cadastral	Suprafața (mp)*	Observații / Referințe
32147	9.948	Provenit din CF 32147, nr. cad. 32147, CF 31164, 31165, parte din nr. top. 3279/5, 3263/1, 3279/4

* Suprafața este determinată în planul de proiecție Stereo 70.



Date referitoare la teren

Crt	Categorie folosință	Intravilan	Suprafața (mp)	Tarla	Parcelă	Nr. topo	Observații / Referințe
1	faneata	NU	9.948	-	-	-	

Lungime Segmente

1) Valorile lungimilor segmentelor sunt obținute din proiecție în plan.

Punct început	X / Y	Punct sfârșit	X / Y	Lungime segment (** (m)	Punct început	X / Y	Punct sfârșit	X / Y	Lungime segment (** (m)
1	526.539,018 665.790,469	2	526.573,039 665.797,905	34.824	2	526.573,039 665.797,905	3	526.597,395 665.808,631	26.613
3	526.597,395 665.808,631	4	526.632,671 665.826,953	39.75	4	526.632,671 665.826,953	5	526.639,496 665.831,54	8.223
5	526.639,496 665.831,54	6	526.641,32 665.837,096	5.848	6	526.641,32 665.837,096	7	526.637,842 665.847,792	11.247
7	526.637,842 665.847,792	8	526.633,33 665.863,373	16.221	8	526.633,33 665.863,373	9	526.636,235 665.884,007	20.837
9	526.636,235 665.884,007	10	526.642,291 665.900,649	17.71	10	526.642,291 665.900,649	11	526.649,629 665.921,936	22.516

Punct început	X / Y	Punct sfârșit	X / Y	Lungime segment (** (m)
11	526.649,629 665.921,936	12	526.653,059 665.933,534	12.095
13	526.659,461 665.960,371	14	526.658,475 665.973,474	13.14
15	526.645,455 665.981,106	16	526.626,563 665.953,619	33.353
17	526.596,022 665.910,733	18	526.569,223 665.880,709	40.245
19	526.585,99 665.858,225	20	526.599,69 665.846,277	18.178
21	526.575,099 665.834,753	22	526.527,686 665.837,538	47.495
23	526.512,028 665.816,014	24	526.530,27 665.806,719	20.474
25	526.534,644 665.798,594	1	526.539,018 665.790,469	9.228

Punct început	X / Y	Punct sfârșit	X / Y	Lungime segment (** (m)
12	526.653,059 665.933,534	13	526.659,461 665.960,371	27.59
14	526.658,475 665.973,474	15	526.645,455 665.981,106	15.092
16	526.626,563 665.953,619	17	526.596,022 665.910,733	52.649
18	526.569,223 665.880,709	19	526.585,99 665.858,225	28.048
20	526.599,69 665.846,277	21	526.575,099 665.834,753	27.157
22	526.527,686 665.837,538	23	526.512,028 665.816,014	26.617
24	526.530,27 665.806,719	25	526.534,644 665.798,594	9.228

** Lungimile segmentelor sunt determinate în planul de proiecție Stereo 70 și sunt rotunjite la 1 milimetru.

*** Distanța dintre puncte este formată din segmente cumulate ce sunt mai mici decât valoarea 1 milimetru.

**DATE DESPRE IMOBILUL NR. 4415**

Oficiul de Cadastru și Publicitate Imobiliară SUCEAVA
Biroul de Cadastru și Publicitate Imobiliară Campulung Moldovenesc

A. Partea I. Descrierea imobilului

TEREN Extravilan

Adresa: Jud. Suceava, Loc numit Obcina

Nr. Crt	Nr cadastral Nr. topografic	Suprafața* (mp)	Observații / Referințe
A1	31164	23.107	Sector cadastral:84 Teren neimprejmuit; CF 31164, 31165, 31643, parte din nr. top. 3279/5, 3263/1, 3279/4, 3277

B. Partea II. Proprietari și acte

Inscrieri privitoare la dreptul de proprietate și alte drepturi reale	Referințe
4415 / 18/12/2022	
Act Normativ nr. Lege nr. 7, din 13/03/1996 emis de Parlamentul României;	
B1	A1
Inscrierea provizorie, drept de PROPRIETATE, dobandit prin Lege, cota actuala 1/1 1) COMUNA POJORÂTA, CIF:4441425	

C. Partea III. SARCINI .

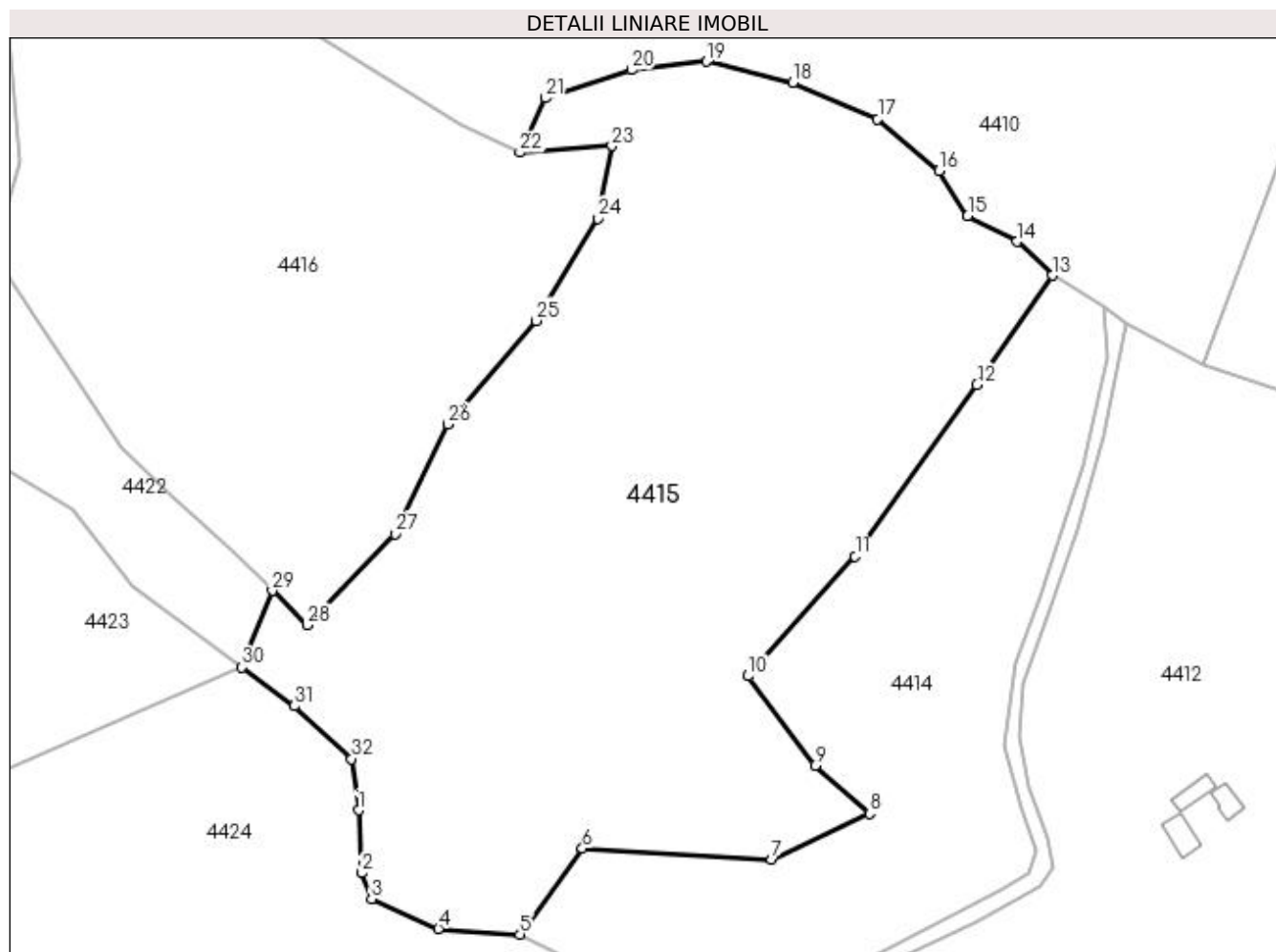
Inscrieri privind dezmembramintele dreptului de proprietate, drepturi reale de garanție și sarcini	Referințe
NU SUNT	

Anexa Nr. 1 La Partea I

Teren

Nr cadastral	Suprafața (mp)*	Observații / Referințe
31164	23.107	CF 31164, 31165, 31643, parte din nr. top. 3279/5, 3263/1, 3279/4, 3277

* Suprafața este determinată în planul de proiecție Stereo 70.



Date referitoare la teren

Crt	Categorie folosință	Intra vilan	Suprafața (mp)	Tarla	Parcelă	Nr. topo	Observații / Referințe
1	pasune	NU	23.107	-	-	-	

Lungime Segmente

1) Valorile lungimilor segmentelor sunt obținute din proiecție în plan.

Punct început	X / Y	Punct sfârșit	X / Y	Lungime segment (** (m)
1	526.471,61 665.847,116	2	526.472,325 665.831,387	15.745
3	526.474,829 665.824,952	4	526.491,64 665.817,444	18.411
5	526.512,028 665.816,014	6	526.527,686 665.837,538	26.617
7	526.575,099 665.834,753	8	526.599,69 665.846,277	27.157
9	526.585,99 665.858,225	10	526.569,223 665.880,709	28.048

Punct început	X / Y	Punct sfârșit	X / Y	Lungime segment (** (m)
2	526.472,325 665.831,387	3	526.474,829 665.824,952	6.905
4	526.491,64 665.817,444	5	526.512,028 665.816,014	20.438
6	526.527,686 665.837,538	7	526.575,099 665.834,753	47.495
8	526.599,69 665.846,277	9	526.585,99 665.858,225	18.178
10	526.569,223 665.880,709	11	526.596,022 665.910,733	40.245

Punct început	X / Y	Punct sfârșit	X / Y	Lungime segment (** (m)
11	526.596,022 665.910,733	12	526.626,563 665.953,619	52.649
13	526.645,455 665.981,106	14	526.636,51 665.989,497	12.265
15	526.624,246 665.996,033	16	526.617,08 666.007,303	13.355
17	526.601,704 666.020,263	18	526.580,468 666.029,381	23.111
19	526.558,871 666.034,656	20	526.539,917 666.032,562	19.069
21	526.518,343 666.025,521	22	526.512,0 666.011,868	15.055
23	526.535,069 666.013,529	24	526.531,491 665.995,309	18.568
25	526.516,101 665.969,741	26	526.493,928 665.943,756	34.159
27	526.480,726 665.916,368	28	526.458,719 665.893,517	31.725
29	526.449,992 665.902,091	30	526.442,354 665.882,924	20.633
31	526.455,514 665.873,214	32	526.469,822 665.859,986	19.486

Punct început	X / Y	Punct sfârșit	X / Y	Lungime segment (** (m)
12	526.626,563 665.953,619	13	526.645,455 665.981,106	33.353
14	526.636,51 665.989,497	15	526.624,246 665.996,033	13.897
16	526.617,08 666.007,303	17	526.601,704 666.020,263	20.109
18	526.580,468 666.029,381	19	526.558,871 666.034,656	22.232
20	526.539,917 666.032,562	21	526.518,343 666.025,521	22.694
22	526.512,0 666.011,868	23	526.535,069 666.013,529	23.129
24	526.531,491 665.995,309	25	526.516,101 665.969,741	29.842
26	526.493,928 665.943,756	27	526.480,726 665.916,368	30.404
28	526.458,719 665.893,517	29	526.449,992 665.902,091	12.234
30	526.442,354 665.882,924	31	526.455,514 665.873,214	16.355
32	526.469,822 665.859,986	1	526.471,61 665.847,116	12.994

** Lungimile segmentelor sunt determinate în planul de proiecție Stereo 70 și sunt rotunjite la 1 milimetru.

*** Distanța dintre puncte este formată din segmente cumulate ce sunt mai mici decât valoarea 1 milimetru.

**DATE DESPRE IMOBILUL NR. 4416**

Oficiul de Cadastru și Publicitate Imobiliară SUCEAVA
Biroul de Cadastru și Publicitate Imobiliară Campulung Moldovenesc

A. Partea I. Descrierea imobilului

TEREN Extravilan

Adresa: Jud. Suceava, Loc numit Obcina

Nr. Crt	Nr cadastral Nr. topografic	Suprafața* (mp)	Observații / Referințe
A1	31643	16.302	Sector cadastral:84 Teren neimprejmuit; CF 31643, parte din nr. top. 3277

B. Partea II. Proprietari și acte

Inscrieri privitoare la dreptul de proprietate și alte drepturi reale	Referințe
4416 / 18/12/2022	
Act Normativ nr. Lege nr. 7, din 13/03/1996 emis de Parlamentul României;	
B1	A1
Intabulare, drept de PROPRIETATE, dobândit prin Lege, cota actuala 1/1 1) NEIDENTIFICAT NEIDENTIFICAT	
Act Administrativ nr. Adeverință nr. 1338, din 24/10/2022 emis de Primăria Comunei Pojorâta;	
B2	A1
Se notează posesia faptică în favoarea lui 1) CHIRILEANU ROMEO-VALENTIN	

C. Partea III. SARCINI .

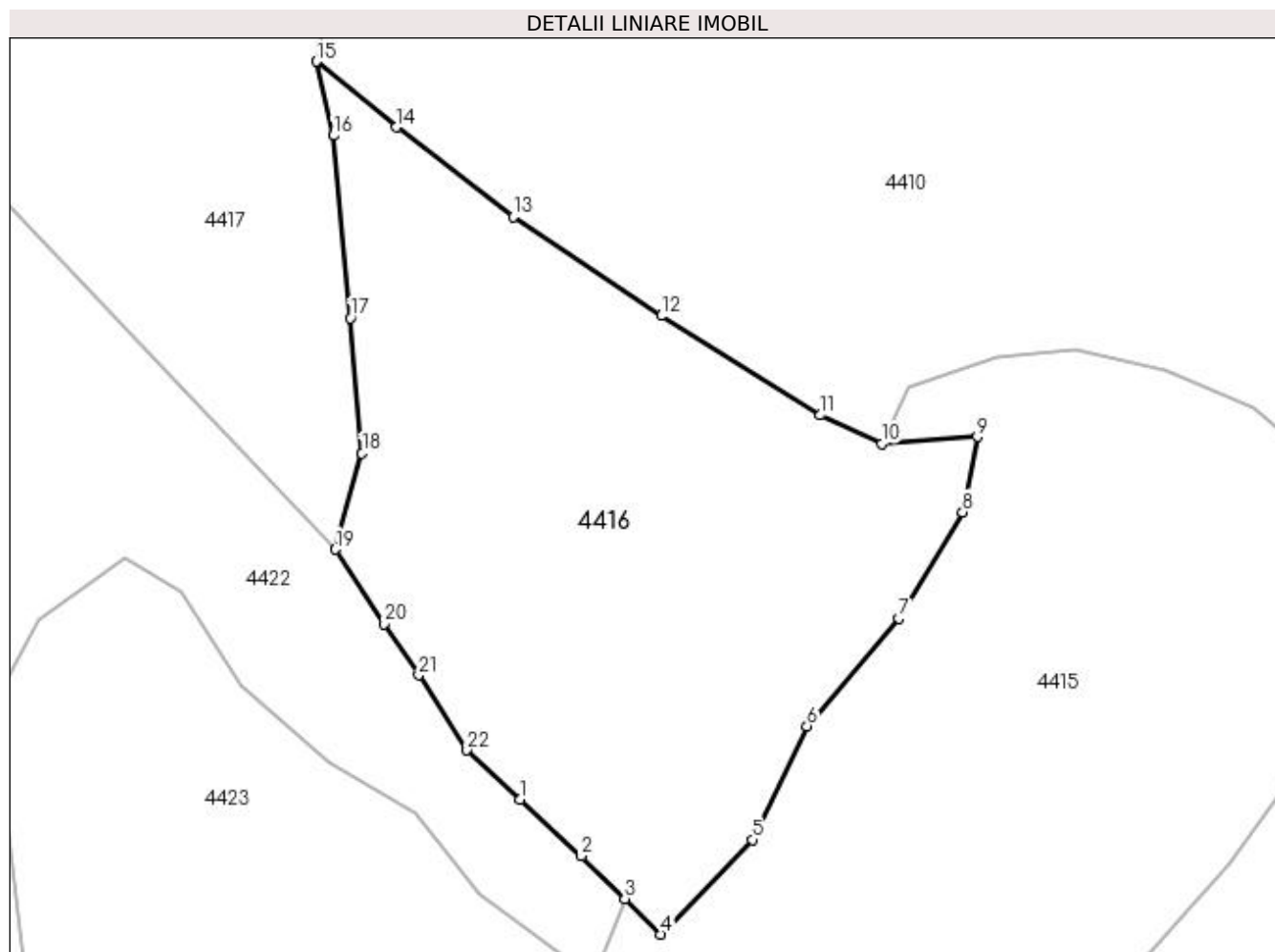
Inscrieri privind dezmembramintele dreptului de proprietate, drepturi reale de garanție și sarcini	Referințe
NU SUNT	

Anexa Nr. 1 La Partea I

Teren

Nr cadastral	Suprafața (mp)*	Observații / Referințe
31643	16.302	CF 31643, parte din nr. top. 3277

* Suprafața este determinată în planul de proiecție Stereo 70.



Date referitoare la teren

Crt	Categorie folosință	Intravilan	Suprafața (mp)	Tarla	Parcelă	Nr. topo	Observații / Referințe
1	pasune	NU	16.302	-	-	-	

Lungime Segmente

1) Valorile lungimilor segmentelor sunt obținute din proiecție în plan.

Punct început	X / Y	Punct sfârșit	X / Y	Lungime segment (** (m)
1	526.424,67 665.926,019	2	526.439,483 665.912,416	20.111
3	526.449,992 665.902,091	4	526.458,719 665.893,517	12.234
5	526.480,726 665.916,368	6	526.493,928 665.943,756	30.404
7	526.516,101 665.969,741	8	526.531,491 665.995,309	29.842
9	526.535,069 666.013,529	10	526.512,0 666.011,868	23.129

Punct început	X / Y	Punct sfârșit	X / Y	Lungime segment (** (m)
2	526.439,483 665.912,416	3	526.449,992 665.902,091	14.732
4	526.458,719 665.893,517	5	526.480,726 665.916,368	31.725
6	526.493,928 665.943,756	7	526.516,101 665.969,741	34.159
8	526.531,491 665.995,309	9	526.535,069 666.013,529	18.568
10	526.512,0 666.011,868	11	526.497,171 666.018,737	16.343

Punct început	X / Y	Punct sfârșit	X / Y	Lungime segment (** (m)
11	526.497,171 666.018,737	12	526.458,785 666.042,653	45.227
13	526.423,085 666.066,628	14	526.394,918 666.088,152	35.449
15	526.375,696 666.103,994	16	526.379,73 666.086,144	18.3
17	526.383,801 666.042,094	18	526.386,569 666.009,519	32.692
19	526.380,187 665.986,315	20	526.391,881 665.968,391	21.401
21	526.400,307 665.956,021	22	526.411,946 665.937,959	21.487

Punct început	X / Y	Punct sfârșit	X / Y	Lungime segment (** (m)
12	526.458,785 666.042,653	13	526.423,085 666.066,628	43.003
14	526.394,918 666.088,152	15	526.375,696 666.103,994	24.909
16	526.379,73 666.086,144	17	526.383,801 666.042,094	44.238
18	526.386,569 666.009,519	19	526.380,187 665.986,315	24.066
20	526.391,881 665.968,391	21	526.400,307 665.956,021	14.967
22	526.411,946 665.937,959	1	526.424,67 665.926,019	17.449

** Lungimile segmentelor sunt determinate în planul de proiecție Stereo 70 și sunt rotunjite la 1 milimetru.

*** Distanța dintre puncte este formată din segmente cumulate ce sunt mai mici decât valoarea 1 milimetru.

**DATE DESPRE IMOBILUL NR. 4417**

Oficiul de Cadastru și Publicitate Imobiliară SUCEAVA
Biroul de Cadastru și Publicitate Imobiliară Campulung Moldovenesc

A. Partea I. Descrierea imobilului

TEREN Extravilan

Adresa: Jud. Suceava, Loc numit Obcina

Nr. Crt	Nr cadastral Nr. topografic	Suprafața* (mp)	Observații / Referințe
A1		8.320	Sector cadastral:84 Teren neimprejmuit;

B. Partea II. Proprietari și acte

Inscrieri privitoare la dreptul de proprietate și alte drepturi reale		Referințe
4417 / 18/12/2022		
Act Normativ nr. Lege nr. 7, din 13/03/1996 emis de Parlamentul României;		
B1	Inscrierea provizorie, drept de PROPRIETATE, dobandit prin Lege, cota actuala 1/1 1) COMUNA POJORĂTA, CIF:4441425	A1

C. Partea III. SARCINI .

Inscrieri privind dezmembramintele dreptului de proprietate, drepturi reale de garanție și sarcini	Referințe
NU SUNT	

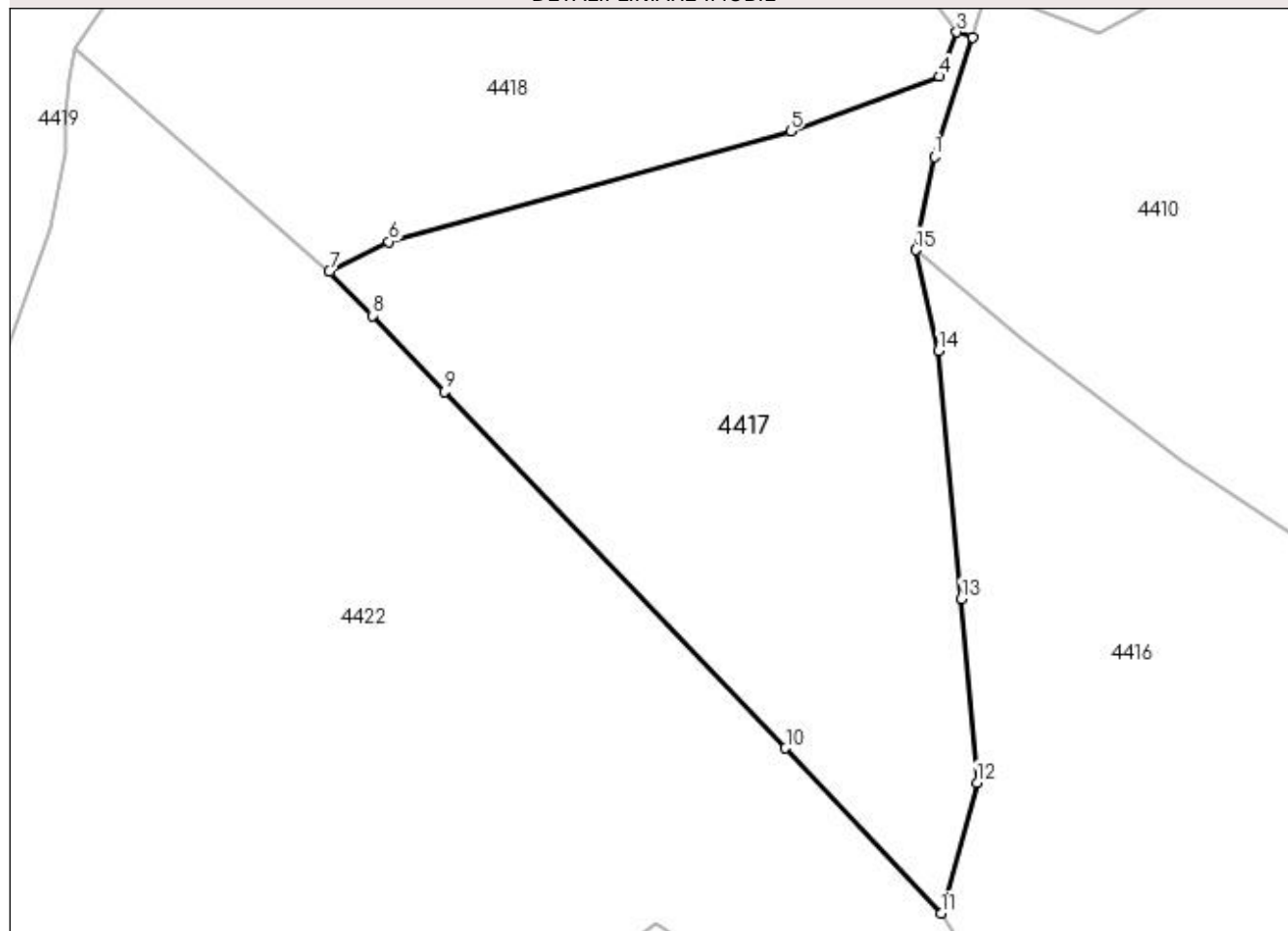
Anexa Nr. 1 La Partea I

Teren

Nr cadastral	Suprafața (mp)*	Observații / Referințe
	8.320	

* Suprafața este determinată în planul de proiecție Stereo 70.

DETALII LINIARE IMOBIL



Date referitoare la teren

Crt	Categorie folosință	Intra vilan	Suprafața (mp)	Tarla	Parcelă	Nr. topo	Observații / Referințe
1	pasune	NU	8.320	-	-	-	

Lungime Segmente

1) Valorile lungimilor segmentelor sunt obținute din proiecție în plan.

Punct început	X / Y	Punct sfârșit	X / Y	Lungime segment (** (m)
1	526.378,975 666.120,6	2	526.385,762 666.141,765	22.227
2	526.385,762 666.141,765	3	526.382,955 666.142,67	2.949
3	526.382,955 666.142,67	4	526.379,889 666.134,83	8.418
4	526.379,889 666.134,83	5	526.353,428 666.125,11	28.19
5	526.353,428 666.125,11	6	526.282,129 666.105,5	73.947

Punct început	X / Y	Punct sfârșit	X / Y	Lungime segment (** (m)
6	526.282,129 666.105,5	7	526.271,558 666.100,18	11.834
7	526.271,558 666.100,18	8	526.279,182 666.092,377	10.909
8	526.279,182 666.092,377	9	526.292,046 666.078,899	18.632
9	526.292,046 666.078,899	10	526.352,56 666.015,639	87.543
10	526.352,56 666.015,639	11	526.380,187 665.986,315	40.288
11	526.380,187 665.986,315	12	526.386,569 666.009,519	24.066
12	526.386,569 666.009,519	13	526.383,801 666.042,094	32.692
13	526.383,801 666.042,094	14	526.379,73 666.086,144	44.238
14	526.379,73 666.086,144	15	526.375,696 666.103,994	18.3
15	526.375,696 666.103,994	1	526.378,975 666.120,6	16.927

** Lungimile segmentelor sunt determinate în planul de proiecție Stereo 70 și sunt rotunjite la 1 milimetru.

*** Distanța dintre puncte este formată din segmente cumulate ce sunt mai mici decât valoarea 1 milimetru.

**DATE DESPRE IMOBILUL NR. 4418**

Oficiul de Cadastru și Publicitate Imobiliară SUCEAVA
 Biroul de Cadastru și Publicitate Imobiliară Campulung Moldovenesc

A. Partea I. Descrierea imobilului

TEREN Extravilan

Adresa: Jud. Suceava, Loc numit Obcina

Nr. Crt	Nr cadastral Nr. topografic	Suprafața* (mp)	Observații / Referințe
A1	35084	12.142	Sector cadastral:84 Teren neimprejmuit; Provenit din CF 35084, nr. cad. 35084

B. Partea II. Proprietari și acte

Inscrieri privitoare la dreptul de proprietate și alte drepturi reale	Referințe	
8609 / 07/06/2021		
Act Normativ nr. 17, din 07/03/2014 emis de Parlamentul României;		
B1	imobil aflat sub incidenta art. 3 alin (1) din Legea nr. 17/2014	A1
4418 / 18/12/2022		
Act Notarial nr. 1376, din 15/07/2021 emis de Rotaru Dorina;		
B2	Intabulare, drept de PROPRIETATE, dobandit prin Conventie, cota actuala 1/2 1) SOLCAN DANIEL-PETRU	A1
10801 / 16/07/2021		
Act Notarial nr. 1376, din 15/07/2021 emis de Rotaru Dorina;		
B3	Intabulare, drept de PROPRIETATE ca bun propriu , cu titlu de donatie, dobandit prin Conventie, cota actuala 1/2 1) SOLCAN MIHAELA-ROZALICA	A1

C. Partea III. SARCINI .

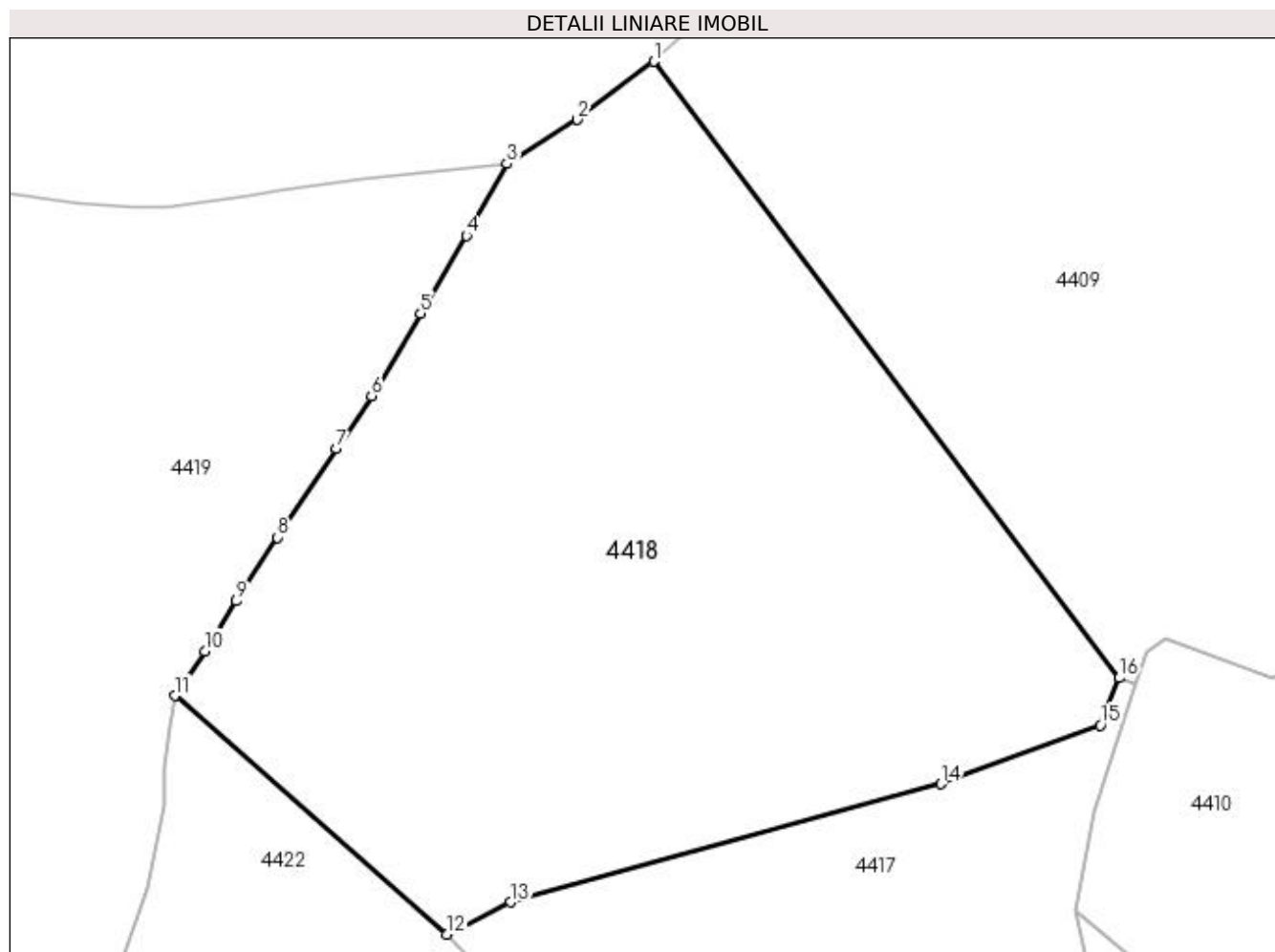
Inscrieri privind dezmembramintele dreptului de proprietate, drepturi reale de garanție și sarcini	Referințe
NU SUNT	

Anexa Nr. 1 La Partea I

Teren

Nr cadastral	Suprafața (mp)*	Observații / Referințe
35084	12.142	Provenit din CF 35084, nr. cad. 35084

* Suprafața este determinată în planul de proiecție Stereo 70.



Date referitoare la teren

Crt	Categorie folosință	Intra vilan	Suprafața (mp)	Tarla	Parcelă	Nr. topo	Observații / Referințe
1	faneata	NU	12.142	-	-	-	

Lungime Segmente

1) Valorile lungimilor segmentelor sunt obținute din proiecție în plan.

Punct început	X / Y	Punct sfârșit	X / Y	Lungime segment (** (m)
1	526.305,858 666.244,766	2	526.293,136 666.235,149	15.948
2	526.293,136 666.235,149	3	526.281,463 666.227,864	13.76
3	526.281,463 666.227,864	4	526.274,746 666.215,961	13.667
4	526.274,746 666.215,961	5	526.267,202 666.203,043	14.96
5	526.267,202 666.203,043	6	526.259,052 666.189,381	15.908

Punct început	X / Y	Punct sfârşit	X / Y	Lungime segment (** (m)
6	526.259,052 666.189,381	7	526.253,283 666.180,578	10.525
7	526.253,283 666.180,578	8	526.243,491 666.165,916	17.631
8	526.243,491 666.165,916	9	526.236,668 666.155,398	12.537
9	526.236,668 666.155,398	10	526.231,432 666.147,1	9.812
10	526.231,432 666.147,1	11	526.226,499 666.139,707	8.888
11	526.226,499 666.139,707	12	526.271,558 666.100,18	59.939
12	526.271,558 666.100,18	13	526.282,129 666.105,5	11.834
13	526.282,129 666.105,5	14	526.353,428 666.125,11	73.947
14	526.353,428 666.125,11	15	526.379,889 666.134,83	28.19
15	526.379,889 666.134,83	16	526.382,955 666.142,67	8.418
16	526.382,955 666.142,67	1	526.305,858 666.244,766	127.936

** Lungimile segmentelor sunt determinate în planul de proiecție Stereo 70 și sunt rotunjite la 1 milimetru.

*** Distanța dintre puncte este formată din segmente cumulate ce sunt mai mici decât valoarea 1 milimetru.

**DATE DESPRE IMOBILUL NR. 4419**

Oficiul de Cadastru și Publicitate Imobiliară SUCEAVA
Biroul de Cadastru și Publicitate Imobiliară Campulung Moldovenesc

A. Partea I. Descrierea imobilului

TEREN Extravilan

Adresa: Jud. Suceava, Loc numit Obcina

Nr. Crt	Nr cadastral Nr. topografic	Suprafața* (mp)	Observații / Referințe
A1	34643	36.240	Sector cadastral:84 Teren neimprejmuit; Provenit din CF 34643, nr. cad. 34643

Construcții

Crt	Nr cadastral Nr. topografic	Adresa	Observații / Referințe
A1.1		Jud. Suceava, Loc numit Obcina	Nr. niveluri:1; S. construita la sol:23 mp; S. construita desfasurata:23 mp; Anexă, P
A1.2		Jud. Suceava, Loc numit Obcina	Nr. niveluri:1; S. construita la sol:28 mp; S. construita desfasurata:28 mp; Anexă, P
A1.3		Jud. Suceava, Loc numit Obcina	Nr. niveluri:1; S. construita la sol:26 mp; S. construita desfasurata:26 mp; Anexă, P

B. Partea II. Proprietari și acte

Inscrieri privitoare la dreptul de proprietate și alte drepturi reale		Referințe
4419 / 18/12/2022		
Act Normativ nr. Legea nr. 7, din 13/03/1996 emis de Parlamentul României;		
B1	Intabulare, drept de PROPRIETATE, dobandit prin Lege, cota actuala 1/1 1) NEIDENTIFICAT NEIDENTIFICAT, LIPSĂ CNP	A1
19243 / 13/11/2019		
Act Administrativ nr. 6803, din 06/11/2019 emis de Primăria Pojorâta (act notarial nr 1686 din 06.11.2019, emis de BNP Dorina Rotaru;act administrativ nr proces verbal de vecinatate din 01.03.2019, emis de "Terracad"SRL);		
B2	Se notează posesia faptică în favoarea lui 1) POENARI IOAN	A1
Act Normativ nr. 17, din 07/03/2014 emis de Parlamentul României;		
B3	imobil aflat sub incidenta art. 3 alin (1) din Legea nr. 17/2014	A1
4419 / 18/12/2022		
Act Administrativ nr. Adeverință nr. 1700, din 02/11/2022 emis de Primăria Comunei Pojorâta;		
B4	Intabulare, drept de PROPRIETATE, dobandit prin Lege, cota actuala 1/1 1) POENARI IOAN	A1.1, A1.2, A1.3

C. Partea III. SARCINI .

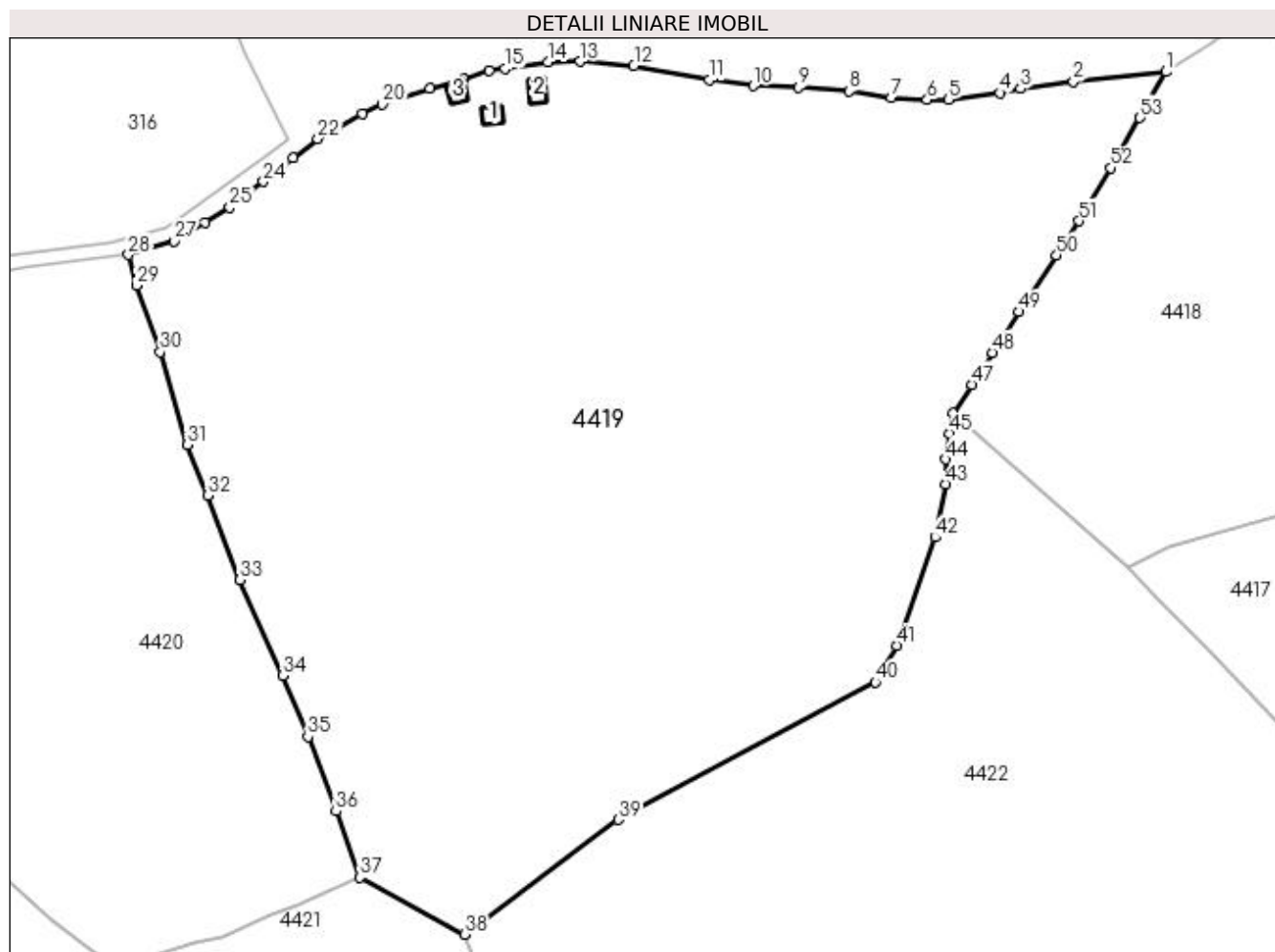
Inscrieri privind dezmembramintele dreptului de proprietate, drepturi reale de garanție și sarcini	Referințe
NU SUNT	

Anexa Nr. 1 La Partea I

Teren

Nr cadastral	Suprafața (mp)*	Observații / Referințe
34643	36.240	Provenit din CF 34643, nr. cad. 34643

* Suprafața este determinată în planul de proiecție Stereo 70.



Date referitoare la teren

Crt	Categorie folosință	Intra vilan	Suprafața (mp)	Tarla	Parcelă	Nr. topo	Observații / Referințe
1	faneata	NU	36.240	-	-	-	

Date referitoare la construcții

Crt	Număr	Destinație construcție	Supraf. (mp)	Situație juridică	Observații / Referințe
A1.1		construcții anexa	23	Cu acte	Nr. niveluri:1; S. construita la sol:23 mp; S. construita desfasurata:23 mp; Anexă, P
A1.2		construcții anexa	28	Cu acte	Nr. niveluri:1; S. construita la sol:28 mp; S. construita desfasurata:28 mp; Anexă, P
A1.3		construcții anexa	26	Cu acte	Nr. niveluri:1; S. construita la sol:26 mp; S. construita desfasurata:26 mp; Anexă, P

Lungime Segmente

1) Valorile lungimilor segmentelor sunt obținute din proiecție în plan.

Punct început	X / Y	Punct sfârșit	X / Y	Lungime segment	Punct început	X / Y	Punct sfârșit	X / Y	Lungime segment	Punct început	X / Y	Punct sfârșit	X / Y	Lungime segment
1	526.281,463 666.227,864	2	526.257,565 666.225,241	24.04 2	2	526.257,565 666.225,241	3	526.243,956 666.223,547	13.71 4	3	526.243,956 666.223,547	4	526.238,583 666.222,381	5.498
4	526.238,583 666.222,381	5	526.225,295 666.220,689	13.39 5	5	526.225,295 666.220,689	6	526.219,825 666.220,637	5.47	6	526.219,825 666.220,637	7	526.210,54 666.221,233	9.304
7	526.210,54 666.221,233	8	526.199,652 666.222,829	11.00 4	8	526.199,652 666.222,829	9	526.186,687 666.223,793	13.00 1	9	526.186,687 666.223,793	10	526.174,891 666.224,254	11.80 5

Punct început	X / Y	Punct sfârșit	X / Y	Lungime segment	Punct început	X / Y	Punct sfârșit	X / Y	Lungime segment	Punct început	X / Y	Punct sfârșit	X / Y	Lungime segment
10	526.174,891 666.224,254	11	526.163,484 666.225,741	11.504	11	526.163,484 666.225,741	12	526.144,085 666.229,398	19.741	12	526.144,085 666.229,398	13	526.130,116 666.230,513	14.013
13	526.130,116 666.230,513	14	526.121,831 666.230,358	8.286	14	526.121,831 666.230,358	15	526.110,759 666.228,657	11.202	15	526.110,759 666.228,657	16	526.106,808 666.228,09	3.991
16	526.106,808 666.228,09	17	526.100,037 666.225,897	7.117	17	526.100,037 666.225,897	18	526.099,716 666.225,793	0.337	18	526.099,716 666.225,793	19	526.091,423 666.223,47	8.612
19	526.091,423 666.223,47	20	526.079,155 666.219,421	12.919	20	526.079,155 666.219,421	21	526.073,955 666.216,959	5.753	21	526.073,955 666.216,959	22	526.062,421 666.210,561	13.19
22	526.062,421 666.210,561	23	526.056,102 666.205,679	7.985	23	526.056,102 666.205,679	24	526.048,414 666.199,479	9.877	24	526.048,414 666.199,479	25	526.039,734 666.192,892	10.896
25	526.039,734 666.192,892	26	526.033,405 666.188,862	7.503	26	526.033,405 666.188,862	27	526.025,341 666.184,152	9.339	27	526.025,341 666.184,152	28	526.013,512 666.180,595	12.352
28	526.013,512 666.180,595	29	526.015,617 666.172,713	8.158	29	526.015,617 666.172,713	30	526.021,737 666.155,58	18.193	30	526.021,737 666.155,58	31	526.028,617 666.131,567	24.979
31	526.028,617 666.131,567	32	526.033,959 666.118,469	14.145	32	526.033,959 666.118,469	33	526.042,346 666.096,726	23.305	33	526.042,346 666.096,726	34	526.053,317 666.071,978	27.071
34	526.053,317 666.071,978	35	526.059,908 666.056,241	17.061	35	526.059,908 666.056,241	36	526.067,113 666.036,992	20.553	36	526.067,113 666.036,992	37	526.073,396 666.019,922	18.19
37	526.073,396 666.019,922	38	526.100,341 666.005,226	30.692	38	526.100,341 666.005,226	39	526.140,031 666.034,83	49.515	39	526.140,031 666.034,83	40	526.206,457 666.070,354	75.328
40	526.206,457 666.070,354	41	526.211,902 666.079,766	10.874	41	526.211,902 666.079,766	42	526.221,876 666.107,713	29.673	42	526.221,876 666.107,713	43	526.224,63 666.121,449	14.009
43	526.224,63 666.121,449	44	526.224,648 666.127,82	6.371	44	526.224,648 666.127,82	45	526.225,53 666.134,56	6.797	45	526.225,53 666.134,56	46	526.226,499 666.139,707	5.237
46	526.226,499 666.139,707	47	526.231,432 666.147,1	8.888	47	526.231,432 666.147,1	48	526.236,668 666.155,398	9.812	48	526.236,668 666.155,398	49	526.243,491 666.165,916	12.537
49	526.243,491 666.165,916	50	526.253,283 666.180,578	17.631	50	526.253,283 666.180,578	51	526.259,052 666.189,381	10.525	51	526.259,052 666.189,381	52	526.267,202 666.203,043	15.908
52	526.267,202 666.203,043	53	526.274,746 666.215,961	14.96	53	526.274,746 666.215,961	1	526.281,463 666.227,864	13.667					

** Lungimile segmentelor sunt determinate în planul de proiecție Stereo 70 și sunt rotunjite la 1 milimetru.

*** Distanța dintre puncte este formată din segmente cumulate ce sunt mai mici decât valoarea 1 milimetru.

**DATE DESPRE IMOBILUL NR. 4420**

Oficiul de Cadastru și Publicitate Imobiliară SUCEAVA
Biroul de Cadastru și Publicitate Imobiliară Campulung Moldovenesc

A. Partea I. Descrierea imobilului

TEREN Extravilan

Adresa: Jud. Suceava, Loc numit Paltin

Nr. Crt	Nr cadastral Nr. topografic	Suprafața* (mp)	Observații / Referințe
A1	32416	19.192	Sector cadastral:84 Teren neimprejmuit; Provenit din CF 32416, nr. cad. 32416

B. Partea II. Proprietari și acte

Inscrieri privitoare la dreptul de proprietate și alte drepturi reale		Referințe
15986 / 12/11/2015		
Act Normativ nr. 17, din 07/03/2014 emis de Parlamentul României;		
B1	imobil aflat sub incidenta art. 3 alin. (1) din Legea nr. 17/2014	A1
2110 / 13/02/2018		
Act Notarial nr. 12, din 12/02/2018 emis de Scraba Horia Ilie;		
B2	Intabulare, drept de PROPRIETATE, dobandit prin Succesiune, cota actuala 2/6 1) ZBRANCA MARIANA-LUANA	A1
B3	Intabulare, drept de PROPRIETATE, dobandit prin Succesiune, cota actuala 2/6 1) CALANCEA VIORICA-ELENA	A1
B4	Intabulare, drept de PROPRIETATE, dobandit prin Succesiune, cota actuala 1/6 1) BURDUHOS RARES DORIN	A1
B5	Intabulare, drept de PROPRIETATE, dobandit prin Succesiune, cota actuala 1/6 1) BURDUHOS BOGDAN-GABRIEL	A1

C. Partea III. SARCINI .

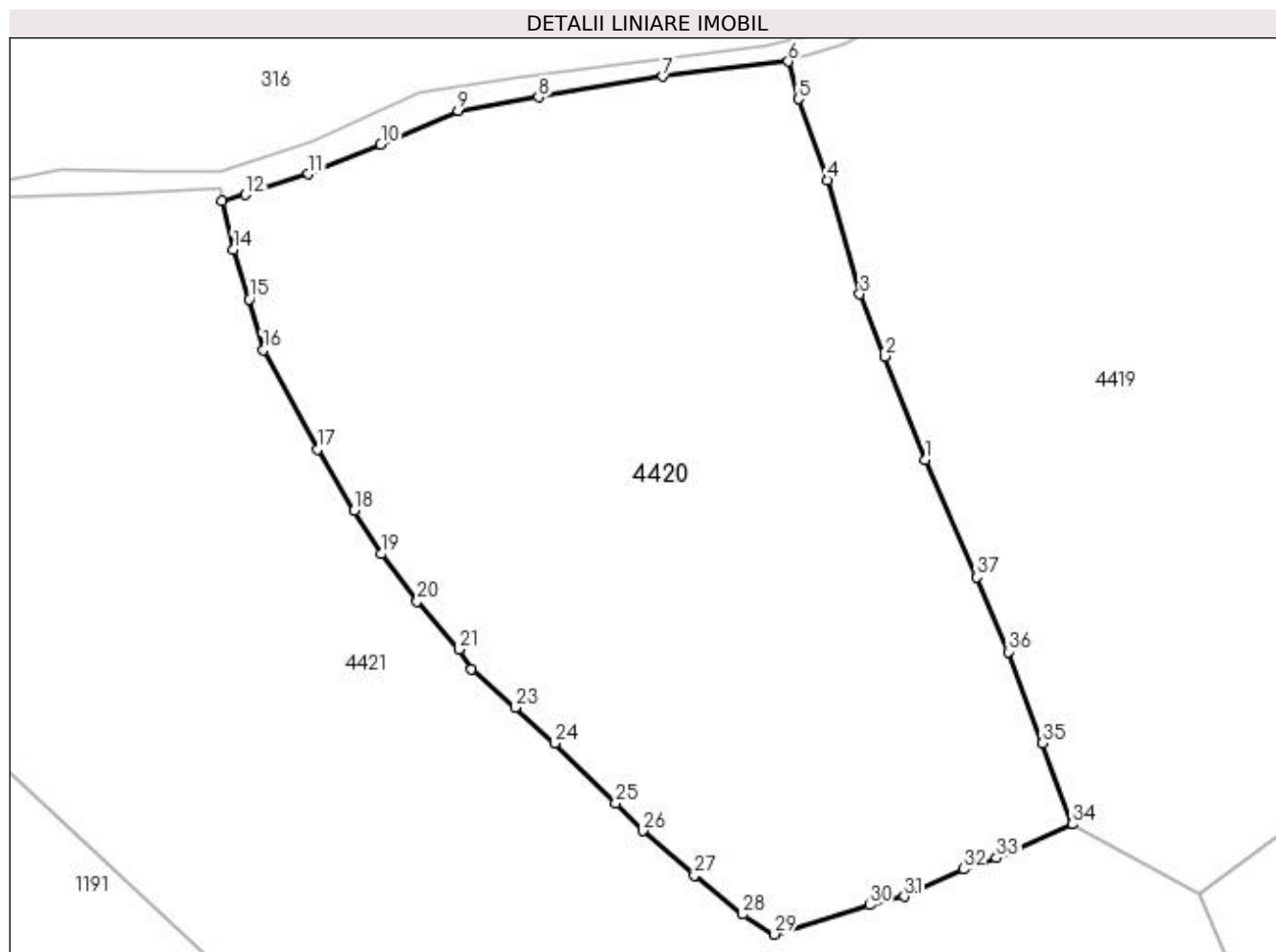
Inscrieri privind dezmembramintele dreptului de proprietate, drepturi reale de garanție și sarcini	Referințe
NU SUNT	

Anexa Nr. 1 La Partea I

Teren

Nr cadastral	Suprafața (mp)*	Observații / Referințe
32416	19.192	Provenit din CF 32416, nr. cad. 32416

* Suprafața este determinată în planul de proiecție Stereo 70.



Date referitoare la teren

Crt	Categorie folosință	Intra vilan	Suprafața (mp)	Tarla	Parcelă	Nr. topo	Observații / Referințe
1	pasune	NU	19.192	-	-	-	

Lungime Segmente

1) Valorile lungimilor segmentelor sunt obținute din proiecție în plan.

Punct început	X / Y	Punct sfârșit	X / Y	Lungime segment (** (m)
1	526.042,346 666.096,726	2	526.033,959 666.118,469	23.305
3	526.028,617 666.131,567	4	526.021,737 666.155,58	24.979
5	526.015,617 666.172,713	6	526.013,512 666.180,595	8.158
7	525.987,117 666.177,406	8	525.960,913 666.173,054	26.563
9	525.943,87 666.170,265	10	525.927,656 666.163,104	17.725

Punct început	X / Y	Punct sfârșit	X / Y	Lungime segment (** (m)
2	526.033,959 666.118,469	3	526.028,617 666.131,567	14.145
4	526.021,737 666.155,58	5	526.015,617 666.172,713	18.193
6	526.013,512 666.180,595	7	525.987,117 666.177,406	26.587
8	525.960,913 666.173,054	9	525.943,87 666.170,265	17.27
10	525.927,656 666.163,104	11	525.912,392 666.156,881	16.484

Punct început	X / Y	Punct sfârșit	X / Y	Lungime segment (** (m)
11	525.912,392 666.156,881	12	525.899,131 666.152,529	13.957
13	525.894,159 666.151,309	14	525.896,601 666.141,005	10.589
15	525.899,883 666.130,471	16	525.902,887 666.119,77	11.115
17	525.914,272 666.098,913	18	525.922,017 666.085,989	15.067
19	525.927,74 666.076,857	20	525.935,365 666.066,913	12.531
21	525.944,165 666.056,778	22	525.946,814 666.052,624	4.927
23	525.955,979 666.044,515	24	525.964,376 666.037,021	11.255
25	525.977,164 666.024,353	26	525.982,894 666.018,525	8.173
27	525.993,772 666.009,088	28	526.003,911 666.000,916	13.022
29	526.010,605 665.996,73	30	526.030,629 666.002,896	20.952
31	526.038,0 666.004,685	32	526.050,486 666.010,447	13.751
33	526.057,406 666.012,831	34	526.073,396 666.019,922	17.492
35	526.067,113 666.036,992	36	526.059,908 666.056,241	20.553
37	526.053,317 666.071,978	1	526.042,346 666.096,726	27.071

Punct început	X / Y	Punct sfârșit	X / Y	Lungime segment (** (m)
12	525.899,131 666.152,529	13	525.894,159 666.151,309	5.119
14	525.896,601 666.141,005	15	525.899,883 666.130,471	11.033
16	525.902,887 666.119,77	17	525.914,272 666.098,913	23.762
18	525.922,017 666.085,989	19	525.927,74 666.076,857	10.777
20	525.935,365 666.066,913	21	525.944,165 666.056,778	13.422
22	525.946,814 666.052,624	23	525.955,979 666.044,515	12.237
24	525.964,376 666.037,021	25	525.977,164 666.024,353	18.0
26	525.982,894 666.018,525	27	525.993,772 666.009,088	14.401
28	526.003,911 666.000,916	29	526.010,605 665.996,73	7.895
30	526.030,629 666.002,896	31	526.038,0 666.004,685	7.585
32	526.050,486 666.010,447	33	526.057,406 666.012,831	7.319
34	526.073,396 666.019,922	35	526.067,113 666.036,992	18.19
36	526.059,908 666.056,241	37	526.053,317 666.071,978	17.061

** Lungimile segmentelor sunt determinate în planul de proiecție Stereo 70 și sunt rotunjite la 1 milimetru.

*** Distanța dintre puncte este formată din segmente cumulate ce sunt mai mici decât valoarea 1 milimetru.

**DATE DESPRE IMOBILUL NR. 4421**

Oficiul de Cadastru și Publicitate Imobiliară SUCEAVA
Biroul de Cadastru și Publicitate Imobiliară Campulung Moldovenesc

A. Partea I. Descrierea imobilului

TEREN Extravilan

Adresa: Jud. Suceava, Loc numit Paltin

Nr. Crt	Nr cadastral Nr. topografic	Suprafața* (mp)	Observații / Referințe
A1	32395	53.591	Sector cadastral:84 Teren neimprejmuit; CF 32395, 33906, nr. top. 3269/4, 3270/1, parte din nr. top. 3272/1

B. Partea II. Proprietari și acte

Inscrieri privitoare la dreptul de proprietate și alte drepturi reale	Referințe
4421 / 18/12/2022	
Act Normativ nr. Lege nr. 7, din 13/03/1996 emis de Parlamentul României;	
B1	A1
Inscrierea provizorie, drept de PROPRIETATE, dobandit prin Lege, cota actuala 1/1 1) COMUNA POJORÂTA, CIF:4441425	

C. Partea III. SARCINI .

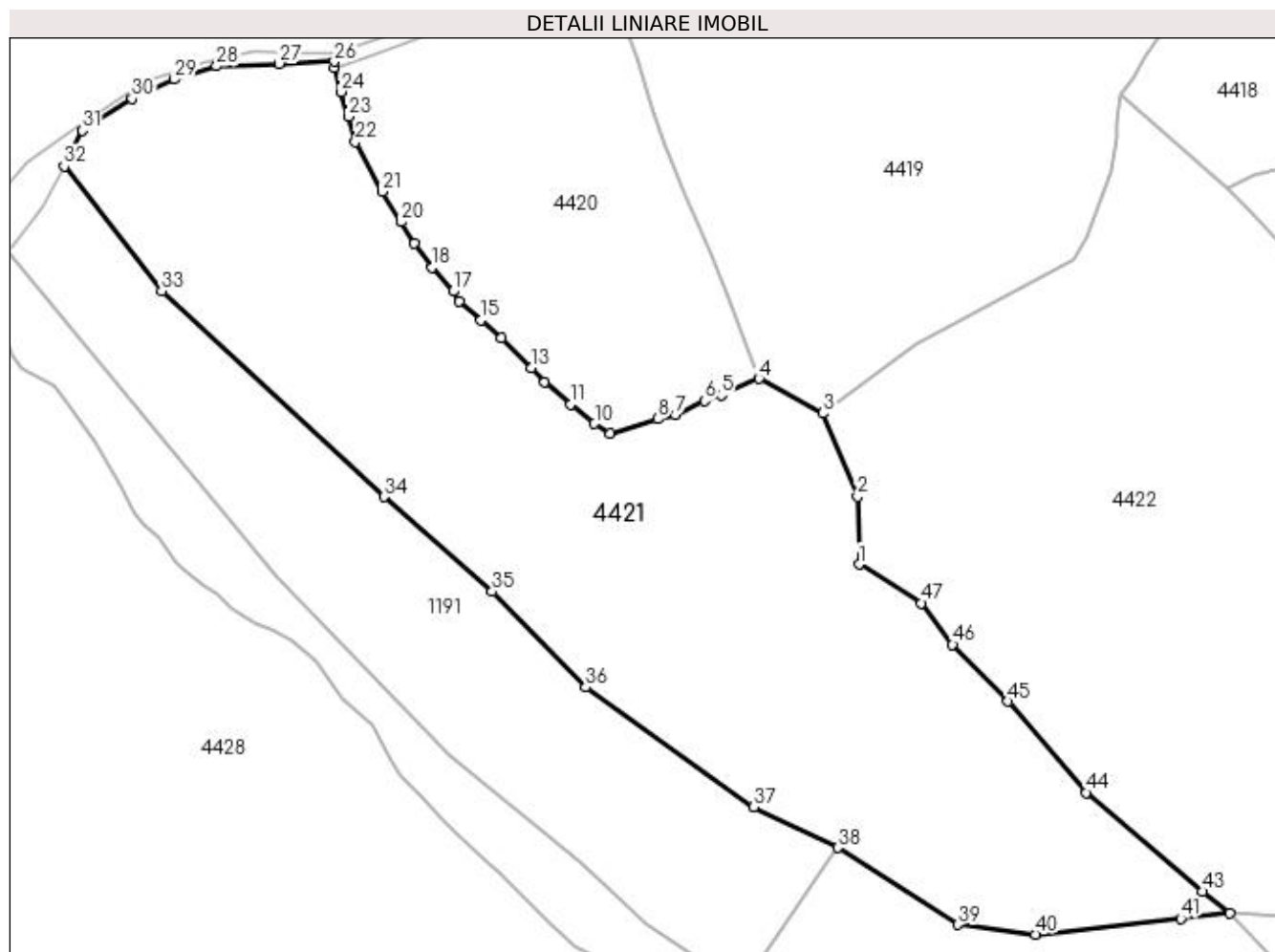
Inscrieri privind dezmembramintele dreptului de proprietate, drepturi reale de garanție și sarcini	Referințe
NU SUNT	

Anexa Nr. 1 La Partea I

Teren

Nr cadastral	Suprafața (mp)*	Observații / Referințe
32395	53.591	CF 32395, 33906, nr. top. 3269/4, 3270/1, parte din nr. top. 3272/1

* Suprafața este determinată în planul de proiecție Stereo 70.



Date referitoare la teren

Crt	Categorie folosință	Intra vilan	Suprafața (mp)	Tarla	Parcelă	Nr. topo	Observații / Referințe
1	pașune	NU	53.591	-	-	-	

Lungime Segmente

1) Valorile lungimilor segmentelor sunt obținute din proiecție în plan.

Punct început	X / Y	Punct sfârșit	X / Y	Lungime segment	Punct început	X / Y	Punct sfârșit	X / Y	Lungime segment	Punct început	X / Y	Punct sfârșit	X / Y	Lungime segment
1	526.115,629 665.941,424	2	526.114,984 665.970,031	28.61 4	2	526.114,984 665.970,031	3	526.100,341 666.005,226	38.12	3	526.100,341 666.005,226	4	526.073,396 666.019,922	30.69 2
4	526.073,396 666.019,922	5	526.057,406 666.012,831	17.49 2	5	526.057,406 666.012,831	6	526.050,486 666.010,447	7.319	6	526.050,486 666.010,447	7	526.038,0 666.004,685	13.75 1
7	526.038,0 666.004,685	8	526.030,629 666.002,896	7.585	8	526.030,629 666.002,896	9	526.010,605 665.996,73	20.95 2	9	526.010,605 665.996,73	10	526.003,911 666.000,916	7.895
10	526.003,911 666.000,916	11	525.993,772 666.009,088	13.02 2	11	525.993,772 666.009,088	12	525.982,894 666.018,525	14.40 1	12	525.982,894 666.018,525	13	525.977,164 666.024,353	8.173
13	525.977,164 666.024,353	14	525.964,376 666.037,021	18.0	14	525.964,376 666.037,021	15	525.955,979 666.044,515	11.25 5	15	525.955,979 666.044,515	16	525.946,814 666.052,624	12.23 7
16	525.946,814 666.052,624	17	525.944,165 666.056,778	4.927	17	525.944,165 666.056,778	18	525.935,365 666.066,913	13.42 2	18	525.935,365 666.066,913	19	525.927,74 666.076,857	12.53 1

Punct început	X / Y	Punct sfârșit	X / Y	Lungime segment	Punct început	X / Y	Punct sfârșit	X / Y	Lungime segment	Punct început	X / Y	Punct sfârșit	X / Y	Lungime segment
19	525.927,74 666.076,857	20	525.922,017 666.085,989	10.77 7	20	525.922,017 666.085,989	21	525.914,272 666.098,913	15.06 7	21	525.914,272 666.098,913	22	525.902,887 666.119,77	23.76 2
22	525.902,887 666.119,77	23	525.899,883 666.130,471	11.11 5	23	525.899,883 666.130,471	24	525.896,601 666.141,005	11.03 3	24	525.896,601 666.141,005	25	525.894,159 666.151,309	10.58 9
25	525.894,159 666.151,309	26	525.893,989 666.153,769	2.466	26	525.893,989 666.153,769	27	525.870,663 666.152,893	23.34 2	27	525.870,663 666.152,893	28	525.844,18 666.151,842	26.50 4
28	525.844,18 666.151,842	29	525.826,467 666.146,233	18.58	29	525.826,467 666.146,233	30	525.808,578 666.137,996	19.69 4	30	525.808,578 666.137,996	31	525.787,518 666.124,649	24.93 3
31	525.787,518 666.124,649	32	525.779,802 666.109,576	16.93 3	32	525.779,802 666.109,576	33	525.821,023 666.056,837	66.93 7	33	525.821,023 666.056,837	34	525.914,992 665.969,941	127.9 89
34	525.914,992 665.969,941	35	525.960,6 665.930,034	60.60 2	35	525.960,6 665.930,034	36	526.000,225 665.889,511	56.67 7	36	526.000,225 665.889,511	37	526.071,105 665.838,974	87.05 1
37	526.071,105 665.838,974	38	526.106,684 665.821,798	39.50 8	38	526.106,684 665.821,798	39	526.157,396 665.789,37	60.19 4	39	526.157,396 665.789,37	40	526.190,211 665.785,227	33.07 5
40	526.190,211 665.785,227	41	526.251,567 665.791,937	61.72 2	41	526.251,567 665.791,937	42	526.272,391 665.794,318	20.96	42	526.272,391 665.794,318	43	526.260,671 665.803,293	14.76 2
43	526.260,671 665.803,293	44	526.211,635 665.845,065	64.41 6	44	526.211,635 665.845,065	45	526.178,574 665.883,548	50.73 4	45	526.178,574 665.883,548	46	526.155,137 665.907,606	33.58 7
46	526.155,137 665.907,606	47	526.142,06 665.925,127	21.86 3	47	526.142,06 665.925,127	1	526.115,629 665.941,424	31.05 1					

** Lungimile segmentelor sunt determinate în planul de proiecție Stereo 70 și sunt rotunjite la 1 milimetru.

*** Distanța dintre puncte este formată din segmente cumulate ce sunt mai mici decât valoarea 1 milimetru.

**DATE DESPRE IMOBILUL NR. 4422**

Oficiul de Cadastru și Publicitate Imobiliară SUCEAVA
Biroul de Cadastru și Publicitate Imobiliară Campulung Moldovenesc

A. Partea I. Descrierea imobilului

TEREN Extravilan

Adresa: Jud. Suceava, Loc numit Obcina

Nr. Crt	Nr cadastral Nr. topografic	Suprafața* (mp)	Observații / Referințe
A1	31642	49.143	Sector cadastral:84 Teren neimprejmuit; CF 31642, 31644, 31645, 32394, 33905, 33906, 31643, nr. top. 3267, 3268, 3269/1, 3269/2, 3269/3, 3270/2, 3271, parte din nr. top. 3272/1, 3277

B. Partea II. Proprietari și acte

Inscrieri privitoare la dreptul de proprietate și alte drepturi reale	Referințe
4422 / 18/12/2022	
Act Normativ nr. Lege nr. 7, din 13/03/1996 emis de Parlamentul României;	
B1	A1
Intabulare, drept de PROPRIETATE, dobandit prin Lege, cota actuala 1/1 1) NEIDENTIFICAT NEIDENTIFICAT	
Act Administrativ nr. Adeverință nr. 1339, din 24/10/2022 emis de Primăria Comunei Pojorâta;	
B2	A1
Se notează posesia faptică în favoarea lui 1) COCA ELENA	

C. Partea III. SARCINI .

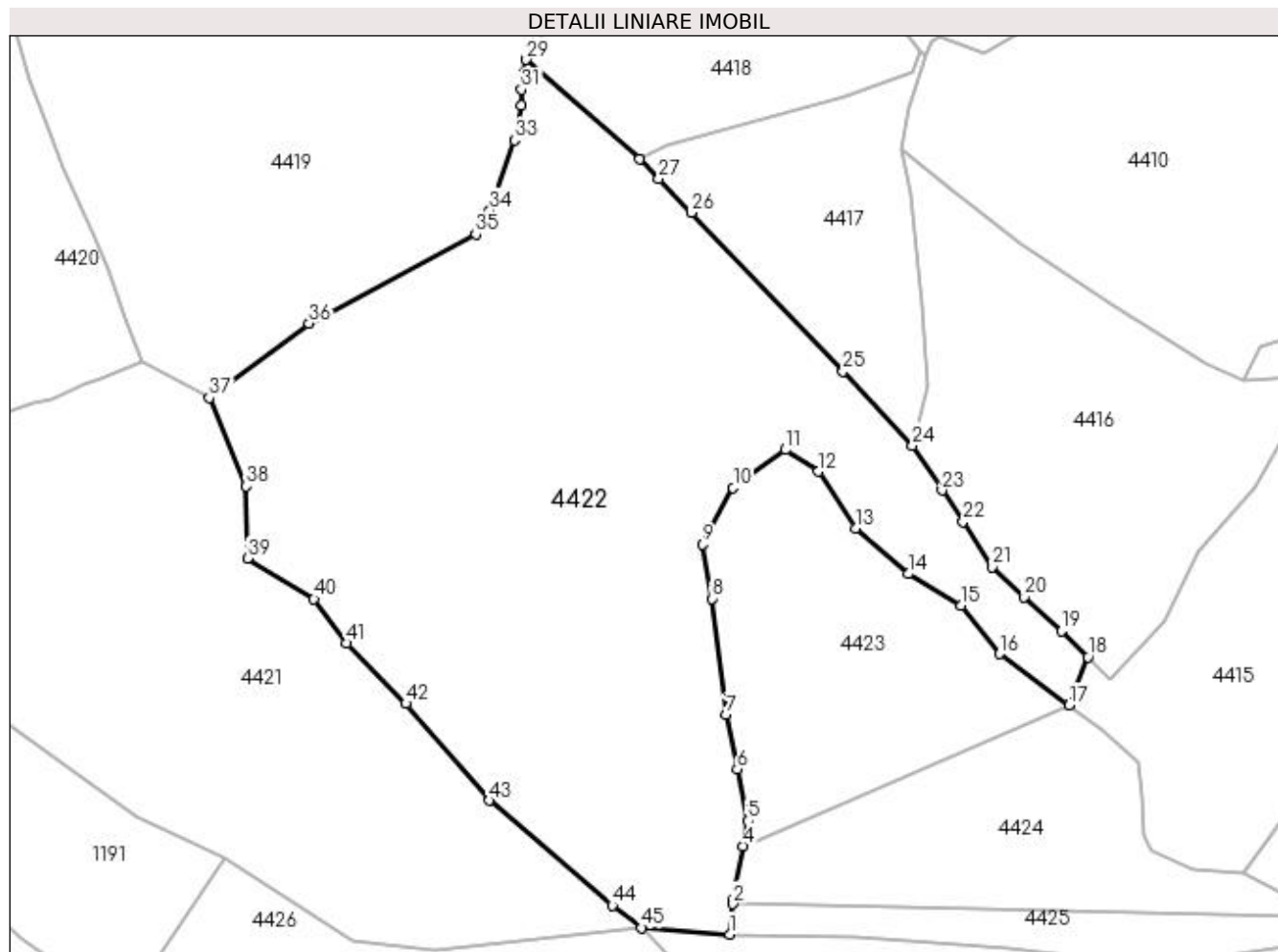
Inscrieri privind dezmembramintele dreptului de proprietate, drepturi reale de garanție și sarcini	Referințe
NU SUNT	

Anexa Nr. 1 La Partea I

Teren

Nr cadastral	Suprafața (mp)*	Observații / Referințe
31642	49.143	CF 31642, 31644, 31645, 32394, 33905, 33906, 31643, nr. top. 3267, 3268, 3269/1, 3269/2, 3269/3, 3270/2, 3271, parte din nr. top. 3272/1, 3277

* Suprafața este determinată în planul de proiecție Stereo 70.



Date referitoare la teren

Crt	Categorie folosință	Intra vilan	Suprafața (mp)	Tarla	Parcelă	Nr. topo	Observații / Referințe
1	pasune	NU	49.143	-	-	-	

Lungime Segmente

1) Valorile lungimilor segmentelor sunt obținute din proiecție în plan.

Punct început	X / Y	Punct sfârșit	X / Y	Lungime segment	Punct început	X / Y	Punct sfârșit	X / Y	Lungime segment	Punct început	X / Y	Punct sfârșit	X / Y	Lungime segment
1	526.307,417 665.791,797	2	526.308,634 665.803,853	12.117	2	526.308,634 665.803,853	3	526.308,81 665.805,599	1.755	3	526.308,81 665.805,599	4	526.312,688 665.826,919	21.67
4	526.312,688 665.826,919	5	526.314,533 665.837,059	10.306	5	526.314,533 665.837,059	6	526.310,375 665.857,491	20.851	6	526.310,375 665.857,491	7	526.305,949 665.879,244	22.199
7	526.305,949 665.879,244	8	526.300,226 665.925,361	46.471	8	526.300,226 665.925,361	9	526.296,647 665.946,955	21.889	9	526.296,647 665.946,955	10	526.308,808 665.969,478	25.596
10	526.308,808 665.969,478	11	526.329,6 665.984,49	25.645	11	526.329,6 665.984,49	12	526.342,788 665.975,913	15.732	12	526.342,788 665.975,913	13	526.357,453 665.953,39	26.877
13	526.357,453 665.953,39	14	526.378,557 665.935,158	27.889	14	526.378,557 665.935,158	15	526.399,66 665.922,645	24.534	15	526.399,66 665.922,645	16	526.414,683 665.903,341	24.461

Punct început	X / Y	Punct sfârșit	X / Y	Lungime segment	Punct început	X / Y	Punct sfârșit	X / Y	Lungime segment	Punct început	X / Y	Punct sfârșit	X / Y	Lungime segment
16	526.414,683 665.903,341	17	526.442,354 665.882,924	34.388	17	526.442,354 665.882,924	18	526.449,992 665.902,091	20.633	18	526.449,992 665.902,091	19	526.439,483 665.912,416	14.732
19	526.439,483 665.912,416	20	526.424,67 665.926,019	20.111	20	526.424,67 665.926,019	21	526.411,946 665.937,959	17.449	21	526.411,946 665.937,959	22	526.400,307 665.956,021	21.487
22	526.400,307 665.956,021	23	526.391,881 665.968,391	14.967	23	526.391,881 665.968,391	24	526.380,187 665.986,315	21.401	24	526.380,187 665.986,315	25	526.352,56 666.015,639	40.288
25	526.352,56 666.015,639	26	526.292,046 666.078,899	87.543	26	526.292,046 666.078,899	27	526.279,182 666.092,377	18.632	27	526.279,182 666.092,377	28	526.271,558 666.100,18	10.909
28	526.271,558 666.100,18	29	526.226,499 666.139,707	59.939	29	526.226,499 666.139,707	30	526.225,53 666.134,56	5.237	30	526.225,53 666.134,56	31	526.224,648 666.127,82	6.797
31	526.224,648 666.127,82	32	526.224,63 666.121,449	6.371	32	526.224,63 666.121,449	33	526.221,876 666.107,713	14.009	33	526.221,876 666.107,713	34	526.211,902 666.079,766	29.673
34	526.211,902 666.079,766	35	526.206,457 666.070,354	10.874	35	526.206,457 666.070,354	36	526.140,031 666.034,83	75.328	36	526.140,031 666.034,83	37	526.100,341 666.005,226	49.515
37	526.100,341 666.005,226	38	526.114,984 665.970,031	38.12	38	526.114,984 665.970,031	39	526.115,629 665.941,424	28.614	39	526.115,629 665.941,424	40	526.142,06 665.925,127	31.051
40	526.142,06 665.925,127	41	526.155,137 665.907,606	21.863	41	526.155,137 665.907,606	42	526.178,574 665.883,548	33.587	42	526.178,574 665.883,548	43	526.211,635 665.845,065	50.734
43	526.211,635 665.845,065	44	526.260,671 665.803,293	64.416	44	526.260,671 665.803,293	45	526.272,391 665.794,318	14.762	45	526.272,391 665.794,318	1	526.307,417 665.791,797	35.117

** Lungimile segmentelor sunt determinate în planul de proiecție Stereo 70 și sunt rotunjite la 1 milimetru.

*** Distanța dintre puncte este formată din segmente cumulate ce sunt mai mici decât valoarea 1 milimetru.

**DATE DESPRE IMOBILUL NR. 4423**

Oficiul de Cadastru și Publicitate Imobiliară SUCEAVA
Biroul de Cadastru și Publicitate Imobiliară Campulung Moldovenesc

A. Partea I. Descrierea imobilului

TEREN Extravilan

Adresa: Jud. Suceava, Loc numit Obcina

Nr. Crt	Nr cadastral Nr. topografic	Suprafața* (mp)	Observații / Referințe
A1	31643	11.800	Sector cadastral:84 Teren neimprejmuit; CF 31643, parte din nr. top. 3277, U.P. III, U.A. 169L

B. Partea II. Proprietari și acte

Inscrieri privitoare la dreptul de proprietate și alte drepturi reale		Referințe
4423 / 18/12/2022		
Act Administrativ nr. Titlu de proprietate nr. 642, din 18/03/2004 emis de Comisia Județeană Suceava;		
B1	Intabulare, drept de PROPRIETATE, dobândit prin Reconstituire, cota actuala 1/1 1) LEHACI MARIA, LIPSĂ CNP 2) MĂCIUCA RODICA, LIPSĂ CNP 3) NUȚESCU ȘTEFAN, LIPSĂ CNP	A1

C. Partea III. SARCINI .

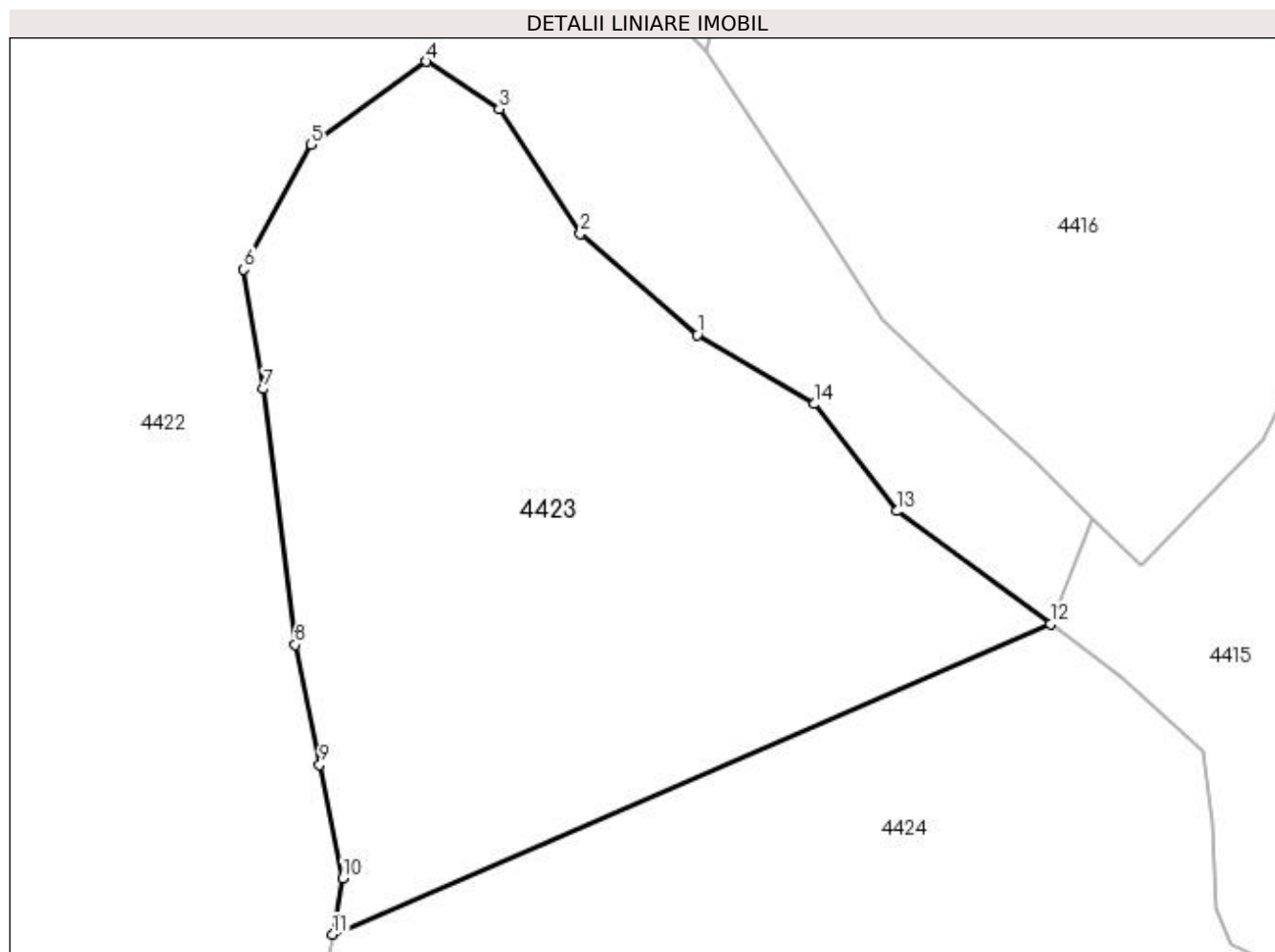
Inscrieri privind dezmembramintele dreptului de proprietate, drepturi reale de garanție și sarcini	Referințe
NU SUNT	

Anexa Nr. 1 La Partea I

Teren

Nr cadastral	Suprafața (mp)*	Observații / Referințe
31643	11.800	CF 31643, parte din nr. top. 3277, U.P. III, U.A. 169L

* Suprafața este determinată în planul de proiecție Stereo 70.



Date referitoare la teren

Crt	Categorie folosință	Intra vilan	Suprafața (mp)	Tarla	Parcelă	Nr. topo	Observații / Referințe
1	padure	NU	11.800	-	-	-	

Lungime Segmente

1) Valorile lungimilor segmentelor sunt obținute din proiecție în plan.

Punct început	X / Y	Punct sfârșit	X / Y	Lungime segment (** (m)
1	526.378,557 665.935,158	2	526.357,453 665.953,39	27.889
2	526.357,453 665.953,39	3	526.342,788 665.975,913	26.877
3	526.342,788 665.975,913	4	526.329,6 665.984,49	15.732
4	526.329,6 665.984,49	5	526.308,808 665.969,478	25.645
5	526.308,808 665.969,478	6	526.296,647 665.946,955	25.596

Punct început	X / Y	Punct sfârșit	X / Y	Lungime segment (** (m)
6	526.296,647 665.946,955	7	526.300,226 665.925,361	21.889
7	526.300,226 665.925,361	8	526.305,949 665.879,244	46.471
8	526.305,949 665.879,244	9	526.310,375 665.857,491	22.199
9	526.310,375 665.857,491	10	526.314,533 665.837,059	20.851
10	526.314,533 665.837,059	11	526.312,688 665.826,919	10.306
11	526.312,688 665.826,919	12	526.442,354 665.882,924	141.244
12	526.442,354 665.882,924	13	526.414,683 665.903,341	34.388
13	526.414,683 665.903,341	14	526.399,66 665.922,645	24.461
14	526.399,66 665.922,645	1	526.378,557 665.935,158	24.534

** Lungimile segmentelor sunt determinate în planul de proiecție Stereo 70 și sunt rotunjite la 1 milimetru.

*** Distanța dintre puncte este formată din segmente cumulate ce sunt mai mici decât valoarea 1 milimetru.

**DATE DESPRE IMOBILUL NR. 4424**

Oficiul de Cadastru și Publicitate Imobiliară SUCEAVA
Biroul de Cadastru și Publicitate Imobiliară Campulung Moldovenesc

A. Partea I. Descrierea imobilului

TEREN Extravilan

Adresa: Jud. Suceava, Loc numit Obcina

Nr. Crt	Nr cadastral Nr. topografic	Suprafața* (mp)	Observații / Referințe
A1	31643	10.000	Sector cadastral:84 Teren neimprejmuit; CF 31643, parte din nr. top. 3277, U.P. III, U.A. 169G

B. Partea II. Proprietari și acte

Inscrieri privitoare la dreptul de proprietate și alte drepturi reale		Referințe
4424 / 18/12/2022		
Act Administrativ nr. Titlu de proprietate nr. 64, din 08/03/1993 emis de Comisia Județeană Suceava;		
B1	Intabulare, drept de PROPRIETATE, dobandit prin Reconstituire, cota actuala 1/1 1) HUTESCU GAVRIL, LIPSĂ CNP	A1

C. Partea III. SARCINI .

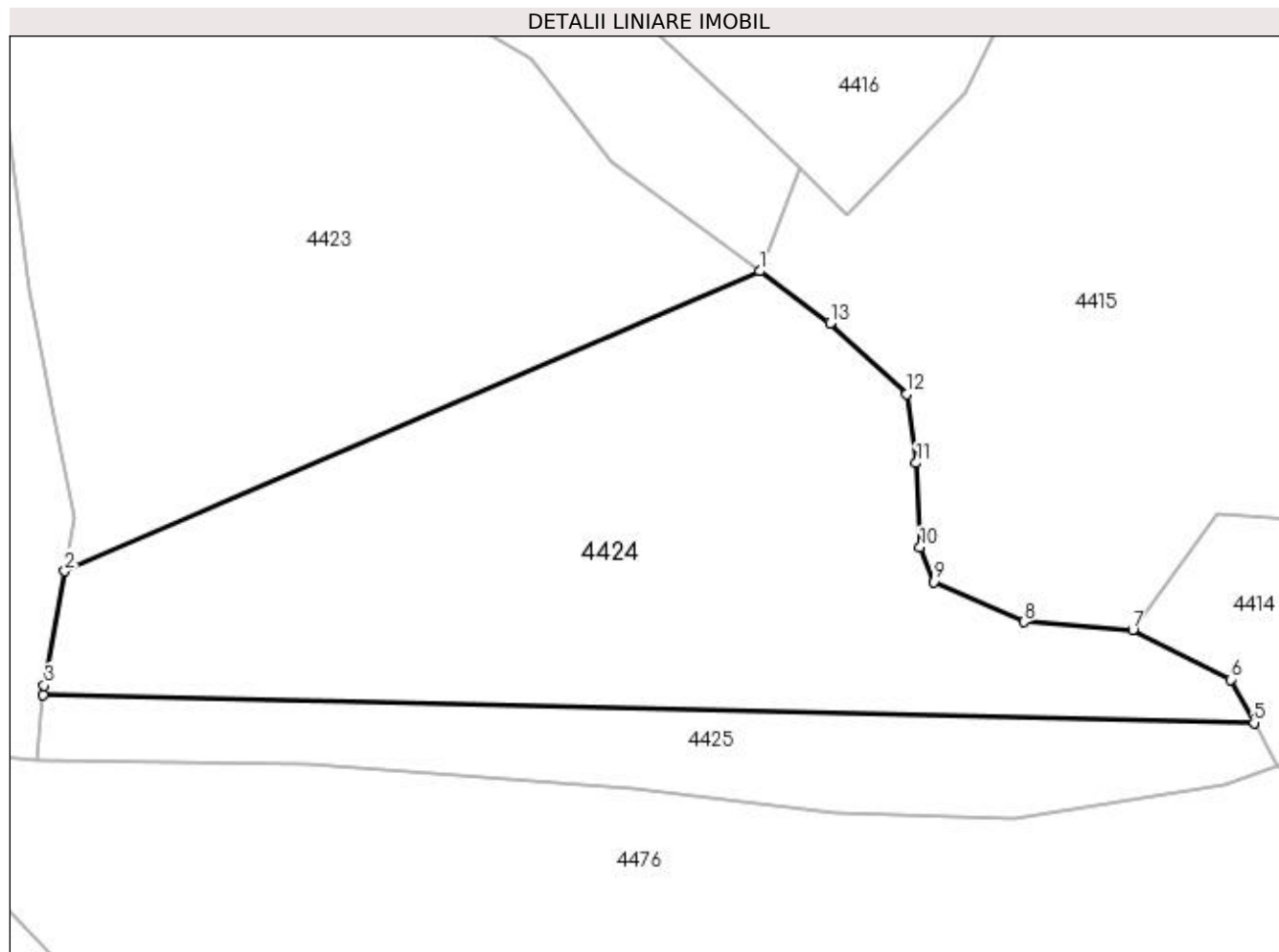
Inscrieri privind dezmembramintele dreptului de proprietate, drepturi reale de garanție și sarcini	Referințe
NU SUNT	

Anexa Nr. 1 La Partea I

Teren

Nr cadastral	Suprafața (mp)*	Observații / Referințe
31643	10.000	CF 31643, parte din nr. top. 3277, U.P. III, U.A. 169G

* Suprafața este determinată în planul de proiecție Stereo 70.



Date referitoare la teren

Crt	Categorie folosință	Intra vilan	Suprafața (mp)	Tarla	Parcelă	Nr. topo	Observații / Referințe
1	padure	NU	10.000	-	-	-	

Lungime Segmente

1) Valorile lungimilor segmentelor sunt obținute din proiecție în plan.

Punct început	X / Y	Punct sfârșit	X / Y	Lungime segment (** (m)
1	526.442,354 665.882,924	2	526.312,688 665.826,919	141.244
2	526.312,688 665.826,919	3	526.308,81 665.805,599	21.67
3	526.308,81 665.805,599	4	526.308,634 665.803,853	1.755
4	526.308,634 665.803,853	5	526.534,644 665.798,594	226.071
5	526.534,644 665.798,594	6	526.530,27 665.806,719	9.228

Punct început	X / Y	Punct sfârșit	X / Y	Lungime segment (** (m)
6	526.530,27 665.806,719	7	526.512,028 665.816,014	20.474
7	526.512,028 665.816,014	8	526.491,64 665.817,444	20.438
8	526.491,64 665.817,444	9	526.474,829 665.824,952	18.411
9	526.474,829 665.824,952	10	526.472,325 665.831,387	6.905
10	526.472,325 665.831,387	11	526.471,61 665.847,116	15.745
11	526.471,61 665.847,116	12	526.469,822 665.859,986	12.994
12	526.469,822 665.859,986	13	526.455,514 665.873,214	19.486
13	526.455,514 665.873,214	1	526.442,354 665.882,924	16.355

** Lungimile segmentelor sunt determinate în planul de proiecție Stereo 70 și sunt rotunjite la 1 milimetru.

*** Distanța dintre puncte este formată din segmente cumulate ce sunt mai mici decât valoarea 1 milimetru.

**DATE DESPRE IMOBILUL NR. 4425**

Oficiul de Cadastru și Publicitate Imobiliară SUCEAVA
Biroul de Cadastru și Publicitate Imobiliară Campulung Moldovenesc

A. Partea I. Descrierea imobilului

TEREN Extravilan

Adresa: Jud. Suceava, Loc numit Obcina

Nr. Crt	Nr cadastral Nr. topografic	Suprafața* (mp)	Observații / Referințe
A1	31643	3.344	Sector cadastral:84 Teren neimprejmuit; CF 31643, parte din nr. top. 3277, CF 35915, nr. top. 3276

B. Partea II. Proprietari și acte

Inscrieri privitoare la dreptul de proprietate și alte drepturi reale		Referințe
4425 / 18/12/2022		
Act Normativ nr. Lege nr. 7, din 13/03/1996 emis de Parlamentul României;		
B1	Inscrierea provizorie, drept de PROPRIETATE, dobandit prin Lege, cota actuala 1/1 1) COMUNA POJORÂTA, CIF:4441425	A1

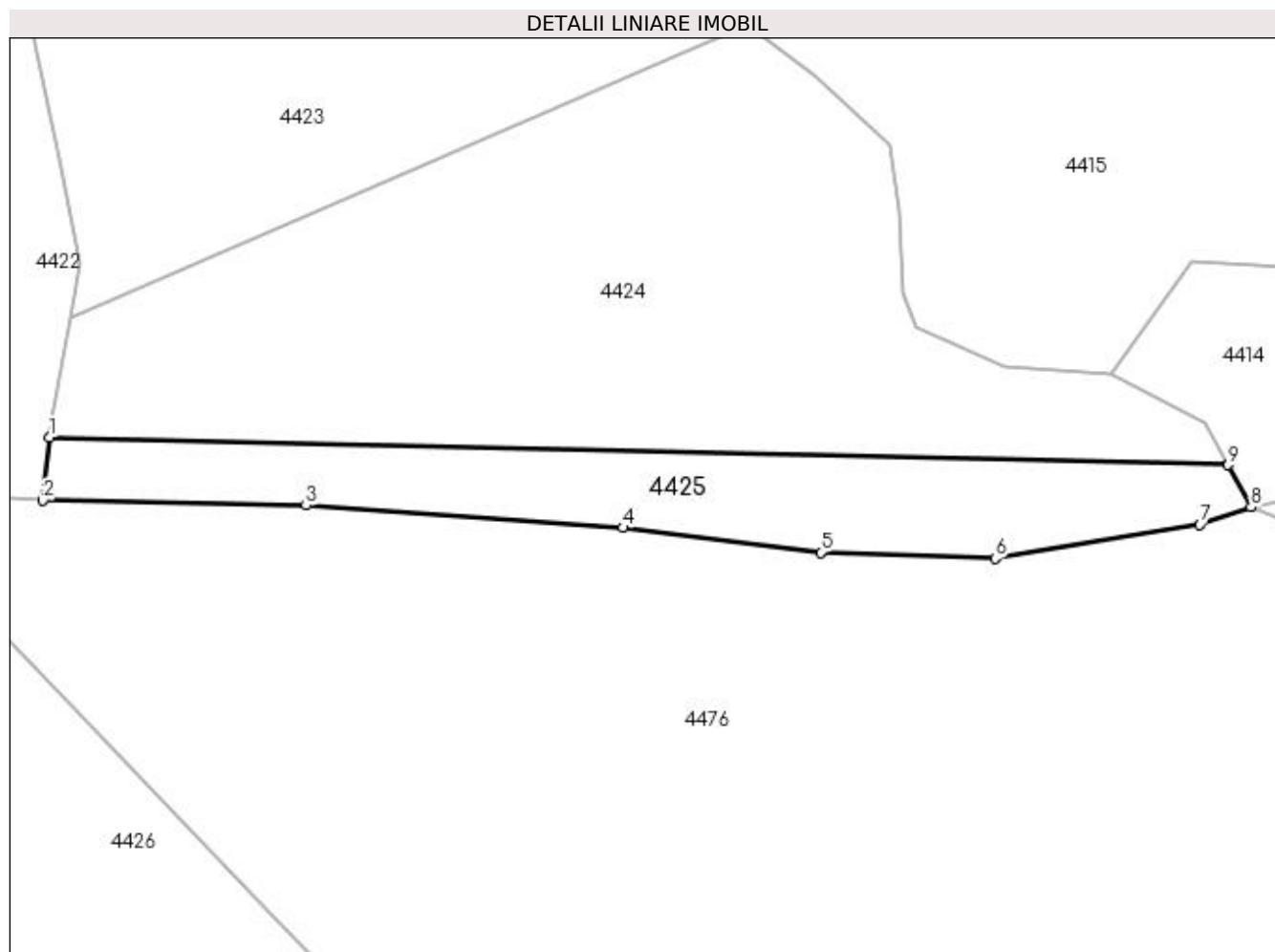
C. Partea III. SARCINI .

Inscrieri privind dezmembramintele dreptului de proprietate, drepturi reale de garanție și sarcini	Referințe
NU SUNT	

Anexa Nr. 1 La Partea I**Teren**

Nr cadastral	Suprafața (mp)*	Observații / Referințe
31643	3.344	CF 31643, parte din nr. top. 3277, CF 35915, nr. top. 3276

* Suprafața este determinată în planul de proiecție Stereo 70.

**Date referitoare la teren**

Crt	Categorie folosință	Intra vilan	Suprafața (mp)	Tarla	Parcelă	Nr. topo	Observații / Referințe
1	padure	NU	3.344	-	-	-	

Lungime Segmente

1) Valorile lungimilor segmentelor sunt obținute din proiecție în plan.

Punct început	X / Y	Punct sfârșit	X / Y	Lungime segment (** (m)
1	526.308,634 665.803,853	2	526.307,417 665.791,797	12.117
2	526.307,417 665.791,797	3	526.357,82 665.790,816	50.413
3	526.357,82 665.790,816	4	526.418,58 665.786,543	60.91
4	526.418,58 665.786,543	5	526.456,492 665.781,807	38.207
5	526.456,492 665.781,807	6	526.489,926 665.780,655	33.454

Punct început	X / Y	Punct sfârșit	X / Y	Lungime segment (** (m)
6	526.489,926 665.780,655	7	526.529,2 665.787,198	39.815
7	526.529,2 665.787,198	8	526.539,018 665.790,469	10.349
8	526.539,018 665.790,469	9	526.534,644 665.798,594	9.228
9	526.534,644 665.798,594	1	526.308,634 665.803,853	226.071

** Lungimile segmentelor sunt determinate în planul de proiecție Stereo 70 și sunt rotunjite la 1 milimetru.

*** Distanța dintre puncte este formată din segmente cumulate ce sunt mai mici decât valoarea 1 milimetru.

**DATE DESPRE IMOBILUL NR. 4426**

Oficiul de Cadastru și Publicitate Imobiliară SUCEAVA
Biroul de Cadastru și Publicitate Imobiliară Campulung Moldovenesc

A. Partea I. Descrierea imobilului

TEREN Extravilan

Adresa: Jud. Suceava, Loc numit Paltin

Nr. Crt	Nr cadastral Nr. topografic	Suprafața* (mp)	Observații / Referințe
A1	35423	33.161	Sector cadastral:84 Teren neimprejmuit; Provenit din CF 35423, nr. cad.35423

Construcții

Crt	Nr cadastral Nr. topografic	Adresa	Observații / Referințe
A1.1		Jud. Suceava, Loc numit Paltin	Nr. niveluri:1; S. construita la sol:72 mp; S. construita desfasurata:72 mp; Anexă, P

B. Partea II. Proprietari și acte

Inscrieri privitoare la dreptul de proprietate și alte drepturi reale	Referințe
2554 / 20/02/2023	
Act Notarial nr. act de partaj 221, din 16/02/2023 emis de NP Catargiu TUDOR-MARIAN;	
B1	Intabulare, drept de PROPRIETATE bun propriu, dobandit prin Convenție, cota actuala 1/1 1) GRIGOREAN MIHAI MARINEL
	A1
4426 / 18/12/2022	
Act Administrativ nr. Adeverință nr. 1700, din 02/11/2022 emis de Primăria Comunei Pojorâta;	
B5	Intabulare, drept de PROPRIETATE, dobandit prin Lege, cota actuala 1/1 1) GRIGOREAN MIHAI MARINEL
	A1.1

C. Partea III. SARCINI .

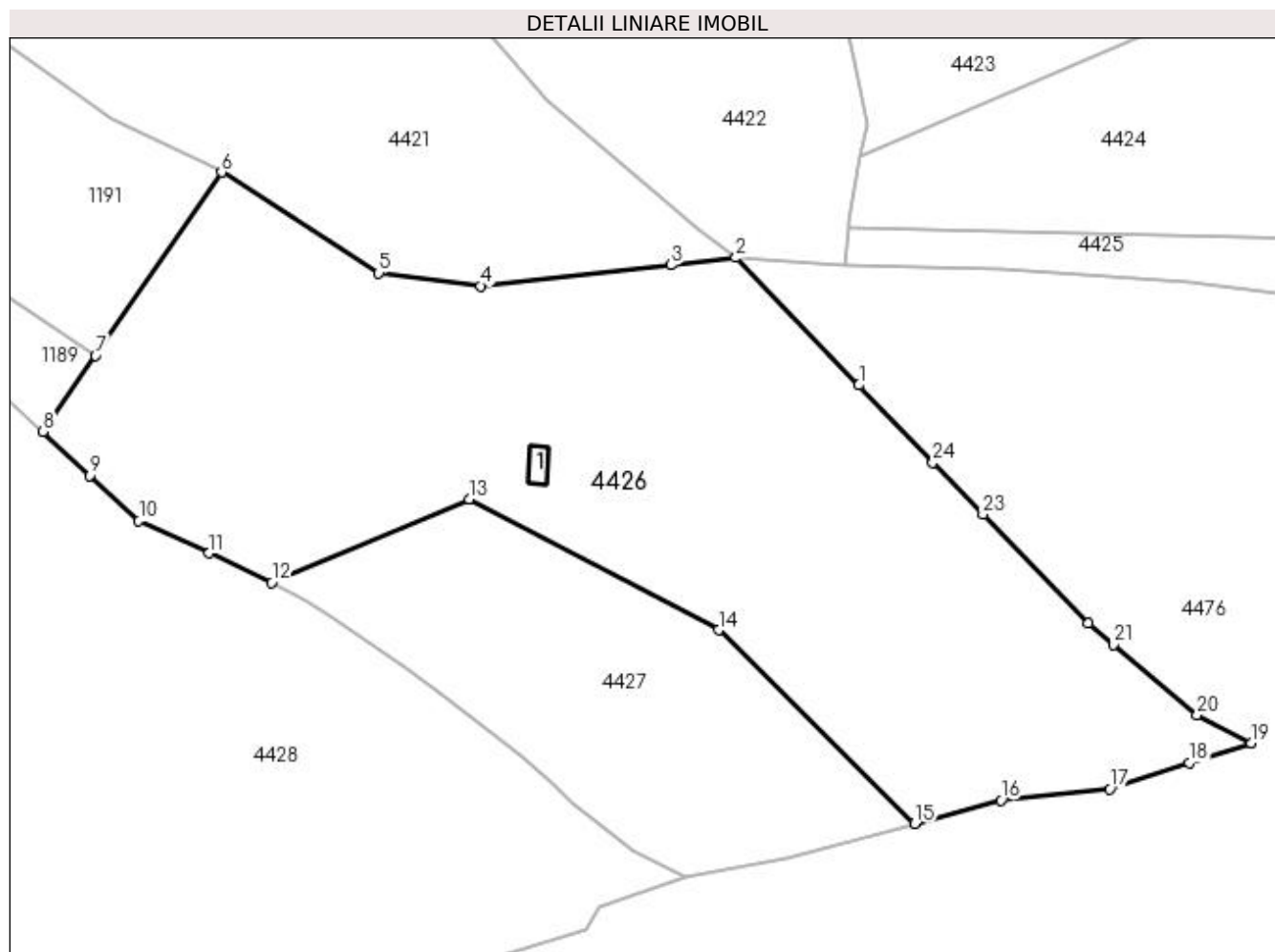
Inscrieri privind dezmembramintele dreptului de proprietate, drepturi reale de garanție și sarcini	Referințe
NU SUNT	

Anexa Nr. 1 La Partea I

Teren

Nr cadastral	Suprafața (mp)*	Observații / Referințe
35423	33.161	Provenit din CF 35423, nr. cad.35423

* Suprafața este determinată în planul de proiecție Stereo 70.



Date referitoare la teren

Crt	Categorie folosință	Intra vilan	Suprafața (mp)	Tarla	Parcelă	Nr. topo	Observații / Referințe
1	faneata	NU	33.161	-	-	-	

Date referitoare la construcții

Crt	Număr	Destinație construcție	Supraf. (mp)	Situație juridică	Observații / Referințe
A1.1		construcții anexa	72	Cu acte	Nr. niveluri:1; S. construita la sol:72 mp; S. construita desfasurata:72 mp; Anexă, P

Lungime Segmente

1) Valorile lungimilor segmentelor sunt obținute din proiecție în plan.

Punct început	X / Y	Punct sfârșit	X / Y	Lungime segment (** (m)
1	526.312,053 665.753,24	2	526.272,391 665.794,318	57.101
3	526.251,567 665.791,937	4	526.190,211 665.785,227	61.722
5	526.157,396 665.789,37	6	526.106,684 665.821,798	60.194
7	526.066,031 665.762,78	8	526.049,202 665.738,349	29.666

Punct început	X / Y	Punct sfârșit	X / Y	Lungime segment (** (m)
2	526.272,391 665.794,318	3	526.251,567 665.791,937	20.96
4	526.190,211 665.785,227	5	526.157,396 665.789,37	33.075
6	526.106,684 665.821,798	7	526.066,031 665.762,78	71.664
8	526.049,202 665.738,349	9	526.064,304 665.724,188	20.703

Punct început	X / Y	Punct sfârșit	X / Y	Lungime segment (** (m))
9	526.064,304 665.724,188	10	526.080,068 665.709,487	21.555
11	526.102,716 665.699,175	12	526.122,841 665.689,745	22.225
13	526.186,448 665.716,483	14	526.266,885 665.674,413	90.774
15	526.330,09 665.612,083	16	526.357,91 665.619,607	28.819
17	526.392,93 665.623,205	18	526.418,46 665.631,71	26.909
19	526.438,425 665.637,926	20	526.421,078 665.647,085	19.616
21	526.394,199 665.669,718	22	526.385,968 665.676,649	10.76
23	526.352,018 665.711,69	24	526.335,892 665.728,335	23.176

Punct început	X / Y	Punct sfârșit	X / Y	Lungime segment (** (m))
10	526.080,068 665.709,487	11	526.102,716 665.699,175	24.885
12	526.122,841 665.689,745	13	526.186,448 665.716,483	68.998
14	526.266,885 665.674,413	15	526.330,09 665.612,083	88.769
16	526.357,91 665.619,607	17	526.392,93 665.623,205	35.204
18	526.418,46 665.631,71	19	526.438,425 665.637,926	20.91
20	526.421,078 665.647,085	21	526.394,199 665.669,718	35.139
22	526.385,968 665.676,649	23	526.352,018 665.711,69	48.79
24	526.335,892 665.728,335	1	526.312,053 665.753,24	34.475

** Lungimile segmentelor sunt determinate în planul de proiecție Stereo 70 și sunt rotunjite la 1 milimetru.

*** Distanța dintre puncte este formată din segmente cumulate ce sunt mai mici decât valoarea 1 milimetru.

**DATE DESPRE IMOBILUL NR. 4427**

Oficiul de Cadastru și Publicitate Imobiliară SUCEAVA
Biroul de Cadastru și Publicitate Imobiliară Campulung Moldovenesc

A. Partea I. Descrierea imobilului

TEREN Extravilan

Nr. cadastral vechi:30875

Adresa: Jud. Suceava, Loc numit Paltin

Nr. Crt	Nr cadastral Nr. topografic	Suprafața* (mp)	Observații / Referințe
A1	30875	11.053	Sector cadastral:84 Teren neimprejmuit;

B. Partea II. Proprietari și acte

Inscrieri privitoare la dreptul de proprietate și alte drepturi reale		Referințe
1660 / 02/03/2011		
Act Notarial nr. 352, din 18/02/2011 emis de BNP COCA HUMELNICU;		
B1	Intabulare, drept de PROPRIETATE, dobandit prin Conventie, cota actuala 1/1 1) HOROPCIUC IULIAN 2) HOROPCIUC LUMINITA FLORENTINA	A1

C. Partea III. SARCINI .

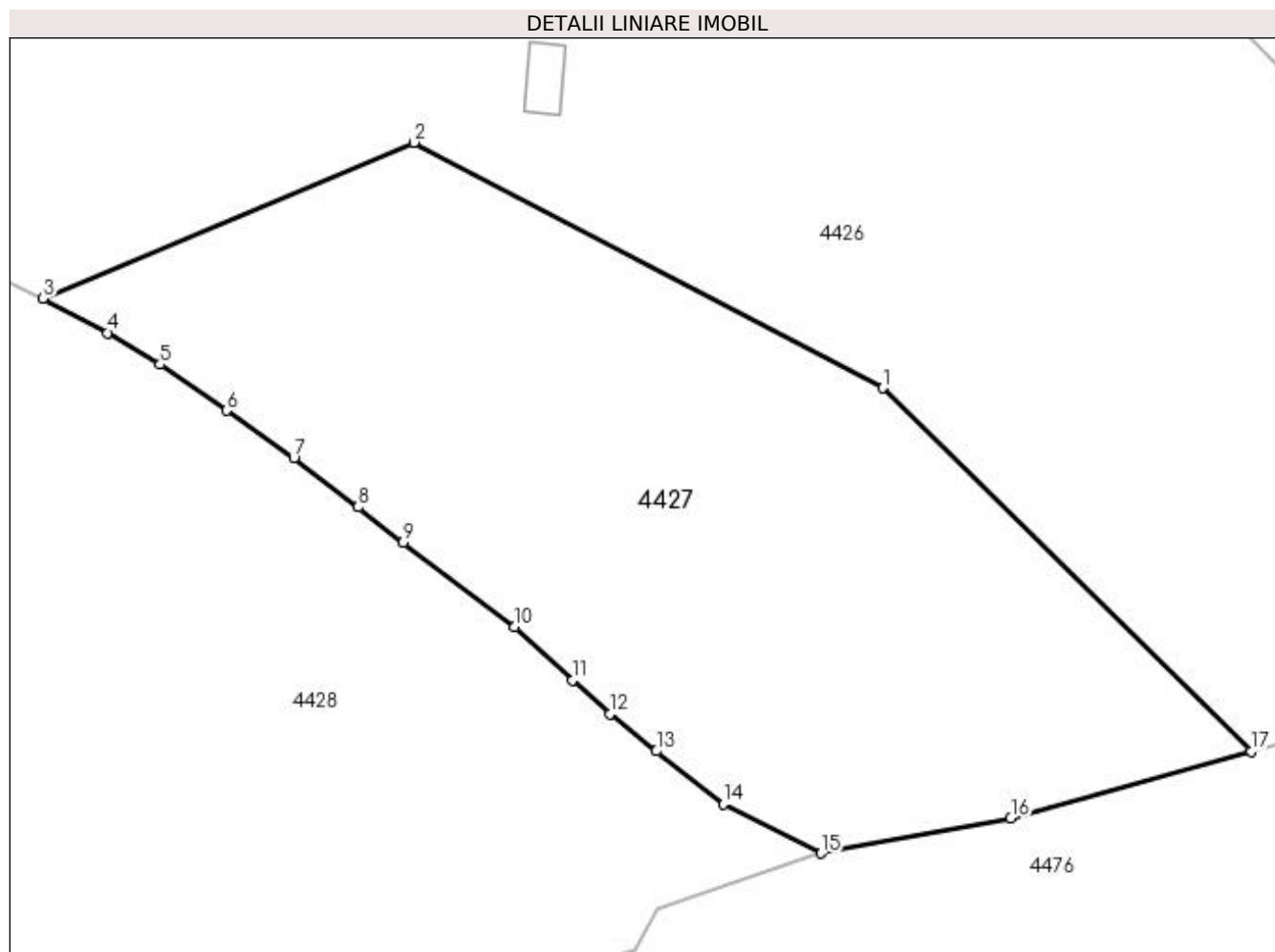
Inscrieri privind dezmembramintele dreptului de proprietate, drepturi reale de garanție și sarcini	Referințe
NU SUNT	

Anexa Nr. 1 La Partea I

Teren

Nr cadastral	Suprafața (mp)*	Observații / Referințe
30875	11.053	

* Suprafața este determinată în planul de proiecție Stereo 70.



Date referitoare la teren

Crt	Categorie folosință	Intra vilan	Suprafața (mp)	Tarla	Parcelă	Nr. topo	Observații / Referințe
1	faneata	NU	11.053	-	-	-	

Lungime Segmente

1) Valorile lungimilor segmentelor sunt obținute din proiecție în plan.

Punct început	X / Y	Punct sfârșit	X / Y	Lungime segment (** (m)
1	526.266,885 665.674,413	2	526.186,448 665.716,483	90.774
2	526.186,448 665.716,483	3	526.122,841 665.689,745	68.998
3	526.122,841 665.689,745	4	526.133,911 665.683,83	12.551
4	526.133,911 665.683,83	5	526.142,91 665.678,406	10.507
5	526.142,91 665.678,406	6	526.154,319 665.670,54	13.858

Punct început	X / Y	Punct sfârșit	X / Y	Lungime segment (** (m)
6	526.154,319 665.670,54	7	526.165,843 665.662,371	14.126
7	526.165,843 665.662,371	8	526.176,919 665.653,975	13.899
8	526.176,919 665.653,975	9	526.184,611 665.647,918	9.791
9	526.184,611 665.647,918	10	526.203,687 665.633,427	23.956
10	526.203,687 665.633,427	11	526.213,631 665.624,243	13.536
11	526.213,631 665.624,243	12	526.220,088 665.618,509	8.635
12	526.220,088 665.618,509	13	526.228,043 665.612,115	10.206
13	526.228,043 665.612,115	14	526.239,523 665.603,057	14.623
14	526.239,523 665.603,057	15	526.256,308 665.594,599	18.796
15	526.256,308 665.594,599	16	526.288,85 665.600,634	33.097
16	526.288,85 665.600,634	17	526.330,09 665.612,083	42.8
17	526.330,09 665.612,083	1	526.266,885 665.674,413	88.769

** Lungimile segmentelor sunt determinate în planul de proiecție Stereo 70 și sunt rotunjite la 1 milimetru.

*** Distanța dintre puncte este formată din segmente cumulate ce sunt mai mici decât valoarea 1 milimetru.

**DATE DESPRE IMOBILUL NR. 4428**

Oficiul de Cadastru și Publicitate Imobiliară SUCEAVA
Biroul de Cadastru și Publicitate Imobiliară Campulung Moldovenesc

A. Partea I. Descrierea imobilului

TEREN Extravilan

Adresa: Nr. 10, Jud. Suceava

Nr. Crt	Nr cadastral Nr. topografic	Suprafața* (mp)	Observații / Referințe
A1	32052	866.066	Sector cadastral:84 Teren neimprejmuit; Provenit din CF 32052, nr. cad. 32052, CF 32080, 31038, 32072, 32078, nr. top. 267, 264/1, 262/2, 262/1, 260, 261/1, 261/3, 259, 261/2

Construcții

Crt	Nr cadastral Nr. topografic	Adresa	Observații / Referințe
A1.1		Nr. 10, Jud. Suceava	Nr. niveluri:1; S. construita la sol:27 mp; S. construita desfasurata:27 mp; Anexă, P
A1.2		Nr. 10, Jud. Suceava	Nr. niveluri:1; S. construita la sol:402 mp; S. construita desfasurata:402 mp; Anexă, P

B. Partea II. Proprietari și acte

Inscrieri privitoare la dreptul de proprietate și alte drepturi reale		Referințe
2069 / 13/02/2014		
Act Administrativ nr. HCL 97, din 09/12/2013 emis de Consiliul Local al Comunei Pojorâta;		
B1	Intabulare, drept de PROPRIETATE, dobandit prin Lege, cota actuala 1/1 1) COMUNA POJORÂTA - DOMENIUL PRIVAT, CIF:4441425	A1
13539 / 28/08/2014		
Act Normativ nr. Legea nr. 17, din 07/03/2014 emis de Parlamentul României;		
B2	Imobil aflat sub incidenta art.3 alin.(1) din Legea 17/2014	A1
4428 / 18/12/2022		
Act Administrativ nr. Adeverință nr. 1700, din 02/11/2022 emis de Primăria Comunei Pojorâta;		
B3	Intabulare, drept de PROPRIETATE, dobandit prin Lege, cota actuala 1/1 1) COMUNA POJORÂTA - DOMENIUL PRIVAT, CIF:4441425	A1.1, A1.2

C. Partea III. SARCINI .

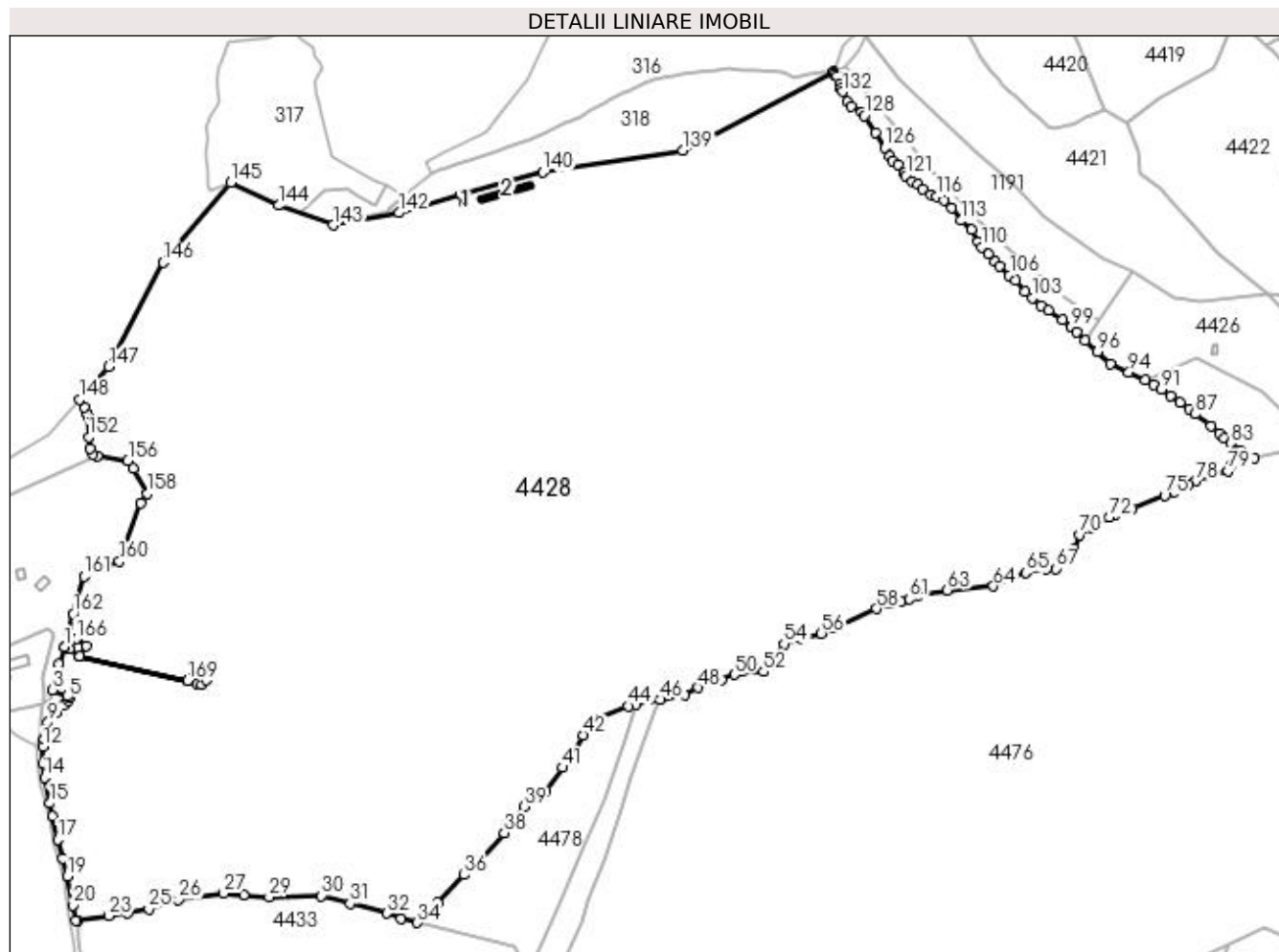
Inscrieri privind dezmembramintele dreptului de proprietate, drepturi reale de garanție și sarcini	Referințe
NU SUNT	

Anexa Nr. 1 La Partea I

Teren

Nr cadastral	Suprafața (mp)*	Observații / Referințe
32052	866.066	Provenit din CF 32052, nr. cad. 32052, CF 32080, 31038, 32072, 32078, nr. top. 267, 264/1, 262/2, 262/1, 260, 261/1, 261/3, 259, 261/2

* Suprafața este determinată în planul de proiecție Stereo 70.



Date referitoare la teren

Crt	Categorie folosință	Intra vilan	Suprafața (mp)	Tarla	Parcelă	Nr. topo	Observații / Referințe
1	pasune	NU	866.066	-	-	-	

Date referitoare la construcții

Crt	Număr	Destinație construcție	Supraf. (mp)	Situație juridică	Observații / Referințe
A1.1		construcții anexa	27	Cu acte	Nr. niveluri:1; S. construita la sol:27 mp; S. construita desfasurata:27 mp; Anexă, P
A1.2		construcții anexa	402	Cu acte	Nr. niveluri:1; S. construita la sol:402 mp; S. construita desfasurata:402 mp; Anexă, P

Lungime Segmente

1) Valorile lungimilor segmentelor sunt obținute din proiecție în plan.

Punct început	X / Y	Punct sfârșit	X / Y	Lungime segment	Punct început	X / Y	Punct sfârșit	X / Y	Lungime segment	Punct început	X / Y	Punct sfârșit	X / Y	Lungime segment
1	524.798,721 665.362,845	2	524.792,501 665.341,371	22.357	2	524.792,501 665.341,371	3	524.784,282 665.310,108	32.325	3	524.784,282 665.310,108	4	524.802,32 665.302,983	19.394
4	524.802,32 665.302,983	5	524.805,18 665.300,391	3.86	5	524.805,18 665.300,391	6	524.803,347 665.296,562	4.245	6	524.803,347 665.296,562	7	524.798,427 665.291,689	6.925
7	524.798,427 665.291,689	8	524.788,524 665.282,211	13.708	8	524.788,524 665.282,211	9	524.778,835 665.270,029	15.565	9	524.778,835 665.270,029	10	524.777,759 665.263,44	6.676

Punct început	X / Y	Punct sfârșit	X / Y	Lungime segmen t	Punct început	X / Y	Punct sfârșit	X / Y	Lungime segmen t	Punct început	X / Y	Punct sfârșit	X / Y	Lungime segmen t
10	524.777,759 665.263,44	11	524.774,255 665.249,803	14.08	11	524.774,255 665.249,803	12	524.772,988 665.240,476	9.413	12	524.772,988 665.240,476	13	524.773,123 665.219,918	20.55 8
13	524.773,123 665.219,918	14	524.774,514 665.202,637	17.33 7	14	524.774,514 665.202,637	15	524.781,234 665.171,13	32.21 6	15	524.781,234 665.171,13	16	524.784,468 665.154,932	16.51 8
16	524.784,468 665.154,932	17	524.790,805 665.126,46	29.16 9	17	524.790,805 665.126,46	18	524.796,311 665.103,804	23.31 5	18	524.796,311 665.103,804	19	524.802,398 665.082,067	22.57 3
19	524.802,398 665.082,067	20	524.809,21 665.046,319	36.39 1	20	524.809,21 665.046,319	21	524.812,692 665.027,577	19.06 3	21	524.812,692 665.027,577	22	524.814,773 665.027,868	2.101
22	524.814,773 665.027,868	23	524.853,352 665.033,259	38.95 4	23	524.853,352 665.033,259	24	524.876,517 665.037,241	23.50 5	24	524.876,517 665.037,241	25	524.902,423 665.041,806	26.30 5
25	524.902,423 665.041,806	26	524.938,826 665.052,968	38.07 6	26	524.938,826 665.052,968	27	524.994,101 665.061,022	55.85 9	27	524.994,101 665.061,022	28	525.018,551 665.059,178	24.51 9
28	525.018,551 665.059,178	29	525.049,582 665.056,4	31.15 5	29	525.049,582 665.056,4	30	525.113,868 665.058,013	64.30 6	30	525.113,868 665.058,013	31	525.149,0 665.048,313	36.44 7
31	525.149,0 665.048,313	32	525.193,611 665.036,415	46.17	32	525.193,611 665.036,415	33	525.211,224 665.029,493	18.92 4	33	525.211,224 665.029,493	34	525.231,061 665.024,782	20.38 9
34	525.231,061 665.024,782	35	525.255,901 665.049,176	34.81 5	35	525.255,901 665.049,176	36	525.288,867 665.083,391	47.51 2	36	525.288,867 665.083,391	37	525.310,105 665.102,988	28.89 8
37	525.310,105 665.102,988	38	525.337,673 665.134,749	42.05 7	38	525.337,673 665.134,749	39	525.361,661 665.167,274	40.41 4	39	525.361,661 665.167,274	40	525.389,099 665.186,978	33.78
40	525.389,099 665.186,978	41	525.409,082 665.214,937	34.36 6	41	525.409,082 665.214,937	42	525.434,18 665.254,883	47.17 6	42	525.434,18 665.254,883	43	525.455,446 665.276,27	30.16
43	525.455,446 665.276,27	44	525.489,436 665.290,183	36.72 7	44	525.489,436 665.290,183	45	525.499,677 665.292,203	10.43 8	45	525.499,677 665.292,203	46	525.529,062 665.297,999	29.95 1
46	525.529,062 665.297,999	47	525.558,841 665.303,872	30.35 3	47	525.558,841 665.303,872	48	525.575,595 665.312,887	19.02 5	48	525.575,595 665.312,887	49	525.604,294 665.322,363	30.22 3
49	525.604,294 665.322,363	50	525.619,906 665.328,941	16.94 1	50	525.619,906 665.328,941	51	525.629,623 665.332,297	10.28	51	525.629,623 665.332,297	52	525.655,493 665.332,401	25.87
52	525.655,493 665.332,401	53	525.668,371 665.349,177	21.14 9	53	525.668,371 665.349,177	54	525.680,472 665.366,382	21.03 4	54	525.680,472 665.366,382	55	525.701,795 665.372,871	22.28 9
55	525.701,795 665.372,871	56	525.726,066 665.379,097	25.05 7	56	525.726,066 665.379,097	57	525.740,648 665.385,448	15.90 5	57	525.740,648 665.385,448	58	525.793,602 665.409,431	58.13 2
58	525.793,602 665.409,431	59	525.811,396 665.415,773	18.89	59	525.811,396 665.415,773	60	525.823,511 665.417,908	12.30 2	60	525.823,511 665.417,908	61	525.833,852 665.421,183	10.84 7
61	525.833,852 665.421,183	62	525.845,694 665.426,118	12.82 9	62	525.845,694 665.426,118	63	525.880,66 665.432,299	35.50 8	63	525.880,66 665.432,299	64	525.937,136 665.437,123	56.68 2
64	525.937,136 665.437,123	65	525.976,317 665.453,51	42.47	65	525.976,317 665.453,51	66	526.002,449 665.458,35	26.57 6	66	526.002,449 665.458,35	67	526.013,401 665.458,498	10.95 3
67	526.013,401 665.458,498	68	526.026,498 665.468,993	16.78 3	68	526.026,498 665.468,993	69	526.035,775 665.482,256	16.18 5	69	526.035,775 665.482,256	70	526.042,957 665.499,841	18.99 5
70	526.042,957 665.499,841	71	526.056,513 665.509,109	16.42 1	71	526.056,513 665.509,109	72	526.079,076 665.521,619	25.79 9	72	526.079,076 665.521,619	73	526.086,333 665.524,965	7.991
73	526.086,333 665.524,965	74	526.107,338 665.531,917	22.12 6	74	526.107,338 665.531,917	75	526.146,735 665.548,092	42.58 8	75	526.146,735 665.548,092	76	526.158,354 665.552,743	12.51 5
76	526.158,354 665.552,743	77	526.175,936 665.562,317	20.02	77	526.175,936 665.562,317	78	526.184,728 665.565,917	9.5	78	526.184,728 665.565,917	79	526.224,293 665.577,981	41.36 3
79	526.224,293 665.577,981	80	526.228,223 665.584,915	7.97	80	526.228,223 665.584,915	81	526.256,308 665.594,599	29.70 8	81	526.256,308 665.594,599	82	526.239,523 665.603,057	18.79 6
82	526.239,523 665.603,057	83	526.228,043 665.612,115	14.62 3	83	526.228,043 665.612,115	84	526.220,088 665.618,509	10.20 6	84	526.220,088 665.618,509	85	526.213,631 665.624,243	8.635
85	526.213,631 665.624,243	86	526.203,687 665.633,427	13.53 6	86	526.203,687 665.633,427	87	526.184,611 665.647,918	23.95 6	87	526.184,611 665.647,918	88	526.176,919 665.653,975	9.791
88	526.176,919 665.653,975	89	526.165,843 665.662,371	13.89 9	89	526.165,843 665.662,371	90	526.154,319 665.670,54	14.12 6	90	526.154,319 665.670,54	91	526.142,91 665.678,406	13.85 8
91	526.142,91 665.678,406	92	526.133,911 665.683,83	10.50 7	92	526.133,911 665.683,83	93	526.122,841 665.689,745	12.55 1	93	526.122,841 665.689,745	94	526.102,716 665.699,175	22.22 5
94	526.102,716 665.699,175	95	526.080,068 665.709,487	24.88 5	95	526.080,068 665.709,487	96	526.064,304 665.724,188	21.55 5	96	526.064,304 665.724,188	97	526.049,202 665.738,349	20.70 3
97	526.049,202 665.738,349	98	526.038,933 665.747,956	14.06 2	98	526.038,933 665.747,956	99	526.032,374 665.754,261	9.098	99	526.032,374 665.754,261	100	526.021,245 665.762,82	14.04
100	526.021,245 665.762,82	101	526.005,009 665.775,061	20.33 3	101	526.005,009 665.775,061	102	525.995,791 665.780,401	10.65 3	102	525.995,791 665.780,401	103	525.984,431 665.790,144	14.96 6
103	525.984,431 665.790,144	104	525.976,232 665.798,474	11.68 8	104	525.976,232 665.798,474	105	525.964,093 665.811,17	17.56 5	105	525.964,093 665.811,17	106	525.956,711 665.817,636	9.813
106	525.956,711 665.817,636	107	525.944,812 665.828,567	16.15 8	107	525.944,812 665.828,567	108	525.939,114 665.834,332	8.106	108	525.939,114 665.834,332	109	525.930,552 665.843,755	12.73 2

Punct început	X / Y	Punct sfârșit	X / Y	Lungime segment	Punct început	X / Y	Punct sfârșit	X / Y	Lungime segment	Punct început	X / Y	Punct sfârșit	X / Y	Lungime segment
109	525.930,552 665.843,755	110	525.922,316 665.852,321	11.883	110	525.922,316 665.852,321	111	525.918,071 665.858,43	7.439	111	525.918,071 665.858,43	112	525.910,262 665.873,346	16.836
112	525.910,262 665.873,346	113	525.897,149 665.884,857	17.449	113	525.897,149 665.884,857	114	525.886,215 665.900,337	18.952	114	525.886,215 665.900,337	115	525.876,165 665.909,556	13.638
115	525.876,165 665.909,556	116	525.867,402 665.914,192	9.914	116	525.867,402 665.914,192	117	525.860,666 665.916,682	7.181	117	525.860,666 665.916,682	118	525.850,727 665.922,935	11.742
118	525.850,727 665.922,935	119	525.844,07 665.928,913	8.947	119	525.844,07 665.928,913	120	525.837,632 665.932,747	7.493	120	525.837,632 665.932,747	121	525.829,54 665.939,882	10.788
121	525.829,54 665.939,882	122	525.827,249 665.942,473	3.459	122	525.827,249 665.942,473	123	525.819,741 665.952,905	12.853	123	525.819,741 665.952,905	124	525.813,396 665.958,123	8.215
124	525.813,396 665.958,123	125	525.809,545 665.963,554	6.658	125	525.809,545 665.963,554	126	525.803,799 665.974,18	12.08	126	525.803,799 665.974,18	127	525.792,508 665.993,027	21.97
127	525.792,508 665.993,027	128	525.778,666 666.013,318	24.563	128	525.778,666 666.013,318	129	525.775,67 666.017,331	5.008	129	525.775,67 666.017,331	130	525.762,258 666.024,371	15.147
130	525.762,258 666.024,371	131	525.758,09 666.030,093	7.079	131	525.758,09 666.030,093	132	525.752,229 666.042,982	14.159	132	525.752,229 666.042,982	133	525.749,817 666.046,711	4.441
133	525.749,817 666.046,711	134	525.748,412 666.052,767	6.217	134	525.748,412 666.052,767	135	525.745,134 666.062,072	9.866	135	525.745,134 666.062,072	136	525.742,246 666.064,085	3.52
136	525.742,246 666.064,085	137	525.741,08 666.066,709	2.871	137	525.741,08 666.066,709	138	525.740,584 666.067,826	1.222	138	525.740,584 666.067,826	139	525.556,429 665.970,493	208.295
139	525.556,429 665.970,493	140	525.385,261 665.944,015	173.204	140	525.385,261 665.944,015	141	525.285,536 665.916,333	103.496	141	525.285,536 665.916,333	142	525.209,058 665.894,42	79.555
142	525.209,058 665.894,42	143	525.127,962 665.879,408	82.474	143	525.127,962 665.879,408	144	525.061,053 665.903,309	71.05	144	525.061,053 665.903,309	145	525.002,737 665.931,313	64.691
145	525.002,737 665.931,313	146	524.919,885 665.833,657	128.067	146	524.919,885 665.833,657	147	524.853,003 665.705,99	144.125	147	524.853,003 665.705,99	148	524.817,74 665.666,05	53.279
148	524.817,74 665.666,05	149	524.822,925 665.656,426	10.932	149	524.822,925 665.656,426	150	524.825,889 665.649,929	7.141	150	524.825,889 665.649,929	151	524.827,398 665.644,643	5.497
151	524.827,398 665.644,643	152	524.828,505 665.619,91	24.758	152	524.828,505 665.619,91	153	524.830,638 665.605,894	14.177	153	524.830,638 665.605,894	154	524.833,574 665.598,511	7.945
154	524.833,574 665.598,511	155	524.839,03 665.596,55	5.798	155	524.839,03 665.596,55	156	524.876,73 665.590,67	38.156	156	524.876,73 665.590,67	157	524.883,54 665.580,86	11.942
157	524.883,54 665.580,86	158	524.900,42 665.550,3	34.912	158	524.900,42 665.550,3	159	524.892,58 665.538,69	14.009	159	524.892,58 665.538,69	160	524.866,1 665.467,41	76.04
160	524.866,1 665.467,41	161	524.822,87 665.449,39	46.835	161	524.822,87 665.449,39	162	524.809,74 665.403,42	47.808	162	524.809,74 665.403,42	163	524.804,267 665.381,994	22.114
163	524.804,267 665.381,994	164	524.798,722 665.362,848	19.933	164	524.798,722 665.362,848	165	524.805,137 665.360,138	6.964	165	524.805,137 665.360,138	166	524.813,591 665.372,527	14.999
166	524.813,591 665.372,527	167	524.825,981 665.364,072	15.0	167	524.825,981 665.364,072	168	524.817,528 665.351,684	14.997	168	524.817,528 665.351,684	169	524.949,537 665.321,41	135.436
169	524.949,537 665.321,41	170	524.957,7 665.331,853	13.255	170	524.957,7 665.331,853	171	524.965,795 665.333,125	8.194	171	524.965,795 665.333,125	172	524.973,002 665.331,111	7.483
172	524.973,002 665.331,111	173	524.973,536 665.321,866	9.26	173	524.973,536 665.321,866	174	524.967,069 665.316,089	8.672	174	524.967,069 665.316,089	175	524.961,07 665.317,274	6.115
175	524.961,07 665.317,274	176	524.949,535 665.321,408	12.253	176	524.949,535 665.321,408	177	524.817,527 665.351,682	135.435	177	524.817,527 665.351,682	178	524.805,136 665.360,136	15.0
178	524.805,136 665.360,136	179	524.798,721 665.362,845	6.964										

** Lungimile segmentelor sunt determinate în planul de proiecție Stereo 70 și sunt rotunjite la 1 milimetru.

*** Distanța dintre puncte este formată din segmente cumulate ce sunt mai mici decât valoarea 1 milimetru.

**DATE DESPRE IMOBILUL NR. 4429**

Oficiul de Cadastru și Publicitate Imobiliară SUCEAVA
Biroul de Cadastru și Publicitate Imobiliară Campulung Moldovenesc

A. Partea I. Descrierea imobilului

TEREN Extravilan

Adresa: Jud. Suceava, Loc numit Paltin

Nr. Crt	Nr cadastral Nr. topografic	Suprafața* (mp)	Observații / Referințe
A1	32080	225	Sector cadastral:84 Teren neimprejmuit; CF 32080, parte din nr. top. 263, 275, 276/2

B. Partea II. Proprietari și acte

Inscrieri privitoare la dreptul de proprietate și alte drepturi reale		Referințe
4429 / 18/12/2022		
Act Normativ nr. Lege nr. 7, din 13/03/1996 emis de Parlamentul României;		
B1	Inscrierea provizorie, drept de PROPRIETATE, dobandit prin Lege, cota actuala 1/1 1) COMUNA POJORÂTA, CIF:4441425	A1

C. Partea III. SARCINI .

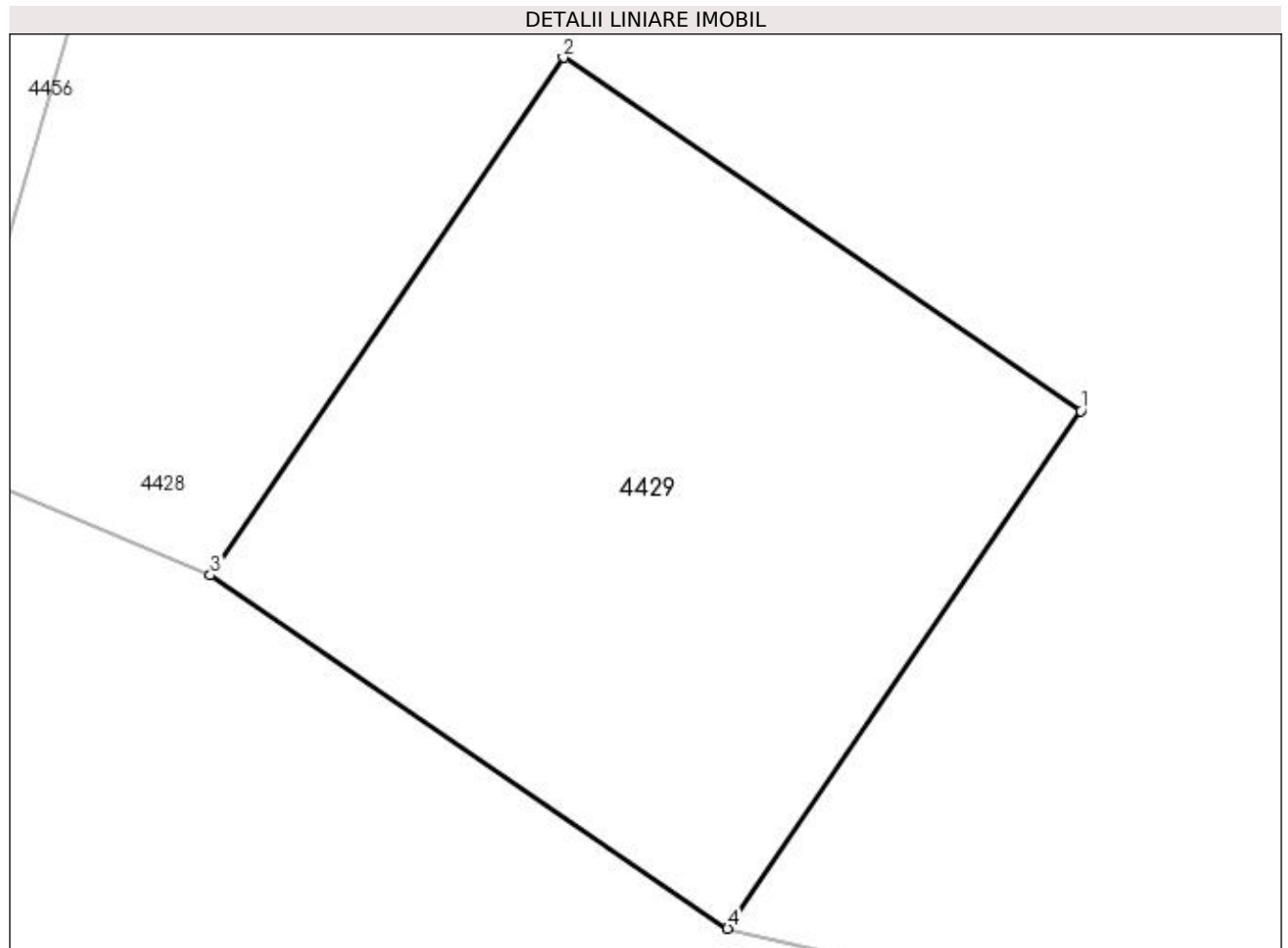
Inscrieri privind dezmembramintele dreptului de proprietate, drepturi reale de garanție și sarcini	Referințe
NU SUNT	

Anexa Nr. 1 La Partea I

Teren

Nr cadastral	Suprafața (mp)*	Observații / Referințe
32080	225	CF 32080, parte din nr. top. 263, 275, 276/2

* Suprafața este determinată în planul de proiecție Stereo 70.



Date referitoare la teren

Crt	Categorie folosință	Intra vilan	Suprafața (mp)	Tarla	Parcelă	Nr. topo	Observații / Referințe
1	pasune	NU	225	-	-	-	

Lungime Segmente

1) Valorile lungimilor segmentelor sunt obținute din proiecție în plan.

Punct început	X / Y	Punct sfârșit	X / Y	Lungime segment (** (m)
1	524.825,981 665.364,072	2	524.813,591 665.372,527	15.0
2	524.813,591 665.372,527	3	524.805,136 665.360,136	15.001
3	524.805,136 665.360,136	4	524.817,527 665.351,682	15.0
4	524.817,527 665.351,682	1	524.825,981 665.364,072	14.999

**** Lungimile segmentelor sunt determinate în planul de proiecție Stereo 70 și sunt rotunjite la 1 milimetru.**

***** Distanța dintre puncte este formată din segmente cumulate ce sunt mai mici decât valoarea 1 milimetru.**

**DATE DESPRE IMOBILUL NR. 4430**

Oficiul de Cadastru și Publicitate Imobiliară SUCEAVA
Biroul de Cadastru și Publicitate Imobiliară Campulung Moldovenesc

A. Partea I. Descrierea imobilului

TEREN Extravilan

Adresa: Jud. Suceava, Loc numit Paltin

Nr. Crt	Nr cadastral Nr. topografic	Suprafața* (mp)	Observații / Referințe
A1	32080	496	Sector cadastral:84 Teren neimprejmuit; CF 32080, parte din nr. top. 263, 275, 276/2

B. Partea II. Proprietari și acte

Inscrieri privitoare la dreptul de proprietate și alte drepturi reale	Referințe
4430 / 18/12/2022	
Act Normativ nr. Lege nr. 7, din 13/03/1996 emis de Parlamentul României;	
B1	A1
Inscrierea provizorie, drept de PROPRIETATE, dobandit prin Lege, cota actuala 1/1	
1) COMUNA POJORÂTA, CIF:4441425	

C. Partea III. SARCINI .

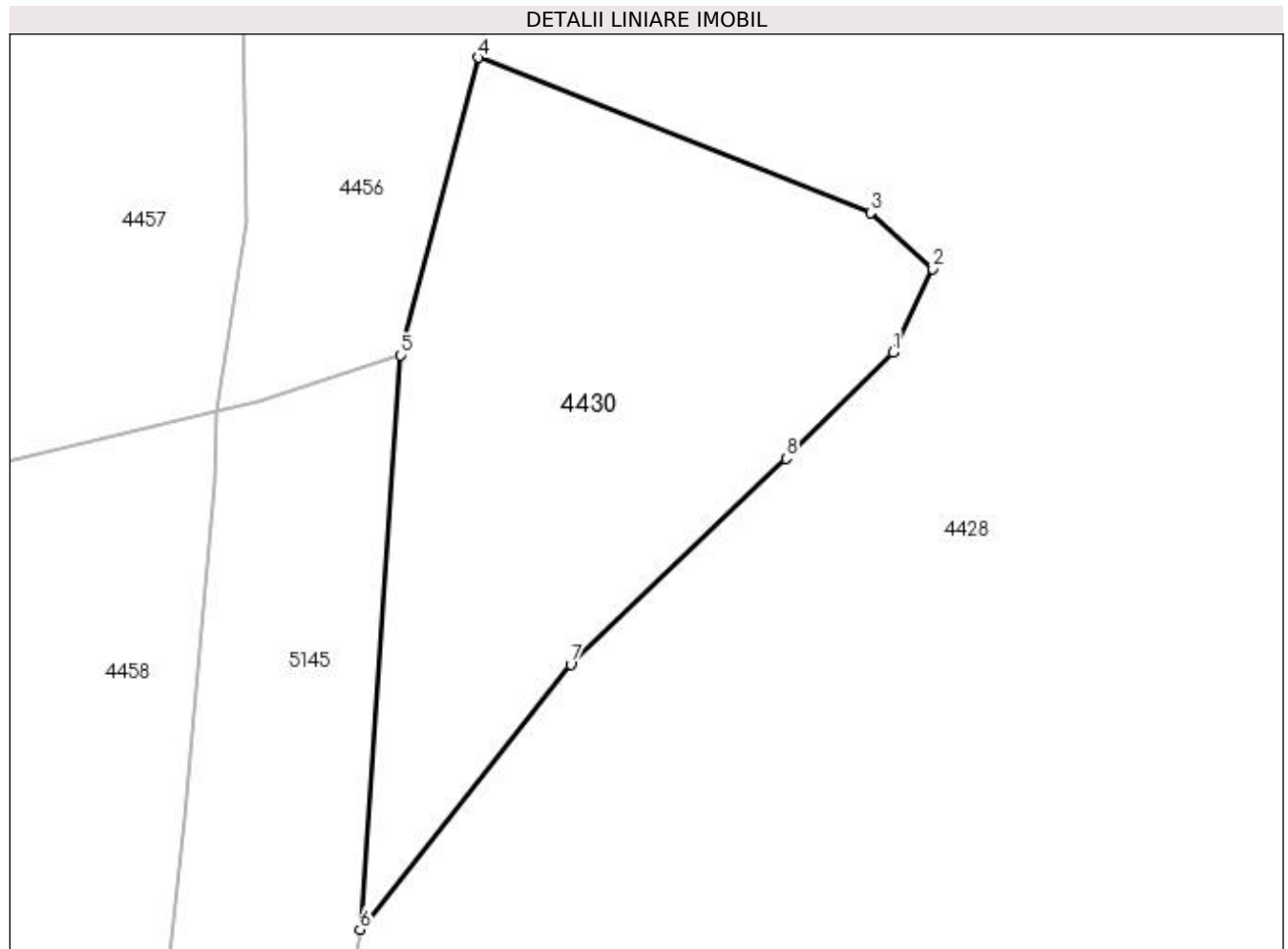
Inscrieri privind dezmembramintele dreptului de proprietate, drepturi reale de garanție și sarcini	Referințe
NU SUNT	

Anexa Nr. 1 La Partea I

Teren

Nr cadastral	Suprafața (mp)*	Observații / Referințe
32080	496	CF 32080, parte din nr. top. 263, 275, 276/2

* Suprafața este determinată în planul de proiecție Stereo 70.



Date referitoare la teren

Crt	Categorie folosință	Intra vilan	Suprafața (mp)	Tarla	Parcelă	Nr. topo	Observații / Referințe
1	pasune	NU	496	-	-	-	

Lungime Segmente

1) Valorile lungimilor segmentelor sunt obținute din proiecție în plan.

Punct început	X / Y	Punct sfârșit	X / Y	Lungime segment (** (m)
1	524.803,347 665.296,562	2	524.805,18 665.300,391	4.245
2	524.805,18 665.300,391	3	524.802,32 665.302,983	3.86
3	524.802,32 665.302,983	4	524.784,282 665.310,108	19.394
4	524.784,282 665.310,108	5	524.780,688 665.296,436	14.136
5	524.780,688 665.296,436	6	524.778,835 665.270,029	26.472

Punct început	X / Y	Punct sfârșit	X / Y	Lungime segment (** (m)
6	524.778,835 665.270,029	7	524.788,524 665.282,211	15.565
7	524.788,524 665.282,211	8	524.798,427 665.291,689	13.708
8	524.798,427 665.291,689	1	524.803,347 665.296,562	6.925

** Lungimile segmentelor sunt determinate în planul de proiecție Stereo 70 și sunt rotunjite la 1 milimetru.

*** Distanța dintre puncte este formată din segmente cumulate ce sunt mai mici decât valoarea 1 milimetru.

**DATE DESPRE IMOBILUL NR. 4431**

Oficiul de Cadastru și Publicitate Imobiliară SUCEAVA
Biroul de Cadastru și Publicitate Imobiliară Campulung Moldovenesc

A. Partea I. Descrierea imobilului

TEREN Extravilan

Adresa: Jud. Suceava, Loc numit Paltin

Nr. Crt	Nr cadastral Nr. topografic	Suprafața* (mp)	Observații / Referințe
A1	31016	280	Sector cadastral:84 Teren neimprejmuit; Provenit din CF 31016, nr. cad. 31016

B. Partea II. Proprietari și acte

Inscrieri privitoare la dreptul de proprietate și alte drepturi reale	Referințe
5831 / 14/06/2011	
Act Normativ nr. 1705, din 28/11/2006 emis de Guvernul României;	
B1	A1
Intabulare, drept de PROPRIETATE, dobandit prin Lege, cota actuala 1/1	
1) STATUL ROMAN - DOMENIUL PUBLIC, CIF:99999999999999	
Act Normativ nr. 1705, din 28/11/2006 emis de GUVERNUL ROMÂNIEI;	
B2	A1
Intabulare, drept de ADMINISTRARE	
1) MINISTERUL APĂRĂRII NAȚIONALE, CIF:11424532	

C. Partea III. SARCINI .

Inscrieri privind dezmembramintele dreptului de proprietate, drepturi reale de garanție și sarcini	Referințe
NU SUNT	

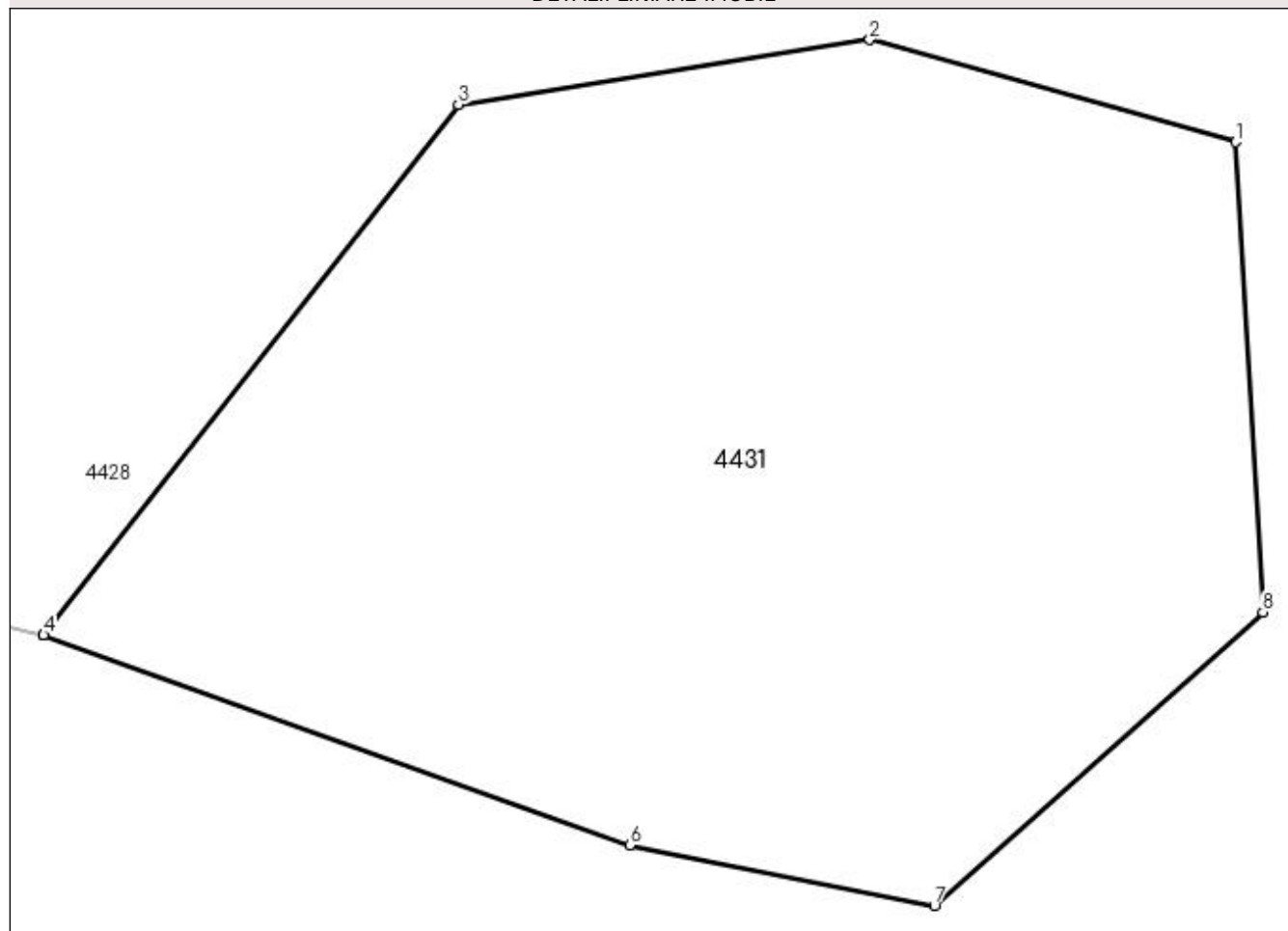
Anexa Nr. 1 La Partea I

Teren

Nr cadastral	Suprafața (mp)*	Observații / Referințe
31016	280	Provenit din CF 31016, nr. cad. 31016

* Suprafața este determinată în planul de proiecție Stereo 70.

DETALII LINIARE IMOBIL



Date referitoare la teren

Crt	Categorie folosință	Intravilan	Suprafața (mp)	Tarla	Parcelă	Nr. topo	Observații / Referințe
1	curți constructii	NU	280	-	-	-	

Lungime Segmente

1) Valorile lungimilor segmentelor sunt obținute din proiecție în plan.

Punct început	X / Y	Punct sfârșit	X / Y	Lungime segment (** (m)
1	524.973,002 665.331,111	2	524.965,795 665.333,125	7.483
2	524.965,795 665.333,125	3	524.957,7 665.331,853	8.194
3	524.957,7 665.331,853	4	524.949,537 665.321,41	13.255
4	524.949,537 665.321,41	5	524.949,535 665.321,408	0.003
5	524.949,535 665.321,408	6	524.961,07 665.317,274	12.253

Punct început	X / Y	Punct sfârșit	X / Y	Lungime segment (** (m)
6	524.961,07 665.317,274	7	524.967,069 665.316,089	6.115
7	524.967,069 665.316,089	8	524.973,536 665.321,866	8.672
8	524.973,536 665.321,866	1	524.973,002 665.331,111	9.26

** Lungimile segmentelor sunt determinate în planul de proiecție Stereo 70 și sunt rotunjite la 1 milimetru.

*** Distanța dintre puncte este formată din segmente cumulate ce sunt mai mici decât valoarea 1 milimetru.

**DATE DESPRE IMOBILUL NR. 4432**

Oficiul de Cadastru și Publicitate Imobiliară SUCEAVA
Biroul de Cadastru și Publicitate Imobiliară Campulung Moldovenesc

A. Partea I. Descrierea imobilului

TEREN Extravilan

Adresa: Jud. Suceava, Loc numit Mestecanis

Nr. Crt	Nr cadastral Nr. topografic	Suprafața* (mp)	Observații / Referințe
A1	30633	5.083	Sector cadastral:84 Teren neimprejmuit; Provenit din CF 30633, nr. cad. 30633

B. Partea II. Proprietari și acte

Inscrieri privitoare la dreptul de proprietate și alte drepturi reale		Referințe
12818 / 24/08/2021		
Act Notarial nr. Contract de vânzare cumpărare nr. 4275, din 23/08/2021 emis de Patrascanu Theodor Vladut;		
B1	Intabulare, drept de PROPRIETATEca bun propriu, dobandit prin Conventie, cota actuala 1/2 1) COZMA ALEXANDRU-EDUARD	A1
Act Notarial nr. Contract de vânzare cumpărare nr. 4275, din 23/08/2021 emis de Patrascanu Theodor Vladut;		
B2	Intabulare, drept de PROPRIETATEca bun propriu, dobandit prin Conventie, cota actuala 1/2 1) STÎNGACIU TIBERIU-ȘTEFAN	A1
11233 / 14/07/2022		
Act Notarial nr. Contract de superficie nr. 4070, din 13/07/2022 emis de NP Rădulescu Teona-Elena;		
B3	se noteaza interdictia de instrainare si grevare cu sarcini 1) SOCIETATEA NISTAC INVEST SRL, CIF:42226640	A1

C. Partea III. SARCINI

Inscrieri privind dezmembramintele dreptului de proprietate, drepturi reale de garanție și sarcini		Referințe
11233 / 14/07/2022		
Act Notarial nr. Contract de superficie nr. 4070, din 13/07/2022 emis de NP Rădulescu Teona-Elena;		
C1	Intabulare, drept de SUPERFICIEpe o perioada de 99 de ani 1) SOCIETATEA NISTAC INVEST SRL, CIF:9999999999999, CUI 42226640	A1

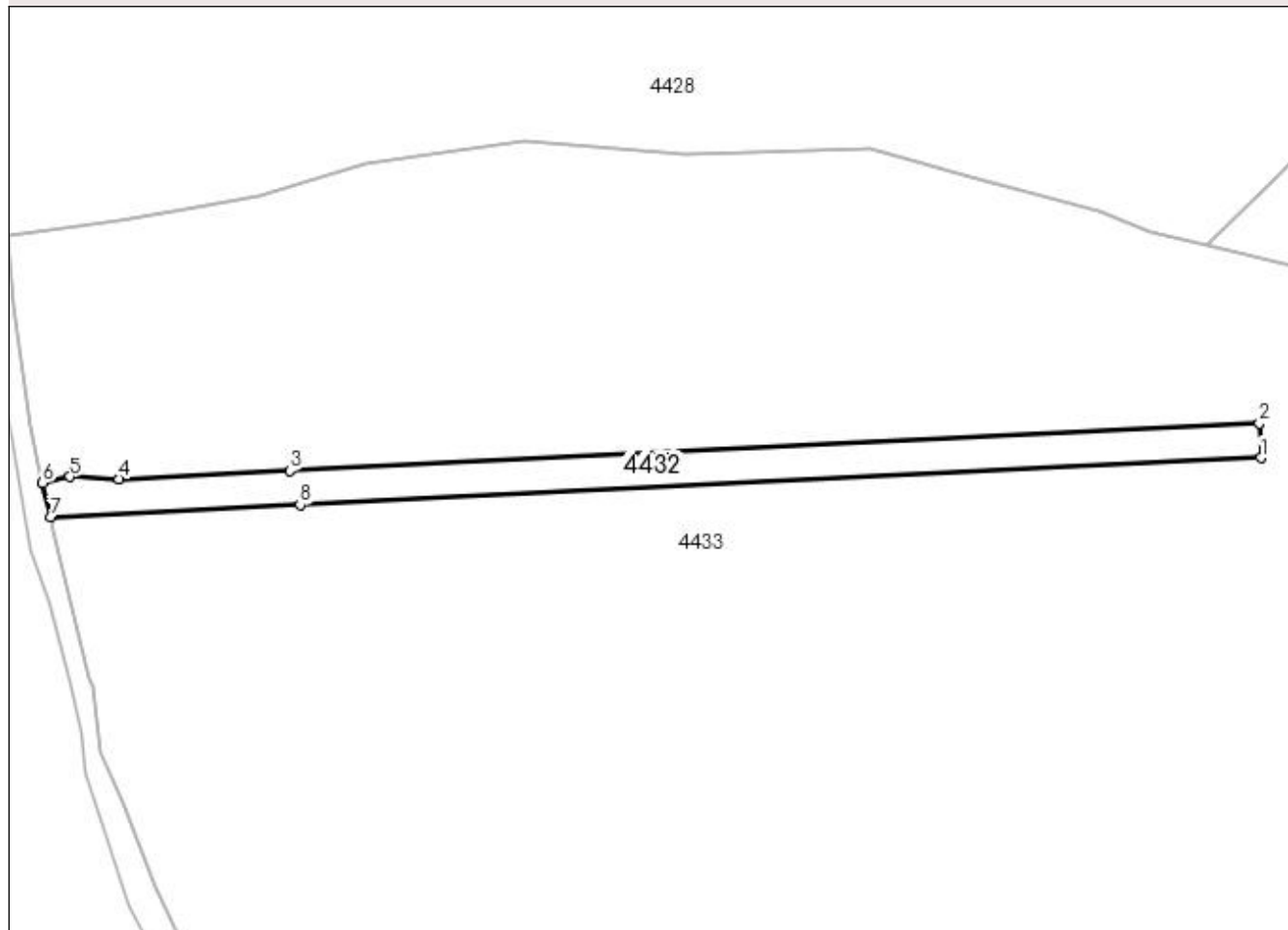
Anexa Nr. 1 La Partea I

Teren

Nr cadastral	Suprafața (mp)*	Observații / Referințe
30633	5.083	Provenit din CF 30633, nr. cad. 30633

* Suprafața este determinată în planul de proiecție Stereo 70.

DETALII LINIARE IMOBIL



Date referitoare la teren

Crt	Categorie folosință	Intra vilan	Suprafața (mp)	Tarla	Parcelă	Nr. topo	Observații / Referințe
1	faneata	NU	5.083	-	-	-	

Lungime Segmente

1) Valorile lungimilor segmentelor sunt obținute din proiecție în plan.

Punct început	X / Y	Punct sfârșit	X / Y	Lungime segment (** (m)
1	525.249,72 664.950,973	2	525.249,133 664.962,959	12.0
2	525.249,133 664.962,959	3	524.912,751 664.946,492	336.785
3	524.912,751 664.946,492	4	524.853,525 664.943,592	59.297
4	524.853,525 664.943,592	5	524.836,487 664.944,471	17.061
5	524.836,487 664.944,471	6	524.826,905 664.942,289	9.827

Punct început	X / Y	Punct sfârșit	X / Y	Lungime segment (** (m)
6	524.826,905 664.942,289	7	524.829,605 664.930,407	12.185
7	524.829,605 664.930,407	8	524.916,296 664.934,651	86.795
8	524.916,296 664.934,651	1	525.249,72 664.950,973	333.823

** Lungimile segmentelor sunt determinate în planul de proiecție Stereo 70 și sunt rotunjite la 1 milimetru.

*** Distanța dintre puncte este formată din segmente cumulate ce sunt mai mici decât valoarea 1 milimetru.

**DATE DESPRE IMOBILUL NR. 4433**

Oficiul de Cadastru și Publicitate Imobiliară SUCEAVA
Biroul de Cadastru și Publicitate Imobiliară Campulung Moldovenesc

A. Partea I. Descrierea imobilului

TEREN Extravilan

Adresa: Nr. 8, Jud. Suceava

Nr. Crt	Nr cadastral Nr. topografic	Suprafața* (mp)	Observații / Referințe
A1	33008	270.703	Sector cadastral:84 Teren neimpregmuit; Provenit din CF 33008, nr. cad. 33008, CF 32079, nr. top. 268/1, CF 36036, nr. top. 312/3, 329/1-329/2, 312/5, 329/4, 329/5

Construcții

Crt	Nr cadastral Nr. topografic	Adresa	Observații / Referințe
A1.1		Nr. 8, Jud. Suceava	Nr. niveluri:1; S. construita la sol:130 mp; S. construita desfasurata:130 mp; Anexă, P

B. Partea II. Proprietari și acte

Inscrieri privitoare la dreptul de proprietate și alte drepturi reale		Referințe
9755 / 29/07/2016		
Act Normativ nr. 17, din 07/03/2014 emis de Parlamentul României;		
B1	Imobil aflat sub incidenta art.3 alin.(1) din Legea 17/2014	A1
4181 / 08/03/2022		
Act Notarial nr. Contract de vânzare cumpărare nr. 1129, din 07/03/2022 emis de SPN Rădulescu Teona-Elena;		
B2	Intabulare, drept de PROPRIETATE bun propriu, dobandit prin Conventie, cota actuala 1/2 1) COZMA ALEXANDRU-EDUARD	A1, A1.1
Act Notarial nr. Contract de vânzare cumpărare 1129, din 07/03/2022 emis de SPN Rădulescu Teona-Elena;		
B3	Intabulare, drept de PROPRIETATE bun propriu, dobandit prin Conventie, cota actuala 1/2 1) STÎNGACIU TIBERIU-ȘTEFAN	A1, A1.1
11234 / 14/07/2022		
Act Notarial nr. Contract de superficie nr. 4070, din 13/07/2022 emis de Rădulescu Teona-Elena;		
B4	se noteaza interdictia de instrainare si grevare cu sarcini	A1, A1.1

C. Partea III. SARCINI

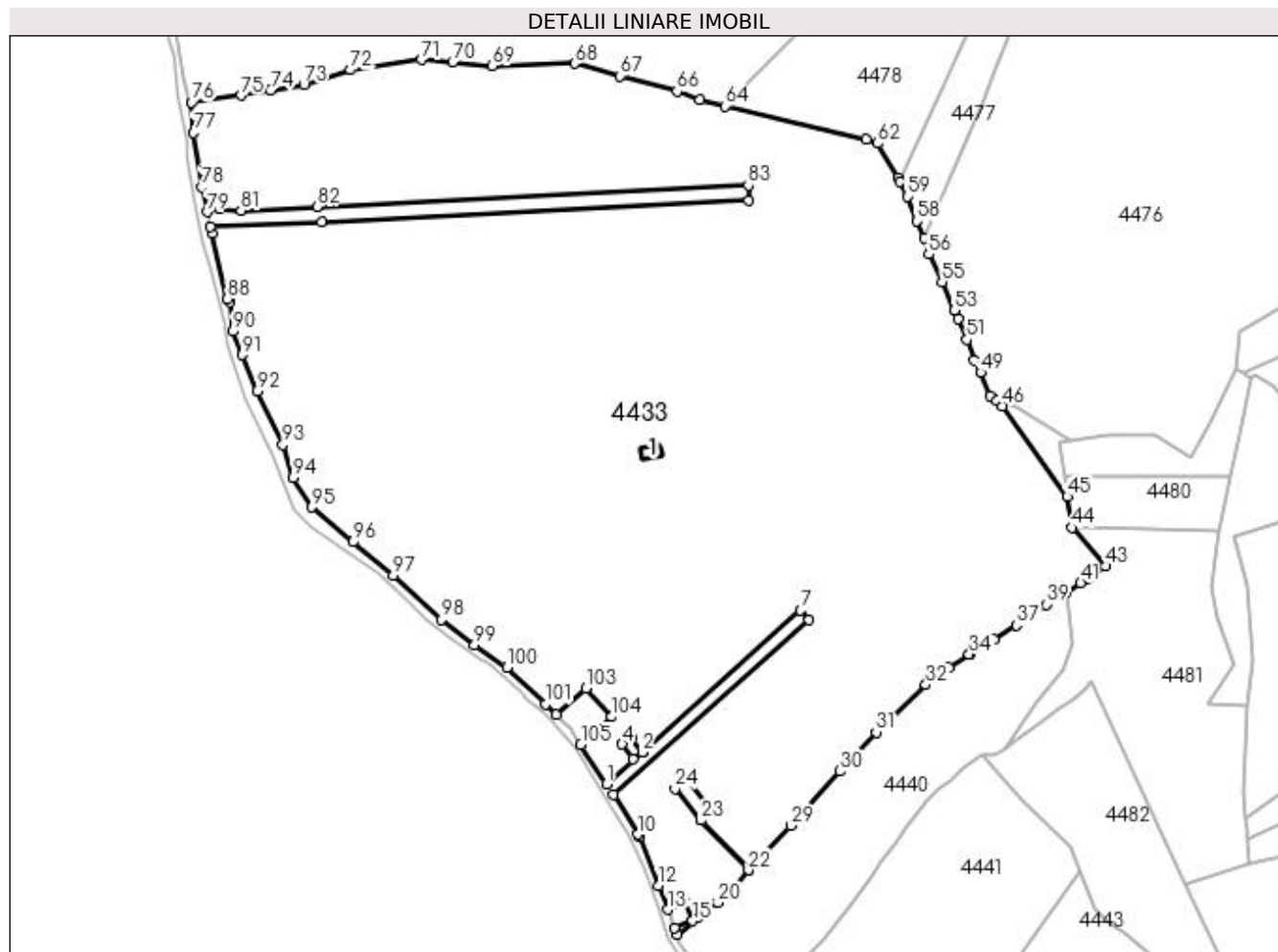
Inscrieri privind dezmembramintele dreptului de proprietate, drepturi reale de garanție și sarcini		Referințe
11234 / 14/07/2022		
Act Notarial nr. Contract de superficie nr. 4070, din 13/07/2022 emis de Rădulescu Teona-Elena;		
C1	Intabulare, drept de SUPERFICIE pe o perioada de 99 ani, dobandit prin Conventie, cota actuala 1/1 1) NISTAC INVEST SRL, CIF:42226640	A1, A1.1

Anexa Nr. 1 La Partea I

Teren

Nr cadastral	Suprafața (mp)*	Observații / Referințe
33008	270.703	Provenit din CF 33008, nr. cad. 33008, CF 32079, nr. top. 268/1, CF 36036, nr. top. 312/3, 329/1-329/2, 312/5, 329/4, 329/5

* Suprafața este determinată în planul de proiecție Stereo 70.



Date referitoare la teren

Crt	Categorie folosință	Intra vilan	Suprafața (mp)	Tarla	Parcelă	Nr. topo	Observații / Referințe
1	pasune	NU	270.703	-	-	-	

Date referitoare la construcții

Crt	Număr	Destinație construcție	Supraf. (mp)	Situație juridică	Observații / Referințe
A1.1		constructii anexa	130	Cu acte	Nr. niveluri:1; S. construita la sol:130 mp; S. construita desfasurata:130 mp; Anexă, P

Lungime Segmente

1) Valorile lungimilor segmentelor sunt obținute din proiecție în plan.

Punct început	X / Y	Punct sfârșit	X / Y	Lungime segment	Punct început	X / Y	Punct sfârșit	X / Y	Lungime segment	Punct început	X / Y	Punct sfârșit	X / Y	Lungime segment
1	525.138,566 664.496,205	2	525.166,295 664.520,974	37.18 1	2	525.166,295 664.520,974	3	525.158,986 664.515,845	8.929	3	525.158,986 664.515,845	4	525.150,773 664.527,183	14.0
4	525.150,773 664.527,183	5	525.158,069 664.532,303	8.913	5	525.158,069 664.532,303	6	525.166,302 664.520,981	13.99 9	6	525.166,302 664.520,981	7	525.290,039 664.631,509	165.9 13
7	525.290,039 664.631,509	8	525.296,701 664.624,051	10.0	8	525.296,701 664.624,051	9	525.144,067 664.487,711	204.6 6	9	525.144,067 664.487,711	10	525.162,884 664.456,951	36.05 9
10	525.162,884 664.456,951	11	525.164,105 664.454,956	2.339	11	525.164,105 664.454,956	12	525.179,16 664.416,958	40.87 2	12	525.179,16 664.416,958	13	525.186,265 664.398,11	20.14 3

Punct început	X / Y	Punct sfârșit	X / Y	Lungime segment	Punct început	X / Y	Punct sfârșit	X / Y	Lungime segment	Punct început	X / Y	Punct sfârșit	X / Y	Lungime segment
13	525.186,265 664.398,11	14	525.200,301 664.403,4	15.0	14	525.200,301 664.403,4	15	525.205,592 664.389,365	14.99 9	15	525.205,592 664.389,365	16	525.191,556 664.384,074	15.0
16	525.191,556 664.384,074	17	525.193,503 664.378,908	5.521	17	525.193,503 664.378,908	18	525.210,121 664.391,625	20.92 6	18	525.210,121 664.391,625	19	525.217,738 664.397,575	9.665
19	525.217,738 664.397,575	20	525.225,57 664.403,693	9.938	20	525.225,57 664.403,693	21	525.236,216 664.413,945	14.78	21	525.236,216 664.413,945	22	525.249,179 664.428,99	19.85 9
22	525.249,179 664.428,99	23	525.212,285 664.467,784	53.53 6	23	525.212,285 664.467,784	24	525.191,957 664.492,526	32.02 2	24	525.191,957 664.492,526	25	525.200,845 664.499,823	11.5
25	525.200,845 664.499,823	26	525.221,165 664.475,075	32.02 1	26	525.221,165 664.475,075	27	525.212,287 664.467,786	11.48 7	27	525.212,287 664.467,786	28	525.249,186 664.428,997	53.53 6
28	525.249,186 664.428,997	29	525.282,075 664.463,667	47.78 8	29	525.282,075 664.463,667	30	525.320,756 664.506,049	57.38	30	525.320,756 664.506,049	31	525.348,807 664.536,544	41.43 4
31	525.348,807 664.536,544	32	525.387,601 664.573,621	53.66 3	32	525.387,601 664.573,621	33	525.405,312 664.587,075	22.24 2	33	525.405,312 664.587,075	34	525.421,286 664.597,328	18.98 1
34	525.421,286 664.597,328	35	525.422,419 664.597,929	1.283	35	525.422,419 664.597,929	36	525.440,974 664.608,741	21.47 5	36	525.440,974 664.608,741	37	525.458,389 664.619,976	20.72 5
37	525.458,389 664.619,976	38	525.465,877 664.625,27	9.17	38	525.465,877 664.625,27	39	525.481,518 664.636,303	19.14 1	39	525.481,518 664.636,303	40	525.497,273 664.645,66	18.32 4
40	525.497,273 664.645,66	41	525.508,52 664.652,825	13.33 5	41	525.508,52 664.652,825	42	525.513,802 664.656,793	6.606	42	525.513,802 664.656,793	43	525.527,994 664.666,065	16.95 2
43	525.527,994 664.666,065	44	525.501,519 664.696,038	39.99 1	44	525.501,519 664.696,038	45	525.497,972 664.720,302	24.52 2	45	525.497,972 664.720,302	46	525.447,637 664.791,027	86.80 8
46	525.447,637 664.791,027	47	525.442,982 664.794,769	5.973	47	525.442,982 664.794,769	48	525.437,641 664.799,064	6.854	48	525.437,641 664.799,064	49	525.430,399 664.817,011	19.35 3
49	525.430,399 664.817,011	50	525.425,535 664.826,935	11.05 2	50	525.425,535 664.826,935	51	525.419,65 664.842,867	16.98 4	51	525.419,65 664.842,867	52	525.412,602 664.858,707	17.33 7
52	525.412,602 664.858,707	53	525.409,828 664.865,542	7.376	53	525.409,828 664.865,542	54	525.409,67 664.865,907	0.398	54	525.409,67 664.865,907	55	525.400,195 664.887,811	23.86 5
55	525.400,195 664.887,811	56	525.389,83 664.909,256	23.81 9	56	525.389,83 664.909,256	57	525.386,375 664.921,713	12.92 7	57	525.386,375 664.921,713	58	525.380,666 664.935,262	14.70 3
58	525.380,666 664.935,262	59	525.373,47 664.954,323	20.37 4	59	525.373,47 664.954,323	60	525.367,789 664.965,755	12.76 6	60	525.367,789 664.965,755	61	525.366,092 664.969,171	3.814
61	525.366,092 664.969,171	62	525.350,153 664.995,753	30.99 4	62	525.350,153 664.995,753	63	525.341,254 664.998,615	9.348	63	525.341,254 664.998,615	64	525.231,061 665.024,782	113.2 57
64	525.231,061 665.024,782	65	525.211,224 665.029,493	20.38 9	65	525.211,224 665.029,493	66	525.193,611 665.036,415	18.92 4	66	525.193,611 665.036,415	67	525.149,0 665.048,313	46.17
67	525.149,0 665.048,313	68	525.113,868 665.058,013	36.44 7	68	525.113,868 665.058,013	69	525.049,582 665.056,4	64.30 6	69	525.049,582 665.056,4	70	525.018,551 665.059,178	31.15 5
70	525.018,551 665.059,178	71	524.994,101 665.061,022	24.51 9	71	524.994,101 665.061,022	72	524.938,826 665.052,968	55.85 9	72	524.938,826 665.052,968	73	524.902,423 665.041,806	38.07 6
73	524.902,423 665.041,806	74	524.876,517 665.037,241	26.30 5	74	524.876,517 665.037,241	75	524.853,352 665.033,259	23.50 5	75	524.853,352 665.033,259	76	524.814,773 665.027,868	38.95 4
76	524.814,773 665.027,868	77	524.816,585 665.003,967	23.97	77	524.816,585 665.003,967	78	524.822,518 664.961,593	42.78 7	78	524.822,518 664.961,593	79	524.826,905 664.942,289	19.79 6
79	524.826,905 664.942,289	80	524.836,487 664.944,471	9.827	80	524.836,487 664.944,471	81	524.853,525 664.943,592	17.06 1	81	524.853,525 664.943,592	82	524.912,751 664.946,492	59.29 7
82	524.912,751 664.946,492	83	525.249,133 664.962,959	336.7 85	83	525.249,133 664.962,959	84	525.249,72 664.950,973	12.0	84	525.249,72 664.950,973	85	524.916,296 664.934,651	333.8 23
85	524.916,296 664.934,651	86	524.829,605 664.930,407	86.79 5	86	524.829,605 664.930,407	87	524.830,683 664.925,663	4.865	87	524.830,683 664.925,663	88	524.842,734 664.874,393	52.66 7
88	524.842,734 664.874,393	89	524.844,665 664.871,86	3.185	89	524.844,665 664.871,86	90	524.847,028 664.849,132	22.85 1	90	524.847,028 664.849,132	91	524.854,58 664.830,89	19.74 3
91	524.854,58 664.830,89	92	524.865,797 664.802,354	30.66 1	92	524.865,797 664.802,354	93	524.885,908 664.760,582	46.36 1	93	524.885,908 664.760,582	94	524.893,82 664.734,879	26.89 3
94	524.893,82 664.734,879	95	524.908,813 664.711,929	27.41 3	95	524.908,813 664.711,929	96	524.940,58 664.684,977	41.66	96	524.940,58 664.684,977	97	524.972,036 664.659,04	40.77
97	524.972,036 664.659,04	98	525.009,706 664.624,56	51.06 8	98	525.009,706 664.624,56	99	525.035,547 664.604,614	32.64 4	99	525.035,547 664.604,614	100	525.060,77 664.586,818	30.86 9
100	525.060,77 664.586,818	101	525.091,038 664.558,54	41.42 2	101	525.091,038 664.558,54	102	525.099,516 664.550,161	11.92	102	525.099,516 664.550,161	103	525.122,487 664.570,809	30.88 7
103	525.122,487 664.570,809	104	525.142,542 664.548,498	30.0	104	525.142,542 664.548,498	105	525.118,508 664.526,894	32.31 7	105	525.118,508 664.526,894	1	525.138,566 664.496,205	36.66 2

** Lungimile segmentelor sunt determinate în planul de proiecție Stereo 70 și sunt rotunjite la 1 milimetru.

*** Distanța dintre puncte este formată din segmente cumulate ce sunt mai mici decât valoarea 1 milimetru.

**DATE DESPRE IMOBILUL NR. 4434**

Oficiul de Cadastru și Publicitate Imobiliară SUCEAVA
Biroul de Cadastru și Publicitate Imobiliară Campulung Moldovenesc

A. Partea I. Descrierea imobilului

TEREN Extravilan

Adresa: Jud. Suceava, Loc numit Mestecanis

Nr. Crt	Nr cadastral Nr. topografic	Suprafața* (mp)	Observații / Referințe
A1		1.127	Sector cadastral:84 Teren neimprejmuț;

B. Partea II. Proprietari și acte

Inscrieri privitoare la dreptul de proprietate și alte drepturi reale		Referințe
4434 / 18/12/2022		
Act Normativ nr. Lege nr. 7, din 13/03/1996 emis de Parlamentul României;		
B1	Intabulare, drept de PROPRIETATE, dobândit prin Lege, cota actuala 1/1 1) NEIDENTIFICAT NEIDENTIFICAT	A1
Act Administrativ nr. Adeverință nr. 1340, din 24/10/2022 emis de Primăria Comunei Pojorâta;		
B2	Se notează posesia faptică în favoarea lui 1) ALBOI-ȘANDRU ALECSANDRU	A1

C. Partea III. SARCINI .

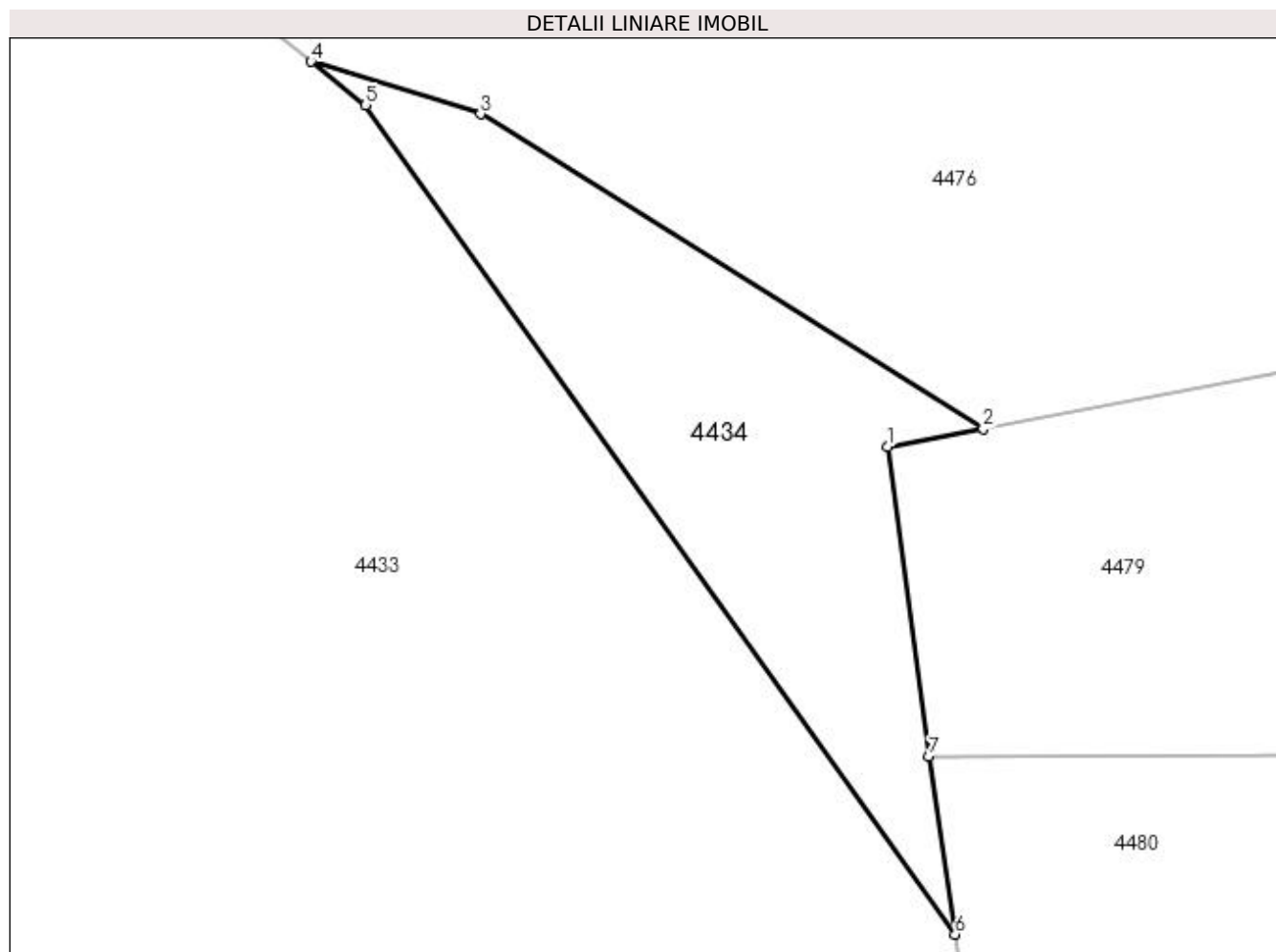
Inscrieri privind dezmembramintele dreptului de proprietate, drepturi reale de garanție și sarcini	Referințe
NU SUNT	

Anexa Nr. 1 La Partea I

Teren

Nr cadastral	Suprafața (mp)*	Observații / Referințe
	1.127	

* Suprafața este determinată în planul de proiecție Stereo 70.



Date referitoare la teren

Crt	Categorie folosință	Intra vilan	Suprafața (mp)	Tarla	Parcelă	Nr. topo	Observații / Referințe
1	pasune	NU	1.127	-	-	-	

Lungime Segmente

1) Valorile lungimilor segmentelor sunt obținute din proiecție în plan.

Punct început	X / Y	Punct sfârșit	X / Y	Lungime segment (** (m)
1	525.492,235 664.761,913	2	525.500,359 664.763,453	8.269
2	525.500,359 664.763,453	3	525.457,47 664.790,286	50.591
3	525.457,47 664.790,286	4	525.442,982 664.794,769	15.166
4	525.442,982 664.794,769	5	525.447,637 664.791,027	5.973
5	525.447,637 664.791,027	6	525.497,972 664.720,302	86.808

Punct început	X / Y	Punct sfârșit	X / Y	Lungime segment (** (m)
6	525.497,972 664.720,302	7	525.495,752 664.735,487	15.346
7	525.495,752 664.735,487	1	525.492,235 664.761,913	26.659

** Lungimile segmentelor sunt determinate în planul de proiecție Stereo 70 și sunt rotunjite la 1 milimetru.

*** Distanța dintre puncte este formată din segmente cumulate ce sunt mai mici decât valoarea 1 milimetru.

**DATE DESPRE IMOBILUL NR. 4435**

Oficiul de Cadastru și Publicitate Imobiliară SUCEAVA
Biroul de Cadastru și Publicitate Imobiliară Campulung Moldovenesc

A. Partea I. Descrierea imobilului

TEREN Extravilan

Adresa: Jud. Suceava, Loc numit Mestecanis

Nr. Crt	Nr cadastral Nr. topografic	Suprafața* (mp)	Observații / Referințe
A1	30634	924	Sector cadastral:84 Teren neimprejmuit; Provenit din CF 30634, nr. cad. 30634

B. Partea II. Proprietari și acte

Inscrieri privitoare la dreptul de proprietate și alte drepturi reale		Referințe
13534 / 28/08/2014		
Act Normativ nr. 17, din 07/03/2014 emis de Parlamentul României;		
B1	Imobil aflat sub incidenta art.3 alin.(1) din Legea 17/2014	A1
4184 / 08/03/2022		
Act Notarial nr. Contract de vânzare cumpărare nr. 1129, din 07/03/2022 emis de Rădulescu Teona-Elena;		
B2	Intabulare, drept de PROPRIETATE bun propriu, dobandit prin Succesiune, cota actuala 1/2 1) STÎNGACIU TIBERIU-ȘTEFAN	A1
B3	Intabulare, drept de PROPRIETATE bun propriu, dobandit prin Succesiune, cota actuala 1/2 1) COZMA ALEXANDRU-EDUARD	A1
11237 / 14/07/2022		
Act Notarial nr. Contract de superficie nr. 4070, din 13/07/2022 emis de Rădulescu Teona-Elena;		
B4	se notează interdicțiile de înstrăinare și grevare. 1) SOCIETATEA NISTAC INVEST SRL, CIF:42226640	A1

C. Partea III. SARCINI

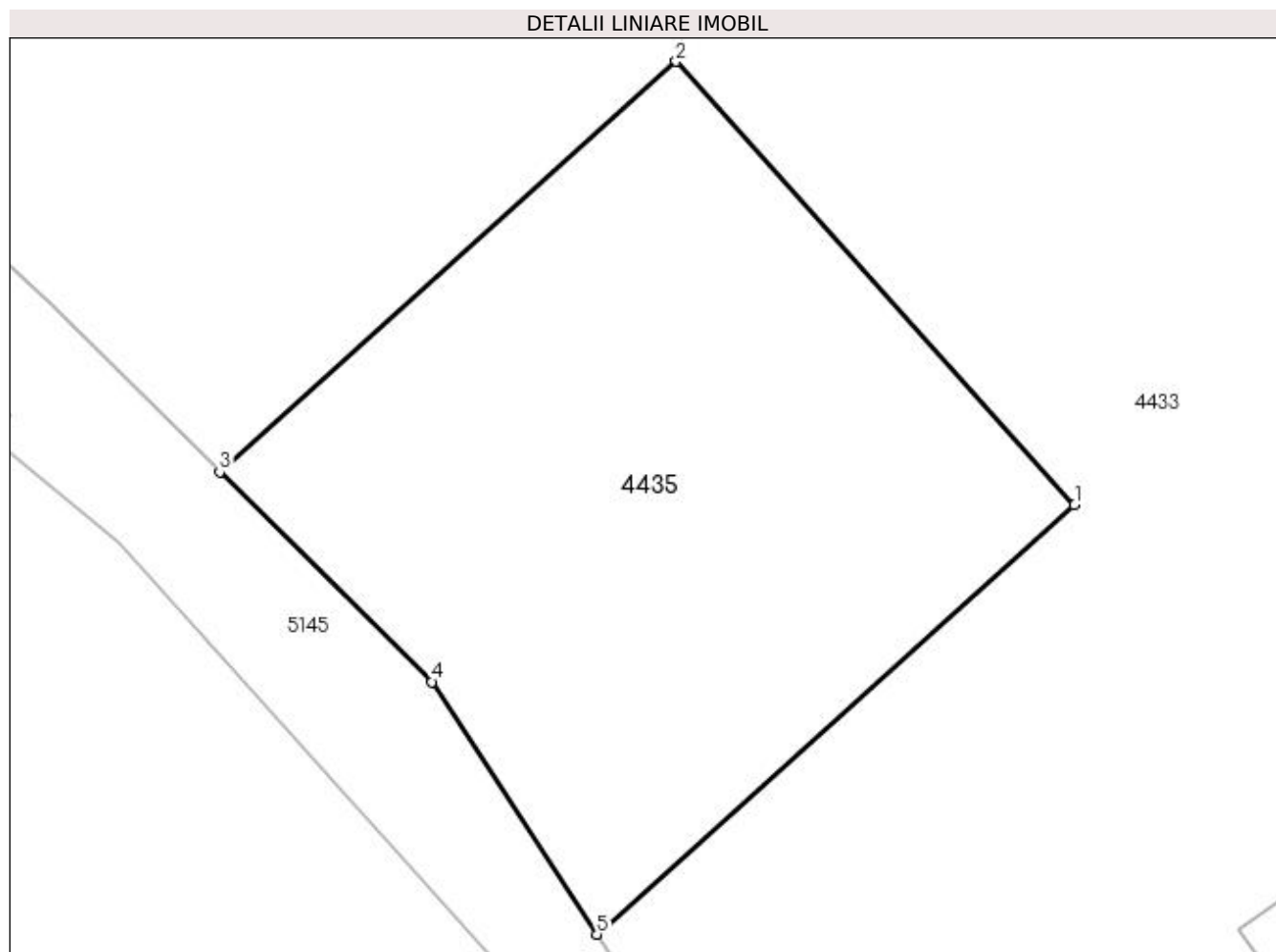
Inscrieri privind dezmembramintele dreptului de proprietate, drepturi reale de garanție și sarcini		Referințe
11237 / 14/07/2022		
Act Notarial nr. Contract de superficie nr. 4070, din 13/07/2022 emis de Rădulescu Teona-Elena;		
C1	Intabulare, drept de SUPERFICIE pentru o perioadă de 99 de ani cu drept de prelungire 1) SOCIETATEA NISTAC INVEST SRL, CIF:999999999999, CUI 42226640	A1

Anexa Nr. 1 La Partea I

Teren

Nr cadastral	Suprafața (mp)*	Observații / Referințe
30634	924	Provenit din CF 30634, nr. cad. 30634

* Suprafața este determinată în planul de proiecție Stereo 70.



Date referitoare la teren

Crt	Categorie folosință	Intra vilan	Suprafața (mp)	Tarla	Parcelă	Nr. topo	Observații / Referințe
1	faneata	NU	924	-	-	-	

Lungime Segmente

1) Valorile lungimilor segmentelor sunt obținute din proiecție în plan.

Punct început	X / Y	Punct sfârșit	X / Y	Lungime segment (** (m)
1	525.142,542 664.548,498	2	525.122,487 664.570,809	30.0
2	525.122,487 664.570,809	3	525.099,516 664.550,161	30.887
3	525.099,516 664.550,161	4	525.110,203 664.539,598	15.026
4	525.110,203 664.539,598	5	525.118,508 664.526,894	15.178
5	525.118,508 664.526,894	1	525.142,542 664.548,498	32.317

**** Lungimile segmentelor sunt determinate în planul de proiecție Stereo 70 și sunt rotunjite la 1 milimetru.**

***** Distanța dintre puncte este formată din segmente cumulate ce sunt mai mici decât valoarea 1 milimetru.**

**DATE DESPRE IMOBILUL NR. 4436**

Oficiul de Cadastru și Publicitate Imobiliară SUCEAVA
Biroul de Cadastru și Publicitate Imobiliară Campulung Moldovenesc

A. Partea I. Descrierea imobilului

TEREN Extravilan

Adresa: Jud. Suceava, Loc numit Mestecanis

Nr. Crt	Nr cadastral Nr. topografic	Suprafața* (mp)	Observații / Referințe
A1	33009	125	Sector cadastral:84 Teren neimprejmuit; Provenit din CF 33009, nr. cad. 33009

B. Partea II. Proprietari și acte

Inscrieri privitoare la dreptul de proprietate și alte drepturi reale		Referințe
9755 / 29/07/2016		
Act Normativ nr. 17, din 07/03/2014 emis de Parlamentul României;		
B1	Imobil aflat sub incidenta art.3 alin.(1) din Legea 17/2014	A1
4183 / 08/03/2022		
Act Notarial nr. Contract de vânzare cumpărare nr. 1129, din 07/03/2022 emis de NP Rădulescu Teona-Elena;		
B2	Intabulare, drept de PROPRIETATE bun propriu, dobandit prin Conventie, cota actuala 1/2 1) COZMA ALEXANDRU-EDUARD	A1
B3	Intabulare, drept de PROPRIETATE bun propriu, dobandit prin Conventie, cota actuala 1/2 1) STÎNGACIU TIBERIU-ȘTEFAN	A1
11236 / 14/07/2022		
Act Notarial nr. Contract de superficie 4275, din 23/08/2021 emis de Rădulescu Teona-Elena;		
B4	Se noteaza interdictia de instrainare si grevare cu sarcini 1) SOCIETATEA NISTAC INVEST SRL, CIF:42226640	A1

C. Partea III. SARCINI

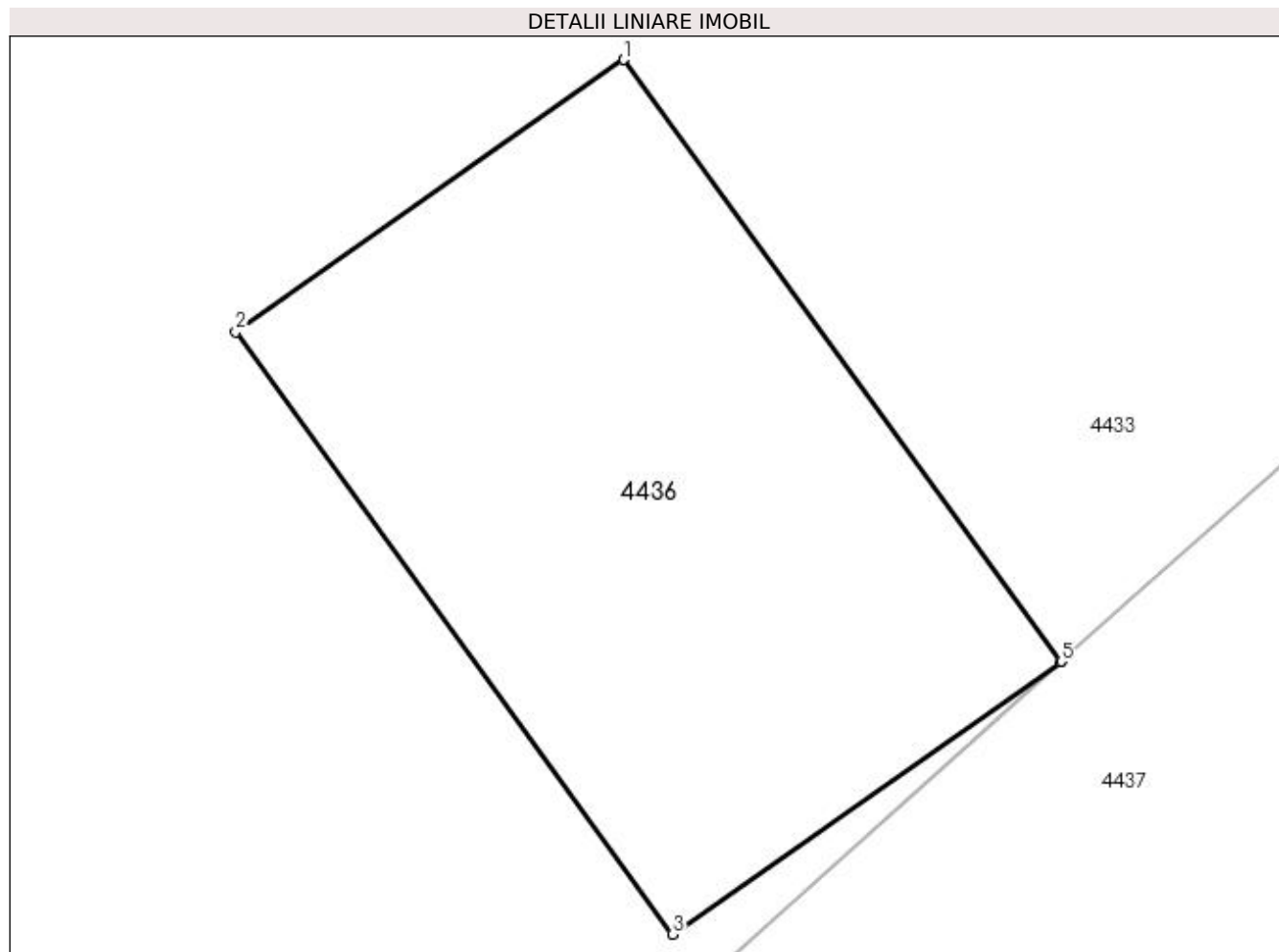
Inscrieri privind dezmembramintele dreptului de proprietate, drepturi reale de garanție și sarcini		Referințe
11236 / 14/07/2022		
Act Notarial nr. Contract de superficie 4275, din 23/08/2021 emis de Rădulescu Teona-Elena;		
C1	Intabulare, drept de SUPERFICIE pentru o perioada de 99 ani 1) SOCIETATEA NISTAC INVEST SRL, CIF:999999999999, CUI 42226640	A1

Anexa Nr. 1 La Partea I

Teren

Nr cadastral	Suprafața (mp)*	Observații / Referințe
33009	125	Provenit din CF 33009, nr. cad. 33009

* Suprafața este determinată în planul de proiecție Stereo 70.



Date referitoare la teren

Crt	Categorie folosință	Intra vilan	Suprafața (mp)	Tarla	Parcelă	Nr. topo	Observații / Referințe
1	faneata	NU	125	-	-	-	

Lungime Segmente

1) Valorile lungimilor segmentelor sunt obținute din proiecție în plan.

Punct început	X / Y	Punct sfârșit	X / Y	Lungime segment (** (m)
1	525.158,069 664.532,303	2	525.150,773 664.527,183	8.913
2	525.150,773 664.527,183	3	525.158,986 664.515,845	14.0
3	525.158,986 664.515,845	4	525.166,295 664.520,974	8.929
4	525.166,295 664.520,974	5	525.166,302 664.520,981	0.01
5	525.166,302 664.520,981	1	525.158,069 664.532,303	13.999

**** Lungimile segmentelor sunt determinate în planul de proiecție Stereo 70 și sunt rotunjite la 1 milimetru.**

***** Distanța dintre puncte este formată din segmente cumulate ce sunt mai mici decât valoarea 1 milimetru.**

**DATE DESPRE IMOBILUL NR. 4437**

Oficiul de Cadastru și Publicitate Imobiliară SUCEAVA
Biroul de Cadastru și Publicitate Imobiliară Campulung Moldovenesc

A. Partea I. Descrierea imobilului

TEREN Extravilan

Adresa: Jud. Suceava, Loc numit Mestecanis

Nr. Crt	Nr cadastral Nr. topografic	Suprafața* (mp)	Observații / Referințe
A1	30635	2.039	Sector cadastral:84 Teren neimprejmuit; Provenit din CF 30635, nr. cad. 30635

B. Partea II. Proprietari și acte

Inscrieri privitoare la dreptul de proprietate și alte drepturi reale		Referințe
12817 / 24/08/2021		
Act Notarial nr. Contract de vânzare cumpărare nr. 4275, din 23/08/2021 emis de Patrascanu Theodor Vladut;		
B1	Intabulare, drept de PROPRIETATEca bun propriu, dobandit prin Conventie, cota actuala 1/2 1) COZMA ALEXANDRU-EDUARD	A1
Act Notarial nr. Contract de vânzare nr. 4275, din 23/08/2021 emis de Patrascanu Theodor Vladut;		
B2	Intabulare, drept de PROPRIETATEca bun propriu, dobandit prin Conventie, cota actuala 1/2 1) STÎNGACIU TIBERIU-ȘTEFAN	A1

C. Partea III. SARCINI

Inscrieri privind dezmembramintele dreptului de proprietate, drepturi reale de garanție și sarcini		Referințe
11232 / 14/07/2022		
Act Notarial nr. Contract de superficie nr. 4070, din 13/07/2022 emis de Rădulescu Teona-Elena;		
C1	Intabulare, drept de SUPERFICIEpe o durata de 99 ani 1) NISTAC INVEST SRL, CIF:42226640	A1

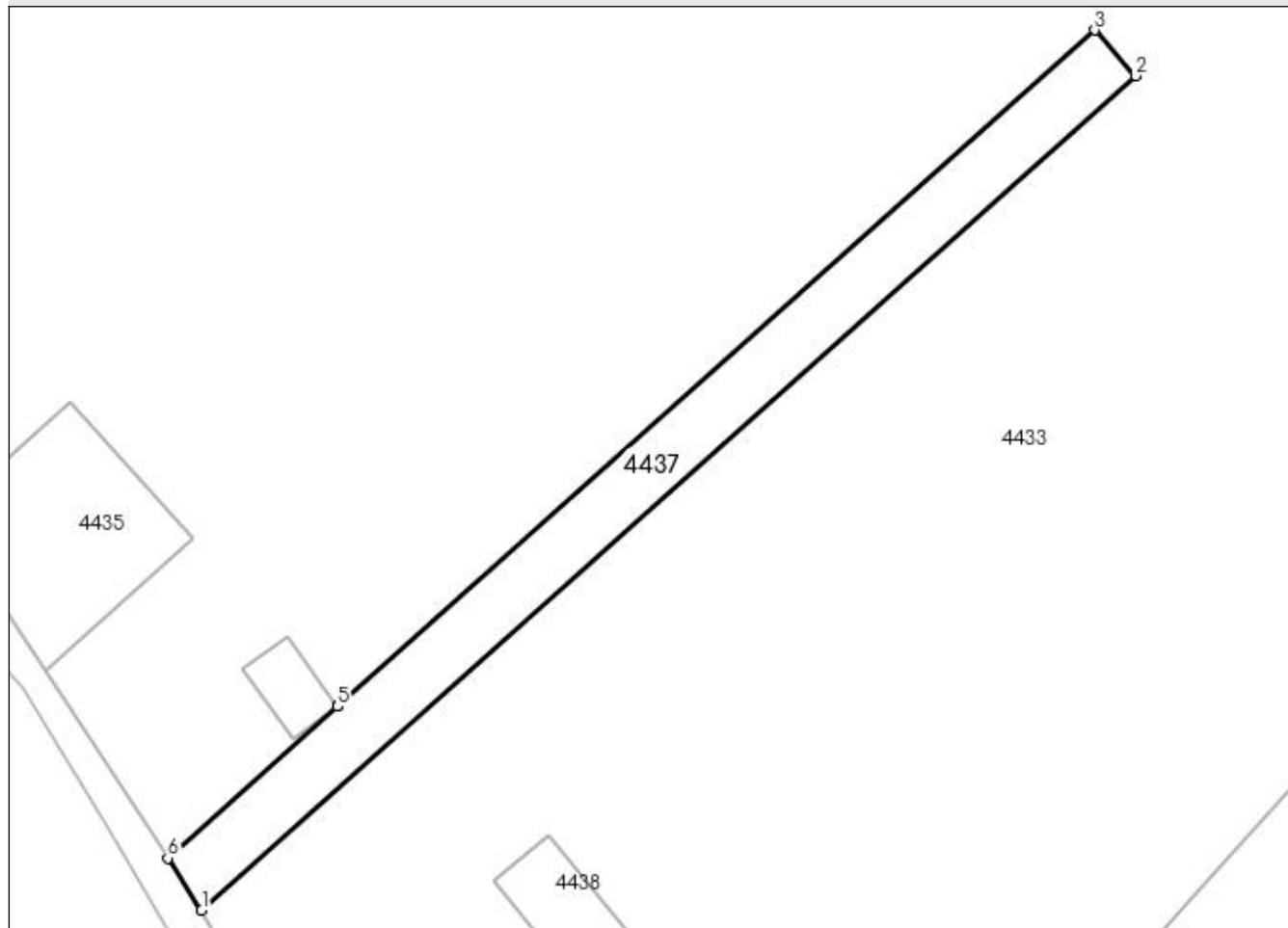
Anexa Nr. 1 La Partea I

Teren

Nr cadastral	Suprafața (mp)*	Observații / Referințe
30635	2.039	Provenit din CF 30635, nr. cad. 30635

* Suprafața este determinată în planul de proiecție Stereo 70.

DETALII LINIARE IMOBIL



Date referitoare la teren

Crt	Categorie folosință	Intravilan	Suprafața (mp)	Tarla	Parcelă	Nr. topo	Observații / Referințe
1	faneata	NU	2.039	-	-	-	

Lungime Segmente

1) Valorile lungimilor segmentelor sunt obținute din proiecție în plan.

Punct început	X / Y	Punct sfârșit	X / Y	Lungime segment (** (m)
1	525.144,067 664.487,711	2	525.296,701 664.624,051	204.66
2	525.296,701 664.624,051	3	525.290,039 664.631,509	10.0
3	525.290,039 664.631,509	4	525.166,302 664.520,981	165.913
4	525.166,302 664.520,981	5	525.166,295 664.520,974	0.01
5	525.166,295 664.520,974	6	525.138,566 664.496,205	37.181

Punct început	X / Y	Punct sfârșit	X / Y	Lungime segment (** (m)
6	525.138,566 664.496,205	1	525.144,067 664.487,711	10.12

** Lungimile segmentelor sunt determinate în planul de proiecție Stereo 70 și sunt rotunjite la 1 milimetru.

*** Distanța dintre puncte este formată din segmente cumulate ce sunt mai mici decât valoarea 1 milimetru.

**DATE DESPRE IMOBILUL NR. 4438**

Oficiul de Cadastru și Publicitate Imobiliară SUCEAVA
Biroul de Cadastru și Publicitate Imobiliară Campulung Moldovenesc

A. Partea I. Descrierea imobilului

TEREN Extravilan

Adresa: Jud. Suceava, Loc numit Mestecanis

Nr. Crt	Nr cadastral Nr. topografic	Suprafața* (mp)	Observații / Referințe
A1	32985	368	Sector cadastral:84 Teren neimprejmuit; Provenit din CF 32985, nr. cad. 32985

B. Partea II. Proprietari și acte

Inscrieri privitoare la dreptul de proprietate și alte drepturi reale		Referințe
8526 / 30/06/2016		
Act Normativ nr. 17, din 07/03/2014 emis de Parlamentul României;		
B1	Imobil aflat sub incidenta art.3 alin.(1) din Legea 17/2014	A1
4182 / 08/03/2022		
Act Notarial nr. Contract de vânzare nr. 1129, din 07/03/2022 emis de Rădulescu Teona-Elena;		
B2	Intabulare, drept de PROPRIETATE bun propriu, dobandit prin Conventie, cota actuala 1/2 1) COZMA ALEXANDRU-EDUARD	A1
B3	Intabulare, drept de PROPRIETATE bun propriu, dobandit prin Conventie, cota actuala 1/2 1) STÎNGACIU TIBERIU-ȘTEFAN	A1
11235 / 14/07/2022		
Act Notarial nr. Contract de suprafață nr. 4070, din 13/07/2022 emis de NP Rădulescu Teona-Elena;		
B4	se noteaza interdictie de instrainare si grevare cu sarcini 1) SOCIETATEA NISTAC INVEST SRL, CIF:42226640	A1

C. Partea III. SARCINI

Inscrieri privind dezmembramintele dreptului de proprietate, drepturi reale de garanție și sarcini		Referințe
11235 / 14/07/2022		
Act Normativ nr. Contract de suprafață nr. 4070, din 13/07/2022 emis de NP Rădulescu Teona-Elena;		
C3	Intabulare, drept de SUPERFICIE pe o perioada de 99 ani 1) SOCIETATEA NISTAC INVEST SRL, CIF:999999999999, CUI 42226640	A1

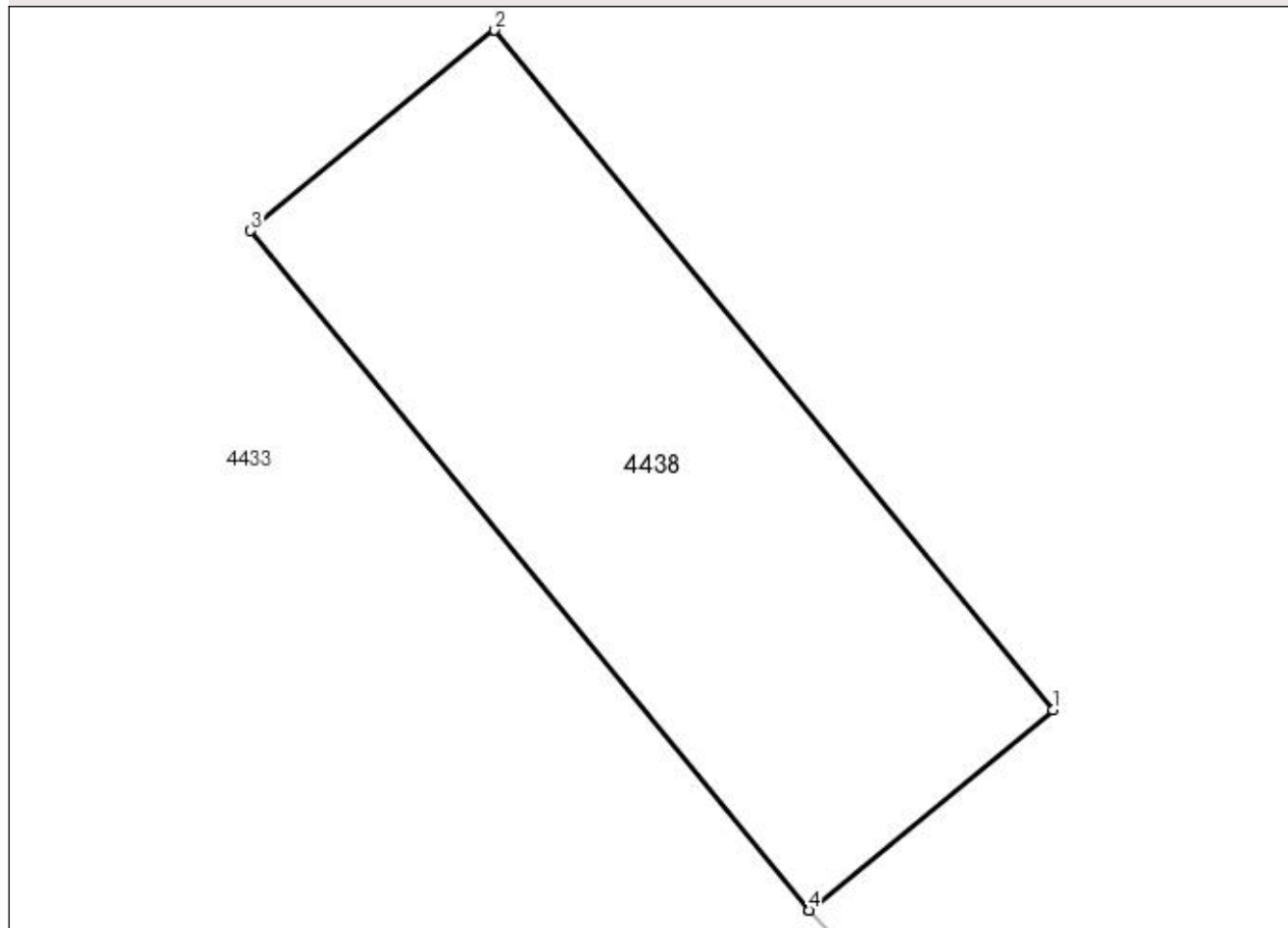
Anexa Nr. 1 La Partea I

Teren

Nr cadastral	Suprafața (mp)*	Observații / Referințe
32985	368	Provenit din CF 32985, nr. cad. 32985

* Suprafața este determinată în planul de proiecție Stereo 70.

DETALII LINIARE IMOBIL



Date referitoare la teren

Crt	Categorie folosință	Intra vilan	Suprafața (mp)	Tarla	Parcelă	Nr. topo	Observații / Referințe
1	faneata	NU	368	-	-	-	

Lungime Segmente

1) Valorile lungimilor segmentelor sunt obținute din proiecție în plan.

Punct început	X / Y	Punct sfârșit	X / Y	Lungime segment (** (m)
1	525.221,165 664.475,075	2	525.200,845 664.499,823	32.021
2	525.200,845 664.499,823	3	525.191,957 664.492,526	11.5
3	525.191,957 664.492,526	4	525.212,285 664.467,784	32.022
4	525.212,285 664.467,784	5	525.212,287 664.467,786	0.003
5	525.212,287 664.467,786	1	525.221,165 664.475,075	11.487

**** Lungimile segmentelor sunt determinate în planul de proiecție Stereo 70 și sunt rotunjite la 1 milimetru.**

***** Distanța dintre puncte este formată din segmente cumulate ce sunt mai mici decât valoarea 1 milimetru.**

**DATE DESPRE IMOBILUL NR. 4439**

Oficiul de Cadastru și Publicitate Imobiliară SUCEAVA
Biroul de Cadastru și Publicitate Imobiliară Campulung Moldovenesc

A. Partea I. Descrierea imobilului

TEREN Extravilan

Adresa: Jud. Suceava, Loc numit Mestecanis

Nr. Crt	Nr cadastral Nr. topografic	Suprafața* (mp)	Observații / Referințe
A1	30780	225	Sector cadastral:84 Teren neimprejmuit; Provenit din CF 30780, nr. cad. 30780

B. Partea II. Proprietari și acte

Inscrieri privitoare la dreptul de proprietate și alte drepturi reale		Referințe
8964 / 10/11/2010		
Act Notarial nr. 1335, din 04/11/2010 emis de BNP TARAN LILIANA;		
B1	Intabulare, drept de PROPRIETATE, dobandit prin Conventie, cota actuala 1/1	A1
STATUL ROMAN-MINISTERUL ADMINISTRATIEI SI INTERNELOR-INSPECTORATUL GENERAL AL POLITIEI 1) DE FRONTIERA-INSPECTORATUL JUDETEAN AL POLITIEI DE FONTIERA SUCEAVA, CIF:4244130		
13536 / 28/08/2014		
Act Normativ nr. 17, din 07/03/2014 emis de Parlamentul României;		
B2	Imobil aflat sub incidenta art.3 alin.(1) din Legea 17/2014	A1

C. Partea III. SARCINI .

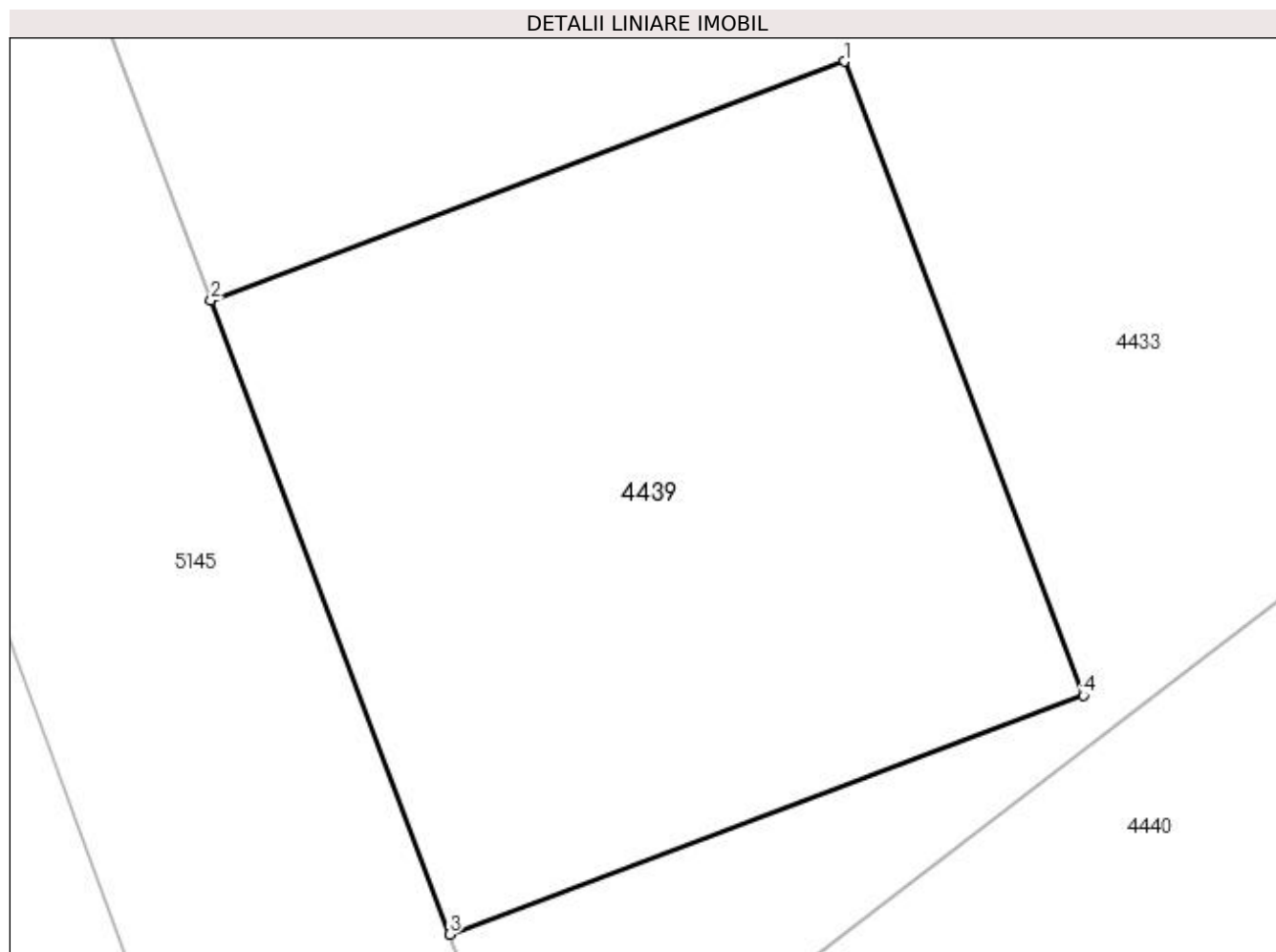
Inscrieri privind dezmembramintele dreptului de proprietate, drepturi reale de garanție și sarcini	Referințe
NU SUNT	

Anexa Nr. 1 La Partea I

Teren

Nr cadastral	Suprafața (mp)*	Observații / Referințe
30780	225	Provenit din CF 30780, nr. cad. 30780

* Suprafața este determinată în planul de proiecție Stereo 70.



Date referitoare la teren

Crt	Categorie folosință	Intravilan	Suprafața (mp)	Tarla	Parcelă	Nr. topo	Observații / Referințe
1	faneata	NU	225	-	-	-	

Lungime Segmente

1) Valorile lungimilor segmentelor sunt obținute din proiecție în plan.

Punct început	X / Y	Punct sfârșit	X / Y	Lungime segment (** (m)
1	525.200,301 664.403,4	2	525.186,265 664.398,11	15.0
2	525.186,265 664.398,11	3	525.191,556 664.384,074	15.0
3	525.191,556 664.384,074	4	525.205,592 664.389,365	15.0
4	525.205,592 664.389,365	1	525.200,301 664.403,4	14.999

**** Lungimile segmentelor sunt determinate în planul de proiecție Stereo 70 și sunt rotunjite la 1 milimetru.**

***** Distanța dintre puncte este formată din segmente cumulate ce sunt mai mici decât valoarea 1 milimetru.**

**DATE DESPRE IMOBILUL NR. 4440**

Oficiul de Cadastru și Publicitate Imobiliară SUCEAVA
Biroul de Cadastru și Publicitate Imobiliară Campulung Moldovenesc

A. Partea I. Descrierea imobilului

TEREN Extravilan

Adresa: Jud. Suceava, Loc numit Mestecanis

Nr. Crt	Nr cadastral Nr. topografic	Suprafața* (mp)	Observații / Referințe
A1		27.714	Sector cadastral:84 Teren neimprejmit;

B. Partea II. Proprietari și acte

Inscrieri privitoare la dreptul de proprietate și alte drepturi reale		Referințe
4440 / 18/12/2022		
Act Normativ nr. Lege nr. 7, din 13/03/1996 emis de Parlamentul României;		
B1	Intabulare, drept de PROPRIETATE, dobândit prin Lege, cota actuala 1/1 1) NEIDENTIFICAT NEIDENTIFICAT	A1
Act Administrativ nr. Adeverință nr. 1341, din 24/10/2022 emis de Primăria Comunei Pojorâta;		
B2	Se notează posesia faptică în favoarea lui 1) ZAHARIA IOAN	A1

C. Partea III. SARCINI .

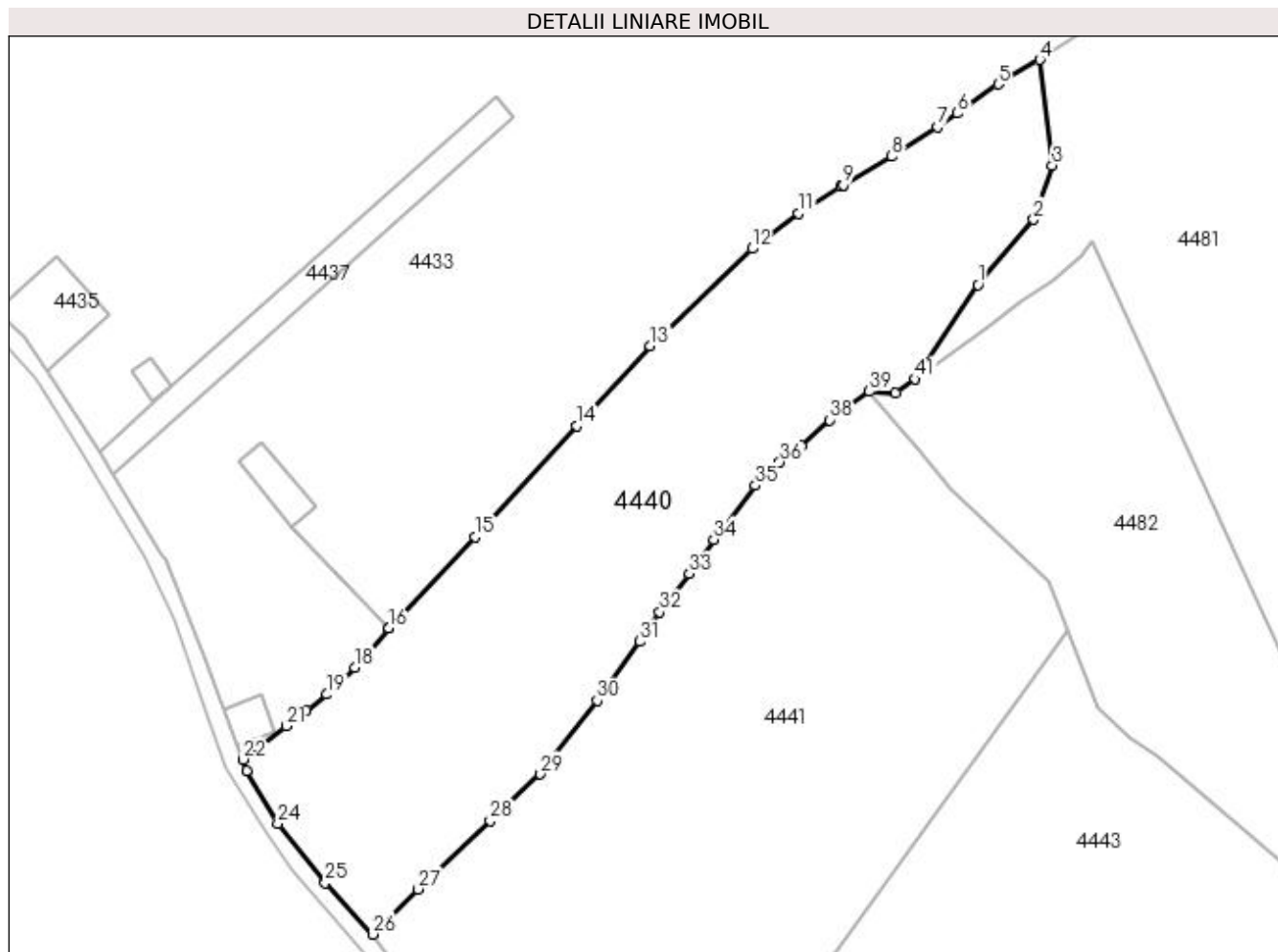
Inscrieri privind dezmembramintele dreptului de proprietate, drepturi reale de garanție și sarcini	Referințe
NU SUNT	

Anexa Nr. 1 La Partea I

Teren

Nr cadastral	Suprafața (mp)*	Observații / Referințe
	27.714	

* Suprafața este determinată în planul de proiecție Stereo 70.



Date referitoare la teren

Crt	Categorie folosință	Intravilan	Suprafața (mp)	Tarla	Parcelă	Nr. topo	Observații / Referințe
1	pașune	NU	27.714	-	-	-	

Lungime Segmente

1) Valorile lungimilor segmentelor sunt obținute din proiecție în plan.

Punct început	X / Y	Punct sfârșit	X / Y	Lungime segment	Punct început	X / Y	Punct sfârșit	X / Y	Lungime segment	Punct început	X / Y	Punct sfârșit	X / Y	Lungime segment
1	525.473,712 664.559,91	2	525.494,984 664.584,68	32.65	2	525.494,984 664.584,68	3	525.502,129 664.605,311	21.83	3	525.502,129 664.605,311	4	525.497,273 664.645,66	40.64
4	525.497,273 664.645,66	5	525.481,518 664.636,303	18.32	5	525.481,518 664.636,303	6	525.465,877 664.625,27	19.14	6	525.465,877 664.625,27	7	525.458,389 664.619,976	9.17
7	525.458,389 664.619,976	8	525.440,974 664.608,741	20.72	8	525.440,974 664.608,741	9	525.422,419 664.597,929	21.47	9	525.422,419 664.597,929	10	525.421,286 664.597,328	1.283
10	525.421,286 664.597,328	11	525.405,312 664.587,075	18.98	11	525.405,312 664.587,075	12	525.387,601 664.573,621	22.24	12	525.387,601 664.573,621	13	525.348,807 664.536,544	53.66
13	525.348,807 664.536,544	14	525.320,756 664.506,049	41.43	14	525.320,756 664.506,049	15	525.282,075 664.463,667	57.38	15	525.282,075 664.463,667	16	525.249,186 664.428,997	47.78
16	525.249,186 664.428,997	17	525.249,179 664.428,99	0.01	17	525.249,179 664.428,99	18	525.236,216 664.413,945	19.85	18	525.236,216 664.413,945	19	525.225,57 664.403,693	14.78

Punct început	X / Y	Punct sfârșit	X / Y	Lungime segment	Punct început	X / Y	Punct sfârșit	X / Y	Lungime segment	Punct început	X / Y	Punct sfârșit	X / Y	Lungime segment
19	525.225,57 664.403,693	20	525.217,738 664.397,575	9.938	20	525.217,738 664.397,575	21	525.210,121 664.391,625	9.665	21	525.210,121 664.391,625	22	525.193,503 664.378,908	20.926
22	525.193,503 664.378,908	23	525.194,826 664.374,431	4.668	23	525.194,826 664.374,431	24	525.206,769 664.354,371	23.346	24	525.206,769 664.354,371	25	525.224,858 664.331,833	28.899
25	525.224,858 664.331,833	26	525.242,915 664.312,216	26.662	26	525.242,915 664.312,216	27	525.260,365 664.329,396	24.488	27	525.260,365 664.329,396	28	525.287,745 664.355,431	37.782
28	525.287,745 664.355,431	29	525.306,949 664.373,224	26.18	29	525.306,949 664.373,224	30	525.328,561 664.401,312	35.44	30	525.328,561 664.401,312	31	525.344,761 664.423,851	27.757
31	525.344,761 664.423,851	32	525.352,402 664.435,119	13.614	32	525.352,402 664.435,119	33	525.363,689 664.449,721	18.456	33	525.363,689 664.449,721	34	525.373,057 664.462,737	16.037
34	525.373,057 664.462,737	35	525.388,847 664.483,378	25.988	35	525.388,847 664.483,378	36	525.398,201 664.492,313	12.936	36	525.398,201 664.492,313	37	525.406,311 664.498,648	10.291
37	525.406,311 664.498,648	38	525.417,295 664.508,303	14.624	38	525.417,295 664.508,303	39	525.432,325 664.519,201	18.565	39	525.432,325 664.519,201	40	525.442,409 664.518,638	10.1
40	525.442,409 664.518,638	41	525.449,827 664.523,891	9.09	41	525.449,827 664.523,891	1	525.473,712 664.559,91	43.219					

** Lungimile segmentelor sunt determinate în planul de proiecție Stereo 70 și sunt rotunjite la 1 milimetru.

*** Distanța dintre puncte este formată din segmente cumulate ce sunt mai mici decât valoarea 1 milimetru.

**DATE DESPRE IMOBILUL NR. 4441**

Oficiul de Cadastru și Publicitate Imobiliară SUCEAVA
Biroul de Cadastru și Publicitate Imobiliară Campulung Moldovenesc

A. Partea I. Descrierea imobilului

TEREN Extravilan

Adresa: Jud. Suceava, Loc numit Mestecanis

Nr. Crt	Nr cadastral Nr. topografic	Suprafața* (mp)	Observații / Referințe
A1	34992	37.695	Sector cadastral:84 Teren neimprejmuit; Provenit din CF 34992, nr. cad. 34992

B. Partea II. Proprietari și acte

Inscrieri privitoare la dreptul de proprietate și alte drepturi reale		Referințe
4441 / 18/12/2022		
Act Normativ nr. Legea nr. 7, din 13/03/1996 emis de Parlamentul României;		
B1	Intabulare, drept de PROPRIETATE, dobandit prin Lege, cota actuala 37333/37695 1) NEIDENTIFICAT NEIDENTIFICAT, LIPSĂ CNP	A1
3151 / 26/02/2021		
Act Administrativ nr. 1046, din 25/02/2021 emis de Primăria Pojorâta (act administrativ nr fn din 24.02.2021, emis de Terracad SRL; act notarial nr 384 din 25.02.2021, emis de BNP Dorina Rotaru);		
B2	Se notează posesia faptică în favoarea lui 1) ALBOI-ȘANDRU ALECSANDRU	A1
4441 / 18/12/2022		
Act Normativ nr. Legea nr. 7, din 13/03/1996 emis de Parlamentul României;		
B3	Intabulare, drept de PROPRIETATE, dobandit prin Lege, cota actuala 362/37695 1) NEIDENTIFICAT NEIDENTIFICAT	A1
Act Administrativ nr. Adeverință nr. 1342, din 24/10/2022 emis de Primăria Comunei Pojorâta;		
B4	Se notează posesia faptică în favoarea lui 1) ALBOI-ȘANDRU ALECSANDRU	A1
3151 / 26/02/2021		
Act Normativ nr. 17, din 07/03/2014 emis de Parlamentul României;		
B5	imobil aflat sub incidenta art. 3 alin (1) din Legea nr.17/2014	A1

C. Partea III. SARCINI .

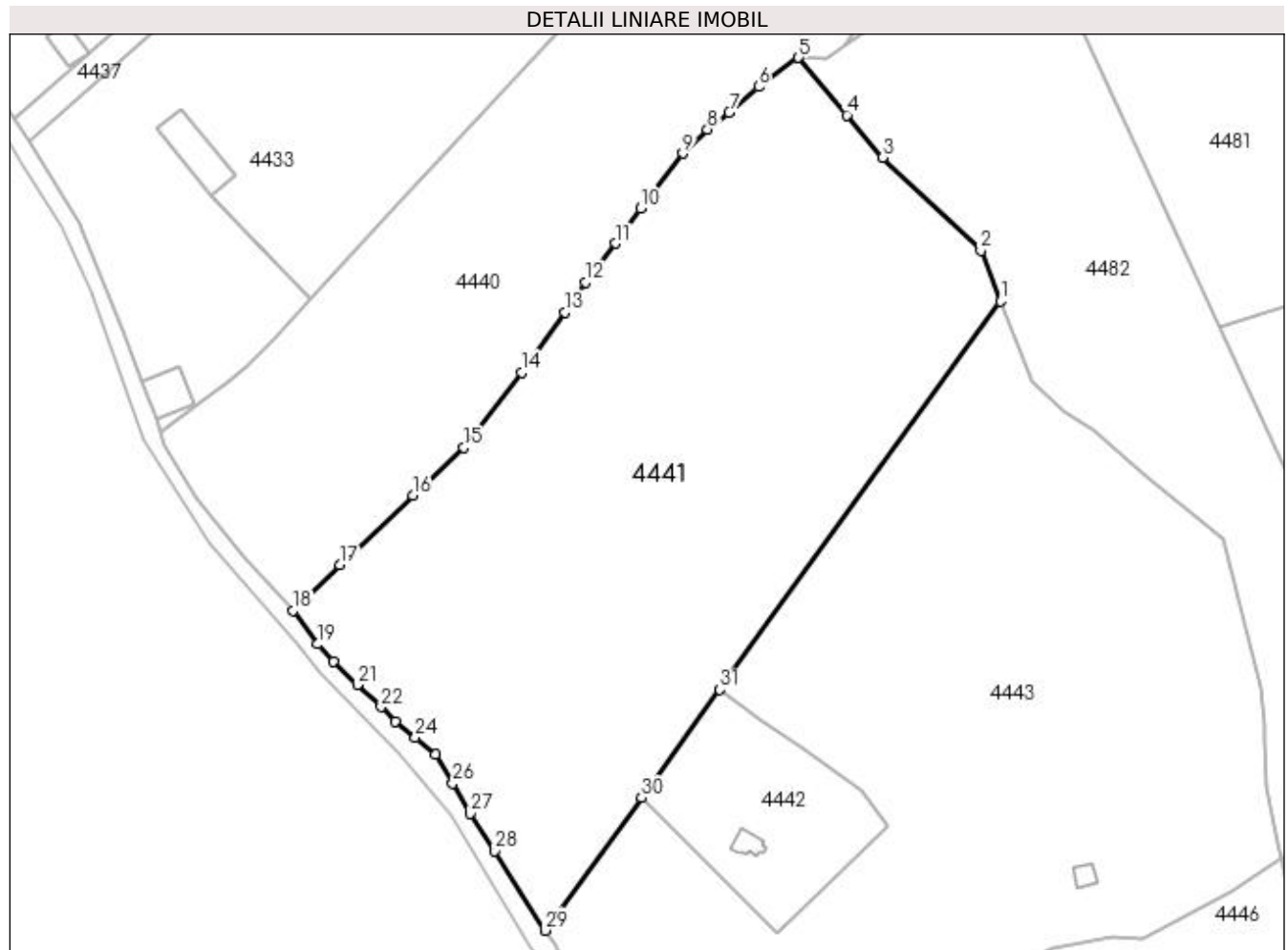
Inscrieri privind dezmembramintele dreptului de proprietate, drepturi reale de garanție și sarcini	Referințe
NU SUNT	

Anexa Nr. 1 La Partea I

Teren

Nr cadastral	Suprafața (mp)*	Observații / Referințe
34992	37.695	Provenit din CF 34992, nr. cad. 34992

* Suprafața este determinată în planul de proiecție Stereo 70.



Date referitoare la teren

Crt	Categorie folosință	Intra vilan	Suprafața (mp)	Tarla	Parcelă	Nr. topo	Observații / Referințe
1	pasune	NU	37.695	-	-	-	

Lungime Segmente

1) Valorile lungimilor segmentelor sunt obținute din proiecție în plan.

Punct început	X / Y	Punct sfârșit	X / Y	Lungime segment (** (m)
1	525.508,04 664.427,972	2	525.500,546 664.447,016	20.465
3	525.463,795 664.481,767	4	525.450,356 664.497,712	20.853
5	525.432,325 664.519,201	6	525.417,295 664.508,303	18.565
7	525.406,311 664.498,648	8	525.398,201 664.492,313	10.291
9	525.388,847 664.483,378	10	525.373,057 664.462,737	25.988

Punct început	X / Y	Punct sfârșit	X / Y	Lungime segment (** (m)
2	525.500,546 664.447,016	3	525.463,795 664.481,767	50.579
4	525.450,356 664.497,712	5	525.432,325 664.519,201	28.052
6	525.417,295 664.508,303	7	525.406,311 664.498,648	14.624
8	525.398,201 664.492,313	9	525.388,847 664.483,378	12.936
10	525.373,057 664.462,737	11	525.363,689 664.449,721	16.037

Punct început	X / Y	Punct sfârșit	X / Y	Lungime segment (** (m)
11	525.363,689 664.449,721	12	525.352,402 664.435,119	18.456
13	525.344,761 664.423,851	14	525.328,561 664.401,312	27.757
15	525.306,949 664.373,224	16	525.287,745 664.355,431	26.18
17	525.260,365 664.329,396	18	525.242,915 664.312,216	24.488
19	525.252,171 664.299,673	20	525.258,127 664.293,295	8.727
21	525.267,002 664.284,468	22	525.275,938 664.276,179	12.189
23	525.281,131 664.270,718	24	525.288,739 664.264,726	9.684
25	525.296,233 664.258,269	26	525.302,752 664.247,596	12.506
27	525.309,402 664.236,289	28	525.318,499 664.222,271	16.711
29	525.337,488 664.192,5	30	525.373,429 664.242,122	61.271
31	525.402,81 664.282,688	1	525.508,04 664.427,972	179.39

Punct început	X / Y	Punct sfârșit	X / Y	Lungime segment (** (m)
12	525.352,402 664.435,119	13	525.344,761 664.423,851	13.614
14	525.328,561 664.401,312	15	525.306,949 664.373,224	35.44
16	525.287,745 664.355,431	17	525.260,365 664.329,396	37.782
18	525.242,915 664.312,216	19	525.252,171 664.299,673	15.588
20	525.258,127 664.293,295	21	525.267,002 664.284,468	12.517
22	525.275,938 664.276,179	23	525.281,131 664.270,718	7.536
24	525.288,739 664.264,726	25	525.296,233 664.258,269	9.892
26	525.302,752 664.247,596	27	525.309,402 664.236,289	13.118
28	525.318,499 664.222,271	29	525.337,488 664.192,5	35.311
30	525.373,429 664.242,122	31	525.402,81 664.282,688	50.088

** Lungimile segmentelor sunt determinate în planul de proiecție Stereo 70 și sunt rotunjite la 1 milimetru.

*** Distanța dintre puncte este formată din segmente cumulate ce sunt mai mici decât valoarea 1 milimetru.

**DATE DESPRE IMOBILUL NR. 4442**

Oficiul de Cadastru și Publicitate Imobiliară SUCEAVA
Biroul de Cadastru și Publicitate Imobiliară Campulung Moldovenesc

A. Partea I. Descrierea imobilului

TEREN Extravilan

Adresa: Jud. Suceava, Loc numit Mestecanis

Nr. Crt	Nr cadastral Nr. topografic	Suprafața* (mp)	Observații / Referințe
A1	33073	4.268	Sector cadastral:84 Teren neimprejmuit; Provenit din CF 33073, nr. cad. 33073

Construcții

Crt	Nr cadastral Nr. topografic	Adresa	Observații / Referințe
A1.1		Jud. Suceava, Loc numit Mestecanis	Nr. niveluri:3; S. construita la sol:78 mp; S. construita desfasurata:234 mp; Casă de locuit, D+P+M

B. Partea II. Proprietari și acte

Inscrieri privitoare la dreptul de proprietate și alte drepturi reale		Referințe
14731 / 16/11/2016		
Act Normativ nr. 17, din 07/03/2014 emis de Parlamentul României;		
B1	imobil aflat sub incidenta art. 3 alin.1 din Legea nr. 17/2014	A1
11387 / 09/08/2017		
Act Notarial nr. 677, din 08/08/2017 emis de Scraba Horia Ilie;		
B2	Intabulare, drept de PROPRIETATE, dobandit prin Conventie, cota actuala 1/1 1) IFTIMIE MIHAI-GABRIEL	A1
4442 / 18/12/2022		
Act Administrativ nr. Adeverință nr. 1700, din 02/11/2022 emis de Primăria Comunei Pojorâta;		
B3	Intabulare, drept de PROPRIETATE, dobandit prin Lege, cota actuala 1/1 1) IFTIMIE MIHAI-GABRIEL	A1.1

C. Partea III. SARCINI .

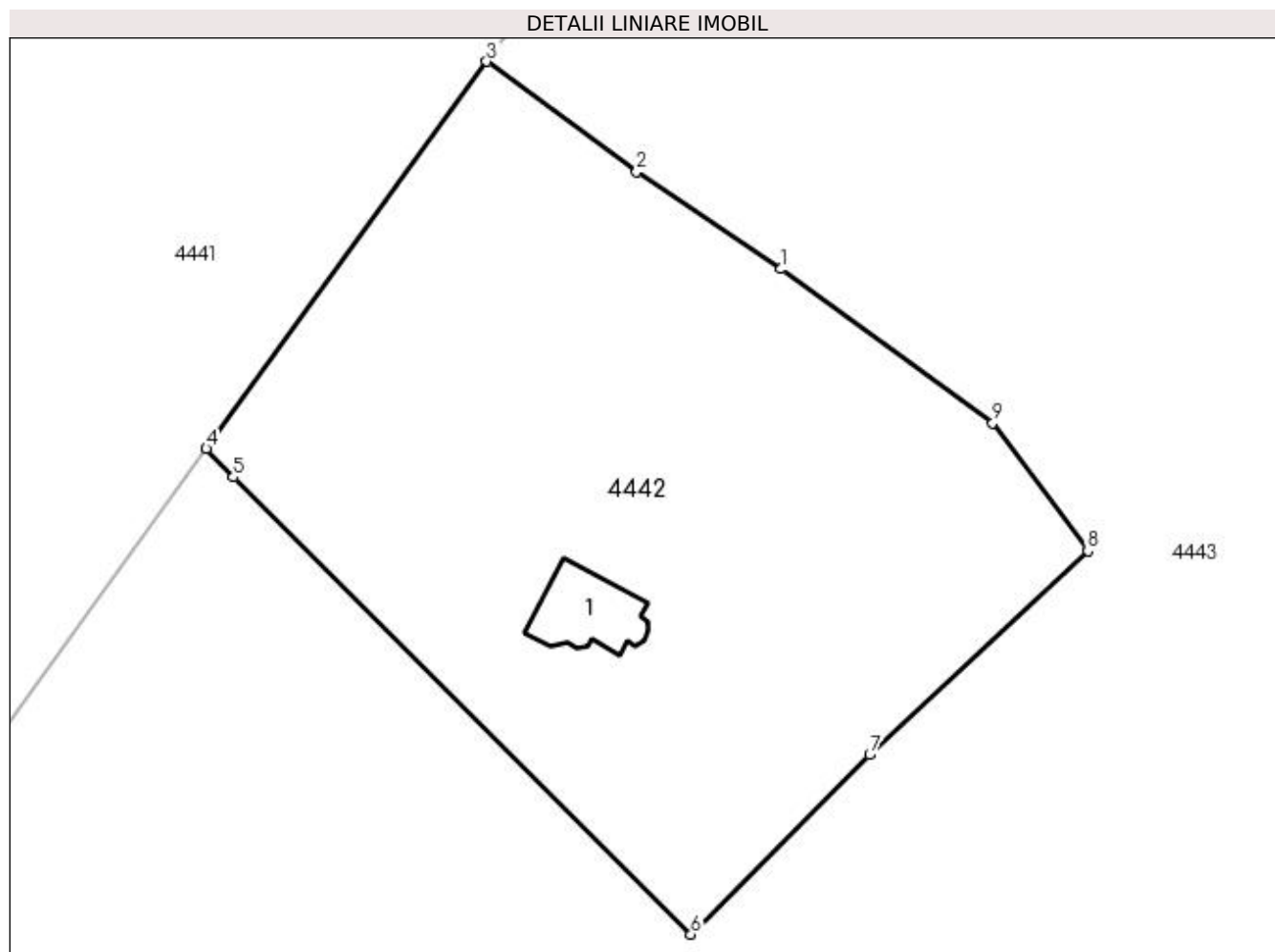
Inscrieri privind dezmembramintele dreptului de proprietate, drepturi reale de garanție și sarcini	Referințe
NU SUNT	

Anexa Nr. 1 La Partea I

Teren

Nr cadastral	Suprafața (mp)*	Observații / Referințe
33073	4.268	Provenit din CF 33073, nr. cad. 33073

* Suprafața este determinată în planul de proiecție Stereo 70.



Date referitoare la teren

Crt	Categorie folosință	Intra vilan	Suprafața (mp)	Tarla	Parcelă	Nr. topo	Observații / Referințe
1	curți constructii	NU	302	-	-	-	
2	pasune	NU	3.966	-	-	-	

Date referitoare la construcții

Crt	Număr	Destinație construcție	Supraf. (mp)	Situație juridică	Observații / Referințe
A1.1		construcții de locuințe	78	Cu acte	Nr. niveluri:3; S. construita la sol:78 mp; S. construita desfasurata:234 mp; Casă de locuit, D+P+M

Lungime Segmente

1) Valorile lungimilor segmentelor sunt obținute din proiecție în plan.

Punct început	X / Y	Punct sfârșit	X / Y	Lungime segment (** (m)
1	525.433,677 664.260,952	2	525.418,531 664.271,122	18.244
2	525.418,531 664.271,122	3	525.402,81 664.282,688	19.517
3	525.402,81 664.282,688	4	525.373,429 664.242,122	50.088

Punct început	X / Y	Punct sfârșit	X / Y	Lungime segment (** (m)
4	525.373,429 664.242,122	5	525.376,248 664.239,13	4.111
5	525.376,248 664.239,13	6	525.424,221 664.191,22	67.8
6	525.424,221 664.191,22	7	525.442,972 664.210,043	26.569
7	525.442,972 664.210,043	8	525.465,833 664.231,407	31.29
8	525.465,833 664.231,407	9	525.455,876 664.244,814	16.7
9	525.455,876 664.244,814	1	525.433,677 664.260,952	27.445

** Lungimile segmentelor sunt determinate în planul de proiecție Stereo 70 și sunt rotunjite la 1 milimetru.

*** Distanța dintre puncte este formată din segmente cumulate ce sunt mai mici decât valoarea 1 milimetru.

**DATE DESPRE IMOBILUL NR. 4443**

Oficiul de Cadastru și Publicitate Imobiliară SUCEAVA
Biroul de Cadastru și Publicitate Imobiliară Campulung Moldovenesc

A. Partea I. Descrierea imobilului

TEREN Necunoscut

Adresa: Loc. Valea Putnei, Str Plaiul Tătarilor, Nr. 4, 6, Jud. Suceava

Nr. Crt	Nr cadastral Nr. topografic	Suprafața* (mp)	Observații / Referințe
A1	33074	41.554	Sector cadastral:84 Teren neimprijmit; Provenit din CF 33074, nr. cad. 33074

Construcții

Crt	Nr cadastral Nr. topografic	Adresa	Observații / Referințe
A1.1		Loc. Valea Putnei, Str Plaiul Tătarilor, Nr. 4, 6, Jud. Suceava	Nr. niveluri:1; S. construita la sol:56 mp; S. construita desfasurata:56 mp; Casă de locuit, P

B. Partea II. Proprietari și acte

Inscrieri privitoare la dreptul de proprietate și alte drepturi reale		Referințe
14731 / 16/11/2016		
Act Normativ nr. 17, din 07/03/2014 emis de Parlamentul României;		
B1	imobil aflat sub incidenta art. 3 alin.1 din Legea nr. 17/2014	A1
Hotarare Judecatoreasca nr. 404, din 10/05/2016 emis de Judecătoria Câmpulung Moldovenesc;		
B2	Intabulare, drept de PROPRIETATE, dobandit prin Hotarare Judecatoreasca, cota actuala 40499/41554 1) ALBOI-ȘANDRU ALECSANDRU 2) ALBOI-ȘANDRU GRAȚIELA	A1
4443 / 18/12/2022		
Act Normativ nr. Lege nr. 7, din 13/03/1996 emis de Parlamentul României;		
B3	Intabulare, drept de PROPRIETATE, dobandit prin Lege, cota actuala 1055/41554 1) NEIDENTIFICAT NEIDENTIFICAT	A1
Act Administrativ nr. Adeverință nr. 1343, din 24/10/2022 emis de Primăria Comunei Pojorâta;		
B4	Se notează posesia faptică în favoarea lui 1) ALBOI-ȘANDRU ALECSANDRU 2) ALBOI-ȘANDRU GRAȚIELA	A1
Act Administrativ nr. Adeverință nr. 1700, din 02/11/2022 emis de Primăria Comunei Pojorâta;		
B5	Intabulare, drept de PROPRIETATE, dobandit prin Lege, cota actuala 1/1 1) ALBOI-ȘANDRU ALECSANDRU 2) ALBOI-ȘANDRU GRAȚIELA	A1.1

C. Partea III. SARCINI .

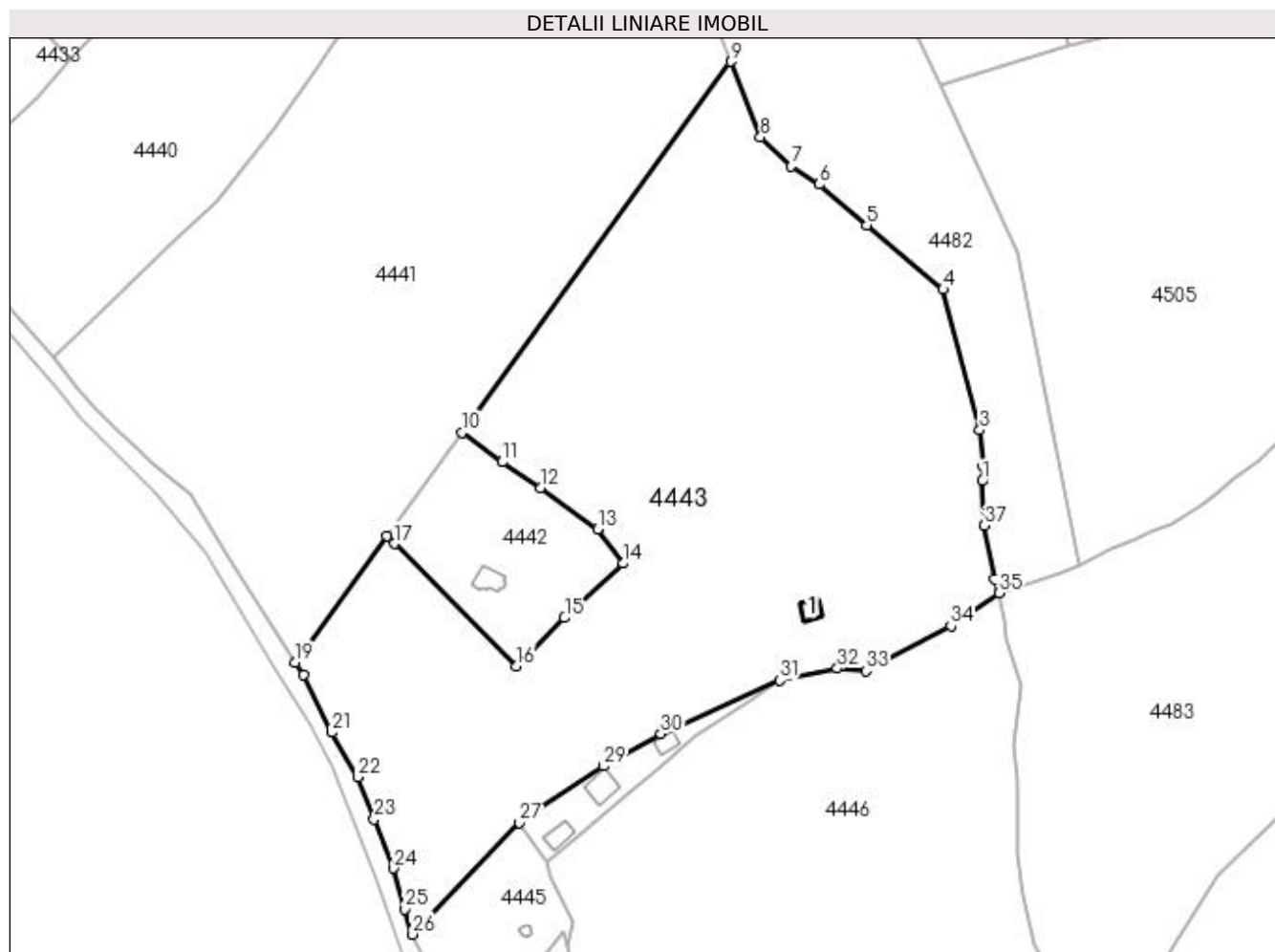
Inscrieri privind dezmembramintele dreptului de proprietate, drepturi reale de garanție și sarcini	Referințe
NU SUNT	

Anexa Nr. 1 La Partea I

Teren

Nr cadastral	Suprafața (mp)*	Observații / Referințe
33074	41.554	Provenit din CF 33074, nr. cad. 33074

* Suprafața este determinată în planul de proiecție Stereo 70.



Date referitoare la teren

Crt	Categorie folosință	Intravilan	Suprafața (mp)	Tarla	Parcelă	Nr. topo	Observații / Referințe
1	pasune	DA	464	-	-	-	
2	curți construcții	NU	302	-	-	-	
3	pasune	NU	40.788	-	-	-	

Date referitoare la construcții

Crt	Număr	Destinație construcție	Supraf. (mp)	Situație juridică	Observații / Referințe
A1.1		construcții de locuințe	56	Cu acte	Nr. niveluri:1; S. construita la sol:56 mp; S. construita desfasurata:56 mp; Casă de locuit, P

Lungime Segmente

1) Valorile lungimilor segmentelor sunt obținute din proiecție în plan.

Punct început	X / Y	Punct sfârșit	X / Y	Lungime segment (** (m)
1	525.606,579 664.263,69	2	525.607,137 664.269,525	5.862
3	525.605,691 664.283,552	4	525.591,338 664.338,733	57.017

Punct început	X / Y	Punct sfârșit	X / Y	Lungime segment (** (m)
2	525.607,137 664.269,525	3	525.605,691 664.283,552	14.101
4	525.591,338 664.338,733	5	525.561,414 664.363,835	39.058

Punct început	X / Y	Punct sfârșit	X / Y	Lungime segment (** (m)
5	525.561,414 664.363,835	6	525.542,722 664.379,885	24.637
7	525.531,855 664.386,933	8	525.519,708 664.398,319	16.649
9	525.508,04 664.427,972	10	525.402,81 664.282,688	179.39
11	525.418,531 664.271,122	12	525.433,677 664.260,952	18.244
13	525.455,876 664.244,814	14	525.465,833 664.231,407	16.7
15	525.442,972 664.210,043	16	525.424,221 664.191,22	26.569
17	525.376,248 664.239,13	18	525.373,429 664.242,122	4.111
19	525.337,488 664.192,5	20	525.340,571 664.187,666	5.733
21	525.351,877 664.165,189	22	525.361,914 664.147,684	20.178
23	525.368,419 664.131,208	24	525.375,828 664.111,987	20.6
25	525.380,403 664.095,936	26	525.383,433 664.086,115	10.278
27	525.425,191 664.129,894	28	525.430,17 664.133,705	6.27
29	525.458,165 664.152,018	30	525.480,71 664.164,638	25.837
31	525.527,316 664.185,539	32	525.549,849 664.190,298	23.03
33	525.561,237 664.189,34	34	525.594,38 664.206,841	37.48
35	525.613,181 664.219,809	36	525.611,557 664.225,414	5.836
37	525.607,462 664.246,177	1	525.606,579 664.263,69	17.535

Punct început	X / Y	Punct sfârșit	X / Y	Lungime segment (** (m)
6	525.542,722 664.379,885	7	525.531,855 664.386,933	12.952
8	525.519,708 664.398,319	9	525.508,04 664.427,972	31.866
10	525.402,81 664.282,688	11	525.418,531 664.271,122	19.517
12	525.433,677 664.260,952	13	525.455,876 664.244,814	27.445
14	525.465,833 664.231,407	15	525.442,972 664.210,043	31.29
16	525.424,221 664.191,22	17	525.376,248 664.239,13	67.8
18	525.373,429 664.242,122	19	525.337,488 664.192,5	61.271
20	525.340,571 664.187,666	21	525.351,877 664.165,189	25.16
22	525.361,914 664.147,684	23	525.368,419 664.131,208	17.714
24	525.375,828 664.111,987	25	525.380,403 664.095,936	16.69
26	525.383,433 664.086,115	27	525.425,191 664.129,894	60.501
28	525.430,17 664.133,705	29	525.458,165 664.152,018	33.453
30	525.480,71 664.164,638	31	525.527,316 664.185,539	51.078
32	525.549,849 664.190,298	33	525.561,237 664.189,34	11.428
34	525.594,38 664.206,841	35	525.613,181 664.219,809	22.84
36	525.611,557 664.225,414	37	525.607,462 664.246,177	21.163

** Lungimile segmentelor sunt determinate în planul de proiecție Stereo 70 și sunt rotunjite la 1 milimetru.

*** Distanța dintre puncte este formată din segmente cumulate ce sunt mai mici decât valoarea 1 milimetru.

**DATE DESPRE IMOBILUL NR. 4444**

Oficiul de Cadastru și Publicitate Imobiliară SUCEAVA
Biroul de Cadastru și Publicitate Imobiliară Campulung Moldovenesc

A. Partea I. Descrierea imobilului

TEREN Intravilan

Adresa: Loc. Valea Putnei, Jud. Suceava, Loc numit Mestecanis

Nr. Crt	Nr cadastral Nr. topografic	Suprafața* (mp)	Observații / Referințe
A1	33046	1.203	Sector cadastral:84 Teren imprejmuit; Provenit din CF 33046, nr. cad. 33046

Construcții

Crt	Nr cadastral Nr. topografic	Adresa	Observații / Referințe
A1.1		Loc. Valea Putnei, Jud. Suceava, Loc numit Mestecanis	Nr. niveluri:2; S. construita la sol:49 mp; S. construita desfasurata:98 mp; Casă de locuit, P+E
A1.2		Loc. Valea Putnei, Jud. Suceava, Loc numit Mestecanis	Nr. niveluri:1; S. construita la sol:106 mp; S. construita desfasurata:106 mp; Casă de locuit, P
A1.3		Loc. Valea Putnei, Jud. Suceava, Loc numit Mestecanis	Nr. niveluri:1; S. construita la sol:66 mp; S. construita desfasurata:66 mp; Anexă, P

B. Partea II. Proprietari și acte

Inscrieri privitoare la dreptul de proprietate și alte drepturi reale		Referințe
12614 / 30/09/2016		
Act Normativ nr. 17, din 07/03/2014 emis de Parlamentul României;		
B1	imobil aflat sub incidenta art. 3 alin.1 din Legea nr. 17/2014	A1
11197 / 07/08/2017		
Act Notarial nr. 672, din 07/08/2017 emis de Scraba Horia Ilie;		
B2	Intabulare, drept de PROPRIETATEca bun comun, dobandit prin Conventie, cota actuala 1/1 1) MURARU ALEXANDRA 2) MURARU ELISEI	A1
4444 / 18/12/2022		
Act Administrativ nr. Adeverință nr. 1700, din 02/11/2022 emis de Primăria Comunei Pojorâta;		
B3	Intabulare, drept de PROPRIETATE, dobandit prin Lege, cota actuala 1/1 1) MURARU ALEXANDRA 2) MURARU ELISEI	A1.1, A1.2, A1.3

C. Partea III. SARCINI .

Inscrieri privind dezmembramintele dreptului de proprietate, drepturi reale de garanție și sarcini	Referințe
NU SUNT	

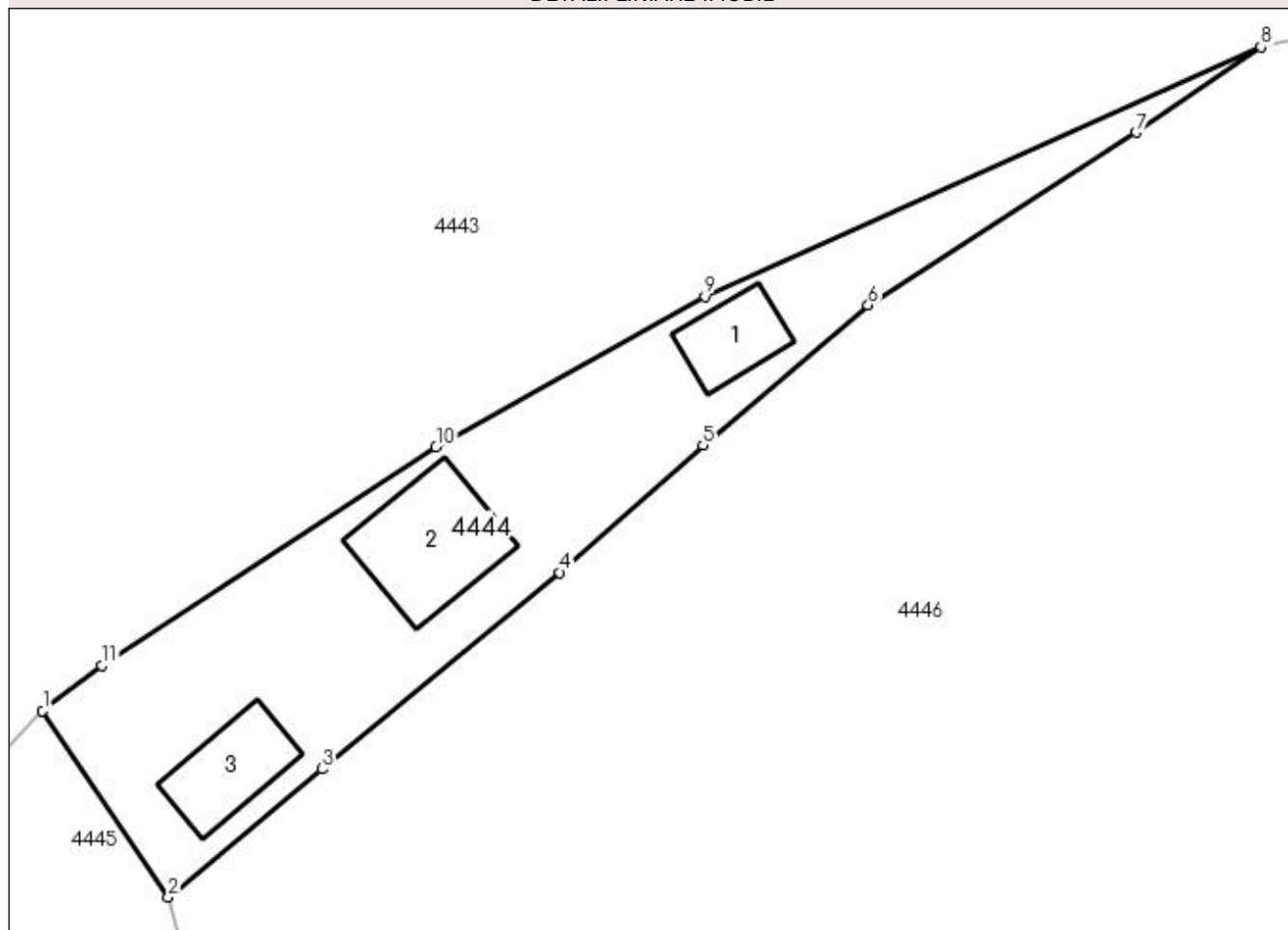
Anexa Nr. 1 La Partea I

Teren

Nr cadastral	Suprafața (mp)*	Observații / Referințe
33046	1.203	Provenit din CF 33046, nr. cad. 33046

* Suprafața este determinată în planul de proiecție Stereo 70.

DETALII LINIARE IMOBIL



Date referitoare la teren

Crt	Categorie folosință	Intravilan	Suprafața (mp)	Tarla	Parcelă	Nr. topo	Observații / Referințe
1	curți constructii	DA	1.203	-	-	-	

Date referitoare la construcții

Crt	Număr	Destinație construcție	Supraf. (mp)	Situație juridică	Observații / Referințe
A1.1		construcții de locuințe	49	Cu acte	Nr. niveluri:2; S. construita la sol:49 mp; S. construita desfasurata:98 mp; Casă de locuit, P+E
A1.2		construcții de locuințe	106	Cu acte	Nr. niveluri:1; S. construita la sol:106 mp; S. construita desfasurata:106 mp; Casă de locuit, P
A1.3		construcții anexa	66	Cu acte	Nr. niveluri:1; S. construita la sol:66 mp; S. construita desfasurata:66 mp; Anexă, P

Lungime Segmente

1) Valorile lungimilor segmentelor sunt obținute din proiecție în plan.

Punct început	X / Y	Punct sfârșit	X / Y	Lungime segment (** (m)
1	525.425,191 664.129,894	2	525.435,727 664.114,264	18.85

Punct început	X / Y	Punct sfârșit	X / Y	Lungime segment (** (m)
2	525.435,727 664.114,264	3	525.448,624 664.125,021	16.794
3	525.448,624 664.125,021	4	525.468,529 664.141,488	25.834
4	525.468,529 664.141,488	5	525.480,549 664.152,168	16.079
5	525.480,549 664.152,168	6	525.494,396 664.163,9	18.149
6	525.494,396 664.163,9	7	525.516,857 664.178,375	26.721
7	525.516,857 664.178,375	8	525.527,316 664.185,539	12.677
8	525.527,316 664.185,539	9	525.480,71 664.164,638	51.078
9	525.480,71 664.164,638	10	525.458,165 664.152,018	25.837
10	525.458,165 664.152,018	11	525.430,17 664.133,705	33.453
11	525.430,17 664.133,705	1	525.425,191 664.129,894	6.27

** Lungimile segmentelor sunt determinate în planul de proiecție Stereo 70 și sunt rotunjite la 1 milimetru.

*** Distanța dintre puncte este formată din segmente cumulate ce sunt mai mici decât valoarea 1 milimetru.

**DATE DESPRE IMOBILUL NR. 4445**

Oficiul de Cadastru și Publicitate Imobiliară SUCEAVA
 Biroul de Cadastru și Publicitate Imobiliară Campulung Moldovenesc

A. Partea I. Descrierea imobilului

TEREN Intravilan

Adresa: Loc. Valea Putnei, Str Plaiul Tătarilor, Nr. 2, Jud. Suceava

Nr. Crt	Nr cadastral Nr. topografic	Suprafața* (mp)	Observații / Referințe
A1	30406	2.916	Sector cadastral:84 Teren imprejmuit; Provenit din CF 30406, nr. cad. 30406

Construcții

Crt	Nr cadastral Nr. topografic	Adresa	Observații / Referințe
A1.1		Loc. Valea Putnei, Str Plaiul Tătarilor, Nr. 2, Jud. Suceava	Nr. niveluri:2; S. construita la sol:60 mp; S. construita desfasurata:120 mp; Casă de locuit, P+E
A1.2		Loc. Valea Putnei, Str Plaiul Tătarilor, Nr. 2, Jud. Suceava	Nr. niveluri:1; S. construita la sol:15 mp; S. construita desfasurata:15 mp; Anexă, P

B. Partea II. Proprietari și acte

Inscrieri privitoare la dreptul de proprietate și alte drepturi reale		Referințe
3861 / 02/03/2022		
Act Notarial nr. 1072, din 02/03/2022 emis de Apostol Dragos Nicolae;		
B1	Intabulare, drept de PROPRIETATEca bun comun in devalmasie, dobandit prin Conventie, cota actuala 1/1 1) TULBURE EUGENIA 2) TULBURE TUDOREL	A1, A1.1
4445 / 18/12/2022		
Act Administrativ nr. Adeverință nr. 1700, din 02/11/2022 emis de Primăria Comunei Pojorâta;		
B3	Intabulare, drept de PROPRIETATE, dobandit prin Lege, cota actuala 1/1 1) TULBURE EUGENIA 2) TULBURE TUDOREL	A1.2

C. Partea III. SARCINI .

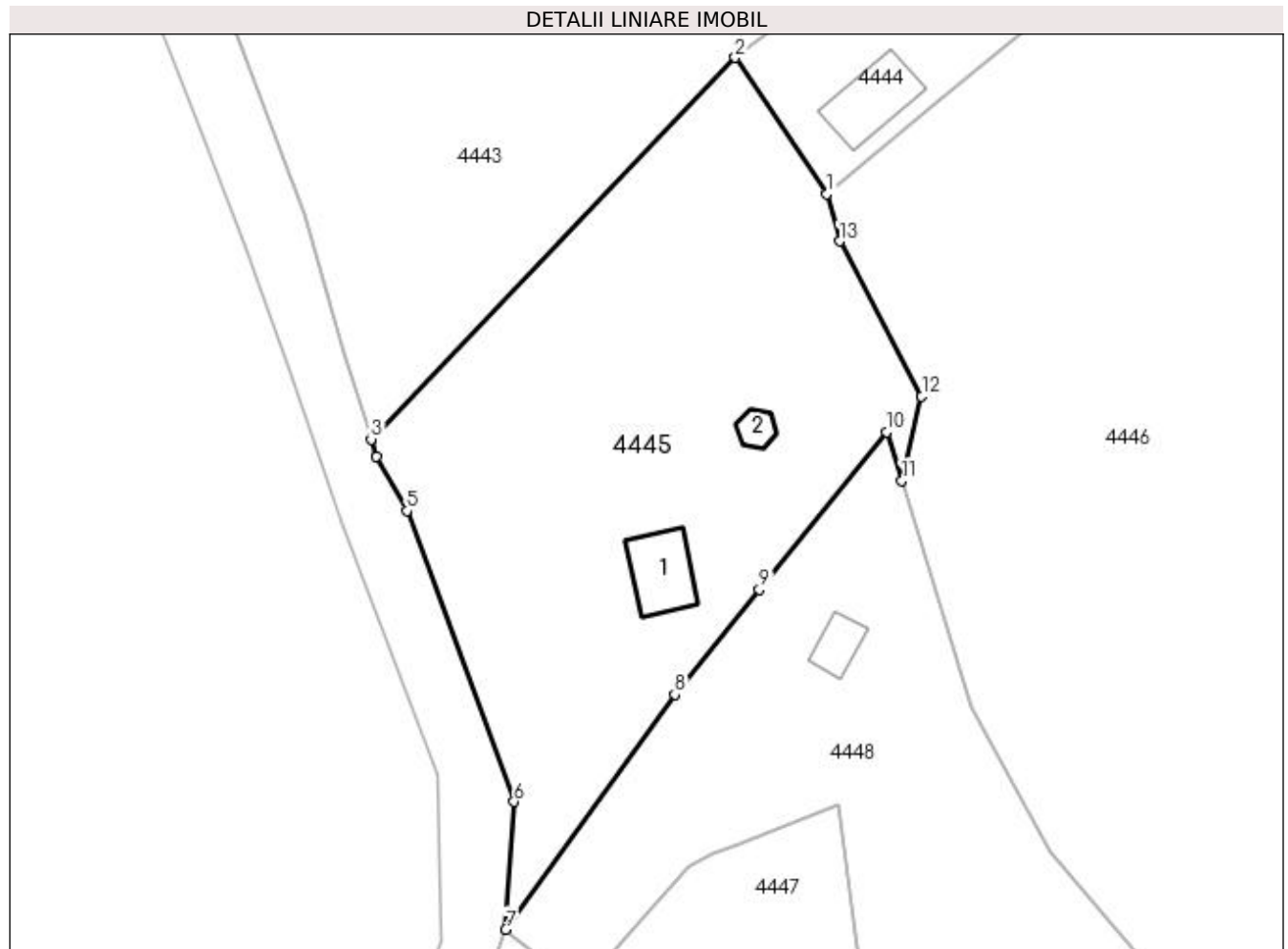
Inscrieri privind dezmembramintele dreptului de proprietate, drepturi reale de garanție și sarcini	Referințe
NU SUNT	

Anexa Nr. 1 La Partea I

Teren

Nr cadastral	Suprafața (mp)*	Observații / Referințe
30406	2.916	Provenit din CF 30406, nr. cad. 30406

* Suprafața este determinată în planul de proiecție Stereo 70.



Date referitoare la teren

Crt	Categorie folosință	Intra vilan	Suprafața (mp)	Tarla	Parcelă	Nr. topo	Observații / Referințe
1	curți constructii	DA	303	-	-	-	
2	pasune	DA	2.613	-	-	-	

Date referitoare la construcții

Crt	Număr	Destinație construcție	Supraf. (mp)	Situație juridică	Observații / Referințe
A1.1		construcții de locuințe	60	Cu acte	Nr. niveluri:2; S. construita la sol:60 mp; S. construita desfasurata:120 mp; Casă de locuit, P+E
A1.2		construcții anexa	15	Cu acte	Nr. niveluri:1; S. construita la sol:15 mp; S. construita desfasurata:15 mp; Anexă, P

Lungime Segmente

1) Valorile lungimilor segmentelor sunt obținute din proiecție în plan.

Punct început	X / Y	Punct sfârșit	X / Y	Lungime segment (** (m)
1	525.435,727 664.114,264	2	525.425,191 664.129,894	18.85
2	525.425,191 664.129,894	3	525.383,433 664.086,115	60.501

Punct început	X / Y	Punct sfârșit	X / Y	Lungime segment (** (m)
3	525.383,433 664.086,115	4	525.384,054 664.084,1	2.109
4	525.384,054 664.084,1	5	525.387,543 664.077,915	7.101
5	525.387,543 664.077,915	6	525.399,833 664.044,541	35.565
6	525.399,833 664.044,541	7	525.398,886 664.029,883	14.689
7	525.398,886 664.029,883	8	525.418,283 664.056,842	33.212
8	525.418,283 664.056,842	9	525.427,991 664.068,867	15.455
9	525.427,991 664.068,867	10	525.442,594 664.086,955	23.247
10	525.442,594 664.086,955	11	525.444,3 664.081,385	5.825
11	525.444,3 664.081,385	12	525.446,595 664.091,056	9.94
12	525.446,595 664.091,056	13	525.437,193 664.108,839	20.115
13	525.437,193 664.108,839	1	525.435,727 664.114,264	5.62

** Lungimile segmentelor sunt determinate în planul de proiecție Stereo 70 și sunt rotunjite la 1 milimetru.

*** Distanța dintre puncte este formată din segmente cumulate ce sunt mai mici decât valoarea 1 milimetru.

**DATE DESPRE IMOBILUL NR. 4446**

Oficiul de Cadastru și Publicitate Imobiliară SUCEAVA
Biroul de Cadastru și Publicitate Imobiliară Campulung Moldovenesc

A. Partea I. Descrierea imobilului

TEREN Necunoscut

Adresa: Loc. Valea Putnei, Jud. Suceava, Loc numit Mestecanis

Nr. Crt	Nr cadastral Nr. topografic	Suprafața* (mp)	Observații / Referințe
A1		42.820	Sector cadastral:84 Teren neimprejmit;

Construcții

Crt	Nr cadastral Nr. topografic	Adresa	Observații / Referințe
A1.1		Loc. Valea Putnei, Jud. Suceava, Loc numit Mestecanis	Nr. niveluri:1; S. construita la sol:114 mp; S. construita desfasurata:114 mp; Anexă, P

B. Partea II. Proprietari și acte

Inscrieri privitoare la dreptul de proprietate și alte drepturi reale		Referințe
4446 / 18/12/2022		
Act Normativ nr. Lege nr. 7, din 13/03/1996 emis de Parlamentul României;		
B1	Intabulare, drept de PROPRIETATE, dobândit prin Lege, cota actuala 1/1 1) NEIDENTIFICAT NEIDENTIFICAT	A1
Act Administrativ nr. Adeverință nr. 1344, din 24/10/2022 emis de Primăria Comunei Pojorâta;		
B2	Se notează posesia faptică în favoarea lui 1) CANDREA GABRIEL-GHEORGHE	A1
Act Administrativ nr. Adeverință nr. 1700, din 02/11/2022 emis de Primăria Comunei Pojorâta;		
B3	Intabulare, drept de PROPRIETATE, dobândit prin Lege, cota actuala 1/1 1) CANDREA GABRIEL-GHEORGHE	A1.1

C. Partea III. SARCINI .

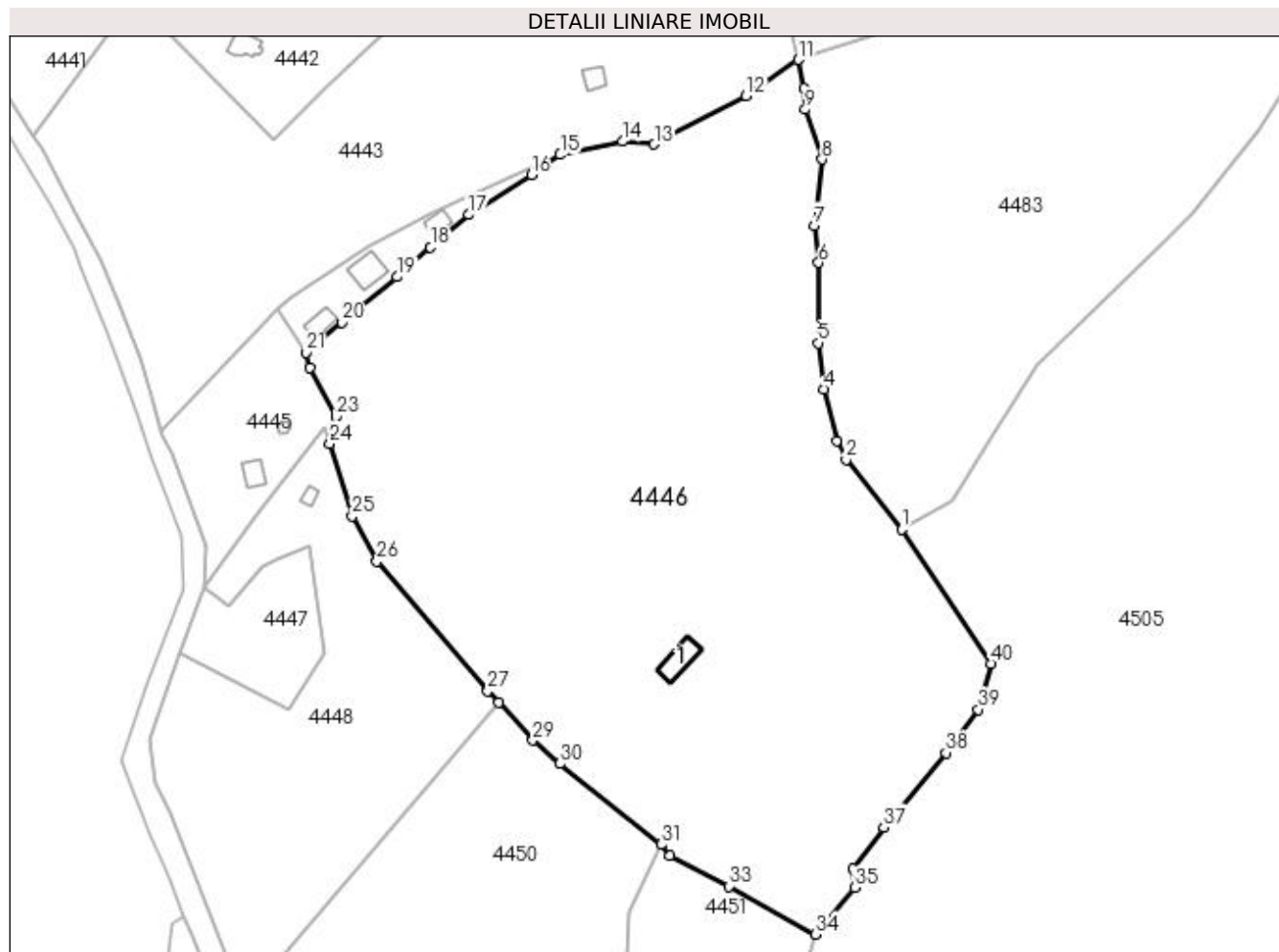
Inscrieri privind dezmembramintele dreptului de proprietate, drepturi reale de garanție și sarcini	Referințe
NU SUNT	

Anexa Nr. 1 La Partea I

Teren

Nr cadastral	Suprafața (mp)*	Observații / Referințe
	42.820	

* Suprafața este determinată în planul de proiecție Stereo 70.



Date referitoare la teren

Crt	Categorie folosință	Intra vilan	Suprafața (mp)	Tarla	Parcelă	Nr. topo	Observații / Referințe
1	pasune	DA	88	-	-	-	
2	pasune	DA	89	-	-	-	
3	pasune	NU	42.643	-	-	-	

Date referitoare la construcții

Crt	Număr	Destinație construcție	Supraf. (mp)	Situație juridică	Observații / Referințe
A1.1		construcții anexa	114	Cu acte	Nr. niveluri:1; S. construita la sol:114 mp; S. construita desfasurata:114 mp; Anexă, P

Lungime Segmente

1) Valorile lungimilor segmentelor sunt obținute din proiecție în plan.

Punct început	X / Y	Punct sfârșit	X / Y	Lungime segment (** (m)
1	525.650,537 664.050,421	2	525.630,472 664.075,632	32.221
3	525.627,102 664.082,443	4	525.622,574 664.101,05	19.15

Punct început	X / Y	Punct sfârșit	X / Y	Lungime segment (** (m)
2	525.630,472 664.075,632	3	525.627,102 664.082,443	7.599
4	525.622,574 664.101,05	5	525.620,379 664.117,62	16.715

Punct început	X / Y	Punct sfârșit	X / Y	Lungime segment (** (m)
5	525.620,379 664.117,62	6	525.620,549 664.146,585	28.965
7	525.618,988 664.160,061	8	525.621,82 664.183,829	23.936
9	525.615,697 664.201,843	10	525.615,262 664.209,408	7.577
11	525.613,181 664.219,809	12	525.594,38 664.206,841	22.84
13	525.561,237 664.189,34	14	525.549,849 664.190,298	11.428
15	525.527,316 664.185,539	16	525.516,857 664.178,375	12.677
17	525.494,396 664.163,9	18	525.480,549 664.152,168	18.149
19	525.468,529 664.141,488	20	525.448,624 664.125,021	25.834
21	525.435,727 664.114,264	22	525.437,193 664.108,839	5.62
23	525.446,595 664.091,056	24	525.444,3 664.081,385	9.94
25	525.452,295 664.055,283	26	525.461,263 664.038,886	18.689
27	525.501,176 663.992,196	28	525.505,047 663.987,97	5.731
29	525.517,455 663.974,423	30	525.527,331 663.965,983	12.991
31	525.563,663 663.936,758	32	525.566,899 663.932,867	5.061
33	525.588,158 663.921,757	34	525.619,513 663.904,429	35.825
35	525.633,613 663.921,247	36	525.632,777 663.928,013	6.817
37	525.643,953 663.943,039	38	525.666,455 663.969,9	35.041
39	525.678,122 663.985,485	40	525.682,708 664.002,102	17.238

Punct început	X / Y	Punct sfârșit	X / Y	Lungime segment (** (m)
6	525.620,549 664.146,585	7	525.618,988 664.160,061	13.566
8	525.621,82 664.183,829	9	525.615,697 664.201,843	19.026
10	525.615,262 664.209,408	11	525.613,181 664.219,809	10.607
12	525.594,38 664.206,841	13	525.561,237 664.189,34	37.48
14	525.549,849 664.190,298	15	525.527,316 664.185,539	23.03
16	525.516,857 664.178,375	17	525.494,396 664.163,9	26.721
18	525.480,549 664.152,168	19	525.468,529 664.141,488	16.079
20	525.448,624 664.125,021	21	525.435,727 664.114,264	16.794
22	525.437,193 664.108,839	23	525.446,595 664.091,056	20.115
24	525.444,3 664.081,385	25	525.452,295 664.055,283	27.299
26	525.461,263 664.038,886	27	525.501,176 663.992,196	61.425
28	525.505,047 663.987,97	29	525.517,455 663.974,423	18.371
30	525.527,331 663.965,983	31	525.563,663 663.936,758	46.627
32	525.566,899 663.932,867	33	525.588,158 663.921,757	23.987
34	525.619,513 663.904,429	35	525.633,613 663.921,247	21.947
36	525.632,777 663.928,013	37	525.643,953 663.943,039	18.727
38	525.666,455 663.969,9	39	525.678,122 663.985,485	19.468
40	525.682,708 664.002,102	1	525.650,537 664.050,421	58.049

** Lungimile segmentelor sunt determinate în planul de proiecție Stereo 70 și sunt rotunjite la 1 milimetru.

*** Distanța dintre puncte este formată din segmente cumulate ce sunt mai mici decât valoarea 1 milimetru.

**DATE DESPRE IMOBILUL NR. 4447**

Oficiul de Cadastru și Publicitate Imobiliară SUCEAVA
Biroul de Cadastru și Publicitate Imobiliară Campulung Moldovenesc

A. Partea I. Descrierea imobilului

TEREN Intravilan

Adresa: Loc. Valea Putnei, Jud. Suceava, Loc numit Mestecanis

Nr. Crt	Nr cadastral Nr. topografic	Suprafața* (mp)	Observații / Referințe
A1	35106	1.800	Sector cadastral:84 Teren neimprejmuit; Provenit din CF 35106, nr. cad. 35106

B. Partea II. Proprietari și acte

Inscrieri privitoare la dreptul de proprietate și alte drepturi reale		Referințe
13981 / 13/09/2021		
Act Notarial nr. 1973, din 11/09/2021 emis de Rotaru Dorina;		
B1	Intabulare, drept de PROPRIETATEca bun propriu , cu titlu de donatie, dobandit prin Conventie, cota actuala 1/1 1) MAERAN ANDREEA SUSANA	A1

C. Partea III. SARCINI .

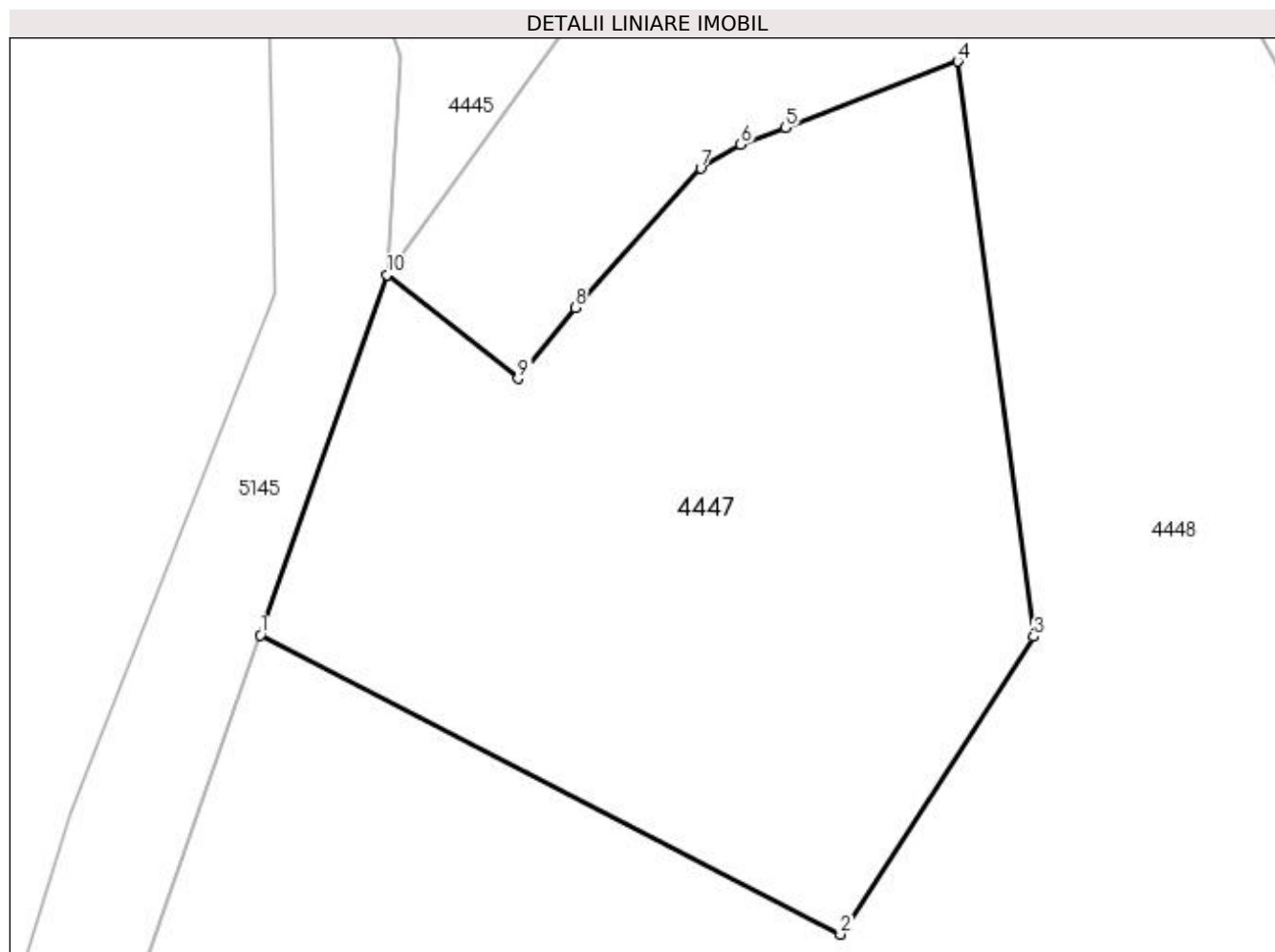
Inscrieri privind dezmembramintele dreptului de proprietate, drepturi reale de garanție și sarcini	Referințe
NU SUNT	

Anexa Nr. 1 La Partea I

Teren

Nr cadastral	Suprafața (mp)*	Observații / Referințe
35106	1.800	Provenit din CF 35106, nr. cad. 35106

* Suprafața este determinată în planul de proiecție Stereo 70.



Date referitoare la teren

Crt	Categorie folosință	Intra vilan	Suprafața (mp)	Tarla	Parcelă	Nr. topo	Observații / Referințe
1	pasune	DA	1.800	-	-	-	

Lungime Segmente

1) Valorile lungimilor segmentelor sunt obținute din proiecție în plan.

Punct început	X / Y	Punct sfârșit	X / Y	Lungime segment (** (m)
1	525.390,421 664.005,805	2	525.429,247 663.985,769	43.691
2	525.429,247 663.985,769	3	525.442,189 664.005,685	23.752
3	525.442,189 664.005,685	4	525.437,099 664.044,176	38.826
4	525.437,099 664.044,176	5	525.425,57 664.039,733	12.355
5	525.425,57 664.039,733	6	525.422,577 664.038,631	3.189

Punct început	X / Y	Punct sfârșit	X / Y	Lungime segment (** (m)
6	525.422,577 664.038,631	7	525.419,892 664.037,025	3.129
7	525.419,892 664.037,025	8	525.411,473 664.027,695	12.567
8	525.411,473 664.027,695	9	525.407,674 664.022,949	6.079
9	525.407,674 664.022,949	10	525.398,886 664.029,883	11.194
10	525.398,886 664.029,883	1	525.390,421 664.005,805	25.523

** Lungimile segmentelor sunt determinate în planul de proiecție Stereo 70 și sunt rotunjite la 1 milimetru.

*** Distanța dintre puncte este formată din segmente cumulate ce sunt mai mici decât valoarea 1 milimetru.

**DATE DESPRE IMOBILUL NR. 4448**

Oficiul de Cadastru și Publicitate Imobiliară SUCEAVA
Biroul de Cadastru și Publicitate Imobiliară Campulung Moldovenesc

A. Partea I. Descrierea imobilului

TEREN Intravilan

Adresa: Loc. Valea Putnei, Jud. Suceava, Loc numit Mestecanis

Nr. Crt	Nr cadastral Nr. topografic	Suprafața* (mp)	Observații / Referințe
A1	35107	11.160	Sector cadastral:84 Teren neimprijmuit; Provenit din CF 35107, nr. cad. 35107

Construcții

Crt	Nr cadastral Nr. topografic	Adresa	Observații / Referințe
A1.1		Loc. Valea Putnei, Jud. Suceava, Loc numit Mestecanis	Nr. niveluri:1; S. construita la sol:28 mp; S. construita desfasurata:28 mp; Anexă, P

B. Partea II. Proprietari și acte

Inscrieri privitoare la dreptul de proprietate și alte drepturi reale		Referințe
13979 / 13/09/2021		
Act Notarial nr. 259, din 12/04/2017 emis de Scraba Horia Ilie;		
B1	Intabulare, drept de PROPRIETATEca bun comun, dobandit prin Conventie, cota actuala 1/1 1) ALBOI-ȘANDRU ALECSANDRU 2) ALBOI-ȘANDRU GRAȚIELA	A1
4448 / 18/12/2022		
Act Administrativ nr. Adeverință nr. 1700, din 02/11/2022 emis de Primăria Comunei Pojorâta;		
B2	Intabulare, drept de PROPRIETATE, dobandit prin Lege, cota actuala 1/1 1) ALBOI-ȘANDRU ALECSANDRU 2) ALBOI-ȘANDRU GRAȚIELA	A1.1

C. Partea III. SARCINI .

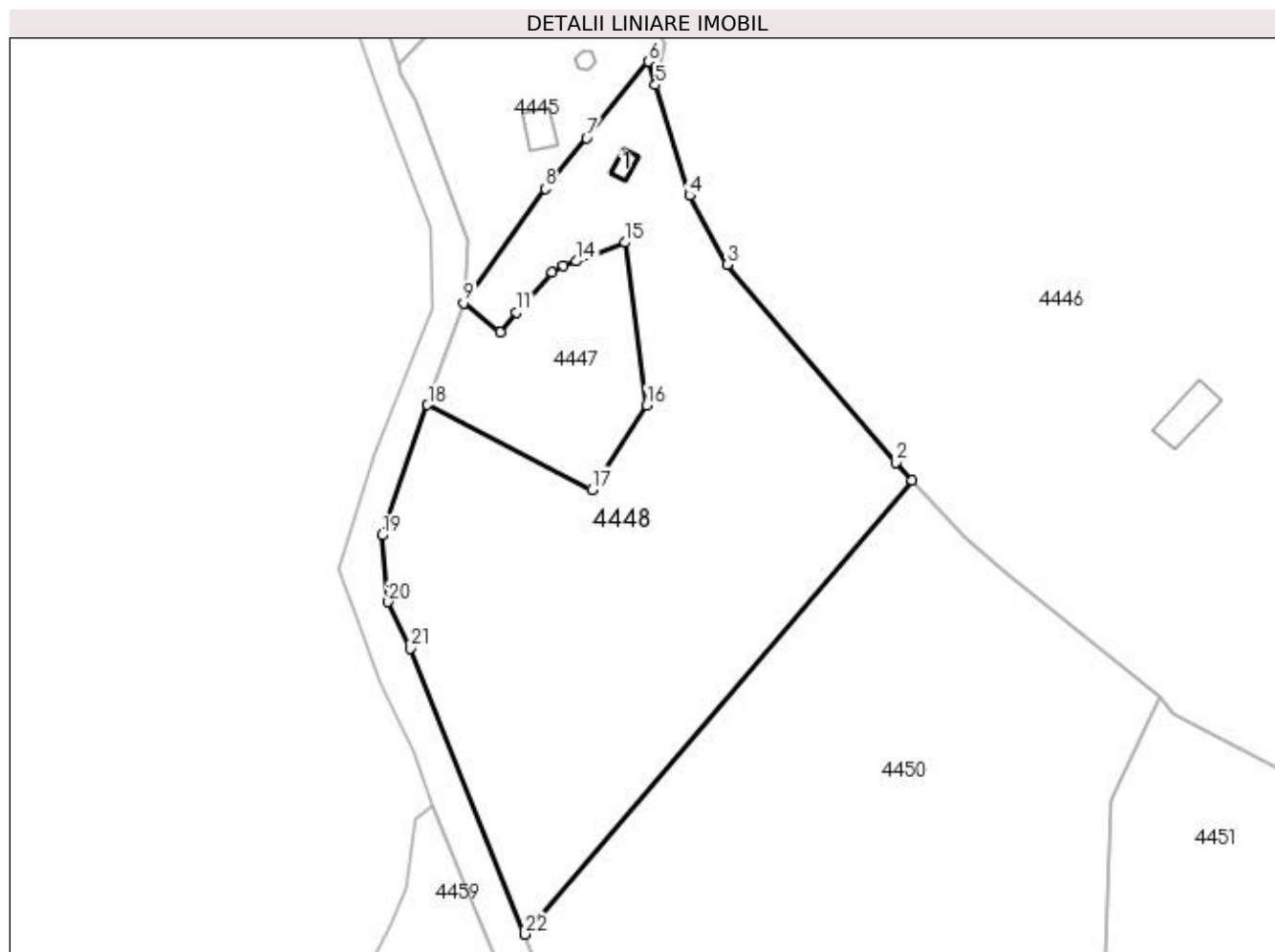
Inscrieri privind dezmembramintele dreptului de proprietate, drepturi reale de garanție și sarcini	Referințe
NU SUNT	

Anexa Nr. 1 La Partea I

Teren

Nr cadastral	Suprafața (mp)*	Observații / Referințe
35107	11.160	Provenit din CF 35107, nr. cad. 35107

* Suprafața este determinată în planul de proiecție Stereo 70.



Date referitoare la teren

Crt	Categorie folosință	Intra vilan	Suprafața (mp)	Tarla	Parcelă	Nr. topo	Observații / Referințe
1	curți constructii	DA	57	-	-	-	
2	pasune	DA	11.103	-	-	-	

Date referitoare la construcții

Crt	Număr	Destinație construcție	Supraf. (mp)	Situație juridică	Observații / Referințe
A1.1		construcții anexa	28	Cu acte	Nr. niveluri:1; S. construita la sol:28 mp; S. construita desfasurata:28 mp; Anexă, P

Lungime Segmente

1) Valorile lungimilor segmentelor sunt obținute din proiecție în plan.

Punct început	X / Y	Punct sfârșit	X / Y	Lungime segment (** (m)
1	525.505,047 663.987,97	2	525.501,176 663.992,196	5.731
3	525.461,263 664.038,886	4	525.452,295 664.055,283	18.689
5	525.444,3 664.081,385	6	525.442,594 664.086,955	5.825

Punct început	X / Y	Punct sfârșit	X / Y	Lungime segment (** (m)
2	525.501,176 663.992,196	3	525.461,263 664.038,886	61.425
4	525.452,295 664.055,283	5	525.444,3 664.081,385	27.299
6	525.442,594 664.086,955	7	525.427,991 664.068,867	23.247

Punct început	X / Y	Punct sfârșit	X / Y	Lungime segment (** (m)	Punct început	X / Y	Punct sfârșit	X / Y	Lungime segment (** (m)
7	525.427,991 664.068,867	8	525.418,283 664.056,842	15.455	8	525.418,283 664.056,842	9	525.398,886 664.029,883	33.212
9	525.398,886 664.029,883	10	525.407,674 664.022,949	11.194	10	525.407,674 664.022,949	11	525.411,473 664.027,695	6.079
11	525.411,473 664.027,695	12	525.419,892 664.037,025	12.567	12	525.419,892 664.037,025	13	525.422,577 664.038,631	3.129
13	525.422,577 664.038,631	14	525.425,57 664.039,733	3.189	14	525.425,57 664.039,733	15	525.437,099 664.044,176	12.355
15	525.437,099 664.044,176	16	525.442,189 664.005,685	38.826	16	525.442,189 664.005,685	17	525.429,247 663.985,769	23.752
17	525.429,247 663.985,769	18	525.390,421 664.005,805	43.691	18	525.390,421 664.005,805	19	525.379,584 663.974,98	32.674
19	525.379,584 663.974,98	20	525.381,101 663.959,203	15.85	20	525.381,101 663.959,203	21	525.386,378 663.948,214	12.19
21	525.386,378 663.948,214	22	525.413,448 663.880,611	72.821	22	525.413,448 663.880,611	1	525.505,047 663.987,97	141.125

** Lungimile segmentelor sunt determinate în planul de proiecție Stereo 70 și sunt rotunjite la 1 milimetru.

*** Distanța dintre puncte este formată din segmente cumulate ce sunt mai mici decât valoarea 1 milimetru.

**DATE DESPRE IMOBILUL NR. 4449**

Oficiul de Cadastru și Publicitate Imobiliară SUCEAVA
 Biroul de Cadastru și Publicitate Imobiliară Campulung Moldovenesc

A. Partea I. Descrierea imobilului

TEREN Intravilan

Adresa: Loc. Valea Putnei, Jud. Suceava, Loc numit Mestecanis

Nr. Crt	Nr cadastral Nr. topografic	Suprafața* (mp)	Observații / Referințe
A1	30782	1.657	Sector cadastral:84 Teren neimprejmuit; Provenit din CF 30782, nr. cad. 30782

B. Partea II. Proprietari și acte

Inscrieri privitoare la dreptul de proprietate și alte drepturi reale		Referințe
5020 / 12/04/2017		
Act Notarial nr. 259, din 12/04/2017 emis de Scraba Horia Ilie;		
B1	Intabulare, drept de PROPRIETATEca bun comun, dobandit prin Conventie, cota actuala 1/1 1) ALBOI-ȘANDRU ALECSANDRU 2) ALBOI-ȘANDRU GRAȚIELA	A1

C. Partea III. SARCINI .

Inscrieri privind dezmembramintele dreptului de proprietate, drepturi reale de garanție și sarcini	Referințe
NU SUNT	

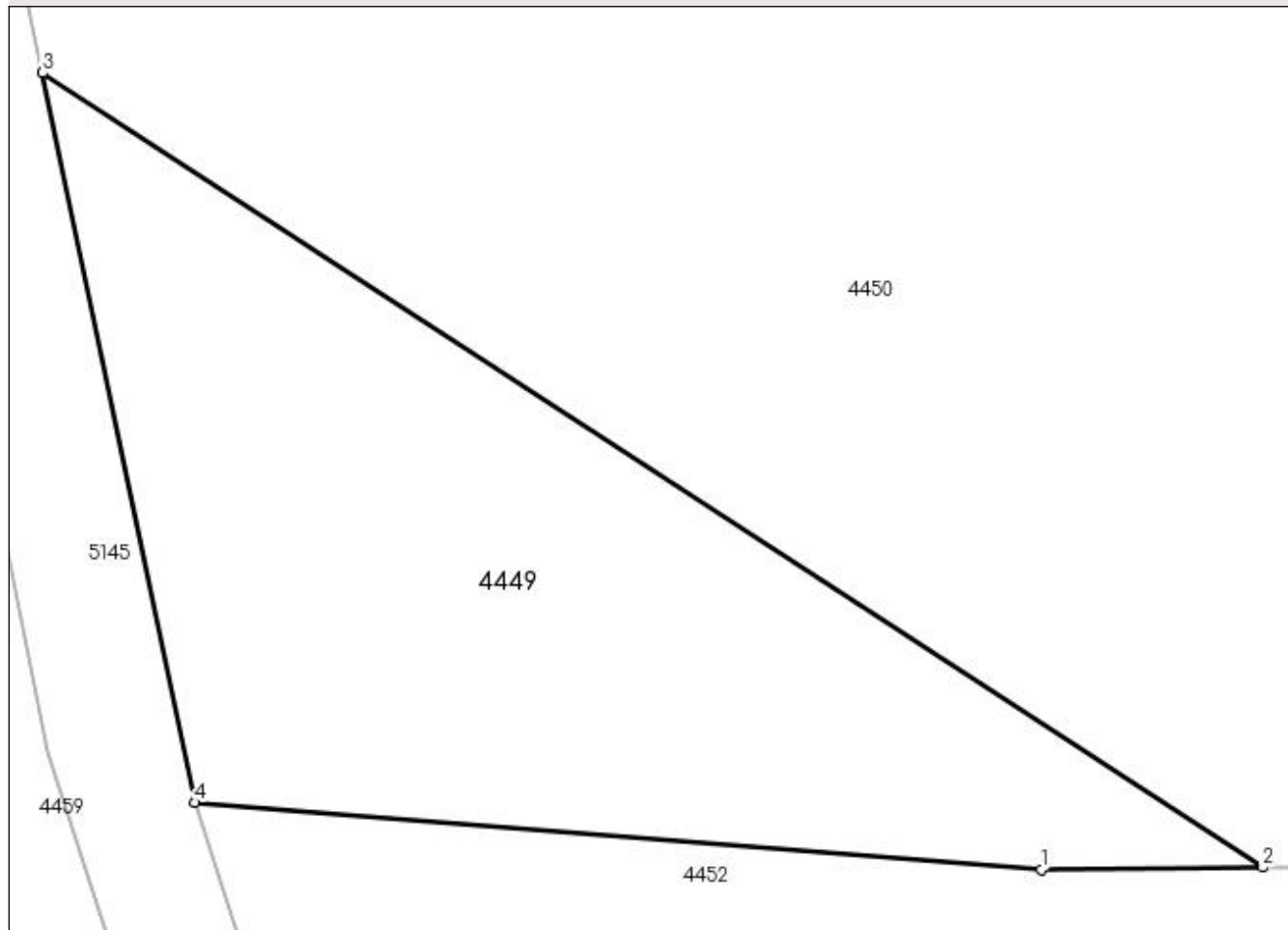
Anexa Nr. 1 La Partea I

Teren

Nr cadastral	Suprafața (mp)*	Observații / Referințe
30782	1.657	Provenit din CF 30782, nr. cad. 30782

* Suprafața este determinată în planul de proiecție Stereo 70.

DETALII LINIARE IMOBIL



Date referitoare la teren

Crt	Categorie folosință	Intravilan	Suprafața (mp)	Tarla	Parcelă	Nr. topo	Observații / Referințe
1	pasune	DA	1.657	-	-	-	

Lungime Segmente

1) Valorile lungimilor segmentelor sunt obținute din proiecție în plan.

Punct început	X / Y	Punct sfârșit	X / Y	Lungime segment (** (m)
1	525.485,99 663.807,045	2	525.500,389 663.807,192	14.4
2	525.500,389 663.807,192	3	525.421,159 663.858,756	94.532
3	525.421,159 663.858,756	4	525.431,025 663.811,406	48.367
4	525.431,025 663.811,406	1	525.485,99 663.807,045	55.138

**** Lungimile segmentelor sunt determinate în planul de proiecție Stereo 70 și sunt rotunjite la 1 milimetru.**

***** Distanța dintre puncte este formată din segmente cumulate ce sunt mai mici decât valoarea 1 milimetru.**

**DATE DESPRE IMOBILUL NR. 4450**

Oficiul de Cadastru și Publicitate Imobiliară SUCEAVA
Biroul de Cadastru și Publicitate Imobiliară Campulung Moldovenesc

A. Partea I. Descrierea imobilului

TEREN Intravilan

Adresa: Loc. Valea Putnei, Jud. Suceava, Loc numit Mestecanis

Nr. Crt	Nr cadastral Nr. topografic	Suprafața* (mp)	Observații / Referințe
A1	35268	16.690	Sector cadastral:84 Teren neimprejmuit; Provenit din CF 35268, nr. cad. 35268

B. Partea II. Proprietari și acte

Inscrieri privitoare la dreptul de proprietate și alte drepturi reale		Referințe
9513 / 07/06/2022		
Act Notarial nr. 1391, din 07/06/2022 emis de Rotaru Dorina;		
B1	Intabulare, drept de PROPRIETATE bun comun in devalmasie, dobandit prin Conventie, cota actuala 1/1 1) ALBOI-ŞANDRU ALECSANDRU 2) ALBOI-ŞANDRU GRAȚIELA	A1

C. Partea III. SARCINI .

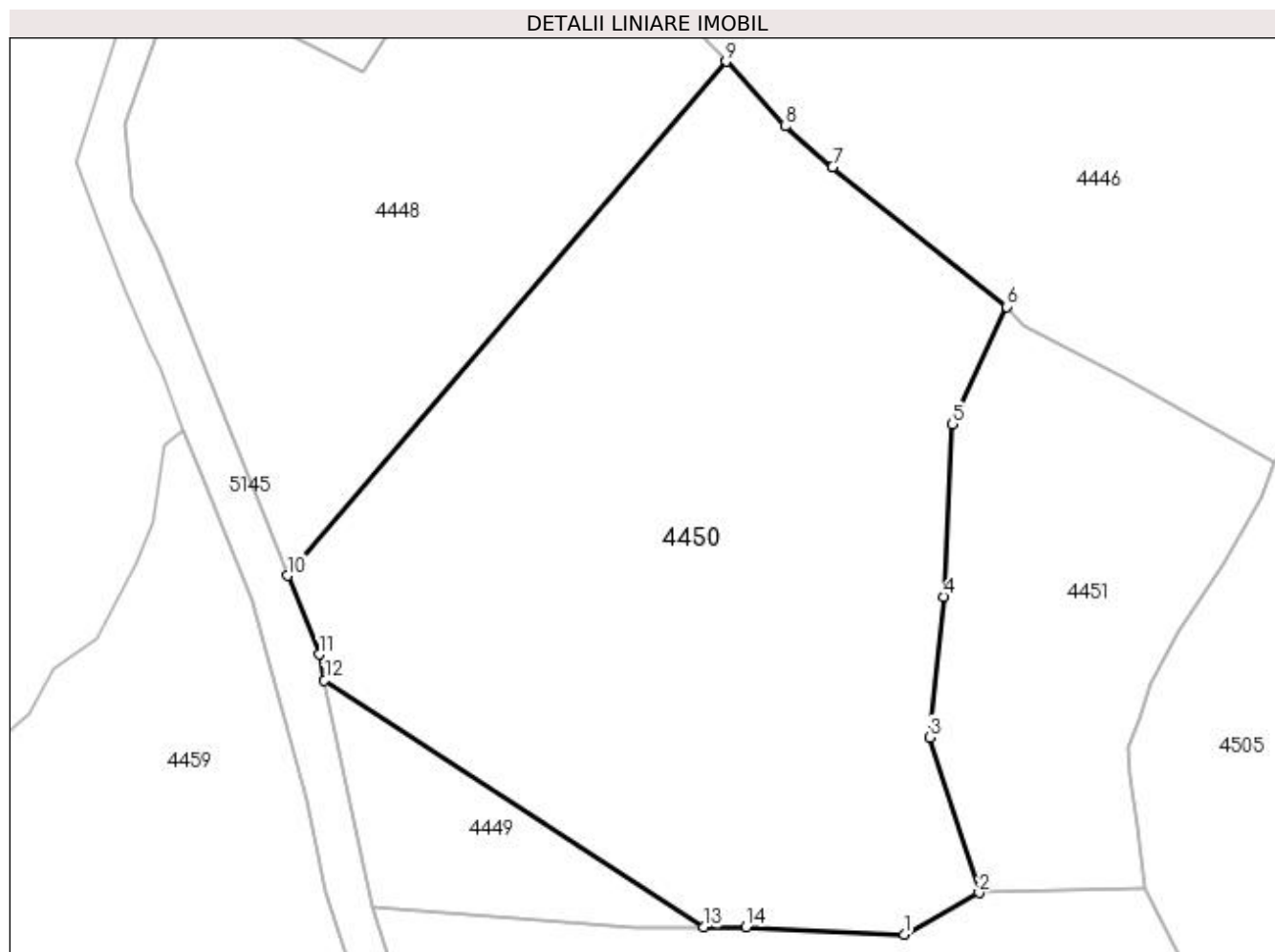
Inscrieri privind dezmembramintele dreptului de proprietate, drepturi reale de garanție și sarcini	Referințe
NU SUNT	

Anexa Nr. 1 La Partea I

Teren

Nr cadastral	Suprafața (mp)*	Observații / Referințe
35268	16.690	Provenit din CF 35268, nr. cad. 35268

* Suprafața este determinată în planul de proiecție Stereo 70.



Date referitoare la teren

Crt	Categorie folosință	Intra vilan	Suprafața (mp)	Tarla	Parcelă	Nr. topo	Observații / Referințe
1	pasune	DA	16.690	-	-	-	

Lungime Segmente

1) Valorile lungimilor segmentelor sunt obținute din proiecție în plan.

Punct început	X / Y	Punct sfârșit	X / Y	Lungime segment (** (m)
1	525.542,238 663.805,724	2	525.557,945 663.814,377	17.933
2	525.557,945 663.814,377	3	525.547,622 663.846,882	34.105
3	525.547,622 663.846,882	4	525.550,6 663.876,215	29.484
4	525.550,6 663.876,215	5	525.552,225 663.912,318	36.14
5	525.552,225 663.912,318	6	525.563,663 663.936,758	26.984

Punct început	X / Y	Punct sfârșit	X / Y	Lungime segment (** (m)
6	525.563,663 663.936,758	7	525.527,331 663.965,983	46.627
7	525.527,331 663.965,983	8	525.517,455 663.974,423	12.991
8	525.517,455 663.974,423	9	525.505,047 663.987,97	18.371
9	525.505,047 663.987,97	10	525.413,448 663.880,611	141.125
10	525.413,448 663.880,611	11	525.420,031 663.864,17	17.71
11	525.420,031 663.864,17	12	525.421,159 663.858,756	5.53
12	525.421,159 663.858,756	13	525.500,389 663.807,192	94.532
13	525.500,389 663.807,192	14	525.509,269 663.807,282	8.88
14	525.509,269 663.807,282	1	525.542,238 663.805,724	33.006

** Lungimile segmentelor sunt determinate în planul de proiecție Stereo 70 și sunt rotunjite la 1 milimetru.

*** Distanța dintre puncte este formată din segmente cumulate ce sunt mai mici decât valoarea 1 milimetru.

**DATE DESPRE IMOBILUL NR. 4451**

Oficiul de Cadastru și Publicitate Imobiliară SUCEAVA
 Biroul de Cadastru și Publicitate Imobiliară Campulung Moldovenesc

A. Partea I. Descrierea imobilului

TEREN Extravilan

Adresa: Jud. Suceava, Loc numit Mestecanis

Nr. Crt	Nr cadastral Nr. topografic	Suprafața* (mp)	Observații / Referințe
A1		5.415	Sector cadastral:84 Teren neimprejmuit; Provenit din CF 30787, nr.top. 245/6

B. Partea II. Proprietari și acte

Inscrieri privitoare la dreptul de proprietate și alte drepturi reale		Referințe
9916 / 14/12/2010		
Act Notarial nr. 1706, din 09/12/2010 emis de BNP NICOLAI ROTARU;		
B1	Intabulare, drept de PROPRIETATEca bun comun, dobandit prin Conventie, cota actuala 4222/5415 1) ALBOI-ȘANDRU ALECSANDRU 2) ALBOI-ȘANDRU GRAȚIELA	A1
4451 / 18/12/2022		
Act Normativ nr. Lege nr. 7, din 13/03/1996 emis de Parlamentul României;		
B2	Intabulare, drept de PROPRIETATE, dobandit prin Lege, cota actuala 1193/5415 1) NEIDENTIFICAT NEIDENTIFICAT	A1
Act Administrativ nr. Adeverință nr. 1345, din 24/10/2022 emis de Primăria Comunei Pojorâta;		
B3	Se notează posesia faptică în favoarea lui 1) ALBOI-ȘANDRU ALECSANDRU 2) ALBOI-ȘANDRU GRAȚIELA	A1

C. Partea III. SARCINI .

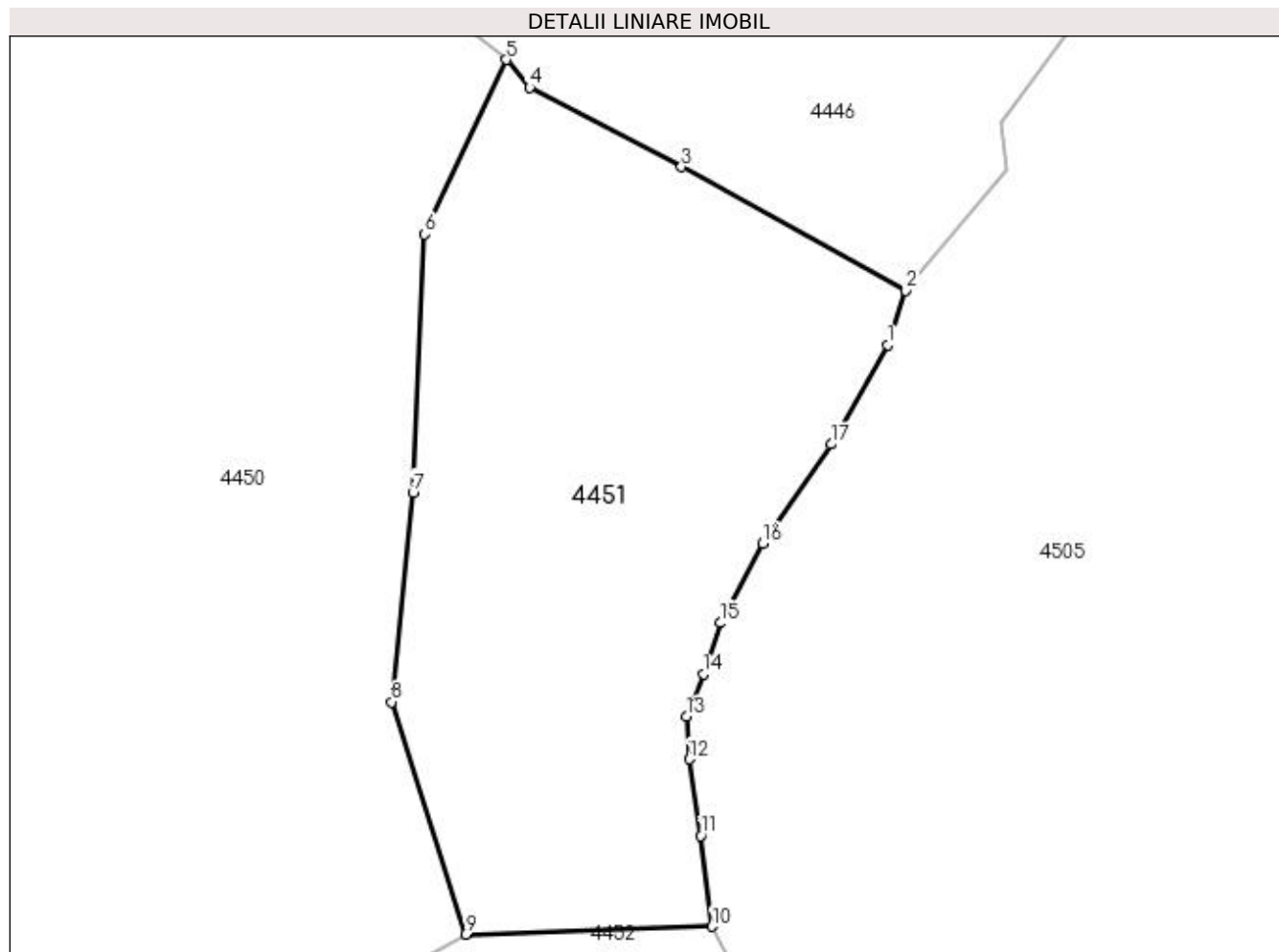
Inscrieri privind dezmembramintele dreptului de proprietate, drepturi reale de garanție și sarcini	Referințe
NU SUNT	

Anexa Nr. 1 La Partea I

Teren

Nr cadastral	Suprafața (mp)*	Observații / Referințe
	5.415	Provenit din CF 30787, nr.top. 245/6

* Suprafața este determinată în planul de proiecție Stereo 70.



Date referitoare la teren

Crt	Categorie folosință	Intra vilan	Suprafața (mp)	Tarla	Parcelă	Nr. topo	Observații / Referințe
1	pasune	NU	5.415	-	-	-	

Lungime Segmente

1) Valorile lungimilor segmentelor sunt obținute din proiecție în plan.

Punct început	X / Y	Punct sfârșit	X / Y	Lungime segment (** (m)
1	525.617,027 663.896,838	2	525.619,513 663.904,429	7.988
2	525.619,513 663.904,429	3	525.588,158 663.921,757	35.825
3	525.588,158 663.921,757	4	525.566,899 663.932,867	23.987
4	525.566,899 663.932,867	5	525.563,663 663.936,758	5.061
5	525.563,663 663.936,758	6	525.552,225 663.912,318	26.984

Punct început	X / Y	Punct sfârșit	X / Y	Lungime segment (** (m)
6	525.552,225 663.912,318	7	525.550,6 663.876,215	36.14
7	525.550,6 663.876,215	8	525.547,622 663.846,882	29.484
8	525.547,622 663.846,882	9	525.557,945 663.814,377	34.105
9	525.557,945 663.814,377	10	525.592,416 663.815,459	34.488
10	525.592,416 663.815,459	11	525.590,833 663.828,178	12.817
11	525.590,833 663.828,178	12	525.589,246 663.838,894	10.833
12	525.589,246 663.838,894	13	525.588,849 663.844,847	5.966
13	525.588,849 663.844,847	14	525.591,23 663.850,8	6.412
14	525.591,23 663.850,8	15	525.593,611 663.857,944	7.53
15	525.593,611 663.857,944	16	525.599,564 663.869,056	12.606
16	525.599,564 663.869,056	17	525.609,089 663.882,947	16.843
17	525.609,089 663.882,947	1	525.617,027 663.896,838	15.999

** Lungimile segmentelor sunt determinate în planul de proiecție Stereo 70 și sunt rotunjite la 1 milimetru.

*** Distanța dintre puncte este formată din segmente cumulate ce sunt mai mici decât valoarea 1 milimetru.

**DATE DESPRE IMOBILUL NR. 4452**

Oficiul de Cadastru și Publicitate Imobiliară SUCEAVA
Biroul de Cadastru și Publicitate Imobiliară Campulung Moldovenesc

A. Partea I. Descrierea imobilului

TEREN Necunoscut

Adresa: Loc. Valea Putnei, Jud. Suceava, Loc numit Mestecanis

Nr. Crt	Nr cadastral Nr. topografic	Suprafața* (mp)	Observații / Referințe
A1	32190	30.011	Sector cadastral:84 Teren neimprejmuit; Provenit din CF 32190, nr. top. 237/1, 243/11, 366/10, CF 32421, nr. top. 235/7

B. Partea II. Proprietari și acte

Inscrieri privitoare la dreptul de proprietate și alte drepturi reale		Referințe
1370 / 12/09/2001		
Hotarare Judecatoreasca nr. Sentință Civilă nr. 1057, din 10/07/2001 emis de Judecătoria Câmpulung Moldovenesc;		
B1	Intabulare, drept de PROPRIETATE, dobandit prin Conventie, cota actuala 1/2 1) CANDREA MARIA, LIPSĂ CNP	A1
7036 / 13/05/2014		
Act Notarial nr. 864, din 12/05/2014 emis de Rotaru Dorina;		
B2	se noteaza actul de lichidare a regimului comunitatii legale aut.sub nr. 864 din 12.05.2014 prin care bunurile comune devin bunuri in cote de 1/2 parti pentru fiecare sot	A1
Act Notarial nr. 57, din 12/05/2014 emis de Rotaru Dorina;		
B3	Intabulare, drept de PROPRIETATE, dobandit prin Succesiune, cota actuala 1/2 1) CANDREA GABRIEL-GHEORGHE	A1

C. Partea III. SARCINI .

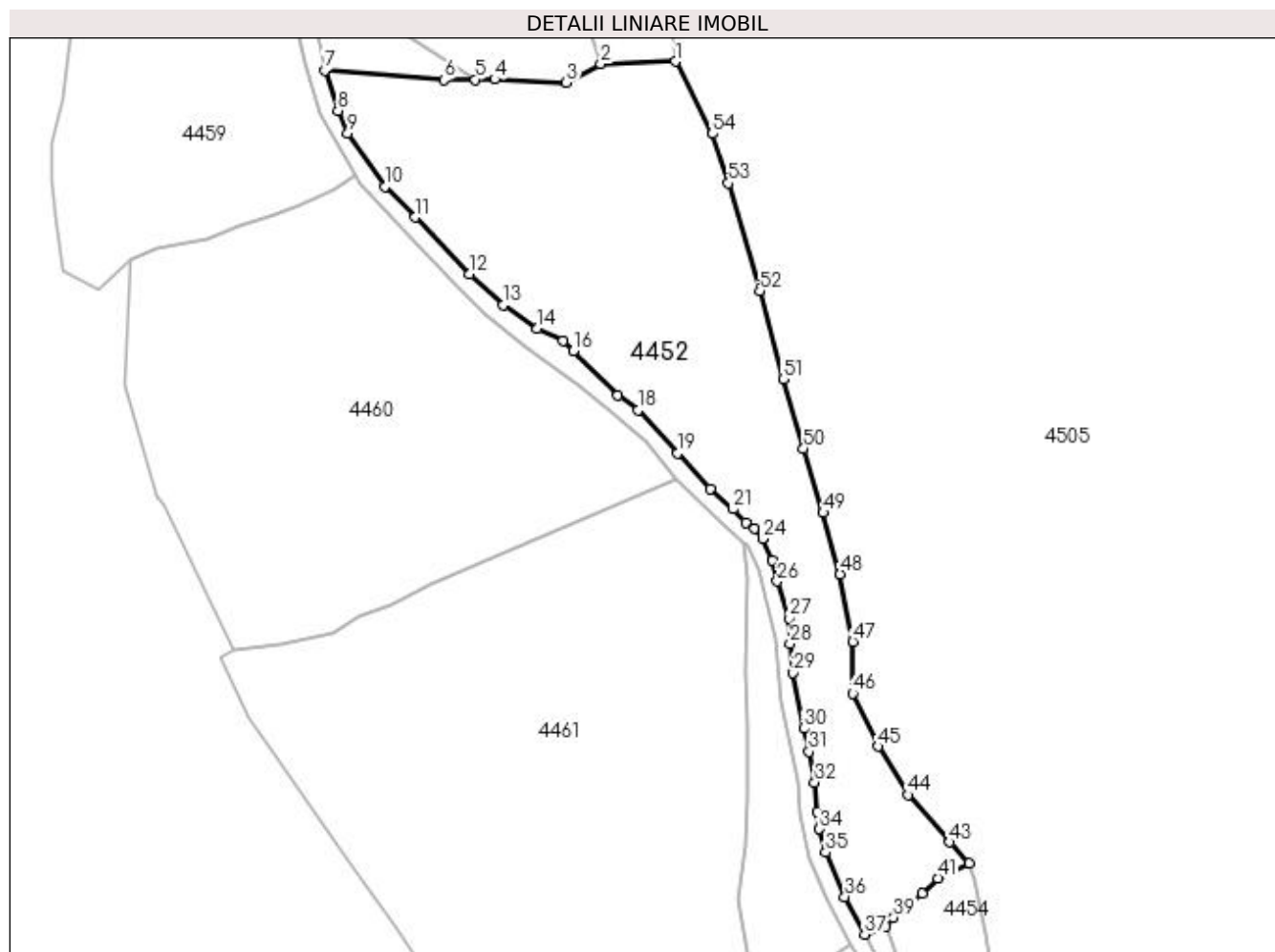
Inscrieri privind dezmembramintele dreptului de proprietate, drepturi reale de garanție și sarcini	Referințe
NU SUNT	

Anexa Nr. 1 La Partea I

Teren

Nr cadastral	Suprafața (mp)*	Observații / Referințe
32190	30.011	Provenit din CF 32190, nr. top. 237/1, 243/11, 366/10, CF 32421, nr. top. 235/7

* Suprafața este determinată în planul de proiecție Stereo 70.



Date referitoare la teren

Crt	Categorie folosință	Intra vilan	Suprafața (mp)	Tarla	Parcelă	Nr. topo	Observații / Referințe
1	faneata	DA	27.652	-	-	-	
2	faneata	NU	2.359	-	-	-	

Lungime Segmente

1) Valorile lungimilor segmentelor sunt obținute din proiecție în plan.

Punct început	X / Y	Punct sfârșit	X / Y	Lungime segment	Punct început	X / Y	Punct sfârșit	X / Y	Lungime segment	Punct început	X / Y	Punct sfârșit	X / Y	Lungime segment
1	525.592,416 663.815,459	2	525.557,945 663.814,377	34.488	2	525.557,945 663.814,377	3	525.542,238 663.805,724	17.933	3	525.542,238 663.805,724	4	525.509,269 663.807,282	33.006
4	525.509,269 663.807,282	5	525.500,389 663.807,192	8.88	5	525.500,389 663.807,192	6	525.485,99 663.807,045	14.4	6	525.485,99 663.807,045	7	525.431,025 663.811,406	55.138
7	525.431,025 663.811,406	8	525.437,096 663.792,849	19.525	8	525.437,096 663.792,849	9	525.441,606 663.782,342	11.434	9	525.441,606 663.782,342	10	525.458,79 663.757,926	29.857
10	525.458,79 663.757,926	11	525.472,681 663.743,854	19.773	11	525.472,681 663.743,854	12	525.497,492 663.717,729	36.029	12	525.497,492 663.717,729	13	525.513,116 663.703,386	21.209
13	525.513,116 663.703,386	14	525.528,831 663.692,583	19.07	14	525.528,831 663.692,583	15	525.540,676 663.687,098	13.053	15	525.540,676 663.687,098	16	525.545,303 663.682,231	6.715

Punct început	X / Y	Punct sfârșit	X / Y	Lungime segment	Punct început	X / Y	Punct sfârșit	X / Y	Lungime segment	Punct început	X / Y	Punct sfârșit	X / Y	Lungime segment
16	525.545,303 663.682,231	17	525.565,885 663.661,959	28.889	17	525.565,885 663.661,959	18	525.575,082 663.655,101	11.472	18	525.575,082 663.655,101	19	525.593,253 663.635,275	26.893
19	525.593,253 663.635,275	20	525.608,45 663.618,999	22.268	20	525.608,45 663.618,999	21	525.618,796 663.609,66	13.938	21	525.618,796 663.609,66	22	525.624,753 663.603,515	8.558
22	525.624,753 663.603,515	23	525.628,815 663.600,648	4.972	23	525.628,815 663.600,648	24	525.632,405 663.596,066	5.821	24	525.632,405 663.596,066	25	525.637,075 663.586,158	10.953
25	525.637,075 663.586,158	26	525.639,222 663.576,433	9.959	26	525.639,222 663.576,433	27	525.644,878 663.559,485	17.867	27	525.644,878 663.559,485	28	525.645,111 663.547,846	11.641
28	525.645,111 663.547,846	29	525.646,575 663.534,325	13.6	29	525.646,575 663.534,325	30	525.651,511 663.508,739	26.058	30	525.651,511 663.508,739	31	525.653,8 663.498,118	10.865
31	525.653,8 663.498,118	32	525.656,495 663.483,919	14.452	32	525.656,495 663.483,919	33	525.657,468 663.470,488	13.466	33	525.657,468 663.470,488	34	525.658,626 663.462,58	7.992
34	525.658,626 663.462,58	35	525.661,532 663.451,889	11.079	35	525.661,532 663.451,889	36	525.670,31 663.431,429	22.264	36	525.670,31 663.431,429	37	525.679,428 663.414,112	19.571
37	525.679,428 663.414,112	38	525.689,254 663.417,969	10.556	38	525.689,254 663.417,969	39	525.692,662 663.421,914	5.213	39	525.692,662 663.421,914	40	525.705,817 663.432,852	17.108
40	525.705,817 663.432,852	41	525.713,15 663.439,89	10.164	41	525.713,15 663.439,89	42	525.727,64 663.446,931	16.11	42	525.727,64 663.446,931	43	525.718,546 663.456,467	13.177
43	525.718,546 663.456,467	44	525.699,487 663.478,22	28.921	44	525.699,487 663.478,22	45	525.685,496 663.500,533	26.337	45	525.685,496 663.500,533	46	525.673,881 663.524,94	27.03
46	525.673,881 663.524,94	47	525.674,015 663.548,756	23.816	47	525.674,015 663.548,756	48	525.668,143 663.579,674	31.471	48	525.668,143 663.579,674	49	525.660,335 663.608,004	29.386
49	525.660,335 663.608,004	50	525.651,26 663.637,505	30.865	50	525.651,26 663.637,505	51	525.641,989 663.669,393	33.208	51	525.641,989 663.669,393	52	525.631,122 663.709,989	42.025
52	525.631,122 663.709,989	53	525.616,795 663.759,463	51.507	53	525.616,795 663.759,463	54	525.609,44 663.782,288	23.981	54	525.609,44 663.782,288	1	525.592,416 663.815,459	37.284

** Lungimile segmentelor sunt determinate în planul de proiecție Stereo 70 și sunt rotunjite la 1 milimetru.

*** Distanța dintre puncte este formată din segmente cumulate ce sunt mai mici decât valoarea 1 milimetru.

**DATE DESPRE IMOBILUL NR. 4453**

Oficiul de Cadastru și Publicitate Imobiliară SUCEAVA
Biroul de Cadastru și Publicitate Imobiliară Câmpulung Moldovenesc

A. Partea I. Descrierea imobilului

TEREN Intravilan

Adresa: Loc. Valea Putnei, Jud. Suceava, Loc numit Mestecanis

Nr. Crt	Nr cadastral Nr. topografic	Suprafața* (mp)	Observații / Referințe
A1	31673	256	Sector cadastral:84 Teren neimprejmuit; Provenit din CF 31673, nr. top. 237/2

B. Partea II. Proprietari și acte

Inscrieri privitoare la dreptul de proprietate și alte drepturi reale	Referințe
1910 / 19/12/2001	
Hotarare Judecatoreasca nr. Sentință Civilă nr. 1498, din 18/10/2001 emis de Judecătoria Câmpulung Moldovenesc;	
B1	Intabulare, drept de PROPRIETATE, dobandit prin Hotarare Judecatoreasca, cota actuala 1/1
	1) COCA GHEORGHE, LIPSĂ CNP
	2) COCA MARINA, LIPSĂ CNP

C. Partea III. SARCINI .

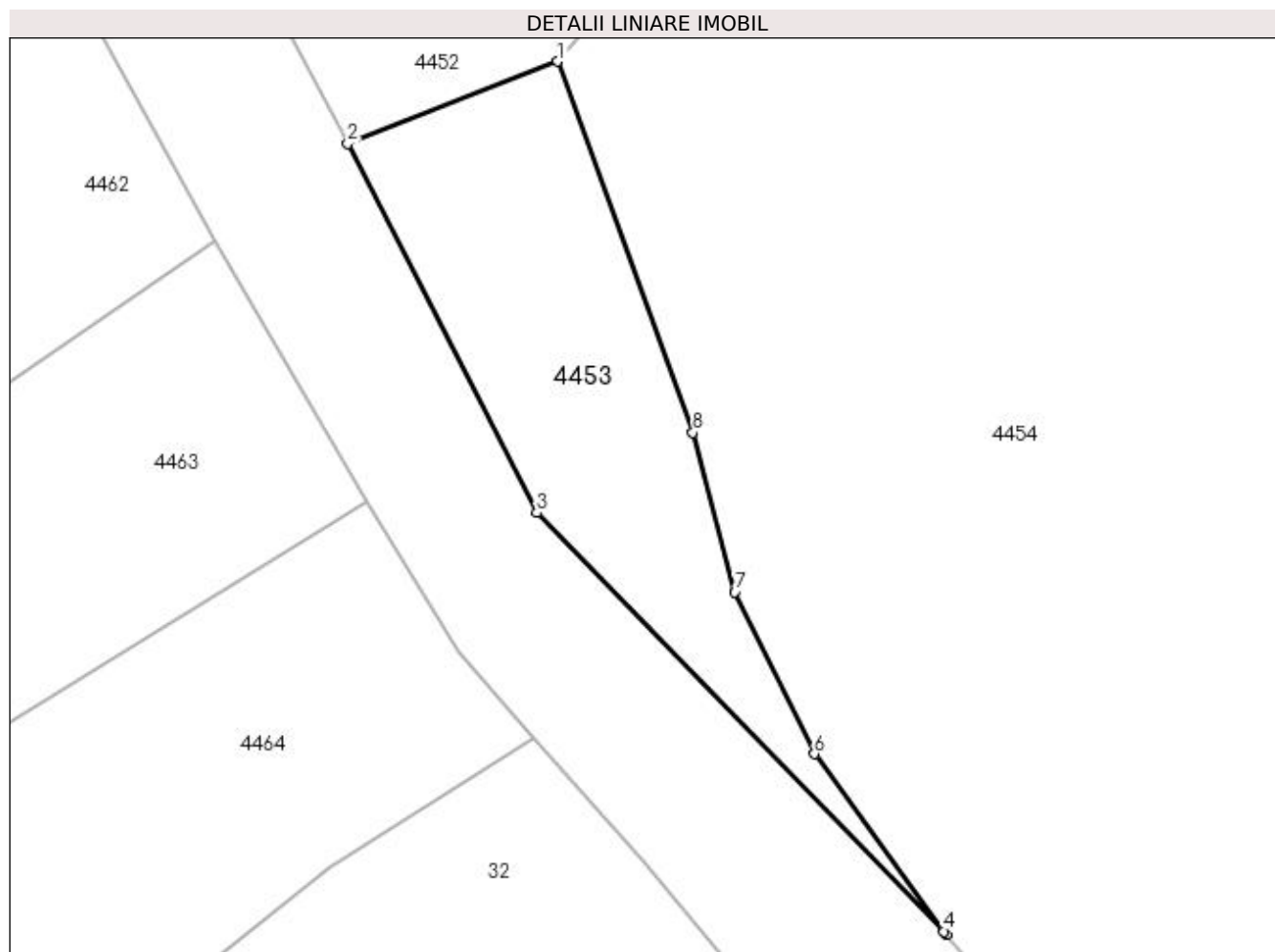
Inscrieri privind dezmembramintele dreptului de proprietate, drepturi reale de garanție și sarcini	Referințe
NU SUNT	

Anexa Nr. 1 La Partea I

Teren

Nr cadastral	Suprafața (mp)*	Observații / Referințe
31673	256	Provenit din CF 31673, nr. top. 237/2

* Suprafața este determinată în planul de proiecție Stereo 70.



Date referitoare la teren

Crt	Categorie folosință	Intra vilan	Suprafața (mp)	Tarla	Parcelă	Nr. topo	Observații / Referințe
1	faneata	DA	256	-	-	-	

Lungime Segmente

1) Valorile lungimilor segmentelor sunt obținute din proiecție în plan.

Punct început	X / Y	Punct sfârșit	X / Y	Lungime segment (** (m)
1	525.689,254 663.417,969	2	525.679,428 663.414,112	10.556
2	525.679,428 663.414,112	3	525.688,279 663.396,848	19.401
3	525.688,279 663.396,848	4	525.707,343 663.377,249	27.341
4	525.707,343 663.377,249	5	525.707,462 663.377,111	0.182
5	525.707,462 663.377,111	6	525.701,28 663.385,552	10.463

Punct început	X / Y	Punct sfârșit	X / Y	Lungime segment (** (m)
6	525.701,28 663.385,552	7	525.697,547 663.393,129	8.447
7	525.697,547 663.393,129	8	525.695,594 663.400,601	7.723
8	525.695,594 663.400,601	1	525.689,254 663.417,969	18.489

** Lungimile segmentelor sunt determinate în planul de proiecție Stereo 70 și sunt rotunjite la 1 milimetru.

*** Distanța dintre puncte este formată din segmente cumulate ce sunt mai mici decât valoarea 1 milimetru.

**DATE DESPRE IMOBILUL NR. 4454**

Oficiul de Cadastru și Publicitate Imobiliară SUCEAVA
Biroul de Cadastru și Publicitate Imobiliară Campulung Moldovenesc

A. Partea I. Descrierea imobilului

TEREN Intravilan

Adresa: Loc. Valea Putnei, Jud. Suceava, Loc numit Mestecanis

Nr. Crt	Nr cadastral Nr. topografic	Suprafața* (mp)	Observații / Referințe
A1	31690	3.514	Sector cadastral:84 Teren neimprejmuit; Provenit din CF 31690, nr. cad. 31690

B. Partea II. Proprietari și acte

Inscrieri privitoare la dreptul de proprietate și alte drepturi reale		Referințe
7414 / 06/06/2016		
Hotarare Judecatoreasca nr. 246, din 23/02/2016 emis de Judecătoria Câmpulung Moldovenesc;		
B1	Intabulare, drept de PROPRIETATEcu titlu de mostenire si partaj voluntar, dobandit prin Hotarare Judecatoreasca, cota actuala 1/1 1) COCA FILARET	A1
Act Normativ nr. 17, din 07/03/2014 emis de Parlamentul României;		
B2	imobil aflat sub incidenta art. 3 alin. (1) din Legea nr. 17/2014	A1

C. Partea III. SARCINI .

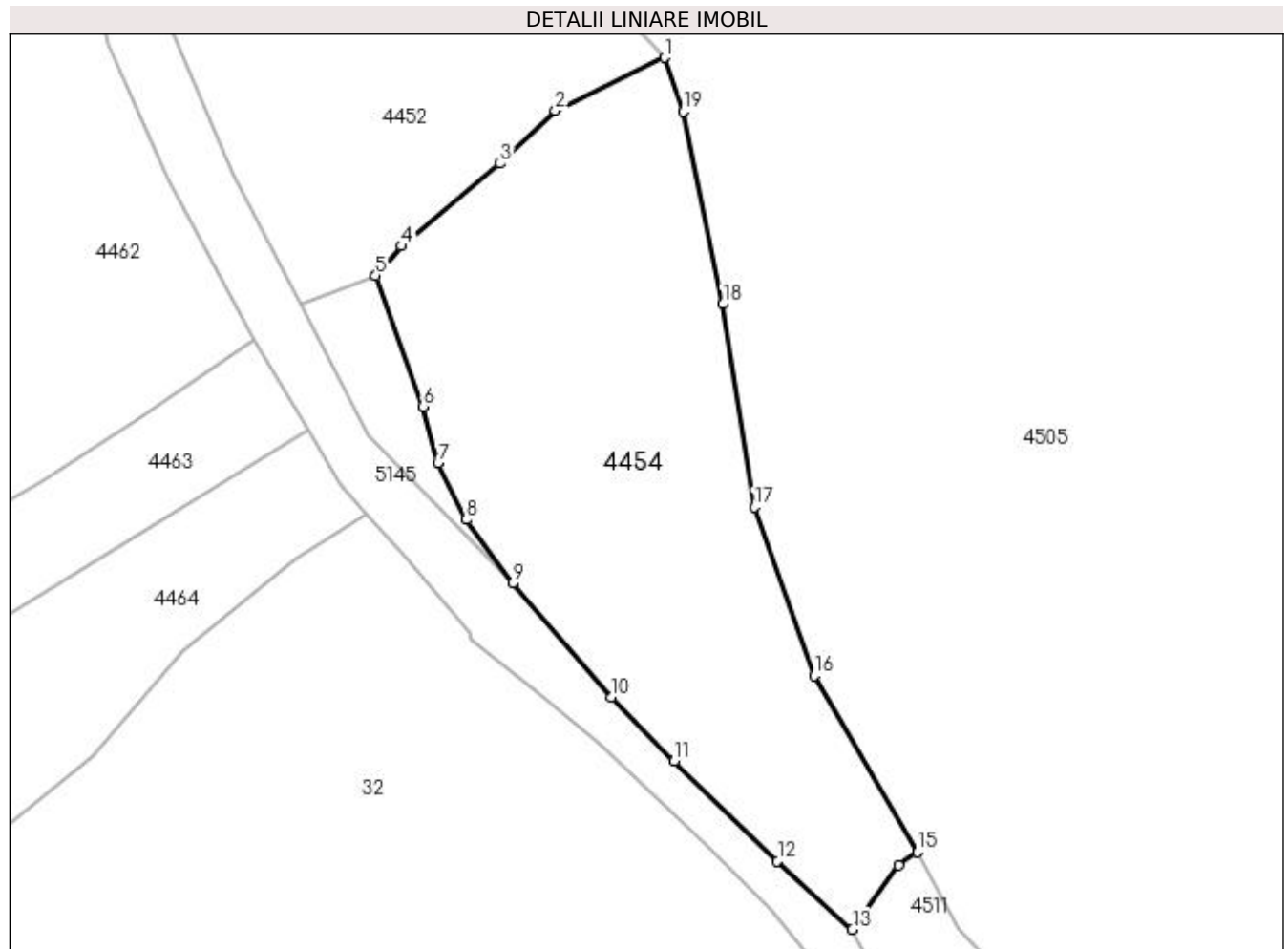
Inscrieri privind dezmembramintele dreptului de proprietate, drepturi reale de garanție și sarcini	Referințe
NU SUNT	

Anexa Nr. 1 La Partea I

Teren

Nr cadastral	Suprafața (mp)*	Observații / Referințe
31690	3.514	Provenit din CF 31690, nr. cad. 31690

* Suprafața este determinată în planul de proiecție Stereo 70.



Date referitoare la teren

Crt	Categorie folosință	Intra vilan	Suprafața (mp)	Tarla	Parcelă	Nr. topo	Observații / Referințe
1	faneata	DA	3.514	-	-	-	

Lungime Segmente

1) Valorile lungimilor segmentelor sunt obținute din proiecție în plan.

Punct început	X / Y	Punct sfârșit	X / Y	Lungime segment (** (m)
1	525.727,64 663.446,931	2	525.713,15 663.439,89	16.11
2	525.713,15 663.439,89	3	525.705,817 663.432,852	10.164
3	525.705,817 663.432,852	4	525.692,662 663.421,914	17.108
4	525.692,662 663.421,914	5	525.689,254 663.417,969	5.213
5	525.689,254 663.417,969	6	525.695,594 663.400,601	18.489

Punct început	X / Y	Punct sfârșit	X / Y	Lungime segment (** (m)
6	525.695,594 663.400,601	7	525.697,547 663.393,129	7.723
7	525.697,547 663.393,129	8	525.701,28 663.385,552	8.447
8	525.701,28 663.385,552	9	525.707,462 663.377,111	10.463
9	525.707,462 663.377,111	10	525.720,532 663.362,007	19.974
10	525.720,532 663.362,007	11	525.728,918 663.353,464	11.971
11	525.728,918 663.353,464	12	525.742,65 663.340,203	19.09
12	525.742,65 663.340,203	13	525.752,604 663.331,12	13.475
13	525.752,604 663.331,12	14	525.758,736 663.339,663	10.516
14	525.758,736 663.339,663	15	525.761,223 663.341,407	3.038
15	525.761,223 663.341,407	16	525.747,531 663.364,833	27.134
16	525.747,531 663.364,833	17	525.739,571 663.387,22	23.76
17	525.739,571 663.387,22	18	525.735,431 663.414,184	27.28
18	525.735,431 663.414,184	19	525.730,105 663.439,755	26.12
19	525.730,105 663.439,755	1	525.727,64 663.446,931	7.588

** Lungimile segmentelor sunt determinate în planul de proiecție Stereo 70 și sunt rotunjite la 1 milimetru.

*** Distanța dintre puncte este formată din segmente cumulate ce sunt mai mici decât valoarea 1 milimetru.

**DATE DESPRE IMOBILUL NR. 4455**

Oficiul de Cadastru și Publicitate Imobiliară SUCEAVA
Biroul de Cadastru și Publicitate Imobiliară Campulung Moldovenesc

A. Partea I. Descrierea imobilului

TEREN Extravilan

Adresa: Jud. Suceava, Loc numit Mestecanis

Nr. Crt	Nr cadastral Nr. topografic	Suprafața* (mp)	Observații / Referințe
A1	32080	11.084	Sector cadastral:85 Teren neimprejmuit; CF 32080, parte din nr. top. 263, 275, 276/2, U.P. IV, U.A. 63B, 463PP

B. Partea II. Proprietari și acte

Inscrieri privitoare la dreptul de proprietate și alte drepturi reale		Referințe
4455 / 18/12/2022		
Act Normativ nr. Hotărâre nr. 1705, din 29/11/2006 emis de Guvernul României;		
B1	Intabulare, drept de PROPRIETATE, dobandit prin Lege, cota actuala 1/1 1) STATUL ROMÂN - DOMENIUL PUBLIC , CIF:99999999999999, LIPSĂ CUI/CIF	A1
Act Normativ nr. Hotărâre nr. 1705, din 29/11/2006 emis de Guvernul României (Act Normativ: Anexa nr. 3 - Inventarul centralizat al bunurilor din domeniul public al Statului, poziția nr. 1363, 1364; Act Normativ: Ordin Ministru nr. 496 din 09.03.2016 și Aviz CTAS nr. 140 din 04.06.2015 emise de Ministerul Apelor și Pădurilor; Act Administrativ; Declarație nr. 19147 din 12.12.2022 emis de Direcția Silvică Suceava.);		
B2	Intabulare, drept de ADMINISTRARE, dobandit prin Lege, cota actuala 1/1 1) REGIA NAȚIONALĂ A PĂDURILOR ROMSILVA RA , CIF:1590120, PRIN DIRECȚIA SILVICĂ SUCEAVA, CUI 714140, JUD. SUCEAVA, MUN. SUCEAVA, BLD. 1 MAI, NR.6	A1

C. Partea III. SARCINI .

Inscrieri privind dezmembramintele dreptului de proprietate, drepturi reale de garanție și sarcini	Referințe
NU SUNT	

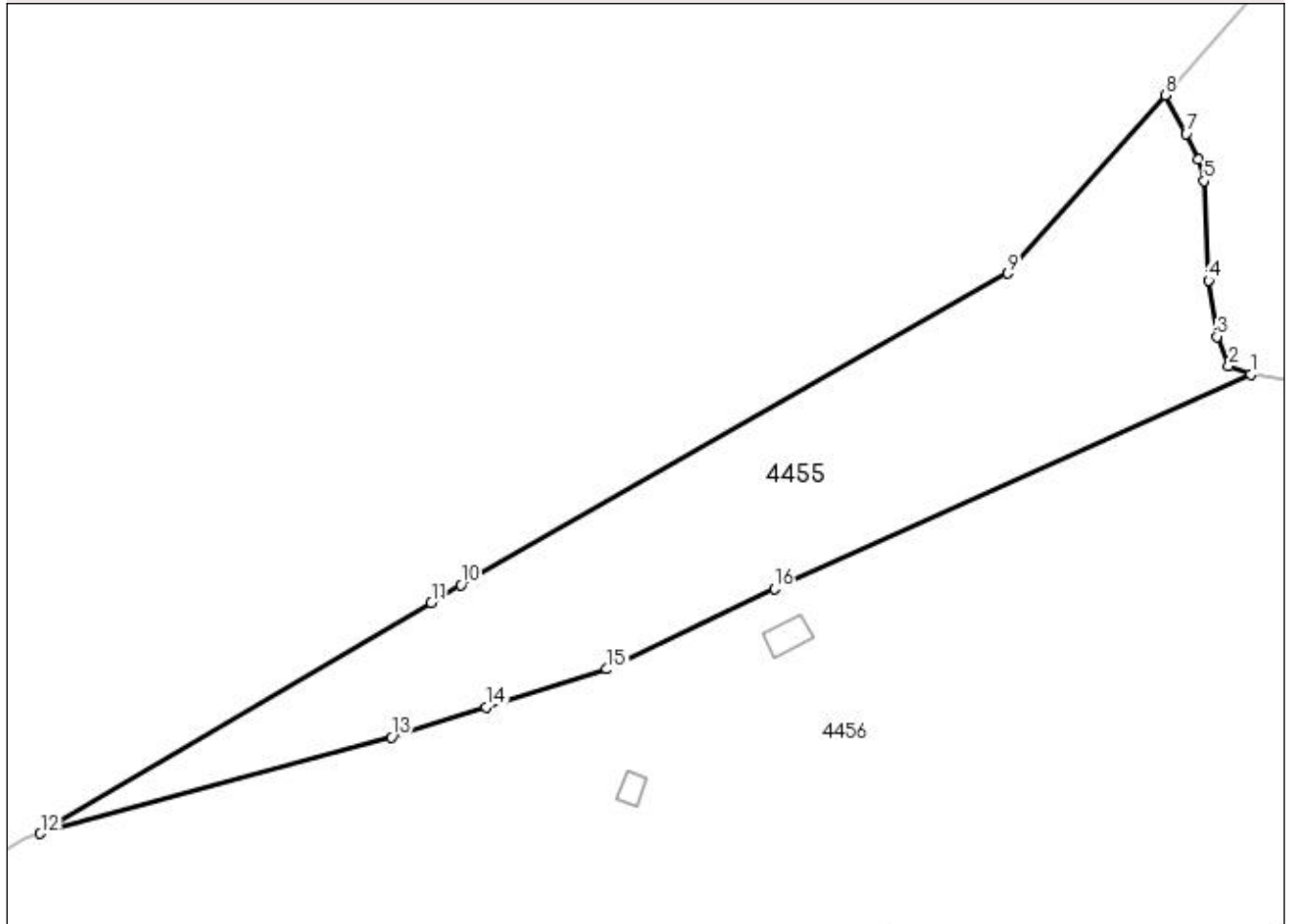
Anexa Nr. 1 La Partea I

Teren

Nr cadastral	Suprafața (mp)*	Observații / Referințe
32080	11.084	CF 32080, parte din nr. top. 263, 275, 276/2, U.P. IV, U.A. 63B, 463PP

* Suprafața este determinată în planul de proiecție Stereo 70.

DETALII LINIARE IMOBIL



Date referitoare la teren

Crt	Categorie folosință	Intra vilan	Suprafața (mp)	Tarla	Parcelă	Nr. topo	Observații / Referințe
1	padure	NU	11.084	-	-	-	

Lungime Segmente

1) Valorile lungimilor segmentelor sunt obținute din proiecție în plan.

Punct început	X / Y	Punct sfârșit	X / Y	Lungime segment (** (m)
1	524.839,03 665.596,55	2	524.833,574 665.598,511	5.798
2	524.833,574 665.598,511	3	524.830,638 665.605,894	7.945
3	524.830,638 665.605,894	4	524.828,505 665.619,91	14.177
4	524.828,505 665.619,91	5	524.827,398 665.644,643	24.758
5	524.827,398 665.644,643	6	524.825,889 665.649,929	5.497

Punct început	X / Y	Punct sfârșit	X / Y	Lungime segment (** (m)
6	524.825,889 665.649,929	7	524.822,925 665.656,426	7.141
7	524.822,925 665.656,426	8	524.817,74 665.666,05	10.932
8	524.817,74 665.666,05	9	524.778,505 665.621,61	59.282
9	524.778,505 665.621,61	10	524.642,287 665.544,02	156.766
10	524.642,287 665.544,02	11	524.634,905 665.539,659	8.574
11	524.634,905 665.539,659	12	524.537,52 665.482,122	113.112
12	524.537,52 665.482,122	13	524.624,97 665.506,2	90.704
13	524.624,97 665.506,2	14	524.648,502 665.513,602	24.669
14	524.648,502 665.513,602	15	524.678,6 665.523,07	31.552
15	524.678,6 665.523,07	16	524.720,34 665.543,085	46.291
16	524.720,34 665.543,085	1	524.839,03 665.596,55	130.176

** Lungimile segmentelor sunt determinate în planul de proiecție Stereo 70 și sunt rotunjite la 1 milimetru.

*** Distanța dintre puncte este formată din segmente cumulate ce sunt mai mici decât valoarea 1 milimetru.

**DATE DESPRE IMOBILUL NR. 4456**

Oficiul de Cadastru și Publicitate Imobiliară SUCEAVA
Biroul de Cadastru și Publicitate Imobiliară Campulung Moldovenesc

A. Partea I. Descrierea imobilului

TEREN Extravilan

Adresa: Nr. 1, 3, Jud. Suceava

Nr. Crt	Nr cadastral Nr. topografic	Suprafața* (mp)	Observații / Referințe
A1	31592	56.871	Sector cadastral:85 Teren neimprejmit; Provenit din CF 31592, 31037, nr. cad. 31592, nr. top. 265/1, 278/2

B. Partea II. Proprietari și acte

Inscrieri privitoare la dreptul de proprietate și alte drepturi reale		Referințe
7939 / 16/06/2016		
Act Normativ nr. 1705, din 28/11/2006 emis de GUVERNUL ROMÂNIEI;		
B1	Intabulare, drept de PROPRIETATE, dobandit prin Conventie, cota actuala 1/1 1) STATUL ROMAN - DOMENIUL PUBLIC, CIF:9999999999999	A1
B2	Intabulare, drept de ADMINISTRARE 1) MINISTERUL APĂRĂRII NAȚIONALE, CIF:11424532	A1

C. Partea III. SARCINI .

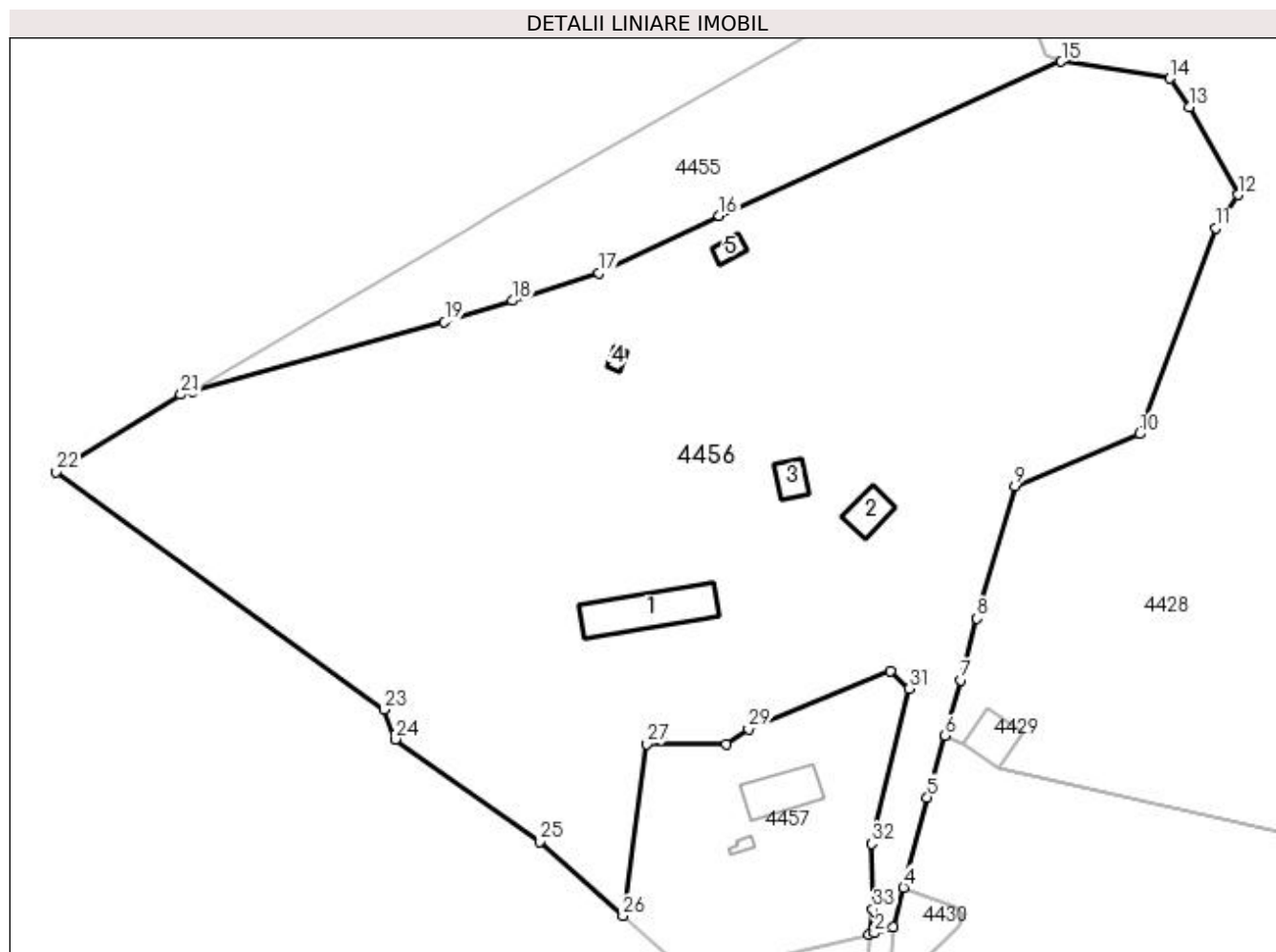
Inscrieri privind dezmembramintele dreptului de proprietate, drepturi reale de garanție și sarcini	Referințe
NU SUNT	

Anexa Nr. 1 La Partea I

Teren

Nr cadastral	Suprafața (mp)*	Observații / Referințe
31592	56.871	Provenit din CF 31592, 31037, nr. cad. 31592, nr. topo. 265/1, 278/2

* Suprafața este determinată în planul de proiecție Stereo 70.



Date referitoare la teren

Crt	Categorie folosință	Intra vilan	Suprafața (mp)	Tarla	Parcelă	Nr. topo	Observații / Referințe
1	curți constructii	NU	56.871	-	-	-	

Date referitoare la construcții

Crt	Număr	Destinație construcție	Supraf. (mp)	Situație juridică	Observații / Referințe
A1.1		construcții industriale și edilitare	555	Fara acte	Nr. niveluri:2; S. construita la sol:555 mp; S. construita desfasurata:1110 mp; Construcție P+E
A1.2		construcții industriale și edilitare	173	Fara acte	Nr. niveluri:1; S. construita la sol:173 mp; S. construita desfasurata:173 mp; Construcție P
A1.3		construcții industriale și edilitare	122	Fara acte	Nr. niveluri:2; S. construita la sol:122 mp; S. construita desfasurata:244 mp; Construcție P
A1.4		construcții anexa	39	Fara acte	Nr. niveluri:1; S. construita la sol:39 mp; S. construita desfasurata:39 mp; Anexă P
A1.5		construcții anexa	69	Fara acte	Nr. niveluri:1; S. construita la sol:69 mp; S. construita desfasurata:69 mp; Anexă P

Lungime Segmente

1) Valorile lungimilor segmentelor sunt obținute din proiecție în plan.

Punct început	X / Y	Punct sfârșit	X / Y	Lungime segment (** (m)
1	524.772,277 665.293,82	2	524.774,12 665.294,26	1.895
3	524.780,688 665.296,436	4	524.784,282 665.310,108	14.136
5	524.792,501 665.341,371	6	524.798,721 665.362,845	22.357
7	524.804,267 665.381,994	8	524.809,74 665.403,42	22.114
9	524.822,87 665.449,39	10	524.866,1 665.467,41	46.835
11	524.892,58 665.538,69	12	524.900,42 665.550,3	14.009
13	524.883,54 665.580,86	14	524.876,73 665.590,67	11.942
15	524.839,03 665.596,55	16	524.720,34 665.543,085	130.176
17	524.678,6 665.523,07	18	524.648,502 665.513,602	31.552
19	524.624,97 665.506,2	20	524.537,52 665.482,122	90.704
21	524.533,505 665.481,017	22	524.490,174 665.454,218	50.949
23	524.603,931 665.371,857	24	524.608,021 665.361,547	11.092
25	524.658,079 665.326,014	26	524.686,895 665.300,165	38.711
27	524.695,119 665.359,873	28	524.722,65 665.359,9	27.531
29	524.730,52 665.365,11	30	524.779,79 665.385,14	53.186
31	524.786,28 665.379,1	32	524.773,167 665.325,251	55.423
33	524.773,634 665.302,568	1	524.772,277 665.293,82	8.853

Punct început	X / Y	Punct sfârșit	X / Y	Lungime segment (** (m)
2	524.774,12 665.294,26	3	524.780,688 665.296,436	6.919
4	524.784,282 665.310,108	5	524.792,501 665.341,371	32.325
6	524.798,721 665.362,845	7	524.804,267 665.381,994	19.936
8	524.809,74 665.403,42	9	524.822,87 665.449,39	47.808
10	524.866,1 665.467,41	11	524.892,58 665.538,69	76.04
12	524.900,42 665.550,3	13	524.883,54 665.580,86	34.912
14	524.876,73 665.590,67	15	524.839,03 665.596,55	38.156
16	524.720,34 665.543,085	17	524.678,6 665.523,07	46.291
18	524.648,502 665.513,602	19	524.624,97 665.506,2	24.669
20	524.537,52 665.482,122	21	524.533,505 665.481,017	4.164
22	524.490,174 665.454,218	23	524.603,931 665.371,857	140.442
24	524.608,021 665.361,547	25	524.658,079 665.326,014	61.387
26	524.686,895 665.300,165	27	524.695,119 665.359,873	60.272
28	524.722,65 665.359,9	29	524.730,52 665.365,11	9.438
30	524.779,79 665.385,14	31	524.786,28 665.379,1	8.866
32	524.773,167 665.325,251	33	524.773,634 665.302,568	22.688

** Lungimile segmentelor sunt determinate în planul de proiecție Stereo 70 și sunt rotunjite la 1 milimetru.

*** Distanța dintre puncte este formată din segmente cumulate ce sunt mai mici decât valoarea 1 milimetru.

**DATE DESPRE IMOBILUL NR. 4457**

Oficiul de Cadastru și Publicitate Imobiliară SUCEAVA
Biroul de Cadastru și Publicitate Imobiliară Campulung Moldovenesc

A. Partea I. Descrierea imobilului

TEREN Extravilan

Adresa: Jud. Suceava, Loc numit Mestecanis

Nr. Crt	Nr cadastral Nr. topografic	Suprafața* (mp)	Observații / Referințe
A1	31593	7.030	Sector cadastral:85 Teren neimprejmuit; Provenit din CF 31593, nr. cad. 31593

B. Partea II. Proprietari și acte

Inscrieri privitoare la dreptul de proprietate și alte drepturi reale	Referințe
4457 / 18/12/2022	
Act Normativ nr. Hotărâre nr. 1705, din 28/11/2006 emis de Guvernul României;	
B1	A1
Intabulare, drept de PROPRIETATE, dobandit prin Lege, cota actuala 1/1 1) STATUL ROMAN - DOMENIUL PUBLIC, CIF:9999999999999	
7939 / 16/06/2016	
Act Administrativ nr. 1705, din 28/11/2006 emis de GUVERNUL ROMÂNIEI;	
B1	A1
Intabulare, drept de ADMINISTRARE 1) MINISTERUL APĂRĂRII NAȚIONALE, CIF:11424532	

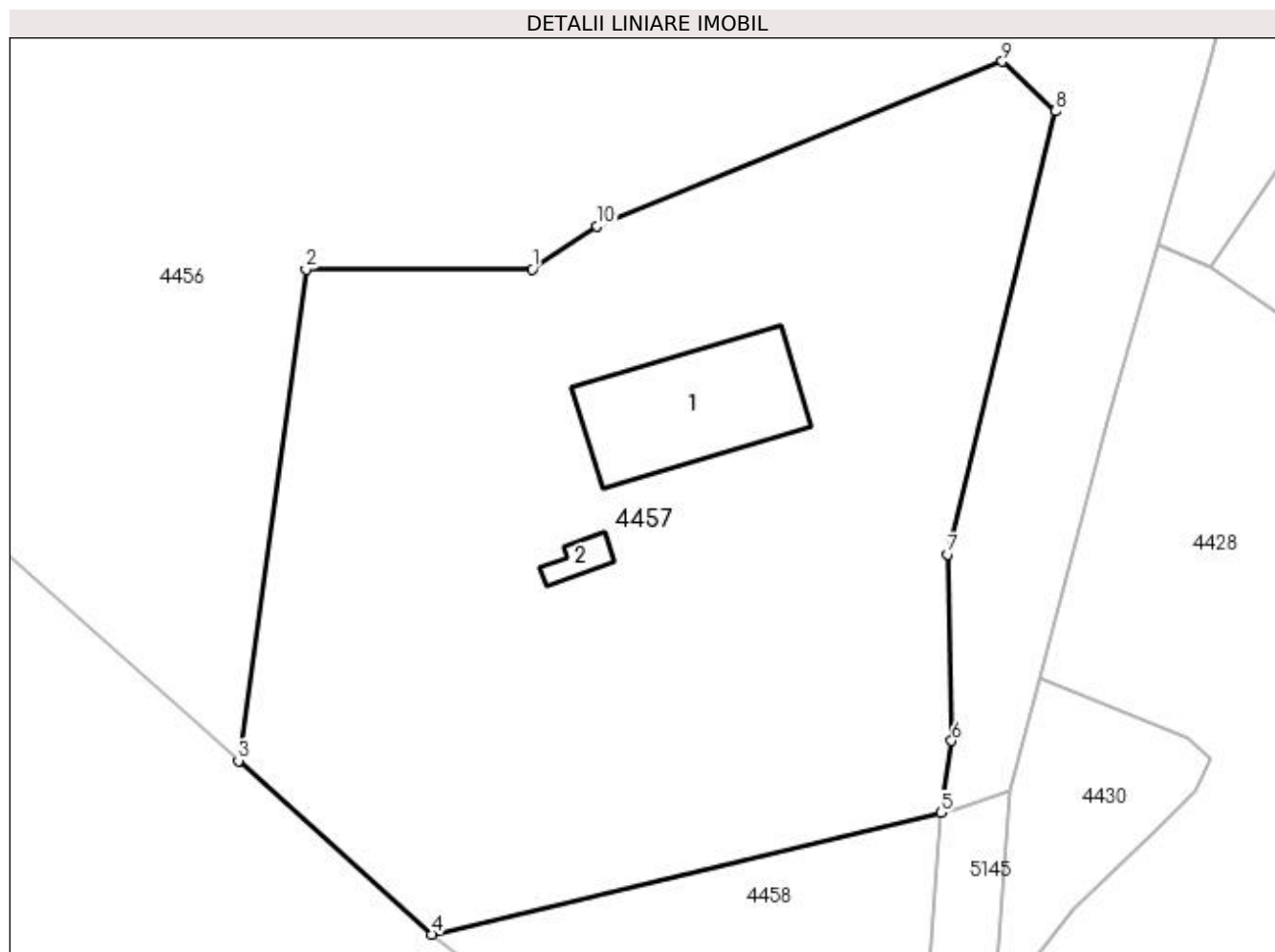
C. Partea III. SARCINI .

Inscrieri privind dezmembramintele dreptului de proprietate, drepturi reale de garanție și sarcini	Referințe
NU SUNT	

Anexa Nr. 1 La Partea I**Teren**

Nr cadastral	Suprafața (mp)*	Observații / Referințe
31593	7.030	Provenit din CF 31593, nr. cad. 31593

* Suprafața este determinată în planul de proiecție Stereo 70.

**Date referitoare la teren**

Crt	Categorie folosință	Intra vilan	Suprafața (mp)	Tarla	Parcelă	Nr. topo	Observații / Referințe
1	curți constructii	NU	7.030	-	-	-	

Date referitoare la construcții

Crt	Număr	Destinație construcție	Supraf. (mp)	Situație juridică	Observații / Referințe
A1.1		construcții industriale și edilitare	338	Fara acte	Nr. niveluri:2; S. construita la sol:338 mp; S. construita desfasurata:676 mp; Construcție P+E
A1.2		construcții anexa	29	Fara acte	Nr. niveluri:1; S. construita la sol:29 mp; S. construita desfasurata:29 mp; Anexa P

Lungime Segmente

1) Valorile lungimilor segmentelor sunt obținute din proiecție în plan.

Punct început	X / Y	Punct sfârșit	X / Y	Lungime segment (** (m)
1	524.722,65 665.359,9	2	524.695,119 665.359,873	27.531
2	524.695,119 665.359,873	3	524.686,895 665.300,165	60.272

Punct început	X / Y	Punct sfârșit	X / Y	Lungime segment (** (m)
3	524.686,895 665.300,165	4	524.710,428 665.279,054	31.614
4	524.710,428 665.279,054	5	524.772,277 665.293,82	63.587
5	524.772,277 665.293,82	6	524.773,634 665.302,568	8.853
6	524.773,634 665.302,568	7	524.773,167 665.325,251	22.688
7	524.773,167 665.325,251	8	524.786,28 665.379,1	55.423
8	524.786,28 665.379,1	9	524.779,79 665.385,14	8.866
9	524.779,79 665.385,14	10	524.730,52 665.365,11	53.186
10	524.730,52 665.365,11	1	524.722,65 665.359,9	9.438

** Lungimile segmentelor sunt determinate în planul de proiecție Stereo 70 și sunt rotunjite la 1 milimetru.

*** Distanța dintre puncte este formată din segmente cumulate ce sunt mai mici decât valoarea 1 milimetru.

**DATE DESPRE IMOBILUL NR. 4458**

Oficiul de Cadastru și Publicitate Imobiliară SUCEAVA
Biroul de Cadastru și Publicitate Imobiliară Campulung Moldovenesc

A. Partea I. Descrierea imobilului

TEREN Extravilan

Adresa: Jud. Suceava, Loc numit Mestecanis

Nr. Crt	Nr cadastral Nr. topografic	Suprafața* (mp)	Observații / Referințe
A1	32080	1.713	Sector cadastral:85 Teren neimprejmuit; CF 32080, parte din nr. top. 263, 275, 276/2

B. Partea II. Proprietari și acte

Inscrieri privitoare la dreptul de proprietate și alte drepturi reale	Referințe
4458 / 18/12/2022	
Act Normativ nr. Lege nr. 7, din 13/03/1996 emis de Parlamentul României;	
B1	A1
Inscrierea provizorie, drept de PROPRIETATE, dobandit prin Lege, cota actuala 1/1	
1) COMUNA POJORÂTA, CIF:4441425	

C. Partea III. SARCINI .

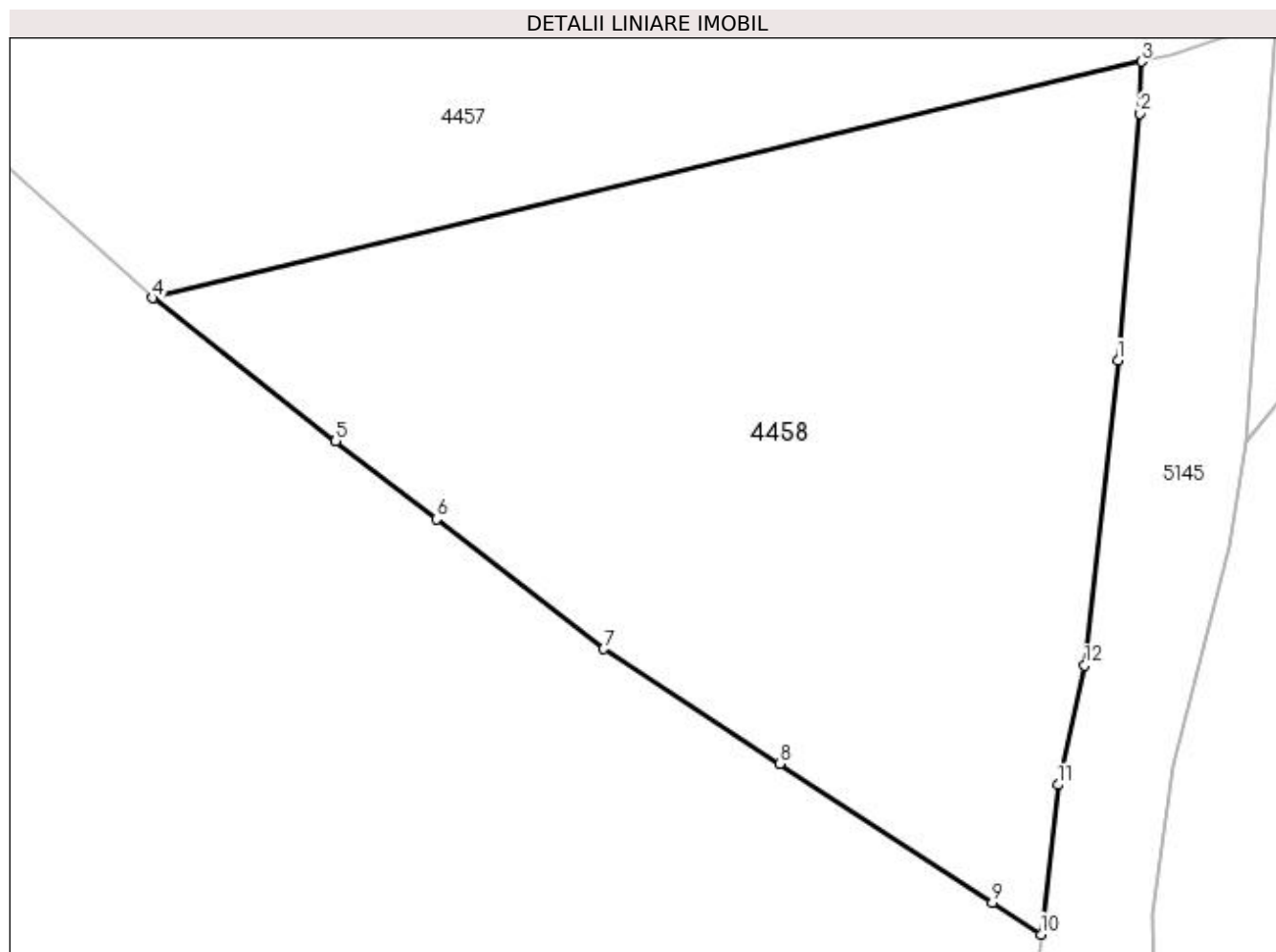
Inscrieri privind dezmembramintele dreptului de proprietate, drepturi reale de garanție și sarcini	Referințe
NU SUNT	

Anexa Nr. 1 La Partea I

Teren

Nr cadastral	Suprafața (mp)*	Observații / Referințe
32080	1.713	CF 32080, parte din nr. top. 263, 275, 276/2

* Suprafața este determinată în planul de proiecție Stereo 70.



Date referitoare la teren

Crt	Categorie folosință	Intra vilan	Suprafața (mp)	Tarla	Parcelă	Nr. topo	Observații / Referințe
1	faneata	NU	1.713	-	-	-	

Lungime Segmente

1) Valorile lungimilor segmentelor sunt obținute din proiecție în plan.

Punct început	X / Y	Punct sfârșit	X / Y	Lungime segment (** (m)
1	524.770,796 665.275,148	2	524.772,153 665.290,579	15.491
2	524.772,153 665.290,579	3	524.772,277 665.293,82	3.243
3	524.772,277 665.293,82	4	524.710,428 665.279,054	63.587
4	524.710,428 665.279,054	5	524.721,886 665.270,098	14.543
5	524.721,886 665.270,098	6	524.728,18 665.265,226	7.959

Punct început	X / Y	Punct sfârșit	X / Y	Lungime segment (** (m)
6	524.728,18 665.265,226	7	524.738,654 665.257,12	13.244
7	524.738,654 665.257,12	8	524.749,648 665.249,94	13.131
8	524.749,648 665.249,94	9	524.762,943 665.241,258	15.879
9	524.762,943 665.241,258	10	524.765,981 665.239,274	3.628
10	524.765,981 665.239,274	11	524.767,03 665.248,616	9.401
11	524.767,03 665.248,616	12	524.768,701 665.256,075	7.644
12	524.768,701 665.256,075	1	524.770,796 665.275,148	19.188

** Lungimile segmentelor sunt determinate în planul de proiecție Stereo 70 și sunt rotunjite la 1 milimetru.

*** Distanța dintre puncte este formată din segmente cumulate ce sunt mai mici decât valoarea 1 milimetru.

**DATE DESPRE IMOBILUL NR. 4459**

Oficiul de Cadastru și Publicitate Imobiliară SUCEAVA
Biroul de Cadastru și Publicitate Imobiliară Campulung Moldovenesc

A. Partea I. Descrierea imobilului

TEREN Necunoscut

Adresa: Loc. Valea Putnei, Jud. Suceava, Loc numit Mestecanis

Nr. Crt	Nr cadastral Nr. topografic	Suprafața* (mp)	Observații / Referințe
A1		15.032	Sector cadastral:86 Teren neimprejmuit; Imobil traversat de limita UAT

B. Partea II. Proprietari și acte

Inscrieri privitoare la dreptul de proprietate și alte drepturi reale	Referințe
4459 / 18/12/2022	
Act Normativ nr. Lege nr. 7, din 13/03/1996 emis de Parlamentul României;	
B1	A1
Intabulare, drept de PROPRIETATE, dobandit prin Lege, cota actuala 1/1 1) NEIDENTIFICAT NEIDENTIFICAT	
Act Administrativ nr. Adeverință nr. 1346, din 24/10/2022 emis de Primăria Comunei Pojorâta;	
B2	A1
Se notează posesia faptică în favoarea lui 1) GRIGOREANU DANIEL-IONEL	

C. Partea III. SARCINI .

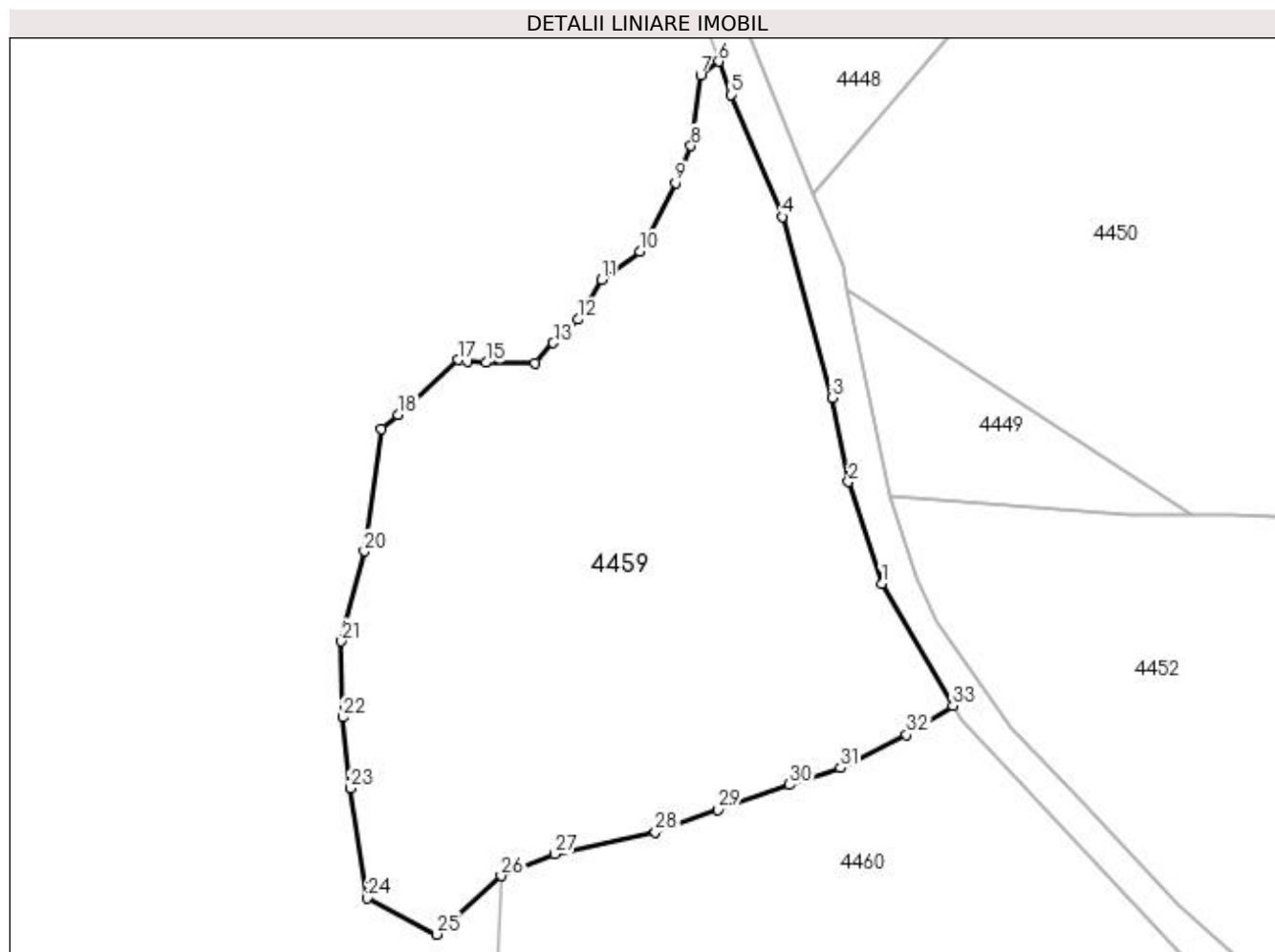
Inscrieri privind dezmembramintele dreptului de proprietate, drepturi reale de garanție și sarcini	Referințe
NU SUNT	

Anexa Nr. 1 La Partea I

Teren

Nr cadastral	Suprafața (mp)*	Observații / Referințe
	15.032	Imobil traversat de limita UAT

* Suprafața este determinată în planul de proiecție Stereo 70.



Date referitoare la teren

Crt	Categorie folosință	Intra vilan	Suprafața (mp)	Tarla	Parcelă	Nr. topo	Observații / Referințe
1	pasune	DA	6.493	-	-	-	
2	pasune	NU	8.539	-	-	-	

Lungime Segmente

1) Valorile lungimilor segmentelor sunt obținute din proiecție în plan.

Punct început	X / Y	Punct sfârșit	X / Y	Lungime segment (** (m)
1	525.429,058 663.791,276	2	525.421,475 663.814,652	24.575
3	525.417,653 663.833,943	4	525.406,238 663.875,463	43.061
5	525.394,588 663.903,405	6	525.391,703 663.911,1	8.218
7	525.387,518 663.907,966	8	525.385,306 663.891,702	16.414

Punct început	X / Y	Punct sfârșit	X / Y	Lungime segment (** (m)
2	525.421,475 663.814,652	3	525.417,653 663.833,943	19.666
4	525.406,238 663.875,463	5	525.394,588 663.903,405	30.273
6	525.391,703 663.911,1	7	525.387,518 663.907,966	5.228
8	525.385,306 663.891,702	9	525.381,794 663.883,234	9.167

Punct început	X / Y	Punct sfârșit	X / Y	Lungime segment (** (m)
9	525.381,794 663.883,234	10	525.373,627 663.867,484	17.742
11	525.364,765 663.861,085	12	525.359,371 663.851,893	10.658
13	525.353,698 663.846,531	14	525.349,568 663.841,944	6.172
15	525.338,288 663.841,995	16	525.333,948 663.842,196	4.345
17	525.331,824 663.842,639	18	525.318,067 663.829,993	18.686
19	525.314,214 663.826,779	20	525.310,344 663.798,726	28.319
21	525.305,065 663.778,085	22	525.305,285 663.760,612	17.474
23	525.307,049 663.744,299	24	525.311,002 663.719,127	25.48
25	525.326,933 663.710,812	26	525.341,697 663.724,203	19.932
27	525.354,007 663.729,22	28	525.377,157 663.734,18	23.675
29	525.391,564 663.739,471	30	525.407,93 663.745,108	17.31
31	525.419,627 663.749,02	32	525.434,769 663.756,584	16.926
33	525.445,405 663.763,326	1	525.429,058 663.791,276	32.379

Punct început	X / Y	Punct sfârșit	X / Y	Lungime segment (** (m)
10	525.373,627 663.867,484	11	525.364,765 663.861,085	10.931
12	525.359,371 663.851,893	13	525.353,698 663.846,531	7.806
14	525.349,568 663.841,944	15	525.338,288 663.841,995	11.28
16	525.333,948 663.842,196	17	525.331,824 663.842,639	2.17
18	525.318,067 663.829,993	19	525.314,214 663.826,779	5.018
20	525.310,344 663.798,726	21	525.305,065 663.778,085	21.305
22	525.305,285 663.760,612	23	525.307,049 663.744,299	16.408
24	525.311,002 663.719,127	25	525.326,933 663.710,812	17.97
26	525.341,697 663.724,203	27	525.354,007 663.729,22	13.293
28	525.377,157 663.734,18	29	525.391,564 663.739,471	15.348
30	525.407,93 663.745,108	31	525.419,627 663.749,02	12.334
32	525.434,769 663.756,584	33	525.445,405 663.763,326	12.593

** Lungimile segmentelor sunt determinate în planul de proiecție Stereo 70 și sunt rotunjite la 1 milimetru.

*** Distanța dintre puncte este formată din segmente cumulate ce sunt mai mici decât valoarea 1 milimetru.

**DATE DESPRE IMOBILUL NR. 4460**

Oficiul de Cadastru și Publicitate Imobiliară SUCEAVA
 Biroul de Cadastru și Publicitate Imobiliară Campulung Moldovenesc

A. Partea I. Descrierea imobilului

TEREN Necunoscut

Adresa: Loc. Valea Putnei, Jud. Suceava, Loc numit Mestecanis

Nr. Crt	Nr cadastral Nr. topografic	Suprafața* (mp)	Observații / Referințe
A1	33603	32.348	Sector cadastral:86 Teren neimprejmuit; Provenit din CF 33603, nr. cad. 33603

B. Partea II. Proprietari și acte

Inscrieri privitoare la dreptul de proprietate și alte drepturi reale		Referințe
619 / 15/01/2019		
Act Administrativ nr. 939, din 12/12/2018 emis de Comisia Județeană de Fond Funciar SUCEAVA;		
B1	Intabulare, drept de PROPRIETATE, dobandit prin Reconstituire, cota actuala 1/1 1) CEGUȘ DORINA	A1
Act Normativ nr. Legea nr. 17, din 07/03/2014 emis de Parlamentul României;		
B2	imobil aflat sub incidenta art. 3 alin (1) din Legea nr. 17/2014	A1

C. Partea III. SARCINI .

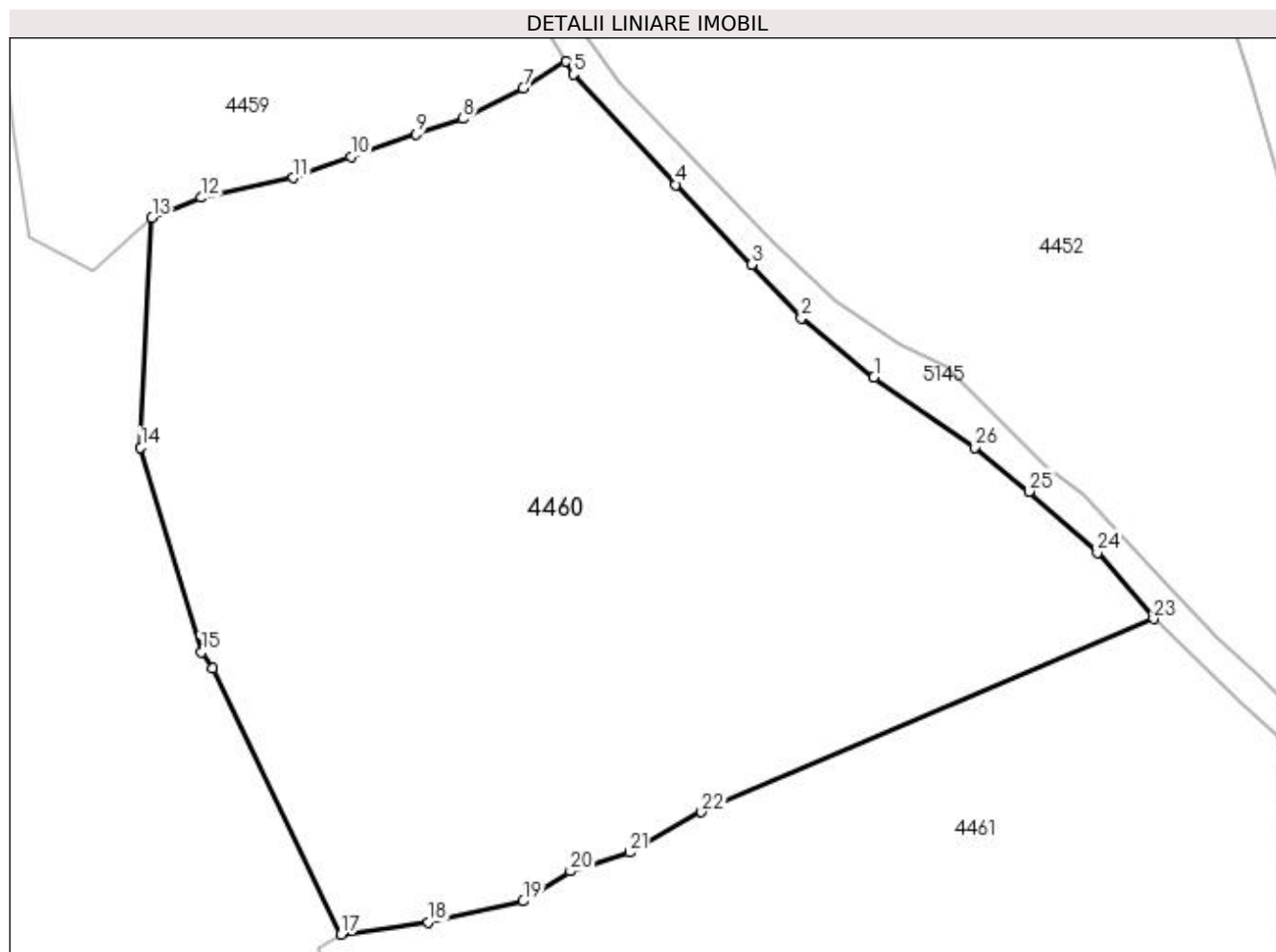
Inscrieri privind dezmembramintele dreptului de proprietate, drepturi reale de garanție și sarcini	Referințe
NU SUNT	

Anexa Nr. 1 La Partea I

Teren

Nr cadastral	Suprafața (mp)*	Observații / Referințe
33603	32.348	Provenit din CF 33603, nr. cad. 33603

* Suprafața este determinată în planul de proiecție Stereo 70.



Date referitoare la teren

Crt	Categorie folosință	Intra vilan	Suprafața (mp)	Tarla	Parcelă	Nr. topo	Observații / Referințe
1	pasune	DA	10.754	-	-	-	
2	pasune	NU	21.594	-	-	-	

Lungime Segmente

1) Valorile lungimilor segmentelor sunt obținute din proiecție în plan.

Punct început	X / Y	Punct sfârșit	X / Y	Lungime segment (** (m)
1	525.522,646 663.684,25	2	525.504,463 663.699,031	23.433
3	525.491,913 663.712,39	4	525.472,97 663.732,471	27.606
5	525.447,29 663.760,103	6	525.445,405 663.763,326	3.734
7	525.434,769 663.756,584	8	525.419,627 663.749,02	16.926

Punct început	X / Y	Punct sfârșit	X / Y	Lungime segment (** (m)
2	525.504,463 663.699,031	3	525.491,913 663.712,39	18.329
4	525.472,97 663.732,471	5	525.447,29 663.760,103	37.723
6	525.445,405 663.763,326	7	525.434,769 663.756,584	12.593
8	525.419,627 663.749,02	9	525.407,93 663.745,108	12.334

Punct început	X / Y	Punct sfârșit	X / Y	Lungime segment (** (m))
9	525.407,93 663.745,108	10	525.391,564 663.739,471	17.31
11	525.377,157 663.734,18	12	525.354,007 663.729,22	23.675
13	525.341,697 663.724,203	14	525.338,878 663.666,616	57.656
15	525.354,109 663.615,322	16	525.356,988 663.611,267	4.973
17	525.389,12 663.544,691	18	525.410,91 663.547,76	22.005
19	525.434,738 663.553,021	20	525.446,534 663.560,527	13.982
21	525.461,477 663.565,175	22	525.479,397 663.575,32	20.592
23	525.592,719 663.623,719	24	525.578,604 663.640,282	21.762
25	525.561,566 663.655,651	26	525.547,869 663.666,666	17.577

Punct început	X / Y	Punct sfârșit	X / Y	Lungime segment (** (m))
10	525.391,564 663.739,471	11	525.377,157 663.734,18	15.348
12	525.354,007 663.729,22	13	525.341,697 663.724,203	13.293
14	525.338,878 663.666,616	15	525.354,109 663.615,322	53.508
16	525.356,988 663.611,267	17	525.389,12 663.544,691	73.924
18	525.410,91 663.547,76	19	525.434,738 663.553,021	24.402
20	525.446,534 663.560,527	21	525.461,477 663.565,175	15.649
22	525.479,397 663.575,32	23	525.592,719 663.623,719	123.225
24	525.578,604 663.640,282	25	525.561,566 663.655,651	22.946
26	525.547,869 663.666,666	1	525.522,646 663.684,25	30.747

** Lungimile segmentelor sunt determinate în planul de proiecție Stereo 70 și sunt rotunjite la 1 milimetru.

*** Distanța dintre puncte este formată din segmente cumulate ce sunt mai mici decât valoarea 1 milimetru.

**DATE DESPRE IMOBILUL NR. 4461**

Oficiul de Cadastru și Publicitate Imobiliară SUCEAVA
Biroul de Cadastru și Publicitate Imobiliară Campulung Moldovenesc

A. Partea I. Descrierea imobilului

TEREN Necunoscut

Adresa: Loc. Valea Putnei, Jud. Suceava, Loc numit Mestecanis

Nr. Crt	Nr cadastral Nr. topografic	Suprafața* (mp)	Observații / Referințe
A1	33539	46.687	Sector cadastral:86 Teren neimprejmuit; CF 33539, 33540, nr. top. 243/1, parte din nr. top. 243/2

B. Partea II. Proprietari și acte

Inscrieri privitoare la dreptul de proprietate și alte drepturi reale	Referințe
4461 / 18/12/2022	
Act Normativ nr. Lege nr. 7, din 13/03/1996 emis de Parlamentul României;	
B1	A1
Inscrierea provizorie, drept de PROPRIETATE, dobandit prin Lege, cota actuala 1/1 1) COMUNA POJORÂTA, CIF:4441425	

C. Partea III. SARCINI .

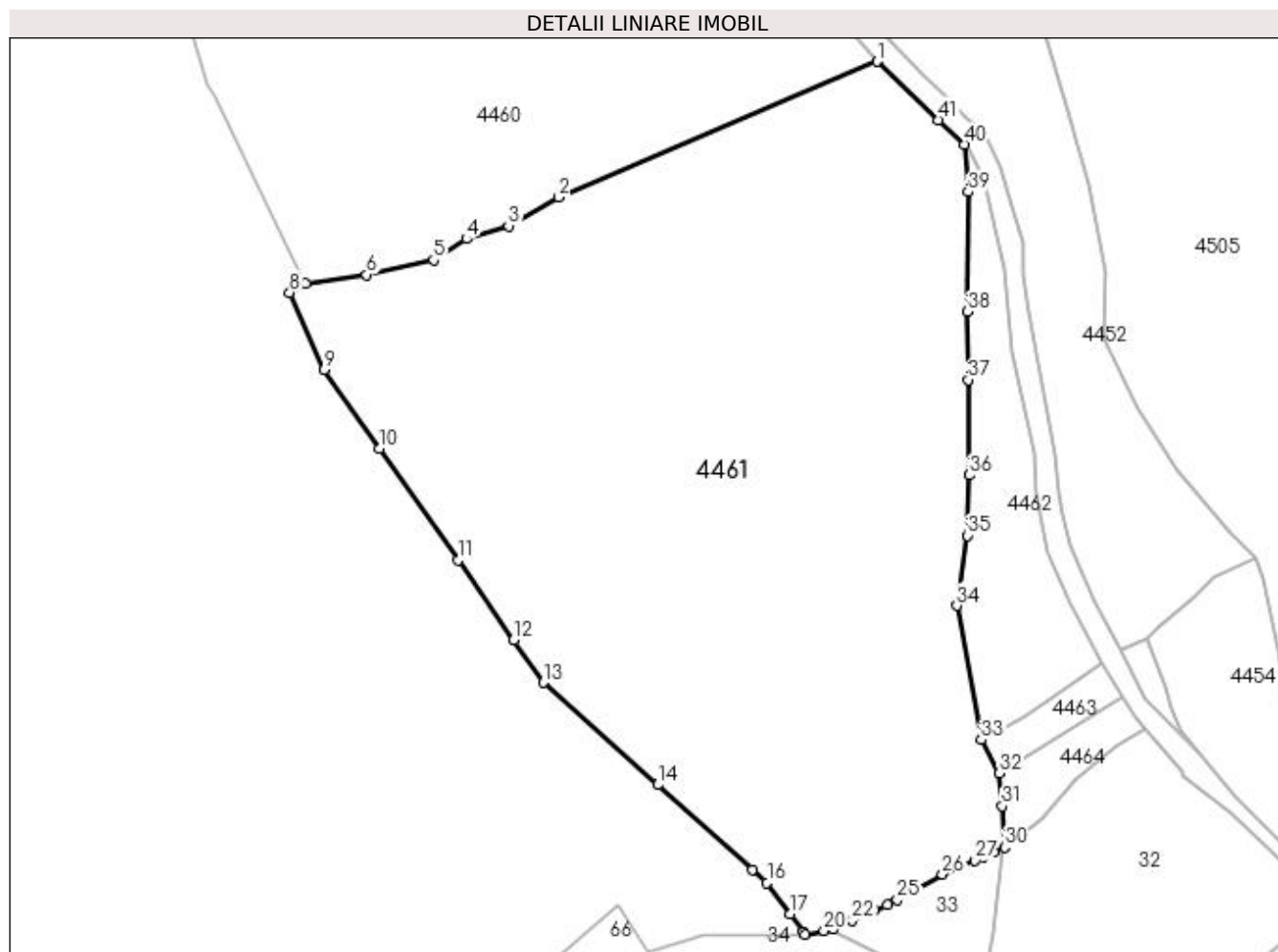
Inscrieri privind dezmembramintele dreptului de proprietate, drepturi reale de garanție și sarcini	Referințe
NU SUNT	

Anexa Nr. 1 La Partea I

Teren

Nr cadastral	Suprafața (mp)*	Observații / Referințe
33539	46.687	CF 33539, 33540, nr. top. 243/1, parte din nr. top. 243/2

* Suprafața este determinată în planul de proiecție Stereo 70.



Date referitoare la teren

Crt	Categorie folosință	Intravilan	Suprafața (mp)	Tarla	Parcelă	Nr. topo	Observații / Referințe
1	pasune	DA	7.312	-	-	-	
2	pasune	NU	39.375	-	-	-	

Lungime Segmente

1) Valorile lungimilor segmentelor sunt obținute din proiecție în plan.

Punct început	X / Y	Punct sfârșit	X / Y	Lungime segment	Punct început	X / Y	Punct sfârșit	X / Y	Lungime segment	Punct început	X / Y	Punct sfârșit	X / Y	Lungime segment
1	525.592,719 663.623,719	2	525.479,397 663.575,32	123.25	2	525.479,397 663.575,32	3	525.461,477 663.565,175	20.592	3	525.461,477 663.565,175	4	525.446,534 663.560,527	15.649
4	525.446,534 663.560,527	5	525.434,738 663.553,021	13.982	5	525.434,738 663.553,021	6	525.410,91 663.547,76	24.402	6	525.410,91 663.547,76	7	525.389,12 663.544,691	22.005
7	525.389,12 663.544,691	8	525.383,439 663.541,402	6.564	8	525.383,439 663.541,402	9	525.395,732 663.513,855	30.165	9	525.395,732 663.513,855	10	525.415,457 663.485,768	34.321
10	525.415,457 663.485,768	11	525.443,364 663.446,03	48.558	11	525.443,364 663.446,03	12	525.463,283 663.417,667	34.659	12	525.463,283 663.417,667	13	525.473,906 663.402,54	18.484
13	525.473,906 663.402,54	14	525.514,596 663.366,073	54.64	14	525.514,596 663.366,073	15	525.548,309 663.335,859	45.271	15	525.548,309 663.335,859	16	525.553,542 663.331,169	7.027

Punct început	X / Y	Punct sfârșit	X / Y	Lungime segment	Punct început	X / Y	Punct sfârșit	X / Y	Lungime segment	Punct început	X / Y	Punct sfârșit	X / Y	Lungime segment
16	525.553,542 663.331,169	17	525.561,767 663.320,019	13.855	17	525.561,767 663.320,019	18	525.566,486 663.313,622	7.949	18	525.566,486 663.313,622	19	525.567,069 663.312,832	0.982
19	525.567,069 663.312,832	20	525.573,82 663.314,166	6.882	20	525.573,82 663.314,166	21	525.577,26 663.314,846	3.507	21	525.577,26 663.314,846	22	525.583,983 663.317,803	7.345
22	525.583,983 663.317,803	23	525.591,932 663.321,3	8.684	23	525.591,932 663.321,3	24	525.596,401 663.323,266	4.882	24	525.596,401 663.323,266	25	525.599,934 663.325,238	4.046
25	525.599,934 663.325,238	26	525.616,052 663.334,237	18.46	26	525.616,052 663.334,237	27	525.627,463 663.339,144	12.421	27	525.627,463 663.339,144	28	525.630,762 663.340,563	3.591
28	525.630,762 663.340,563	29	525.634,332 663.342,097	3.886	29	525.634,332 663.342,097	30	525.638,255 663.343,785	4.271	30	525.638,255 663.343,785	31	525.637,319 663.358,497	14.742
31	525.637,319 663.358,497	32	525.636,331 663.370,301	11.845	32	525.636,331 663.370,301	33	525.629,813 663.382,138	13.513	33	525.629,813 663.382,138	34	525.621,256 663.429,941	48.563
34	525.621,256 663.429,941	35	525.624,981 663.454,898	25.233	35	525.624,981 663.454,898	36	525.625,494 663.476,376	21.484	36	525.625,494 663.476,376	37	525.625,205 663.510,326	33.951
37	525.625,205 663.510,326	38	525.625,01 663.534,603	24.278	38	525.625,01 663.534,603	39	525.625,267 663.577,261	42.659	39	525.625,267 663.577,261	40	525.623,835 663.594,117	16.917
40	525.623,835 663.594,117	41	525.614,694 663.602,916	12.688	41	525.614,694 663.602,916	1	525.592,719 663.623,719	30.26					

** Lungimile segmentelor sunt determinate în planul de proiecție Stereo 70 și sunt rotunjite la 1 milimetru.

*** Distanța dintre puncte este formată din segmente cumulate ce sunt mai mici decât valoarea 1 milimetru.

**DATE DESPRE IMOBILUL NR. 4462**

Oficiul de Cadastru și Publicitate Imobiliară SUCEAVA
Biroul de Cadastru și Publicitate Imobiliară Campulung Moldovenesc

A. Partea I. Descrierea imobilului

TEREN Intravilan

Adresa: Loc. Valea Putnei, Jud. Suceava, Loc numit Mestecanis

Nr. Crt	Nr cadastral Nr. topografic	Suprafața* (mp)	Observații / Referințe
A1	31266	4.642	Sector cadastral:86 Teren neimprejmuit; Provenit din CF 31266, nr. top. 238/1

B. Partea II. Proprietari și acte

Inscrieri privitoare la dreptul de proprietate și alte drepturi reale		Referințe
1370 / 12/09/2001		
Hotarare Judecatoreasca nr. Sentință Civilă nr. 1057, din 10/07/2001 emis de Judecătoria Câmpulung Moldovenesc;		
B1	Intabulare, drept de PROPRIETATE, dobandit prin Hotarare Judecatoreasca, cota actuala 1/2 1) CANDREA MARIA, LIPSĂ CNP	A1
7035 / 13/05/2014		
Act Notarial nr. 864, din 12/05/2014 emis de Rotaru Dorina;		
B2	se noteaza actul de lichidare a regimului comunitatii legale aut.sub nr. 864 din 12.05.2014 prin care bunurile comune devin bunuri in cote de 1/2 parti pentru fiecare sot	A1
Act Notarial nr. 57, din 12/05/2014 emis de Rotaru Dorina;		
B3	Intabulare, drept de PROPRIETATE, dobandit prin Succesiune, cota actuala 1/2 1) CANDREA GABRIEL-GHEORGHE	A1

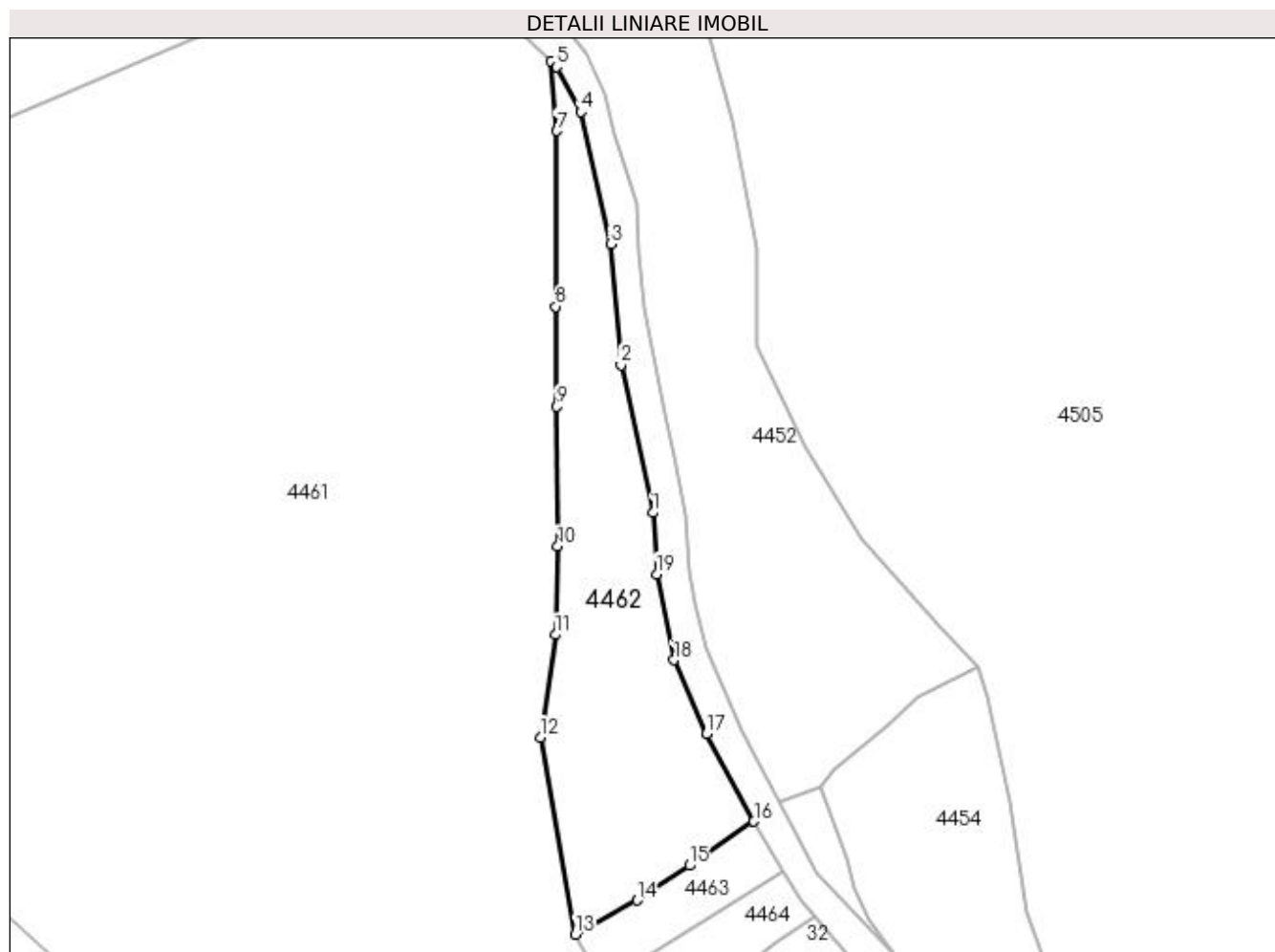
C. Partea III. SARCINI .

Inscrieri privind dezmembramintele dreptului de proprietate, drepturi reale de garanție și sarcini	Referințe
NU SUNT	

Anexa Nr. 1 La Partea I**Teren**

Nr cadastral	Suprafața (mp)*	Observații / Referințe
31266	4.642	Provenit din CF 31266, nr. top. 238/1

* Suprafața este determinată în planul de proiecție Stereo 70.

**Date referitoare la teren**

Crt	Categorie folosință	Intra vilan	Suprafața (mp)	Tarla	Parcelă	Nr. topo	Observații / Referințe
1	faneata	DA	4.642	-	-	-	

Lungime Segmente

1) Valorile lungimilor segmentelor sunt obținute din proiecție în plan.

Punct început	X / Y	Punct sfârșit	X / Y	Lungime segment (** (m)
1	525.648,62 663.484,535	2	525.640,883 663.520,44	36.729
2	525.640,883 663.520,44	3	525.638,35 663.549,747	29.416
3	525.638,35 663.549,747	4	525.631,038 663.581,888	32.962
4	525.631,038 663.581,888	5	525.625,169 663.592,833	12.419
5	525.625,169 663.592,833	6	525.623,835 663.594,117	1.852

Punct început	X / Y	Punct sfârșit	X / Y	Lungime segment (** (m)
6	525.623,835 663.594,117	7	525.625,267 663.577,261	16.917
7	525.625,267 663.577,261	8	525.625,01 663.534,603	42.659
8	525.625,01 663.534,603	9	525.625,205 663.510,326	24.278
9	525.625,205 663.510,326	10	525.625,494 663.476,376	33.951
10	525.625,494 663.476,376	11	525.624,981 663.454,898	21.484
11	525.624,981 663.454,898	12	525.621,256 663.429,941	25.233
12	525.621,256 663.429,941	13	525.629,813 663.382,138	48.563
13	525.629,813 663.382,138	14	525.644,771 663.390,401	17.089
14	525.644,771 663.390,401	15	525.657,466 663.398,858	15.254
15	525.657,466 663.398,858	16	525.673,167 663.409,54	18.99
16	525.673,167 663.409,54	17	525.661,655 663.430,796	24.173
17	525.661,655 663.430,796	18	525.653,703 663.448,762	19.647
18	525.653,703 663.448,762	19	525.649,544 663.469,652	21.3
19	525.649,544 663.469,652	1	525.648,62 663.484,535	14.912

** Lungimile segmentelor sunt determinate în planul de proiecție Stereo 70 și sunt rotunjite la 1 milimetru.

*** Distanța dintre puncte este formată din segmente cumulate ce sunt mai mici decât valoarea 1 milimetru.

**DATE DESPRE IMOBILUL NR. 4463**

Oficiul de Cadastru și Publicitate Imobiliară SUCEAVA
Biroul de Cadastru și Publicitate Imobiliară Campulung Moldovenesc

A. Partea I. Descrierea imobilului

TEREN Intravilan

Adresa: Loc. Valea Putnei, Jud. Suceava, Loc numit Mestecanis

Nr. Crt	Nr cadastral Nr. topografic	Suprafața* (mp)	Observații / Referințe
A1	30515	682	Sector cadastral:86 Teren neimprejmuit; Provenit din CF 30515, nr. top. 238/2

B. Partea II. Proprietari și acte

Inscrieri privitoare la dreptul de proprietate și alte drepturi reale	Referințe
1910 / 19/12/2001	
Hotarare Judecatoreasca nr. Sentință Civilă nr. 1498, din 18/10/2001 emis de Judecătoria Câmpulung Moldovenesc;	
B1	A1
Intabulare, drept de PROPRIETATE, dobandit prin Hotarare Judecatoreasca, cota actuala 1/1	
1) COCA GHEORGHE, LIPSĂ CNP	
2) COCA MARINA, LIPSĂ CNP	

C. Partea III. SARCINI .

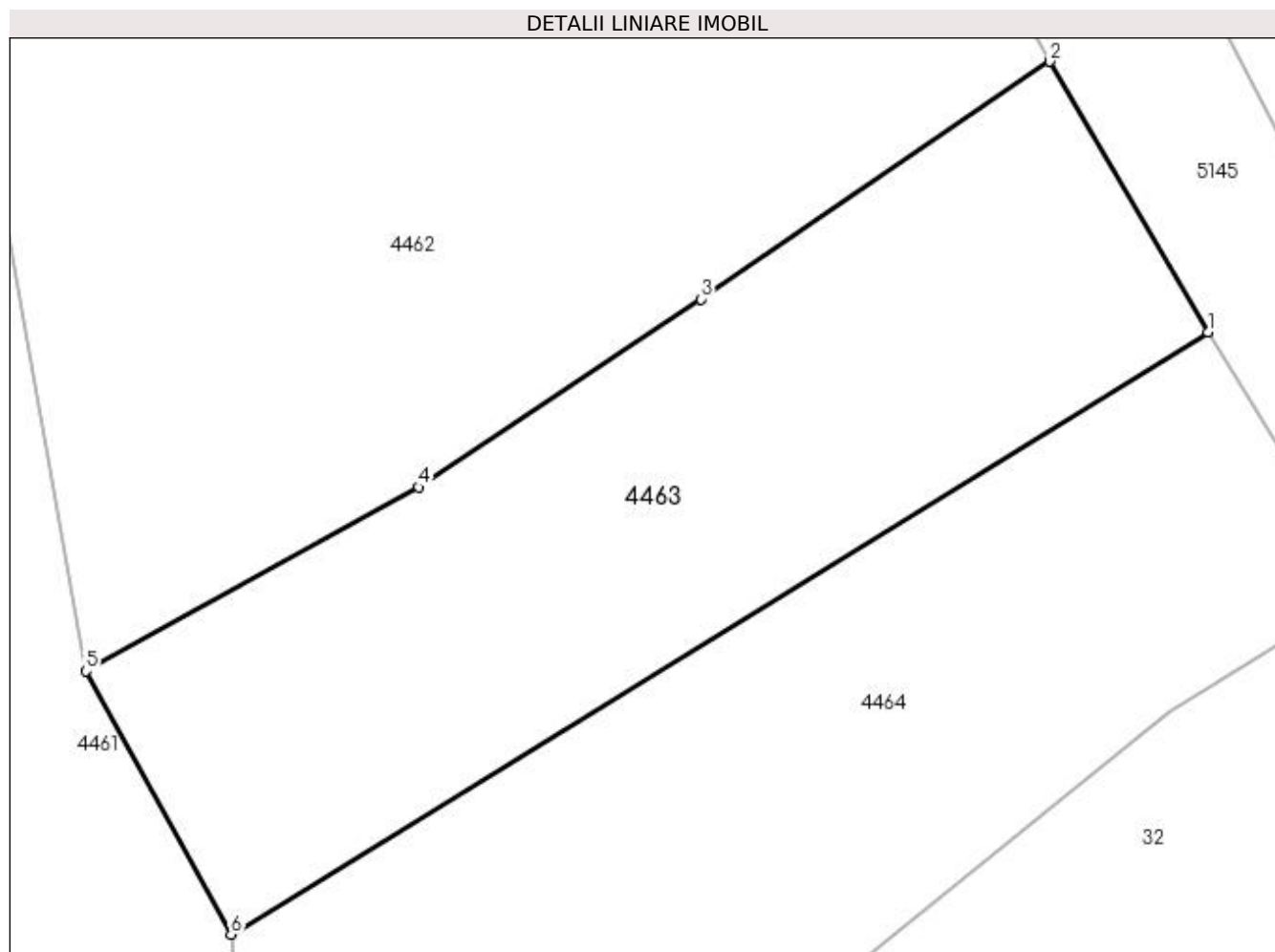
Inscrieri privind dezmembramintele dreptului de proprietate, drepturi reale de garanție și sarcini	Referințe
NU SUNT	

Anexa Nr. 1 La Partea I

Teren

Nr cadastral	Suprafața (mp)*	Observații / Referințe
30515	682	Provenit din CF 30515, nr. top. 238/2

* Suprafața este determinată în planul de proiecție Stereo 70.



Date referitoare la teren

Crt	Categorie folosință	Intravilan	Suprafața (mp)	Tarla	Parcelă	Nr. topo	Observații / Referințe
1	faneata	DA	682	-	-	-	

Lungime Segmente

1) Valorile lungimilor segmentelor sunt obținute din proiecție în plan.

Punct început	X / Y	Punct sfârșit	X / Y	Lungime segment (** (m)
1	525.680,286 663.397,377	2	525.673,167 663.409,54	14.093
2	525.673,167 663.409,54	3	525.657,466 663.398,858	18.99
3	525.657,466 663.398,858	4	525.644,771 663.390,401	15.254
4	525.644,771 663.390,401	5	525.629,813 663.382,138	17.089
5	525.629,813 663.382,138	6	525.636,331 663.370,301	13.513

Punct început	X / Y	Punct sfârșit	X / Y	Lungime segment (** (m)
6	525.636,331 663.370,301	1	525.680,286 663.397,377	51.625

** Lungimile segmentelor sunt determinate în planul de proiecție Stereo 70 și sunt rotunjite la 1 milimetru.

*** Distanța dintre puncte este formată din segmente cumulate ce sunt mai mici decât valoarea 1 milimetru.

**DATE DESPRE IMOBILUL NR. 4464**

Oficiul de Cadastru și Publicitate Imobiliară SUCEAVA
Biroul de Cadastru și Publicitate Imobiliară Campulung Moldovenesc

A. Partea I. Descrierea imobilului

TEREN Intravilan

Adresa: Loc. Valea Putnei, Jud. Suceava, Loc numit Mestecanis

Nr. Crt	Nr cadastral Nr. topografic	Suprafața* (mp)	Observații / Referințe
A1	34645	1.000	Sector cadastral:86 Teren neimprejmuit; Provenit din CF 34645, nr. cad. 34645 - Drum

B. Partea II. Proprietari și acte

Inscrieri privitoare la dreptul de proprietate și alte drepturi reale		Referințe
20121 / 29/11/2019		
Hotarare Judecatoreasca nr. 1083, din 04/12/2018 emis de JUDECATORIA VATRA DORNEI;		
B1	Intabulare, drept de PROPRIETATEcu titlu de mostenire si partaj voluntar, dobandit prin Hotarare Judecatoreasca, cota actuala 1/1 1) COCA MIHAI	A1
Act Notarial nr. Legea nr. 17, din 07/03/2014 emis de Parlamentul României;		
B2	imobil aflat sub incidenta art. 3 alin. (1) din Legea nr. 17/2014 ;	A1

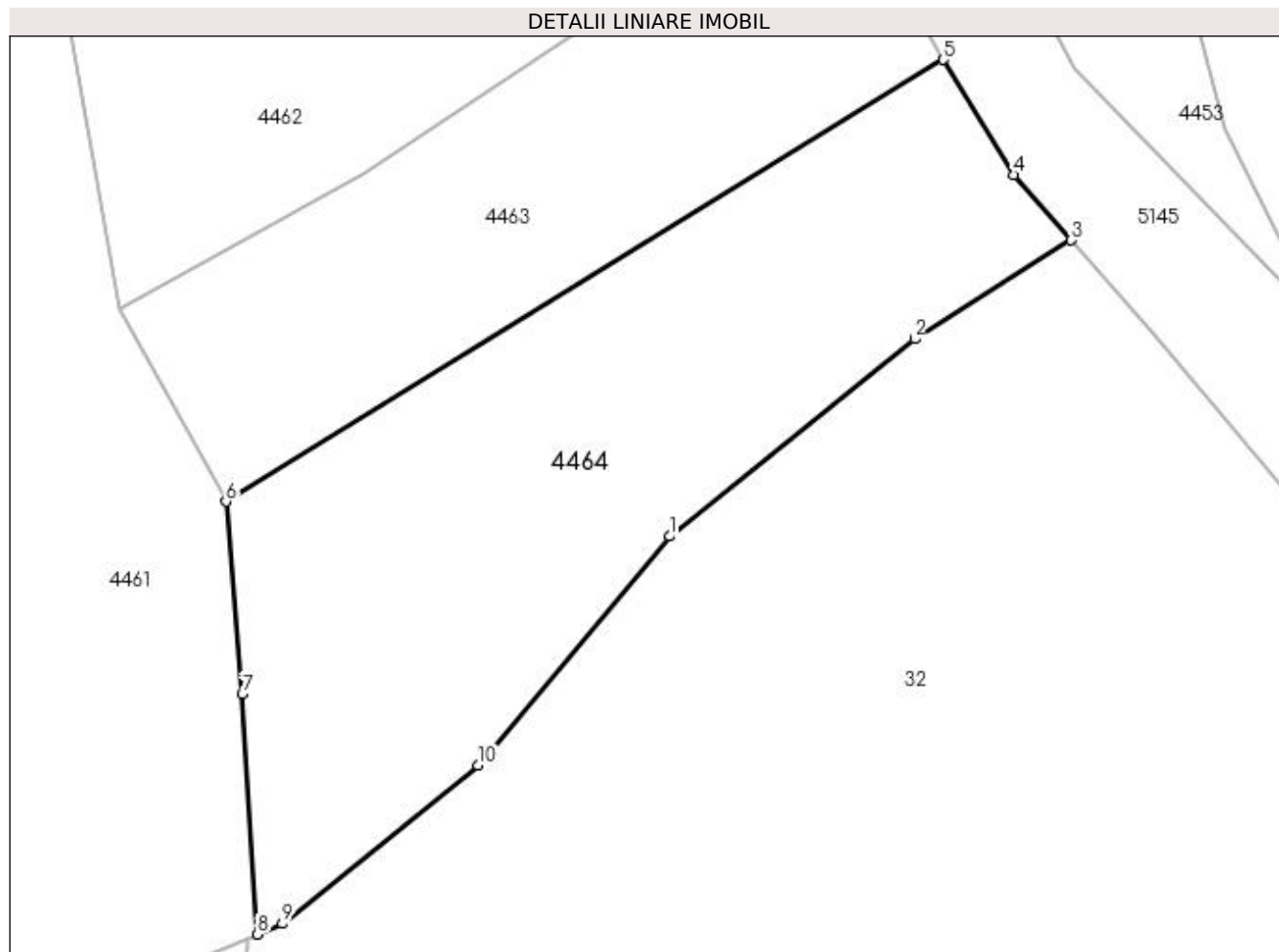
C. Partea III. SARCINI .

Inscrieri privind dezmembramintele dreptului de proprietate, drepturi reale de garanție și sarcini	Referințe
NU SUNT	

Anexa Nr. 1 La Partea I**Teren**

Nr cadastral	Suprafața (mp)*	Observații / Referințe
34645	1.000	Provenit din CF 34645, nr. cad. 34645 - Drum

* Suprafața este determinată în planul de proiecție Stereo 70.

**Date referitoare la teren**

Crt	Categorie folosință	Intravilan	Suprafața (mp)	Tarla	Parcelă	Nr. topo	Observații / Referințe
1	drum	DA	242	-	-	-	
2	faneata	DA	758	-	-	-	

Lungime Segmente

1) Valorile lungimilor segmentelor sunt obținute din proiecție în plan.

Punct început	X / Y	Punct sfârșit	X / Y	Lungime segment (** (m)
1	525.663,52 663.368,171	2	525.678,541 663.380,273	19.29
2	525.678,541 663.380,273	3	525.688,131 663.386,308	11.331
3	525.688,131 663.386,308	4	525.684,602 663.390,323	5.345
4	525.684,602 663.390,323	5	525.680,286 663.397,377	8.27

Punct început	X / Y	Punct sfârșit	X / Y	Lungime segment (** (m)
5	525.680,286 663.397,377	6	525.636,331 663.370,301	51.625
6	525.636,331 663.370,301	7	525.637,319 663.358,497	11.845
7	525.637,319 663.358,497	8	525.638,255 663.343,785	14.742
8	525.638,255 663.343,785	9	525.639,786 663.344,443	1.666
9	525.639,786 663.344,443	10	525.651,78 663.354,138	15.422
10	525.651,78 663.354,138	1	525.663,52 663.368,171	18.296

** Lungimile segmentelor sunt determinate în planul de proiecție Stereo 70 și sunt rotunjite la 1 milimetru.

*** Distanța dintre puncte este formată din segmente cumulate ce sunt mai mici decât valoarea 1 milimetru.

**DATE DESPRE IMOBILUL NR. 4465**

Oficiul de Cadastru și Publicitate Imobiliară SUCEAVA
Biroul de Cadastru și Publicitate Imobiliară Campulung Moldovenesc

A. Partea I. Descrierea imobilului

TEREN Necunoscut

Adresa: Loc. Valea Putnei, Jud. Suceava, Loc numit Obcina

Nr. Crt	Nr cadastral Nr. topografic	Suprafața* (mp)	Observații / Referințe
A1		1.107.296	Sector cadastral:83 Teren neimprejmuit; U.P. II, U.A. 128A, 128B, 128C, 129A, 129B, 129C, 129D, 129E, U.P. III, U.A. 177A, 177B, 177C, 177D

B. Partea II. Proprietari și acte

Inscrieri privitoare la dreptul de proprietate și alte drepturi reale		Referințe
4465 / 18/12/2022		
Act Normativ nr. Hotărâre nr. 1705, din 29/11/2006 emis de Guvernul României;		
B1	Intabulare, drept de PROPRIETATE, dobandit prin Lege, cota actuala 1/1 1) STATUL ROMÂN - DOMENIUL PUBLIC , CIF:999999999999, LIPSĂ CUI/CIF	A1
Act Normativ nr. Hotărâre nr. 1705, din 29/11/2006 emis de Guvernul României (Act Normativ: Anexa nr. 3 - Inventarul centralizat al bunurilor din domeniul public al Statului, poziția nr. 1363; Act Normativ: Ordin Ministru nr. 496 din 09.03.2016 și Aviz CTAS nr. 140 din 04.06.2015 emise de Ministerul Apelor și Pădurilor; Act Administrativ; Declarație nr. 19147 din 12.12.2022 emis de Direcția Silvică Suceava.);		
B2	Intabulare, drept de ADMINISTRARE, dobandit prin Lege, cota actuala 1/1 1) REGIA NAȚIONALĂ A PĂDURILOR ROMSILVA RA , CIF:1590120, PRIN DIRECȚIA SILVICĂ SUCEAVA, CUI 714140, JUD. SUCEAVA, MUN. SUCEAVA, BLD. 1 MAI, NR.6	A1

C. Partea III. SARCINI .

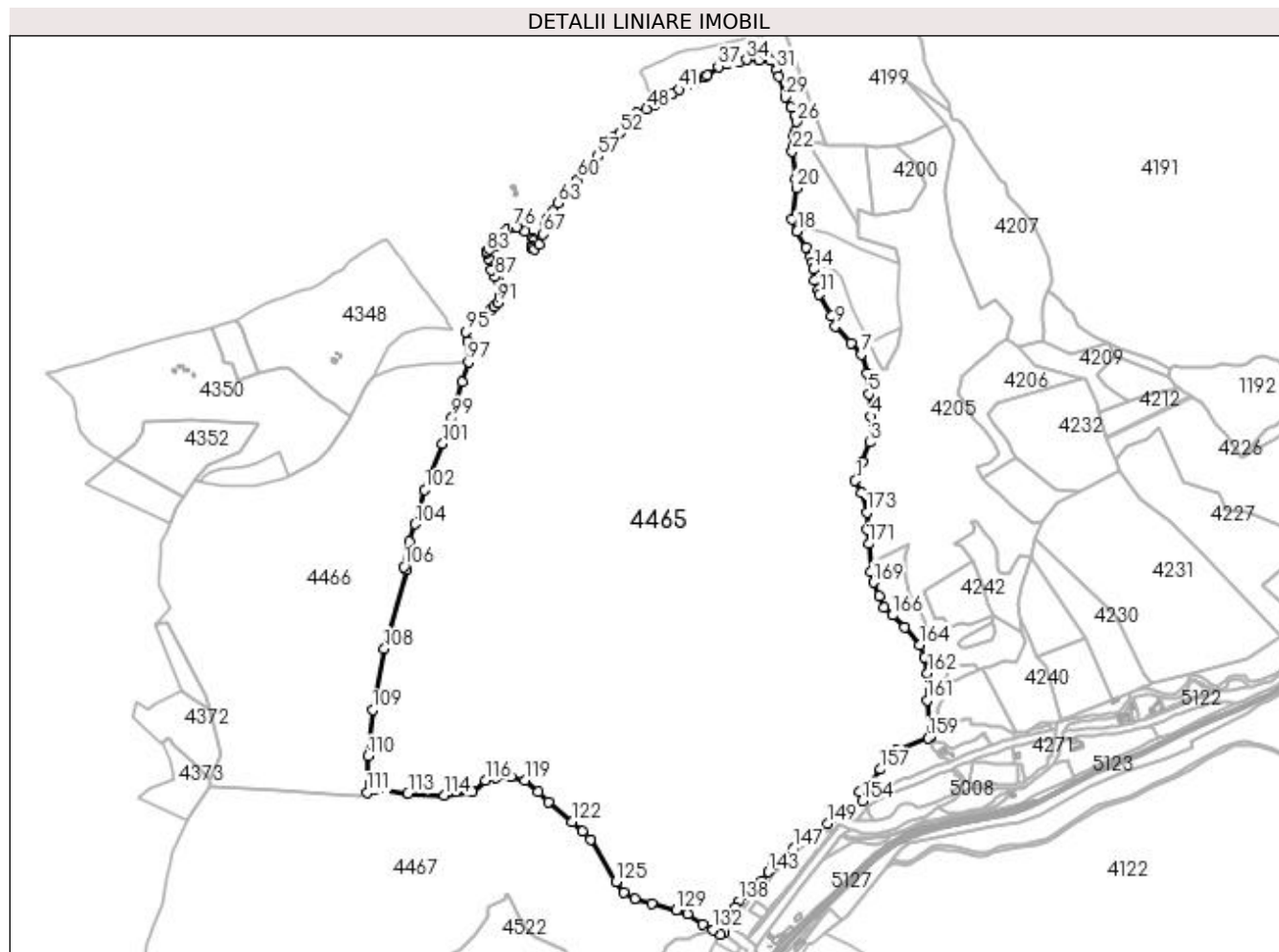
Inscrieri privind dezmembramintele dreptului de proprietate, drepturi reale de garanție și sarcini	Referințe
NU SUNT	

Anexa Nr. 1 La Partea I

Teren

Nr cadastral	Suprafața (mp)*	Observații / Referințe
	1.107.296	U.P. II, U.A. 128A, 128B, 128C, 129A, 129B, 129C, 129D, 129E, U.P. III, U.A. 177A, 177B, 177C, 177D

* Suprafața este determinată în planul de proiecție Stereo 70.



Date referitoare la teren

Crt	Categorie folosință	Intra vilan	Suprafața (mp)	Tarla	Parcelă	Nr. topo	Observații / Referințe
1	padure	DA	9.394	-	-	-	
2	padure	NU	1.097.902	-	-	-	

Lungime Segmente

1) Valorile lungimilor segmentelor sunt obținute din proiecție în plan.

Punct început	X / Y	Punct sfârșit	X / Y	Lungime segment	Punct început	X / Y	Punct sfârșit	X / Y	Lungime segment	Punct început	X / Y	Punct sfârșit	X / Y	Lungime segment
1	529.153,99 666.476,206	2	529.167,5 666.511,457	37.75 1	2	529.167,5 666.511,457	3	529.182,165 666.549,116	40.41 4	3	529.182,165 666.549,116	4	529.184,418 666.598,618	49.55 3
4	529.184,418 666.598,618	5	529.180,29 666.641,745	43.32 4	5	529.180,29 666.641,745	6	529.176,011 666.680,76	39.24 9	6	529.176,011 666.680,76	7	529.166,031 666.717,499	38.07
7	529.166,031 666.717,499	8	529.146,073 666.739,018	29.34 9	8	529.146,073 666.739,018	9	529.116,138 666.770,508	43.44 8	9	529.116,138 666.770,508	10	529.109,106 666.791,04	21.70 3
10	529.109,106 666.791,04	11	529.085,965 666.831,691	46.77 6	11	529.085,965 666.831,691	12	529.082,76 666.840,127	9.024	12	529.082,76 666.840,127	13	529.075,888 666.858,213	19.34 8
13	529.075,888 666.858,213	14	529.074,208 666.879,701	21.55 4	14	529.074,208 666.879,701	15	529.071,97 666.893,645	14.12 2	15	529.071,97 666.893,645	16	529.068,43 666.903,563	10.53 1

Punct început	X / Y	Punct sfârșit	X / Y	Lungime segment	Punct început	X / Y	Punct sfârșit	X / Y	Lungime segment	Punct început	X / Y	Punct sfârșit	X / Y	Lungime segment
16	529.068,43 666.903,563	17	529.060,447 666.921,222	19.38	17	529.060,447 666.921,222	18	529.042,936 666.952,172	35.56	18	529.042,936 666.952,172	19	529.032,963 666.975,565	25.43
19	529.032,963 666.975,565	20	529.041,62 667.034,34	59.409	20	529.041,62 667.034,34	21	529.039,61 667.052,89	18.659	21	529.039,61 667.052,89	22	529.033,92 667.105,412	52.829
22	529.033,92 667.105,412	23	529.034,068 667.112,99	7.579	23	529.034,068 667.112,99	24	529.036,168 667.135,271	22.38	24	529.036,168 667.135,271	25	529.037,697 667.142,693	7.578
25	529.037,697 667.142,693	26	529.041,523 667.161,273	18.97	26	529.041,523 667.161,273	27	529.039,04 667.172,551	11.548	27	529.039,04 667.172,551	28	529.031,579 667.188,419	17.535
28	529.031,579 667.188,419	29	529.020,046 667.208,774	23.395	29	529.020,046 667.208,774	30	529.008,38 667.247,581	40.523	30	529.008,38 667.247,581	31	529.003,786 667.261,539	14.695
31	529.003,786 667.261,539	32	528.991,545 667.277,98	20.498	32	528.991,545 667.277,98	33	528.970,122 667.279,316	21.465	33	528.970,122 667.279,316	34	528.946,402 667.279,89	23.727
34	528.946,402 667.279,89	35	528.932,555 667.274,269	14.944	35	528.932,555 667.274,269	36	528.909,989 667.271,211	22.772	36	528.909,989 667.271,211	37	528.892,388 667.266,814	18.142
37	528.892,388 667.266,814	38	528.871,633 667.250,611	26.331	38	528.871,633 667.250,611	39	528.866,185 667.246,358	6.911	39	528.866,185 667.246,358	40	528.844,953 667.232,401	25.409
40	528.844,953 667.232,401	41	528.817,601 667.222,844	28.974	41	528.817,601 667.222,844	42	528.805,302 667.215,332	14.412	42	528.805,302 667.215,332	43	528.802,846 667.213,898	2.844
43	528.802,846 667.213,898	44	528.792,87 667.208,068	11.555	44	528.792,87 667.208,068	45	528.783,692 667.201,378	11.357	45	528.783,692 667.201,378	46	528.775,395 667.196,452	9.649
46	528.775,395 667.196,452	47	528.770,489 667.193,54	5.705	47	528.770,489 667.193,54	48	528.755,574 667.185,894	16.761	48	528.755,574 667.185,894	49	528.737,4 667.178,626	19.573
49	528.737,4 667.178,626	50	528.723,819 667.166,009	18.537	50	528.723,819 667.166,009	51	528.715,562 667.155,213	13.592	51	528.715,562 667.155,213	52	528.704,087 667.139,728	19.273
52	528.704,087 667.139,728	53	528.692,421 667.131,316	14.383	53	528.692,421 667.131,316	54	528.683,046 667.123,858	11.98	54	528.683,046 667.123,858	55	528.675,203 667.118,89	9.284
55	528.675,203 667.118,89	56	528.669,849 667.109,712	10.625	56	528.669,849 667.109,712	57	528.662,187 667.094,758	16.803	57	528.662,187 667.094,758	58	528.644,969 667.075,832	25.586
58	528.644,969 667.075,832	59	528.631,197 667.060,727	20.441	59	528.631,197 667.060,727	60	528.624,362 667.050,522	12.282	60	528.624,362 667.050,522	61	528.618,356 667.041,557	10.791
61	528.618,356 667.041,557	62	528.602,67 667.023,589	23.852	62	528.602,67 667.023,589	63	528.586,41 667.006,191	23.813	63	528.586,41 667.006,191	64	528.577,2 666.991,361	17.457
64	528.577,2 666.991,361	65	528.565,917 666.976,642	18.546	65	528.565,917 666.976,642	66	528.563,428 666.964,407	12.486	66	528.563,428 666.964,407	67	528.558,265 666.946,435	18.699
67	528.558,265 666.946,435	68	528.549,657 666.927,701	20.617	68	528.549,657 666.927,701	69	528.542,196 666.918,141	12.127	69	528.542,196 666.918,141	70	528.535,693 666.919,48	6.639
70	528.535,693 666.919,48	71	528.535,502 666.924,26	4.784	71	528.535,502 666.924,26	72	528.539,899 666.934,2	10.869	72	528.539,899 666.934,2	73	528.537,799 666.939,171	5.396
73	528.537,799 666.939,171	74	528.524,368 666.952,015	18.584	74	528.524,368 666.952,015	75	528.509,447 666.959,087	16.512	75	528.509,447 666.959,087	76	528.499,307 666.959,087	10.14
76	528.499,307 666.959,087	77	528.490,13 666.955,264	9.941	77	528.490,13 666.955,264	78	528.483,052 666.947,617	10.42	78	528.483,052 666.947,617	79	528.476,331 666.936,803	12.732
79	528.476,331 666.936,803	80	528.472,891 666.929,539	8.037	80	528.472,891 666.929,539	81	528.466,771 666.922,466	9.353	81	528.466,771 666.922,466	82	528.455,673 666.918,452	11.802
82	528.455,673 666.918,452	83	528.449,17 666.913,48	8.186	83	528.449,17 666.913,48	84	528.450,319 666.910,231	3.446	84	528.450,319 666.910,231	85	528.453,573 666.899,906	10.826
85	528.453,573 666.899,906	86	528.459,693 666.877,922	22.82	86	528.459,693 666.877,922	87	528.466,962 666.865,304	14.562	87	528.466,962 666.865,304	88	528.473,853 666.856,036	11.549
88	528.473,853 666.856,036	89	528.477,485 666.842,844	13.683	89	528.477,485 666.842,844	90	528.475,762 666.827,934	15.009	90	528.475,762 666.827,934	91	528.470,599 666.815,698	13.281
91	528.470,599 666.815,698	92	528.464,67 666.809,196	8.799	92	528.464,67 666.809,196	93	528.457,019 666.800,788	11.368	93	528.457,019 666.800,788	94	528.448,984 666.791,036	12.636
94	528.448,984 666.791,036	95	528.410,633 666.760,357	49.112	95	528.410,633 666.760,357	96	528.413,24 666.742,372	18.173	96	528.413,24 666.742,372	97	528.415,22 666.702,465	39.956
97	528.415,22 666.702,465	98	528.404,151 666.664,057	39.971	98	528.404,151 666.664,057	99	528.384,295 666.595,974	70.919	99	528.384,295 666.595,974	100	528.378,059 666.579,135	17.957
100	528.378,059 666.579,135	101	528.366,265 666.547,29	33.959	101	528.366,265 666.547,29	102	528.332,112 666.458,573	95.064	102	528.332,112 666.458,573	103	528.324,823 666.425,223	34.137
103	528.324,823 666.425,223	104	528.313,936 666.392,968	34.043	104	528.313,936 666.392,968	105	528.302,958 666.360,439	34.332	105	528.302,958 666.360,439	106	528.291,834 666.311,754	49.94
106	528.291,834 666.311,754	107	528.297,28 666.306,246	7.746	107	528.297,28 666.306,246	108	528.255,023 666.155,363	156.689	108	528.255,023 666.155,363	109	528.232,621 666.038,669	118.825
109	528.232,621 666.038,669	110	528.223,303 665.950,194	88.964	110	528.223,303 665.950,194	111	528.221,467 665.880,267	69.951	111	528.221,467 665.880,267	112	528.237,847 665.886,905	17.674
112	528.237,847 665.886,905	113	528.299,717 665.878,402	62.452	113	528.299,717 665.878,402	114	528.370,094 665.875,31	70.445	114	528.370,094 665.875,31	115	528.422,478 665.882,391	52.86

Punct început	X / Y	Punct sfârșit	X / Y	Lungime segment	Punct început	X / Y	Punct sfârșit	X / Y	Lungime segment	Punct început	X / Y	Punct sfârșit	X / Y	Lungime segment
115	528.422,478 665.882,391	116	528.447,89 665.903,806	33.23 2	116	528.447,89 665.903,806	117	528.468,794 665.909,719	21.72 4	117	528.468,794 665.909,719	118	528.496,4 665.911,295	27.65 1
118	528.496,4 665.911,295	119	528.523,218 665.904,201	27.74	119	528.523,218 665.904,201	120	528.547,995 665.882,335	33.04 6	120	528.547,995 665.882,335	121	528.569,007 665.863,033	28.53 2
121	528.569,007 665.863,033	122	528.614,082 665.824,881	59.05 4	122	528.614,082 665.824,881	123	528.632,503 665.806,638	25.92 6	123	528.632,503 665.806,638	124	528.648,27 665.791,023	22.19 1
124	528.648,27 665.791,023	125	528.697,01 665.710,279	94.31 4	125	528.697,01 665.710,279	126	528.711,795 665.689,964	25.12 6	126	528.711,795 665.689,964	127	528.733,047 665.677,036	24.87 5
127	528.733,047 665.677,036	128	528.765,081 665.669,033	33.01 9	128	528.765,081 665.669,033	129	528.812,425 665.656,21	49.05	129	528.812,425 665.656,21	130	528.834,383 665.649,025	23.10 4
130	528.834,383 665.649,025	131	528.863,337 665.629,326	35.02	131	528.863,337 665.629,326	132	528.882,572 665.618,906	21.87 6	132	528.882,572 665.618,906	133	528.896,007 665.610,075	16.07 7
133	528.896,007 665.610,075	134	528.903,846 665.613,63	8.607	134	528.903,846 665.613,63	135	528.907,855 665.628,917	15.80 4	135	528.907,855 665.628,917	136	528.914,039 665.643,982	16.28 5
136	528.914,039 665.643,982	137	528.925,48 665.661,454	20.88 5	137	528.925,48 665.661,454	138	528.931,244 665.672,974	12.88 2	138	528.931,244 665.672,974	139	528.943,449 665.685,172	17.25 6
139	528.943,449 665.685,172	140	528.958,226 665.693,889	17.15 7	140	528.958,226 665.693,889	141	528.967,041 665.702,529	12.34 3	141	528.967,041 665.702,529	142	528.975,687 665.712,355	13.08 8
142	528.975,687 665.712,355	143	528.988,084 665.729,35	21.03 6	143	528.988,084 665.729,35	144	528.997,408 665.741,548	15.35 3	144	528.997,408 665.741,548	145	529.006,053 665.750,866	12.71 1
145	529.006,053 665.750,866	146	529.015,306 665.758,026	11.7	146	529.015,306 665.758,026	147	529.035,999 665.774,133	26.22 3	147	529.035,999 665.774,133	148	529.080,022 665.807,158	55.03 3
148	529.080,022 665.807,158	149	529.100,493 665.820,941	24.67 9	149	529.100,493 665.820,941	150	529.122,478 665.834,981	26.08 6	150	529.122,478 665.834,981	151	529.133,327 665.839,507	11.75 5
151	529.133,327 665.839,507	152	529.141,812 665.843,316	9.301	152	529.141,812 665.843,316	153	529.152,151 665.852,474	13.81 2	153	529.152,151 665.852,474	154	529.166,985 665.864,76	19.26 1
154	529.166,985 665.864,76	155	529.163,186 665.882,81	18.44 5	155	529.163,186 665.882,81	156	529.171,541 665.885,941	8.922	156	529.171,541 665.885,941	157	529.202,614 665.924,821	49.77 1
157	529.202,614 665.924,821	158	529.232,401 665.961,715	47.41 8	158	529.232,401 665.961,715	159	529.293,179 665.984,464	64.89 6	159	529.293,179 665.984,464	160	529.297,545 665.986,579	4.851
160	529.297,545 665.986,579	161	529.290,993 666.057,281	71.00 5	161	529.290,993 666.057,281	162	529.292,451 666.108,982	51.72 2	162	529.292,451 666.108,982	163	529.286,622 666.139,566	31.13 5
163	529.286,622 666.139,566	164	529.276,852 666.162,133	24.59 1	164	529.276,852 666.162,133	165	529.248,043 666.196,192	44.60 9	165	529.248,043 666.196,192	166	529.225,206 666.219,014	32.28 6
166	529.225,206 666.219,014	167	529.208,802 666.233,641	21.97 8	167	529.208,802 666.233,641	168	529.199,315 666.255,858	24.15 8	168	529.199,315 666.255,858	169	529.188,442 666.282,177	28.47 7
169	529.188,442 666.282,177	170	529.183,77 666.302,365	20.72 2	170	529.183,77 666.302,365	171	529.179,477 666.355,444	53.25 2	171	529.179,477 666.355,444	172	529.176,133 666.383,95	28.70 1
172	529.176,133 666.383,95	173	529.176,133 666.415,452	31.50 2	173	529.176,133 666.415,452	174	529.166,374 666.452,954	38.75 1	174	529.166,374 666.452,954	1	529.153,99 666.476,206	26.34 4

** Lungimile segmentelor sunt determinate în planul de proiecție Stereo 70 și sunt rotunjite la 1 milimetru.

*** Distanța dintre puncte este formată din segmente cumulate ce sunt mai mici decât valoarea 1 milimetru.

**DATE DESPRE IMOBILUL NR. 4466**

Oficiul de Cadastru și Publicitate Imobiliară SUCEAVA
Biroul de Cadastru și Publicitate Imobiliară Campulung Moldovenesc

A. Partea I. Descrierea imobilului

TEREN Extravilan

Adresa: Jud. Suceava, Loc numit Obcina

Nr. Crt	Nr cadastral Nr. topografic	Suprafața* (mp)	Observații / Referințe
A1	33447	275.195	Sector cadastral:83 Teren neimprejmuit; CF 33447, nr. top. 3240/16, U.P. III, U.A. 175A, 175B, 175C, 175D, 175E

B. Partea II. Proprietari și acte

Inscrieri privitoare la dreptul de proprietate și alte drepturi reale	Referințe
4466 / 18/12/2022	
Act Normativ nr. Hotărâre nr. 1705, din 29/11/2006 emis de Guvernul României;	
B1	A1
Intabulare, drept de PROPRIETATE, dobandit prin Lege, cota actuala 1/1 1) STATUL ROMÂN - DOMENIUL PUBLIC , CIF:99999999999999, LIPSĂ CUI/CIF	
Act Normativ nr. Hotărâre nr. 1705, din 29/11/2006 emis de Guvernul României (Act Normativ: Anexa nr. 3 - Inventarul centralizat al bunurilor din domeniul public al Statului, poziția nr. 1363; Act Normativ: Ordin Ministru nr. 496 din 09.03.2016 și Aviz CTAS nr. 140 din 04.06.2015 emise de Ministerul Apelor și Pădurilor; Act Administrativ; Declarație nr. 19147 din 12.12.2022 emis de Direcția Silvică Suceava.);	
B2	A1
Intabulare, drept de ADMINISTRARE, dobandit prin Lege, cota actuala 1/1 1) REGIA NAȚIONALĂ A PĂDURILOR ROMSILVA RA , CIF:1590120, PRIN DIRECȚIA SILVICĂ SUCEAVA, CUI 714140, JUD. SUCEAVA, MUN. SUCEAVA, BLD. 1 MAI, NR.6	

C. Partea III. SARCINI .

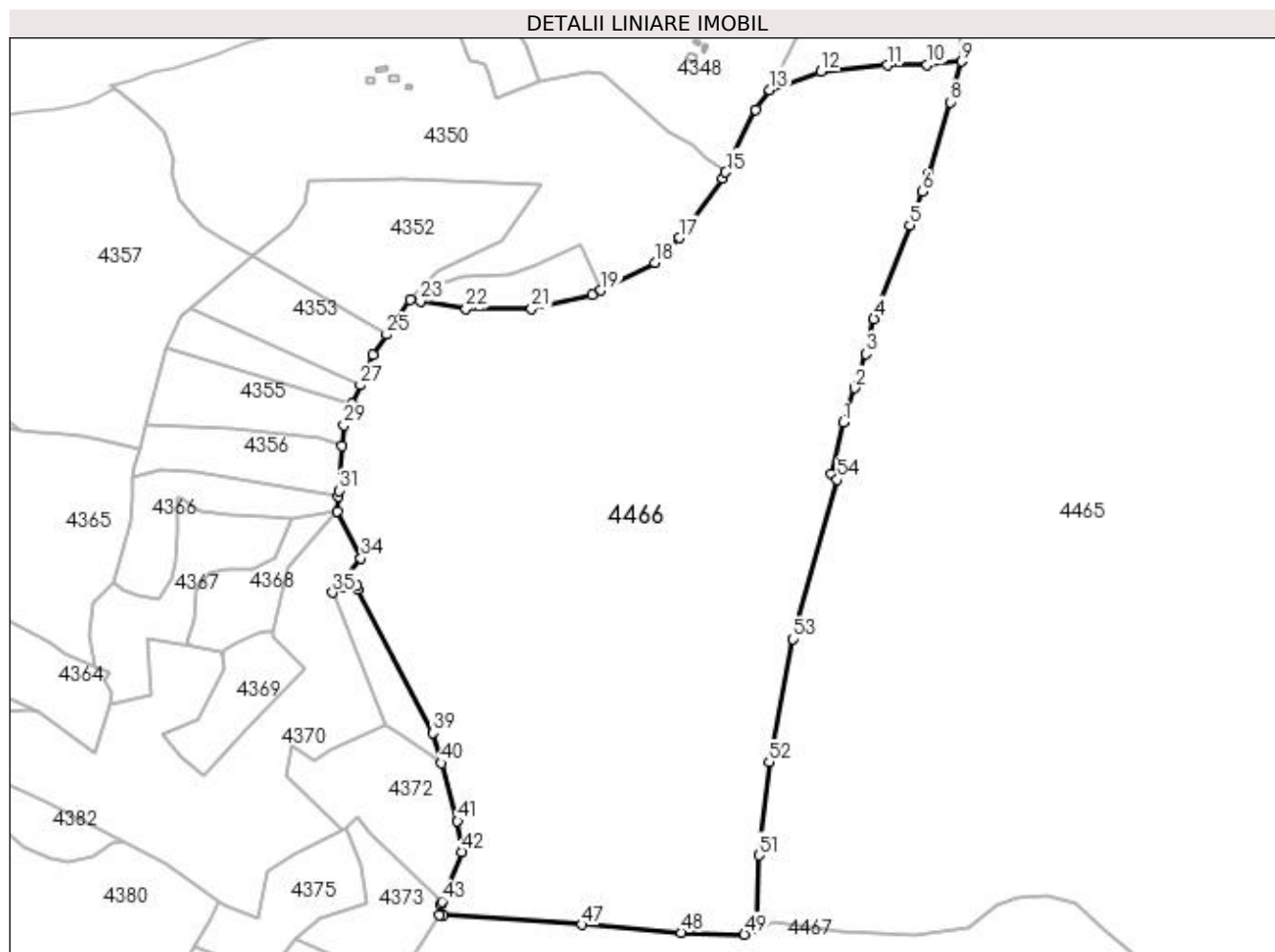
Inscrieri privind dezmembramintele dreptului de proprietate, drepturi reale de garanție și sarcini	Referințe
NU SUNT	

Anexa Nr. 1 La Partea I

Teren

Nr cadastral	Suprafața (mp)*	Observații / Referințe
33447	275.195	CF 33447, nr. top. 3240/16, U.P. III, U.A. 175A, 175B, 175C, 175D, 175E

* Suprafața este determinată în planul de proiecție Stereo 70.



Date referitoare la teren

Crt	Categorie folosință	Intravilan	Suprafața (mp)	Tarla	Parcelă	Nr. topo	Observații / Referințe
1	padure	NU	275.195	-	-	-	

Lungime Segmente

1) Valorile lungimilor segmentelor sunt obținute din proiecție în plan.

Punct început	X / Y	Punct sfârșit	X / Y	Lungime segment	Punct început	X / Y	Punct sfârșit	X / Y	Lungime segment	Punct început	X / Y	Punct sfârșit	X / Y	Lungime segment
1	528.302,958 666.360,439	2	528.313,936 666.392,968	34.33 2	2	528.313,936 666.392,968	3	528.324,823 666.425,223	34.04 3	3	528.324,823 666.425,223	4	528.332,112 666.458,573	34.13 7
4	528.332,112 666.458,573	5	528.366,265 666.547,29	95.06 4	5	528.366,265 666.547,29	6	528.378,059 666.579,135	33.95 9	6	528.378,059 666.579,135	7	528.384,295 666.595,974	17.95 7
7	528.384,295 666.595,974	8	528.404,151 666.664,057	70.91 9	8	528.404,151 666.664,057	9	528.415,22 666.702,465	39.97 1	9	528.415,22 666.702,465	10	528.382,585 666.699,573	32.76 3
10	528.382,585 666.699,573	11	528.344,594 666.699,015	37.99 5	11	528.344,594 666.699,015	12	528.282,022 666.692,873	62.87 3	12	528.282,022 666.692,873	13	528.233,409 666.675,335	51.68
13	528.233,409 666.675,335	14	528.220,001 666.656,912	22.78 6	14	528.220,001 666.656,912	15	528.191,577 666.597,569	65.79 9	15	528.191,577 666.597,569	16	528.188,713 666.591,589	6.63
16	528.188,713 666.591,589	17	528.147,502 666.535,208	69.83 7	17	528.147,502 666.535,208	18	528.124,585 666.511,608	32.89 6	18	528.124,585 666.511,608	19	528.072,978 666.485,586	57.79 6

Punct început	X / Y	Punct sfârșit	X / Y	Lungime segment	Punct început	X / Y	Punct sfârșit	X / Y	Lungime segment	Punct început	X / Y	Punct sfârșit	X / Y	Lungime segment
19	528.072,978 666.485,586	20	528.064,695 666.481,409	9.277	20	528.064,695 666.481,409	21	528.007,503 666.467,927	58.76	21	528.007,503 666.467,927	22	527.945,455 666.467,927	62.048
22	527.945,455 666.467,927	23	527.901,951 666.475,027	44.08	23	527.901,951 666.475,027	24	527.892,58 666.476,556	9.495	24	527.892,58 666.476,556	25	527.870,195 666.443,714	39.745
25	527.870,195 666.443,714	26	527.856,874 666.424,169	23.653	26	527.856,874 666.424,169	27	527.845,075 666.395,729	30.79	27	527.845,075 666.395,729	28	527.837,669 666.377,876	19.328
28	527.837,669 666.377,876	29	527.829,356 666.357,839	21.693	29	527.829,356 666.357,839	30	527.827,703 666.337,984	19.924	30	527.827,703 666.337,984	31	527.824,841 666.295,889	42.192
31	527.824,841 666.295,889	32	527.824,454 666.290,58	5.323	32	527.824,454 666.290,58	33	527.823,421 666.276,409	14.209	33	527.823,421 666.276,409	34	527.845,84 666.231,669	50.043
34	527.845,84 666.231,669	35	527.818,828 666.199,136	42.285	35	527.818,828 666.199,136	36	527.827,488 666.203,691	9.785	36	527.827,488 666.203,691	37	527.842,014 666.205,48	14.636
37	527.842,014 666.205,48	38	527.842,855 666.202,273	3.315	38	527.842,855 666.202,273	39	527.914,121 666.066,167	153.635	39	527.914,121 666.066,167	40	527.922,025 666.037,692	29.552
40	527.922,025 666.037,692	41	527.937,321 665.982,582	57.193	41	527.937,321 665.982,582	42	527.941,638 665.953,462	29.438	42	527.941,638 665.953,462	43	527.922,429 665.906,476	50.761
43	527.922,429 665.906,476	44	527.921,135 665.903,31	3.42	44	527.921,135 665.903,31	45	527.920,056 665.893,603	9.767	45	527.920,056 665.893,603	46	527.924,042 665.893,338	3.995
46	527.924,042 665.893,338	47	528.055,332 665.884,586	131.581	47	528.055,332 665.884,586	48	528.149,683 665.876,856	94.667	48	528.149,683 665.876,856	49	528.209,233 665.875,31	59.57
49	528.209,233 665.875,31	50	528.221,467 665.880,267	13.2	50	528.221,467 665.880,267	51	528.223,303 665.950,194	69.951	51	528.223,303 665.950,194	52	528.232,621 666.038,669	88.964
52	528.232,621 666.038,669	53	528.255,023 666.155,363	118.825	53	528.255,023 666.155,363	54	528.297,28 666.306,246	156.689	54	528.297,28 666.306,246	55	528.291,834 666.311,754	7.746
55	528.291,834 666.311,754	1	528.302,958 666.360,439	49.94										

** Lungimile segmentelor sunt determinate în planul de proiecție Stereo 70 și sunt rotunjite la 1 milimetru.

*** Distanța dintre puncte este formată din segmente cumulate ce sunt mai mici decât valoarea 1 milimetru.

**DATE DESPRE IMOBILUL NR. 4467**

Oficiul de Cadastru și Publicitate Imobiliară SUCEAVA
Biroul de Cadastru și Publicitate Imobiliară Campulung Moldovenesc

A. Partea I. Descrierea imobilului

TEREN Extravilan

Adresa: Jud. Suceava, Loc numit Obcina

Nr. Crt	Nr cadastral Nr. topografic	Suprafața* (mp)	Observații / Referințe
A1	31470	322.000	Sector cadastral:83 Teren neimprejmuț; CF 31470, parte din nr. top. 3287/1, U.P. III, U.A. 176A, 176B, 176C, 176D, 177H, 177F, 177V

B. Partea II. Proprietari și acte

Inscrieri privitoare la dreptul de proprietate și alte drepturi reale	Referințe
4467 / 18/12/2022	
Act Administrativ nr. Titlu de proprietate nr. 707, din 14/10/2004 emis de Comisia Județeană de Fond Funciar SUCEAVA;	
B1	A1
Intabulare, drept de PROPRIETATE, dobândit prin Reconstituire, cota actuala 1/1 1) COMUNA POJORĂȚA, CIF:4441425	

C. Partea III. SARCINI .

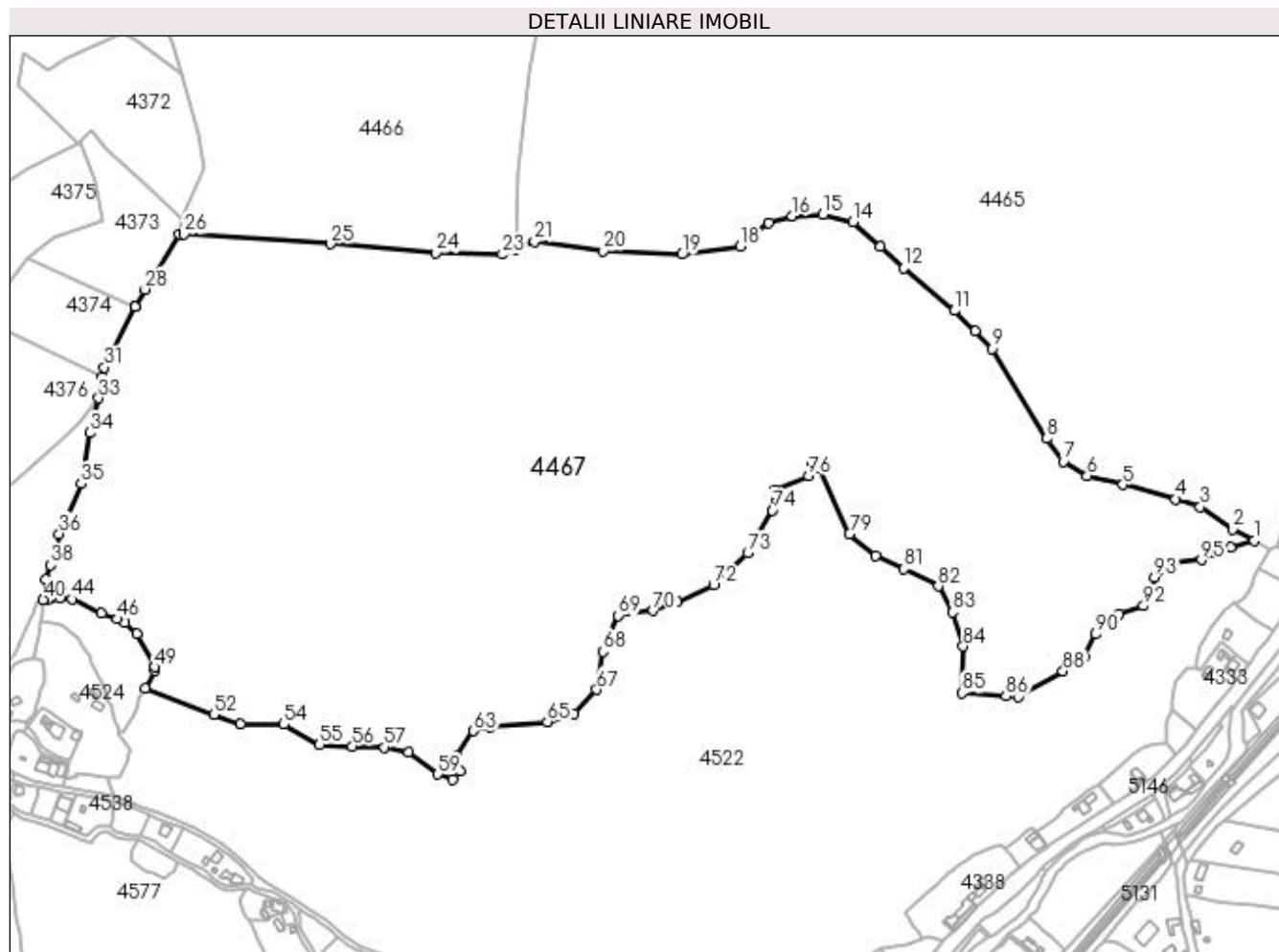
Inscrieri privind dezmembramintele dreptului de proprietate, drepturi reale de garanție și sarcini	Referințe
NU SUNT	

Anexa Nr. 1 La Partea I

Teren

Nr cadastral	Suprafața (mp)*	Observații / Referințe
31470	322.000	CF 31470, parte din nr. top. 3287/1, U.P. III, U.A. 176A, 176B, 176C, 176D, 177H, 177F, 177V

* Suprafața este determinată în planul de proiecție Stereo 70.



Date referitoare la teren

Crt	Categorie folosință	Intra vilan	Suprafața (mp)	Tarla	Parcelă	Nr. topo	Observații / Referințe
1	padure	NU	322.000	-	-	-	

Lungime Segmente

1) Valorile lungimilor segmentelor sunt obținute din proiecție în plan.

Punct început	X / Y	Punct sfârșit	X / Y	Lungime segment	Punct început	X / Y	Punct sfârșit	X / Y	Lungime segment	Punct început	X / Y	Punct sfârșit	X / Y	Lungime segment
1	528.882,572 665.618,906	2	528.863,337 665.629,326	21.876	2	528.863,337 665.629,326	3	528.834,383 665.649,025	35.024	3	528.834,383 665.649,025	4	528.812,425 665.656,21	23.104
4	528.812,425 665.656,21	5	528.765,081 665.669,033	49.055	5	528.765,081 665.669,033	6	528.733,047 665.677,036	33.019	6	528.733,047 665.677,036	7	528.711,795 665.689,964	24.875
7	528.711,795 665.689,964	8	528.697,01 665.710,279	25.126	8	528.697,01 665.710,279	9	528.648,27 665.791,023	94.314	9	528.648,27 665.791,023	10	528.632,503 665.806,638	22.191
10	528.632,503 665.806,638	11	528.614,082 665.824,881	25.926	11	528.614,082 665.824,881	12	528.569,007 665.863,033	59.054	12	528.569,007 665.863,033	13	528.547,995 665.882,335	28.532
13	528.547,995 665.882,335	14	528.523,218 665.904,201	33.046	14	528.523,218 665.904,201	15	528.496,4 665.911,295	27.741	15	528.496,4 665.911,295	16	528.468,794 665.909,719	27.651

Punct început	X / Y	Punct sfârșit	X / Y	Lungime segment	Punct început	X / Y	Punct sfârșit	X / Y	Lungime segment	Punct început	X / Y	Punct sfârșit	X / Y	Lungime segment
16	528.468,794 665.909,719	17	528.447,89 665.903,806	21.724	17	528.447,89 665.903,806	18	528.422,478 665.882,391	33.232	18	528.422,478 665.882,391	19	528.370,094 665.875,31	52.86
19	528.370,094 665.875,31	20	528.299,717 665.878,402	70.445	20	528.299,717 665.878,402	21	528.237,847 665.886,905	62.452	21	528.237,847 665.886,905	22	528.221,467 665.880,267	17.674
22	528.221,467 665.880,267	23	528.209,233 665.875,31	13.2	23	528.209,233 665.875,31	24	528.149,683 665.876,856	59.57	24	528.149,683 665.876,856	25	528.055,332 665.884,586	94.667
25	528.055,332 665.884,586	26	527.924,042 665.893,338	131.581	26	527.924,042 665.893,338	27	527.920,056 665.893,603	3.995	27	527.920,056 665.893,603	28	527.889,006 665.843,937	58.573
28	527.889,006 665.843,937	29	527.880,169 665.828,35	17.918	29	527.880,169 665.828,35	30	527.880,167 665.828,346	0.004	30	527.880,167 665.828,346	31	527.852,666 665.774,201	60.729
31	527.852,666 665.774,201	32	527.850,966 665.765,141	9.218	32	527.850,966 665.765,141	33	527.847,473 665.746,522	18.944	33	527.847,473 665.746,522	34	527.839,618 665.715,446	32.053
34	527.839,618 665.715,446	35	527.831,763 665.669,975	46.144	35	527.831,763 665.669,975	36	527.812,126 665.625,159	48.929	36	527.812,126 665.625,159	37	527.808,4 665.606,279	19.244
37	527.808,4 665.606,279	38	527.804,608 665.597,133	9.901	38	527.804,608 665.597,133	39	527.800,4 665.583,933	13.855	39	527.800,4 665.583,933	40	527.797,871 665.566,019	18.092
40	527.797,871 665.566,019	41	527.802,702 665.566,74	4.885	41	527.802,702 665.566,74	42	527.805,24 665.567,554	2.665	42	527.805,24 665.567,554	43	527.812,637 665.567,523	7.397
43	527.812,637 665.567,523	44	527.823,723 665.566,532	11.13	44	527.823,723 665.566,532	45	527.850,154 665.553,675	29.392	45	527.850,154 665.553,675	46	527.864,293 665.548,664	15.001
46	527.864,293 665.548,664	47	527.871,256 665.545,824	7.52	47	527.871,256 665.545,824	48	527.881,897 665.535,669	14.709	48	527.881,897 665.535,669	49	527.897,52 665.505,738	33.763
49	527.897,52 665.505,738	50	527.897,846 665.502,348	3.406	50	527.897,846 665.502,348	51	527.889,431 665.486,538	17.91	51	527.889,431 665.486,538	52	527.950,68 665.463,023	65.608
52	527.950,68 665.463,023	53	527.974,754 665.454,85	25.424	53	527.974,754 665.454,85	54	528.013,475 665.454,437	38.723	54	528.013,475 665.454,437	55	528.045,372 665.436,197	36.744
55	528.045,372 665.436,197	56	528.074,795 665.434,829	29.455	56	528.074,795 665.434,829	57	528.103,569 665.433,798	28.792	57	528.103,569 665.433,798	58	528.125,367 665.429,171	22.284
58	528.125,367 665.429,171	59	528.151,545 665.409,789	32.572	59	528.151,545 665.409,789	60	528.164,839 665.404,721	14.227	60	528.164,839 665.404,721	61	528.171,571 665.412,572	10.342
61	528.171,571 665.412,572	62	528.168,296 665.426,114	13.932	62	528.168,296 665.426,114	63	528.183,617 665.448,387	27.034	63	528.183,617 665.448,387	64	528.198,629 665.452,32	15.519
64	528.198,629 665.452,32	65	528.249,398 665.456,706	50.958	65	528.249,398 665.456,706	66	528.273,303 665.463,501	24.852	66	528.273,303 665.463,501	67	528.293,697 665.485,546	30.032
67	528.293,697 665.485,546	68	528.299,309 665.519,463	34.378	68	528.299,309 665.519,463	69	528.313,165 665.551,669	35.06	69	528.313,165 665.551,669	70	528.344,382 665.556,219	31.547
70	528.344,382 665.556,219	71	528.365,586 665.564,358	22.712	71	528.365,586 665.564,358	72	528.398,347 665.578,952	35.865	72	528.398,347 665.578,952	73	528.428,97 665.607,928	42.159
73	528.428,97 665.607,928	74	528.451,277 665.645,883	44.025	74	528.451,277 665.645,883	75	528.453,079 665.664,128	18.334	75	528.453,079 665.664,128	76	528.483,6 665.676,947	33.104
76	528.483,6 665.676,947	77	528.487,028 665.688,687	12.23	77	528.487,028 665.688,687	78	528.493,068 665.684,204	7.522	78	528.493,068 665.684,204	79	528.520,163 665.624,985	65.123
79	528.520,163 665.624,985	80	528.543,667 665.605,497	30.532	80	528.543,667 665.605,497	81	528.569,122 665.593,489	28.145	81	528.569,122 665.593,489	82	528.599,664 665.578,246	34.134
82	528.599,664 665.578,246	83	528.612,574 665.554,791	26.773	83	528.612,574 665.554,791	84	528.622,062 665.524,322	31.912	84	528.622,062 665.524,322	85	528.621,083 665.482,452	41.881
85	528.621,083 665.482,452	86	528.660,364 665.479,728	39.375	86	528.660,364 665.479,728	87	528.671,651 665.478,886	11.318	87	528.671,651 665.478,886	88	528.711,353 665.502,171	46.027
88	528.711,353 665.502,171	89	528.730,797 665.514,827	23.2	89	528.730,797 665.514,827	90	528.740,933 665.535,134	22.696	90	528.740,933 665.535,134	91	528.761,966 665.553,066	27.64
91	528.761,966 665.553,066	92	528.783,649 665.560,48	22.915	92	528.783,649 665.560,48	93	528.793,265 665.585,897	27.175	93	528.793,265 665.585,897	94	528.809,826 665.599,894	21.684
94	528.809,826 665.599,894	95	528.835,666 665.601,798	25.91	95	528.835,666 665.601,798	96	528.846,564 665.608,498	12.793	96	528.846,564 665.608,498	97	528.861,616 665.612,718	15.632
97	528.861,616 665.612,718	1	528.882,572 665.618,906	21.851										

** Lungimile segmentelor sunt determinate în planul de proiecție Stereo 70 și sunt rotunjite la 1 milimetru.

*** Distanța dintre puncte este formată din segmente cumulate ce sunt mai mici decât valoarea 1 milimetru.

**DATE DESPRE IMOBILUL NR. 4468**

Oficiul de Cadastru și Publicitate Imobiliară SUCEAVA
Biroul de Cadastru și Publicitate Imobiliară Campulung Moldovenesc

A. Partea I. Descrierea imobilului

TEREN Intravilan

Adresa: Loc. Valea Putnei, Calea Transilvaniei, Nr. 10, Jud. Suceava

Nr. Crt	Nr cadastral Nr. topografic	Suprafața* (mp)	Observații / Referințe
A1		7.138	Sector cadastral:83 Teren neimprejmuit; U.P. III, U.A. 129CC, 129AA

B. Partea II. Proprietari și acte

Inscrieri privitoare la dreptul de proprietate și alte drepturi reale		Referințe
4468 / 18/12/2022		
Act Normativ nr. Hotărâre nr. 1705, din 29/11/2006 emis de Guvernul României;		
B1	Intabulare, drept de PROPRIETATE, dobandit prin Lege, cota actuala 1/1 1) STATUL ROMÂN - DOMENIUL PUBLIC, CIF:99999999999999, LIPSĂ CUI/CIF	A1
Act Normativ nr. Hotărâre nr. 1705, din 29/11/2006 emis de Guvernul României (Act Normativ: Anexa nr. 3 - Inventarul centralizat al bunurilor din domeniul public al Statului, poziția nr. 1364; Act Normativ: Ordin Ministru nr. 496 din 09.03.2016 și Aviz CTAS nr. 140 din 04.06.2015 emise de Ministerul Apelor și Pădurilor; Act Administrativ; Declarație nr. 19147 din 12.12.2022 emis de Direcția Silvică Suceava.);		
B2	Intabulare, drept de ADMINISTRARE, dobandit prin Lege, cota actuala 1/1 1) REGIA NAȚIONALĂ A PĂDURILOR ROMSILVA RA, CIF:1590120, PRIN DIRECȚIA SILVICĂ SUCEAVA, CUI 714140, JUD. SUCEAVA, MUN. SUCEAVA, BLD. 1 MAI, NR.6	A1

C. Partea III. SARCINI .

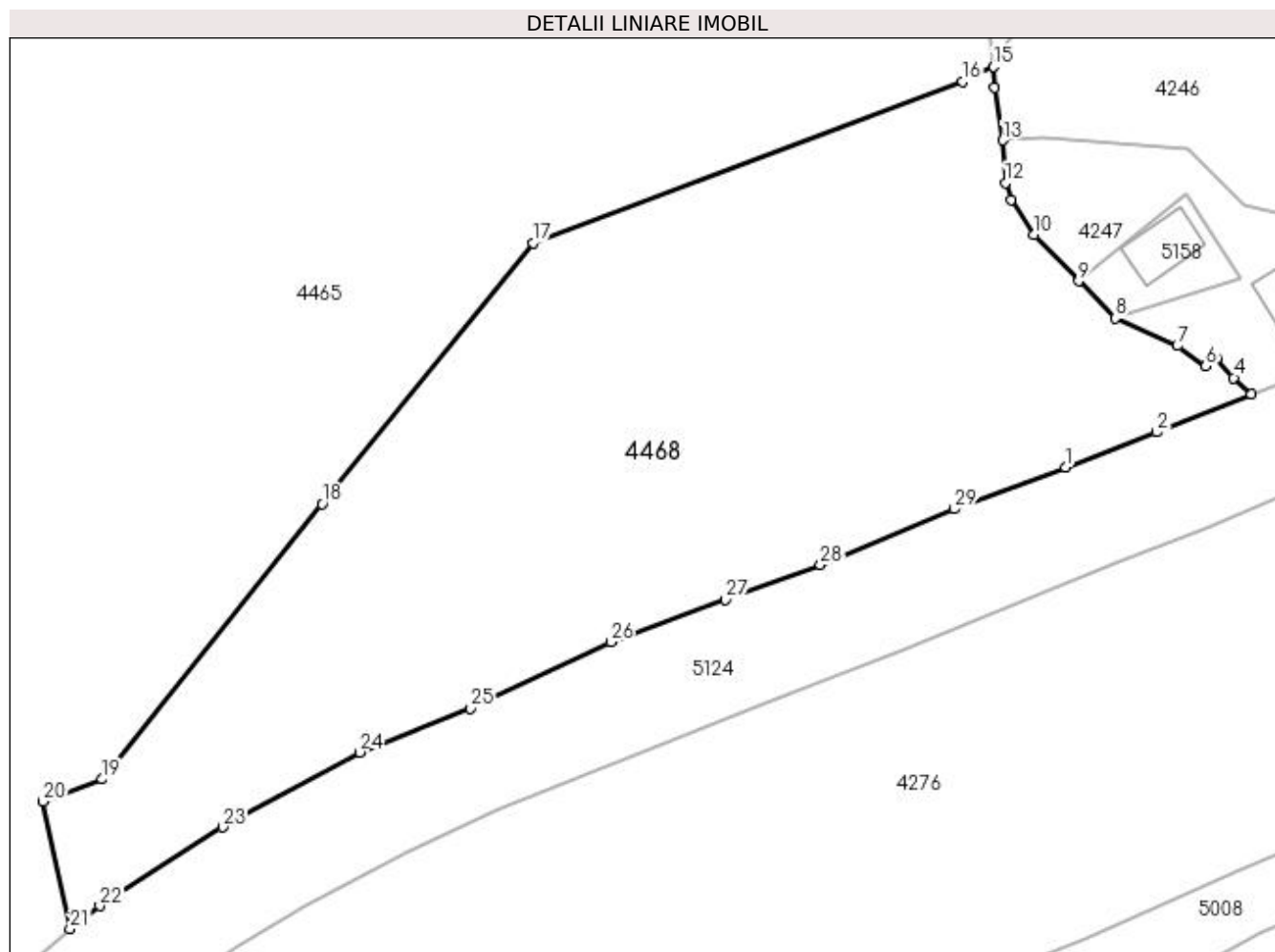
Inscrieri privind dezmembramintele dreptului de proprietate, drepturi reale de garanție și sarcini	Referințe
NU SUNT	

Anexa Nr. 1 La Partea I

Teren

Nr cadastral	Suprafața (mp)*	Observații / Referințe
	7.138	U.P. III, U.A. 129CC, 129AA

* Suprafața este determinată în planul de proiecție Stereo 70.



Date referitoare la teren

Crt	Categorie folosință	Intravilan	Suprafața (mp)	Tarla	Parcelă	Nr. topo	Observații / Referințe
1	padure	DA	7.138	-	-	-	

Lungime Segmente

1) Valorile lungimilor segmentelor sunt obținute din proiecție în plan.

Punct început	X / Y	Punct sfârșit	X / Y	Lungime segment (** (m)
1	529.307,689 665.929,972	2	529.320,57 665.934,95	13.809
3	529.333,925 665.940,334	4	529.331,492 665.942,623	3.341
5	529.328,998 665.945,404	6	529.327,53 665.944,272	1.854
7	529.323,481 665.947,15	8	529.314,708 665.951,06	9.605
9	529.309,553 665.956,295	10	529.303,221 665.962,83	9.099

Punct început	X / Y	Punct sfârșit	X / Y	Lungime segment (** (m)
2	529.320,57 665.934,95	3	529.333,925 665.940,334	14.399
4	529.331,492 665.942,623	5	529.328,998 665.945,404	3.736
6	529.327,53 665.944,272	7	529.323,481 665.947,15	4.968
8	529.314,708 665.951,06	9	529.309,553 665.956,295	7.347
10	529.303,221 665.962,83	11	529.300,015 665.967,79	5.906

Punct început	X / Y	Punct sfârșit	X / Y	Lungime segment (** (m)
11	529.300,015 665.967,79	12	529.299,235 665.970,194	2.527
13	529.298,85 665.976,199	14	529.297,686 665.983,613	7.505
15	529.297,545 665.986,579	16	529.293,179 665.984,464	4.851
17	529.232,401 665.961,715	18	529.202,614 665.924,821	47.418
19	529.171,541 665.885,941	20	529.163,186 665.882,81	8.922
21	529.166,985 665.864,76	22	529.171,174 665.868,031	5.315
23	529.188,567 665.879,152	24	529.207,906 665.889,733	22.044
25	529.223,61 665.895,935	26	529.243,407 665.905,32	21.909
27	529.259,64 665.911,288	28	529.273,065 665.916,183	14.29
29	529.292,0 665.924,121	1	529.307,689 665.929,972	16.745

Punct început	X / Y	Punct sfârșit	X / Y	Lungime segment (** (m)
12	529.299,235 665.970,194	13	529.298,85 665.976,199	6.017
14	529.297,686 665.983,613	15	529.297,545 665.986,579	2.969
16	529.293,179 665.984,464	17	529.232,401 665.961,715	64.896
18	529.202,614 665.924,821	19	529.171,541 665.885,941	49.771
20	529.163,186 665.882,81	21	529.166,985 665.864,76	18.445
22	529.171,174 665.868,031	23	529.188,567 665.879,152	20.644
24	529.207,906 665.889,733	25	529.223,61 665.895,935	16.884
26	529.243,407 665.905,32	27	529.259,64 665.911,288	17.295
28	529.273,065 665.916,183	29	529.292,0 665.924,121	20.532

** Lungimile segmentelor sunt determinate în planul de proiecție Stereo 70 și sunt rotunjite la 1 milimetru.

*** Distanța dintre puncte este formată din segmente cumulate ce sunt mai mici decât valoarea 1 milimetru.

**DATE DESPRE IMOBILUL NR. 4469**

Oficiul de Cadastru și Publicitate Imobiliară SUCEAVA
Biroul de Cadastru și Publicitate Imobiliară Campulung Moldovenesc

A. Partea I. Descrierea imobilului

TEREN Necunoscut

Adresa: Loc. Valea Putnei, Jud. Suceava, Loc numit Mestecanis

Nr. Crt	Nr cadastral Nr. topografic	Suprafața* (mp)	Observații / Referințe
A1		3.961	Sector cadastral:83 Teren neimprejmuit; U.P. III, U.A. 173CC1%

B. Partea II. Proprietari și acte

Inscrieri privitoare la dreptul de proprietate și alte drepturi reale		Referințe
4469 / 18/12/2022		
Act Normativ nr. Hotărâre nr. 1705, din 29/11/2006 emis de Guvernul României;		
B1	Intabulare, drept de PROPRIETATE, dobandit prin Lege, cota actuala 1/1 1) STATUL ROMÂN - DOMENIUL PUBLIC, CIF:99999999999999, LIPSĂ CUI/CIF	A1
Act Normativ nr. Hotărâre nr. 1705, din 29/11/2006 emis de Guvernul României (Act Normativ: Anexa nr. 3 - Inventarul centralizat al bunurilor din domeniul public al Statului, poziția nr. 1364; Act Normativ: Ordin Ministru nr. 496 din 09.03.2016 și Aviz CTAS nr. 140 din 04.06.2015 emise de Ministerul Apelor și Pădurilor; Act Administrativ; Declarație nr. 19147 din 12.12.2022 emis de Direcția Silvică Suceava.);		
B2	Intabulare, drept de ADMINISTRARE, dobandit prin Lege, cota actuala 1/1 1) REGIA NAȚIONALĂ A PĂDURILOR ROMSILVA RA, CIF:1590120, PRIN DIRECȚIA SILVICĂ SUCEAVA, CUI 714140, JUD. SUCEAVA, MUN. SUCEAVA, BLD. 1 MAI, NR.6	A1

C. Partea III. SARCINI .

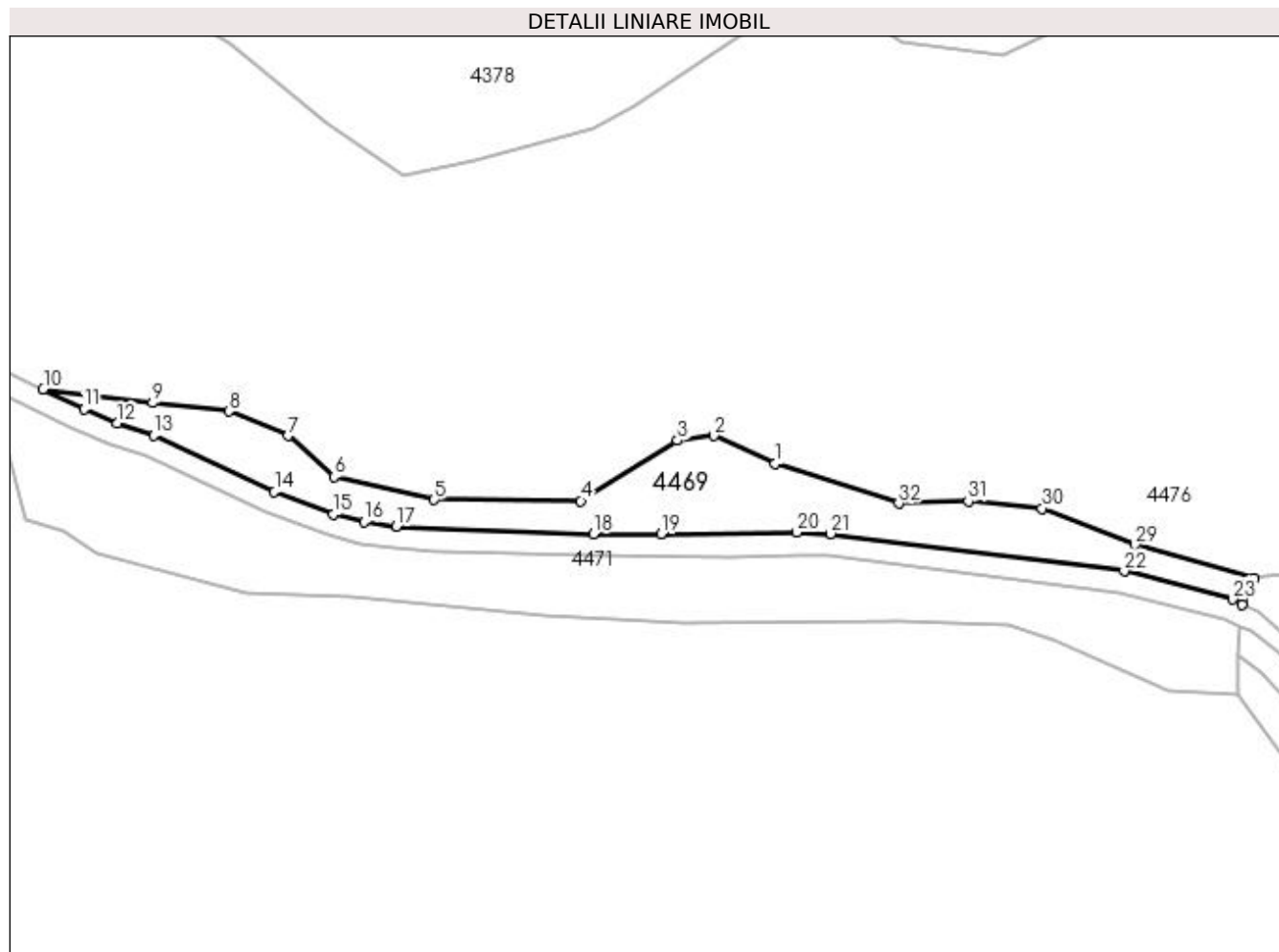
Inscrieri privind dezmembramintele dreptului de proprietate, drepturi reale de garanție și sarcini	Referințe
NU SUNT	

Anexa Nr. 1 La Partea I

Teren

Nr cadastral	Suprafața (mp)*	Observații / Referințe
	3.961	U.P. III, U.A. 173CC1%

* Suprafața este determinată în planul de proiecție Stereo 70.



Date referitoare la teren

Crt	Categorie folosință	Intravilan	Suprafața (mp)	Tarla	Parcelă	Nr. topo	Observații / Referințe
1	padure	DA	841	-	-	-	
2	padure	NU	3.120	-	-	-	

Lungime Segmente

1) Valorile lungimilor segmentelor sunt obținute din proiecție în plan.

Punct început	X / Y	Punct sfârșit	X / Y	Lungime segment (** (m)
1	527.546,281 665.510,883	2	527.529,596 665.518,404	18.302
3	527.519,782 665.517,096	4	527.493,609 665.500,746	30.86
5	527.454,024 665.501,073	6	527.426,87 665.507,286	27.856
7	527.414,438 665.518,404	8	527.398,408 665.524,943	17.312

Punct început	X / Y	Punct sfârșit	X / Y	Lungime segment (** (m)
2	527.529,596 665.518,404	3	527.519,782 665.517,096	9.901
4	527.493,609 665.500,746	5	527.454,024 665.501,073	39.586
6	527.426,87 665.507,286	7	527.414,438 665.518,404	16.678
8	527.398,408 665.524,943	9	527.377,797 665.527,232	20.738

Punct început	X / Y	Punct sfârșit	X / Y	Lungime segment (** (m)
9	527.377,797 665.527,232	10	527.348,219 665.530,966	29.813
11	527.359,324 665.525,562	12	527.368,305 665.521,721	9.768
13	527.378,197 665.518,426	14	527.410,758 665.503,172	35.957
15	527.426,77 665.497,174	16	527.435,017 665.495,087	8.507
17	527.443,733 665.493,908	18	527.497,055 665.491,803	53.364
19	527.515,307 665.491,803	20	527.552,027 665.492,279	36.723
21	527.561,167 665.491,835	22	527.640,654 665.481,756	80.123
23	527.669,946 665.474,16	24	527.672,541 665.472,633	3.011
25	527.672,428 665.474,321	26	527.672,732 665.477,38	3.074
27	527.673,35 665.478,49	28	527.675,773 665.479,75	2.731
29	527.643,617 665.488,907	30	527.618,426 665.498,717	27.034
31	527.598,47 665.500,679	32	527.579,65 665.500,092	18.829

Punct început	X / Y	Punct sfârșit	X / Y	Lungime segment (** (m)
10	527.348,219 665.530,966	11	527.359,324 665.525,562	12.35
12	527.368,305 665.521,721	13	527.378,197 665.518,426	10.426
14	527.410,758 665.503,172	15	527.426,77 665.497,174	17.099
16	527.435,017 665.495,087	17	527.443,733 665.493,908	8.795
18	527.497,055 665.491,803	19	527.515,307 665.491,803	18.252
20	527.552,027 665.492,279	21	527.561,167 665.491,835	9.151
22	527.640,654 665.481,756	23	527.669,946 665.474,16	30.261
24	527.672,541 665.472,633	25	527.672,428 665.474,321	1.692
26	527.672,732 665.477,38	27	527.673,35 665.478,49	1.27
28	527.675,773 665.479,75	29	527.643,617 665.488,907	33.434
30	527.618,426 665.498,717	31	527.598,47 665.500,679	20.052
32	527.579,65 665.500,092	1	527.546,281 665.510,883	35.07

** Lungimile segmentelor sunt determinate în planul de proiecție Stereo 70 și sunt rotunjite la 1 milimetru.

*** Distanța dintre puncte este formată din segmente cumulate ce sunt mai mici decât valoarea 1 milimetru.

**DATE DESPRE IMOBILUL NR. 4470**

Oficiul de Cadastru și Publicitate Imobiliară SUCEAVA
Biroul de Cadastru și Publicitate Imobiliară Campulung Moldovenesc

A. Partea I. Descrierea imobilului

TEREN Necunoscut

Adresa: Loc. Valea Putnei, Jud. Suceava, Loc numit Mestecanis

Nr. Crt	Nr cadastral Nr. topografic	Suprafața* (mp)	Observații / Referințe
A1		5.014	Sector cadastral:83 Teren neimprejmuit; FE030% - Drum Forestier Paraul Haului

B. Partea II. Proprietari și acte

Inscrieri privitoare la dreptul de proprietate și alte drepturi reale		Referințe
4470 / 18/12/2022		
Act Normativ nr. Hotărâre nr. 1705, din 29/11/2006 emis de Guvernul României;		
B1	Intabulare, drept de PROPRIETATE, dobandit prin Lege, cota actuala 1/1 1) STATUL ROMÂN - DOMENIUL PUBLIC , CIF:99999999999999, LIPSĂ CUI/CIF	A1
Act Normativ nr. Hotărâre nr. 1705, din 29/11/2006 emis de Guvernul României (Act Normativ: Anexa nr. 3 - Inventarul centralizat al bunurilor din domeniul public al Statului, poziția nr. 1364; Act Normativ: Ordin Ministru nr. 496 din 09.03.2016 și Aviz CTAS nr. 140 din 04.06.2015 emise de Ministerul Apelor și Pădurilor; Act Administrativ; Declarație nr. 19147 din 12.12.2022 emis de Direcția Silvică Suceava.);		
B2	Intabulare, drept de ADMINISTRARE, dobandit prin Lege, cota actuala 1/1 1) REGIA NAȚIONALĂ A PĂDURILOR ROMSILVA RA , CIF:1590120, PRIN DIRECȚIA SILVICĂ SUCEAVA, CUI 714140, JUD. SUCEAVA, MUN. SUCEAVA, BLD. 1 MAI, NR.6	A1

C. Partea III. SARCINI .

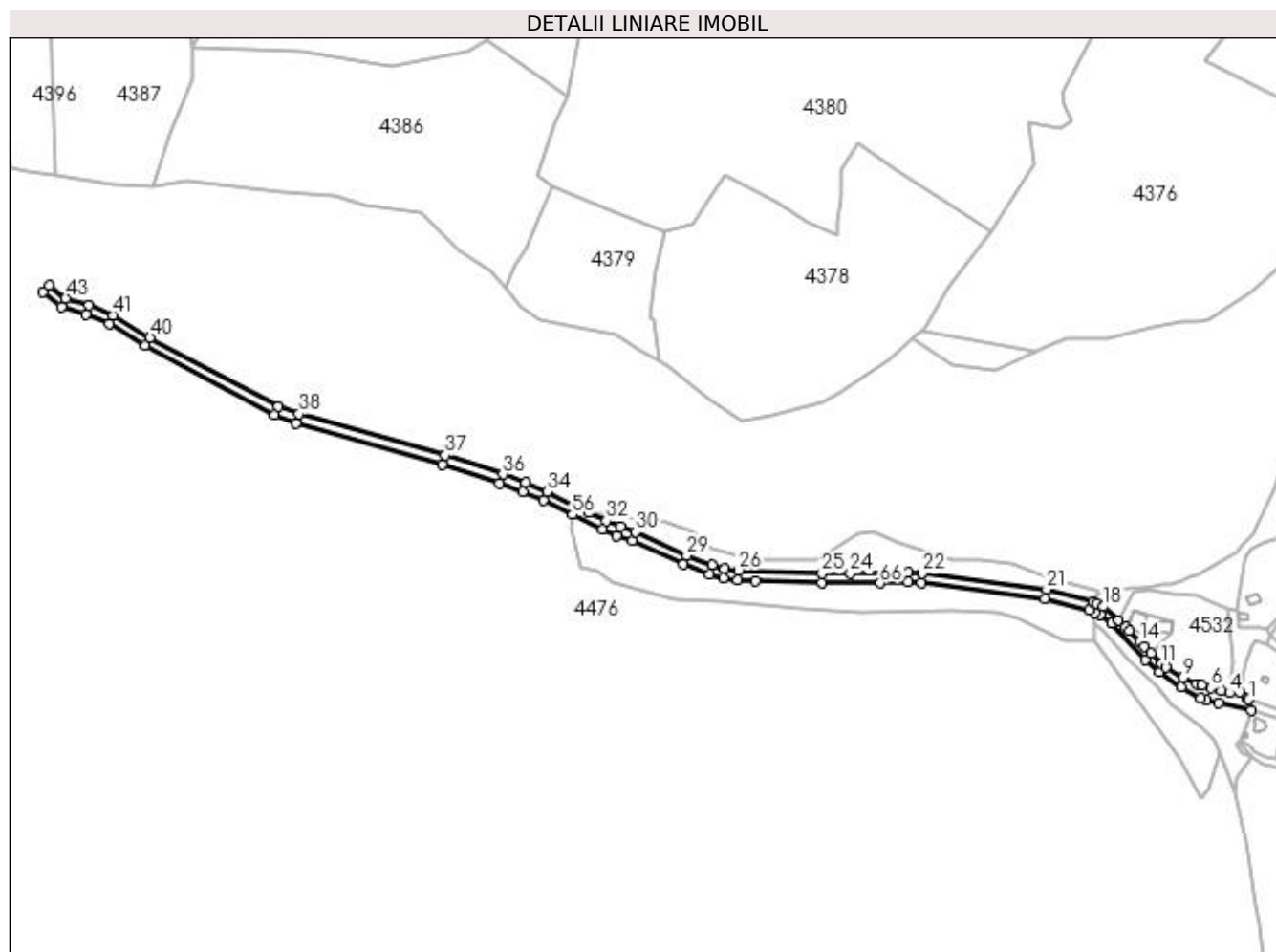
Inscrieri privind dezmembramintele dreptului de proprietate, drepturi reale de garanție și sarcini	Referințe
NU SUNT	

Anexa Nr. 1 La Partea I

Teren

Nr cadastral	Suprafața (mp)*	Observații / Referințe
	5.014	FE030% - Drum Forestier Paraul Haului

* Suprafața este determinată în planul de proiecție Stereo 70.



Date referitoare la teren

Crt	Categorie folosință	Intravilan	Suprafața (mp)	Tarla	Parcelă	Nr. topo	Observații / Referințe
1	drum	DA	1.245	-	-	-	
2	drum	NU	3.769	-	-	-	

Lungime Segmente

1) Valorile lungimilor segmentelor sunt obținute din proiecție în plan.

Punct început	X / Y	Punct sfârșit	X / Y	Lungime segment	Punct început	X / Y	Punct sfârșit	X / Y	Lungime segment	Punct început	X / Y	Punct sfârșit	X / Y	Lungime segment
1	527.769,904 665.411,343	2	527.768,611 665.412,2	1.551	2	527.768,611 665.412,2	3	527.764,46 665.415,901	5.561	3	527.764,46 665.415,901	4	527.757,634 665.415,666	6.83
4	527.757,634 665.415,666	5	527.752,099 665.417,163	5.734	5	527.752,099 665.417,163	6	527.745,842 665.418,851	6.481	6	527.745,842 665.418,851	7	527.739,537 665.420,609	6.546
7	527.739,537 665.420,609	8	527.736,633 665.421,464	3.027	8	527.736,633 665.421,464	9	527.727,997 665.425,657	9.6	9	527.727,997 665.425,657	10	527.716,686 665.431,975	12.956
10	527.716,686 665.431,975	11	527.714,242 665.434,181	3.292	11	527.714,242 665.434,181	12	527.707,534 665.441,086	9.627	12	527.707,534 665.441,086	13	527.703,021 665.445,457	6.283
13	527.703,021 665.445,457	14	527.700,109 665.448,445	4.172	14	527.700,109 665.448,445	15	527.693,338 665.455,371	9.686	15	527.693,338 665.455,371	16	527.691,109 665.457,693	3.219

Punct început	X / Y	Punct sfârșit	X / Y	Lungime segment	Punct început	X / Y	Punct sfârșit	X / Y	Lungime segment	Punct început	X / Y	Punct sfârșit	X / Y	Lungime segment
16	527.691,109 665.457,693	17	527.686,681 665.462,178	6.303	17	527.686,681 665.462,178	18	527.677,052 665.470,743	12.887	18	527.677,052 665.470,743	19	527.672,541 665.472,633	4.891
19	527.672,541 665.472,633	20	527.669,946 665.474,16	3.011	20	527.669,946 665.474,16	21	527.640,654 665.481,756	30.261	21	527.640,654 665.481,756	22	527.561,167 665.491,835	80.123
22	527.561,167 665.491,835	23	527.552,027 665.492,279	9.151	23	527.552,027 665.492,279	24	527.515,307 665.491,803	36.723	24	527.515,307 665.491,803	25	527.497,055 665.491,803	18.252
25	527.497,055 665.491,803	26	527.443,733 665.493,908	53.364	26	527.443,733 665.493,908	27	527.435,017 665.495,087	8.795	27	527.435,017 665.495,087	28	527.426,77 665.497,174	8.507
28	527.426,77 665.497,174	29	527.410,758 665.503,172	17.099	29	527.410,758 665.503,172	30	527.378,197 665.518,426	35.957	30	527.378,197 665.518,426	31	527.368,305 665.521,721	10.426
31	527.368,305 665.521,721	32	527.359,324 665.525,562	9.768	32	527.359,324 665.525,562	33	527.348,219 665.530,966	12.35	33	527.348,219 665.530,966	34	527.321,428 665.544,003	29.795
34	527.321,428 665.544,003	35	527.308,023 665.549,715	14.571	35	527.308,023 665.549,715	36	527.293,238 665.555,226	15.779	36	527.293,238 665.555,226	37	527.256,469 665.567,341	38.713
37	527.256,469 665.567,341	38	527.162,969 665.593,71	97.147	38	527.162,969 665.593,71	39	527.149,555 665.598,436	14.222	39	527.149,555 665.598,436	40	527.067,912 665.642,531	92.79
40	527.067,912 665.642,531	41	527.044,377 665.656,941	27.596	41	527.044,377 665.656,941	42	527.028,688 665.662,971	16.808	42	527.028,688 665.662,971	43	527.013,967 665.667,516	15.407
43	527.013,967 665.667,516	44	527.003,299 665.676,026	13.646	44	527.003,299 665.676,026	45	526.999,557 665.671,335	6.001	45	526.999,557 665.671,335	46	527.011,138 665.662,164	14.773
46	527.011,138 665.662,164	47	527.026,725 665.657,301	16.328	47	527.026,725 665.657,301	48	527.041,913 665.651,467	16.27	48	527.041,913 665.651,467	49	527.064,938 665.637,32	27.024
49	527.064,938 665.637,32	50	527.147,245 665.592,896	93.53	50	527.147,245 665.592,896	51	527.161,219 665.587,97	14.817	51	527.161,219 665.587,97	52	527.254,705 665.561,607	97.132
52	527.254,705 665.561,607	53	527.291,206 665.549,58	38.431	53	527.291,206 665.549,58	54	527.305,854 665.544,12	15.633	54	527.305,854 665.544,12	55	527.318,988 665.538,521	14.278
55	527.318,988 665.538,521	56	527.337,75 665.529,39	20.866	56	527.337,75 665.529,39	57	527.356,794 665.520,122	21.179	57	527.356,794 665.520,122	58	527.366,215 665.516,094	10.246
58	527.366,215 665.516,094	59	527.375,894 665.512,884	10.197	59	527.375,894 665.512,884	60	527.408,421 665.497,645	35.92	60	527.408,421 665.497,645	61	527.425,137 665.491,398	17.845
61	527.425,137 665.491,398	62	527.434,044 665.489,164	9.183	62	527.434,044 665.489,164	63	527.443,262 665.487,925	9.301	63	527.443,262 665.487,925	64	527.454,745 665.487,237	11.504
64	527.454,745 665.487,237	65	527.496,993 665.485,803	42.272	65	527.496,993 665.485,803	66	527.534,348 665.485,75	37.355	66	527.534,348 665.485,75	67	527.551,999 665.486,277	17.659
67	527.551,999 665.486,277	68	527.560,561 665.485,865	8.572	68	527.560,561 665.485,865	69	527.639,565 665.475,851	79.636	69	527.639,565 665.475,851	70	527.667,963 665.468,489	29.337
70	527.667,963 665.468,489	71	527.671,71 665.466,93	4.058	71	527.671,71 665.466,93	72	527.674,733 665.465,673	3.274	72	527.674,733 665.465,673	73	527.682,14 665.460,069	9.288
73	527.682,14 665.460,069	74	527.703,796 665.436,986	31.651	74	527.703,796 665.436,986	75	527.712,539 665.428,857	11.938	75	527.712,539 665.428,857	76	527.726,592 665.419,163	17.072
76	527.726,592 665.419,163	77	527.739,198 665.412,209	14.397	77	527.739,198 665.412,209	78	527.742,907 665.410,951	3.917	78	527.742,907 665.410,951	79	527.750,76 665.409,433	7.998
79	527.750,76 665.409,433	80	527.771,285 665.404,209	21.179	80	527.771,285 665.404,209	1	527.769,904 665.411,343	7.266					

** Lungimile segmentelor sunt determinate în planul de proiecție Stereo 70 și sunt rotunjite la 1 milimetru.

*** Distanța dintre puncte este formată din segmente cumulate ce sunt mai mici decât valoarea 1 milimetru.

**DATE DESPRE IMOBILUL NR. 4471**

Oficiul de Cadastru și Publicitate Imobiliară SUCEAVA
Biroul de Cadastru și Publicitate Imobiliară Campulung Moldovenesc

A. Partea I. Descrierea imobilului

TEREN Necunoscut

Adresa: Loc. Valea Putnei, Jud. Suceava, Loc numit Mestecanis

Nr. Crt	Nr cadastral Nr. topografic	Suprafața* (mp)	Observații / Referințe
A1		6.445	Sector cadastral:83 Teren neimprejmuit; U.P. III, U.A. 173CC1%

B. Partea II. Proprietari și acte

Inscrieri privitoare la dreptul de proprietate și alte drepturi reale		Referințe
4471 / 18/12/2022		
Act Normativ nr. Hotărâre nr. 1705, din 29/11/2006 emis de Guvernul României;		
B1	Intabulare, drept de PROPRIETATE, dobandit prin Lege, cota actuala 1/1 1) STATUL ROMÂN - DOMENIUL PUBLIC, CIF:99999999999999, LIPSĂ CUI/CIF	A1
Act Normativ nr. Hotărâre nr. 1705, din 29/11/2006 emis de Guvernul României (Act Normativ: Anexa nr. 3 - Inventarul centralizat al bunurilor din domeniul public al Statului, poziția nr. 1364; Act Normativ: Ordin Ministru nr. 496 din 09.03.2016 și Aviz CTAS nr. 140 din 04.06.2015 emise de Ministerul Apelor și Pădurilor; Act Administrativ; Declarație nr. 19147 din 12.12.2022 emis de Direcția Silvică Suceava.);		
B2	Intabulare, drept de ADMINISTRARE, dobandit prin Lege, cota actuala 1/1 1) REGIA NAȚIONALĂ A PĂDURILOR ROMSILVA RA, CIF:1590120, PRIN DIRECȚIA SILVICĂ SUCEAVA, CUI 714140, JUD. SUCEAVA, MUN. SUCEAVA, BLD. 1 MAI, NR.6	A1

C. Partea III. SARCINI .

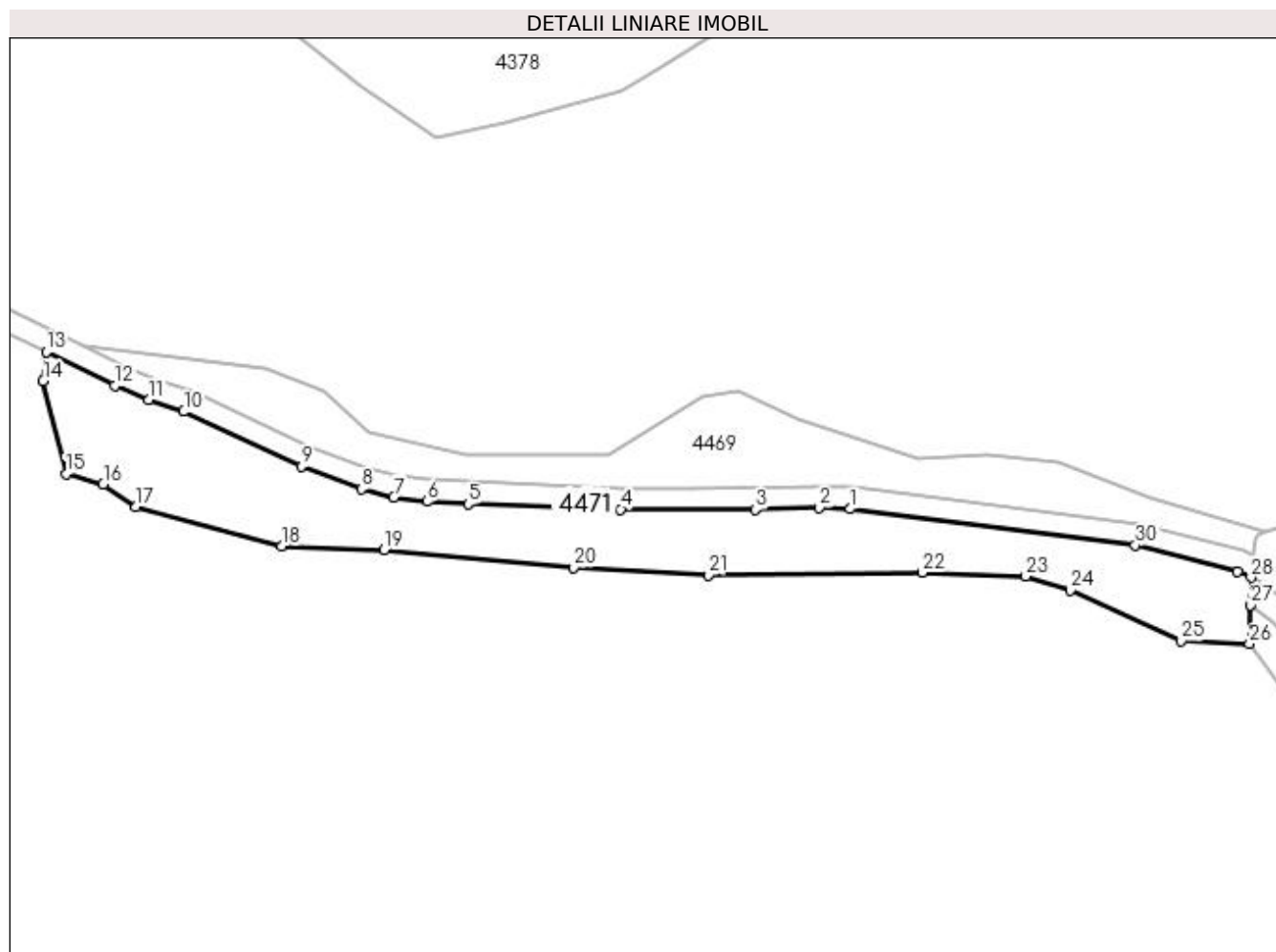
Inscrieri privind dezmembramintele dreptului de proprietate, drepturi reale de garanție și sarcini	Referințe
NU SUNT	

Anexa Nr. 1 La Partea I

Teren

Nr cadastral	Suprafața (mp)*	Observații / Referințe
	6.445	U.P. III, U.A. 173CC1%

* Suprafața este determinată în planul de proiecție Stereo 70.



Date referitoare la teren

Crt	Categorie folosință	Intravilan	Suprafața (mp)	Tarla	Parcelă	Nr. topo	Observații / Referințe
1	padure	DA	1.517	-	-	-	
2	padure	NU	4.928	-	-	-	

Lungime Segmente

1) Valorile lungimilor segmentelor sunt obținute din proiecție în plan.

Punct început	X / Y	Punct sfârșit	X / Y	Lungime segment (** (m)
1	527.560,561 665.485,865	2	527.551,999 665.486,277	8.572
3	527.534,348 665.485,75	4	527.496,993 665.485,803	37.355
5	527.454,745 665.487,237	6	527.443,262 665.487,925	11.504
7	527.434,044 665.489,164	8	527.425,137 665.491,398	9.183

Punct început	X / Y	Punct sfârșit	X / Y	Lungime segment (** (m)
2	527.551,999 665.486,277	3	527.534,348 665.485,75	17.659
4	527.496,993 665.485,803	5	527.454,745 665.487,237	42.272
6	527.443,262 665.487,925	7	527.434,044 665.489,164	9.301
8	527.425,137 665.491,398	9	527.408,421 665.497,645	17.845

Punct început	X / Y	Punct sfârșit	X / Y	Lungime segment (** (m)
9	527.408,421 665.497,645	10	527.375,894 665.512,884	35.92
11	527.366,215 665.516,094	12	527.356,794 665.520,122	10.246
13	527.337,75 665.529,39	14	527.336,903 665.521,346	8.088
15	527.343,291 665.495,676	16	527.353,566 665.492,818	10.665
17	527.362,68 665.486,512	18	527.402,992 665.475,651	41.749
19	527.431,385 665.474,6	20	527.483,966 665.469,695	52.809
21	527.521,276 665.467,566	22	527.580,517 665.468,266	59.245
23	527.609,261 665.467,215	24	527.621,53 665.463,362	12.86
25	527.652,377 665.449,347	26	527.671,287 665.448,525	18.928
27	527.671,535 665.459,313	28	527.671,71 665.466,93	7.619
29	527.667,963 665.468,489	30	527.639,565 665.475,851	29.337

Punct început	X / Y	Punct sfârșit	X / Y	Lungime segment (** (m)
10	527.375,894 665.512,884	11	527.366,215 665.516,094	10.197
12	527.356,794 665.520,122	13	527.337,75 665.529,39	21.179
14	527.336,903 665.521,346	15	527.343,291 665.495,676	26.453
16	527.353,566 665.492,818	17	527.362,68 665.486,512	11.083
18	527.402,992 665.475,651	19	527.431,385 665.474,6	28.412
20	527.483,966 665.469,695	21	527.521,276 665.467,566	37.371
22	527.580,517 665.468,266	23	527.609,261 665.467,215	28.763
24	527.621,53 665.463,362	25	527.652,377 665.449,347	33.882
26	527.671,287 665.448,525	27	527.671,535 665.459,313	10.791
28	527.671,71 665.466,93	29	527.667,963 665.468,489	4.058
30	527.639,565 665.475,851	1	527.560,561 665.485,865	79.636

** Lungimile segmentelor sunt determinate în planul de proiecție Stereo 70 și sunt rotunjite la 1 milimetru.

*** Distanța dintre puncte este formată din segmente cumulate ce sunt mai mici decât valoarea 1 milimetru.

**DATE DESPRE IMOBILUL NR. 4472**

Oficiul de Cadastru și Publicitate Imobiliară SUCEAVA
Biroul de Cadastru și Publicitate Imobiliară Campulung Moldovenesc

A. Partea I. Descrierea imobilului

TEREN Intravilan

Adresa: Loc. Valea Putnei, Jud. Suceava, Loc numit Mestecanis

Nr. Crt	Nr cadastral Nr. topografic	Suprafața* (mp)	Observații / Referințe
A1		1.808	Sector cadastral:83 Teren neimprejmuit;

B. Partea II. Proprietari și acte

Inscrieri privitoare la dreptul de proprietate și alte drepturi reale		Referințe
4472 / 18/12/2022		
Act Normativ nr. Lege nr. 7, din 13/03/1996 emis de Parlamentul României;		
B1	Inscrierea provizorie, drept de PROPRIETATE, dobandit prin Lege, cota actuala 1/1 1) COMUNA POJORĂTA, CIF:4441425	A1

C. Partea III. SARCINI .

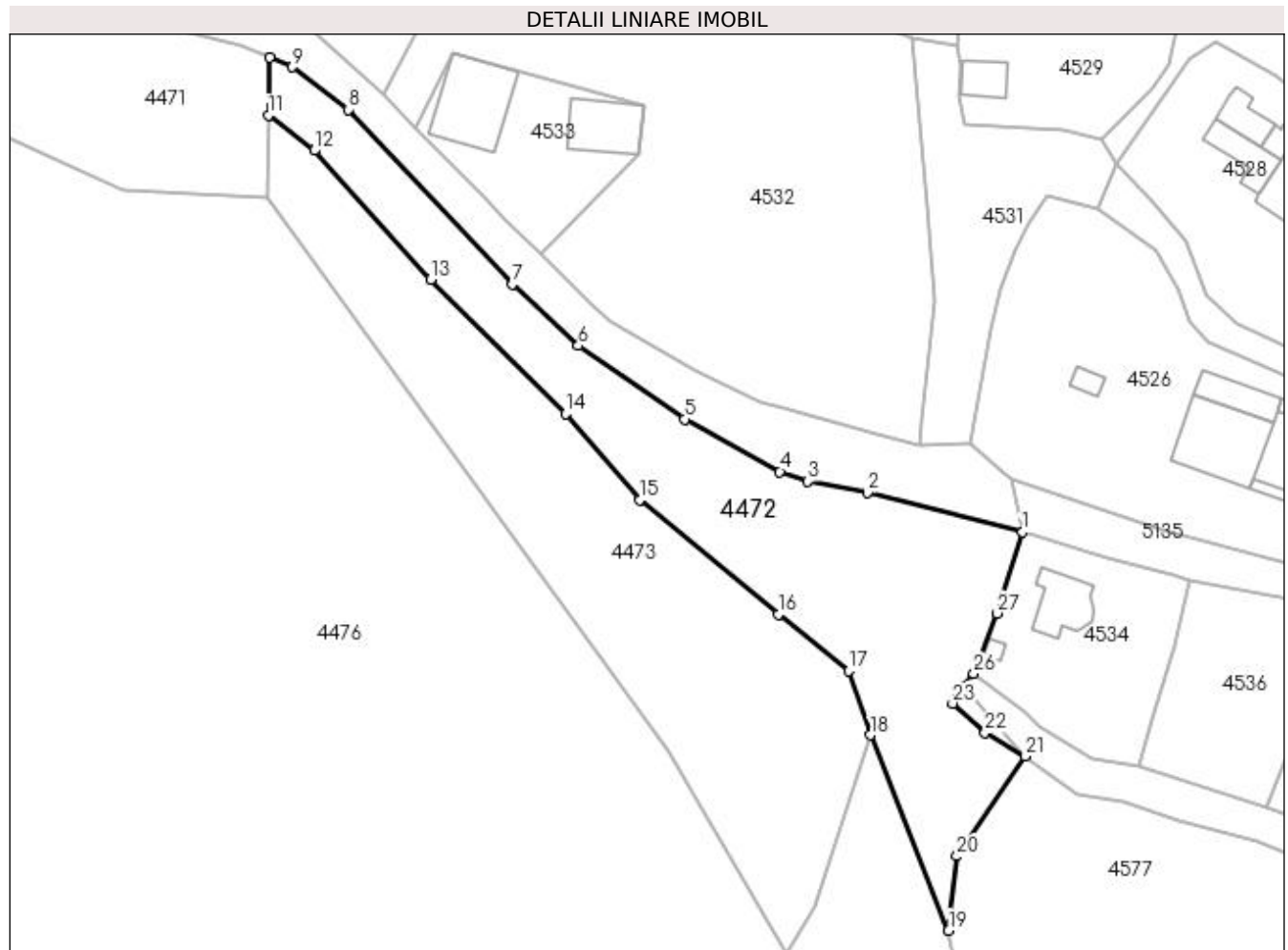
Inscrieri privind dezmembramintele dreptului de proprietate, drepturi reale de garanție și sarcini	Referințe
NU SUNT	

Anexa Nr. 1 La Partea I

Teren

Nr cadastral	Suprafața (mp)*	Observații / Referințe
	1.808	

* Suprafața este determinată în planul de proiecție Stereo 70.



Date referitoare la teren

Crt	Categorie folosință	Intravilan	Suprafața (mp)	Tarla	Parcelă	Nr. topo	Observații / Referințe
1	ape curgătoare	DA	1.808	-	-	-	

Lungime Segmente

1) Valorile lungimilor segmentelor sunt obținute din proiecție în plan.

Punct început	X / Y	Punct sfârșit	X / Y	Lungime segment (** (m)	Punct început	X / Y	Punct sfârșit	X / Y	Lungime segment (** (m)
1	527.771,285 665.404,209	2	527.750,76 665.409,433	21.179	2	527.750,76 665.409,433	3	527.742,907 665.410,951	7.998
3	527.742,907 665.410,951	4	527.739,198 665.412,209	3.917	4	527.739,198 665.412,209	5	527.726,592 665.419,163	14.397
5	527.726,592 665.419,163	6	527.712,539 665.428,857	17.072	6	527.712,539 665.428,857	7	527.703,796 665.436,986	11.938
7	527.703,796 665.436,986	8	527.682,14 665.460,069	31.651	8	527.682,14 665.460,069	9	527.674,733 665.465,673	9.288
9	527.674,733 665.465,673	10	527.671,71 665.466,93	3.274	10	527.671,71 665.466,93	11	527.671,535 665.459,313	7.619

Punct început	X / Y	Punct sfârșit	X / Y	Lungime segment (** (m)
11	527.671,535 665.459,313	12	527.677,615 665.454,664	7.654
13	527.693,052 665.437,61	14	527.710,91 665.419,84	25.193
15	527.720,723 665.408,506	16	527.739,014 665.393,351	23.754
17	527.748,287 665.385,884	18	527.751,21 665.377,413	8.961
19	527.761,532 665.351,574	20	527.762,633 665.361,396	9.884
21	527.771,699 665.374,588	22	527.766,344 665.377,722	6.205
23	527.762,062 665.381,588	24	527.762,701 665.382,982	1.533
25	527.763,306 665.383,946	26	527.764,839 665.385,513	2.192
27	527.767,979 665.393,491	1	527.771,285 665.404,209	11.216

Punct început	X / Y	Punct sfârșit	X / Y	Lungime segment (** (m)
12	527.677,615 665.454,664	13	527.693,052 665.437,61	23.003
14	527.710,91 665.419,84	15	527.720,723 665.408,506	14.992
16	527.739,014 665.393,351	17	527.748,287 665.385,884	11.906
18	527.751,21 665.377,413	19	527.761,532 665.351,574	27.824
20	527.762,633 665.361,396	21	527.771,699 665.374,588	16.007
22	527.766,344 665.377,722	23	527.762,062 665.381,588	5.769
24	527.762,701 665.382,982	25	527.763,306 665.383,946	1.138
26	527.764,839 665.385,513	27	527.767,979 665.393,491	8.574

** Lungimile segmentelor sunt determinate în planul de proiecție Stereo 70 și sunt rotunjite la 1 milimetru.

*** Distanța dintre puncte este formată din segmente cumulate ce sunt mai mici decât valoarea 1 milimetru.

**DATE DESPRE IMOBILUL NR. 4473**

Oficiul de Cadastru și Publicitate Imobiliară SUCEAVA
Biroul de Cadastru și Publicitate Imobiliară Campulung Moldovenesc

A. Partea I. Descrierea imobilului

TEREN Necunoscut

Adresa: Loc. Valea Putnei, Jud. Suceava, Loc numit Mestecanis

Nr. Crt	Nr cadastral Nr. topografic	Suprafața* (mp)	Observații / Referințe
A1		1.985	Sector cadastral:83 Teren neimprejmuț; U.P. III, U.A. 168CC

B. Partea II. Proprietari și acte

Inscrieri privitoare la dreptul de proprietate și alte drepturi reale		Referințe
4473 / 18/12/2022		
Act Normativ nr. Hotărâre nr. 1705, din 29/11/2006 emis de Guvernul României;		
B1	Intabulare, drept de PROPRIETATE, dobandit prin Lege, cota actuala 1/1 1) STATUL ROMÂN - DOMENIUL PUBLIC, CIF:99999999999999, LIPSĂ CUI/CIF	A1
Act Normativ nr. Hotărâre nr. 1705, din 29/11/2006 emis de Guvernul României (Act Normativ: Anexa nr. 3 - Inventarul centralizat al bunurilor din domeniul public al Statului, poziția nr. 1364; Act Normativ: Ordin Ministru nr. 496 din 09.03.2016 și Aviz CTAS nr. 140 din 04.06.2015 emise de Ministerul Apelor și Pădurilor; Act Administrativ; Declarație nr. 19147 din 12.12.2022 emis de Direcția Silvică Suceava.);		
B2	Intabulare, drept de ADMINISTRARE, dobandit prin Lege, cota actuala 1/1 1) REGIA NAȚIONALĂ A PĂDURILOR ROMSILVA RA, CIF:1590120, PRIN DIRECȚIA SILVICĂ SUCEAVA, CUI 714140, JUD. SUCEAVA, MUN. SUCEAVA, BLD. 1 MAI, NR.6	A1

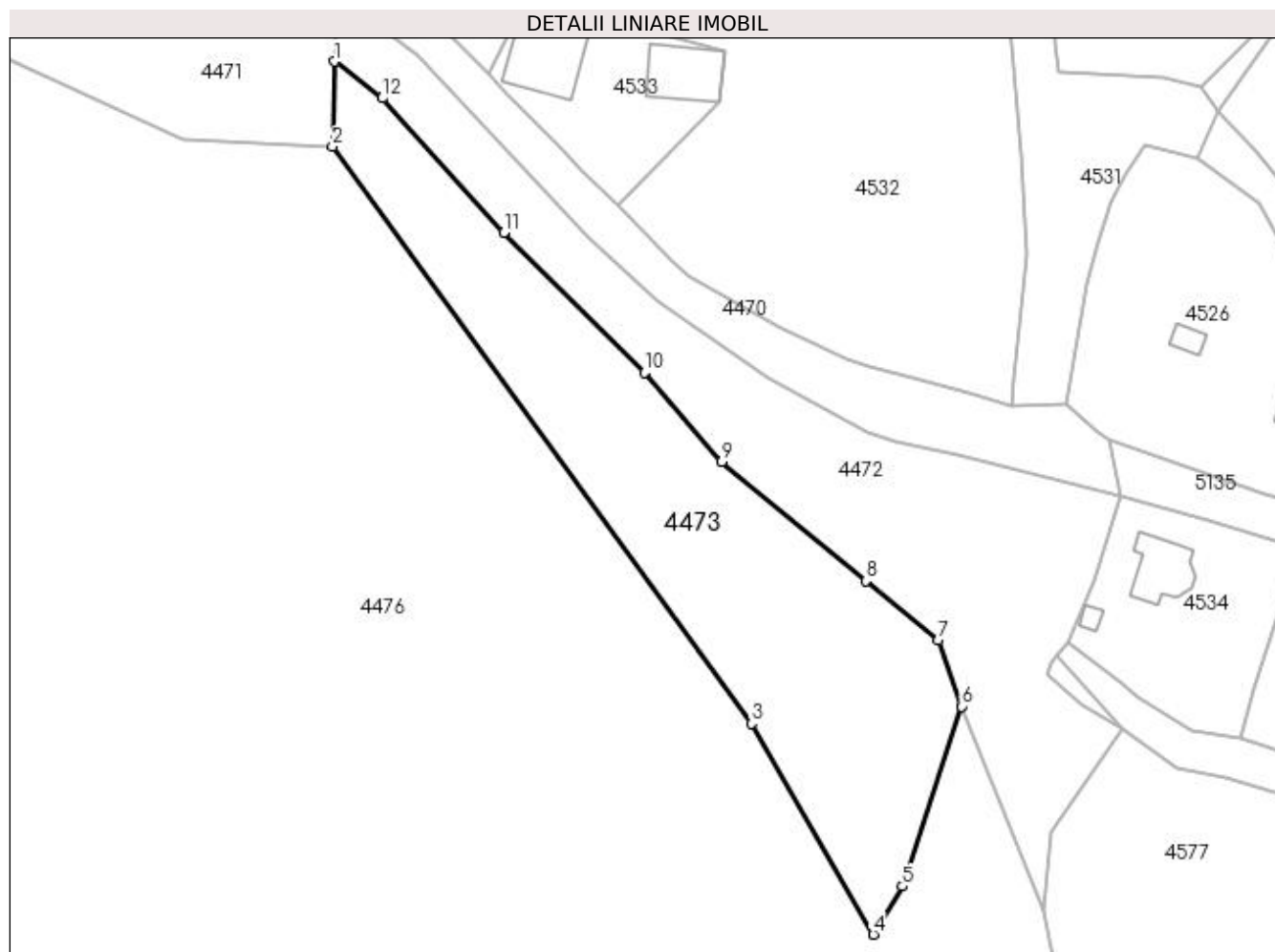
C. Partea III. SARCINI .

Inscrieri privind dezmembramintele dreptului de proprietate, drepturi reale de garanție și sarcini	Referințe
NU SUNT	

Anexa Nr. 1 La Partea I**Teren**

Nr cadastral	Suprafața (mp)*	Observații / Referințe
	1.985	U.P. III, U.A. 168CC

* Suprafața este determinată în planul de proiecție Stereo 70.

**Date referitoare la teren**

Crt	Categorie folosință	Intravilan	Suprafața (mp)	Tarla	Parcelă	Nr. topo	Observații / Referințe
1	padure	DA	1.477	-	-	-	
2	padure	NU	508	-	-	-	

Lungime Segmente

1) Valorile lungimilor segmentelor sunt obținute din proiecție în plan.

Punct început	X / Y	Punct sfârșit	X / Y	Lungime segment (** (m)
1	527.671,535 665.459,313	2	527.671,287 665.448,525	10.791
2	527.671,287 665.448,525	3	527.724,494 665.375,245	90.559
3	527.724,494 665.375,245	4	527.739,999 665.348,477	30.934
4	527.739,999 665.348,477	5	527.743,684 665.354,588	7.136

Punct început	X / Y	Punct sfârșit	X / Y	Lungime segment (** (m)
5	527.743,684 665.354,588	6	527.751,21 665.377,413	24.034
6	527.751,21 665.377,413	7	527.748,287 665.385,884	8.961
7	527.748,287 665.385,884	8	527.739,014 665.393,351	11.906
8	527.739,014 665.393,351	9	527.720,723 665.408,506	23.754
9	527.720,723 665.408,506	10	527.710,91 665.419,84	14.992
10	527.710,91 665.419,84	11	527.693,052 665.437,61	25.193
11	527.693,052 665.437,61	12	527.677,615 665.454,664	23.003
12	527.677,615 665.454,664	1	527.671,535 665.459,313	7.654

** Lungimile segmentelor sunt determinate în planul de proiecție Stereo 70 și sunt rotunjite la 1 milimetru.

*** Distanța dintre puncte este formată din segmente cumulate ce sunt mai mici decât valoarea 1 milimetru.

**DATE DESPRE IMOBILUL NR. 4474**

Oficiul de Cadastru și Publicitate Imobiliară SUCEAVA
Biroul de Cadastru și Publicitate Imobiliară Campulung Moldovenesc

A. Partea I. Descrierea imobilului

TEREN Necunoscut

Adresa: Loc. Valea Putnei, Jud. Suceava, Loc numit Mestecanis

Nr. Crt	Nr cadastral Nr. topografic	Suprafața* (mp)	Observații / Referințe
A1		17.259	Sector cadastral:83 Teren neimprejmuit; FE029 - Drum Forestier Mestecanis

B. Partea II. Proprietari și acte

Inscrieri privitoare la dreptul de proprietate și alte drepturi reale		Referințe
4474 / 18/12/2022		
Act Normativ nr. Hotărâre nr. 1705, din 29/11/2006 emis de Guvernul României;		
B1	Intabulare, drept de PROPRIETATE, dobandit prin Lege, cota actuala 1/1 1) STATUL ROMÂN - DOMENIUL PUBLIC, CIF:99999999999999, LIPSĂ CUI/CIF	A1
Act Normativ nr. Hotărâre nr. 1705, din 29/11/2006 emis de Guvernul României (Act Normativ: Anexa nr. 3 - Inventarul centralizat al bunurilor din domeniul public al Statului, poziția nr. 1364; Act Normativ: Ordin Ministru nr. 496 din 09.03.2016 și Aviz CTAS nr. 140 din 04.06.2015 emise de Ministerul Apelor și Pădurilor; Act Administrativ; Declarație nr. 19147 din 12.12.2022 emis de Direcția Silvică Suceava.);		
B2	Intabulare, drept de ADMINISTRARE, dobandit prin Lege, cota actuala 1/1 1) REGIA NAȚIONALĂ A PĂDURILOR ROMSILVA RA, CIF:1590120, PRIN DIRECȚIA SILVICĂ SUCEAVA, CUI 714140, JUD. SUCEAVA, MUN. SUCEAVA, BLD. 1 MAI, NR.6	A1

C. Partea III. SARCINI .

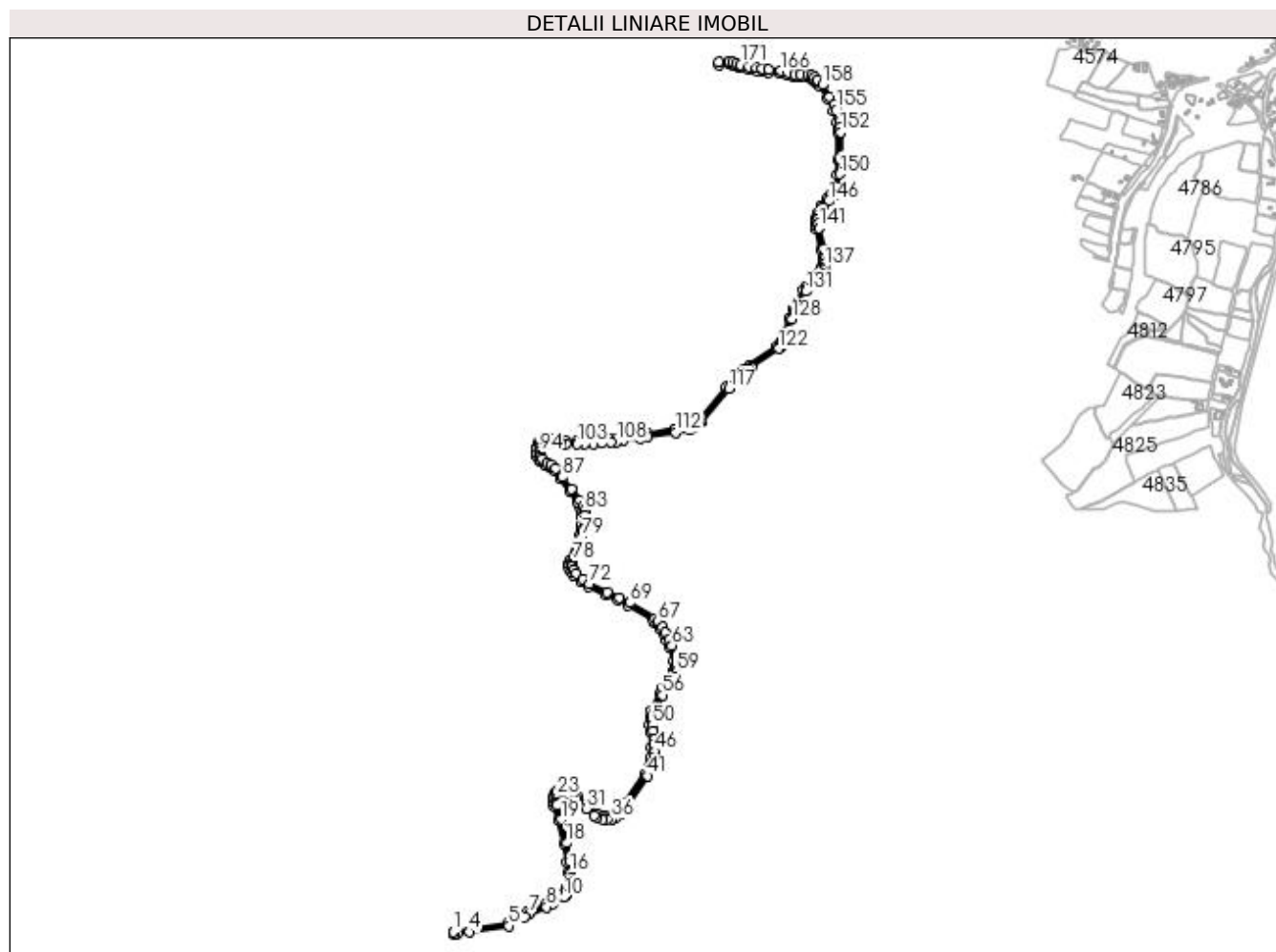
Inscrieri privind dezmembramintele dreptului de proprietate, drepturi reale de garanție și sarcini	Referințe
NU SUNT	

Anexa Nr. 1 La Partea I

Teren

Nr cadastral	Suprafața (mp)*	Observații / Referințe
	17.259	FE029 - Drum Forestier Mestecanis

* Suprafața este determinată în planul de proiecție Stereo 70.



Date referitoare la teren

Crt	Categorie folosință	Intravilan	Suprafața (mp)	Tarla	Parcelă	Nr. topo	Observații / Referințe
1	drum	DA	642	-	-	-	
2	drum	NU	1.259	-	-	-	
3	drum	NU	15.358	-	-	-	

Lungime Segmente

1) Valorile lungimilor segmentelor sunt obținute din proiecție în plan.

Punct început	X / Y	Punct sfârșit	X / Y	Lungime segment	Punct început	X / Y	Punct sfârșit	X / Y	Lungime segment	Punct început	X / Y	Punct sfârșit	X / Y	Lungime segment
1	526.875,529 663.419,605	2	526.878,229 663.414,147	6.089	2	526.878,229 663.414,147	3	526.883,826 663.415,518	5.762	3	526.883,826 663.415,518	4	526.907,821 663.419,213	24.278
4	526.907,821 663.419,213	5	526.988,547 663.431,131	81.601	5	526.988,547 663.431,131	6	527.019,97 663.450,395	36.858	6	527.019,97 663.450,395	7	527.029,165 663.455,186	10.368
7	527.029,165 663.455,186	8	527.065,204 663.469,518	38.784	8	527.065,204 663.469,518	9	527.077,127 663.475,273	13.239	9	527.077,127 663.475,273	10	527.099,608 663.489,371	26.536
10	527.099,608 663.489,371	11	527.105,442 663.495,522	8.478	11	527.105,442 663.495,522	12	527.110,138 663.503,942	9.641	12	527.110,138 663.503,942	13	527.112,577 663.511,197	7.654

Punct început	X / Y	Punct sfârşit	X / Y	Lungime segment	Punct început	X / Y	Punct sfârşit	X / Y	Lungime segment	Punct început	X / Y	Punct sfârşit	X / Y	Lungime segment
13	527.112,577 663.511,197	14	527.114,034 663.519,144	8.079	14	527.114,034 663.519,144	15	527.114,604 663.527,142	8.018	15	527.114,604 663.527,142	16	527.113,932 663.538,646	11.524
16	527.113,932 663.538,646	17	527.111,533 663.561,145	22.627	17	527.111,533 663.561,145	18	527.105,441 663.599,416	38.753	18	527.105,441 663.599,416	19	527.093,88 663.646,493	48.476
19	527.093,88 663.646,493	20	527.086,101 663.675,634	30.161	20	527.086,101 663.675,634	21	527.085,105 663.681,485	5.935	21	527.085,105 663.681,485	22	527.084,98 663.688,128	6.644
22	527.084,98 663.688,128	23	527.085,455 663.694,303	6.193	23	527.085,455 663.694,303	24	527.086,592 663.696,673	2.629	24	527.086,592 663.696,673	25	527.088,839 663.699,022	3.251
25	527.088,839 663.699,022	26	527.090,251 663.699,772	1.599	26	527.090,251 663.699,772	27	527.095,457 663.700,329	5.236	27	527.095,457 663.700,329	28	527.107,367 663.699,443	11.943
28	527.107,367 663.699,443	29	527.115,041 663.696,182	8.338	29	527.115,041 663.696,182	30	527.123,098 663.690,253	10.003	30	527.123,098 663.690,253	31	527.145,243 663.668,905	30.759
31	527.145,243 663.668,905	32	527.161,887 663.654,659	21.908	32	527.161,887 663.654,659	33	527.165,978 663.651,984	4.888	33	527.165,978 663.651,984	34	527.178,123 663.647,77	12.855
34	527.178,123 663.647,77	35	527.188,234 663.646,361	10.209	35	527.188,234 663.646,361	36	527.197,207 663.647,603	9.059	36	527.197,207 663.647,603	37	527.203,479 663.649,583	6.577
37	527.203,479 663.649,583	38	527.214,883 663.657,006	13.607	38	527.214,883 663.657,006	39	527.221,63 663.665,8	11.084	39	527.221,63 663.665,8	40	527.227,312 663.676,684	12.278
40	527.227,312 663.676,684	41	527.268,907 663.735,28	71.858	41	527.268,907 663.735,28	42	527.277,177 663.748,959	15.985	42	527.277,177 663.748,959	43	527.279,576 663.756,97	8.362
43	527.279,576 663.756,97	44	527.281,75 663.761,516	5.039	44	527.281,75 663.761,516	45	527.283,087 663.772,085	10.653	45	527.283,087 663.772,085	46	527.284,232 663.784,633	12.6
46	527.284,232 663.784,633	47	527.283,379 663.796,998	12.394	47	527.283,379 663.796,998	48	527.282,569 663.809,048	12.077	48	527.282,569 663.809,048	49	527.280,076 663.826,205	17.337
49	527.280,076 663.826,205	50	527.279,153 663.837,056	10.89	50	527.279,153 663.837,056	51	527.279,138 663.846,449	9.393	51	527.279,138 663.846,449	52	527.280,587 663.853,072	6.78
52	527.280,587 663.853,072	53	527.281,081 663.854,999	1.989	53	527.281,081 663.854,999	54	527.281,792 663.858,126	3.207	54	527.281,792 663.858,126	55	527.283,484 663.865,728	7.788
55	527.283,484 663.865,728	56	527.298,998 663.899,099	36.801	56	527.298,998 663.899,099	57	527.305,867 663.910,652	13.441	57	527.305,867 663.910,652	58	527.322,436 663.934,881	29.353
58	527.322,436 663.934,881	59	527.327,896 663.945,674	12.095	59	527.327,896 663.945,674	60	527.329,937 663.952,37	7.0	60	527.329,937 663.952,37	61	527.330,11 663.959,195	6.827
61	527.330,11 663.959,195	62	527.328,438 663.970,543	11.471	62	527.328,438 663.970,543	63	527.319,165 663.999,161	30.083	63	527.319,165 663.999,161	64	527.313,403 664.013,094	15.077
64	527.313,403 664.013,094	65	527.306,561 664.025,988	14.597	65	527.306,561 664.025,988	66	527.299,735 664.036,694	12.697	66	527.299,735 664.036,694	67	527.289,829 664.049,054	15.84
67	527.289,829 664.049,054	68	527.283,815 664.054,648	8.213	68	527.283,815 664.054,648	69	527.232,971 664.085,562	59.505	69	527.232,971 664.085,562	70	527.212,175 664.096,516	23.505
70	527.212,175 664.096,516	71	527.187,582 664.107,066	26.76	71	527.187,582 664.107,066	72	527.151,931 664.124,581	39.721	72	527.151,931 664.124,581	73	527.137,95 664.133,273	16.463
73	527.137,95 664.133,273	74	527.124,246 664.145,746	18.53	74	527.124,246 664.145,746	75	527.118,701 664.152,6	8.816	75	527.118,701 664.152,6	76	527.116,349 664.157,783	5.692
76	527.116,349 664.157,783	77	527.116,162 664.162,417	4.638	77	527.116,162 664.162,417	78	527.118,382 664.170,558	8.438	78	527.118,382 664.170,558	79	527.136,758 664.219,034	51.842
79	527.136,758 664.219,034	80	527.141,185 664.235,122	16.686	80	527.141,185 664.235,122	81	527.142,974 664.246,277	11.298	81	527.142,974 664.246,277	82	527.142,815 664.262,325	16.049
82	527.142,815 664.262,325	83	527.141,269 664.273,447	11.229	83	527.141,269 664.273,447	84	527.139,142 664.280,784	7.639	84	527.139,142 664.280,784	85	527.132,276 664.293,221	14.206
85	527.132,276 664.293,221	86	527.116,119 664.316,404	28.258	86	527.116,119 664.316,404	87	527.096,622 664.340,656	31.117	87	527.096,622 664.340,656	88	527.083,535 664.358,046	21.764
88	527.083,535 664.358,046	89	527.074,323 664.365,859	12.079	89	527.074,323 664.365,859	90	527.065,775 664.369,676	9.362	90	527.065,775 664.369,676	91	527.056,243 664.376,788	11.893
91	527.056,243 664.376,788	92	527.053,133 664.380,033	4.495	92	527.053,133 664.380,033	93	527.051,259 664.384,315	4.674	93	527.051,259 664.384,315	94	527.050,115 664.390,32	6.113
94	527.050,115 664.390,32	95	527.050,403 664.398,384	8.069	95	527.050,403 664.398,384	96	527.052,872 664.404,968	7.032	96	527.052,872 664.404,968	97	527.055,865 664.408,085	4.321
97	527.055,865 664.408,085	98	527.061,745 664.410,82	6.485	98	527.061,745 664.410,82	99	527.075,861 664.411,844	14.153	99	527.075,861 664.411,844	100	527.086,66 664.410,323	10.906
100	527.086,66 664.410,323	101	527.094,844 664.408,09	8.483	101	527.094,844 664.408,09	102	527.104,573 664.407,41	9.753	102	527.104,573 664.407,41	103	527.127,115 664.407,41	22.542
103	527.127,115 664.407,41	104	527.141,802 664.408,204	14.708	104	527.141,802 664.408,204	105	527.158,543 664.408,208	16.741	105	527.158,543 664.408,208	106	527.177,216 664.409,167	18.698
106	527.177,216 664.409,167	107	527.195,949 664.410,754	18.8	107	527.195,949 664.410,754	108	527.206,218 664.412,059	10.352	108	527.206,218 664.412,059	109	527.220,324 664.415,382	14.492
109	527.220,324 664.415,382	110	527.254,52 664.419,661	34.463	110	527.254,52 664.419,661	111	527.269,916 664.423,019	15.758	111	527.269,916 664.423,019	112	527.326,082 664.431,269	56.769

Punct început	X / Y	Punct sfârşit	X / Y	Lungime segment	Punct început	X / Y	Punct sfârşit	X / Y	Lungime segment	Punct început	X / Y	Punct sfârşit	X / Y	Lungime segment
112	527.326,082 664.431,269	113	527.355,22 664.436,842	29.666	113	527.355,22 664.436,842	114	527.362,069 664.439,533	7.359	114	527.362,069 664.439,533	115	527.373,361 664.447,323	13.718
115	527.373,361 664.447,323	116	527.377,721 664.451,826	6.268	116	527.377,721 664.451,826	117	527.434,028 664.519,732	88.214	117	527.434,028 664.519,732	118	527.457,037 664.545,009	34.181
118	527.457,037 664.545,009	119	527.467,092 664.553,294	13.029	119	527.467,092 664.553,294	120	527.475,229 664.559,221	10.067	120	527.475,229 664.559,221	121	527.479,847 664.562,585	5.713
121	527.479,847 664.562,585	122	527.535,264 664.600,694	67.256	122	527.535,264 664.600,694	123	527.539,831 664.604,63	6.029	123	527.539,831 664.604,63	124	527.541,34 664.605,93	1.992
124	527.541,34 664.605,93	125	527.547,546 664.613,092	9.477	125	527.547,546 664.613,092	126	527.552,369 664.624,014	11.939	126	527.552,369 664.624,014	127	527.554,349 664.632,023	8.25
127	527.554,349 664.632,023	128	527.563,039 664.660,463	29.738	128	527.563,039 664.660,463	129	527.569,462 664.678,948	19.569	129	527.569,462 664.678,948	130	527.573,785 664.687,441	9.53
130	527.573,785 664.687,441	131	527.590,815 664.716,928	34.051	131	527.590,815 664.716,928	132	527.595,168 664.723,232	7.661	132	527.595,168 664.723,232	133	527.607,146 664.734,277	16.293
133	527.607,146 664.734,277	134	527.616,049 664.743,525	12.837	134	527.616,049 664.743,525	135	527.623,109 664.752,604	11.501	135	527.623,109 664.752,604	136	527.626,509 664.758,96	7.208
136	527.626,509 664.758,96	137	527.628,893 664.765,637	7.09	137	527.628,893 664.765,637	138	527.630,492 664.773,463	7.988	138	527.630,492 664.773,463	139	527.629,992 664.785,469	12.016
139	527.629,992 664.785,469	140	527.627,701 664.802,007	16.696	140	527.627,701 664.802,007	141	527.616,805 664.844,645	44.008	141	527.616,805 664.844,645	142	527.615,891 664.853,322	8.725
142	527.615,891 664.853,322	143	527.615,891 664.863,701	10.379	143	527.615,891 664.863,701	144	527.618,714 664.873,653	10.345	144	527.618,714 664.873,653	145	527.625,452 664.886,42	14.436
145	527.625,452 664.886,42	146	527.637,172 664.899,242	17.371	146	527.637,172 664.899,242	147	527.647,581 664.911,728	16.256	147	527.647,581 664.911,728	148	527.651,367 664.917,705	7.075
148	527.651,367 664.917,705	149	527.654,437 664.925,616	8.486	149	527.654,437 664.925,616	150	527.658,659 664.954,167	28.861	150	527.658,659 664.954,167	151	527.661,597 664.983,678	29.657
151	527.661,597 664.983,678	152	527.661,135 665.039,247	55.571	152	527.661,135 665.039,247	153	527.660,494 665.049,256	10.03	153	527.660,494 665.049,256	154	527.658,491 665.061,595	12.501
154	527.658,491 665.061,595	155	527.651,588 665.084,696	24.11	155	527.651,588 665.084,696	156	527.647,002 665.094,865	11.155	156	527.647,002 665.094,865	157	527.638,985 665.110,729	17.775
157	527.638,985 665.110,729	158	527.624,08 665.134,97	28.457	158	527.624,08 665.134,97	159	527.614,316 665.145,697	14.505	159	527.614,316 665.145,697	160	527.608,265 665.150,618	7.799
160	527.608,265 665.150,618	161	527.602,805 665.153,799	6.319	161	527.602,805 665.153,799	162	527.593,665 665.156,259	9.465	162	527.593,665 665.156,259	163	527.578,684 665.155,891	14.986
163	527.578,684 665.155,891	164	527.567,598 665.156,969	11.138	164	527.567,598 665.156,969	165	527.554,471 665.159,469	13.363	165	527.554,471 665.159,469	166	527.538,641 665.163,301	16.287
166	527.538,641 665.163,301	167	527.514,904 665.166,807	23.995	167	527.514,904 665.166,807	168	527.501,312 665.167,775	13.626	168	527.501,312 665.167,775	169	527.490,347 665.169,498	11.1
169	527.490,347 665.169,498	170	527.475,672 665.172,023	14.891	170	527.475,672 665.172,023	171	527.457,869 665.175,927	18.226	171	527.457,869 665.175,927	172	527.449,242 665.179,267	9.251
172	527.449,242 665.179,267	173	527.441,645 665.181,398	7.89	173	527.441,645 665.181,398	174	527.435,388 665.182,361	6.331	174	527.435,388 665.182,361	175	527.414,115 665.180,472	21.357
175	527.414,115 665.180,472	176	527.414,792 665.174,511	5.999	176	527.414,792 665.174,511	177	527.434,826 665.176,377	20.121	177	527.434,826 665.176,377	178	527.440,485 665.175,507	5.725
178	527.440,485 665.175,507	179	527.447,472 665.173,532	7.261	179	527.447,472 665.173,532	180	527.456,356 665.170,116	9.518	180	527.456,356 665.170,116	181	527.474,454 665.166,147	18.528
181	527.474,454 665.166,147	182	527.489,373 665.163,577	15.139	182	527.489,373 665.163,577	183	527.500,761 665.161,799	11.526	183	527.500,761 665.161,799	184	527.514,141 665.160,854	13.413
184	527.514,141 665.160,854	185	527.537,546 665.157,399	23.659	185	527.537,546 665.157,399	186	527.553,129 665.153,621	16.034	186	527.553,129 665.153,621	187	527.566,881 665.151,01	13.998
187	527.566,881 665.151,01	188	527.578,601 665.149,885	11.774	188	527.578,601 665.149,885	189	527.592,529 665.150,352	13.936	189	527.592,529 665.150,352	190	527.600,611 665.148,187	8.367
190	527.600,611 665.148,187	191	527.604,674 665.145,806	4.709	191	527.604,674 665.145,806	192	527.610,035 665.141,487	6.884	192	527.610,035 665.141,487	193	527.619,372 665.131,231	13.87
193	527.619,372 665.131,231	194	527.633,764 665.107,766	27.527	194	527.633,764 665.107,766	195	527.645,963 665.082,595	27.971	195	527.645,963 665.082,595	196	527.652,659 665.060,175	23.399
196	527.652,659 665.060,175	197	527.654,516 665.048,725	11.6	197	527.654,516 665.048,725	198	527.655,136 665.039,11	9.635	198	527.655,136 665.039,11	199	527.655,61 664.984,112	55.0
199	527.655,61 664.984,112	200	527.652,588 664.953,793	30.469	200	527.652,588 664.953,793	201	527.648,709 664.927,435	26.642	201	527.648,709 664.927,435	202	527.646,073 664.920,552	7.37
202	527.646,073 664.920,552	203	527.642,843 664.915,415	6.068	203	527.642,843 664.915,415	204	527.632,697 664.903,239	15.849	204	527.632,697 664.903,239	205	527.620,469 664.889,774	18.189
205	527.620,469 664.889,774	206	527.613,089 664.875,781	15.82	206	527.613,089 664.875,781	207	527.609,937 664.864,639	11.579	207	527.609,937 664.864,639	208	527.609,891 664.853,164	11.475
208	527.609,891 664.853,164	209	527.610,889 664.843,595	9.621	209	527.610,889 664.843,595	210	527.621,85 664.800,67	44.302	210	527.621,85 664.800,67	211	527.624,029 664.784,794	16.025

Punct început	X / Y	Punct sfârșit	X / Y	Lungime segment	Punct început	X / Y	Punct sfârșit	X / Y	Lungime segment	Punct început	X / Y	Punct sfârșit	X / Y	Lungime segment
211	527.624,029 664.784,794	212	527.624,484 664.773,872	10.931	212	527.624,484 664.773,872	213	527.623,171 664.767,455	6.55	213	527.623,171 664.767,455	214	527.620,938 664.761,203	6.639
214	527.620,938 664.761,203	215	527.617,992 664.755,753	6.195	215	527.617,992 664.755,753	216	527.611,418 664.747,343	10.675	216	527.611,418 664.747,343	217	527.603,014 664.738,629	12.106
217	527.603,014 664.738,629	218	527.590,42 664.726,916	17.199	218	527.590,42 664.726,916	219	527.585,7 664.720,067	8.318	219	527.585,7 664.720,067	220	527.568,467 664.690,219	34.466
220	527.568,467 664.690,219	221	527.563,869 664.681,132	10.184	221	527.563,869 664.681,132	222	527.557,317 664.662,271	19.967	222	527.557,317 664.662,271	223	527.548,586 664.633,696	29.879
223	527.548,586 664.633,696	224	527.546,695 664.625,994	7.931	224	527.546,695 664.625,994	225	527.542,691 664.616,65	10.166	225	527.542,691 664.616,65	226	527.536,951 664.610,028	8.763
226	527.536,951 664.610,028	227	527.531,663 664.605,495	6.965	227	527.531,663 664.605,495	228	527.476,346 664.567,458	67.133	228	527.476,346 664.567,458	229	527.463,487 664.558,091	15.909
229	527.463,487 664.558,091	230	527.453,045 664.549,494	13.526	230	527.453,045 664.549,494	231	527.429,448 664.523,609	35.026	231	527.429,448 664.523,609	232	527.373,322 664.455,909	87.94
232	527.373,322 664.455,909	233	527.369,475 664.451,914	5.546	233	527.369,475 664.451,914	234	527.359,521 664.444,976	12.133	234	527.359,521 664.444,976	235	527.353,733 664.442,661	6.234
235	527.353,733 664.442,661	236	527.325,069 664.437,184	29.183	236	527.325,069 664.437,184	237	527.268,856 664.428,925	56.816	237	527.268,856 664.428,925	238	527.253,592 664.425,59	15.624
238	527.253,592 664.425,59	239	527.219,305 664.421,302	34.554	239	527.219,305 664.421,302	240	527.205,162 664.417,97	14.53	240	527.205,162 664.417,97	241	527.195,38 664.416,728	9.861
241	527.195,38 664.416,728	242	527.176,759 664.415,15	18.688	242	527.176,759 664.415,15	243	527.158,312 664.414,204	18.471	243	527.158,312 664.414,204	244	527.141,72 664.414,204	16.592
244	527.141,72 664.414,204	245	527.127,034 664.413,41	14.707	245	527.127,034 664.413,41	246	527.104,676 664.413,41	22.358	246	527.104,676 664.413,41	247	527.095,871 664.414,017	8.826
247	527.095,871 664.414,017	248	527.087,79 664.416,222	8.376	248	527.087,79 664.416,222	249	527.075,998 664.417,855	11.905	249	527.075,998 664.417,855	250	527.060,431 664.416,704	15.609
250	527.060,431 664.416,704	251	527.052,461 664.413,087	8.752	251	527.052,461 664.413,087	252	527.048,116 664.408,677	6.191	252	527.048,116 664.408,677	253	527.044,468 664.399,501	9.875
253	527.044,468 664.399,501	254	527.044,155 664.389,549	9.957	254	527.044,155 664.389,549	255	527.045,556 664.382,396	7.289	255	527.045,556 664.382,396	256	527.048,145 664.376,615	6.334
256	527.048,145 664.376,615	257	527.052,321 664.372,234	6.052	257	527.052,321 664.372,234	258	527.062,456 664.364,666	12.649	258	527.062,456 664.364,666	259	527.071,21 664.360,695	9.613
259	527.071,21 664.360,695	260	527.079,04 664.354,047	10.272	260	527.079,04 664.354,047	261	527.091,916 664.336,934	21.416	261	527.091,916 664.336,934	262	527.111,378 664.312,725	31.062
262	527.111,378 664.312,725	263	527.127,266 664.289,916	27.797	263	527.127,266 664.289,916	264	527.133,534 664.278,602	12.934	264	527.133,534 664.278,602	265	527.135,445 664.271,989	6.884
265	527.135,445 664.271,989	266	527.136,818 664.262,074	10.01	266	527.136,818 664.262,074	267	527.136,972 664.246,492	15.583	267	527.136,972 664.246,492	268	527.135,288 664.236,234	10.395
268	527.135,288 664.236,234	269	527.131,092 664.221,013	15.789	269	527.131,092 664.221,013	270	527.112,716 664.172,54	51.839	270	527.112,716 664.172,54	271	527.110,251 664.163,549	9.323
271	527.110,251 664.163,549	272	527.110,456 664.156,383	7.169	272	527.110,456 664.156,383	273	527.113,53 664.149,511	7.528	273	527.113,53 664.149,511	274	527.119,964 664.141,539	10.244
274	527.119,964 664.141,539	275	527.134,218 664.128,568	19.272	275	527.134,218 664.128,568	276	527.148,974 664.119,356	17.395	276	527.148,974 664.119,356	277	527.185,007 664.101,647	40.15
277	527.185,007 664.101,647	278	527.209,485 664.091,151	26.633	278	527.209,485 664.091,151	279	527.230,088 664.080,3	23.286	279	527.230,088 664.080,3	280	527.280,368 664.049,728	58.845
280	527.280,368 664.049,728	281	527.285,578 664.044,815	7.161	281	527.285,578 664.044,815	282	527.294,751 664.033,351	14.682	282	527.294,751 664.033,351	283	527.301,37 664.022,975	12.307
283	527.301,37 664.022,975	284	527.307,914 664.010,666	13.94	284	527.307,914 664.010,666	285	527.313,536 663.997,08	14.703	285	527.313,536 663.997,08	286	527.322,613 663.969,089	29.426
286	527.322,613 663.969,089	287	527.324,135 663.958,589	10.61	287	527.324,135 663.958,589	288	527.323,994 663.953,382	5.209	288	527.323,994 663.953,382	289	527.322,285 663.947,829	5.81
289	527.322,285 663.947,829	290	527.317,285 663.937,98	11.045	290	527.317,285 663.937,98	291	527.300,832 663.913,915	29.152	291	527.300,832 663.913,915	292	527.293,755 663.902,02	13.841
292	527.293,755 663.902,02	293	527.277,703 663.867,359	38.198	293	527.277,703 663.867,359	294	527.274,656 663.854,035	13.668	294	527.274,656 663.854,035	295	527.273,658 663.839,861	14.209
295	527.273,658 663.839,861	296	527.274,306 663.824,025	15.849	296	527.274,306 663.824,025	297	527.277,152 663.793,513	30.644	297	527.277,152 663.793,513	298	527.277,308 663.774,769	18.745
298	527.277,308 663.774,769	299	527.276,388 663.766,491	8.329	299	527.276,388 663.766,491	300	527.275,039 663.759,443	7.176	300	527.275,039 663.759,443	301	527.271,908 663.751,84	8.222
301	527.271,908 663.751,84	302	527.263,829 663.738,479	15.614	302	527.263,829 663.738,479	303	527.222,301 663.679,99	71.732	303	527.222,301 663.679,99	304	527.216,494 663.668,92	12.501
304	527.216,494 663.668,92	305	527.210,599 663.661,257	9.668	305	527.210,599 663.661,257	306	527.200,805 663.654,976	11.635	306	527.200,805 663.654,976	307	527.195,684 663.653,411	5.355
307	527.195,684 663.653,411	308	527.188,235 663.652,389	7.519	308	527.188,235 663.652,389	309	527.179,688 663.653,568	8.628	309	527.179,688 663.653,568	310	527.168,537 663.657,419	11.797

Punct început	X / Y	Punct sfârșit	X / Y	Lungime segment	Punct început	X / Y	Punct sfârșit	X / Y	Lungime segment	Punct început	X / Y	Punct sfârșit	X / Y	Lungime segment
310	527.168,537 663.657,419	311	527.165,573 663.659,396	3.563	311	527.165,573 663.659,396	312	527.149,311 663.673,315	21.405	312	527.149,311 663.673,315	313	527.126,98 663.694,839	31.015
313	527.126,98 663.694,839	314	527.118,416 663.701,148	10.637	314	527.118,416 663.701,148	315	527.115,019 663.702,974	3.857	315	527.115,019 663.702,974	316	527.108,586 663.705,338	6.854
316	527.108,586 663.705,338	317	527.095,047 663.706,319	13.574	317	527.095,047 663.706,319	318	527.088,076 663.705,407	7.03	318	527.088,076 663.705,407	319	527.085,034 663.703,707	3.485
319	527.085,034 663.703,707	320	527.081,39 663.699,7	5.416	320	527.081,39 663.699,7	321	527.079,529 663.695,463	4.628	321	527.079,529 663.695,463	322	527.078,978 663.688,187	7.297
322	527.078,978 663.688,187	323	527.079,152 663.680,7	7.489	323	527.079,152 663.680,7	324	527.080,274 663.674,196	6.6	324	527.080,274 663.674,196	325	527.088,067 663.645,006	30.212
325	527.088,067 663.645,006	326	527.099,54 663.598,322	48.073	326	527.099,54 663.598,322	327	527.105,593 663.560,297	38.504	327	527.105,593 663.560,297	328	527.107,959 663.538,079	22.344
328	527.107,959 663.538,079	329	527.108,605 663.527,361	10.737	329	527.108,605 663.527,361	330	527.108,1 663.520,05	7.328	330	527.108,1 663.520,05	331	527.106,714 663.512,486	7.69
331	527.106,714 663.512,486	332	527.104,75 663.506,595	6.21	332	527.104,75 663.506,595	333	527.100,694 663.499,22	8.417	333	527.100,694 663.499,22	334	527.096,043 663.494,212	6.835
334	527.096,043 663.494,212	335	527.074,191 663.480,509	25.793	335	527.074,191 663.480,509	336	527.062,921 663.475,068	12.515	336	527.062,921 663.475,068	337	527.026,484 663.460,555	39.221
337	527.026,484 663.460,555	338	527.016,977 663.455,598	10.722	338	527.016,977 663.455,598	339	526.986,469 663.436,81	35.829	339	526.986,469 663.436,81	340	526.882,754 663.421,426	104.85
340	526.882,754 663.421,426	1	526.875,529 663.419,605	7.451										

** Lungimile segmentelor sunt determinate în planul de proiecție Stereo 70 și sunt rotunjite la 1 milimetru.

*** Distanța dintre puncte este formată din segmente cumulate ce sunt mai mici decât valoarea 1 milimetru.

**DATE DESPRE IMOBILUL NR. 4475**

Oficiul de Cadastru și Publicitate Imobiliară SUCEAVA
Biroul de Cadastru și Publicitate Imobiliară Campulung Moldovenesc

A. Partea I. Descrierea imobilului

TEREN Extravilan

Adresa: Jud. Suceava, Loc numit Mestecanis

Nr. Crt	Nr cadastral Nr. topografic	Suprafața* (mp)	Observații / Referințe
A1		45.738	Sector cadastral:83 Teren neimprejmuit; Diferența de suprafață este la ID: 4191, 4467, 4505, 4506, 4507, 4865U.P. III, U.A. 166I, 167B, 167D, 167E

B. Partea II. Proprietari și acte

Inscrieri privitoare la dreptul de proprietate și alte drepturi reale		Referințe
4475 / 18/12/2022		
Act Administrativ nr. Titlu de proprietate nr. 707, din 14/10/2004 emis de Comisia Județeană de Fond Funciar SUCEAVA;		
B1	Intabulare, drept de PROPRIETATE, dobândit prin Reconstituire, cota actuala 1/1 1) COMUNA POJORĂȚA, CIF:4441425	A1

C. Partea III. SARCINI .

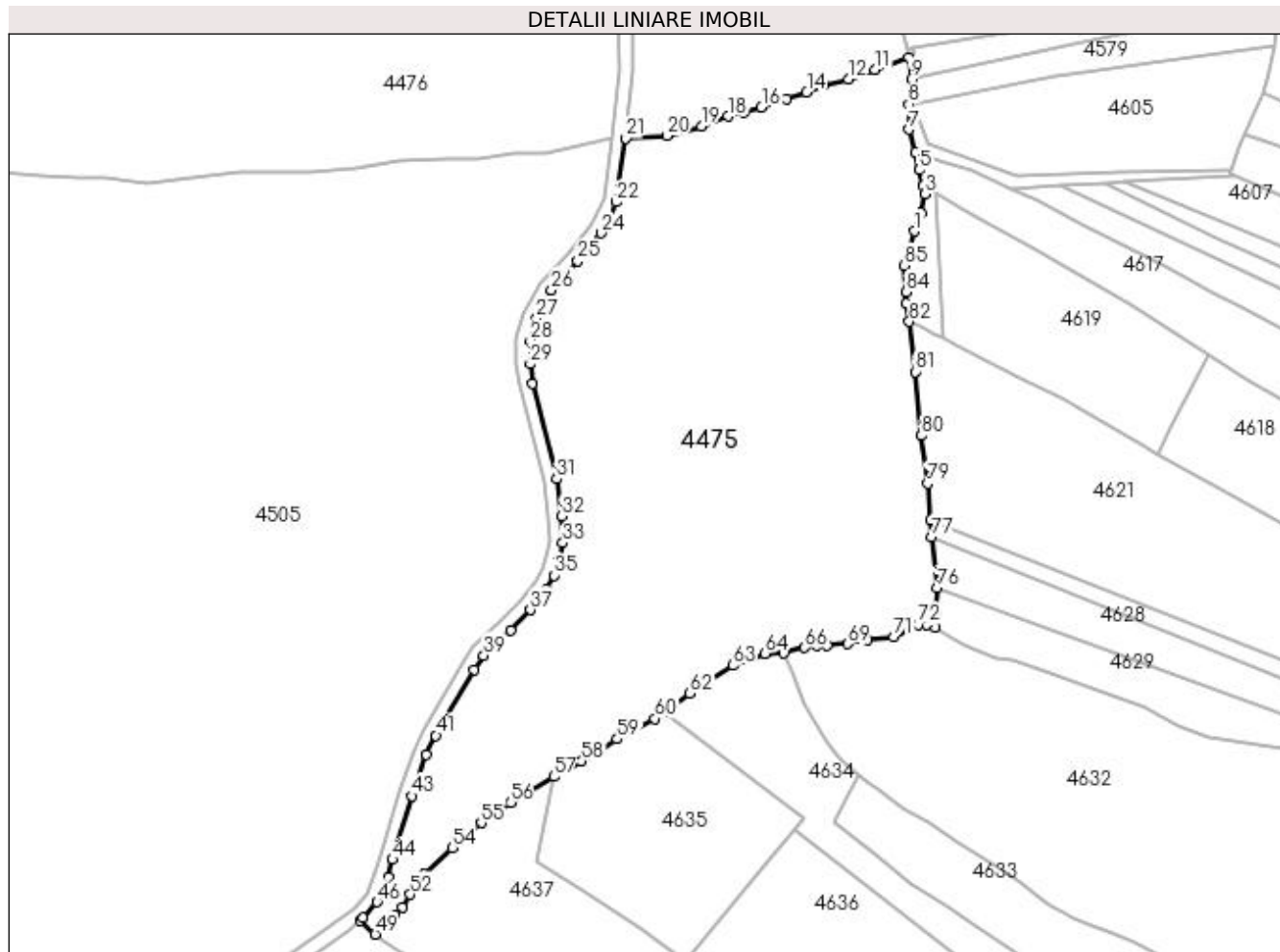
Inscrieri privind dezmembramintele dreptului de proprietate, drepturi reale de garanție și sarcini	Referințe
NU SUNT	

Anexa Nr. 1 La Partea I

Teren

Nr cadastral	Suprafața (mp)*	Observații / Referințe
	45.738	Diferența de suprafață este la ID: 4191, 4467, 4505, 4506, 4507, 4865U.P. III, U.A. 166I, 167B, 167D, 167E

* Suprafața este determinată în planul de proiecție Stereo 70.



Date referitoare la teren

Crt	Categorie folosință	Intra vilan	Suprafața (mp)	Tarla	Parcelă	Nr. topo	Observații / Referințe
1	padure	NU	45.738	-	-	-	

Lungime Segmente

1) Valorile lungimilor segmentelor sunt obținute din proiecție în plan.

Punct început	X / Y	Punct sfârșit	X / Y	Lungime segment	Punct început	X / Y	Punct sfârșit	X / Y	Lungime segment	Punct început	X / Y	Punct sfârșit	X / Y	Lungime segment
1	527.787,716 664.912,547	2	527.790,508 664.920,646	8.567	2	527.790,508 664.920,646	3	527.792,384 664.929,352	8.906	3	527.792,384 664.929,352	4	527.791,522 664.932,927	3.677
4	527.791,522 664.932,927	5	527.789,814 664.940,015	7.291	5	527.789,814 664.940,015	6	527.787,94 664.947,788	7.996	6	527.787,94 664.947,788	7	527.785,123 664.957,987	10.581
7	527.785,123 664.957,987	8	527.785,092 664.969,286	11.299	8	527.785,092 664.969,286	9	527.786,242 664.980,675	11.447	9	527.786,242 664.980,675	10	527.785,233 664.990,008	9.387
10	527.785,233 664.990,008	11	527.770,052 664.984,729	16.073	11	527.770,052 664.984,729	12	527.758,055 664.980,485	12.726	12	527.758,055 664.980,485	13	527.747,26 664.977,945	11.09
13	527.747,26 664.977,945	14	527.739,428 664.974,77	8.451	14	527.739,428 664.974,77	15	527.730,538 664.971,595	9.44	15	527.730,538 664.971,595	16	527.719,32 664.967,785	11.847

Punct început	X / Y	Punct sfârșit	X / Y	Lungime segment	Punct început	X / Y	Punct sfârșit	X / Y	Lungime segment	Punct început	X / Y	Punct sfârșit	X / Y	Lungime segment
16	527.719,32 664.967,785	17	527.711,7 664.965,668	7.909	17	527.711,7 664.965,668	18	527.704,292 664.963,975	7.599	18	527.704,292 664.963,975	19	527.692,438 664.959,53	12.66
19	527.692,438 664.959,53	20	527.676,986 664.955,297	16.021	20	527.676,986 664.955,297	21	527.658,659 664.954,167	18.362	21	527.658,659 664.954,167	22	527.654,437 664.925,616	28.861
22	527.654,437 664.925,616	23	527.651,367 664.917,705	8.486	23	527.651,367 664.917,705	24	527.647,581 664.911,728	7.075	24	527.647,581 664.911,728	25	527.637,172 664.899,242	16.256
25	527.637,172 664.899,242	26	527.625,452 664.886,42	17.371	26	527.625,452 664.886,42	27	527.618,714 664.873,653	14.436	27	527.618,714 664.873,653	28	527.615,891 664.863,701	10.345
28	527.615,891 664.863,701	29	527.615,891 664.853,322	10.379	29	527.615,891 664.853,322	30	527.616,805 664.844,645	8.725	30	527.616,805 664.844,645	31	527.627,701 664.802,007	44.008
31	527.627,701 664.802,007	32	527.629,992 664.785,469	16.696	32	527.629,992 664.785,469	33	527.630,492 664.773,463	12.016	33	527.630,492 664.773,463	34	527.628,893 664.765,637	7.988
34	527.628,893 664.765,637	35	527.626,509 664.758,96	7.09	35	527.626,509 664.758,96	36	527.623,109 664.752,604	7.208	36	527.623,109 664.752,604	37	527.616,049 664.743,525	11.501
37	527.616,049 664.743,525	38	527.607,146 664.734,277	12.837	38	527.607,146 664.734,277	39	527.595,168 664.723,232	16.293	39	527.595,168 664.723,232	40	527.590,815 664.716,928	7.661
40	527.590,815 664.716,928	41	527.573,785 664.687,441	34.051	41	527.573,785 664.687,441	42	527.569,462 664.678,948	9.53	42	527.569,462 664.678,948	43	527.563,039 664.660,463	19.569
43	527.563,039 664.660,463	44	527.554,349 664.632,023	29.738	44	527.554,349 664.632,023	45	527.552,369 664.624,014	8.25	45	527.552,369 664.624,014	46	527.547,546 664.613,092	11.939
46	527.547,546 664.613,092	47	527.541,34 664.605,93	9.477	47	527.541,34 664.605,93	48	527.539,831 664.604,63	1.992	48	527.539,831 664.604,63	49	527.546,689 664.598,671	9.085
49	527.546,689 664.598,671	50	527.555,396 664.607,182	12.176	50	527.555,396 664.607,182	51	527.558,698 664.610,834	4.923	51	527.558,698 664.610,834	52	527.562,363 664.616,53	6.773
52	527.562,363 664.616,53	53	527.568,351 664.625,477	10.766	53	527.568,351 664.625,477	54	527.581,051 664.637,383	17.408	54	527.581,051 664.637,383	55	527.594,001 664.648,486	17.058
55	527.594,001 664.648,486	56	527.607,076 664.657,617	15.948	56	527.607,076 664.657,617	57	527.626,408 664.669,082	22.476	57	527.626,408 664.669,082	58	527.638,928 664.675,873	14.243
58	527.638,928 664.675,873	59	527.654,778 664.685,836	18.721	59	527.654,778 664.685,836	60	527.671,589 664.695,051	19.171	60	527.671,589 664.695,051	61	527.675,621 664.697,991	4.99
61	527.675,621 664.697,991	62	527.687,299 664.706,156	14.249	62	527.687,299 664.706,156	63	527.706,352 664.718,725	22.825	63	527.706,352 664.718,725	64	527.720,897 664.724,055	15.491
64	527.720,897 664.724,055	65	527.729,384 664.724,273	8.49	65	527.729,384 664.724,273	66	527.738,6 664.726,693	9.528	66	527.738,6 664.726,693	67	527.743,754 664.727,644	5.241
67	527.743,754 664.727,644	68	527.748,723 664.727,699	4.969	68	527.748,723 664.727,699	69	527.757,787 664.728,341	9.087	69	527.757,787 664.728,341	70	527.766,636 664.730,264	9.056
70	527.766,636 664.730,264	71	527.778,398 664.731,503	11.827	71	527.778,398 664.731,503	72	527.789,494 664.737,104	12.429	72	527.789,494 664.737,104	73	527.793,258 664.736,755	3.78
73	527.793,258 664.736,755	74	527.797,039 664.735,789	3.902	74	527.797,039 664.735,789	75	527.797,186 664.743,176	7.388	75	527.797,186 664.743,176	76	527.797,876 664.753,179	10.027
76	527.797,876 664.753,179	77	527.795,396 664.776,174	23.128	77	527.795,396 664.776,174	78	527.794,835 664.783,495	7.342	78	527.794,835 664.783,495	79	527.793,572 664.799,965	16.518
79	527.793,572 664.799,965	80	527.790,703 664.821,404	21.63	80	527.790,703 664.821,404	81	527.787,909 664.849,826	28.559	81	527.787,909 664.849,826	82	527.785,333 664.872,278	22.599
82	527.785,333 664.872,278	83	527.783,87 664.880,284	8.139	83	527.783,87 664.880,284	84	527.784,044 664.885,554	5.273	84	527.784,044 664.885,554	85	527.782,972 664.897,317	11.812
85	527.782,972 664.897,317	1	527.787,716 664.912,547	15.952										

** Lungimile segmentelor sunt determinate în planul de proiecție Stereo 70 și sunt rotunjite la 1 milimetru.

*** Distanța dintre puncte este formată din segmente cumulate ce sunt mai mici decât valoarea 1 milimetru.

**DATE DESPRE IMOBILUL NR. 4476**

Oficiul de Cadastru și Publicitate Imobiliară SUCEAVA
Biroul de Cadastru și Publicitate Imobiliară Campulung Moldovenesc

A. Partea I. Descrierea imobilului

TEREN Necunoscut

Adresa: Loc. Valea Putnei, Jud. Suceava, Loc numit Mestecanis

Nr. Crt	Nr cadastral Nr. topografic	Suprafața* (mp)	Observații / Referințe
A1	31164	1.580.712	Sector cadastral:83 Teren neimprejmuit; CF 31164, 31757, 32349, 31756, nr. top. 3279/5, 3278/2, 3279/3, parte din nr. top. 3278/3, U.P. III, U.A. 168A, 168B, 168C, 168D, 168E, 168F, 168G, 168H, 168I, 169A, 169B, 169C, 169D, 169E, 169F, 169G, 169H, 169J, 169K, 169L, 169M, 169N, 169NN, 169O, 170, 173A, 173B, 173C, 173D, 173E, 173F, 173G, 174A

B. Partea II. Proprietari și acte

Inscrieri privitoare la dreptul de proprietate și alte drepturi reale		Referințe
4476 / 18/12/2022		
Act Normativ nr. Hotărâre nr. 1705, din 29/11/2006 emis de Guvernul României;		
B1	Intabulare, drept de PROPRIETATE, dobandit prin Lege, cota actuala 1/1 1) STATUL ROMÂN - DOMENIUL PUBLIC, CIF:9999999999999, LIPSĂ CUI/CIF	A1
Act Normativ nr. Hotărâre nr. 1705, din 29/11/2006 emis de Guvernul României (Act Normativ: Anexa nr. 3 - Inventarul centralizat al bunurilor din domeniul public al Statului, poziția nr. 1363, 1366; Act Normativ: Ordin Ministru nr. 496 din 09.03.2016 și Aviz CTAS nr. 140 din 04.06.2015 emise de Ministerul Apelor și Pădurilor; Act Administrativ; Declarație nr. 19147 din 12.12.2022 emis de Direcția Silvică Suceava.);		
B2	Intabulare, drept de ADMINISTRARE, dobandit prin Lege, cota actuala 1/1 1) REGIA NAȚIONALĂ A PĂDURILOR ROMSILVA RA, CIF:1590120, PRIN DIRECȚIA SILVICĂ SUCEAVA, CUI 714140, JUD. SUCEAVA, MUN. SUCEAVA, BLD. 1 MAI, NR.6	A1

C. Partea III. SARCINI .

Inscrieri privind dezmembramintele dreptului de proprietate, drepturi reale de garanție și sarcini	Referințe
NU SUNT	

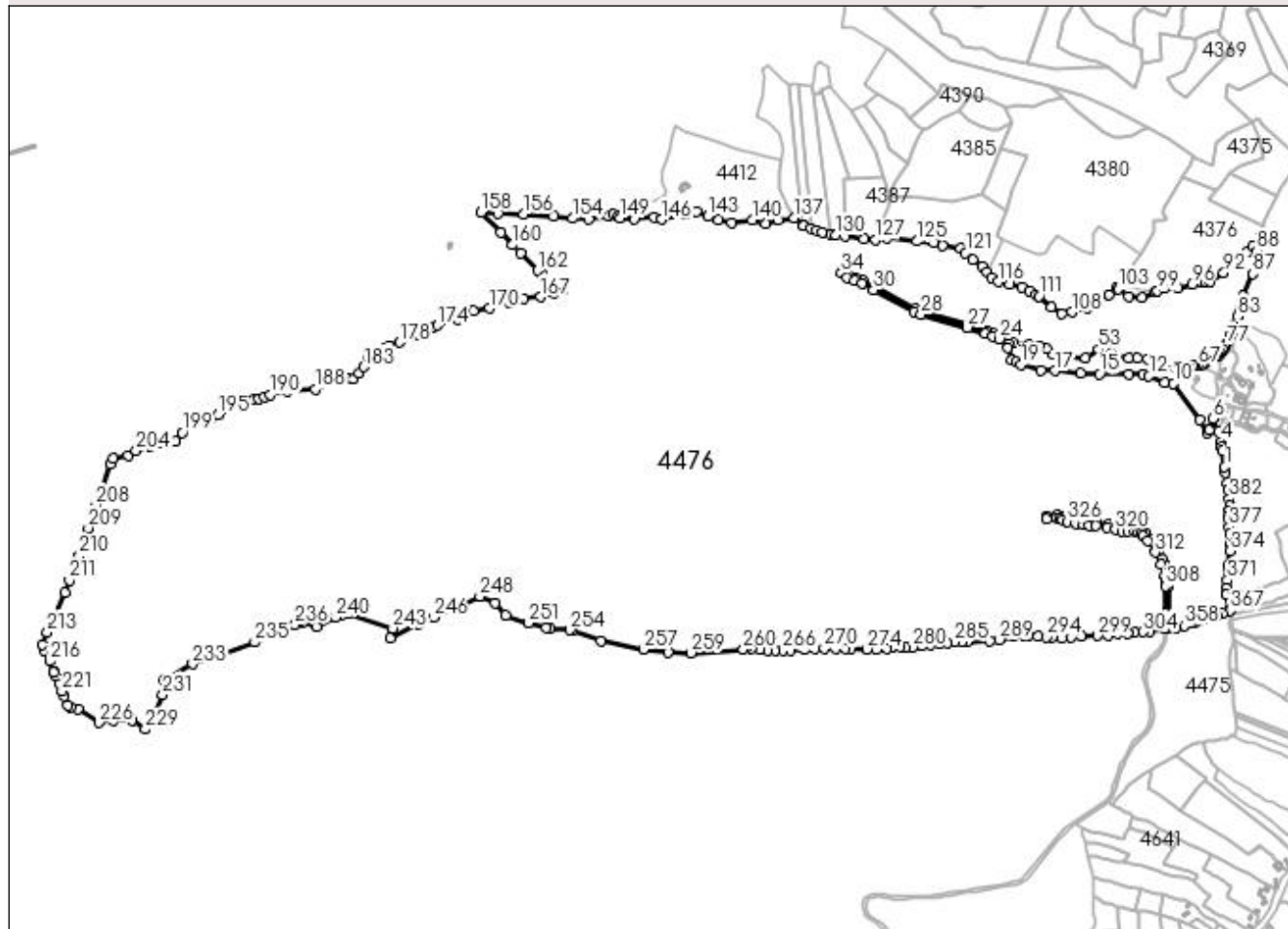
Anexa Nr. 1 La Partea I

Teren

Nr cadastral	Suprafața (mp)*	Observații / Referințe
31164	1.580.712	CF 31164, 31757, 32349, 31756, nr. top. 3279/5, 3278/2, 3279/3, parte din nr. top. 3278/3, U.P. III, U.A. 168A, 168B, 168C, 168D, 168E, 168F, 168G, 168H, 168I, 169A, 169B, 169C, 169D, 169E, 169F, 169G, 169H, 169J, 169K, 169L, 169M, 169N, 169NN, 169O, 170, 173A, 173B, 173C, 173D, 173E, 173F, 173G, 174A

* Suprafața este determinată în planul de proiecție Stereo 70.

DETALII LINIARE IMOBIL



Date referitoare la teren

Crt	Categorie folosință	Intravilan	Suprafața (mp)	Tarla	Parcelă	Nr. topo	Observații / Referințe
1	padure	DA	187	-	-	-	
2	padure	DA	3.521	-	-	-	
3	padure	DA	6.707	-	-	-	
4	padure	NU	1.570.297	-	-	-	

Lungime Segmente

1) Valorile lungimilor segmentelor sunt obținute din proiecție în plan.

Punct început	X / Y	Punct sfârșit	X / Y	Lungime segment	Punct început	X / Y	Punct sfârșit	X / Y	Lungime segment	Punct început	X / Y	Punct sfârșit	X / Y	Lungime segment
1	527.774,08 665.280,15	2	527.769,592 665.313,202	33.355	2	527.769,592 665.313,202	3	527.767,883 665.321,022	8.005	3	527.767,883 665.321,022	4	527.766,136 665.330,585	9.721
4	527.766,136 665.330,585	5	527.761,532 665.351,574	21.488	5	527.761,532 665.351,574	6	527.751,21 665.377,413	27.824	6	527.751,21 665.377,413	7	527.743,684 665.354,588	24.034

Punct început	X / Y	Punct sfârșit	X / Y	Lungime segment	Punct început	X / Y	Punct sfârșit	X / Y	Lungime segment	Punct început	X / Y	Punct sfârșit	X / Y	Lungime segment
7	527.743,684 665.354,588	8	527.739,999 665.348,477	7.136	8	527.739,999 665.348,477	9	527.724,494 665.375,245	30.934	9	527.724,494 665.375,245	10	527.671,287 665.448,525	90.559
10	527.671,287 665.448,525	11	527.652,377 665.449,347	18.928	11	527.652,377 665.449,347	12	527.621,53 665.463,362	33.882	12	527.621,53 665.463,362	13	527.609,261 665.467,215	12.86
13	527.609,261 665.467,215	14	527.580,517 665.468,266	28.763	14	527.580,517 665.468,266	15	527.521,276 665.467,566	59.245	15	527.521,276 665.467,566	16	527.483,966 665.469,695	37.371
16	527.483,966 665.469,695	17	527.431,385 665.474,6	52.809	17	527.431,385 665.474,6	18	527.402,992 665.475,651	28.412	18	527.402,992 665.475,651	19	527.362,68 665.486,512	41.749
19	527.362,68 665.486,512	20	527.353,566 665.492,818	11.083	20	527.353,566 665.492,818	21	527.343,291 665.495,676	10.665	21	527.343,291 665.495,676	22	527.336,903 665.521,346	26.453
22	527.336,903 665.521,346	23	527.337,75 665.529,39	8.088	23	527.337,75 665.529,39	24	527.318,988 665.538,521	20.866	24	527.318,988 665.538,521	25	527.305,854 665.544,12	14.278
25	527.305,854 665.544,12	26	527.291,206 665.549,58	15.633	26	527.291,206 665.549,58	27	527.254,705 665.561,607	38.431	27	527.254,705 665.561,607	28	527.161,219 665.587,97	97.132
28	527.161,219 665.587,97	29	527.147,245 665.592,896	14.817	29	527.147,245 665.592,896	30	527.064,938 665.637,32	93.53	30	527.064,938 665.637,32	31	527.041,913 665.651,467	27.024
31	527.041,913 665.651,467	32	527.026,725 665.657,301	16.27	32	527.026,725 665.657,301	33	527.011,138 665.662,164	16.328	33	527.011,138 665.662,164	34	526.999,557 665.671,335	14.773
34	526.999,557 665.671,335	35	527.003,299 665.676,026	6.001	35	527.003,299 665.676,026	36	527.013,967 665.667,516	13.646	36	527.013,967 665.667,516	37	527.028,688 665.662,971	15.407
37	527.028,688 665.662,971	38	527.044,377 665.656,941	16.808	38	527.044,377 665.656,941	39	527.067,912 665.642,531	27.596	39	527.067,912 665.642,531	40	527.149,555 665.598,436	92.79
40	527.149,555 665.598,436	41	527.162,969 665.593,71	14.222	41	527.162,969 665.593,71	42	527.256,469 665.567,341	97.147	42	527.256,469 665.567,341	43	527.293,238 665.555,226	38.713
43	527.293,238 665.555,226	44	527.308,023 665.549,715	15.779	44	527.308,023 665.549,715	45	527.321,428 665.544,003	14.571	45	527.321,428 665.544,003	46	527.348,219 665.530,966	29.795
46	527.348,219 665.530,966	47	527.377,797 665.527,232	29.813	47	527.377,797 665.527,232	48	527.398,408 665.524,943	20.738	48	527.398,408 665.524,943	49	527.414,438 665.518,404	17.312
49	527.414,438 665.518,404	50	527.426,87 665.507,286	16.678	50	527.426,87 665.507,286	51	527.454,024 665.501,073	27.856	51	527.454,024 665.501,073	52	527.493,609 665.500,746	39.586
52	527.493,609 665.500,746	53	527.519,782 665.517,096	30.86	53	527.519,782 665.517,096	54	527.529,596 665.518,404	9.901	54	527.529,596 665.518,404	55	527.546,281 665.510,883	18.302
55	527.546,281 665.510,883	56	527.579,65 665.500,092	35.07	56	527.579,65 665.500,092	57	527.598,47 665.500,679	18.829	57	527.598,47 665.500,679	58	527.618,426 665.498,717	20.052
58	527.618,426 665.498,717	59	527.643,617 665.488,907	27.034	59	527.643,617 665.488,907	60	527.675,773 665.479,75	33.434	60	527.675,773 665.479,75	61	527.679,148 665.480,538	3.466
61	527.679,148 665.480,538	62	527.683,983 665.481,03	4.86	62	527.683,983 665.481,03	63	527.693,51 665.482,442	9.631	63	527.693,51 665.482,442	64	527.700,84 665.482,927	7.346
64	527.700,84 665.482,927	65	527.709,898 665.484,046	9.127	65	527.709,898 665.484,046	66	527.714,778 665.484,754	4.931	66	527.714,778 665.484,754	67	527.720,507 665.485,583	5.789
67	527.720,507 665.485,583	68	527.727,361 665.487,046	7.008	68	527.727,361 665.487,046	69	527.732,8 665.489,234	5.863	69	527.732,8 665.489,234	70	527.736,967 665.491,548	4.766
70	527.736,967 665.491,548	71	527.754,09 665.501,116	19.615	71	527.754,09 665.501,116	72	527.760,236 665.504,592	7.061	72	527.760,236 665.504,592	73	527.761,855 665.505,878	2.068
73	527.761,855 665.505,878	74	527.765,878 665.509,922	5.704	74	527.765,878 665.509,922	75	527.772,413 665.517,216	9.793	75	527.772,413 665.517,216	76	527.775,384 665.522,814	6.338
76	527.775,384 665.522,814	77	527.777,76 665.527,818	5.539	77	527.777,76 665.527,818	78	527.785,581 665.546,424	20.183	78	527.785,581 665.546,424	79	527.788,384 665.553,659	7.759
79	527.788,384 665.553,659	80	527.791,915 665.564,115	11.036	80	527.791,915 665.564,115	81	527.794,541 665.565,115	2.81	81	527.794,541 665.565,115	82	527.797,871 665.566,019	3.451
82	527.797,871 665.566,019	83	527.800,4 665.583,933	18.092	83	527.800,4 665.583,933	84	527.804,608 665.597,133	13.855	84	527.804,608 665.597,133	85	527.808,4 665.606,279	9.901
85	527.808,4 665.606,279	86	527.812,126 665.625,159	19.244	86	527.812,126 665.625,159	87	527.831,763 665.669,975	48.929	87	527.831,763 665.669,975	88	527.839,618 665.715,446	46.144
88	527.839,618 665.715,446	89	527.847,473 665.746,522	32.053	89	527.847,473 665.746,522	90	527.831,2 665.726,191	26.042	90	527.831,2 665.726,191	91	527.821,155 665.716,01	14.302
91	527.821,155 665.716,01	92	527.772,301 665.671,943	65.792	92	527.772,301 665.671,943	93	527.744,703 665.653,946	32.948	93	527.744,703 665.653,946	94	527.736,679 665.653,317	8.049
94	527.736,679 665.653,317	95	527.728,01 665.652,638	8.696	95	527.728,01 665.652,638	96	527.707,718 665.649,694	20.504	96	527.707,718 665.649,694	97	527.679,571 665.641,843	29.221
97	527.679,571 665.641,843	98	527.653,387 665.641,843	26.184	98	527.653,387 665.641,843	99	527.638,529 665.635,912	15.998	99	527.638,529 665.635,912	100	527.634,589 665.634,069	4.35
100	527.634,589 665.634,069	101	527.607,763 665.621,519	29.616	101	527.607,763 665.621,519	102	527.580,27 665.624,79	27.687	102	527.580,27 665.624,79	103	527.558,669 665.639,511	26.14
103	527.558,669 665.639,511	104	527.555,426 665.641,721	3.924	104	527.555,426 665.641,721	105	527.540,013 665.628,715	20.167	105	527.540,013 665.628,715	106	527.507,938 665.607,779	38.303

Punct început	X / Y	Punct sfârșit	X / Y	Lungime segment	Punct început	X / Y	Punct sfârșit	X / Y	Lungime segment	Punct început	X / Y	Punct sfârșit	X / Y	Lungime segment
205	525.558,841 665.303,872	206	525.529,062 665.297,999	30.353	206	525.529,062 665.297,999	207	525.523,239 665.285,402	13.878	207	525.523,239 665.285,402	208	525.493,831 665.202,623	87.848
208	525.493,831 665.202,623	209	525.479,088 665.156,62	48.308	209	525.479,088 665.156,62	210	525.460,466 665.100,73	58.911	210	525.460,466 665.100,73	211	525.440,481 665.050,504	54.056
211	525.440,481 665.050,504	212	525.431,932 665.026,262	25.705	212	525.431,932 665.026,262	213	525.395,899 664.946,314	87.693	213	525.395,899 664.946,314	214	525.386,375 664.921,713	26.38
214	525.386,375 664.921,713	215	525.389,83 664.909,256	12.927	215	525.389,83 664.909,256	216	525.400,195 664.887,811	23.819	216	525.400,195 664.887,811	217	525.409,67 664.865,907	23.865
217	525.409,67 664.865,907	218	525.409,828 664.865,542	0.398	218	525.409,828 664.865,542	219	525.412,602 664.858,707	7.376	219	525.412,602 664.858,707	220	525.419,65 664.842,867	17.337
220	525.419,65 664.842,867	221	525.425,535 664.826,935	16.984	221	525.425,535 664.826,935	222	525.430,399 664.817,011	11.052	222	525.430,399 664.817,011	223	525.437,641 664.799,064	19.353
223	525.437,641 664.799,064	224	525.442,982 664.794,769	6.854	224	525.442,982 664.794,769	225	525.457,47 664.790,286	15.166	225	525.457,47 664.790,286	226	525.500,359 664.763,453	50.591
226	525.500,359 664.763,453	227	525.529,219 664.768,927	29.375	227	525.529,219 664.768,927	228	525.566,517 664.768,605	37.299	228	525.566,517 664.768,605	229	525.593,847 664.750,288	32.9
229	525.593,847 664.750,288	230	525.609,602 664.777,603	31.533	230	525.609,602 664.777,603	231	525.629,215 664.820,023	46.735	231	525.629,215 664.820,023	232	525.631,859 664.849,702	29.797
232	525.631,859 664.849,702	233	525.689,413 664.882,16	66.076	233	525.689,413 664.882,16	234	525.749,828 664.902,859	63.863	234	525.749,828 664.902,859	235	525.814,914 664.926,035	69.089
235	525.814,914 664.926,035	236	525.896,154 664.961,958	88.828	236	525.896,154 664.961,958	237	525.908,13 664.970,974	14.99	237	525.908,13 664.970,974	238	525.913,696 664.966,153	7.364
238	525.913,696 664.966,153	239	525.939,671 664.956,881	27.58	239	525.939,671 664.956,881	240	525.977,75 664.976,454	42.815	240	525.977,75 664.976,454	241	525.989,84 664.979,926	12.579
241	525.989,84 664.979,926	242	526.003,867 664.983,955	14.594	242	526.003,867 664.983,955	243	526.093,745 664.954,291	94.647	243	526.093,745 664.954,291	244	526.088,922 664.935,005	19.88
244	526.088,922 664.935,005	245	526.145,695 664.962,079	62.898	245	526.145,695 664.962,079	246	526.175,695 664.976,072	33.103	246	526.175,695 664.976,072	247	526.225,121 664.999,125	54.538
247	526.225,121 664.999,125	248	526.269,634 665.018,824	48.677	248	526.269,634 665.018,824	249	526.300,245 665.005,113	33.541	249	526.300,245 665.005,113	250	526.322,509 664.981,005	32.816
250	526.322,509 664.981,005	251	526.368,522 664.965,057	48.698	251	526.368,522 664.965,057	252	526.403,896 664.955,443	36.657	252	526.403,896 664.955,443	253	526.410,825 664.953,56	7.18
253	526.410,825 664.953,56	254	526.451,829 664.950,633	41.108	254	526.451,829 664.950,633	255	526.457,58 664.950,222	5.766	255	526.457,58 664.950,222	256	526.514,087 664.928,649	60.485
256	526.514,087 664.928,649	257	526.600,176 664.911,217	87.836	257	526.600,176 664.911,217	258	526.649,529 664.906,396	49.588	258	526.649,529 664.906,396	259	526.696,284 664.904,541	46.792
259	526.696,284 664.904,541	260	526.801,894 664.911,943	105.869	260	526.801,894 664.911,943	261	526.806,616 664.914,779	5.508	261	526.806,616 664.914,779	262	526.818,088 664.913,541	11.539
262	526.818,088 664.913,541	263	526.835,815 664.912,218	17.776	263	526.835,815 664.912,218	264	526.850,102 664.909,837	14.484	264	526.850,102 664.909,837	265	526.866,771 664.909,572	16.671
265	526.866,771 664.909,572	266	526.881,852 664.909,572	15.081	266	526.881,852 664.909,572	267	526.896,934 664.909,572	15.082	267	526.896,934 664.909,572	268	526.925,244 664.911,953	28.41
268	526.925,244 664.911,953	269	526.946,411 664.912,747	21.182	269	526.946,411 664.912,747	270	526.965,461 664.913,276	19.057	270	526.965,461 664.913,276	271	526.988,215 664.913,276	22.754
271	526.988,215 664.913,276	272	527.007,794 664.913,276	19.579	272	527.007,794 664.913,276	273	527.019,436 664.912,747	11.654	273	527.019,436 664.912,747	274	527.052,244 664.911,953	32.818
274	527.052,244 664.911,953	275	527.069,972 664.910,63	17.777	275	527.069,972 664.910,63	276	527.091,703 664.912,418	21.804	276	527.091,703 664.912,418	277	527.103,213 664.917,578	12.614
277	527.103,213 664.917,578	278	527.118,655 664.917,51	15.442	278	527.118,655 664.917,51	279	527.130,032 664.915,922	11.487	279	527.130,032 664.915,922	280	527.144,055 664.915,922	14.023
280	527.144,055 664.915,922	281	527.162,047 664.918,303	18.149	281	527.162,047 664.918,303	282	527.180,038 664.920,42	18.115	282	527.180,038 664.920,42	283	527.199,088 664.923,066	19.233
283	527.199,088 664.923,066	284	527.213,905 664.925,183	14.967	284	527.213,905 664.925,183	285	527.228,457 664.926,506	14.612	285	527.228,457 664.926,506	286	527.243,539 664.927,299	15.103
286	527.243,539 664.927,299	287	527.254,916 664.927,564	11.38	287	527.254,916 664.927,564	288	527.299,895 664.928,622	44.991	288	527.299,895 664.928,622	289	527.319,672 664.931,355	19.965
289	527.319,672 664.931,355	290	527.348,482 664.937,421	29.442	290	527.348,482 664.937,421	291	527.368,622 664.939,139	20.213	291	527.368,622 664.939,139	292	527.378,248 664.939,406	9.63
292	527.378,248 664.939,406	293	527.397,298 664.937,421	19.153	293	527.397,298 664.937,421	294	527.413,967 664.936,764	16.682	294	527.413,967 664.936,764	295	527.425,986 664.936,29	12.028
295	527.425,986 664.936,29	296	527.444,923 664.934,246	19.047	296	527.444,923 664.934,246	297	527.464,79 664.936,484	19.993	297	527.464,79 664.936,484	298	527.485,545 664.938,822	20.886
298	527.485,545 664.938,822	299	527.516,766 664.939,351	31.225	299	527.516,766 664.939,351	300	527.537,932 664.940,939	21.225	300	527.537,932 664.940,939	301	527.557,511 664.944,114	19.835
301	527.557,511 664.944,114	302	527.578,149 664.944,643	20.645	302	527.578,149 664.944,643	303	527.592,966 664.945,172	14.826	303	527.592,966 664.945,172	304	527.608,865 664.947,069	16.012

Punct început	X / Y	Punct sfârșit	X / Y	Lungime segment	Punct început	X / Y	Punct sfârșit	X / Y	Lungime segment	Punct început	X / Y	Punct sfârșit	X / Y	Lungime segment
304	527.608,865 664.947,069	305	527.622,599 664.947,818	13.754	305	527.622,599 664.947,818	306	527.652,588 664.953,793	30.578	306	527.652,588 664.953,793	307	527.655,61 664.984,112	30.469
307	527.655,61 664.984,112	308	527.655,136 665.039,11	55.0	308	527.655,136 665.039,11	309	527.654,516 665.048,725	9.635	309	527.654,516 665.048,725	310	527.652,659 665.060,175	11.6
310	527.652,659 665.060,175	311	527.645,963 665.082,595	23.399	311	527.645,963 665.082,595	312	527.633,764 665.107,766	27.971	312	527.633,764 665.107,766	313	527.619,372 665.131,231	27.527
313	527.619,372 665.131,231	314	527.610,035 665.141,487	13.87	314	527.610,035 665.141,487	315	527.604,674 665.145,806	6.884	315	527.604,674 665.145,806	316	527.600,611 665.148,187	4.709
316	527.600,611 665.148,187	317	527.592,529 665.150,352	8.367	317	527.592,529 665.150,352	318	527.578,601 665.149,885	13.936	318	527.578,601 665.149,885	319	527.566,881 665.151,01	11.774
319	527.566,881 665.151,01	320	527.553,129 665.153,621	13.998	320	527.553,129 665.153,621	321	527.537,546 665.157,399	16.034	321	527.537,546 665.157,399	322	527.514,141 665.160,854	23.659
322	527.514,141 665.160,854	323	527.500,761 665.161,799	13.413	323	527.500,761 665.161,799	324	527.489,373 665.163,577	11.526	324	527.489,373 665.163,577	325	527.474,454 665.166,147	15.139
325	527.474,454 665.166,147	326	527.456,356 665.170,116	18.528	326	527.456,356 665.170,116	327	527.447,472 665.173,532	9.518	327	527.447,472 665.173,532	328	527.440,485 665.175,507	7.261
328	527.440,485 665.175,507	329	527.434,826 665.176,377	5.725	329	527.434,826 665.176,377	330	527.414,792 665.174,511	20.121	330	527.414,792 665.174,511	331	527.414,115 665.180,472	5.999
331	527.414,115 665.180,472	332	527.435,388 665.182,361	21.357	332	527.435,388 665.182,361	333	527.441,645 665.181,398	6.331	333	527.441,645 665.181,398	334	527.449,242 665.179,267	7.89
334	527.449,242 665.179,267	335	527.457,869 665.175,927	9.251	335	527.457,869 665.175,927	336	527.475,672 665.172,023	18.226	336	527.475,672 665.172,023	337	527.490,347 665.169,498	14.891
337	527.490,347 665.169,498	338	527.501,312 665.167,775	11.1	338	527.501,312 665.167,775	339	527.514,904 665.166,807	13.626	339	527.514,904 665.166,807	340	527.538,641 665.163,301	23.995
340	527.538,641 665.163,301	341	527.554,471 665.159,469	16.287	341	527.554,471 665.159,469	342	527.567,598 665.156,969	13.363	342	527.567,598 665.156,969	343	527.578,684 665.155,891	11.138
343	527.578,684 665.155,891	344	527.593,665 665.156,259	14.986	344	527.593,665 665.156,259	345	527.602,805 665.153,799	9.465	345	527.602,805 665.153,799	346	527.608,265 665.150,618	6.319
346	527.608,265 665.150,618	347	527.614,316 665.145,697	7.799	347	527.614,316 665.145,697	348	527.624,08 665.134,97	14.505	348	527.624,08 665.134,97	349	527.638,985 665.110,729	28.457
349	527.638,985 665.110,729	350	527.647,002 665.094,865	17.775	350	527.647,002 665.094,865	351	527.651,588 665.084,696	11.155	351	527.651,588 665.084,696	352	527.658,491 665.061,595	24.11
352	527.658,491 665.061,595	353	527.660,494 665.049,256	12.501	353	527.660,494 665.049,256	354	527.661,135 665.039,247	10.03	354	527.661,135 665.039,247	355	527.661,597 664.983,678	55.571
355	527.661,597 664.983,678	356	527.658,659 664.954,167	29.657	356	527.658,659 664.954,167	357	527.676,986 664.955,297	18.362	357	527.676,986 664.955,297	358	527.692,438 664.959,53	16.021
358	527.692,438 664.959,53	359	527.704,292 664.963,975	12.66	359	527.704,292 664.963,975	360	527.711,7 664.965,668	7.599	360	527.711,7 664.965,668	361	527.719,32 664.967,785	7.909
361	527.719,32 664.967,785	362	527.730,538 664.971,595	11.847	362	527.730,538 664.971,595	363	527.739,428 664.974,77	9.44	363	527.739,428 664.974,77	364	527.747,26 664.977,945	8.451
364	527.747,26 664.977,945	365	527.758,055 664.980,485	11.09	365	527.758,055 664.980,485	366	527.770,052 664.984,729	12.726	366	527.770,052 664.984,729	367	527.785,233 664.990,008	16.073
367	527.785,233 664.990,008	368	527.784,847 664.993,578	3.591	368	527.784,847 664.993,578	369	527.777,165 665.022,311	29.742	369	527.777,165 665.022,311	370	527.777,431 665.035,122	12.814
370	527.777,431 665.035,122	371	527.779,825 665.050,979	16.037	371	527.779,825 665.050,979	372	527.782,006 665.068,73	17.884	372	527.782,006 665.068,73	373	527.781,422 665.080,974	12.258
373	527.781,422 665.080,974	374	527.785,082 665.110,359	29.612	374	527.785,082 665.110,359	375	527.784,711 665.122,896	12.542	375	527.784,711 665.122,896	376	527.784,132 665.143,551	20.663
376	527.784,132 665.143,551	377	527.782,832 665.158,752	15.256	377	527.782,832 665.158,752	378	527.782,394 665.173,557	14.811	378	527.782,394 665.173,557	379	527.783,239 665.182,202	8.686
379	527.783,239 665.182,202	380	527.783,733 665.192,692	10.502	380	527.783,733 665.192,692	381	527.784,136 665.202,698	10.014	381	527.784,136 665.202,698	382	527.783,454 665.215,67	12.99
382	527.783,454 665.215,67	383	527.780,493 665.233,959	18.527	383	527.780,493 665.233,959	384	527.778,983 665.248,344	14.464	384	527.778,983 665.248,344	385	527.776,297 665.267,96	19.799
385	527.776,297 665.267,96	1	527.774,08 665.280,15	12.39										

** Lungimile segmentelor sunt determinate în planul de proiecție Stereo 70 și sunt rotunjite la 1 milimetru.

*** Distanța dintre puncte este formată din segmente cumulate ce sunt mai mici decât valoarea 1 milimetru.

**DATE DESPRE IMOBILUL NR. 4477**

Oficiul de Cadastru și Publicitate Imobiliară SUCEAVA
Biroul de Cadastru și Publicitate Imobiliară Campulung Moldovenesc

A. Partea I. Descrierea imobilului

TEREN Extravilan

Adresa: Jud. Suceava, Loc numit Mestecanis

Nr. Crt	Nr cadastral Nr. topografic	Suprafața* (mp)	Observații / Referințe
A1		10.750	Sector cadastral:83 Teren neimprejmuit; U.P. III, U.A. 169RR

B. Partea II. Proprietari și acte

Inscrieri privitoare la dreptul de proprietate și alte drepturi reale		Referințe
4477 / 18/12/2022		
Act Normativ nr. Hotărâre nr. 1705, din 29/11/2006 emis de Guvernul României;		
B1	Intabulare, drept de PROPRIETATE, dobandit prin Lege, cota actuala 1/1 1) STATUL ROMÂN - DOMENIUL PUBLIC , CIF:99999999999999, LIPSĂ CUI/CIF	A1
Act Normativ nr. Hotărâre nr. 1705, din 29/11/2006 emis de Guvernul României (Act Normativ: Anexa nr. 3 - Inventarul centralizat al bunurilor din domeniul public al Statului, poziția nr. 1364; Act Normativ: Ordin Ministru nr. 496 din 09.03.2016 și Aviz CTAS nr. 140 din 04.06.2015 emise de Ministerul Apelor și Pădurilor; Act Administrativ; Declarație nr. 19147 din 12.12.2022 emis de Direcția Silvică Suceava.);		
B2	Intabulare, drept de ADMINISTRARE, dobandit prin Lege, cota actuala 1/1 1) REGIA NAȚIONALĂ A PĂDURILOR ROMSILVA RA , CIF:1590120, PRIN DIRECȚIA SILVICĂ SUCEAVA, CUI 714140, JUD. SUCEAVA, MUN. SUCEAVA, BLD. 1 MAI, NR.6	A1

C. Partea III. SARCINI .

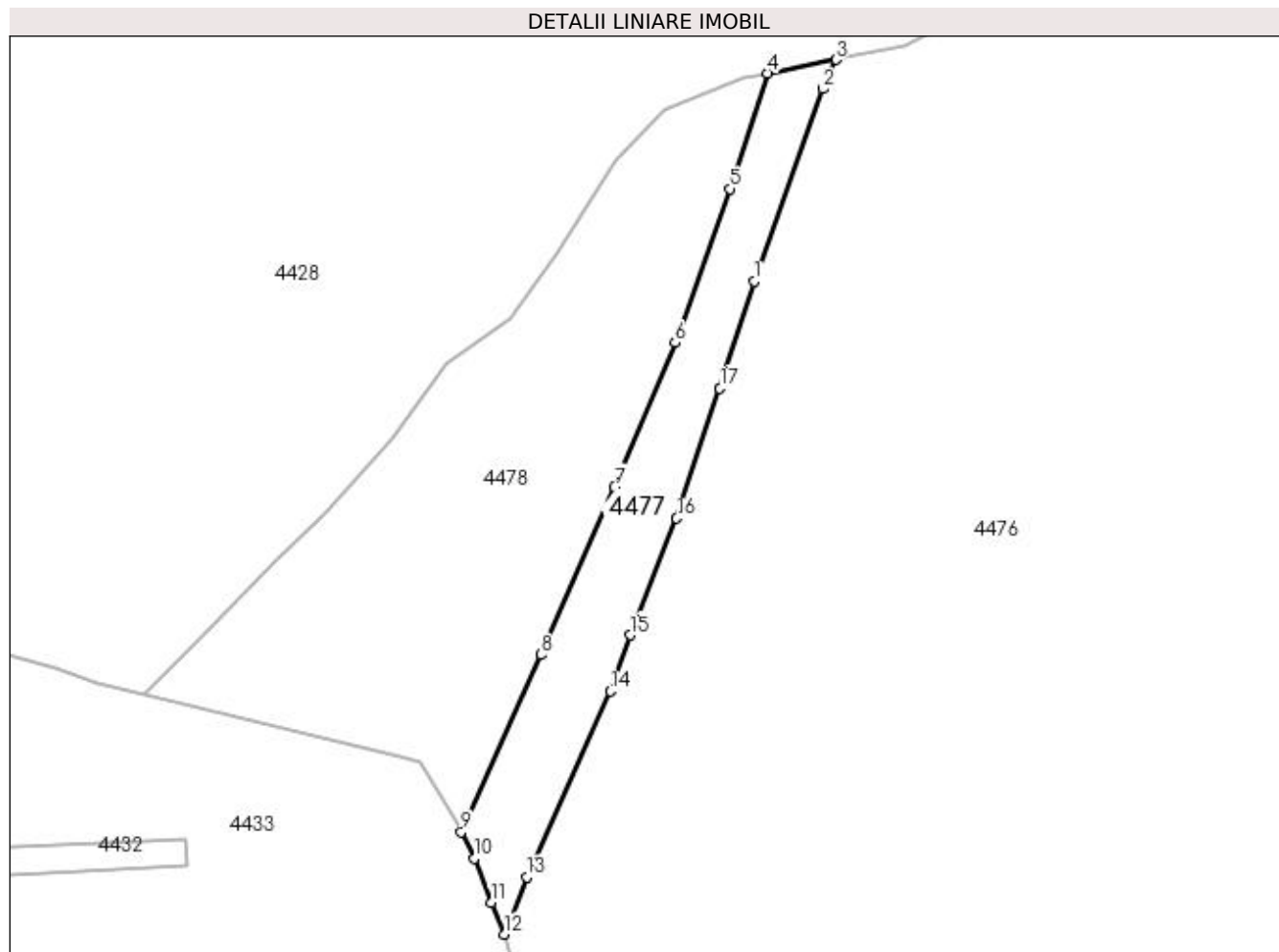
Inscrieri privind dezmembramintele dreptului de proprietate, drepturi reale de garanție și sarcini	Referințe
NU SUNT	

Anexa Nr. 1 La Partea I

Teren

Nr cadastral	Suprafața (mp)*	Observații / Referințe
	10.750	U.P. III, U.A. 169RR

* Suprafața este determinată în planul de proiecție Stereo 70.



Date referitoare la teren

Crt	Categorie folosință	Intra vilan	Suprafața (mp)	Tarla	Parcelă	Nr. topo	Observații / Referințe
1	padure	NU	10.750	-	-	-	

Lungime Segmente

1) Valorile lungimilor segmentelor sunt obținute din proiecție în plan.

Punct început	X / Y	Punct sfârșit	X / Y	Lungime segment (** (m)
1	525.493,831 665.202,623	2	525.523,239 665.285,402	87.848
2	525.523,239 665.285,402	3	525.529,062 665.297,999	13.878
3	525.529,062 665.297,999	4	525.499,677 665.292,203	29.951
4	525.499,677 665.292,203	5	525.483,314 665.242,404	52.418
5	525.483,314 665.242,404	6	525.459,85 665.176,313	70.133

Punct început	X / Y	Punct sfârșit	X / Y	Lungime segment (** (m)
6	525.459,85 665.176,313	7	525.433,743 665.114,229	67.35
7	525.433,743 665.114,229	8	525.402,132 665.041,999	78.844
8	525.402,132 665.041,999	9	525.367,789 664.965,755	83.622
9	525.367,789 664.965,755	10	525.373,47 664.954,323	12.766
10	525.373,47 664.954,323	11	525.380,666 664.935,262	20.374
11	525.380,666 664.935,262	12	525.386,375 664.921,713	14.703
12	525.386,375 664.921,713	13	525.395,899 664.946,314	26.38
13	525.395,899 664.946,314	14	525.431,932 665.026,262	87.693
14	525.431,932 665.026,262	15	525.440,481 665.050,504	25.705
15	525.440,481 665.050,504	16	525.460,466 665.100,73	54.056
16	525.460,466 665.100,73	17	525.479,088 665.156,62	58.911
17	525.479,088 665.156,62	1	525.493,831 665.202,623	48.308

** Lungimile segmentelor sunt determinate în planul de proiecție Stereo 70 și sunt rotunjite la 1 milimetru.

*** Distanța dintre puncte este formată din segmente cumulate ce sunt mai mici decât valoarea 1 milimetru.

**DATE DESPRE IMOBILUL NR. 4478**

Oficiul de Cadastru și Publicitate Imobiliară SUCEAVA
Biroul de Cadastru și Publicitate Imobiliară Campulung Moldovenesc

A. Partea I. Descrierea imobilului

TEREN Extravilan

Adresa: Jud. Suceava, Loc numit Mestecanis

Nr. Crt	Nr cadastral Nr. topografic	Suprafața* (mp)	Observații / Referințe
A1	32081	28.400	Sector cadastral:83 Teren neimprejmuit; CF 32081, nr. top. 268/2, U.P. III, U.A. 169I

B. Partea II. Proprietari și acte

Inscrieri privitoare la dreptul de proprietate și alte drepturi reale		Referințe
4478 / 18/12/2022		
Act Normativ nr. Hotărâre nr. 1705, din 29/11/2006 emis de Guvernul României;		
B1	Intabulare, drept de PROPRIETATE, dobandit prin Lege, cota actuala 1/1 1) STATUL ROMÂN - DOMENIUL PUBLIC, CIF:99999999999999, LIPSĂ CUI/CIF	A1
Act Normativ nr. Hotărâre nr. 1705, din 29/11/2006 emis de Guvernul României (Act Normativ: Anexa nr. 3 - Inventarul centralizat al bunurilor din domeniul public al Statului, poziția nr. 1363; Act Normativ: Ordin Ministru nr. 496 din 09.03.2016 și Aviz CTAS nr. 140 din 04.06.2015 emise de Ministerul Apelor și Pădurilor; Act Administrativ; Declarație nr. 19147 din 12.12.2022 emis de Direcția Silvică Suceava.);		
B2	Intabulare, drept de ADMINISTRARE, dobandit prin Lege, cota actuala 1/1 1) REGIA NAȚIONALĂ A PĂDURILOR ROMSILVA RA, CIF:1590120, PRIN DIRECȚIA SILVICĂ SUCEAVA, CUI 714140, JUD. SUCEAVA, MUN. SUCEAVA, BLD. 1 MAI, NR.6	A1

C. Partea III. SARCINI .

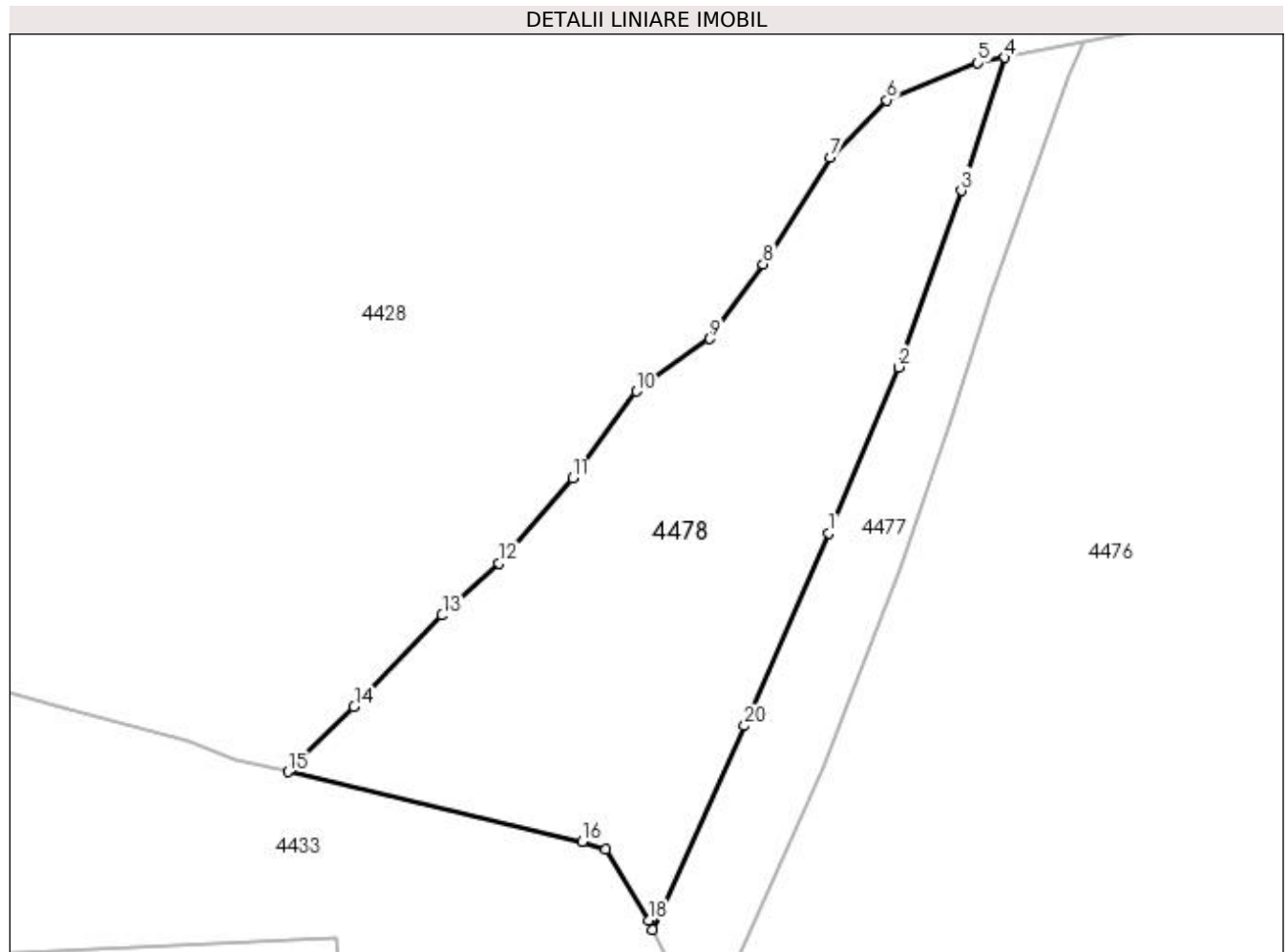
Inscrieri privind dezmembramintele dreptului de proprietate, drepturi reale de garanție și sarcini	Referințe
NU SUNT	

Anexa Nr. 1 La Partea I

Teren

Nr cadastral	Suprafața (mp)*	Observații / Referințe
32081	28.400	CF 32081, nr. top. 268/2, U.P. III, U.A. 169I

* Suprafața este determinată în planul de proiecție Stereo 70.



Date referitoare la teren

Crt	Categorie folosință	Intra vilan	Suprafața (mp)	Tarla	Parcelă	Nr. topo	Observații / Referințe
1	padure	NU	28.400	-	-	-	

Lungime Segmente

1) Valorile lungimilor segmentelor sunt obținute din proiecție în plan.

Punct început	X / Y	Punct sfârșit	X / Y	Lungime segment (** (m)
1	525.433,743 665.114,229	2	525.459,85 665.176,313	67.35
2	525.459,85 665.176,313	3	525.483,314 665.242,404	70.133
3	525.483,314 665.242,404	4	525.499,677 665.292,203	52.418
4	525.499,677 665.292,203	5	525.489,436 665.290,183	10.438
5	525.489,436 665.290,183	6	525.455,446 665.276,27	36.727

Punct început	X / Y	Punct sfârșit	X / Y	Lungime segment (** (m)
6	525.455,446 665.276,27	7	525.434,18 665.254,883	30.16
7	525.434,18 665.254,883	8	525.409,082 665.214,937	47.176
8	525.409,082 665.214,937	9	525.389,099 665.186,978	34.366
9	525.389,099 665.186,978	10	525.361,661 665.167,274	33.78
10	525.361,661 665.167,274	11	525.337,673 665.134,749	40.414
11	525.337,673 665.134,749	12	525.310,105 665.102,988	42.057
12	525.310,105 665.102,988	13	525.288,867 665.083,391	28.898
13	525.288,867 665.083,391	14	525.255,901 665.049,176	47.512
14	525.255,901 665.049,176	15	525.231,061 665.024,782	34.815
15	525.231,061 665.024,782	16	525.341,254 664.998,615	113.257
16	525.341,254 664.998,615	17	525.350,153 664.995,753	9.348
17	525.350,153 664.995,753	18	525.366,092 664.969,171	30.994
18	525.366,092 664.969,171	19	525.367,789 664.965,755	3.814
19	525.367,789 664.965,755	20	525.402,132 665.041,999	83.622
20	525.402,132 665.041,999	1	525.433,743 665.114,229	78.844

** Lungimile segmentelor sunt determinate în planul de proiecție Stereo 70 și sunt rotunjite la 1 milimetru.

*** Distanța dintre puncte este formată din segmente cumulate ce sunt mai mici decât valoarea 1 milimetru.

**DATE DESPRE IMOBILUL NR. 4479**

Oficiul de Cadastru și Publicitate Imobiliară SUCEAVA
Biroul de Cadastru și Publicitate Imobiliară Campulung Moldovenesc

A. Partea I. Descrierea imobilului

TEREN Extravilan

Adresa: Jud. Suceava, Loc numit Mestecanis

Nr. Crt	Nr cadastral Nr. topografic	Suprafața* (mp)	Observații / Referințe
A1		5.000	Sector cadastral:83 Teren neimprejmuit; U.P. III, U.A. 169D

B. Partea II. Proprietari și acte

Inscrieri privitoare la dreptul de proprietate și alte drepturi reale		Referințe
4479 / 18/12/2022		
Act Administrativ nr. Titlu de proprietate nr. 440, din 16/11/1994 emis de Comisia Județeană de Fond Funciar SUCEAVA;		
B1	Intabulare, drept de PROPRIETATE, dobândit prin Reconstituire, cota actuala 1/1 1) BANU F TINA, LIPSĂ CNP 2) CRACANA SIMINICA, LIPSĂ CNP 3) FORMINTE VIORICA, LIPSĂ CNP 4) HARIUC IOAN, LIPSĂ CNP 5) HARIUC MARIA, LIPSĂ CNP 6) HARIUC MIRCEA, LIPSĂ CNP 7) HARIUC VIOREL, LIPSĂ CNP 8) POENAR DOMNICA, LIPSĂ CNP 9) TIGANETE VERONICA, LIPSĂ CNP 10) TUDOREANU AGAPIA, LIPSĂ CNP 11) UNGUREANU P, Lipsă CNP	A1

C. Partea III. SARCINI .

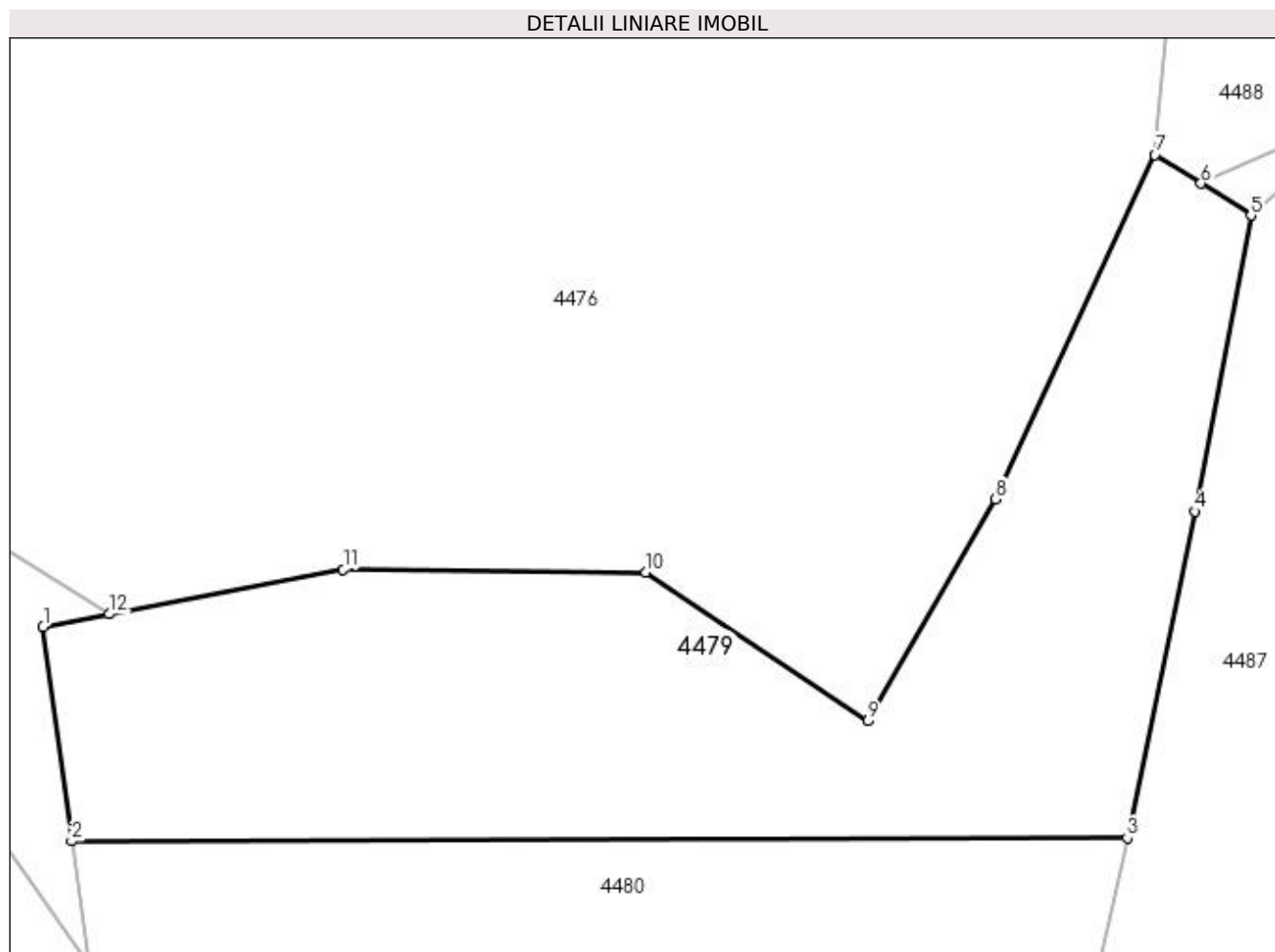
Inscrieri privind dezmembramintele dreptului de proprietate, drepturi reale de garanție și sarcini	Referințe
NU SUNT	

Anexa Nr. 1 La Partea I

Teren

Nr cadastral	Suprafața (mp)*	Observații / Referințe
	5.000	U.P. III, U.A. 169D

* Suprafața este determinată în planul de proiecție Stereo 70.



Date referitoare la teren

Crt	Categorie folosință	Intra vilan	Suprafața (mp)	Tarla	Parcelă	Nr. topo	Observații / Referințe
1	padure	NU	5.000	-	-	-	

Lungime Segmente

1) Valorile lungimilor segmentelor sunt obținute din proiecție în plan.

Punct început	X / Y	Punct sfârșit	X / Y	Lungime segment (** (m)
1	525.492,235 664.761,913	2	525.495,752 664.735,487	26.659
2	525.495,752 664.735,487	3	525.625,807 664.735,874	130.056
3	525.625,807 664.735,874	4	525.634,112 664.776,096	41.07
4	525.634,112 664.776,096	5	525.641,066 664.812,536	37.098
5	525.641,066 664.812,536	6	525.634,885 664.816,466	7.325

Punct început	X / Y	Punct sfârșit	X / Y	Lungime segment (** (m)
6	525.634,885 664.816,466	7	525.629,215 664.820,023	6.693
7	525.629,215 664.820,023	8	525.609,602 664.777,603	46.735
8	525.609,602 664.777,603	9	525.593,847 664.750,288	31.533
9	525.593,847 664.750,288	10	525.566,517 664.768,605	32.9
10	525.566,517 664.768,605	11	525.529,219 664.768,927	37.299
11	525.529,219 664.768,927	12	525.500,359 664.763,453	29.375
12	525.500,359 664.763,453	1	525.492,235 664.761,913	8.269

** Lungimile segmentelor sunt determinate în planul de proiecție Stereo 70 și sunt rotunjite la 1 milimetru.

*** Distanța dintre puncte este formată din segmente cumulate ce sunt mai mici decât valoarea 1 milimetru.

**DATE DESPRE IMOBILUL NR. 4480**

Oficiul de Cadastru și Publicitate Imobiliară SUCEAVA
Biroul de Cadastru și Publicitate Imobiliară Campulung Moldovenesc

A. Partea I. Descrierea imobilului

TEREN Extravilan

Adresa: Jud. Suceava, Loc numit Mestecanis

Nr. Crt	Nr cadastral Nr. topografic	Suprafața* (mp)	Observații / Referințe
A1		5.000	Sector cadastral:83 Teren neimprejmuit; U.P. III, U.A. 170

B. Partea II. Proprietari și acte

Inscrieri privitoare la dreptul de proprietate și alte drepturi reale		Referințe
4480 / 18/12/2022		
Act Administrativ nr. Titlu de proprietate nr. 405, din 16/11/1994 emis de Comisia Județeană Suceava;		
B1	Intabulare, drept de PROPRIETATE, dobândit prin Reconstituire, cota actuala 1/1 1) HAU MIHAI, LIPSĂ CNP	A1

C. Partea III. SARCINI .

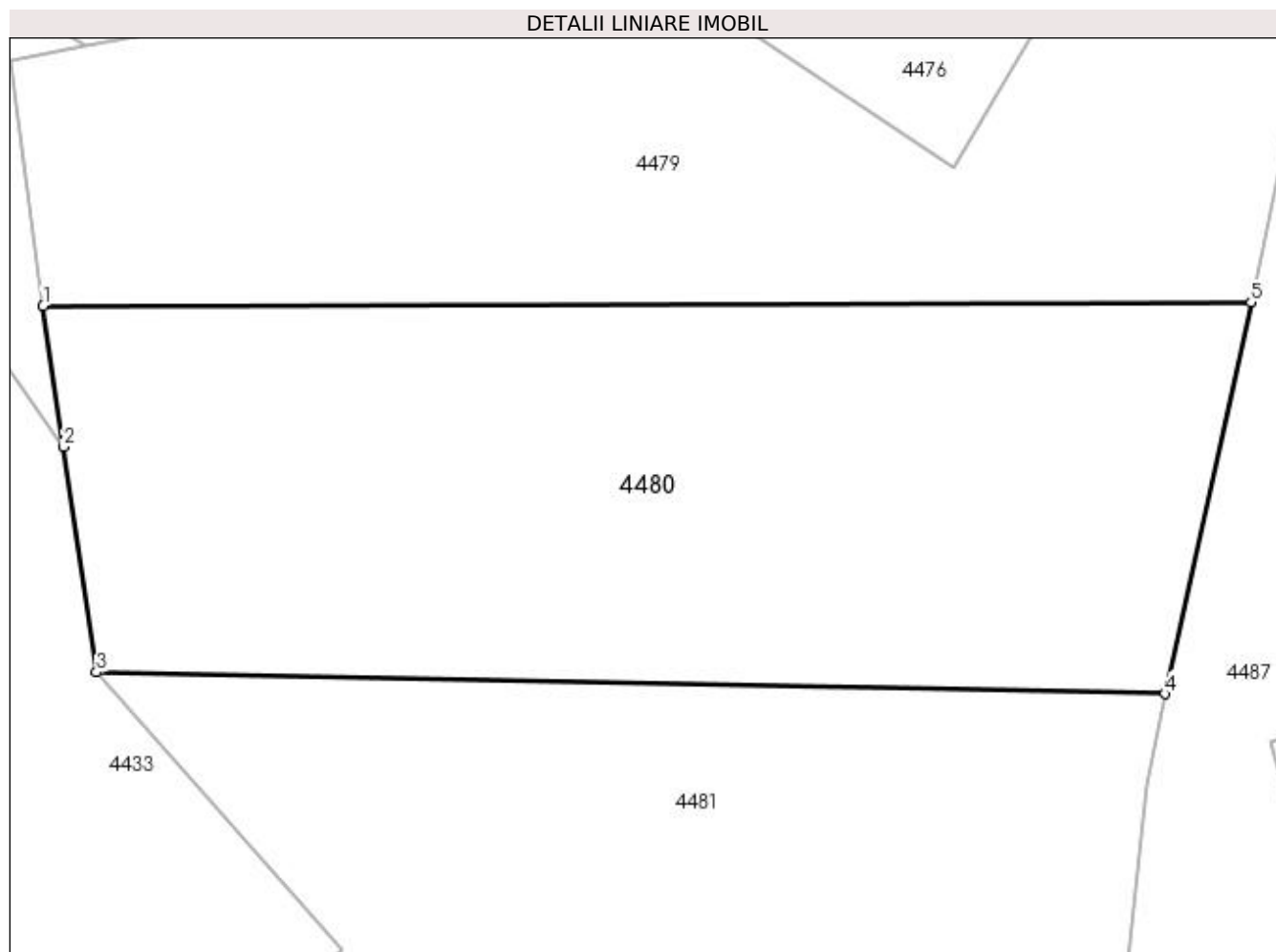
Inscrieri privind dezmembramintele dreptului de proprietate, drepturi reale de garanție și sarcini	Referințe
NU SUNT	

Anexa Nr. 1 La Partea I

Teren

Nr cadastral	Suprafața (mp)*	Observații / Referințe
	5.000	U.P. III, U.A. 170

* Suprafața este determinată în planul de proiecție Stereo 70.



Date referitoare la teren

Crt	Categorie folosință	Intra vilan	Suprafața (mp)	Tarla	Parcelă	Nr. topo	Observații / Referințe
1	padure	NU	5.000	-	-	-	

Lungime Segmente

1) Valorile lungimilor segmentelor sunt obținute din proiecție în plan.

Punct început	X / Y	Punct sfârșit	X / Y	Lungime segment (** (m)
1	525.495,752 664.735,487	2	525.497,972 664.720,302	15.346
2	525.497,972 664.720,302	3	525.501,519 664.696,038	24.522
3	525.501,519 664.696,038	4	525.616,5 664.693,734	115.004
4	525.616,5 664.693,734	5	525.625,807 664.735,874	43.156
5	525.625,807 664.735,874	1	525.495,752 664.735,487	130.056

**** Lungimile segmentelor sunt determinate în planul de proiecție Stereo 70 și sunt rotunjite la 1 milimetru.**

***** Distanța dintre puncte este formată din segmente cumulate ce sunt mai mici decât valoarea 1 milimetru.**

**DATE DESPRE IMOBILUL NR. 4481**

Oficiul de Cadastru și Publicitate Imobiliară SUCEAVA
Biroul de Cadastru și Publicitate Imobiliară Campulung Moldovenesc

A. Partea I. Descrierea imobilului

TEREN Extravilan

Adresa: Jud. Suceava, Loc numit Mestecanis

Nr. Crt	Nr cadastral Nr. topografic	Suprafața* (mp)	Observații / Referințe
A1	31763	26.719	Sector cadastral:83 Teren neimprejmuit; CF 31763, nr. top. 249/3

B. Partea II. Proprietari și acte

Inscrieri privitoare la dreptul de proprietate și alte drepturi reale		Referințe
4481 / 18/12/2022		
Act Normativ nr. Lege nr. 7, din 13/03/1996 emis de Parlamentul României;		
B1	Inscrierea provizorie, drept de PROPRIETATE, dobandit prin Lege, cota actuala 1/1 1) COMUNA POJORÂTA, CIF:4441425	A1

C. Partea III. SARCINI .

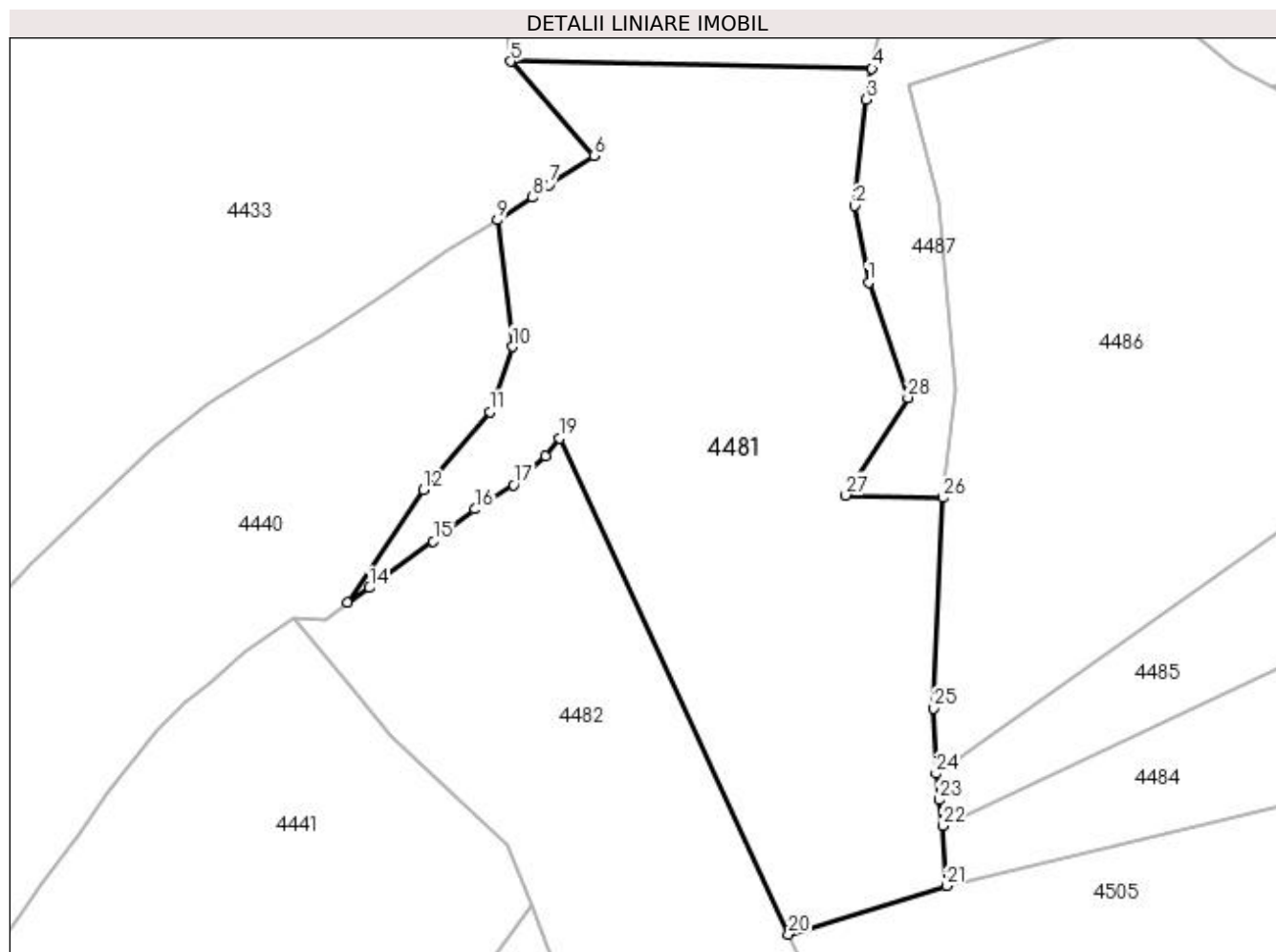
Inscrieri privind dezmembramintele dreptului de proprietate, drepturi reale de garanție și sarcini	Referințe
NU SUNT	

Anexa Nr. 1 La Partea I

Teren

Nr cadastral	Suprafața (mp)*	Observații / Referințe
31763	26.719	CF 31763, nr. top. 249/3

* Suprafața este determinată în planul de proiecție Stereo 70.



Date referitoare la teren

Crt	Categorie folosință	Intra vilan	Suprafața (mp)	Tarla	Parcelă	Nr. topo	Observații / Referințe
1	padure	NU	26.719	-	-	-	

Lungime Segmente

1) Valorile lungimilor segmentelor sunt obținute din proiecție în plan.

Punct început	X / Y	Punct sfârșit	X / Y	Lungime segment (** (m)
1	525.615,386 664.625,746	2	525.611,003 664.650,168	24.812
3	525.614,542 664.683,943	4	525.616,5 664.693,734	9.985
5	525.501,519 664.696,038	6	525.527,994 664.666,065	39.991
7	525.513,802 664.656,793	8	525.508,52 664.652,825	6.606
9	525.497,273 664.645,66	10	525.502,129 664.605,311	40.64

Punct început	X / Y	Punct sfârșit	X / Y	Lungime segment (** (m)
2	525.611,003 664.650,168	3	525.614,542 664.683,943	33.96
4	525.616,5 664.693,734	5	525.501,519 664.696,038	115.004
6	525.527,994 664.666,065	7	525.513,802 664.656,793	16.952
8	525.508,52 664.652,825	9	525.497,273 664.645,66	13.335
10	525.502,129 664.605,311	11	525.494,984 664.584,68	21.833

Punct început	X / Y	Punct sfârșit	X / Y	Lungime segment (** (m)
11	525.494,984 664.584,68	12	525.473,712 664.559,91	32.65
13	525.449,827 664.523,891	14	525.456,646 664.528,72	8.356
15	525.476,972 664.543,548	16	525.490,252 664.553,724	16.73
17	525.502,481 664.561,439	18	525.512,747 664.570,619	13.772
19	525.517,198 664.576,213	20	525.589,966 664.418,519	173.674
21	525.640,143 664.433,944	22	525.638,99 664.453,03	19.121
23	525.637,894 664.461,295	24	525.636,901 664.469,585	8.349
25	525.636,108 664.490,409	26	525.638,951 664.557,341	66.992
27	525.608,201 664.558,102	28	525.627,953 664.589,16	36.807

Punct început	X / Y	Punct sfârșit	X / Y	Lungime segment (** (m)
12	525.473,712 664.559,91	13	525.449,827 664.523,891	43.219
14	525.456,646 664.528,72	15	525.476,972 664.543,548	25.16
16	525.490,252 664.553,724	17	525.502,481 664.561,439	14.459
18	525.512,747 664.570,619	19	525.517,198 664.576,213	7.149
20	525.589,966 664.418,519	21	525.640,143 664.433,944	52.494
22	525.638,99 664.453,03	23	525.637,894 664.461,295	8.337
24	525.636,901 664.469,585	25	525.636,108 664.490,409	20.839
26	525.638,951 664.557,341	27	525.608,201 664.558,102	30.759
28	525.627,953 664.589,16	1	525.615,386 664.625,746	38.684

** Lungimile segmentelor sunt determinate în planul de proiecție Stereo 70 și sunt rotunjite la 1 milimetru.

*** Distanța dintre puncte este formată din segmente cumulate ce sunt mai mici decât valoarea 1 milimetru.

**DATE DESPRE IMOBILUL NR. 4482**

Oficiul de Cadastru și Publicitate Imobiliară SUCEAVA
Biroul de Cadastru și Publicitate Imobiliară Campulung Moldovenesc

A. Partea I. Descrierea imobilului

TEREN Extravilan

Adresa: Jud. Suceava, Loc numit Mestecanis

Nr. Crt	Nr cadastral Nr. topografic	Suprafața* (mp)	Observații / Referințe
A1	35227	20.400	Sector cadastral:83 Teren neimprejmuit; Provenit din CF 35227, nr. cad. 35227

B. Partea II. Proprietari și acte

Inscrieri privitoare la dreptul de proprietate și alte drepturi reale		Referințe
21033 / 29/12/2022		
Act Notarial nr. contract de donație aut. nr. 3030, din 29/12/2022 emis de N.P. Rotaru Dorina;		
B1	Intabulare, drept de PROPRIETATE, dobandit prin Conventie, cota actuala 1/1 1) ALBOI-ȘANDRU ALECSANDRU, bun propriu	A1

C. Partea III. SARCINI .

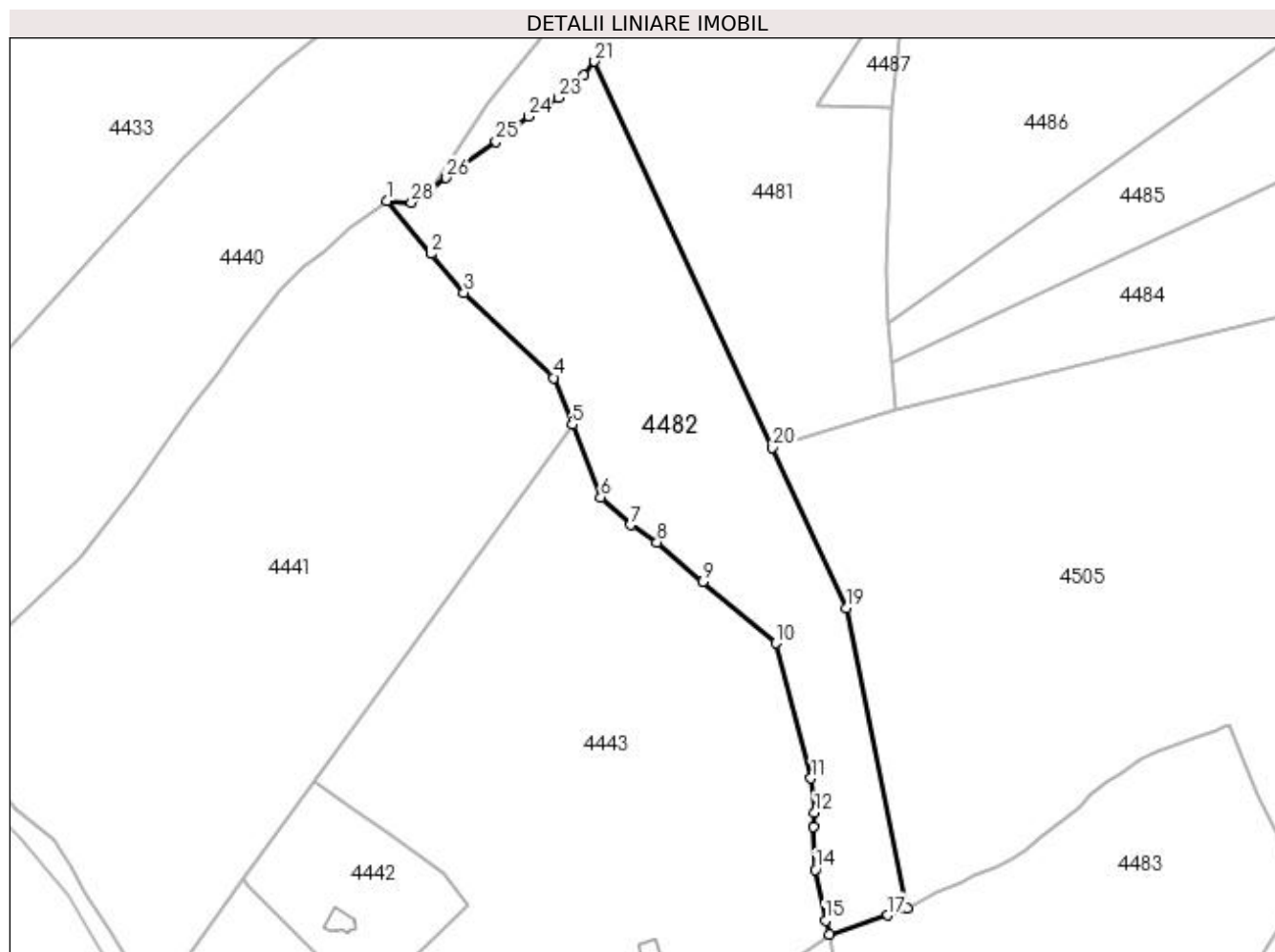
Inscrieri privind dezmembramintele dreptului de proprietate, drepturi reale de garanție și sarcini	Referințe
NU SUNT	

Anexa Nr. 1 La Partea I

Teren

Nr cadastral	Suprafața (mp)*	Observații / Referințe
35227	20.400	Provenit din CF 35227, nr. cad. 35227

* Suprafața este determinată în planul de proiecție Stereo 70.



Date referitoare la teren

Crt	Categorie folosință	Intravilan	Suprafața (mp)	Tarla	Parcelă	Nr. topo	Observații / Referințe
1	padure	NU	20.400	-	-	-	

Lungime Segmente

1) Valorile lungimilor segmentelor sunt obținute din proiecție în plan.

Punct început	X / Y	Punct sfârșit	X / Y	Lungime segment (** (m)
1	525.432,325 664.519,201	2	525.450,356 664.497,712	28.052
3	525.463,795 664.481,767	4	525.500,546 664.447,016	50.579
5	525.508,04 664.427,972	6	525.519,708 664.398,319	31.866
7	525.531,855 664.386,933	8	525.542,722 664.379,885	12.952
9	525.561,414 664.363,835	10	525.591,338 664.338,733	39.058

Punct început	X / Y	Punct sfârșit	X / Y	Lungime segment (** (m)
2	525.450,356 664.497,712	3	525.463,795 664.481,767	20.853
4	525.500,546 664.447,016	5	525.508,04 664.427,972	20.465
6	525.519,708 664.398,319	7	525.531,855 664.386,933	16.649
8	525.542,722 664.379,885	9	525.561,414 664.363,835	24.637
10	525.591,338 664.338,733	11	525.605,691 664.283,552	57.017

Punct început	X / Y	Punct sfârșit	X / Y	Lungime segment (** (m)
11	525.605,691 664.283,552	12	525.607,137 664.269,525	14.101
13	525.606,579 664.263,69	14	525.607,462 664.246,177	17.535
15	525.611,557 664.225,414	16	525.613,181 664.219,809	5.836
17	525.637,069 664.227,555	18	525.645,01 664.230,519	8.476
19	525.620,14 664.353,129	20	525.589,966 664.418,519	72.016
21	525.517,198 664.576,213	22	525.512,747 664.570,619	7.149
23	525.502,481 664.561,439	24	525.490,252 664.553,724	14.459
25	525.476,972 664.543,548	26	525.456,646 664.528,72	25.16
27	525.449,827 664.523,891	28	525.442,409 664.518,638	9.09

Punct început	X / Y	Punct sfârșit	X / Y	Lungime segment (** (m)
12	525.607,137 664.269,525	13	525.606,579 664.263,69	5.862
14	525.607,462 664.246,177	15	525.611,557 664.225,414	21.163
16	525.613,181 664.219,809	17	525.637,069 664.227,555	25.112
18	525.645,01 664.230,519	19	525.620,14 664.353,129	125.107
20	525.589,966 664.418,519	21	525.517,198 664.576,213	173.674
22	525.512,747 664.570,619	23	525.502,481 664.561,439	13.772
24	525.490,252 664.553,724	25	525.476,972 664.543,548	16.73
26	525.456,646 664.528,72	27	525.449,827 664.523,891	8.356
28	525.442,409 664.518,638	1	525.432,325 664.519,201	10.1

** Lungimile segmentelor sunt determinate în planul de proiecție Stereo 70 și sunt rotunjite la 1 milimetru.

*** Distanța dintre puncte este formată din segmente cumulate ce sunt mai mici decât valoarea 1 milimetru.

**DATE DESPRE IMOBILUL NR. 4483**

Oficiul de Cadastru și Publicitate Imobiliară SUCEAVA
Biroul de Cadastru și Publicitate Imobiliară Campulung Moldovenesc

A. Partea I. Descrierea imobilului

TEREN Extravilan

Adresa: Jud. Suceava, Loc numit Mestecanis

Nr. Crt	Nr cadastral Nr. topografic	Suprafața* (mp)	Observații / Referințe
A1		25.523	Sector cadastral:83 Teren neimprejmuit;

B. Partea II. Proprietari și acte

Inscrieri privitoare la dreptul de proprietate și alte drepturi reale		Referințe
4483 / 18/12/2022		
Act Normativ nr. Lege nr. 7, din 13/03/1996 emis de Parlamentul României;		
B1	Inscrierea provizorie, drept de PROPRIETATE, dobandit prin Lege, cota actuala 1/1 1) COMUNA POJORÂTA, CIF:4441425	A1

C. Partea III. SARCINI .

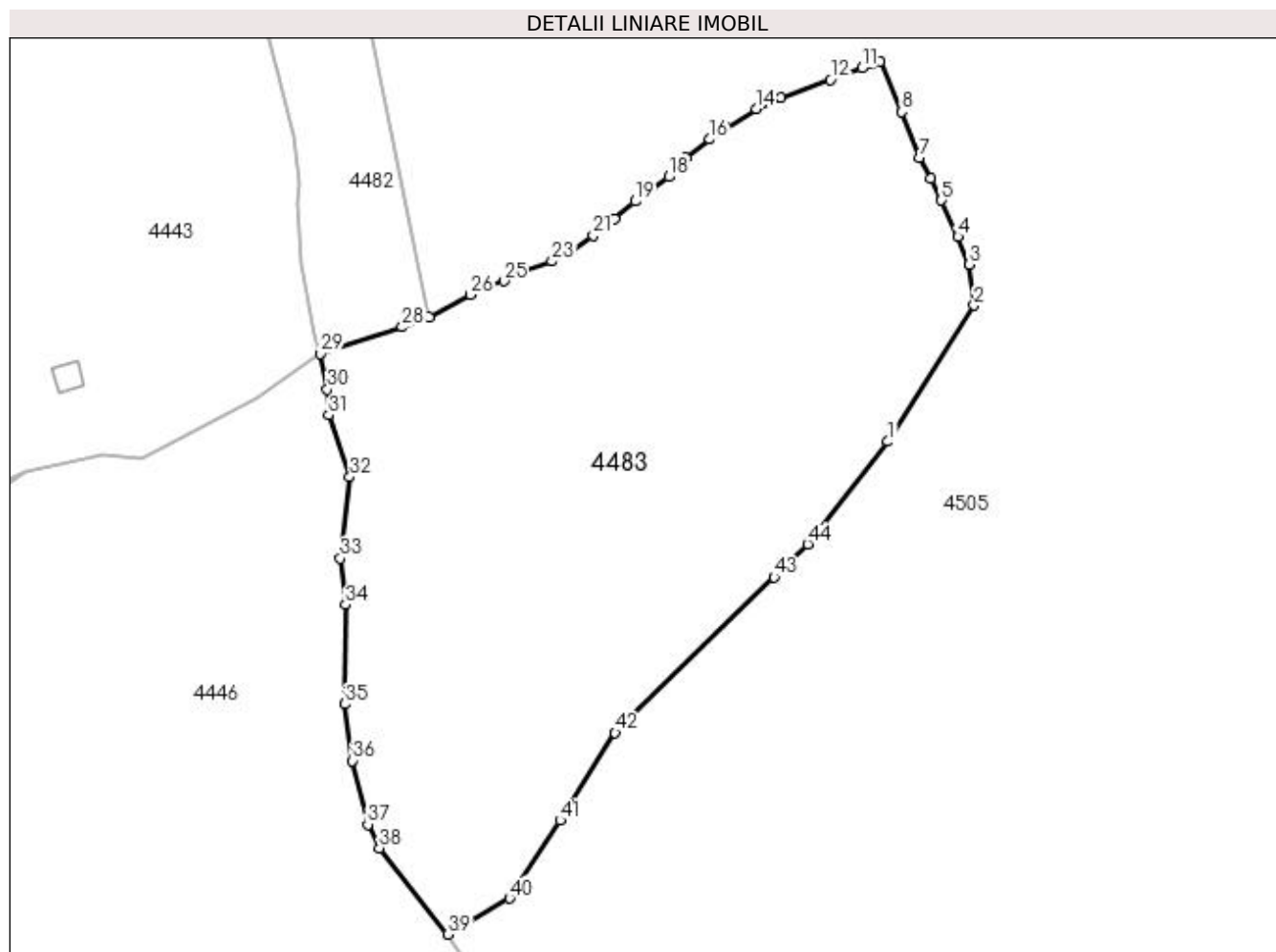
Inscrieri privind dezmembramintele dreptului de proprietate, drepturi reale de garanție și sarcini	Referințe
NU SUNT	

Anexa Nr. 1 La Partea I

Teren

Nr cadastral	Suprafața (mp)*	Observații / Referințe
	25.523	

* Suprafața este determinată în planul de proiecție Stereo 70.



Date referitoare la teren

Crt	Categorie folosință	Intra vilan	Suprafața (mp)	Tarla	Parcelă	Nr. topo	Observații / Referințe
1	padure	NU	25.523	-	-	-	

Lungime Segmente

1) Valorile lungimilor segmentelor sunt obținute din proiecție în plan.

Punct început	X / Y	Punct sfârșit	X / Y	Lungime segment	Punct început	X / Y	Punct sfârșit	X / Y	Lungime segment	Punct început	X / Y	Punct sfârșit	X / Y	Lungime segment
1	525.778,888 664.194,176	2	525.803,986 664.233,885	46.976	2	525.803,986 664.233,885	3	525.802,687 664.245,875	12.06	3	525.802,687 664.245,875	4	525.799,301 664.253,918	8.727
4	525.799,301 664.253,918	5	525.794,432 664.264,502	11.65	5	525.794,432 664.264,502	6	525.791,257 664.270,852	7.1	6	525.791,257 664.270,852	7	525.788,082 664.276,99	6.911
7	525.788,082 664.276,99	8	525.783,002 664.290,325	14.27	8	525.783,002 664.290,325	9	525.776,563 664.305,045	16.067	9	525.776,563 664.305,045	10	525.774,172 664.304,198	2.537
10	525.774,172 664.304,198	11	525.771,261 664.303,14	3.097	11	525.771,261 664.303,14	12	525.762,088 664.299,72	9.79	12	525.762,088 664.299,72	13	525.747,659 664.294,592	15.313
13	525.747,659 664.294,592	14	525.740,367 664.291,294	8.003	14	525.740,367 664.291,294	15	525.731,838 664.285,677	10.212	15	525.731,838 664.285,677	16	525.726,915 664.282,364	5.934
16	525.726,915 664.282,364	17	525.720,075 664.276,814	8.808	17	525.720,075 664.276,814	18	525.714,916 664.271,39	7.486	18	525.714,916 664.271,39	19	525.705,126 664.264,246	12.119

Punct început	X / Y	Punct sfârșit	X / Y	Lungime segment	Punct început	X / Y	Punct sfârșit	X / Y	Lungime segment	Punct început	X / Y	Punct sfârșit	X / Y	Lungime segment
19	525.705,126 664.264,246	20	525.699,041 664.259,219	7.893	20	525.699,041 664.259,219	21	525.692,823 664.254,324	7.914	21	525.692,823 664.254,324	22	525.686,87 664.250,223	7.229
22	525.686,87 664.250,223	23	525.680,785 664.246,784	6.99	23	525.680,785 664.246,784	24	525.672,611 664.243,95	8.651	24	525.672,611 664.243,95	25	525.666,751 664.240,963	6.577
25	525.666,751 664.240,963	26	525.657,028 664.237,051	10.48	26	525.657,028 664.237,051	27	525.645,01 664.230,519	13.678	27	525.645,01 664.230,519	28	525.637,069 664.227,555	8.476
28	525.637,069 664.227,555	29	525.613,181 664.219,809	25.112	29	525.613,181 664.219,809	30	525.615,262 664.209,408	10.607	30	525.615,262 664.209,408	31	525.615,697 664.201,843	7.577
31	525.615,697 664.201,843	32	525.621,82 664.183,829	19.026	32	525.621,82 664.183,829	33	525.618,988 664.160,061	23.936	33	525.618,988 664.160,061	34	525.620,549 664.146,585	13.566
34	525.620,549 664.146,585	35	525.620,379 664.117,62	28.965	35	525.620,379 664.117,62	36	525.622,574 664.101,05	16.715	36	525.622,574 664.101,05	37	525.627,102 664.082,443	19.15
37	525.627,102 664.082,443	38	525.630,472 664.075,632	7.599	38	525.630,472 664.075,632	39	525.650,537 664.050,421	32.221	39	525.650,537 664.050,421	40	525.668,4 664.060,919	20.719
40	525.668,4 664.060,919	41	525.683,165 664.083,678	27.129	41	525.683,165 664.083,678	42	525.699,23 664.109,253	30.202	42	525.699,23 664.109,253	43	525.745,578 664.154,639	64.869
43	525.745,578 664.154,639	44	525.755,446 664.164,303	13.812	44	525.755,446 664.164,303	1	525.778,888 664.194,176	37.973					

** Lungimile segmentelor sunt determinate în planul de proiecție Stereo 70 și sunt rotunjite la 1 milimetru.

*** Distanța dintre puncte este formată din segmente cumulate ce sunt mai mici decât valoarea 1 milimetru.

**DATE DESPRE IMOBILUL NR. 4484**

Oficiul de Cadastru și Publicitate Imobiliară SUCEAVA
Biroul de Cadastru și Publicitate Imobiliară Campulung Moldovenesc

A. Partea I. Descrierea imobilului

TEREN Extravilan

Adresa: Jud. Suceava, Loc numit Mestecanis

Nr. Crt	Nr cadastral Nr. topografic	Suprafața* (mp)	Observații / Referințe
A1		11.200	Sector cadastral:83 Teren neimprejmuit; U.P. III, U.A. 170%

B. Partea II. Proprietari și acte

Inscrieri privitoare la dreptul de proprietate și alte drepturi reale	Referințe
4484 / 18/12/2022	
Act Administrativ nr. Sentinta civila nr. 1365, din 02/10/2007 emis de Comisia Județeană Suceava;	
B1	A1
Intabulare, drept de PROPRIETATE, dobandit prin Hotarare Judecatoreasca, cota actuala 1/1	
1) COCA MAXIM, LIPSĂ CNP	

C. Partea III. SARCINI .

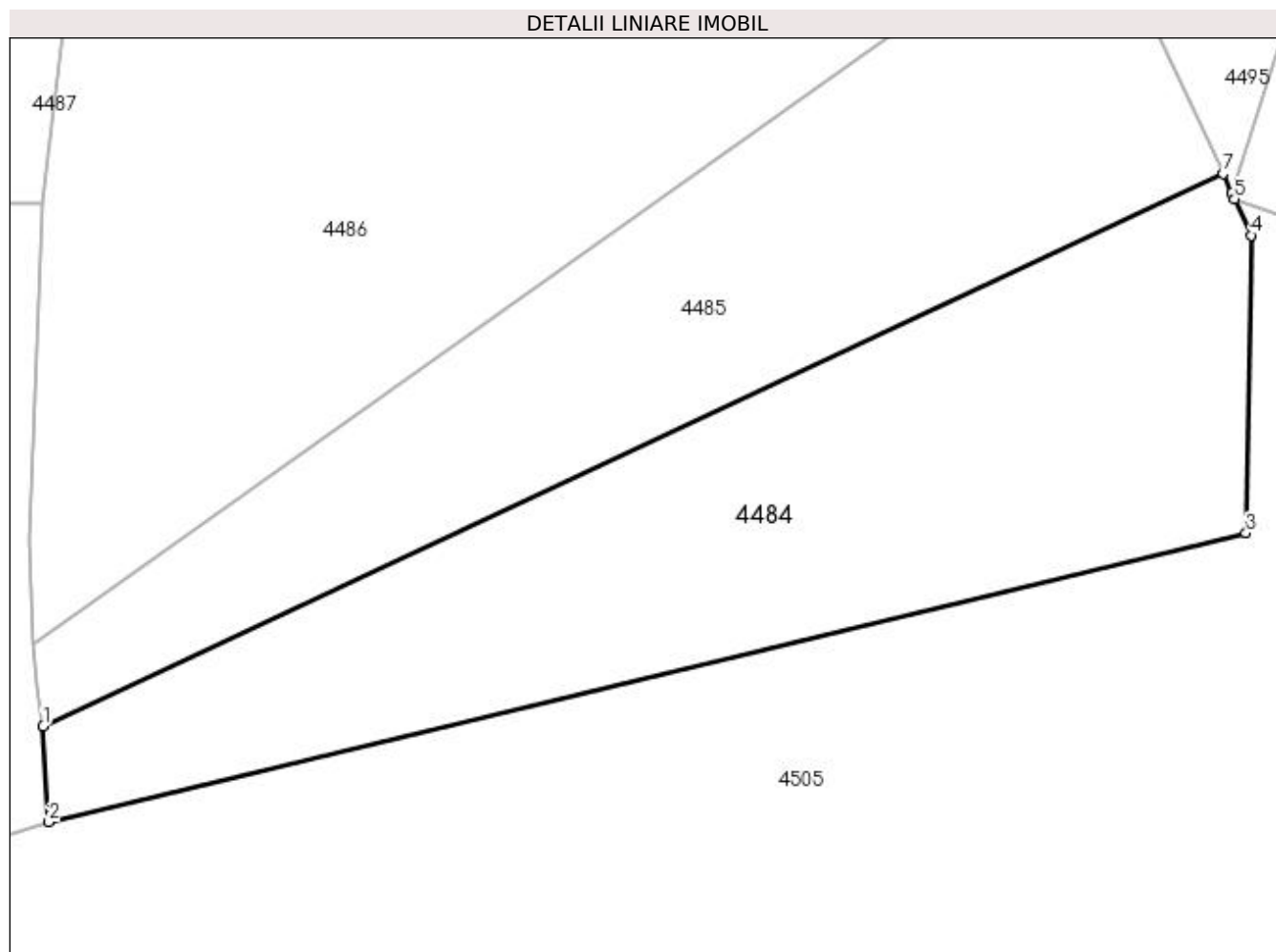
Inscrieri privind dezmembramintele dreptului de proprietate, drepturi reale de garanție și sarcini	Referințe
NU SUNT	

Anexa Nr. 1 La Partea I

Teren

Nr cadastral	Suprafața (mp)*	Observații / Referințe
	11.200	U.P. III, U.A. 170%

* Suprafața este determinată în planul de proiecție Stereo 70.



Date referitoare la teren

Crt	Categorie folosință	Intra vilan	Suprafața (mp)	Tarla	Parcelă	Nr. topo	Observații / Referințe
1	padure	NU	11.200	-	-	-	

Lungime Segmente

1) Valorile lungimilor segmentelor sunt obținute din proiecție în plan.

Punct început	X / Y	Punct sfârșit	X / Y	Lungime segment (** (m)
1	525.638,99 664.453,03	2	525.640,143 664.433,944	19.121
2	525.640,143 664.433,944	3	525.879,33 664.491,65	246.05
3	525.879,33 664.491,65	4	525.880,33 664.551,11	59.468
4	525.880,33 664.551,11	5	525.877,023 664.558,31	7.923
5	525.877,023 664.558,31	6	525.876,482 664.559,488	1.296

Punct început	X / Y	Punct sfârșit	X / Y	Lungime segment (** (m)
6	525.876,482 664.559,488	7	525.874,69 664.563,39	4.294
7	525.874,69 664.563,39	1	525.638,99 664.453,03	260.257

** Lungimile segmentelor sunt determinate în planul de proiecție Stereo 70 și sunt rotunjite la 1 milimetru.

*** Distanța dintre puncte este formată din segmente cumulate ce sunt mai mici decât valoarea 1 milimetru.

**DATE DESPRE IMOBILUL NR. 4485**

Oficiul de Cadastru și Publicitate Imobiliară SUCEAVA
 Biroul de Cadastru și Publicitate Imobiliară Campulung Moldovenesc

A. Partea I. Descrierea imobilului

TEREN Extravilan

Adresa: Jud. Suceava, Loc numit Mestecanis

Nr. Crt	Nr cadastral Nr. topografic	Suprafața* (mp)	Observații / Referințe
A1	35903	10.000	Sector cadastral:83 Teren neimprejmuit; Provenit din CF 35903, nr. top. 235/30, U.P. III, U.A. 170M1

B. Partea II. Proprietari și acte

Inscrieri privitoare la dreptul de proprietate și alte drepturi reale		Referințe
2168 / 27/05/1996		
Act Notarial nr. Certificat de moștenitor nr. 129, din 30/04/1996 emis de -;		
B1	Intabulare, drept de PROPRIETATE, dobandit prin Succesiune, cota actuala 1/2 1) DRANCA TRAIAN, LIPSĂ CNP	A1
B2	Intabulare, drept de PROPRIETATE, dobandit prin Succesiune, cota actuala 1/2 1) TIMIS ARISTEIA, LIPSĂ CNP	A1

C. Partea III. SARCINI .

Inscrieri privind dezmembramintele dreptului de proprietate, drepturi reale de garanție și sarcini	Referințe
NU SUNT	

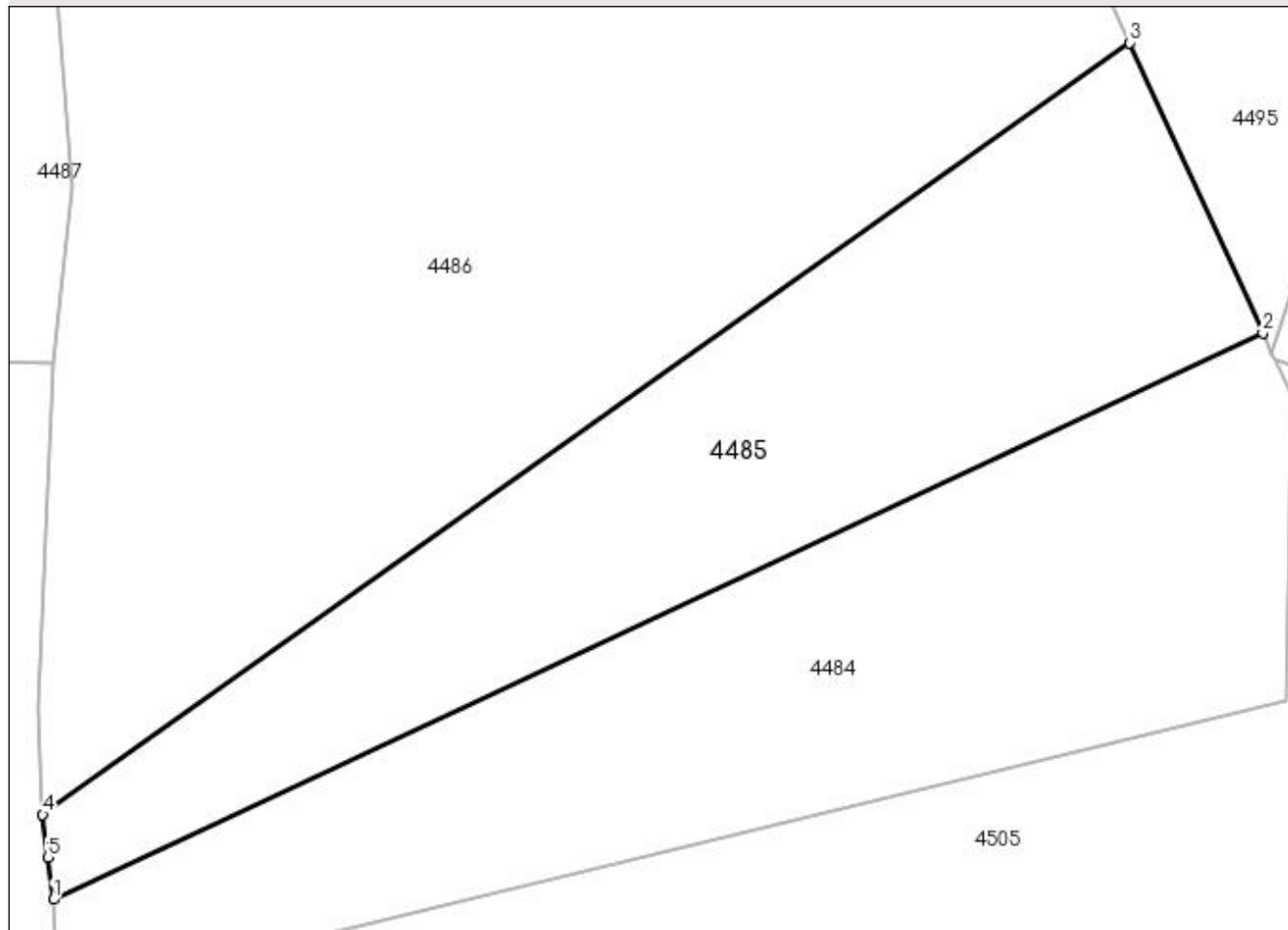
Anexa Nr. 1 La Partea I

Teren

Nr cadastral	Suprafața (mp)*	Observații / Referințe
35903	10.000	Provenit din CF 35903, nr. top. 235/30, U.P. III, U.A. 170M1

* Suprafața este determinată în planul de proiecție Stereo 70.

DETALII LINIARE IMOBIL



Date referitoare la teren

Crt	Categorie folosință	Intra vilan	Suprafața (mp)	Tarla	Parcelă	Nr. topo	Observații / Referințe
1	padure	NU	10.000	-	-	-	

Lungime Segmente

1) Valorile lungimilor segmentelor sunt obținute din proiecție în plan.

Punct început	X / Y	Punct sfârșit	X / Y	Lungime segment (** (m)
1	525.638,99 664.453,03	2	525.874,69 664.563,39	260.257
2	525.874,69 664.563,39	3	525.848,72 664.619,87	62.165
3	525.848,72 664.619,87	4	525.636,901 664.469,585	259.717
4	525.636,901 664.469,585	5	525.637,894 664.461,295	8.349
5	525.637,894 664.461,295	1	525.638,99 664.453,03	8.337

**** Lungimile segmentelor sunt determinate în planul de proiecție Stereo 70 și sunt rotunjite la 1 milimetru.**

***** Distanța dintre puncte este formată din segmente cumulate ce sunt mai mici decât valoarea 1 milimetru.**

**DATE DESPRE IMOBILUL NR. 4486**

Oficiul de Cadastru și Publicitate Imobiliară SUCEAVA
 Biroul de Cadastru și Publicitate Imobiliară Campulung Moldovenesc

A. Partea I. Descrierea imobilului

TEREN Extravilan

Adresa: Jud. Suceava, Loc numit Mestecanis

Nr. Crt	Nr cadastral Nr. topografic	Suprafața* (mp)	Observații / Referințe
A1		28.800	Sector cadastral:83 Teren neimprejmuit; U.P. III, U.A. 170%

B. Partea II. Proprietari și acte

Inscrieri privitoare la dreptul de proprietate și alte drepturi reale		Referințe
4486 / 18/12/2022		
Act Administrativ nr. Titlu de proprietate nr. 1365, din 02/10/2007 emis de Comisia Județeană Suceava;		
B1	Intabulare, drept de PROPRIETATE, dobândit prin Reconstituire, cota actuala 1/1 1) COCA MAXIM, LIPSĂ CNP	A1

C. Partea III. SARCINI .

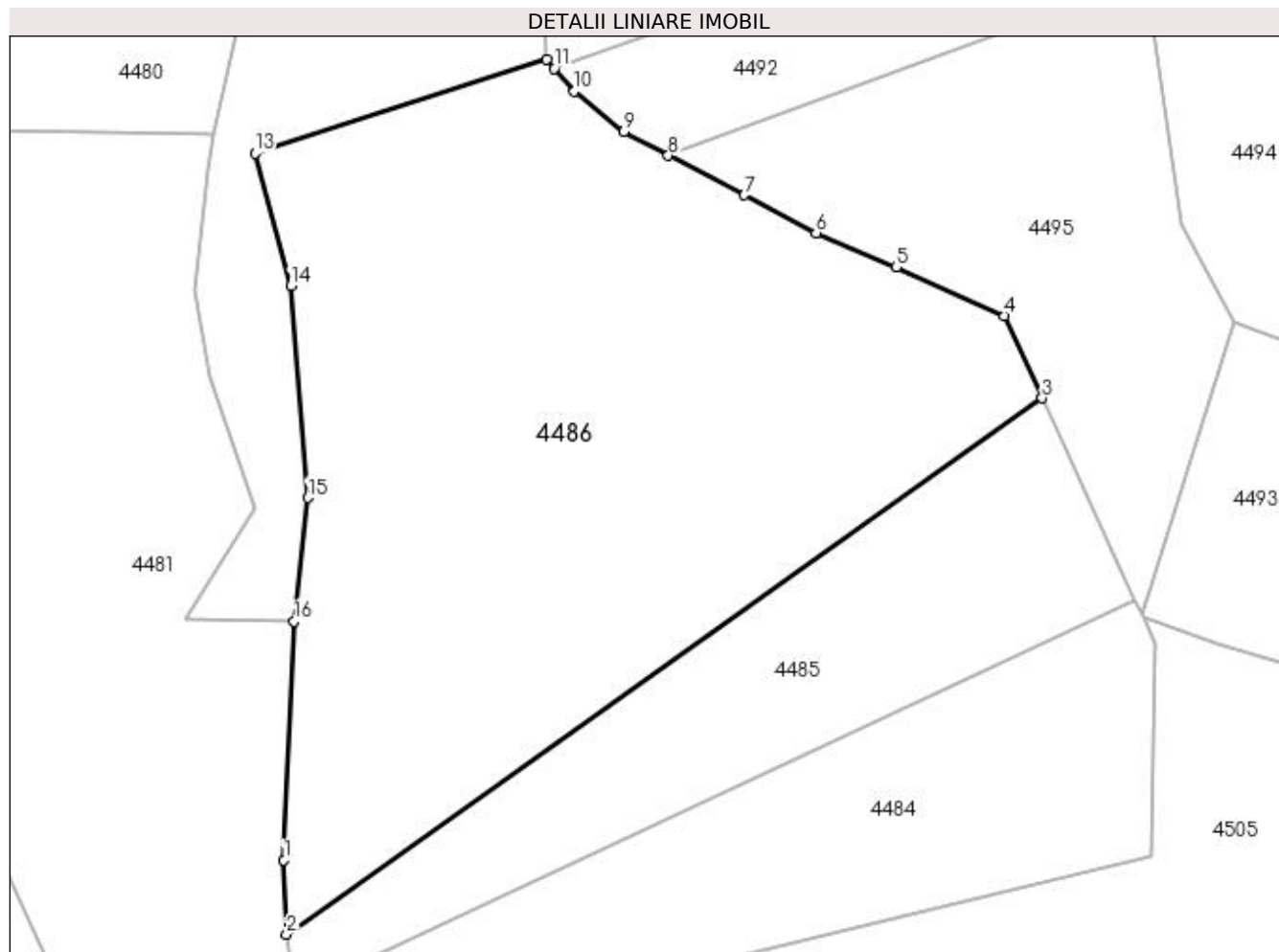
Inscrieri privind dezmembramintele dreptului de proprietate, drepturi reale de garanție și sarcini	Referințe
NU SUNT	

Anexa Nr. 1 La Partea I

Teren

Nr cadastral	Suprafața (mp)*	Observații / Referințe
	28.800	U.P. III, U.A. 170%

* Suprafața este determinată în planul de proiecție Stereo 70.



Date referitoare la teren

Crt	Categorie folosință	Intra vilan	Suprafața (mp)	Tarla	Parcelă	Nr. topo	Observații / Referințe
1	padure	NU	28.800	-	-	-	

Lungime Segmente

1) Valorile lungimilor segmentelor sunt obținute din proiecție în plan.

Punct început	X / Y	Punct sfârșit	X / Y	Lungime segment (** (m)
1	525.636,108 664.490,409	2	525.636,901 664.469,585	20.839
2	525.636,901 664.469,585	3	525.848,72 664.619,87	259.717
3	525.848,72 664.619,87	4	525.838,11 664.642,96	25.411
4	525.838,11 664.642,96	5	525.807,806 664.656,634	33.246
5	525.807,806 664.656,634	6	525.785,316 664.666,225	24.45

Punct început	X / Y	Punct sfârșit	X / Y	Lungime segment (** (m)
6	525.785,316 664.666,225	7	525.765,141 664.676,808	22.782
7	525.765,141 664.676,808	8	525.743,872 664.687,892	23.984
8	525.743,872 664.687,892	9	525.731,407 664.694,668	14.188
9	525.731,407 664.694,668	10	525.717,516 664.705,913	17.872
10	525.717,516 664.705,913	11	525.711,93 664.712,302	8.487
11	525.711,93 664.712,302	12	525.709,762 664.714,781	3.293
12	525.709,762 664.714,781	13	525.628,0 664.688,531	85.873
13	525.628,0 664.688,531	14	525.638,002 664.651,371	38.483
14	525.638,002 664.651,371	15	525.642,833 664.591,941	59.626
15	525.642,833 664.591,941	16	525.638,951 664.557,341	34.817
16	525.638,951 664.557,341	1	525.636,108 664.490,409	66.992

** Lungimile segmentelor sunt determinate în planul de proiecție Stereo 70 și sunt rotunjite la 1 milimetru.

*** Distanța dintre puncte este formată din segmente cumulate ce sunt mai mici decât valoarea 1 milimetru.

**DATE DESPRE IMOBILUL NR. 4487**

Oficiul de Cadastru și Publicitate Imobiliară SUCEAVA
Biroul de Cadastru și Publicitate Imobiliară Campulung Moldovenesc

A. Partea I. Descrierea imobilului

TEREN Extravilan

Nr. cadastral vechi:31691

Adresa: Jud. Suceava, Loc numit Mestecanis

Nr. Crt	Nr cadastral Nr. topografic	Suprafața* (mp)	Observații / Referințe
A1		9.991	Sector cadastral:83 Teren neimprejmuit; U.P. III, U.A. 170%

B. Partea II. Proprietari și acte

Inscrieri privitoare la dreptul de proprietate și alte drepturi reale		Referințe
4487 / 18/12/2022		
Act Administrativ nr. Titlu de proprietate nr. 73, din 26/03/2013 emis de Comisia Județeană Suceava;		
B1	Intabulare, drept de PROPRIETATE, dobândit prin Reconstituire, cota actuala 1/1 1) COCA MAXIM, LIPSĂ CNP	A1

C. Partea III. SARCINI .

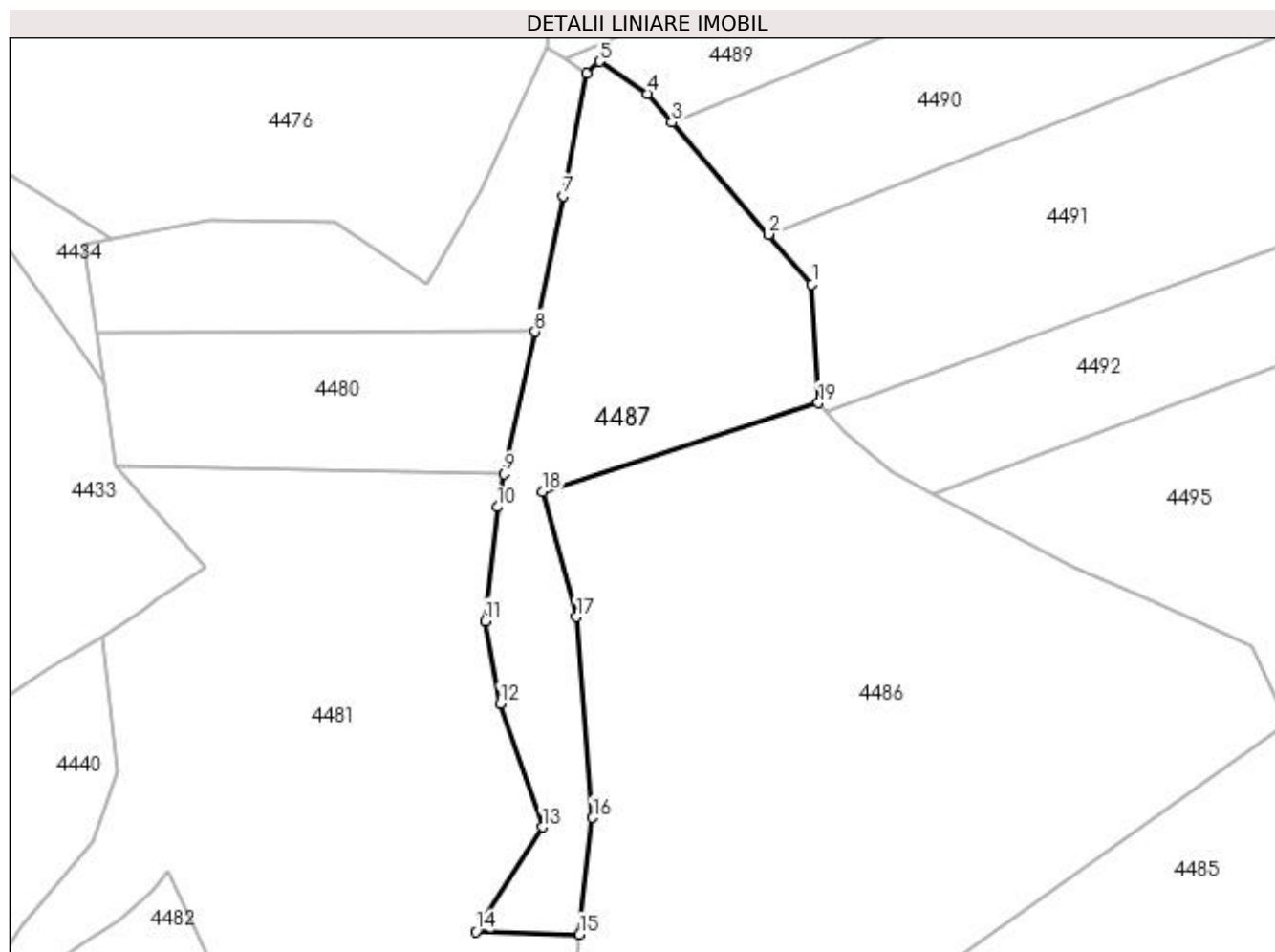
Inscrieri privind dezmembramintele dreptului de proprietate, drepturi reale de garanție și sarcini	Referințe
NU SUNT	

Anexa Nr. 1 La Partea I

Teren

Nr cadastral	Suprafața (mp)*	Observații / Referințe
	9.991	U.P. III, U.A. 170%

* Suprafața este determinată în planul de proiecție Stereo 70.



Date referitoare la teren

Crt	Categorie folosință	Intra vilan	Suprafața (mp)	Tarla	Parcelă	Nr. topo	Observații / Referințe
1	padure	NU	9.991	-	-	-	

Lungime Segmente

1) Valorile lungimilor segmentelor sunt obținute din proiecție în plan.

Punct început	X / Y	Punct sfârșit	X / Y	Lungime segment (** (m)
1	525.707,874 664.749,974	2	525.694,963 664.764,678	19.568
2	525.694,963 664.764,678	3	525.666,373 664.797,893	43.825
3	525.666,373 664.797,893	4	525.659,203 664.806,363	11.097
4	525.659,203 664.806,363	5	525.644,854 664.815,932	17.247
5	525.644,854 664.815,932	6	525.641,066 664.812,536	5.087

Punct început	X / Y	Punct sfârșit	X / Y	Lungime segment (** (m)
6	525.641,066 664.812,536	7	525.634,112 664.776,096	37.098
7	525.634,112 664.776,096	8	525.625,807 664.735,874	41.07
8	525.625,807 664.735,874	9	525.616,5 664.693,734	43.156
9	525.616,5 664.693,734	10	525.614,542 664.683,943	9.985
10	525.614,542 664.683,943	11	525.611,003 664.650,168	33.96
11	525.611,003 664.650,168	12	525.615,386 664.625,746	24.812
12	525.615,386 664.625,746	13	525.627,953 664.589,16	38.684
13	525.627,953 664.589,16	14	525.608,201 664.558,102	36.807
14	525.608,201 664.558,102	15	525.638,951 664.557,341	30.759
15	525.638,951 664.557,341	16	525.642,833 664.591,941	34.817
16	525.642,833 664.591,941	17	525.638,002 664.651,371	59.626
17	525.638,002 664.651,371	18	525.628,0 664.688,531	38.483
18	525.628,0 664.688,531	19	525.709,762 664.714,781	85.873
19	525.709,762 664.714,781	1	525.707,874 664.749,974	35.244

** Lungimile segmentelor sunt determinate în planul de proiecție Stereo 70 și sunt rotunjite la 1 milimetru.

*** Distanța dintre puncte este formată din segmente cumulate ce sunt mai mici decât valoarea 1 milimetru.

**DATE DESPRE IMOBILUL NR. 4488**

Oficiul de Cadastru și Publicitate Imobiliară SUCEAVA
Biroul de Cadastru și Publicitate Imobiliară Campulung Moldovenesc

A. Partea I. Descrierea imobilului

TEREN Extravilan

Adresa: Jud. Suceava, Loc numit Mestecanis

Nr. Crt	Nr cadastral Nr. topografic	Suprafața* (mp)	Observații / Referințe
A1		10.000	Sector cadastral:83 Teren neimprejmuit; U.P. III, U.A. 170

B. Partea II. Proprietari și acte

Inscrieri privitoare la dreptul de proprietate și alte drepturi reale		Referințe
4488 / 18/12/2022		
Act Administrativ nr. Titlu de proprietate nr. 316, din 15/11/1993 emis de Comisia Județeană Suceava;		
B1	Intabulare, drept de PROPRIETATE, dobandit prin Reconstituire, cota actuala 1/1 1) CATARGIU AMBROZIE, LIPSĂ CNP	A1

C. Partea III. SARCINI .

Inscrieri privind dezmembramintele dreptului de proprietate, drepturi reale de garanție și sarcini	Referințe
NU SUNT	

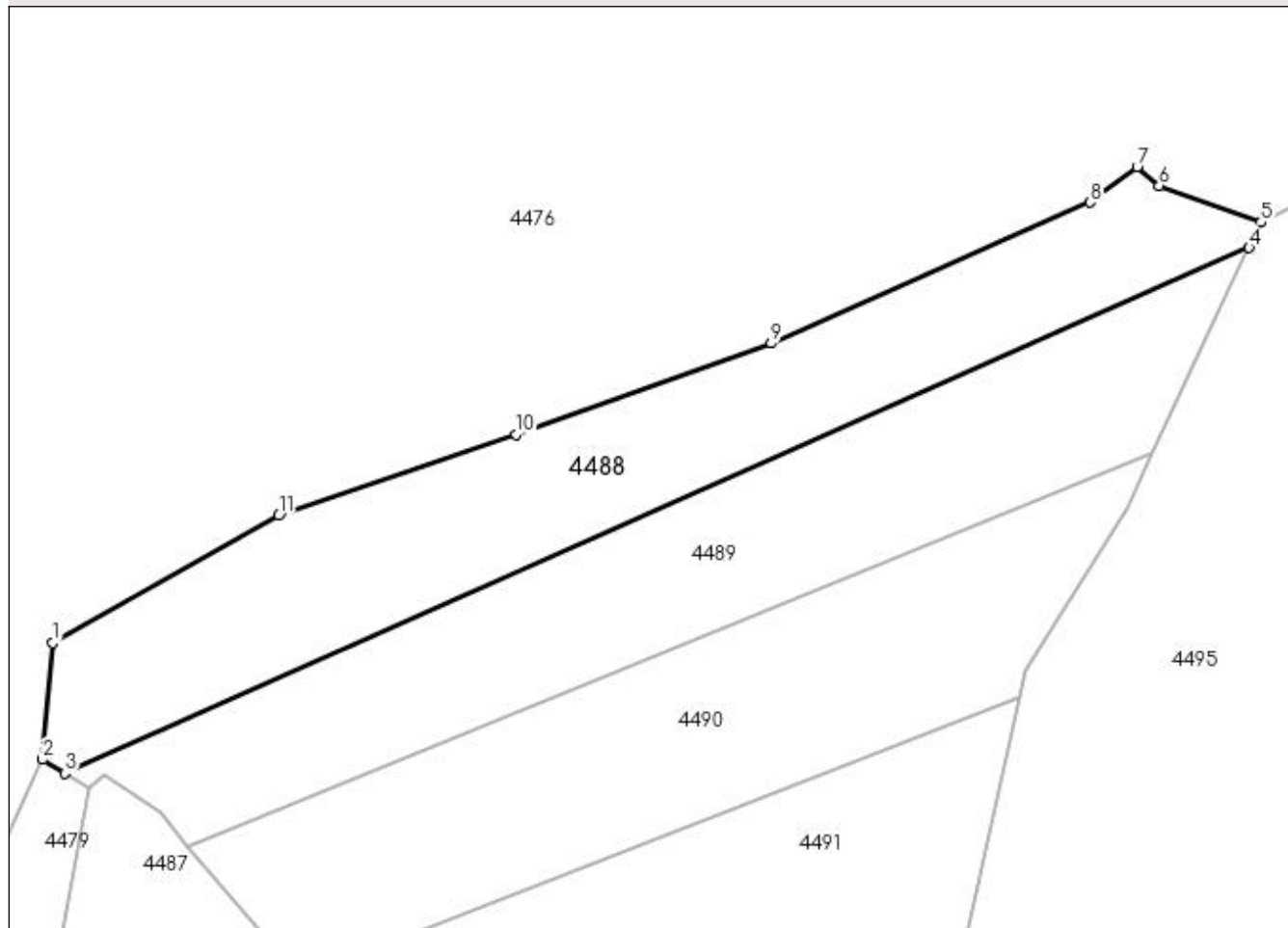
Anexa Nr. 1 La Partea I

Teren

Nr cadastral	Suprafața (mp)*	Observații / Referințe
	10.000	U.P. III, U.A. 170

* Suprafața este determinată în planul de proiecție Stereo 70.

DETALII LINIARE IMOBIL



Date referitoare la teren

Crt	Categorie folosință	Intra vilan	Suprafața (mp)	Tarla	Parcelă	Nr. topo	Observații / Referințe
1	padure	NU	10.000	-	-	-	

Lungime Segmente

1) Valorile lungimilor segmentelor sunt obținute din proiecție în plan.

Punct început	X / Y	Punct sfârșit	X / Y	Lungime segment (** (m)
1	525.631,859 664.849,702	2	525.629,215 664.820,023	29.797
2	525.629,215 664.820,023	3	525.634,885 664.816,466	6.693
3	525.634,885 664.816,466	4	525.936,634 664.950,428	330.149
4	525.936,634 664.950,428	5	525.939,671 664.956,881	7.132
5	525.939,671 664.956,881	6	525.913,696 664.966,153	27.58

Punct început	X / Y	Punct sfârșit	X / Y	Lungime segment (** (m)
6	525.913,696 664.966,153	7	525.908,13 664.970,974	7.364
7	525.908,13 664.970,974	8	525.896,154 664.961,958	14.99
8	525.896,154 664.961,958	9	525.814,914 664.926,035	88.828
9	525.814,914 664.926,035	10	525.749,828 664.902,859	69.089
10	525.749,828 664.902,859	11	525.689,413 664.882,16	63.863
11	525.689,413 664.882,16	1	525.631,859 664.849,702	66.076

** Lungimile segmentelor sunt determinate în planul de proiecție Stereo 70 și sunt rotunjite la 1 milimetru.

*** Distanța dintre puncte este formată din segmente cumulate ce sunt mai mici decât valoarea 1 milimetru.

**DATE DESPRE IMOBILUL NR. 4489**

Oficiul de Cadastru și Publicitate Imobiliară SUCEAVA
Biroul de Cadastru și Publicitate Imobiliară Campulung Moldovenesc

A. Partea I. Descrierea imobilului

TEREN Extravilan

Adresa: Jud. Suceava, Loc numit Mestecanis

Nr. Crt	Nr cadastral Nr. topografic	Suprafața* (mp)	Observații / Referințe
A1		10.000	Sector cadastral:83 Teren neimprejmuit; U.P. III, U.A. 170

B. Partea II. Proprietari și acte

Inscrieri privitoare la dreptul de proprietate și alte drepturi reale		Referințe
4489 / 18/12/2022		
Act Administrativ nr. Titlu de proprietate nr. 317, din 15/11/1993 emis de Comisia Județeană Suceava;		
B1	Intabulare, drept de PROPRIETATE, dobandit prin Reconstituire, cota actuala 1/1 1) HAU ELEONORA, LIPSĂ CNP	A1

C. Partea III. SARCINI .

Inscrieri privind dezmembramintele dreptului de proprietate, drepturi reale de garanție și sarcini	Referințe
NU SUNT	

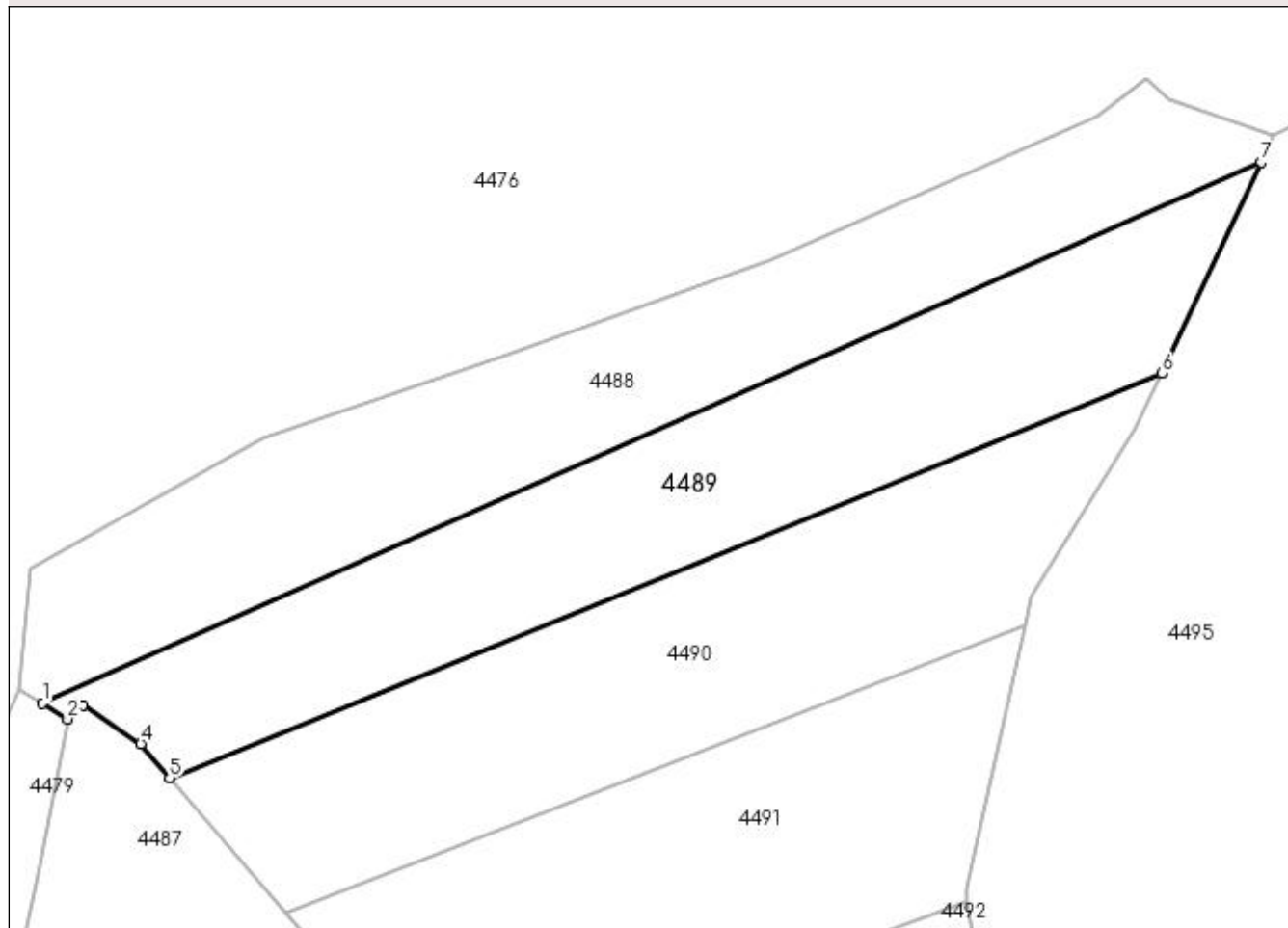
Anexa Nr. 1 La Partea I

Teren

Nr cadastral	Suprafața (mp)*	Observații / Referințe
	10.000	U.P. III, U.A. 170

* Suprafața este determinată în planul de proiecție Stereo 70.

DETALII LINIARE IMOBIL



Date referitoare la teren

Crt	Categorie folosință	Intra vilan	Suprafața (mp)	Tarla	Parcelă	Nr. topo	Observații / Referințe
1	padure	NU	10.000	-	-	-	

Lungime Segmente

1) Valorile lungimilor segmentelor sunt obținute din proiecție în plan.

Punct început	X / Y	Punct sfârșit	X / Y	Lungime segment (** (m)
1	525.634,885 664.816,466	2	525.641,066 664.812,536	7.325
2	525.641,066 664.812,536	3	525.644,854 664.815,932	5.087
3	525.644,854 664.815,932	4	525.659,203 664.806,363	17.247
4	525.659,203 664.806,363	5	525.666,373 664.797,893	11.097
5	525.666,373 664.797,893	6	525.912,059 664.898,214	265.379

Punct început	X / Y	Punct sfârșit	X / Y	Lungime segment (** (m)
6	525.912,059 664.898,214	7	525.936,634 664.950,428	57.708
7	525.936,634 664.950,428	1	525.634,885 664.816,466	330.149

** Lungimile segmentelor sunt determinate în planul de proiecție Stereo 70 și sunt rotunjite la 1 milimetru.

*** Distanța dintre puncte este formată din segmente cumulate ce sunt mai mici decât valoarea 1 milimetru.

**DATE DESPRE IMOBILUL NR. 4490**

Oficiul de Cadastru și Publicitate Imobiliară SUCEAVA
 Biroul de Cadastru și Publicitate Imobiliară Campulung Moldovenesc

A. Partea I. Descrierea imobilului

TEREN Extravilan

Adresa: Jud. Suceava, Loc numit Mestecanis

Nr. Crt	Nr cadastral Nr. topografic	Suprafața* (mp)	Observații / Referințe
A1		10.001	Sector cadastral:83 Teren neimprejmuit;

B. Partea II. Proprietari și acte

Inscrieri privitoare la dreptul de proprietate și alte drepturi reale		Referințe
4490 / 18/12/2022		
Act Normativ nr. Lege nr. 7, din 13/03/1996 emis de Parlamentul României;		
B1	Inscrierea provizorie, drept de PROPRIETATE, dobandit prin Lege, cota actuala 1/1 1) COMUNA POJORÂTA, CIF:4441425	A1

C. Partea III. SARCINI .

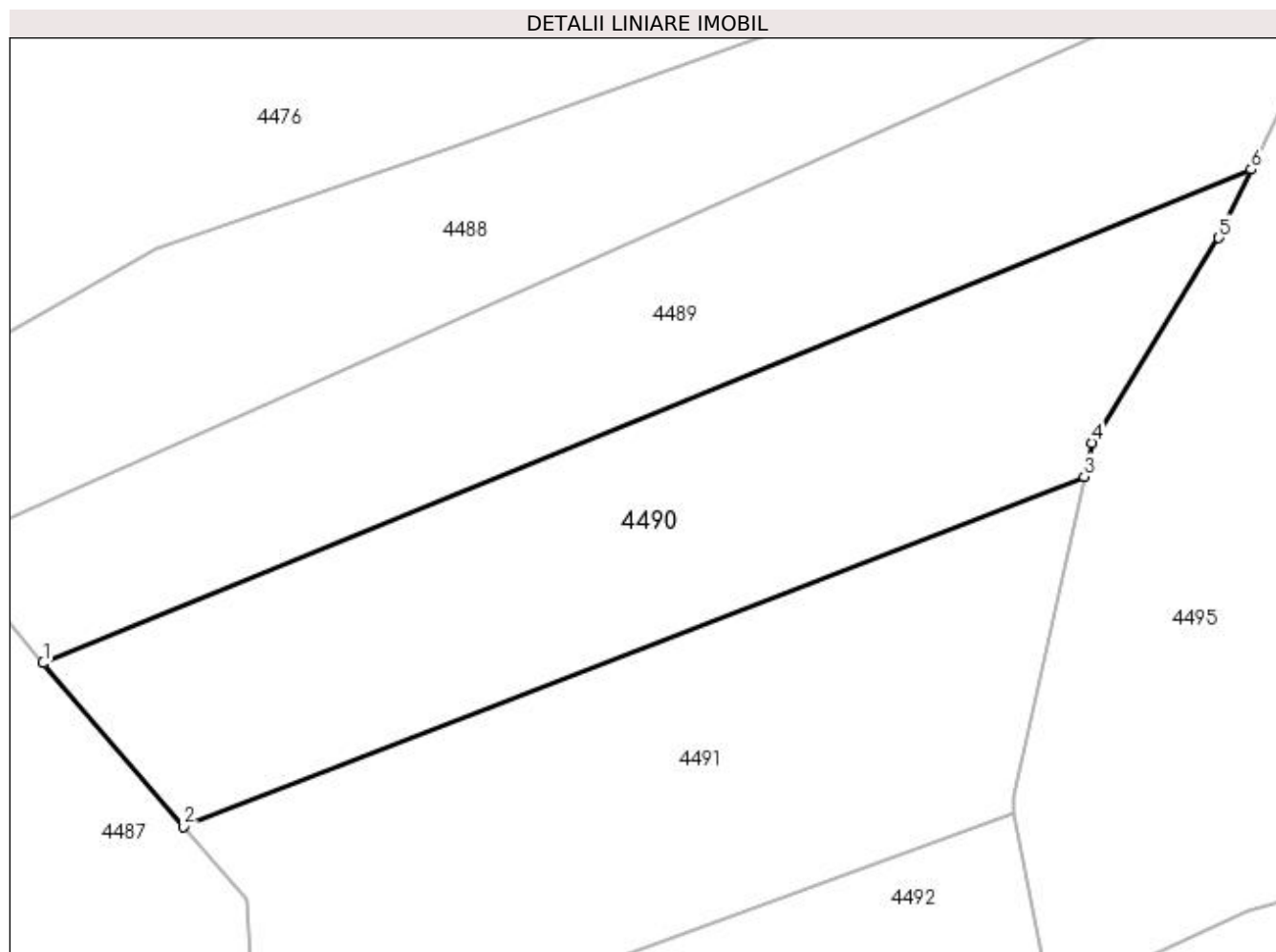
Inscrieri privind dezmembramintele dreptului de proprietate, drepturi reale de garanție și sarcini	Referințe
NU SUNT	

Anexa Nr. 1 La Partea I

Teren

Nr cadastral	Suprafața (mp)*	Observații / Referințe
	10.001	

* Suprafața este determinată în planul de proiecție Stereo 70.



Date referitoare la teren

Crt	Categorie folosință	Intra vilan	Suprafața (mp)	Tarla	Parcelă	Nr. topo	Observații / Referințe
1	padure	NU	10.001	-	-	-	

Lungime Segmente

1) Valorile lungimilor segmentelor sunt obținute din proiecție în plan.

Punct început	X / Y	Punct sfârșit	X / Y	Lungime segment (** (m)
1	525.666,373 664.797,893	2	525.694,963 664.764,678	43.825
2	525.694,963 664.764,678	3	525.878,092 664.835,764	196.442
3	525.878,092 664.835,764	4	525.879,697 664.842,68	7.1
4	525.879,697 664.842,68	5	525.905,512 664.884,305	48.98
5	525.905,512 664.884,305	6	525.912,059 664.898,214	15.373

Punct început	X / Y	Punct sfârșit	X / Y	Lungime segment (** (m)
6	525.912,059 664.898,214	1	525.666,373 664.797,893	265.379

** Lungimile segmentelor sunt determinate în planul de proiecție Stereo 70 și sunt rotunjite la 1 milimetru.

*** Distanța dintre puncte este formată din segmente cumulate ce sunt mai mici decât valoarea 1 milimetru.

**DATE DESPRE IMOBILUL NR. 4491**

Oficiul de Cadastru și Publicitate Imobiliară SUCEAVA
 Biroul de Cadastru și Publicitate Imobiliară Campulung Moldovenesc

A. Partea I. Descrierea imobilului

TEREN Extravilan

Adresa: Jud. Suceava, Loc numit Mestecanis

Nr. Crt	Nr cadastral Nr. topografic	Suprafața* (mp)	Observații / Referințe
A1		10.000	Sector cadastral:83 Teren neimprejmuit; U.P. III, U.A. 170

B. Partea II. Proprietari și acte

Inscrieri privitoare la dreptul de proprietate și alte drepturi reale		Referințe
4491 / 18/12/2022		
Act Administrativ nr. Titlu de proprietate nr. 301, din 15/11/1993 emis de Comisia Județeană Suceava;		
B1	Intabulare, drept de PROPRIETATE, dobandit prin Reconstituire, cota actuala 1/1 1) HAU M. IOAN, LIPSĂ CNP	A1

C. Partea III. SARCINI .

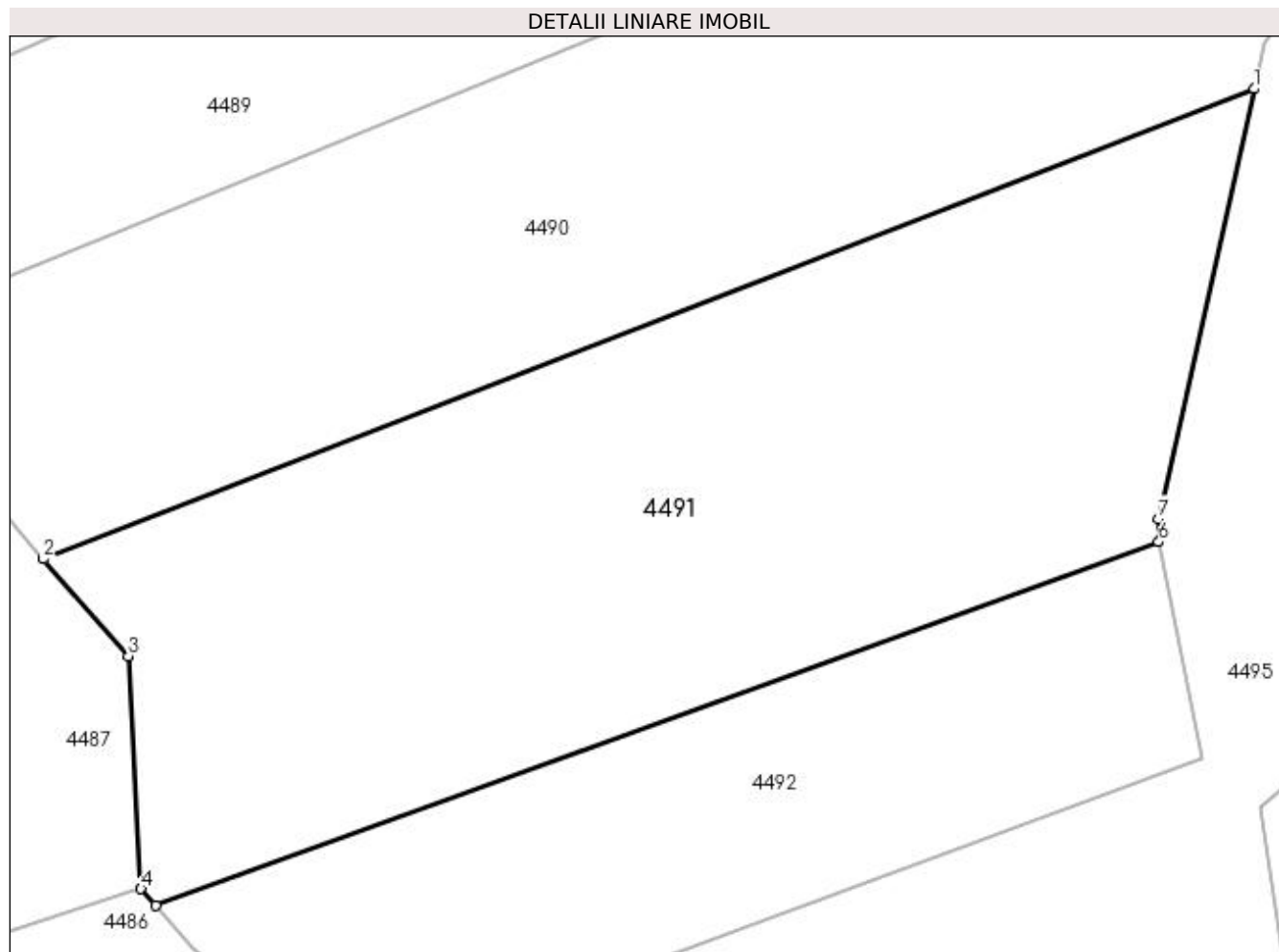
Inscrieri privind dezmembramintele dreptului de proprietate, drepturi reale de garanție și sarcini	Referințe
NU SUNT	

Anexa Nr. 1 La Partea I

Teren

Nr cadastral	Suprafața (mp)*	Observații / Referințe
	10.000	U.P. III, U.A. 170

* Suprafața este determinată în planul de proiecție Stereo 70.



Date referitoare la teren

Crt	Categorie folosință	Intra vilan	Suprafața (mp)	Tarla	Parcelă	Nr. topo	Observații / Referințe
1	padure	NU	10.000	-	-	-	

Lungime Segmente

1) Valorile lungimilor segmentelor sunt obținute din proiecție în plan.

Punct început	X / Y	Punct sfârșit	X / Y	Lungime segment (** (m)
1	525.878,092 664.835,764	2	525.694,963 664.764,678	196.442
2	525.694,963 664.764,678	3	525.707,874 664.749,974	19.568
3	525.707,874 664.749,974	4	525.709,762 664.714,781	35.244
4	525.709,762 664.714,781	5	525.711,93 664.712,302	3.293
5	525.711,93 664.712,302	6	525.863,695 664.767,218	161.395

Punct început	X / Y	Punct sfârșit	X / Y	Lungime segment (** (m)
6	525.863,695 664.767,218	7	525.863,631 664.770,733	3.516
7	525.863,631 664.770,733	1	525.878,092 664.835,764	66.619

** Lungimile segmentelor sunt determinate în planul de proiecție Stereo 70 și sunt rotunjite la 1 milimetru.

*** Distanța dintre puncte este formată din segmente cumulate ce sunt mai mici decât valoarea 1 milimetru.

**DATE DESPRE IMOBILUL NR. 4492**

Oficiul de Cadastru și Publicitate Imobiliară SUCEAVA
Biroul de Cadastru și Publicitate Imobiliară Campulung Moldovenesc

A. Partea I. Descrierea imobilului

TEREN Extravilan

Adresa: Jud. Suceava, Loc numit Mestecanis

Nr. Crt	Nr cadastral Nr. topografic	Suprafața* (mp)	Observații / Referințe
A1		5.000	Sector cadastral:83 Teren neimprejmuit; U.P. III, U.A. 170

B. Partea II. Proprietari și acte

Inscrieri privitoare la dreptul de proprietate și alte drepturi reale		Referințe
4492 / 18/12/2022		
Act Administrativ nr. Titlu de proprietate nr. 389, din 15/11/1993 emis de Comisia Județeană Suceava;		
B1	Intabulare, drept de PROPRIETATE, dobândit prin Reconstituire, cota actuala 1/1 1) HARIUC FELICIAN, LIPSĂ CNP 2) HARIUC ROZALEA, LIPSĂ CNP 3) HARIUC VIOREL, LIPSĂ CNP 4) HARIUC Z., LIPSĂ CNP	A1

C. Partea III. SARCINI .

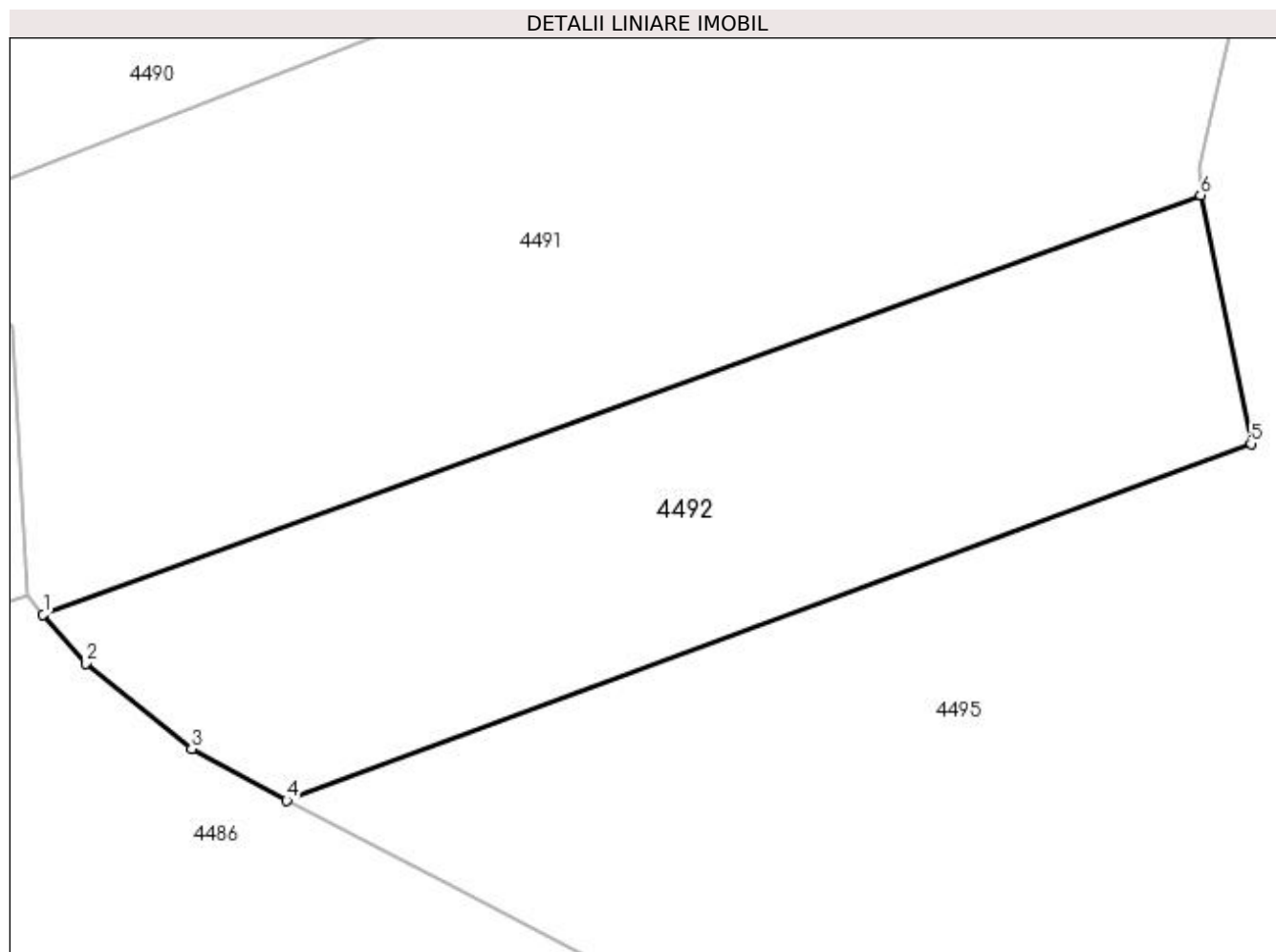
Inscrieri privind dezmembramintele dreptului de proprietate, drepturi reale de garanție și sarcini	Referințe
NU SUNT	

Anexa Nr. 1 La Partea I

Teren

Nr cadastral	Suprafața (mp)*	Observații / Referințe
	5.000	U.P. III, U.A. 170

* Suprafața este determinată în planul de proiecție Stereo 70.



Date referitoare la teren

Crt	Categorie folosință	Intravilan	Suprafața (mp)	Tarla	Parcelă	Nr. topo	Observații / Referințe
1	padure	NU	5.000	-	-	-	

Lungime Segmente

1) Valorile lungimilor segmentelor sunt obținute din proiecție în plan.

Punct început	X / Y	Punct sfârșit	X / Y	Lungime segment (** (m)
1	525.711,93 664.712,302	2	525.717,516 664.705,913	8.487
2	525.717,516 664.705,913	3	525.731,407 664.694,668	17.872
3	525.731,407 664.694,668	4	525.743,872 664.687,892	14.188
4	525.743,872 664.687,892	5	525.870,31 664.734,652	134.808
5	525.870,31 664.734,652	6	525.863,695 664.767,218	33.231

Punct început	X / Y	Punct sfârșit	X / Y	Lungime segment (** (m)
6	525.863,695 664.767,218	1	525.711,93 664.712,302	161.395

** Lungimile segmentelor sunt determinate în planul de proiecție Stereo 70 și sunt rotunjite la 1 milimetru.

*** Distanța dintre puncte este formată din segmente cumulate ce sunt mai mici decât valoarea 1 milimetru.

**DATE DESPRE IMOBILUL NR. 4493**

Oficiul de Cadastru și Publicitate Imobiliară SUCEAVA
 Biroul de Cadastru și Publicitate Imobiliară Campulung Moldovenesc

A. Partea I. Descrierea imobilului

TEREN Extravilan

Adresa: Jud. Suceava, Loc numit Mestecanis

Nr. Crt	Nr cadastral Nr. topografic	Suprafața* (mp)	Observații / Referințe
A1	31242	31.329	Sector cadastral:83 Teren neimprejmuit; Provenit din CF 31242, nr. cad. 31242

B. Partea II. Proprietari și acte

Inscrieri privitoare la dreptul de proprietate și alte drepturi reale		Referințe
13538 / 28/08/2014		
Act Normativ nr. Legea nr. 17, din 07/03/2014 emis de Parlamentul României;		
B1	Imobil aflat sub incidenta art.3 alin.(1) din Legea 17/2014	A1
9486 / 07/06/2022		
Act Notarial nr. 661, din 06/06/2022 emis de Paziuc Camelia;		
B2	Intabulare, drept de PROPRIETATE bun comun in dev. cu titlu de cumparare, dobandit prin Conventie, cota actuala 1/1	A1
	1) STANCIUC GEANINA TEODORA, LIPSĂ CNP	
	2) STANCIUC IOSIF	

C. Partea III. SARCINI .

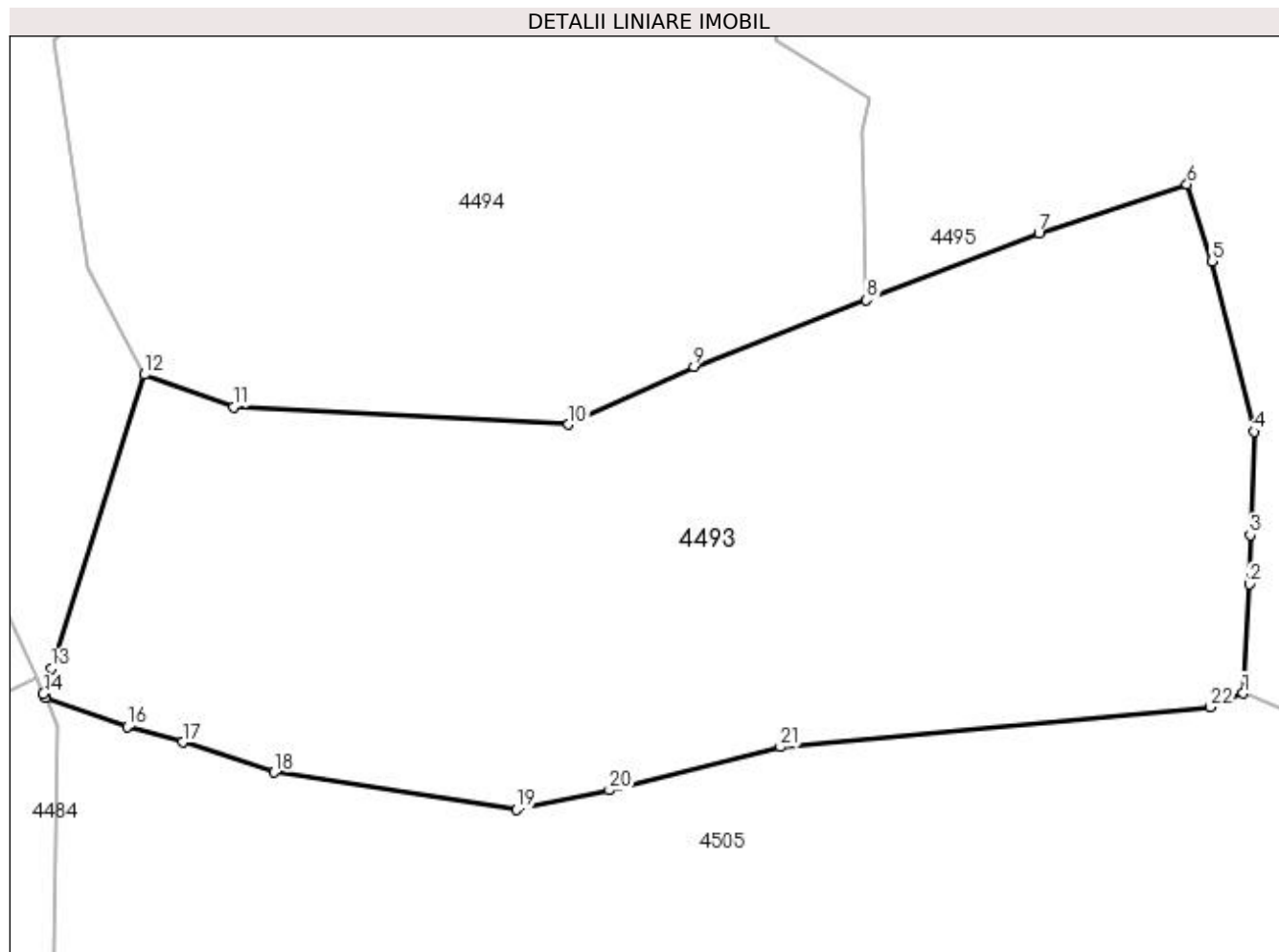
Inscrieri privind dezmembramintele dreptului de proprietate, drepturi reale de garanție și sarcini	Referințe
NU SUNT	

Anexa Nr. 1 La Partea I

Teren

Nr cadastral	Suprafața (mp)*	Observații / Referințe
31242	31.329	Provenit din CF 31242, nr. cad. 31242

* Suprafața este determinată în planul de proiecție Stereo 70.



Date referitoare la teren

Crt	Categorie folosință	Intra vilan	Suprafața (mp)	Tarla	Parcelă	Nr. topo	Observații / Referințe
1	pasune	NU	31.329	-	-	-	

Lungime Segmente

1) Valorile lungimilor segmentelor sunt obținute din proiecție în plan.

Punct început	X / Y	Punct sfârșit	X / Y	Lungime segment (** (m)
1	526.184,071 664.559,518	2	526.185,644 664.587,543	28.069
3	526.185,893 664.600,142	4	526.186,869 664.626,594	26.47
5	526.176,054 664.670,289	6	526.169,698 664.689,986	20.697
7	526.131,719 664.677,424	8	526.087,493 664.660,321	47.418
9	526.043,267 664.643,217	10	526.011,195 664.628,453	35.307

Punct început	X / Y	Punct sfârșit	X / Y	Lungime segment (** (m)
2	526.185,644 664.587,543	3	526.185,893 664.600,142	12.601
4	526.186,869 664.626,594	5	526.176,054 664.670,289	45.014
6	526.169,698 664.689,986	7	526.131,719 664.677,424	40.003
8	526.087,493 664.660,321	9	526.043,267 664.643,217	47.418
10	526.011,195 664.628,453	11	525.925,333 664.632,975	85.981

Punct început	X / Y	Punct sfârșit	X / Y	Lungime segment (** (m)
11	525.925,333 664.632,975	12	525.902,409 664.641,22	24.362
13	525.878,545 664.565,99	14	525.876,482 664.559,488	6.821
15	525.877,023 664.558,31	16	525.897,988 664.550,906	22.234
17	525.912,211 664.547,043	18	525.935,723 664.539,267	24.764
19	525.997,862 664.529,734	20	526.021,57 664.534,72	24.227
21	526.065,446 664.545,772	22	526.175,654 664.555,972	110.679

Punct început	X / Y	Punct sfârșit	X / Y	Lungime segment (** (m)
12	525.902,409 664.641,22	13	525.878,545 664.565,99	78.924
14	525.876,482 664.559,488	15	525.877,023 664.558,31	1.296
16	525.897,988 664.550,906	17	525.912,211 664.547,043	14.738
18	525.935,723 664.539,267	19	525.997,862 664.529,734	62.866
20	526.021,57 664.534,72	21	526.065,446 664.545,772	45.247
22	526.175,654 664.555,972	1	526.184,071 664.559,518	9.133

** Lungimile segmentelor sunt determinate în planul de proiecție Stereo 70 și sunt rotunjite la 1 milimetru.

*** Distanța dintre puncte este formată din segmente cumulate ce sunt mai mici decât valoarea 1 milimetru.

**DATE DESPRE IMOBILUL NR. 4494**

Oficiul de Cadastru și Publicitate Imobiliară SUCEAVA
Biroul de Cadastru și Publicitate Imobiliară Campulung Moldovenesc

A. Partea I. Descrierea imobilului

TEREN Extravilan

Adresa: Jud. Suceava, Loc numit Mestecanis

Nr. Crt	Nr cadastral Nr. topografic	Suprafața* (mp)	Observații / Referințe
A1		22.390	Sector cadastral:83 Teren neimprejmit;

B. Partea II. Proprietari și acte

Inscrieri privitoare la dreptul de proprietate și alte drepturi reale		Referințe
4494 / 18/12/2022		
Act Normativ nr. Lege nr. 7, din 13/03/1996 emis de Parlamentul României;		
B1	Intabulare, drept de PROPRIETATE, dobândit prin Lege, cota actuala 1/1 1) NEIDENTIFICAT NEIDENTIFICAT	A1
Act Administrativ nr. Adeverință nr. 1347, din 24/10/2022 emis de Primăria Comunei Pojorâta;		
B2	Se notează posesia faptică în favoarea lui 1) LUCĂU DRAGOȘ	A1

C. Partea III. SARCINI .

Inscrieri privind dezmembramintele dreptului de proprietate, drepturi reale de garanție și sarcini	Referințe
NU SUNT	

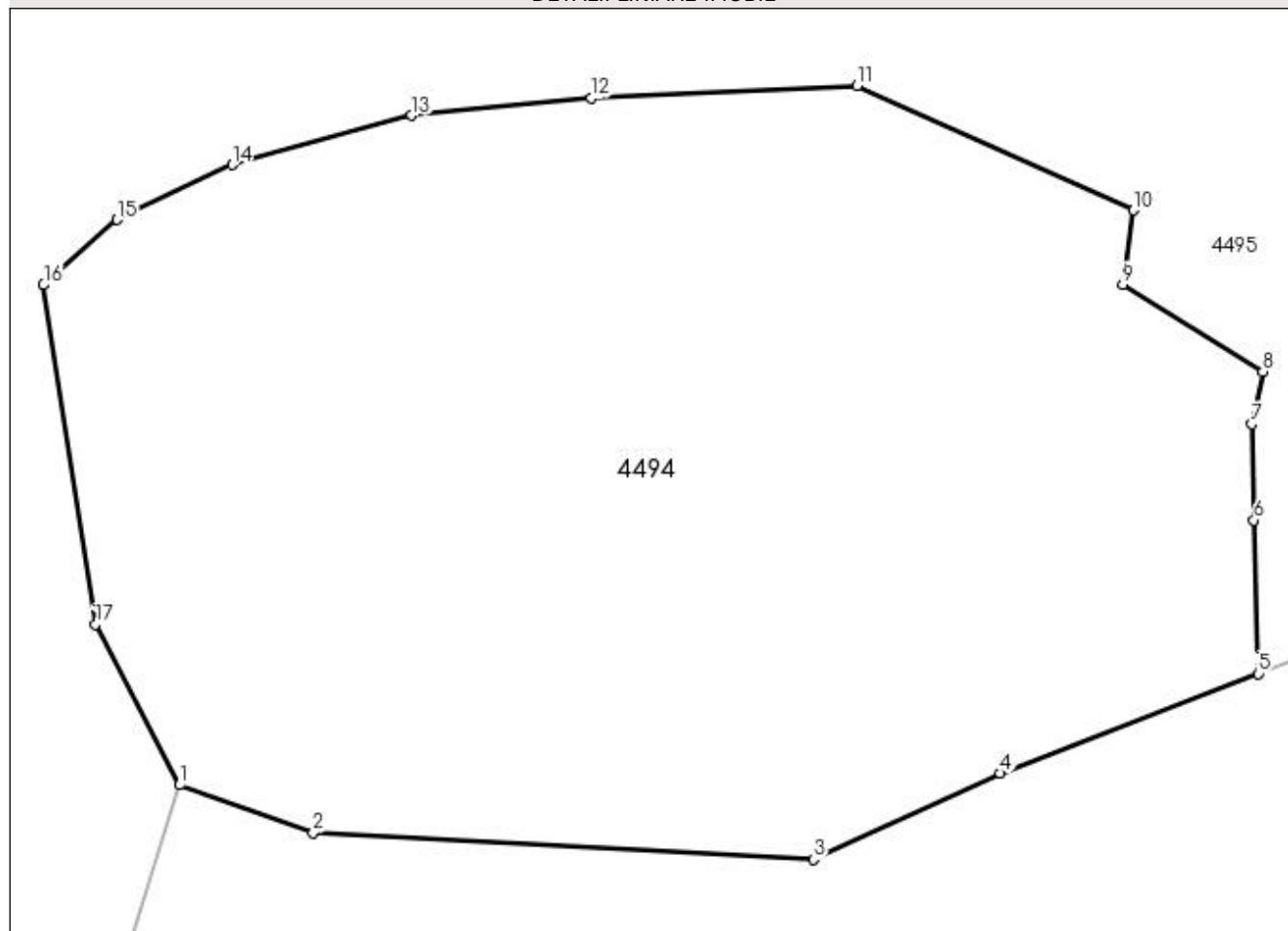
Anexa Nr. 1 La Partea I

Teren

Nr cadastral	Suprafața (mp)*	Observații / Referințe
	22.390	

* Suprafața este determinată în planul de proiecție Stereo 70.

DETALII LINIARE IMOBIL



Date referitoare la teren

Crt	Categorie folosință	Intra vilan	Suprafața (mp)	Tarla	Parcelă	Nr. topo	Observații / Referințe
1	pasune	NU	22.390	-	-	-	

Lungime Segmente

1) Valorile lungimilor segmentelor sunt obținute din proiecție în plan.

Punct început	X / Y	Punct sfârșit	X / Y	Lungime segment (** (m)
1	525.902,409 664.641,22	2	525.925,333 664.632,975	24.362
2	525.925,333 664.632,975	3	526.011,195 664.628,453	85.981
3	526.011,195 664.628,453	4	526.043,267 664.643,217	35.307
4	526.043,267 664.643,217	5	526.087,493 664.660,321	47.418
5	526.087,493 664.660,321	6	526.086,806 664.686,627	26.315

Punct început	X / Y	Punct sfârșit	X / Y	Lungime segment (** (m)
6	526.086,806 664.686,627	7	526.086,426 664.703,132	16.509
7	526.086,426 664.703,132	8	526.088,325 664.712,124	9.19
8	526.088,325 664.712,124	9	526.064,27 664.727,118	28.345
9	526.064,27 664.727,118	10	526.066,103 664.739,83	12.843
10	526.066,103 664.739,83	11	526.018,707 664.761,135	51.964
11	526.018,707 664.761,135	12	525.973,007 664.759,034	45.748
12	525.973,007 664.759,034	13	525.942,273 664.756,06	30.878
13	525.942,273 664.756,06	14	525.911,44 664.747,609	31.97
14	525.911,44 664.747,609	15	525.891,731 664.738,184	21.847
15	525.891,731 664.738,184	16	525.879,076 664.727,004	16.886
16	525.879,076 664.727,004	17	525.887,968 664.668,765	58.914
17	525.887,968 664.668,765	1	525.902,409 664.641,22	31.101

** Lungimile segmentelor sunt determinate în planul de proiecție Stereo 70 și sunt rotunjite la 1 milimetru.

*** Distanța dintre puncte este formată din segmente cumulate ce sunt mai mici decât valoarea 1 milimetru.

**DATE DESPRE IMOBILUL NR. 4495**

Oficiul de Cadastru și Publicitate Imobiliară SUCEAVA
 Biroul de Cadastru și Publicitate Imobiliară Campulung Moldovenesc

A. Partea I. Descrierea imobilului

TEREN Extravilan

Adresa: Jud. Suceava, Loc numit Mestecanis

Nr. Crt	Nr cadastral Nr. topografic	Suprafața* (mp)	Observații / Referințe
A1		94.286	Sector cadastral:83 Teren neimprejmuit;

B. Partea II. Proprietari și acte

Inscrieri privitoare la dreptul de proprietate și alte drepturi reale		Referințe
4495 / 18/12/2022		
Act Normativ nr. Lege nr. 7, din 13/03/1996 emis de Parlamentul României;		
B1	Inscrierea provizorie, drept de PROPRIETATE, dobândit prin Lege, cota actuala 1/1 1) COMUNA POJORÂTA, CIF:4441425	A1

C. Partea III. SARCINI .

Inscrieri privind dezmembramintele dreptului de proprietate, drepturi reale de garanție și sarcini	Referințe
NU SUNT	

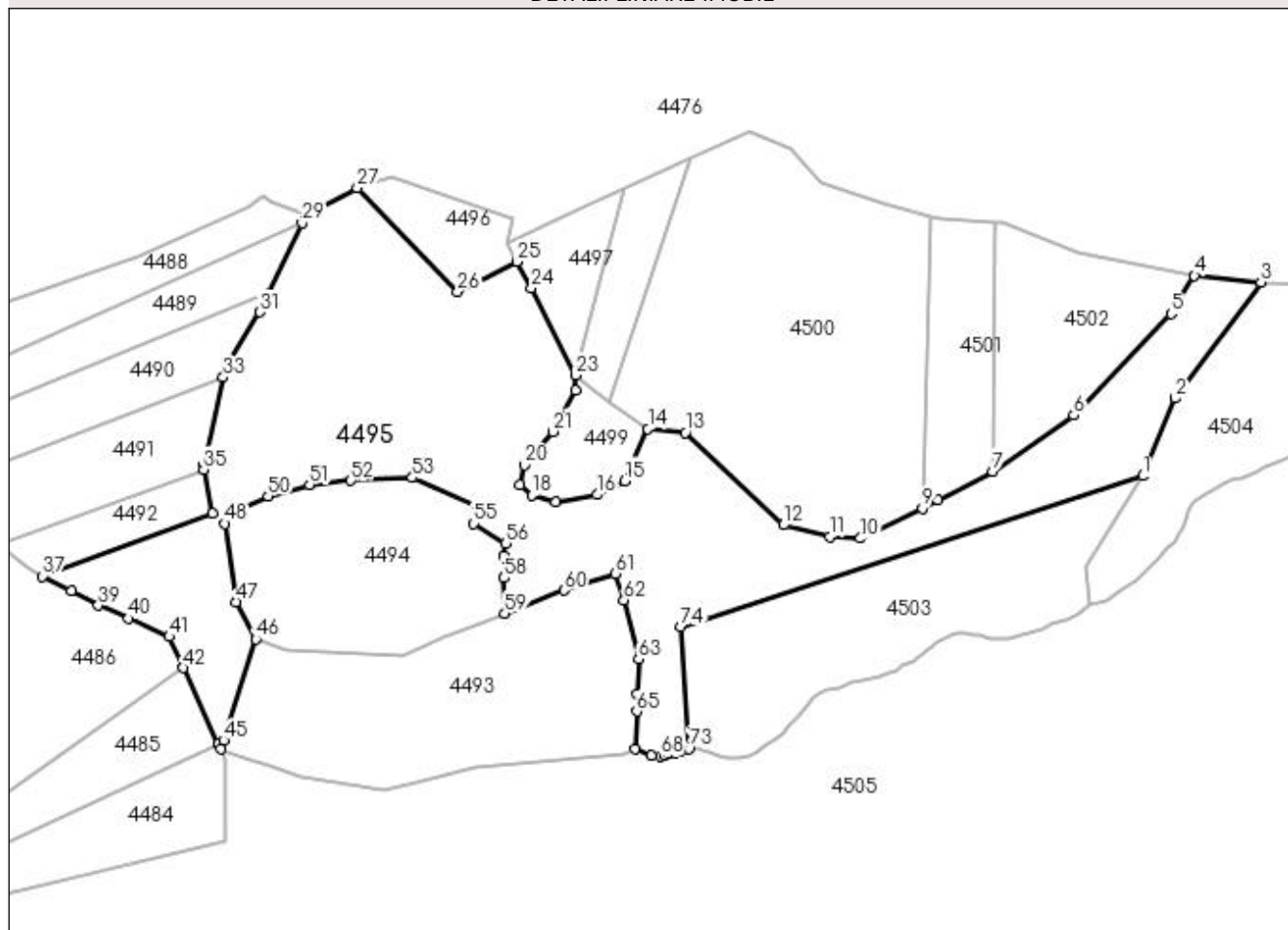
Anexa Nr. 1 La Partea I

Teren

Nr cadastral	Suprafața (mp)*	Observații / Referințe
	94.286	

* Suprafața este determinată în planul de proiecție Stereo 70.

DETALII LINIARE IMOBIL



Date referitoare la teren

Crt	Categorie folosință	Intravilan	Suprafața (mp)	Tarla	Parcelă	Nr. topo	Observații / Referințe
1	padure	NU	10.739	-	-	-	
2	pasune	NU	83.547	-	-	-	

Lungime Segmente

1) Valorile lungimilor segmentelor sunt obținute din proiecție în plan.

Punct început	X / Y	Punct sfârșit	X / Y	Lungime segment	Punct început	X / Y	Punct sfârșit	X / Y	Lungime segment	Punct început	X / Y	Punct sfârșit	X / Y	Lungime segment
1	526.561,532 664.762,478	2	526.585,855 664.820,169	62.609	2	526.585,855 664.820,169	3	526.649,529 664.906,396	107.189	3	526.649,529 664.906,396	4	526.600,176 664.911,217	49.588
4	526.600,176 664.911,217	5	526.582,673 664.883,049	33.163	5	526.582,673 664.883,049	6	526.510,446 664.807,54	104.491	6	526.510,446 664.807,54	7	526.450,107 664.765,873	73.328
7	526.450,107 664.765,873	8	526.409,532 664.744,528	45.847	8	526.409,532 664.744,528	9	526.397,77 664.738,534	13.201	9	526.397,77 664.738,534	10	526.351,729 664.716,086	51.222
10	526.351,729 664.716,086	11	526.328,898 664.717,331	22.865	11	526.328,898 664.717,331	12	526.294,445 664.726,044	35.538	12	526.294,445 664.726,044	13	526.221,665 664.794,619	99.997
13	526.221,665 664.794,619	14	526.193,853 664.797,523	27.963	14	526.193,853 664.797,523	15	526.176,419 664.758,939	42.34	15	526.176,419 664.758,939	16	526.156,079 664.748,566	22.832

Punct început	X / Y	Punct sfârșit	X / Y	Lungime segment	Punct început	X / Y	Punct sfârșit	X / Y	Lungime segment	Punct început	X / Y	Punct sfârșit	X / Y	Lungime segment
16	526.156,079 664.748,566	17	526.125,361 664.743,173	31.188	17	526.125,361 664.743,173	18	526.107,576 664.748,342	18.521	18	526.107,576 664.748,342	19	526.098,755 664.755,655	11.458
19	526.098,755 664.755,655	20	526.102,116 664.770,555	15.274	20	526.102,116 664.770,555	21	526.123,265 664.795,449	32.665	21	526.123,265 664.795,449	22	526.139,89 664.826,15	34.913
22	526.139,89 664.826,15	23	526.139,89 664.837,352	11.202	23	526.139,89 664.837,352	24	526.107,406 664.902,22	72.547	24	526.107,406 664.902,22	25	526.096,358 664.921,814	22.494
25	526.096,358 664.921,814	26	526.052,334 664.899,534	49.341	26	526.052,334 664.899,534	27	525.977,75 664.976,454	107.142	27	525.977,75 664.976,454	28	525.939,671 664.956,881	42.815
28	525.939,671 664.956,881	29	525.936,634 664.950,428	7.132	29	525.936,634 664.950,428	30	525.912,059 664.898,214	57.708	30	525.912,059 664.898,214	31	525.905,512 664.884,305	15.373
31	525.905,512 664.884,305	32	525.879,697 664.842,68	48.98	32	525.879,697 664.842,68	33	525.878,092 664.835,764	7.1	33	525.878,092 664.835,764	34	525.863,631 664.770,733	66.619
34	525.863,631 664.770,733	35	525.863,695 664.767,218	3.516	35	525.863,695 664.767,218	36	525.870,31 664.734,652	33.231	36	525.870,31 664.734,652	37	525.743,872 664.687,892	134.808
37	525.743,872 664.687,892	38	525.765,141 664.676,808	23.984	38	525.765,141 664.676,808	39	525.785,316 664.666,225	22.782	39	525.785,316 664.666,225	40	525.807,806 664.656,634	24.45
40	525.807,806 664.656,634	41	525.838,11 664.642,96	33.246	41	525.838,11 664.642,96	42	525.848,72 664.619,87	25.411	42	525.848,72 664.619,87	43	525.874,69 664.563,39	62.165
43	525.874,69 664.563,39	44	525.876,482 664.559,488	4.294	44	525.876,482 664.559,488	45	525.878,545 664.565,99	6.821	45	525.878,545 664.565,99	46	525.902,409 664.641,22	78.924
46	525.902,409 664.641,22	47	525.887,968 664.668,765	31.101	47	525.887,968 664.668,765	48	525.879,076 664.727,004	58.914	48	525.879,076 664.727,004	49	525.891,731 664.738,184	16.886
49	525.891,731 664.738,184	50	525.911,44 664.747,609	21.847	50	525.911,44 664.747,609	51	525.942,273 664.756,06	31.97	51	525.942,273 664.756,06	52	525.973,007 664.759,034	30.878
52	525.973,007 664.759,034	53	526.018,707 664.761,135	45.748	53	526.018,707 664.761,135	54	526.066,103 664.739,83	51.964	54	526.066,103 664.739,83	55	526.064,27 664.727,118	12.843
55	526.064,27 664.727,118	56	526.088,325 664.712,124	28.345	56	526.088,325 664.712,124	57	526.086,426 664.703,132	9.19	57	526.086,426 664.703,132	58	526.086,806 664.686,627	16.509
58	526.086,806 664.686,627	59	526.087,493 664.660,321	26.315	59	526.087,493 664.660,321	60	526.131,719 664.677,424	47.418	60	526.131,719 664.677,424	61	526.169,698 664.689,986	40.003
61	526.169,698 664.689,986	62	526.176,054 664.670,289	20.697	62	526.176,054 664.670,289	63	526.186,869 664.626,594	45.014	63	526.186,869 664.626,594	64	526.185,893 664.600,142	26.47
64	526.185,893 664.600,142	65	526.185,644 664.587,543	12.601	65	526.185,644 664.587,543	66	526.184,071 664.559,518	28.069	66	526.184,071 664.559,518	67	526.196,492 664.554,646	13.342
67	526.196,492 664.554,646	68	526.203,107 664.554,117	6.636	68	526.203,107 664.554,117	69	526.206,282 664.554,382	3.186	69	526.206,282 664.554,382	70	526.209,923 664.556,0	3.984
70	526.209,923 664.556,0	71	526.214,249 664.556,903	4.419	71	526.214,249 664.556,903	72	526.218,059 664.558,173	4.016	72	526.218,059 664.558,173	73	526.224,197 664.559,655	6.314
73	526.224,197 664.559,655	74	526.218,32 664.650,056	90.592	74	526.218,32 664.650,056	1	526.561,532 664.762,478	361.155					

** Lungimile segmentelor sunt determinate în planul de proiecție Stereo 70 și sunt rotunjite la 1 milimetru.

*** Distanța dintre puncte este formată din segmente cumulate ce sunt mai mici decât valoarea 1 milimetru.

**DATE DESPRE IMOBILUL NR. 4496**

Oficiul de Cadastru și Publicitate Imobiliară SUCEAVA
 Biroul de Cadastru și Publicitate Imobiliară Campulung Moldovenesc

A. Partea I. Descrierea imobilului

TEREN Extravilan

Adresa: Jud. Suceava, Loc numit Mestecanis

Nr. Crt	Nr cadastral Nr. topografic	Suprafața* (mp)	Observații / Referințe
A1		5.000	Sector cadastral:83 Teren neimprejmuit; U.P. III, U.A. 169D

B. Partea II. Proprietari și acte

Inscrieri privitoare la dreptul de proprietate și alte drepturi reale		Referințe
4496 / 18/12/2022		
Act Administrativ nr. Titlu de proprietate nr. 440, din 16/11/1994 emis de Comisia Județeană Suceava;		
B1	Intabulare, drept de PROPRIETATE, dobândit prin Reconstituire, cota actuala 1/1	A1
	1) BANU F TINA, LIPSĂ CNP 2) CRACANA SIMINICA, LIPSĂ CNP 3) FORMINTE VIORICA, LIPSĂ CNP 4) HARIUC IOAN, LIPSĂ CNP 5) HARIUC MARIA, LIPSĂ CNP 6) HARIUC MIRCEA, LIPSĂ CNP 7) HARIUC VIOREL, LIPSĂ CNP 8) POENAR DOMNICA, LIPSĂ CNP 9) TIGANETE VERONICA, LIPSĂ CNP 10) TUDOREANU AGAPIA, LIPSĂ CNP 11) UNGUREANU P, LIPSĂ CNP	

C. Partea III. SARCINI .

Inscrieri privind dezmembramintele dreptului de proprietate, drepturi reale de garanție și sarcini	Referințe
NU SUNT	

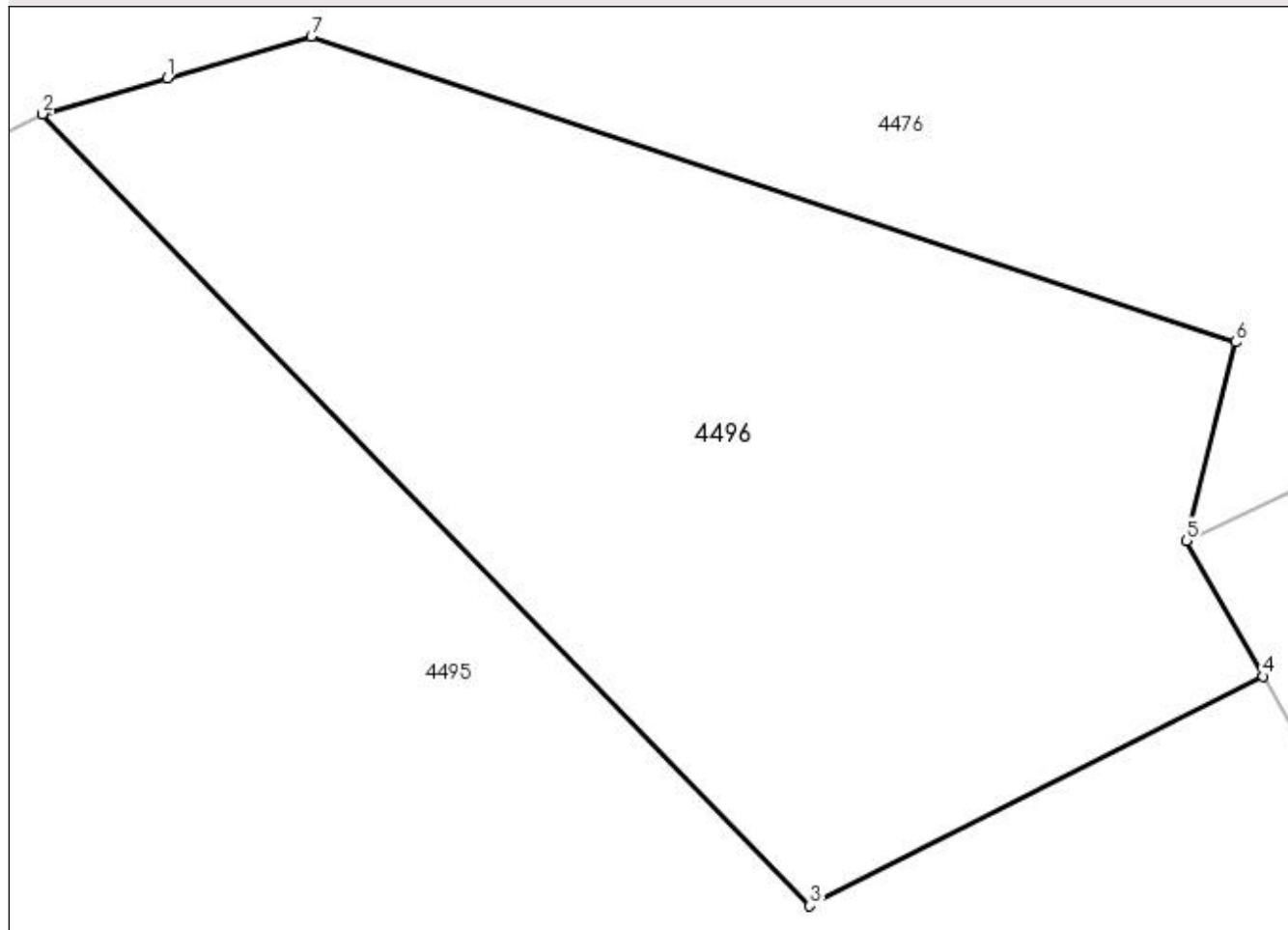
Anexa Nr. 1 La Partea I

Teren

Nr cadastral	Suprafața (mp)*	Observații / Referințe
	5.000	U.P. III, U.A. 169D

* Suprafața este determinată în planul de proiecție Stereo 70.

DETALII LINIARE IMOBIL



Date referitoare la teren

Crt	Categorie folosință	Intravilan	Suprafața (mp)	Tarla	Parcelă	Nr. topo	Observații / Referințe
1	padure	NU	5.000	-	-	-	

Lungime Segmente

1) Valorile lungimilor segmentelor sunt obținute din proiecție în plan.

Punct început	X / Y	Punct sfârșit	X / Y	Lungime segment (** (m)
1	525.989,84 664.979,926	2	525.977,75 664.976,454	12.579
2	525.977,75 664.976,454	3	526.052,334 664.899,534	107.142
3	526.052,334 664.899,534	4	526.096,358 664.921,814	49.341
4	526.096,358 664.921,814	5	526.088,922 664.935,005	15.143
5	526.088,922 664.935,005	6	526.093,745 664.954,291	19.88

Punct început	X / Y	Punct sfârșit	X / Y	Lungime segment (** (m)
6	526.093,745 664.954,291	7	526.003,867 664.983,955	94.647
7	526.003,867 664.983,955	1	525.989,84 664.979,926	14.594

** Lungimile segmentelor sunt determinate în planul de proiecție Stereo 70 și sunt rotunjite la 1 milimetru.

*** Distanța dintre puncte este formată din segmente cumulate ce sunt mai mici decât valoarea 1 milimetru.

**DATE DESPRE IMOBILUL NR. 4497**

Oficiul de Cadastru și Publicitate Imobiliară SUCEAVA
Biroul de Cadastru și Publicitate Imobiliară Campulung Moldovenesc

A. Partea I. Descrierea imobilului

TEREN Extravilan

Adresa: Jud. Suceava, Loc numit Mestecanis

Nr. Crt	Nr cadastral Nr. topografic	Suprafața* (mp)	Observații / Referințe
A1		5.200	Sector cadastral:83 Teren neimprejmuit; U.P. III, U.A. 168L

B. Partea II. Proprietari și acte

Inscrieri privitoare la dreptul de proprietate și alte drepturi reale		Referințe
4497 / 18/12/2022		
Act Administrativ nr. Titlu de proprietate nr. 675, din 06/07/2004 emis de Comisia Județeană Suceava;		
B1	Intabulare, drept de PROPRIETATE, dobandit prin Reconstituire, cota actuala 1/1 1) CHIRIAC ECATERINA, LIPSĂ CNP	A1

C. Partea III. SARCINI .

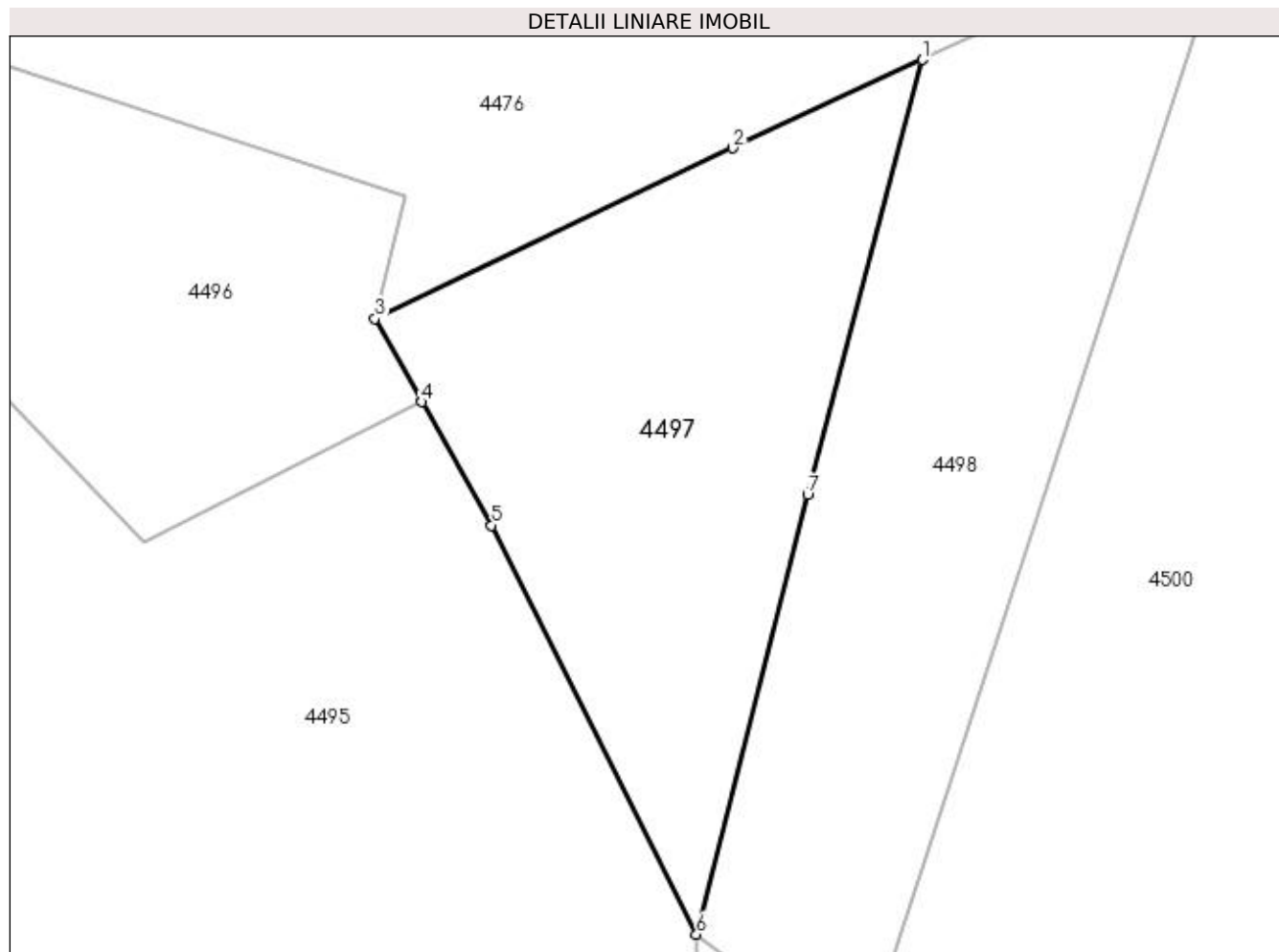
Inscrieri privind dezmembramintele dreptului de proprietate, drepturi reale de garanție și sarcini	Referințe
NU SUNT	

Anexa Nr. 1 La Partea I

Teren

Nr cadastral	Suprafața (mp)*	Observații / Referințe
	5.200	U.P. III, U.A. 168L

* Suprafața este determinată în planul de proiecție Stereo 70.



Date referitoare la teren

Crt	Categorie folosință	Intra vilan	Suprafața (mp)	Tarla	Parcelă	Nr. topo	Observații / Referințe
1	padure	NU	5.200	-	-	-	

Lungime Segmente

1) Valorile lungimilor segmentelor sunt obținute din proiecție în plan.

Punct început	X / Y	Punct sfârșit	X / Y	Lungime segment (** (m)
1	526.175,695 664.976,072	2	526.145,695 664.962,079	33.103
2	526.145,695 664.962,079	3	526.088,922 664.935,005	62.898
3	526.088,922 664.935,005	4	526.096,358 664.921,814	15.143
4	526.096,358 664.921,814	5	526.107,406 664.902,22	22.494
5	526.107,406 664.902,22	6	526.139,89 664.837,352	72.547

Punct început	X / Y	Punct sfârșit	X / Y	Lungime segment (** (m)
6	526.139,89 664.837,352	7	526.157,512 664.907,024	71.866
7	526.157,512 664.907,024	1	526.175,695 664.976,072	71.402

** Lungimile segmentelor sunt determinate în planul de proiecție Stereo 70 și sunt rotunjite la 1 milimetru.

*** Distanța dintre puncte este formată din segmente cumulate ce sunt mai mici decât valoarea 1 milimetru.

**DATE DESPRE IMOBILUL NR. 4498**

Oficiul de Cadastru și Publicitate Imobiliară SUCEAVA
Biroul de Cadastru și Publicitate Imobiliară Campulung Moldovenesc

A. Partea I. Descrierea imobilului

TEREN Extravilan

Adresa: Jud. Suceava, Loc numit Mestecanis

Nr. Crt	Nr cadastral Nr. topografic	Suprafața* (mp)	Observații / Referințe
A1		5.959	Sector cadastral:83 Teren neimprejmuit;

B. Partea II. Proprietari și acte

Inscrieri privitoare la dreptul de proprietate și alte drepturi reale		Referințe
4498 / 18/12/2022		
Act Normativ nr. Lege nr. 7, din 13/03/1996 emis de Parlamentul României;		
B1	Inscrierea provizorie, drept de PROPRIETATE, dobandit prin Lege, cota actuala 1/1 1) COMUNA POJORĂTA, CIF:4441425	A1

C. Partea III. SARCINI .

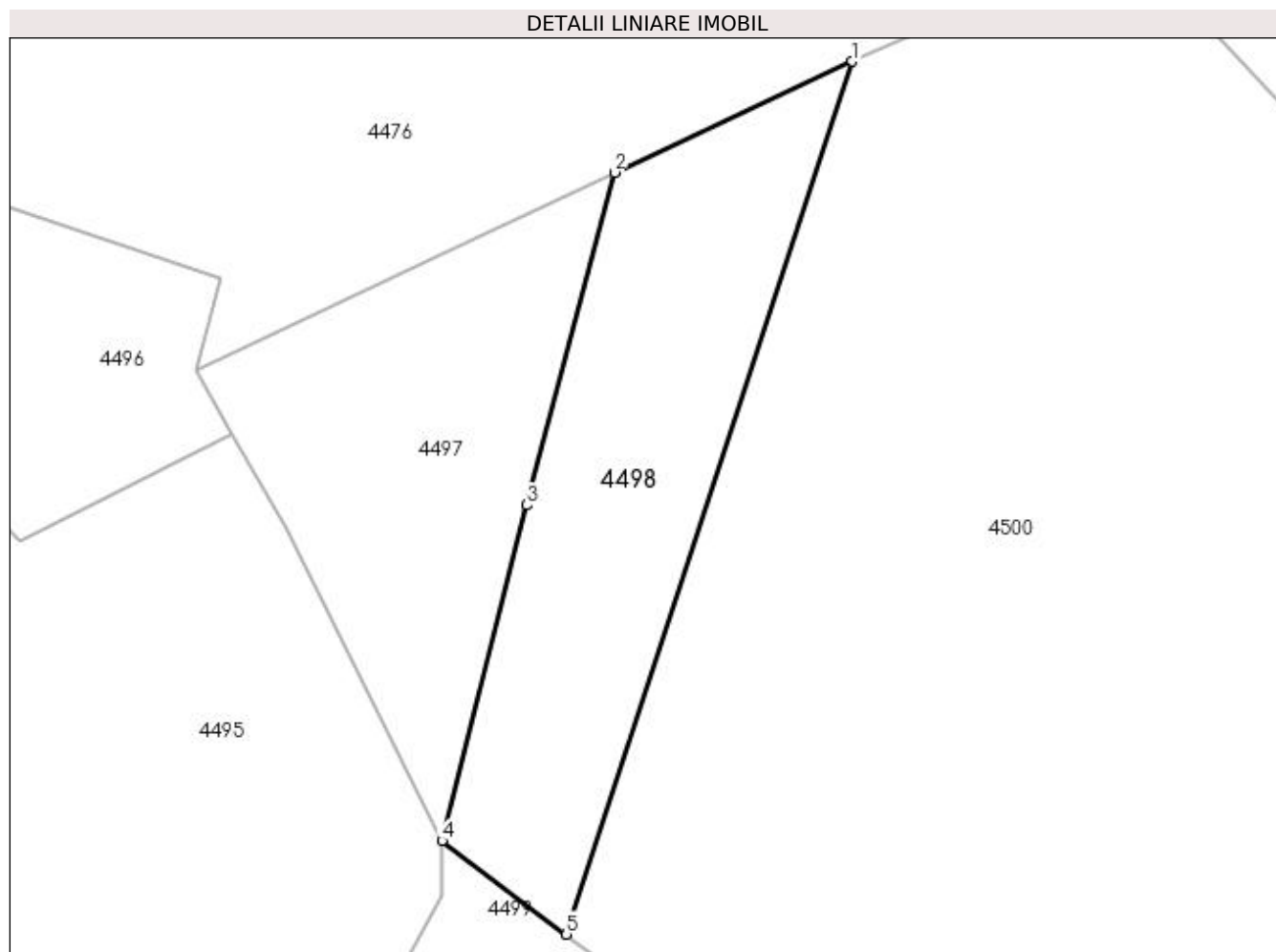
Inscrieri privind dezmembramintele dreptului de proprietate, drepturi reale de garanție și sarcini	Referințe
NU SUNT	

Anexa Nr. 1 La Partea I

Teren

Nr cadastral	Suprafața (mp)*	Observații / Referințe
	5.959	

* Suprafața este determinată în planul de proiecție Stereo 70.



Date referitoare la teren

Crt	Categorie folosință	Intravilan	Suprafața (mp)	Tarla	Parcelă	Nr. topo	Observații / Referințe
1	padure	NU	5.959	-	-	-	

Lungime Segmente

1) Valorile lungimilor segmentelor sunt obținute din proiecție în plan.

Punct început	X / Y	Punct sfârșit	X / Y	Lungime segment (** (m)
1	526.225,121 664.999,125	2	526.175,695 664.976,072	54.538
2	526.175,695 664.976,072	3	526.157,512 664.907,024	71.402
3	526.157,512 664.907,024	4	526.139,89 664.837,352	71.866
4	526.139,89 664.837,352	5	526.165,759 664.817,961	32.33
5	526.165,759 664.817,961	1	526.225,121 664.999,125	190.642

**** Lungimile segmentelor sunt determinate în planul de proiecție Stereo 70 și sunt rotunjite la 1 milimetru.**

***** Distanța dintre puncte este formată din segmente cumulate ce sunt mai mici decât valoarea 1 milimetru.**

**DATE DESPRE IMOBILUL NR. 4499**

Oficiul de Cadastru și Publicitate Imobiliară SUCEAVA
Biroul de Cadastru și Publicitate Imobiliară Campulung Moldovenesc

A. Partea I. Descrierea imobilului

TEREN Extravilan

Adresa: Jud. Suceava, Loc numit Mestecanis

Nr. Crt	Nr cadastral Nr. topografic	Suprafața* (mp)	Observații / Referințe
A1		5.000	Sector cadastral:83 Teren neimprejmuit; U.P. III, U.A. 170

B. Partea II. Proprietari și acte

Inscrieri privitoare la dreptul de proprietate și alte drepturi reale		Referințe
4499 / 18/12/2022		
Act Administrativ nr. Titlu de proprietate nr. 389, din 15/11/1993 emis de Comisia Județeană Suceava;		
B1	Intabulare, drept de PROPRIETATE, dobândit prin Reconstituire, cota actuala 1/1 1) HARIUC FELICIAN, LIPSĂ CNP 2) HARIUC ROZALEA, LIPSĂ CNP 3) HARIUC VIOREL, LIPSĂ CNP 4) HARIUC Z., LIPSĂ CNP	A1

C. Partea III. SARCINI .

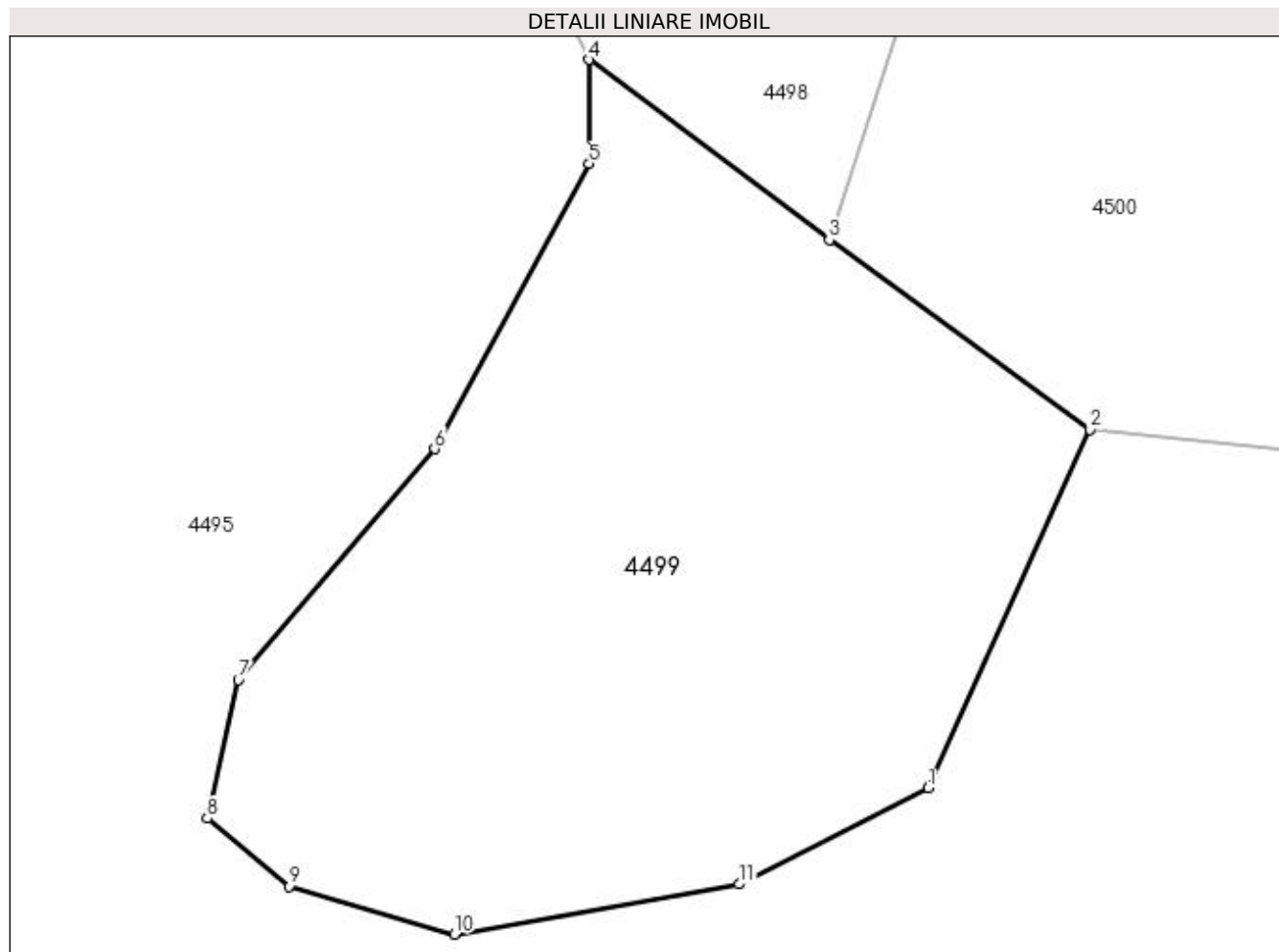
Inscrieri privind dezmembramintele dreptului de proprietate, drepturi reale de garanție și sarcini	Referințe
NU SUNT	

Anexa Nr. 1 La Partea I

Teren

Nr cadastral	Suprafața (mp)*	Observații / Referințe
	5.000	U.P. III, U.A. 170

* Suprafața este determinată în planul de proiecție Stereo 70.



Date referitoare la teren

Crt	Categorie folosință	Intra vilan	Suprafața (mp)	Tarla	Parcelă	Nr. topo	Observații / Referințe
1	padure	NU	5.000	-	-	-	

Lungime Segmente

1) Valorile lungimilor segmentelor sunt obținute din proiecție în plan.

Punct început	X / Y	Punct sfârșit	X / Y	Lungime segment (** (m)
1	526.176,419 664.758,939	2	526.193,853 664.797,523	42.34
2	526.193,853 664.797,523	3	526.165,759 664.817,961	34.742
3	526.165,759 664.817,961	4	526.139,89 664.837,352	32.33
4	526.139,89 664.837,352	5	526.139,89 664.826,15	11.202
5	526.139,89 664.826,15	6	526.123,265 664.795,449	34.913

Punct început	X / Y	Punct sfârșit	X / Y	Lungime segment (** (m)
6	526.123,265 664.795,449	7	526.102,116 664.770,555	32.665
7	526.102,116 664.770,555	8	526.098,755 664.755,655	15.274
8	526.098,755 664.755,655	9	526.107,576 664.748,342	11.458
9	526.107,576 664.748,342	10	526.125,361 664.743,173	18.521
10	526.125,361 664.743,173	11	526.156,079 664.748,566	31.188
11	526.156,079 664.748,566	1	526.176,419 664.758,939	22.832

** Lungimile segmentelor sunt determinate în planul de proiecție Stereo 70 și sunt rotunjite la 1 milimetru.

*** Distanța dintre puncte este formată din segmente cumulate ce sunt mai mici decât valoarea 1 milimetru.

**DATE DESPRE IMOBILUL NR. 4500**

Oficiul de Cadastru și Publicitate Imobiliară SUCEAVA
 Biroul de Cadastru și Publicitate Imobiliară Campulung Moldovenesc

A. Partea I. Descrierea imobilului

TEREN Extravilan

Adresa: Jud. Suceava, Loc numit Mestecanis

Nr. Crt	Nr cadastral Nr. topografic	Suprafața* (mp)	Observații / Referințe
A1		50.600	Sector cadastral:83 Teren neimprejmuit; U.P. III, U.A. 168E, 168G, L

B. Partea II. Proprietari și acte

Inscrieri privitoare la dreptul de proprietate și alte drepturi reale		Referințe
4500 / 18/12/2022		
Act Administrativ nr. Titlu de proprietate nr. 658, din 21/05/2004 emis de Comisia Județeană Suceava;		
B1	Intabulare, drept de PROPRIETATE, dobandit prin Reconstituire, cota actuala 1/1 1) IACOB SILVIA, LIPSĂ CNP	A1

C. Partea III. SARCINI .

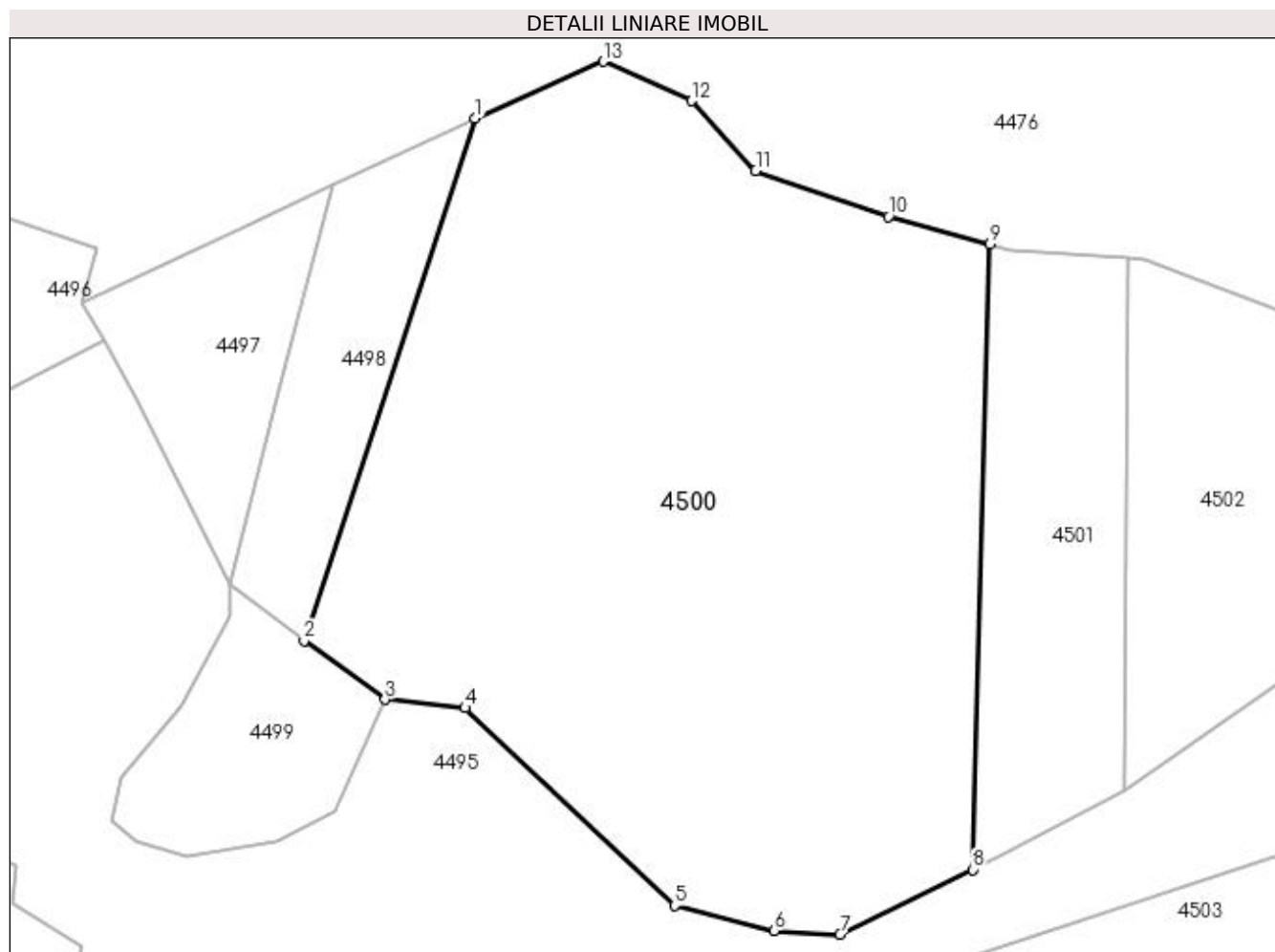
Inscrieri privind dezmembramintele dreptului de proprietate, drepturi reale de garanție și sarcini	Referințe
NU SUNT	

Anexa Nr. 1 La Partea I

Teren

Nr cadastral	Suprafața (mp)*	Observații / Referințe
	50.600	U.P. III, U.A. 168E, 168G, L

* Suprafața este determinată în planul de proiecție Stereo 70.



Date referitoare la teren

Crt	Categorie folosință	Intra vilan	Suprafața (mp)	Tarla	Parcelă	Nr. topo	Observații / Referințe
1	padure	NU	50.600	-	-	-	

Lungime Segmente

1) Valorile lungimilor segmentelor sunt obținute din proiecție în plan.

Punct început	X / Y	Punct sfârșit	X / Y	Lungime segment (** (m)
1	526.225,121 664.999,125	2	526.165,759 664.817,961	190.642
2	526.165,759 664.817,961	3	526.193,853 664.797,523	34.742
3	526.193,853 664.797,523	4	526.221,665 664.794,619	27.963
4	526.221,665 664.794,619	5	526.294,445 664.726,044	99.997
5	526.294,445 664.726,044	6	526.328,898 664.717,331	35.538

Punct început	X / Y	Punct sfârșit	X / Y	Lungime segment (** (m)
6	526.328,898 664.717,331	7	526.351,729 664.716,086	22.865
7	526.351,729 664.716,086	8	526.397,77 664.738,534	51.222
8	526.397,77 664.738,534	9	526.403,896 664.955,443	216.995
9	526.403,896 664.955,443	10	526.368,522 664.965,057	36.657
10	526.368,522 664.965,057	11	526.322,509 664.981,005	48.698
11	526.322,509 664.981,005	12	526.300,245 665.005,113	32.816
12	526.300,245 665.005,113	13	526.269,634 665.018,824	33.541
13	526.269,634 665.018,824	1	526.225,121 664.999,125	48.677

** Lungimile segmentelor sunt determinate în planul de proiecție Stereo 70 și sunt rotunjite la 1 milimetru.

*** Distanța dintre puncte este formată din segmente cumulate ce sunt mai mici decât valoarea 1 milimetru.

**DATE DESPRE IMOBILUL NR. 4501**

Oficiul de Cadastru și Publicitate Imobiliară SUCEAVA
Biroul de Cadastru și Publicitate Imobiliară Campulung Moldovenesc

A. Partea I. Descrierea imobilului

TEREN Extravilan

Adresa: Jud. Suceava, Loc numit Mestecanis

Nr. Crt	Nr cadastral Nr. topografic	Suprafața* (mp)	Observații / Referințe
A1		10.000	Sector cadastral:83 Teren neimprejmuit; U.P. III, U.A. 168E%

B. Partea II. Proprietari și acte

Inscrieri privitoare la dreptul de proprietate și alte drepturi reale		Referințe
4501 / 18/12/2022		
Act Administrativ nr. Titlu de proprietate nr. 661, din 26/05/2004 emis de Comisia Județeană Suceava;		
B1	Intabulare, drept de PROPRIETATE, dobandit prin Reconstituire, cota actuala 1/1 1) BABICI SILVIA , LIPSĂ CNP	A1

C. Partea III. SARCINI .

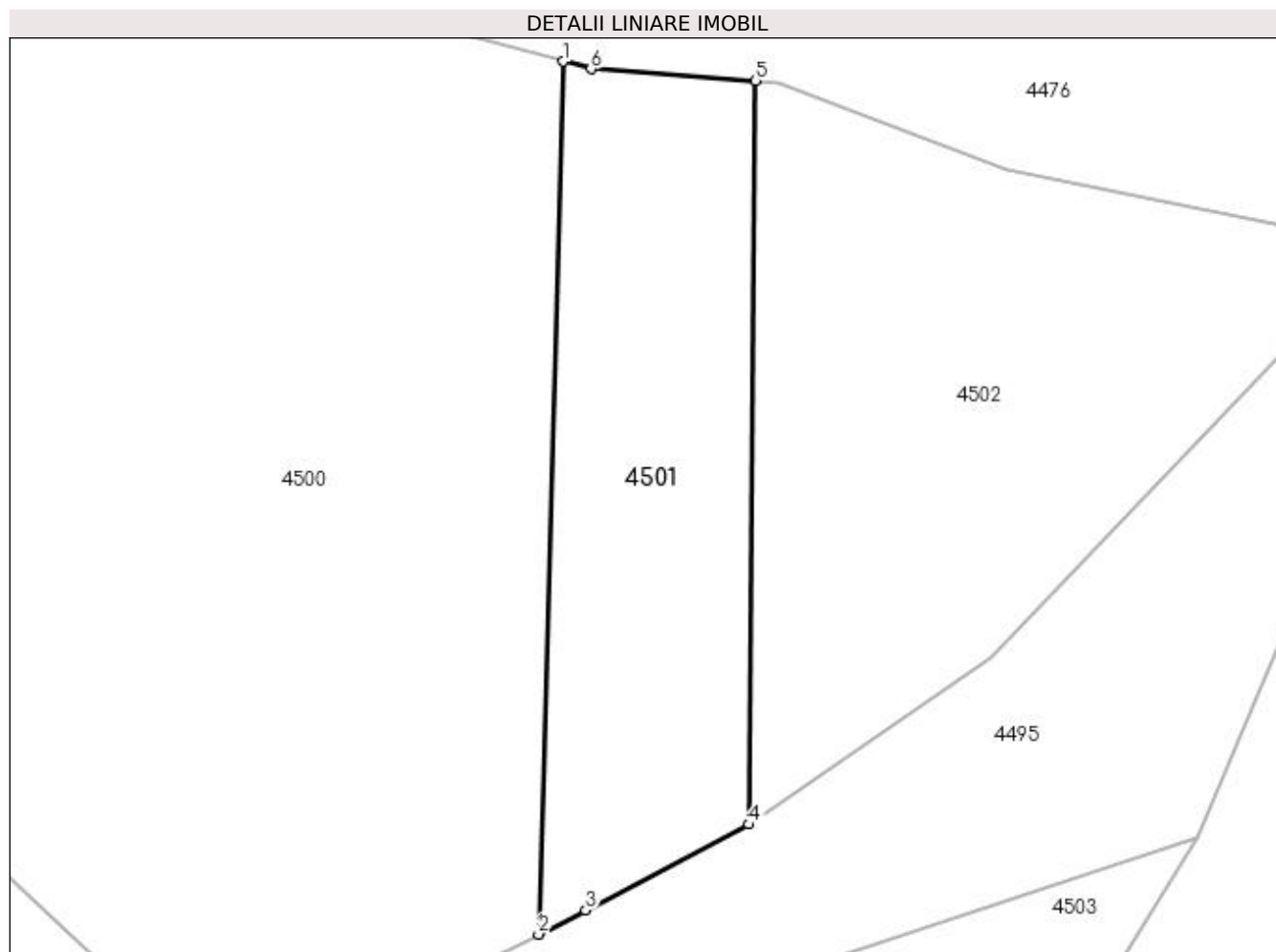
Inscrieri privind dezmembramintele dreptului de proprietate, drepturi reale de garanție și sarcini	Referințe
NU SUNT	

Anexa Nr. 1 La Partea I

Teren

Nr cadastral	Suprafața (mp)*	Observații / Referințe
	10.000	U.P. III, U.A. 168E%

* Suprafața este determinată în planul de proiecție Stereo 70.



Date referitoare la teren

Crt	Categorie folosință	Intra vilan	Suprafața (mp)	Tarla	Parcelă	Nr. topo	Observații / Referințe
1	padure	NU	10.000	-	-	-	

Lungime Segmente

1) Valorile lungimilor segmentelor sunt obținute din proiecție în plan.

Punct început	X / Y	Punct sfârșit	X / Y	Lungime segment (** (m)
1	526.403,896 664.955,443	2	526.397,77 664.738,534	216.995
2	526.397,77 664.738,534	3	526.409,532 664.744,528	13.201
3	526.409,532 664.744,528	4	526.450,107 664.765,873	45.847
4	526.450,107 664.765,873	5	526.451,829 664.950,633	184.768
5	526.451,829 664.950,633	6	526.410,825 664.953,56	41.108

Punct început	X / Y	Punct sfârșit	X / Y	Lungime segment (** (m)
6	526.410,825 664.953,56	1	526.403,896 664.955,443	7.18

** Lungimile segmentelor sunt determinate în planul de proiecție Stereo 70 și sunt rotunjite la 1 milimetru.

*** Distanța dintre puncte este formată din segmente cumulate ce sunt mai mici decât valoarea 1 milimetru.

**DATE DESPRE IMOBILUL NR. 4502**

Oficiul de Cadastru și Publicitate Imobiliară SUCEAVA
Biroul de Cadastru și Publicitate Imobiliară Campulung Moldovenesc

A. Partea I. Descrierea imobilului

TEREN Extravilan

Adresa: Jud. Suceava, Loc numit Mestecanis

Nr. Crt	Nr cadastral Nr. topografic	Suprafața* (mp)	Observații / Referințe
A1		15.000	Sector cadastral:83 Teren neimprejmuit; U.P. III, U.A. 168E%

B. Partea II. Proprietari și acte

Inscrieri privitoare la dreptul de proprietate și alte drepturi reale		Referințe
4502 / 18/12/2022		
Act Administrativ nr. Titlu de proprietate nr. 670, din 04/06/2004 emis de Comisia Județeană Suceava;		
B1	Intabulare, drept de PROPRIETATE, dobandit prin Reconstituire, cota actuala 1/1 1) CHIRILIUC SOFRONIE, LIPSĂ CNP	A1

C. Partea III. SARCINI .

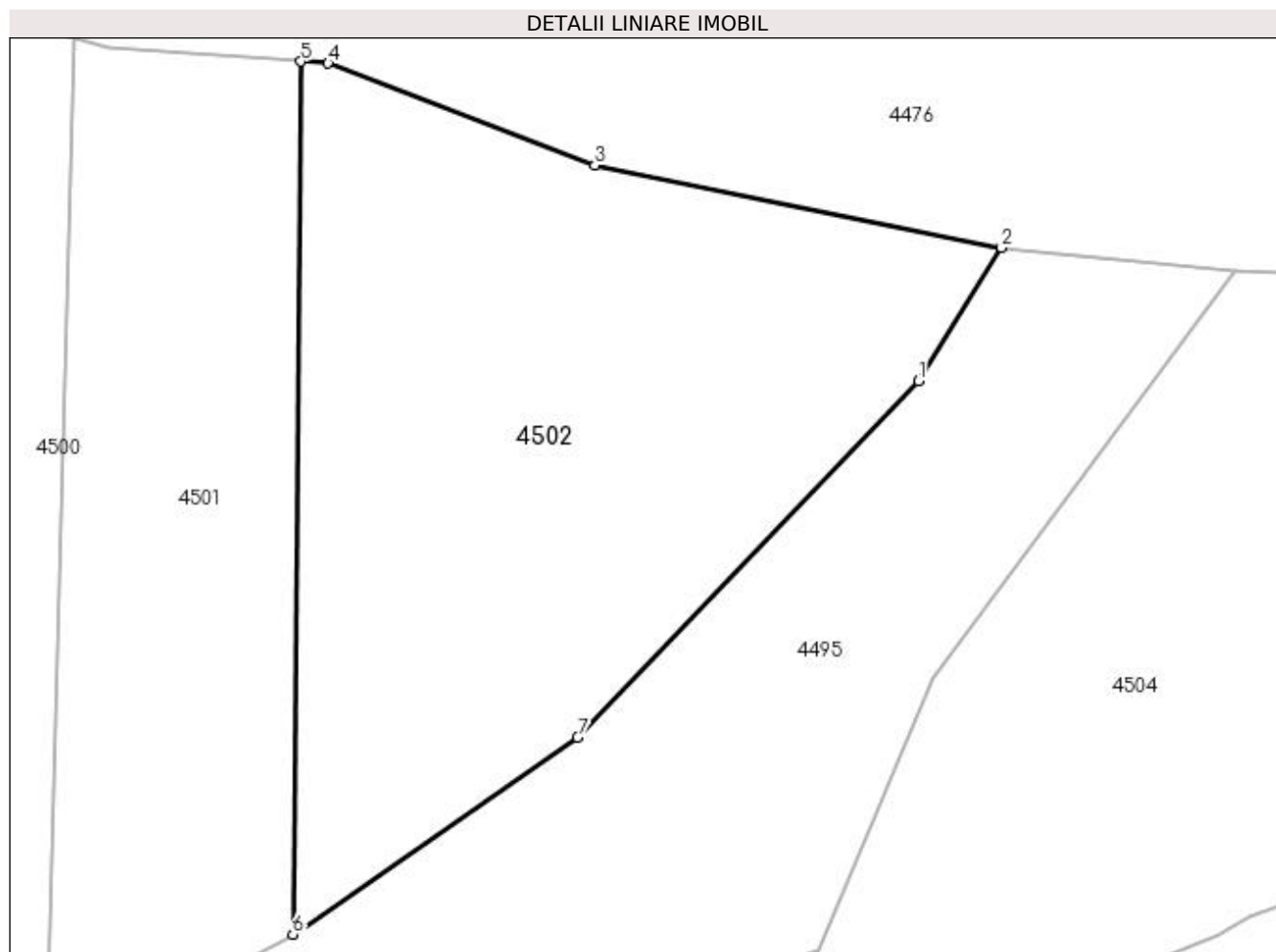
Inscrieri privind dezmembramintele dreptului de proprietate, drepturi reale de garanție și sarcini	Referințe
NU SUNT	

Anexa Nr. 1 La Partea I

Teren

Nr cadastral	Suprafața (mp)*	Observații / Referințe
	15.000	U.P. III, U.A. 168E%

* Suprafața este determinată în planul de proiecție Stereo 70.



Date referitoare la teren

Crt	Categorie folosință	Intra vilan	Suprafața (mp)	Tarla	Parcelă	Nr. topo	Observații / Referințe
1	padure	NU	15.000	-	-	-	

Lungime Segmente

1) Valorile lungimilor segmentelor sunt obținute din proiecție în plan.

Punct început	X / Y	Punct sfârșit	X / Y	Lungime segment (** (m)
1	526.582,673 664.883,049	2	526.600,176 664.911,217	33.163
2	526.600,176 664.911,217	3	526.514,087 664.928,649	87.836
3	526.514,087 664.928,649	4	526.457,58 664.950,222	60.485
4	526.457,58 664.950,222	5	526.451,829 664.950,633	5.766
5	526.451,829 664.950,633	6	526.450,107 664.765,873	184.768

Punct început	X / Y	Punct sfârșit	X / Y	Lungime segment (** (m)
6	526.450,107 664.765,873	7	526.510,446 664.807,54	73.328
7	526.510,446 664.807,54	1	526.582,673 664.883,049	104.491

** Lungimile segmentelor sunt determinate în planul de proiecție Stereo 70 și sunt rotunjite la 1 milimetru.

*** Distanța dintre puncte este formată din segmente cumulate ce sunt mai mici decât valoarea 1 milimetru.

**DATE DESPRE IMOBILUL NR. 4503**

Oficiul de Cadastru și Publicitate Imobiliară SUCEAVA
Biroul de Cadastru și Publicitate Imobiliară Campulung Moldovenesc

A. Partea I. Descrierea imobilului

TEREN Extravilan

Adresa: Jud. Suceava, Loc numit Mestecanis

Nr. Crt	Nr cadastral Nr. topografic	Suprafața* (mp)	Observații / Referințe
A1	33439	27.715	Sector cadastral:83 Teren neimprejmuit; Provenit din CF 33439, nr. top. 235/6

B. Partea II. Proprietari și acte

Inscrieri privitoare la dreptul de proprietate și alte drepturi reale		Referințe
2113 / 13/02/2018		
Act Notarial nr. 12, din 12/02/2018 emis de Scraba Horia Ilie;		
B1	Intabulare, drept de PROPRIETATE, dobandit prin Succesiune, cota actuala 2/6 1) ZBRANCA MARIANA-LUANA	A1
B2	Intabulare, drept de PROPRIETATE, dobandit prin Succesiune, cota actuala 2/6 1) CALANCEA VIORICA-ELENA	A1
B3	Intabulare, drept de PROPRIETATE, dobandit prin Succesiune, cota actuala 1/6 1) BURDUHOS RARES DORIN	A1
B4	Intabulare, drept de PROPRIETATE, dobandit prin Succesiune, cota actuala 1/6 1) BURDUHOS BOGDAN GABRIEL	A1

C. Partea III. SARCINI .

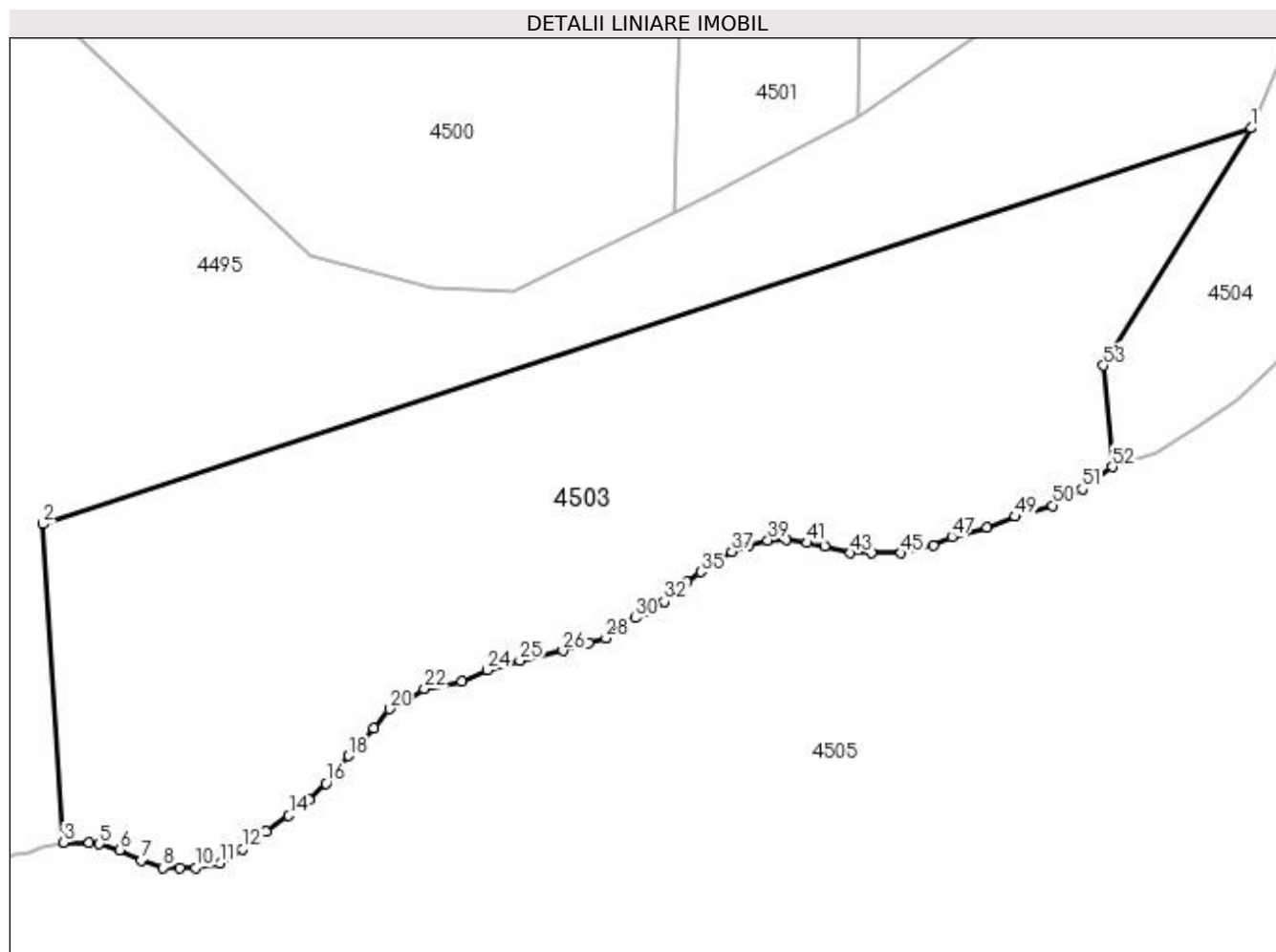
Inscrieri privind dezmembramintele dreptului de proprietate, drepturi reale de garanție și sarcini	Referințe
NU SUNT	

Anexa Nr. 1 La Partea I

Teren

Nr cadastral	Suprafața (mp)*	Observații / Referințe
33439	27.715	Provenit din CF 33439, nr. top. 235/6

* Suprafața este determinată în planul de proiecție Stereo 70.



Date referitoare la teren

Crt	Categorie folosință	Intravilan	Suprafața (mp)	Tarla	Parcelă	Nr. topo	Observații / Referințe
1	padure	NU	2.811	-	-	-	
2	faneata	NU	24.904	-	-	-	

Lungime Segmente

1) Valorile lungimilor segmentelor sunt obținute din proiecție în plan.

Punct început	X / Y	Punct sfârșit	X / Y	Lungime segment	Punct început	X / Y	Punct sfârșit	X / Y	Lungime segment	Punct început	X / Y	Punct sfârșit	X / Y	Lungime segment
1	526.561,532 664.762,478	2	526.218,32 664.650,056	361.155	2	526.218,32 664.650,056	3	526.224,197 664.559,655	90.592	3	526.224,197 664.559,655	4	526.231,394 664.559,655	7.197
4	526.231,394 664.559,655	5	526.234,358 664.559,231	2.994	5	526.234,358 664.559,231	6	526.240,073 664.557,538	5.96	6	526.240,073 664.557,538	7	526.246,211 664.554,575	6.816
7	526.246,211 664.554,575	8	526.252,349 664.552,458	6.493	8	526.252,349 664.552,458	9	526.257,218 664.552,458	4.869	9	526.257,218 664.552,458	10	526.261,663 664.552,458	4.445
10	526.261,663 664.552,458	11	526.268,648 664.553,728	7.1	11	526.268,648 664.553,728	12	526.274,998 664.557,75	7.517	12	526.274,998 664.557,75	13	526.281,771 664.562,618	8.341
13	526.281,771 664.562,618	14	526.288,121 664.567,275	7.875	14	526.288,121 664.567,275	15	526.293,836 664.571,931	7.372	15	526.293,836 664.571,931	16	526.298,704 664.576,376	6.592

Punct început	X / Y	Punct sfârșit	X / Y	Lungime segment	Punct început	X / Y	Punct sfârșit	X / Y	Lungime segment	Punct început	X / Y	Punct sfârșit	X / Y	Lungime segment
16	526.298,704 664.576,376	17	526.301,879 664.579,763	4.642	17	526.301,879 664.579,763	18	526.305,054 664.584,208	5.462	18	526.305,054 664.584,208	19	526.312,251 664.592,04	10.637
19	526.312,251 664.592,04	20	526.316,696 664.597,543	7.074	20	526.316,696 664.597,543	21	526.321,564 664.600,083	5.491	21	526.321,564 664.600,083	22	526.326,644 664.603,258	5.991
22	526.326,644 664.603,258	23	526.337,228 664.605,375	10.794	23	526.337,228 664.605,375	24	526.344,424 664.608,55	7.865	24	526.344,424 664.608,55	25	526.353,738 664.611,301	9.712
25	526.353,738 664.611,301	26	526.366,014 664.614,053	12.581	26	526.366,014 664.614,053	27	526.373,211 664.616,381	7.564	27	526.373,211 664.616,381	28	526.378,291 664.617,651	5.236
28	526.378,291 664.617,651	29	526.383,159 664.622,096	6.592	29	526.383,159 664.622,096	30	526.386,546 664.623,366	3.617	30	526.386,546 664.623,366	31	526.390,991 664.625,06	4.757
31	526.390,991 664.625,06	32	526.394,801 664.628,023	4.827	32	526.394,801 664.628,023	33	526.398,823 664.630,986	4.996	33	526.398,823 664.630,986	34	526.401,363 664.633,527	3.593
34	526.401,363 664.633,527	35	526.405,173 664.636,49	4.827	35	526.405,173 664.636,49	36	526.408,136 664.639,242	4.044	36	526.408,136 664.639,242	37	526.414,063 664.642,205	6.626
37	526.414,063 664.642,205	38	526.418,931 664.644,11	5.227	38	526.418,931 664.644,11	39	526.424,223 664.645,38	5.442	39	526.424,223 664.645,38	40	526.429,515 664.645,592	5.296
40	526.429,515 664.645,592	41	526.435,441 664.644,745	5.986	41	526.435,441 664.644,745	42	526.440,31 664.643,687	4.983	42	526.440,31 664.643,687	43	526.447,718 664.641,782	7.649
43	526.447,718 664.641,782	44	526.453,645 664.641,782	5.927	44	526.453,645 664.641,782	45	526.462,111 664.641,782	8.466	45	526.462,111 664.641,782	46	526.471,213 664.643,898	9.345
46	526.471,213 664.643,898	47	526.476,505 664.646,438	5.87	47	526.476,505 664.646,438	48	526.486,453 664.649,19	10.322	48	526.486,453 664.649,19	49	526.494,496 664.652,153	8.571
49	526.494,496 664.652,153	50	526.505,08 664.655,328	11.05	50	526.505,08 664.655,328	51	526.513,546 664.659,985	9.662	51	526.513,546 664.659,985	52	526.522,216 664.666,271	10.709
52	526.522,216 664.666,271	53	526.519,529 664.695,12	28.974	53	526.519,529 664.695,12	1	526.561,532 664.762,478	79.381					

** Lungimile segmentelor sunt determinate în planul de proiecție Stereo 70 și sunt rotunjite la 1 milimetru.

*** Distanța dintre puncte este formată din segmente cumulate ce sunt mai mici decât valoarea 1 milimetru.

**DATE DESPRE IMOBILUL NR. 4504**

Oficiul de Cadastru și Publicitate Imobiliară SUCEAVA
Biroul de Cadastru și Publicitate Imobiliară Campulung Moldovenesc

A. Partea I. Descrierea imobilului

TEREN Extravilan

Adresa: Jud. Suceava, Loc numit Mestecanis

Nr. Crt	Nr cadastral Nr. topografic	Suprafața* (mp)	Observații / Referințe
A1	30759	27.716	Sector cadastral:83 Teren neimprejmuit; Provenit din CF 30759, nr. top. 254

B. Partea II. Proprietari și acte

Inscrieri privitoare la dreptul de proprietate și alte drepturi reale		Referințe
8333 / 18/10/2010		
Act Notarial nr. 1212, din 13/10/2010 emis de BNP TARAN LILIANA;		
B1	Intabulare, drept de PROPRIETATE, dobandit prin Conventie, cota actuala 1/1 1) ZBRANCA AURELIAN, LIPSĂ CNP 2) ZBRANCA MARIANA-LUANA	A1

C. Partea III. SARCINI .

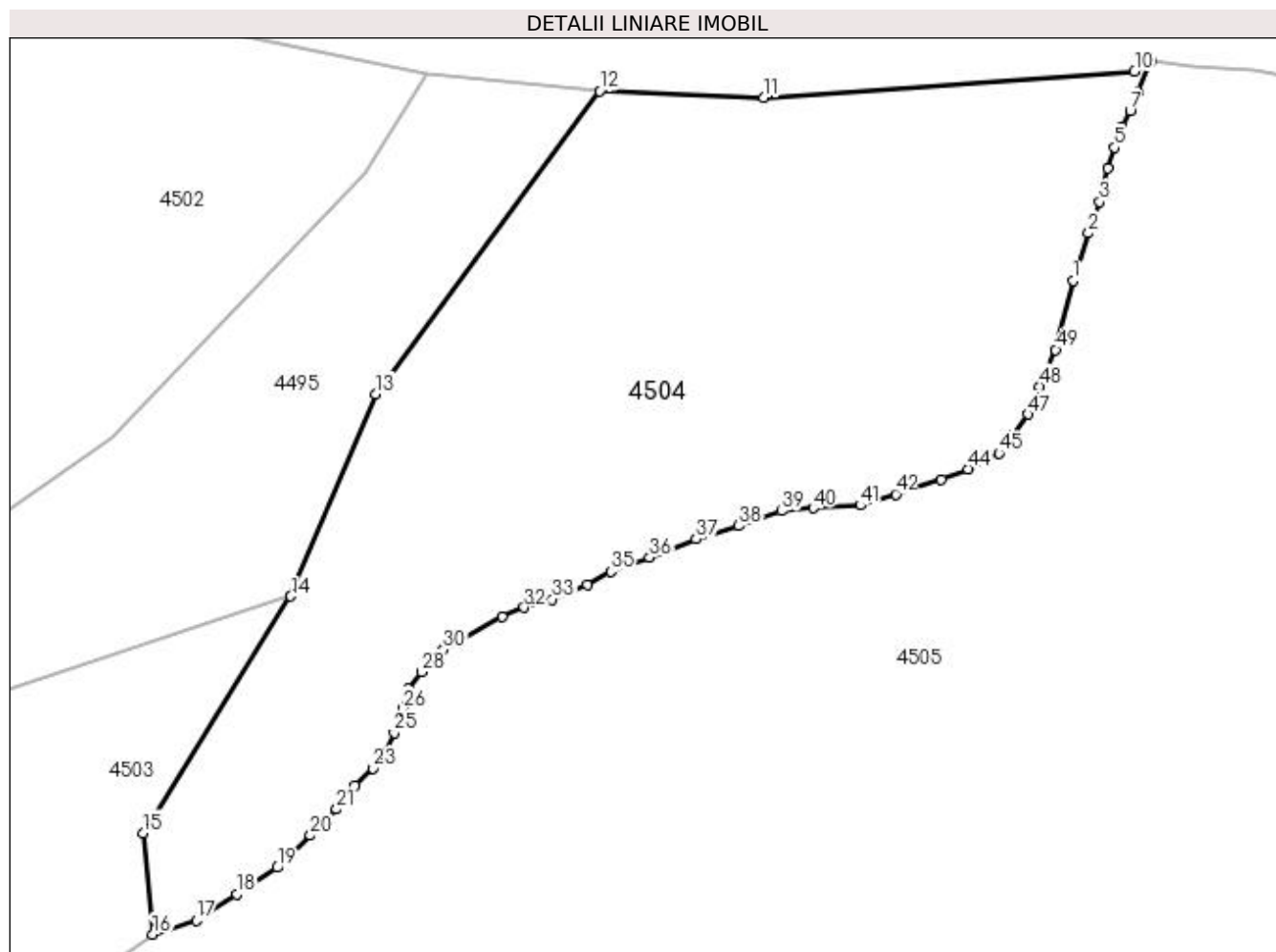
Inscrieri privind dezmembramintele dreptului de proprietate, drepturi reale de garanție și sarcini	Referințe
NU SUNT	

Anexa Nr. 1 La Partea I

Teren

Nr cadastral	Suprafața (mp)*	Observații / Referințe
30759	27.716	Provenit din CF 30759, nr. top. 254

* Suprafața este determinată în planul de proiecție Stereo 70.



Date referitoare la teren

Crt	Categorie folosință	Intravilan	Suprafața (mp)	Tarla	Parcelă	Nr. topo	Observații / Referințe
1	faneata	NU	27.716	-	-	-	

Lungime Segmente

1) Valorile lungimilor segmentelor sunt obținute din proiecție în plan.

Punct început	X / Y	Punct sfârșit	X / Y	Lungime segment
1	526.784,327 664.852,374	2	526.788,772 664.865,921	14.258
4	526.794,275 664.884,336	5	526.796,18 664.890,263	6.226
7	526.800,625 664.900,846	8	526.802,954 664.905,926	5.588
10	526.801,894 664.911,943	11	526.696,284 664.904,541	105.869
13	526.585,855 664.820,169	14	526.561,532 664.762,478	62.609
16	526.522,216 664.666,271	17	526.534,631 664.670,216	13.027
2	526.788,772 664.865,921	3	526.791,947 664.874,811	9.44
5	526.796,18 664.890,263	6	526.798,297 664.896,189	6.293
8	526.802,954 664.905,926	9	526.806,616 664.914,779	9.58
11	526.696,284 664.904,541	12	526.649,529 664.906,396	46.792
14	526.561,532 664.762,478	15	526.519,529 664.695,12	79.381
17	526.534,631 664.670,216	18	526.546,141 664.677,757	13.76
3	526.791,947 664.874,811	4	526.794,275 664.884,336	9.805
6	526.798,297 664.896,189	7	526.800,625 664.900,846	5.206
9	526.806,616 664.914,779	10	526.801,894 664.911,943	5.508
12	526.649,529 664.906,396	13	526.585,855 664.820,169	107.189
15	526.519,529 664.695,12	16	526.522,216 664.666,271	28.974
18	526.546,141 664.677,757	19	526.557,65 664.685,298	13.759

Punct început	X / Y	Punct sfârșit	X / Y	Lungime segment	Punct început	X / Y	Punct sfârșit	X / Y	Lungime segment	Punct început	X / Y	Punct sfârșit	X / Y	Lungime segment
19	526.557,65 664.685,298	20	526.567,175 664.694,426	13.193	20	526.567,175 664.694,426	21	526.574,62 664.701,871	10.529	21	526.574,62 664.701,871	22	526.579,826 664.708,531	8.453
22	526.579,826 664.708,531	23	526.584,936 664.713,516	7.139	23	526.584,936 664.713,516	24	526.588,641 664.718,278	6.034	24	526.588,641 664.718,278	25	526.591,022 664.723,57	5.803
25	526.591,022 664.723,57	26	526.593,403 664.730,449	7.279	26	526.593,403 664.730,449	27	526.595,124 664.736,168	5.972	27	526.595,124 664.736,168	28	526.598,738 664.741,0	6.034
28	526.598,738 664.741,0	29	526.601,253 664.744,364	4.2	29	526.601,253 664.744,364	30	526.604,966 664.747,346	4.762	30	526.604,966 664.747,346	31	526.621,771 664.756,782	19.273
31	526.621,771 664.756,782	32	526.628,064 664.759,289	6.774	32	526.628,064 664.759,289	33	526.636,001 664.761,67	8.286	33	526.636,001 664.761,67	34	526.646,055 664.765,903	10.909
34	526.646,055 664.765,903	35	526.652,67 664.769,607	7.581	35	526.652,67 664.769,607	36	526.663,782 664.773,576	11.8	36	526.663,782 664.773,576	37	526.677,012 664.778,868	14.249
37	526.677,012 664.778,868	38	526.689,182 664.782,572	12.721	38	526.689,182 664.782,572	39	526.701,353 664.786,805	12.886	39	526.701,353 664.786,805	40	526.710,349 664.787,599	9.031
40	526.710,349 664.787,599	41	526.723,843 664.788,393	13.517	41	526.723,843 664.788,393	42	526.733,897 664.791,568	10.543	42	526.733,897 664.791,568	43	526.746,862 664.795,801	13.639
43	526.746,862 664.795,801	44	526.754,535 664.798,712	8.207	44	526.754,535 664.798,712	45	526.763,266 664.803,209	9.821	45	526.763,266 664.803,209	46	526.767,235 664.808,501	6.615
46	526.767,235 664.808,501	47	526.771,558 664.814,359	7.28	47	526.771,558 664.814,359	48	526.774,969 664.822,274	8.619	48	526.774,969 664.822,274	49	526.779,458 664.832,689	11.341
49	526.779,458 664.832,689	1	526.784,327 664.852,374	20.278										

** Lungimile segmentelor sunt determinate în planul de proiecție Stereo 70 și sunt rotunjite la 1 milimetru.

*** Distanța dintre puncte este formată din segmente cumulate ce sunt mai mici decât valoarea 1 milimetru.

**DATE DESPRE IMOBILUL NR. 4505**

Oficiul de Cadastru și Publicitate Imobiliară SUCEAVA
Biroul de Cadastru și Publicitate Imobiliară Campulung Moldovenesc

A. Partea I. Descrierea imobilului

TEREN Necunoscut

Adresa: Loc. Valea Putnei, Jud. Suceava, Loc numit Mestecanis

Nr. Crt	Nr cadastral Nr. topografic	Suprafața* (mp)	Observații / Referințe
A1	31228	2.427.605	(observatiile sunt pe linia urmatoare)
Sector cadastral:83 Teren neimprejmuit; CF 31228, nr. top. 255 - Diferența de suprafață este la ID: 4191, 4467, 4475, 4506, 4507, 4865, U.P. III, U.A. 159A, 159B, 159C, 159D, 159E, 159F, 160A, 160B, 160C, 160E, 160F, 160G, 161A, 161B, 161C, 161D, 161E, 161F, 161G, 161H, 161I, 161J, 161K, 162A, 162B, 162C, 162D, 162E, 162F, 162G, 162H, 162I, 162J, 162K, 162L, 162M, 163A, 163B, 163C, 163D, 163E, 163F, 163G, 163I, 163J, 163K, 163L, 163M, 164B, 164C, 164D, 164F, 164G, 164K, 165A, 165B, 165C, 165D, 165E, 165F, 165G, 165H, 166A, 166B, 166C, 166D, 166E, 166G, 166I, 167A, 167B, 167C, 167D, 167E, 170A, 170B, 170C, 170M1, 170M2, 170M3, 170M4			

B. Partea II. Proprietari și acte

Inscrieri privitoare la dreptul de proprietate și alte drepturi reale	Referințe
4505 / 18/12/2022	
Act Administrativ nr. Titlu de proprietate nr. 707, din 14/10/2004 emis de Comisia Județeană de Fond Funciar SUCEAVA;	
B1 Intabulare, drept de PROPRIETATE, dobândit prin Reconstituire, cota actuala 1/1 1) COMUNA POJORÂTA, CIF:4441425	A1

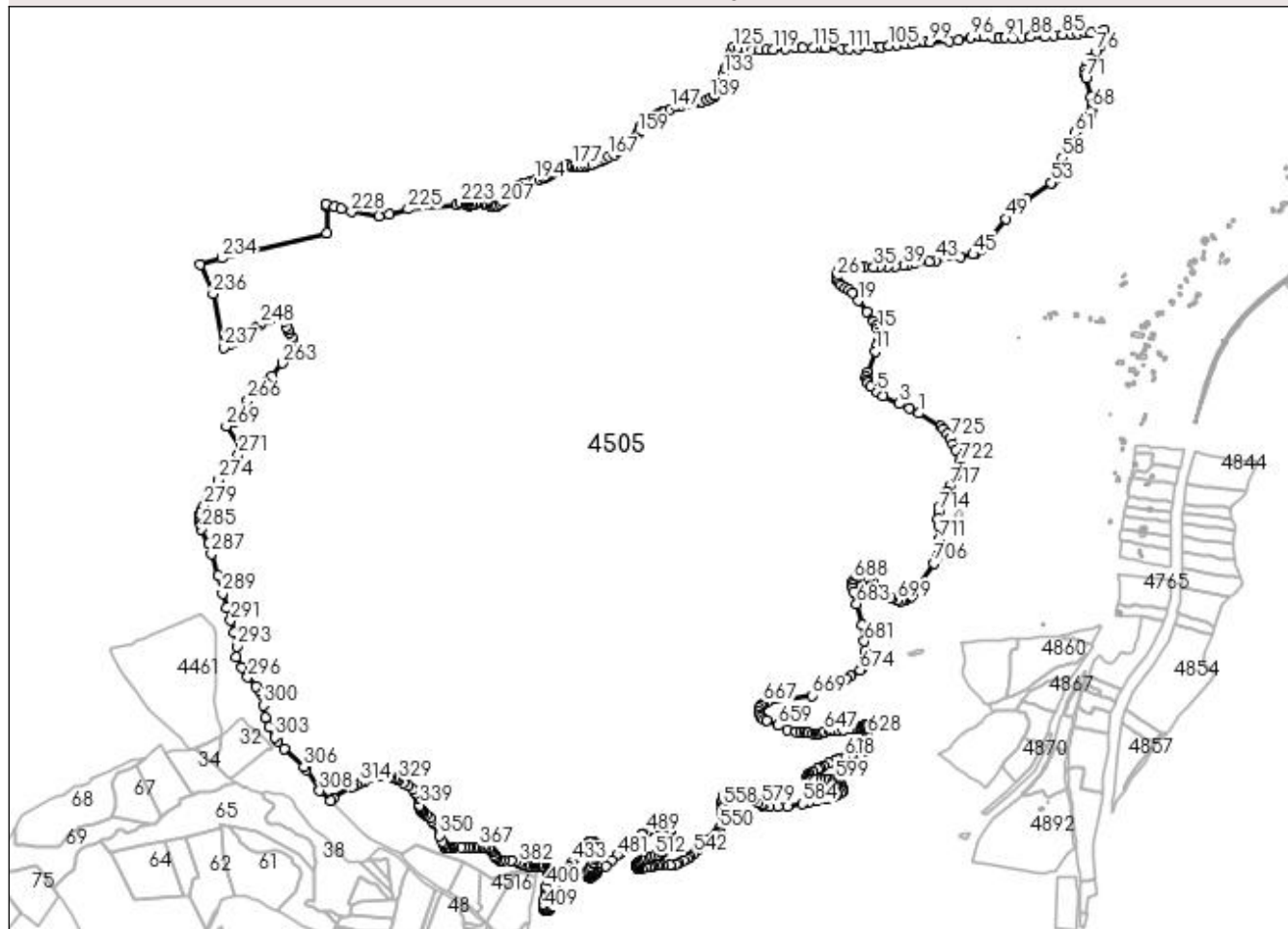
C. Partea III. SARCINI .

Inscrieri privind dezmembramintele dreptului de proprietate, drepturi reale de garanție și sarcini	Referințe
NU SUNT	

Anexa Nr. 1 La Partea I**Teren**

Nr cadastral	Suprafața (mp)*	Observații / Referințe
31228	2.427.605	CF 31228, nr. top. 255 - Diferența de suprafață este la ID: 4191, 4467, 4475, 4506, 4507, 4865, U.P. III, U.A. 159A, 159B, 159C, 159D, 159E, 159F, 160A, 160B, 160C, 160E, 160F, 160G, 161A, 161B, 161C, 161D, 161E, 161F, 161G, 161H, 161I, 161J, 161K, 162A, 162B, 162C, 162D, 162E, 162F, 162G, 162H, 162I, 162J, 162K, 162L, 162M, 163A, 163B, 163C, 163D, 163E, 163F, 163G, 163I, 163J, 163K, 163L, 163M, 164B, 164C, 164D, 164F, 164G, 164K, 165A, 165B, 165C, 165D, 165E, 165F, 165G, 165H, 166A, 166B, 166C, 166D, 166E, 166G, 166I, 167A, 167B, 167C, 167D, 167E, 170A, 170B, 170C, 170M1, 170M2, 170M3, 170M4

* Suprafața este determinată în planul de proiecție Stereo 70.

DETALII LINIARE IMOBIL**Date referitoare la teren**

Crt	Categorie folosință	Intravilan	Suprafața (mp)	Tarla	Parcelă	Nr. topo	Observații / Referințe
1	padure	DA	3.467	-	-	-	
2	padure	DA	5.712	-	-	-	
3	padure	DA	254	-	-	-	
4	padure	DA	1.265	-	-	-	
5	padure	NU	2.416.907	-	-	-	

Lungime Segmente

1) Valorile lungimilor segmentelor sunt obținute din proiecție în plan.

Punct început	X / Y	Punct sfârșit	X / Y	Lungime segment
1	527.230,088 664.080,3	2	527.209,485 664.091,151	23.286
4	527.148,974 664.119,356	5	527.134,218 664.128,568	17.395
7	527.113,53 664.149,511	8	527.110,456 664.156,383	7.528
10	527.112,716 664.172,54	11	527.131,092 664.221,013	51.839
13	527.136,972 664.246,492	14	527.136,818 664.262,074	15.583
16	527.133,534 664.278,602	17	527.127,266 664.289,916	12.934
19	527.091,916 664.336,934	20	527.079,04 664.354,047	21.416
22	527.062,456 664.364,666	23	527.052,321 664.372,234	12.649
25	527.045,556 664.382,396	26	527.044,155 664.389,549	7.289
28	527.048,116 664.408,677	29	527.052,461 664.413,087	6.191
31	527.075,998 664.417,855	32	527.087,79 664.416,222	11.905
34	527.104,676 664.413,41	35	527.127,034 664.413,41	22.358
37	527.158,312 664.414,204	38	527.176,759 664.415,15	18.471
40	527.205,162 664.417,97	41	527.219,305 664.421,302	14.53
43	527.268,856 664.428,925	44	527.325,069 664.437,184	56.816
46	527.359,521 664.444,976	47	527.369,475 664.451,914	12.133
49	527.429,448 664.523,609	50	527.453,045 664.549,494	35.026
52	527.476,346 664.567,458	53	527.531,663 664.605,495	67.133
55	527.542,691 664.616,65	56	527.546,695 664.625,994	10.166
58	527.557,317 664.662,271	59	527.563,869 664.681,132	19.967
61	527.585,7 664.720,067	62	527.590,42 664.726,916	8.318
64	527.611,418 664.747,343	65	527.617,992 664.755,753	10.675
67	527.623,171 664.767,455	68	527.624,484 664.773,872	6.55
70	527.621,85 664.800,67	71	527.610,889 664.843,595	44.302
73	527.609,937 664.864,639	74	527.613,089 664.875,781	11.579
76	527.632,697 664.903,239	77	527.642,843 664.915,415	15.849
79	527.648,709 664.927,435	80	527.652,588 664.953,793	26.642
82	527.608,865 664.947,069	83	527.592,966 664.945,172	16.012
85	527.557,511 664.944,114	86	527.537,932 664.940,939	19.835
88	527.485,545 664.938,822	89	527.464,79 664.936,484	20.886
91	527.425,986 664.936,29	92	527.413,967 664.936,764	12.028
94	527.378,248 664.939,406	95	527.368,622 664.939,139	9.63

Punct început	X / Y	Punct sfârșit	X / Y	Lungime segment
2	527.209,485 664.091,151	3	527.185,007 664.101,647	26.633
5	527.134,218 664.128,568	6	527.119,964 664.141,539	19.272
8	527.110,456 664.156,383	9	527.110,251 664.163,549	7.169
11	527.131,092 664.221,013	12	527.135,288 664.236,234	15.789
14	527.136,818 664.262,074	15	527.135,445 664.271,989	10.01
17	527.127,266 664.289,916	18	527.111,378 664.312,725	27.797
20	527.079,04 664.354,047	21	527.071,21 664.360,695	10.272
23	527.052,321 664.372,234	24	527.048,145 664.376,615	6.052
26	527.044,155 664.389,549	27	527.044,468 664.399,501	9.957
29	527.052,461 664.413,087	30	527.060,431 664.416,704	8.752
32	527.087,79 664.416,222	33	527.095,871 664.414,017	8.376
35	527.127,034 664.413,41	36	527.141,72 664.414,204	14.707
38	527.176,759 664.415,15	39	527.195,38 664.416,728	18.688
41	527.219,305 664.421,302	42	527.253,592 664.425,59	34.554
44	527.325,069 664.437,184	45	527.353,733 664.442,661	29.183
47	527.369,475 664.451,914	48	527.373,322 664.455,909	5.546
50	527.453,045 664.549,494	51	527.463,487 664.558,091	13.526
53	527.531,663 664.605,495	54	527.536,951 664.610,028	6.965
56	527.546,695 664.625,994	57	527.548,586 664.633,696	7.931
59	527.563,869 664.681,132	60	527.568,467 664.690,219	10.184
62	527.590,42 664.726,916	63	527.603,014 664.738,629	17.199
65	527.617,992 664.755,753	66	527.620,938 664.761,203	6.195
68	527.624,484 664.773,872	69	527.624,029 664.784,794	10.931
71	527.610,889 664.843,595	72	527.609,891 664.853,164	9.621
74	527.613,089 664.875,781	75	527.620,469 664.889,774	15.82
77	527.642,843 664.915,415	78	527.646,073 664.920,552	6.068
80	527.652,588 664.953,793	81	527.622,599 664.947,818	30.578
83	527.592,966 664.945,172	84	527.578,149 664.944,643	14.826
86	527.537,932 664.940,939	87	527.516,766 664.939,351	21.225
89	527.464,79 664.936,484	90	527.444,923 664.934,246	19.993
92	527.413,967 664.936,764	93	527.397,298 664.937,421	16.682
95	527.368,622 664.939,139	96	527.348,482 664.937,421	20.213

Punct început	X / Y	Punct sfârșit	X / Y	Lungime segment
3	527.185,007 664.101,647	4	527.148,974 664.119,356	40.15
6	527.119,964 664.141,539	7	527.113,53 664.149,511	10.244
9	527.110,251 664.163,549	10	527.112,716 664.172,54	9.323
12	527.135,288 664.236,234	13	527.136,972 664.246,492	10.395
15	527.135,445 664.271,989	16	527.133,534 664.278,602	6.884
18	527.111,378 664.312,725	19	527.091,916 664.336,934	31.062
21	527.071,21 664.360,695	22	527.062,456 664.364,666	9.613
24	527.048,145 664.376,615	25	527.045,556 664.382,396	6.334
27	527.044,468 664.399,501	28	527.048,116 664.408,677	9.875
30	527.060,431 664.416,704	31	527.075,998 664.417,855	15.609
33	527.095,871 664.414,017	34	527.104,676 664.413,41	8.826
36	527.141,72 664.414,204	37	527.158,312 664.414,204	16.592
39	527.195,38 664.416,728	40	527.205,162 664.417,97	9.861
42	527.253,592 664.425,59	43	527.268,856 664.428,925	15.624
45	527.353,733 664.442,661	46	527.359,521 664.444,976	6.234
48	527.373,322 664.455,909	49	527.429,448 664.523,609	87.94
51	527.463,487 664.558,091	52	527.476,346 664.567,458	15.909
54	527.536,951 664.610,028	55	527.542,691 664.616,65	8.763
57	527.548,586 664.633,696	58	527.557,317 664.662,271	29.879
60	527.568,467 664.690,219	61	527.585,7 664.720,067	34.466
63	527.603,014 664.738,629	64	527.611,418 664.747,343	12.106
66	527.620,938 664.761,203	67	527.623,171 664.767,455	6.639
69	527.624,029 664.784,794	70	527.621,85 664.800,67	16.025
72	527.609,891 664.853,164	73	527.609,937 664.864,639	11.475
75	527.620,469 664.889,774	76	527.632,697 664.903,239	18.189
78	527.646,073 664.920,552	79	527.648,709 664.927,435	7.37
81	527.622,599 664.947,818	82	527.608,865 664.947,069	13.754
84	527.578,149 664.944,643	85	527.557,511 664.944,114	20.645
87	527.516,766 664.939,351	88	527.485,545 664.938,822	31.225
90	527.444,923 664.934,246	91	527.425,986 664.936,29	19.047
93	527.397,298 664.937,421	94	527.378,248 664.939,406	19.153
96	527.348,482 664.937,421	97	527.319,672 664.931,355	29.442

Punct început	X / Y	Punct sfârşit	X / Y	Lungime segment	Punct început	X / Y	Punct sfârşit	X / Y	Lungime segment	Punct început	X / Y	Punct sfârşit	X / Y	Lungime segment
97	527.319,672 664.931,355	98	527.299,895 664.928,622	19.965	98	527.299,895 664.928,622	99	527.254,916 664.927,564	44.991	99	527.254,916 664.927,564	100	527.243,539 664.927,299	11.38
100	527.243,539 664.927,299	101	527.228,457 664.926,506	15.103	101	527.228,457 664.926,506	102	527.213,905 664.925,183	14.612	102	527.213,905 664.925,183	103	527.199,088 664.923,066	14.967
103	527.199,088 664.923,066	104	527.180,038 664.920,42	19.233	104	527.180,038 664.920,42	105	527.162,047 664.918,303	18.115	105	527.162,047 664.918,303	106	527.144,055 664.915,922	18.149
106	527.144,055 664.915,922	107	527.130,032 664.915,922	14.023	107	527.130,032 664.915,922	108	527.118,655 664.917,51	11.487	108	527.118,655 664.917,51	109	527.103,213 664.917,578	15.442
109	527.103,213 664.917,578	110	527.091,703 664.912,418	12.614	110	527.091,703 664.912,418	111	527.069,972 664.910,63	21.804	111	527.069,972 664.910,63	112	527.052,244 664.911,953	17.777
112	527.052,244 664.911,953	113	527.019,436 664.912,747	32.818	113	527.019,436 664.912,747	114	527.007,794 664.913,276	11.654	114	527.007,794 664.913,276	115	526.988,215 664.913,276	19.579
115	526.988,215 664.913,276	116	526.965,461 664.913,276	22.754	116	526.965,461 664.913,276	117	526.946,411 664.912,747	19.057	117	526.946,411 664.912,747	118	526.925,244 664.911,953	21.182
118	526.925,244 664.911,953	119	526.896,934 664.909,572	28.41	119	526.896,934 664.909,572	120	526.881,852 664.909,572	15.082	120	526.881,852 664.909,572	121	526.866,771 664.909,572	15.081
121	526.866,771 664.909,572	122	526.850,102 664.909,837	16.671	122	526.850,102 664.909,837	123	526.835,815 664.912,218	14.484	123	526.835,815 664.912,218	124	526.818,088 664.913,541	17.776
124	526.818,088 664.913,541	125	526.806,616 664.914,779	11.539	125	526.806,616 664.914,779	126	526.802,954 664.905,926	9.58	126	526.802,954 664.905,926	127	526.800,625 664.900,846	5.588
127	526.800,625 664.900,846	128	526.798,297 664.896,189	5.206	128	526.798,297 664.896,189	129	526.796,18 664.890,263	6.293	129	526.796,18 664.890,263	130	526.794,275 664.884,336	6.226
130	526.794,275 664.884,336	131	526.791,947 664.874,811	9.805	131	526.791,947 664.874,811	132	526.788,772 664.865,921	9.44	132	526.788,772 664.865,921	133	526.784,327 664.852,374	14.258
133	526.784,327 664.852,374	134	526.779,458 664.832,689	20.278	134	526.779,458 664.832,689	135	526.774,969 664.822,274	11.341	135	526.774,969 664.822,274	136	526.771,558 664.814,359	8.619
136	526.771,558 664.814,359	137	526.767,235 664.808,501	7.28	137	526.767,235 664.808,501	138	526.763,266 664.803,209	6.615	138	526.763,266 664.803,209	139	526.754,535 664.798,712	9.821
139	526.754,535 664.798,712	140	526.746,862 664.795,801	8.207	140	526.746,862 664.795,801	141	526.733,897 664.791,568	13.639	141	526.733,897 664.791,568	142	526.723,843 664.788,393	10.543
142	526.723,843 664.788,393	143	526.710,349 664.787,599	13.517	143	526.710,349 664.787,599	144	526.701,353 664.786,805	9.031	144	526.701,353 664.786,805	145	526.689,182 664.782,572	12.886
145	526.689,182 664.782,572	146	526.677,012 664.778,868	12.721	146	526.677,012 664.778,868	147	526.663,782 664.773,576	14.249	147	526.663,782 664.773,576	148	526.652,67 664.769,607	11.8
148	526.652,67 664.769,607	149	526.646,055 664.765,903	7.581	149	526.646,055 664.765,903	150	526.636,001 664.761,67	10.909	150	526.636,001 664.761,67	151	526.628,064 664.759,289	8.286
151	526.628,064 664.759,289	152	526.621,771 664.756,782	6.774	152	526.621,771 664.756,782	153	526.604,966 664.747,346	19.273	153	526.604,966 664.747,346	154	526.601,253 664.744,364	4.762
154	526.601,253 664.744,364	155	526.598,738 664.741,0	4.2	155	526.598,738 664.741,0	156	526.595,124 664.736,168	6.034	156	526.595,124 664.736,168	157	526.593,403 664.730,449	5.972
157	526.593,403 664.730,449	158	526.591,022 664.723,57	7.279	158	526.591,022 664.723,57	159	526.588,641 664.718,278	5.803	159	526.588,641 664.718,278	160	526.584,936 664.713,516	6.034
160	526.584,936 664.713,516	161	526.579,826 664.708,531	7.139	161	526.579,826 664.708,531	162	526.574,62 664.701,871	8.453	162	526.574,62 664.701,871	163	526.567,175 664.694,426	10.529
163	526.567,175 664.694,426	164	526.557,65 664.685,298	13.193	164	526.557,65 664.685,298	165	526.546,141 664.677,757	13.759	165	526.546,141 664.677,757	166	526.534,631 664.670,216	13.76
166	526.534,631 664.670,216	167	526.522,216 664.666,271	13.027	167	526.522,216 664.666,271	168	526.513,546 664.659,985	10.709	168	526.513,546 664.659,985	169	526.505,08 664.655,328	9.662
169	526.505,08 664.655,328	170	526.494,496 664.652,153	11.05	170	526.494,496 664.652,153	171	526.486,453 664.649,19	8.571	171	526.486,453 664.649,19	172	526.476,505 664.646,438	10.322
172	526.476,505 664.646,438	173	526.471,213 664.643,898	5.87	173	526.471,213 664.643,898	174	526.462,111 664.641,782	9.345	174	526.462,111 664.641,782	175	526.453,645 664.641,782	8.466
175	526.453,645 664.641,782	176	526.447,718 664.641,782	5.927	176	526.447,718 664.641,782	177	526.440,31 664.643,687	7.649	177	526.440,31 664.643,687	178	526.435,441 664.644,745	4.983
178	526.435,441 664.644,745	179	526.429,515 664.645,592	5.986	179	526.429,515 664.645,592	180	526.424,223 664.645,38	5.296	180	526.424,223 664.645,38	181	526.418,931 664.644,11	5.442
181	526.418,931 664.644,11	182	526.414,063 664.642,205	5.227	182	526.414,063 664.642,205	183	526.408,136 664.639,242	6.626	183	526.408,136 664.639,242	184	526.405,173 664.636,49	4.044
184	526.405,173 664.636,49	185	526.401,363 664.633,527	4.827	185	526.401,363 664.633,527	186	526.398,823 664.630,986	3.593	186	526.398,823 664.630,986	187	526.394,801 664.628,023	4.996
187	526.394,801 664.628,023	188	526.390,991 664.625,06	4.827	188	526.390,991 664.625,06	189	526.386,546 664.623,366	4.757	189	526.386,546 664.623,366	190	526.383,159 664.622,096	3.617
190	526.383,159 664.622,096	191	526.378,291 664.617,651	6.592	191	526.378,291 664.617,651	192	526.373,211 664.616,381	5.236	192	526.373,211 664.616,381	193	526.366,014 664.614,053	7.564
193	526.366,014 664.614,053	194	526.353,738 664.611,301	12.581	194	526.353,738 664.611,301	195	526.344,424 664.608,55	9.712	195	526.344,424 664.608,55	196	526.337,228 664.605,375	7.865

Punct început	X / Y	Punct sfârşit	X / Y	Lungime segment	Punct început	X / Y	Punct sfârşit	X / Y	Lungime segment	Punct început	X / Y	Punct sfârşit	X / Y	Lungime segment
196	526.337,228 664.605,375	197	526.326,644 664.603,258	10.794	197	526.326,644 664.603,258	198	526.321,564 664.600,083	5.991	198	526.321,564 664.600,083	199	526.316,696 664.597,543	5.491
199	526.316,696 664.597,543	200	526.312,251 664.592,04	7.074	200	526.312,251 664.592,04	201	526.305,054 664.584,208	10.637	201	526.305,054 664.584,208	202	526.301,879 664.579,763	5.462
202	526.301,879 664.579,763	203	526.298,704 664.576,376	4.642	203	526.298,704 664.576,376	204	526.293,836 664.571,931	6.592	204	526.293,836 664.571,931	205	526.288,121 664.567,275	7.372
205	526.288,121 664.567,275	206	526.281,771 664.562,618	7.875	206	526.281,771 664.562,618	207	526.274,998 664.557,75	8.341	207	526.274,998 664.557,75	208	526.268,648 664.553,728	7.517
208	526.268,648 664.553,728	209	526.261,663 664.552,458	7.1	209	526.261,663 664.552,458	210	526.257,218 664.552,458	4.445	210	526.257,218 664.552,458	211	526.252,349 664.552,458	4.869
211	526.252,349 664.552,458	212	526.246,211 664.554,575	6.493	212	526.246,211 664.554,575	213	526.240,073 664.557,538	6.816	213	526.240,073 664.557,538	214	526.234,358 664.559,231	5.96
214	526.234,358 664.559,231	215	526.231,394 664.559,655	2.994	215	526.231,394 664.559,655	216	526.224,197 664.559,655	7.197	216	526.224,197 664.559,655	217	526.218,059 664.558,173	6.314
217	526.218,059 664.558,173	218	526.214,249 664.556,903	4.016	218	526.214,249 664.556,903	219	526.209,923 664.556,0	4.419	219	526.209,923 664.556,0	220	526.206,282 664.554,382	3.984
220	526.206,282 664.554,382	221	526.203,107 664.554,117	3.186	221	526.203,107 664.554,117	222	526.196,492 664.554,646	6.636	222	526.196,492 664.554,646	223	526.184,071 664.559,518	13.342
223	526.184,071 664.559,518	224	526.175,654 664.555,972	9.133	224	526.175,654 664.555,972	225	526.065,446 664.545,772	110.679	225	526.065,446 664.545,772	226	526.021,57 664.534,72	45.247
226	526.021,57 664.534,72	227	525.997,862 664.529,734	24.227	227	525.997,862 664.529,734	228	525.935,723 664.539,267	62.866	228	525.935,723 664.539,267	229	525.912,211 664.547,043	24.764
229	525.912,211 664.547,043	230	525.897,988 664.550,906	14.738	230	525.897,988 664.550,906	231	525.877,023 664.558,31	22.234	231	525.877,023 664.558,31	232	525.880,33 664.551,11	7.923
232	525.880,33 664.551,11	233	525.879,33 664.491,65	59.468	233	525.879,33 664.491,65	234	525.640,143 664.433,944	246.05	234	525.640,143 664.433,944	235	525.589,966 664.418,519	52.494
235	525.589,966 664.418,519	236	525.620,14 664.353,129	72.016	236	525.620,14 664.353,129	237	525.645,01 664.230,519	125.107	237	525.645,01 664.230,519	238	525.657,028 664.237,051	13.678
238	525.657,028 664.237,051	239	525.666,751 664.240,963	10.48	239	525.666,751 664.240,963	240	525.672,611 664.243,95	6.577	240	525.672,611 664.243,95	241	525.680,785 664.246,784	8.651
241	525.680,785 664.246,784	242	525.686,87 664.250,223	6.99	242	525.686,87 664.250,223	243	525.692,823 664.254,324	7.229	243	525.692,823 664.254,324	244	525.699,041 664.259,219	7.914
244	525.699,041 664.259,219	245	525.705,126 664.264,246	7.893	245	525.705,126 664.264,246	246	525.714,916 664.271,39	12.119	246	525.714,916 664.271,39	247	525.720,075 664.276,814	7.486
247	525.720,075 664.276,814	248	525.726,915 664.282,364	8.808	248	525.726,915 664.282,364	249	525.731,838 664.285,677	5.934	249	525.731,838 664.285,677	250	525.740,367 664.291,294	10.212
250	525.740,367 664.291,294	251	525.747,659 664.294,592	8.003	251	525.747,659 664.294,592	252	525.762,088 664.299,72	15.313	252	525.762,088 664.299,72	253	525.771,261 664.303,14	9.79
253	525.771,261 664.303,14	254	525.774,172 664.304,198	3.097	254	525.774,172 664.304,198	255	525.776,563 664.305,045	2.537	255	525.776,563 664.305,045	256	525.783,002 664.290,325	16.067
256	525.783,002 664.290,325	257	525.788,082 664.276,99	14.27	257	525.788,082 664.276,99	258	525.791,257 664.270,852	6.911	258	525.791,257 664.270,852	259	525.794,432 664.264,502	7.1
259	525.794,432 664.264,502	260	525.799,301 664.253,918	11.65	260	525.799,301 664.253,918	261	525.802,687 664.245,875	8.727	261	525.802,687 664.245,875	262	525.803,986 664.233,885	12.06
262	525.803,986 664.233,885	263	525.778,888 664.194,176	46.976	263	525.778,888 664.194,176	264	525.755,446 664.164,303	37.973	264	525.755,446 664.164,303	265	525.745,578 664.154,639	13.812
265	525.745,578 664.154,639	266	525.699,23 664.109,253	64.869	266	525.699,23 664.109,253	267	525.683,165 664.083,678	30.202	267	525.683,165 664.083,678	268	525.668,4 664.060,919	27.129
268	525.668,4 664.060,919	269	525.650,537 664.050,421	20.719	269	525.650,537 664.050,421	270	525.682,708 664.002,102	58.049	270	525.682,708 664.002,102	271	525.678,122 663.985,485	17.238
271	525.678,122 663.985,485	272	525.666,455 663.969,9	19.468	272	525.666,455 663.969,9	273	525.643,953 663.943,039	35.041	273	525.643,953 663.943,039	274	525.632,777 663.928,013	18.727
274	525.632,777 663.928,013	275	525.633,613 663.921,247	6.817	275	525.633,613 663.921,247	276	525.619,513 663.904,429	21.947	276	525.619,513 663.904,429	277	525.617,027 663.896,838	7.988
277	525.617,027 663.896,838	278	525.609,089 663.882,947	15.999	278	525.609,089 663.882,947	279	525.599,564 663.869,056	16.843	279	525.599,564 663.869,056	280	525.593,611 663.857,944	12.606
280	525.593,611 663.857,944	281	525.591,23 663.850,8	7.53	281	525.591,23 663.850,8	282	525.588,849 663.844,847	6.412	282	525.588,849 663.844,847	283	525.589,246 663.838,894	5.966
283	525.589,246 663.838,894	284	525.590,833 663.828,178	10.833	284	525.590,833 663.828,178	285	525.592,416 663.815,459	12.817	285	525.592,416 663.815,459	286	525.609,44 663.782,288	37.284
286	525.609,44 663.782,288	287	525.616,795 663.759,463	23.981	287	525.616,795 663.759,463	288	525.631,122 663.709,989	51.507	288	525.631,122 663.709,989	289	525.641,989 663.669,393	42.025
289	525.641,989 663.669,393	290	525.651,26 663.637,505	33.208	290	525.651,26 663.637,505	291	525.660,335 663.608,004	30.865	291	525.660,335 663.608,004	292	525.668,143 663.579,674	29.386
292	525.668,143 663.579,674	293	525.674,015 663.548,756	31.471	293	525.674,015 663.548,756	294	525.673,881 663.524,94	23.816	294	525.673,881 663.524,94	295	525.685,496 663.500,533	27.03

Punct început	X / Y	Punct sfârșit	X / Y	Lungime segment	Punct început	X / Y	Punct sfârșit	X / Y	Lungime segment	Punct început	X / Y	Punct sfârșit	X / Y	Lungime segment
295	525.685,496 663.500,533	296	525.699,487 663.478,22	26.337	296	525.699,487 663.478,22	297	525.718,546 663.456,467	28.921	297	525.718,546 663.456,467	298	525.727,64 663.446,931	13.177
298	525.727,64 663.446,931	299	525.730,105 663.439,755	7.588	299	525.730,105 663.439,755	300	525.735,431 663.414,184	26.12	300	525.735,431 663.414,184	301	525.739,571 663.387,22	27.28
301	525.739,571 663.387,22	302	525.747,531 663.364,833	23.76	302	525.747,531 663.364,833	303	525.761,223 663.341,407	27.134	303	525.761,223 663.341,407	304	525.766,713 663.331,317	11.487
304	525.766,713 663.331,317	305	525.782,875 663.314,339	23.441	305	525.782,875 663.314,339	306	525.827,186 663.273,935	59.966	306	525.827,186 663.273,935	307	525.833,424 663.267,26	9.136
307	525.833,424 663.267,26	308	525.863,432 663.219,68	56.252	308	525.863,432 663.219,68	309	525.888,165 663.196,893	33.63	309	525.888,165 663.196,893	310	525.894,555 663.201,878	8.104
310	525.894,555 663.201,878	311	525.939,004 663.229,416	52.288	311	525.939,004 663.229,416	312	525.940,411 663.230,135	1.58	312	525.940,411 663.230,135	313	525.946,952 663.233,473	7.343
313	525.946,952 663.233,473	314	525.955,683 663.237,442	9.591	314	525.955,683 663.237,442	315	525.965,685 663.241,57	10.82	315	525.965,685 663.241,57	316	525.979,178 663.248,396	15.121
316	525.979,178 663.248,396	317	525.984,1 663.251,148	5.639	317	525.984,1 663.251,148	318	525.988,439 663.252,841	4.658	318	525.988,439 663.252,841	319	525.992,672 663.253,793	4.339
319	525.992,672 663.253,793	320	525.996,27 663.254,64	3.696	320	525.996,27 663.254,64	321	526.001,668 663.254,958	5.407	321	526.001,668 663.254,958	322	526.005,448 663.254,669	3.791
322	526.005,448 663.254,669	323	526.008,288 663.253,873	2.949	323	526.008,288 663.253,873	324	526.013,733 663.251,924	5.783	324	526.013,733 663.251,924	325	526.019,033 663.251,368	5.329
325	526.019,033 663.251,368	326	526.027,183 663.249,675	8.324	326	526.027,183 663.249,675	327	526.034,168 663.247,558	7.299	327	526.034,168 663.247,558	328	526.039,142 663.245,441	5.406
328	526.039,142 663.245,441	329	526.043,904 663.243,219	5.255	329	526.043,904 663.243,219	330	526.054,805 663.236,975	12.563	330	526.054,805 663.236,975	331	526.064,33 663.231,154	11.163
331	526.064,33 663.231,154	332	526.075,443 663.222,37	14.165	332	526.075,443 663.222,37	333	526.083,592 663.213,903	11.751	333	526.083,592 663.213,903	334	526.085,545 663.212,29	2.533
334	526.085,545 663.212,29	335	526.087,677 663.210,081	3.07	335	526.087,677 663.210,081	336	526.088,672 663.208,294	2.045	336	526.088,672 663.208,294	337	526.089,307 663.205,33	3.031
337	526.089,307 663.205,33	338	526.089,687 663.200,35	4.994	338	526.089,687 663.200,35	339	526.091,014 663.186,546	13.868	339	526.091,014 663.186,546	340	526.092,276 663.181,83	4.882
340	526.092,276 663.181,83	341	526.093,858 663.178,131	4.023	341	526.093,858 663.178,131	342	526.094,969 663.175,274	3.065	342	526.094,969 663.175,274	343	526.096,398 663.173,051	2.643
343	526.096,398 663.173,051	344	526.097,167 663.171,995	1.306	344	526.097,167 663.171,995	345	526.100,356 663.169,009	4.369	345	526.100,356 663.169,009	346	526.107,214 663.164,84	8.026
346	526.107,214 663.164,84	347	526.115,284 663.157,647	10.81	347	526.115,284 663.157,647	348	526.119,374 663.151,785	7.148	348	526.119,374 663.151,785	349	526.123,965 663.144,125	8.93
349	526.123,965 663.144,125	350	526.136,377 663.117,229	29.622	350	526.136,377 663.117,229	351	526.143,163 663.104,431	14.486	351	526.143,163 663.104,431	352	526.146,488 663.097,921	7.31
352	526.146,488 663.097,921	353	526.148,037 663.094,888	3.406	353	526.148,037 663.094,888	354	526.150,942 663.089,518	6.105	354	526.150,942 663.089,518	355	526.151,484 663.088,437	1.209
355	526.151,484 663.088,437	356	526.153,706 663.088,755	2.245	356	526.153,706 663.088,755	357	526.157,834 663.089,231	4.155	357	526.157,834 663.089,231	358	526.161,644 663.089,549	3.823
358	526.161,644 663.089,549	359	526.168,075 663.090,744	6.541	359	526.168,075 663.090,744	360	526.186,727 663.090,342	18.656	360	526.186,727 663.090,342	361	526.194,188 663.090,501	7.463
361	526.194,188 663.090,501	362	526.202,76 663.090,501	8.572	362	526.202,76 663.090,501	363	526.208,475 663.090,818	5.724	363	526.208,475 663.090,818	364	526.215,778 663.090,818	7.303
364	526.215,778 663.090,818	365	526.218,62 663.090,839	2.842	365	526.218,62 663.090,839	366	526.222,922 663.090,818	4.302	366	526.222,922 663.090,818	367	526.228,319 663.091,295	5.418
367	526.228,319 663.091,295	368	526.236,574 663.091,295	8.255	368	526.236,574 663.091,295	369	526.242,448 663.089,707	6.085	369	526.242,448 663.089,707	370	526.248,163 663.087,643	6.076
370	526.248,163 663.087,643	371	526.251,814 663.085,739	4.118	371	526.251,814 663.085,739	372	526.254,989 663.083,04	4.167	372	526.254,989 663.083,04	373	526.257,37 663.079,23	4.493
373	526.257,37 663.079,23	374	526.260,909 663.072,914	7.24	374	526.260,909 663.072,914	375	526.263,086 663.069,705	3.878	375	526.263,086 663.069,705	376	526.265,625 663.067,518	3.351
376	526.265,625 663.067,518	377	526.268,8 663.064,784	4.19	377	526.268,8 663.064,784	378	526.274,992 663.061,45	7.033	378	526.274,992 663.061,45	379	526.283,474 663.059,779	8.645
379	526.283,474 663.059,779	380	526.300,074 663.059,862	16.6	380	526.300,074 663.059,862	381	526.311,382 663.057,44	11.564	381	526.311,382 663.057,44	382	526.318,331 663.054,147	7.69
382	526.318,331 663.054,147	383	526.324,363 663.051,766	6.485	383	526.324,363 663.051,766	384	526.330,177 663.048,944	6.463	384	526.330,177 663.048,944	385	526.336,144 663.047,542	6.129
385	526.336,144 663.047,542	386	526.341,191 663.047,956	5.064	386	526.341,191 663.047,956	387	526.345,636 663.047,797	4.448	387	526.345,636 663.047,797	388	526.351,033 663.047,797	5.397
388	526.351,033 663.047,797	389	526.353,891 663.048,432	2.928	389	526.353,891 663.048,432	390	526.360,053 663.050,054	6.372	390	526.360,053 663.050,054	391	526.366,705 663.044,465	8.688
391	526.366,705 663.044,465	392	526.370,686 663.045,237	4.055	392	526.370,686 663.045,237	393	526.375,555 663.045,12	4.87	393	526.375,555 663.045,12	394	526.379,661 663.043,948	4.27

Punct început	X / Y	Punct sfârșit	X / Y	Lungime segment	Punct început	X / Y	Punct sfârșit	X / Y	Lungime segment	Punct început	X / Y	Punct sfârșit	X / Y	Lungime segment
394	526.379,661 663.043,948	395	526.382,946 663.041,192	4.288	395	526.382,946 663.041,192	396	526.384,119 663.037,382	3.986	396	526.384,119 663.037,382	397	526.384,87 663.032,893	4.551
397	526.384,87 663.032,893	398	526.384,905 663.029,975	2.918	398	526.384,905 663.029,975	399	526.384,299 663.016,081	13.907	399	526.384,299 663.016,081	400	526.381,02 663.000,634	15.791
400	526.381,02 663.000,634	401	526.380,421 662.995,562	5.107	401	526.380,421 662.995,562	402	526.378,212 662.982,097	13.645	402	526.378,212 662.982,097	403	526.376,568 662.972,456	9.78
403	526.376,568 662.972,456	404	526.374,816 662.962,19	10.414	404	526.374,816 662.962,19	405	526.374,741 662.955,84	6.35	405	526.374,741 662.955,84	406	526.374,71 662.953,214	2.626
406	526.374,71 662.953,214	407	526.374,69 662.951,557	1.657	407	526.374,69 662.951,557	408	526.375,584 662.949,776	1.993	408	526.375,584 662.949,776	409	526.376,113 662.949,015	0.927
409	526.376,113 662.949,015	410	526.377,177 662.948,15	1.371	410	526.377,177 662.948,15	411	526.378,713 662.947,474	1.678	411	526.378,713 662.947,474	412	526.380,115 662.946,965	1.492
412	526.380,115 662.946,965	413	526.381,769 662.946,866	1.657	413	526.381,769 662.946,866	414	526.382,755 662.946,92	0.987	414	526.382,755 662.946,92	415	526.384,646 662.947,494	1.976
415	526.384,646 662.947,494	416	526.386,068 662.948,155	1.568	416	526.386,068 662.948,155	417	526.388,086 662.949,908	2.673	417	526.388,086 662.949,908	418	526.389,144 662.954,142	4.364
418	526.389,144 662.954,142	419	526.389,905 662.958,276	4.203	419	526.389,905 662.958,276	420	526.390,301 662.961,689	3.436	420	526.390,301 662.961,689	421	526.391,095 662.967,9	6.262
421	526.391,095 662.967,9	422	526.391,525 662.972,266	4.387	422	526.391,525 662.972,266	423	526.392,22 662.976,466	4.257	423	526.392,22 662.976,466	424	526.392,751 662.979,182	2.767
424	526.392,751 662.979,182	425	526.396,056 662.988,339	9.735	425	526.396,056 662.988,339	426	526.398,504 662.993,829	6.011	426	526.398,504 662.993,829	427	526.400,455 662.999,65	6.139
427	526.400,455 662.999,65	428	526.404,031 663.006,987	8.162	428	526.404,031 663.006,987	429	526.405,5 663.009,725	3.107	429	526.405,5 663.009,725	430	526.413,393 663.020,581	13.422
430	526.413,393 663.020,581	431	526.428,633 663.039,948	24.644	431	526.428,633 663.039,948	432	526.432,649 663.046,209	7.438	432	526.432,649 663.046,209	433	526.441,016 663.056,617	13.354
433	526.441,016 663.056,617	434	526.449,43 663.066,618	13.07	434	526.449,43 663.066,618	435	526.457,367 663.077,255	13.272	435	526.457,367 663.077,255	436	526.461,999 663.083,712	7.947
436	526.461,999 663.083,712	437	526.464,441 663.089,503	6.285	437	526.464,441 663.089,503	438	526.467,763 663.094,73	6.193	438	526.467,763 663.094,73	439	526.469,733 663.097,017	3.018
439	526.469,733 663.097,017	440	526.473,861 663.100,351	5.306	440	526.473,861 663.100,351	441	526.476,983 663.101,515	3.332	441	526.476,983 663.101,515	442	526.481,322 663.102,309	4.411
442	526.481,322 663.102,309	443	526.483,809 663.102,309	2.487	443	526.483,809 663.102,309	444	526.487,196 663.101,938	3.407	444	526.487,196 663.101,938	445	526.490,0 663.101,039	2.945
445	526.490,0 663.101,039	446	526.492,805 663.098,869	3.546	446	526.492,805 663.098,869	447	526.493,969 663.098,022	1.44	447	526.493,969 663.098,022	448	526.495,239 663.095,959	2.423
448	526.495,239 663.095,959	449	526.498,784 663.091,461	5.727	449	526.498,784 663.091,461	450	526.499,631 663.088,603	2.981	450	526.499,631 663.088,603	451	526.500,319 663.086,116	2.58
451	526.500,319 663.086,116	452	526.500,742 663.083,523	2.627	452	526.500,742 663.083,523	453	526.500,372 663.080,031	3.512	453	526.500,372 663.080,031	454	526.499,79 663.077,279	2.813
454	526.499,79 663.077,279	455	526.498,255 663.073,892	3.719	455	526.498,255 663.073,892	456	526.496,191 663.069,341	4.997	456	526.496,191 663.069,341	457	526.494,181 663.065,743	4.121
457	526.494,181 663.065,743	458	526.491,338 663.062,085	4.633	458	526.491,338 663.062,085	459	526.487,688 663.056,458	6.707	459	526.487,688 663.056,458	460	526.486,722 663.055,144	1.631
460	526.486,722 663.055,144	461	526.481,367 663.046,909	9.823	461	526.481,367 663.046,909	462	526.478,481 663.041,853	5.822	462	526.478,481 663.041,853	463	526.476,058 663.037,527	4.958
463	526.476,058 663.037,527	464	526.473,226 663.033,252	5.128	464	526.473,226 663.033,252	465	526.472,357 663.030,438	2.945	465	526.472,357 663.030,438	466	526.472,288 663.028,822	1.617
466	526.472,288 663.028,822	467	526.472,644 663.027,114	1.745	467	526.472,644 663.027,114	468	526.473,861 663.025,738	1.837	468	526.473,861 663.025,738	469	526.474,601 663.024,786	1.206
469	526.474,601 663.024,786	470	526.476,612 663.023,145	2.596	470	526.476,612 663.023,145	471	526.478,888 663.022,298	2.428	471	526.478,888 663.022,298	472	526.481,534 663.022,193	2.648
472	526.481,534 663.022,193	473	526.483,798 663.022,84	2.355	473	526.483,798 663.022,84	474	526.484,761 663.023,568	1.207	474	526.484,761 663.023,568	475	526.486,719 663.025,05	2.456
475	526.486,719 663.025,05	476	526.489,805 663.027,132	3.723	476	526.489,805 663.027,132	477	526.492,381 663.029,866	3.756	477	526.492,381 663.029,866	478	526.497,71 663.034,574	7.111
478	526.497,71 663.034,574	479	526.515,178 663.047,637	21.812	479	526.515,178 663.047,637	480	526.530,055 663.061,539	20.362	480	526.530,055 663.061,539	481	526.542,049 663.072,363	16.156
481	526.542,049 663.072,363	482	526.546,335 663.076,438	5.914	482	526.546,335 663.076,438	483	526.561,218 663.088,054	18.879	483	526.561,218 663.088,054	484	526.574,275 663.099,668	17.475
484	526.574,275 663.099,668	485	526.579,885 663.104,007	7.092	485	526.579,885 663.104,007	486	526.588,828 663.112,103	12.063	486	526.588,828 663.112,103	487	526.597,188 663.118,983	10.827
487	526.597,188 663.118,983	488	526.600,575 663.120,464	3.697	488	526.600,575 663.120,464	489	526.605,655 663.124,063	6.226	489	526.605,655 663.124,063	490	526.612,288 663.128,864	8.188
490	526.612,288 663.128,864	491	526.620,404 663.133,611	9.402	491	526.620,404 663.133,611	492	526.628,976 663.136,468	9.036	492	526.628,976 663.136,468	493	526.635,167 663.136,627	6.193

Punct început	X / Y	Punct sfârşit	X / Y	Lungime segment	Punct început	X / Y	Punct sfârşit	X / Y	Lungime segment	Punct început	X / Y	Punct sfârşit	X / Y	Lungime segment
493	526.635,167 663.136,627	494	526.641,359 663.135,992	6.224	494	526.641,359 663.135,992	495	526.647,55 663.135,04	6.264	495	526.647,55 663.135,04	496	526.652,312 663.132,817	5.255
496	526.652,312 663.132,817	497	526.658,504 663.128,213	7.716	497	526.658,504 663.128,213	498	526.661,218 663.125,333	3.957	498	526.661,218 663.125,333	499	526.663,334 663.121,47	4.405
499	526.663,334 663.121,47	500	526.664,869 663.117,66	4.108	500	526.664,869 663.117,66	501	526.665,345 663.114,855	2.845	501	526.665,345 663.114,855	502	526.666,245 663.110,781	4.172
502	526.666,245 663.110,781	503	526.665,554 663.105,167	5.656	503	526.665,554 663.105,167	504	526.663,837 663.099,546	5.877	504	526.663,837 663.099,546	505	526.662,017 663.096,06	3.933
505	526.662,017 663.096,06	506	526.656,666 663.088,941	8.906	506	526.656,666 663.088,941	507	526.654,436 663.086,123	3.594	507	526.654,436 663.086,123	508	526.652,055 663.083,425	3.598
508	526.652,055 663.083,425	509	526.647,927 663.079,932	5.408	509	526.647,927 663.079,932	510	526.642,53 663.077,392	5.965	510	526.642,53 663.077,392	511	526.636,338 663.074,217	6.959
511	526.636,338 663.074,217	512	526.628,559 663.071,201	8.343	512	526.628,559 663.071,201	513	526.621,173 663.068,696	7.799	513	526.621,173 663.068,696	514	526.615,127 663.066,225	6.531
514	526.615,127 663.066,225	515	526.609,095 663.064,002	6.429	515	526.609,095 663.064,002	516	526.602,669 663.061,726	6.817	516	526.602,669 663.061,726	517	526.598,723 663.059,663	4.453
517	526.598,723 663.059,663	518	526.596,289 663.058,658	2.633	518	526.596,289 663.058,658	519	526.592,532 663.056,753	4.212	519	526.592,532 663.056,753	520	526.588,986 663.054,477	4.214
520	526.588,986 663.054,477	521	526.587,505 663.052,519	2.455	521	526.587,505 663.052,519	522	526.586,658 663.049,873	2.778	522	526.586,658 663.049,873	523	526.586,658 663.046,857	3.016
523	526.586,658 663.046,857	524	526.587,346 663.044,952	2.025	524	526.587,346 663.044,952	525	526.588,722 663.043,259	2.182	525	526.588,722 663.043,259	526	526.590,521 663.041,936	2.233
526	526.590,521 663.041,936	527	526.592,333 663.041,264	1.933	527	526.592,333 663.041,264	528	526.597,437 663.041,718	5.124	528	526.597,437 663.041,718	529	526.608,239 663.045,007	11.29 2
529	526.608,239 663.045,007	530	526.614,748 663.046,436	6.664	530	526.614,748 663.046,436	531	526.619,298 663.047,818	4.755	531	526.619,298 663.047,818	532	526.624,591 663.048,341	5.319
532	526.624,591 663.048,341	533	526.632,687 663.048,817	8.11	533	526.632,687 663.048,817	534	526.639,196 663.048,817	6.509	534	526.639,196 663.048,817	535	526.646,022 663.049,293	6.843
535	526.646,022 663.049,293	536	526.661,738 663.050,722	15.78 1	536	526.661,738 663.050,722	537	526.675,931 663.052,314	14.28 2	537	526.675,931 663.052,314	538	526.683,17 663.054,056	7.446
538	526.683,17 663.054,056	539	526.693,012 663.059,771	11.38 1	539	526.693,012 663.059,771	540	526.702,061 663.065,168	10.53 6	540	526.702,061 663.065,168	541	526.709,046 663.069,296	8.114
541	526.709,046 663.069,296	542	526.716,666 663.075,646	9.919	542	526.716,666 663.075,646	543	526.725,397 663.083,425	11.69 4	543	526.725,397 663.083,425	544	526.736,986 663.091,997	14.41 5
544	526.736,986 663.091,997	545	526.742,929 663.098,843	9.066	545	526.742,929 663.098,843	546	526.750,003 663.105,173	9.493	546	526.750,003 663.105,173	547	526.757,782 663.112,635	10.77 9
547	526.757,782 663.112,635	548	526.766,037 663.120,255	11.23 4	548	526.766,037 663.120,255	549	526.771,435 663.126,129	7.978	549	526.771,435 663.126,129	550	526.775,475 663.131,712	6.891
550	526.775,475 663.131,712	551	526.778,102 663.136,317	5.302	551	526.778,102 663.136,317	552	526.779,75 663.140,42	4.422	552	526.779,75 663.140,42	553	526.781,416 663.148,75	8.495
553	526.781,416 663.148,75	554	526.782,474 663.157,217	8.533	554	526.782,474 663.157,217	555	526.782,607 663.163,567	6.351	555	526.782,607 663.163,567	556	526.782,474 663.171,107	7.541
556	526.782,474 663.171,107	557	526.781,945 663.178,648	7.56	557	526.781,945 663.178,648	558	526.782,607 663.184,601	5.99	558	526.782,607 663.184,601	559	526.782,342 663.191,216	6.62
559	526.782,342 663.191,216	560	526.782,474 663.196,904	5.69	560	526.782,474 663.196,904	561	526.782,739 663.201,667	4.77	561	526.782,739 663.201,667	562	526.783,665 663.206,958	5.371
562	526.783,665 663.206,958	563	526.787,715 663.211,557	6.128	563	526.787,715 663.211,557	564	526.791,47 663.215,028	5.113	564	526.791,47 663.215,028	565	526.795,836 663.217,013	4.796
565	526.795,836 663.217,013	566	526.801,524 663.217,939	5.763	566	526.801,524 663.217,939	567	526.805,89 663.218,071	4.368	567	526.805,89 663.218,071	568	526.810,256 663.218,468	4.384
568	526.810,256 663.218,468	569	526.813,695 663.217,939	3.479	569	526.813,695 663.217,939	570	526.817,267 663.217,145	3.659	570	526.817,267 663.217,145	571	526.820,045 663.216,087	2.973
571	526.820,045 663.216,087	572	526.823,882 663.214,499	4.153	572	526.823,882 663.214,499	573	526.827,057 663.212,382	3.816	573	526.827,057 663.212,382	574	526.832,348 663.209,207	6.171
574	526.832,348 663.209,207	575	526.839,095 663.205,635	7.634	575	526.839,095 663.205,635	576	526.845,313 663.201,667	7.376	576	526.845,313 663.201,667	577	526.851,928 663.197,962	7.582
577	526.851,928 663.197,962	578	526.863,569 663.191,745	13.19 7	578	526.863,569 663.191,745	579	526.873,022 663.187,143	10.51 4	579	526.873,022 663.187,143	580	526.874,943 663.186,517	2.02
580	526.874,943 663.186,517	581	526.888,248 663.183,94	13.55 2	581	526.888,248 663.183,94	582	526.908,242 663.182,649	20.03 6	582	526.908,242 663.182,649	583	526.929,334 663.183,837	21.12 5
583	526.929,334 663.183,837	584	526.964,325 663.189,89	35.51 1	584	526.964,325 663.189,89	585	526.977,543 663.192,542	13.48 1	585	526.977,543 663.192,542	586	526.996,666 663.195,508	19.35 2
586	526.996,666 663.195,508	587	527.019,685 663.200,588	23.57 3	587	527.019,685 663.200,588	588	527.030,321 663.203,604	11.05 5	588	527.030,321 663.203,604	589	527.037,624 663.206,62	7.901
589	527.037,624 663.206,62	590	527.044,926 663.210,748	8.388	590	527.044,926 663.210,748	591	527.050,641 663.214,558	6.869	591	527.050,641 663.214,558	592	527.054,769 663.218,05	5.407

Punct început	X / Y	Punct sfârşit	X / Y	Lungime segment	Punct început	X / Y	Punct sfârşit	X / Y	Lungime segment	Punct început	X / Y	Punct sfârşit	X / Y	Lungime segment
592	527.054,769 663.218,05	593	527.055,88 663.222,337	4.429	593	527.055,88 663.222,337	594	527.055,404 663.226,305	3.996	594	527.055,404 663.226,305	595	527.053,816 663.230,909	4.87
595	527.053,816 663.230,909	596	527.051,752 663.234,243	3.921	596	527.051,752 663.234,243	597	527.048,577 663.237,577	4.604	597	527.048,577 663.237,577	598	527.044,609 663.239,799	4.548
598	527.044,609 663.239,799	599	527.040,799 663.242,18	4.493	599	527.040,799 663.242,18	600	527.035,671 663.244,465	5.614	600	527.035,671 663.244,465	601	527.026,014 663.246,161	9.805
601	527.026,014 663.246,161	602	527.018,394 663.245,949	7.623	602	527.018,394 663.245,949	603	527.007,175 663.244,891	11.269	603	527.007,175 663.244,891	604	526.992,246 663.243,062	15.041
604	526.992,246 663.243,062	605	526.984,741 663.242,9	7.507	605	526.984,741 663.242,9	606	526.980,813 663.243,797	4.029	606	526.980,813 663.243,797	607	526.977,874 663.245,878	3.601
607	526.977,874 663.245,878	608	526.976,425 663.250,46	4.806	608	526.976,425 663.250,46	609	526.976,947 663.255,61	5.176	609	526.976,947 663.255,61	610	526.979,683 663.259,118	4.449
610	526.979,683 663.259,118	611	526.988,083 663.263,35	9.406	611	526.988,083 663.263,35	612	526.998,571 663.269,168	11.994	612	526.998,571 663.269,168	613	527.005,238 663.272,502	7.454
613	527.005,238 663.272,502	614	527.011,932 663.276,152	7.624	614	527.011,932 663.276,152	615	527.025,082 663.281,868	14.339	615	527.025,082 663.281,868	616	527.038,259 663.287,424	14.3
616	527.038,259 663.287,424	617	527.045,411 663.290,757	7.891	617	527.045,411 663.290,757	618	527.061,119 663.295,838	16.509	618	527.061,119 663.295,838	619	527.076,377 663.302,156	16.514
619	527.076,377 663.302,156	620	527.085,022 663.306,616	9.728	620	527.085,022 663.306,616	621	527.094,106 663.308,485	9.274	621	527.094,106 663.308,485	622	527.107,238 663.309,365	13.161
622	527.107,238 663.309,365	623	527.107,739 663.316,875	7.527	623	527.107,739 663.316,875	624	527.109,209 663.323,318	6.609	624	527.109,209 663.323,318	625	527.109,982 663.326,032	2.822
625	527.109,982 663.326,032	626	527.111,011 663.335,318	9.343	626	527.111,011 663.335,318	627	527.111,929 663.340,536	5.298	627	527.111,929 663.340,536	628	527.113,055 663.348,452	7.996
628	527.113,055 663.348,452	629	527.116,713 663.359,451	11.591	629	527.116,713 663.359,451	630	527.122,026 663.368,147	10.191	630	527.122,026 663.368,147	631	527.116,183 663.368,841	5.884
631	527.116,183 663.368,841	632	527.111,421 663.368,841	4.762	632	527.111,421 663.368,841	633	527.107,452 663.368,047	4.048	633	527.107,452 663.368,047	634	527.105,071 663.367,518	2.439
634	527.105,071 663.367,518	635	527.101,896 663.365,93	3.55	635	527.101,896 663.365,93	636	527.098,721 663.363,814	3.816	636	527.098,721 663.363,814	637	527.095,546 663.362,226	3.55
637	527.095,546 663.362,226	638	527.090,518 663.361,432	5.09	638	527.090,518 663.361,432	639	527.085,491 663.361,432	5.027	639	527.085,491 663.361,432	640	527.080,729 663.361,697	4.769
640	527.080,729 663.361,697	641	527.073,321 663.361,697	7.408	641	527.073,321 663.361,697	642	527.056,854 663.358,377	16.798	642	527.056,854 663.358,377	643	527.045,804 663.355,876	11.329
643	527.045,804 663.355,876	644	527.038,131 663.356,67	7.714	644	527.038,131 663.356,67	645	527.032,045 663.356,67	6.086	645	527.032,045 663.356,67	646	527.025,166 663.355,876	6.925
646	527.025,166 663.355,876	647	527.014,847 663.354,289	10.44	647	527.014,847 663.354,289	648	527.010,35 663.352,436	4.864	648	527.010,35 663.352,436	649	527.003,735 663.350,32	6.945
649	527.003,735 663.350,32	650	526.998,179 663.349,261	5.656	650	526.998,179 663.349,261	651	526.993,945 663.349,261	4.234	651	526.993,945 663.349,261	652	526.988,654 663.350,055	5.35
652	526.988,654 663.350,055	653	526.978,599 663.351,114	10.111	653	526.978,599 663.351,114	654	526.975,16 663.352,701	3.788	654	526.975,16 663.352,701	655	526.969,318 663.353,095	5.855
655	526.969,318 663.353,095	656	526.960,714 663.352,876	8.607	656	526.960,714 663.352,876	657	526.950,31 663.353,911	10.455	657	526.950,31 663.353,911	658	526.929,824 663.358,789	21.059
658	526.929,824 663.358,789	659	526.909,671 663.368,147	22.22	659	526.909,671 663.368,147	660	526.883,548 663.379,798	28.603	660	526.883,548 663.379,798	661	526.875,339 663.382,51	8.645
661	526.875,339 663.382,51	662	526.870,111 663.386,535	6.598	662	526.870,111 663.386,535	663	526.866,698 663.393,369	7.639	663	526.866,698 663.393,369	664	526.865,327 663.399,857	6.631
664	526.865,327 663.399,857	665	526.866,168 663.407,326	7.516	665	526.866,168 663.407,326	666	526.869,634 663.414,456	7.928	666	526.869,634 663.414,456	667	526.875,529 663.419,605	7.827
667	526.875,529 663.419,605	668	526.882,754 663.421,426	7.451	668	526.882,754 663.421,426	669	526.986,469 663.436,81	104.85	669	526.986,469 663.436,81	670	527.016,977 663.455,598	35.829
670	527.016,977 663.455,598	671	527.026,484 663.460,555	10.722	671	527.026,484 663.460,555	672	527.062,921 663.475,068	39.221	672	527.062,921 663.475,068	673	527.074,191 663.480,509	12.515
673	527.074,191 663.480,509	674	527.096,043 663.494,212	25.793	674	527.096,043 663.494,212	675	527.100,694 663.499,22	6.835	675	527.100,694 663.499,22	676	527.104,75 663.506,595	8.417
676	527.104,75 663.506,595	677	527.106,714 663.512,486	6.21	677	527.106,714 663.512,486	678	527.108,1 663.520,05	7.69	678	527.108,1 663.520,05	679	527.108,605 663.527,361	7.328
679	527.108,605 663.527,361	680	527.107,959 663.538,079	10.737	680	527.107,959 663.538,079	681	527.105,593 663.560,297	22.344	681	527.105,593 663.560,297	682	527.099,54 663.598,322	38.504
682	527.099,54 663.598,322	683	527.088,067 663.645,006	48.073	683	527.088,067 663.645,006	684	527.080,274 663.674,196	30.212	684	527.080,274 663.674,196	685	527.079,152 663.680,7	6.6
685	527.079,152 663.680,7	686	527.078,978 663.688,187	7.489	686	527.078,978 663.688,187	687	527.079,529 663.695,463	7.297	687	527.079,529 663.695,463	688	527.081,39 663.699,7	4.628
688	527.081,39 663.699,7	689	527.085,034 663.703,707	5.416	689	527.085,034 663.703,707	690	527.088,076 663.705,407	3.485	690	527.088,076 663.705,407	691	527.095,047 663.706,319	7.03

Punct început	X / Y	Punct sfârșit	X / Y	Lungime segment	Punct început	X / Y	Punct sfârșit	X / Y	Lungime segment	Punct început	X / Y	Punct sfârșit	X / Y	Lungime segment
691	527.095,047 663.706,319	692	527.108,586 663.705,338	13.574	692	527.108,586 663.705,338	693	527.115,019 663.702,974	6.854	693	527.115,019 663.702,974	694	527.118,416 663.701,148	3.857
694	527.118,416 663.701,148	695	527.126,98 663.694,839	10.637	695	527.126,98 663.694,839	696	527.149,311 663.673,315	31.015	696	527.149,311 663.673,315	697	527.165,573 663.659,396	21.405
697	527.165,573 663.659,396	698	527.168,537 663.657,419	3.563	698	527.168,537 663.657,419	699	527.179,688 663.653,568	11.797	699	527.179,688 663.653,568	700	527.188,235 663.652,389	8.628
700	527.188,235 663.652,389	701	527.195,684 663.653,411	7.519	701	527.195,684 663.653,411	702	527.200,805 663.654,976	5.355	702	527.200,805 663.654,976	703	527.210,599 663.661,257	11.635
703	527.210,599 663.661,257	704	527.216,494 663.668,92	9.668	704	527.216,494 663.668,92	705	527.222,301 663.679,99	12.501	705	527.222,301 663.679,99	706	527.263,829 663.738,479	71.732
706	527.263,829 663.738,479	707	527.271,908 663.751,84	15.614	707	527.271,908 663.751,84	708	527.275,039 663.759,443	8.222	708	527.275,039 663.759,443	709	527.276,388 663.766,491	7.176
709	527.276,388 663.766,491	710	527.277,308 663.774,769	8.329	710	527.277,308 663.774,769	711	527.277,152 663.793,513	18.745	711	527.277,152 663.793,513	712	527.274,306 663.824,025	30.644
712	527.274,306 663.824,025	713	527.273,658 663.839,861	15.849	713	527.273,658 663.839,861	714	527.274,656 663.854,035	14.209	714	527.274,656 663.854,035	715	527.277,703 663.867,359	13.668
715	527.277,703 663.867,359	716	527.293,755 663.902,02	38.198	716	527.293,755 663.902,02	717	527.300,832 663.913,915	13.841	717	527.300,832 663.913,915	718	527.317,285 663.937,98	29.152
718	527.317,285 663.937,98	719	527.322,285 663.947,829	11.045	719	527.322,285 663.947,829	720	527.323,994 663.953,382	5.81	720	527.323,994 663.953,382	721	527.324,135 663.958,589	5.209
721	527.324,135 663.958,589	722	527.322,613 663.969,089	10.61	722	527.322,613 663.969,089	723	527.313,536 663.997,08	29.426	723	527.313,536 663.997,08	724	527.307,914 664.010,666	14.703
724	527.307,914 664.010,666	725	527.301,37 664.022,975	13.94	725	527.301,37 664.022,975	726	527.294,751 664.033,351	12.307	726	527.294,751 664.033,351	727	527.285,578 664.044,815	14.682
727	527.285,578 664.044,815	728	527.280,368 664.049,728	7.161	728	527.280,368 664.049,728	1	527.230,088 664.080,3	58.845					

** Lungimile segmentelor sunt determinate în planul de proiecție Stereo 70 și sunt rotunjite la 1 milimetru.

*** Distanța dintre puncte este formată din segmente cumulate ce sunt mai mici decât valoarea 1 milimetru.

**DATE DESPRE IMOBILUL NR. 4506**

Oficiul de Cadastru și Publicitate Imobiliară SUCEAVA
Biroul de Cadastru și Publicitate Imobiliară Campulung Moldovenesc

A. Partea I. Descrierea imobilului

TEREN Necunoscut

Adresa: Loc. Valea Putnei, Jud. Suceava, Loc numit Mestecanis

Nr. Crt	Nr cadastral Nr. topografic	Suprafața* (mp)	Observații / Referințe
A1	32421	159.776	Sector cadastral:83 Teren neimprejmuit; CF 32421, parte din nr. top. 235/7 - Diferența de suprafață este la ID: 4191, 4467, 4475, 4505, 4507, 4865, U.P. III, U.A. 163E, 163G, 163H, 163I, 164E, 164J, 165D, 166A, 166B, 166C, 166J

B. Partea II. Proprietari și acte

Inscrieri privitoare la dreptul de proprietate și alte drepturi reale		Referințe
4506 / 18/12/2022		
Act Administrativ nr. Titlu de proprietate nr. 707, din 14/10/2004 emis de Comisia Județeană de Fond Funciar SUCEAVA;		
B1	Intabulare, drept de PROPRIETATE, dobandit prin Reconstituire, cota actuala 1/1 1) COMUNA POJORÂTA, CIF:4441425	A1

C. Partea III. SARCINI .

Inscrieri privind dezmembramintele dreptului de proprietate, drepturi reale de garanție și sarcini	Referințe
NU SUNT	

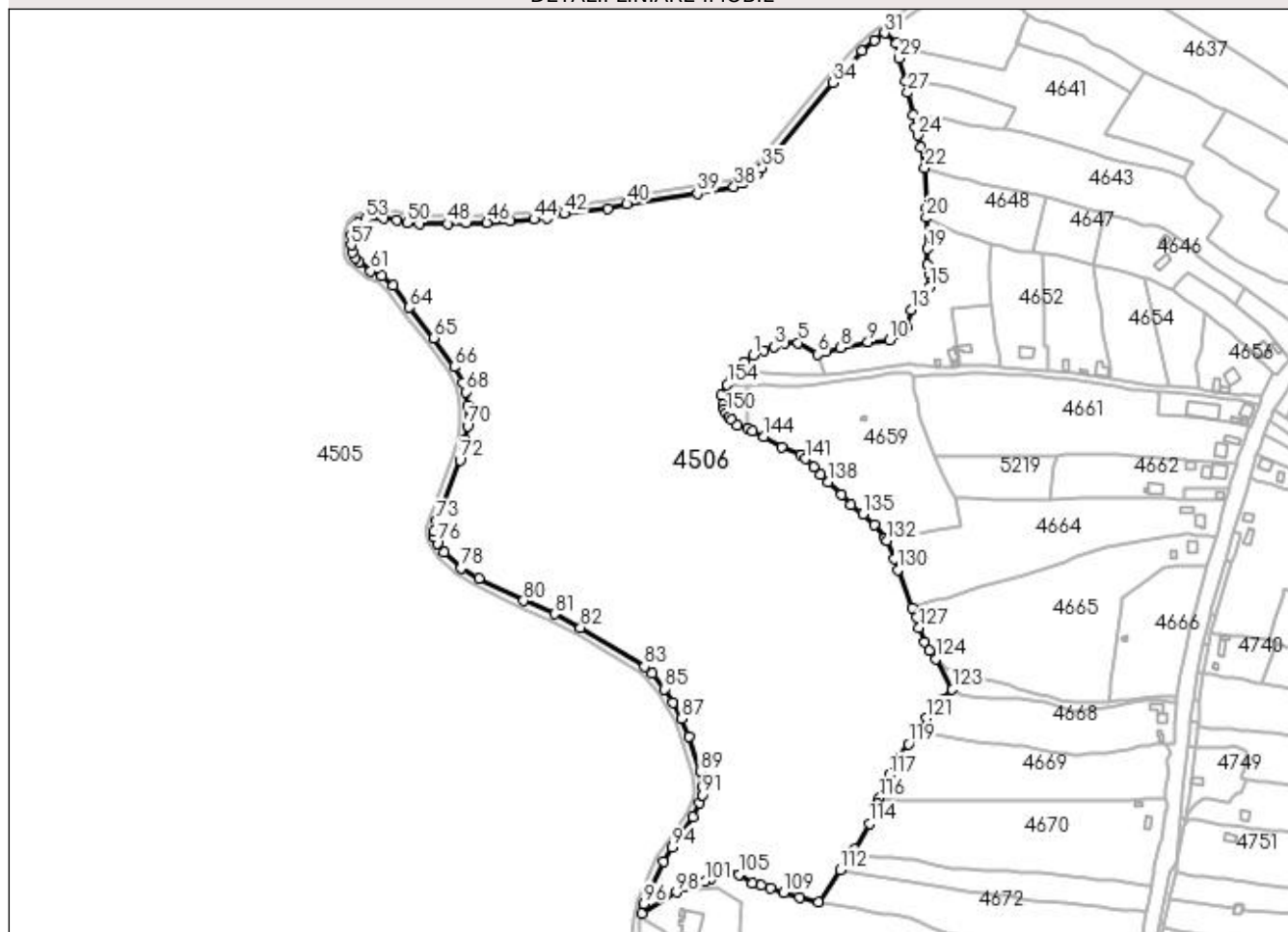
Anexa Nr. 1 La Partea I

Teren

Nr cadastral	Suprafața (mp)*	Observații / Referințe
32421	159.776	CF 32421, parte din nr. top. 235/7 - Diferența de suprafață este la ID: 4191, 4467, 4475, 4505, 4507, 4865, U.P. III, U.A. 163E, 163G, 163H, 163I, 164E, 164J, 165D, 166A, 166B, 166C, 166J

* Suprafața este determinată în planul de proiecție Stereo 70.

DETALII LINIARE IMOBIL



Date referitoare la teren

Crt	Categorie folosință	Intravilan	Suprafața (mp)	Tarla	Parcelă	Nr. topo	Observații / Referințe
1	padure	DA	20.263	-	-	-	
2	padure	DA	77	-	-	-	
3	padure	NU	139.436	-	-	-	

Lungime Segmente

1) Valorile lungimilor segmentelor sunt obținute din proiecție în plan.

Punct început	X / Y	Punct sfârșit	X / Y	Lungime segment
1	527.370,431 664.302,623	2	527.379,321 664.306,221	9.591
2	527.379,321 664.306,221	3	527.387,152 664.309,396	8.45
3	527.387,152 664.309,396	4	527.395,831 664.311,936	9.043
4	527.395,831 664.311,936	5	527.406,414 664.312,571	10.602
5	527.406,414 664.312,571	6	527.421,754 664.303,204	17.974
6	527.421,754 664.303,204	7	527.428,848 664.305,802	7.555
7	527.428,848 664.305,802	8	527.440,26 664.308,485	11.723
8	527.440,26 664.308,485	9	527.461,992 664.312,937	22.183
9	527.461,992 664.312,937	10	527.478,992 664.314,678	17.089

Punct început	X / Y	Punct sfârșit	X / Y	Lungime segment	Punct început	X / Y	Punct sfârșit	X / Y	Lungime segment	Punct început	X / Y	Punct sfârșit	X / Y	Lungime segment
10	527.478,992 664.314,678	11	527.490,729 664.320,336	13.03	11	527.490,729 664.320,336	12	527.492,793 664.325,265	5.344	12	527.492,793 664.325,265	13	527.496,164 664.339,038	14.18
13	527.496,164 664.339,038	14	527.507,69 664.349,797	15.76 7	14	527.507,69 664.349,797	15	527.511,407 664.357,331	8.401	15	527.511,407 664.357,331	16	527.513,419 664.361,431	4.567
16	527.513,419 664.361,431	17	527.511,288 664.366,73	5.711	17	527.511,288 664.366,73	18	527.509,489 664.374,562	8.036	18	527.509,489 664.374,562	19	527.509,309 664.387,37	12.80 9
19	527.509,309 664.387,37	20	527.508,484 664.412,154	24.79 8	20	527.508,484 664.412,154	21	527.508,879 664.420,119	7.975	21	527.508,879 664.420,119	22	527.507,393 664.451,711	31.62 7
22	527.507,393 664.451,711	23	527.503,667 664.468,187	16.89 2	23	527.503,667 664.468,187	24	527.501,826 664.477,872	9.858	24	527.501,826 664.477,872	25	527.499,616 664.483,757	6.286
25	527.499,616 664.483,757	26	527.498,09 664.494,128	10.48 3	26	527.498,09 664.494,128	27	527.493,812 664.511,812	18.19 4	27	527.493,812 664.511,812	28	527.492,034 664.520,808	9.17
28	527.492,034 664.520,808	29	527.486,904 664.539,297	19.18 7	29	527.486,904 664.539,297	30	527.484,8 664.550,938	11.83	30	527.484,8 664.550,938	31	527.475,229 664.559,221	12.65 7
31	527.475,229 664.559,221	32	527.467,092 664.553,294	10.06 7	32	527.467,092 664.553,294	33	527.457,037 664.545,009	13.02 9	33	527.457,037 664.545,009	34	527.434,028 664.519,732	34.18 1
34	527.434,028 664.519,732	35	527.377,721 664.451,826	88.21 4	35	527.377,721 664.451,826	36	527.373,361 664.447,323	6.268	36	527.373,361 664.447,323	37	527.362,069 664.439,533	13.71 8
37	527.362,069 664.439,533	38	527.355,22 664.436,842	7.359	38	527.355,22 664.436,842	39	527.326,082 664.431,269	29.66 6	39	527.326,082 664.431,269	40	527.269,916 664.423,019	56.76 9
40	527.269,916 664.423,019	41	527.254,52 664.419,661	15.75 8	41	527.254,52 664.419,661	42	527.220,324 664.415,382	34.46 3	42	527.220,324 664.415,382	43	527.206,218 664.412,059	14.49 2
43	527.206,218 664.412,059	44	527.195,949 664.410,754	10.35 2	44	527.195,949 664.410,754	45	527.177,216 664.409,167	18.8	45	527.177,216 664.409,167	46	527.158,543 664.408,208	18.69 8
46	527.158,543 664.408,208	47	527.141,802 664.408,204	16.74 1	47	527.141,802 664.408,204	48	527.127,115 664.407,41	14.70 8	48	527.127,115 664.407,41	49	527.104,573 664.407,41	22.54 2
49	527.104,573 664.407,41	50	527.094,844 664.408,09	9.753	50	527.094,844 664.408,09	51	527.086,66 664.410,323	8.483	51	527.086,66 664.410,323	52	527.075,861 664.411,844	10.90 6
52	527.075,861 664.411,844	53	527.061,745 664.410,82	14.15 3	53	527.061,745 664.410,82	54	527.055,865 664.408,085	6.485	54	527.055,865 664.408,085	55	527.052,872 664.404,968	4.321
55	527.052,872 664.404,968	56	527.050,403 664.398,384	7.032	56	527.050,403 664.398,384	57	527.050,115 664.390,32	8.069	57	527.050,115 664.390,32	58	527.051,259 664.384,315	6.113
58	527.051,259 664.384,315	59	527.053,133 664.380,033	4.674	59	527.053,133 664.380,033	60	527.056,243 664.376,788	4.495	60	527.056,243 664.376,788	61	527.065,775 664.369,676	11.89 3
61	527.065,775 664.369,676	62	527.074,323 664.365,859	9.362	62	527.074,323 664.365,859	63	527.083,535 664.358,046	12.07 9	63	527.083,535 664.358,046	64	527.096,622 664.340,656	21.76 4
64	527.096,622 664.340,656	65	527.116,119 664.316,404	31.11 7	65	527.116,119 664.316,404	66	527.132,276 664.293,221	28.25 8	66	527.132,276 664.293,221	67	527.139,142 664.280,784	14.20 6
67	527.139,142 664.280,784	68	527.141,269 664.273,447	7.639	68	527.141,269 664.273,447	69	527.142,815 664.262,325	11.22 9	69	527.142,815 664.262,325	70	527.142,974 664.246,277	16.04 9
70	527.142,974 664.246,277	71	527.141,185 664.235,122	11.29 8	71	527.141,185 664.235,122	72	527.136,758 664.219,034	16.68 6	72	527.136,758 664.219,034	73	527.118,382 664.170,558	51.84 2
73	527.118,382 664.170,558	74	527.116,162 664.162,417	8.438	74	527.116,162 664.162,417	75	527.116,349 664.157,783	4.638	75	527.116,349 664.157,783	76	527.118,701 664.152,6	5.692
76	527.118,701 664.152,6	77	527.124,246 664.145,746	8.816	77	527.124,246 664.145,746	78	527.137,95 664.133,273	18.53	78	527.137,95 664.133,273	79	527.151,931 664.124,581	16.46 3
79	527.151,931 664.124,581	80	527.187,582 664.107,066	39.72 1	80	527.187,582 664.107,066	81	527.212,175 664.096,516	26.76	81	527.212,175 664.096,516	82	527.232,971 664.085,562	23.50 5
82	527.232,971 664.085,562	83	527.283,815 664.054,648	59.50 5	83	527.283,815 664.054,648	84	527.289,829 664.049,054	8.213	84	527.289,829 664.049,054	85	527.299,735 664.036,694	15.84
85	527.299,735 664.036,694	86	527.306,561 664.025,988	12.69 7	86	527.306,561 664.025,988	87	527.313,403 664.013,094	14.59 7	87	527.313,403 664.013,094	88	527.319,165 663.999,161	15.07 7
88	527.319,165 663.999,161	89	527.328,438 663.970,543	30.08 3	89	527.328,438 663.970,543	90	527.330,11 663.959,195	11.47 1	90	527.330,11 663.959,195	91	527.329,937 663.952,37	6.827
91	527.329,937 663.952,37	92	527.327,896 663.945,674	7.0	92	527.327,896 663.945,674	93	527.322,436 663.934,881	12.09 5	93	527.322,436 663.934,881	94	527.305,867 663.910,652	29.35 3
94	527.305,867 663.910,652	95	527.298,998 663.899,099	13.44 1	95	527.298,998 663.899,099	96	527.283,484 663.865,728	36.80 1	96	527.283,484 663.865,728	97	527.281,792 663.858,126	7.788
97	527.281,792 663.858,126	98	527.309,351 663.874,884	32.25 4	98	527.309,351 663.874,884	99	527.315,509 663.880,022	8.02	99	527.315,509 663.880,022	100	527.321,893 663.882,45	6.83
100	527.321,893 663.882,45	101	527.332,204 663.883,423	10.35 7	101	527.332,204 663.883,423	102	527.336,941 663.885,823	5.31	102	527.336,941 663.885,823	103	527.341,983 663.890,98	7.212
103	527.341,983 663.890,98	104	527.349,118 663.891,914	7.196	104	527.349,118 663.891,914	105	527.359,034 663.889,048	10.32 2	105	527.359,034 663.889,048	106	527.370,188 663.882,079	13.15 2
106	527.370,188 663.882,079	107	527.376,795 663.880,814	6.727	107	527.376,795 663.880,814	108	527.384,613 663.878,349	8.197	108	527.384,613 663.878,349	109	527.394,689 663.874,627	10.74 1

Punct început	X / Y	Punct sfârșit	X / Y	Lungime segment	Punct început	X / Y	Punct sfârșit	X / Y	Lungime segment	Punct început	X / Y	Punct sfârșit	X / Y	Lungime segment
109	527.394,689 663.874,627	110	527.407,295 663.870,838	13.163	110	527.407,295 663.870,838	111	527.422,489 663.867,274	15.606	111	527.422,489 663.867,274	112	527.440,053 663.892,403	30.659
112	527.440,053 663.892,403	113	527.451,655 663.909,109	20.34	113	527.451,655 663.909,109	114	527.463,247 663.929,401	23.37	114	527.463,247 663.929,401	115	527.469,532 663.945,321	17.116
115	527.469,532 663.945,321	116	527.471,062 663.949,775	4.709	116	527.471,062 663.949,775	117	527.479,176 663.968,283	20.208	117	527.479,176 663.968,283	118	527.486,717 663.982,57	16.155
118	527.486,717 663.982,57	119	527.494,163 663.992,857	12.699	119	527.494,163 663.992,857	120	527.502,577 664.003,176	13.315	120	527.502,577 664.003,176	121	527.508,609 664.013,653	12.089
121	527.508,609 664.013,653	122	527.520,833 664.028,1	18.925	122	527.520,833 664.028,1	123	527.529,249 664.036,379	11.806	123	527.529,249 664.036,379	124	527.516,212 664.060,964	27.828
124	527.516,212 664.060,964	125	527.510,978 664.067,433	8.321	125	527.510,978 664.067,433	126	527.507,414 664.074,046	7.512	126	527.507,414 664.074,046	127	527.502,782 664.085,338	12.205
127	527.502,782 664.085,338	128	527.500,651 664.093,824	8.749	128	527.500,651 664.093,824	129	527.497,582 664.101,409	8.182	129	527.497,582 664.101,409	130	527.485,634 664.131,621	32.489
130	527.485,634 664.131,621	131	527.483,039 664.140,663	9.407	131	527.483,039 664.140,663	132	527.477,2 664.155,115	15.587	132	527.477,2 664.155,115	133	527.475,36 664.156,887	2.555
133	527.475,36 664.156,887	134	527.467,237 664.167,528	13.387	134	527.467,237 664.167,528	135	527.457,898 664.176,063	12.652	135	527.457,898 664.176,063	136	527.448,587 664.183,755	12.077
136	527.448,587 664.183,755	137	527.440,903 664.191,553	10.948	137	527.440,903 664.191,553	138	527.430,356 664.201,624	14.583	138	527.430,356 664.201,624	139	527.424,374 664.207,805	8.602
139	527.424,374 664.207,805	140	527.419,154 664.213,778	7.933	140	527.419,154 664.213,778	141	527.412,462 664.220,05	9.172	141	527.412,462 664.220,05	142	527.408,317 664.223,031	5.106
142	527.408,317 664.223,031	143	527.393,265 664.229,427	16.355	143	527.393,265 664.229,427	144	527.379,104 664.237,823	16.463	144	527.379,104 664.237,823	145	527.370,048 664.242,014	9.979
145	527.370,048 664.242,014	146	527.366,116 664.244,554	4.681	146	527.366,116 664.244,554	147	527.357,942 664.246,715	8.455	147	527.357,942 664.246,715	148	527.353,286 664.251,372	6.585
148	527.353,286 664.251,372	149	527.351,381 664.253,489	2.848	149	527.351,381 664.253,489	150	527.349,052 664.256,664	3.938	150	527.349,052 664.256,664	151	527.347,359 664.259,627	3.413
151	527.347,359 664.259,627	152	527.346,301 664.263,226	3.751	152	527.346,301 664.263,226	153	527.345,085 664.270,996	7.865	153	527.345,085 664.270,996	154	527.349,866 664.279,056	9.371
154	527.349,866 664.279,056	155	527.352,247 664.283,024	4.628	155	527.352,247 664.283,024	156	527.355,485 664.287,024	5.146	156	527.355,485 664.287,024	157	527.357,27 664.289,335	2.92
157	527.357,27 664.289,335	158	527.363,446 664.297,331	10.103	158	527.363,446 664.297,331	159	527.370,431 664.302,623	8.763					

** Lungimile segmentelor sunt determinate în planul de proiecție Stereo 70 și sunt rotunjite la 1 milimetru.

*** Distanța dintre puncte este formată din segmente cumulate ce sunt mai mici decât valoarea 1 milimetru.

**DATE DESPRE IMOBILUL NR. 4507**

Oficiul de Cadastru și Publicitate Imobiliară SUCEAVA
Biroul de Cadastru și Publicitate Imobiliară Campulung Moldovenesc

A. Partea I. Descrierea imobilului

TEREN Necunoscut

Adresa: Loc. Valea Putnei, Jud. Suceava, Loc numit Mestecanis

Nr. Crt	Nr cadastral Nr. topografic	Suprafața* (mp)	Observații / Referințe
A1		36.015	Sector cadastral:83 Teren neimprejmuit; Diferența de suprafață este la ID: 4191, 4467, 4475, 4505, 4506, 4865U.P. III, U.A. 162G, 163A, 163F, 163G, 163H, 163J

B. Partea II. Proprietari și acte

Inscrieri privitoare la dreptul de proprietate și alte drepturi reale		Referințe
4507 / 18/12/2022		
Act Administrativ nr. Titlu de proprietate nr. 707, din 14/10/2004 emis de Comisia Județeană de Fond Funciar SUCEAVA;		
B1	Intabulare, drept de PROPRIETATE, dobandit prin Reconstituire, cota actuala 1/1 1) COMUNA POJORĂȚA, CIF:4441425	A1

C. Partea III. SARCINI .

Inscrieri privind dezmembramintele dreptului de proprietate, drepturi reale de garanție și sarcini	Referințe
NU SUNT	

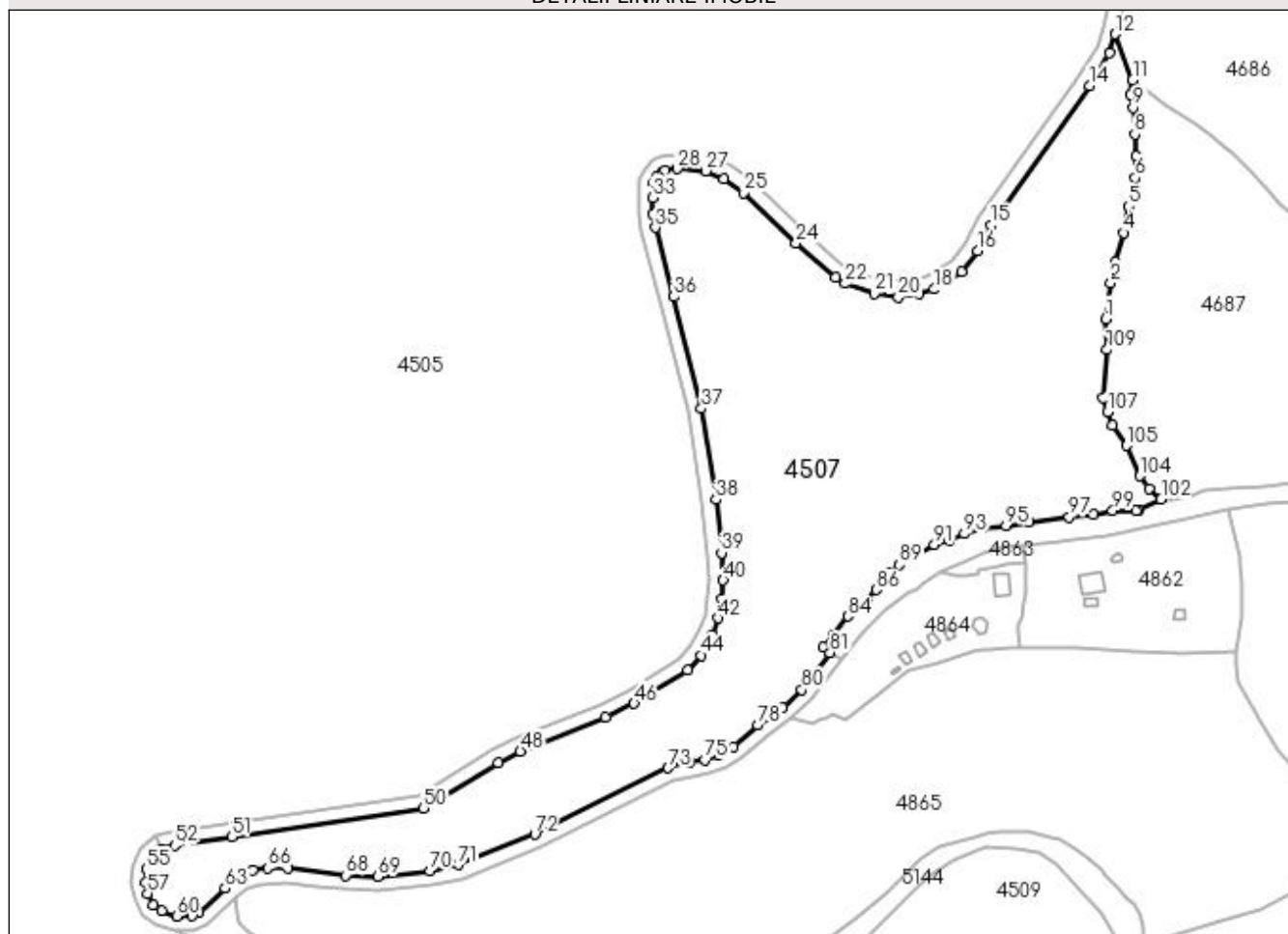
Anexa Nr. 1 La Partea I

Teren

Nr cadastral	Suprafața (mp)*	Observații / Referințe
	36.015	Diferența de suprafață este la ID: 4191, 4467, 4475, 4505, 4506, 4865U.P. III, U.A. 162G, 163A, 163F, 163G, 163H, 163J

* Suprafața este determinată în planul de proiecție Stereo 70.

DETALII LINIARE IMOBIL



Date referitoare la teren

Crt	Categorie folosință	Intra vilan	Suprafața (mp)	Tarla	Parcelă	Nr. topo	Observații / Referințe
1	faneata	DA	210	-	-	-	
2	faneata	DA	13.283	-	-	-	
3	faneata	NU	16.576	-	-	-	
4	faneata	NU	5.946	-	-	-	

Lungime Segmente

1) Valorile lungimilor segmentelor sunt obținute din proiecție în plan.

Punct început	X / Y	Punct sfârșit	X / Y	Lungime segment	Punct început	X / Y	Punct sfârșit	X / Y	Lungime segment	Punct început	X / Y	Punct sfârșit	X / Y	Lungime segment
1	527.275,679 663.637,098	2	527.277,735 663.652,361	15.40 1	2	527.277,735 663.652,361	3	527.279,659 663.661,113	8.961	3	527.279,659 663.661,113	4	527.283,047 663.673,375	12.72 1
4	527.283,047 663.673,375	5	527.285,312 663.684,453	11.30 7	5	527.285,312 663.684,453	6	527.287,986 663.696,448	12.28 9	6	527.287,986 663.696,448	7	527.288,448 663.705,636	9.2
7	527.288,448 663.705,636	8	527.287,914 663.714,798	9.178	8	527.287,914 663.714,798	9	527.287,157 663.726,08	11.30 7	9	527.287,157 663.726,08	10	527.286,178 663.731,71	5.714

Punct început	X / Y	Punct sfârşit	X / Y	Lungime segment	Punct început	X / Y	Punct sfârşit	X / Y	Lungime segment	Punct început	X / Y	Punct sfârşit	X / Y	Lungime segment
10	527.286,178 663.731,71	11	527.286,97 663.737,748	6.09	11	527.286,97 663.737,748	12	527.279,576 663.756,97	20.59 5	12	527.279,576 663.756,97	13	527.277,177 663.748,959	8.362
13	527.277,177 663.748,959	14	527.268,907 663.735,28	15.98 5	14	527.268,907 663.735,28	15	527.227,312 663.676,684	71.85 8	15	527.227,312 663.676,684	16	527.221,63 663.665,8	12.27 8
16	527.221,63 663.665,8	17	527.214,883 663.657,006	11.08 4	17	527.214,883 663.657,006	18	527.203,479 663.649,583	13.60 7	18	527.203,479 663.649,583	19	527.197,207 663.647,603	6.577
19	527.197,207 663.647,603	20	527.188,234 663.646,361	9.059	20	527.188,234 663.646,361	21	527.178,123 663.647,77	10.20 9	21	527.178,123 663.647,77	22	527.165,978 663.651,984	12.85 5
22	527.165,978 663.651,984	23	527.161,887 663.654,659	4.888	23	527.161,887 663.654,659	24	527.145,243 663.668,905	21.90 8	24	527.145,243 663.668,905	25	527.123,098 663.690,253	30.75 9
25	527.123,098 663.690,253	26	527.115,041 663.696,182	10.00 3	26	527.115,041 663.696,182	27	527.107,367 663.699,443	8.338	27	527.107,367 663.699,443	28	527.095,457 663.700,329	11.94 3
28	527.095,457 663.700,329	29	527.090,251 663.699,772	5.236	29	527.090,251 663.699,772	30	527.088,839 663.699,022	1.599	30	527.088,839 663.699,022	31	527.086,592 663.696,673	3.251
31	527.086,592 663.696,673	32	527.085,455 663.694,303	2.629	32	527.085,455 663.694,303	33	527.084,98 663.688,128	6.193	33	527.084,98 663.688,128	34	527.085,105 663.681,485	6.644
34	527.085,105 663.681,485	35	527.086,101 663.675,634	5.935	35	527.086,101 663.675,634	36	527.093,88 663.646,493	30.16 1	36	527.093,88 663.646,493	37	527.105,441 663.599,416	48.47 6
37	527.105,441 663.599,416	38	527.111,533 663.561,145	38.75 3	38	527.111,533 663.561,145	39	527.113,932 663.538,646	22.62 7	39	527.113,932 663.538,646	40	527.114,604 663.527,142	11.52 4
40	527.114,604 663.527,142	41	527.114,034 663.519,144	8.018	41	527.114,034 663.519,144	42	527.112,577 663.511,197	8.079	42	527.112,577 663.511,197	43	527.110,138 663.503,942	7.654
43	527.110,138 663.503,942	44	527.105,442 663.495,522	9.641	44	527.105,442 663.495,522	45	527.099,608 663.489,371	8.478	45	527.099,608 663.489,371	46	527.077,127 663.475,273	26.53 6
46	527.077,127 663.475,273	47	527.065,204 663.469,518	13.23 9	47	527.065,204 663.469,518	48	527.029,165 663.455,186	38.78 4	48	527.029,165 663.455,186	49	527.019,97 663.450,395	10.36 8
49	527.019,97 663.450,395	50	526.988,547 663.431,131	36.85 8	50	526.988,547 663.431,131	51	526.907,821 663.419,213	81.60 1	51	526.907,821 663.419,213	52	526.883,826 663.415,518	24.27 8
52	526.883,826 663.415,518	53	526.878,229 663.414,147	5.762	53	526.878,229 663.414,147	54	526.874,475 663.410,81	5.023	54	526.874,475 663.410,81	55	526.871,917 663.405,473	5.918
55	526.871,917 663.405,473	56	526.871,359 663.400,114	5.388	56	526.871,359 663.400,114	57	526.872,373 663.395,382	4.839	57	526.872,373 663.395,382	58	526.874,808 663.390,401	5.544
58	526.874,808 663.390,401	59	526.878,204 663.387,829	4.26	59	526.878,204 663.387,829	60	526.884,522 663.385,761	6.648	60	526.884,522 663.385,761	61	526.891,253 663.385,875	6.732
61	526.891,253 663.385,875	62	526.894,061 663.387,037	3.039	62	526.894,061 663.387,037	63	526.904,929 663.397,471	15.06 6	63	526.904,929 663.397,471	64	526.910,64 663.402,099	7.351
64	526.910,64 663.402,099	65	526.916,545 663.405,343	6.737	65	526.916,545 663.405,343	66	526.922,809 663.406,046	6.303	66	526.922,809 663.406,046	67	526.931,295 663.405,94	8.487
67	526.931,295 663.405,94	68	526.955,759 663.402,968	24.64 4	68	526.955,759 663.402,968	69	526.969,19 663.402,348	13.44 5	69	526.969,19 663.402,348	70	526.991,111 663.404,846	22.06 3
70	526.991,111 663.404,846	71	527.003,058 663.407,392	12.21 5	71	527.003,058 663.407,392	72	527.035,324 663.420,175	34.70 6	72	527.035,324 663.420,175	73	527.091,521 663.448,093	62.75
73	527.091,521 663.448,093	74	527.100,588 663.450,72	9.44	74	527.100,588 663.450,72	75	527.106,879 663.451,594	6.351	75	527.106,879 663.451,594	76	527.112,778 663.453,625	6.239
76	527.112,778 663.453,625	77	527.118,836 663.457,142	7.005	77	527.118,836 663.457,142	78	527.129,118 663.466,148	13.66 8	78	527.129,118 663.466,148	79	527.139,542 663.473,534	12.77 5
79	527.139,542 663.473,534	80	527.147,591 663.481,073	11.02 8	80	527.147,591 663.481,073	81	527.159,581 663.496,613	19.62 8	81	527.159,581 663.496,613	82	527.156,577 663.498,809	3.721
82	527.156,577 663.498,809	83	527.160,674 663.503,756	6.423	83	527.160,674 663.503,756	84	527.167,13 663.512,011	10.48	84	527.167,13 663.512,011	85	527.175,124 663.518,31	10.17 7
85	527.175,124 663.518,31	86	527.178,983 663.523,124	6.17	86	527.178,983 663.523,124	87	527.181,312 663.526,722	4.286	87	527.181,312 663.526,722	88	527.184,381 663.530,215	4.65
88	527.184,381 663.530,215	89	527.188,614 663.533,601	5.421	89	527.188,614 663.533,601	90	527.193,694 663.536,988	6.106	90	527.193,694 663.536,988	91	527.203,537 663.542,174	11.12 6
91	527.203,537 663.542,174	92	527.209,992 663.544,185	6.761	92	527.209,992 663.544,185	93	527.216,025 663.546,725	6.546	93	527.216,025 663.546,725	94	527.223,751 663.549,053	8.069
94	527.223,751 663.549,053	95	527.233,593 663.550,217	9.911	95	527.233,593 663.550,217	96	527.243,224 663.551,805	9.761	96	527.243,224 663.551,805	97	527.260,269 663.553,682	17.14 8
97	527.260,269 663.553,682	98	527.270,328 663.554,957	10.13 9	98	527.270,328 663.554,957	99	527.278,583 663.556,438	8.387	99	527.278,583 663.556,438	100	527.288,32 663.556,438	9.737
100	527.288,32 663.556,438	101	527.289,624 663.556,627	1.318	101	527.289,624 663.556,627	102	527.298,962 663.561,215	10.40 4	102	527.298,962 663.561,215	103	527.293,823 663.565,752	6.855
103	527.293,823 663.565,752	104	527.290,008 663.571,026	6.509	104	527.290,008 663.571,026	105	527.284,287 663.583,773	13.97 2	105	527.284,287 663.583,773	106	527.278,629 663.592,472	10.37 7
106	527.278,629 663.592,472	107	527.276,295 663.597,882	5.892	107	527.276,295 663.597,882	108	527.274,606 663.603,921	6.271	108	527.274,606 663.603,921	109	527.276,042 663.624,085	20.21 5

Punct început	X / Y	Punct sfârșit	X / Y	Lungime segmen t
109	527.276,042 663.624,085	1	527.275,679 663.637,098	13.01 8

** Lungimile segmentelor sunt determinate în planul de proiecție Stereo 70 și sunt rotunjite la 1 milimetru.

*** Distanța dintre puncte este formată din segmente cumulate ce sunt mai mici decât valoarea 1 milimetru.

**DATE DESPRE IMOBILUL NR. 4508**

Oficiul de Cadastru și Publicitate Imobiliară SUCEAVA
Biroul de Cadastru și Publicitate Imobiliară Campulung Moldovenesc

A. Partea I. Descrierea imobilului

TEREN Necunoscut

Adresa: Loc. Valea Putnei, Jud. Suceava, Loc numit Mestecanis

Nr. Crt	Nr cadastral Nr. topografic	Suprafața* (mp)	Observații / Referințe
A1		2.144	Sector cadastral:83 Teren neimprejmuit; Drum

B. Partea II. Proprietari și acte

Inscrieri privitoare la dreptul de proprietate și alte drepturi reale		Referințe
4508 / 18/12/2022		
Act Normativ nr. Lege nr. 7, din 13/03/1996 emis de Parlamentul României;		
B1	Inscrierea provizorie, drept de PROPRIETATE, dobandit prin Lege, cota actuala 1/1 1) COMUNA POJORÂTA, CIF:4441425	A1

C. Partea III. SARCINI .

Inscrieri privind dezmembramintele dreptului de proprietate, drepturi reale de garanție și sarcini	Referințe
NU SUNT	

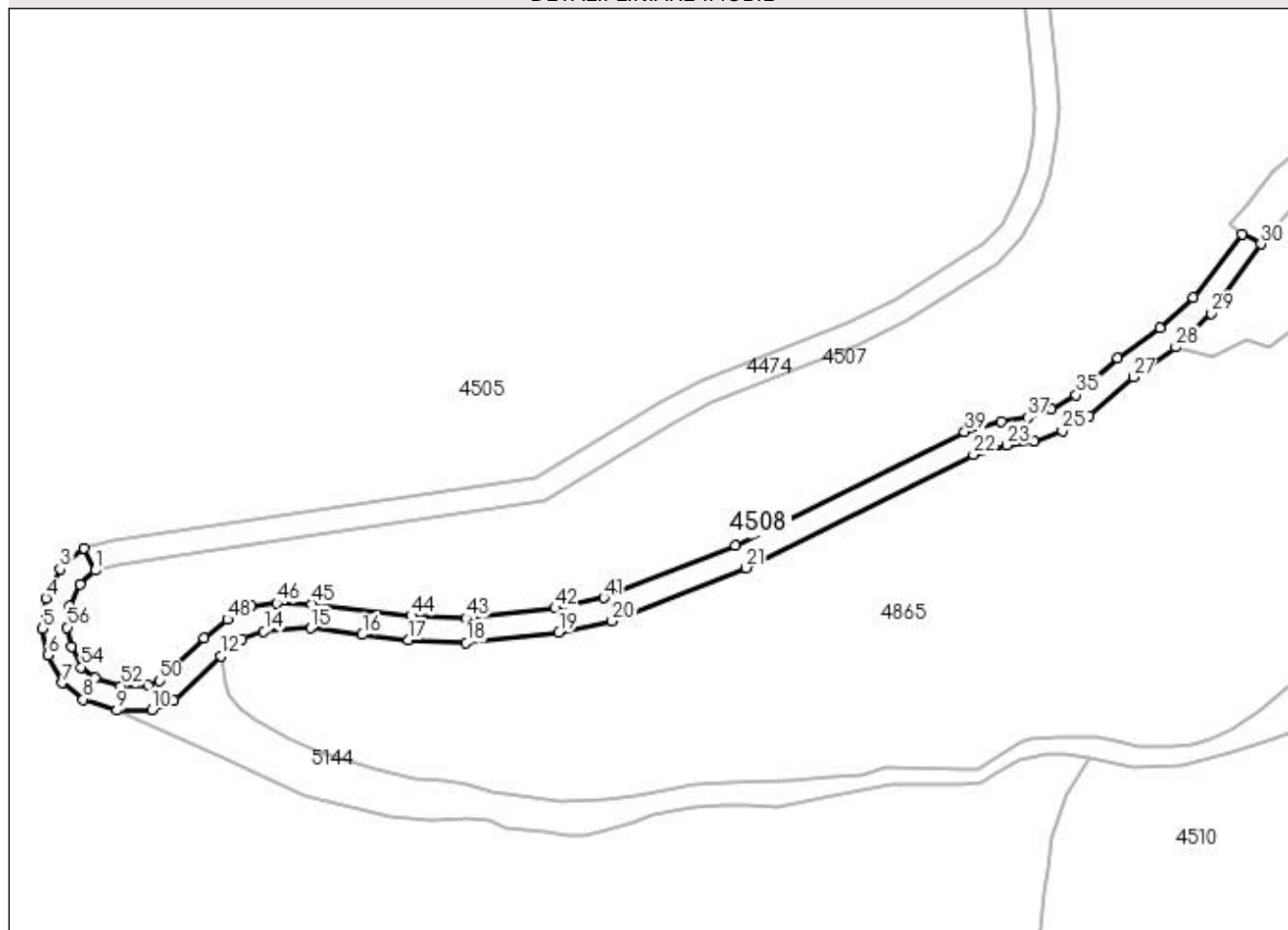
Anexa Nr. 1 La Partea I

Teren

Nr cadastral	Suprafața (mp)*	Observații / Referințe
	2.144	Drum

* Suprafața este determinată în planul de proiecție Stereo 70.

DETALII LINIARE IMOBIL



Date referitoare la teren

Crt	Categorie folosință	Intra vilan	Suprafața (mp)	Tarla	Parcelă	Nr. topo	Observații / Referințe
1	drum	DA	528	-	-	-	
2	drum	NU	1.616	-	-	-	

Lungime Segmente

1) Valorile lungimilor segmentelor sunt obținute din proiecție în plan.

Punct început	X / Y	Punct sfârșit	X / Y	Lungime segment	Punct început	X / Y	Punct sfârșit	X / Y	Lungime segment	Punct început	X / Y	Punct sfârșit	X / Y	Lungime segment
1	526.878,229 663.414,147	2	526.875,529 663.419,605	6.089	2	526.875,529 663.419,605	3	526.869,634 663.414,456	7.827	3	526.869,634 663.414,456	4	526.866,168 663.407,326	7.928
4	526.866,168 663.407,326	5	526.865,327 663.399,857	7.516	5	526.865,327 663.399,857	6	526.866,698 663.393,369	6.631	6	526.866,698 663.393,369	7	526.870,111 663.386,535	7.639
7	526.870,111 663.386,535	8	526.875,339 663.382,51	6.598	8	526.875,339 663.382,51	9	526.883,548 663.379,798	8.645	9	526.883,548 663.379,798	10	526.892,065 663.379,891	8.518
10	526.892,065 663.379,891	11	526.897,522 663.382,082	5.88	11	526.897,522 663.382,082	12	526.909,014 663.393,074	15.90 3	12	526.909,014 663.393,074	13	526.914,219 663.397,278	6.691
13	526.914,219 663.397,278	14	526.919,627 663.399,152	5.723	14	526.919,627 663.399,152	15	526.931,072 663.399,943	11.47 2	15	526.931,072 663.399,943	16	526.943,757 663.398,358	12.78 4

Punct început	X / Y	Punct sfârșit	X / Y	Lungime segment	Punct început	X / Y	Punct sfârșit	X / Y	Lungime segment	Punct început	X / Y	Punct sfârșit	X / Y	Lungime segment
16	526.943,757 663.398,358	17	526.955,1 663.397,003	11.424	17	526.955,1 663.397,003	18	526.969,251 663.396,342	14.166	18	526.969,251 663.396,342	19	526.991,995 663.398,911	22.889
19	526.991,995 663.398,911	20	527.005,005 663.401,714	13.309	20	527.005,005 663.401,714	21	527.037,893 663.414,751	35.378	21	527.037,893 663.414,751	22	527.093,693 663.442,492	62.315
22	527.093,693 663.442,492	23	527.101,907 663.444,865	8.55	23	527.101,907 663.444,865	24	527.108,552 663.445,824	6.714	24	527.108,552 663.445,824	25	527.115,535 663.448,287	7.405
25	527.115,535 663.448,287	26	527.122,1 663.452,099	7.591	26	527.122,1 663.452,099	27	527.132,93 663.461,511	14.348	27	527.132,93 663.461,511	28	527.143,371 663.468,905	12.794
28	527.143,371 663.468,905	29	527.152,102 663.477,107	11.979	29	527.152,102 663.477,107	30	527.164,221 663.494,186	20.942	30	527.164,221 663.494,186	31	527.159,581 663.496,613	5.236
31	527.159,581 663.496,613	32	527.147,591 663.481,073	19.628	32	527.147,591 663.481,073	33	527.139,542 663.473,534	11.028	33	527.139,542 663.473,534	34	527.129,118 663.466,148	12.775
34	527.129,118 663.466,148	35	527.118,836 663.457,142	13.668	35	527.118,836 663.457,142	36	527.112,778 663.453,625	7.005	36	527.112,778 663.453,625	37	527.106,879 663.451,594	6.239
37	527.106,879 663.451,594	38	527.100,588 663.450,72	6.351	38	527.100,588 663.450,72	39	527.091,521 663.448,093	9.44	39	527.091,521 663.448,093	40	527.035,324 663.420,175	62.75
40	527.035,324 663.420,175	41	527.003,058 663.407,392	34.706	41	527.003,058 663.407,392	42	526.991,111 663.404,846	12.215	42	526.991,111 663.404,846	43	526.969,19 663.402,348	22.063
43	526.969,19 663.402,348	44	526.955,759 663.402,968	13.445	44	526.955,759 663.402,968	45	526.931,295 663.405,94	24.644	45	526.931,295 663.405,94	46	526.922,809 663.406,046	8.487
46	526.922,809 663.406,046	47	526.916,545 663.405,343	6.303	47	526.916,545 663.405,343	48	526.910,64 663.402,099	6.737	48	526.910,64 663.402,099	49	526.904,929 663.397,471	7.351
49	526.904,929 663.397,471	50	526.894,061 663.387,037	15.066	50	526.894,061 663.387,037	51	526.891,253 663.385,875	3.039	51	526.891,253 663.385,875	52	526.884,522 663.385,761	6.732
52	526.884,522 663.385,761	53	526.878,204 663.387,829	6.648	53	526.878,204 663.387,829	54	526.874,808 663.390,401	4.26	54	526.874,808 663.390,401	55	526.872,373 663.395,382	5.544
55	526.872,373 663.395,382	56	526.871,359 663.400,114	4.839	56	526.871,359 663.400,114	57	526.871,917 663.405,473	5.388	57	526.871,917 663.405,473	58	526.874,475 663.410,81	5.918
58	526.874,475 663.410,81	1	526.878,229 663.414,147	5.023										

** Lungimile segmentelor sunt determinate în planul de proiecție Stereo 70 și sunt rotunjite la 1 milimetru.

*** Distanța dintre puncte este formată din segmente cumulate ce sunt mai mici decât valoarea 1 milimetru.

**DATE DESPRE IMOBILUL NR. 4509**

Oficiul de Cadastru și Publicitate Imobiliară SUCEAVA
Biroul de Cadastru și Publicitate Imobiliară Campulung Moldovenesc

A. Partea I. Descrierea imobilului

TEREN Extravilan

Adresa: Jud. Suceava, Loc numit Mestecanis

Nr. Crt	Nr cadastral Nr. topografic	Suprafața* (mp)	Observații / Referințe
A1		7.874	Sector cadastral:83 Teren neimprejmuit;

B. Partea II. Proprietari și acte

Inscrieri privitoare la dreptul de proprietate și alte drepturi reale		Referințe
4509 / 18/12/2022		
Act Normativ nr. Lege nr. 7, din 13/03/1996 emis de Parlamentul României;		
B1	Intabulare, drept de PROPRIETATE, dobândit prin Lege, cota actuala 1/1 1) NEIDENTIFICAT NEIDENTIFICAT	A1
Act Administrativ nr. Adeverință nr. 1348, din 24/10/2022 emis de Primăria Comunei Pojorâta;		
B2	Se notează posesia faptică în favoarea lui 1) FLOCEA MARIA-DOINA	A1

C. Partea III. SARCINI .

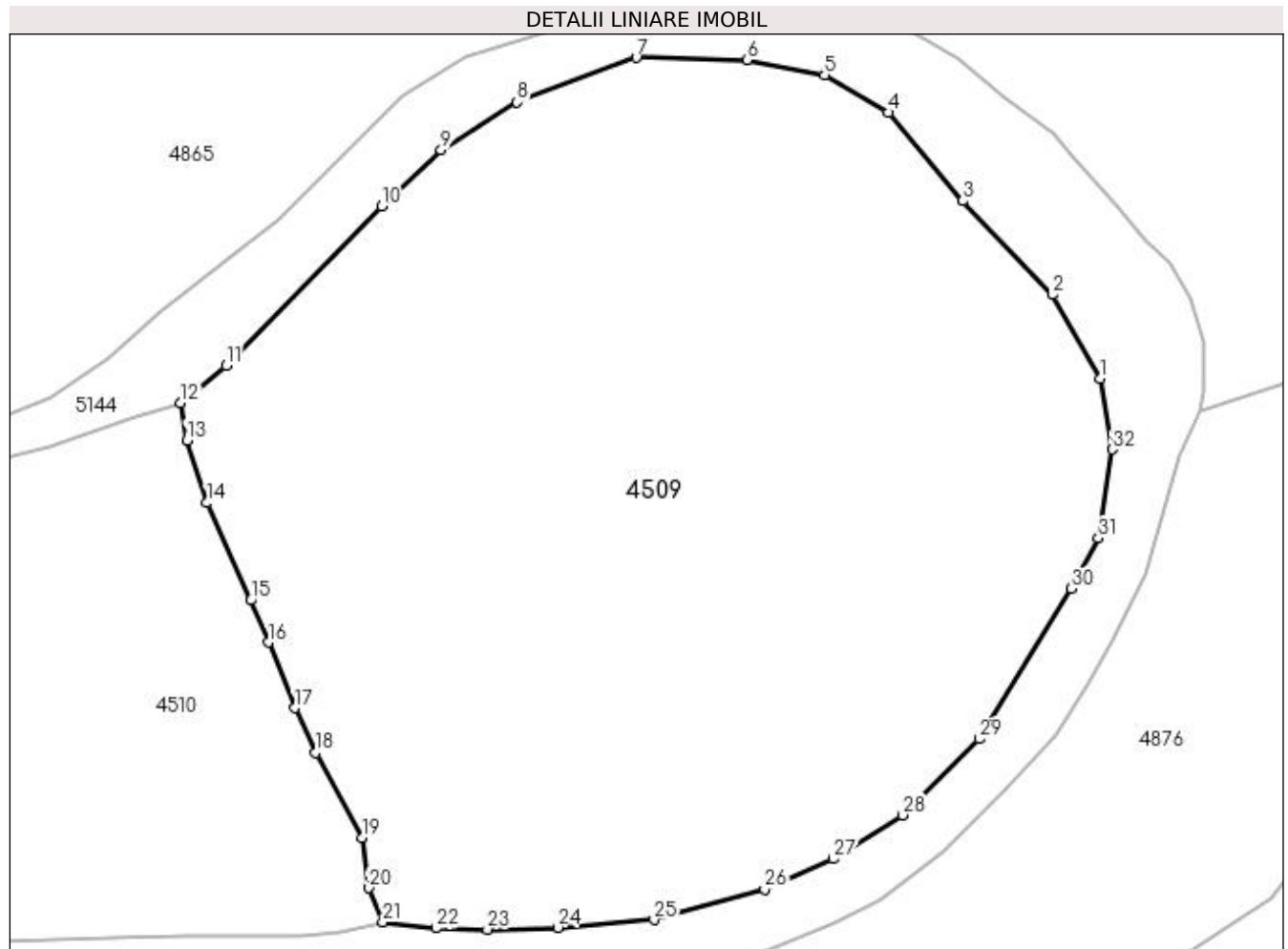
Inscrieri privind dezmembramintele dreptului de proprietate, drepturi reale de garanție și sarcini	Referințe
NU SUNT	

Anexa Nr. 1 La Partea I

Teren

Nr cadastral	Suprafața (mp)*	Observații / Referințe
	7.874	

* Suprafața este determinată în planul de proiecție Stereo 70.



Date referitoare la teren

Crt	Categorie folosință	Intra vilan	Suprafața (mp)	Tarla	Parcelă	Nr. topo	Observații / Referințe
1	faneata	NU	7.874	-	-	-	

Lungime Segmente

1) Valorile lungimilor segmentelor sunt obținute din proiecție în plan.

Punct început	X / Y	Punct sfârșit	X / Y	Lungime segment (** (m)
1	527.279,161 663.377,295	2	527.273,612 663.387,019	11.196
3	527.263,202 663.397,917	4	527.254,528 663.408,165	13.426
5	527.247,133 663.412,536	6	527.238,098 663.414,297	9.205
7	527.225,248 663.414,557	8	527.211,396 663.409,391	14.784
9	527.202,562 663.403,821	10	527.195,652 663.397,318	9.489

Punct început	X / Y	Punct sfârșit	X / Y	Lungime segment (** (m)
2	527.273,612 663.387,019	3	527.263,202 663.397,917	15.071
4	527.254,528 663.408,165	5	527.247,133 663.412,536	8.59
6	527.238,098 663.414,297	7	527.225,248 663.414,557	12.853
8	527.211,396 663.409,391	9	527.202,562 663.403,821	10.443
10	527.195,652 663.397,318	11	527.177,566 663.378,834	25.86

Punct început	X / Y	Punct sfârșit	X / Y	Lungime segment (** (m)
11	527.177,566 663.378,834	12	527.172,334 663.374,44	6.832
13	527.172,997 663.370,12	14	527.175,365 663.362,85	7.646
15	527.180,421 663.351,529	16	527.182,512 663.346,646	5.312
17	527.185,568 663.339,012	18	527.188,01 663.333,837	5.722
19	527.193,343 663.323,963	20	527.194,146 663.318,12	5.898
21	527.195,796 663.314,153	22	527.201,97 663.313,435	6.216
23	527.207,931 663.313,301	24	527.216,099 663.313,52	8.171
25	527.227,304 663.314,428	26	527.240,159 663.317,952	13.329
27	527.248,125 663.321,482	28	527.256,224 663.326,596	9.578
29	527.265,083 663.335,439	30	527.275,736 663.352,874	20.432
31	527.278,907 663.358,765	32	527.280,511 663.369,054	10.413

Punct început	X / Y	Punct sfârșit	X / Y	Lungime segment (** (m)
12	527.172,334 663.374,44	13	527.172,997 663.370,12	4.371
14	527.175,365 663.362,85	15	527.180,421 663.351,529	12.399
16	527.182,512 663.346,646	17	527.185,568 663.339,012	8.223
18	527.188,01 663.333,837	19	527.193,343 663.323,963	11.222
20	527.194,146 663.318,12	21	527.195,796 663.314,153	4.296
22	527.201,97 663.313,435	23	527.207,931 663.313,301	5.963
24	527.216,099 663.313,52	25	527.227,304 663.314,428	11.242
26	527.240,159 663.317,952	27	527.248,125 663.321,482	8.713
28	527.256,224 663.326,596	29	527.265,083 663.335,439	12.517
30	527.275,736 663.352,874	31	527.278,907 663.358,765	6.69
32	527.280,511 663.369,054	1	527.279,161 663.377,295	8.351

** Lungimile segmentelor sunt determinate în planul de proiecție Stereo 70 și sunt rotunjite la 1 milimetru.

*** Distanța dintre puncte este formată din segmente cumulate ce sunt mai mici decât valoarea 1 milimetru.

**DATE DESPRE IMOBILUL NR. 4510**

Oficiul de Cadastru și Publicitate Imobiliară SUCEAVA
Biroul de Cadastru și Publicitate Imobiliară Campulung Moldovenesc

A. Partea I. Descrierea imobilului

TEREN Extravilan

Adresa: Jud. Suceava, Loc numit Mestecanis

Nr. Crt	Nr cadastral Nr. topografic	Suprafața* (mp)	Observații / Referințe
A1		4.134	Sector cadastral:83 Teren neimprejmit;

B. Partea II. Proprietari și acte

Inscrieri privitoare la dreptul de proprietate și alte drepturi reale		Referințe
4510 / 18/12/2022		
Act Normativ nr. Lege nr. 7, din 13/03/1996 emis de Parlamentul României;		
B1	Intabulare, drept de PROPRIETATE, dobândit prin Lege, cota actuala 1/1 1) NEIDENTIFICAT NEIDENTIFICAT	A1
Act Administrativ nr. Adeverință nr. 1349, din 24/10/2022 emis de Primăria Comunei Pojorâta;		
B2	Se notează posesia faptică în favoarea lui 1) IACOBAN-CHIRILIUC IOAN	A1

C. Partea III. SARCINI .

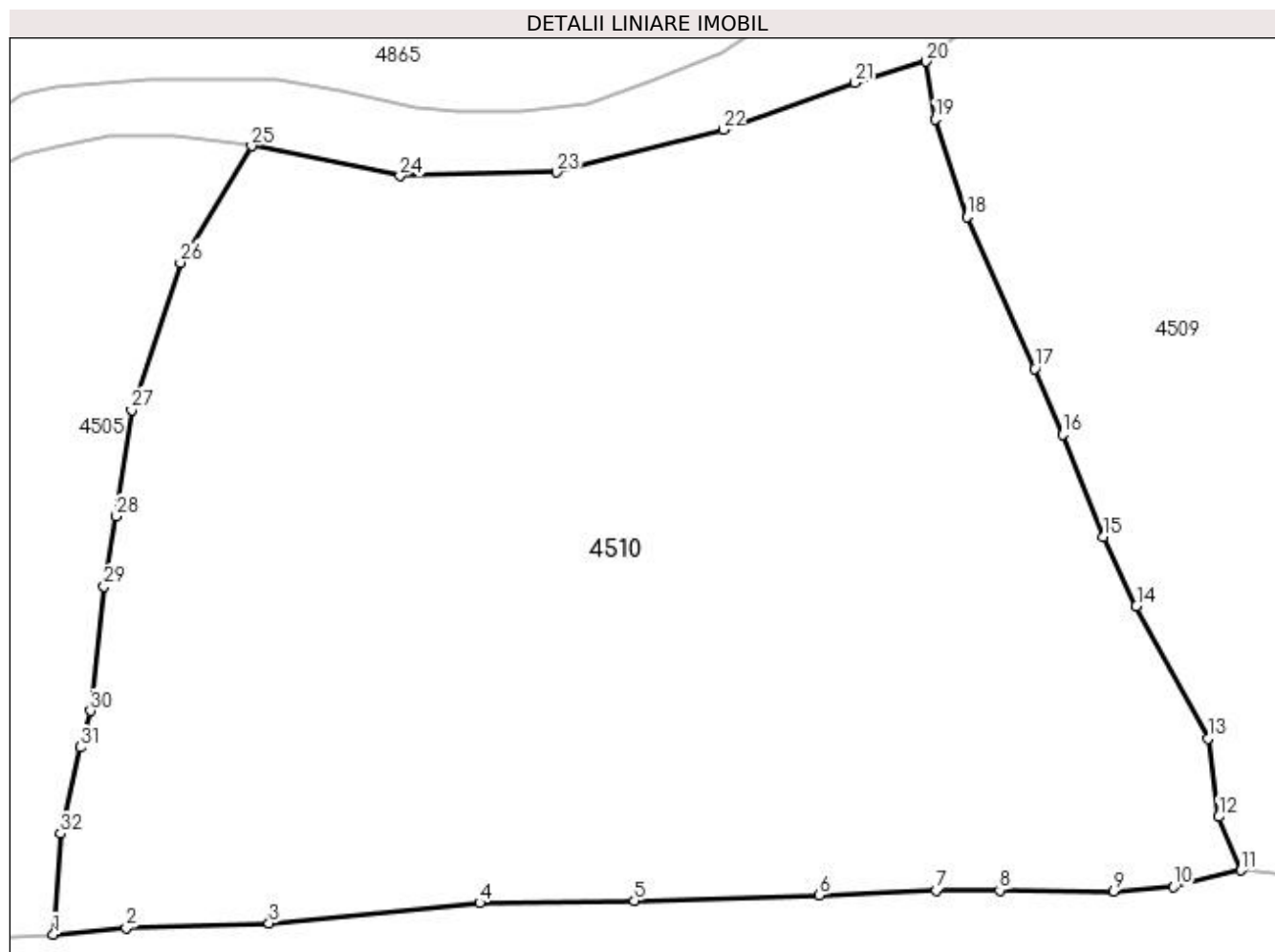
Inscrieri privind dezmembramintele dreptului de proprietate, drepturi reale de garanție și sarcini	Referințe
NU SUNT	

Anexa Nr. 1 La Partea I

Teren

Nr cadastral	Suprafața (mp)*	Observații / Referințe
	4.134	

* Suprafața este determinată în planul de proiecție Stereo 70.



Date referitoare la teren

Crt	Categorie folosință	Intravilan	Suprafața (mp)	Tarla	Parcelă	Nr. topo	Observații / Referințe
1	faneata	NU	4.134	-	-	-	

Lungime Segmente

1) Valorile lungimilor segmentelor sunt obținute din proiecție în plan.

Punct început	X / Y	Punct sfârșit	X / Y	Lungime segment (** (m)
1	527.107,238 663.309,365	2	527.112,66 663.309,85	5.444
3	527.123,322 663.310,198	4	527.139,032 663.311,71	15.783
5	527.150,566 663.311,849	6	527.164,379 663.312,282	13.82
7	527.173,081 663.312,621	8	527.177,816 663.312,663	4.735
9	527.186,339 663.312,572	10	527.190,787 663.312,907	4.461

Punct început	X / Y	Punct sfârșit	X / Y	Lungime segment (** (m)
2	527.112,66 663.309,85	3	527.123,322 663.310,198	10.668
4	527.139,032 663.311,71	5	527.150,566 663.311,849	11.535
6	527.164,379 663.312,282	7	527.173,081 663.312,621	8.709
8	527.177,816 663.312,663	9	527.186,339 663.312,572	8.523
10	527.190,787 663.312,907	11	527.195,796 663.314,153	5.162

Punct început	X / Y	Punct sfârșit	X / Y	Lungime segment (** (m)
11	527.195,796 663.314,153	12	527.194,146 663.318,12	4.296
13	527.193,343 663.323,963	14	527.188,01 663.333,837	11.222
15	527.185,568 663.339,012	16	527.182,512 663.346,646	8.223
17	527.180,421 663.351,529	18	527.175,365 663.362,85	12.399
19	527.172,997 663.370,12	20	527.172,334 663.374,44	4.371
21	527.167,042 663.372,858	22	527.157,194 663.369,37	10.447
23	527.144,758 663.366,195	24	527.133,082 663.365,896	11.68
25	527.122,026 663.368,147	26	527.116,713 663.359,451	10.191
27	527.113,055 663.348,452	28	527.111,929 663.340,536	7.996
29	527.111,011 663.335,318	30	527.109,982 663.326,032	9.343
31	527.109,209 663.323,318	32	527.107,739 663.316,875	6.609

Punct început	X / Y	Punct sfârșit	X / Y	Lungime segment (** (m)
12	527.194,146 663.318,12	13	527.193,343 663.323,963	5.898
14	527.188,01 663.333,837	15	527.185,568 663.339,012	5.722
16	527.182,512 663.346,646	17	527.180,421 663.351,529	5.312
18	527.175,365 663.362,85	19	527.172,997 663.370,12	7.646
20	527.172,334 663.374,44	21	527.167,042 663.372,858	5.523
22	527.157,194 663.369,37	23	527.144,758 663.366,195	12.835
24	527.133,082 663.365,896	25	527.122,026 663.368,147	11.283
26	527.116,713 663.359,451	27	527.113,055 663.348,452	11.591
28	527.111,929 663.340,536	29	527.111,011 663.335,318	5.298
30	527.109,982 663.326,032	31	527.109,209 663.323,318	2.822
32	527.107,739 663.316,875	1	527.107,238 663.309,365	7.527

** Lungimile segmentelor sunt determinate în planul de proiecție Stereo 70 și sunt rotunjite la 1 milimetru.

*** Distanța dintre puncte este formată din segmente cumulate ce sunt mai mici decât valoarea 1 milimetru.

**DATE DESPRE IMOBILUL NR. 4511**

Oficiul de Cadastru și Publicitate Imobiliară SUCEAVA
Biroul de Cadastru și Publicitate Imobiliară Campulung Moldovenesc

A. Partea I. Descrierea imobilului

TEREN Intravilan

Adresa: Loc. Valea Putnei, Jud. Suceava, Loc numit Mestecanis

Nr. Crt	Nr cadastral Nr. topografic	Suprafața* (mp)	Observații / Referințe
A1	31614	1.990	Sector cadastral:83 Teren neimprejmuț; Provenit din CF 31614, 31607, 31609, 31674, nr. top. 237/7, nr. top. 237/6, nr. top. 237/5, nr. top. 237/3, CF 31612, nr. top. 237/4

B. Partea II. Proprietari și acte

Inscrieri privitoare la dreptul de proprietate și alte drepturi reale	Referințe
1910 / 19/12/2001	
Hotarare Judecatoreasca nr. Sentinta Civila nr. 1498, din 18/10/2001 emis de Judecatoria Campulung Mold.;	
B1	A1
Intabulare, drept de PROPRIETATE, dobandit prin Hotarare Judecatoreasca, cota actuala 1/1	
1) COCA GHEORGHE, LIPSĂ CNP	
2) COCA MARINA, LIPSĂ CNP	

C. Partea III. SARCINI .

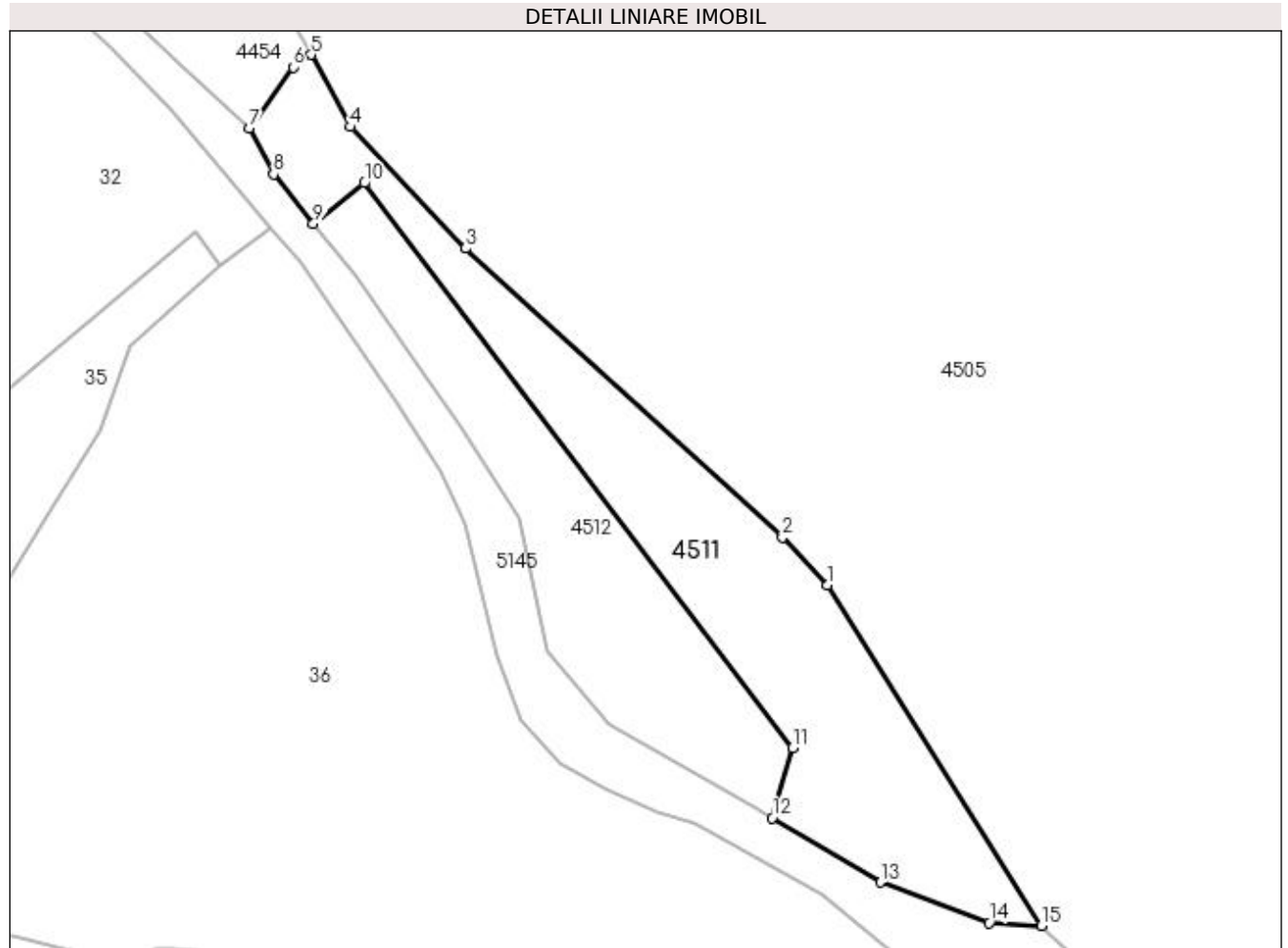
Inscrieri privind dezmembramintele dreptului de proprietate, drepturi reale de garanție și sarcini	Referințe
NU SUNT	

Anexa Nr. 1 La Partea I

Teren

Nr cadastral	Suprafața (mp)*	Observații / Referințe
31614	1.990	Provenit din CF 31614, 31607, 31609, 31674, nr. top. 237/7, nr. top. 237/6, nr. top. 237/5, nr. top. 237/3, CF 31612, nr. top. 237/4

* Suprafața este determinată în planul de proiecție Stereo 70.



Date referitoare la teren

Crt	Categorie folosință	Intra vilan	Suprafața (mp)	Tarla	Parcelă	Nr. topo	Observații / Referințe
1	padure	DA	1.020	-	-	-	
2	faneata	DA	970	-	-	-	

Lungime Segmente

1) Valorile lungimilor segmentelor sunt obținute din proiecție în plan.

Punct început	X / Y	Punct sfârșit	X / Y	Lungime segment (** (m)
1	525.833,424 663.267,26	2	525.827,186 663.273,935	9.136
2	525.827,186 663.273,935	3	525.782,875 663.314,339	59.966
3	525.782,875 663.314,339	4	525.766,713 663.331,317	23.441
4	525.766,713 663.331,317	5	525.761,223 663.341,407	11.487

Punct început	X / Y	Punct sfârșit	X / Y	Lungime segment (** (m)
5	525.761,223 663.341,407	6	525.758,736 663.339,663	3.038
6	525.758,736 663.339,663	7	525.752,604 663.331,12	10.516
7	525.752,604 663.331,12	8	525.756,009 663.324,703	7.264
8	525.756,009 663.324,703	9	525.761,55 663.317,758	8.885
9	525.761,55 663.317,758	10	525.768,683 663.323,465	9.135
10	525.768,683 663.323,465	11	525.828,591 663.244,542	99.085
11	525.828,591 663.244,542	12	525.825,722 663.234,728	10.225
12	525.825,722 663.234,728	13	525.840,925 663.225,759	17.651
13	525.840,925 663.225,759	14	525.856,11 663.220,048	16.223
14	525.856,11 663.220,048	15	525.863,432 663.219,68	7.331
15	525.863,432 663.219,68	1	525.833,424 663.267,26	56.252

** Lungimile segmentelor sunt determinate în planul de proiecție Stereo 70 și sunt rotunjite la 1 milimetru.

*** Distanța dintre puncte este formată din segmente cumulate ce sunt mai mici decât valoarea 1 milimetru.

**DATE DESPRE IMOBILUL NR. 4512**

Oficiul de Cadastru și Publicitate Imobiliară SUCEAVA
 Biroul de Cadastru și Publicitate Imobiliară Campulung Moldovenesc

A. Partea I. Descrierea imobilului

TEREN Intravilan

Adresa: Loc. Valea Putnei, Jud. Suceava, Loc numit Mestecanis

Nr. Crt	Nr cadastral Nr. topografic	Suprafața* (mp)	Observații / Referințe
A1	30534	1.296	Sector cadastral:83 Teren neimprejmuit; Provenit din CF 30534, nr. cad. 3668

B. Partea II. Proprietari și acte

Inscrieri privitoare la dreptul de proprietate și alte drepturi reale		Referințe
6039 / 19/11/2007		
Act Notarial nr. Contract de donație nr.1753, din 01/01/2007 emis de -;		
B1	Intabulare, drept de PROPRIETATE, dobandit prin Conventie, cota actuala 1/1 1) S.C."OANA TURISM"SRL CAMPULUNG MOLD., LIPSĂ CNP	A1
11495 / 13/09/2013		
Certificat Grefa nr. 2145/206/2013, din 12/09/2013 emis de Judecătoria Câmpulung Moldovenesc (actiune in instanta nr. 2145/206/2013/13-09-2013 emis de JUDECATORIA CLUNG MOLDOVENESC);		
B2	se noteaza actiunea introdusa de Coca Elisaveta la Judecatoria Campulung Moldovenesc in Dosarul nr.2145/206/2013 , avand ca obiect "prestatie tabulara";	A1
11606 / 11/08/2015		
Hotarare Judecatoreasca nr. 1027, din 06/10/2014 emis de Judecătoria Câmpulung Moldovenesc;		
B3	se noteaza sentinta civila nr. 1027 din 16 octombrie 2014 pronuntata de Judecatoria Campulung Mold. in Dosarul nr. 2145/206/2013 :	A1

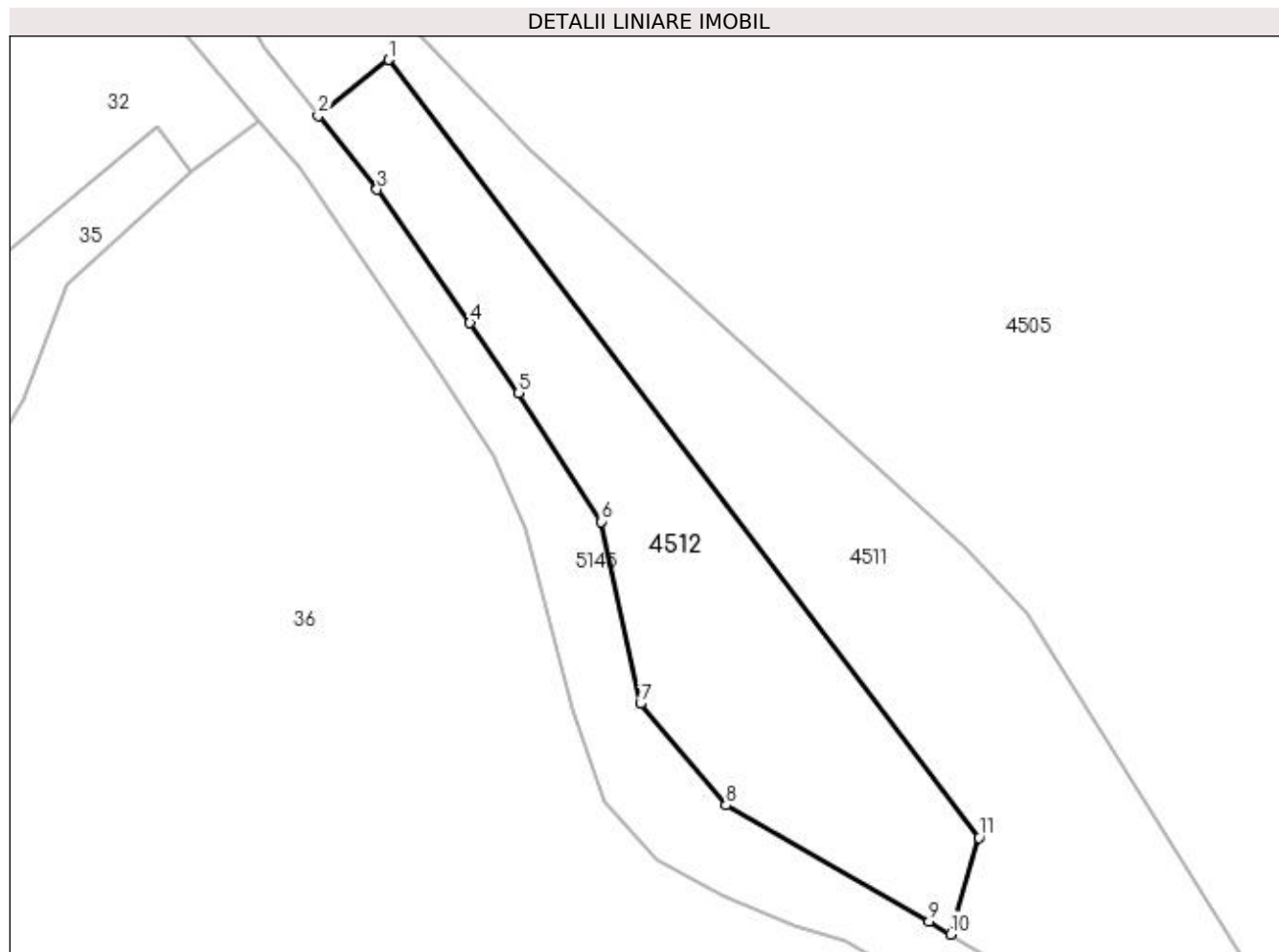
C. Partea III. SARCINI .

Inscrieri privind dezmembramintele dreptului de proprietate, drepturi reale de garanție și sarcini	Referințe
NU SUNT	

Anexa Nr. 1 La Partea I**Teren**

Nr cadastral	Suprafața (mp)*	Observații / Referințe
30534	1.296	Provenit din CF 30534, nr. cad. 3668

* Suprafața este determinată în planul de proiecție Stereo 70.

**Date referitoare la teren**

Crt	Categorie folosință	Intra vilan	Suprafața (mp)	Tarla	Parcelă	Nr. topo	Observații / Referințe
1	faneata	DA	1.296	-	-	-	

Lungime Segmente

1) Valorile lungimilor segmentelor sunt obținute din proiecție în plan.

Punct început	X / Y	Punct sfârșit	X / Y	Lungime segment (** (m)
1	525.768,683 663.323,465	2	525.761,55 663.317,758	9.135
2	525.761,55 663.317,758	3	525.767,504 663.310,297	9.546
3	525.767,504 663.310,297	4	525.776,943 663.296,763	16.5
4	525.776,943 663.296,763	5	525.781,903 663.289,651	8.671
5	525.781,903 663.289,651	6	525.790,271 663.276,597	15.506

Punct început	X / Y	Punct sfârşit	X / Y	Lungime segment (** (m)
6	525.790,271 663.276,597	7	525.794,241 663.258,134	18.885
7	525.794,241 663.258,134	8	525.802,954 663.247,811	13.509
8	525.802,954 663.247,811	9	525.823,54 663.236,016	23.726
9	525.823,54 663.236,016	10	525.825,722 663.234,728	2.534
10	525.825,722 663.234,728	11	525.828,591 663.244,542	10.225
11	525.828,591 663.244,542	1	525.768,683 663.323,465	99.085

** Lungimile segmentelor sunt determinate în planul de proiecție Stereo 70 și sunt rotunjite la 1 milimetru.

*** Distanța dintre puncte este formată din segmente cumulate ce sunt mai mici decât valoarea 1 milimetru.

**DATE DESPRE IMOBILUL NR. 4513**

Oficiul de Cadastru și Publicitate Imobiliară SUCEAVA
Biroul de Cadastru și Publicitate Imobiliară Campulung Moldovenesc

A. Partea I. Descrierea imobilului

TEREN Necunoscut

Adresa: Loc. Valea Putnei, Jud. Suceava, Loc numit Mestecanis

Nr. Crt	Nr cadastral Nr. topografic	Suprafața* (mp)	Observații / Referințe
A1		34.671	Sector cadastral:83 Teren neimprejmuit;

B. Partea II. Proprietari și acte

Inscrieri privitoare la dreptul de proprietate și alte drepturi reale		Referințe
4513 / 18/12/2022		
Act Normativ nr. Lege nr. 7, din 13/03/1996 emis de Parlamentul României;		
B1	Inscrierea provizorie, drept de PROPRIETATE, dobandit prin Lege, cota actuala 1/1 1) COMUNA POJORĂȚA, CIF:4441425	A1

C. Partea III. SARCINI .

Inscrieri privind dezmembramintele dreptului de proprietate, drepturi reale de garanție și sarcini	Referințe
NU SUNT	

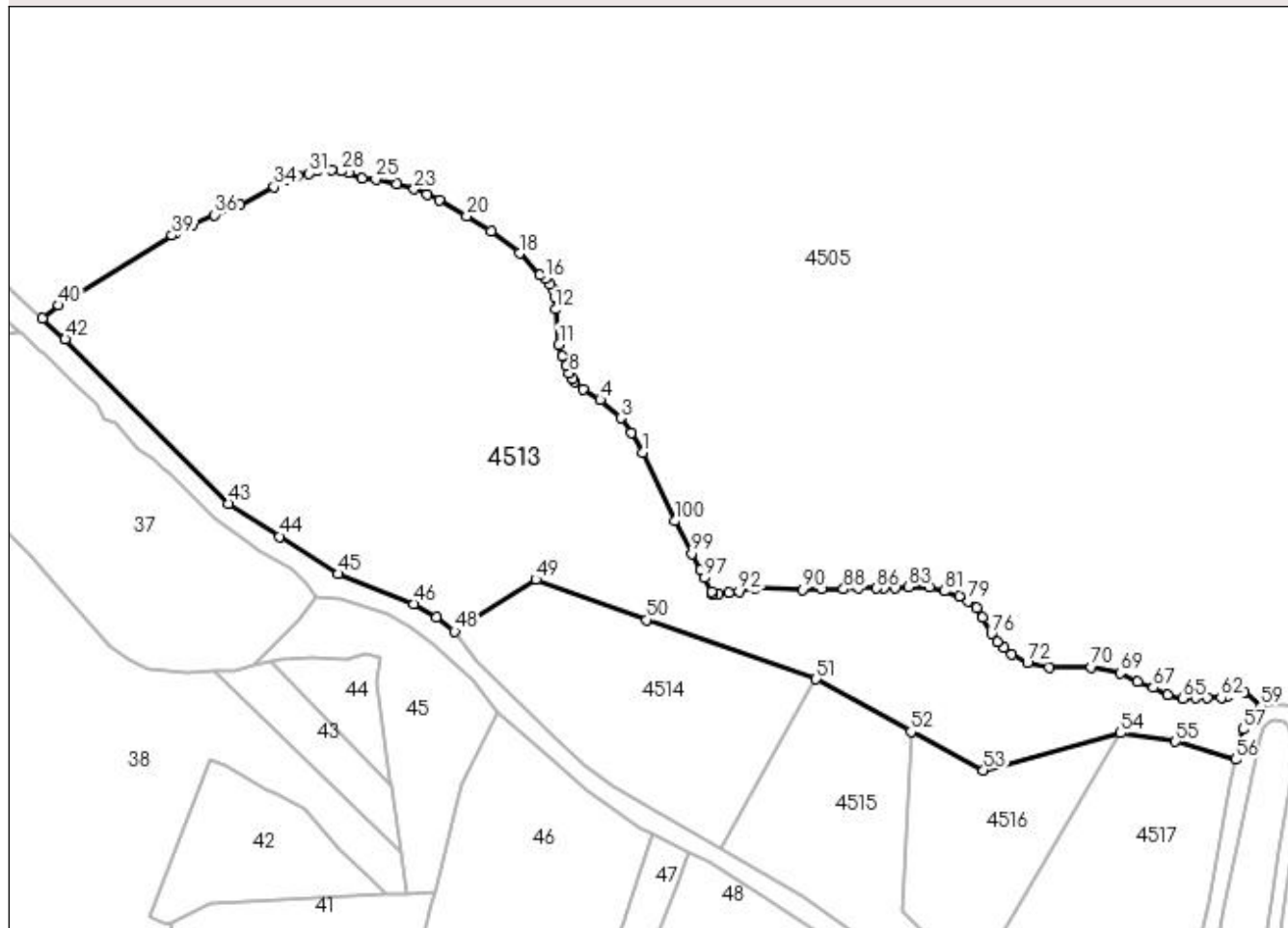
Anexa Nr. 1 La Partea I

Teren

Nr cadastral	Suprafața (mp)*	Observații / Referințe
	34.671	

* Suprafața este determinată în planul de proiecție Stereo 70.

DETALII LINIARE IMOBIL



Date referitoare la teren

Crt	Categorie folosință	Intravilan	Suprafața (mp)	Tarla	Parcelă	Nr. topo	Observații / Referințe
1	padure	DA	10.741	-	-	-	
2	padure	NU	23.930	-	-	-	

Lungime Segmente

1) Valorile lungimilor segmentelor sunt obținute din proiecție în plan.

Punct început	X / Y	Punct sfârșit	X / Y	Lungime segment	Punct început	X / Y	Punct sfârșit	X / Y	Lungime segment	Punct început	X / Y	Punct sfârșit	X / Y	Lungime segment
1	526.123,965 663.144,125	2	526.119,374 663.151,785	8.93	2	526.119,374 663.151,785	3	526.115,284 663.157,647	7.148	3	526.115,284 663.157,647	4	526.107,214 663.164,84	10.81
4	526.107,214 663.164,84	5	526.100,356 663.169,009	8.026	5	526.100,356 663.169,009	6	526.097,167 663.171,995	4.369	6	526.097,167 663.171,995	7	526.096,398 663.173,051	1.306
7	526.096,398 663.173,051	8	526.094,969 663.175,274	2.643	8	526.094,969 663.175,274	9	526.093,858 663.178,131	3.065	9	526.093,858 663.178,131	10	526.092,276 663.181,83	4.023
10	526.092,276 663.181,83	11	526.091,014 663.186,546	4.882	11	526.091,014 663.186,546	12	526.089,687 663.200,35	13.868	12	526.089,687 663.200,35	13	526.089,307 663.205,33	4.994
13	526.089,307 663.205,33	14	526.088,672 663.208,294	3.031	14	526.088,672 663.208,294	15	526.087,677 663.210,081	2.045	15	526.087,677 663.210,081	16	526.085,545 663.212,29	3.07

Punct început	X / Y	Punct sfârșit	X / Y	Lungime segment	Punct început	X / Y	Punct sfârșit	X / Y	Lungime segment	Punct început	X / Y	Punct sfârșit	X / Y	Lungime segment
16	526.085,545 663.212,29	17	526.083,592 663.213,903	2.533	17	526.083,592 663.213,903	18	526.075,443 663.222,37	11.751	18	526.075,443 663.222,37	19	526.064,33 663.231,154	14.165
19	526.064,33 663.231,154	20	526.054,805 663.236,975	11.163	20	526.054,805 663.236,975	21	526.043,904 663.243,219	12.563	21	526.043,904 663.243,219	22	526.039,142 663.245,441	5.255
22	526.039,142 663.245,441	23	526.034,168 663.247,558	5.406	23	526.034,168 663.247,558	24	526.027,183 663.249,675	7.299	24	526.027,183 663.249,675	25	526.019,033 663.251,368	8.324
25	526.019,033 663.251,368	26	526.013,733 663.251,924	5.329	26	526.013,733 663.251,924	27	526.008,288 663.253,873	5.783	27	526.008,288 663.253,873	28	526.005,448 663.254,669	2.949
28	526.005,448 663.254,669	29	526.001,668 663.254,958	3.791	29	526.001,668 663.254,958	30	525.996,27 663.254,64	5.407	30	525.996,27 663.254,64	31	525.992,672 663.253,793	3.696
31	525.992,672 663.253,793	32	525.988,439 663.252,841	4.339	32	525.988,439 663.252,841	33	525.984,1 663.251,148	4.658	33	525.984,1 663.251,148	34	525.979,178 663.248,396	5.639
34	525.979,178 663.248,396	35	525.965,685 663.241,57	15.121	35	525.965,685 663.241,57	36	525.955,683 663.237,442	10.82	36	525.955,683 663.237,442	37	525.946,952 663.233,473	9.591
37	525.946,952 663.233,473	38	525.940,411 663.230,135	7.343	38	525.940,411 663.230,135	39	525.939,004 663.229,416	1.58	39	525.939,004 663.229,416	40	525.894,555 663.201,878	52.288
40	525.894,555 663.201,878	41	525.888,165 663.196,893	8.104	41	525.888,165 663.196,893	42	525.897,135 663.188,629	12.196	42	525.897,135 663.188,629	43	525.961,263 663.124,083	90.987
43	525.961,263 663.124,083	44	525.981,306 663.111,156	23.85	44	525.981,306 663.111,156	45	526.004,224 663.096,519	27.193	45	526.004,224 663.096,519	46	526.033,934 663.084,655	31.991
46	526.033,934 663.084,655	47	526.042,954 663.079,557	10.361	47	526.042,954 663.079,557	48	526.050,057 663.073,874	9.097	48	526.050,057 663.073,874	49	526.081,902 663.094,279	37.822
49	526.081,902 663.094,279	50	526.125,374 663.078,401	46.281	50	526.125,374 663.078,401	51	526.191,931 663.055,135	70.506	51	526.191,931 663.055,135	52	526.229,277 663.034,503	42.666
52	526.229,277 663.034,503	53	526.257,752 663.019,4	32.232	53	526.257,752 663.019,4	54	526.311,613 663.033,952	55.792	54	526.311,613 663.033,952	55	526.333,164 663.030,598	21.81
55	526.333,164 663.030,598	56	526.356,646 663.023,53	24.523	56	526.356,646 663.023,53	57	526.359,782 663.035,489	12.363	57	526.359,782 663.035,489	58	526.362,588 663.041,38	6.525
58	526.362,588 663.041,38	59	526.366,705 663.044,465	5.145	59	526.366,705 663.044,465	60	526.360,053 663.050,054	8.688	60	526.360,053 663.050,054	61	526.353,891 663.048,432	6.372
61	526.353,891 663.048,432	62	526.351,033 663.047,797	2.928	62	526.351,033 663.047,797	63	526.345,636 663.047,797	5.397	63	526.345,636 663.047,797	64	526.341,191 663.047,956	4.448
64	526.341,191 663.047,956	65	526.336,144 663.047,542	5.064	65	526.336,144 663.047,542	66	526.330,177 663.048,944	6.129	66	526.330,177 663.048,944	67	526.324,363 663.051,766	6.463
67	526.324,363 663.051,766	68	526.318,331 663.054,147	6.485	68	526.318,331 663.054,147	69	526.311,382 663.057,44	7.69	69	526.311,382 663.057,44	70	526.300,074 663.059,862	11.564
70	526.300,074 663.059,862	71	526.283,474 663.059,779	16.6	71	526.283,474 663.059,779	72	526.274,992 663.061,45	8.645	72	526.274,992 663.061,45	73	526.268,8 663.064,784	7.033
73	526.268,8 663.064,784	74	526.265,625 663.067,518	4.19	74	526.265,625 663.067,518	75	526.263,086 663.069,705	3.351	75	526.263,086 663.069,705	76	526.260,909 663.072,914	3.878
76	526.260,909 663.072,914	77	526.257,37 663.079,23	7.24	77	526.257,37 663.079,23	78	526.254,989 663.083,04	4.493	78	526.254,989 663.083,04	79	526.251,814 663.085,739	4.167
79	526.251,814 663.085,739	80	526.248,163 663.087,643	4.118	80	526.248,163 663.087,643	81	526.242,448 663.089,707	6.076	81	526.242,448 663.089,707	82	526.236,574 663.091,295	6.085
82	526.236,574 663.091,295	83	526.228,319 663.091,295	8.255	83	526.228,319 663.091,295	84	526.222,922 663.090,818	5.418	84	526.222,922 663.090,818	85	526.218,62 663.090,839	4.302
85	526.218,62 663.090,839	86	526.215,778 663.090,818	2.842	86	526.215,778 663.090,818	87	526.208,475 663.090,818	7.303	87	526.208,475 663.090,818	88	526.202,76 663.090,501	5.724
88	526.202,76 663.090,501	89	526.194,188 663.090,501	8.572	89	526.194,188 663.090,501	90	526.186,727 663.090,342	7.463	90	526.186,727 663.090,342	91	526.168,075 663.090,744	18.656
91	526.168,075 663.090,744	92	526.161,644 663.089,549	6.541	92	526.161,644 663.089,549	93	526.157,834 663.089,231	3.823	93	526.157,834 663.089,231	94	526.153,706 663.088,755	4.155
94	526.153,706 663.088,755	95	526.151,484 663.088,437	2.245	95	526.151,484 663.088,437	96	526.150,942 663.089,518	1.209	96	526.150,942 663.089,518	97	526.148,037 663.094,888	6.105
97	526.148,037 663.094,888	98	526.146,488 663.097,921	3.406	98	526.146,488 663.097,921	99	526.143,163 663.104,431	7.31	99	526.143,163 663.104,431	100	526.136,377 663.117,229	14.486
100	526.136,377 663.117,229	1	526.123,965 663.144,125	29.622										

** Lungimile segmentelor sunt determinate în planul de proiecție Stereo 70 și sunt rotunjite la 1 milimetru.

*** Distanța dintre puncte este formată din segmente cumulate ce sunt mai mici decât valoarea 1 milimetru.

**DATE DESPRE IMOBILUL NR. 4514**

Oficiul de Cadastru și Publicitate Imobiliară SUCEAVA
 Biroul de Cadastru și Publicitate Imobiliară Campulung Moldovenesc

A. Partea I. Descrierea imobilului

TEREN Intravilan

Adresa: Loc. Valea Putnei, Jud. Suceava, Loc numit Mestecanis

Nr. Crt	Nr cadastral Nr. topografic	Suprafața* (mp)	Observații / Referințe
A1		7.500	Sector cadastral:83 Teren neimprejmuit; U.P. III, U.A. 159

B. Partea II. Proprietari și acte

Inscrieri privitoare la dreptul de proprietate și alte drepturi reale		Referințe
4514 / 18/12/2022		
Act Administrativ nr. Titlu de proprietate nr. 530, din 01/11/1996 emis de Comisia Județeană Suceava;		
B1	Intabulare, drept de PROPRIETATE, dobândit prin Reconstituire, cota actuala 1/1 1) LITU MIHAI 2) ONICA NATALIA, LIPSĂ CNP	A1

C. Partea III. SARCINI .

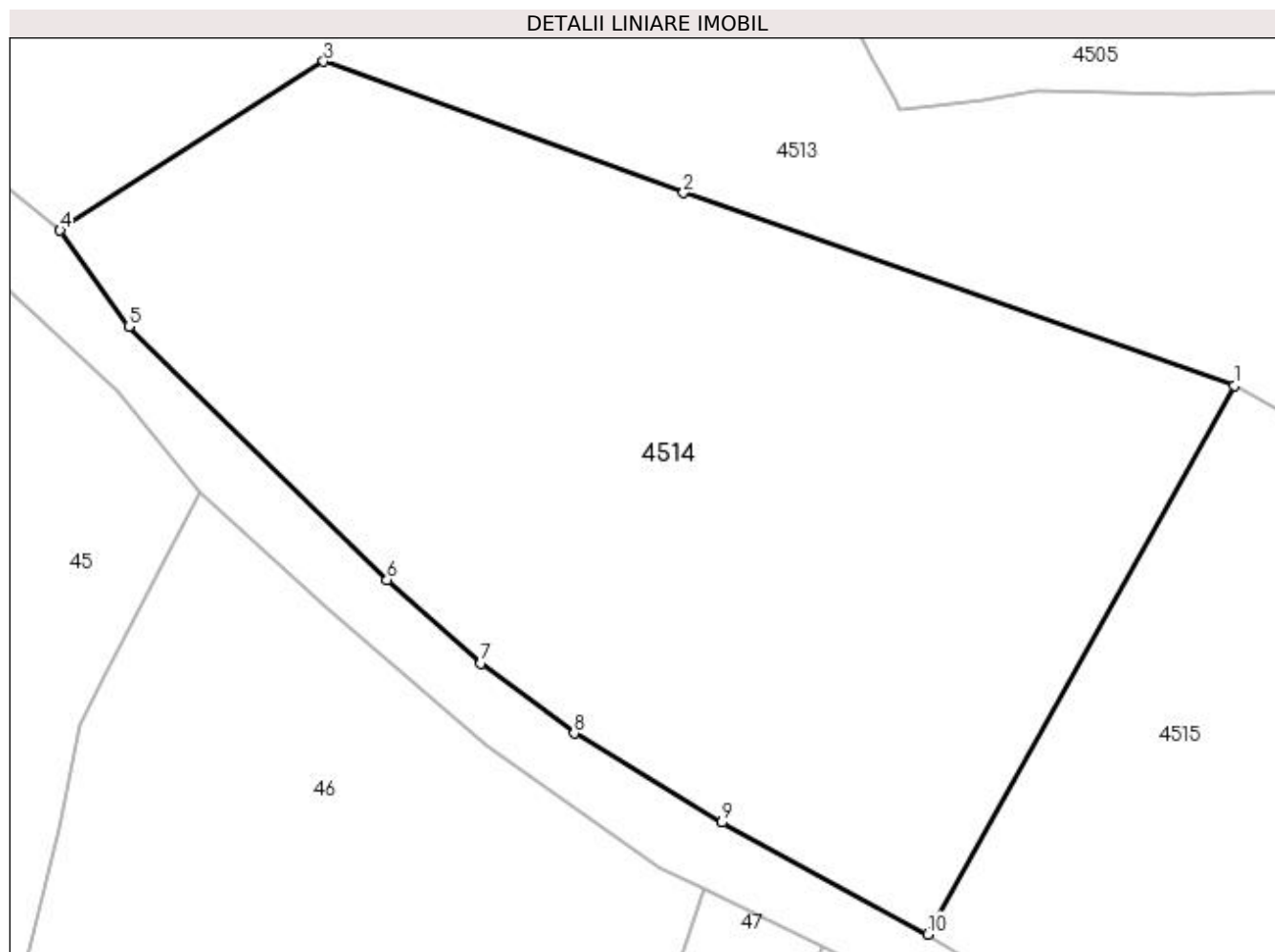
Inscrieri privind dezmembramintele dreptului de proprietate, drepturi reale de garanție și sarcini	Referințe
NU SUNT	

Anexa Nr. 1 La Partea I

Teren

Nr cadastral	Suprafața (mp)*	Observații / Referințe
	7.500	U.P. III, U.A. 159

* Suprafața este determinată în planul de proiecție Stereo 70.



Date referitoare la teren

Crt	Categorie folosință	Intra vilan	Suprafața (mp)	Tarla	Parcelă	Nr. topo	Observații / Referințe
1	padure	DA	7.500	-	-	-	

Lungime Segmente

1) Valorile lungimilor segmentelor sunt obținute din proiecție în plan.

Punct început	X / Y	Punct sfârșit	X / Y	Lungime segment (** (m)
1	526.191,931 663.055,135	2	526.125,374 663.078,401	70.506
2	526.125,374 663.078,401	3	526.081,902 663.094,279	46.281
3	526.081,902 663.094,279	4	526.050,057 663.073,874	37.822
4	526.050,057 663.073,874	5	526.058,373 663.062,259	14.285
5	526.058,373 663.062,259	6	526.089,562 663.031,693	43.67

Punct început	X / Y	Punct sfârşit	X / Y	Lungime segment (** (m)
6	526.089,562 663.031,693	7	526.100,919 663.021,602	15.192
7	526.100,919 663.021,602	8	526.112,194 663.013,158	14.086
8	526.112,194 663.013,158	9	526.130,045 663.002,374	20.856
9	526.130,045 663.002,374	10	526.154,885 662.988,855	28.281
10	526.154,885 662.988,855	1	526.191,931 663.055,135	75.931

** Lungimile segmentelor sunt determinate în planul de proiecţie Stereo 70 şi sunt rotunjite la 1 milimetru.

*** Distanţa dintre puncte este formată din segmente cumulate ce sunt mai mici decât valoarea 1 milimetru.

**DATE DESPRE IMOBILUL NR. 4515**

Oficiul de Cadastru și Publicitate Imobiliară SUCEAVA
 Biroul de Cadastru și Publicitate Imobiliară Campulung Moldovenesc

A. Partea I. Descrierea imobilului

TEREN Intravilan

Adresa: Loc. Valea Putnei, Jud. Suceava, Loc numit Mestecanis

Nr. Crt	Nr cadastral Nr. topografic	Suprafața* (mp)	Observații / Referințe
A1	35929	5.000	Sector cadastral:83 Teren neimprejmuț; Provenit din CF 35929, nr. cad. 3659, U.P. III, U.A. 159

B. Partea II. Proprietari și acte

Inscrieri privitoare la dreptul de proprietate și alte drepturi reale		Referințe
6889 / 18/12/2007		
Act Notarial nr. Contract de donație nr. 1887, din 18/12/2007 emis de -;		
B1	Intabulare, drept de PROPRIETATE, dobândit prin Convenție, cota actuala 1/1 1) TONEGARI FLORIN	A1

C. Partea III. SARCINI .

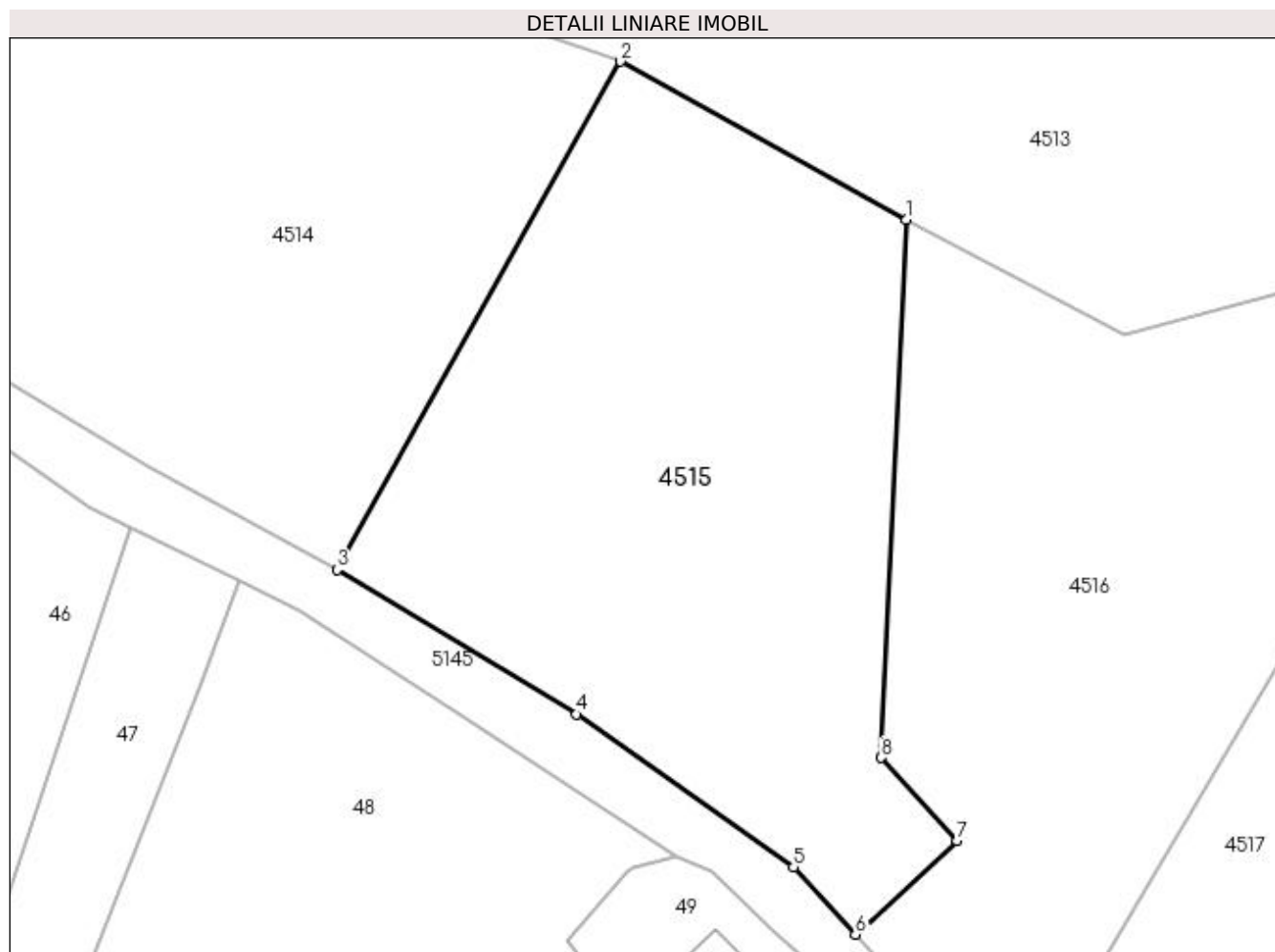
Inscrieri privind dezmembramintele dreptului de proprietate, drepturi reale de garanție și sarcini	Referințe
NU SUNT	

Anexa Nr. 1 La Partea I

Teren

Nr cadastral	Suprafața (mp)*	Observații / Referințe
35929	5.000	Provenit din CF 35929, nr. cad. 3659, U.P. III, U.A. 159

* Suprafața este determinată în planul de proiecție Stereo 70.



Date referitoare la teren

Crt	Categorie folosință	Intravilan	Suprafața (mp)	Tarla	Parcelă	Nr. topo	Observații / Referințe
1	padure	DA	5.000	-	-	-	

Lungime Segmente

1) Valorile lungimilor segmentelor sunt obținute din proiecție în plan.

Punct început	X / Y	Punct sfârșit	X / Y	Lungime segment (** (m)
1	526.229,277 663.034,503	2	526.191,931 663.055,135	42.666
2	526.191,931 663.055,135	3	526.154,885 662.988,855	75.931
3	526.154,885 662.988,855	4	526.186,209 662.969,96	36.582
4	526.186,209 662.969,96	5	526.214,502 662.950,038	34.603
5	526.214,502 662.950,038	6	526.222,583 662.941,234	11.95

Punct început	X / Y	Punct sfârșit	X / Y	Lungime segment (** (m)
6	526.222,583 662.941,234	7	526.235,903 662.953,444	18.069
7	526.235,903 662.953,444	8	526.225,971 662.964,281	14.7
8	526.225,971 662.964,281	1	526.229,277 663.034,503	70.3

** Lungimile segmentelor sunt determinate în planul de proiecție Stereo 70 și sunt rotunjite la 1 milimetru.

*** Distanța dintre puncte este formată din segmente cumulate ce sunt mai mici decât valoarea 1 milimetru.

**DATE DESPRE IMOBILUL NR. 4516**

Oficiul de Cadastru și Publicitate Imobiliară SUCEAVA
Biroul de Cadastru și Publicitate Imobiliară Campulung Moldovenesc

A. Partea I. Descrierea imobilului

TEREN Necunoscut

Adresa: Loc. Valea Putnei, Jud. Suceava, Loc numit Mestecanis

Nr. Crt	Nr cadastral Nr. topografic	Suprafața* (mp)	Observații / Referințe
A1	35878	5.000	Sector cadastral:83 Teren neimprejmuit; Provenit din CF 35878, nr. cad. 3650, U.P. III, U.A. 159

B. Partea II. Proprietari și acte

Inscrieri privitoare la dreptul de proprietate și alte drepturi reale		Referințe
2015 / 10/11/2004		
Act Notarial nr. Contract de vânzare cumpărare aut. cu nr. 140, din 27/01/2003 emis de N.P. Nicolai Rotaru;		
B1	Intabulare, drept de PROPRIETATE, dobandit prin Conventie, cota actuala 1/1 1) TONEGARI FLORIN 2) TONEGARI VIORICA	A1

C. Partea III. SARCINI .

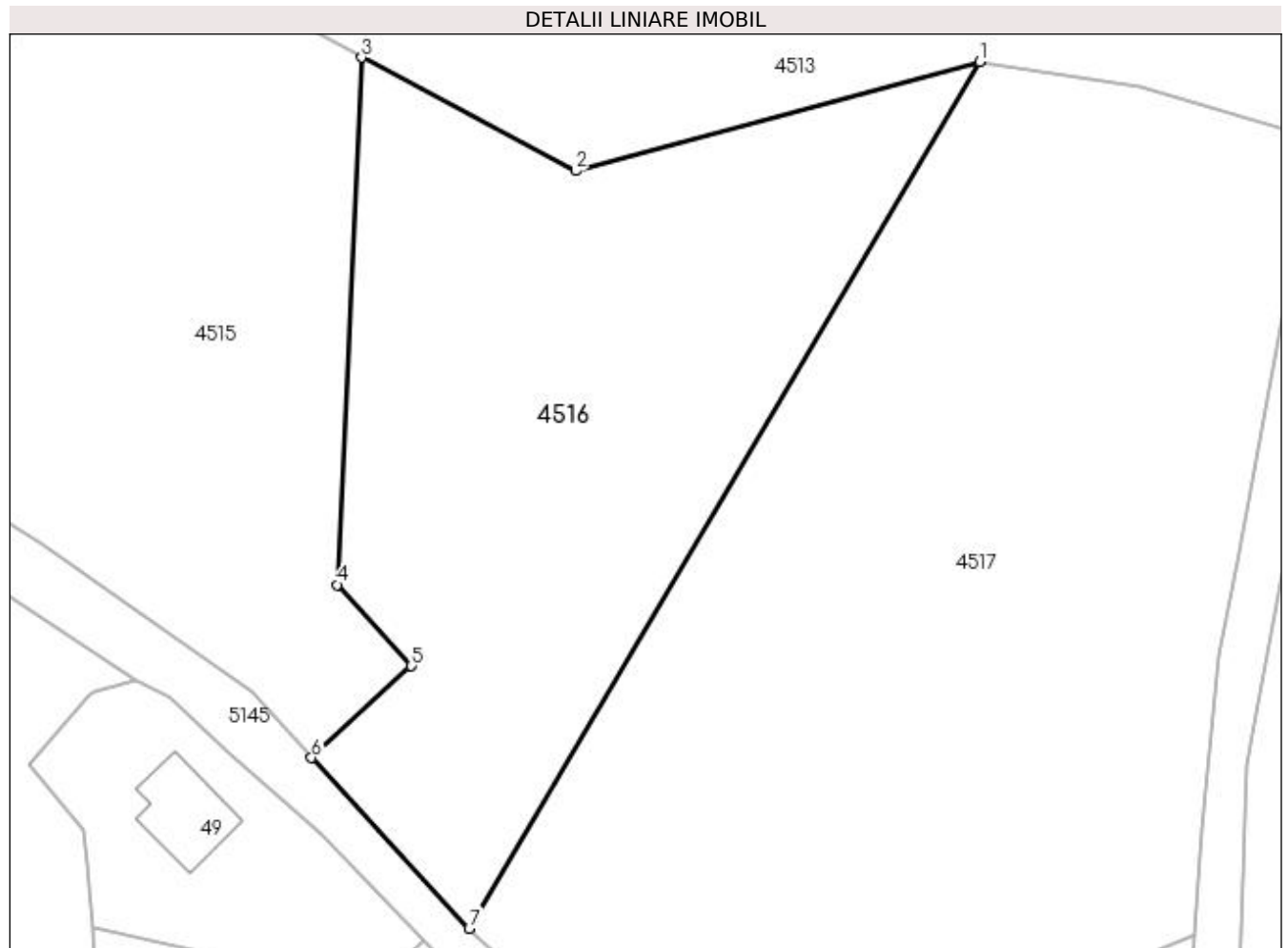
Inscrieri privind dezmembramintele dreptului de proprietate, drepturi reale de garanție și sarcini	Referințe
NU SUNT	

Anexa Nr. 1 La Partea I

Teren

Nr cadastral	Suprafața (mp)*	Observații / Referințe
35878	5.000	Provenit din CF 35878, nr. cad. 3650, U.P. III, U.A. 159

* Suprafața este determinată în planul de proiecție Stereo 70.



Date referitoare la teren

Crt	Categorie folosință	Intra vilan	Suprafața (mp)	Tarla	Parcelă	Nr. topo	Observații / Referințe
1	padure	DA	4.256	-	-	-	
2	padure	NU	744	-	-	-	

Lungime Segmente

1) Valorile lungimilor segmentelor sunt obținute din proiecție în plan.

Punct început	X / Y	Punct sfârșit	X / Y	Lungime segment (** (m)
1	526.311,613 663.033,952	2	526.257,752 663.019,4	55.792
2	526.257,752 663.019,4	3	526.229,277 663.034,503	32.232
3	526.229,277 663.034,503	4	526.225,971 662.964,281	70.3
4	526.225,971 662.964,281	5	526.235,903 662.953,444	14.7

Punct început	X / Y	Punct sfârșit	X / Y	Lungime segment (** (m)
5	526.235,903 662.953,444	6	526.222,583 662.941,234	18.069
6	526.222,583 662.941,234	7	526.243,596 662.918,508	30.952
7	526.243,596 662.918,508	1	526.311,613 663.033,952	133.991

** Lungimile segmentelor sunt determinate în planul de proiecție Stereo 70 și sunt rotunjite la 1 milimetru.

*** Distanța dintre puncte este formată din segmente cumulate ce sunt mai mici decât valoarea 1 milimetru.

**DATE DESPRE IMOBILUL NR. 4517**

Oficiul de Cadastru și Publicitate Imobiliară SUCEAVA
Biroul de Cadastru și Publicitate Imobiliară Câmpulung Moldovenesc

A. Partea I. Descrierea imobilului

TEREN Necunoscut

Adresa: Loc. Valea Putnei, Jud. Suceava, Loc numit Mestecanis

Nr. Crt	Nr cadastral Nr. topografic	Suprafața* (mp)	Observații / Referințe
A1	35937	10.000	Sector cadastral:83 Teren neimprejmuit; Provenit din CF 35937, nr. top. 235/33, CF 31943, parte din nr. top. 394, U.P. III, U.A. 159

B. Partea II. Proprietari și acte

Inscrieri privitoare la dreptul de proprietate și alte drepturi reale		Referințe
344 / 01/01/1935		
Act Notarial nr. Contract de vânzare cumpărare aut. cu nr. 540, din 01/02/1995 emis de Notariatul de Stat local Câmpulung Moldovenesc;		
B1	Intabulare, drept de PROPRIETATE, dobandit prin Conventie, cota actuala 1/1 1) TONEGARI FLORIN 2) TONEGARI VIORICA	A1

C. Partea III. SARCINI .

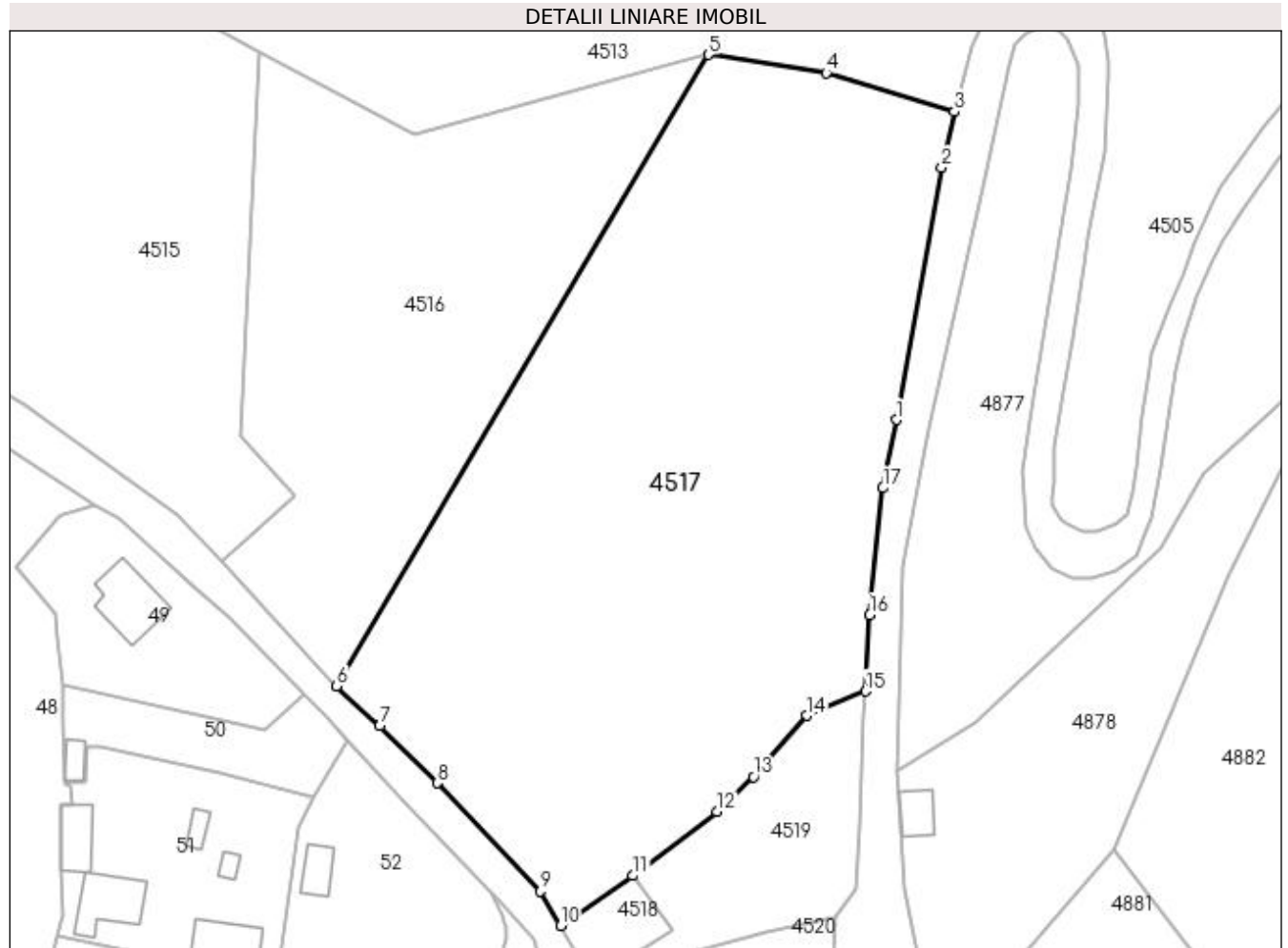
Inscrieri privind dezmembramintele dreptului de proprietate, drepturi reale de garanție și sarcini	Referințe
NU SUNT	

Anexa Nr. 1 La Partea I

Teren

Nr cadastral	Suprafața (mp)*	Observații / Referințe
35937	10.000	Provenit din CF 35937, nr. top. 235/33, CF 31943, parte din nr. top. 394, U.P. III, U.A. 159

* Suprafața este determinată în planul de proiecție Stereo 70.



Date referitoare la teren

Crt	Categorie folosință	Intra vilan	Suprafața (mp)	Tarla	Parcelă	Nr. topo	Observații / Referințe
1	padure	DA	5.549	-	-	-	
2	padure	NU	4.451	-	-	-	

Lungime Segmente

1) Valorile lungimilor segmentelor sunt obținute din proiecție în plan.

Punct început	X / Y	Punct sfârșit	X / Y	Lungime segment (** (m)
1	526.346,028 662.967,209	2	526.354,368 663.013,318	46.857
2	526.354,368 663.013,318	3	526.356,646 663.023,53	10.463
3	526.356,646 663.023,53	4	526.333,164 663.030,598	24.523
4	526.333,164 663.030,598	5	526.311,613 663.033,952	21.81

Punct început	X / Y	Punct sfârșit	X / Y	Lungime segment (** (m)
5	526.311,613 663.033,952	6	526.243,596 662.918,508	133.991
6	526.243,596 662.918,508	7	526.251,47 662.911,227	10.724
7	526.251,47 662.911,227	8	526.262,064 662.900,765	14.889
8	526.262,064 662.900,765	9	526.280,925 662.880,968	27.343
9	526.280,925 662.880,968	10	526.284,55 662.874,711	7.231
10	526.284,55 662.874,711	11	526.297,83 662.883,864	16.129
11	526.297,83 662.883,864	12	526.313,274 662.895,558	19.372
12	526.313,274 662.895,558	13	526.319,908 662.901,951	9.213
13	526.319,908 662.901,951	14	526.329,621 662.913,08	14.771
14	526.329,621 662.913,08	15	526.340,372 662.917,571	11.651
15	526.340,372 662.917,571	16	526.341,159 662.931,512	13.963
16	526.341,159 662.931,512	17	526.343,572 662.954,697	23.31
17	526.343,572 662.954,697	1	526.346,028 662.967,209	12.751

** Lungimile segmentelor sunt determinate în planul de proiecție Stereo 70 și sunt rotunjite la 1 milimetru.

*** Distanța dintre puncte este formată din segmente cumulate ce sunt mai mici decât valoarea 1 milimetru.

**DATE DESPRE IMOBILUL NR. 4518**

Oficiul de Cadastru și Publicitate Imobiliară SUCEAVA
Biroul de Cadastru și Publicitate Imobiliară Campulung Moldovenesc

A. Partea I. Descrierea imobilului

TEREN Intravilan

Adresa: Loc. Valea Putnei, Jud. Suceava, Loc numit Mestecanis

Nr. Crt	Nr cadastral Nr. topografic	Suprafața* (mp)	Observații / Referințe
A1	35894	200	Sector cadastral:83 Teren neimprejmuit; Provenit din CF 35894, nr. top. 394/10

B. Partea II. Proprietari și acte

Inscrieri privitoare la dreptul de proprietate și alte drepturi reale		Referințe
884 / 07/04/1998		
Act Normativ nr. 23, din 08/03/1873 emis de -;		
B1	Intabulare, drept de PROPRIETATE, dobandit prin Lege, cota actuala 1/1 1) COMUNA VALEA PUTNEI, LIPSĂ CNP	A1

C. Partea III. SARCINI

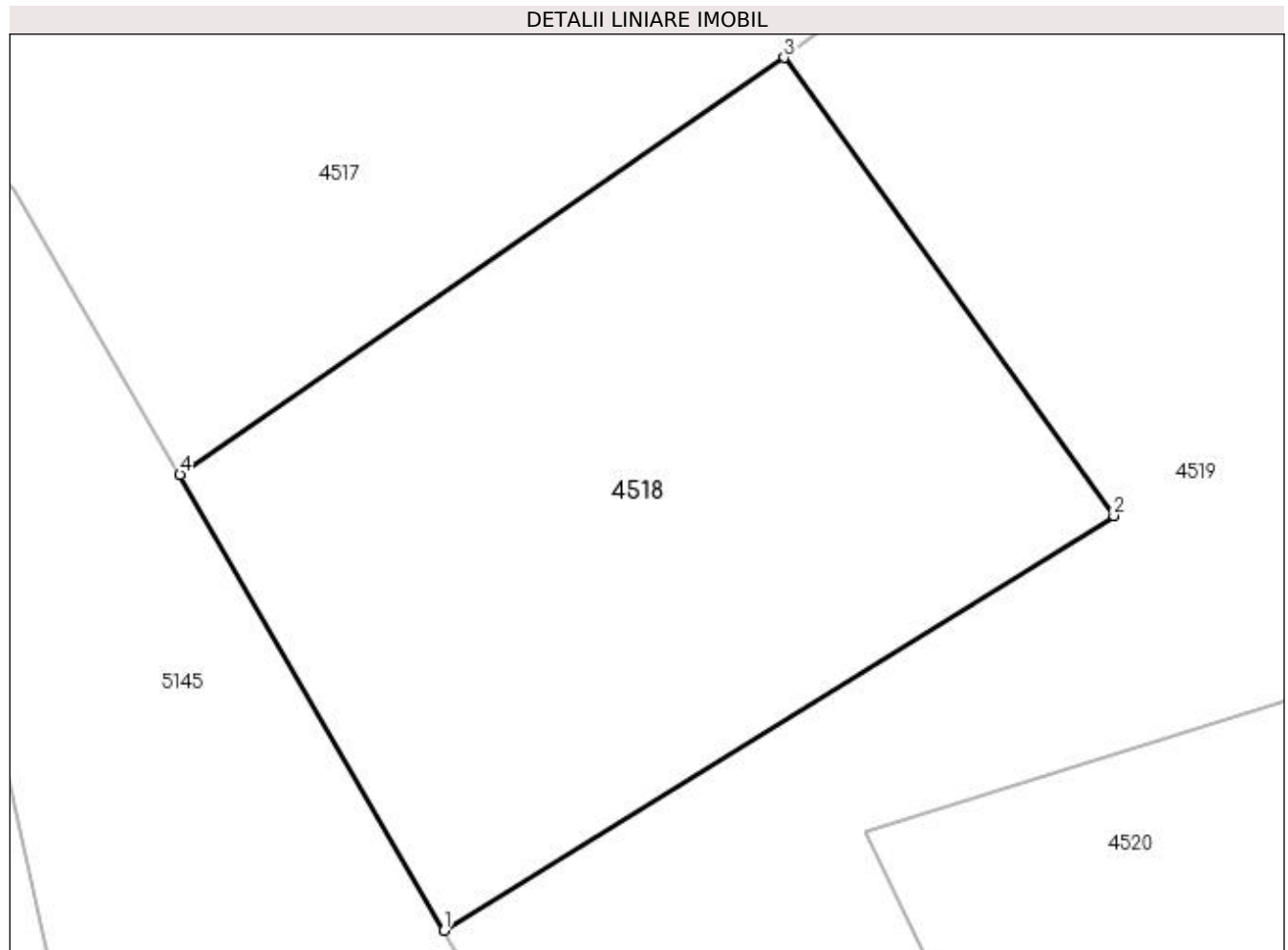
Inscrieri privind dezmembramintele dreptului de proprietate, drepturi reale de garanție și sarcini		Referințe
884 / 07/04/1998		
Act Notarial nr. 912, din 25/03/1998 emis de notar Catargiu;		
C1	Intabulare, drept de CONCESIUNE pe o perioada de 15 ani 1) MOBIL ROM SA -BUCURESTI, CIF:9999999999999, LIPSĂ CNP	A1

Anexa Nr. 1 La Partea I

Teren

Nr cadastral	Suprafața (mp)*	Observații / Referințe
35894	200	Provenit din CF 35894, nr. top. 394/10

* Suprafața este determinată în planul de proiecție Stereo 70.



Date referitoare la teren

Crt	Categorie folosință	Intra vilan	Suprafața (mp)	Tarla	Parcelă	Nr. topo	Observații / Referințe
1	curți constructii	DA	200	-	-	-	

Lungime Segmente

1) Valorile lungimilor segmentelor sunt obținute din proiecție în plan.

Punct început	X / Y	Punct sfârșit	X / Y	Lungime segment (** (m)
1	526.290,35 662.864,7	2	526.305,076 662.873,804	17.313
2	526.305,076 662.873,804	3	526.297,83 662.883,864	12.398
3	526.297,83 662.883,864	4	526.284,55 662.874,711	16.129
4	526.284,55 662.874,711	1	526.290,35 662.864,7	11.57

**** Lungimile segmentelor sunt determinate în planul de proiecție Stereo 70 și sunt rotunjite la 1 milimetru.**

***** Distanța dintre puncte este formată din segmente cumulate ce sunt mai mici decât valoarea 1 milimetru.**

**DATE DESPRE IMOBILUL NR. 4519**

Oficiul de Cadastru și Publicitate Imobiliară SUCEAVA
Biroul de Cadastru și Publicitate Imobiliară Campulung Moldovenesc

A. Partea I. Descrierea imobilului

TEREN Intravilan

Adresa: Loc. Valea Putnei, Jud. Suceava, Loc numit Mestecanis

Nr. Crt	Nr cadastral Nr. topografic	Suprafața* (mp)	Observații / Referințe
A1	31943	1.346	Sector cadastral:83 Teren neimprejmuit; CF 31943, parte din nr. top. 394

B. Partea II. Proprietari și acte

Inscrieri privitoare la dreptul de proprietate și alte drepturi reale		Referințe
4519 / 18/12/2022		
Act Normativ nr. Hotărâre nr. 1.357 - Anexa nr. 70, poziția nr. 73, din 27/12/2001 emis de Guvernul României (Anexa nr. 70 - Inventarul bunurilor care aparțin dom. privat al comunei Pojorâta, pozitia nr. 73, Adeverinta nr. 1545 din 24.10.2022);		
B1	Intabulare, drept de PROPRIETATE, dobandit prin Lege, cota actuala 1/1	A1
1) COMUNA POJORÂTA - DOMENIUL PRIVAT, CIF:4441425		

C. Partea III. SARCINI .

Inscrieri privind dezmembramintele dreptului de proprietate, drepturi reale de garanție și sarcini	Referințe
NU SUNT	

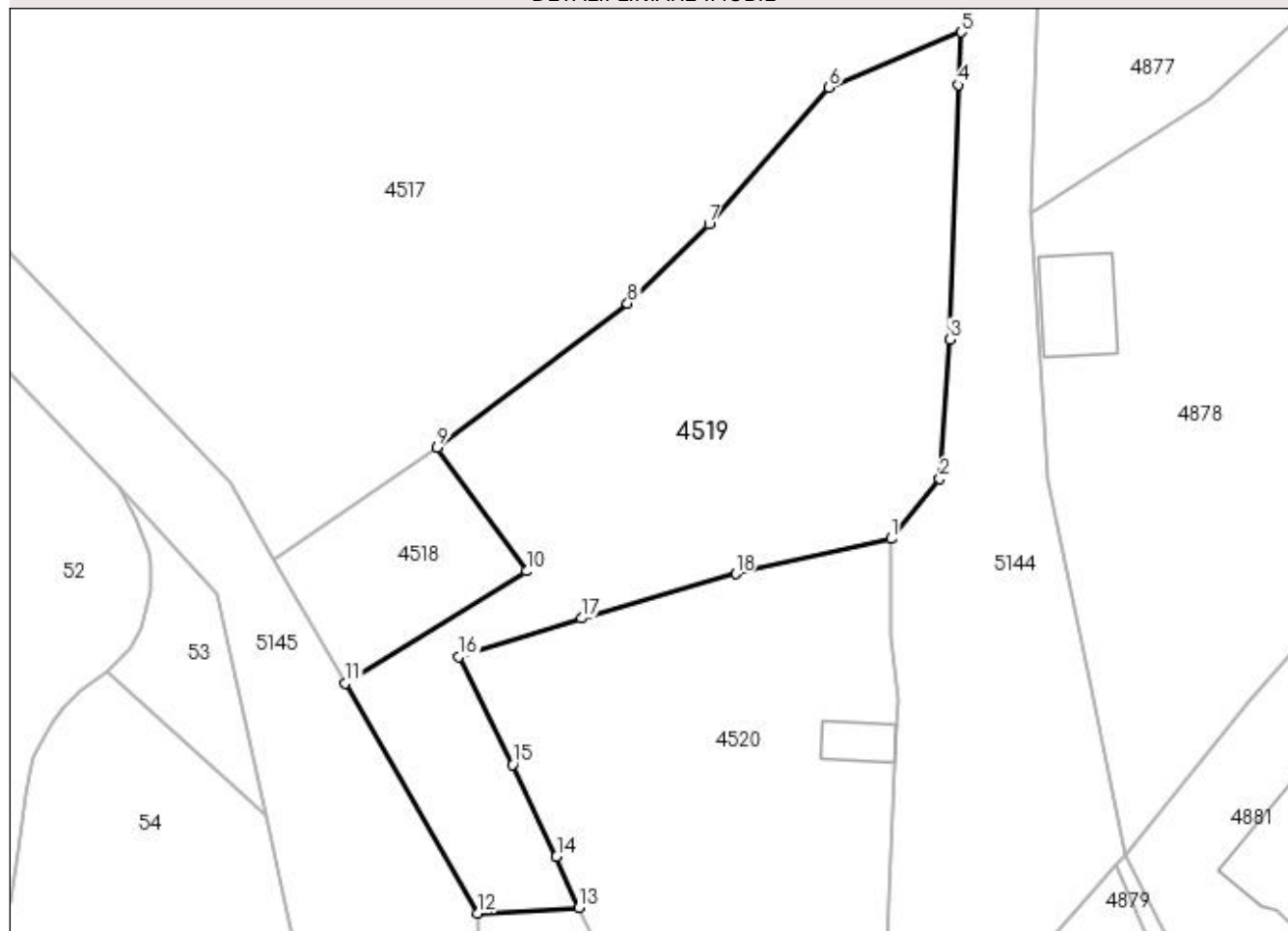
Anexa Nr. 1 La Partea I

Teren

Nr cadastral	Suprafața (mp)*	Observații / Referințe
31943	1.346	CF 31943, parte din nr. top. 394

* Suprafața este determinată în planul de proiecție Stereo 70.

DETALII LINIARE IMOBIL



Date referitoare la teren

Crt	Categorie folosință	Intra vilan	Suprafața (mp)	Tarla	Parcelă	Nr. topo	Observații / Referințe
1	curți constructii	DA	238	-	-	-	
2	faneata	DA	1.108	-	-	-	

Lungime Segmente

1) Valorile lungimilor segmentelor sunt obținute din proiecție în plan.

Punct început	X / Y	Punct sfârșit	X / Y	Lungime segment (** (m)
1	526.334,705 662.876,44	2	526.338,645 662.881,292	6.25
2	526.338,645 662.881,292	3	526.339,48 662.892,607	11.346
3	526.339,48 662.892,607	4	526.340,13 662.913,287	20.69
4	526.340,13 662.913,287	5	526.340,372 662.917,571	4.291

Punct început	X / Y	Punct sfârșit	X / Y	Lungime segment (** (m)
5	526.340,372 662.917,571	6	526.329,621 662.913,08	11.651
6	526.329,621 662.913,08	7	526.319,908 662.901,951	14.771
7	526.319,908 662.901,951	8	526.313,274 662.895,558	9.213
8	526.313,274 662.895,558	9	526.297,83 662.883,864	19.372
9	526.297,83 662.883,864	10	526.305,076 662.873,804	12.398
10	526.305,076 662.873,804	11	526.290,35 662.864,7	17.313
11	526.290,35 662.864,7	12	526.301,109 662.846,029	21.549
12	526.301,109 662.846,029	13	526.309,298 662.846,47	8.201
13	526.309,298 662.846,47	14	526.307,502 662.850,619	4.521
14	526.307,502 662.850,619	15	526.303,946 662.858,094	8.278
15	526.303,946 662.858,094	16	526.299,595 662.866,862	9.788
16	526.299,595 662.866,862	17	526.309,532 662.869,966	10.411
17	526.309,532 662.869,966	18	526.322,064 662.873,576	13.042
18	526.322,064 662.873,576	1	526.334,705 662.876,44	12.961

** Lungimile segmentelor sunt determinate în planul de proiecție Stereo 70 și sunt rotunjite la 1 milimetru.

*** Distanța dintre puncte este formată din segmente cumulate ce sunt mai mici decât valoarea 1 milimetru.

**DATE DESPRE IMOBILUL NR. 4520**

Oficiul de Cadastru și Publicitate Imobiliară SUCEAVA
Biroul de Cadastru și Publicitate Imobiliară Campulung Moldovenesc

A. Partea I. Descrierea imobilului

TEREN Intravilan

Adresa: Loc. Valea Putnei, Calea Transilvaniei, Nr. 118, Jud. Suceava

Nr. Crt	Nr cadastral Nr. topografic	Suprafața* (mp)	Observații / Referințe
A1	33461	972	Sector cadastral:83 Teren neimprijmuit; Provenit din CF 33461, nr. cad. 33461

Construcții

Crt	Nr cadastral Nr. topografic	Adresa	Observații / Referințe
A1.1		Loc. Valea Putnei, Calea Transilvaniei, Nr. 118, Jud. Suceava	Nr. niveluri:1; S. construita la sol:18 mp; S. construita desfasurata:18 mp; Anexă, P

B. Partea II. Proprietari și acte

Inscrieri privitoare la dreptul de proprietate și alte drepturi reale		Referințe
10423 / 21/06/2023		
Act Notarial nr. contract de vanzare 1129, din 21/06/2023 emis de BIN Rotaru Dorina;		
B1	Intabulare, drept de PROPRIETATE, dobandit prin Conventie, cota actuala 1/1 1) FIRMA ALEX-ELA SRL, CIF:14377788	A1
4520 / 18/12/2022		
Act Administrativ nr. Adeverință nr. 1700, din 02/11/2022 emis de Primăria Comunei Pojorâta;		
B2	Intabulare, drept de PROPRIETATE, dobandit prin Lege, cota actuala 1/1 1) COMUNA POJORÂTA - DOMENIUL PRIVAT, CIF:4441425	A1.1

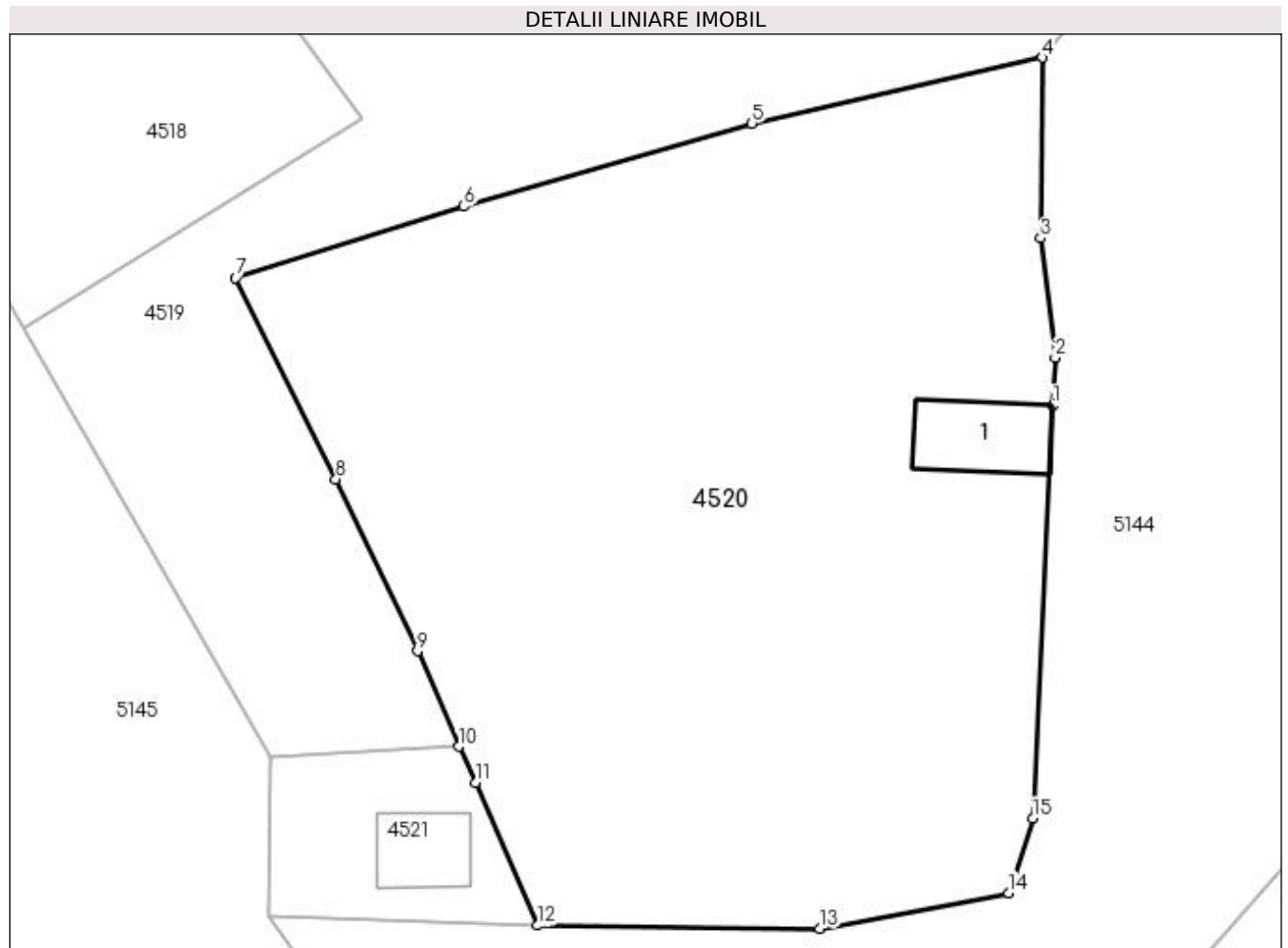
C. Partea III. SARCINI .

Inscrieri privind dezmembramintele dreptului de proprietate, drepturi reale de garanție și sarcini	Referințe
NU SUNT	

Anexa Nr. 1 La Partea I**Teren**

Nr cadastral	Suprafața (mp)*	Observații / Referințe
33461	972	Provenit din CF 33461, nr. cad. 33461

* Suprafața este determinată în planul de proiecție Stereo 70.

**Date referitoare la teren**

Crt	Categorie folosință	Intra vilan	Suprafața (mp)	Tarla	Parcelă	Nr. topo	Observații / Referințe
1	curți constructii	DA	58	-	-	-	
2	faneata	DA	914	-	-	-	

Date referitoare la construcții

Crt	Număr	Destinație construcție	Supraf. (mp)	Situație juridică	Observații / Referințe
A1.1		construcții anexa	18	Cu acte	Nr. niveluri:1; S. construita la sol:18 mp; S. construita desfasurata:18 mp; Anexă, P

Lungime Segmente

1) Valorile lungimilor segmentelor sunt obținute din proiecție în plan.

Punct început	X / Y	Punct sfârșit	X / Y	Lungime segment (** (m)
1	526.335,167 662.861,3	2	526.335,268 662.863,385	2.087
2	526.335,268 662.863,385	3	526.334,637 662.868,579	5.232
3	526.334,637 662.868,579	4	526.334,705 662.876,44	7.861

Punct început	X / Y	Punct sfârșit	X / Y	Lungime segment (** (m)
4	526.334,705 662.876,44	5	526.322,064 662.873,576	12.961
5	526.322,064 662.873,576	6	526.309,532 662.869,966	13.042
6	526.309,532 662.869,966	7	526.299,595 662.866,862	10.411
7	526.299,595 662.866,862	8	526.303,946 662.858,094	9.788
8	526.303,946 662.858,094	9	526.307,502 662.850,619	8.278
9	526.307,502 662.850,619	10	526.309,298 662.846,47	4.521
10	526.309,298 662.846,47	11	526.310,058 662.844,902	1.742
11	526.310,058 662.844,902	12	526.312,74 662.838,685	6.771
12	526.312,74 662.838,685	13	526.325,016 662.838,553	12.277
13	526.325,016 662.838,553	14	526.333,243 662.840,095	8.37
14	526.333,243 662.840,095	15	526.334,293 662.843,345	3.415
15	526.334,293 662.843,345	1	526.335,167 662.861,3	17.976

** Lungimile segmentelor sunt determinate în planul de proiecție Stereo 70 și sunt rotunjite la 1 milimetru.

*** Distanța dintre puncte este formată din segmente cumulate ce sunt mai mici decât valoarea 1 milimetru.

**DATE DESPRE IMOBILUL NR. 4521**

Oficiul de Cadastru și Publicitate Imobiliară SUCEAVA
Biroul de Cadastru și Publicitate Imobiliară Campulung Moldovenesc

A. Partea I. Descrierea imobilului

TEREN Intravilan

Adresa: Loc. Valea Putnei, Jud. Suceava, Loc numit Mestecanis

Nr. Crt	Nr cadastral Nr. topografic	Suprafața* (mp)	Observații / Referințe
A1	31062	73	Sector cadastral:83 Teren neimprijmuit; Provenit din CF 31062, nr. cad. 31062

Construcții

Crt	Nr cadastral Nr. topografic	Adresa	Observații / Referințe
A1.1		Loc. Valea Putnei, Jud. Suceava, Loc numit Mestecanis	Nr. niveluri:1; S. construita la sol:13 mp; S. construita desfasurata:13 mp; Construcție P

B. Partea II. Proprietari și acte

Inscrieri privitoare la dreptul de proprietate și alte drepturi reale		Referințe
10271 / 20/06/2023		
Act Notarial nr. 1116, din 20/06/2023 emis de Rotaru Dorina;		
B1	Intabulare, drept de PROPRIETATE bun comun in dev. cu titlu de cumparare, dobandit prin Conventie, cota actuala 1/1 1) FABIAN LEVENTE 2) FABIAN ERZSEBET	A1
4521 / 18/12/2022		
Act Administrativ nr. Adeverință nr. 1700, din 02/11/2022 emis de Primăria Comunei Pojorâta;		
B2	Intabulare, drept de PROPRIETATE, dobandit prin Lege, cota actuala 1/1 1) FABIAN LEVENTE 2) FABIAN ERZSEBET	A1.1

C. Partea III. SARCINI .

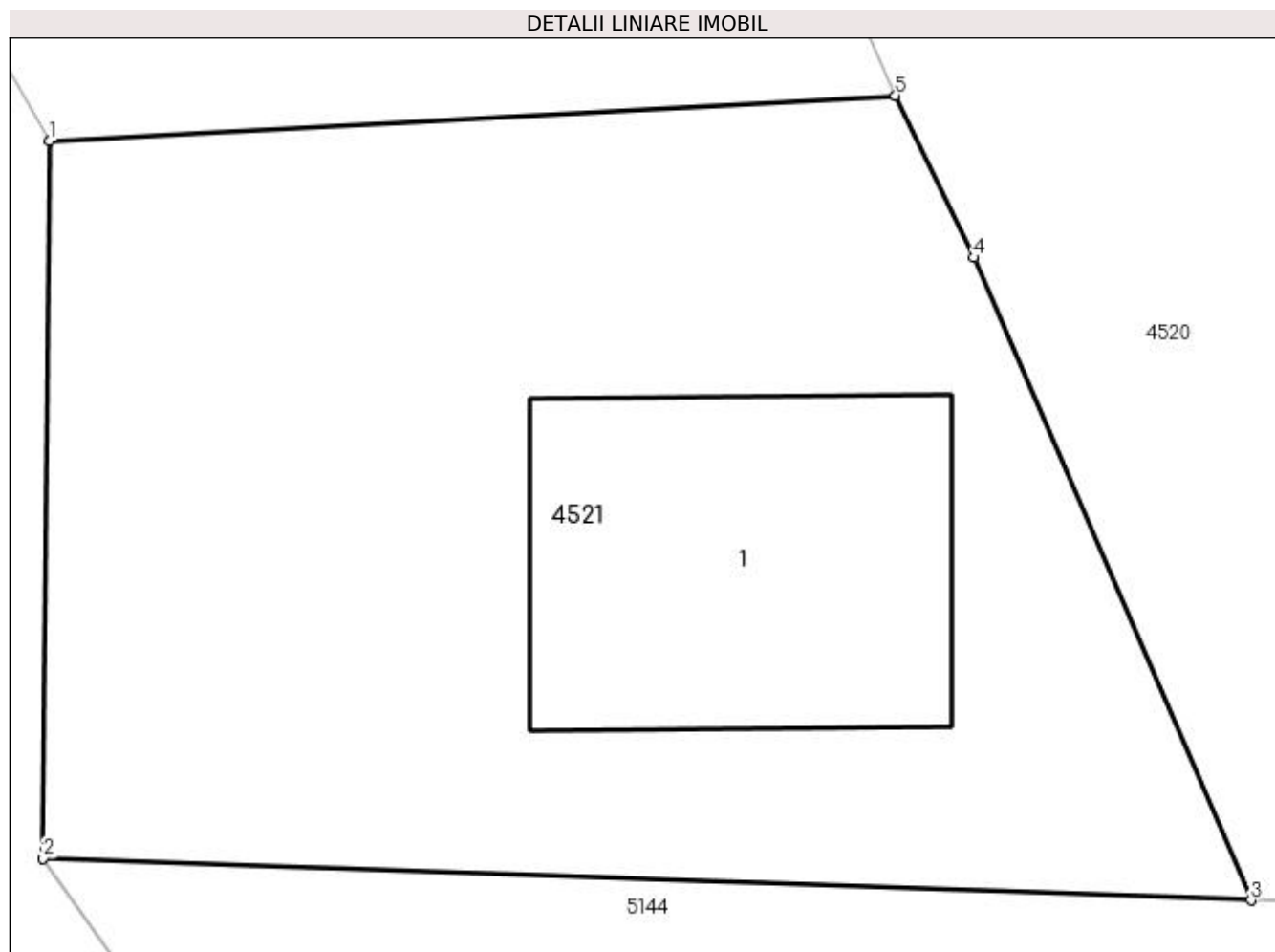
Inscrieri privind dezmembramintele dreptului de proprietate, drepturi reale de garanție și sarcini	Referințe
NU SUNT	

Anexa Nr. 1 La Partea I

Teren

Nr cadastral	Suprafața (mp)*	Observații / Referințe
31062	73	Provenit din CF 31062, nr. cad. 31062

* Suprafața este determinată în planul de proiecție Stereo 70.



Date referitoare la teren

Crt	Categorie folosință	Intra vilan	Suprafața (mp)	Tarla	Parcelă	Nr. topo	Observații / Referințe
1	curți constructii	DA	73	-	-	-	

Date referitoare la construcții

Crt	Număr	Destinație construcție	Supraf. (mp)	Situație juridică	Observații / Referințe
A1.1		construcții industriale și edilitare	13	Cu acte	Nr. niveluri:1; S. construita la sol:13 mp; S. construita desfasurata:13 mp; Construcție P

Lungime Segmente

1) Valorile lungimilor segmentelor sunt obținute din proiecție în plan.

Punct început	X / Y	Punct sfârșit	X / Y	Lungime segment (** (m)
1	526.301,109 662.846,029	2	526.301,05 662.839,09	6.939
2	526.301,05 662.839,09	3	526.312,74 662.838,685	11.697
3	526.312,74 662.838,685	4	526.310,058 662.844,902	6.771

Punct început	X / Y	Punct sfârșit	X / Y	Lungime segment (** (m)
4	526.310,058 662.844,902	5	526.309,298 662.846,47	1.742
5	526.309,298 662.846,47	1	526.301,109 662.846,029	8.201

** Lungimile segmentelor sunt determinate în planul de proiecție Stereo 70 și sunt rotunjite la 1 milimetru.

*** Distanța dintre puncte este formată din segmente cumulate ce sunt mai mici decât valoarea 1 milimetru.

**DATE DESPRE IMOBILUL NR. 4522**

Oficiul de Cadastru și Publicitate Imobiliară SUCEAVA
 Biroul de Cadastru și Publicitate Imobiliară Campulung Moldovenesc

A. Partea I. Descrierea imobilului

TEREN Necunoscut

Adresa: Loc. Valea Putnei, Jud. Suceava, Loc numit Paraul Haului

Nr. Crt	Nr cadastral Nr. topografic	Suprafața* (mp)	Observații / Referințe
A1	35363	231.437	Sector cadastral:82 Teren neimprejmuit; Provenit din CF 35363, nr. cad. 35363

B. Partea II. Proprietari și acte

Inscrieri privitoare la dreptul de proprietate și alte drepturi reale	Referințe
8431 / 18/05/2022	
Act Administrativ nr. Hotararea nr 97, din 09/12/2013 emis de Consiliul Local al Com. Pojorata (act administrativ nr Adresa nr 3255 din 10.05.2022, emis de Primaria comunei Pojorata);	
B1	A1
Intabulare, drept de PROPRIETATE, dobandit prin Lege, cota actuala 1/1 1) COMUNA POJORÂTA-DOMENIUL PRIVAT, CIF:4441425	

C. Partea III. SARCINI .

Inscrieri privind dezmembramintele dreptului de proprietate, drepturi reale de garanție și sarcini	Referințe
NU SUNT	

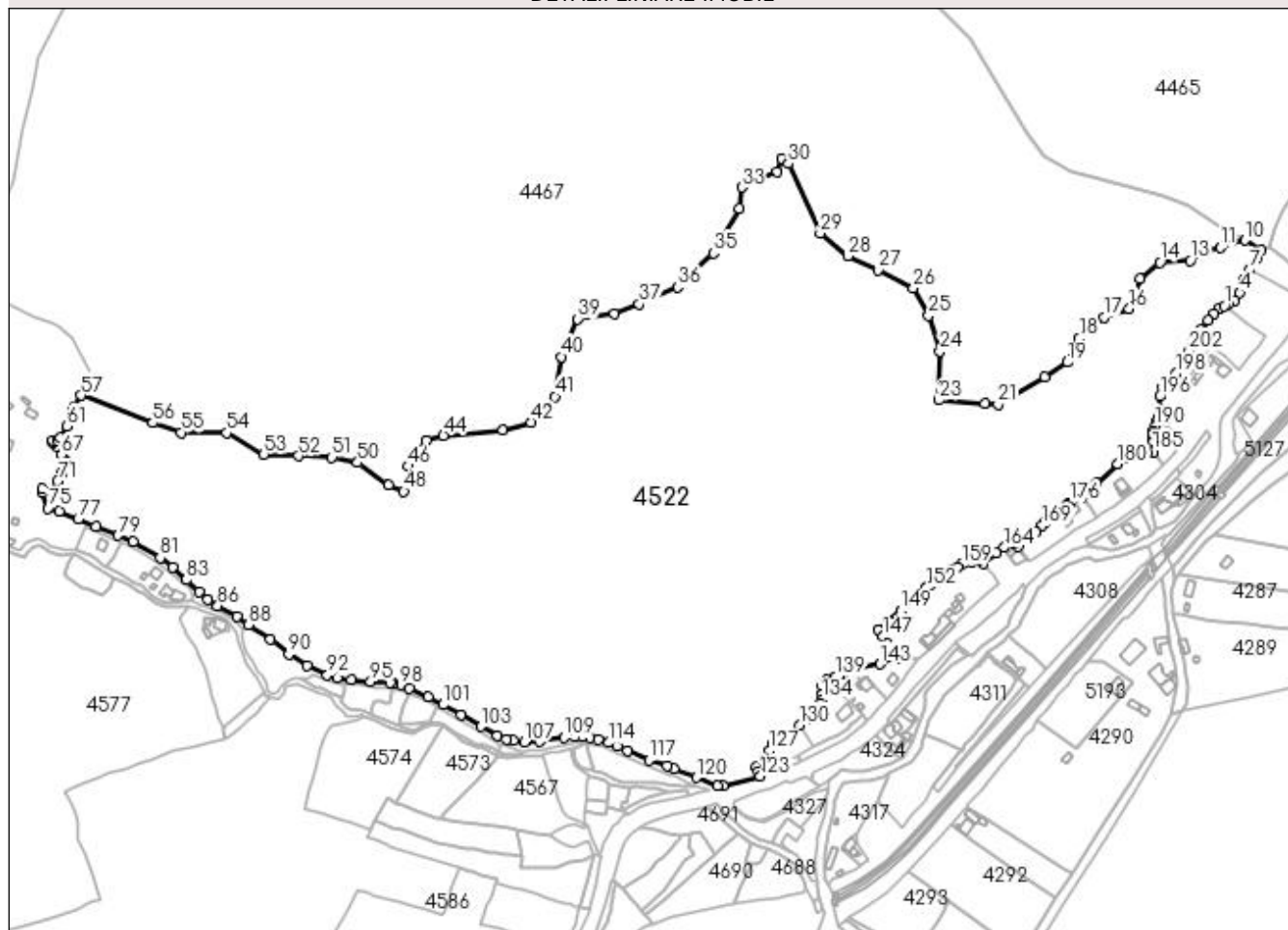
Anexa Nr. 1 La Partea I

Teren

Nr cadastral	Suprafața (mp)*	Observații / Referințe
35363	231.437	Provenit din CF 35363, nr. cad. 35363

* Suprafața este determinată în planul de proiecție Stereo 70.

DETALII LINIARE IMOBIL



Date referitoare la teren

Crt	Categorie folosință	Intravilan	Suprafața (mp)	Tarla	Parcelă	Nr. topo	Observații / Referințe
1	pasune	DA	42.939	-	-	-	
2	pasune	NU	188.498	-	-	-	

Lungime Segmente

1) Valorile lungimilor segmentelor sunt obținute din proiecție în plan.

Punct început	X / Y	Punct sfârșit	X / Y	Lungime segment	Punct început	X / Y	Punct sfârșit	X / Y	Lungime segment	Punct început	X / Y	Punct sfârșit	X / Y	Lungime segment
1	528.864,578 665.562,926	2	528.868,355 665.564,114	3.959	2	528.868,355 665.564,114	3	528.873,577 665.567,432	6.187	3	528.873,577 665.567,432	4	528.877,902 665.573,996	7.861
4	528.877,902 665.573,996	5	528.881,355 665.581,026	7.832	5	528.881,355 665.581,026	6	528.880,875 665.584,728	3.733	6	528.880,875 665.584,728	7	528.886,767 665.593,909	10.909
7	528.886,767 665.593,909	8	528.892,033 665.602,975	10.484	8	528.892,033 665.602,975	9	528.896,007 665.610,075	8.137	9	528.896,007 665.610,075	10	528.882,572 665.618,906	16.077
10	528.882,572 665.618,906	11	528.861,616 665.612,718	21.851	11	528.861,616 665.612,718	12	528.846,564 665.608,498	15.632	12	528.846,564 665.608,498	13	528.835,666 665.601,798	12.793
13	528.835,666 665.601,798	14	528.809,826 665.599,894	25.91	14	528.809,826 665.599,894	15	528.793,265 665.585,897	21.684	15	528.793,265 665.585,897	16	528.783,649 665.560,48	27.175

Punct început	X / Y	Punct sfârșit	X / Y	Lungime segment	Punct început	X / Y	Punct sfârșit	X / Y	Lungime segment	Punct început	X / Y	Punct sfârșit	X / Y	Lungime segment
16	528.783,649 665.560,48	17	528.761,966 665.553,066	22.915	17	528.761,966 665.553,066	18	528.740,933 665.535,134	27.64	18	528.740,933 665.535,134	19	528.730,797 665.514,827	22.696
19	528.730,797 665.514,827	20	528.711,353 665.502,171	23.2	20	528.711,353 665.502,171	21	528.671,651 665.478,886	46.027	21	528.671,651 665.478,886	22	528.660,364 665.479,728	11.318
22	528.660,364 665.479,728	23	528.621,083 665.482,452	39.375	23	528.621,083 665.482,452	24	528.622,062 665.524,322	41.881	24	528.622,062 665.524,322	25	528.612,574 665.554,791	31.912
25	528.612,574 665.554,791	26	528.599,664 665.578,246	26.773	26	528.599,664 665.578,246	27	528.569,122 665.593,489	34.134	27	528.569,122 665.593,489	28	528.543,667 665.605,497	28.145
28	528.543,667 665.605,497	29	528.520,163 665.624,985	30.532	29	528.520,163 665.624,985	30	528.493,068 665.684,204	65.123	30	528.493,068 665.684,204	31	528.487,028 665.688,687	7.522
31	528.487,028 665.688,687	32	528.483,6 665.676,947	12.23	32	528.483,6 665.676,947	33	528.453,079 665.664,128	33.104	33	528.453,079 665.664,128	34	528.451,277 665.645,883	18.334
34	528.451,277 665.645,883	35	528.428,97 665.607,928	44.025	35	528.428,97 665.607,928	36	528.398,347 665.578,952	42.159	36	528.398,347 665.578,952	37	528.365,586 665.564,358	35.865
37	528.365,586 665.564,358	38	528.344,382 665.556,219	22.712	38	528.344,382 665.556,219	39	528.313,165 665.551,669	31.547	39	528.313,165 665.551,669	40	528.299,309 665.519,463	35.06
40	528.299,309 665.519,463	41	528.293,697 665.485,546	34.378	41	528.293,697 665.485,546	42	528.273,303 665.463,501	30.032	42	528.273,303 665.463,501	43	528.249,398 665.456,706	24.852
43	528.249,398 665.456,706	44	528.198,629 665.452,32	50.958	44	528.198,629 665.452,32	45	528.183,617 665.448,387	15.519	45	528.183,617 665.448,387	46	528.168,296 665.426,114	27.034
46	528.168,296 665.426,114	47	528.171,571 665.412,572	13.932	47	528.171,571 665.412,572	48	528.164,839 665.404,721	10.342	48	528.164,839 665.404,721	49	528.151,545 665.409,789	14.227
49	528.151,545 665.409,789	50	528.125,367 665.429,171	32.572	50	528.125,367 665.429,171	51	528.103,569 665.433,798	22.284	51	528.103,569 665.433,798	52	528.074,795 665.434,829	28.792
52	528.074,795 665.434,829	53	528.045,372 665.436,197	29.455	53	528.045,372 665.436,197	54	528.013,475 665.454,437	36.744	54	528.013,475 665.454,437	55	527.974,754 665.454,85	38.723
55	527.974,754 665.454,85	56	527.950,68 665.463,023	25.424	56	527.950,68 665.463,023	57	527.889,431 665.486,538	65.608	57	527.889,431 665.486,538	58	527.883,896 665.476,963	11.06
58	527.883,896 665.476,963	59	527.882,917 665.473,68	3.426	59	527.882,917 665.473,68	60	527.881,051 665.467,657	6.305	60	527.881,051 665.467,657	61	527.877,62 665.460,452	7.98
61	527.877,62 665.460,452	62	527.871,721 665.450,512	11.559	62	527.871,721 665.450,512	63	527.869,315 665.448,025	3.46	63	527.869,315 665.448,025	64	527.865,44 665.448,277	3.883
64	527.865,44 665.448,277	65	527.865,319 665.446,546	1.735	65	527.865,319 665.446,546	66	527.868,54 665.442,865	4.891	66	527.868,54 665.442,865	67	527.872,815 665.436,128	7.979
67	527.872,815 665.436,128	68	527.876,037 665.431,42	5.705	68	527.876,037 665.431,42	69	527.875,493 665.428,171	3.294	69	527.875,493 665.428,171	70	527.872,186 665.419,894	8.913
70	527.872,186 665.419,894	71	527.869,477 665.413,527	6.919	71	527.869,477 665.413,527	72	527.866,464 665.406,478	7.666	72	527.866,464 665.406,478	73	527.856,68 665.407,203	9.811
73	527.856,68 665.407,203	74	527.856,624 665.403,582	3.621	74	527.856,624 665.403,582	75	527.861,474 665.390,264	14.174	75	527.861,474 665.390,264	76	527.870,691 665.387,661	9.578
76	527.870,691 665.387,661	77	527.886,967 665.380,953	17.604	77	527.886,967 665.380,953	78	527.902,021 665.374,943	16.209	78	527.902,021 665.374,943	79	527.920,996 665.367,083	20.539
79	527.920,996 665.367,083	80	527.934,078 665.361,694	14.148	80	527.934,078 665.361,694	81	527.956,976 665.348,074	26.642	81	527.956,976 665.348,074	82	527.968,031 665.340,075	13.645
82	527.968,031 665.340,075	83	527.979,396 665.329,179	15.744	83	527.979,396 665.329,179	84	527.990,04 665.318,633	14.984	84	527.990,04 665.318,633	85	527.997,484 665.312,242	9.811
85	527.997,484 665.312,242	86	528.005,997 665.307,079	9.956	86	528.005,997 665.307,079	87	528.022,204 665.298,245	18.458	87	528.022,204 665.298,245	88	528.032,596 665.291,141	12.588
88	528.032,596 665.291,141	89	528.051,009 665.278,369	22.409	89	528.051,009 665.278,369	90	528.066,829 665.265,648	20.3	90	528.066,829 665.265,648	91	528.082,147 665.255,717	18.256
91	528.082,147 665.255,717	92	528.099,585 665.247,996	19.071	92	528.099,585 665.247,996	93	528.107,73 665.245,731	8.454	93	528.107,73 665.245,731	94	528.120,086 665.244,265	12.443
94	528.120,086 665.244,265	95	528.136,512 665.242,332	16.539	95	528.136,512 665.242,332	96	528.153,098 665.241,306	16.618	96	528.153,098 665.241,306	97	528.155,965 665.240,908	2.894
97	528.155,965 665.240,908	98	528.162,077 665.239,751	6.221	98	528.162,077 665.239,751	99	528.169,384 665.236,986	7.813	99	528.169,384 665.236,986	100	528.185,667 665.229,293	18.009
100	528.185,667 665.229,293	101	528.198,491 665.222,639	14.448	101	528.198,491 665.222,639	102	528.213,388 665.214,12	17.161	102	528.213,388 665.214,12	103	528.230,606 665.204,038	19.953
103	528.230,606 665.204,038	104	528.244,708 665.196,079	16.193	104	528.244,708 665.196,079	105	528.252,639 665.193,329	8.394	105	528.252,639 665.193,329	106	528.258,038 665.191,956	5.571
106	528.258,038 665.191,956	107	528.267,65 665.190,973	9.662	107	528.267,65 665.190,973	108	528.280,491 665.191,259	12.844	108	528.280,491 665.191,259	109	528.301,574 665.194,639	21.352
109	528.301,574 665.194,639	110	528.310,579 665.195,564	9.052	110	528.310,579 665.195,564	111	528.317,054 665.195,578	6.475	111	528.317,054 665.195,578	112	528.323,712 665.194,846	6.698
112	528.323,712 665.194,846	113	528.330,705 665.193,251	7.173	113	528.330,705 665.193,251	114	528.339,515 665.190,346	9.277	114	528.339,515 665.190,346	115	528.347,065 665.187,248	8.161

Punct început	X / Y	Punct sfârșit	X / Y	Lungime segment	Punct început	X / Y	Punct sfârșit	X / Y	Lungime segment	Punct început	X / Y	Punct sfârșit	X / Y	Lungime segment
115	528.347,065 665.187,248	116	528.355,43 665.183,308	9.246	116	528.355,43 665.183,308	117	528.373,949 665.175,411	20.13 2	117	528.373,949 665.175,411	118	528.389,605 665.170,855	16.30 5
118	528.389,605 665.170,855	119	528.395,49 665.168,408	6.373	119	528.395,49 665.168,408	120	528.414,347 665.160,46	20.46 4	120	528.414,347 665.160,46	121	528.432,315 665.153,432	19.29 4
121	528.432,315 665.153,432	122	528.437,227 665.153,782	4.924	122	528.437,227 665.153,782	123	528.468,917 665.161,737	32.67 3	123	528.468,917 665.161,737	124	528.467,348 665.165,529	4.104
124	528.467,348 665.165,529	125	528.465,075 665.170,04	5.051	125	528.465,075 665.170,04	126	528.471,969 665.176,398	9.378	126	528.471,969 665.176,398	127	528.476,54 665.183,827	8.723
127	528.476,54 665.183,827	128	528.479,562 665.189,239	6.199	128	528.479,562 665.189,239	129	528.486,474 665.194,126	8.465	129	528.486,474 665.194,126	130	528.502,524 665.205,458	19.64 7
130	528.502,524 665.205,458	131	528.509,517 665.210,499	8.621	131	528.509,517 665.210,499	132	528.515,509 665.217,456	9.182	132	528.515,509 665.217,456	133	528.520,046 665.223,869	7.856
133	528.520,046 665.223,869	134	528.521,741 665.227,196	3.734	134	528.521,741 665.227,196	135	528.522,33 665.232,082	4.921	135	528.522,33 665.232,082	136	528.522,322 665.238,565	6.483
136	528.522,322 665.238,565	137	528.523,909 665.241,432	3.277	137	528.523,909 665.241,432	138	528.525,78 665.244,187	3.33	138	528.525,78 665.244,187	139	528.532,702 665.246,691	7.361
139	528.532,702 665.246,691	140	528.535,83 665.247,475	3.225	140	528.535,83 665.247,475	141	528.540,11 665.249,236	4.628	141	528.540,11 665.249,236	142	528.548,913 665.253,747	9.892
142	528.548,913 665.253,747	143	528.571,055 665.257,383	22.43 9	143	528.571,055 665.257,383	144	528.585,933 665.262,439	15.71 4	144	528.585,933 665.262,439	145	528.581,396 665.268,936	7.924
145	528.581,396 665.268,936	146	528.577,417 665.274,449	6.799	146	528.577,417 665.274,449	147	528.573,191 665.280,667	7.518	147	528.573,191 665.280,667	148	528.569,438 665.286,388	6.842
148	528.569,438 665.286,388	149	528.588,672 665.302,793	25.28	149	528.588,672 665.302,793	150	528.598,231 665.310,969	12.57 9	150	528.598,231 665.310,969	151	528.604,766 665.317,344	9.129
151	528.604,766 665.317,344	152	528.610,148 665.322,182	7.237	152	528.610,148 665.322,182	153	528.611,772 665.323,668	2.201	153	528.611,772 665.323,668	154	528.615,021 665.325,833	3.904
154	528.615,021 665.325,833	155	528.617,709 665.328,129	3.535	155	528.617,709 665.328,129	156	528.625,068 665.333,041	8.848	156	528.625,068 665.333,041	157	528.631,953 665.337,349	8.122
157	528.631,953 665.337,349	158	528.637,155 665.339,882	5.786	158	528.637,155 665.339,882	159	528.640,755 665.342,019	4.186	159	528.640,755 665.342,019	160	528.649,739 665.344,242	9.255
160	528.649,739 665.344,242	161	528.656,618 665.346,259	7.169	161	528.656,618 665.346,259	162	528.659,288 665.343,21	4.053	162	528.659,288 665.343,21	163	528.670,647 665.351,841	14.26 6
163	528.670,647 665.351,841	164	528.676,931 665.356,763	7.982	164	528.676,931 665.356,763	165	528.683,311 665.360,885	7.596	165	528.683,311 665.360,885	166	528.686,73 665.360,681	3.425
166	528.686,73 665.360,681	167	528.688,66 665.357,519	3.704	167	528.688,66 665.357,519	168	528.704,102 665.369,994	19.85 1	168	528.704,102 665.369,994	169	528.709,316 665.375,677	7.712
169	528.709,316 665.375,677	170	528.712,048 665.378,776	4.131	170	528.712,048 665.378,776	171	528.716,283 665.382,54	5.666	171	528.716,283 665.382,54	172	528.717,722 665.383,818	1.925
172	528.717,722 665.383,818	173	528.720,806 665.385,838	3.687	173	528.720,806 665.385,838	174	528.730,356 665.392,655	11.73 3	174	528.730,356 665.392,655	175	528.731,979 665.394,056	2.144
175	528.731,979 665.394,056	176	528.733,072 665.395,001	1.445	176	528.733,072 665.395,001	177	528.742,884 665.399,962	10.99 5	177	528.742,884 665.399,962	178	528.743,717 665.400,678	1.098
178	528.743,717 665.400,678	179	528.756,227 665.411,432	16.49 7	179	528.756,227 665.411,432	180	528.773,978 665.427,851	24.18	180	528.773,978 665.427,851	181	528.784,136 665.433,576	11.66
181	528.784,136 665.433,576	182	528.789,594 665.436,198	6.055	182	528.789,594 665.436,198	183	528.798,415 665.437,886	8.981	183	528.798,415 665.437,886	184	528.803,922 665.437,877	5.507
184	528.803,922 665.437,877	185	528.804,375 665.439,176	1.376	185	528.804,375 665.439,176	186	528.804,632 665.447,515	8.343	186	528.804,632 665.447,515	187	528.804,488 665.450,549	3.037
187	528.804,488 665.450,549	188	528.804,066 665.453,379	2.861	188	528.804,066 665.453,379	189	528.804,033 665.456,531	3.152	189	528.804,033 665.456,531	190	528.805,511 665.460,544	4.277
190	528.805,511 665.460,544	191	528.807,071 665.463,268	3.139	191	528.807,071 665.463,268	192	528.807,585 665.464,392	1.236	192	528.807,585 665.464,392	193	528.808,368 665.466,95	2.675
193	528.808,368 665.466,95	194	528.808,571 665.467,613	0.693	194	528.808,571 665.467,613	195	528.809,007 665.475,249	7.648	195	528.809,007 665.475,249	196	528.810,097 665.485,634	10.44 2
196	528.810,097 665.485,634	197	528.812,523 665.493,501	8.233	197	528.812,523 665.493,501	198	528.823,436 665.505,14	15.95 5	198	528.823,436 665.505,14	199	528.830,346 665.505,042	6.911
199	528.830,346 665.505,042	200	528.830,399 665.508,603	3.561	200	528.830,399 665.508,603	201	528.831,603 665.511,859	3.471	201	528.831,603 665.511,859	202	528.834,704 665.524,504	13.02
202	528.834,704 665.524,504	203	528.837,358 665.530,376	6.444	203	528.837,358 665.530,376	204	528.839,015 665.533,408	3.455	204	528.839,015 665.533,408	205	528.844,7 665.542,447	10.67 8
205	528.844,7 665.542,447	206	528.850,71 665.550,78	10.27 4	206	528.850,71 665.550,78	207	528.855,545 665.556,149	7.225	207	528.855,545 665.556,149	208	528.860,913 665.561,08	7.289
208	528.860,913 665.561,08	1	528.864,578 665.562,926	4.104										

**** Lungimile segmentelor sunt determinate în planul de proiecție Stereo 70 și sunt rotunjite la 1 milimetru.**

***** Distanța dintre puncte este formată din segmente cumulate ce sunt mai mici decât valoarea 1 milimetru.**

**DATE DESPRE IMOBILUL NR. 4523**

Oficiul de Cadastru și Publicitate Imobiliară SUCEAVA
Biroul de Cadastru și Publicitate Imobiliară Campulung Moldovenesc

A. Partea I. Descrierea imobilului

TEREN Extravilan

Adresa: Jud. Suceava, Loc numit Paraul Haului

Nr. Crt	Nr cadastral Nr. topografic	Suprafața* (mp)	Observații / Referințe
A1	31496	4.954	Sector cadastral:82 Teren imprejmuit; Provenit din CF 31496, nr. cad. 31496

B. Partea II. Proprietari și acte

Inscrieri privitoare la dreptul de proprietate și alte drepturi reale		Referințe
13804 / 05/11/2013		
Act Notarial nr. 1826, din 04/11/2013 emis de Scraba Luminita Ana Maria;		
B1	Intabulare, drept de PROPRIETATEca bun propriu , cu titlu de donatie, dobandit prin Conventie, cota actuala 1/2 1) BARDAN DANIELA-ANGELICA	A1
B2	Intabulare, drept de PROPRIETATEca bun propriu , cu titlu de donatie, dobandit prin Conventie, cota actuala 1/2 1) IACOB CRISTINA-LUMINITA	A1

C. Partea III. SARCINI

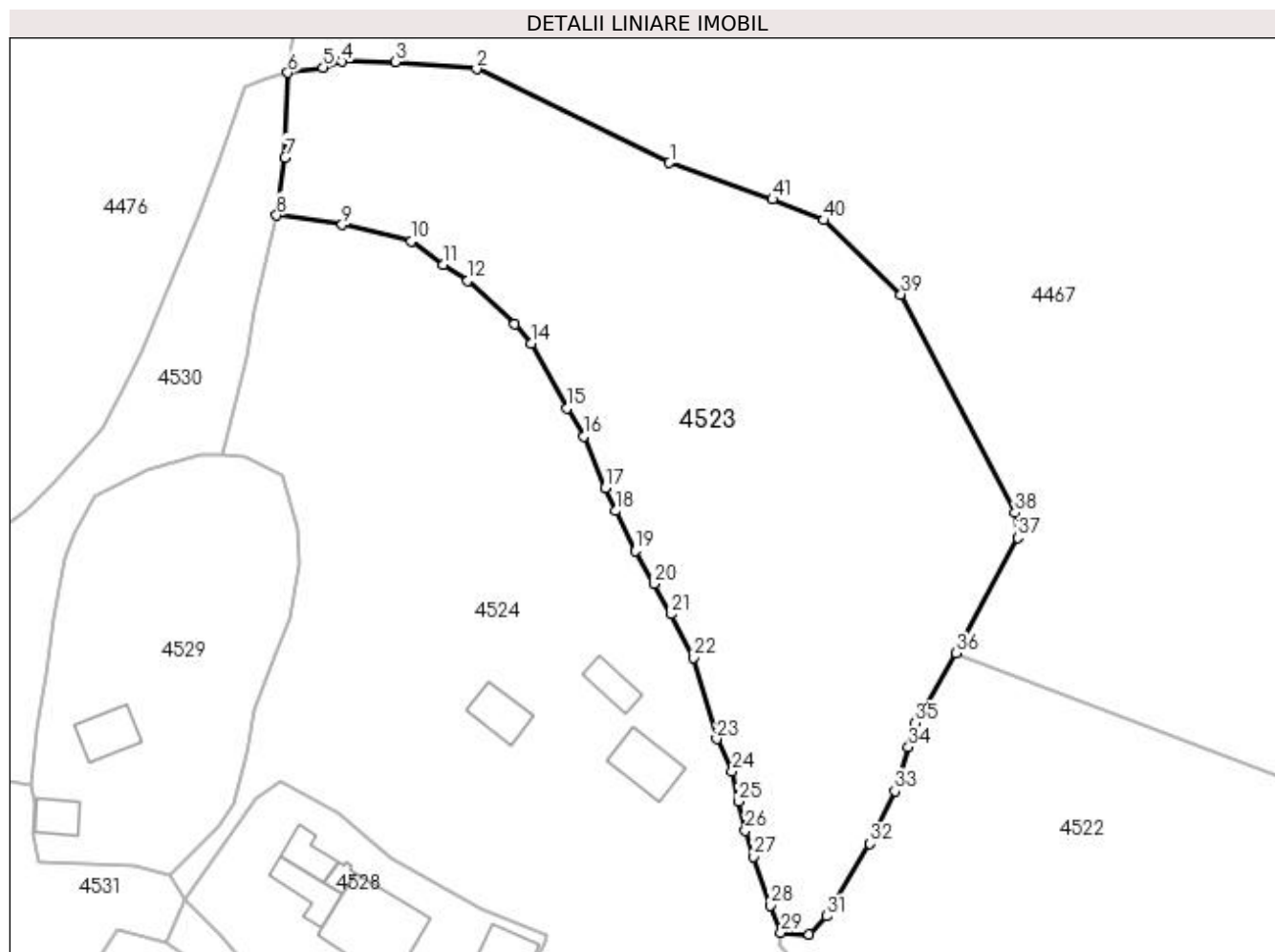
Inscrieri privind dezmembramintele dreptului de proprietate, drepturi reale de garanție și sarcini		Referințe
13804 / 05/11/2013		
Act Notarial nr. 1826, din 04/11/2013 emis de Scraba Luminita Ana Maria;		
C1	Intabulare, drept de UZUFRACT VIAGER, dobandit prin Conventie, cota actuala 1/1 1) IACOB SILVEA	A1

Anexa Nr. 1 La Partea I

Teren

Nr cadastral	Suprafața (mp)*	Observații / Referințe
31496	4.954	Provenit din CF 31496, nr. cad. 31496

* Suprafața este determinată în planul de proiecție Stereo 70.



Date referitoare la teren

Crt	Categorie folosință	Intravilan	Suprafața (mp)	Tarla	Parcelă	Nr. topo	Observații / Referințe
1	arabil	NU	398	-	-	-	
2	faneata	NU	4.556	-	-	-	

Lungime Segmente

1) Valorile lungimilor segmentelor sunt obținute din proiecție în plan.

Punct început	X / Y	Punct sfârșit	X / Y	Lungime segment	Punct început	X / Y	Punct sfârșit	X / Y	Lungime segment	Punct început	X / Y	Punct sfârșit	X / Y	Lungime segment
1	527.850,154 665.553,675	2	527.823,723 665.566,532	29.392	2	527.823,723 665.566,532	3	527.812,637 665.567,523	11.13	3	527.812,637 665.567,523	4	527.805,24 665.567,554	7.397
4	527.805,24 665.567,554	5	527.802,702 665.566,74	2.665	5	527.802,702 665.566,74	6	527.797,871 665.566,019	4.885	6	527.797,871 665.566,019	7	527.797,495 665.554,427	11.598
7	527.797,495 665.554,427	8	527.796,344 665.546,487	8.023	8	527.796,344 665.546,487	9	527.805,309 665.545,185	9.059	9	527.805,309 665.545,185	10	527.814,793 665.542,937	9.747
10	527.814,793 665.542,937	11	527.819,198 665.539,698	5.468	11	527.819,198 665.539,698	12	527.822,532 665.537,562	3.96	12	527.822,532 665.537,562	13	527.828,98 665.531,609	8.776
13	527.828,98 665.531,609	14	527.831,251 665.528,937	3.507	14	527.831,251 665.528,937	15	527.836,137 665.520,093	10.104	15	527.836,137 665.520,093	16	527.838,465 665.516,234	4.507

Punct început	X / Y	Punct sfârșit	X / Y	Lungime segment	Punct început	X / Y	Punct sfârșit	X / Y	Lungime segment	Punct început	X / Y	Punct sfârșit	X / Y	Lungime segment
16	527.838,465 665.516,234	17	527.841,349 665.509,192	7.61	17	527.841,349 665.509,192	18	527.842,826 665.506,018	3.501	18	527.842,826 665.506,018	19	527.845,474 665.500,511	6.111
19	527.845,474 665.500,511	20	527.848,038 665.496,024	5.168	20	527.848,038 665.496,024	21	527.850,323 665.491,886	4.727	21	527.850,323 665.491,886	22	527.853,475 665.485,914	6.753
22	527.853,475 665.485,914	23	527.856,628 665.474,808	11.545	23	527.856,628 665.474,808	24	527.858,755 665.470,347	4.942	24	527.858,755 665.470,347	25	527.859,654 665.466,252	4.193
25	527.859,654 665.466,252	26	527.860,536 665.462,238	4.11	26	527.860,536 665.462,238	27	527.861,698 665.458,691	3.732	27	527.861,698 665.458,691	28	527.864,001 665.452,012	7.065
28	527.864,001 665.452,012	29	527.865,44 665.448,277	4.003	29	527.865,44 665.448,277	30	527.869,315 665.448,025	3.883	30	527.869,315 665.448,025	31	527.871,721 665.450,512	3.46
31	527.871,721 665.450,512	32	527.877,62 665.460,452	11.559	32	527.877,62 665.460,452	33	527.881,051 665.467,657	7.98	33	527.881,051 665.467,657	34	527.882,917 665.473,68	6.305
34	527.882,917 665.473,68	35	527.883,896 665.476,963	3.426	35	527.883,896 665.476,963	36	527.889,431 665.486,538	11.06	36	527.889,431 665.486,538	37	527.897,846 665.502,348	17.91
37	527.897,846 665.502,348	38	527.897,52 665.505,738	3.406	38	527.897,52 665.505,738	39	527.881,897 665.535,669	33.763	39	527.881,897 665.535,669	40	527.871,256 665.545,824	14.709
40	527.871,256 665.545,824	41	527.864,293 665.548,664	7.52	41	527.864,293 665.548,664	1	527.850,154 665.553,675	15.001					

** Lungimile segmentelor sunt determinate în planul de proiecție Stereo 70 și sunt rotunjite la 1 milimetru.

*** Distanța dintre puncte este formată din segmente cumulate ce sunt mai mici decât valoarea 1 milimetru.

**DATE DESPRE IMOBILUL NR. 4524**

Oficiul de Cadastru și Publicitate Imobiliară SUCEAVA
Biroul de Cadastru și Publicitate Imobiliară Câmpulung Moldovenesc

A. Partea I. Descrierea imobilului

TEREN Necunoscut

Adresa: Loc. Valea Putnei, Str Pârâul Hăului, Nr. 2, Jud. Suceava

Nr. Crt	Nr cadastral Nr. topografic	Suprafața* (mp)	Observații / Referințe
A1	30099	6.477	Sector cadastral:82 Teren neimprejmuit; Provenit din CF 30099, nr. top. 1257, 3287/20

Construcții

Crt	Nr cadastral Nr. topografic	Adresa	Observații / Referințe
A1.1		Loc. Valea Putnei, Str Pârâul Hăului, Nr. 2, Jud. Suceava	Nr. niveluri:1; S. construita la sol:53 mp; S. construita desfasurata:53 mp; Casă de locuit, P
A1.2		Loc. Valea Putnei, Str Pârâul Hăului, Nr. 2, Jud. Suceava	Nr. niveluri:1; S. construita la sol:27 mp; S. construita desfasurata:27 mp; Anexă, P
A1.3		Loc. Valea Putnei, Str Pârâul Hăului, Nr. 2, Jud. Suceava	Nr. niveluri:1; S. construita la sol:39 mp; S. construita desfasurata:39 mp; Anexă, P

B. Partea II. Proprietari și acte

Inscrieri privitoare la dreptul de proprietate și alte drepturi reale		Referințe
167 / 02/02/2005		
Hotarare Judecatoreasca nr. 1645, din 03/12/2004 emis de Judecătoria Câmpulung Moldovenesc;		
B1	Intabulare, drept de PROPRIETATE, dobandit prin Hotarare Judecatoreasca, cota actuala 5918/6477 1) CREȚU DUMITRU	A1
4524 / 18/12/2022		
Act Normativ nr. Lege nr. 7, din 13/03/1996 emis de Parlamentul României;		
B2	Intabulare, drept de PROPRIETATE, dobandit prin Lege, cota actuala 559/6477 1) NEIDENTIFICAT NEIDENTIFICAT	A1
Act Administrativ nr. Adeverință nr. 1350, din 24/10/2022 emis de Primăria Comunei Pojorâta;		
B3	Se notează posesia faptică în favoarea lui 1) CREȚU DUMITRU	A1
167 / 02/02/2005		
Hotarare Judecatoreasca nr. 1645, din 03/12/2004 emis de Judecătoria Câmpulung Moldovenesc;		
B4	Intabulare, drept de PROPRIETATE, dobandit prin Hotarare Judecatoreasca, cota actuala 1/1 1) CREȚU DUMITRU	A1.1, A1.2
4524 / 18/12/2022		
Act Administrativ nr. Adeverință nr. 1700, din 02/11/2022 emis de Primăria Comunei Pojorâta;		
B5	Intabulare, drept de PROPRIETATE, dobandit prin Lege, cota actuala 1/1 1) CREȚU DUMITRU	A1.3

C. Partea III. SARCINI

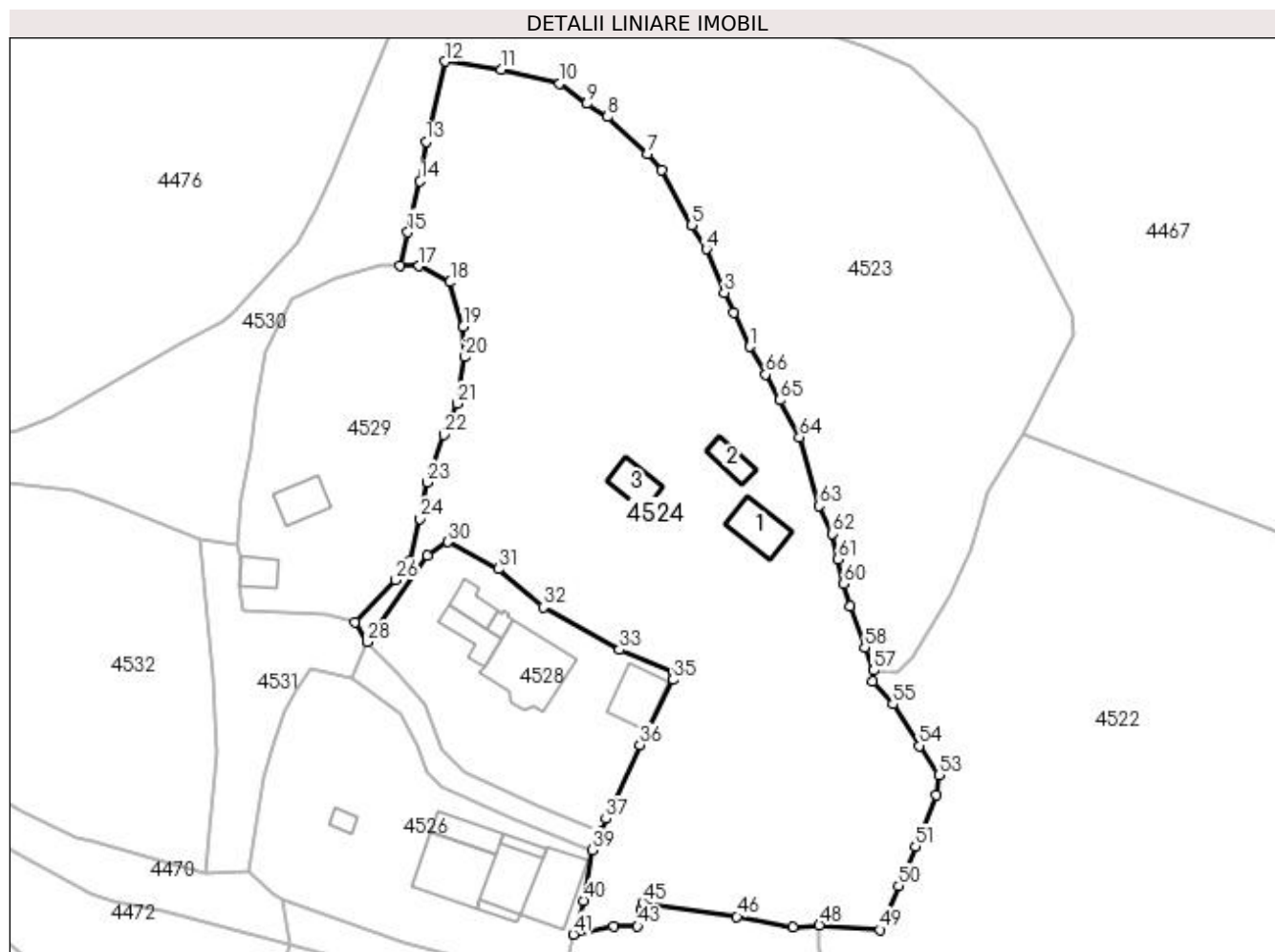
Inscrieri privind dezmembramintele dreptului de proprietate, drepturi reale de garanție și sarcini		Referințe
3503 / 20/12/2006		
Act Notarial nr. Declaratie Autentica nr. 2356, din 19/12/2006 emis de BNP Scraba Horia Ilie;		
C1	Intabulare, drept de SERVITUTEde trecere pe tot timpul anului , cu piciorul si orice alte mijloace de transport peste parcela nr.3287/23 drum din CF 4143 in favoarea parcelei nr.3287/20	A1, A1.1, A1.2

Anexa Nr. 1 La Partea I

Teren

Nr cadastral	Suprafața (mp)*	Observații / Referințe
30099	6.477	Provenit din CF 30099, nr. top. 1257, 3287/20

* Suprafața este determinată în planul de proiecție Stereo 70.



Date referitoare la teren

Crt	Categorie folosință	Intra vilan	Suprafața (mp)	Tarla	Parcelă	Nr. topo	Observații / Referințe
1	curți construcții	NU	325	-	-	-	
2	faneata	NU	3.992	-	-	-	
3	faneata	DA	1.506	-	-	-	
4	faneata	DA	654	-	-	-	

Date referitoare la construcții

Crt	Număr	Destinație construcție	Supraf. (mp)	Situație juridică	Observații / Referințe
A1.1		construcții de locuințe	53	Cu acte	Nr. niveluri:1; S. construita la sol:53 mp; S. construita desfasurata:53 mp; Casă de locuit, P
A1.2		construcții anexa	27	Cu acte	Nr. niveluri:1; S. construita la sol:27 mp; S. construita desfasurata:27 mp; Anexă, P
A1.3		construcții anexa	39	Cu acte	Nr. niveluri:1; S. construita la sol:39 mp; S. construita desfasurata:39 mp; Anexă, P

Lungime Segmente

1) Valorile lungimilor segmentelor sunt obținute din proiecție în plan.

Punct început	X / Y	Punct sfârșit	X / Y	Lungime segment	Punct început	X / Y	Punct sfârșit	X / Y	Lungime segment	Punct început	X / Y	Punct sfârșit	X / Y	Lungime segment
1	527.845,474 665.500,511	2	527.842,826 665.506,018	6.111	2	527.842,826 665.506,018	3	527.841,349 665.509,192	3.501	3	527.841,349 665.509,192	4	527.838,465 665.516,234	7.61
4	527.838,465 665.516,234	5	527.836,137 665.520,093	4.507	5	527.836,137 665.520,093	6	527.831,251 665.528,937	10.104	6	527.831,251 665.528,937	7	527.828,98 665.531,609	3.507
7	527.828,98 665.531,609	8	527.822,532 665.537,562	8.776	8	527.822,532 665.537,562	9	527.819,198 665.539,698	3.96	9	527.819,198 665.539,698	10	527.814,793 665.542,937	5.468
10	527.814,793 665.542,937	11	527.805,309 665.545,185	9.747	11	527.805,309 665.545,185	12	527.796,344 665.546,487	9.059	12	527.796,344 665.546,487	13	527.793,218 665.533,56	13.3
13	527.793,218 665.533,56	14	527.792,26 665.527,171	6.46	14	527.792,26 665.527,171	15	527.790,314 665.518,933	8.465	15	527.790,314 665.518,933	16	527.789,032 665.513,613	5.472
16	527.789,032 665.513,613	17	527.792,093 665.513,491	3.063	17	527.792,093 665.513,491	18	527.797,109 665.510,919	5.637	18	527.797,109 665.510,919	19	527.799,234 665.503,718	7.508
19	527.799,234 665.503,718	20	527.799,528 665.498,83	4.897	20	527.799,528 665.498,83	21	527.798,258 665.491,341	7.596	21	527.798,258 665.491,341	22	527.796,094 665.486,302	5.484
22	527.796,094 665.486,302	23	527.793,361 665.478,642	8.133	23	527.793,361 665.478,642	24	527.792,236 665.472,731	6.017	24	527.792,236 665.472,731	25	527.790,546 665.465,96	6.979
25	527.790,546 665.465,96	26	527.788,335 665.462,857	3.81	26	527.788,335 665.462,857	27	527.781,738 665.456,076	9.461	27	527.781,738 665.456,076	28	527.783,777 665.452,861	3.807
28	527.783,777 665.452,861	29	527.793,484 665.466,797	16.983	29	527.793,484 665.466,797	30	527.796,752 665.469,042	3.965	30	527.796,752 665.469,042	31	527.804,892 665.464,638	9.255
31	527.804,892 665.464,638	32	527.812,138 665.458,497	9.498	32	527.812,138 665.458,497	33	527.824,447 665.451,64	14.09	33	527.824,447 665.451,64	34	527.833,274 665.447,874	9.597
34	527.833,274 665.447,874	35	527.833,08 665.446,794	1.097	35	527.833,08 665.446,794	36	527.827,74 665.436,277	11.795	36	527.827,74 665.436,277	37	527.822,24 665.424,374	13.112
37	527.822,24 665.424,374	38	527.821,325 665.422,299	2.268	38	527.821,325 665.422,299	39	527.820,012 665.419,321	3.255	39	527.820,012 665.419,321	40	527.818,657 665.411,173	8.26
40	527.818,657 665.411,173	41	527.816,976 665.405,728	5.699	41	527.816,976 665.405,728	42	527.823,471 665.407,075	6.633	42	527.823,471 665.407,075	43	527.827,337 665.407,027	3.866
43	527.827,337 665.407,027	44	527.827,89 665.409,76	2.788	44	527.827,89 665.409,76	45	527.828,166 665.410,858	1.132	45	527.828,166 665.410,858	46	527.843,375 665.408,623	15.372
46	527.843,375 665.408,623	47	527.852,437 665.406,911	9.222	47	527.852,437 665.406,911	48	527.856,68 665.407,203	4.253	48	527.856,68 665.407,203	49	527.866,464 665.406,478	9.811
49	527.866,464 665.406,478	50	527.869,477 665.413,527	7.666	50	527.869,477 665.413,527	51	527.872,186 665.419,894	6.919	51	527.872,186 665.419,894	52	527.875,493 665.428,171	8.913
52	527.875,493 665.428,171	53	527.876,037 665.431,42	3.294	53	527.876,037 665.431,42	54	527.872,815 665.436,128	5.705	54	527.872,815 665.436,128	55	527.868,54 665.442,865	7.979
55	527.868,54 665.442,865	56	527.865,319 665.446,546	4.891	56	527.865,319 665.446,546	57	527.865,44 665.448,277	1.735	57	527.865,44 665.448,277	58	527.864,001 665.452,012	4.003
58	527.864,001 665.452,012	59	527.861,698 665.458,691	7.065	59	527.861,698 665.458,691	60	527.860,536 665.462,238	3.732	60	527.860,536 665.462,238	61	527.859,654 665.466,252	4.11
61	527.859,654 665.466,252	62	527.858,755 665.470,347	4.193	62	527.858,755 665.470,347	63	527.856,628 665.474,808	4.942	63	527.856,628 665.474,808	64	527.853,475 665.485,914	11.545
64	527.853,475 665.485,914	65	527.850,323 665.491,886	6.753	65	527.850,323 665.491,886	66	527.848,038 665.496,024	4.727	66	527.848,038 665.496,024	1	527.845,474 665.500,511	5.168

** Lungimile segmentelor sunt determinate în planul de proiecție Stereo 70 și sunt rotunjite la 1 milimetru.

*** Distanța dintre puncte este formată din segmente cumulate ce sunt mai mici decât valoarea 1 milimetru.

**DATE DESPRE IMOBILUL NR. 4525**

Oficiul de Cadastru și Publicitate Imobiliară SUCEAVA
Biroul de Cadastru și Publicitate Imobiliară Campulung Moldovenesc

A. Partea I. Descrierea imobilului

TEREN Intravilan

Adresa: Loc. Valea Putnei, Jud. Suceava, Loc numit Paraul Haului

Nr. Crt	Nr cadastral Nr. topografic	Suprafața* (mp)	Observații / Referințe
A1	31470	568	Sector cadastral:82 Teren neimprejmuit; CF 31470, parte din nr. top. 3287/1

B. Partea II. Proprietari și acte

Inscrieri privitoare la dreptul de proprietate și alte drepturi reale		Referințe
4525 / 18/12/2022		
Act Normativ nr. Lege nr. 7, din 13/03/1996 emis de Parlamentul României;		
B1	Inscrierea provizorie, drept de PROPRIETATE, dobandit prin Lege, cota actuala 1/1 1) COMUNA POJORÂTA, CIF:4441425	A1

C. Partea III. SARCINI .

Inscrieri privind dezmembramintele dreptului de proprietate, drepturi reale de garanție și sarcini	Referințe
NU SUNT	

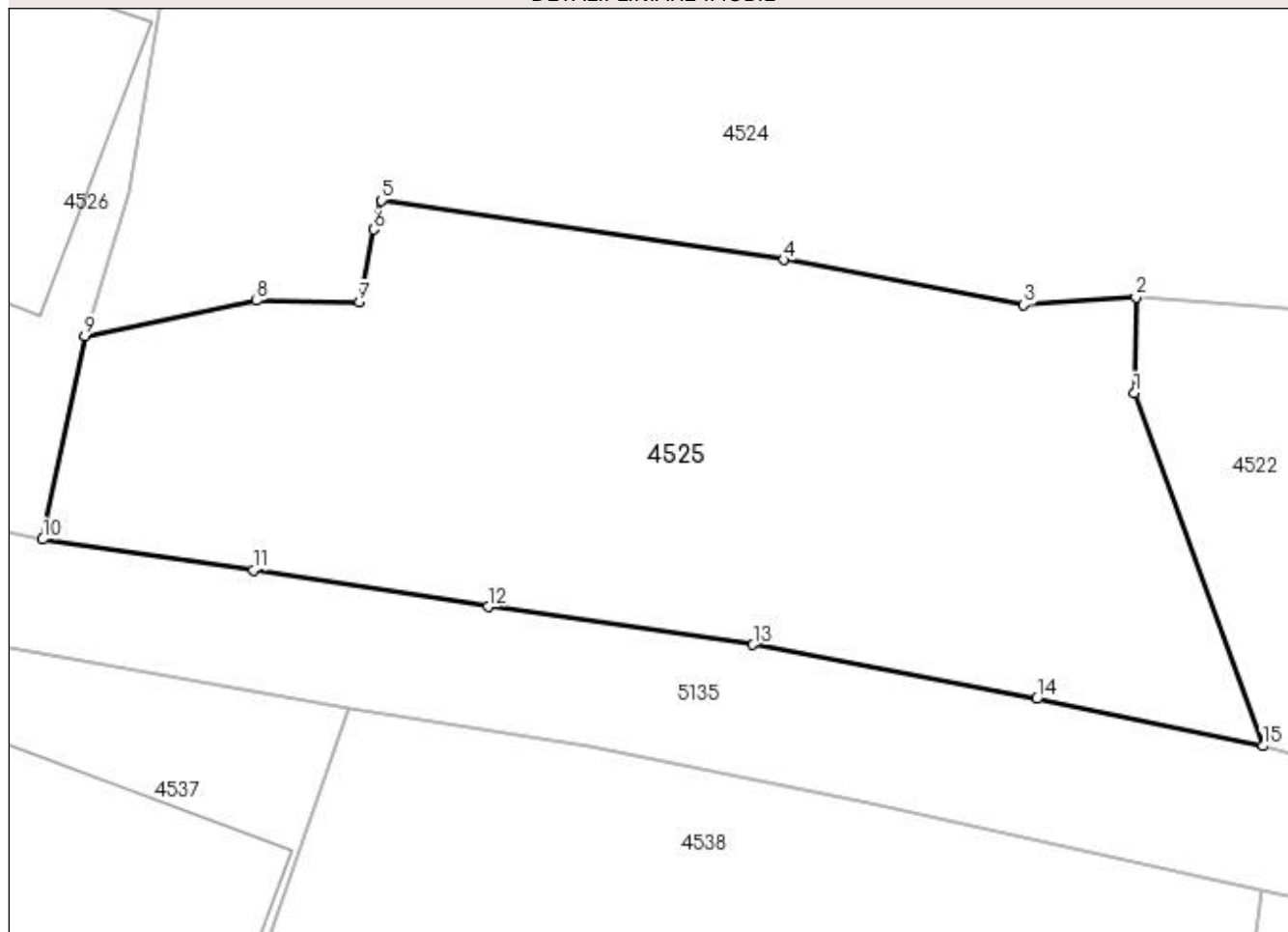
Anexa Nr. 1 La Partea I

Teren

Nr cadastral	Suprafața (mp)*	Observații / Referințe
31470	568	CF 31470, parte din nr. top. 3287/1

* Suprafața este determinată în planul de proiecție Stereo 70.

DETALII LINIARE IMOBIL



Date referitoare la teren

Crt	Categorie folosință	Intra vilan	Suprafața (mp)	Tarla	Parcelă	Nr. topo	Observații / Referințe
1	faneata	DA	568	-	-	-	

Lungime Segmente

1) Valorile lungimilor segmentelor sunt obținute din proiecție în plan.

Punct început	X / Y	Punct sfârșit	X / Y	Lungime segment (** (m)
1	527.856,624 665.403,582	2	527.856,68 665.407,203	3.621
2	527.856,68 665.407,203	3	527.852,437 665.406,911	4.253
3	527.852,437 665.406,911	4	527.843,375 665.408,623	9.222
4	527.843,375 665.408,623	5	527.828,166 665.410,858	15.372
5	527.828,166 665.410,858	6	527.827,89 665.409,76	1.132

Punct început	X / Y	Punct sfârșit	X / Y	Lungime segment (** (m)
6	527.827,89 665.409,76	7	527.827,337 665.407,027	2.788
7	527.827,337 665.407,027	8	527.823,471 665.407,075	3.866
8	527.823,471 665.407,075	9	527.816,976 665.405,728	6.633
9	527.816,976 665.405,728	10	527.815,378 665.398,067	7.826
10	527.815,378 665.398,067	11	527.823,333 665.396,91	8.039
11	527.823,333 665.396,91	12	527.832,205 665.395,523	8.98
12	527.832,205 665.395,523	13	527.842,216 665.394,087	10.113
13	527.842,216 665.394,087	14	527.852,941 665.392,046	10.917
14	527.852,941 665.392,046	15	527.861,474 665.390,264	8.717
15	527.861,474 665.390,264	1	527.856,624 665.403,582	14.174

** Lungimile segmentelor sunt determinate în planul de proiecție Stereo 70 și sunt rotunjite la 1 milimetru.

*** Distanța dintre puncte este formată din segmente cumulate ce sunt mai mici decât valoarea 1 milimetru.

**DATE DESPRE IMOBILUL NR. 4526**

Oficiul de Cadastru și Publicitate Imobiliară SUCEAVA
Biroul de Cadastru și Publicitate Imobiliară Campulung Moldovenesc

A. Partea I. Descrierea imobilului

TEREN Intravilan

Adresa: Loc. Valea Putnei, Jud. Suceava, Loc numit Paraul Haului

Nr. Crt	Nr cadastral Nr. topografic	Suprafața* (mp)	Observații / Referințe
A1	32235	1.564	Sector cadastral:82 Teren imprejmuit; Provenit din CF 32235, nr. top. 3287/22

Construcții

Crt	Nr cadastral Nr. topografic	Adresa	Observații / Referințe
A1.1		Loc. Valea Putnei, Jud. Suceava, Loc numit Paraul Haului	Nr. niveluri:3; S. construita la sol:103 mp; S. construita desfasurata:309 mp; Casă de locuit, P+E+M
A1.2		Loc. Valea Putnei, Jud. Suceava, Loc numit Paraul Haului	Nr. niveluri:1; S. construita la sol:39 mp; S. construita desfasurata:39 mp; Anexă, P
A1.3		Loc. Valea Putnei, Jud. Suceava, Loc numit Paraul Haului	Nr. niveluri:1; S. construita la sol:10 mp; S. construita desfasurata:10 mp; Anexă, P
A1.4		Loc. Valea Putnei, Jud. Suceava, Loc numit Paraul Haului	Nr. niveluri:1; S. construita la sol:86 mp; S. construita desfasurata:86 mp; Anexă, P
A1.5		Loc. Valea Putnei, Jud. Suceava, Loc numit Paraul Haului	Nr. niveluri:1; S. construita la sol:12 mp; S. construita desfasurata:12 mp; Anexă, P
A1.6		Loc. Valea Putnei, Jud. Suceava, Loc numit Paraul Haului	Nr. niveluri:1; S. construita la sol:11 mp; S. construita desfasurata:11 mp; Anexă, P

B. Partea II. Proprietari și acte

Inscrieri privitoare la dreptul de proprietate și alte drepturi reale	Referințe
2335 / 04/09/2006	
Act Notarial nr. CONTRACT_VANZARE-CUMPARARE nr. 1622, din 30/08/2006 emis de BNP Scraba Horia Ilie;	
B1	A1
Intabulare, drept de PROPRIETATE ca bun comun, dobandit prin Conventie, cota actuala 1/1 1) GROSU MARIANA, LIPSĂ CNP 2) GROSU ȘTEFAN	
4526 / 18/12/2022	
Act Administrativ nr. Adeverință nr. 1700, din 02/11/2022 emis de Primăria Comunei Pojorâta;	
B3	A1.1, A1.2, A1.3, A1.4, A1.5, A1.6
Intabulare, drept de PROPRIETATE, dobandit prin Lege, cota actuala 1/1 1) GROSU MARIANA, LIPSĂ CNP 2) GROSU ȘTEFAN	

C. Partea III. SARCINI .

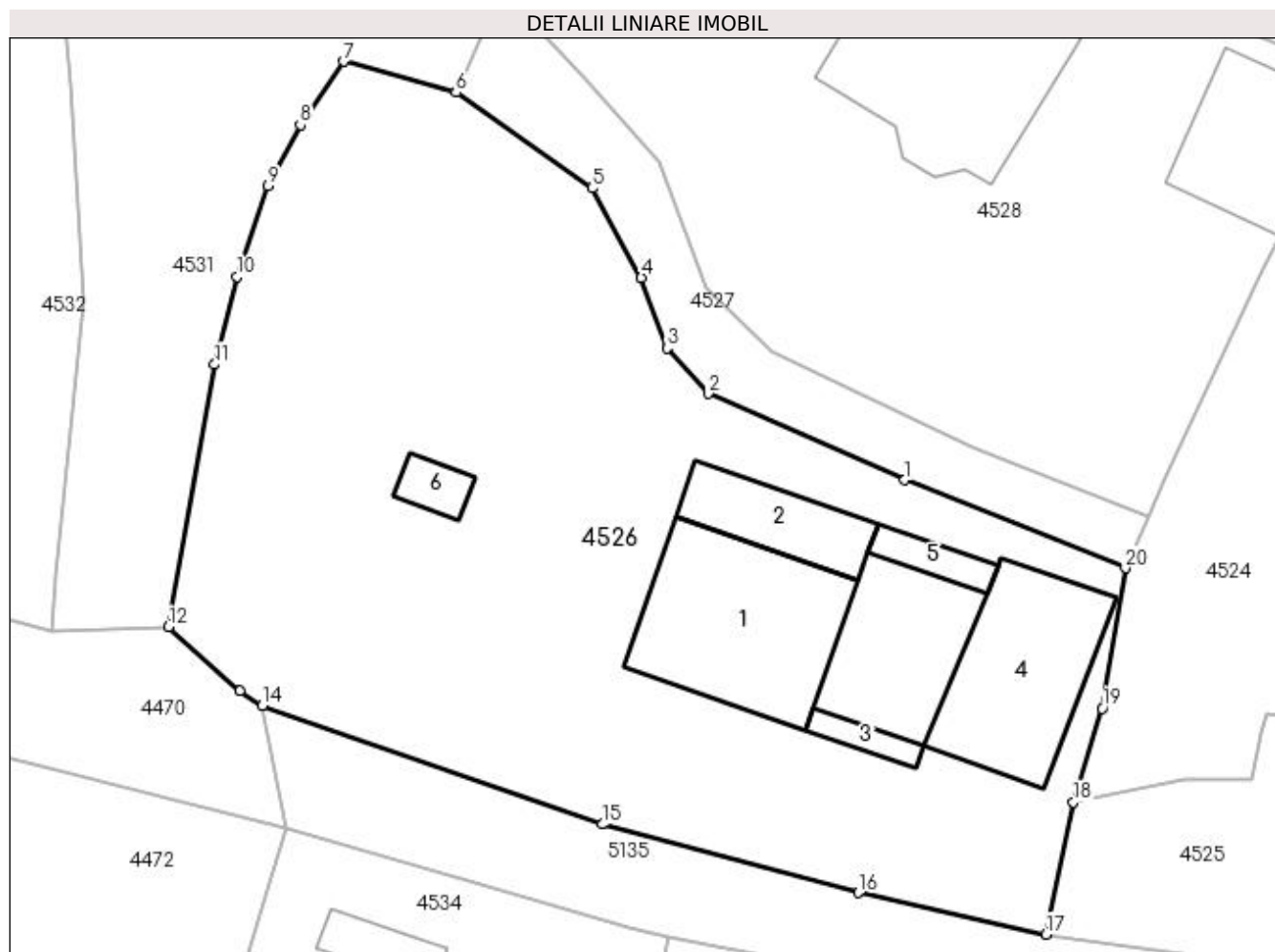
Inscrieri privind dezmembramintele dreptului de proprietate, drepturi reale de garanție și sarcini	Referințe
NU SUNT	

Anexa Nr. 1 La Partea I

Teren

Nr cadastral	Suprafața (mp)*	Observații / Referințe
32235	1.564	Provenit din CF 32235, nr. top. 3287/22

* Suprafața este determinată în planul de proiecție Stereo 70.



Date referitoare la teren

Crt	Categorie folosință	Intra vilan	Suprafața (mp)	Tarla	Parcelă	Nr. topo	Observații / Referințe
1	curți constructii	DA	1.233	-	-	-	
2	faneata	DA	331	-	-	-	

Date referitoare la construcții

Crt	Număr	Destinație construcție	Supraf. (mp)	Situație juridică	Observații / Referințe
A1.1		construcții de locuințe	103	Cu acte	Nr. niveluri:3; S. construita la sol:103 mp; S. construita desfasurata:309 mp; Casă de locuit, P+E+M
A1.2		construcții anexa	39	Cu acte	Nr. niveluri:1; S. construita la sol:39 mp; S. construita desfasurata:39 mp; Anexă, P
A1.3		construcții anexa	10	Cu acte	Nr. niveluri:1; S. construita la sol:10 mp; S. construita desfasurata:10 mp; Anexă, P
A1.4		construcții anexa	86	Cu acte	Nr. niveluri:1; S. construita la sol:86 mp; S. construita desfasurata:86 mp; Anexă, P
A1.5		construcții anexa	12	Cu acte	Nr. niveluri:1; S. construita la sol:12 mp; S. construita desfasurata:12 mp; Anexă, P
A1.6		construcții anexa	11	Cu acte	Nr. niveluri:1; S. construita la sol:11 mp; S. construita desfasurata:11 mp; Anexă, P

Lungime Segmente

1) Valorile lungimilor segmentelor sunt obținute din proiecție în plan.

Punct început	X / Y	Punct sfârșit	X / Y	Lungime segment (** (m)
1	527.807,199 665.424,438	2	527.795,776 665.429,453	12.475
2	527.795,776 665.429,453	3	527.793,397 665.432,076	3.541
3	527.793,397 665.432,076	4	527.791,898 665.436,179	4.368
4	527.791,898 665.436,179	5	527.789,052 665.441,371	5.921
5	527.789,052 665.441,371	6	527.781,139 665.446,914	9.661
6	527.781,139 665.446,914	7	527.774,609 665.448,718	6.775
7	527.774,609 665.448,718	8	527.772,1 665.445,049	4.445
8	527.772,1 665.445,049	9	527.770,234 665.441,514	3.997
9	527.770,234 665.441,514	10	527.768,445 665.436,223	5.585
10	527.768,445 665.436,223	11	527.767,118 665.431,135	5.258
11	527.767,118 665.431,135	12	527.764,46 665.415,901	15.464
12	527.764,46 665.415,901	13	527.768,611 665.412,2	5.561
13	527.768,611 665.412,2	14	527.769,904 665.411,343	1.551
14	527.769,904 665.411,343	15	527.789,627 665.404,448	20.893
15	527.789,627 665.404,448	16	527.804,507 665.400,476	15.401
16	527.804,507 665.400,476	17	527.815,378 665.398,067	11.135
17	527.815,378 665.398,067	18	527.816,976 665.405,728	7.826
18	527.816,976 665.405,728	19	527.818,657 665.411,173	5.699
19	527.818,657 665.411,173	20	527.820,012 665.419,321	8.26
20	527.820,012 665.419,321	1	527.807,199 665.424,438	13.797

** Lungimile segmentelor sunt determinate în planul de proiecție Stereo 70 și sunt rotunjite la 1 milimetru.

*** Distanța dintre puncte este formată din segmente cumulate ce sunt mai mici decât valoarea 1 milimetru.

**DATE DESPRE IMOBILUL NR. 4527**

Oficiul de Cadastru și Publicitate Imobiliară SUCEAVA
 Biroul de Cadastru și Publicitate Imobiliară Campulung Moldovenesc

A. Partea I. Descrierea imobilului

TEREN Intravilan

Adresa: Loc. Valea Putnei, Jud. Suceava, Loc numit Paraul Haului

Nr. Crt	Nr cadastral Nr. topografic	Suprafața* (mp)	Observații / Referințe
A1	35880	194	Sector cadastral:82 Teren neimprejmuit; Provenit din CF 35880, nr. top. 3287/23 - Drum

B. Partea II. Proprietari și acte

Inscrieri privitoare la dreptul de proprietate și alte drepturi reale		Referințe
2335 / 04/09/2006		
Act Notarial nr. CVC nr. 1622, din 30/08/2006 emis de N.P. Horia Ilie Scraba;		
B1	Intabulare, drept de PROPRIETATE, dobandit prin Conventie, cota actuala 1/1 1) GROSU MARIANA, LIPSĂ CNP 2) GROSU ȘTEFAN, bun comun, în devălmășie	A1
3503 / 20/12/2006		
Act Notarial nr. Declaratie Autentica nr. 2356, din 19/12/2006 emis de N.P. Horia Ilie Scraba;		
B2	Intabulare, drept de SERVITUTEde trecere peste parcela 3287/23 în favoarea parcelei 3287/20 din Cf 4075	A1

C. Partea III. SARCINI .

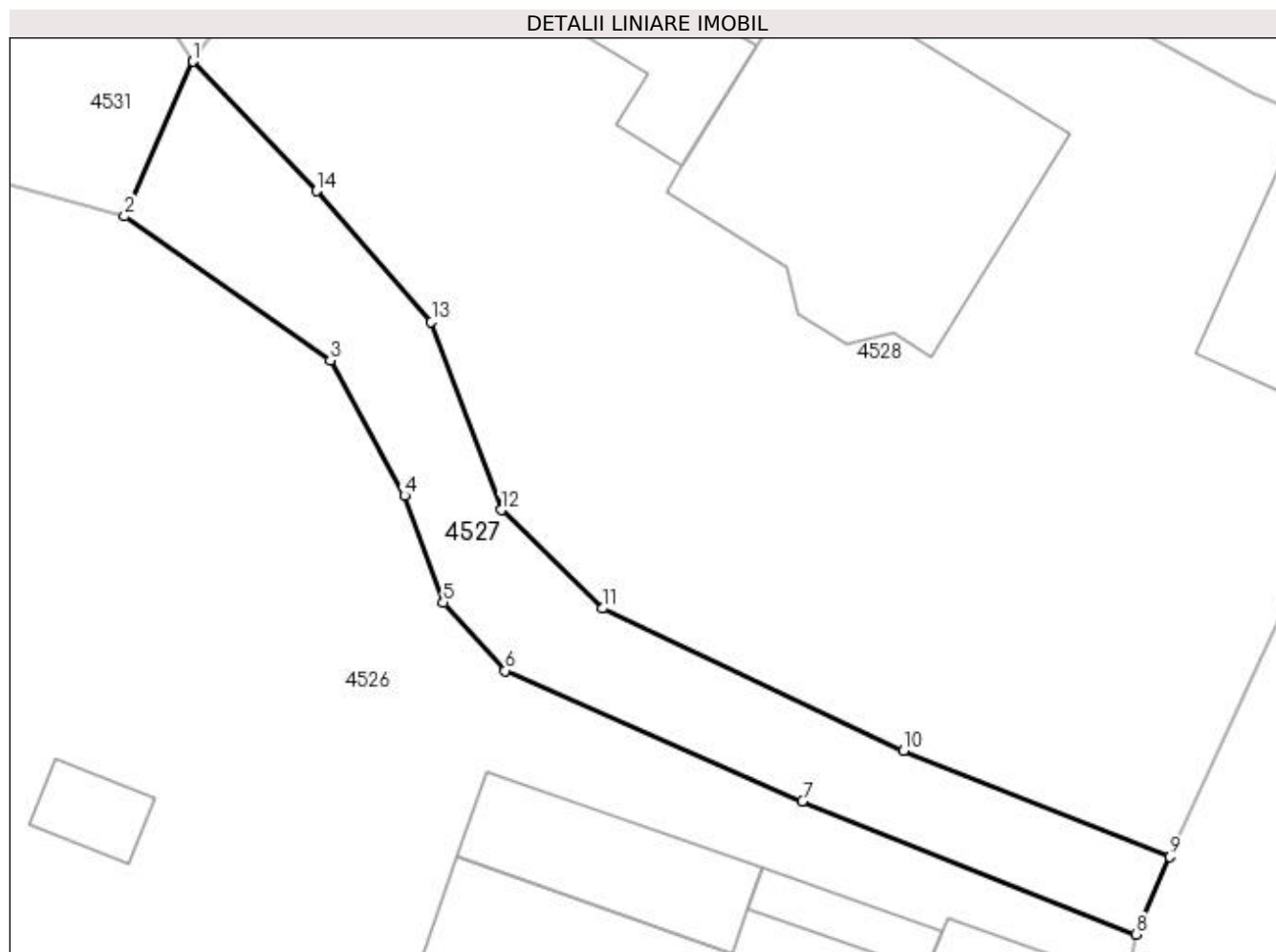
Inscrieri privind dezmembramintele dreptului de proprietate, drepturi reale de garanție și sarcini	Referințe
NU SUNT	

Anexa Nr. 1 La Partea I

Teren

Nr cadastral	Suprafața (mp)*	Observații / Referințe
35880	194	Provenit din CF 35880, nr. top. 3287/23 - Drum

* Suprafața este determinată în planul de proiecție Stereo 70.



Date referitoare la teren

Crt	Categorie folosință	Intravilan	Suprafața (mp)	Tarla	Parcelă	Nr. topo	Observații / Referințe
1	drum	DA	194	-	-	-	

Lungime Segmente

1) Valorile lungimilor segmentelor sunt obținute din proiecție în plan.

Punct început	X / Y	Punct sfârșit	X / Y	Lungime segment (** (m)
1	527.783,777 665.452,861	2	527.781,139 665.446,914	6.506
2	527.781,139 665.446,914	3	527.789,052 665.441,371	9.661
3	527.789,052 665.441,371	4	527.791,898 665.436,179	5.921
4	527.791,898 665.436,179	5	527.793,397 665.432,076	4.368
5	527.793,397 665.432,076	6	527.795,776 665.429,453	3.541

Punct început	X / Y	Punct sfârșit	X / Y	Lungime segment (** (m)
6	527.795,776 665.429,453	7	527.807,199 665.424,438	12.475
7	527.807,199 665.424,438	8	527.820,012 665.419,321	13.797
8	527.820,012 665.419,321	9	527.821,325 665.422,299	3.255
9	527.821,325 665.422,299	10	527.811,084 665.426,378	11.023
10	527.811,084 665.426,378	11	527.799,516 665.431,841	12.793
11	527.799,516 665.431,841	12	527.795,633 665.435,623	5.42
12	527.795,633 665.435,623	13	527.792,934 665.442,85	7.715
13	527.792,934 665.442,85	14	527.788,524 665.447,888	6.695
14	527.788,524 665.447,888	1	527.783,777 665.452,861	6.875

** Lungimile segmentelor sunt determinate în planul de proiecție Stereo 70 și sunt rotunjite la 1 milimetru.

*** Distanța dintre puncte este formată din segmente cumulate ce sunt mai mici decât valoarea 1 milimetru.

**DATE DESPRE IMOBILUL NR. 4528**

Oficiul de Cadastru și Publicitate Imobiliară SUCEAVA
 Biroul de Cadastru și Publicitate Imobiliară Campulung Moldovenesc

A. Partea I. Descrierea imobilului

TEREN Necunoscut

Adresa: Loc. Valea Putnei, Str Pârâul Hăului, Nr. 4, Jud. Suceava

Nr. Crt	Nr cadastral Nr. topografic	Suprafața* (mp)	Observații / Referințe
A1	32232	1.229	Sector cadastral:82 Teren neimprejmuț; Provenit din CF 32232, nr. top. 3287/21

Construcții

Crt	Nr cadastral Nr. topografic	Adresa	Observații / Referințe
A1.1		Loc. Valea Putnei, Str Pârâul Hăului, Nr. 4, Jud. Suceava	Nr. niveluri:3; S. construita la sol:126 mp; S. construita desfasurata:378 mp; Casă de locuit, P+E+M
A1.2		Loc. Valea Putnei, Str Pârâul Hăului, Nr. 4, Jud. Suceava	Nr. niveluri:2; S. construita la sol:62 mp; S. construita desfasurata:124 mp; Anexă, P+E
A1.3		Loc. Valea Putnei, Str Pârâul Hăului, Nr. 4, Jud. Suceava	Nr. niveluri:1; S. construita la sol:38 mp; S. construita desfasurata:38 mp; Anexă, P
A1.4		Loc. Valea Putnei, Str Pârâul Hăului, Nr. 4, Jud. Suceava	Nr. niveluri:1; S. construita la sol:11 mp; S. construita desfasurata:11 mp; Anexă, P
A1.5		Loc. Valea Putnei, Str Pârâul Hăului, Nr. 4, Jud. Suceava	Nr. niveluri:1; S. construita la sol:29 mp; S. construita desfasurata:29 mp; Anexă, P

B. Partea II. Proprietari și acte

Inscrieri privitoare la dreptul de proprietate și alte drepturi reale	Referințe
2335 / 04/09/2006	
Act Notarial nr. Contract De Vanzare-Cumparare nr. 1622, din 30/08/2006 emis de BNP Scraba Horia Ilie;	
B1	A1
Intabulare, drept de PROPRIETATEca bun comun, dobandit prin Conventie, cota actuala 1/1 1) GROSU MARIANA, LIPSĂ CNP 2) GROSU ȘTEFAN	
4528 / 18/12/2022	
Act Administrativ nr. Adeverință nr. 1700, din 02/11/2022 emis de Primăria Comunei Pojorâta;	
B3	A1.1, A1.2, A1.3, A1.4, A1.5
Intabulare, drept de PROPRIETATE, dobandit prin Lege, cota actuala 1/1 1) GROSU MARIANA, LIPSĂ CNP 2) GROSU ȘTEFAN	

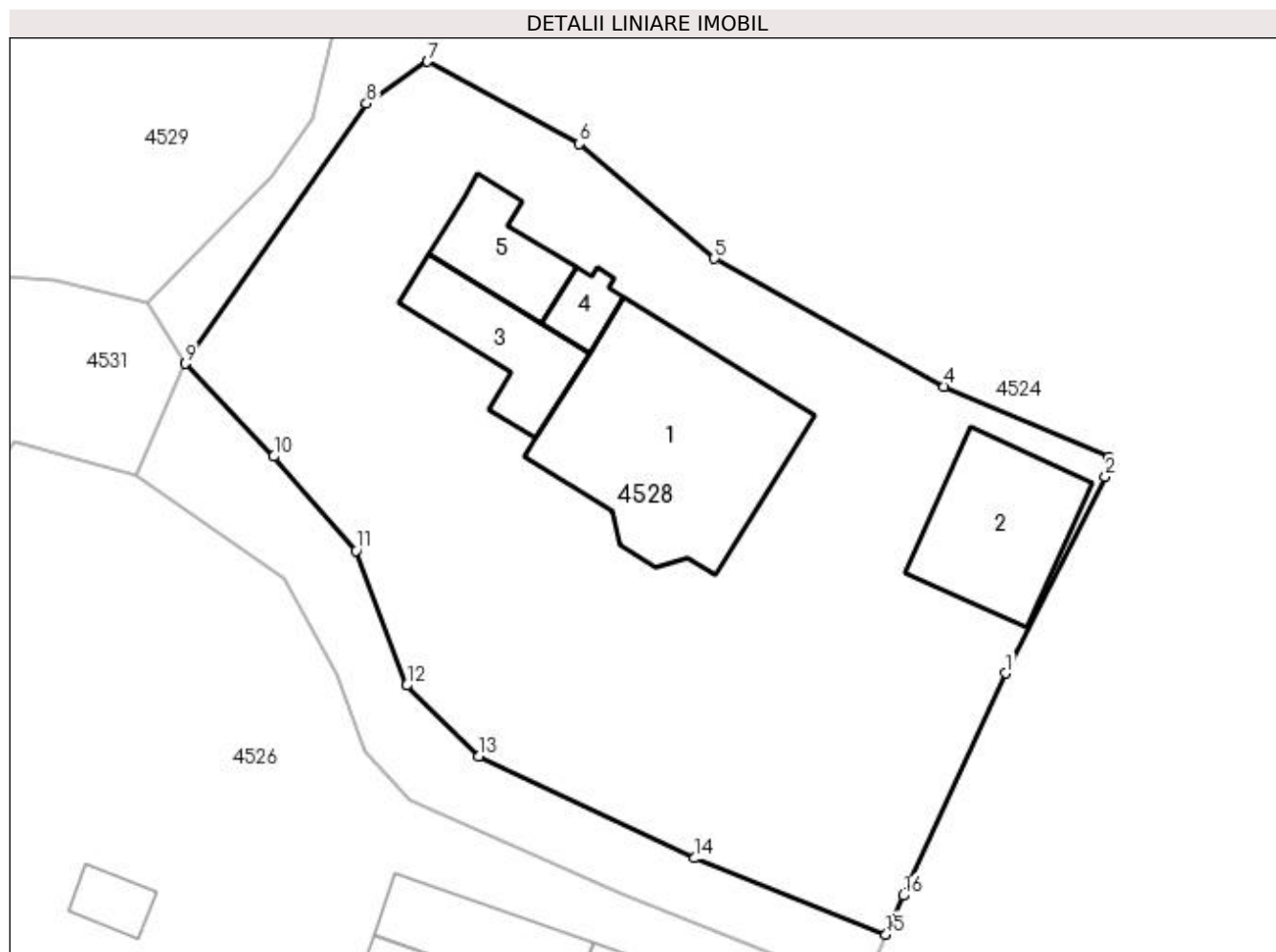
C. Partea III. SARCINI .

Inscrieri privind dezmembramintele dreptului de proprietate, drepturi reale de garanție și sarcini	Referințe
NU SUNT	

Anexa Nr. 1 La Partea I**Teren**

Nr cadastral	Suprafața (mp)*	Observații / Referințe
32232	1.229	Provenit din CF 32232, nr. top. 3287/21

* Suprafața este determinată în planul de proiecție Stereo 70.

**Date referitoare la teren**

Crt	Categorie folosință	Intra vilan	Suprafața (mp)	Tarla	Parcelă	Nr. topo	Observații / Referințe
1	curți construcții	DA	864	-	-	-	
2	curți construcții	NU	365	-	-	-	

Date referitoare la construcții

Crt	Număr	Destinație construcție	Supraf. (mp)	Situație juridică	Observații / Referințe
A1.1		construcții de locuințe	126	Cu acte	Nr. niveluri:3; S. construita la sol:126 mp; S. construita desfasurata:378 mp; Casă de locuit, P+E+M
A1.2		construcții anexa	62	Cu acte	Nr. niveluri:2; S. construita la sol:62 mp; S. construita desfasurata:124 mp; Anexă, P+E
A1.3		construcții anexa	38	Cu acte	Nr. niveluri:1; S. construita la sol:38 mp; S. construita desfasurata:38 mp; Anexă, P
A1.4		construcții anexa	11	Cu acte	Nr. niveluri:1; S. construita la sol:11 mp; S. construita desfasurata:11 mp; Anexă, P
A1.5		construcții anexa	29	Cu acte	Nr. niveluri:1; S. construita la sol:29 mp; S. construita desfasurata:29 mp; Anexă, P

Lungime Segmente

1) Valorile lungimilor segmentelor sunt obținute din proiecție în plan.

Punct început	X / Y	Punct sfârșit	X / Y	Lungime segment (** (m)
1	527.827,74 665.436,277	2	527.833,08 665.446,794	11.795
2	527.833,08 665.446,794	3	527.833,274 665.447,874	1.097
3	527.833,274 665.447,874	4	527.824,447 665.451,64	9.597
4	527.824,447 665.451,64	5	527.812,138 665.458,497	14.09
5	527.812,138 665.458,497	6	527.804,892 665.464,638	9.498
6	527.804,892 665.464,638	7	527.796,752 665.469,042	9.255
7	527.796,752 665.469,042	8	527.793,484 665.466,797	3.965
8	527.793,484 665.466,797	9	527.783,777 665.452,861	16.983
9	527.783,777 665.452,861	10	527.788,524 665.447,888	6.875
10	527.788,524 665.447,888	11	527.792,934 665.442,85	6.695
11	527.792,934 665.442,85	12	527.795,633 665.435,623	7.715
12	527.795,633 665.435,623	13	527.799,516 665.431,841	5.42
13	527.799,516 665.431,841	14	527.811,084 665.426,378	12.793
14	527.811,084 665.426,378	15	527.821,325 665.422,299	11.023
15	527.821,325 665.422,299	16	527.822,24 665.424,374	2.268
16	527.822,24 665.424,374	1	527.827,74 665.436,277	13.112

** Lungimile segmentelor sunt determinate în planul de proiecție Stereo 70 și sunt rotunjite la 1 milimetru.

*** Distanța dintre puncte este formată din segmente cumulate ce sunt mai mici decât valoarea 1 milimetru.

**DATE DESPRE IMOBILUL NR. 4529**

Oficiul de Cadastru și Publicitate Imobiliară SUCEAVA
Biroul de Cadastru și Publicitate Imobiliară Campulung Moldovenesc

A. Partea I. Descrierea imobilului

TEREN Intravilan

Adresa: Loc. Valea Putnei, Str Pârâul Hăului, Nr. 6, Jud. Suceava

Nr. Crt	Nr cadastral Nr. topografic	Suprafața* (mp)	Observații / Referințe
A1	31470	1.580	Sector cadastral:82 Teren neimprejmuit; CF 31470, parte din nr. top. 3287/1

Construcții

Crt	Nr cadastral Nr. topografic	Adresa	Observații / Referințe
A1.1		Loc. Valea Putnei, Str Pârâul Hăului, Nr. 6, Jud. Suceava	Nr. niveluri:1; S. construita la sol:44 mp; S. construita desfasurata:44 mp; Casă de locuit, P
A1.2		Loc. Valea Putnei, Str Pârâul Hăului, Nr. 6, Jud. Suceava	Nr. niveluri:1; S. construita la sol:28 mp; S. construita desfasurata:28 mp; Anexă, P

B. Partea II. Proprietari și acte

Inscrieri privitoare la dreptul de proprietate și alte drepturi reale		Referințe
4529 / 18/12/2022		
Act Normativ nr. Lege nr. 7, din 13/03/1996 emis de Parlamentul României;		
B1	Intabulare, drept de PROPRIETATE, dobandit prin Lege, cota actuala 1/1 1) NEIDENTIFICAT NEIDENTIFICAT	A1
Act Administrativ nr. Adeverință nr. 1351, din 24/10/2022 emis de Primăria Comunei Pojorâta;		
B2	Se notează posesia faptică în favoarea lui 1) POENAR DOMNICA	A1
Act Administrativ nr. Adeverință nr. 1700, din 02/11/2022 emis de Primăria Comunei Pojorâta;		
B3	Intabulare, drept de PROPRIETATE, dobandit prin Lege, cota actuala 1/1 1) POENAR DOMNICA	A1.1, A1.2

C. Partea III. SARCINI .

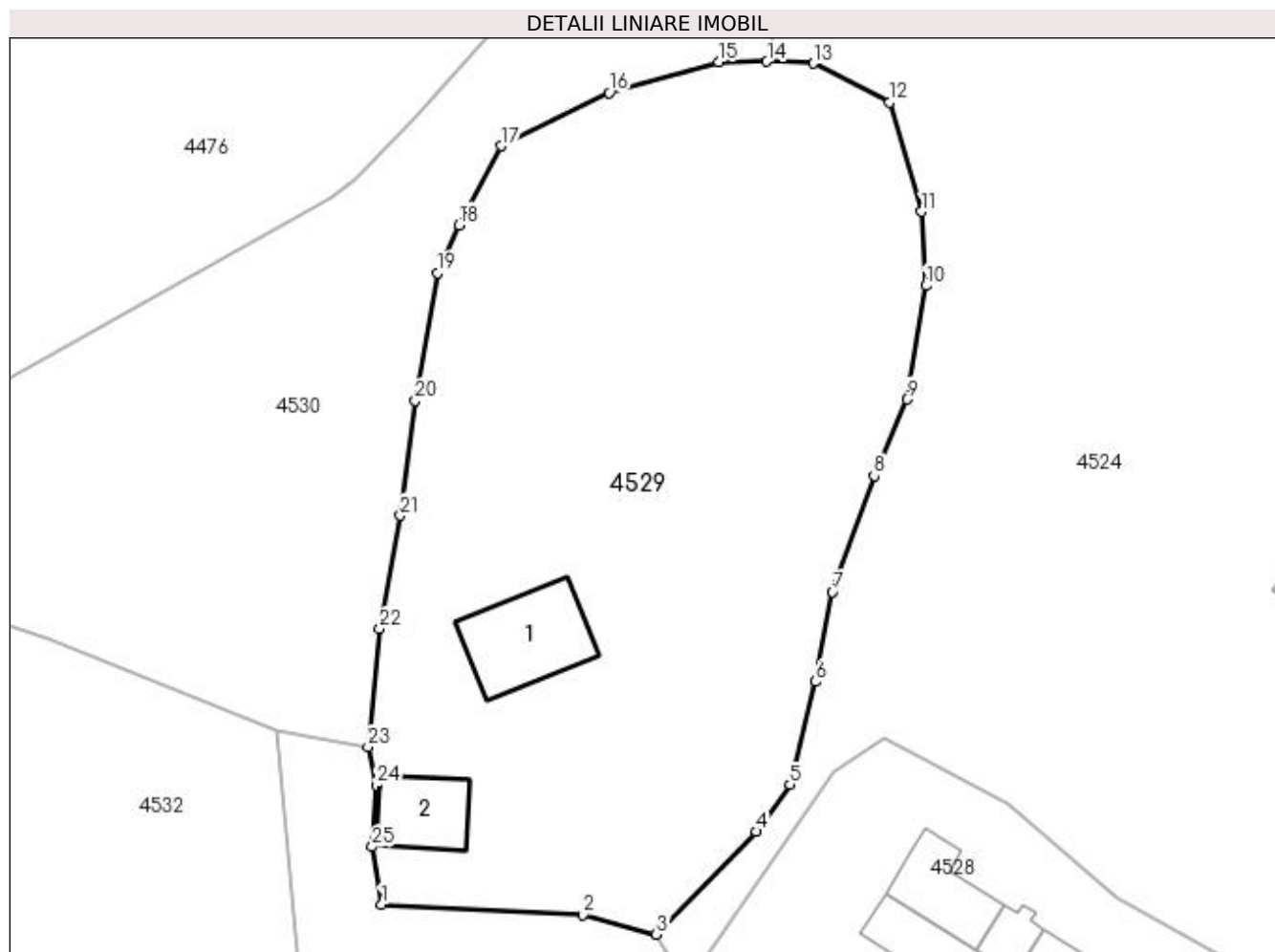
Inscrieri privind dezmembramintele dreptului de proprietate, drepturi reale de garanție și sarcini	Referințe
NU SUNT	

Anexa Nr. 1 La Partea I

Teren

Nr cadastral	Suprafața (mp)*	Observații / Referințe
31470	1.580	CF 31470, parte din nr. top. 3287/1

* Suprafața este determinată în planul de proiecție Stereo 70.



Date referitoare la teren

Crt	Categorie folosință	Intra vilan	Suprafața (mp)	Tarla	Parcelă	Nr. topo	Observații / Referințe
1	curți construcții	DA	175	-	-	-	
2	faneata	DA	1.405	-	-	-	

Date referitoare la construcții

Crt	Număr	Destinație construcție	Supraf. (mp)	Situație juridică	Observații / Referințe
A1.1		construcții de locuințe	44	Cu acte	Nr. niveluri:1; S. construita la sol:44 mp; S. construita desfasurata:44 mp; Casă de locuit, P
A1.2		construcții anexa	28	Cu acte	Nr. niveluri:1; S. construita la sol:28 mp; S. construita desfasurata:28 mp; Anexă, P

Lungime Segmente

1) Valorile lungimilor segmentelor sunt obținute din proiecție în plan.

Punct început	X / Y	Punct sfârșit	X / Y	Lungime segment (** (m)
1	527.763,607 665.458,038	2	527.776,874 665.457,375	13.284
3	527.781,738 665.456,076	4	527.788,335 665.462,857	9.461

Punct început	X / Y	Punct sfârșit	X / Y	Lungime segment (** (m)
2	527.776,874 665.457,375	3	527.781,738 665.456,076	5.034
4	527.788,335 665.462,857	5	527.790,546 665.465,96	3.81

Punct început	X / Y	Punct sfârșit	X / Y	Lungime segment (** (m)
5	527.790,546 665.465,96	6	527.792,236 665.472,731	6.979
7	527.793,361 665.478,642	8	527.796,094 665.486,302	8.133
9	527.798,258 665.491,341	10	527.799,528 665.498,83	7.596
11	527.799,234 665.503,718	12	527.797,109 665.510,919	7.508
13	527.792,093 665.513,491	14	527.789,032 665.513,613	3.063
15	527.785,863 665.513,574	16	527.778,633 665.511,562	7.505
17	527.771,503 665.508,039	18	527.768,728 665.502,835	5.898
19	527.767,278 665.499,671	20	527.765,844 665.491,247	8.545
21	527.764,849 665.483,685	22	527.763,485 665.476,22	7.589
23	527.762,722 665.468,432	24	527.763,261 665.465,904	2.585
25	527.762,992 665.461,843	1	527.763,607 665.458,038	3.854

Punct început	X / Y	Punct sfârșit	X / Y	Lungime segment (** (m)
6	527.792,236 665.472,731	7	527.793,361 665.478,642	6.017
8	527.796,094 665.486,302	9	527.798,258 665.491,341	5.484
10	527.799,528 665.498,83	11	527.799,234 665.503,718	4.897
12	527.797,109 665.510,919	13	527.792,093 665.513,491	5.637
14	527.789,032 665.513,613	15	527.785,863 665.513,574	3.169
16	527.778,633 665.511,562	17	527.771,503 665.508,039	7.953
18	527.768,728 665.502,835	19	527.767,278 665.499,671	3.48
20	527.765,844 665.491,247	21	527.764,849 665.483,685	7.627
22	527.763,485 665.476,22	23	527.762,722 665.468,432	7.825
24	527.763,261 665.465,904	25	527.762,992 665.461,843	4.07

** Lungimile segmentelor sunt determinate în planul de proiecție Stereo 70 și sunt rotunjite la 1 milimetru.

*** Distanța dintre puncte este formată din segmente cumulate ce sunt mai mici decât valoarea 1 milimetru.

**DATE DESPRE IMOBILUL NR. 4530**

Oficiul de Cadastru și Publicitate Imobiliară SUCEAVA
Biroul de Cadastru și Publicitate Imobiliară Campulung Moldovenesc

A. Partea I. Descrierea imobilului

TEREN Necunoscut

Adresa: Loc. Valea Putnei, Jud. Suceava, Loc numit Paraul Haului

Nr. Crt	Nr cadastral Nr. topografic	Suprafața* (mp)	Observații / Referințe
A1	31470	2.005	Sector cadastral:82 Teren neimprejmuit; CF 31470, parte din nr. top. 3287/1

B. Partea II. Proprietari și acte

Inscrieri privitoare la dreptul de proprietate și alte drepturi reale		Referințe
4530 / 18/12/2022		
Act Normativ nr. Lege nr. 7, din 13/03/1996 emis de Parlamentul României;		
B1	Inscrierea provizorie, drept de PROPRIETATE, dobandit prin Lege, cota actuala 1/1 1) COMUNA POJORÂTA, CIF:4441425	A1

C. Partea III. SARCINI .

Inscrieri privind dezmembramintele dreptului de proprietate, drepturi reale de garanție și sarcini	Referințe
NU SUNT	

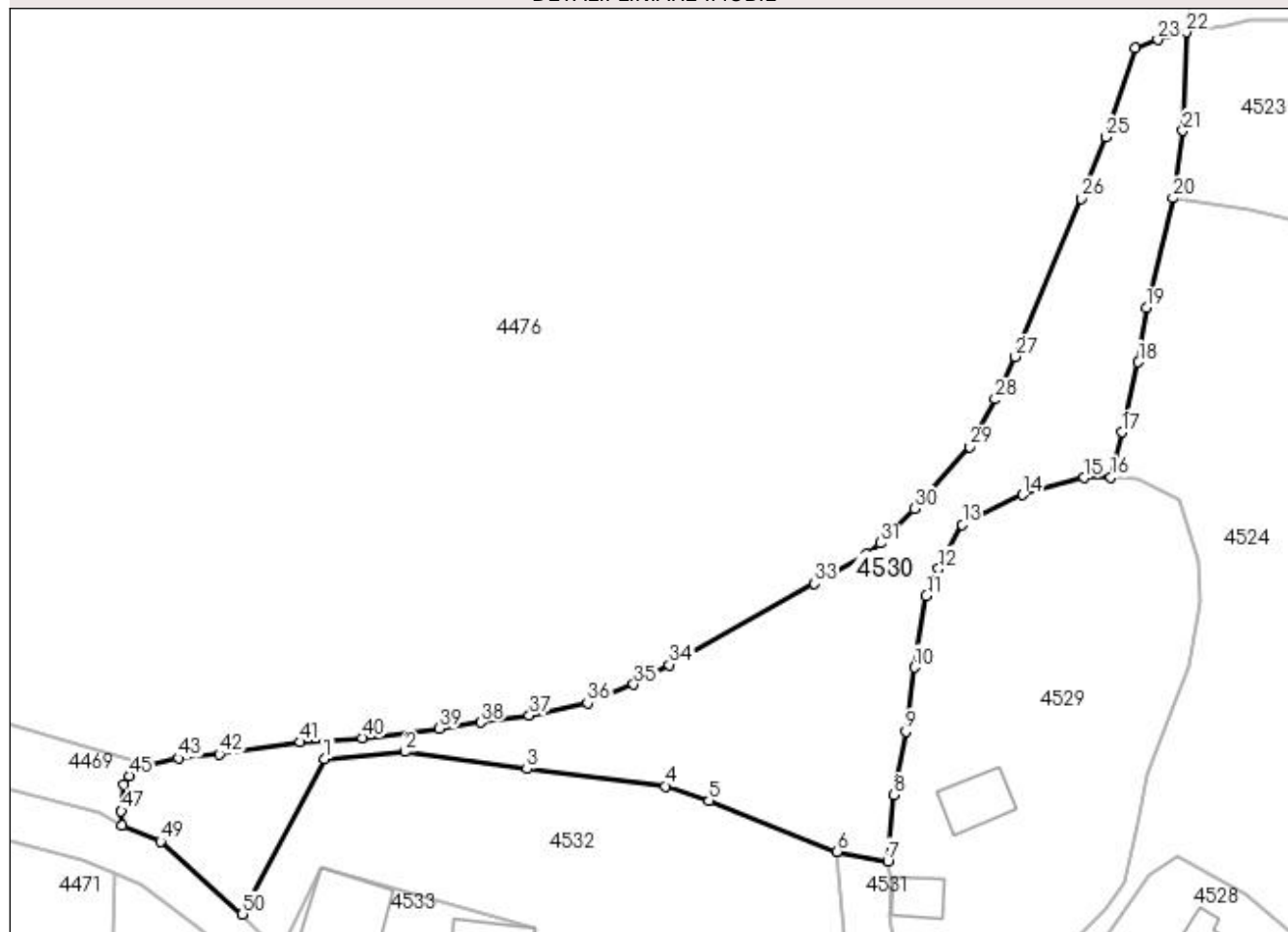
Anexa Nr. 1 La Partea I

Teren

Nr cadastral	Suprafața (mp)*	Observații / Referințe
31470	2.005	CF 31470, parte din nr. top. 3287/1

* Suprafața este determinată în planul de proiecție Stereo 70.

DETALII LINIARE IMOBIL



Date referitoare la teren

Crt	Categorie folosință	Intravilan	Suprafața (mp)	Tarla	Parcelă	Nr. topo	Observații / Referințe
1	faneata	DA	1.623	-	-	-	
2	faneata	NU	382	-	-	-	

Lungime Segmente

1) Valorile lungimilor segmentelor sunt obținute din proiecție în plan.

Punct început	X / Y	Punct sfârșit	X / Y	Lungime segment
1	527.696,369 665.480,497	2	527.705,865 665.481,293	9.529
4	527.736,527 665.477,261	5	527.741,658 665.475,536	5.413
7	527.762,722 665.468,432	8	527.763,485 665.476,22	7.825
10	527.765,844 665.491,247	11	527.767,278 665.499,671	8.545
13	527.771,503 665.508,039	14	527.778,633 665.511,562	7.953
2	527.705,865 665.481,293	3	527.720,223 665.479,284	14.498
5	527.741,658 665.475,536	6	527.756,756 665.469,551	16.241
8	527.763,485 665.476,22	9	527.764,849 665.483,685	7.589
11	527.767,278 665.499,671	12	527.768,728 665.502,835	3.48
14	527.778,633 665.511,562	15	527.785,863 665.513,574	7.505
3	527.720,223 665.479,284	4	527.736,527 665.477,261	16.429
6	527.756,756 665.469,551	7	527.762,722 665.468,432	6.07
9	527.764,849 665.483,685	10	527.765,844 665.491,247	7.627
12	527.768,728 665.502,835	13	527.771,503 665.508,039	5.898
15	527.785,863 665.513,574	16	527.789,032 665.513,613	3.169

Punct început	X / Y	Punct sfârșit	X / Y	Lungime segment	Punct început	X / Y	Punct sfârșit	X / Y	Lungime segment	Punct început	X / Y	Punct sfârșit	X / Y	Lungime segment
16	527.789,032 665.513,613	17	527.790,314 665.518,933	5.472	17	527.790,314 665.518,933	18	527.792,26 665.527,171	8.465	18	527.792,26 665.527,171	19	527.793,218 665.533,56	6.46
19	527.793,218 665.533,56	20	527.796,344 665.546,487	13.3	20	527.796,344 665.546,487	21	527.797,495 665.554,427	8.023	21	527.797,495 665.554,427	22	527.797,871 665.566,019	11.598
22	527.797,871 665.566,019	23	527.794,541 665.565,115	3.451	23	527.794,541 665.565,115	24	527.791,915 665.564,115	2.81	24	527.791,915 665.564,115	25	527.788,384 665.553,659	11.036
25	527.788,384 665.553,659	26	527.785,581 665.546,424	7.759	26	527.785,581 665.546,424	27	527.777,76 665.527,818	20.183	27	527.777,76 665.527,818	28	527.775,384 665.522,814	5.539
28	527.775,384 665.522,814	29	527.772,413 665.517,216	6.338	29	527.772,413 665.517,216	30	527.765,878 665.509,922	9.793	30	527.765,878 665.509,922	31	527.761,855 665.505,878	5.704
31	527.761,855 665.505,878	32	527.760,236 665.504,592	2.068	32	527.760,236 665.504,592	33	527.754,09 665.501,116	7.061	33	527.754,09 665.501,116	34	527.736,967 665.491,548	19.615
34	527.736,967 665.491,548	35	527.732,8 665.489,234	4.766	35	527.732,8 665.489,234	36	527.727,361 665.487,046	5.863	36	527.727,361 665.487,046	37	527.720,507 665.485,583	7.008
37	527.720,507 665.485,583	38	527.714,778 665.484,754	5.789	38	527.714,778 665.484,754	39	527.709,898 665.484,046	4.931	39	527.709,898 665.484,046	40	527.700,84 665.482,927	9.127
40	527.700,84 665.482,927	41	527.693,51 665.482,442	7.346	41	527.693,51 665.482,442	42	527.683,983 665.481,03	9.631	42	527.683,983 665.481,03	43	527.679,148 665.480,538	4.86
43	527.679,148 665.480,538	44	527.675,773 665.479,75	3.466	44	527.675,773 665.479,75	45	527.673,35 665.478,49	2.731	45	527.673,35 665.478,49	46	527.672,732 665.477,38	1.27
46	527.672,732 665.477,38	47	527.672,428 665.474,321	3.074	47	527.672,428 665.474,321	48	527.672,541 665.472,633	1.692	48	527.672,541 665.472,633	49	527.677,052 665.470,743	4.891
49	527.677,052 665.470,743	50	527.686,681 665.462,178	12.887	50	527.686,681 665.462,178	1	527.696,369 665.480,497	20.723					

** Lungimile segmentelor sunt determinate în planul de proiecție Stereo 70 și sunt rotunjite la 1 milimetru.

*** Distanța dintre puncte este formată din segmente cumulate ce sunt mai mici decât valoarea 1 milimetru.

**DATE DESPRE IMOBILUL NR. 4531**

Oficiul de Cadastru și Publicitate Imobiliară SUCEAVA
Biroul de Cadastru și Publicitate Imobiliară Campulung Moldovenesc

A. Partea I. Descrierea imobilului

TEREN Intravilan

Adresa: Loc. Valea Putnei, Jud. Suceava, Loc numit Paraul Haului

Nr. Crt	Nr cadastral Nr. topografic	Suprafața* (mp)	Observații / Referințe
A1	31470	592	Sector cadastral:82 Teren neimprejmuit; CF 31470, parte din nr. top. 3287/1 - Drum

B. Partea II. Proprietari și acte

Inscrieri privitoare la dreptul de proprietate și alte drepturi reale		Referințe
4531 / 18/12/2022		
Act Normativ nr. Lege nr. 7, din 13/03/1996 emis de Parlamentul României;		
B1	Inscrierea provizorie, drept de PROPRIETATE, dobandit prin Lege, cota actuala 1/1 1) COMUNA POJORÂTA, CIF:4441425	A1

C. Partea III. SARCINI .

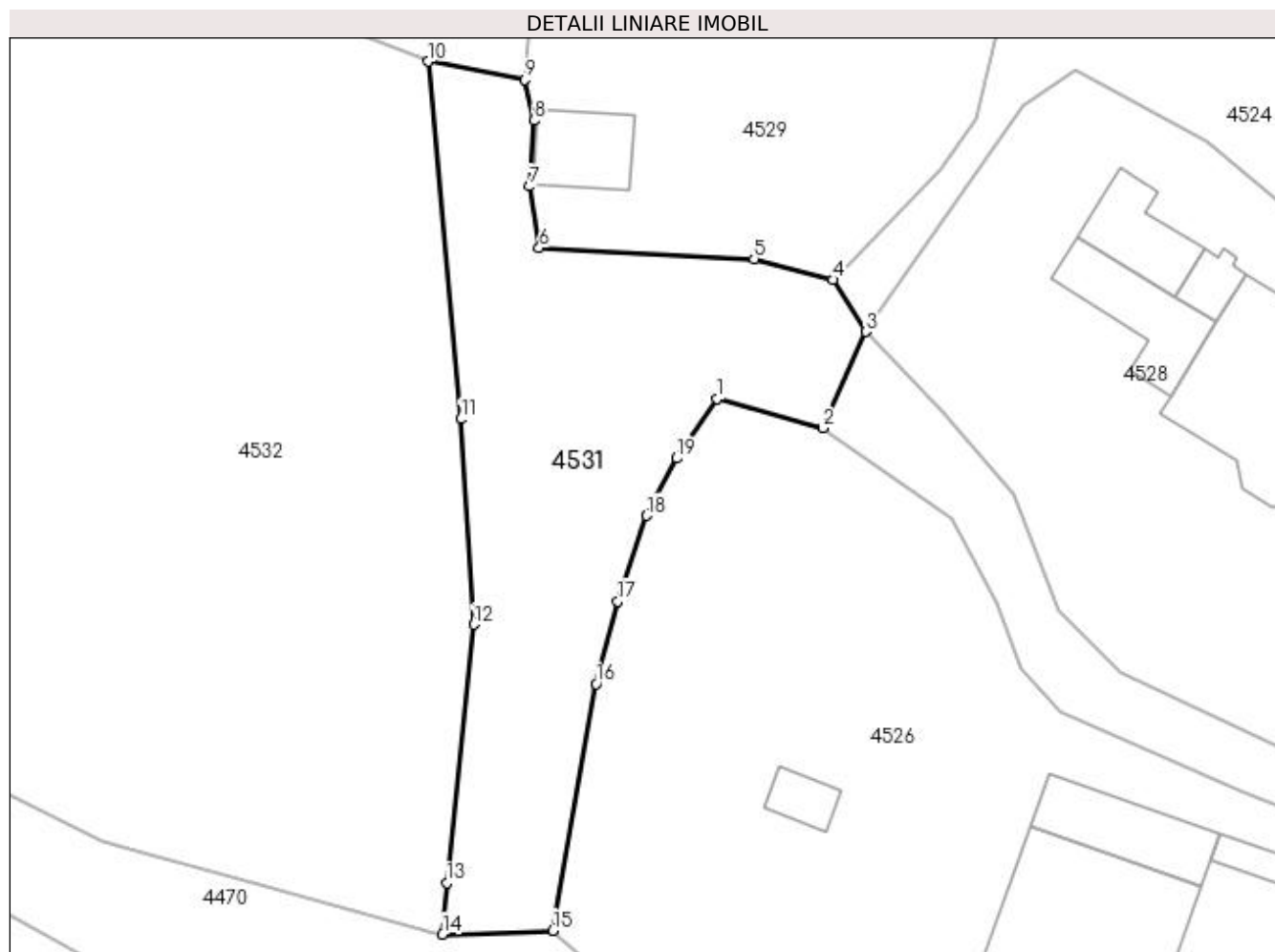
Inscrieri privind dezmembramintele dreptului de proprietate, drepturi reale de garanție și sarcini	Referințe
NU SUNT	

Anexa Nr. 1 La Partea I

Teren

Nr cadastral	Suprafața (mp)*	Observații / Referințe
31470	592	CF 31470, parte din nr. top. 3287/1 - Drum

* Suprafața este determinată în planul de proiecție Stereo 70.



Date referitoare la teren

Crt	Categorie folosință	Intra vilan	Suprafața (mp)	Tarla	Parcelă	Nr. topo	Observații / Referințe
1	drum	DA	592	-	-	-	

Lungime Segmente

1) Valorile lungimilor segmentelor sunt obținute din proiecție în plan.

Punct început	X / Y	Punct sfârșit	X / Y	Lungime segment (** (m)
1	527.774,609 665.448,718	2	527.781,139 665.446,914	6.775
2	527.781,139 665.446,914	3	527.783,777 665.452,861	6.506
3	527.783,777 665.452,861	4	527.781,738 665.456,076	3.807
4	527.781,738 665.456,076	5	527.776,874 665.457,375	5.034
5	527.776,874 665.457,375	6	527.763,607 665.458,038	13.284

Punct început	X / Y	Punct sfârșit	X / Y	Lungime segment (** (m)
6	527.763,607 665.458,038	7	527.762,992 665.461,843	3.854
7	527.762,992 665.461,843	8	527.763,261 665.465,904	4.07
8	527.763,261 665.465,904	9	527.762,722 665.468,432	2.585
9	527.762,722 665.468,432	10	527.756,756 665.469,551	6.07
10	527.756,756 665.469,551	11	527.758,754 665.447,478	22.163
11	527.758,754 665.447,478	12	527.759,556 665.434,805	12.698
12	527.759,556 665.434,805	13	527.757,895 665.418,826	16.065
13	527.757,895 665.418,826	14	527.757,634 665.415,666	3.171
14	527.757,634 665.415,666	15	527.764,46 665.415,901	6.83
15	527.764,46 665.415,901	16	527.767,118 665.431,135	15.464
16	527.767,118 665.431,135	17	527.768,445 665.436,223	5.258
17	527.768,445 665.436,223	18	527.770,234 665.441,514	5.585
18	527.770,234 665.441,514	19	527.772,1 665.445,049	3.997
19	527.772,1 665.445,049	1	527.774,609 665.448,718	4.445

** Lungimile segmentelor sunt determinate în planul de proiecție Stereo 70 și sunt rotunjite la 1 milimetru.

*** Distanța dintre puncte este formată din segmente cumulate ce sunt mai mici decât valoarea 1 milimetru.

**DATE DESPRE IMOBILUL NR. 4532**

Oficiul de Cadastru și Publicitate Imobiliară SUCEAVA
Biroul de Cadastru și Publicitate Imobiliară Campulung Moldovenesc

A. Partea I. Descrierea imobilului

TEREN Intravilan

Adresa: Loc. Valea Putnei, Str Pârâul Hăului, Nr. 8, Jud. Suceava

Nr. Crt	Nr cadastral Nr. topografic	Suprafața* (mp)	Observații / Referințe
A1	31470	2.694	Sector cadastral:82 Teren neimprejmuit; CF 31470, parte din nr. top. 3287/1

B. Partea II. Proprietari și acte

Inscrieri privitoare la dreptul de proprietate și alte drepturi reale	Referințe
4532 / 18/12/2022	
Act Normativ nr. Lege nr. 7, din 13/03/1996 emis de Parlamentul României;	
B1	A1
Intabulare, drept de PROPRIETATE, dobândit prin Lege, cota actuala 1/1 1) NEIDENTIFICAT NEIDENTIFICAT	
Act Administrativ nr. Adeverință nr. 1352, din 24/10/2022 emis de Primăria Comunei Pojorâta;	
B2	A1
Se notează posesia faptică în favoarea lui 1) SEREDENCIUC NICOLAI	

C. Partea III. SARCINI .

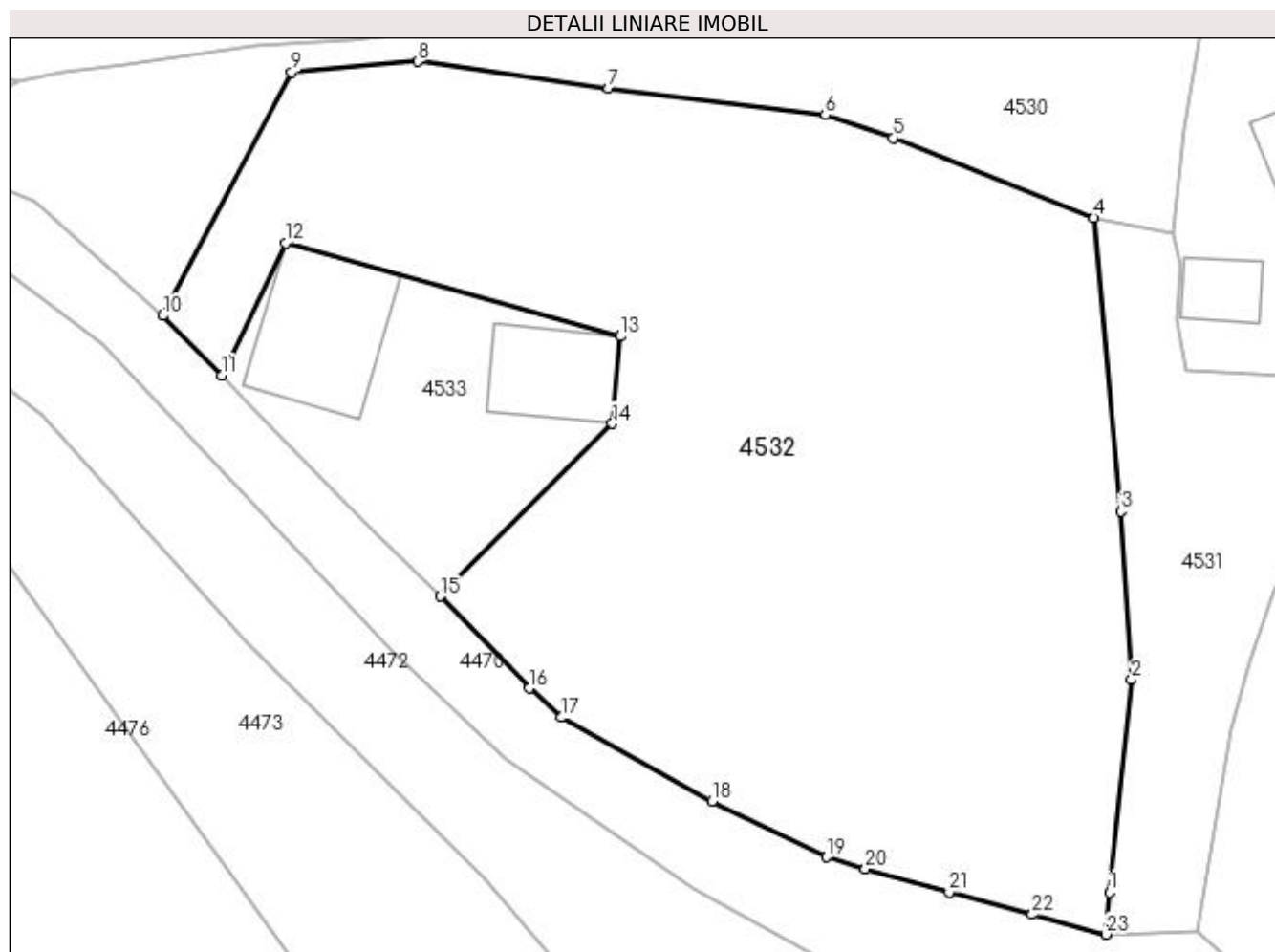
Inscrieri privind dezmembramintele dreptului de proprietate, drepturi reale de garanție și sarcini	Referințe
NU SUNT	

Anexa Nr. 1 La Partea I

Teren

Nr cadastral	Suprafața (mp)*	Observații / Referințe
31470	2.694	CF 31470, parte din nr. top. 3287/1

* Suprafața este determinată în planul de proiecție Stereo 70.



Date referitoare la teren

Crt	Categorie folosință	Intra vilan	Suprafața (mp)	Tarla	Parcelă	Nr. topo	Observații / Referințe
1	faneata	DA	2.694	-	-	-	

Lungime Segmente

1) Valorile lungimilor segmentelor sunt obținute din proiecție în plan.

Punct început	X / Y	Punct sfârșit	X / Y	Lungime segment (** (m)
1	527.757,895 665.418,826	2	527.759,556 665.434,805	16.065
3	527.758,754 665.447,478	4	527.756,756 665.469,551	22.163
5	527.741,658 665.475,536	6	527.736,527 665.477,261	5.413
7	527.720,223 665.479,284	8	527.705,865 665.481,293	14.498
9	527.696,369 665.480,497	10	527.686,681 665.462,178	20.723

Punct început	X / Y	Punct sfârșit	X / Y	Lungime segment (** (m)
2	527.759,556 665.434,805	3	527.758,754 665.447,478	12.698
4	527.756,756 665.469,551	5	527.741,658 665.475,536	16.241
6	527.736,527 665.477,261	7	527.720,223 665.479,284	16.429
8	527.705,865 665.481,293	9	527.696,369 665.480,497	9.529
10	527.686,681 665.462,178	11	527.691,109 665.457,693	6.303

Punct început	X / Y	Punct sfârșit	X / Y	Lungime segment (** (m)
11	527.691,109 665.457,693	12	527.695,931 665.467,654	11.067
13	527.721,122 665.460,628	14	527.720,488 665.454,066	6.593
15	527.707,534 665.441,086	16	527.714,242 665.434,181	9.627
17	527.716,686 665.431,975	18	527.727,997 665.425,657	12.956
19	527.736,633 665.421,464	20	527.739,537 665.420,609	3.027
21	527.745,842 665.418,851	22	527.752,099 665.417,163	6.481
23	527.757,634 665.415,666	1	527.757,895 665.418,826	3.171

Punct început	X / Y	Punct sfârșit	X / Y	Lungime segment (** (m)
12	527.695,931 665.467,654	13	527.721,122 665.460,628	26.152
14	527.720,488 665.454,066	15	527.707,534 665.441,086	18.338
16	527.714,242 665.434,181	17	527.716,686 665.431,975	3.292
18	527.727,997 665.425,657	19	527.736,633 665.421,464	9.6
20	527.739,537 665.420,609	21	527.745,842 665.418,851	6.546
22	527.752,099 665.417,163	23	527.757,634 665.415,666	5.734

** Lungimile segmentelor sunt determinate în planul de proiecție Stereo 70 și sunt rotunjite la 1 milimetru.

*** Distanța dintre puncte este formată din segmente cumulate ce sunt mai mici decât valoarea 1 milimetru.

**DATE DESPRE IMOBILUL NR. 4533**

Oficiul de Cadastru și Publicitate Imobiliară SUCEAVA
Biroul de Cadastru și Publicitate Imobiliară Câmpulung Moldovenesc

A. Partea I. Descrierea imobilului

TEREN Intravilan

Adresa: Loc. Valea Putnei, Jud. Suceava, Loc numit Paraul Haului

Nr. Crt	Nr cadastral Nr. topografic	Suprafața* (mp)	Observații / Referințe
A1	34482	456	Sector cadastral:82 Teren neimprejmuț; Provenit din CF 34482, nr. cad. 34482

Construcții

Crt	Nr cadastral Nr. topografic	Adresa	Observații / Referințe
A1.1		Loc. Valea Putnei, Jud. Suceava, Loc numit Paraul Haului	Nr. niveluri:1; S. construita la sol:63 mp; S. construita desfasurata:63 mp; Casă de locuit, P, edificata in 1964, din lemn
A1.2		Loc. Valea Putnei, Jud. Suceava, Loc numit Paraul Haului	Nr. niveluri:1; S. construita la sol:101 mp; S. construita desfasurata:101 mp; Anexă, P, din lemn, edificata in 1964

B. Partea II. Proprietari și acte

Inscrieri privitoare la dreptul de proprietate și alte drepturi reale		Referințe
11085 / 03/07/2019		
Act Normativ nr. Legea de infiintarea a cartilor funciare, din 08/03/1873 emis de -;		
B1	Intabulare, drept de PROPRIETATE, dobandit prin Lege, cota actuala 1/1 1) TABULA TARI , CIF:9999999999999, LIPSĂ CUI/CIF	A1
Hotarare Judecatoreasca nr. 284, din 21/03/2019 emis de Judecătoria Câmpulung Moldovenesc;		
B2	Intabulare, drept de PROPRIETATEcu tiltu de cumparare, dobandit prin Hotarare Judecatoreasca, cota actuala 1/1 1) COZARIUC ANDREIA-VERONICA , necasatorita	A1.1, A1.2

C. Partea III. SARCINI

Inscrieri privind dezmembramintele dreptului de proprietate, drepturi reale de garanție și sarcini		Referințe
11085 / 03/07/2019		
Hotarare Judecatoreasca nr. 284, din 21/03/2019 emis de Judecătoria Câmpulung Moldovenesc;		
C1	Intabulare, drept de SUPERFICIEpentru suprafetele de teren aferente constructiilor ,respectiv 63 m.p. (C1), 26 m.p.(C2), dobandit prin Hotarare Judecatoreasca, cota actuala 1/1 1) COZARIUC ANDREIA-VERONICA	A1
C2	Intabulare, drept de SERVITUTEde trecere pentru suprafata de 266 m.p. 1) COZARIUC ANDREIA-VERONICA	A1

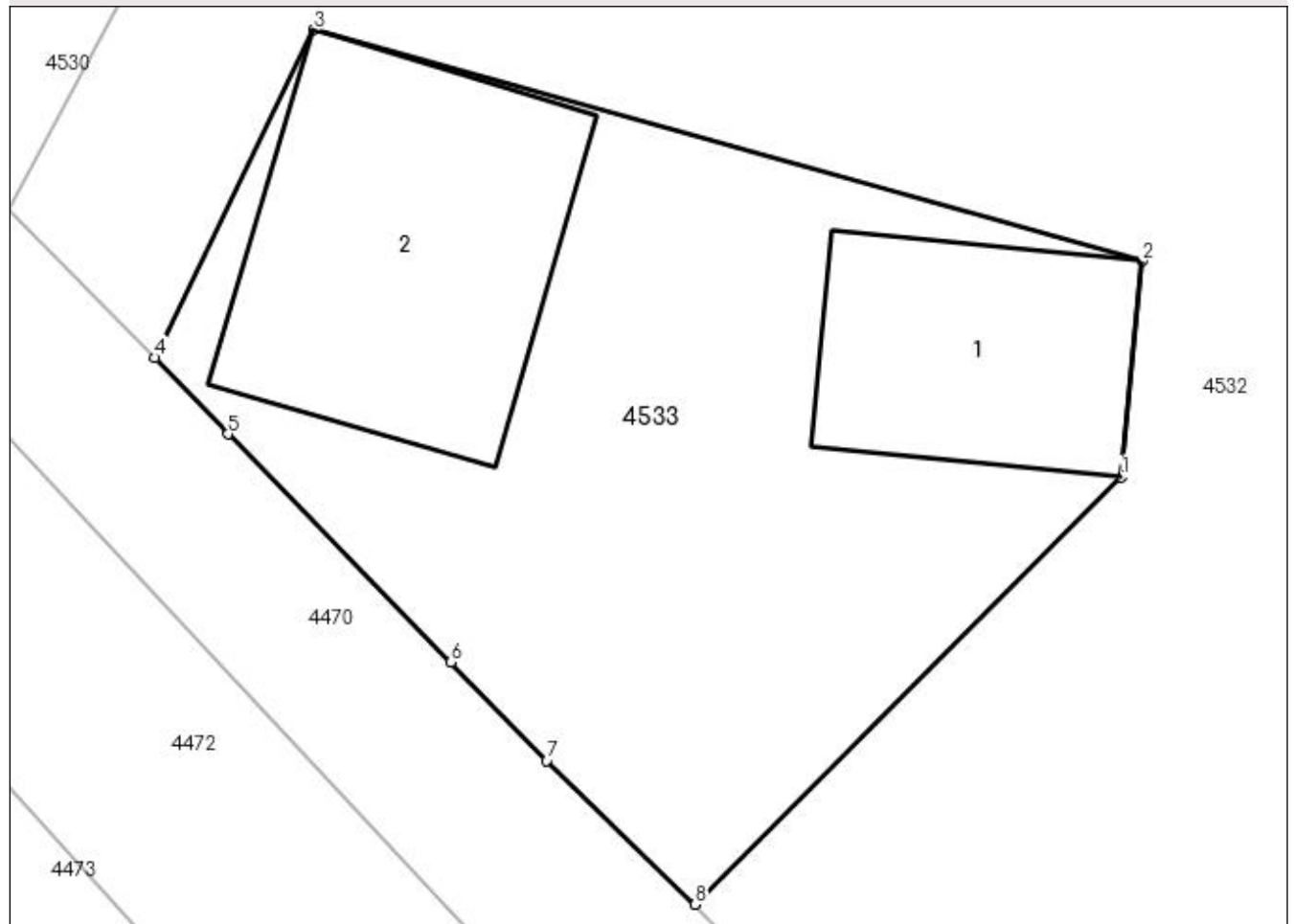
Anexa Nr. 1 La Partea I

Teren

Nr cadastral	Suprafața (mp)*	Observații / Referințe
34482	456	Provenit din CF 34482, nr. cad. 34482

* Suprafața este determinată în planul de proiecție Stereo 70.

DETALII LINIARE IMOBIL



Date referitoare la teren

Crt	Categorie folosință	Intra vilan	Suprafața (mp)	Tarla	Parcelă	Nr. topo	Observații / Referințe
1	curți constructii	DA	456	-	-	-	

Date referitoare la construcții

Crt	Număr	Destinație construcție	Supraf. (mp)	Situație juridică	Observații / Referințe
A1.1		construcții de locuințe	63	Cu acte	Nr. niveluri:1; S. construita la sol:63 mp; S. construita desfasurata:63 mp; Casă de locuit, P, edificata in 1964, din lemn
A1.2		construcții anexa	101	Cu acte	Nr. niveluri:1; S. construita la sol:101 mp; S. construita desfasurata:101 mp; Anexă, P, din lemn, edificata in 1964

Lungime Segmente

1) Valorile lungimilor segmentelor sunt obținute din proiecție în plan.

Punct început	X / Y	Punct sfârșit	X / Y	Lungime segment (** (m)
1	527.720,488 665.454,066	2	527.721,122 665.460,628	6.593
2	527.721,122 665.460,628	3	527.695,931 665.467,654	26.152

Punct început	X / Y	Punct sfârșit	X / Y	Lungime segment (** (m)
3	527.695,931 665.467,654	4	527.691,109 665.457,693	11.067
4	527.691,109 665.457,693	5	527.693,338 665.455,371	3.219
5	527.693,338 665.455,371	6	527.700,109 665.448,445	9.686
6	527.700,109 665.448,445	7	527.703,021 665.445,457	4.172
7	527.703,021 665.445,457	8	527.707,534 665.441,086	6.283
8	527.707,534 665.441,086	1	527.720,488 665.454,066	18.338

** Lungimile segmentelor sunt determinate în planul de proiecție Stereo 70 și sunt rotunjite la 1 milimetru.

*** Distanța dintre puncte este formată din segmente cumulate ce sunt mai mici decât valoarea 1 milimetru.

**DATE DESPRE IMOBILUL NR. 4534**

Oficiul de Cadastru și Publicitate Imobiliară SUCEAVA
 Biroul de Cadastru și Publicitate Imobiliară Campulung Moldovenesc

A. Partea I. Descrierea imobilului

TEREN Intravilan

Adresa: Loc. Valea Putnei, Str Pârâul Hăului, Nr. 21, Jud. Suceava

Nr. Crt	Nr cadastral Nr. topografic	Suprafața* (mp)	Observații / Referințe
A1	32224	568	Sector cadastral:89 Teren imprejmuit; Provenit din CF 32224, nr. cad. 32224

Construcții

Crt	Nr cadastral Nr. topografic	Adresa	Observații / Referințe
A1.1		Loc. Valea Putnei, Str Pârâul Hăului, Nr. 21, Jud. Suceava	Nr. niveluri:3; S. construita la sol:52 mp; S. construita desfasurata:156 mp; Casă de locuit, P+E+M
A1.2		Loc. Valea Putnei, Str Pârâul Hăului, Nr. 21, Jud. Suceava	Nr. niveluri:1; S. construita la sol:6 mp; S. construita desfasurata:6 mp; Anexă, P

B. Partea II. Proprietari și acte

Inscrieri privitoare la dreptul de proprietate și alte drepturi reale		Referințe
13997 / 03/09/2014		
Act Notarial nr. 3608, din 29/08/2014 emis de MARE IRINA;		
B1	Intabulare, drept de PROPRIETATE, dobandit prin Conventie, cota actuala 1/1 1) CAMPIANU CONSTANTA 2) CÂMPIANU MIRCEA-CRISTIAN	A1, A1.1
4534 / 18/12/2022		
Act Administrativ nr. Adeverință nr. 1700, din 02/11/2022 emis de Primăria Comunei Pojorâta;		
B3	Intabulare, drept de PROPRIETATE, dobandit prin Lege, cota actuala 1/1 1) CAMPIANU CONSTANTA 2) CÂMPIANU MIRCEA-CRISTIAN	A1.2

C. Partea III. SARCINI .

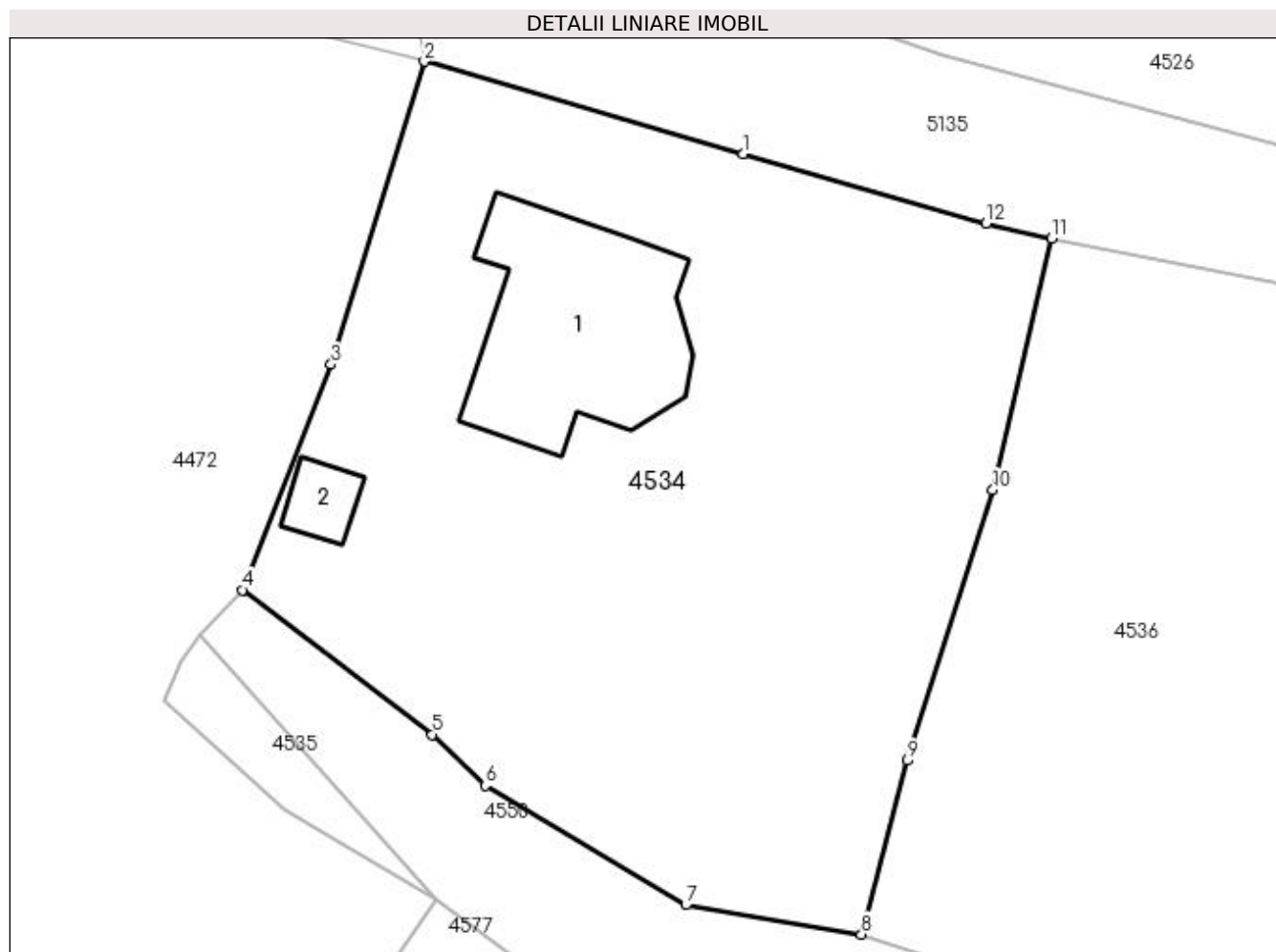
Inscrieri privind dezmembramintele dreptului de proprietate, drepturi reale de garanție și sarcini	Referințe
NU SUNT	

Anexa Nr. 1 La Partea I

Teren

Nr cadastral	Suprafața (mp)*	Observații / Referințe
32224	568	Provenit din CF 32224, nr. cad. 32224

* Suprafața este determinată în planul de proiecție Stereo 70.



Date referitoare la teren

Crt	Categorie folosință	Intra vilan	Suprafața (mp)	Tarla	Parcelă	Nr. topo	Observații / Referințe
1	curți constructii	DA	568	-	-	-	

Date referitoare la construcții

Crt	Număr	Destinație construcție	Supraf. (mp)	Situație juridică	Observații / Referințe
A1.1		construcții de locuințe	52	Cu acte	Nr. niveluri:3; S. construita la sol:52 mp; S. construita desfasurata:156 mp; Casă de locuit, P+E+M
A1.2		construcții anexa	6	Cu acte	Nr. niveluri:1; S. construita la sol:6 mp; S. construita desfasurata:6 mp; Anexă, P

Lungime Segmente

1) Valorile lungimilor segmentelor sunt obținute din proiecție în plan.

Punct început	X / Y	Punct sfârșit	X / Y	Lungime segment (** (m)
1	527.782,565 665.400,94	2	527.771,285 665.404,209	11.744
2	527.771,285 665.404,209	3	527.767,979 665.393,491	11.216

Punct început	X / Y	Punct sfârșit	X / Y	Lungime segment (** (m)
3	527.767,979 665.393,491	4	527.764,839 665.385,513	8.574
4	527.764,839 665.385,513	5	527.771,564 665.380,402	8.447
5	527.771,564 665.380,402	6	527.773,442 665.378,595	2.606
6	527.773,442 665.378,595	7	527.780,535 665.374,37	8.256
7	527.780,535 665.374,37	8	527.786,748 665.373,327	6.3
8	527.786,748 665.373,327	9	527.788,386 665.379,478	6.365
9	527.788,386 665.379,478	10	527.791,403 665.389,053	10.039
10	527.791,403 665.389,053	11	527.793,492 665.397,957	9.146
11	527.793,492 665.397,957	12	527.791,166 665.398,477	2.383
12	527.791,166 665.398,477	1	527.782,565 665.400,94	8.947

** Lungimile segmentelor sunt determinate în planul de proiecție Stereo 70 și sunt rotunjite la 1 milimetru.

*** Distanța dintre puncte este formată din segmente cumulate ce sunt mai mici decât valoarea 1 milimetru.

**DATE DESPRE IMOBILUL NR. 4535**

Oficiul de Cadastru și Publicitate Imobiliară SUCEAVA
Biroul de Cadastru și Publicitate Imobiliară Campulung Moldovenesc

A. Partea I. Descrierea imobilului

TEREN Intravilan

Adresa: Loc. Valea Putnei, Jud. Suceava, Loc numit Paraul Haului

Nr. Crt	Nr cadastral Nr. topografic	Suprafața* (mp)	Observații / Referințe
A1		19	Sector cadastral:89 Teren neimprejmit;

B. Partea II. Proprietari și acte

Inscrieri privitoare la dreptul de proprietate și alte drepturi reale		Referințe
4535 / 18/12/2022		
Act Normativ nr. Lege nr. 7, din 13/03/1996 emis de Parlamentul României;		
B1	Intabulare, drept de PROPRIETATE, dobândit prin Lege, cota actuala 1/1 1) NEIDENTIFICAT NEIDENTIFICAT	A1
Act Administrativ nr. Adeverință nr. 1353, din 24/10/2022 emis de Primăria Comunei Pojorâta;		
B2	Se notează posesia faptică în favoarea lui 1) CÂMPIANU MIRCEA-CRISTIAN	A1

C. Partea III. SARCINI .

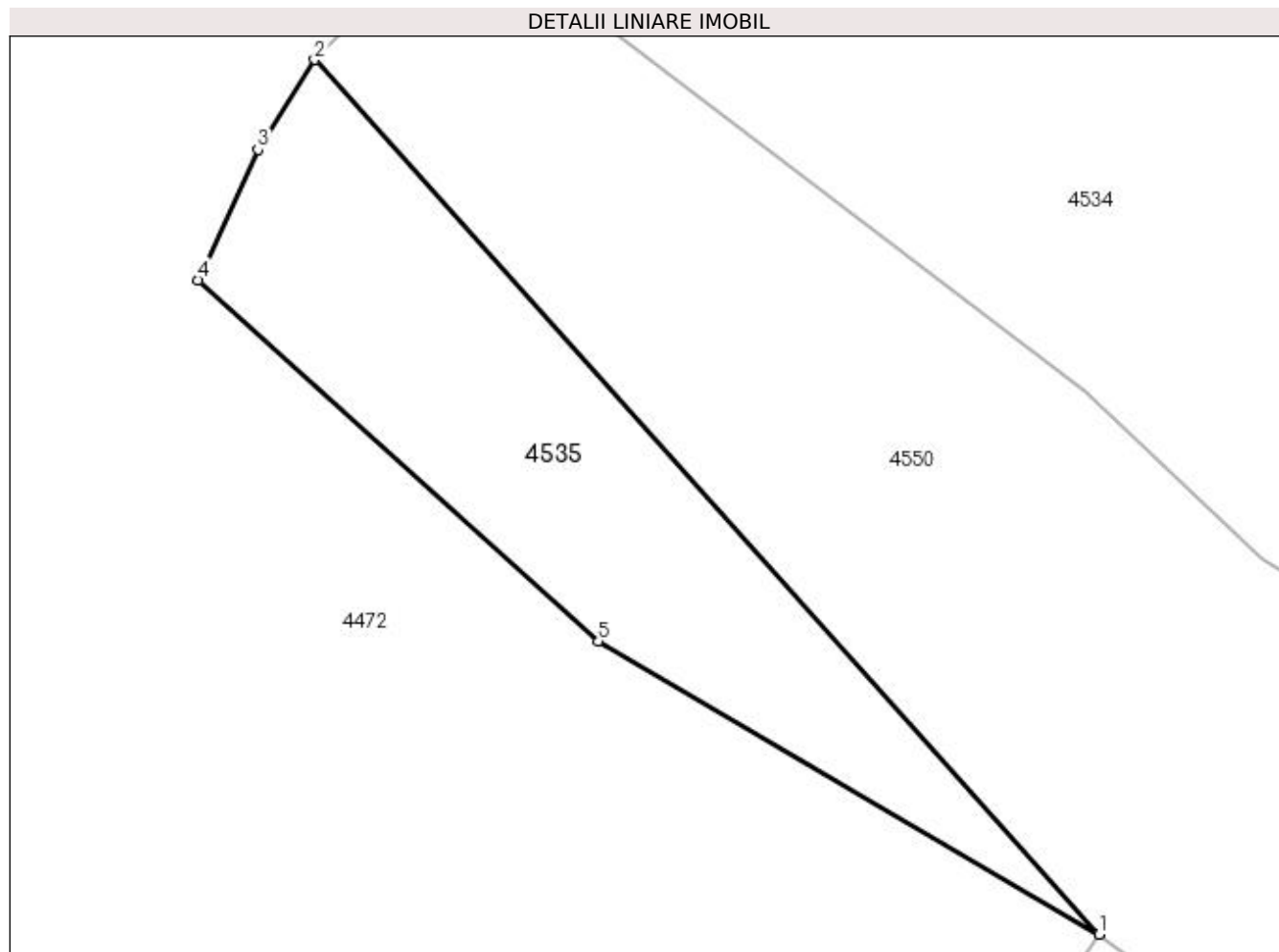
Inscrieri privind dezmembramintele dreptului de proprietate, drepturi reale de garanție și sarcini	Referințe
NU SUNT	

Anexa Nr. 1 La Partea I

Teren

Nr cadastral	Suprafața (mp)*	Observații / Referințe
	19	

* Suprafața este determinată în planul de proiecție Stereo 70.



Date referitoare la teren

Crt	Categorie folosință	Intra vilan	Suprafața (mp)	Tarla	Parcelă	Nr. topo	Observații / Referințe
1	faneata	DA	19	-	-	-	

Lungime Segmente

1) Valorile lungimilor segmentelor sunt obținute din proiecție în plan.

Punct început	X / Y	Punct sfârșit	X / Y	Lungime segment (** (m)
1	527.771,699 665.374,588	2	527.763,306 665.383,946	12.57
2	527.763,306 665.383,946	3	527.762,701 665.382,982	1.138
3	527.762,701 665.382,982	4	527.762,062 665.381,588	1.533
4	527.762,062 665.381,588	5	527.766,344 665.377,722	5.769
5	527.766,344 665.377,722	1	527.771,699 665.374,588	6.205

**** Lungimile segmentelor sunt determinate în planul de proiecție Stereo 70 și sunt rotunjite la 1 milimetru.**

***** Distanța dintre puncte este formată din segmente cumulate ce sunt mai mici decât valoarea 1 milimetru.**

**DATE DESPRE IMOBILUL NR. 4536**

Oficiul de Cadastru și Publicitate Imobiliară SUCEAVA
Biroul de Cadastru și Publicitate Imobiliară Campulung Moldovenesc

A. Partea I. Descrierea imobilului

TEREN Intravilan

Adresa: Loc. Valea Putnei, Jud. Suceava, Loc numit Paraul Haului

Nr. Crt	Nr cadastral Nr. topografic	Suprafața* (mp)	Observații / Referințe
A1	31616	507	Sector cadastral:89 Teren neimprejmuit; Provenit din CF 31616, nr. top. 3284/16

B. Partea II. Proprietari și acte

Inscrieri privitoare la dreptul de proprietate și alte drepturi reale	Referințe
13392 / 14/11/2012	
Act Notarial nr. 1632, din 13/11/2012 emis de SCRABA LUMINITA ANA MARIA;	
B1	A1
Intabulare, drept de PROPRIETATEcu titlu de donatie, dobandit prin Conventie, cota actuala 430/507 1) SAMUILĂ VICTOR	
4536 / 18/12/2022	
Act Normativ nr. Lege nr. 7, din 13/03/1996 emis de Parlamentul României;	
B2	A1
Intabulare, drept de PROPRIETATE, dobandit prin Lege, cota actuala 77/507 1) NEIDENTIFICAT NEIDENTIFICAT	
Act Administrativ nr. Adeverință nr. 1354, din 24/10/2022 emis de Primăria Comunei Pojorâta;	
B3	A1
Se notează posesia faptică în favoarea lui 1) SAMUILĂ VICTOR	

C. Partea III. SARCINI .

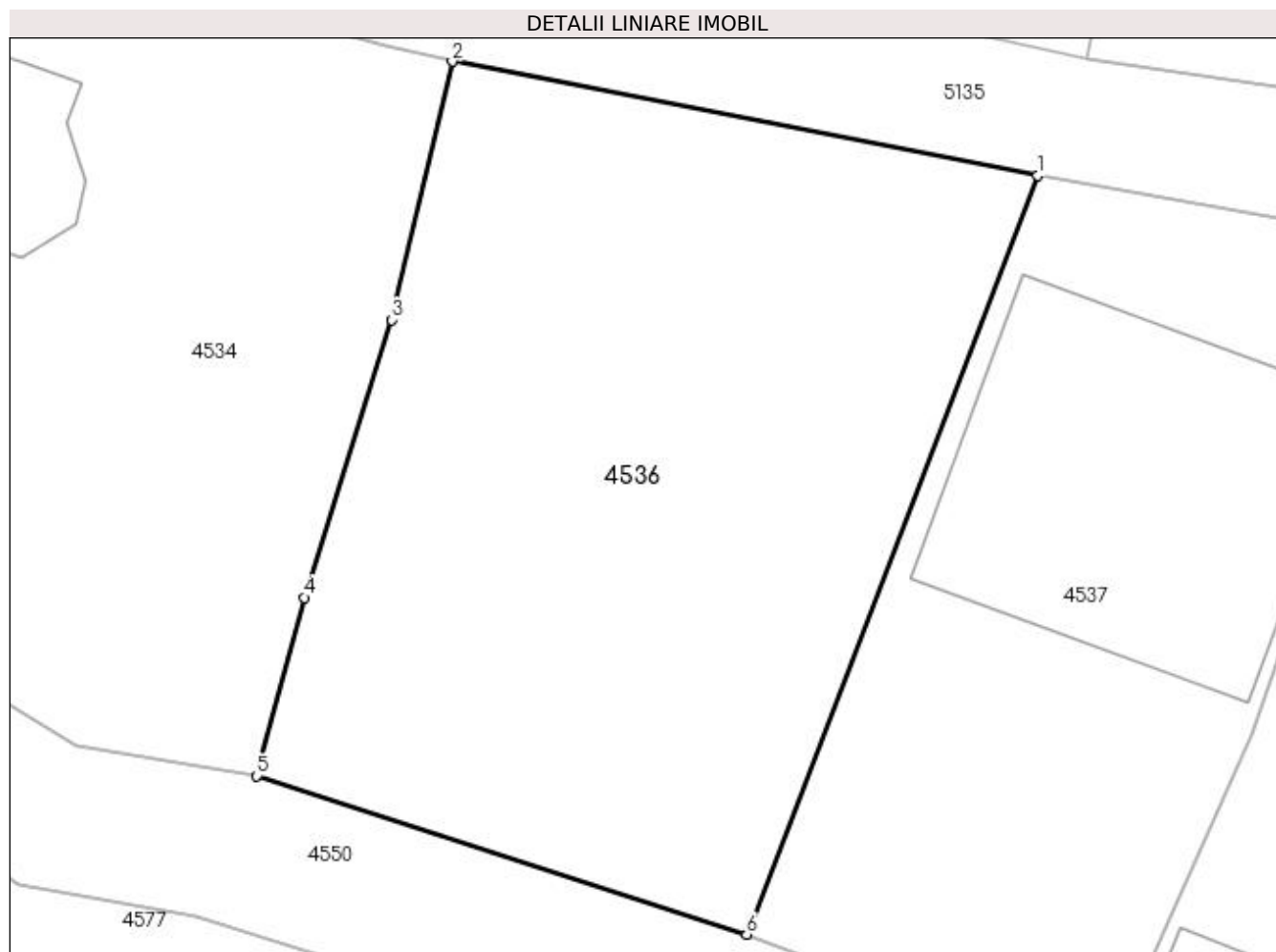
Inscrieri privind dezmembramintele dreptului de proprietate, drepturi reale de garanție și sarcini	Referințe
NU SUNT	

Anexa Nr. 1 La Partea I

Teren

Nr cadastral	Suprafața (mp)*	Observații / Referințe
31616	507	Provenit din CF 31616, nr. top. 3284/16

* Suprafața este determinată în planul de proiecție Stereo 70.



Date referitoare la teren

Crt	Categorie folosință	Intra vilan	Suprafața (mp)	Tarla	Parcelă	Nr. topo	Observații / Referințe
1	faneata	DA	507	-	-	-	

Lungime Segmente

1) Valorile lungimilor segmentelor sunt obținute din proiecție în plan.

Punct început	X / Y	Punct sfârșit	X / Y	Lungime segment (** (m)
1	527.813,683 665.394,018	2	527.793,492 665.397,957	20.572
2	527.793,492 665.397,957	3	527.791,403 665.389,053	9.146
3	527.791,403 665.389,053	4	527.788,386 665.379,478	10.039
4	527.788,386 665.379,478	5	527.786,748 665.373,327	6.365
5	527.786,748 665.373,327	6	527.803,646 665.367,866	17.759

Punct început	X / Y	Punct sfârșit	X / Y	Lungime segment (** (m)
6	527.803,646 665.367,866	1	527.813,683 665.394,018	28.012

** Lungimile segmentelor sunt determinate în planul de proiecție Stereo 70 și sunt rotunjite la 1 milimetru.

*** Distanța dintre puncte este formată din segmente cumulate ce sunt mai mici decât valoarea 1 milimetru.

**DATE DESPRE IMOBILUL NR. 4537**

Oficiul de Cadastru și Publicitate Imobiliară SUCEAVA
Biroul de Cadastru și Publicitate Imobiliară Câmpulung Moldovenesc

A. Partea I. Descrierea imobilului

TEREN Intravilan

Adresa: Loc. Valea Putnei, Jud. Suceava, Loc numit Paraul Haului

Nr. Crt	Nr cadastral Nr. topografic	Suprafața* (mp)	Observații / Referințe
A1	30458	394	Sector cadastral:89 Teren neimprejmuț; Provenit din CF 30458, nr. top. 3284

Construcții

Crt	Nr cadastral Nr. topografic	Adresa	Observații / Referințe
A1.1		Loc. Valea Putnei, Jud. Suceava, Loc numit Paraul Haului	Nr. niveluri:3; S. construita la sol:139 mp; S. construita desfasurata:417 mp; Casă de locuit, P+E+M

B. Partea II. Proprietari și acte

Inscrieri privitoare la dreptul de proprietate și alte drepturi reale		Referințe
118 / 24/01/2001		
Act Notarial nr. Sentință Civilă nr. 570, din 27/04/2000 emis de Judecătoria Câmpulung Moldovenesc;		
B1	Intabulare, drept de PROPRIETATE, dobandit prin Hotarare Judecatoreasca, cota actuala 1/1 1) SAMUILA LEONTE, LIPSĂ CNP	A1
Hotarare Judecatoreasca nr. Sentință Civilă nr. 570, din 01/01/2020 emis de Judecătoria Câmpulung Moldovenesc;		
B2	Intabulare, drept de PROPRIETATE ca bun comun, dobandit prin Hotarare Judecatoreasca, cota actuala 1/1 1) SAMUILA LEONTE, LIPSĂ CNP 2) SAMUILA SILVIA, LIPSĂ CNP	A1.1

C. Partea III. SARCINI

Inscrieri privind dezmembramintele dreptului de proprietate, drepturi reale de garanție și sarcini		Referințe
2418 / 14/06/2007		
Act Administrativ nr. Contract de ipotecă nr. 340, din 13/06/2007 emis de -;		
C1	Intabulare, drept de IPOTECA, Valoare:202592.85 RON 1) ALPHA BANK ROMANIA SA BUCURESTI - SUCURSALA SUCEAVA, CIF:999999999999, LIPSĂ CUI	A1, A1.1
C2	notare interdictie de instrainare, alipire, dezmembrare, inchiriere si grevare a imobilului 1) ALPHA BANK ROMANIA SA BUCURESTI - SUCURSALA SUCEAVA, CIF:999999999999, LIPSĂ CUI	A1, A1.1
6483 / 06/12/2007		
Act Administrativ nr. Contract de ipotecă nr. 891, din 05/12/2007 emis de -;		
C3	Intabulare, drept de IPOTECA, Valoare:232592.85 RON din care valoarea suplimentara este de 30.000 RON 1) ALPHA BANK ROMANIA SA, CIF:999999999999, LIPSĂ CUI	A1, A1.1
C4	notare interdictie de instrainare si grevare cu sarcini sau servituti 1) ALPHA BANK ROMANIA SA, CIF:999999999999, LIPSĂ CUI	A1, A1.1
7560 / 03/12/2009		
Hotarare Judecatoreasca nr. 3362/206, din 20/10/2009 emis de Judecătoria Câmpulung Moldovenesc;		
C5	se noteaza somatia de la Dosar Executare la Judecătoria Campulung Mold mnr. 3362/206/2009 si Dosar de Executare la Corpul Executorilor Bancari nr.129/2009 , emisa de Corpul Executorilor Bancari al Alpha Bank Romania SA pentru suma de 246.446,79 RON	A1, A1.1
11764 / 20/09/2013		
Somatie nr. 317 E, din 10/09/2013 emis de BIROU INDIVIDUAL EXECUTOR JUDECATORESC CIMPULUNGEA;		
C6	se noteaza somatia nr. 317 E din 11.09.2013 , emisa de Biroul Individual Executor Judecatoresc Cimpulungeanu M.G.Sarmis, pentru suma de 215476,50 lei in favoarea S.C." ALPHA BANK ROMANIA"S.A.	A1, A1.1

Anexa Nr. 1 La Partea I

Teren

Nr cadastral	Suprafața (mp)*	Observații / Referințe
30458	394	Provenit din CF 30458, nr. top. 3284

* Suprafața este determinată în planul de proiecție Stereo 70.



Date referitoare la teren

Crt	Categorie folosință	Intravilan	Suprafața (mp)	Tarla	Parcelă	Nr. topo	Observații / Referințe
1	curți construcții	DA	394	-	-	-	

Date referitoare la construcții

Crt	Număr	Destinație construcție	Supraf. (mp)	Situație juridică	Observații / Referințe
A1.1		construcții de locuințe	139	Cu acte	Nr. niveluri:3; S. construita la sol:139 mp; S. construita desfasurata:417 mp; Casă de locuit, P+E+M

Lungime Segmente

1) Valorile lungimilor segmentelor sunt obținute din proiecție în plan.

Punct început	X / Y	Punct sfârșit	X / Y	Lungime segment (** (m)
---------------	-------	---------------	-------	-------------------------

Punct început	X / Y	Punct sfârșit	X / Y	Lungime segment (** (m)
1	527.826,911 665.391,697	2	527.813,683 665.394,018	13.43
2	527.813,683 665.394,018	3	527.803,646 665.367,866	28.012
3	527.803,646 665.367,866	4	527.815,968 665.363,282	13.147
4	527.815,968 665.363,282	5	527.821,067 665.374,768	12.567
5	527.821,067 665.374,768	1	527.826,911 665.391,697	17.909

** Lungimile segmentelor sunt determinate în planul de proiecție Stereo 70 și sunt rotunjite la 1 milimetru.

*** Distanța dintre puncte este formată din segmente cumulate ce sunt mai mici decât valoarea 1 milimetru.

**DATE DESPRE IMOBILUL NR. 4538**

Oficiul de Cadastru și Publicitate Imobiliară SUCEAVA
Biroul de Cadastru și Publicitate Imobiliară Campulung Moldovenesc

A. Partea I. Descrierea imobilului

TEREN Intravilan

Adresa: Loc. Valea Putnei, Str Pârâul Hăului, Nr. 19, Jud. Suceava

Nr. Crt	Nr cadastral Nr. topografic	Suprafața* (mp)	Observații / Referințe
A1		1.116	Sector cadastral:89 Teren neimprejmut;

Construcții

Crt	Nr cadastral Nr. topografic	Adresa	Observații / Referințe
A1.1		Loc. Valea Putnei, Str Pârâul Hăului, Nr. 19, Jud. Suceava	Nr. niveluri:1; S. construita la sol:71 mp; S. construita desfasurata:71 mp; Anexă, P
A1.2		Loc. Valea Putnei, Str Pârâul Hăului, Nr. 19, Jud. Suceava	Nr. niveluri:1; S. construita la sol:18 mp; S. construita desfasurata:18 mp; Anexă, P

B. Partea II. Proprietari și acte

Inscrieri privitoare la dreptul de proprietate și alte drepturi reale		Referințe
4538 / 18/12/2022		
Act Normativ nr. Lege nr. 7, din 13/03/1996 emis de Parlamentul României;		
B1	Intabulare, drept de PROPRIETATE, dobândit prin Lege, cota actuala 1/1 1) NEIDENTIFICAT NEIDENTIFICAT	A1
Act Administrativ nr. Adeverință nr. 1355, din 24/10/2022 emis de Primăria Comunei Pojorâta;		
B2	Se notează posesia faptică în favoarea lui 1) SAMUILĂ VICTOR	A1
Act Administrativ nr. Adeverință nr. 1700, din 02/11/2022 emis de Primăria Comunei Pojorâta;		
B3	Intabulare, drept de PROPRIETATE, dobândit prin Lege, cota actuala 1/1 1) SAMUILĂ VICTOR	A1.1, A1.2

C. Partea III. SARCINI .

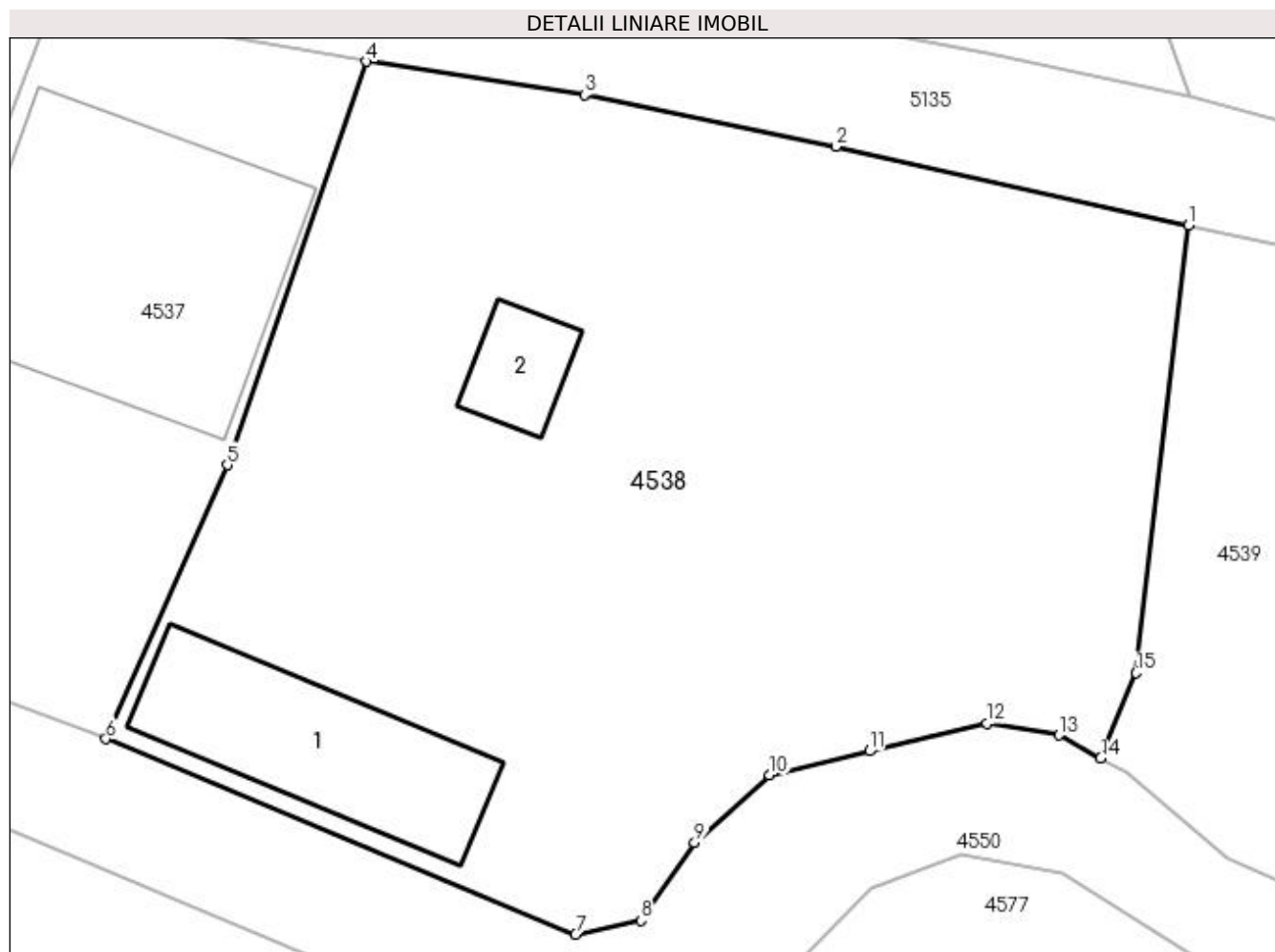
Inscrieri privind dezmembramintele dreptului de proprietate, drepturi reale de garanție și sarcini	Referințe
NU SUNT	

Anexa Nr. 1 La Partea I

Teren

Nr cadastral	Suprafața (mp)*	Observații / Referințe
	1.116	

* Suprafața este determinată în planul de proiecție Stereo 70.



Date referitoare la teren

Crt	Categorie folosință	Intra vilan	Suprafața (mp)	Tarla	Parcelă	Nr. topo	Observații / Referințe
1	curți constructii	DA	448	-	-	-	
2	faneata	DA	668	-	-	-	

Date referitoare la construcții

Crt	Număr	Destinație construcție	Supraf. (mp)	Situație juridică	Observații / Referințe
A1.1		construcții anexa	71	Cu acte	Nr. niveluri:1; S. construita la sol:71 mp; S. construita desfasurata:71 mp; Anexă, P
A1.2		construcții anexa	18	Cu acte	Nr. niveluri:1; S. construita la sol:18 mp; S. construita desfasurata:18 mp; Anexă, P

Lungime Segmente

1) Valorile lungimilor segmentelor sunt obținute din proiecție în plan.

Punct început	X / Y	Punct sfârșit	X / Y	Lungime segment (** (m)
1	527.861,399 665.384,83	2	527.846,605 665.388,129	15.157
2	527.846,605 665.388,129	3	527.836,059 665.390,289	10.765

Punct început	X / Y	Punct sfârșit	X / Y	Lungime segment (** (m)
3	527.836,059 665.390,289	4	527.826,911 665.391,697	9.256
4	527.826,911 665.391,697	5	527.821,067 665.374,768	17.909
5	527.821,067 665.374,768	6	527.815,968 665.363,282	12.567
6	527.815,968 665.363,282	7	527.835,683 665.355,082	21.352
7	527.835,683 665.355,082	8	527.838,423 665.355,652	2.799
8	527.838,423 665.355,652	9	527.840,679 665.358,94	3.988
9	527.840,679 665.358,94	10	527.843,833 665.361,763	4.233
10	527.843,833 665.361,763	11	527.848,015 665.362,772	4.302
11	527.848,015 665.362,772	12	527.852,932 665.363,942	5.054
12	527.852,932 665.363,942	13	527.855,976 665.363,441	3.085
13	527.855,976 665.363,441	14	527.857,728 665.362,467	2.005
14	527.857,728 665.362,467	15	527.859,213 665.366,048	3.877
15	527.859,213 665.366,048	1	527.861,399 665.384,83	18.909

** Lungimile segmentelor sunt determinate în planul de proiecție Stereo 70 și sunt rotunjite la 1 milimetru.

*** Distanța dintre puncte este formată din segmente cumulate ce sunt mai mici decât valoarea 1 milimetru.

**DATE DESPRE IMOBILUL NR. 4539**

Oficiul de Cadastru și Publicitate Imobiliară SUCEAVA
Biroul de Cadastru și Publicitate Imobiliară Campulung Moldovenesc

A. Partea I. Descrierea imobilului

TEREN Intravilan

Adresa: Loc. Valea Putnei, Jud. Suceava, Loc numit Paraul Haului

Nr. Crt	Nr cadastral Nr. topografic	Suprafața* (mp)	Observații / Referințe
A1	33241	Din acte: 732 Masurata: 722	Sector cadastral:89 Teren neimprejmuit; Provenit din CF 33241, nr. cad. 33241

B. Partea II. Proprietari și acte

Inscrieri privitoare la dreptul de proprietate și alte drepturi reale	Referințe
5621 / 26/04/2017	
Hotarare Judecatoreasca nr. incheiere, din 21/01/2011 emis de Judecătoria Câmpulung Moldovenesc (hotarare judecatoreasca nr 1669 din 03.12.2010, emis de Judecatoria Campulung Moldovenesc; hotarare judecatoreasca nr incheiere din 03.03.2017, emis de Judecatoria Campulung Moldovenesc);	
B1	Intabulare, drept de PROPRIETATE, dobandit prin Hotarare Judecatoreasca, cota actuala 1/1
1) FILIPESCU ONUT	

C. Partea III. SARCINI .

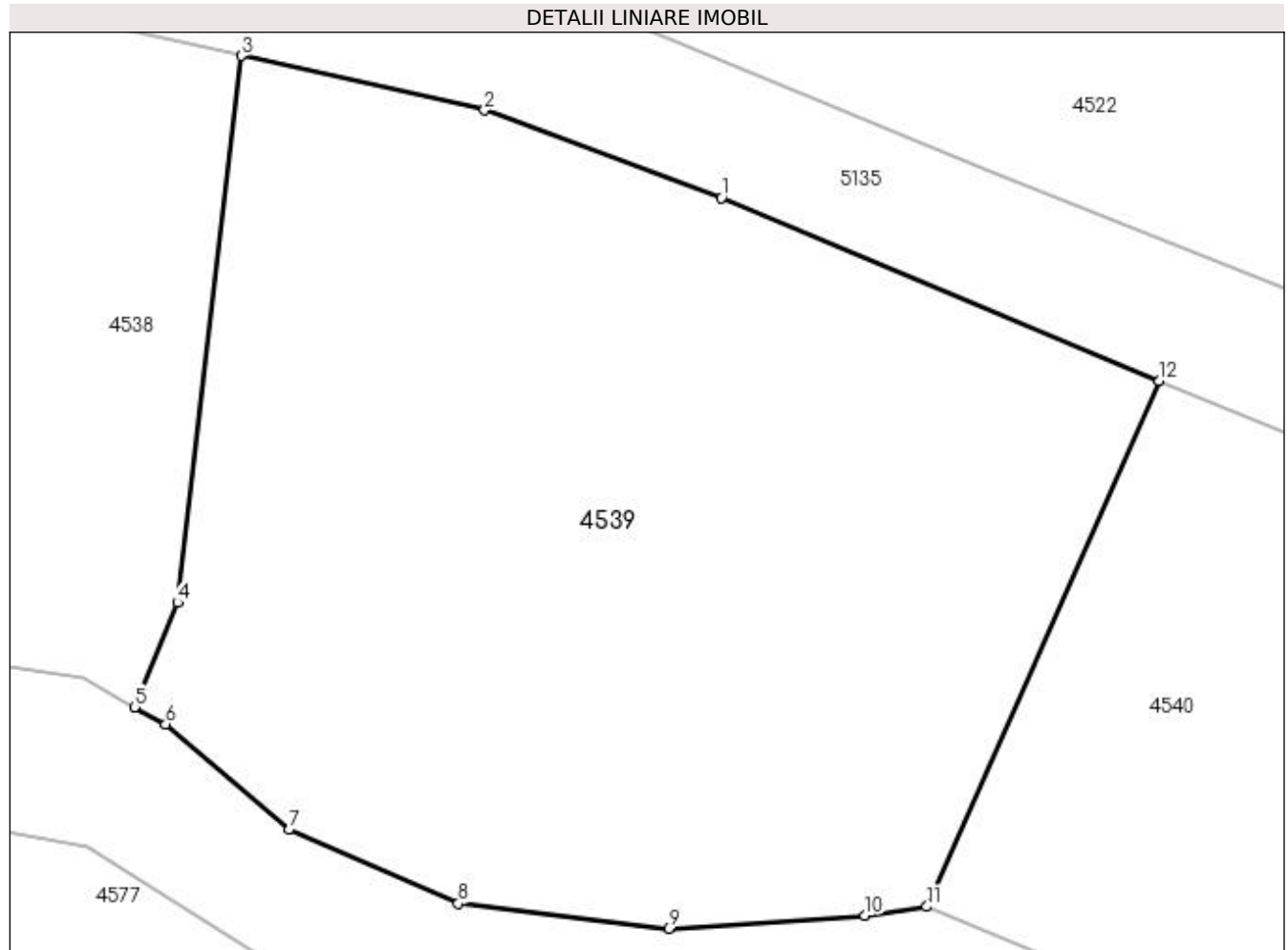
Inscrieri privind dezmembramintele dreptului de proprietate, drepturi reale de garanție și sarcini	Referințe
NU SUNT	

Anexa Nr. 1 La Partea I

Teren

Nr cadastral	Suprafața (mp)*	Observații / Referințe
33241	Din acte: 732 Masurata: 722	Provenit din CF 33241, nr. cad. 33241

* Suprafața este determinată în planul de proiecție Stereo 70.



Date referitoare la teren

Crt	Categorie folosință	Intra vilan	Suprafața (mp)	Tarla	Parcelă	Nr. topo	Observații / Referințe
1	faneata	DA	722	-	-	-	

Lungime Segmente

1) Valorile lungimilor segmentelor sunt obținute din proiecție în plan.

Punct început	X / Y	Punct sfârșit	X / Y	Lungime segment (** (m)
1	527.877,896 665.379,953	2	527.869,76 665.382,965	8.676
2	527.869,76 665.382,965	3	527.861,399 665.384,83	8.566
3	527.861,399 665.384,83	4	527.859,213 665.366,048	18.909
4	527.859,213 665.366,048	5	527.857,728 665.362,467	3.877
5	527.857,728 665.362,467	6	527.858,796 665.361,873	1.222

Punct început	X / Y	Punct sfârșit	X / Y	Lungime segment (** (m)
6	527.858,796 665.361,873	7	527.863,037 665.358,257	5.573
7	527.863,037 665.358,257	8	527.868,853 665.355,726	6.343
8	527.868,853 665.355,726	9	527.876,078 665.354,86	7.277
9	527.876,078 665.354,86	10	527.882,827 665.355,314	6.764
10	527.882,827 665.355,314	11	527.884,954 665.355,616	2.148
11	527.884,954 665.355,616	12	527.892,946 665.373,662	19.737
12	527.892,946 665.373,662	1	527.877,896 665.379,953	16.312

** Lungimile segmentelor sunt determinate în planul de proiecție Stereo 70 și sunt rotunjite la 1 milimetru.

*** Distanța dintre puncte este formată din segmente cumulate ce sunt mai mici decât valoarea 1 milimetru.

**DATE DESPRE IMOBILUL NR. 4540**

Oficiul de Cadastru și Publicitate Imobiliară SUCEAVA
Biroul de Cadastru și Publicitate Imobiliară Campulung Moldovenesc

A. Partea I. Descrierea imobilului

TEREN Intravilan

Adresa: Loc. Valea Putnei, Str Pârâul Hăului, Nr. 17, Jud. Suceava

Nr. Crt	Nr cadastral Nr. topografic	Suprafața* (mp)	Observații / Referințe
A1	30803	689	Sector cadastral:89 Teren neimprijmuit; CF 30803, 31476, parte din nr. top. 3284/5, 3284/4

Construcții

Crt	Nr cadastral Nr. topografic	Adresa	Observații / Referințe
A1.1		Loc. Valea Putnei, Str Pârâul Hăului, Nr. 17, Jud. Suceava	Nr. niveluri:1; S. construita la sol:69 mp; S. construita desfasurata:69 mp; Casă de locuit, P

B. Partea II. Proprietari și acte

Inscrieri privitoare la dreptul de proprietate și alte drepturi reale		Referințe
4540 / 18/12/2022		
Act Normativ nr. Lege nr. 7, din 13/03/1996 emis de Parlamentul României;		
B1	Intabulare, drept de PROPRIETATE, dobandit prin Lege, cota actuala 1/1 1) NEIDENTIFICAT NEIDENTIFICAT	A1
Act Administrativ nr. Adeverință nr. 1356, din 24/10/2022 emis de Primăria Comunei Pojorâta;		
B2	Se notează posesia faptică în favoarea lui 1) CHITEALĂ BOGDAN-GELU	A1
Act Administrativ nr. Adeverință nr. 1700, din 02/11/2022 emis de Primăria Comunei Pojorâta;		
B3	Intabulare, drept de PROPRIETATE, dobandit prin Lege, cota actuala 1/1 1) CHITEALĂ BOGDAN-GELU	A1.1

C. Partea III. SARCINI .

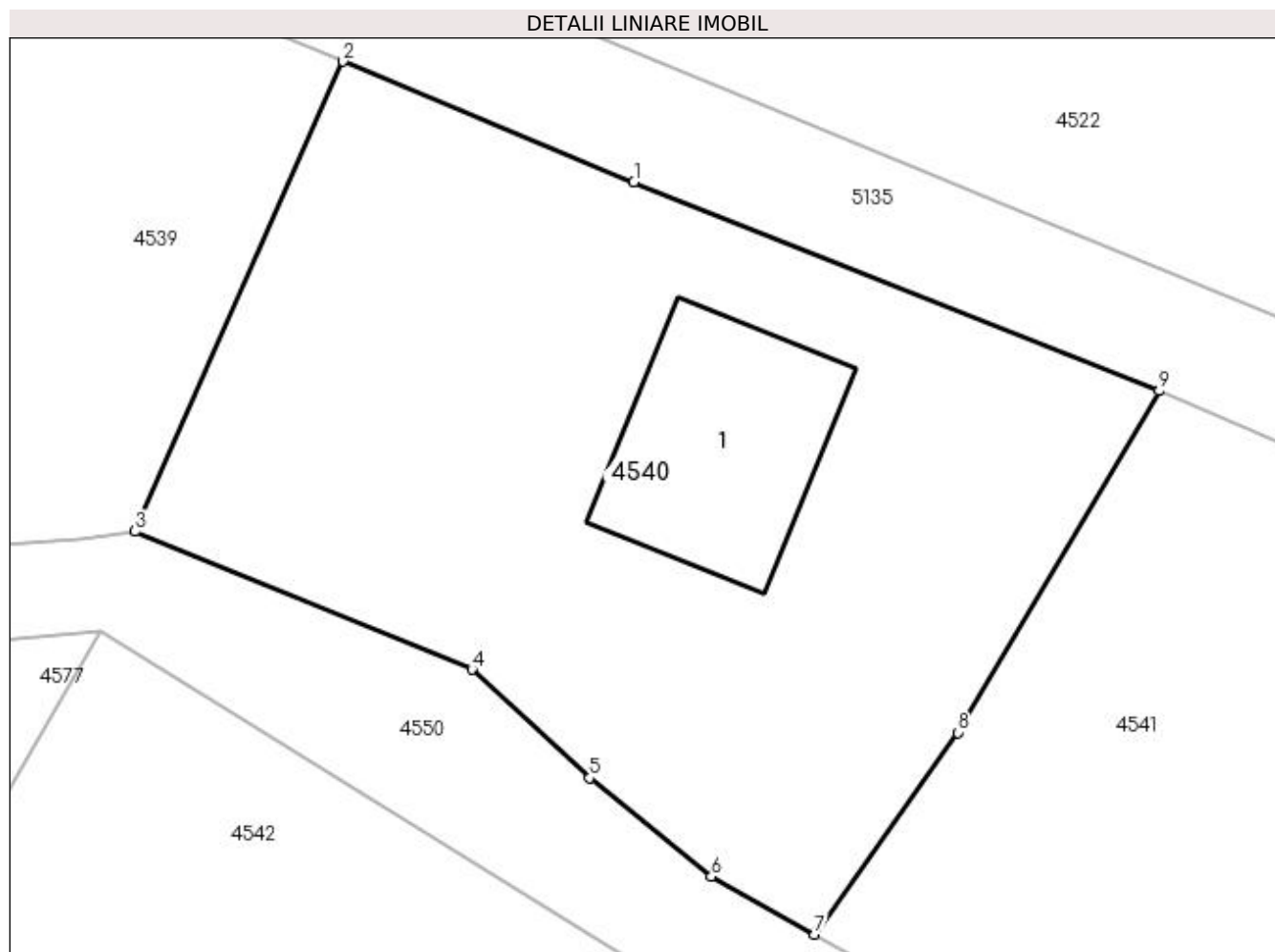
Inscrieri privind dezmembramintele dreptului de proprietate, drepturi reale de garanție și sarcini	Referințe
NU SUNT	

Anexa Nr. 1 La Partea I

Teren

Nr cadastral	Suprafața (mp)*	Observații / Referințe
30803	689	CF 30803, 31476, parte din nr. top. 3284/5, 3284/4

* Suprafața este determinată în planul de proiecție Stereo 70.



Date referitoare la teren

Crt	Categorie folosință	Intra vilan	Suprafața (mp)	Tarla	Parcelă	Nr. topo	Observații / Referințe
1	curți constructii	DA	173	-	-	-	
2	faneata	DA	516	-	-	-	

Date referitoare la construcții

Crt	Număr	Destinație construcție	Supraf. (mp)	Situație juridică	Observații / Referințe
A1.1		construcții de locuințe	69	Cu acte	Nr. niveluri:1; S. construita la sol:69 mp; S. construita desfasurata:69 mp; Casă de locuit, p

Lungime Segmente

1) Valorile lungimilor segmentelor sunt obținute din proiecție în plan.

Punct început	X / Y	Punct sfârșit	X / Y	Lungime segment (** (m)
1	527.904,12 665.369,038	2	527.892,946 665.373,662	12.093
2	527.892,946 665.373,662	3	527.884,954 665.355,616	19.737
3	527.884,954 665.355,616	4	527.897,894 665.350,311	13.985

Punct început	X / Y	Punct sfârșit	X / Y	Lungime segment (** (m)
4	527.897,894 665.350,311	5	527.902,422 665.346,148	6.151
5	527.902,422 665.346,148	6	527.907,101 665.342,356	6.023
6	527.907,101 665.342,356	7	527.911,07 665.340,138	4.547
7	527.911,07 665.340,138	8	527.916,58 665.347,885	9.507
8	527.916,58 665.347,885	9	527.924,3 665.361,015	15.231
9	527.924,3 665.361,015	1	527.904,12 665.369,038	21.716

** Lungimile segmentelor sunt determinate în planul de proiecție Stereo 70 și sunt rotunjite la 1 milimetru.

*** Distanța dintre puncte este formată din segmente cumulate ce sunt mai mici decât valoarea 1 milimetru.

**DATE DESPRE IMOBILUL NR. 4541**

Oficiul de Cadastru și Publicitate Imobiliară SUCEAVA
Biroul de Cadastru și Publicitate Imobiliară Campulung Moldovenesc

A. Partea I. Descrierea imobilului

TEREN Intravilan

Adresa: Loc. Valea Putnei, Str Pârâul Hăului, Nr. 15, Jud. Suceava

Nr. Crt	Nr cadastral Nr. topografic	Suprafața* (mp)	Observații / Referințe
A1	31493	1.694	Sector cadastral:89 Teren imprejmuit; Provenit din CF 31493, nr. cad. 31493, CF 31476, parte din nr. top. 3284/4

Construcții

Crt	Nr cadastral Nr. topografic	Adresa	Observații / Referințe
A1.1		Loc. Valea Putnei, Str Pârâul Hăului, Nr. 15, Jud. Suceava	Nr. niveluri:2; S. construita la sol:71 mp; S. construita desfasurata:142 mp; Casă de locuit, P+M, constructie din lemn, din 1965
A1.2		Loc. Valea Putnei, Str Pârâul Hăului, Nr. 15, Jud. Suceava	Nr. niveluri:1; S. construita la sol:25 mp; S. construita desfasurata:25 mp; Anexă, P, constructie din lemn, din 1965
A1.3		Loc. Valea Putnei, Str Pârâul Hăului, Nr. 15, Jud. Suceava	Nr. niveluri:1; S. construita la sol:16 mp; S. construita desfasurata:16 mp; Anexă, P, constructie din lemn, din 1965
A1.4		Loc. Valea Putnei, Str Pârâul Hăului, Nr. 15, Jud. Suceava	Nr. niveluri:1; S. construita la sol:72 mp; S. construita desfasurata:72 mp; Casă de locuit, P, constructie din lemn, din 1965
A1.5		Loc. Valea Putnei, Str Pârâul Hăului, Nr. 15, Jud. Suceava	Nr. niveluri:1; S. construita la sol:65 mp; S. construita desfasurata:65 mp; Anexă, P

B. Partea II. Proprietari și acte

Inscrieri privitoare la dreptul de proprietate și alte drepturi reale		Referințe
13803 / 05/11/2013		
Act Notarial nr. 1826, din 04/11/2013 emis de Scraba Luminita Ana Maria;		
B1	Intabulare, drept de PROPRIETATEca bun propriu , cu titlu de donatie, dobandit prin Conventie, cota actuala 1/2 1) BARDAN DANIELA-ANGELICA	A1, A1.1, A1.2, A1.3, A1.4
B2	Intabulare, drept de PROPRIETATEca bun propriu , cu titlu de donatie, dobandit prin Conventie, cota actuala 1/2 1) IACOB CRISTINA-LUMINITA	A1, A1.1, A1.2, A1.3, A1.4
4541 / 18/12/2022		
Act Administrativ nr. Adeverință nr. 1700, din 02/11/2022 emis de Primăria Comunei Pojorâta;		
B3	Intabulare, drept de PROPRIETATE, dobandit prin Lege, cota actuala 1/1 1) BARDAN DANIELA-ANGELICA 2) IACOB CRISTINA-LUMINITA	A1.5

C. Partea III. SARCINI .

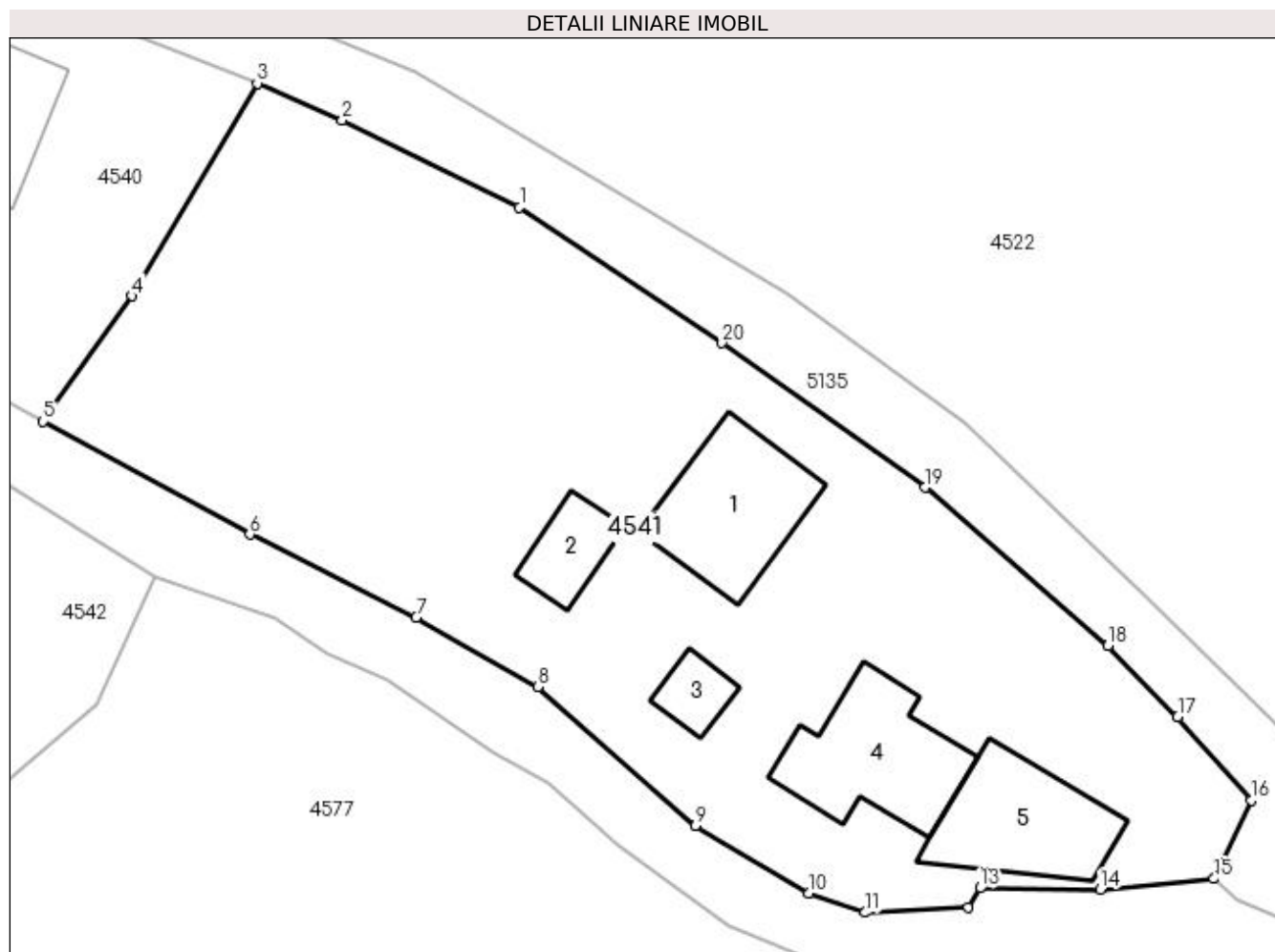
Inscrieri privind dezmembramintele dreptului de proprietate, drepturi reale de garanție și sarcini	Referințe
NU SUNT	

Anexa Nr. 1 La Partea I

Teren

Nr cadastral	Suprafața (mp)*	Observații / Referințe
31493	1.694	Provenit din CF 31493, nr. cad. 31493, CF 31476, parte din nr. top. 3284/4

* Suprafața este determinată în planul de proiecție Stereo 70.



Date referitoare la teren

Crt	Categorie folosință	Intra vilan	Suprafața (mp)	Tarla	Parcelă	Nr. topo	Observații / Referințe
1	curți construcții	DA	730	-	-	-	
2	faneata	DA	964	-	-	-	

Date referitoare la construcții

Crt	Număr	Destinație construcție	Supraf. (mp)	Situație juridică	Observații / Referințe
A1.1		construcții de locuințe	71	Cu acte	Nr. niveluri:2; S. construita la sol:71 mp; S. construita desfasurata:142 mp; Casă de locuit, P+M, construcție din lemn, din 1965
A1.2		construcții anexa	25	Cu acte	Nr. niveluri:1; S. construita la sol:25 mp; S. construita desfasurata:25 mp; Anexă, P, construcție din lemn, din 1965
A1.3		construcții anexa	16	Cu acte	Nr. niveluri:1; S. construita la sol:16 mp; S. construita desfasurata:16 mp; Anexă, P, construcție din lemn, din 1965
A1.4		construcții de locuințe	72	Cu acte	Nr. niveluri:1; S. construita la sol:72 mp; S. construita desfasurata:72 mp; Casă de locuit, P, construcție din lemn, din 1965
A1.5		construcții anexa	65	Cu acte	Nr. niveluri:1; S. construita la sol:65 mp; S. construita desfasurata:65 mp; Anexă, P

Lungime Segmente

1) Valorile lungimilor segmentelor sunt obținute din proiecție în plan.

Punct început	X / Y	Punct sfârșit	X / Y	Lungime segment (** (m)
1	527.940,494 665.353,363	2	527.929,543 665.358,749	12.204
2	527.929,543 665.358,749	3	527.924,3 665.361,015	5.712
3	527.924,3 665.361,015	4	527.916,58 665.347,885	15.231
4	527.916,58 665.347,885	5	527.911,07 665.340,138	9.507
5	527.911,07 665.340,138	6	527.923,836 665.333,171	14.543
6	527.923,836 665.333,171	7	527.934,122 665.328,048	11.491
7	527.934,122 665.328,048	8	527.941,616 665.323,746	8.641
8	527.941,616 665.323,746	9	527.951,359 665.315,167	12.982
9	527.951,359 665.315,167	10	527.958,365 665.311,007	8.148
10	527.958,365 665.311,007	11	527.961,848 665.309,814	3.682
11	527.961,848 665.309,814	12	527.968,233 665.310,136	6.393
12	527.968,233 665.310,136	13	527.968,942 665.311,329	1.388
13	527.968,942 665.311,329	14	527.976,395 665.311,233	7.454
14	527.976,395 665.311,233	15	527.983,401 665.311,907	7.038
15	527.983,401 665.311,907	16	527.985,689 665.316,755	5.361
16	527.985,689 665.316,755	17	527.981,159 665.321,888	6.846
17	527.981,159 665.321,888	18	527.976,838 665.326,282	6.163
18	527.976,838 665.326,282	19	527.965,558 665.336,059	14.927
19	527.965,558 665.336,059	20	527.953,007 665.344,975	15.396
20	527.953,007 665.344,975	1	527.940,494 665.353,363	15.064

** Lungimile segmentelor sunt determinate în planul de proiecție Stereo 70 și sunt rotunjite la 1 milimetru.

*** Distanța dintre puncte este formată din segmente cumulate ce sunt mai mici decât valoarea 1 milimetru.

**DATE DESPRE IMOBILUL NR. 4542**

Oficiul de Cadastru și Publicitate Imobiliară SUCEAVA
Biroul de Cadastru și Publicitate Imobiliară Campulung Moldovenesc

A. Partea I. Descrierea imobilului

TEREN Intravilan

Adresa: Loc. Valea Putnei, Jud. Suceava, Loc numit Paraul Haului

Nr. Crt	Nr cadastral Nr. topografic	Suprafața* (mp)	Observații / Referințe
A1	30803	778	Sector cadastral:89 Teren neimprejmuit; CF 30803, parte din nr. top. 3284/5

B. Partea II. Proprietari și acte

Inscrieri privitoare la dreptul de proprietate și alte drepturi reale	Referințe
4542 / 18/12/2022	
Act Normativ nr. Lege nr. 7, din 13/03/1996 emis de Parlamentul României;	
B1	A1
Intabulare, drept de PROPRIETATE, dobândit prin Lege, cota actuala 1/1 1) NEIDENTIFICAT NEIDENTIFICAT	
Act Administrativ nr. Adeverință nr. 1357, din 24/10/2022 emis de Primăria Comunei Pojorâta;	
B2	A1
Se notează posesia faptică în favoarea lui 1) CHITEALĂ BOGDAN-GELU	

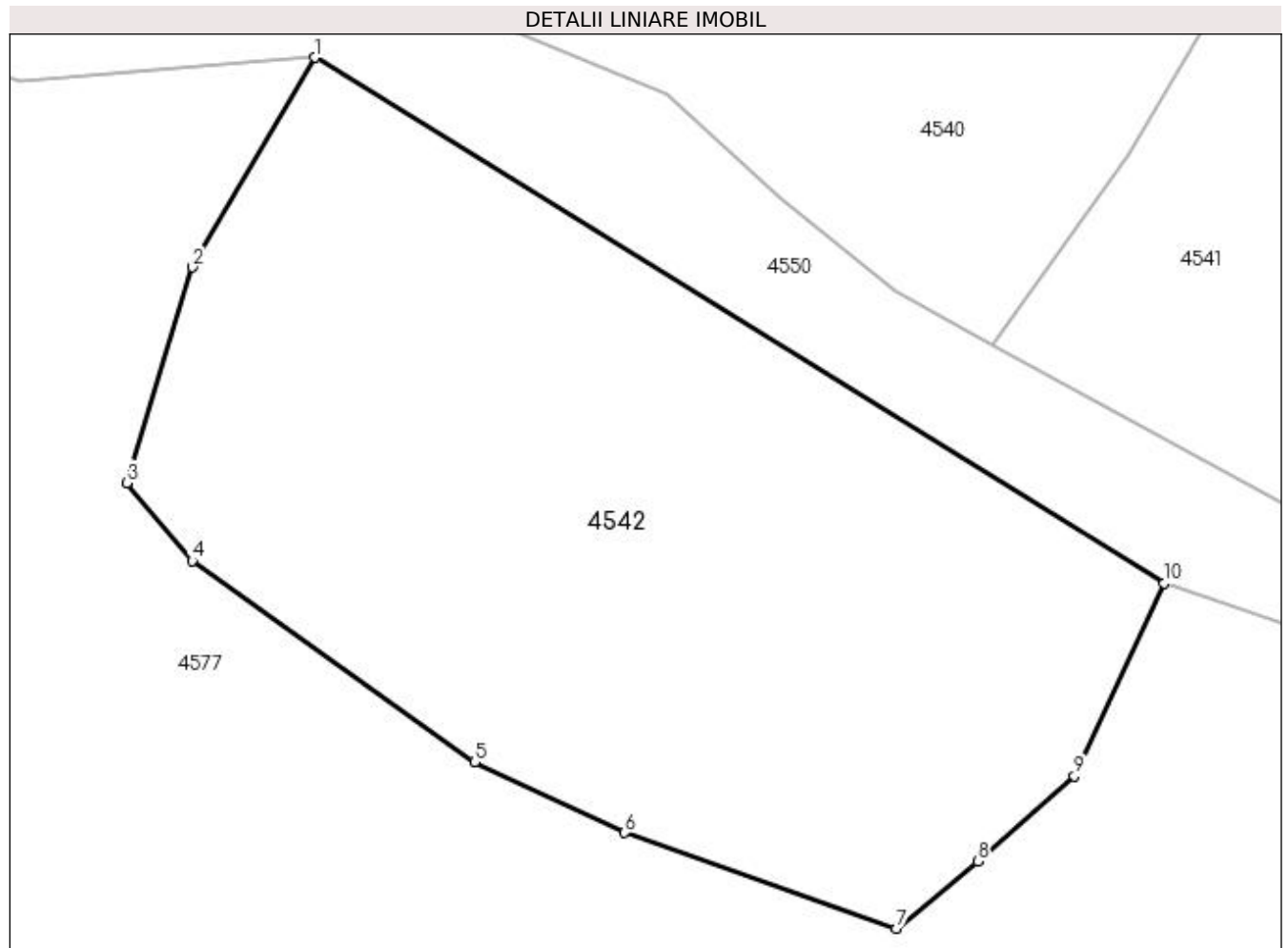
C. Partea III. SARCINI .

Inscrieri privind dezmembramintele dreptului de proprietate, drepturi reale de garanție și sarcini	Referințe
NU SUNT	

Anexa Nr. 1 La Partea I**Teren**

Nr cadastral	Suprafața (mp)*	Observații / Referințe
30803	778	CF 30803, parte din nr. top. 3284/5

* Suprafața este determinată în planul de proiecție Stereo 70.

**Date referitoare la teren**

Crt	Categorie folosință	Intra vilan	Suprafața (mp)	Tarla	Parcelă	Nr. topo	Observații / Referințe
1	faneata	DA	778	-	-	-	

Lungime Segmente

1) Valorile lungimilor segmentelor sunt obținute din proiecție în plan.

Punct început	X / Y	Punct sfârșit	X / Y	Lungime segment (** (m)
1	527.883,652 665.351,76	2	527.878,697 665.343,291	9.812
2	527.878,697 665.343,291	3	527.876,03 665.334,567	9.123
3	527.876,03 665.334,567	4	527.878,684 665.331,431	4.108
4	527.878,684 665.331,431	5	527.890,1 665.323,29	14.021
5	527.890,1 665.323,29	6	527.896,167 665.320,435	6.705

Punct început	X / Y	Punct sfârșit	X / Y	Lungime segment (** (m)
6	527.896,167 665.320,435	7	527.907,161 665.316,57	11.654
7	527.907,161 665.316,57	8	527.910,443 665.319,28	4.256
8	527.910,443 665.319,28	9	527.914,354 665.322,72	5.209
9	527.914,354 665.322,72	10	527.917,995 665.330,527	8.614
10	527.917,995 665.330,527	1	527.883,652 665.351,76	40.377

** Lungimile segmentelor sunt determinate în planul de proiecție Stereo 70 și sunt rotunjite la 1 milimetru.

*** Distanța dintre puncte este formată din segmente cumulate ce sunt mai mici decât valoarea 1 milimetru.

**DATE DESPRE IMOBILUL NR. 4543**

Oficiul de Cadastru și Publicitate Imobiliară SUCEAVA
Biroul de Cadastru și Publicitate Imobiliară Campulung Moldovenesc

A. Partea I. Descrierea imobilului

TEREN Intravilan

Adresa: Loc. Valea Putnei, Str Pârâul Hăului, Jud. Suceava

Nr. Crt	Nr cadastral Nr. topografic	Suprafața* (mp)	Observații / Referințe
A1	35001	674	Sector cadastral:89 Teren neimprejmuit; Provenit din CF 35001, nr. cad. 35001

B. Partea II. Proprietari și acte

Inscrieri privitoare la dreptul de proprietate și alte drepturi reale	Referințe
4543 / 18/12/2022	
Act Normativ nr. Legea nr. 7, din 13/03/1996 emis de Parlamentul României;	
B1	A1
Intabulare, drept de PROPRIETATE, dobandit prin Lege, cota actuala 1/1	
1) NEIDENTIFICAT NEIDENTIFICAT	
7133 / 26/04/2022	
Act Notarial nr. Aut.595, din 21/04/2022 emis de Catargiu TUDOR-MARIAN;	
B2	A1
Se notează posesia faptică, ca bun comun, în favoarea lui	
1) HRISCU DUMITRU-IONEL	
2) HRISCU MARIETA DANA	

C. Partea III. SARCINI

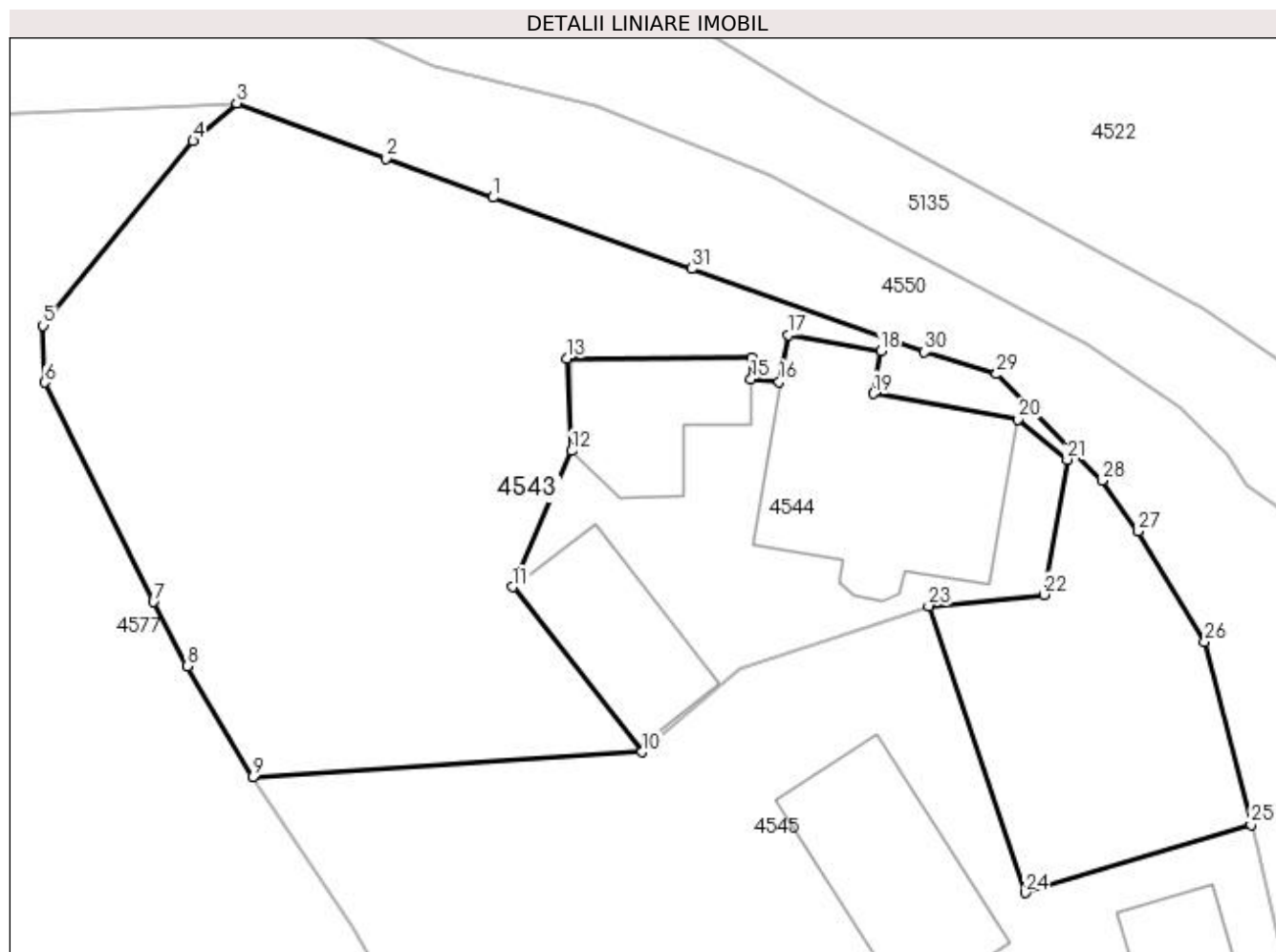
Inscrieri privind dezmembramintele dreptului de proprietate, drepturi reale de garanție și sarcini	Referințe
7133 / 26/04/2022	
Act Notarial nr. Aut.595, din 21/04/2022 emis de Catargiu TUDOR-MARIAN;	
C1	A1
Intabulare, drept de IPOTECA LEGALA, Valoare:0 corespunzatoare intretinerii neexecutate conform art 2386 alin 4 din N.C.C., dobandit prin Conventie, cota actuala 1/1	
1) DANJI VIORICA	

Anexa Nr. 1 La Partea I

Teren

Nr cadastral	Suprafața (mp)*	Observații / Referințe
35001	674	Provenit din CF 35001, nr. cad. 35001

* Suprafața este determinată în planul de proiecție Stereo 70.



Date referitoare la teren

Crt	Categorie folosință	Intravilan	Suprafața (mp)	Tarla	Parcelă	Nr. topo	Observații / Referințe
1	curți constructii	DA	674	-	-	-	

Lungime Segmente

1) Valorile lungimilor segmentelor sunt obținute din proiecție în plan.

Punct început	X / Y	Punct sfârșit	X / Y	Lungime segment (** (m)
1	527.992,201 665.302,951	2	527.987,661 665.304,604	4.832
3	527.981,352 665.306,947	4	527.979,513 665.305,338	2.444
5	527.973,163 665.297,535	6	527.973,228 665.295,138	2.398
7	527.977,828 665.285,849	8	527.979,245 665.283,129	3.067
9	527.982,018 665.278,431	10	527.998,502 665.279,496	16.518

Punct început	X / Y	Punct sfârșit	X / Y	Lungime segment (** (m)
2	527.987,661 665.304,604	3	527.981,352 665.306,947	6.73
4	527.979,513 665.305,338	5	527.973,163 665.297,535	10.06
6	527.973,228 665.295,138	7	527.977,828 665.285,849	10.366
8	527.979,245 665.283,129	9	527.982,018 665.278,431	5.455
10	527.998,502 665.279,496	11	527.993,03 665.286,478	8.871

Punct început	X / Y	Punct sfârșit	X / Y	Lungime segment (** (m)
11	527.993,03 665.286,478	12	527.995,521 665.292,235	6.273
13	527.995,333 665.296,15	14	528.003,14 665.296,174	7.807
15	528.003,112 665.295,262	16	528.004,309 665.295,162	1.201
17	528.004,699 665.297,136	18	528.008,6 665.296,469	3.958
19	528.008,285 665.294,654	20	528.014,411 665.293,578	6.22
21	528.016,499 665.291,872	22	528.015,511 665.286,157	5.8
23	528.010,625 665.285,677	24	528.014,71 665.273,546	12.8
25	528.024,27 665.276,423	26	528.022,313 665.284,165	7.986
27	528.019,495 665.288,846	28	528.017,966 665.290,987	2.631
29	528.013,504 665.295,485	30	528.010,444 665.296,423	3.201
31	528.000,618 665.299,942	1	527.992,201 665.302,951	8.939

Punct început	X / Y	Punct sfârșit	X / Y	Lungime segment (** (m)
12	527.995,521 665.292,235	13	527.995,333 665.296,15	3.92
14	528.003,14 665.296,174	15	528.003,112 665.295,262	0.912
16	528.004,309 665.295,162	17	528.004,699 665.297,136	2.012
18	528.008,6 665.296,469	19	528.008,285 665.294,654	1.842
20	528.014,411 665.293,578	21	528.016,499 665.291,872	2.696
22	528.015,511 665.286,157	23	528.010,625 665.285,677	4.91
24	528.014,71 665.273,546	25	528.024,27 665.276,423	9.984
26	528.022,313 665.284,165	27	528.019,495 665.288,846	5.464
28	528.017,966 665.290,987	29	528.013,504 665.295,485	6.336
30	528.010,444 665.296,423	31	528.000,618 665.299,942	10.437

** Lungimile segmentelor sunt determinate în planul de proiecție Stereo 70 și sunt rotunjite la 1 milimetru.

*** Distanța dintre puncte este formată din segmente cumulate ce sunt mai mici decât valoarea 1 milimetru.

**DATE DESPRE IMOBILUL NR. 4544**

Oficiul de Cadastru și Publicitate Imobiliară SUCEAVA
Biroul de Cadastru și Publicitate Imobiliară Campulung Moldovenesc

A. Partea I. Descrierea imobilului

TEREN Intravilan

Adresa: Loc. Valea Putnei, Jud. Suceava, Loc numit Paraul Haului

Nr. Crt	Nr cadastral Nr. topografic	Suprafața* (mp)	Observații / Referințe
A1	32364	250	Sector cadastral:89 Teren neimprejmuit; Provenit din CF 32364, nr. cad. 32364

Construcții

Crt	Nr cadastral Nr. topografic	Adresa	Observații / Referințe
A1.1		Loc. Valea Putnei, Jud. Suceava, Loc numit Paraul Haului	Nr. niveluri:2; S. construita la sol:83 mp; S. construita desfasurata:166 mp; Casă de locuit, P+M, edificată în anul 1969
A1.2		Loc. Valea Putnei, Jud. Suceava, Loc numit Paraul Haului	Nr. niveluri:1; S. construita la sol:33 mp; S. construita desfasurata:33 mp; Anexă, P, edificată în anul 1966
A1.3		Loc. Valea Putnei, Jud. Suceava, Loc numit Paraul Haului	Nr. niveluri:1; S. construita la sol:37 mp; S. construita desfasurata:37 mp; Anexă, P, edificată în anul 1966

B. Partea II. Proprietari și acte

Inscrieri privitoare la dreptul de proprietate și alte drepturi reale	Referințe
7131 / 26/04/2022	
Act Notarial nr. 595, din 21/04/2022 emis de Catargiu TUDOR-MARIAN;	
B1	A1, A1.1, A1.2, A1.3
Intabulare, drept de PROPRIETATE bun comun in devalmasie, dobandit prin Conventie, cota actuala 1/1	
1) HRISCU DUMITRU-IONEL	
2) HRISCU MARIETA DANA	

C. Partea III. SARCINI

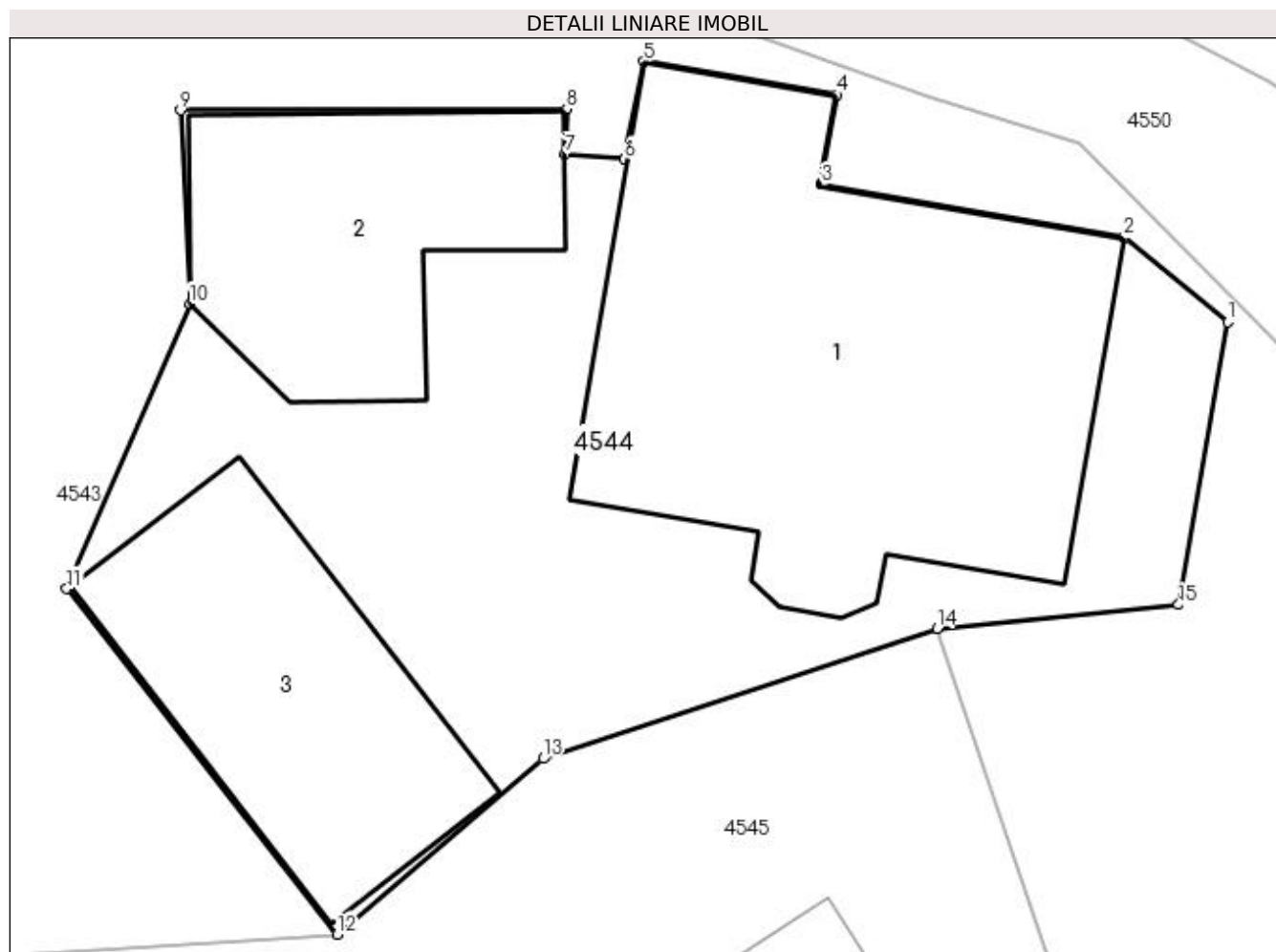
Inscrieri privind dezmembramintele dreptului de proprietate, drepturi reale de garanție și sarcini	Referințe
7131 / 26/04/2022	
Act Administrativ nr. 595, din 21/04/2022 emis de Catargiu TUDOR-MARIAN;	
C1	A1, A1.1, A1.2, A1.3
Intabulare, drept de IPOTECA LEGALA, Valoare:0 corespunzatoare intretinerii neexecutate(coform art 1723 si art 2386 alin 4 NCC), dobandit prin Conventie, cota actuala 1/1	
1) DANCI VIORICA	

Anexa Nr. 1 La Partea I

Teren

Nr cadastral	Suprafața (mp)*	Observații / Referințe
32364	250	Provenit din CF 32364, nr. cad. 32364

* Suprafața este determinată în planul de proiecție Stereo 70.



Date referitoare la teren

Crt	Categorie folosință	Intra vilan	Suprafața (mp)	Tarla	Parcelă	Nr. topo	Observații / Referințe
1	curți constructii	DA	250	-	-	-	

Date referitoare la construcții

Crt	Număr	Destinație construcție	Supraf. (mp)	Situație juridică	Observații / Referințe
A1.1		construcții de locuințe	83	Cu acte	Nr. niveluri:2; S. construită la sol:83 mp; S. construită desfășurată:166 mp; Casă de locuit, P+M, edificată în anul 1969
A1.2		construcții anexa	33	Cu acte	Nr. niveluri:1; S. construită la sol:33 mp; S. construită desfășurată:33 mp; Anexă, P, edificată în anul 1966
A1.3		construcții anexa	37	Cu acte	Nr. niveluri:1; S. construită la sol:37 mp; S. construită desfășurată:37 mp; Anexă, P, edificată în anul 1966

Lungime Segmente

1) Valorile lungimilor segmentelor sunt obținute din proiecție în plan.

Punct început	X / Y	Punct sfârșit	X / Y	Lungime segment (** (m)
1	528.016,499 665.291,872	2	528.014,411 665.293,578	2.696

Punct început	X / Y	Punct sfârșit	X / Y	Lungime segment (** (m)
2	528.014,411 665.293,578	3	528.008,285 665.294,654	6.22
3	528.008,285 665.294,654	4	528.008,6 665.296,469	1.842
4	528.008,6 665.296,469	5	528.004,699 665.297,136	3.958
5	528.004,699 665.297,136	6	528.004,309 665.295,162	2.012
6	528.004,309 665.295,162	7	528.003,112 665.295,262	1.201
7	528.003,112 665.295,262	8	528.003,14 665.296,174	0.912
8	528.003,14 665.296,174	9	527.995,333 665.296,15	7.807
9	527.995,333 665.296,15	10	527.995,521 665.292,235	3.92
10	527.995,521 665.292,235	11	527.993,03 665.286,478	6.273
11	527.993,03 665.286,478	12	527.998,502 665.279,496	8.871
12	527.998,502 665.279,496	13	528.002,661 665.283,049	5.47
13	528.002,661 665.283,049	14	528.010,625 665.285,677	8.386
14	528.010,625 665.285,677	15	528.015,511 665.286,157	4.91
15	528.015,511 665.286,157	1	528.016,499 665.291,872	5.8

** Lungimile segmentelor sunt determinate în planul de proiecție Stereo 70 și sunt rotunjite la 1 milimetru.

*** Distanța dintre puncte este formată din segmente cumulate ce sunt mai mici decât valoarea 1 milimetru.

**DATE DESPRE IMOBILUL NR. 4545**

Oficiul de Cadastru și Publicitate Imobiliară SUCEAVA
Biroul de Cadastru și Publicitate Imobiliară Campulung Moldovenesc

A. Partea I. Descrierea imobilului

TEREN Necunoscut

Adresa: Loc. Valea Putnei, Nr. 13, Jud. Suceava

Nr. Crt	Nr cadastral Nr. topografic	Suprafața* (mp)	Observații / Referințe
A1	32362	Din acte: 2.482 Masurata: 2.545	Sector cadastral:89 Teren imprejmuit; Provenit din CF 32362, nr. cad. 32362, CF 34707, 34494, nr. top. 106, parte din nr. top. 221/6

Construcții

Crt	Nr cadastral Nr. topografic	Adresa	Observații / Referințe
A1.1		Loc. Valea Putnei, Nr. 13, Jud. Suceava	Nr. niveluri:1; S. construita la sol:54 mp; S. construita desfasurata:54 mp; Casă de locuit, P
A1.2		Loc. Valea Putnei, Nr. 13, Jud. Suceava	Nr. niveluri:1; S. construita la sol:22 mp; S. construita desfasurata:22 mp; Anexă, P

B. Partea II. Proprietari și acte

Inscrieri privitoare la dreptul de proprietate și alte drepturi reale		Referințe
7132 / 26/04/2022		
Act Notarial nr. Aut.595, din 21/04/2022 emis de Catargiu TUDOR-MARIAN;		
B1	Intabulare, drept de PROPRIETATE, dobandit prin Conventie, cota actuala 1/1 1) HRISCU DUMITRU-IONEL 2) HRISCU MARIETA DANA	A1
B2	Intabulare, drept de PROPRIETATEca bun comun in devalmasie, dobandit prin Conventie, cota actuala 1/1 1) HRISCU DUMITRU-IONEL 2) HRISCU MARIETA DANA	A1.1, A1.2

C. Partea III. SARCINI

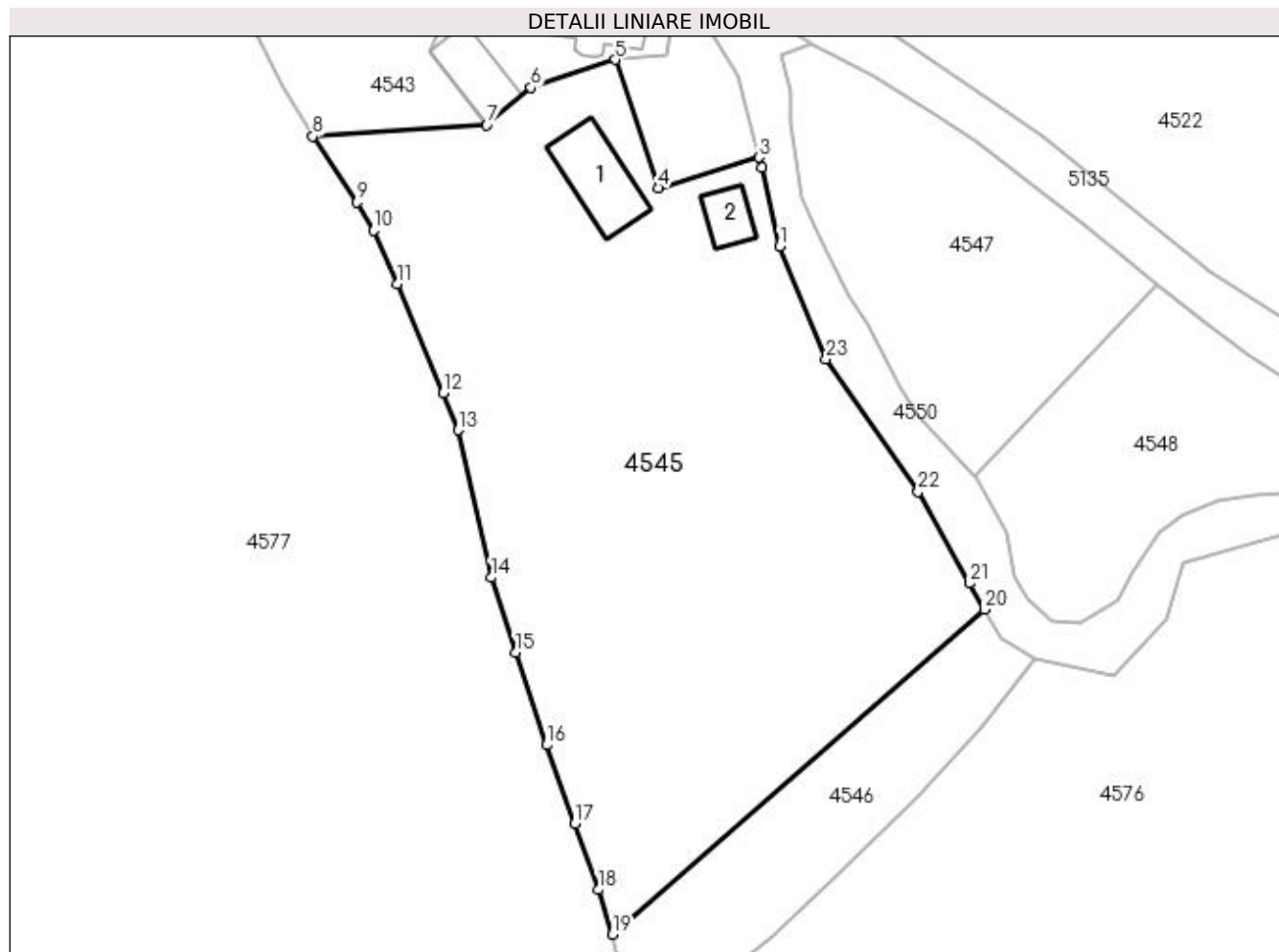
Inscrieri privind dezmembramintele dreptului de proprietate, drepturi reale de garanție și sarcini		Referințe
7132 / 26/04/2022		
Act Notarial nr. Aut.595, din 21/04/2022 emis de Catargiu TUDOR-MARIAN;		
C1	Intabulare, drept de UZUFRUCT VIAGER, dobandit prin Conventie, cota actuala 2482/2545 1) DANCI VIORICA	A1, A1.1, A1.2
C2	Intabulare, drept de IPOTECA LEGALA, Valoare:0 conf.art.2386 alin.4 din NCC pentru plata rentei in bani corespunzatoare intretinerii neexecutate 1) DANCI VIORICA	A1, A1.1, A1.2

Anexa Nr. 1 La Partea I

Teren

Nr cadastral	Suprafața (mp)*	Observații / Referințe
32362	Din acte: 2.482 Masurata: 2.545	Provenit din CF 32362, nr. cad. 32362, CF 34707, 34494, nr. topo. 106, parte din nr. top. 221/6

* Suprafața este determinată în planul de proiecție Stereo 70.



Date referitoare la teren

Crt	Categorie folosință	Intravilan	Suprafața (mp)	Tarla	Parcelă	Nr. topo	Observații / Referințe
1	curți constructii	DA	371	-	-	-	
2	faneata	DA	1.525	-	-	-	
3	faneata	NU	649	-	-	-	

Date referitoare la construcții

Crt	Număr	Destinație construcție	Supraf. (mp)	Situație juridică	Observații / Referințe
A1.1		construcții de locuințe	54	Cu acte	Nr. niveluri:1; S. construita la sol:54 mp; S. construita desfasurata:54 mp; Casă de locuit, P
A1.2		construcții anexa	22	Cu acte	Nr. niveluri:1; S. construita la sol:22 mp; S. construita desfasurata:22 mp; Anexă, P

Lungime Segmente

1) Valorile lungimilor segmentelor sunt obținute din proiecție în plan.

Punct început	X / Y	Punct sfârșit	X / Y	Lungime segment (** (m)	Punct început	X / Y	Punct sfârșit	X / Y	Lungime segment (** (m)
1	528.026,228 665.268,0	2	528.024,513 665.275,46	7.655	2	528.024,513 665.275,46	3	528.024,27 665.276,423	0.993

Punct început	X / Y	Punct sfârșit	X / Y	Lungime segment (** (m))
3	528.024,27 665.276,423	4	528.014,71 665.273,546	9.984
5	528.010,625 665.285,677	6	528.002,661 665.283,049	8.386
7	527.998,502 665.279,496	8	527.982,018 665.278,431	16.518
9	527.986,222 665.272,191	10	527.987,762 665.269,532	3.073
11	527.989,997 665.264,458	12	527.994,346 665.254,126	11.21
13	527.995,782 665.250,629	14	527.998,908 665.236,666	14.309
15	528.001,234 665.229,592	16	528.004,177 665.220,829	9.244
17	528.006,831 665.213,385	18	528.009,049 665.207,134	6.633
19	528.010,394 665.202,921	20	528.045,59 665.233,672	46.737
21	528.044,212 665.236,128	22	528.039,31 665.244,799	9.961
23	528.030,601 665.257,368	1	528.026,228 665.268,0	11.496

Punct început	X / Y	Punct sfârșit	X / Y	Lungime segment (** (m))
4	528.014,71 665.273,546	5	528.010,625 665.285,677	12.8
6	528.002,661 665.283,049	7	527.998,502 665.279,496	5.47
8	527.982,018 665.278,431	9	527.986,222 665.272,191	7.524
10	527.987,762 665.269,532	11	527.989,997 665.264,458	5.544
12	527.994,346 665.254,126	13	527.995,782 665.250,629	3.78
14	527.998,908 665.236,666	15	528.001,234 665.229,592	7.447
16	528.004,177 665.220,829	17	528.006,831 665.213,385	7.903
18	528.009,049 665.207,134	19	528.010,394 665.202,921	4.422
20	528.045,59 665.233,672	21	528.044,212 665.236,128	2.816
22	528.039,31 665.244,799	23	528.030,601 665.257,368	15.291

** Lungimile segmentelor sunt determinate în planul de proiecție Stereo 70 și sunt rotunjite la 1 milimetru.

*** Distanța dintre puncte este formată din segmente cumulate ce sunt mai mici decât valoarea 1 milimetru.

**DATE DESPRE IMOBILUL NR. 4546**

Oficiul de Cadastru și Publicitate Imobiliară SUCEAVA
Biroul de Cadastru și Publicitate Imobiliară Campulung Moldovenesc

A. Partea I. Descrierea imobilului

TEREN Necunoscut

Adresa: Loc. Valea Putnei, Jud. Suceava, Loc numit Paraul Haului

Nr. Crt	Nr cadastral Nr. topografic	Suprafața* (mp)	Observații / Referințe
A1	34658	450	Sector cadastral:89 Teren neimprejmuț; Provenit din CF 34658, nr. cad. 34658

B. Partea II. Proprietari și acte

Inscrieri privitoare la dreptul de proprietate și alte drepturi reale	Referințe
4546 / 18/12/2022	
Act Normativ nr. Legea nr. 7, din 13/03/1996 emis de Parlamentul României;	
B1	A1
Intabulare, drept de PROPRIETATE, dobandit prin Lege, cota actuala 1/1	
1) NEIDENTIFICAT NEIDENTIFICAT	
7134 / 26/04/2022	
Act Notarial nr. Contract de întreținere nr. 595, din 21/04/2022 emis de BIN Catargiu TUDOR-MARIAN;	
B2	A1
Se notează posesia faptică în favoarea lui	
1) HRISCU DUMITRU-IONEL	
2) HRISCU MARIETA DANA	

C. Partea III. SARCINI

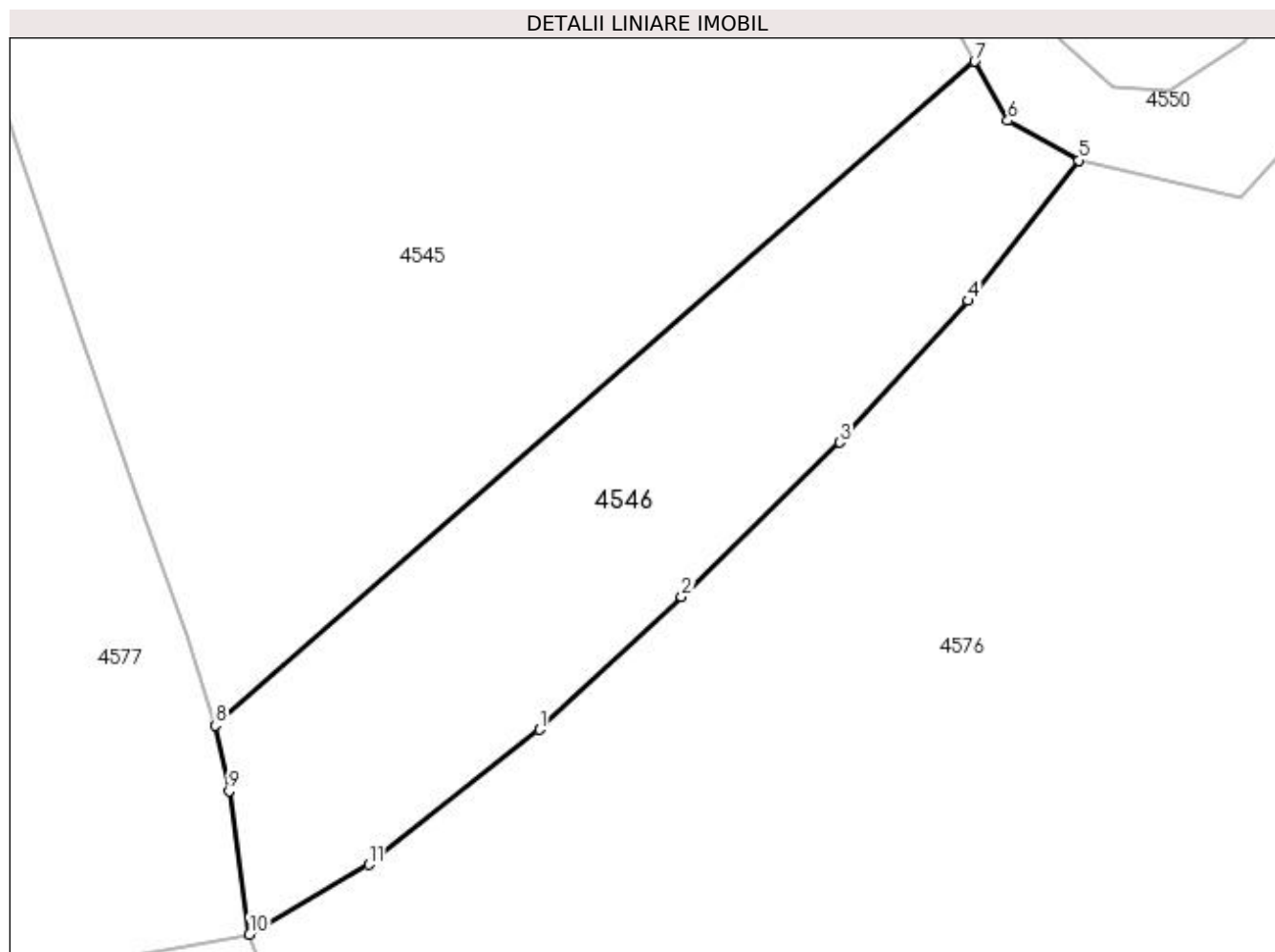
Inscrieri privind dezmembramintele dreptului de proprietate, drepturi reale de garanție și sarcini	Referințe
7134 / 26/04/2022	
Act Notarial nr. Contract de întreținere nr. 595, din 21/04/2022 emis de BIN Catargiu TUDOR-MARIAN;	
C1	A1
Intabulare, drept de IPOTECA LEGALA, Valoare:0 - reprezentand obligatia de intretinere	
1) DANCI VIORICA	

Anexa Nr. 1 La Partea I

Teren

Nr cadastral	Suprafața (mp)*	Observații / Referințe
34658	450	Provenit din CF 34658, nr. cad. 34658

* Suprafața este determinată în planul de proiecție Stereo 70.



Date referitoare la teren

Crt	Categorie folosință	Intravilan	Suprafața (mp)	Tarla	Parcelă	Nr. topo	Observații / Referințe
1	faneata	DA	87	-	-	-	
2	faneata	NU	363	-	-	-	

Lungime Segmente

1) Valorile lungimilor segmentelor sunt obținute din proiecție în plan.

Punct început	X / Y	Punct sfârșit	X / Y	Lungime segment (** (m)
1	528.025,415 665.202,714	2	528.031,999 665.208,872	9.015
2	528.031,999 665.208,872	3	528.039,341 665.216,017	10.245
3	528.039,341 665.216,017	4	528.045,303 665.222,585	8.87
4	528.045,303 665.222,585	5	528.050,42 665.229,087	8.274

Punct început	X / Y	Punct sfârșit	X / Y	Lungime segment (** (m)
5	528.050,42 665.229,087	6	528.047,129 665.230,928	3.771
6	528.047,129 665.230,928	7	528.045,59 665.233,672	3.146
7	528.045,59 665.233,672	8	528.010,394 665.202,921	46.737
8	528.010,394 665.202,921	9	528.011,027 665.199,867	3.119
9	528.011,027 665.199,867	10	528.011,976 665.193,23	6.705
10	528.011,976 665.193,23	11	528.017,502 665.196,457	6.399
11	528.017,502 665.196,457	1	528.025,415 665.202,714	10.088

** Lungimile segmentelor sunt determinate în planul de proiecție Stereo 70 și sunt rotunjite la 1 milimetru.

*** Distanța dintre puncte este formată din segmente cumulate ce sunt mai mici decât valoarea 1 milimetru.

**DATE DESPRE IMOBILUL NR. 4547**

Oficiul de Cadastru și Publicitate Imobiliară SUCEAVA
Biroul de Cadastru și Publicitate Imobiliară Campulung Moldovenesc

A. Partea I. Descrierea imobilului

TEREN Intravilan

Adresa: Loc. Valea Putnei, Str Pârâul Hăului, Nr. 11, Jud. Suceava

Nr. Crt	Nr cadastral Nr. topografic	Suprafața* (mp)	Observații / Referințe
A1	33270	701	Sector cadastral:89 Teren neimprejmuit; Provenit din CF 33270, nr. cad. 33270

B. Partea II. Proprietari și acte

Inscrieri privitoare la dreptul de proprietate și alte drepturi reale		Referințe
458 / 12/01/2023		
Act Notarial nr. 53 contract de vanzare, din 11/01/2023 emis de Catargiu TUDOR-MARIAN;		
B1	Intabulare, drept de PROPRIETATE, dobandit prin Conventie, cota actuala 1/1 1) HRISCU DUMITRU-IONEL 2) HRISCU MARIETA-DANA, in devalmasie	A1

C. Partea III. SARCINI .

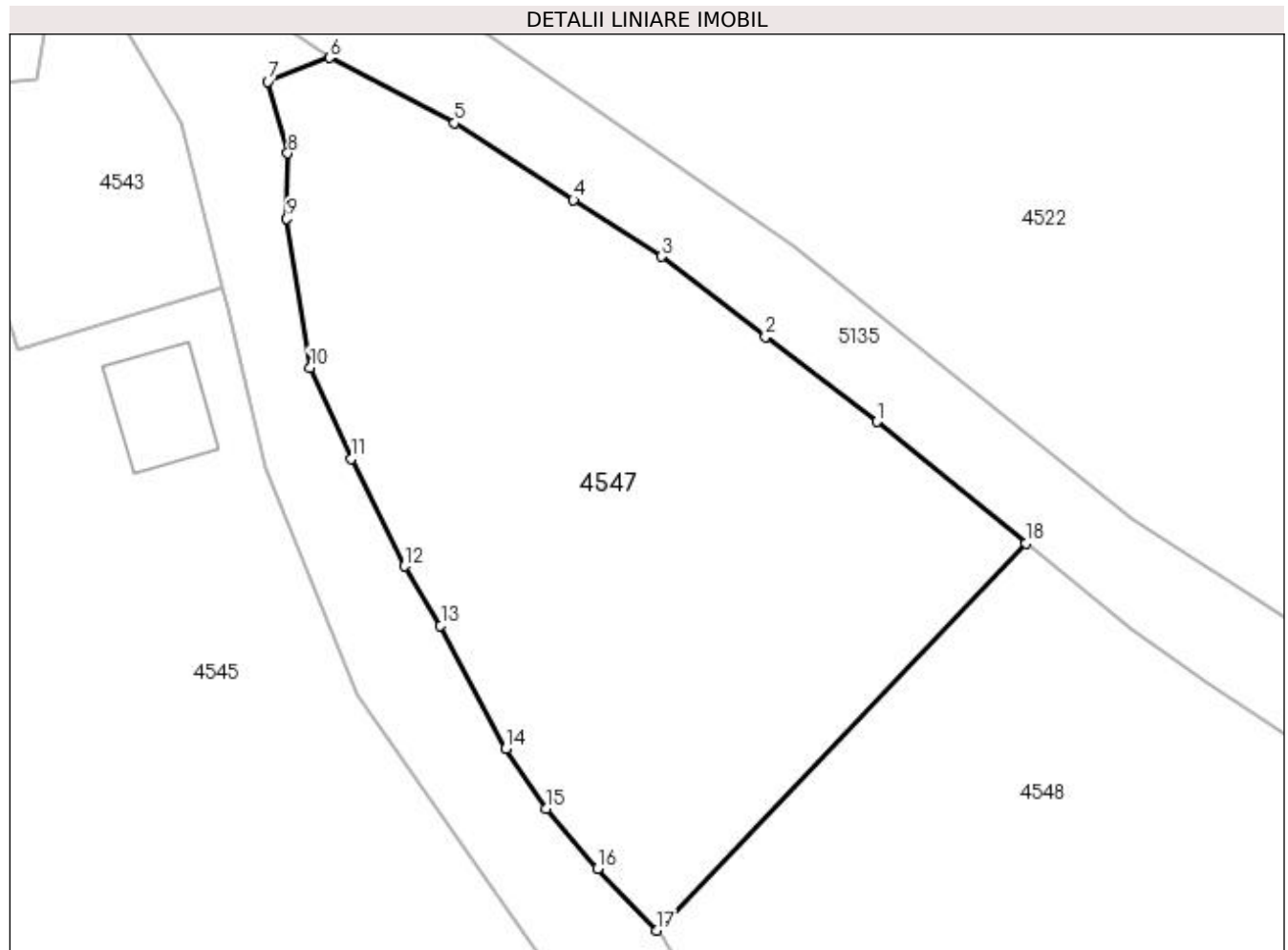
Inscrieri privind dezmembramintele dreptului de proprietate, drepturi reale de garanție și sarcini	Referințe
NU SUNT	

Anexa Nr. 1 La Partea I

Teren

Nr cadastral	Suprafața (mp)*	Observații / Referințe
33270	701	Provenit din CF 33270, nr. cad. 33270

* Suprafața este determinată în planul de proiecție Stereo 70.



Date referitoare la teren

Crt	Categorie folosință	Intravilan	Suprafața (mp)	Tarla	Parcelă	Nr. topo	Observații / Referințe
1	faneata	DA	701	-	-	-	

Lungime Segmente

1) Valorile lungimilor segmentelor sunt obținute din proiecție în plan.

Punct început	X / Y	Punct sfârșit	X / Y	Lungime segment (** (m)
1	528.054,919 665.270,141	2	528.049,699 665.274,122	6.565
2	528.049,699 665.274,122	3	528.044,828 665.277,874	6.149
3	528.044,828 665.277,874	4	528.040,697 665.280,529	4.911
4	528.040,697 665.280,529	5	528.035,117 665.284,128	6.64
5	528.035,117 665.284,128	6	528.029,26 665.287,183	6.606

Punct început	X / Y	Punct sfârșit	X / Y	Lungime segment (** (m)
6	528.029,26 665.287,183	7	528.026,371 665.286,061	3.099
7	528.026,371 665.286,061	8	528.027,31 665.282,7	3.49
8	528.027,31 665.282,7	9	528.027,274 665.279,639	3.061
9	528.027,274 665.279,639	10	528.028,357 665.272,671	7.052
10	528.028,357 665.272,671	11	528.030,279 665.268,402	4.682
11	528.030,279 665.268,402	12	528.032,782 665.263,373	5.617
12	528.032,782 665.263,373	13	528.034,468 665.260,595	3.25
13	528.034,468 665.260,595	14	528.037,535 665.254,834	6.527
14	528.037,535 665.254,834	15	528.039,415 665.252,021	3.383
15	528.039,415 665.252,021	16	528.041,823 665.249,202	3.707
16	528.041,823 665.249,202	17	528.044,584 665.246,311	3.998
17	528.044,584 665.246,311	18	528.061,911 665.264,438	25.076
18	528.061,911 665.264,438	1	528.054,919 665.270,141	9.023

** Lungimile segmentelor sunt determinate în planul de proiecție Stereo 70 și sunt rotunjite la 1 milimetru.

*** Distanța dintre puncte este formată din segmente cumulate ce sunt mai mici decât valoarea 1 milimetru.

**DATE DESPRE IMOBILUL NR. 4548**

Oficiul de Cadastru și Publicitate Imobiliară SUCEAVA
Biroul de Cadastru și Publicitate Imobiliară Campulung Moldovenesc

A. Partea I. Descrierea imobilului

TEREN Intravilan

Adresa: Loc. Valea Putnei, Jud. Suceava, Loc numit Paraul Haului

Nr. Crt	Nr cadastral Nr. topografic	Suprafața* (mp)	Observații / Referințe
A1	33271	Din acte: 701 Masurata: 605	Sector cadastral:89 Teren neimprejmuit; Provenit din CF 33271, nr. cad. 33271

B. Partea II. Proprietari și acte

Inscrieri privitoare la dreptul de proprietate și alte drepturi reale		Referințe
459 / 12/01/2023		
Act Notarial nr. Aut.53- contract de vânzare, din 11/01/2023 emis de Catargiu TUDOR-MARIAN;		
B1	Intabulare, drept de PROPRIETATE bun comun în devălmășie, dobandit prin Conventie, cota actuala 1/1 1) HRISCU DUMITRU-IONEL 2) HRISCU MARIETA-DANA	A1

C. Partea III. SARCINI .

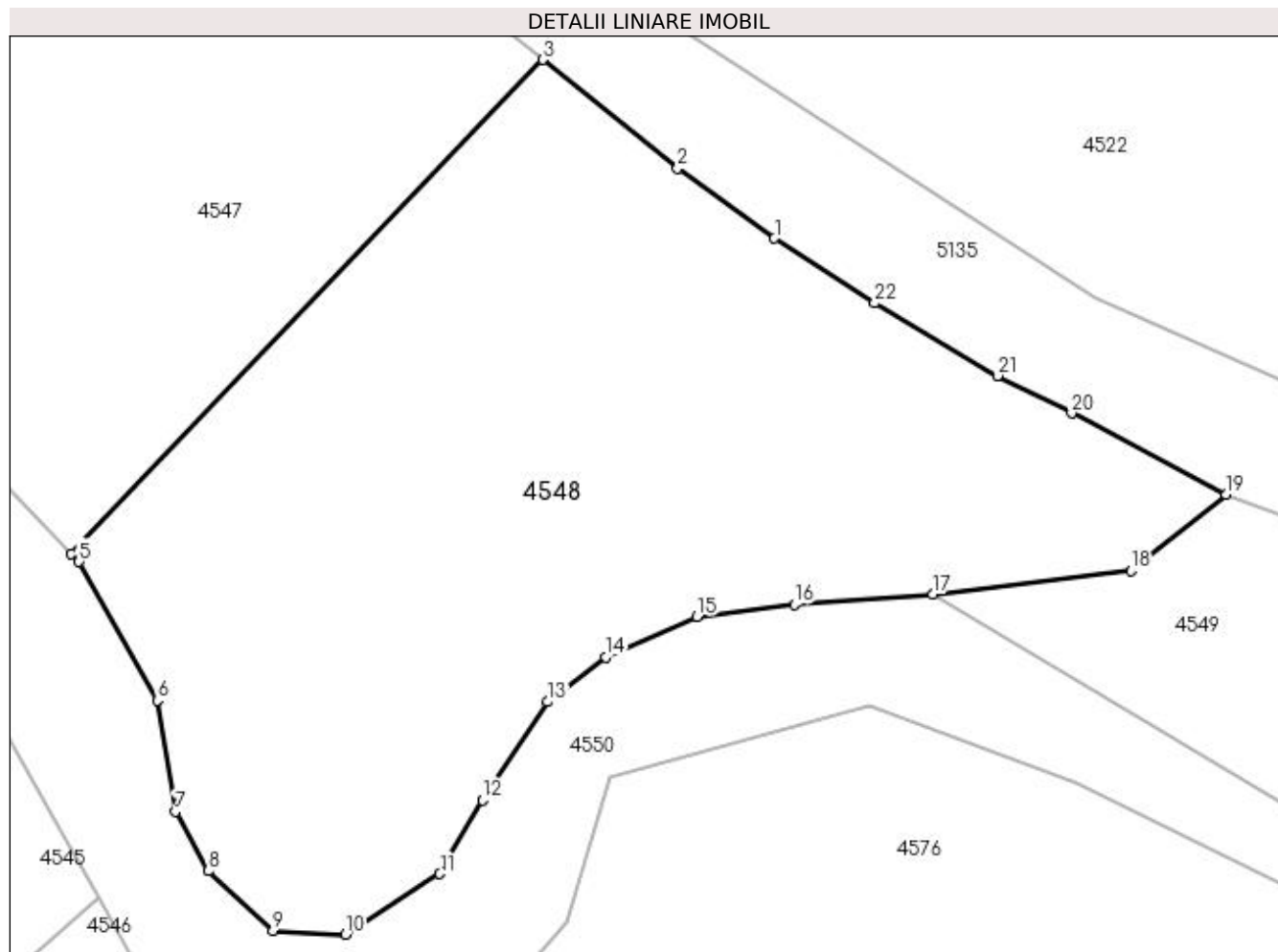
Inscrieri privind dezmembramintele dreptului de proprietate, drepturi reale de garanție și sarcini	Referințe
NU SUNT	

Anexa Nr. 1 La Partea I

Teren

Nr cadastral	Suprafața (mp)*	Observații / Referințe
33271	Din acte: 701 Masurata: 605	Provenit din CF 33271, nr. cad. 33271

* Suprafața este determinată în planul de proiecție Stereo 70.



Date referitoare la teren

Crt	Categorie folosință	Intra vilan	Suprafața (mp)	Tarla	Parcelă	Nr. topo	Observații / Referințe
1	faneata	DA	605	-	-	-	

Lungime Segmente

1) Valorile lungimilor segmentelor sunt obținute din proiecție în plan.

Punct început	X / Y	Punct sfârșit	X / Y	Lungime segment (** (m)
1	528.070,409 665.257,875	2	528.066,854 665.260,444	4.386
3	528.061,911 665.264,438	4	528.044,584 665.246,311	25.076
5	528.044,869 665.246,013	6	528.047,743 665.240,917	5.851
7	528.048,423 665.236,839	8	528.049,616 665.234,654	2.489
9	528.051,998 665.232,472	10	528.054,657 665.232,329	2.663

Punct început	X / Y	Punct sfârșit	X / Y	Lungime segment (** (m)
2	528.066,854 665.260,444	3	528.061,911 665.264,438	6.355
4	528.044,584 665.246,311	5	528.044,869 665.246,013	0.412
6	528.047,743 665.240,917	7	528.048,423 665.236,839	4.134
8	528.049,616 665.234,654	9	528.051,998 665.232,472	3.23
10	528.054,657 665.232,329	11	528.058,122 665.234,552	4.117

Punct început	X / Y	Punct sfârșit	X / Y	Lungime segment (** (m)
11	528.058,122 665.234,552	12	528.059,683 665.237,256	3.122
13	528.062,086 665.240,87	14	528.064,216 665.242,501	2.683
15	528.067,564 665.243,998	16	528.071,144 665.244,445	3.608
17	528.076,239 665.244,807	18	528.083,495 665.245,681	7.308
19	528.086,995 665.248,478	20	528.081,318 665.251,456	6.411
21	528.078,598 665.252,834	22	528.074,09 665.255,499	5.237

Punct început	X / Y	Punct sfârșit	X / Y	Lungime segment (** (m)
12	528.059,683 665.237,256	13	528.062,086 665.240,87	4.34
14	528.064,216 665.242,501	15	528.067,564 665.243,998	3.667
16	528.071,144 665.244,445	17	528.076,239 665.244,807	5.108
18	528.083,495 665.245,681	19	528.086,995 665.248,478	4.48
20	528.081,318 665.251,456	21	528.078,598 665.252,834	3.049
22	528.074,09 665.255,499	1	528.070,409 665.257,875	4.381

** Lungimile segmentelor sunt determinate în planul de proiecție Stereo 70 și sunt rotunjite la 1 milimetru.

*** Distanța dintre puncte este formată din segmente cumulate ce sunt mai mici decât valoarea 1 milimetru.

**DATE DESPRE IMOBILUL NR. 4549**

Oficiul de Cadastru și Publicitate Imobiliară SUCEAVA
Biroul de Cadastru și Publicitate Imobiliară Campulung Moldovenesc

A. Partea I. Descrierea imobilului

TEREN Intravilan

Adresa: Loc. Valea Putnei, Jud. Suceava, Loc numit Paraul Haului

Nr. Crt	Nr cadastral Nr. topografic	Suprafața* (mp)	Observații / Referințe
A1	30604	311	Sector cadastral:89 Teren neimprejmuit; CF 30604, parte din nr. top. 701, 3284/2

B. Partea II. Proprietari și acte

Inscrieri privitoare la dreptul de proprietate și alte drepturi reale	Referințe
4549 / 18/12/2022	
Act Normativ nr. Lege nr. 7, din 13/03/1996 emis de Parlamentul României;	
B1	A1
Intabulare, drept de PROPRIETATE, dobandit prin Lege, cota actuala 1/1 1) NEIDENTIFICAT NEIDENTIFICAT	
Act Administrativ nr. Adeverință nr. 1359, din 24/10/2022 emis de Primăria Comunei Pojorâta;	
B2	A1
Se notează posesia faptică în favoarea lui 1) CHIFOREANU TRAIAN	

C. Partea III. SARCINI .

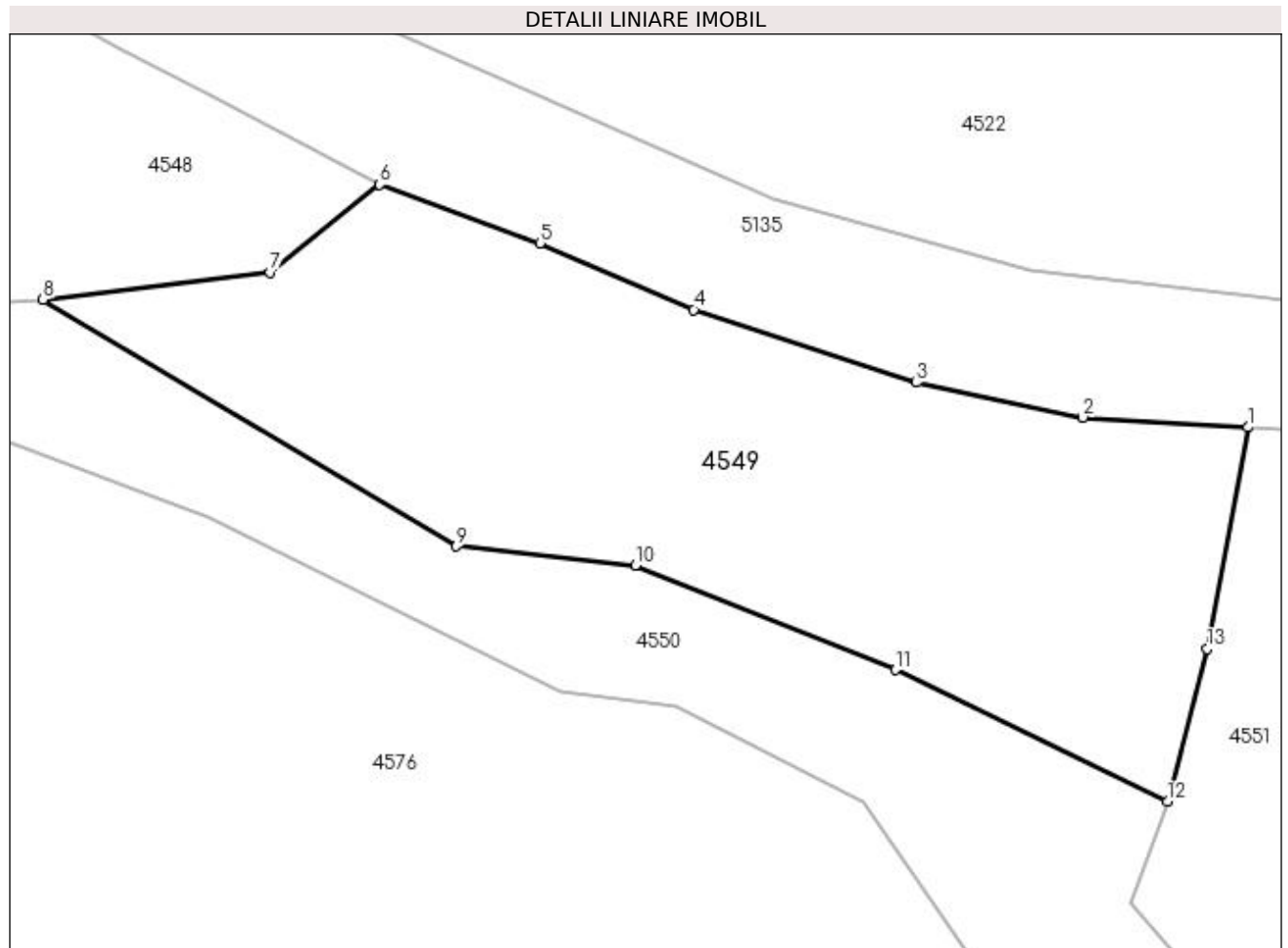
Inscrieri privind dezmembramintele dreptului de proprietate, drepturi reale de garanție și sarcini	Referințe
NU SUNT	

Anexa Nr. 1 La Partea I

Teren

Nr cadastral	Suprafața (mp)*	Observații / Referințe
30604	311	CF 30604, parte din nr. top. 701, 3284/2

* Suprafața este determinată în planul de proiecție Stereo 70.



Date referitoare la teren

Crt	Categorie folosință	Intravilan	Suprafața (mp)	Tarla	Parcelă	Nr. topo	Observații / Referințe
1	faneata	DA	311	-	-	-	

Lungime Segmente

1) Valorile lungimilor segmentelor sunt obținute din proiecție în plan.

Punct început	X / Y	Punct sfârșit	X / Y	Lungime segment (** (m)
1	528.114,713 665.240,737	2	528.109,444 665.241,054	5.279
2	528.109,444 665.241,054	3	528.104,121 665.242,162	5.437
3	528.104,121 665.242,162	4	528.097,021 665.244,487	7.471
4	528.097,021 665.244,487	5	528.092,105 665.246,611	5.355
5	528.092,105 665.246,611	6	528.086,995 665.248,478	5.44

Punct început	X / Y	Punct sfârșit	X / Y	Lungime segment (** (m)
6	528.086,995 665.248,478	7	528.083,495 665.245,681	4.48
7	528.083,495 665.245,681	8	528.076,239 665.244,807	7.308
8	528.076,239 665.244,807	9	528.089,441 665.236,941	15.368
9	528.089,441 665.236,941	10	528.095,154 665.236,335	5.745
10	528.095,154 665.236,335	11	528.103,461 665.232,995	8.953
11	528.103,461 665.232,995	12	528.112,14 665.228,796	9.641
12	528.112,14 665.228,796	13	528.113,411 665.233,661	5.028
13	528.113,411 665.233,661	1	528.114,713 665.240,737	7.195

** Lungimile segmentelor sunt determinate în planul de proiecție Stereo 70 și sunt rotunjite la 1 milimetru.

*** Distanța dintre puncte este formată din segmente cumulate ce sunt mai mici decât valoarea 1 milimetru.

**DATE DESPRE IMOBILUL NR. 4550**

Oficiul de Cadastru și Publicitate Imobiliară SUCEAVA
Biroul de Cadastru și Publicitate Imobiliară Campulung Moldovenesc

A. Partea I. Descrierea imobilului

TEREN Intravilan

Adresa: Loc. Valea Putnei, Jud. Suceava, Loc numit Paraul Haului

Nr. Crt	Nr cadastral Nr. topografic	Suprafața* (mp)	Observații / Referințe
A1	34711	3.247	Sector cadastral:89 Teren neimprejmuit; CF 34711, nr. top. 221/13, 221/14 - Pârâu

B. Partea II. Proprietari și acte

Inscrieri privitoare la dreptul de proprietate și alte drepturi reale	Referințe
4550 / 18/12/2022	
Act Normativ nr. Lege nr. 7, din 13/03/1996 emis de Parlamentul României;	
B1	A1
Inscrierea provizorie, drept de PROPRIETATE, dobandit prin Lege, cota actuala 1/1	
1) COMUNA POJORÂTA, CIF:4441425	

C. Partea III. SARCINI .

Inscrieri privind dezmembramintele dreptului de proprietate, drepturi reale de garanție și sarcini	Referințe
NU SUNT	

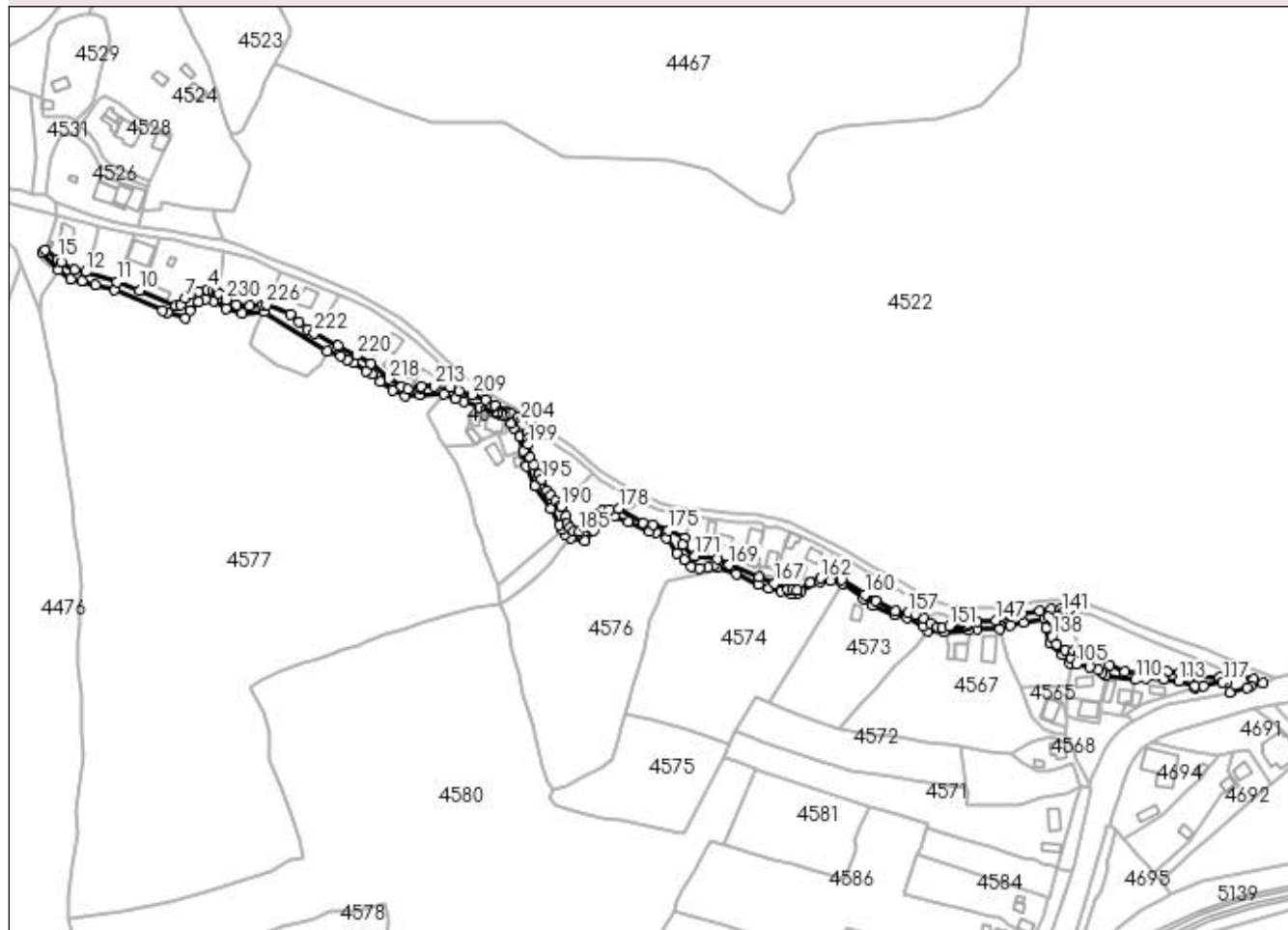
Anexa Nr. 1 La Partea I

Teren

Nr cadastral	Suprafața (mp)*	Observații / Referințe
34711	3.247	CF 34711, nr. top. 221/13, 221/14 - Pârâu

* Suprafața este determinată în planul de proiecție Stereo 70.

DETALII LINIARE IMOBIL



Date referitoare la teren

Crt	Categorie folosință	Intravilan	Suprafața (mp)	Tarla	Parcelă	Nr. topo	Observații / Referințe
1	ape curgătoare	DA	3.247	-	-	-	

Lungime Segmente

1) Valorile lungimilor segmentelor sunt obținute din proiecție în plan.

Punct început	X / Y	Punct sfârșit	X / Y	Lungime segment	Punct început	X / Y	Punct sfârșit	X / Y	Lungime segment	Punct început	X / Y	Punct sfârșit	X / Y	Lungime segment
1	527.858,796 665.361,873	2	527.857,728 665.362,467	1.222	2	527.857,728 665.362,467	3	527.855,976 665.363,441	2.005	3	527.855,976 665.363,441	4	527.852,932 665.363,942	3.085
4	527.852,932 665.363,942	5	527.848,015 665.362,772	5.054	5	527.848,015 665.362,772	6	527.843,833 665.361,763	4.302	6	527.843,833 665.361,763	7	527.840,679 665.358,94	4.233
7	527.840,679 665.358,94	8	527.838,423 665.355,652	3.988	8	527.838,423 665.355,652	9	527.835,683 665.355,082	2.799	9	527.835,683 665.355,082	10	527.815,968 665.363,282	21.352
10	527.815,968 665.363,282	11	527.803,646 665.367,866	13.147	11	527.803,646 665.367,866	12	527.786,748 665.373,327	17.759	12	527.786,748 665.373,327	13	527.780,535 665.374,37	6.3
13	527.780,535 665.374,37	14	527.773,442 665.378,595	8.256	14	527.773,442 665.378,595	15	527.771,564 665.380,402	2.606	15	527.771,564 665.380,402	16	527.764,839 665.385,513	8.447

Punct început	X / Y	Punct sfârșit	X / Y	Lungime segment	Punct început	X / Y	Punct sfârșit	X / Y	Lungime segment	Punct început	X / Y	Punct sfârșit	X / Y	Lungime segment
16	527.764,839 665.385,513	17	527.763,306 665.383,946	2.192	17	527.763,306 665.383,946	18	527.771,699 665.374,588	12.57	18	527.771,699 665.374,588	19	527.778,517 665.369,582	8.458
19	527.778,517 665.369,582	20	527.784,681 665.368,478	6.262	20	527.784,681 665.368,478	21	527.791,851 665.366,205	7.522	21	527.791,851 665.366,205	22	527.802,387 665.363,475	10.884
22	527.802,387 665.363,475	23	527.828,295 665.352,598	28.099	23	527.828,295 665.352,598	24	527.831,107 665.351,299	3.098	24	527.831,107 665.351,299	25	527.840,859 665.348,348	10.189
25	527.840,859 665.348,348	26	527.843,414 665.352,307	4.712	26	527.843,414 665.352,307	27	527.848,095 665.356,985	6.618	27	527.848,095 665.356,985	28	527.851,831 665.358,424	4.004
28	527.851,831 665.358,424	29	527.856,094 665.357,673	4.329	29	527.856,094 665.357,673	30	527.862,722 665.353,499	7.833	30	527.862,722 665.353,499	31	527.871,745 665.350,827	9.41
31	527.871,745 665.350,827	32	527.883,652 665.351,76	11.943	32	527.883,652 665.351,76	33	527.917,995 665.330,527	40.377	33	527.917,995 665.330,527	34	527.925,436 665.327,944	7.877
34	527.925,436 665.327,944	35	527.928,617 665.325,809	3.831	35	527.928,617 665.325,809	36	527.932,329 665.324,205	4.044	36	527.932,329 665.324,205	37	527.938,993 665.319,667	8.062
37	527.938,993 665.319,667	38	527.942,325 665.317,833	3.803	38	527.942,325 665.317,833	39	527.946,619 665.313,984	5.767	39	527.946,619 665.313,984	40	527.953,439 665.309,046	8.42
40	527.953,439 665.309,046	41	527.960,446 665.306,121	7.593	41	527.960,446 665.306,121	42	527.968,294 665.306,349	7.851	42	527.968,294 665.306,349	43	527.981,352 665.306,947	13.072
43	527.981,352 665.306,947	44	527.987,661 665.304,604	6.73	44	527.987,661 665.304,604	45	527.992,201 665.302,951	4.832	45	527.992,201 665.302,951	46	528.000,618 665.299,942	8.939
46	528.000,618 665.299,942	47	528.010,444 665.296,423	10.437	47	528.010,444 665.296,423	48	528.013,504 665.295,485	3.201	48	528.013,504 665.295,485	49	528.017,966 665.290,987	6.336
49	528.017,966 665.290,987	50	528.019,495 665.288,846	2.631	50	528.019,495 665.288,846	51	528.022,313 665.284,165	5.464	51	528.022,313 665.284,165	52	528.024,27 665.276,423	7.986
52	528.024,27 665.276,423	53	528.024,513 665.275,46	0.993	53	528.024,513 665.275,46	54	528.026,228 665.268,0	7.655	54	528.026,228 665.268,0	55	528.030,601 665.257,368	11.496
55	528.030,601 665.257,368	56	528.039,31 665.244,799	15.291	56	528.039,31 665.244,799	57	528.044,212 665.236,128	9.961	57	528.044,212 665.236,128	58	528.045,59 665.233,672	2.816
58	528.045,59 665.233,672	59	528.047,129 665.230,928	3.146	59	528.047,129 665.230,928	60	528.050,42 665.229,087	3.771	60	528.050,42 665.229,087	61	528.057,911 665.227,321	7.696
61	528.057,911 665.227,321	62	528.062,797 665.232,809	7.348	62	528.062,797 665.232,809	63	528.064,344 665.238,122	5.534	63	528.064,344 665.238,122	64	528.073,888 665.240,739	9.896
64	528.073,888 665.240,739	65	528.081,509 665.237,863	8.146	65	528.081,509 665.237,863	66	528.092,781 665.232,298	12.571	66	528.092,781 665.232,298	67	528.096,462 665.231,809	3.713
67	528.096,462 665.231,809	68	528.102,409 665.228,806	6.662	68	528.102,409 665.228,806	69	528.108,118 665.220,605	9.992	69	528.108,118 665.220,605	70	528.111,801 665.217,195	5.019
70	528.111,801 665.217,195	71	528.115,814 665.213,505	5.452	71	528.115,814 665.213,505	72	528.120,369 665.212,486	4.668	72	528.120,369 665.212,486	73	528.124,797 665.213,174	4.481
73	528.124,797 665.213,174	74	528.128,351 665.214,3	3.728	74	528.128,351 665.214,3	75	528.130,256 665.212,987	2.314	75	528.130,256 665.212,987	76	528.140,075 665.209,325	10.48
76	528.140,075 665.209,325	77	528.152,274 665.203,822	13.383	77	528.152,274 665.203,822	78	528.157,74 665.201,834	5.816	78	528.157,74 665.201,834	79	528.164,384 665.200,03	6.885
79	528.164,384 665.200,03	80	528.170,131 665.198,41	5.971	80	528.170,131 665.198,41	81	528.173,034 665.198,668	2.914	81	528.173,034 665.198,668	82	528.175,3 665.199,927	2.592
82	528.175,3 665.199,927	83	528.185,498 665.205,408	11.578	83	528.185,498 665.205,408	84	528.191,431 665.205,662	5.938	84	528.191,431 665.205,662	85	528.197,919 665.204,426	6.605
85	528.197,919 665.204,426	86	528.209,162 665.196,031	14.031	86	528.209,162 665.196,031	87	528.214,352 665.192,599	6.222	87	528.214,352 665.192,599	88	528.226,071 665.187,046	12.968
88	528.226,071 665.187,046	89	528.232,909 665.185,5	7.011	89	528.232,909 665.185,5	90	528.241,538 665.181,157	9.66	90	528.241,538 665.181,157	91	528.244,408 665.178,418	3.967
91	528.244,408 665.178,418	92	528.252,791 665.177,704	8.413	92	528.252,791 665.177,704	93	528.266,555 665.179,078	13.832	93	528.266,555 665.179,078	94	528.270,774 665.179,75	4.272
94	528.270,774 665.179,75	95	528.283,24 665.179,389	12.471	95	528.283,24 665.179,389	96	528.283,717 665.180,827	1.515	96	528.283,717 665.180,827	97	528.289,193 665.181,62	5.533
97	528.289,193 665.181,62	98	528.295,949 665.182,974	6.89	98	528.295,949 665.182,974	99	528.307,377 665.185,402	11.683	99	528.307,377 665.185,402	100	528.308,334 665.180,023	5.463
100	528.308,334 665.180,023	101	528.310,796 665.171,52	8.852	101	528.310,796 665.171,52	102	528.317,356 665.165,523	8.888	102	528.317,356 665.165,523	103	528.321,716 665.163,313	4.888
103	528.321,716 665.163,313	104	528.321,569 665.160,972	2.346	104	528.321,569 665.160,972	105	528.324,868 665.160,51	3.331	105	528.324,868 665.160,51	106	528.332,255 665.159,111	7.518
106	528.332,255 665.159,111	107	528.336,693 665.157,311	4.789	107	528.336,693 665.157,311	108	528.338,996 665.156,065	2.618	108	528.338,996 665.156,065	109	528.340,717 665.154,327	2.446
109	528.340,717 665.154,327	110	528.357,153 665.151,992	16.601	110	528.357,153 665.151,992	111	528.362,727 665.152,638	5.611	111	528.362,727 665.152,638	112	528.372,13 665.152,047	9.422
112	528.372,13 665.152,047	113	528.380,435 665.151,163	8.352	113	528.380,435 665.151,163	114	528.389,337 665.148,48	9.298	114	528.389,337 665.148,48	115	528.389,501 665.147,601	0.894

Punct început	X / Y	Punct sfârșit	X / Y	Lungime segment	Punct început	X / Y	Punct sfârșit	X / Y	Lungime segment	Punct început	X / Y	Punct sfârșit	X / Y	Lungime segment
115	528.389,501 665.147,601	116	528.393,766 665.148,563	4.372	116	528.393,766 665.148,563	117	528.404,449 665.150,647	10.884	117	528.404,449 665.150,647	118	528.406,629 665.150,628	2.18
118	528.406,629 665.150,628	119	528.408,109 665.144,844	5.97	119	528.408,109 665.144,844	120	528.417,481 665.147,543	9.753	120	528.417,481 665.147,543	121	528.419,823 665.148,583	2.563
121	528.419,823 665.148,583	122	528.426,206 665.150,013	6.541	122	528.426,206 665.150,013	123	528.421,096 665.152,06	5.505	123	528.421,096 665.152,06	124	528.413,936 665.153,597	7.323
124	528.413,936 665.153,597	125	528.402,433 665.153,487	11.504	125	528.402,433 665.153,487	126	528.387,759 665.154,217	14.692	126	528.387,759 665.154,217	127	528.380,83 665.155,756	7.098
127	528.380,83 665.155,756	128	528.374,362 665.156,411	6.501	128	528.374,362 665.156,411	129	528.367,101 665.156,426	7.261	129	528.367,101 665.156,426	130	528.360,312 665.155,999	6.802
130	528.360,312 665.155,999	131	528.351,108 665.156,461	9.216	131	528.351,108 665.156,461	132	528.343,065 665.159,774	8.699	132	528.343,065 665.159,774	133	528.334,725 665.164,336	9.506
133	528.334,725 665.164,336	134	528.326,474 665.166,851	8.626	134	528.326,474 665.166,851	135	528.323,406 665.167,644	3.169	135	528.323,406 665.167,644	136	528.318,853 665.168,422	4.619
136	528.318,853 665.168,422	137	528.314,127 665.171,063	5.414	137	528.314,127 665.171,063	138	528.311,552 665.175,558	5.18	138	528.311,552 665.175,558	139	528.309,421 665.185,95	10.608
139	528.309,421 665.185,95	140	528.314,772 665.186,518	5.381	140	528.314,772 665.186,518	141	528.317,245 665.188,281	3.037	141	528.317,245 665.188,281	142	528.320,837 665.189,647	3.843
142	528.320,837 665.189,647	143	528.316,249 665.190,278	4.631	143	528.316,249 665.190,278	144	528.311,357 665.190,091	4.896	144	528.311,357 665.190,091	145	528.305,031 665.189,367	6.367
145	528.305,031 665.189,367	146	528.295,296 665.187,514	9.91	146	528.295,296 665.187,514	147	528.281,234 665.184,297	14.425	147	528.281,234 665.184,297	148	528.271,139 665.183,447	10.131
148	528.271,139 665.183,447	149	528.265,729 665.182,497	5.493	149	528.265,729 665.182,497	150	528.265,709 665.181,184	1.313	150	528.265,709 665.181,184	151	528.255,974 665.181,199	9.735
151	528.255,974 665.181,199	152	528.252,068 665.180,156	4.043	152	528.252,068 665.180,156	153	528.249,61 665.180,29	2.462	153	528.249,61 665.180,29	154	528.245,536 665.182,478	4.624
154	528.245,536 665.182,478	155	528.242,294 665.184,998	4.106	155	528.242,294 665.184,998	156	528.237,54 665.187,157	5.221	156	528.237,54 665.187,157	157	528.233,327 665.188,021	4.301
157	528.233,327 665.188,021	158	528.226,521 665.189,262	6.918	158	528.226,521 665.189,262	159	528.215,987 665.194,93	11.962	159	528.215,987 665.194,93	160	528.210,132 665.198,128	6.671
160	528.210,132 665.198,128	161	528.197,63 665.206,195	14.879	161	528.197,63 665.206,195	162	528.185,845 665.207,141	11.823	162	528.185,845 665.207,141	163	528.180,299 665.204,669	6.072
163	528.180,299 665.204,669	164	528.173,227 665.200,732	8.094	164	528.173,227 665.200,732	165	528.170,503 665.201,047	2.742	165	528.170,503 665.201,047	166	528.168,167 665.201,163	2.339
166	528.168,167 665.201,163	167	528.161,062 665.204,298	7.766	167	528.161,062 665.204,298	168	528.152,464 665.207,571	9.2	168	528.152,464 665.207,571	169	528.136,402 665.214,307	17.417
169	528.136,402 665.214,307	170	528.129,908 665.217,403	7.194	170	528.129,908 665.217,403	171	528.117,89 665.219,077	12.134	171	528.117,89 665.219,077	172	528.116,982 665.218,661	0.999
172	528.116,982 665.218,661	173	528.110,991 665.225,545	9.126	173	528.110,991 665.225,545	174	528.112,14 665.228,796	3.448	174	528.112,14 665.228,796	175	528.103,461 665.232,995	9.641
175	528.103,461 665.232,995	176	528.095,154 665.236,335	8.953	176	528.095,154 665.236,335	177	528.089,441 665.236,941	5.745	177	528.089,441 665.236,941	178	528.076,239 665.244,807	15.368
178	528.076,239 665.244,807	179	528.071,144 665.244,445	5.108	179	528.071,144 665.244,445	180	528.067,564 665.243,998	3.608	180	528.067,564 665.243,998	181	528.064,216 665.242,501	3.667
181	528.064,216 665.242,501	182	528.062,086 665.240,87	2.683	182	528.062,086 665.240,87	183	528.059,683 665.237,256	4.34	183	528.059,683 665.237,256	184	528.058,122 665.234,552	3.122
184	528.058,122 665.234,552	185	528.054,657 665.232,329	4.117	185	528.054,657 665.232,329	186	528.051,998 665.232,472	2.663	186	528.051,998 665.232,472	187	528.049,616 665.234,654	3.23
187	528.049,616 665.234,654	188	528.048,423 665.236,839	2.489	188	528.048,423 665.236,839	189	528.047,743 665.240,917	4.134	189	528.047,743 665.240,917	190	528.044,869 665.246,013	5.851
190	528.044,869 665.246,013	191	528.044,584 665.246,311	0.412	191	528.044,584 665.246,311	192	528.041,823 665.249,202	3.998	192	528.041,823 665.249,202	193	528.039,415 665.252,021	3.707
193	528.039,415 665.252,021	194	528.037,535 665.254,834	3.383	194	528.037,535 665.254,834	195	528.034,468 665.260,595	6.527	195	528.034,468 665.260,595	196	528.032,782 665.263,373	3.25
196	528.032,782 665.263,373	197	528.030,279 665.268,402	5.617	197	528.030,279 665.268,402	198	528.028,357 665.272,671	4.682	198	528.028,357 665.272,671	199	528.027,274 665.279,639	7.052
199	528.027,274 665.279,639	200	528.027,31 665.282,7	3.061	200	528.027,31 665.282,7	201	528.026,371 665.286,061	3.49	201	528.026,371 665.286,061	202	528.029,26 665.287,183	3.099
202	528.029,26 665.287,183	203	528.024,096 665.290,767	6.286	203	528.024,096 665.290,767	204	528.023,234 665.292,096	1.584	204	528.023,234 665.292,096	205	528.021,265 665.294,088	2.801
205	528.021,265 665.294,088	206	528.017,351 665.296,721	4.717	206	528.017,351 665.296,721	207	528.009,043 665.301,111	9.397	207	528.009,043 665.301,111	208	528.003,923 665.303,916	5.838
208	528.003,923 665.303,916	209	527.996,514 665.306,794	7.948	209	527.996,514 665.306,794	210	527.989,686 665.308,499	7.038	210	527.989,686 665.308,499	211	527.984,862 665.310,639	5.277
211	527.984,862 665.310,639	212	527.983,401 665.311,907	1.935	212	527.983,401 665.311,907	213	527.976,395 665.311,233	7.038	213	527.976,395 665.311,233	214	527.968,942 665.311,329	7.454

Punct început	X / Y	Punct sfârșit	X / Y	Lungime segment	Punct început	X / Y	Punct sfârșit	X / Y	Lungime segment	Punct început	X / Y	Punct sfârșit	X / Y	Lungime segment
214	527.968,942 665.311,329	215	527.968,233 665.310,136	1.388	215	527.968,233 665.310,136	216	527.961,848 665.309,814	6.393	216	527.961,848 665.309,814	217	527.958,365 665.311,007	3.682
217	527.958,365 665.311,007	218	527.951,359 665.315,167	8.148	218	527.951,359 665.315,167	219	527.941,616 665.323,746	12.982	219	527.941,616 665.323,746	220	527.934,122 665.328,048	8.641
220	527.934,122 665.328,048	221	527.923,836 665.333,171	11.491	221	527.923,836 665.333,171	222	527.911,07 665.340,138	14.543	222	527.911,07 665.340,138	223	527.907,101 665.342,356	4.547
223	527.907,101 665.342,356	224	527.902,422 665.346,148	6.023	224	527.902,422 665.346,148	225	527.897,894 665.350,311	6.151	225	527.897,894 665.350,311	226	527.884,954 665.355,616	13.985
226	527.884,954 665.355,616	227	527.882,827 665.355,314	2.148	227	527.882,827 665.355,314	228	527.876,078 665.354,86	6.764	228	527.876,078 665.354,86	229	527.868,853 665.355,726	7.277
229	527.868,853 665.355,726	230	527.863,037 665.358,257	6.343	230	527.863,037 665.358,257	1	527.858,796 665.361,873	5.573					

** Lungimile segmentelor sunt determinate în planul de proiecție Stereo 70 și sunt rotunjite la 1 milimetru.

*** Distanța dintre puncte este formată din segmente cumulate ce sunt mai mici decât valoarea 1 milimetru.

**DATE DESPRE IMOBILUL NR. 4551**

Oficiul de Cadastru și Publicitate Imobiliară SUCEAVA
Biroul de Cadastru și Publicitate Imobiliară Campulung Moldovenesc

A. Partea I. Descrierea imobilului

TEREN Intravilan

Adresa: Loc. Valea Putnei, Str Pârâul Hăului, Nr. 9, Jud. Suceava

Nr. Crt	Nr cadastral Nr. topografic	Suprafața* (mp)	Observații / Referințe
A1	30604	742	Sector cadastral:89 Teren neimprejmuit; CF 30604, parte din nr. top. 701, 3284/2

Construcții

Crt	Nr cadastral Nr. topografic	Adresa	Observații / Referințe
A1.1		Loc. Valea Putnei, Str Pârâul Hăului, Nr. 9, Jud. Suceava	Nr. niveluri:1; S. construita la sol:65 mp; S. construita desfasurata:65 mp; Casă de locuit, P
A1.2		Loc. Valea Putnei, Str Pârâul Hăului, Nr. 9, Jud. Suceava	Nr. niveluri:2; S. construita la sol:48 mp; S. construita desfasurata:96 mp; Casă de locuit, P+M
A1.3		Loc. Valea Putnei, Str Pârâul Hăului, Nr. 9, Jud. Suceava	Nr. niveluri:1; S. construita la sol:37 mp; S. construita desfasurata:37 mp; Anexă, P
A1.4		Loc. Valea Putnei, Str Pârâul Hăului, Nr. 9, Jud. Suceava	Nr. niveluri:1; S. construita la sol:22 mp; S. construita desfasurata:22 mp; Anexă, P

B. Partea II. Proprietari și acte

Inscrieri privitoare la dreptul de proprietate și alte drepturi reale		Referințe
4551 / 18/12/2022		
Act Normativ nr. Lege nr. 7, din 13/03/1996 emis de Parlamentul României;		
B1	Intabulare, drept de PROPRIETATE, dobandit prin Lege, cota actuala 1/1 1) NEIDENTIFICAT NEIDENTIFICAT	A1
Act Administrativ nr. Adeverință nr. 1360, din 24/10/2022 emis de Primăria Comunei Pojorâta;		
B2	Se notează posesia faptică în favoarea lui 1) CHIFOREANU FILARET	A1
Act Administrativ nr. Adeverință nr. 1700, din 02/11/2022 emis de Primăria Comunei Pojorâta;		
B3	Intabulare, drept de PROPRIETATE, dobandit prin Lege, cota actuala 1/1 1) CHIFOREANU FILARET	A1.1, A1.2, A1.3, A1.4

C. Partea III. SARCINI .

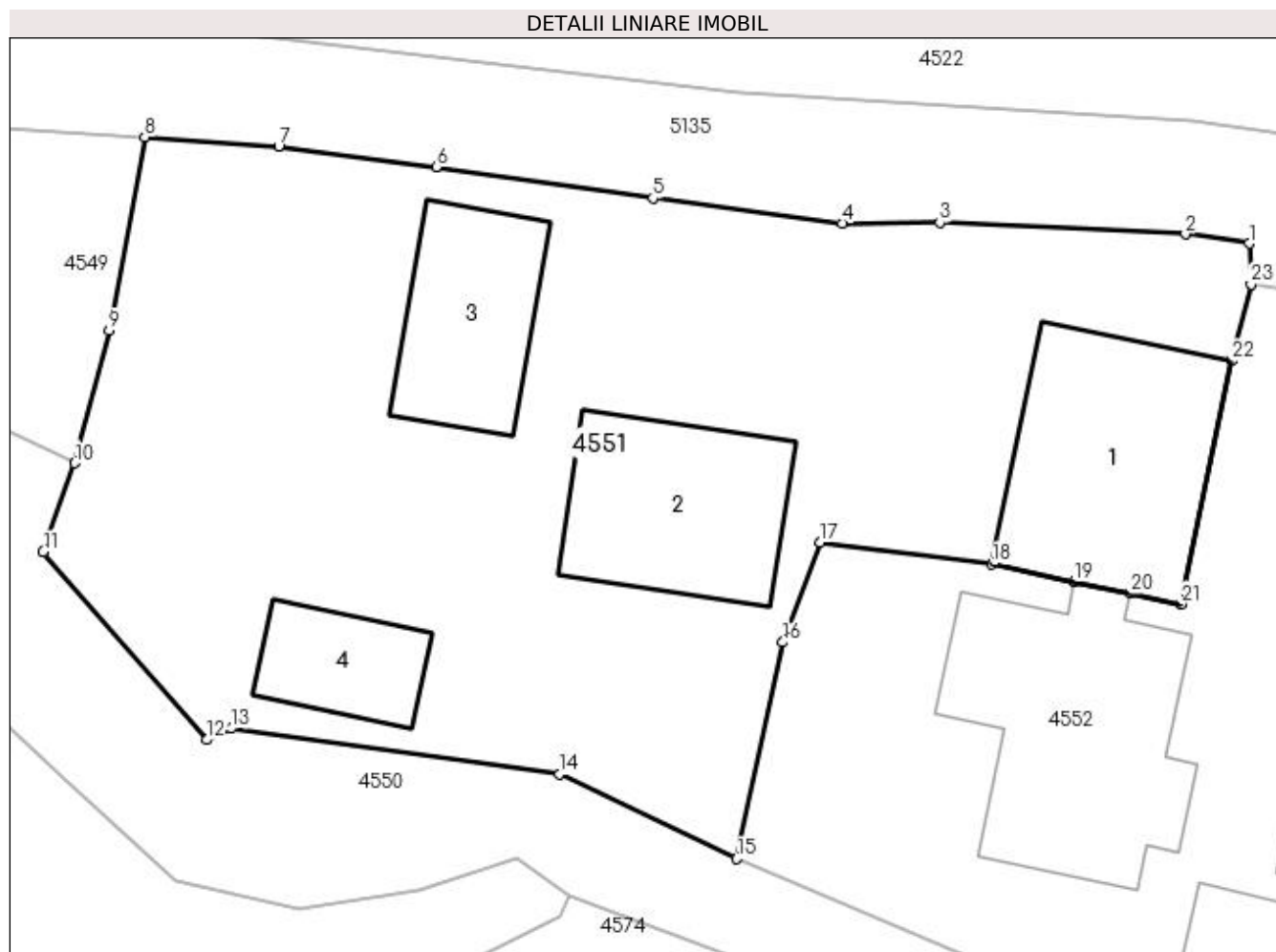
Inscrieri privind dezmembramentele dreptului de proprietate, drepturi reale de garanție și sarcini	Referințe
NU SUNT	

Anexa Nr. 1 La Partea I

Teren

Nr cadastral	Suprafața (mp)*	Observații / Referințe
30604	742	CF 30604, parte din nr. top. 701, 3284/2

* Suprafața este determinată în planul de proiecție Stereo 70.



Date referitoare la teren

Crt	Categorie folosință	Intra vilan	Suprafața (mp)	Tarla	Parcelă	Nr. topo	Observații / Referințe
1	curți constructii	DA	742	-	-	-	

Date referitoare la construcții

Crt	Număr	Destinație construcție	Supraf. (mp)	Situație juridică	Observații / Referințe
A1.1		construcții de locuințe	65	Cu acte	Nr. niveluri:1; S. construita la sol:65 mp; S. construita desfasurata:65 mp; Casă de locuit, P
A1.2		construcții de locuințe	48	Cu acte	Nr. niveluri:2; S. construita la sol:48 mp; S. construita desfasurata:96 mp; Casă de locuit, P+M
A1.3		construcții anexa	37	Cu acte	Nr. niveluri:1; S. construita la sol:37 mp; S. construita desfasurata:37 mp; Anexă, P
A1.4		construcții anexa	22	Cu acte	Nr. niveluri:1; S. construita la sol:22 mp; S. construita desfasurata:22 mp; Anexă, P

Lungime Segmente

1) Valorile lungimilor segmentelor sunt obținute din proiecție în plan.

Punct început	X / Y	Punct sfârșit	X / Y	Lungime segment (** (m))	Punct început	X / Y	Punct sfârșit	X / Y	Lungime segment (** (m))
---------------	-------	---------------	-------	--------------------------	---------------	-------	---------------	-------	--------------------------

Punct început	X / Y	Punct sfârșit	X / Y	Lungime segment (** (m))
1	528.155,178 665.236,838	2	528.152,847 665.237,184	2.357
3	528.143,848 665.237,613	4	528.140,268 665.237,575	3.58
5	528.133,332 665.238,497	6	528.125,394 665.239,639	8.02
7	528.119,623 665.240,406	8	528.114,713 665.240,737	4.921
9	528.113,411 665.233,661	10	528.112,14 665.228,796	5.028
11	528.110,991 665.225,545	12	528.116,982 665.218,661	9.126
13	528.117,89 665.219,077	14	528.129,908 665.217,403	12.134
15	528.136,402 665.214,307	16	528.138,097 665.222,239	8.111
17	528.139,447 665.225,902	18	528.145,735 665.225,096	6.339
19	528.148,768 665.224,458	20	528.150,823 665.224,025	2.1
21	528.152,683 665.223,634	22	528.154,557 665.232,539	9.1
23	528.155,252 665.235,351	1	528.155,178 665.236,838	1.489

Punct început	X / Y	Punct sfârșit	X / Y	Lungime segment (** (m))
2	528.152,847 665.237,184	3	528.143,848 665.237,613	9.009
4	528.140,268 665.237,575	5	528.133,332 665.238,497	6.997
6	528.125,394 665.239,639	7	528.119,623 665.240,406	5.822
8	528.114,713 665.240,737	9	528.113,411 665.233,661	7.195
10	528.112,14 665.228,796	11	528.110,991 665.225,545	3.448
12	528.116,982 665.218,661	13	528.117,89 665.219,077	0.999
14	528.129,908 665.217,403	15	528.136,402 665.214,307	7.194
16	528.138,097 665.222,239	17	528.139,447 665.225,902	3.904
18	528.145,735 665.225,096	19	528.148,768 665.224,458	3.099
20	528.150,823 665.224,025	21	528.152,683 665.223,634	1.901
22	528.154,557 665.232,539	23	528.155,252 665.235,351	2.897

** Lungimile segmentelor sunt determinate în planul de proiecție Stereo 70 și sunt rotunjite la 1 milimetru.

*** Distanța dintre puncte este formată din segmente cumulate ce sunt mai mici decât valoarea 1 milimetru.

**DATE DESPRE IMOBILUL NR. 4552**

Oficiul de Cadastru și Publicitate Imobiliară SUCEAVA
Biroul de Cadastru și Publicitate Imobiliară Campulung Moldovenesc

A. Partea I. Descrierea imobilului

TEREN Intravilan

Adresa: Loc. Valea Putnei, Str Pârâul Hăului, Nr. 7, Jud. Suceava

Nr. Crt	Nr cadastral Nr. topografic	Suprafața* (mp)	Observații / Referințe
A1	30604	562	Sector cadastral:89 Teren neimprijmit; CF 30604, parte din nr. top. 701, 3284/1, 3284/2

Construcții

Crt	Nr cadastral Nr. topografic	Adresa	Observații / Referințe
A1.1		Loc. Valea Putnei, Str Pârâul Hăului, Nr. 7, Jud. Suceava	Nr. niveluri:1; S. construita la sol:75 mp; S. construita desfasurata:75 mp; Casă de locuit, P
A1.2		Loc. Valea Putnei, Str Pârâul Hăului, Nr. 7, Jud. Suceava	Nr. niveluri:1; S. construita la sol:49 mp; S. construita desfasurata:49 mp; Casă de locuit, P
A1.3		Loc. Valea Putnei, Str Pârâul Hăului, Nr. 7, Jud. Suceava	Nr. niveluri:1; S. construita la sol:35 mp; S. construita desfasurata:35 mp; Anexă, P

B. Partea II. Proprietari și acte

Inscrieri privitoare la dreptul de proprietate și alte drepturi reale		Referințe
4552 / 18/12/2022		
Act Normativ nr. Lege nr. 7, din 13/03/1996 emis de Parlamentul României;		
B1	Intabulare, drept de PROPRIETATE, dobandit prin Lege, cota actuala 1/1 1) NEIDENTIFICAT NEIDENTIFICAT	A1
Act Administrativ nr. Adeverință nr. 1361, din 24/10/2022 emis de Primăria Comunei Pojorâta;		
B2	Se notează posesia faptică în favoarea lui 1) CHIFOREANU TRAIAN	A1
Act Administrativ nr. Adeverință nr. 1700, din 02/11/2022 emis de Primăria Comunei Pojorâta;		
B3	Intabulare, drept de PROPRIETATE, dobandit prin Lege, cota actuala 1/1 1) CHIFOREANU TRAIAN	A1.1, A1.2, A1.3

C. Partea III. SARCINI .

Inscrieri privind dezmembramintele dreptului de proprietate, drepturi reale de garanție și sarcini	Referințe
NU SUNT	

Anexa Nr. 1 La Partea I

Teren

Nr cadastral	Suprafața (mp)*	Observații / Referințe
30604	562	CF 30604, parte din nr. top. 701, 3284/1, 3284/2

* Suprafața este determinată în planul de proiecție Stereo 70.



Date referitoare la teren

Crt	Categorie folosință	Intra vilan	Suprafața (mp)	Tarla	Parcelă	Nr. topo	Observații / Referințe
1	curți constructii	DA	562	-	-	-	

Date referitoare la construcții

Crt	Număr	Destinație construcție	Supraf. (mp)	Situație juridică	Observații / Referințe
A1.1		construcții de locuințe	75	Cu acte	Nr. niveluri:1; S. construita la sol:75 mp; S. construita desfasurata:75 mp; Casă de locuit, P
A1.2		construcții de locuințe	49	Cu acte	Nr. niveluri:1; S. construita la sol:49 mp; S. construita desfasurata:49 mp; Casă de locuit, P
A1.3		construcții anexa	35	Cu acte	Nr. niveluri:1; S. construita la sol:35 mp; S. construita desfasurata:35 mp; Anexă, P

Lungime Segmente

1) Valorile lungimilor segmentelor sunt obținute din proiecție în plan.

Punct început	X / Y	Punct sfârșit	X / Y	Lungime segment (** (m)
1	528.155,252 665.235,351	2	528.154,557 665.232,539	2.897

Punct început	X / Y	Punct sfârșit	X / Y	Lungime segment (** (m)
2	528.154,557 665.232,539	3	528.152,683 665.223,634	9.1
3	528.152,683 665.223,634	4	528.150,823 665.224,025	1.901
4	528.150,823 665.224,025	5	528.148,768 665.224,458	2.1
5	528.148,768 665.224,458	6	528.145,735 665.225,096	3.099
6	528.145,735 665.225,096	7	528.139,447 665.225,902	6.339
7	528.139,447 665.225,902	8	528.138,097 665.222,239	3.904
8	528.138,097 665.222,239	9	528.136,402 665.214,307	8.111
9	528.136,402 665.214,307	10	528.152,464 665.207,571	17.417
10	528.152,464 665.207,571	11	528.161,062 665.204,298	9.2
11	528.161,062 665.204,298	12	528.161,454 665.205,965	1.712
12	528.161,454 665.205,965	13	528.163,306 665.213,829	8.079
13	528.163,306 665.213,829	14	528.164,85 665.220,815	7.155
14	528.164,85 665.220,815	15	528.167,537 665.227,887	7.565
15	528.167,537 665.227,887	16	528.169,266 665.232,564	4.986
16	528.169,266 665.232,564	17	528.160,884 665.235,796	8.984
17	528.160,884 665.235,796	18	528.159,815 665.234,594	1.609
18	528.159,815 665.234,594	1	528.155,252 665.235,351	4.625

** Lungimile segmentelor sunt determinate în planul de proiecție Stereo 70 și sunt rotunjite la 1 milimetru.

*** Distanța dintre puncte este formată din segmente cumulate ce sunt mai mici decât valoarea 1 milimetru.

**DATE DESPRE IMOBILUL NR. 4553**

Oficiul de Cadastru și Publicitate Imobiliară SUCEAVA
Biroul de Cadastru și Publicitate Imobiliară Campulung Moldovenesc

A. Partea I. Descrierea imobilului

TEREN Intravilan

Adresa: Loc. Valea Putnei, Str Pârâul Hăului, Nr. 5, Jud. Suceava

Nr. Crt	Nr cadastral Nr. topografic	Suprafața* (mp)	Observații / Referințe
A1	30575	536	Sector cadastral:89 Teren neimprejmuț; Provenit din CF 30575, nr. top. 172, 3284/7, CF 30604, parte din nr. top. 701, 3284/1

Construcții

Crt	Nr cadastral Nr. topografic	Adresa	Observații / Referințe
A1.1		Loc. Valea Putnei, Str Pârâul Hăului, Nr. 5, Jud. Suceava	Nr. niveluri:2; S. construita la sol:45 mp; S. construita desfasurata:80 mp; Casă de locuit, P+E
A1.2		Loc. Valea Putnei, Str Pârâul Hăului, Nr. 5, Jud. Suceava	Nr. niveluri:1; S. construita la sol:21 mp; S. construita desfasurata:21 mp; Anexă, P
A1.3		Loc. Valea Putnei, Str Pârâul Hăului, Nr. 5, Jud. Suceava	Nr. niveluri:1; S. construita la sol:42 mp; S. construita desfasurata:42 mp; Anexă, P, magazie

B. Partea II. Proprietari și acte

Inscrieri privitoare la dreptul de proprietate și alte drepturi reale		Referințe
2977 / 06/12/2005		
Hotarare Judecatoreasca nr. Sentință Civilă nr. 979, din 22/09/2005 emis de Judecătoria Câmpulung Moldovenesc;		
B1	Intabulare, drept de PROPRIETATE, dobandit prin Hotarare Judecatoreasca, cota actuala 1/1 1) GRAMADA LIVIA, Lipsă CNP 2) GRAMADA IOAN, LIPSĂ CNP	A1.1, A1.2, A1.3
182 / 24/01/2006		
Act Notarial nr. Contract de donație nr. 75, din 12/01/2020 emis de BNP Rotaru Dorina;		
B2	Intabulare, drept de PROPRIETATE, dobandit prin Conventie, cota actuala 1/1 1) GRAMADA MARCEL	A1

C. Partea III. SARCINI .

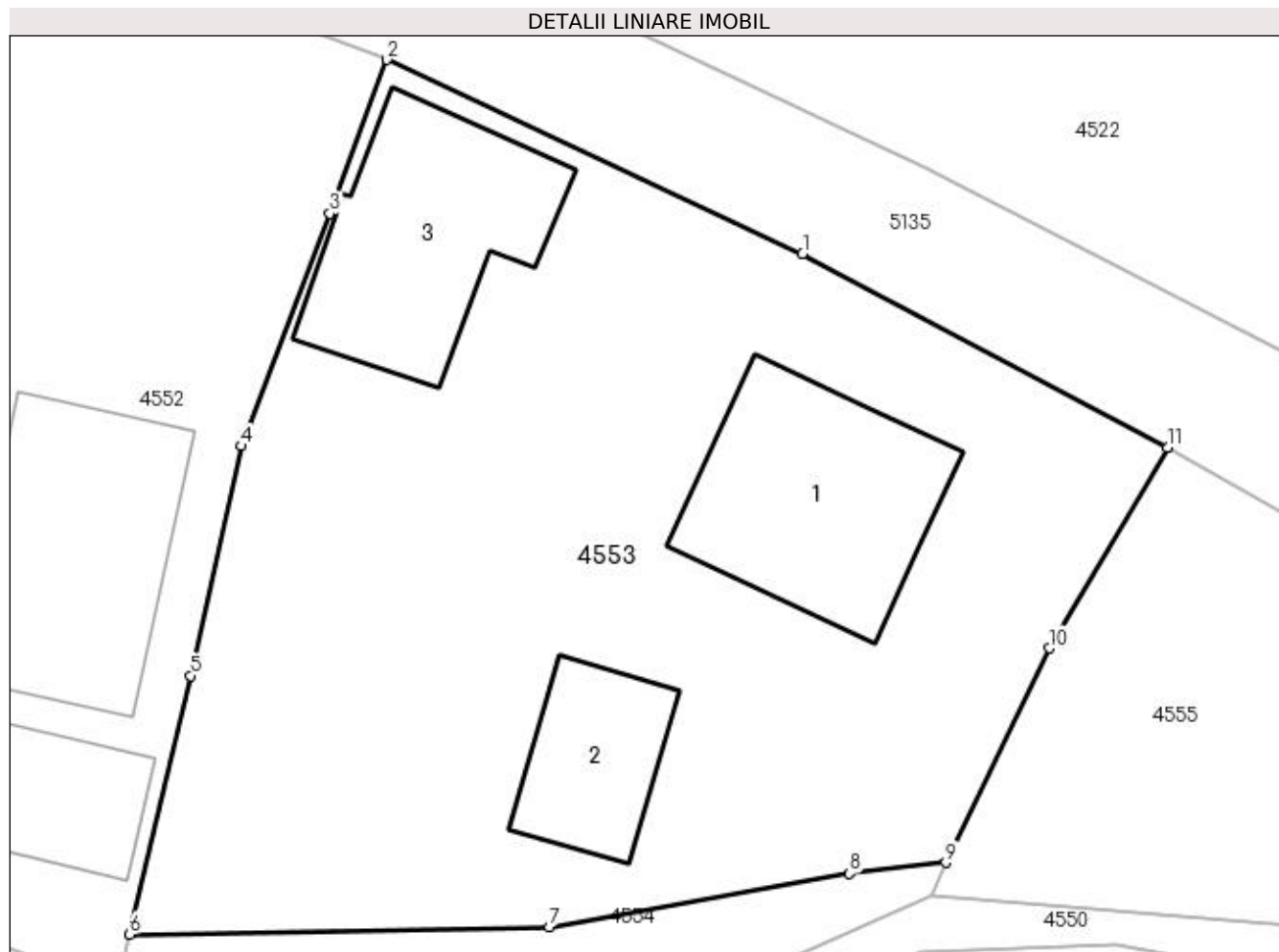
Inscrieri privind dezmembramintele dreptului de proprietate, drepturi reale de garanție și sarcini	Referințe
NU SUNT	

Anexa Nr. 1 La Partea I

Teren

Nr cadastral	Suprafața (mp)*	Observații / Referințe
30575	536	Provenit din CF 30575, nr. top. 172, 3284/7, CF 30604, parte din nr. top. 701, 3284/1

* Suprafața este determinată în planul de proiecție Stereo 70.



Date referitoare la teren

Crt	Categorie folosință	Intra vilan	Suprafața (mp)	Tarla	Parcelă	Nr. topo	Observații / Referințe
1	curți construcții	DA	536	-	-	-	

Date referitoare la construcții

Crt	Număr	Destinație construcție	Supraf. (mp)	Situație juridică	Observații / Referințe
A1.1		construcții de locuințe	45	Cu acte	Nr. niveluri:2; S. construită la sol:45 mp; S. construită desfășurată:80 mp; Casă de locuit, P+E
A1.2		construcții anexa	21	Cu acte	Nr. niveluri:1; S. construită la sol:21 mp; S. construită desfășurată:21 mp; Anexă, P
A1.3		construcții anexa	42	Cu acte	Nr. niveluri:1; S. construită la sol:42 mp; S. construită desfășurată:42 mp; Anexă, P, magazie

Lungime Segmente

1) Valorile lungimilor segmentelor sunt obținute din proiecție în plan.

Punct început	X / Y	Punct sfârșit	X / Y	Lungime segment (** (m))
1	528.181,916 665.226,668	2	528.169,266 665.232,564	13.957

Punct început	X / Y	Punct sfârșit	X / Y	Lungime segment (** (m)
2	528.169,266 665.232,564	3	528.167,537 665.227,887	4.986
3	528.167,537 665.227,887	4	528.164,85 665.220,815	7.565
4	528.164,85 665.220,815	5	528.163,306 665.213,829	7.155
5	528.163,306 665.213,829	6	528.161,454 665.205,965	8.079
6	528.161,454 665.205,965	7	528.174,205 665.206,175	12.753
7	528.174,205 665.206,175	8	528.183,347 665.207,811	9.287
8	528.183,347 665.207,811	9	528.186,276 665.208,145	2.948
9	528.186,276 665.208,145	10	528.189,412 665.214,667	7.237
10	528.189,412 665.214,667	11	528.193,012 665.220,776	7.091
11	528.193,012 665.220,776	1	528.181,916 665.226,668	12.563

** Lungimile segmentelor sunt determinate în planul de proiecție Stereo 70 și sunt rotunjite la 1 milimetru.

*** Distanța dintre puncte este formată din segmente cumulate ce sunt mai mici decât valoarea 1 milimetru.

**DATE DESPRE IMOBILUL NR. 4554**

Oficiul de Cadastru și Publicitate Imobiliară SUCEAVA
Biroul de Cadastru și Publicitate Imobiliară Campulung Moldovenesc

A. Partea I. Descrierea imobilului

TEREN Intravilan

Adresa: Loc. Valea Putnei, Jud. Suceava, Loc numit Paraul Haului

Nr. Crt	Nr cadastral Nr. topografic	Suprafața* (mp)	Observații / Referințe
A1	30829	87	Sector cadastral:89 Teren neimprejmuit; Provenit din CF 30829, nr. cad. 30829

B. Partea II. Proprietari și acte

Inscrieri privitoare la dreptul de proprietate și alte drepturi reale		Referințe
9798 / 16/08/2012		
Act Notarial nr. 322, din 13/08/2012 emis de ANDRONICESCU OLTICA VERONICA;		
B1	Intabulare, drept de PROPRIETATEcu titlu de donatie, dobandit prin Conventie, cota actuala 1/1 1) GRAMADA MARCEL	A1

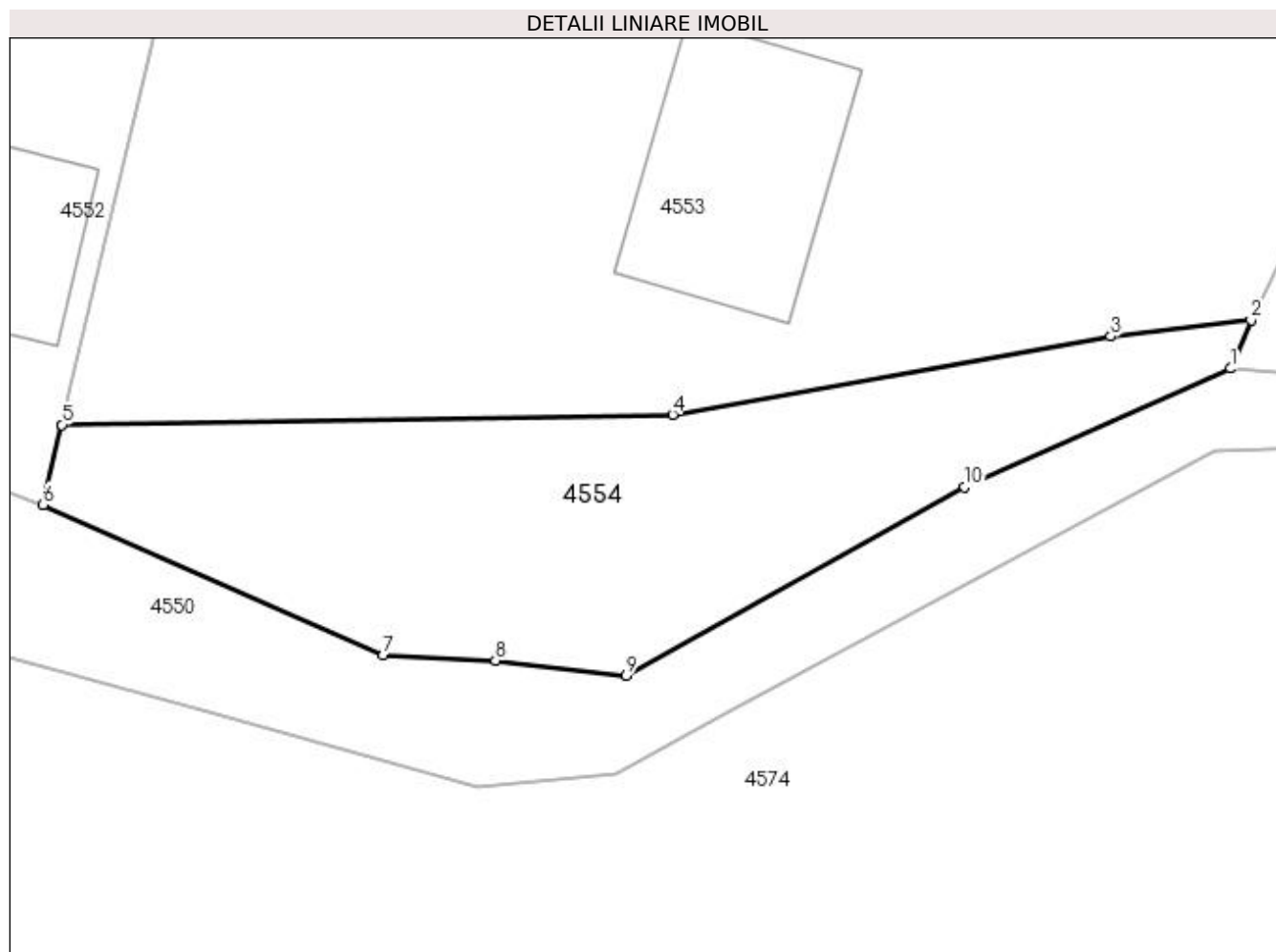
C. Partea III. SARCINI .

Inscrieri privind dezmembramintele dreptului de proprietate, drepturi reale de garanție și sarcini	Referințe
NU SUNT	

Anexa Nr. 1 La Partea I**Teren**

Nr cadastral	Suprafața (mp)*	Observații / Referințe
30829	87	Provenit din CF 30829, nr. cad. 30829

* Suprafața este determinată în planul de proiecție Stereo 70.

**Date referitoare la teren**

Crt	Categorie folosință	Intravilan	Suprafața (mp)	Tarla	Parcelă	Nr. topo	Observații / Referințe
1	faneata	DA	87	-	-	-	

Lungime Segmente

1) Valorile lungimilor segmentelor sunt obținute din proiecție în plan.

Punct început	X / Y	Punct sfârșit	X / Y	Lungime segment (** (m)
1	528.185,845 665.207,141	2	528.186,276 665.208,145	1.093
2	528.186,276 665.208,145	3	528.183,347 665.207,811	2.948
3	528.183,347 665.207,811	4	528.174,205 665.206,175	9.287
4	528.174,205 665.206,175	5	528.161,454 665.205,965	12.753
5	528.161,454 665.205,965	6	528.161,062 665.204,298	1.712

Punct început	X / Y	Punct sfârșit	X / Y	Lungime segment (** (m)
6	528.161,062 665.204,298	7	528.168,167 665.201,163	7.766
7	528.168,167 665.201,163	8	528.170,503 665.201,047	2.339
8	528.170,503 665.201,047	9	528.173,227 665.200,732	2.742
9	528.173,227 665.200,732	10	528.180,299 665.204,669	8.094
10	528.180,299 665.204,669	1	528.185,845 665.207,141	6.072

** Lungimile segmentelor sunt determinate în planul de proiecție Stereo 70 și sunt rotunjite la 1 milimetru.

*** Distanța dintre puncte este formată din segmente cumulate ce sunt mai mici decât valoarea 1 milimetru.

**DATE DESPRE IMOBILUL NR. 4555**

Oficiul de Cadastru și Publicitate Imobiliară SUCEAVA
Biroul de Cadastru și Publicitate Imobiliară Campulung Moldovenesc

A. Partea I. Descrierea imobilului

TEREN Intravilan

Adresa: Loc. Valea Putnei, Jud. Suceava, Loc numit Paraul Haului

Nr. Crt	Nr cadastral Nr. topografic	Suprafața* (mp)	Observații / Referințe
A1	31881	647	Sector cadastral:89 Teren neimprejmuit; Provenit din CF 31881, nr. top. 3284/10, CF 31236, parte din nr. top. 3288/3

B. Partea II. Proprietari și acte

Inscrieri privitoare la dreptul de proprietate și alte drepturi reale		Referințe
10847 / 29/08/2013		
Act Notarial nr. 1252, din 28/08/2013 emis de Scraba Luminita Ana Maria;		
B1	Intabulare, drept de PROPRIETATE, dobandit prin Conventie, cota actuala 110/647 1) CHIRILEANU ROMEO-VALENTIN	A1
4555 / 18/12/2022		
Act Normativ nr. Lege nr. 7, din 13/03/1996 emis de Parlamentul României;		
B2	Intabulare, drept de PROPRIETATE, dobandit prin Lege, cota actuala 537/647 1) NEIDENTIFICAT NEIDENTIFICAT	A1
Act Administrativ nr. Adeverință nr. 1362, din 24/10/2022 emis de Primăria Comunei Pojorâta;		
B3	Se notează posesia faptică în favoarea lui 1) CHIRILEANU ROMEO-VALENTIN	A1

C. Partea III. SARCINI .

Inscrieri privind dezmembramintele dreptului de proprietate, drepturi reale de garanție și sarcini	Referințe
NU SUNT	

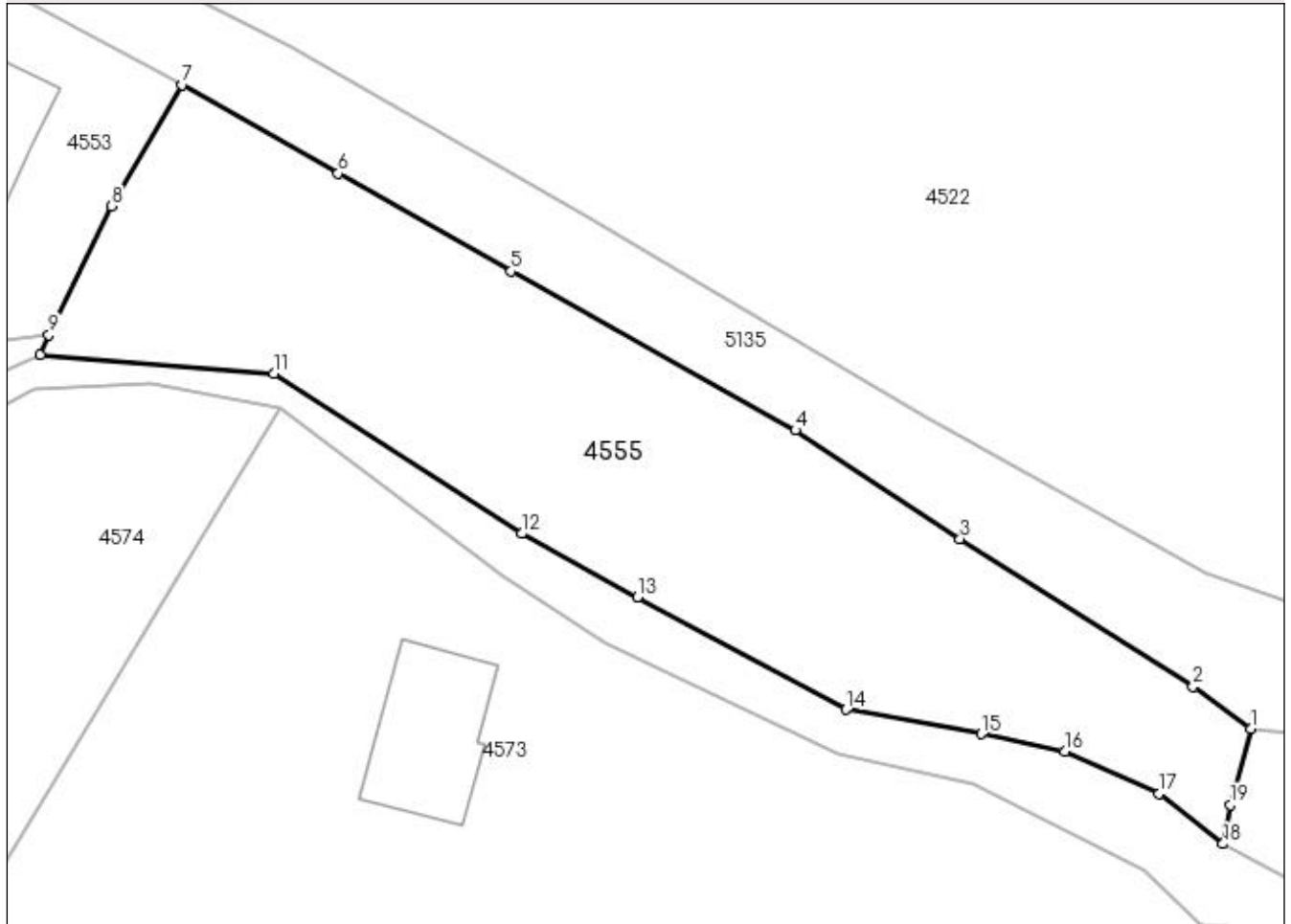
Anexa Nr. 1 La Partea I

Teren

Nr cadastral	Suprafața (mp)*	Observații / Referințe
31881	647	Provenit din CF 31881, nr. top. 3284/10, CF 31236, parte din nr. top. 3288/3

* Suprafața este determinată în planul de proiecție Stereo 70.

DETALII LINIARE IMOBIL



Date referitoare la teren

Crt	Categorie folosință	Intra vilan	Suprafața (mp)	Tarla	Parcelă	Nr. topo	Observații / Referințe
1	faneata	DA	647	-	-	-	

Lungime Segmente

1) Valorile lungimilor segmentelor sunt obținute din proiecție în plan.

Punct început	X / Y	Punct sfârșit	X / Y	Lungime segment (** (m)
1	528.246,929 665.188,296	2	528.244,015 665.190,409	3.599
2	528.244,015 665.190,409	3	528.232,258 665.197,87	13.925
3	528.232,258 665.197,87	4	528.223,954 665.203,349	9.949
4	528.223,954 665.203,349	5	528.209,601 665.211,366	16.44
5	528.209,601 665.211,366	6	528.200,875 665.216,305	10.027

Punct început	X / Y	Punct sfârșit	X / Y	Lungime segment (** (m)
6	528.200,875 665.216,305	7	528.193,012 665.220,776	9.045
7	528.193,012 665.220,776	8	528.189,412 665.214,667	7.091
8	528.189,412 665.214,667	9	528.186,276 665.208,145	7.237
9	528.186,276 665.208,145	10	528.185,845 665.207,141	1.093
10	528.185,845 665.207,141	11	528.197,63 665.206,195	11.823
11	528.197,63 665.206,195	12	528.210,132 665.198,128	14.879
12	528.210,132 665.198,128	13	528.215,987 665.194,93	6.671
13	528.215,987 665.194,93	14	528.226,521 665.189,262	11.962
14	528.226,521 665.189,262	15	528.233,327 665.188,021	6.918
15	528.233,327 665.188,021	16	528.237,54 665.187,157	4.301
16	528.237,54 665.187,157	17	528.242,294 665.184,998	5.221
17	528.242,294 665.184,998	18	528.245,536 665.182,478	4.106
18	528.245,536 665.182,478	19	528.245,897 665.184,437	1.992
19	528.245,897 665.184,437	1	528.246,929 665.188,296	3.995

** Lungimile segmentelor sunt determinate în planul de proiecție Stereo 70 și sunt rotunjite la 1 milimetru.

*** Distanța dintre puncte este formată din segmente cumulate ce sunt mai mici decât valoarea 1 milimetru.

**DATE DESPRE IMOBILUL NR. 4556**

Oficiul de Cadastru și Publicitate Imobiliară SUCEAVA
Biroul de Cadastru și Publicitate Imobiliară Campulung Moldovenesc

A. Partea I. Descrierea imobilului

TEREN Intravilan

Adresa: Loc. Valea Putnei, Jud. Suceava, Loc numit Paraul Haului

Nr. Crt	Nr cadastral Nr. topografic	Suprafața* (mp)	Observații / Referințe
A1	31236	94	Sector cadastral:89 Teren neimprejmuit; CF 31236, parte din nr. top. 3288/3

B. Partea II. Proprietari și acte

Inscrieri privitoare la dreptul de proprietate și alte drepturi reale	Referințe
4556 / 18/12/2022	
Act Normativ nr. Lege nr. 7, din 13/03/1996 emis de Parlamentul României;	
B1	A1
Intabulare, drept de PROPRIETATE, dobândit prin Lege, cota actuala 1/1 1) NEIDENTIFICAT NEIDENTIFICAT	
Act Administrativ nr. Adeverință nr. 1363, din 24/10/2022 emis de Primăria Comunei Pojorâta;	
B2	A1
Se notează posesia faptică în favoarea lui 1) DANCI VASILE-MARCEL 2) DANCI DORINA MARIA	

C. Partea III. SARCINI .

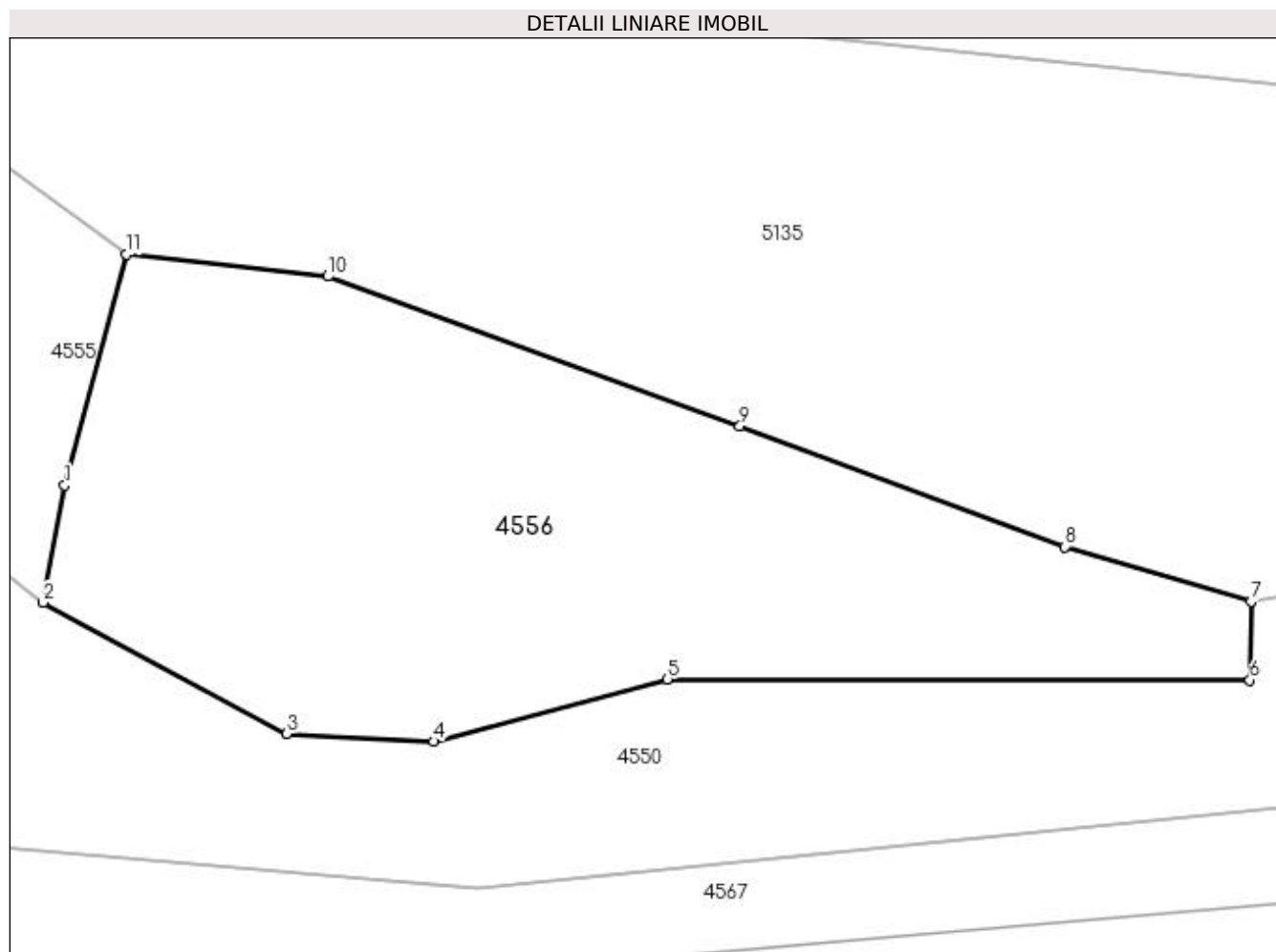
Inscrieri privind dezmembramintele dreptului de proprietate, drepturi reale de garanție și sarcini	Referințe
NU SUNT	

Anexa Nr. 1 La Partea I

Teren

Nr cadastral	Suprafața (mp)*	Observații / Referințe
31236	94	CF 31236, parte din nr. top. 3288/3

* Suprafața este determinată în planul de proiecție Stereo 70.



Date referitoare la teren

Crt	Categorie folosință	Intra vilan	Suprafața (mp)	Tarla	Parcelă	Nr. topo	Observații / Referințe
1	faneata	DA	94	-	-	-	

Lungime Segmente

1) Valorile lungimilor segmentelor sunt obținute din proiecție în plan.

Punct început	X / Y	Punct sfârșit	X / Y	Lungime segment (** (m)
1	528.245,897 665.184,437	2	528.245,536 665.182,478	1.992
2	528.245,536 665.182,478	3	528.249,61 665.180,29	4.624
3	528.249,61 665.180,29	4	528.252,068 665.180,156	2.462
4	528.252,068 665.180,156	5	528.255,974 665.181,199	4.043
5	528.255,974 665.181,199	6	528.265,709 665.181,184	9.735

Punct început	X / Y	Punct sfârşit	X / Y	Lungime segment (** (m)
6	528.265,709 665.181,184	7	528.265,729 665.182,497	1.313
7	528.265,729 665.182,497	8	528.262,612 665.183,408	3.247
8	528.262,612 665.183,408	9	528.257,181 665.185,428	5.794
9	528.257,181 665.185,428	10	528.250,299 665.187,927	7.322
10	528.250,299 665.187,927	11	528.246,929 665.188,296	3.39
11	528.246,929 665.188,296	1	528.245,897 665.184,437	3.995

** Lungimile segmentelor sunt determinate în planul de proiecție Stereo 70 și sunt rotunjite la 1 milimetru.

*** Distanța dintre puncte este formată din segmente cumulate ce sunt mai mici decât valoarea 1 milimetru.

**DATE DESPRE IMOBILUL NR. 4557**

Oficiul de Cadastru și Publicitate Imobiliară SUCEAVA
Biroul de Cadastru și Publicitate Imobiliară Campulung Moldovenesc

A. Partea I. Descrierea imobilului

TEREN Intravilan

Adresa: Loc. Valea Putnei, Jud. Suceava, Loc numit Valea Putnei

Nr. Crt	Nr cadastral Nr. topografic	Suprafața* (mp)	Observații / Referințe
A1	31880	225	Sector cadastral:89 Teren împrejmuit; Provenit din CF 31880, nr. cad. 31880

B. Partea II. Proprietari și acte

Inscrieri privitoare la dreptul de proprietate și alte drepturi reale		Referințe
141 / 07/01/2019		
Act Notarial nr. Contract de vânzare cumpărare nr. 25, din 04/01/2019 emis de Scraba Luminita Ana Maria;		
B1	Intabulare, drept de PROPRIETATEca bun propriu, dobandit prin Conventie, cota actuala 1/1 1) CHIRILEANU TEODOR	A1

C. Partea III. SARCINI .

Inscrieri privind dezmembramintele dreptului de proprietate, drepturi reale de garanție și sarcini	Referințe
NU SUNT	

Anexa Nr. 1 La Partea I

Teren

Nr cadastral	Suprafața (mp)*	Observații / Referințe
31880	225	Provenit din CF 31880, nr. cad. 31880

* Suprafața este determinată în planul de proiecție Stereo 70.



Date referitoare la teren

Crt	Categorie folosință	Intra vilan	Suprafața (mp)	Tarla	Parcelă	Nr. topo	Observații / Referințe
1	faneata	DA	225	-	-	-	

Lungime Segmente

1) Valorile lungimilor segmentelor sunt obținute din proiecție în plan.

Punct început	X / Y	Punct sfârșit	X / Y	Lungime segment (** (m)
1	528.320,837 665.189,647	2	528.317,245 665.188,281	3.843
2	528.317,245 665.188,281	3	528.314,772 665.186,518	3.037
3	528.314,772 665.186,518	4	528.309,421 665.185,95	5.381
4	528.309,421 665.185,95	5	528.311,552 665.175,558	10.608
5	528.311,552 665.175,558	6	528.314,127 665.171,063	5.18

Punct început	X / Y	Punct sfârșit	X / Y	Lungime segment (** (m)
6	528.314,127 665.171,063	7	528.318,853 665.168,422	5.414
7	528.318,853 665.168,422	8	528.323,406 665.167,644	4.619
8	528.323,406 665.167,644	9	528.326,474 665.166,851	3.169
9	528.326,474 665.166,851	10	528.322,249 665.181,468	15.215
10	528.322,249 665.181,468	1	528.320,837 665.189,647	8.3

** Lungimile segmentelor sunt determinate în planul de proiecție Stereo 70 și sunt rotunjite la 1 milimetru.

*** Distanța dintre puncte este formată din segmente cumulate ce sunt mai mici decât valoarea 1 milimetru.

**DATE DESPRE IMOBILUL NR. 4558**

Oficiul de Cadastru și Publicitate Imobiliară SUCEAVA
Biroul de Cadastru și Publicitate Imobiliară Campulung Moldovenesc

A. Partea I. Descrierea imobilului

TEREN Intravilan

Adresa: Loc. Valea Putnei, Jud. Suceava, Loc numit Valea Putnei

Nr. Crt	Nr cadastral Nr. topografic	Suprafața* (mp)	Observații / Referințe
A1	31236	1.345	Sector cadastral:89 Teren neimprejmuit; CF 31236, parte din nr. top. 3288/3

B. Partea II. Proprietari și acte

Inscrieri privitoare la dreptul de proprietate și alte drepturi reale	Referințe
4558 / 18/12/2022	
Act Normativ nr. Lege nr. 7, din 13/03/1996 emis de Parlamentul României;	
B1	A1
Intabulare, drept de PROPRIETATE, dobândit prin Lege, cota actuala 1/1 1) NEIDENTIFICAT NEIDENTIFICAT	
Act Administrativ nr. Adeverință nr. 1364, din 24/10/2022 emis de Primăria Comunei Pojorâta;	
B2	A1
Se notează posesia faptică în favoarea lui 1) POPOVICI LIVIA	

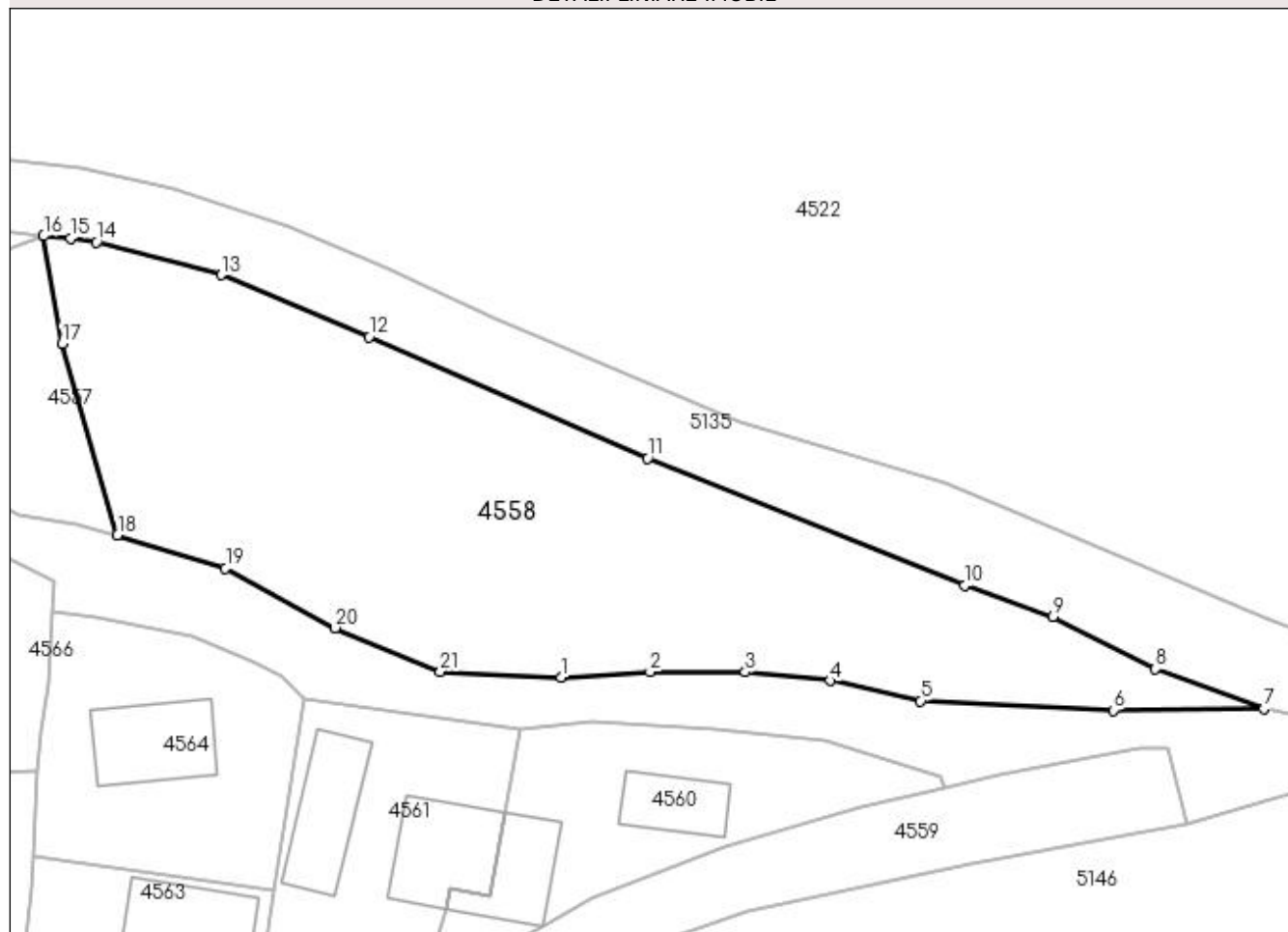
C. Partea III. SARCINI .

Inscrieri privind dezmembramintele dreptului de proprietate, drepturi reale de garanție și sarcini	Referințe
NU SUNT	

Anexa Nr. 1 La Partea I**Teren**

Nr cadastral	Suprafața (mp)*	Observații / Referințe
31236	1.345	CF 31236, parte din nr. top. 3288/3

* Suprafața este determinată în planul de proiecție Stereo 70.

DETALII LINIARE IMOBIL**Date referitoare la teren**

Crt	Categorie folosință	Intra vilan	Suprafața (mp)	Tarla	Parcelă	Nr. topo	Observații / Referințe
1	faneata	DA	1.345	-	-	-	

Lungime Segmente

1) Valorile lungimilor segmentelor sunt obținute din proiecție în plan.

Punct început	X / Y	Punct sfârșit	X / Y	Lungime segment (** (m)
1	528.360,312 665.155,999	2	528.367,101 665.156,426	6.802
3	528.374,362 665.156,411	4	528.380,83 665.155,756	6.501
5	528.387,759 665.154,217	6	528.402,433 665.153,487	14.692
7	528.413,936 665.153,597	8	528.405,671 665.156,654	8.812
9	528.397,831 665.160,605	10	528.391,109 665.162,998	7.135

Punct început	X / Y	Punct sfârșit	X / Y	Lungime segment (** (m)
2	528.367,101 665.156,426	3	528.374,362 665.156,411	7.261
4	528.380,83 665.155,756	5	528.387,759 665.154,217	7.098
6	528.402,433 665.153,487	7	528.413,936 665.153,597	11.504
8	528.405,671 665.156,654	9	528.397,831 665.160,605	8.779
10	528.391,109 665.162,998	11	528.366,933 665.172,696	26.049

Punct început	X / Y	Punct sfârșit	X / Y	Lungime segment (** (m)
11	528.366,933 665.172,696	12	528.345,653 665.181,953	23.206
13	528.334,401 665.186,688	14	528.324,877 665.189,192	9.848
15	528.322,893 665.189,473	16	528.320,837 665.189,647	2.063
17	528.322,249 665.181,468	18	528.326,474 665.166,851	15.215
19	528.334,725 665.164,336	20	528.343,065 665.159,774	9.506
21	528.351,108 665.156,461	1	528.360,312 665.155,999	9.216

Punct început	X / Y	Punct sfârșit	X / Y	Lungime segment (** (m)
12	528.345,653 665.181,953	13	528.334,401 665.186,688	12.208
14	528.324,877 665.189,192	15	528.322,893 665.189,473	2.004
16	528.320,837 665.189,647	17	528.322,249 665.181,468	8.3
18	528.326,474 665.166,851	19	528.334,725 665.164,336	8.626
20	528.343,065 665.159,774	21	528.351,108 665.156,461	8.699

** Lungimile segmentelor sunt determinate în planul de proiecție Stereo 70 și sunt rotunjite la 1 milimetru.

*** Distanța dintre puncte este formată din segmente cumulate ce sunt mai mici decât valoarea 1 milimetru.

**DATE DESPRE IMOBILUL NR. 4559**

Oficiul de Cadastru și Publicitate Imobiliară SUCEAVA
Biroul de Cadastru și Publicitate Imobiliară Campulung Moldovenesc

A. Partea I. Descrierea imobilului

TEREN Intravilan

Adresa: Loc. Valea Putnei, Jud. Suceava, Loc numit Valea Putnei

Nr. Crt	Nr cadastral Nr. topografic	Suprafața* (mp)	Observații / Referințe
A1	35965	320	Sector cadastral:89 Teren neimprejmuit; Provenit din CF 35965, nr. top. 3288/16

B. Partea II. Proprietari și acte

Inscrieri privitoare la dreptul de proprietate și alte drepturi reale		Referințe
2618 / 25/09/2006		
Act Normativ nr. Legea nr. 198, din 25/05/2004 emis de Parlamentul României (HG nr. 941/2004, HG nr. 659/2005);		
B1	Intabulare, drept de PROPRIETATE, dobândit prin Lege, cota actuala 1/1 1) STATUL ROMÂN , CIF:9999999999999, LIPSĂ CUI/CIF	A1
Act Normativ nr. Legea nr. 198, din 25/05/2004 emis de Parlamentul României (HG nr. 941/2004, HG nr. 659/2005);		
B2	Intabulare, drept de ADMINISTRARE 1) COMPANIA NATIONALA DE AUTOSTRAZI SI DRUMURI NATIONALE DIN ROMANIA S.A. , CIF: 9999999999999, LIPSĂ CUI	A1

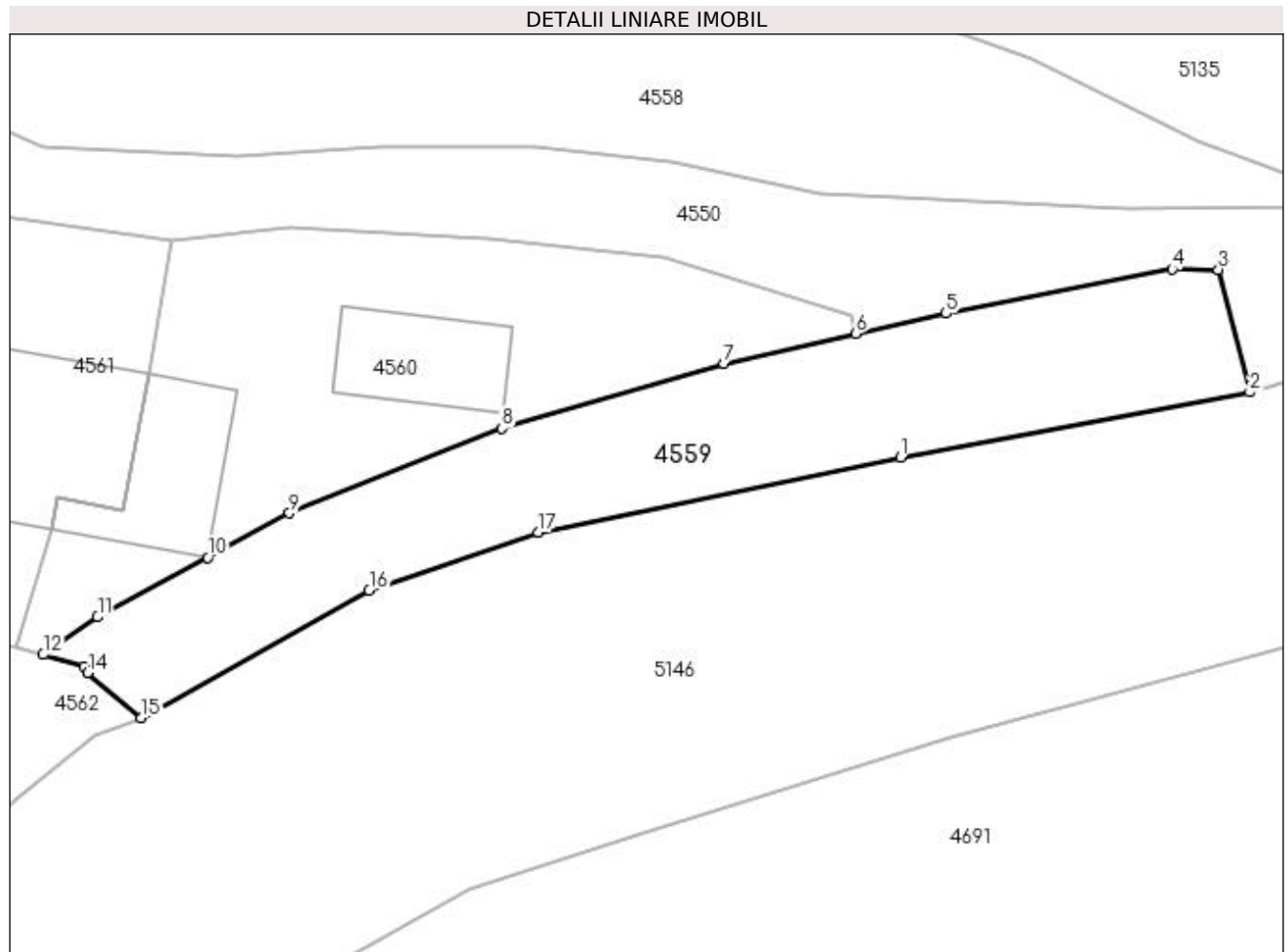
C. Partea III. SARCINI .

Inscrieri privind dezmembramintele dreptului de proprietate, drepturi reale de garanție și sarcini	Referințe
NU SUNT	

Anexa Nr. 1 La Partea I**Teren**

Nr cadastral	Suprafața (mp)*	Observații / Referințe
35965	320	Provenit din CF 35965, nr. top. 3288/16

* Suprafața este determinată în planul de proiecție Stereo 70.

**Date referitoare la teren**

Crt	Categorie folosință	Intravilan	Suprafața (mp)	Tarla	Parcelă	Nr. topo	Observații / Referințe
1	curți constructii	DA	320	-	-	-	

Lungime Segmente

1) Valorile lungimilor segmentelor sunt obținute din proiecție în plan.

Punct început	X / Y	Punct sfârșit	X / Y	Lungime segment (** (m)
1	528.391,625 665.141,76	2	528.408,109 665.144,844	16.77
2	528.408,109 665.144,844	3	528.406,629 665.150,628	5.97
3	528.406,629 665.150,628	4	528.404,449 665.150,647	2.18
4	528.404,449 665.150,647	5	528.393,766 665.148,563	10.884
5	528.393,766 665.148,563	6	528.389,501 665.147,601	4.372

Punct început	X / Y	Punct sfârșit	X / Y	Lungime segment (** (m)
6	528.389,501 665.147,601	7	528.383,282 665.146,197	6.376
7	528.383,282 665.146,197	8	528.372,795 665.143,13	10.926
8	528.372,795 665.143,13	9	528.362,756 665.139,14	10.803
9	528.362,756 665.139,14	10	528.358,899 665.137,047	4.388
10	528.358,899 665.137,047	11	528.353,695 665.134,227	5.919
11	528.353,695 665.134,227	12	528.351,123 665.132,457	3.122
12	528.351,123 665.132,457	13	528.353,051 665.131,907	2.005
13	528.353,051 665.131,907	14	528.353,225 665.131,601	0.352
14	528.353,225 665.131,601	15	528.355,762 665.129,464	3.317
15	528.355,762 665.129,464	16	528.366,52 665.135,483	12.327
16	528.366,52 665.135,483	17	528.374,521 665.138,22	8.456
17	528.374,521 665.138,22	1	528.391,625 665.141,76	17.466

** Lungimile segmentelor sunt determinate în planul de proiecție Stereo 70 și sunt rotunjite la 1 milimetru.

*** Distanța dintre puncte este formată din segmente cumulate ce sunt mai mici decât valoarea 1 milimetru.

**DATE DESPRE IMOBILUL NR. 4560**

Oficiul de Cadastru și Publicitate Imobiliară SUCEAVA
Biroul de Cadastru și Publicitate Imobiliară Campulung Moldovenesc

A. Partea I. Descrierea imobilului

TEREN Intravilan

Adresa: Loc. Valea Putnei, Calea Transilvaniei, Nr. 38, Jud. Suceava

Nr. Crt	Nr cadastral Nr. topografic	Suprafața* (mp)	Observații / Referințe
A1		327	Sector cadastral:89 Teren neimprejmuț;

Construcții

Crt	Nr cadastral Nr. topografic	Adresa	Observații / Referințe
A1.1		Loc. Valea Putnei, Calea Transilvaniei, Nr. 38, Jud. Suceava	Nr. niveluri:1; S. construita la sol:39 mp; S. construita desfasurata:39 mp; Casă de locuit, P
A1.2		Loc. Valea Putnei, Calea Transilvaniei, Nr. 38, Jud. Suceava	Nr. niveluri:1; S. construita la sol:33 mp; S. construita desfasurata:33 mp; Anexă, P

B. Partea II. Proprietari și acte

Inscrieri privitoare la dreptul de proprietate și alte drepturi reale		Referințe
4560 / 18/12/2022		
Act Normativ nr. Lege nr. 7, din 13/03/1996 emis de Parlamentul României;		
B1	Intabulare, drept de PROPRIETATE, dobândit prin Lege, cota actuala 1/1 1) NEIDENTIFICAT NEIDENTIFICAT	A1
Act Administrativ nr. Adeverință nr. 1365, din 24/10/2022 emis de Primăria Comunei Pojorâta;		
B2	Se notează posesia faptică în favoarea lui 1) BOSÎNCEANU EUGENIA 2) BOSÎNCEANU IULIAN-CĂTĂLIN	A1
Act Administrativ nr. Adeverință nr. 1700, din 02/11/2022 emis de Primăria Comunei Pojorâta;		
B3	Intabulare, drept de PROPRIETATE, dobândit prin Lege, cota actuala 1/1 1) BOSÎNCEANU EUGENIA 2) BOSÎNCEANU IULIAN-CĂTĂLIN	A1.1, A1.2

C. Partea III. SARCINI .

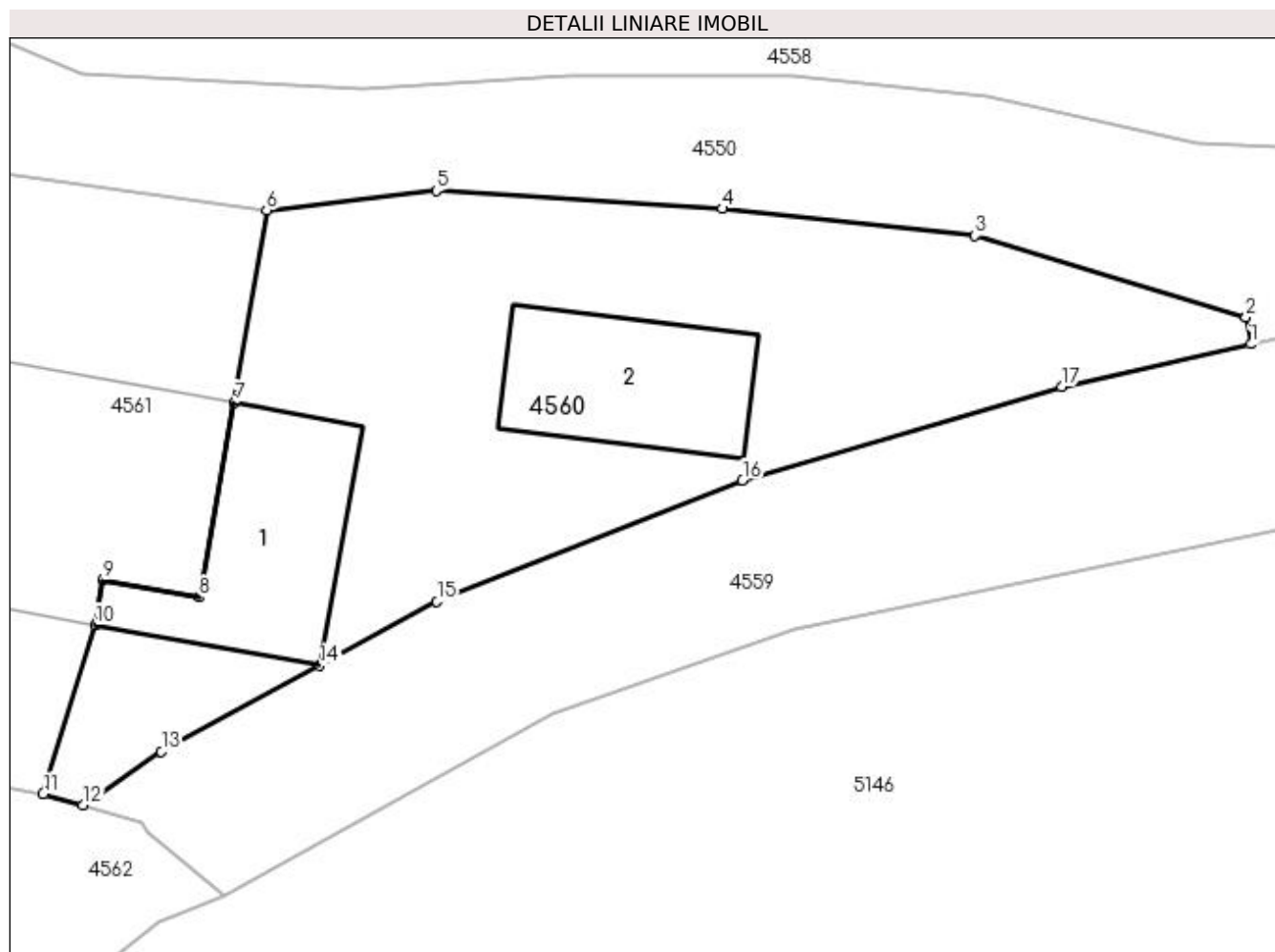
Inscrieri privind dezmembramintele dreptului de proprietate, drepturi reale de garanție și sarcini	Referințe
NU SUNT	

Anexa Nr. 1 La Partea I

Teren

Nr cadastral	Suprafața (mp)*	Observații / Referințe
	327	

* Suprafața este determinată în planul de proiecție Stereo 70.



Date referitoare la teren

Crt	Categorie folosință	Intra vilan	Suprafața (mp)	Tarla	Parcelă	Nr. topo	Observații / Referințe
1	curți constructii	DA	327	-	-	-	

Date referitoare la construcții

Crt	Număr	Destinație construcție	Supraf. (mp)	Situație juridică	Observații / Referințe
A1.1		construcții de locuințe	39	Cu acte	Nr. niveluri:1; S. construită la sol:39 mp; S. construită desfășurată:39 mp; Casă de locuit, P
A1.2		construcții anexa	33	Cu acte	Nr. niveluri:1; S. construită la sol:33 mp; S. construită desfășurată:33 mp; Anexă, P

Lungime Segmente

1) Valorile lungimilor segmentelor sunt obținute din proiecție în plan.

Punct început	X / Y	Punct sfârșit	X / Y	Lungime segment (** (m)
1	528.389,501 665.147,601	2	528.389,337 665.148,48	0.894
2	528.389,337 665.148,48	3	528.380,435 665.151,163	9.298

Punct început	X / Y	Punct sfârșit	X / Y	Lungime segment (** (m)
3	528.380,435 665.151,163	4	528.372,13 665.152,047	8.352
4	528.372,13 665.152,047	5	528.362,727 665.152,638	9.422
5	528.362,727 665.152,638	6	528.357,153 665.151,992	5.611
6	528.357,153 665.151,992	7	528.356,092 665.145,685	6.396
7	528.356,092 665.145,685	8	528.354,935 665.139,288	6.501
8	528.354,935 665.139,288	9	528.351,786 665.139,858	3.2
9	528.351,786 665.139,858	10	528.351,519 665.138,382	1.5
10	528.351,519 665.138,382	11	528.349,814 665.132,831	5.807
11	528.349,814 665.132,831	12	528.351,123 665.132,457	1.361
12	528.351,123 665.132,457	13	528.353,695 665.134,227	3.122
13	528.353,695 665.134,227	14	528.358,899 665.137,047	5.919
14	528.358,899 665.137,047	15	528.362,756 665.139,14	4.388
15	528.362,756 665.139,14	16	528.372,795 665.143,13	10.803
16	528.372,795 665.143,13	17	528.383,282 665.146,197	10.926
17	528.383,282 665.146,197	1	528.389,501 665.147,601	6.376

** Lungimile segmentelor sunt determinate în planul de proiecție Stereo 70 și sunt rotunjite la 1 milimetru.

*** Distanța dintre puncte este formată din segmente cumulate ce sunt mai mici decât valoarea 1 milimetru.

**DATE DESPRE IMOBILUL NR. 4561**

Oficiul de Cadastru și Publicitate Imobiliară SUCEAVA
Biroul de Cadastru și Publicitate Imobiliară Campulung Moldovenesc

A. Partea I. Descrierea imobilului

TEREN Intravilan

Adresa: Loc. Valea Putnei, Jud. Suceava, Loc numit Valea Putnei

Nr. Crt	Nr cadastral Nr. topografic	Suprafața* (mp)	Observații / Referințe
A1		302	Sector cadastral:89 Teren neimprejmut;

Construcții

Crt	Nr cadastral Nr. topografic	Adresa	Observații / Referințe
A1.1		Loc. Valea Putnei, Jud. Suceava, Loc numit Valea Putnei	Nr. niveluri:1; S. construita la sol:57 mp; S. construita desfasurata:57 mp; Casă de locuit, P
A1.2		Loc. Valea Putnei, Jud. Suceava, Loc numit Valea Putnei	Nr. niveluri:1; S. construita la sol:52 mp; S. construita desfasurata:52 mp; Anexă, P

B. Partea II. Proprietari și acte

Inscrieri privitoare la dreptul de proprietate și alte drepturi reale		Referințe
4561 / 18/12/2022		
Act Normativ nr. Lege nr. 7, din 13/03/1996 emis de Parlamentul României;		
B1	Intabulare, drept de PROPRIETATE, dobândit prin Lege, cota actuala 1/1 1) NEIDENTIFICAT NEIDENTIFICAT	A1
Act Administrativ nr. Adeverință nr. 1366, din 24/10/2022 emis de Primăria Comunei Pojorâta;		
B2	Se notează posesia faptică în favoarea lui 1) POPOVICI LIVIA	A1
Act Administrativ nr. Adeverință nr. 1700, din 02/11/2022 emis de Primăria Comunei Pojorâta;		
B3	Intabulare, drept de PROPRIETATE, dobândit prin Lege, cota actuala 1/1 1) POPOVICI LIVIA	A1.1, A1.2

C. Partea III. SARCINI .

Inscrieri privind dezmembramintele dreptului de proprietate, drepturi reale de garanție și sarcini	Referințe
NU SUNT	

Anexa Nr. 1 La Partea I

Teren

Nr cadastral	Suprafața (mp)*	Observații / Referințe
	302	

* Suprafața este determinată în planul de proiecție Stereo 70.

DETALII LINIARE IMOBIL



Date referitoare la teren

Crt	Categorie folosință	Intravilan	Suprafața (mp)	Tarla	Parcelă	Nr. topo	Observații / Referințe
1	curți constructii	DA	302	-	-	-	

Date referitoare la construcții

Crt	Număr	Destinație construcție	Supraf. (mp)	Situație juridică	Observații / Referințe
A1.1		construcții de locuințe	57	Cu acte	Nr. niveluri:1; S. construita la sol:57 mp; S. construita desfasurata:57 mp; Casă de locuit, P
A1.2		construcții anexa	52	Cu acte	Nr. niveluri:1; S. construita la sol:52 mp; S. construita desfasurata:52 mp; Anexă, P

Lungime Segmente

1) Valorile lungimilor segmentelor sunt obținute din proiecție în plan.

Punct început	X / Y	Punct sfârșit	X / Y	Lungime segment (** (m)
1	528.337,646 665.134,904	2	528.344,432 665.133,738	6.885
2	528.344,432 665.133,738	3	528.349,814 665.132,831	5.458

Punct început	X / Y	Punct sfârșit	X / Y	Lungime segment (** (m)
3	528.349,814 665.132,831	4	528.351,519 665.138,382	5.807
4	528.351,519 665.138,382	5	528.351,786 665.139,858	1.5
5	528.351,786 665.139,858	6	528.354,935 665.139,288	3.2
6	528.354,935 665.139,288	7	528.356,092 665.145,685	6.501
7	528.356,092 665.145,685	8	528.357,153 665.151,992	6.396
8	528.357,153 665.151,992	9	528.340,717 665.154,327	16.601
9	528.340,717 665.154,327	10	528.338,414 665.139,763	14.745
10	528.338,414 665.139,763	1	528.337,646 665.134,904	4.919

** Lungimile segmentelor sunt determinate în planul de proiecție Stereo 70 și sunt rotunjite la 1 milimetru.

*** Distanța dintre puncte este formată din segmente cumulate ce sunt mai mici decât valoarea 1 milimetru.

**DATE DESPRE IMOBILUL NR. 4562**

Oficiul de Cadastru și Publicitate Imobiliară SUCEAVA
Biroul de Cadastru și Publicitate Imobiliară Campulung Moldovenesc

A. Partea I. Descrierea imobilului

TEREN Intravilan

Adresa: Loc. Valea Putnei, Jud. Suceava, Loc numit Valea Putnei

Nr. Crt	Nr cadastral Nr. topografic	Suprafața* (mp)	Observații / Referințe
A1		654	Sector cadastral:89 Teren neimprejmuit;

B. Partea II. Proprietari și acte

Inscrieri privitoare la dreptul de proprietate și alte drepturi reale		Referințe
4562 / 18/12/2022		
Act Normativ nr. Lege nr. 7, din 13/03/1996 emis de Parlamentul României;		
B1	Inscrierea provizorie, drept de PROPRIETATE, dobandit prin Lege, cota actuala 1/1 1) COMUNA POJORÂTA, CIF:4441425	A1

C. Partea III. SARCINI .

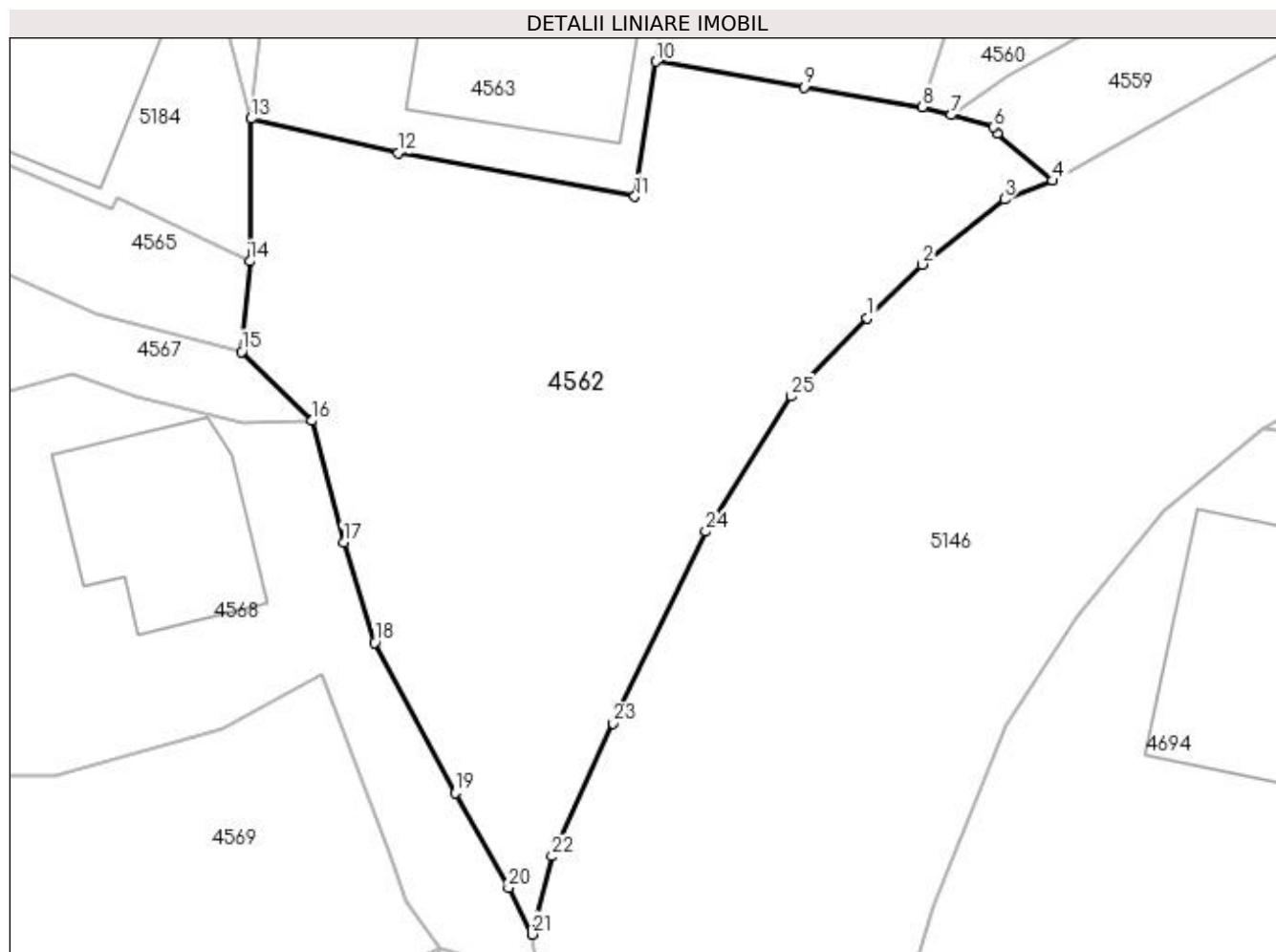
Inscrieri privind dezmembramintele dreptului de proprietate, drepturi reale de garanție și sarcini	Referințe
NU SUNT	

Anexa Nr. 1 La Partea I

Teren

Nr cadastral	Suprafața (mp)*	Observații / Referințe
	654	

* Suprafața este determinată în planul de proiecție Stereo 70.



Date referitoare la teren

Crt	Categorie folosință	Intra vilan	Suprafața (mp)	Tarla	Parcelă	Nr. topo	Observații / Referințe
1	curți constructii	DA	654	-	-	-	

Lungime Segmente

1) Valorile lungimilor segmentelor sunt obținute din proiecție în plan.

Punct început	X / Y	Punct sfârșit	X / Y	Lungime segment (** (m)
1	528.347,292 665.123,188	2	528.349,808 665.125,636	3.51
3	528.353,581 665.128,613	4	528.355,762 665.129,464	2.341
5	528.353,225 665.131,601	6	528.353,051 665.131,907	0.352
7	528.351,123 665.132,457	8	528.349,814 665.132,831	1.361
9	528.344,432 665.133,738	10	528.337,646 665.134,904	6.885

Punct început	X / Y	Punct sfârșit	X / Y	Lungime segment (** (m)
2	528.349,808 665.125,636	3	528.353,581 665.128,613	4.806
4	528.355,762 665.129,464	5	528.353,225 665.131,601	3.317
6	528.353,051 665.131,907	7	528.351,123 665.132,457	2.005
8	528.349,814 665.132,831	9	528.344,432 665.133,738	5.458
10	528.337,646 665.134,904	11	528.336,677 665.128,737	6.243

Punct început	X / Y	Punct sfârșit	X / Y	Lungime segment (** (m)
11	528.336,677 665.128,737	12	528.325,869 665.130,725	10.989
13	528.319,141 665.132,289	14	528.319,096 665.125,78	6.509
15	528.318,726 665.121,66	16	528.321,916 665.118,503	4.488
17	528.323,373 665.112,95	18	528.324,796 665.108,377	4.789
19	528.328,465 665.101,516	20	528.330,913 665.097,177	4.982
21	528.331,99 665.095,054	22	528.332,894 665.098,617	3.676
23	528.335,692 665.104,685	24	528.339,916 665.113,443	9.723
25	528.343,823 665.119,617	1	528.347,292 665.123,188	4.979

Punct început	X / Y	Punct sfârșit	X / Y	Lungime segment (** (m)
12	528.325,869 665.130,725	13	528.319,141 665.132,289	6.907
14	528.319,096 665.125,78	15	528.318,726 665.121,66	4.137
16	528.321,916 665.118,503	17	528.323,373 665.112,95	5.741
18	528.324,796 665.108,377	19	528.328,465 665.101,516	7.78
20	528.330,913 665.097,177	21	528.331,99 665.095,054	2.381
22	528.332,894 665.098,617	23	528.335,692 665.104,685	6.682
24	528.339,916 665.113,443	25	528.343,823 665.119,617	7.306

** Lungimile segmentelor sunt determinate în planul de proiecție Stereo 70 și sunt rotunjite la 1 milimetru.

*** Distanța dintre puncte este formată din segmente cumulate ce sunt mai mici decât valoarea 1 milimetru.

**DATE DESPRE IMOBILUL NR. 4563**

Oficiul de Cadastru și Publicitate Imobiliară SUCEAVA
Biroul de Cadastru și Publicitate Imobiliară Campulung Moldovenesc

A. Partea I. Descrierea imobilului

TEREN Intravilan

Adresa: Loc. Valea Putnei, Calea Transilvaniei, Nr. 40, Jud. Suceava

Nr. Crt	Nr cadastral Nr. topografic	Suprafața* (mp)	Observații / Referințe
A1	35335	195	Sector cadastral:89 Teren neimprejmuit; Provenit din CF 35335, nr. cad. 35335

Construcții

Crt	Nr cadastral Nr. topografic	Adresa	Observații / Referințe
A1.1		Loc. Valea Putnei, Calea Transilvaniei, Nr. 40, Jud. Suceava	Nr. niveluri:2; S. construita la sol:81 mp; S. construita desfasurata:162 mp; Casă de locuit, P+E

B. Partea II. Proprietari și acte

Inscrieri privitoare la dreptul de proprietate și alte drepturi reale		Referințe
17988 / 11/11/2022		
Act Notarial nr. Contract de schimb aut. cu nr. 3917, din 11/11/2022 emis de N.P. Scraba Luminita Doru Paul;		
B1	Intabulare, drept de PROPRIETATE, dobandit prin Conventie, cota actuala 1/1 1) USATIUC VLĂDUȚ-MARIUS	A1
4563 / 18/12/2022		
Act Administrativ nr. Adeverință nr. 1700, din 02/11/2022 emis de Primăria Comunei Pojorâta;		
B3	Intabulare, drept de PROPRIETATE, dobandit prin Lege, cota actuala 1/1 1) USATIUC VLĂDUȚ-MARIUS	A1.1

C. Partea III. SARCINI .

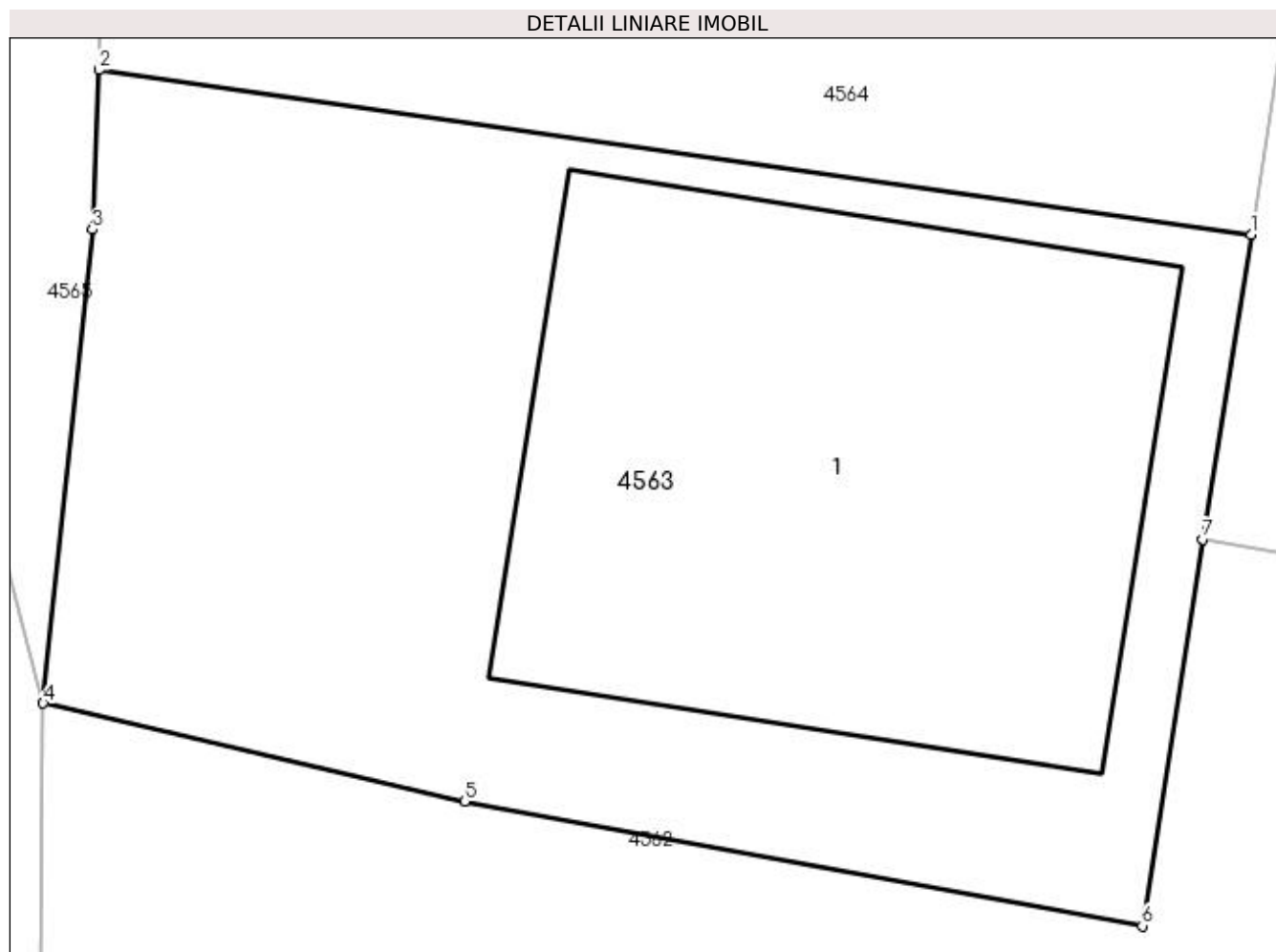
Inscrieri privind dezmembramintele dreptului de proprietate, drepturi reale de garanție și sarcini	Referințe
NU SUNT	

Anexa Nr. 1 La Partea I

Teren

Nr cadastral	Suprafața (mp)*	Observații / Referințe
35335	195	Provenit din CF 35335, nr. cad. 35335

* Suprafața este determinată în planul de proiecție Stereo 70.



Date referitoare la teren

Crt	Categorie folosință	Intra vilan	Suprafața (mp)	Tarla	Parcelă	Nr. topo	Observații / Referințe
1	curți constructii	DA	195	-	-	-	

Date referitoare la construcții

Crt	Număr	Destinație construcție	Supraf. (mp)	Situație juridică	Observații / Referințe
A1.1		construcții de locuințe	81	Cu acte	Nr. niveluri:2; S. construita la sol:81 mp; S. construita desfasurata:162 mp; Casă de locuit, P+E

Lungime Segmente

1) Valorile lungimilor segmentelor sunt obținute din proiecție în plan.

Punct început	X / Y	Punct sfârșit	X / Y	Lungime segment (** (m)
1	528.338,414 665.139,763	2	528.320,027 665.142,39	18.574
2	528.320,027 665.142,39	3	528.319,927 665.139,843	2.549
3	528.319,927 665.139,843	4	528.319,141 665.132,289	7.595

Punct început	X / Y	Punct sfârșit	X / Y	Lungime segment (** (m)
4	528.319,141 665.132,289	5	528.325,869 665.130,725	6.907
5	528.325,869 665.130,725	6	528.336,677 665.128,737	10.989
6	528.336,677 665.128,737	7	528.337,646 665.134,904	6.243
7	528.337,646 665.134,904	1	528.338,414 665.139,763	4.919

** Lungimile segmentelor sunt determinate în planul de proiecție Stereo 70 și sunt rotunjite la 1 milimetru.

*** Distanța dintre puncte este formată din segmente cumulate ce sunt mai mici decât valoarea 1 milimetru.

**DATE DESPRE IMOBILUL NR. 4564**

Oficiul de Cadastru și Publicitate Imobiliară SUCEAVA
Biroul de Cadastru și Publicitate Imobiliară Campulung Moldovenesc

A. Partea I. Descrierea imobilului

TEREN Intravilan

Adresa: Loc. Valea Putnei, Calea Transilvaniei, Nr. 42, Jud. Suceava

Nr. Crt	Nr cadastral Nr. topografic	Suprafața* (mp)	Observații / Referințe
A1	35336	344	Sector cadastral:89 Teren neimprejmuț; Provenit din CF 35336, nr. cad. 35336

Construcții

Crt	Nr cadastral Nr. topografic	Adresa	Observații / Referințe
A1.1		Loc. Valea Putnei, Calea Transilvaniei, Nr. 42, Jud. Suceava	Nr. niveluri:2; S. construita la sol:53 mp; S. construita desfasurata:106 mp; Casă de locuit, P+M

B. Partea II. Proprietari și acte

Inscrieri privitoare la dreptul de proprietate și alte drepturi reale		Referințe
17989 / 11/11/2022		
Act Notarial nr. 3917, din 11/11/2022 emis de Scraba Luminita Doru Paul;		
B1	Intabulare, drept de PROPRIETATE bun propriu cu titlu de schimb, dobandit prin Conventie, cota actuala 96/344 1) USATIUC MARIUS	A1
4564 / 18/12/2022		
Act Normativ nr. Lege nr. 7, din 13/03/1996 emis de Parlamentul României;		
B2	Intabulare, drept de PROPRIETATE, dobandit prin Lege, cota actuala 248/344 1) NEIDENTIFICAT NEIDENTIFICAT	A1
Act Administrativ nr. Adeverință nr. 1367, din 24/10/2022 emis de Primăria Comunei Pojorâta;		
B3	Se notează posesia faptică în favoarea lui 1) USATIUC MARIUS	A1
Act Administrativ nr. Adeverință nr. 1700, din 02/11/2022 emis de Primăria Comunei Pojorâta;		
B4	Intabulare, drept de PROPRIETATE, dobandit prin Lege, cota actuala 1/1 1) USATIUC MARIUS	A1.1

C. Partea III. SARCINI .

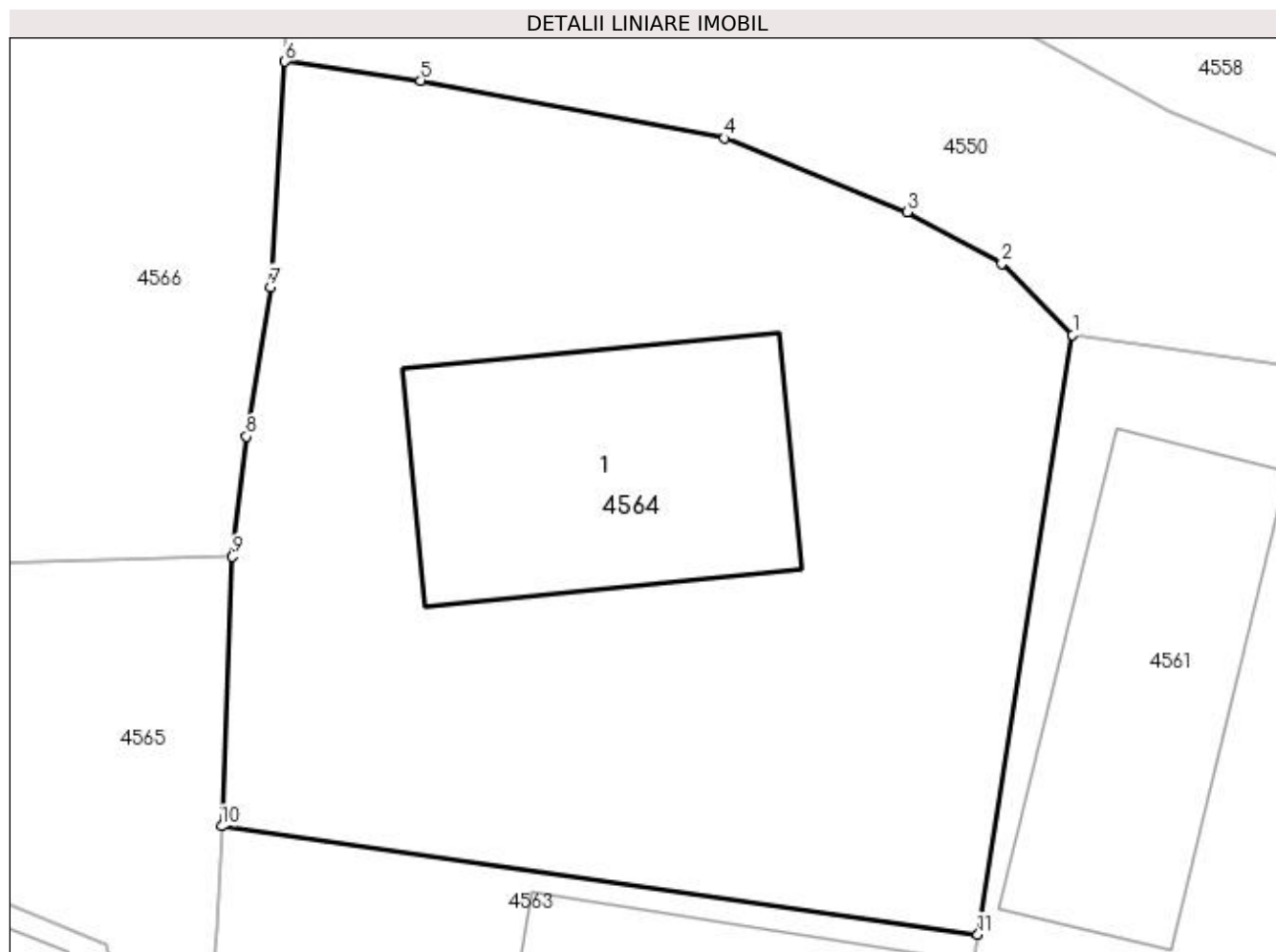
Inscrieri privind dezmembramintele dreptului de proprietate, drepturi reale de garanție și sarcini	Referințe
NU SUNT	

Anexa Nr. 1 La Partea I

Teren

Nr cadastral	Suprafața (mp)*	Observații / Referințe
35336	344	Provenit din CF 35336, nr. cad. 35336

* Suprafața este determinată în planul de proiecție Stereo 70.



Date referitoare la teren

Crt	Categorie folosință	Intravilan	Suprafața (mp)	Tarla	Parcelă	Nr. topo	Observații / Referințe
1	curți construcții	DA	344	-	-	-	

Date referitoare la construcții

Crt	Număr	Destinație construcție	Supraf. (mp)	Situație juridică	Observații / Referințe
A1.1		construcție de locuințe	53	Cu acte	Nr. niveluri:2; S. construita la sol:53 mp; S. construita desfasurata:106 mp; Casă de locuit, P+M

Lungime Segmente

1) Valorile lungimilor segmentelor sunt obținute din proiecție în plan.

Punct început	X / Y	Punct sfârșit	X / Y	Lungime segment (** (m)
1	528.340,717 665.154,327	2	528.338,996 665.156,065	2.446
2	528.338,996 665.156,065	3	528.336,693 665.157,311	2.618
3	528.336,693 665.157,311	4	528.332,255 665.159,111	4.789

Punct început	X / Y	Punct sfârșit	X / Y	Lungime segment (** (m)
4	528.332,255 665.159,111	5	528.324,868 665.160,51	7.518
5	528.324,868 665.160,51	6	528.321,569 665.160,972	3.331
6	528.321,569 665.160,972	7	528.321,213 665.155,494	5.49
7	528.321,213 665.155,494	8	528.320,633 665.151,859	3.681
8	528.320,633 665.151,859	9	528.320,284 665.148,942	2.938
9	528.320,284 665.148,942	10	528.320,027 665.142,39	6.557
10	528.320,027 665.142,39	11	528.338,414 665.139,763	18.574
11	528.338,414 665.139,763	1	528.340,717 665.154,327	14.745

** Lungimile segmentelor sunt determinate în planul de proiecție Stereo 70 și sunt rotunjite la 1 milimetru.

*** Distanța dintre puncte este formată din segmente cumulate ce sunt mai mici decât valoarea 1 milimetru.

**DATE DESPRE IMOBILUL NR. 4565**

Oficiul de Cadastru și Publicitate Imobiliară SUCEAVA
 Biroul de Cadastru și Publicitate Imobiliară Campulung Moldovenesc

A. Partea I. Descrierea imobilului

TEREN Intravilan

Adresa: Loc. Valea Putnei, Jud. Suceava

Nr. Crt	Nr cadastral Nr. topografic	Suprafața* (mp)	Observații / Referințe
A1	31294	344	Sector cadastral:89 Teren neimprejmuit; Provenit din CF 31294, nr. cad. 31294

B. Partea II. Proprietari și acte

Inscrieri privitoare la dreptul de proprietate și alte drepturi reale		Referințe
22291 / 28/12/2021		
Act Notarial nr. 3210, din 28/12/2021 emis de Blaj Avram Liliana Vasilica;		
B1	Intabulare, drept de PROPRIETATE, dobandit prin Conventie, cota actuala 1/3 1) GHEȚĂU PAUL	A1
B2	Intabulare, drept de PROPRIETATE, dobandit prin Conventie, cota actuala 1/3 1) GHEȚĂU IOANA LAURA	A1
B3	Intabulare, drept de PROPRIETATE, dobandit prin Conventie, cota actuala 1/3 1) BRADU VLAD	A1

C. Partea III. SARCINI .

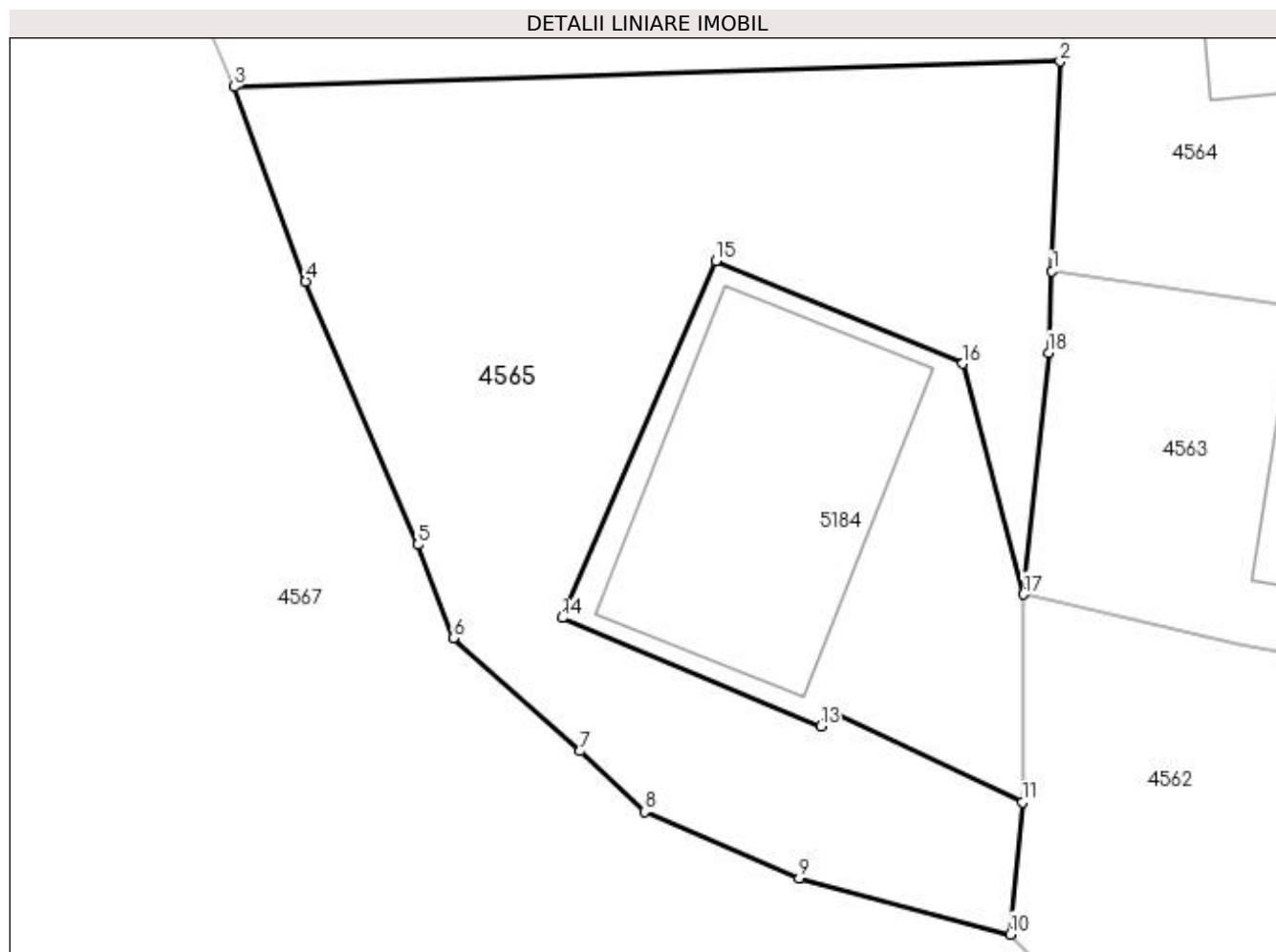
Inscrieri privind dezmembramintele dreptului de proprietate, drepturi reale de garanție și sarcini	Referințe
NU SUNT	

Anexa Nr. 1 La Partea I

Teren

Nr cadastral	Suprafața (mp)*	Observații / Referințe
31294	344	Provenit din CF 31294, nr. cad. 31294

* Suprafața este determinată în planul de proiecție Stereo 70.



Date referitoare la teren

Crt	Categorie folosință	Intravilan	Suprafața (mp)	Tarla	Parcelă	Nr. topo	Observații / Referințe
1	curți constructii	DA	344	-	-	-	

Lungime Segmente

1) Valorile lungimilor segmentelor sunt obținute din proiecție în plan.

Punct început	X / Y	Punct sfârșit	X / Y	Lungime segment (** (m)
1	528.320,027 665.142,39	2	528.320,284 665.148,942	6.557
2	528.320,284 665.148,942	3	528.294,45 665.148,155	25.846
3	528.294,45 665.148,155	4	528.296,692 665.142,066	6.489
4	528.296,692 665.142,066	5	528.300,195 665.133,838	8.943
5	528.300,195 665.133,838	6	528.301,303 665.130,924	3.118

Punct început	X / Y	Punct sfârșit	X / Y	Lungime segment (** (m)
6	528.301,303 665.130,924	7	528.305,262 665.127,385	5.31
7	528.305,262 665.127,385	8	528.307,289 665.125,49	2.775
8	528.307,289 665.125,49	9	528.312,119 665.123,404	5.261
9	528.312,119 665.123,404	10	528.318,726 665.121,66	6.833
10	528.318,726 665.121,66	11	528.319,096 665.125,78	4.137
11	528.319,096 665.125,78	12	528.313,026 665.128,666	6.721
12	528.313,026 665.128,666	13	528.312,796 665.128,17	0.547
13	528.312,796 665.128,17	14	528.304,708 665.131,552	8.767
14	528.304,708 665.131,552	15	528.309,524 665.142,708	12.151
15	528.309,524 665.142,708	16	528.317,242 665.139,497	8.359
16	528.317,242 665.139,497	17	528.319,141 665.132,289	7.454
17	528.319,141 665.132,289	18	528.319,927 665.139,843	7.595
18	528.319,927 665.139,843	1	528.320,027 665.142,39	2.549

** Lungimile segmentelor sunt determinate în planul de proiecție Stereo 70 și sunt rotunjite la 1 milimetru.

*** Distanța dintre puncte este formată din segmente cumulate ce sunt mai mici decât valoarea 1 milimetru.

**DATE DESPRE IMOBILUL NR. 4566**

Oficiul de Cadastru și Publicitate Imobiliară SUCEAVA
 Biroul de Cadastru și Publicitate Imobiliară Campulung Moldovenesc

A. Partea I. Descrierea imobilului

TEREN Intravilan

Adresa: Loc. Valea Putnei, Jud. Suceava, Loc numit Paraul Haului

Nr. Crt	Nr cadastral Nr. topografic	Suprafața* (mp)	Observații / Referințe
A1	31882	965	Sector cadastral:89 Teren neimprejmuit; Provenit din CF 31882, nr. cad. 31882, CF 36072 nr. top. 1, 2, 3, 165

B. Partea II. Proprietari și acte

Inscrieri privitoare la dreptul de proprietate și alte drepturi reale		Referințe
143 / 07/01/2019		
Act Notarial nr. Contract de vânzare cumpărare nr. 25, din 04/01/2019 emis de Scraba Luminita Ana Maria;		
B1	Intabulare, drept de PROPRIETATEca bun propriu, dobandit prin Conventie, cota actuala 1/1 1) CHIRILEANU TEODOR	A1

C. Partea III. SARCINI .

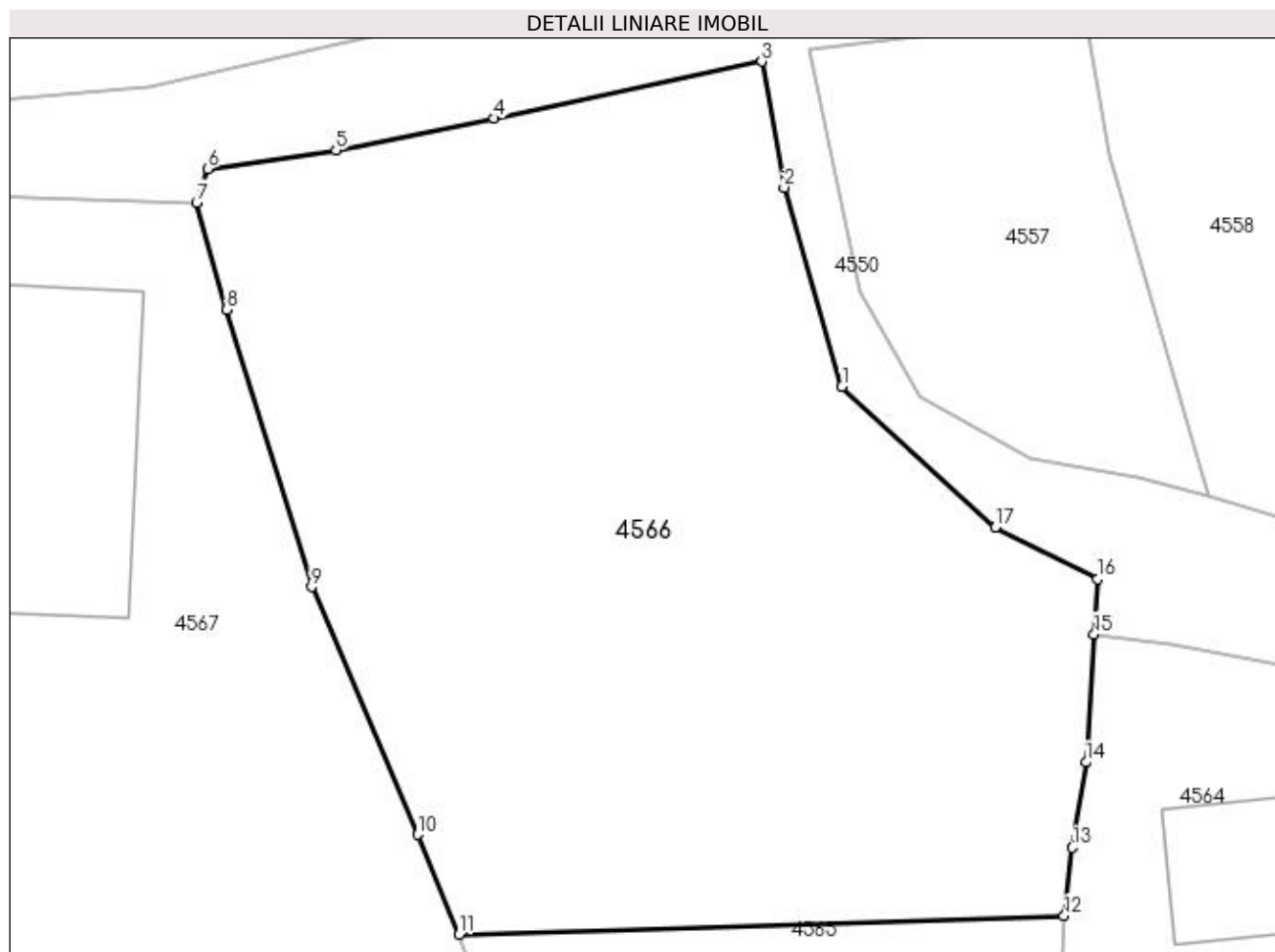
Inscrieri privind dezmembramintele dreptului de proprietate, drepturi reale de garanție și sarcini	Referințe
NU SUNT	

Anexa Nr. 1 La Partea I

Teren

Nr cadastral	Suprafața (mp)*	Observații / Referințe
31882	965	Provenit din CF 31882, nr. cad. 31882, CF 36072 nr. topo. 1, 2, 3, 165

* Suprafața este determinată în planul de proiecție Stereo 70.



Date referitoare la teren

Crt	Categorie folosință	Intra vilan	Suprafața (mp)	Tarla	Parcelă	Nr. topo	Observații / Referințe
1	pasune	DA	853	-	-	-	
2	faneata	DA	112	-	-	-	

Lungime Segmente

1) Valorile lungimilor segmentelor sunt obținute din proiecție în plan.

Punct început	X / Y	Punct sfârșit	X / Y	Lungime segment (** (m)
1	528.310,796 665.171,52	2	528.308,334 665.180,023	8.852
2	528.308,334 665.180,023	3	528.307,377 665.185,402	5.463
3	528.307,377 665.185,402	4	528.295,949 665.182,974	11.683
4	528.295,949 665.182,974	5	528.289,193 665.181,62	6.89

Punct început	X / Y	Punct sfârșit	X / Y	Lungime segment (** (m)
5	528.289,193 665.181,62	6	528.283,717 665.180,827	5.533
6	528.283,717 665.180,827	7	528.283,24 665.179,389	1.515
7	528.283,24 665.179,389	8	528.284,525 665.174,804	4.762
8	528.284,525 665.174,804	9	528.288,157 665.162,98	12.369
9	528.288,157 665.162,98	10	528.292,674 665.152,416	11.489
10	528.292,674 665.152,416	11	528.294,45 665.148,155	4.616
11	528.294,45 665.148,155	12	528.320,284 665.148,942	25.846
12	528.320,284 665.148,942	13	528.320,633 665.151,859	2.938
13	528.320,633 665.151,859	14	528.321,213 665.155,494	3.681
14	528.321,213 665.155,494	15	528.321,569 665.160,972	5.49
15	528.321,569 665.160,972	16	528.321,716 665.163,313	2.346
16	528.321,716 665.163,313	17	528.317,356 665.165,523	4.888
17	528.317,356 665.165,523	1	528.310,796 665.171,52	8.888

** Lungimile segmentelor sunt determinate în planul de proiecție Stereo 70 și sunt rotunjite la 1 milimetru.

*** Distanța dintre puncte este formată din segmente cumulate ce sunt mai mici decât valoarea 1 milimetru.

**DATE DESPRE IMOBILUL NR. 4567**

Oficiul de Cadastru și Publicitate Imobiliară SUCEAVA
Biroul de Cadastru și Publicitate Imobiliară Campulung Moldovenesc

A. Partea I. Descrierea imobilului

TEREN Necunoscut

Adresa: Loc. Valea Putnei, Str Pârâul Hăului, Nr. 1, Jud. Suceava

Nr. Crt	Nr cadastral Nr. topografic	Suprafața* (mp)	Observații / Referințe
A1	34985	4.737	Sector cadastral:89 Teren imprejmuit; Provenit din CF 34985, nr. top. 230, 221/4, 8

Construcții

Crt	Nr cadastral Nr. topografic	Adresa	Observații / Referințe
A1.1		Loc. Valea Putnei, Str Pârâul Hăului, Nr. 1, Jud. Suceava	Nr. niveluri:2; S. construita la sol:58 mp; S. construita desfasurata:116 mp; Casă de locuit, P+E
A1.2		Loc. Valea Putnei, Str Pârâul Hăului, Nr. 1, Jud. Suceava	Nr. niveluri:1; S. construita la sol:92 mp; S. construita desfasurata:92 mp; Anexă, P
A1.3		Loc. Valea Putnei, Str Pârâul Hăului, Nr. 1, Jud. Suceava	Nr. niveluri:1; S. construita la sol:95 mp; S. construita desfasurata:95 mp; Anexă, P

B. Partea II. Proprietari și acte

Inscrieri privitoare la dreptul de proprietate și alte drepturi reale		Referințe
4437 / 19/03/2021		
Act Administrativ nr. Cb nr. 874771, din 02/10/1954 emis de Sfatul Popular Pojorâta;		
B1	se noteaza indreptarea erorii materiale strecurata cu ocazia conversiei CF 199 a com.cad.Valea Putnei , in sensul ca dreptul de proprietate asupra constructiilor este bun comun cu sotia Danci Maria . 1) DANCI MARIA, LIPSĂ CNP	A1.1, A1.2, A1.3
6034 / 16/04/2021		
Act Notarial nr. 28, din 14/04/2021 emis de Scraba Luminita Doru Paul;		
B2	Intabulare, drept de PROPRIETATE, dobandit prin Succesiune, cota actuala 1/12 1) DANCI DORINA MARIA	A1, A1.1, A1.2, A1.3
B3	Intabulare, drept de PROPRIETATE, dobandit prin Succesiune, cota actuala 3/12 1) DANCI VASILE-MARCEL	A1, A1.1, A1.2, A1.3
4567 / 18/12/2022		
Act Notarial nr. 2922, din 24/09/2021 emis de Scraba Luminita Doru Paul;		
B3	Intabulare, drept de PROPRIETATE, dobandit prin Conventie, cota actuala 3/36 1) DANCI DORINA MARIA	A1
15064 / 30/09/2021		
Act Notarial nr. 2922, din 24/09/2021 emis de Scraba Luminita Doru Paul;		
B5	Intabulare, drept de PROPRIETATE, dobandit prin Conventie, cota actuala 15/72 1) DANCI DORINA MARIA	A1.1, A1.2, A1.3
B6	Intabulare, drept de PROPRIETATE, dobandit prin Conventie, cota actuala 21/36 1) DANCI VASILE-MARCEL	A1
B7	Intabulare, drept de PROPRIETATE, dobandit prin Conventie, cota actuala 33/72 1) DANCI VASILE-MARCEL	A1.1, A1.2, A1.3

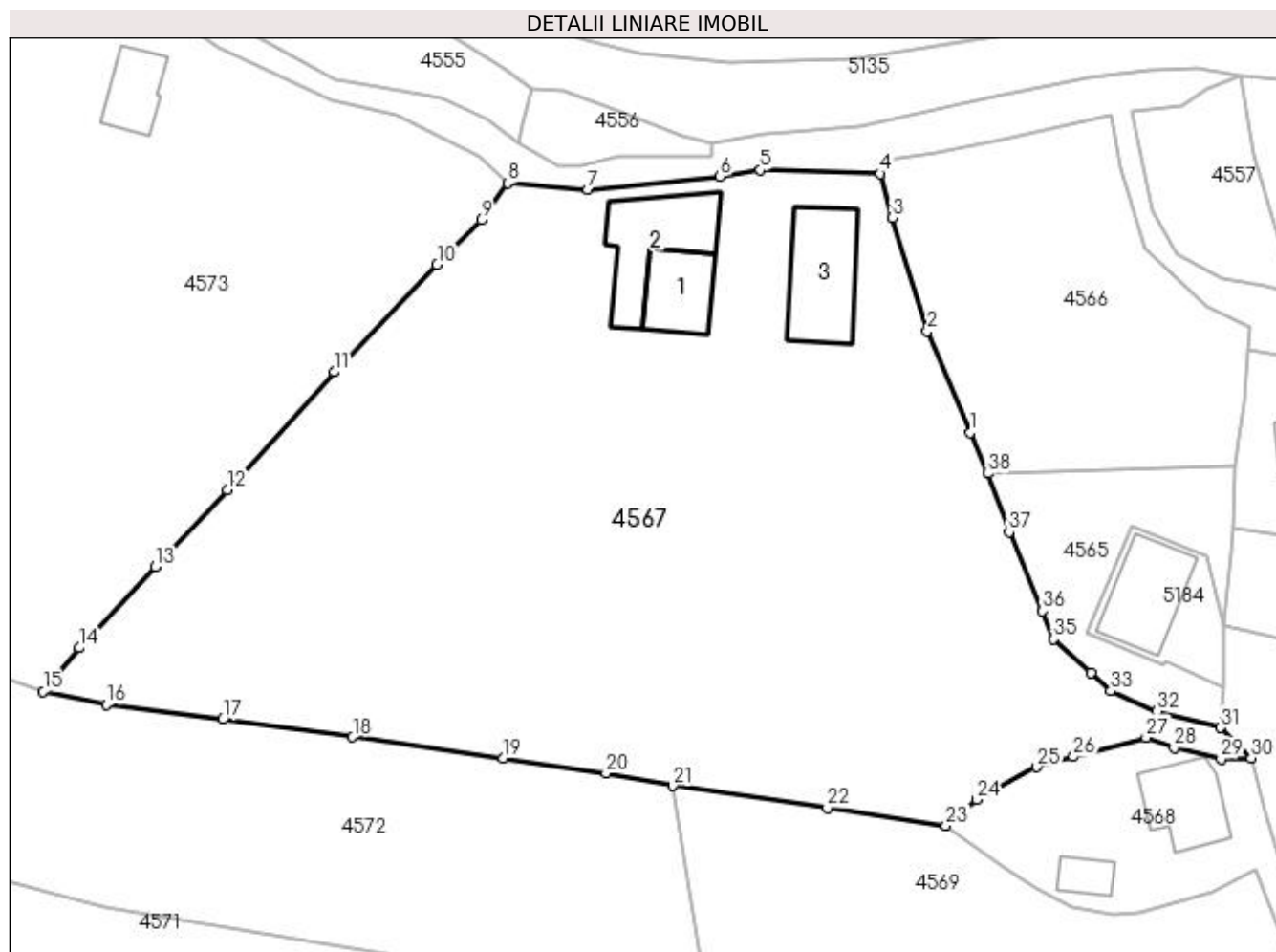
C. Partea III. SARCINI .

Inscrieri privind dezmembramintele dreptului de proprietate, drepturi reale de garanție și sarcini	Referințe
NU SUNT	

Anexa Nr. 1 La Partea I**Teren**

Nr cadastral	Suprafața (mp)*	Observații / Referințe
34985	4.737	Provenit din CF 34985, nr. top. 230, 221/4, 8

* Suprafața este determinată în planul de proiecție Stereo 70.

**Date referitoare la teren**

Crt	Categorie folosință	Intravilan	Suprafața (mp)	Tarla	Parcelă	Nr. topo	Observații / Referințe
1	curți construcții	DA	591	-	-	-	
2	arabil	DA	208	-	-	-	
3	faneata	DA	3.510	-	-	-	
4	faneata	NU	428	-	-	-	

Date referitoare la construcții

Crt	Număr	Destinație construcție	Supraf. (mp)	Situație juridică	Observații / Referințe
A1.1		construcții de locuințe	58	Cu acte	Nr. niveluri:2; S. construita la sol:58 mp; S. construita desfasurata:116 mp; Casă de locuit, P+E
A1.2		construcții anexa	92	Cu acte	Nr. niveluri:1; S. construita la sol:92 mp; S. construita desfasurata:92 mp; Anexă, P
A1.3		construcții anexa	95	Cu acte	Nr. niveluri:1; S. construita la sol:95 mp; S. construita desfasurata:95 mp; Anexă, P

Lungime Segmente

1) Valorile lungimilor segmentelor sunt obținute din proiecție în plan.

Punct început	X / Y	Punct sfârșit	X / Y	Lungime segment (** (m)
1	528.292,674 665.152,416	2	528.288,157 665.162,98	11.489
3	528.284,525 665.174,804	4	528.283,24 665.179,389	4.762
5	528.270,774 665.179,75	6	528.266,555 665.179,078	4.272
7	528.252,791 665.177,704	8	528.244,408 665.178,418	8.413
9	528.241,678 665.174,597	10	528.237,057 665.169,893	6.594
11	528.226,371 665.158,719	12	528.215,198 665.146,469	16.58
13	528.207,7 665.138,439	14	528.199,832 665.129,984	11.55
15	528.196,017 665.125,427	16	528.202,595 665.124,079	6.715
17	528.214,773 665.122,542	18	528.228,266 665.120,694	13.619
19	528.243,955 665.118,501	20	528.254,674 665.116,908	10.837
21	528.261,65 665.115,611	22	528.277,758 665.113,316	16.271
23	528.290,096 665.111,46	24	528.293,267 665.114,204	4.193
25	528.299,592 665.117,558	26	528.303,409 665.118,643	3.968
27	528.310,974 665.120,655	28	528.313,888 665.119,577	3.107
29	528.318,796 665.118,399	30	528.321,916 665.118,503	3.122
31	528.318,726 665.121,66	32	528.312,119 665.123,404	6.833
33	528.307,289 665.125,49	34	528.305,262 665.127,385	2.775
35	528.301,303 665.130,924	36	528.300,195 665.133,838	3.118
37	528.296,692 665.142,066	38	528.294,45 665.148,155	6.489

Punct început	X / Y	Punct sfârșit	X / Y	Lungime segment (** (m)
2	528.288,157 665.162,98	3	528.284,525 665.174,804	12.369
4	528.283,24 665.179,389	5	528.270,774 665.179,75	12.471
6	528.266,555 665.179,078	7	528.252,791 665.177,704	13.832
8	528.244,408 665.178,418	9	528.241,678 665.174,597	4.696
10	528.237,057 665.169,893	11	528.226,371 665.158,719	15.461
12	528.215,198 665.146,469	13	528.207,7 665.138,439	10.986
14	528.199,832 665.129,984	15	528.196,017 665.125,427	5.943
16	528.202,595 665.124,079	17	528.214,773 665.122,542	12.275
18	528.228,266 665.120,694	19	528.243,955 665.118,501	15.842
20	528.254,674 665.116,908	21	528.261,65 665.115,611	7.096
22	528.277,758 665.113,316	23	528.290,096 665.111,46	12.477
24	528.293,267 665.114,204	25	528.299,592 665.117,558	7.159
26	528.303,409 665.118,643	27	528.310,974 665.120,655	7.828
28	528.313,888 665.119,577	29	528.318,796 665.118,399	5.047
30	528.321,916 665.118,503	31	528.318,726 665.121,66	4.488
32	528.312,119 665.123,404	33	528.307,289 665.125,49	5.261
34	528.305,262 665.127,385	35	528.301,303 665.130,924	5.31
36	528.300,195 665.133,838	37	528.296,692 665.142,066	8.943
38	528.294,45 665.148,155	1	528.292,674 665.152,416	4.616

** Lungimile segmentelor sunt determinate în planul de proiecție Stereo 70 și sunt rotunjite la 1 milimetru.

*** Distanța dintre puncte este formată din segmente cumulate ce sunt mai mici decât valoarea 1 milimetru.

**DATE DESPRE IMOBILUL NR. 4568**

Oficiul de Cadastru și Publicitate Imobiliară SUCEAVA
 Biroul de Cadastru și Publicitate Imobiliară Campulung Moldovenesc

A. Partea I. Descrierea imobilului

TEREN Intravilan

Adresa: Loc. Valea Putnei, Calea Transilvaniei, Nr. 46, Jud. Suceava

Nr. Crt	Nr cadastral Nr. topografic	Suprafața* (mp)	Observații / Referințe
A1	30711	484	Sector cadastral:89 Teren neimprejmuit; Provenit din CF 30711, nr. top. 221/31, 169

Construcții

Crt	Nr cadastral Nr. topografic	Adresa	Observații / Referințe
A1.1		Loc. Valea Putnei, Calea Transilvaniei, Nr. 46, Jud. Suceava	Nr. niveluri:2; S. construita la sol:65 mp; S. construita desfasurata:130 mp; Casă de locuit, P+E
A1.2		Loc. Valea Putnei, Calea Transilvaniei, Nr. 46, Jud. Suceava	Nr. niveluri:1; S. construita la sol:20 mp; S. construita desfasurata:20 mp; Anexă, P

B. Partea II. Proprietari și acte

Inscrieri privitoare la dreptul de proprietate și alte drepturi reale		Referințe
6814 / 25/08/2010		
Act Notarial nr. 939, din 25/08/2010 emis de BNP SCRABA LUMINITA ANA MARIA;		
B1	Intabulare, drept de PROPRIETATEcu titlu de donatie, dobandit prin Conventie, cota actuala 207/484 1) USATIUC VLĂDUȚ-MARIUS	A1
B2	Intabulare, drept de PROPRIETATE, dobandit prin Conventie, cota actuala 1/1 1) USATIUC VLĂDUȚ-MARIUS	A1.1, A1.2
4568 / 18/12/2022		
Act Normativ nr. Lege nr. 7, din 13/03/1996 emis de Parlamentul României;		
B3	Intabulare, drept de PROPRIETATE, dobandit prin Lege, cota actuala 277/484 1) NEIDENTIFICAT NEIDENTIFICAT	A1
Act Administrativ nr. Adeverință nr. 1369, din 24/10/2022 emis de Primăria Comunei Pojorâta;		
B4	Se notează posesia faptică în favoarea lui 1) USATIUC VLĂDUȚ-MARIUS	A1

C. Partea III. SARCINI

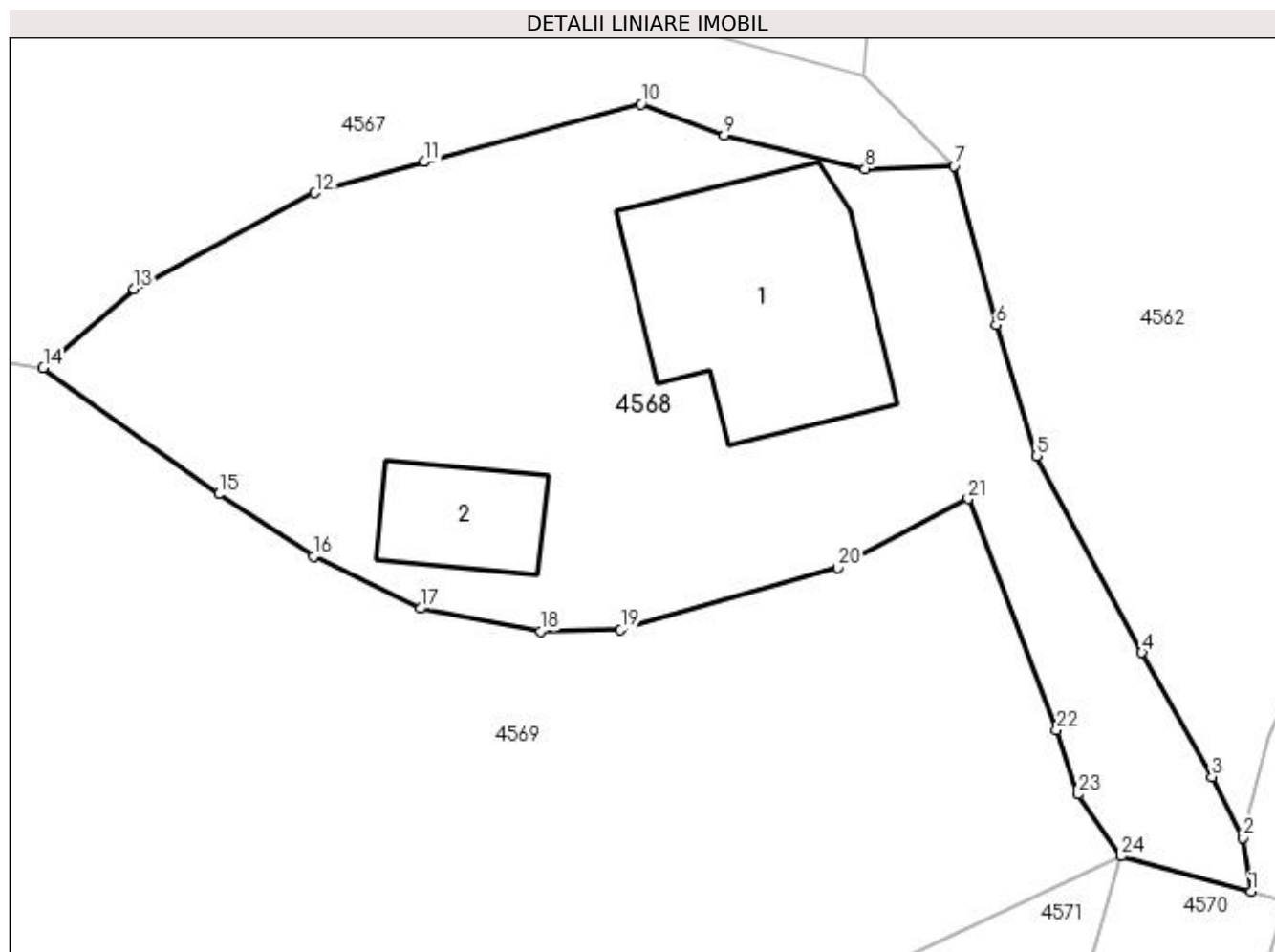
Inscrieri privind dezmembramintele dreptului de proprietate, drepturi reale de garanție și sarcini		Referințe
6814 / 25/08/2010		
Act Notarial nr. 939, din 25/08/2010 emis de BNP SCRABA LUMINITA ANA MARIA;		
C1	Intabulare, drept de UZUFRUCT VIAGER, cota actuala 1/1 1) USATIUC MARIUS, Lipsă CNP 2) USATIUC IONELA, Lipsă CNP	A1, A1.1, A1.2

Anexa Nr. 1 La Partea I

Teren

Nr cadastral	Suprafața (mp)*	Observații / Referințe
30711	484	Provenit din CF 30711, nr. top. 221/31, 169

* Suprafața este determinată în planul de proiecție Stereo 70.



Date referitoare la teren

Crt	Categorie folosință	Intravilan	Suprafața (mp)	Tarla	Parcelă	Nr. topo	Observații / Referințe
1	curți constructii	DA	484	-	-	-	

Date referitoare la construcții

Crt	Număr	Destinație construcție	Supraf. (mp)	Situație juridică	Observații / Referințe
A1.1		construcții de locuințe	65	Cu acte	Nr. niveluri:2; S. construita la sol:65 mp; S. construita desfasurata:130 mp; Casă de locuit, P+E
A1.2		construcții anexa	20	Cu acte	Nr. niveluri:1; S. construita la sol:20 mp; S. construita desfasurata:20 mp; Anexă, P

Lungime Segmente

1) Valorile lungimilor segmentelor sunt obținute din proiecție în plan.

Punct început	X / Y	Punct sfârșit	X / Y	Lungime segment (** (m)	Punct început	X / Y	Punct sfârșit	X / Y	Lungime segment (** (m)
1	528.332,273 665.093,173	2	528.331,99 665.095,054	1.902	2	528.331,99 665.095,054	3	528.330,913 665.097,177	2.381
3	528.330,913 665.097,177	4	528.328,465 665.101,516	4.982	4	528.328,465 665.101,516	5	528.324,796 665.108,377	7.78

Punct început	X / Y	Punct sfârșit	X / Y	Lungime segment (** (m)
5	528.324,796 665.108,377	6	528.323,373 665.112,95	4.789
7	528.321,916 665.118,503	8	528.318,796 665.118,399	3.122
9	528.313,888 665.119,577	10	528.310,974 665.120,655	3.107
11	528.303,409 665.118,643	12	528.299,592 665.117,558	3.968
13	528.293,267 665.114,204	14	528.290,096 665.111,46	4.193
15	528.296,231 665.107,047	16	528.299,531 665.104,883	3.946
17	528.303,279 665.103,055	18	528.307,472 665.102,259	4.268
19	528.310,262 665.102,309	20	528.317,852 665.104,476	7.893
21	528.322,394 665.106,887	22	528.325,484 665.098,816	8.642
23	528.326,24 665.096,574	24	528.327,738 665.094,409	2.633

Punct început	X / Y	Punct sfârșit	X / Y	Lungime segment (** (m)
6	528.323,373 665.112,95	7	528.321,916 665.118,503	5.741
8	528.318,796 665.118,399	9	528.313,888 665.119,577	5.047
10	528.310,974 665.120,655	11	528.303,409 665.118,643	7.828
12	528.299,592 665.117,558	13	528.293,267 665.114,204	7.159
14	528.290,096 665.111,46	15	528.296,231 665.107,047	7.557
16	528.299,531 665.104,883	17	528.303,279 665.103,055	4.17
18	528.307,472 665.102,259	19	528.310,262 665.102,309	2.79
20	528.317,852 665.104,476	21	528.322,394 665.106,887	5.142
22	528.325,484 665.098,816	23	528.326,24 665.096,574	2.366
24	528.327,738 665.094,409	1	528.332,273 665.093,173	4.7

** Lungimile segmentelor sunt determinate în planul de proiecție Stereo 70 și sunt rotunjite la 1 milimetru.

*** Distanța dintre puncte este formată din segmente cumulate ce sunt mai mici decât valoarea 1 milimetru.

**DATE DESPRE IMOBILUL NR. 4569**

Oficiul de Cadastru și Publicitate Imobiliară SUCEAVA
Biroul de Cadastru și Publicitate Imobiliară Campulung Moldovenesc

A. Partea I. Descrierea imobilului

TEREN Intravilan

Adresa: Loc. Valea Putnei, Jud. Suceava, Loc numit Valea Putnei

Nr. Crt	Nr cadastral Nr. topografic	Suprafața* (mp)	Observații / Referințe
A1	35992	1.348	Sector cadastral:89 Teren neimprejmuit; Provenit din CF 35992, nr. top. 221/100

B. Partea II. Proprietari și acte

Inscrieri privitoare la dreptul de proprietate și alte drepturi reale	Referințe
1679 / 13/11/2001	
Act Notarial nr. Contract de vânzare cumpărare nr. 3065, din 23/08/2001 emis de BNP Scraba Horia Ilie;	
B1	A1
Intabulare, drept de PROPRIETATE bun comun, în devalmasie, dobandit prin Conventie, cota actuala 1/1	
1) UNGUREANU LILIANA, LIPSĂ CNP	
2) UNGUREANU ROMICĂ	

C. Partea III. SARCINI .

Inscrieri privind dezmembramintele dreptului de proprietate, drepturi reale de garanție și sarcini	Referințe
NU SUNT	

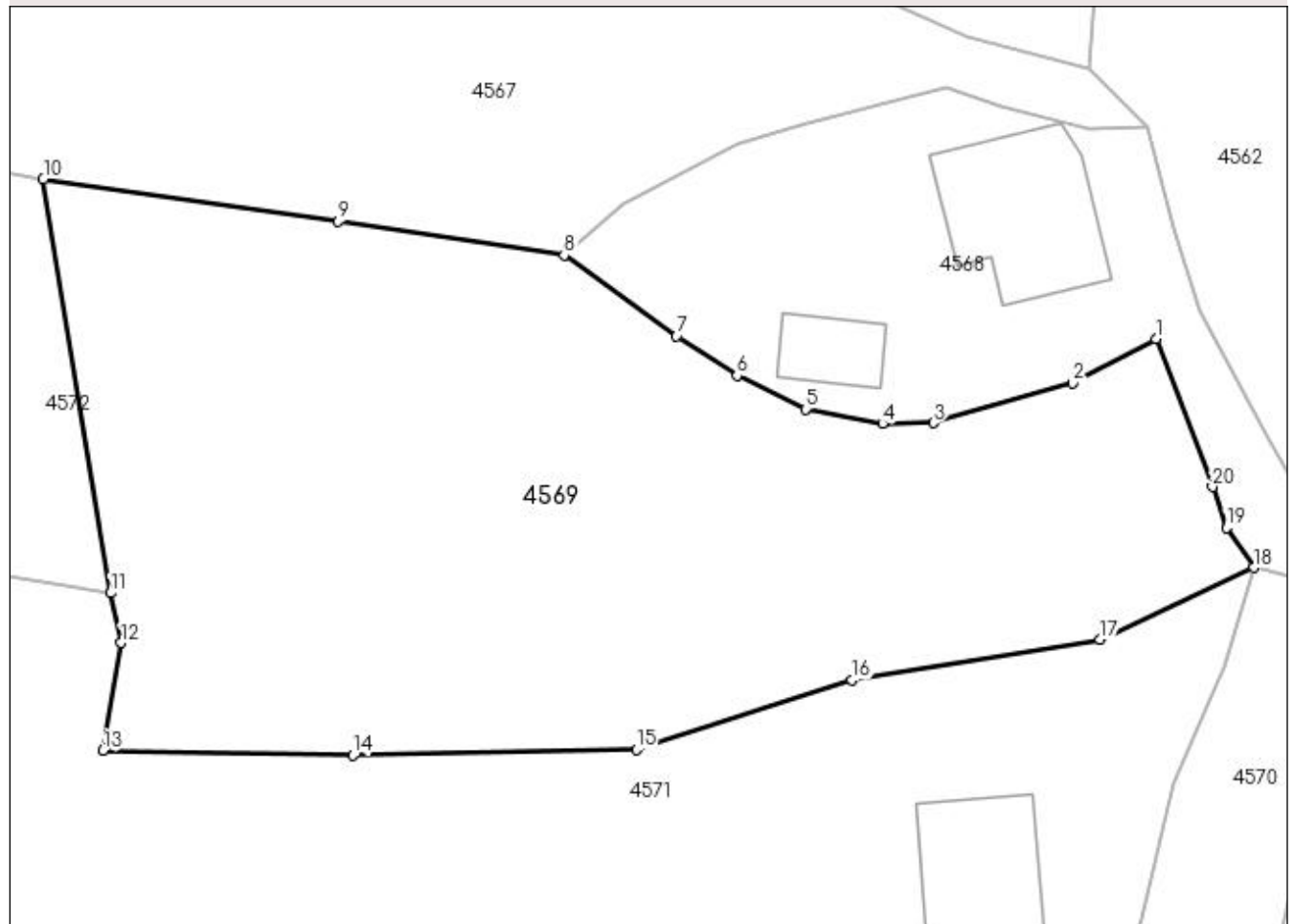
Anexa Nr. 1 La Partea I

Teren

Nr cadastral	Suprafața (mp)*	Observații / Referințe
35992	1.348	Provenit din CF 35992, nr. top. 221/100

* Suprafața este determinată în planul de proiecție Stereo 70.

DETALII LINIARE IMOBIL



Date referitoare la teren

Crt	Categorie folosință	Intra vilan	Suprafața (mp)	Tarla	Parcelă	Nr. topo	Observații / Referințe
1	faneata	DA	1.348	-	-	-	

Lungime Segmente

1) Valorile lungimilor segmentelor sunt obținute din proiecție în plan.

Punct început	X / Y	Punct sfârșit	X / Y	Lungime segment (** (m)
1	528.322,394 665.106,887	2	528.317,852 665.104,476	5.142
2	528.317,852 665.104,476	3	528.310,262 665.102,309	7.893
3	528.310,262 665.102,309	4	528.307,472 665.102,259	2.79
4	528.307,472 665.102,259	5	528.303,279 665.103,055	4.268
5	528.303,279 665.103,055	6	528.299,531 665.104,883	4.17

Punct început	X / Y	Punct sfârșit	X / Y	Lungime segment (** (m)
6	528.299,531 665.104,883	7	528.296,231 665.107,047	3.946
7	528.296,231 665.107,047	8	528.290,096 665.111,46	7.557
8	528.290,096 665.111,46	9	528.277,758 665.113,316	12.477
9	528.277,758 665.113,316	10	528.261,65 665.115,611	16.271
10	528.261,65 665.115,611	11	528.265,326 665.093,023	22.885
11	528.265,326 665.093,023	12	528.265,913 665.090,306	2.78
12	528.265,913 665.090,306	13	528.264,897 665.084,411	5.982
13	528.264,897 665.084,411	14	528.278,563 665.084,163	13.668
14	528.278,563 665.084,163	15	528.294,034 665.084,47	15.474
15	528.294,034 665.084,47	16	528.305,782 665.088,258	12.344
16	528.305,782 665.088,258	17	528.319,35 665.090,477	13.748
17	528.319,35 665.090,477	18	528.327,738 665.094,409	9.264
18	528.327,738 665.094,409	19	528.326,24 665.096,574	2.633
19	528.326,24 665.096,574	20	528.325,484 665.098,816	2.366
20	528.325,484 665.098,816	1	528.322,394 665.106,887	8.642

** Lungimile segmentelor sunt determinate în planul de proiecție Stereo 70 și sunt rotunjite la 1 milimetru.

*** Distanța dintre puncte este formată din segmente cumulate ce sunt mai mici decât valoarea 1 milimetru.

**DATE DESPRE IMOBILUL NR. 4570**

Oficiul de Cadastru și Publicitate Imobiliară SUCEAVA
Biroul de Cadastru și Publicitate Imobiliară Campulung Moldovenesc

A. Partea I. Descrierea imobilului

TEREN Intravilan

Adresa: Loc. Valea Putnei, Jud. Suceava, Loc numit Valea Putnei

Nr. Crt	Nr cadastral Nr. topografic	Suprafața* (mp)	Observații / Referințe
A1	35892	354	Sector cadastral:89 Teren neimprejmuit; Provenit din CF 35892, nr. top. 221/88

B. Partea II. Proprietari și acte

Inscrieri privitoare la dreptul de proprietate și alte drepturi reale	Referințe
2561 / 21/09/2006	
Act Normativ nr. Legea nr. 198, din 10/06/2004 emis de Guvernul Romaniei (HG 941);	
B1	A1
Intabulare, drept de PROPRIETATE, dobandit prin Expropriere, cota actuala 1/1 1) STATUL ROMÂN , CIF:9999999999999, LIPSĂ CUI/CIF	
Act Normativ nr. Legea nr. 198, din 10/06/2004 emis de Guvernul Romaniei;	
B2	A1
Intabulare, drept de ADMINISTRARE 1) COMPANIA NATIONALA DE AUTOSTRAZI SI DRUMURI NATIONALE DIN ROMANIA SA , CIF: 9999999999999, LIPSĂ CUI	

C. Partea III. SARCINI .

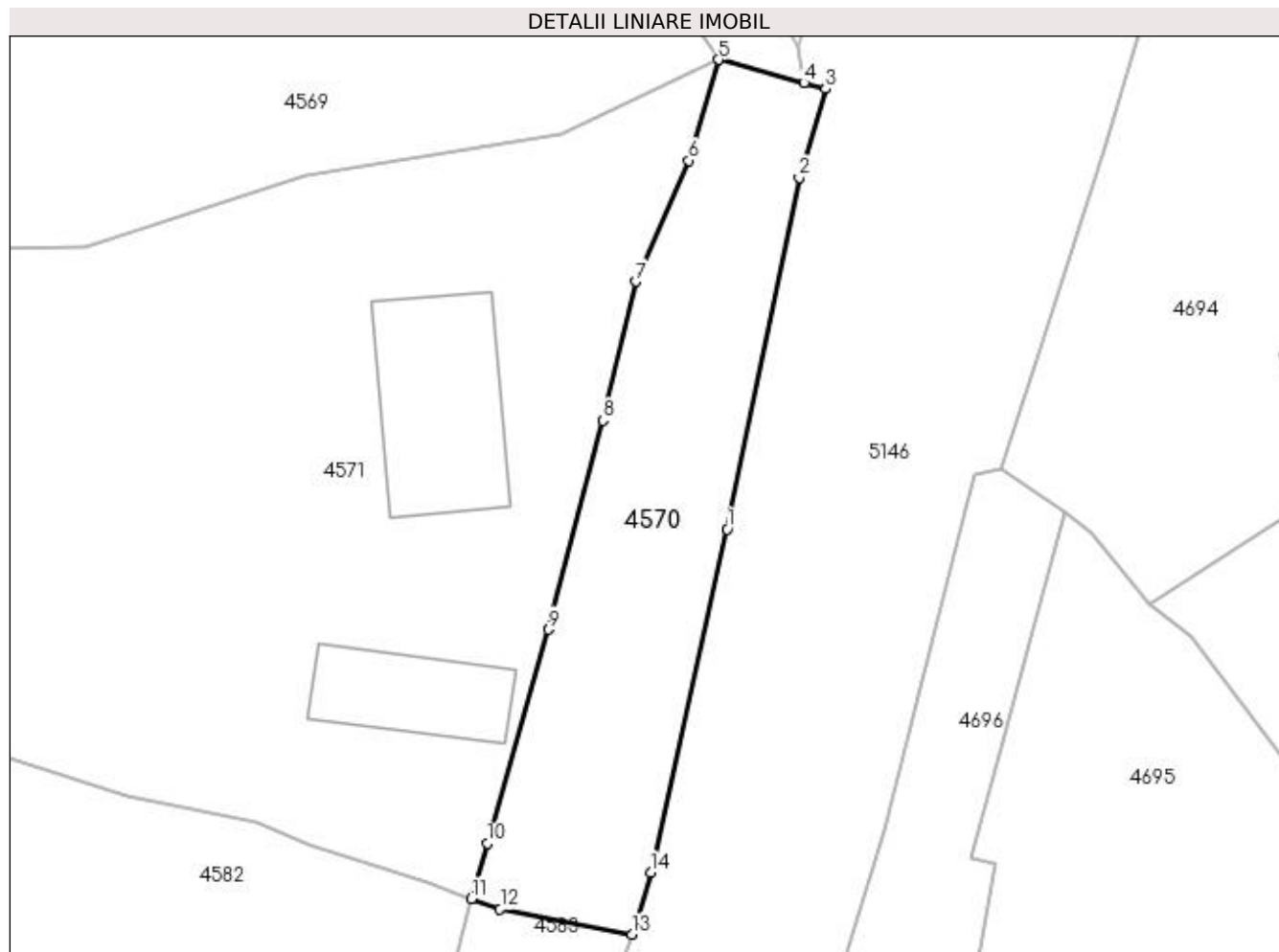
Inscrieri privind dezmembramintele dreptului de proprietate, drepturi reale de garanție și sarcini	Referințe
NU SUNT	

Anexa Nr. 1 La Partea I

Teren

Nr cadastral	Suprafața (mp)*	Observații / Referințe
35892	354	Provenit din CF 35892, nr. top. 221/88

* Suprafața este determinată în planul de proiecție Stereo 70.



Date referitoare la teren

Crt	Categorie folosință	Intra vilan	Suprafața (mp)	Tarla	Parcelă	Nr. topo	Observații / Referințe
1	faneata	DA	354	-	-	-	

Lungime Segmente

1) Valorile lungimilor segmentelor sunt obținute din proiecție în plan.

Punct început	X / Y	Punct sfârșit	X / Y	Lungime segment (** (m)
1	528.328,184 665.069,432	2	528.332,024 665.088,131	19.089
2	528.332,024 665.088,131	3	528.333,449 665.092,853	4.932
3	528.333,449 665.092,853	4	528.332,273 665.093,173	1.219
4	528.332,273 665.093,173	5	528.327,738 665.094,409	4.7
5	528.327,738 665.094,409	6	528.326,16 665.089,047	5.589

Punct început	X / Y	Punct sfârșit	X / Y	Lungime segment (** (m)
6	528.326,16 665.089,047	7	528.323,328 665.082,605	7.037
7	528.323,328 665.082,605	8	528.321,594 665.075,21	7.596
8	528.321,594 665.075,21	9	528.318,678 665.064,09	11.496
9	528.318,678 665.064,09	10	528.315,419 665.052,709	11.838
10	528.315,419 665.052,709	11	528.314,58 665.049,765	3.061
11	528.314,58 665.049,765	12	528.316,103 665.049,217	1.619
12	528.316,103 665.049,217	13	528.323,133 665.047,874	7.157
13	528.323,133 665.047,874	14	528.324,123 665.051,163	3.435
14	528.324,123 665.051,163	1	528.328,184 665.069,432	18.715

** Lungimile segmentelor sunt determinate în planul de proiecție Stereo 70 și sunt rotunjite la 1 milimetru.

*** Distanța dintre puncte este formată din segmente cumulate ce sunt mai mici decât valoarea 1 milimetru.

**DATE DESPRE IMOBILUL NR. 4571**

Oficiul de Cadastru și Publicitate Imobiliară SUCEAVA
Biroul de Cadastru și Publicitate Imobiliară Campulung Moldovenesc

A. Partea I. Descrierea imobilului

TEREN Necunoscut

Adresa: Loc. Valea Putnei, Calea Transilvaniei, Nr. 48, Jud. Suceava

Nr. Crt	Nr cadastral Nr. topografic	Suprafața* (mp)	Observații / Referințe
A1	32320	4.100	Sector cadastral:89 Teren neimprejmuit; CF 32320, nr. top. 221/3

Construcții

Crt	Nr cadastral Nr. topografic	Adresa	Observații / Referințe
A1.1		Loc. Valea Putnei, Calea Transilvaniei, Nr. 48, Jud. Suceava	Nr. niveluri:1; S. construita la sol:74 mp; S. construita desfasurata:74 mp; Casă de locuit, P
A1.2		Loc. Valea Putnei, Calea Transilvaniei, Nr. 48, Jud. Suceava	Nr. niveluri:1; S. construita la sol:42 mp; S. construita desfasurata:42 mp; Anexă, P

B. Partea II. Proprietari și acte

Inscrieri privitoare la dreptul de proprietate și alte drepturi reale		Referințe
4571 / 18/12/2022		
Act Normativ nr. Lege nr. 7, din 13/03/1996 emis de Parlamentul României;		
B1	Intabulare, drept de PROPRIETATE, dobandit prin Lege, cota actuala 1/1 1) NEIDENTIFICAT NEIDENTIFICAT	A1
Act Administrativ nr. Adeverință nr. 1370, din 24/10/2022 emis de Primăria Comunei Pojorâta;		
B2	Se notează posesia faptică în favoarea lui 1) GRIGOREAN ELVIRA 2) USATIUC MARIUS	A1
Act Administrativ nr. Adeverință nr. 1700, din 02/11/2022 emis de Primăria Comunei Pojorâta;		
B3	Intabulare, drept de PROPRIETATE, dobandit prin Lege, cota actuala 1/1 1) GRIGOREAN ELVIRA 2) USATIUC MARIUS	A1.1, A1.2

C. Partea III. SARCINI .

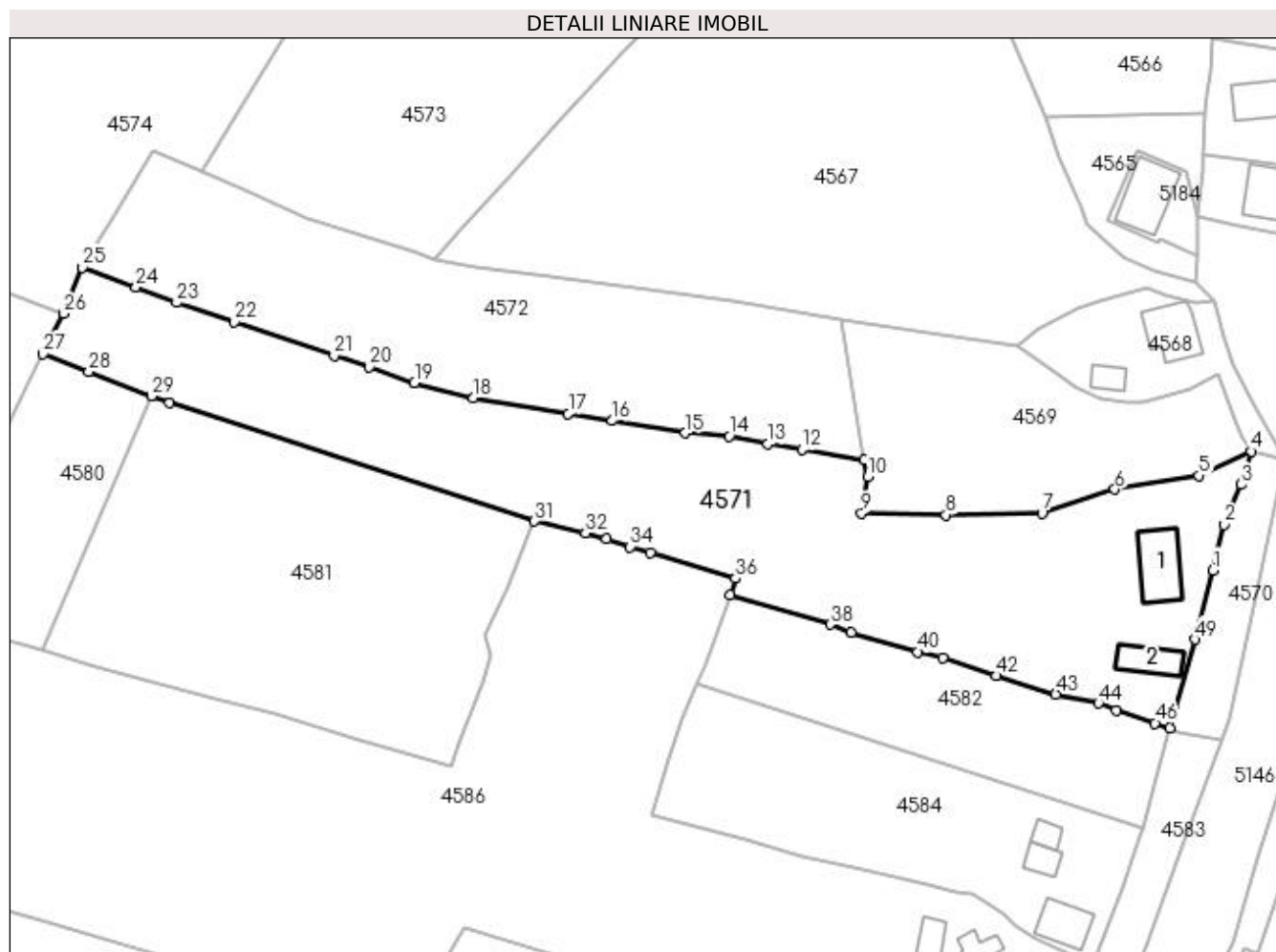
Inscrieri privind dezmembramintele dreptului de proprietate, drepturi reale de garanție și sarcini	Referințe
NU SUNT	

Anexa Nr. 1 La Partea I

Teren

Nr cadastral	Suprafața (mp)*	Observații / Referințe
32320	4.100	CF 32320, nr. top. 221/3

* Suprafața este determinată în planul de proiecție Stereo 70.



Date referitoare la teren

Crt	Categorie folosință	Intravilan	Suprafața (mp)	Tarla	Parcelă	Nr. topo	Observații / Referințe
1	curți construcții	DA	366	-	-	-	
2	faneata	DA	2.154	-	-	-	
3	faneata	NU	1.580	-	-	-	

Date referitoare la construcții

Crt	Număr	Destinație construcție	Supraf. (mp)	Situație juridică	Observații / Referințe
A1.1		construcții de locuințe	74	Cu acte	Nr. niveluri:1; S. construita la sol:74 mp; S. construita desfasurata:74 mp; Casă de locuit, P
A1.2		construcții anexa	42	Cu acte	Nr. niveluri:1; S. construita la sol:42 mp; S. construita desfasurata:42 mp; Anexă, P

Lungime Segmente

1) Valorile lungimilor segmentelor sunt obținute din proiecție în plan.

Punct început	X / Y	Punct sfârșit	X / Y	Lungime segment	Punct început	X / Y	Punct sfârșit	X / Y	Lungime segment	Punct început	X / Y	Punct sfârșit	X / Y	Lungime segment
1	528.321,594 665.075,21	2	528.323,328 665.082,605	7.596	2	528.323,328 665.082,605	3	528.326,16 665.089,047	7.037	3	528.326,16 665.089,047	4	528.327,738 665.094,409	5.589

Punct început	X / Y	Punct sfârșit	X / Y	Lungime segment	Punct început	X / Y	Punct sfârșit	X / Y	Lungime segment	Punct început	X / Y	Punct sfârșit	X / Y	Lungime segment
4	528.327,738 665.094,409	5	528.319,35 665.090,477	9.264	5	528.319,35 665.090,477	6	528.305,782 665.088,258	13.748	6	528.305,782 665.088,258	7	528.294,034 665.084,47	12.344
7	528.294,034 665.084,47	8	528.278,563 665.084,163	15.474	8	528.278,563 665.084,163	9	528.264,897 665.084,411	13.668	9	528.264,897 665.084,411	10	528.265,913 665.090,306	5.982
10	528.265,913 665.090,306	11	528.265,326 665.093,023	2.78	11	528.265,326 665.093,023	12	528.255,306 665.094,728	10.164	12	528.255,306 665.094,728	13	528.249,81 665.095,608	5.566
13	528.249,81 665.095,608	14	528.243,559 665.096,86	6.375	14	528.243,559 665.096,86	15	528.236,52 665.097,377	7.058	15	528.236,52 665.097,377	16	528.224,71 665.099,331	11.971
16	528.224,71 665.099,331	17	528.217,617 665.100,463	7.183	17	528.217,617 665.100,463	18	528.202,351 665.103,016	15.478	18	528.202,351 665.103,016	19	528.192,833 665.105,466	9.828
19	528.192,833 665.105,466	20	528.185,591 665.108,019	7.679	20	528.185,591 665.108,019	21	528.179,901 665.109,847	5.976	21	528.179,901 665.109,847	22	528.163,805 665.115,268	16.984
22	528.163,805 665.115,268	23	528.154,477 665.118,378	9.833	23	528.154,477 665.118,378	24	528.147,939 665.120,875	6.999	24	528.147,939 665.120,875	25	528.139,224 665.124,028	9.268
25	528.139,224 665.124,028	26	528.136,279 665.116,626	7.966	26	528.136,279 665.116,626	27	528.132,956 665.110,089	7.333	27	528.132,956 665.110,089	28	528.140,302 665.107,228	7.883
28	528.140,302 665.107,228	29	528.150,448 665.103,327	10.87	29	528.150,448 665.103,327	30	528.153,372 665.102,203	3.133	30	528.153,372 665.102,203	31	528.212,195 665.083,151	61.831
31	528.212,195 665.083,151	32	528.220,431 665.081,223	8.459	32	528.220,431 665.081,223	33	528.223,83 665.080,32	3.517	33	528.223,83 665.080,32	34	528.227,616 665.079,026	4.001
34	528.227,616 665.079,026	35	528.230,807 665.078,125	3.316	35	528.230,807 665.078,125	36	528.244,56 665.073,944	14.374	36	528.244,56 665.073,944	37	528.243,798 665.071,281	2.77
37	528.243,798 665.071,281	38	528.259,909 665.066,492	16.808	38	528.259,909 665.066,492	39	528.263,298 665.065,235	3.615	39	528.263,298 665.065,235	40	528.273,988 665.062,091	11.143
40	528.273,988 665.062,091	41	528.277,975 665.061,092	4.11	41	528.277,975 665.061,092	42	528.286,67 665.058,244	9.15	42	528.286,67 665.058,244	43	528.296,244 665.055,233	10.036
43	528.296,244 665.055,233	44	528.303,14 665.053,787	7.046	44	528.303,14 665.053,787	45	528.306,005 665.052,628	3.091	45	528.306,005 665.052,628	46	528.312,276 665.050,595	6.592
46	528.312,276 665.050,595	47	528.314,58 665.049,765	2.449	47	528.314,58 665.049,765	48	528.315,419 665.052,709	3.061	48	528.315,419 665.052,709	49	528.318,678 665.064,09	11.838
49	528.318,678 665.064,09	1	528.321,594 665.075,21	11.496										

** Lungimile segmentelor sunt determinate în planul de proiecție Stereo 70 și sunt rotunjite la 1 milimetru.

*** Distanța dintre puncte este formată din segmente cumulate ce sunt mai mici decât valoarea 1 milimetru.

**DATE DESPRE IMOBILUL NR. 4572**

Oficiul de Cadastru și Publicitate Imobiliară SUCEAVA
Biroul de Cadastru și Publicitate Imobiliară Campulung Moldovenesc

A. Partea I. Descrierea imobilului

TEREN Necunoscut

Adresa: Loc. Valea Putnei, Jud. Suceava, Loc numit Valea Putnei

Nr. Crt	Nr cadastral Nr. topografic	Suprafața* (mp)	Observații / Referințe
A1	35985	2.570	Sector cadastral:89 Teren neimprejmuț; Provenit din CF 35985, nr. top. 221/101

B. Partea II. Proprietari și acte

Inscrieri privitoare la dreptul de proprietate și alte drepturi reale		Referințe
1680 / 13/11/2001		
Act Notarial nr. Contract de vânzare cumpărare nr. 3544, din 01/10/2001 emis de BNP SCRABA HORIA ILIE;		
B1	Intabulare, drept de PROPRIETATE, dobândit prin Convenție, cota actuala 1/1 1) UNGUREANU LILIANA, LIPSĂ CNP 2) UNGUREANU ROMICĂ	A1

C. Partea III. SARCINI .

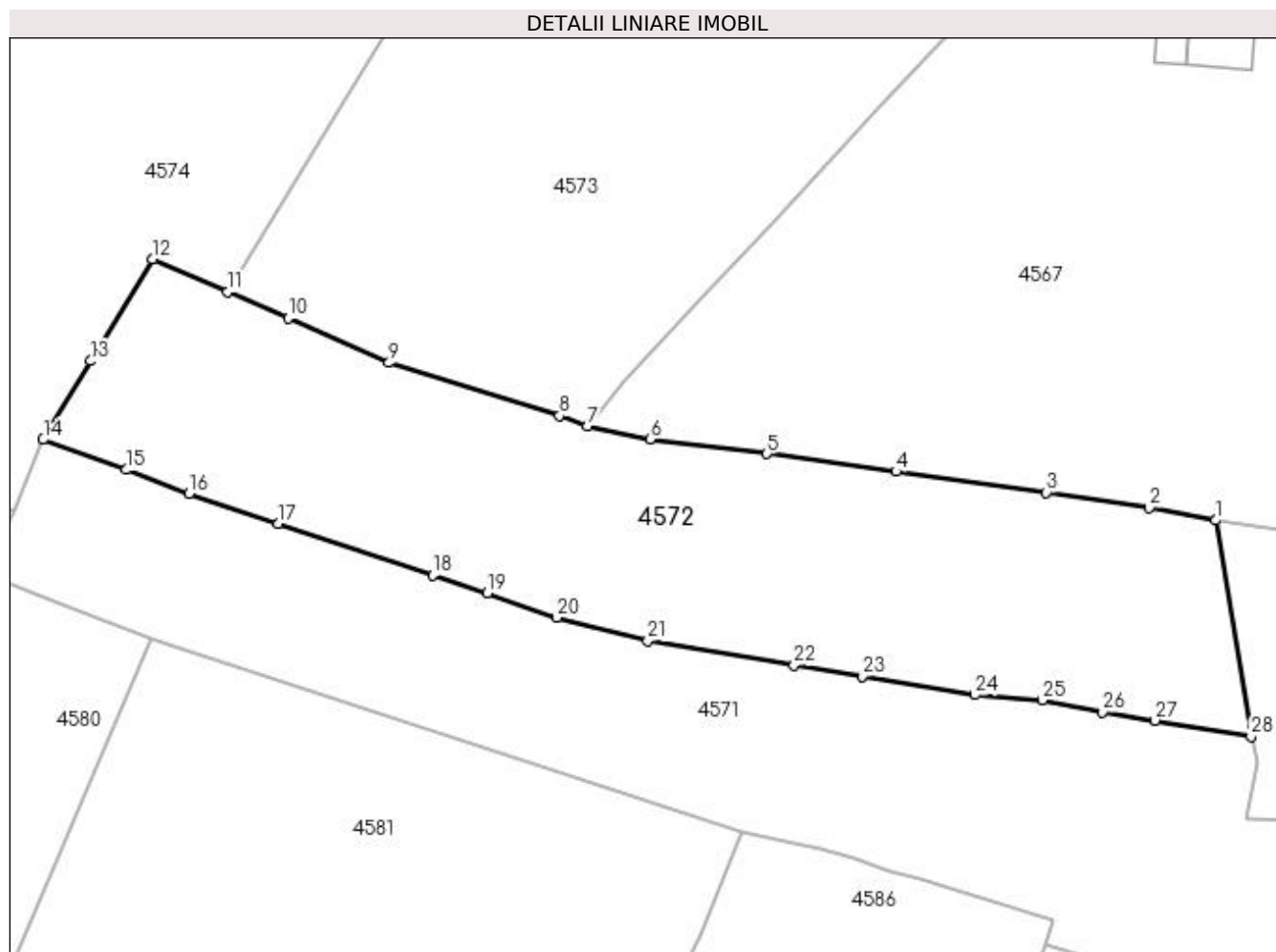
Inscrieri privind dezmembramintele dreptului de proprietate, drepturi reale de garanție și sarcini	Referințe
NU SUNT	

Anexa Nr. 1 La Partea I

Teren

Nr cadastral	Suprafața (mp)*	Observații / Referințe
35985	2.570	Provenit din CF 35985, nr. top. 221/101

* Suprafața este determinată în planul de proiecție Stereo 70.



Date referitoare la teren

Crt	Categorie folosință	Intra vilan	Suprafața (mp)	Tarla	Parcelă	Nr. topo	Observații / Referințe
1	faneata	DA	789	-	-	-	
2	faneata	NU	1.781	-	-	-	

Lungime Segmente

1) Valorile lungimilor segmentelor sunt obținute din proiecție în plan.

Punct început	X / Y	Punct sfârșit	X / Y	Lungime segment (** (m)
1	528.261,65 665.115,611	2	528.254,674 665.116,908	7.096
3	528.243,955 665.118,501	4	528.228,266 665.120,694	15.842
5	528.214,773 665.122,542	6	528.202,595 665.124,079	12.275
7	528.196,017 665.125,427	8	528.193,128 665.126,51	3.085

Punct început	X / Y	Punct sfârșit	X / Y	Lungime segment (** (m)
2	528.254,674 665.116,908	3	528.243,955 665.118,501	10.837
4	528.228,266 665.120,694	5	528.214,773 665.122,542	13.619
6	528.202,595 665.124,079	7	528.196,017 665.125,427	6.715
8	528.193,128 665.126,51	9	528.175,328 665.132,036	18.638

Punct început	X / Y	Punct sfârșit	X / Y	Lungime segment (** (m)
9	528.175,328 665.132,036	10	528.164,8 665.136,672	11.504
11	528.158,493 665.139,42	12	528.150,639 665.142,842	8.567
13	528.144,193 665.132,232	14	528.139,224 665.124,028	9.591
15	528.147,939 665.120,875	16	528.154,477 665.118,378	6.999
17	528.163,805 665.115,268	18	528.179,901 665.109,847	16.984
19	528.185,591 665.108,019	20	528.192,833 665.105,466	7.679
21	528.202,351 665.103,016	22	528.217,617 665.100,463	15.478
23	528.224,71 665.099,331	24	528.236,52 665.097,377	11.971
25	528.243,559 665.096,86	26	528.249,81 665.095,608	6.375
27	528.255,306 665.094,728	28	528.265,326 665.093,023	10.164

Punct început	X / Y	Punct sfârșit	X / Y	Lungime segment (** (m)
10	528.164,8 665.136,672	11	528.158,493 665.139,42	6.88
12	528.150,639 665.142,842	13	528.144,193 665.132,232	12.415
14	528.139,224 665.124,028	15	528.147,939 665.120,875	9.268
16	528.154,477 665.118,378	17	528.163,805 665.115,268	9.833
18	528.179,901 665.109,847	19	528.185,591 665.108,019	5.976
20	528.192,833 665.105,466	21	528.202,351 665.103,016	9.828
22	528.217,617 665.100,463	23	528.224,71 665.099,331	7.183
24	528.236,52 665.097,377	25	528.243,559 665.096,86	7.058
26	528.249,81 665.095,608	27	528.255,306 665.094,728	5.566
28	528.265,326 665.093,023	1	528.261,65 665.115,611	22.885

** Lungimile segmentelor sunt determinate în planul de proiecție Stereo 70 și sunt rotunjite la 1 milimetru.

*** Distanța dintre puncte este formată din segmente cumulate ce sunt mai mici decât valoarea 1 milimetru.

**DATE DESPRE IMOBILUL NR. 4573**

Oficiul de Cadastru și Publicitate Imobiliară SUCEAVA
Biroul de Cadastru și Publicitate Imobiliară Campulung Moldovenesc

A. Partea I. Descrierea imobilului

TEREN Necunoscut

Adresa: Loc. Valea Putnei, Str Pârâul Hăului, Nr. 3, Jud. Suceava

Nr. Crt	Nr cadastral Nr. topografic	Suprafața* (mp)	Observații / Referințe
A1	31144	3.334	Sector cadastral:89 Teren neimprejmuit; Provenit din CF 31144, nr. top. 221/21

Construcții

Crt	Nr cadastral Nr. topografic	Adresa	Observații / Referințe
A1.1		Loc. Valea Putnei, Str Pârâul Hăului, Nr. 3, Jud. Suceava	Nr. niveluri:1; S. construita la sol:43 mp; S. construita desfasurata:43 mp; Casă de locuit, P

B. Partea II. Proprietari și acte

Inscrieri privitoare la dreptul de proprietate și alte drepturi reale		Referințe
11157 / 28/10/2011		
Act Notarial nr. 2209, din 27/10/2011 emis de BNP DORINA ROTARU;		
B1	Intabulare, drept de PROPRIETATE, dobandit prin Conventie, cota actuala 1/1 1) CHIRILEANU ROMEO-VALENTIN	A1
4573 / 18/12/2022		
Act Administrativ nr. Adeverință nr. 1700, din 02/11/2022 emis de Primăria Comunei Pojorâta;		
B2	Intabulare, drept de PROPRIETATE, dobandit prin Lege, cota actuala 1/1 1) CHIRILEANU ROMEO-VALENTIN	A1.1

C. Partea III. SARCINI .

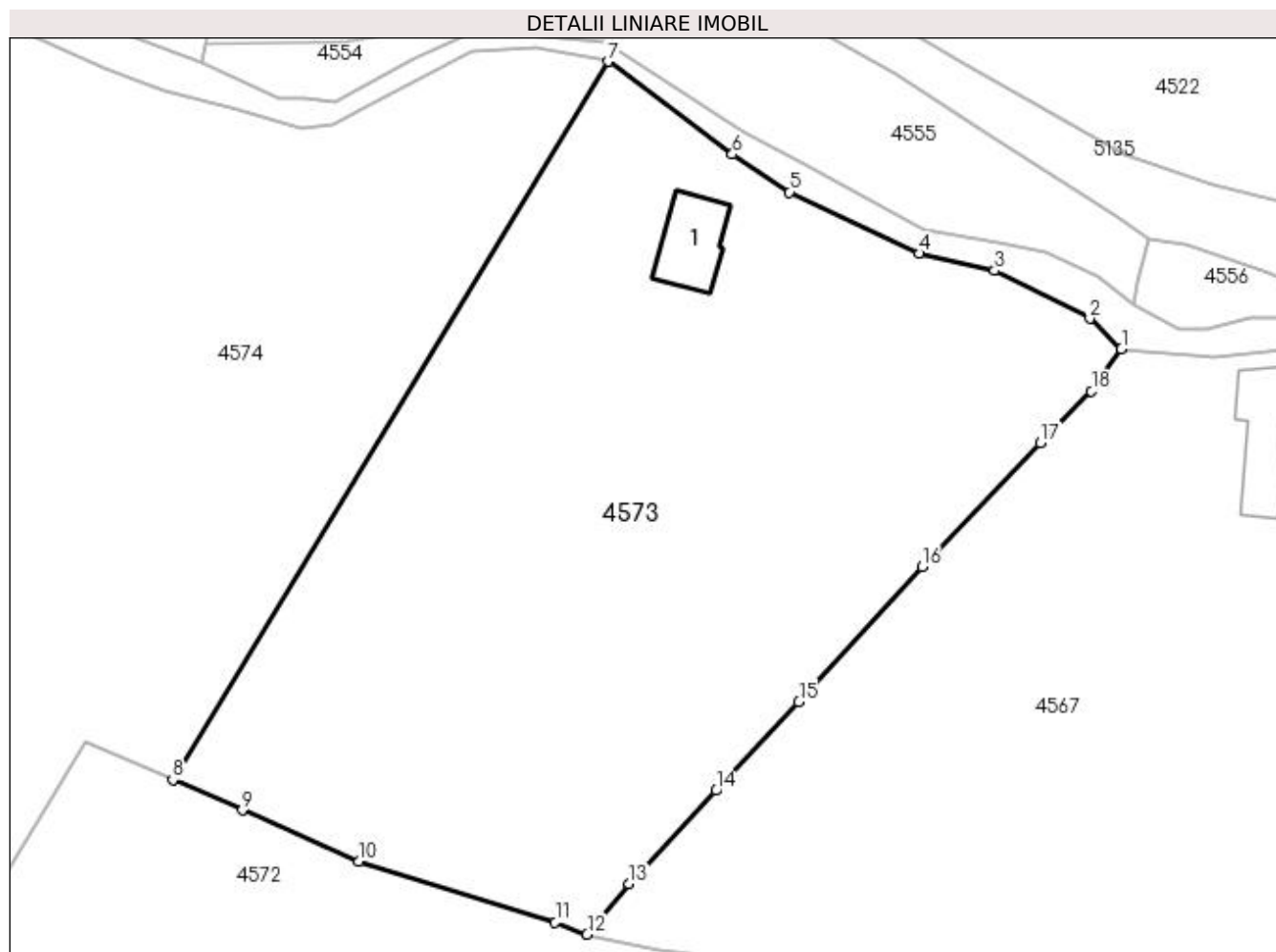
Inscrieri privind dezmembramintele dreptului de proprietate, drepturi reale de garanție și sarcini	Referințe
NU SUNT	

Anexa Nr. 1 La Partea I

Teren

Nr cadastral	Suprafața (mp)*	Observații / Referințe
31144	3.334	Provenit din CF 31144, nr. top. 221/21

* Suprafața este determinată în planul de proiecție Stereo 70.



Date referitoare la teren

Crt	Categorie folosință	Intra vilan	Suprafața (mp)	Tarla	Parcelă	Nr. topo	Observații / Referințe
1	curți constructii	DA	148	-	-	-	
2	faneata	DA	2.125	-	-	-	
3	faneata	NU	1.061	-	-	-	

Date referitoare la construcții

Crt	Număr	Destinație construcție	Supraf. (mp)	Situație juridică	Observații / Referințe
A1.1		construcții de locuințe	43	Cu acte	Nr. niveluri:1; S. construita la sol:43 mp; S. construita desfasurata:43 mp; Casă de locuit, P

Lungime Segmente

1) Valorile lungimilor segmentelor sunt obținute din proiecție în plan.

Punct început	X / Y	Punct sfârșit	X / Y	Lungime segment (** (m)
1	528.244,408 665.178,418	2	528.241,538 665.181,157	3.967
2	528.241,538 665.181,157	3	528.232,909 665.185,5	9.66

Punct început	X / Y	Punct sfârșit	X / Y	Lungime segment (** (m)
3	528.232,909 665.185,5	4	528.226,071 665.187,046	7.011
4	528.226,071 665.187,046	5	528.214,352 665.192,599	12.968
5	528.214,352 665.192,599	6	528.209,162 665.196,031	6.222
6	528.209,162 665.196,031	7	528.197,919 665.204,426	14.031
7	528.197,919 665.204,426	8	528.158,493 665.139,42	76.028
8	528.158,493 665.139,42	9	528.164,8 665.136,672	6.88
9	528.164,8 665.136,672	10	528.175,328 665.132,036	11.504
10	528.175,328 665.132,036	11	528.193,128 665.126,51	18.638
11	528.193,128 665.126,51	12	528.196,017 665.125,427	3.085
12	528.196,017 665.125,427	13	528.199,832 665.129,984	5.943
13	528.199,832 665.129,984	14	528.207,7 665.138,439	11.55
14	528.207,7 665.138,439	15	528.215,198 665.146,469	10.986
15	528.215,198 665.146,469	16	528.226,371 665.158,719	16.58
16	528.226,371 665.158,719	17	528.237,057 665.169,893	15.461
17	528.237,057 665.169,893	18	528.241,678 665.174,597	6.594
18	528.241,678 665.174,597	1	528.244,408 665.178,418	4.696

** Lungimile segmentelor sunt determinate în planul de proiecție Stereo 70 și sunt rotunjite la 1 milimetru.

*** Distanța dintre puncte este formată din segmente cumulate ce sunt mai mici decât valoarea 1 milimetru.

**DATE DESPRE IMOBILUL NR. 4574**

Oficiul de Cadastru și Publicitate Imobiliară SUCEAVA
 Biroul de Cadastru și Publicitate Imobiliară Campulung Moldovenesc

A. Partea I. Descrierea imobilului

TEREN Necunoscut

Adresa: Loc. Valea Putnei, Jud. Suceava, Loc numit Paraul Haului

Nr. Crt	Nr cadastral Nr. topografic	Suprafața* (mp)	Observații / Referințe
A1	31878	6.668	Sector cadastral:89 Teren neimprejmuț; Provenit din CF 31878, nr. top. 221/22, 221/23

B. Partea II. Proprietari și acte

Inscrieri privitoare la dreptul de proprietate și alte drepturi reale		Referințe
10846 / 29/08/2013		
Act Notarial nr. 1252, din 28/08/2013 emis de Scraba Luminita Ana Maria;		
B1	Intabulare, drept de PROPRIETATEcu titlu de donatie, dobandit prin Conventie, cota actuala 1/1 1) CHIRILEANU ROMEO-VALENTIN	A1

C. Partea III. SARCINI .

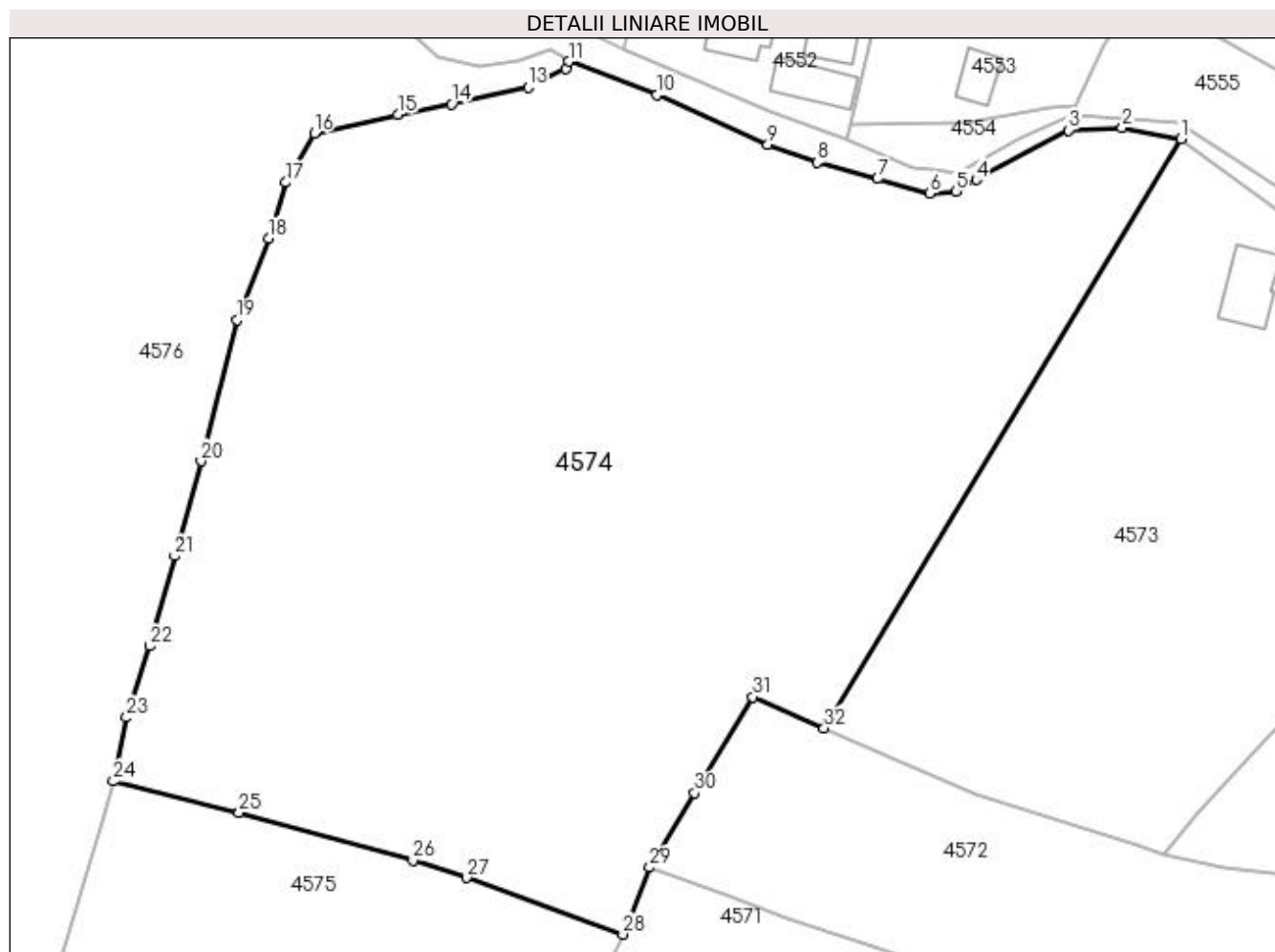
Inscrieri privind dezmembramintele dreptului de proprietate, drepturi reale de garanție și sarcini	Referințe
NU SUNT	

Anexa Nr. 1 La Partea I

Teren

Nr cadastral	Suprafața (mp)*	Observații / Referințe
31878	6.668	Provenit din CF 31878, nr. top. 221/22, 221/23

* Suprafața este determinată în planul de proiecție Stereo 70.



Date referitoare la teren

Crt	Categorie folosință	Intra vilan	Suprafața (mp)	Tarla	Parcelă	Nr. topo	Observații / Referințe
1	faneata	DA	2.501	-	-	-	
2	faneata	NU	4.167	-	-	-	

Lungime Segmente

1) Valorile lungimilor segmentelor sunt obținute din proiecție în plan.

Punct început	X / Y	Punct sfârșit	X / Y	Lungime segment (** (m)
1	528.197,919 665.204,426	2	528.191,431 665.205,662	6.605
3	528.185,498 665.205,408	4	528.175,3 665.199,927	11.578
5	528.173,034 665.198,668	6	528.170,131 665.198,41	2.914
7	528.164,384 665.200,03	8	528.157,74 665.201,834	6.885

Punct început	X / Y	Punct sfârșit	X / Y	Lungime segment (** (m)
2	528.191,431 665.205,662	3	528.185,498 665.205,408	5.938
4	528.175,3 665.199,927	5	528.173,034 665.198,668	2.592
6	528.170,131 665.198,41	7	528.164,384 665.200,03	5.971
8	528.157,74 665.201,834	9	528.152,274 665.203,822	5.816

Punct început	X / Y	Punct sfârșit	X / Y	Lungime segment (** (m))
9	528.152,274 665.203,822	10	528.140,075 665.209,325	13.383
11	528.130,256 665.212,987	12	528.129,949 665.212,167	0.876
13	528.125,807 665.210,162	14	528.117,352 665.208,271	8.664
15	528.111,406 665.207,163	16	528.102,194 665.205,077	9.445
17	528.099,067 665.199,625	18	528.097,153 665.193,492	6.425
19	528.093,68 665.184,48	20	528.089,66 665.168,848	16.141
21	528.086,772 665.158,387	22	528.084,007 665.148,457	10.308
23	528.081,47 665.140,576	24	528.079,98 665.133,533	7.199
25	528.093,875 665.130,039	26	528.113,065 665.124,78	19.898
27	528.119,011 665.122,882	28	528.136,279 665.116,626	18.366
29	528.139,224 665.124,028	30	528.144,193 665.132,232	9.591
31	528.150,639 665.142,842	32	528.158,493 665.139,42	8.567

Punct început	X / Y	Punct sfârșit	X / Y	Lungime segment (** (m))
10	528.140,075 665.209,325	11	528.130,256 665.212,987	10.48
12	528.129,949 665.212,167	13	528.125,807 665.210,162	4.602
14	528.117,352 665.208,271	15	528.111,406 665.207,163	6.048
16	528.102,194 665.205,077	17	528.099,067 665.199,625	6.285
18	528.097,153 665.193,492	19	528.093,68 665.184,48	9.658
20	528.089,66 665.168,848	21	528.086,772 665.158,387	10.852
22	528.084,007 665.148,457	23	528.081,47 665.140,576	8.279
24	528.079,98 665.133,533	25	528.093,875 665.130,039	14.328
26	528.113,065 665.124,78	27	528.119,011 665.122,882	6.242
28	528.136,279 665.116,626	29	528.139,224 665.124,028	7.966
30	528.144,193 665.132,232	31	528.150,639 665.142,842	12.415
32	528.158,493 665.139,42	1	528.197,919 665.204,426	76.028

** Lungimile segmentelor sunt determinate în planul de proiecție Stereo 70 și sunt rotunjite la 1 milimetru.

*** Distanța dintre puncte este formată din segmente cumulate ce sunt mai mici decât valoarea 1 milimetru.

**DATE DESPRE IMOBILUL NR. 4575**

Oficiul de Cadastru și Publicitate Imobiliară SUCEAVA
Biroul de Cadastru și Publicitate Imobiliară Campulung Moldovenesc

A. Partea I. Descrierea imobilului

TEREN Extravilan

Adresa: Jud. Suceava, Loc numit Paraul Haului

Nr. Crt	Nr cadastral Nr. topografic	Suprafața* (mp)	Observații / Referințe
A1		3.503	Sector cadastral:89 Teren neimprejmuit;

B. Partea II. Proprietari și acte

Inscrieri privitoare la dreptul de proprietate și alte drepturi reale		Referințe
4575 / 18/12/2022		
Act Normativ nr. Lege nr. 7, din 13/03/1996 emis de Parlamentul României;		
B1	Intabulare, drept de PROPRIETATE, dobândit prin Lege, cota actuala 1/1 1) NEIDENTIFICAT NEIDENTIFICAT	A1
Act Administrativ nr. Adeverință nr. 1371, din 24/10/2022 emis de Primăria Comunei Pojorâta;		
B2	Se notează posesia faptică în favoarea lui 1) BARDAN DANIELA-ANGELICA	A1

C. Partea III. SARCINI .

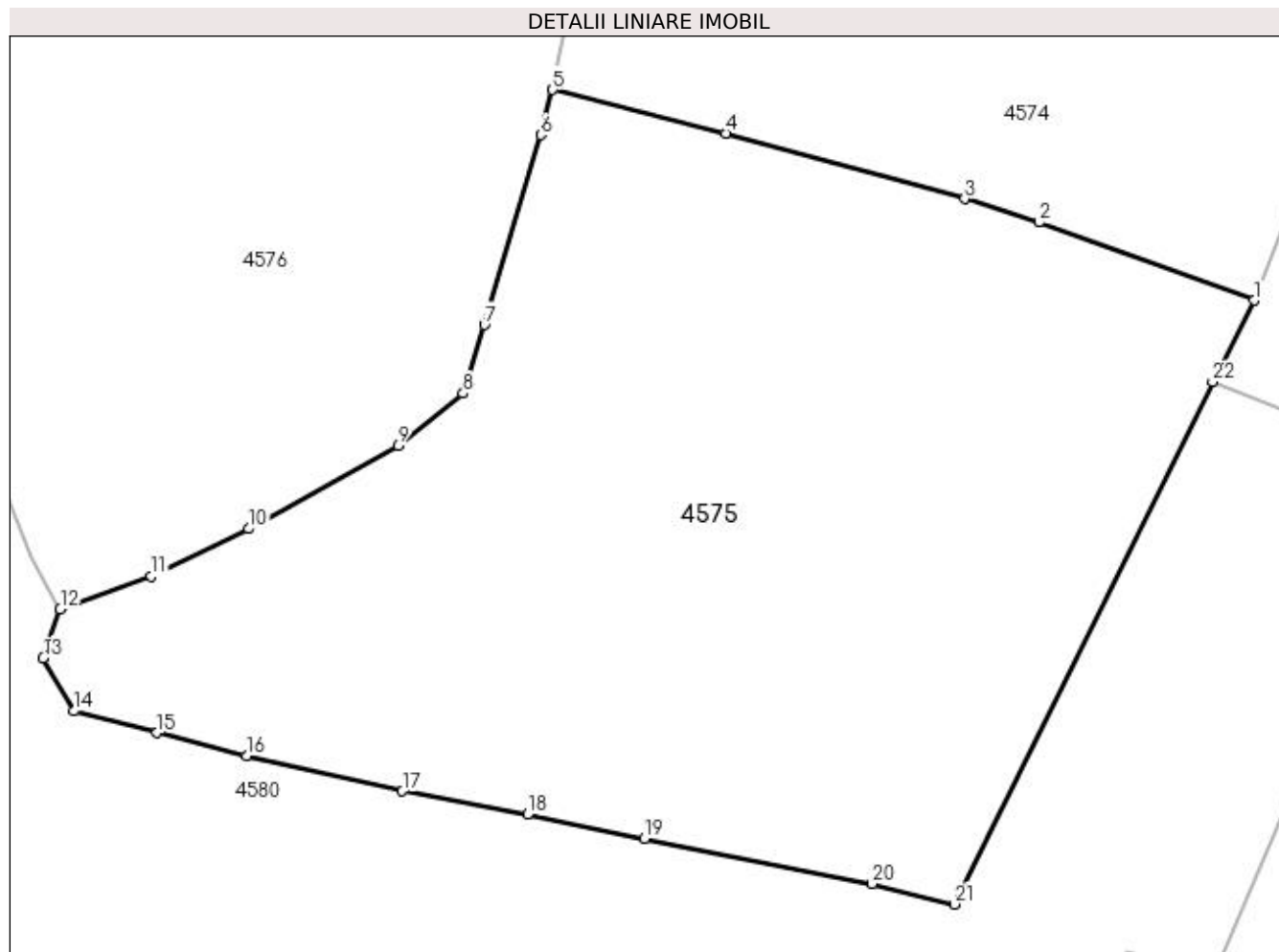
Inscrieri privind dezmembramintele dreptului de proprietate, drepturi reale de garanție și sarcini	Referințe
NU SUNT	

Anexa Nr. 1 La Partea I

Teren

Nr cadastral	Suprafața (mp)*	Observații / Referințe
	3.503	

* Suprafața este determinată în planul de proiecție Stereo 70.



Date referitoare la teren

Crt	Categorie folosință	Intra vilan	Suprafața (mp)	Tarla	Parcelă	Nr. topo	Observații / Referințe
1	faneata	NU	3.503	-	-	-	

Lungime Segmente

1) Valorile lungimilor segmentelor sunt obținute din proiecție în plan.

Punct început	X / Y	Punct sfârșit	X / Y	Lungime segment (** (m)
1	528.136,279 665.116,626	2	528.119,011 665.122,882	18.366
3	528.113,065 665.124,78	4	528.093,875 665.130,039	19.898
5	528.079,98 665.133,533	6	528.079,012 665.129,897	3.763
7	528.074,504 665.114,656	8	528.072,789 665.109,155	5.762
9	528.067,556 665.104,958	10	528.055,582 665.098,295	13.703

Punct început	X / Y	Punct sfârșit	X / Y	Lungime segment (** (m)
2	528.119,011 665.122,882	3	528.113,065 665.124,78	6.242
4	528.093,875 665.130,039	5	528.079,98 665.133,533	14.328
6	528.079,012 665.129,897	7	528.074,504 665.114,656	15.894
8	528.072,789 665.109,155	9	528.067,556 665.104,958	6.708
10	528.055,582 665.098,295	11	528.047,762 665.094,501	8.692

Punct început	X / Y	Punct sfârșit	X / Y	Lungime segment (** (m)
11	528.047,762 665.094,501	12	528.040,448 665.091,859	7.777
13	528.039,084 665.087,928	14	528.041,541 665.083,658	4.926
15	528.048,204 665.081,931	16	528.055,414 665.080,092	7.441
17	528.067,912 665.077,249	18	528.077,96 665.075,357	10.225
19	528.087,359 665.073,431	20	528.105,625 665.069,805	18.622
21	528.112,249 665.068,159	22	528.132,956 665.110,089	46.764

Punct început	X / Y	Punct sfârșit	X / Y	Lungime segment (** (m)
12	528.040,448 665.091,859	13	528.039,084 665.087,928	4.161
14	528.041,541 665.083,658	15	528.048,204 665.081,931	6.883
16	528.055,414 665.080,092	17	528.067,912 665.077,249	12.817
18	528.077,96 665.075,357	19	528.087,359 665.073,431	9.594
20	528.105,625 665.069,805	21	528.112,249 665.068,159	6.825
22	528.132,956 665.110,089	1	528.136,279 665.116,626	7.333

** Lungimile segmentelor sunt determinate în planul de proiecție Stereo 70 și sunt rotunjite la 1 milimetru.

*** Distanța dintre puncte este formată din segmente cumulate ce sunt mai mici decât valoarea 1 milimetru.

**DATE DESPRE IMOBILUL NR. 4576**

Oficiul de Cadastru și Publicitate Imobiliară SUCEAVA
Biroul de Cadastru și Publicitate Imobiliară Campulung Moldovenesc

A. Partea I. Descrierea imobilului

TEREN Necunoscut

Adresa: Loc. Valea Putnei, Jud. Suceava, Loc numit Paraul Haului

Nr. Crt	Nr cadastral Nr. topografic	Suprafața* (mp)	Observații / Referințe
A1	34494	8.488	Sector cadastral:89 Teren neimprejmuit; CF 34494, parte din nr. top. 221/6

B. Partea II. Proprietari și acte

Inscrieri privitoare la dreptul de proprietate și alte drepturi reale	Referințe
4576 / 18/12/2022	
Act Normativ nr. Lege nr. 7, din 13/03/1996 emis de Parlamentul României;	
B1	A1
Intabulare, drept de PROPRIETATE, dobândit prin Lege, cota actuala 1/1 1) NEIDENTIFICAT NEIDENTIFICAT	
Act Administrativ nr. Adeverință nr. 1372, din 24/10/2022 emis de Primăria Comunei Pojorâta;	
B2	A1
Se notează posesia faptică în favoarea lui 1) CHIFOREANU FILARET	

C. Partea III. SARCINI .

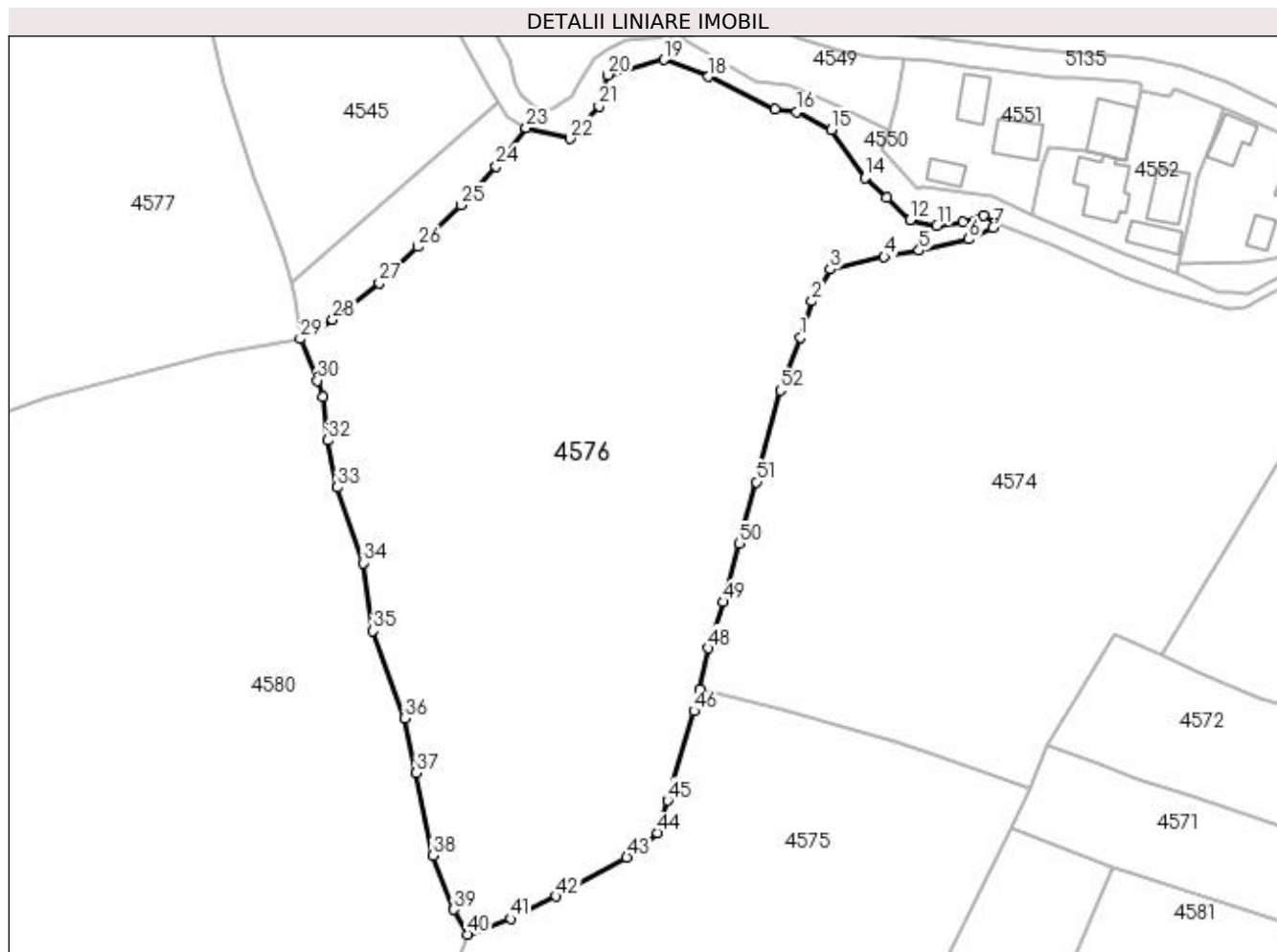
Inscrieri privind dezmembramintele dreptului de proprietate, drepturi reale de garanție și sarcini	Referințe
NU SUNT	

Anexa Nr. 1 La Partea I

Teren

Nr cadastral	Suprafața (mp)*	Observații / Referințe
34494	8.488	CF 34494, parte din nr. top. 221/6

* Suprafața este determinată în planul de proiecție Stereo 70.



Date referitoare la teren

Crt	Categorie folosință	Intra vilan	Suprafața (mp)	Tarla	Parcelă	Nr. topo	Observații / Referințe
1	faneata	DA	1.703	-	-	-	
2	faneata	NU	6.785	-	-	-	

Lungime Segmente

1) Valorile lungimilor segmentelor sunt obținute din proiecție în plan.

Punct început	X / Y	Punct sfârșit	X / Y	Lungime segment	Punct început	X / Y	Punct sfârșit	X / Y	Lungime segment	Punct început	X / Y	Punct sfârșit	X / Y	Lungime segment
1	528.097,153 665.193,492	2	528.099,067 665.199,625	6.425	2	528.099,067 665.199,625	3	528.102,194 665.205,077	6.285	3	528.102,194 665.205,077	4	528.111,406 665.207,163	9.445
4	528.111,406 665.207,163	5	528.117,352 665.208,271	6.048	5	528.117,352 665.208,271	6	528.125,807 665.210,162	8.664	6	528.125,807 665.210,162	7	528.129,949 665.212,167	4.602
7	528.129,949 665.212,167	8	528.130,256 665.212,987	0.876	8	528.130,256 665.212,987	9	528.128,351 665.214,3	2.314	9	528.128,351 665.214,3	10	528.124,797 665.213,174	3.728
10	528.124,797 665.213,174	11	528.120,369 665.212,486	4.481	11	528.120,369 665.212,486	12	528.115,814 665.213,505	4.668	12	528.115,814 665.213,505	13	528.111,801 665.217,195	5.452
13	528.111,801 665.217,195	14	528.108,118 665.220,605	5.019	14	528.108,118 665.220,605	15	528.102,409 665.228,806	9.992	15	528.102,409 665.228,806	16	528.096,462 665.231,809	6.662

Punct început	X / Y	Punct sfârșit	X / Y	Lungime segment	Punct început	X / Y	Punct sfârșit	X / Y	Lungime segment	Punct început	X / Y	Punct sfârșit	X / Y	Lungime segment
16	528.096,462 665.231,809	17	528.092,781 665.232,298	3.713	17	528.092,781 665.232,298	18	528.081,509 665.237,863	12.571	18	528.081,509 665.237,863	19	528.073,888 665.240,739	8.146
19	528.073,888 665.240,739	20	528.064,344 665.238,122	9.896	20	528.064,344 665.238,122	21	528.062,797 665.232,809	5.534	21	528.062,797 665.232,809	22	528.057,911 665.227,321	7.348
22	528.057,911 665.227,321	23	528.050,42 665.229,087	7.696	23	528.050,42 665.229,087	24	528.045,303 665.222,585	8.274	24	528.045,303 665.222,585	25	528.039,341 665.216,017	8.87
25	528.039,341 665.216,017	26	528.031,999 665.208,872	10.245	26	528.031,999 665.208,872	27	528.025,415 665.202,714	9.015	27	528.025,415 665.202,714	28	528.017,502 665.196,457	10.088
28	528.017,502 665.196,457	29	528.011,976 665.193,23	6.399	29	528.011,976 665.193,23	30	528.014,861 665.186,141	7.654	30	528.014,861 665.186,141	31	528.015,839 665.183,414	2.897
31	528.015,839 665.183,414	32	528.016,655 665.175,943	7.515	32	528.016,655 665.175,943	33	528.018,298 665.167,948	8.162	33	528.018,298 665.167,948	34	528.022,696 665.155,082	13.597
34	528.022,696 665.155,082	35	528.024,392 665.143,51	11.696	35	528.024,392 665.143,51	36	528.029,729 665.128,616	15.821	36	528.029,729 665.128,616	37	528.031,744 665.119,333	9.499
37	528.031,744 665.119,333	38	528.034,543 665.105,24	14.368	38	528.034,543 665.105,24	39	528.038,137 665.096,072	9.847	39	528.038,137 665.096,072	40	528.040,448 665.091,859	4.805
40	528.040,448 665.091,859	41	528.047,762 665.094,501	7.777	41	528.047,762 665.094,501	42	528.055,582 665.098,295	8.692	42	528.055,582 665.098,295	43	528.067,556 665.104,958	13.703
43	528.067,556 665.104,958	44	528.072,789 665.109,155	6.708	44	528.072,789 665.109,155	45	528.074,504 665.114,656	5.762	45	528.074,504 665.114,656	46	528.079,012 665.129,897	15.894
46	528.079,012 665.129,897	47	528.079,98 665.133,533	3.763	47	528.079,98 665.133,533	48	528.081,47 665.140,576	7.199	48	528.081,47 665.140,576	49	528.084,007 665.148,457	8.279
49	528.084,007 665.148,457	50	528.086,772 665.158,387	10.308	50	528.086,772 665.158,387	51	528.089,66 665.168,848	10.852	51	528.089,66 665.168,848	52	528.093,68 665.184,48	16.141
52	528.093,68 665.184,48	1	528.097,153 665.193,492	9.658										

** Lungimile segmentelor sunt determinate în planul de proiecție Stereo 70 și sunt rotunjite la 1 milimetru.

*** Distanța dintre puncte este formată din segmente cumulate ce sunt mai mici decât valoarea 1 milimetru.

**DATE DESPRE IMOBILUL NR. 4577**

Oficiul de Cadastru și Publicitate Imobiliară SUCEAVA
Biroul de Cadastru și Publicitate Imobiliară Campulung Moldovenesc

A. Partea I. Descrierea imobilului

TEREN Necunoscut

Adresa: Loc. Valea Putnei, Jud. Suceava, Loc numit Paraul Haului

Nr. Crt	Nr cadastral Nr. topografic	Suprafața* (mp)	Observații / Referințe
A1	31617	50.871	Sector cadastral:89 Teren neimprejmuț; Provenit din CF 31617, nr. top. 235/10, 101, CF 32319, nr. top. 222/2

B. Partea II. Proprietari și acte

Inscrieri privitoare la dreptul de proprietate și alte drepturi reale		Referințe
13393 / 14/11/2012		
Act Notarial nr. 1632, din 13/11/2012 emis de SCRABA LUMINITA ANA MARIA;		
B1	Intabulare, drept de PROPRIETATEcu titlu de donatie, dobandit prin Conventie, cota actuala 39066/50871 1) SAMUILĂ VICTOR	A1
4577 / 18/12/2022		
Act Normativ nr. Lege nr. 7, din 13/03/1996 emis de Parlamentul României;		
B2	Intabulare, drept de PROPRIETATE, dobandit prin Lege, cota actuala 11805/50871 1) NEIDENTIFICAT NEIDENTIFICAT	A1
Act Administrativ nr. Adeverință nr. 1373, din 24/10/2022 emis de Primăria Comunei Pojorâta;		
B3	Se notează posesia faptică în favoarea lui 1) SAMUILĂ VICTOR	A1

C. Partea III. SARCINI .

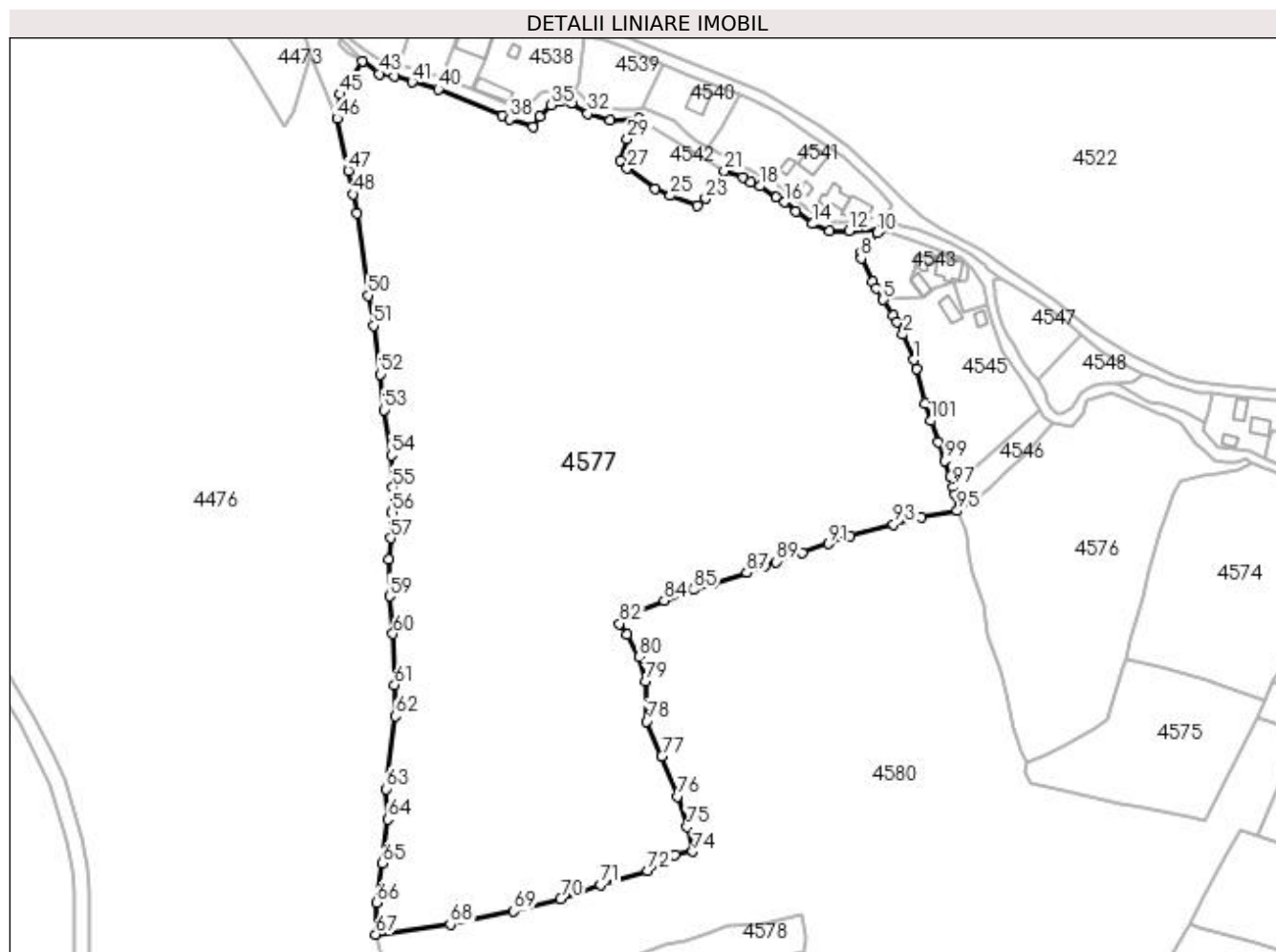
Inscrieri privind dezmembramintele dreptului de proprietate, drepturi reale de garanție și sarcini	Referințe
NU SUNT	

Anexa Nr. 1 La Partea I

Teren

Nr cadastral	Suprafața (mp)*	Observații / Referințe
31617	50.871	Provenit din CF 31617, nr. top. 235/10, 101, CF 32319, nr. top. 222/2

* Suprafața este determinată în planul de proiecție Stereo 70.



Date referitoare la teren

Crt	Categorie folosință	Intra vilan	Suprafața (mp)	Tarla	Parcelă	Nr. topo	Observații / Referințe
1	faneata	DA	8.881	-	-	-	
2	faneata	NU	41.990	-	-	-	

Lungime Segmente

1) Valorile lungimilor segmentelor sunt obținute din proiecție în plan.

Punct început	X / Y	Punct sfârșit	X / Y	Lungime segment	Punct început	X / Y	Punct sfârșit	X / Y	Lungime segment	Punct început	X / Y	Punct sfârșit	X / Y	Lungime segment
1	527.994,346 665.254,126	2	527.989,997 665.264,458	11.21	2	527.989,997 665.264,458	3	527.987,762 665.269,532	5.544	3	527.987,762 665.269,532	4	527.986,222 665.272,191	3.073
4	527.986,222 665.272,191	5	527.982,018 665.278,431	7.524	5	527.982,018 665.278,431	6	527.979,245 665.283,129	5.455	6	527.979,245 665.283,129	7	527.977,828 665.285,849	3.067
7	527.977,828 665.285,849	8	527.973,228 665.295,138	10.36 6	8	527.973,228 665.295,138	9	527.973,163 665.297,535	2.398	9	527.973,163 665.297,535	10	527.979,513 665.305,338	10.06
10	527.979,513 665.305,338	11	527.981,352 665.306,947	2.444	11	527.981,352 665.306,947	12	527.968,294 665.306,349	13.07 2	12	527.968,294 665.306,349	13	527.960,446 665.306,121	7.851
13	527.960,446 665.306,121	14	527.953,439 665.309,046	7.593	14	527.953,439 665.309,046	15	527.946,619 665.313,984	8.42	15	527.946,619 665.313,984	16	527.942,325 665.317,833	5.767

Punct început	X / Y	Punct sfârșit	X / Y	Lungime segment	Punct început	X / Y	Punct sfârșit	X / Y	Lungime segment	Punct început	X / Y	Punct sfârșit	X / Y	Lungime segment
16	527.942,325 665.317,833	17	527.938,993 665.319,667	3.803	17	527.938,993 665.319,667	18	527.932,329 665.324,205	8.062	18	527.932,329 665.324,205	19	527.928,617 665.325,809	4.044
19	527.928,617 665.325,809	20	527.925,436 665.327,944	3.831	20	527.925,436 665.327,944	21	527.917,995 665.330,527	7.877	21	527.917,995 665.330,527	22	527.914,354 665.322,72	8.614
22	527.914,354 665.322,72	23	527.910,443 665.319,28	5.209	23	527.910,443 665.319,28	24	527.907,161 665.316,57	4.256	24	527.907,161 665.316,57	25	527.896,167 665.320,435	11.654
25	527.896,167 665.320,435	26	527.890,1 665.323,29	6.705	26	527.890,1 665.323,29	27	527.878,684 665.331,431	14.021	27	527.878,684 665.331,431	28	527.876,03 665.334,567	4.108
28	527.876,03 665.334,567	29	527.878,697 665.343,291	9.123	29	527.878,697 665.343,291	30	527.883,652 665.351,76	9.812	30	527.883,652 665.351,76	31	527.871,745 665.350,827	11.943
31	527.871,745 665.350,827	32	527.862,722 665.353,499	9.41	32	527.862,722 665.353,499	33	527.856,094 665.357,673	7.833	33	527.856,094 665.357,673	34	527.851,831 665.358,424	4.329
34	527.851,831 665.358,424	35	527.848,095 665.356,985	4.004	35	527.848,095 665.356,985	36	527.843,414 665.352,307	6.618	36	527.843,414 665.352,307	37	527.840,859 665.348,348	4.712
37	527.840,859 665.348,348	38	527.831,107 665.351,299	10.189	38	527.831,107 665.351,299	39	527.828,295 665.352,598	3.098	39	527.828,295 665.352,598	40	527.802,387 665.363,475	28.099
40	527.802,387 665.363,475	41	527.791,851 665.366,205	10.884	41	527.791,851 665.366,205	42	527.784,681 665.368,478	7.522	42	527.784,681 665.368,478	43	527.778,517 665.369,582	6.262
43	527.778,517 665.369,582	44	527.771,699 665.374,588	8.458	44	527.771,699 665.374,588	45	527.762,633 665.361,396	16.007	45	527.762,633 665.361,396	46	527.761,532 665.351,574	9.884
46	527.761,532 665.351,574	47	527.766,136 665.330,585	21.488	47	527.766,136 665.330,585	48	527.767,883 665.321,022	9.721	48	527.767,883 665.321,022	49	527.769,592 665.313,202	8.005
49	527.769,592 665.313,202	50	527.774,08 665.280,15	33.355	50	527.774,08 665.280,15	51	527.776,297 665.267,96	12.39	51	527.776,297 665.267,96	52	527.778,983 665.248,344	19.799
52	527.778,983 665.248,344	53	527.780,493 665.233,959	14.464	53	527.780,493 665.233,959	54	527.783,454 665.215,67	18.527	54	527.783,454 665.215,67	55	527.784,136 665.202,698	12.99
55	527.784,136 665.202,698	56	527.783,733 665.192,692	10.014	56	527.783,733 665.192,692	57	527.783,239 665.182,202	10.502	57	527.783,239 665.182,202	58	527.782,394 665.173,557	8.686
58	527.782,394 665.173,557	59	527.782,832 665.158,752	14.811	59	527.782,832 665.158,752	60	527.784,132 665.143,551	15.256	60	527.784,132 665.143,551	61	527.784,711 665.122,896	20.663
61	527.784,711 665.122,896	62	527.785,082 665.110,359	12.542	62	527.785,082 665.110,359	63	527.781,422 665.080,974	29.612	63	527.781,422 665.080,974	64	527.782,006 665.068,73	12.258
64	527.782,006 665.068,73	65	527.779,825 665.050,979	17.884	65	527.779,825 665.050,979	66	527.777,431 665.035,122	16.037	66	527.777,431 665.035,122	67	527.777,165 665.022,311	12.814
67	527.777,165 665.022,311	68	527.807,265 665.026,326	30.367	68	527.807,265 665.026,326	69	527.832,995 665.031,679	26.281	69	527.832,995 665.031,679	70	527.851,833 665.036,714	19.499
70	527.851,833 665.036,714	71	527.867,913 665.042,25	17.006	71	527.867,913 665.042,25	72	527.887,025 665.047,898	19.929	72	527.887,025 665.047,898	73	527.898,1 665.054,308	12.796
73	527.898,1 665.054,308	74	527.905,26 665.055,725	7.299	74	527.905,26 665.055,725	75	527.902,871 665.065,719	10.276	75	527.902,871 665.065,719	76	527.898,972 665.078,032	12.916
76	527.898,972 665.078,032	77	527.892,801 665.094,278	17.379	77	527.892,801 665.094,278	78	527.886,687 665.108,326	15.321	78	527.886,687 665.108,326	79	527.886,091 665.124,407	16.092
79	527.886,091 665.124,407	80	527.883,4 665.134,288	10.241	80	527.883,4 665.134,288	81	527.878,599 665.143,28	10.193	81	527.878,599 665.143,28	82	527.875,593 665.147,699	5.344
82	527.875,593 665.147,699	83	527.882,029 665.151,877	7.673	83	527.882,029 665.151,877	84	527.893,719 665.156,971	12.752	84	527.893,719 665.156,971	85	527.905,399 665.161,434	12.504
85	527.905,399 665.161,434	86	527.912,888 665.163,673	7.817	86	527.912,888 665.163,673	87	527.926,986 665.168,275	14.83	87	527.926,986 665.168,275	88	527.934,254 665.170,917	7.733
88	527.934,254 665.170,917	89	527.938,893 665.172,67	4.959	89	527.938,893 665.172,67	90	527.949,33 665.176,315	11.055	90	527.949,33 665.176,315	91	527.960,067 665.179,944	11.334
91	527.960,067 665.179,944	92	527.968,863 665.183,178	9.372	92	527.968,863 665.183,178	93	527.986,307 665.187,751	18.033	93	527.986,307 665.187,751	94	527.997,404 665.190,648	11.469
94	527.997,404 665.190,648	95	528.011,976 665.193,23	14.799	95	528.011,976 665.193,23	96	528.011,027 665.199,867	6.705	96	528.011,027 665.199,867	97	528.010,394 665.202,921	3.119
97	528.010,394 665.202,921	98	528.009,049 665.207,134	4.422	98	528.009,049 665.207,134	99	528.006,831 665.213,385	6.633	99	528.006,831 665.213,385	100	528.004,177 665.220,829	7.903
100	528.004,177 665.220,829	101	528.001,234 665.229,592	9.244	101	528.001,234 665.229,592	102	527.998,908 665.236,666	7.447	102	527.998,908 665.236,666	103	527.995,782 665.250,629	14.309
103	527.995,782 665.250,629	1	527.994,346 665.254,126	3.78										

** Lungimile segmentelor sunt determinate în planul de proiecție Stereo 70 și sunt rotunjite la 1 milimetru.

*** Distanța dintre puncte este formată din segmente cumulate ce sunt mai mici decât valoarea 1 milimetru.

**DATE DESPRE IMOBILUL NR. 4578**

Oficiul de Cadastru și Publicitate Imobiliară SUCEAVA
Biroul de Cadastru și Publicitate Imobiliară Campulung Moldovenesc

A. Partea I. Descrierea imobilului

TEREN Extravilan

Adresa: Jud. Suceava, Loc numit Valea Putnei

Nr. Crt	Nr cadastral Nr. topografic	Suprafața* (mp)	Observații / Referințe
A1	32401	2.129	Sector cadastral:89 Teren neimprejmuit; Provenit din CF 32401, nr. top. 222/1

B. Partea II. Proprietari și acte

Inscrieri privitoare la dreptul de proprietate și alte drepturi reale		Referințe
5214 / 15/10/2007		
Act Notarial nr. Certificat de moștenitor nr. 97, din 05/10/2007 emis de -;		
B1	Intabulare, drept de PROPRIETATE, dobandit prin Succesiune, cota actuala 3/36 1) UNGUREAN MIHAI, LIPSĂ CNP	A1
Act Notarial nr. Certificat de moștenitor nr., din 05/10/2007 emis de -;		
B2	Intabulare, drept de PROPRIETATE, dobandit prin Succesiune, cota actuala 3/36 1) UNGUREAN GHEORGHE, LIPSĂ CNP	A1
B3	Intabulare, drept de PROPRIETATE, dobandit prin Succesiune, cota actuala 3/36 1) CORDUS STELUTA, LIPSĂ CNP	A1
Act Notarial nr. Certificat de moștenitor nr. 97, din 05/10/2007 emis de -;		
B4	Intabulare, drept de PROPRIETATE, dobandit prin Succesiune, cota actuala 3/36 1) CRIVOLIUBIC ELENUTA, LIPSĂ CNP	A1
B5	Intabulare, drept de PROPRIETATE, dobandit prin Succesiune, cota actuala 3/36 1) UNGUREAN CONSTANTIN, LIPSĂ CNP	A1
B6	Intabulare, drept de PROPRIETATE, dobandit prin Succesiune, cota actuala 3/36 1) UNGUREAN DUMITRU, LIPSĂ CNP	A1
B7	Intabulare, drept de PROPRIETATE, dobandit prin Succesiune, cota actuala 3/36 1) UNGUREAN ALEXANDRU, LIPSĂ CNP	A1
B8	Intabulare, drept de PROPRIETATE, dobandit prin Succesiune, cota actuala 3/36 1) UNGUREAN IOAN, LIPSĂ CNP	A1
5216 / 15/10/2007		
Act Notarial nr. Certificat de moștenitor nr. 98, din 05/10/2007 emis de -;		
B9	Intabulare, drept de PROPRIETATE, dobandit prin Succesiune, cota actuala 1/36 1) UNGUREAN MIHAI, LIPSĂ CNP	A1
B10	Intabulare, drept de PROPRIETATE, dobandit prin Succesiune, cota actuala 1/36 1) UNGUREAN GHEORGHE, LIPSĂ CNP	A1
Act Notarial nr. Certificat de moștenitor nr., din 05/10/2007 emis de -;		
B11	Intabulare, drept de PROPRIETATE, dobandit prin Succesiune, cota actuala 1/36 1) CORDUS STELUTA, LIPSĂ CNP	A1
Act Notarial nr. Certificat de moștenitor nr. 98, din 05/10/2007 emis de -;		
B12	Intabulare, drept de PROPRIETATE, dobandit prin Succesiune, cota actuala 1/36 1) CRIVOLIUBIC ELENUTA, LIPSĂ CNP	A1
B13	Intabulare, drept de PROPRIETATE, dobandit prin Succesiune, cota actuala 1/36 1) UNGUREAN CONSTANTIN, LIPSĂ CNP	A1
B14	Intabulare, drept de PROPRIETATE, dobandit prin Succesiune, cota actuala 1/36 1) UNGUREAN DUMITRU, LIPSĂ CNP	A1

Inscrieri privitoare la dreptul de proprietate și alte drepturi reale		Referințe
B15	Intabulare, drept de PROPRIETATE, dobândit prin Succesiune, cota actuala 1/36 1) UNGUREAN ALEXANDRU , LIPSĂ CNP	A1
B16	Intabulare, drept de PROPRIETATE, dobândit prin Succesiune, cota actuala 1/36 1) UNGUREAN IOAN , LIPSĂ CNP	A1
6797 / 12/05/2015		
Act Notarial nr. 47, din 08/05/2015 emis de Scraba Horia Ilie;		
B17	Intabulare, drept de PROPRIETATE, dobândit prin Succesiune, cota actuala 4/36 1) DRANCA CLAUDIA-LUCIA	A1

C. Partea III. SARCINI .

Inscrieri privind dezmembramintele dreptului de proprietate, drepturi reale de garanție și sarcini	Referințe
NU SUNT	

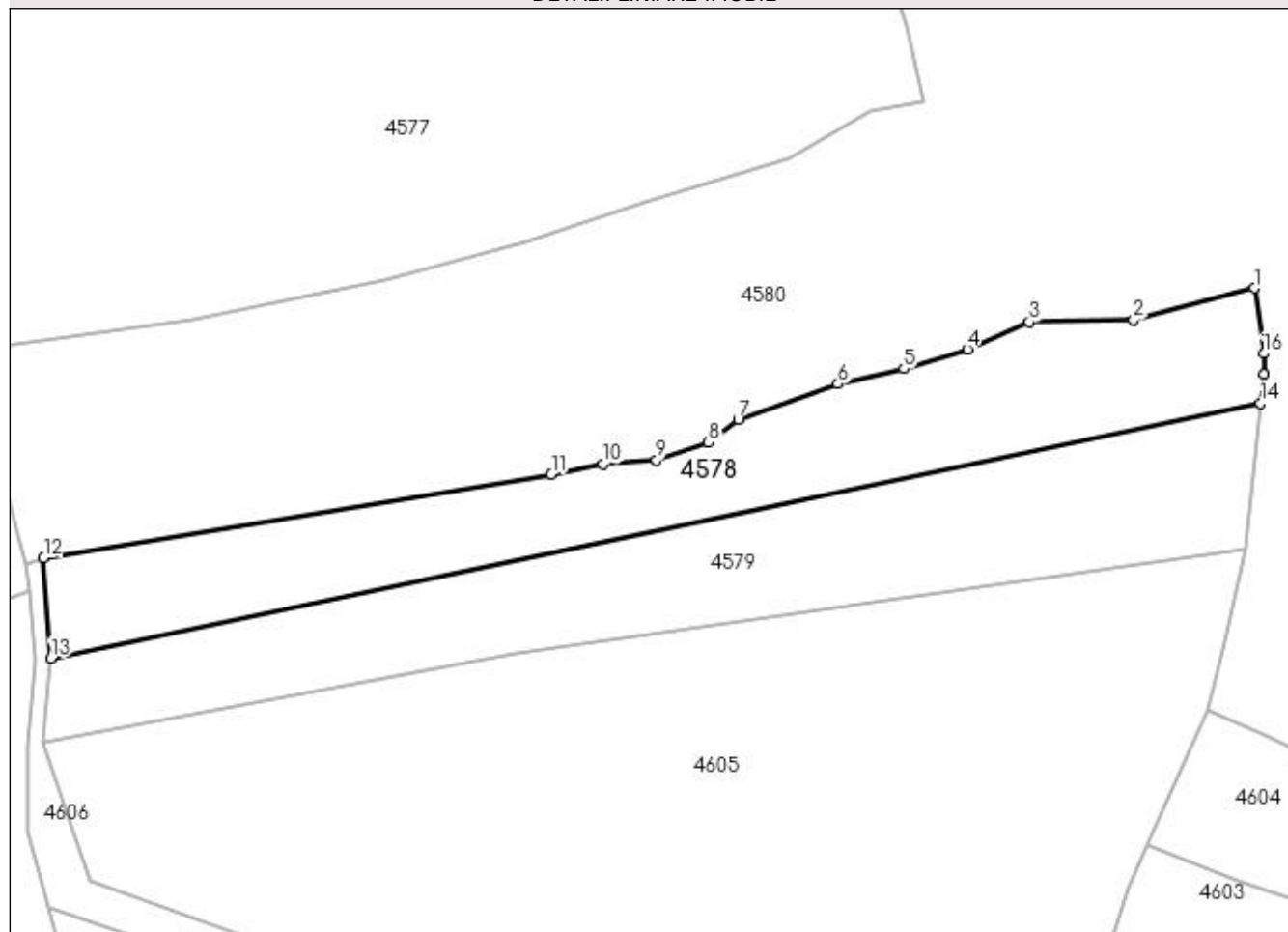
Anexa Nr. 1 La Partea I

Teren

Nr cadastral	Suprafața (mp)*	Observații / Referințe
32401	2.129	Provenit din CF 32401, nr. top. 222/1

* Suprafața este determinată în planul de proiecție Stereo 70.

DETALII LINIARE IMOBIL



Date referitoare la teren

Crt	Categorie folosință	Intravilan	Suprafața (mp)	Tarla	Parcelă	Nr. topo	Observații / Referințe
1	pașune	NU	2.129	-	-	-	

Lungime Segmente

1) Valorile lungimilor segmentelor sunt obținute din proiecție în plan.

Punct început	X / Y	Punct sfârșit	X / Y	Lungime segment (** (m)
1	527.949,481 665.030,636	2	527.933,328 665.026,359	16.71
2	527.933,328 665.026,359	3	527.919,311 665.026,149	14.019
3	527.919,311 665.026,149	4	527.911,05 665.022,473	9.042
4	527.911,05 665.022,473	5	527.902,511 665.019,839	8.936
5	527.902,511 665.019,839	6	527.893,68 665.017,827	9.057

Punct început	X / Y	Punct sfârşit	X / Y	Lungime segment (** (m)
6	527.893,68 665.017,827	7	527.880,333 665.013,091	14.162
7	527.880,333 665.013,091	8	527.876,337 665.009,977	5.066
8	527.876,337 665.009,977	9	527.869,358 665.007,633	7.362
9	527.869,358 665.007,633	10	527.862,187 665.007,093	7.191
10	527.862,187 665.007,093	11	527.855,279 665.005,659	7.055
11	527.855,279 665.005,659	12	527.787,234 664.994,546	68.947
12	527.787,234 664.994,546	13	527.788,197 664.981,087	13.493
13	527.788,197 664.981,087	14	527.950,316 665.015,246	165.679
14	527.950,316 665.015,246	15	527.950,765 665.019,071	3.851
15	527.950,765 665.019,071	16	527.950,746 665.021,892	2.821
16	527.950,746 665.021,892	1	527.949,481 665.030,636	8.835

** Lungimile segmentelor sunt determinate în planul de proiecție Stereo 70 și sunt rotunjite la 1 milimetru.

*** Distanța dintre puncte este formată din segmente cumulate ce sunt mai mici decât valoarea 1 milimetru.

**DATE DESPRE IMOBILUL NR. 4579**

Oficiul de Cadastru și Publicitate Imobiliară SUCEAVA
Biroul de Cadastru și Publicitate Imobiliară Campulung Moldovenesc

A. Partea I. Descrierea imobilului

TEREN Extravilan

Adresa: Jud. Suceava, Loc numit Valea Putnei

Nr. Crt	Nr cadastral Nr. topografic	Suprafața* (mp)	Observații / Referințe
A1	30335	2.307	Sector cadastral:89 Teren neimprejmuț; Provenit din CF 30335, nr. cad. 30335

B. Partea II. Proprietari și acte

Inscrieri privitoare la dreptul de proprietate și alte drepturi reale		Referințe
4264 / 22/07/2009		
Hotarare Judecatoreasca nr. 775, din 06/05/2009 emis de Judecătoria Câmpulung Moldovenesc;		
B1	Intabulare, drept de PROPRIETATE în indiviziune, dobândit prin Hotarare Judecatoreasca, cota actuala 8/9 1) CRIVOLIUBIC ELENUȚA 2) CORDUS STELUTA 3) UNGUREAN CONSTANTIN 4) UNGUREAN ALEXANDRU 5) UNGUREAN DUMITRU 6) UNGUREAN GHEORGHE 7) UNGUREAN IOAN 8) UNGUREAN MIHAI	A1
6789 / 12/05/2015		
Act Notarial nr. 269, din 24/03/2015 emis de Scraba Horia Ilie;		
B2	se notează că fiecărui coproprietar înscris sub B1 îi corespunde o cotă indiviză de 1/9 părți	A1
6796 / 12/05/2015		
Act Notarial nr. 47, din 08/05/2015 emis de Scraba Horia Ilie;		
B3	Intabulare, drept de PROPRIETATE, dobândit prin Succesiune, cota actuala 1/9 1) DRANCA CLAUDIA-LUCIA	A1

C. Partea III. SARCINI .

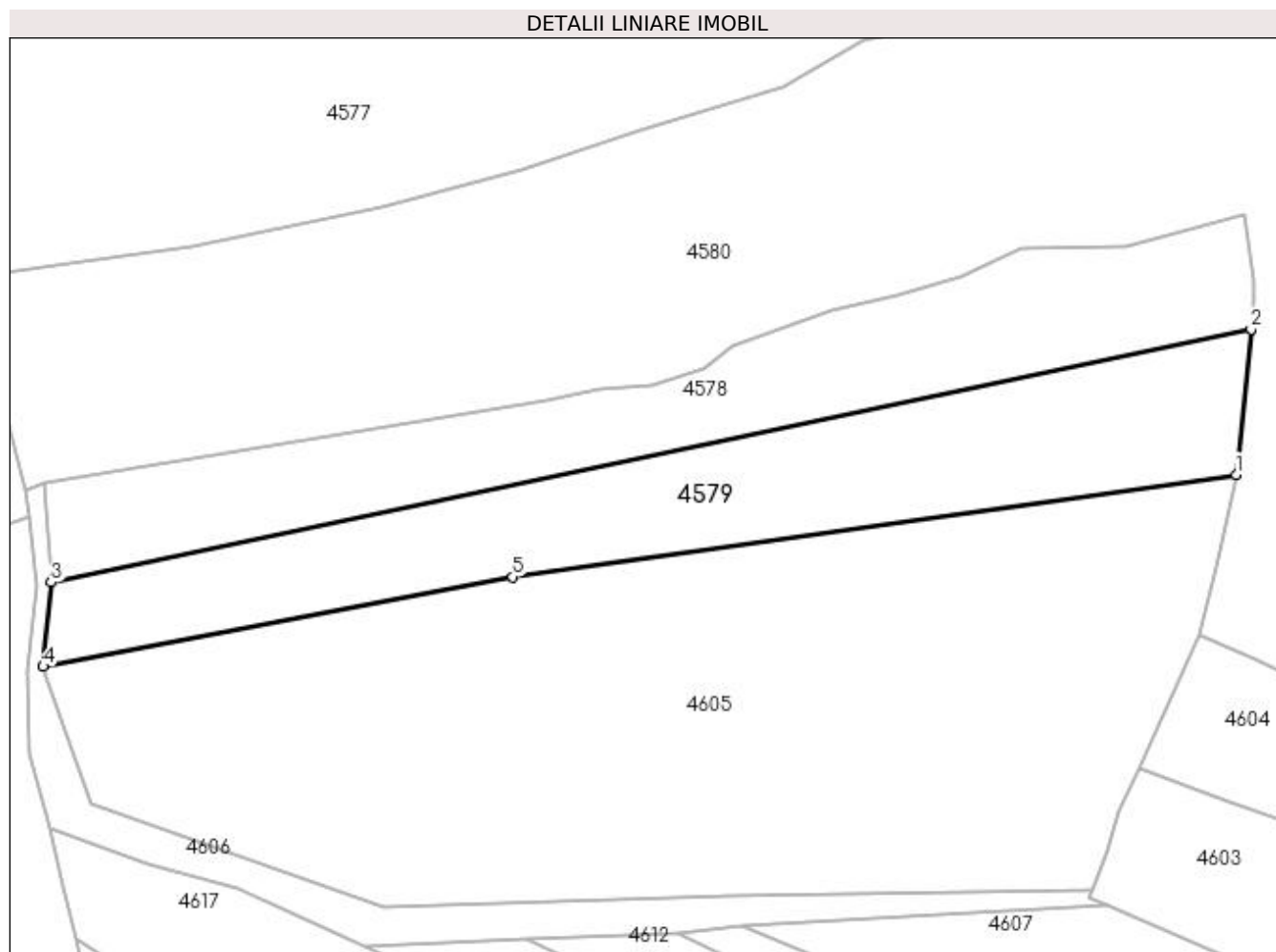
Inscrieri privind dezmembramintele dreptului de proprietate, drepturi reale de garanție și sarcini	Referințe
NU SUNT	

Anexa Nr. 1 La Partea I

Teren

Nr cadastral	Suprafața (mp)*	Observații / Referințe
30335	2.307	Provenit din CF 30335, nr. cad. 30335

* Suprafața este determinată în planul de proiecție Stereo 70.



Date referitoare la teren

Crt	Categorie folosință	Intra vilan	Suprafața (mp)	Tarla	Parcelă	Nr. topo	Observații / Referințe
1	pasune	NU	2.307	-	-	-	

Lungime Segmente

1) Valorile lungimilor segmentelor sunt obținute din proiecție în plan.

Punct început	X / Y	Punct sfârșit	X / Y	Lungime segment (** (m)
1	527.948,314 664.995,626	2	527.950,316 665.015,246	19.722
2	527.950,316 665.015,246	3	527.788,197 664.981,087	165.679
3	527.788,197 664.981,087	4	527.787,122 664.969,699	11.439
4	527.787,122 664.969,699	5	527.850,581 664.981,8	64.602
5	527.850,581 664.981,8	1	527.948,314 664.995,626	98.706

**** Lungimile segmentelor sunt determinate în planul de proiecție Stereo 70 și sunt rotunjite la 1 milimetru.**

***** Distanța dintre puncte este formată din segmente cumulate ce sunt mai mici decât valoarea 1 milimetru.**

**DATE DESPRE IMOBILUL NR. 4580**

Oficiul de Cadastru și Publicitate Imobiliară SUCEAVA
 Biroul de Cadastru și Publicitate Imobiliară Campulung Moldovenesc

A. Partea I. Descrierea imobilului

TEREN Extravilan

Adresa: Jud. Suceava, Loc numit Valea Putnei

Nr. Crt	Nr cadastral Nr. topografic	Suprafața* (mp)	Observații / Referințe
A1	32390	39.873	Sector cadastral:89 Teren neimprejmuit; Provenit din CF 32390, nr. cad. 32390

B. Partea II. Proprietari și acte

Inscrieri privitoare la dreptul de proprietate și alte drepturi reale		Referințe
8194 / 13/06/2017		
Act Administrativ nr. TP nr. 912, din 13/03/2017 emis de Comisia Județeană de Fond Funciar SUCEAVA;		
B1	Intabulare, drept de PROPRIETATE, dobândit prin Reconstituire, cota actuala 1/1 1) ALMĂȘAN RODICA 2) BABICI MARIOARA 3) BOGDAN ARISTEIA 4) BOGDAN OLTEA 5) BOGOȘ DAVID 6) BOGOS GRAȚIAN	A1

C. Partea III. SARCINI .

Inscrieri privind dezmembramintele dreptului de proprietate, drepturi reale de garanție și sarcini	Referințe
NU SUNT	

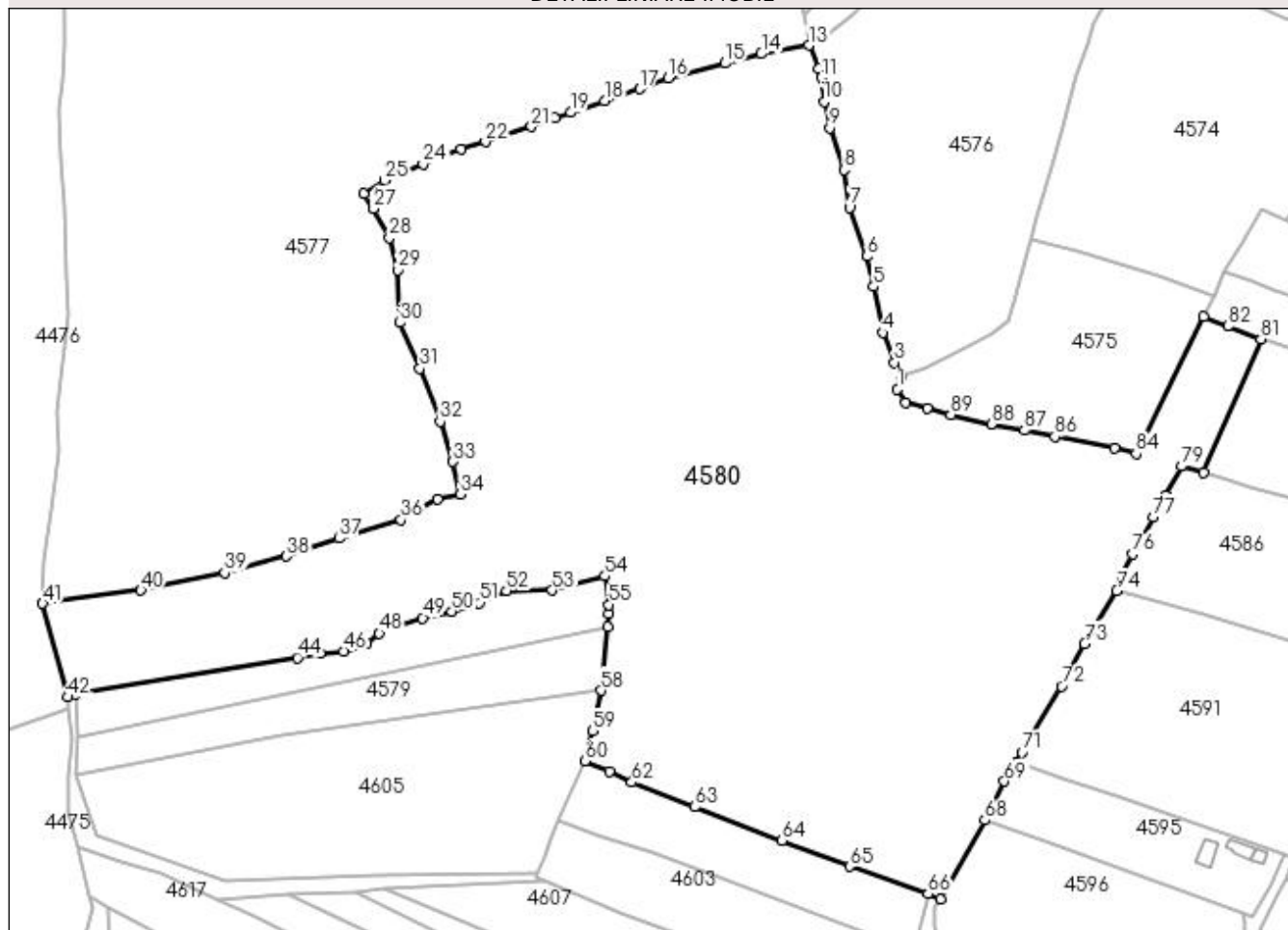
Anexa Nr. 1 La Partea I

Teren

Nr cadastral	Suprafața (mp)*	Observații / Referințe
32390	39.873	Provenit din CF 32390, nr. cad. 32390

* Suprafața este determinată în planul de proiecție Stereo 70.

DETALII LINIARE IMOBIL



Date referitoare la teren

Crt	Categorie folosință	Intra vilan	Suprafața (mp)	Tarla	Parcelă	Nr. topo	Observații / Referințe
1	pasune	NU	21.874	-	-	-	
2	faneata	NU	17.999	-	-	-	

Lungime Segmente

1) Valorile lungimilor segmentelor sunt obținute din proiecție în plan.

Punct început	X / Y	Punct sfârșit	X / Y	Lungime segment	Punct început	X / Y	Punct sfârșit	X / Y	Lungime segment	Punct început	X / Y	Punct sfârșit	X / Y	Lungime segment
1	528.039,084 665.087,928	2	528.040,448 665.091,859	4.161	2	528.040,448 665.091,859	3	528.038,137 665.096,072	4.805	3	528.038,137 665.096,072	4	528.034,543 665.105,24	9.847
4	528.034,543 665.105,24	5	528.031,744 665.119,333	14.368	5	528.031,744 665.119,333	6	528.029,729 665.128,616	9.499	6	528.029,729 665.128,616	7	528.024,392 665.143,51	15.821
7	528.024,392 665.143,51	8	528.022,696 665.155,082	11.696	8	528.022,696 665.155,082	9	528.018,298 665.167,948	13.597	9	528.018,298 665.167,948	10	528.016,655 665.175,943	8.162
10	528.016,655 665.175,943	11	528.015,839 665.183,414	7.515	11	528.015,839 665.183,414	12	528.014,861 665.186,141	2.897	12	528.014,861 665.186,141	13	528.011,976 665.193,23	7.654
13	528.011,976 665.193,23	14	527.997,404 665.190,648	14.799	14	527.997,404 665.190,648	15	527.986,307 665.187,751	11.469	15	527.986,307 665.187,751	16	527.968,863 665.183,178	18.033

Punct început	X / Y	Punct sfârșit	X / Y	Lungime segment	Punct început	X / Y	Punct sfârșit	X / Y	Lungime segment	Punct început	X / Y	Punct sfârșit	X / Y	Lungime segment
16	527.968,863 665.183,178	17	527.960,067 665.179,944	9.372	17	527.960,067 665.179,944	18	527.949,33 665.176,315	11.334	18	527.949,33 665.176,315	19	527.938,893 665.172,67	11.055
19	527.938,893 665.172,67	20	527.934,254 665.170,917	4.959	20	527.934,254 665.170,917	21	527.926,986 665.168,275	7.733	21	527.926,986 665.168,275	22	527.912,888 665.163,673	14.83
22	527.912,888 665.163,673	23	527.905,399 665.161,434	7.817	23	527.905,399 665.161,434	24	527.893,719 665.156,971	12.504	24	527.893,719 665.156,971	25	527.882,029 665.151,877	12.752
25	527.882,029 665.151,877	26	527.875,593 665.147,699	7.673	26	527.875,593 665.147,699	27	527.878,599 665.143,28	5.344	27	527.878,599 665.143,28	28	527.883,4 665.134,288	10.193
28	527.883,4 665.134,288	29	527.886,091 665.124,407	10.241	29	527.886,091 665.124,407	30	527.886,687 665.108,326	16.092	30	527.886,687 665.108,326	31	527.892,801 665.094,278	15.321
31	527.892,801 665.094,278	32	527.898,972 665.078,032	17.379	32	527.898,972 665.078,032	33	527.902,871 665.065,719	12.916	33	527.902,871 665.065,719	34	527.905,26 665.055,725	10.276
34	527.905,26 665.055,725	35	527.898,1 665.054,308	7.299	35	527.898,1 665.054,308	36	527.887,025 665.047,898	12.796	36	527.887,025 665.047,898	37	527.867,913 665.042,25	19.929
37	527.867,913 665.042,25	38	527.851,833 665.036,714	17.006	38	527.851,833 665.036,714	39	527.832,995 665.031,679	19.499	39	527.832,995 665.031,679	40	527.807,265 665.026,326	26.281
40	527.807,265 665.026,326	41	527.777,165 665.022,311	30.367	41	527.777,165 665.022,311	42	527.784,847 664.993,578	29.742	42	527.784,847 664.993,578	43	527.787,234 664.994,546	2.576
43	527.787,234 664.994,546	44	527.855,279 665.005,659	68.947	44	527.855,279 665.005,659	45	527.862,187 665.007,093	7.055	45	527.862,187 665.007,093	46	527.869,358 665.007,633	7.191
46	527.869,358 665.007,633	47	527.876,337 665.009,977	7.362	47	527.876,337 665.009,977	48	527.880,333 665.013,091	5.066	48	527.880,333 665.013,091	49	527.893,68 665.017,827	14.162
49	527.893,68 665.017,827	50	527.902,511 665.019,839	9.057	50	527.902,511 665.019,839	51	527.911,05 665.022,473	8.936	51	527.911,05 665.022,473	52	527.919,311 665.026,149	9.042
52	527.919,311 665.026,149	53	527.933,328 665.026,359	14.019	53	527.933,328 665.026,359	54	527.949,481 665.030,636	16.71	54	527.949,481 665.030,636	55	527.950,746 665.021,892	8.835
55	527.950,746 665.021,892	56	527.950,765 665.019,071	2.821	56	527.950,765 665.019,071	57	527.950,316 665.015,246	3.851	57	527.950,316 665.015,246	58	527.948,314 664.995,626	19.722
58	527.948,314 664.995,626	59	527.945,643 664.983,224	12.686	59	527.945,643 664.983,224	60	527.943,298 664.974,022	9.496	60	527.943,298 664.974,022	61	527.950,804 664.970,804	8.167
61	527.950,804 664.970,804	62	527.957,673 664.967,483	7.63	62	527.957,673 664.967,483	63	527.977,077 664.959,963	20.81	63	527.977,077 664.959,963	64	528.003,684 664.949,732	28.506
64	528.003,684 664.949,732	65	528.024,436 664.941,664	22.265	65	528.024,436 664.941,664	66	528.048,493 664.933,339	25.457	66	528.048,493 664.933,339	67	528.052,184 664.931,772	4.01
67	528.052,184 664.931,772	68	528.065,879 664.955,874	27.721	68	528.065,879 664.955,874	69	528.071,863 664.967,785	13.33	69	528.071,863 664.967,785	70	528.075,508 664.973,567	6.835
70	528.075,508 664.973,567	71	528.077,236 664.976,695	3.574	71	528.077,236 664.976,695	72	528.089,361 664.996,912	23.574	72	528.089,361 664.996,912	73	528.096,364 665.010,008	14.851
73	528.096,364 665.010,008	74	528.106,269 665.026,168	18.954	74	528.106,269 665.026,168	75	528.107,976 665.031,393	5.497	75	528.107,976 665.031,393	76	528.111,101 665.037,398	6.769
76	528.111,101 665.037,398	77	528.117,5 665.048,69	12.979	77	528.117,5 665.048,69	78	528.121,364 665.055,31	7.665	78	528.121,364 665.055,31	79	528.126,149 665.064,277	10.164
79	528.126,149 665.064,277	80	528.132,966 665.062,411	7.068	80	528.132,966 665.062,411	81	528.150,448 665.103,327	44.494	81	528.150,448 665.103,327	82	528.140,302 665.107,228	10.87
82	528.140,302 665.107,228	83	528.132,956 665.110,089	7.883	83	528.132,956 665.110,089	84	528.112,249 665.068,159	46.764	84	528.112,249 665.068,159	85	528.105,625 665.069,805	6.825
85	528.105,625 665.069,805	86	528.087,359 665.073,431	18.622	86	528.087,359 665.073,431	87	528.077,96 665.075,357	9.594	87	528.077,96 665.075,357	88	528.067,912 665.077,249	10.225
88	528.067,912 665.077,249	89	528.055,414 665.080,092	12.817	89	528.055,414 665.080,092	90	528.048,204 665.081,931	7.441	90	528.048,204 665.081,931	91	528.041,541 665.083,658	6.883
91	528.041,541 665.083,658	1	528.039,084 665.087,928	4.926										

** Lungimile segmentelor sunt determinate în planul de proiecție Stereo 70 și sunt rotunjite la 1 milimetru.

*** Distanța dintre puncte este formată din segmente cumulate ce sunt mai mici decât valoarea 1 milimetru.

**DATE DESPRE IMOBILUL NR. 4581**

Oficiul de Cadastru și Publicitate Imobiliară SUCEAVA
Biroul de Cadastru și Publicitate Imobiliară Campulung Moldovenesc

A. Partea I. Descrierea imobilului

TEREN Extravilan

Adresa: Jud. Suceava, Loc numit Valea Putnei

Nr. Crt	Nr cadastral Nr. topografic	Suprafața* (mp)	Observații / Referințe
A1	419	2.849	Sector cadastral:89 Teren imprejmuit; Provenit din CF 36013, nr. top. 221/53; CF 36037, nr. top. 22153

B. Partea II. Proprietari și acte

Inscrieri privitoare la dreptul de proprietate și alte drepturi reale		Referințe
9214 / 30/05/2023		
Act Notarial nr. 1702, din 29/05/2023 emis de Scraba Luminita Doru Paul;		
B1	Intabulare, drept de PROPRIETATE bun comun in dev. cu titlu de cumparare, dobandit prin Conventie, cota actuala 1/1 1) COZMACIUC GEORGE-CRISTIAN 2) COZMACIUC RALUCA-MINODORA	A1

C. Partea III. SARCINI .

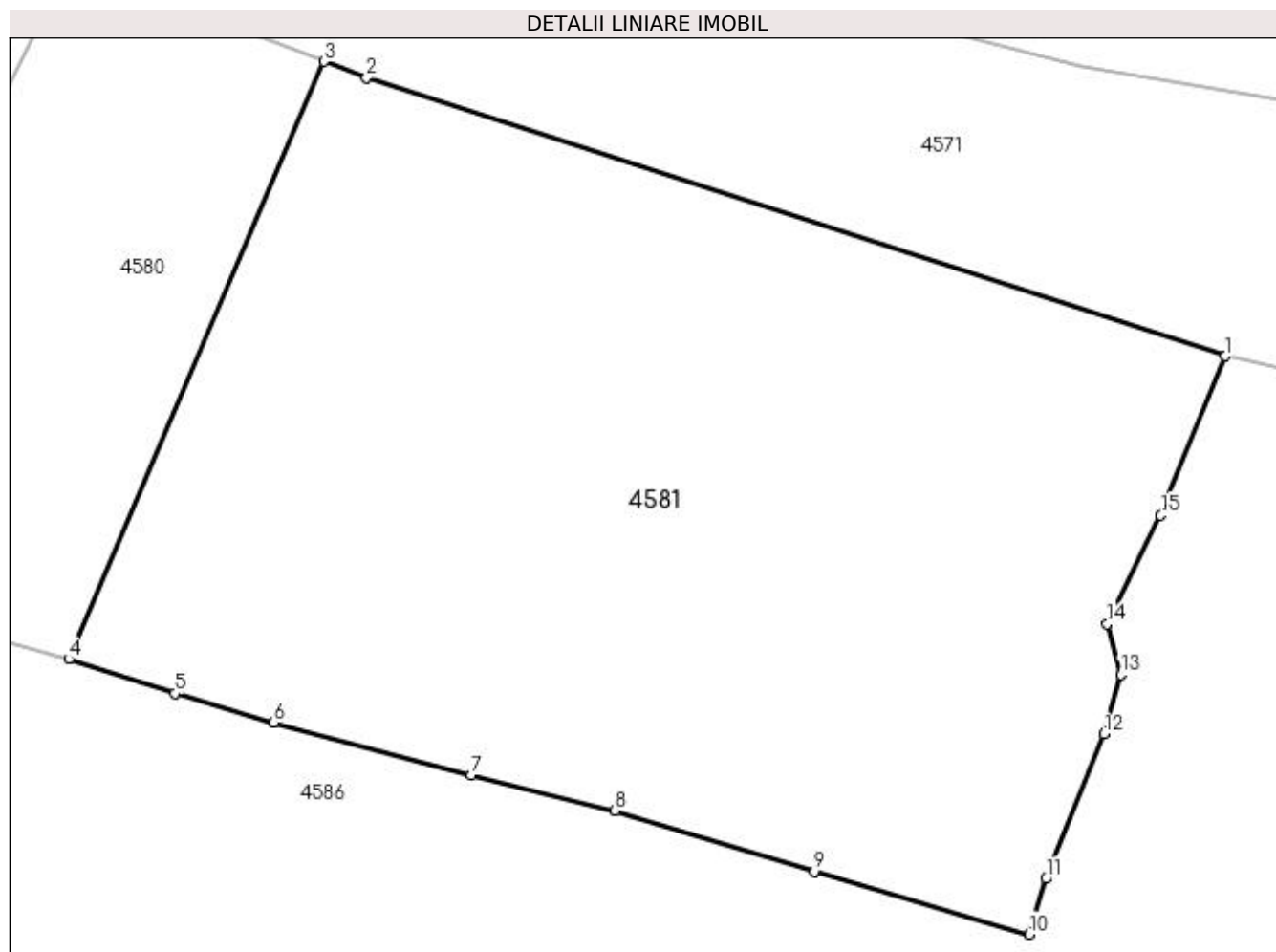
Inscrieri privind dezmembramintele dreptului de proprietate, drepturi reale de garanție și sarcini	Referințe
NU SUNT	

Anexa Nr. 1 La Partea I

Teren

Nr cadastral	Suprafața (mp)*	Observații / Referințe
419	2.849	Provenit din CF 36013, nr. top. 221/53; CF 36037, nr. top. 22153

* Suprafața este determinată în planul de proiecție Stereo 70.



Date referitoare la teren

Crt	Categorie folosință	Intra vilan	Suprafața (mp)	Tarla	Parcelă	Nr. topo	Observații / Referințe
1	faneata	NU	2.849	-	-	-	

Lungime Segmente

1) Valorile lungimilor segmentelor sunt obținute din proiecție în plan.

Punct început	X / Y	Punct sfârșit	X / Y	Lungime segment (** (m)
1	528.212,195 665.083,151	2	528.153,372 665.102,203	61.831
2	528.153,372 665.102,203	3	528.150,448 665.103,327	3.133
3	528.150,448 665.103,327	4	528.132,966 665.062,411	44.494
4	528.132,966 665.062,411	5	528.140,249 665.060,052	7.656
5	528.140,249 665.060,052	6	528.146,989 665.058,085	7.021

Punct început	X / Y	Punct sfârșit	X / Y	Lungime segment (** (m)
6	528.146,989 665.058,085	7	528.160,556 665.054,496	14.034
7	528.160,556 665.054,496	8	528.170,357 665.052,049	10.102
8	528.170,357 665.052,049	9	528.184,027 665.047,866	14.296
9	528.184,027 665.047,866	10	528.198,732 665.043,57	15.32
10	528.198,732 665.043,57	11	528.199,889 665.047,375	3.977
11	528.199,889 665.047,375	12	528.203,89 665.057,284	10.686
12	528.203,89 665.057,284	13	528.205,02 665.061,366	4.236
13	528.205,02 665.061,366	14	528.204,085 665.064,829	3.587
14	528.204,085 665.064,829	15	528.207,76 665.072,259	8.289
15	528.207,76 665.072,259	1	528.212,195 665.083,151	11.76

** Lungimile segmentelor sunt determinate în planul de proiecție Stereo 70 și sunt rotunjite la 1 milimetru.

*** Distanța dintre puncte este formată din segmente cumulate ce sunt mai mici decât valoarea 1 milimetru.

**DATE DESPRE IMOBILUL NR. 4582**

Oficiul de Cadastru și Publicitate Imobiliară SUCEAVA
 Biroul de Cadastru și Publicitate Imobiliară Campulung Moldovenesc

A. Partea I. Descrierea imobilului

TEREN Intravilan

Adresa: Loc. Valea Putnei, Jud. Suceava, Loc numit Valea Putnei

Nr. Crt	Nr cadastral Nr. topografic	Suprafața* (mp)	Observații / Referințe
A1	388	1.195	Sector cadastral:89 Teren neimprejmuit; Provenit din CF 36004, nr. top. 221/51

B. Partea II. Proprietari și acte

Inscrieri privitoare la dreptul de proprietate și alte drepturi reale		Referințe
517 / 22/04/1991		
Act Notarial nr. 701, din 22/04/1991 emis de Notariatul de stat Local C - lung Moldovenesc;		
B1	Intabulare, drept de PROPRIETATE, dobandit prin Conventie, cota actuala 1/1 1) COZMACIUC EMILIAN, LIPSĂ CNP	A1

C. Partea III. SARCINI .

Inscrieri privind dezmembramintele dreptului de proprietate, drepturi reale de garanție și sarcini	Referințe
NU SUNT	

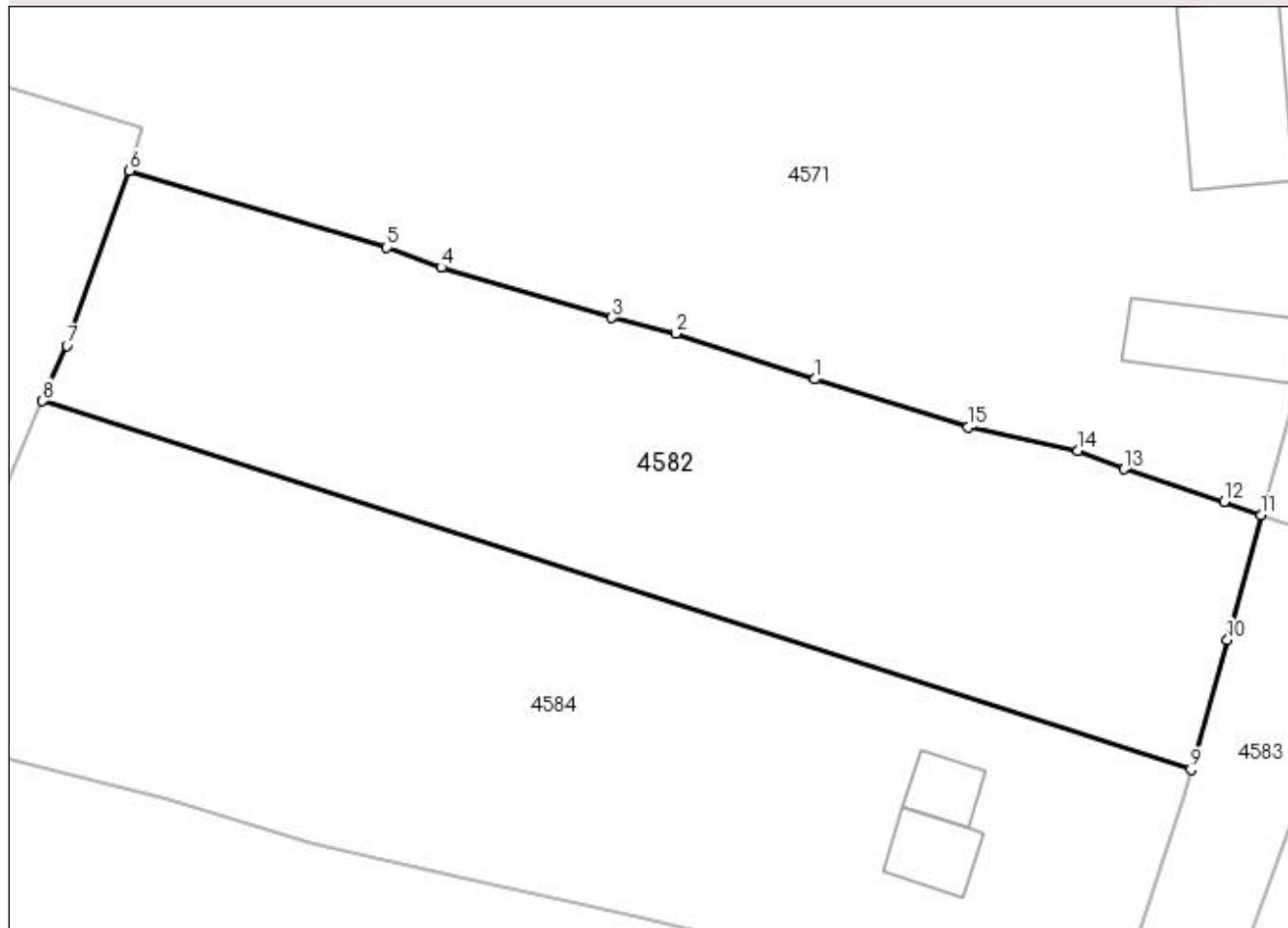
Anexa Nr. 1 La Partea I

Teren

Nr cadastral	Suprafața (mp)*	Observații / Referințe
388	1.195	Provenit din CF 36004, nr. top. 221/51

* Suprafața este determinată în planul de proiecție Stereo 70.

DETALII LINIARE IMOBIL



Date referitoare la teren

Crt	Categorie folosință	Intravilan	Suprafața (mp)	Tarla	Parcelă	Nr. topo	Observații / Referințe
1	faneata	DA	1.195	-	-	-	

Lungime Segmente

1) Valorile lungimilor segmentelor sunt obținute din proiecție în plan.

Punct început	X / Y	Punct sfârșit	X / Y	Lungime segment (** (m)
1	528.286,67 665.058,244	2	528.277,975 665.061,092	9.15
2	528.277,975 665.061,092	3	528.273,988 665.062,091	4.11
3	528.273,988 665.062,091	4	528.263,298 665.065,235	11.143
4	528.263,298 665.065,235	5	528.259,909 665.066,492	3.615
5	528.259,909 665.066,492	6	528.243,798 665.071,281	16.808

Punct început	X / Y	Punct sfârșit	X / Y	Lungime segment (** (m)
6	528.243,798 665.071,281	7	528.239,886 665.060,358	11.602
7	528.239,886 665.060,358	8	528.238,374 665.056,885	3.788
8	528.238,374 665.056,885	9	528.310,193 665.033,819	75.432
9	528.310,193 665.033,819	10	528.312,496 665.041,935	8.436
10	528.312,496 665.041,935	11	528.314,58 665.049,765	8.103
11	528.314,58 665.049,765	12	528.312,276 665.050,595	2.449
12	528.312,276 665.050,595	13	528.306,005 665.052,628	6.592
13	528.306,005 665.052,628	14	528.303,14 665.053,787	3.091
14	528.303,14 665.053,787	15	528.296,244 665.055,233	7.046
15	528.296,244 665.055,233	1	528.286,67 665.058,244	10.036

** Lungimile segmentelor sunt determinate în planul de proiecție Stereo 70 și sunt rotunjite la 1 milimetru.

*** Distanța dintre puncte este formată din segmente cumulate ce sunt mai mici decât valoarea 1 milimetru.

**DATE DESPRE IMOBILUL NR. 4583**

Oficiul de Cadastru și Publicitate Imobiliară SUCEAVA
 Biroul de Cadastru și Publicitate Imobiliară Campulung Moldovenesc

A. Partea I. Descrierea imobilului

TEREN Intravilan

Adresa: Loc. Valea Putnei, Jud. Suceava, Loc numit Valea Putnei

Nr. Crt	Nr cadastral Nr. topografic	Suprafața* (mp)	Observații / Referințe
A1	35917	286	Sector cadastral:89 Teren neimprejmuit; Provenit din CF 35917, nr. top. 221/87

B. Partea II. Proprietari și acte

Inscrieri privitoare la dreptul de proprietate și alte drepturi reale		Referințe
2568 / 21/09/2006		
Act Normativ nr. HG 941, din 10/06/2004 emis de Guvernul României (si HG 659/2005);		
B1	Intabulare, drept de PROPRIETATE, dobandit prin Expropriere, cota actuala 1/1 1) STATUL ROMÂN, CIF:9999999999999, LIPSĂ CUI/CIF	A1

C. Partea III. SARCINI .

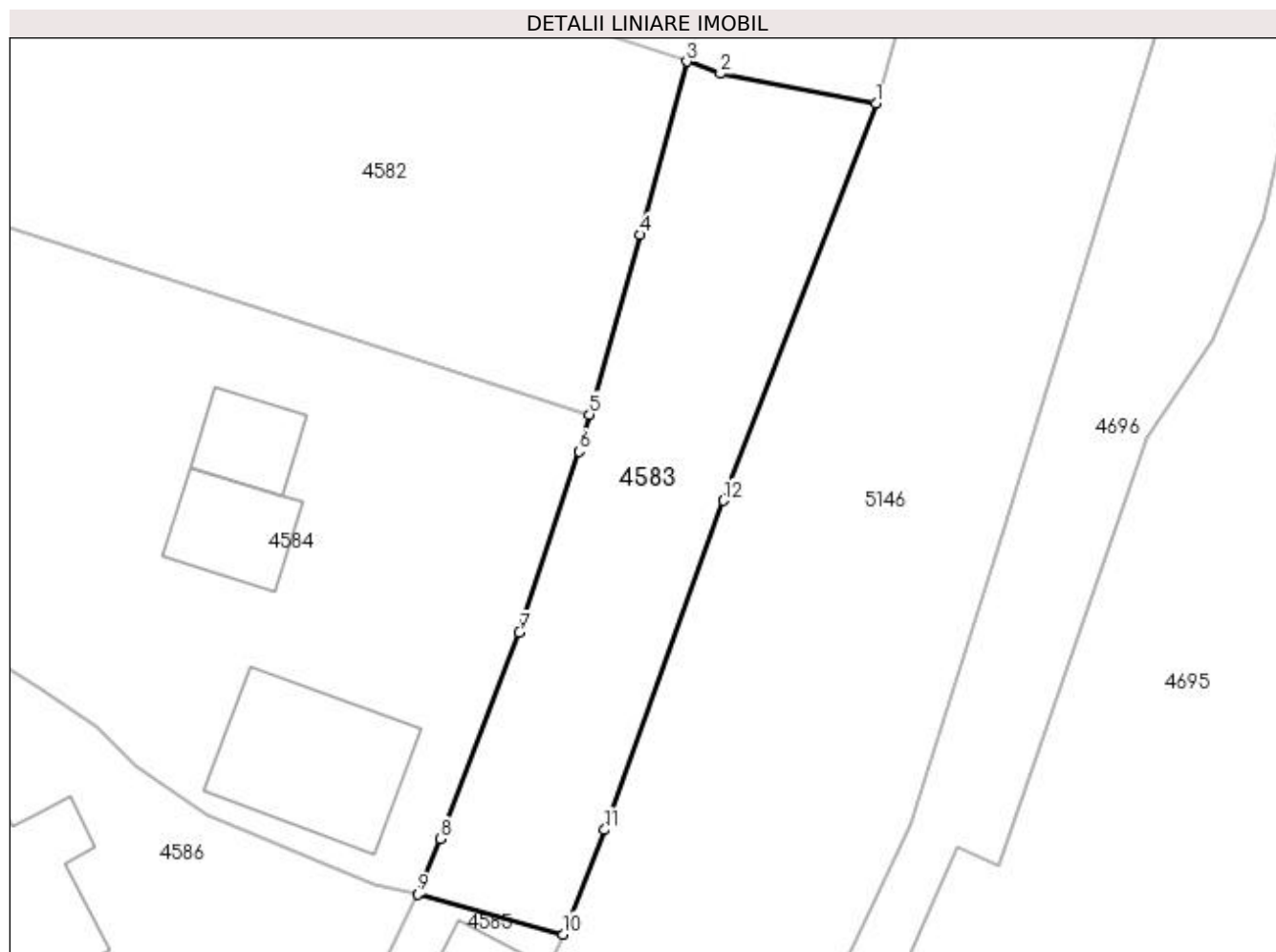
Inscrieri privind dezmembramintele dreptului de proprietate, drepturi reale de garanție și sarcini	Referințe
NU SUNT	

Anexa Nr. 1 La Partea I

Teren

Nr cadastral	Suprafața (mp)*	Observații / Referințe
35917	286	Provenit din CF 35917, nr. top. 221/87

* Suprafața este determinată în planul de proiecție Stereo 70.



Date referitoare la teren

Crt	Categorie folosință	Intravilan	Suprafața (mp)	Tarla	Parcelă	Nr. topo	Observații / Referințe
1	faneata	DA	286	-	-	-	

Lungime Segmente

1) Valorile lungimilor segmentelor sunt obținute din proiecție în plan.

Punct început	X / Y	Punct sfârșit	X / Y	Lungime segment (** (m)
1	528.323,133 665.047,874	2	528.316,103 665.049,217	7.157
2	528.316,103 665.049,217	3	528.314,58 665.049,765	1.619
3	528.314,58 665.049,765	4	528.312,496 665.041,935	8.103
4	528.312,496 665.041,935	5	528.310,193 665.033,819	8.436
5	528.310,193 665.033,819	6	528.309,723 665.032,159	1.725

Punct început	X / Y	Punct sfârșit	X / Y	Lungime segment (** (m)
6	528.309,723 665.032,159	7	528.307,023 665.023,971	8.622
7	528.307,023 665.023,971	8	528.303,468 665.014,656	9.97
8	528.303,468 665.014,656	9	528.302,456 665.012,171	2.683
9	528.302,456 665.012,171	10	528.308,994 665.010,348	6.787
10	528.308,994 665.010,348	11	528.310,87 665.015,068	5.079
11	528.310,87 665.015,068	12	528.316,235 665.029,94	15.81
12	528.316,235 665.029,94	1	528.323,133 665.047,874	19.215

** Lungimile segmentelor sunt determinate în planul de proiecție Stereo 70 și sunt rotunjite la 1 milimetru.

*** Distanța dintre puncte este formată din segmente cumulate ce sunt mai mici decât valoarea 1 milimetru.

**DATE DESPRE IMOBILUL NR. 4584**

Oficiul de Cadastru și Publicitate Imobiliară SUCEAVA
Biroul de Cadastru și Publicitate Imobiliară Campulung Moldovenesc

A. Partea I. Descrierea imobilului

TEREN Intravilan

Adresa: Loc. Valea Putnei, Jud. Suceava, Loc numit Valea Putnei

Nr. Crt	Nr cadastral Nr. topografic	Suprafața* (mp)	Observații / Referințe
A1	35945	1.592	Sector cadastral:89 Teren imprejmuit; Provenit din CF 35945, nr. top. 221/52, 1391

Construcții

Crt	Nr cadastral Nr. topografic	Adresa	Observații / Referințe
A1.1		Loc. Valea Putnei, Jud. Suceava, Loc numit Valea Putnei	Nr. niveluri:1; S. construita la sol:49 mp; S. construita desfasurata:49 mp; Casă de locuit, P
A1.2		Loc. Valea Putnei, Jud. Suceava, Loc numit Valea Putnei	Nr. niveluri:1; S. construita la sol:22 mp; S. construita desfasurata:22 mp; Anexă, P
A1.3		Loc. Valea Putnei, Jud. Suceava, Loc numit Valea Putnei	Nr. niveluri:1; S. construita la sol:16 mp; S. construita desfasurata:16 mp; Anexă, P

B. Partea II. Proprietari și acte

Inscrieri privitoare la dreptul de proprietate și alte drepturi reale		Referințe
2038 / 19/05/1995		
Act Notarial nr. Contract de vânzare cumpărare nr. 2767, din 19/05/1995 emis de Notariatul de Stat local Câmpulung Moldovenesc;		
B1	Intabulare, drept de PROPRIETATE, dobandit prin Conventie, cota actuala 1/1 1) COZMACIUC IOAN, LIPSĂ CNP	A1, A1.1, A1.2
4584 / 18/12/2022		
Act Administrativ nr. Adeverință nr. 1700, din 02/11/2022 emis de Primăria Comunei Pojorâta;		
B3	Intabulare, drept de PROPRIETATE, dobandit prin Lege, cota actuala 1/1 1) COZMACIUC IOAN, LIPSĂ CNP	A1.3

C. Partea III. SARCINI

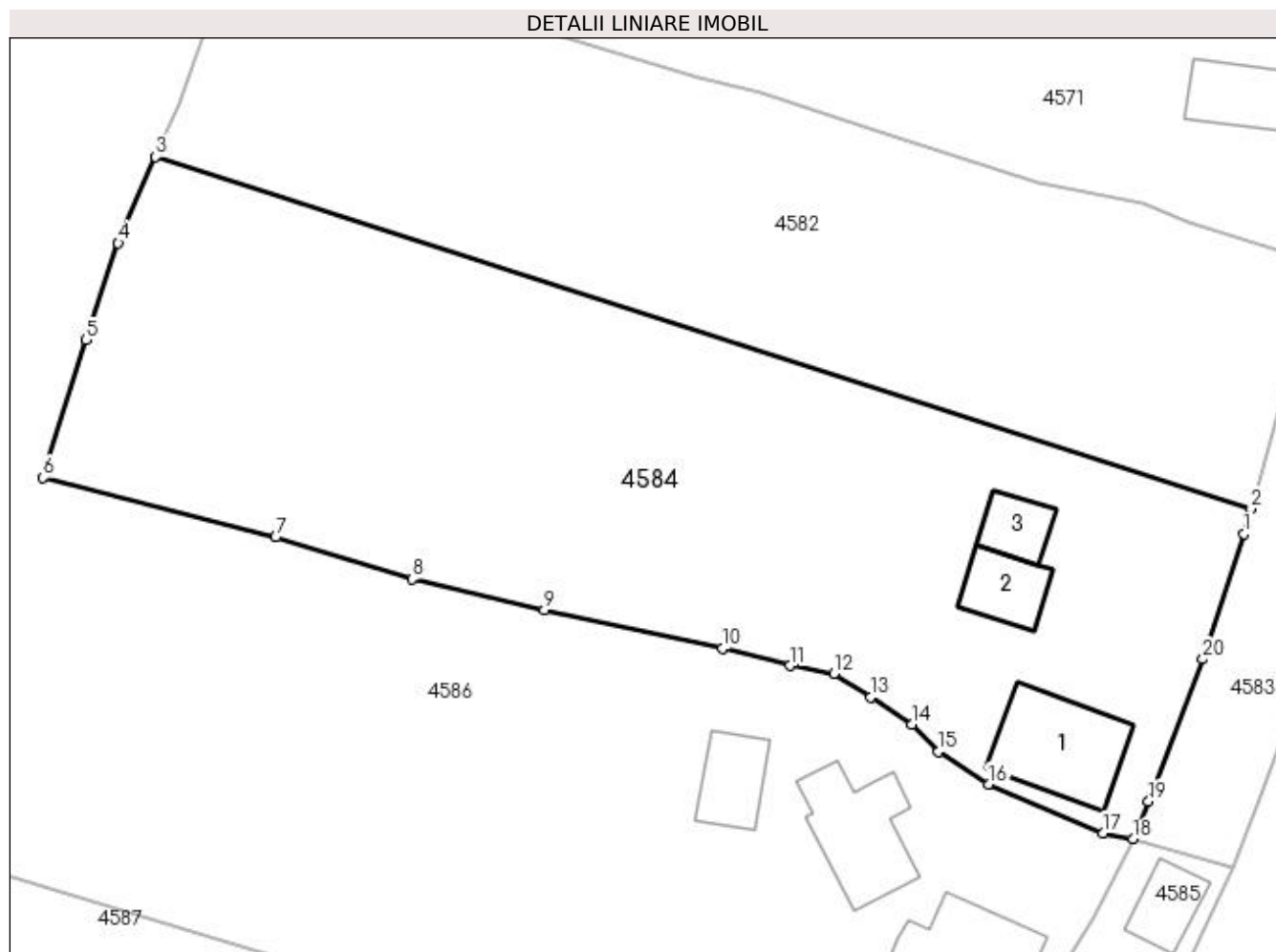
Inscrieri privind dezmembramintele dreptului de proprietate, drepturi reale de garanție și sarcini		Referințe
2038 / 19/05/1995		
Act Notarial nr. Contract De Vânzare-Cumpărare nr. 2767, din 19/05/1995 emis de Notariatul de stat local C-lung;		
C1	Intabulare, drept de UZUFRUCT VIAGER, cota actuala 1/1 1) COZMACIUC EMILIAN, Lipsă CNP	A1, A1.1, A1.2

Anexa Nr. 1 La Partea I

Teren

Nr cadastral	Suprafața (mp)*	Observații / Referințe
35945	1.592	Provenit din CF 35945, nr. top. 221/52, 1391

* Suprafața este determinată în planul de proiecție Stereo 70.



Date referitoare la teren

Crt	Categorie folosință	Intra vilan	Suprafața (mp)	Tarla	Parcelă	Nr. topo	Observații / Referințe
1	curți constructii	DA	215	-	-	-	
2	faneata	DA	1.377	-	-	-	

Date referitoare la construcții

Crt	Număr	Destinație construcție	Supraf. (mp)	Situație juridică	Observații / Referințe
A1.1		construcții de locuințe	49	Cu acte	Nr. niveluri:1; S. construita la sol:49 mp; S. construita desfasurata:49 mp; Casă de locuit, P
A1.2		construcții anexa	22	Cu acte	Nr. niveluri:1; S. construita la sol:22 mp; S. construita desfasurata:22 mp; Anexă, P
A1.3		construcții anexa	16	Cu acte	Nr. niveluri:1; S. construita la sol:16 mp; S. construita desfasurata:16 mp; Anexă, P

Lungime Segmente

1) Valorile lungimilor segmentelor sunt obținute din proiecție în plan.

Punct început	X / Y	Punct sfârșit	X / Y	Lungime segment (** (m)
1	528.309,723 665.032,159	2	528.310,193 665.033,819	1.725

Punct început	X / Y	Punct sfârșit	X / Y	Lungime segment (** (m)
2	528.310,193 665.033,819	3	528.238,374 665.056,885	75.432
3	528.238,374 665.056,885	4	528.235,909 665.051,227	6.172
4	528.235,909 665.051,227	5	528.233,8 665.044,881	6.687
5	528.233,8 665.044,881	6	528.230,984 665.035,843	9.467
6	528.230,984 665.035,843	7	528.246,238 665.031,958	15.741
7	528.246,238 665.031,958	8	528.255,172 665.029,21	9.347
8	528.255,172 665.029,21	9	528.263,86 665.027,191	8.92
9	528.263,86 665.027,191	10	528.275,542 665.024,656	11.954
10	528.275,542 665.024,656	11	528.279,944 665.023,534	4.543
11	528.279,944 665.023,534	12	528.282,83 665.023,008	2.934
12	528.282,83 665.023,008	13	528.285,268 665.021,486	2.874
13	528.285,268 665.021,486	14	528.287,938 665.019,691	3.217
14	528.287,938 665.019,691	15	528.289,682 665.017,898	2.501
15	528.289,682 665.017,898	16	528.292,968 665.015,773	3.913
16	528.292,968 665.015,773	17	528.300,469 665.012,565	8.158
17	528.300,469 665.012,565	18	528.302,456 665.012,171	2.026
18	528.302,456 665.012,171	19	528.303,468 665.014,656	2.683
19	528.303,468 665.014,656	20	528.307,023 665.023,971	9.97
20	528.307,023 665.023,971	1	528.309,723 665.032,159	8.622

** Lungimile segmentelor sunt determinate în planul de proiecție Stereo 70 și sunt rotunjite la 1 milimetru.

*** Distanța dintre puncte este formată din segmente cumulate ce sunt mai mici decât valoarea 1 milimetru.

**DATE DESPRE IMOBILUL NR. 4585**

Oficiul de Cadastru și Publicitate Imobiliară SUCEAVA
Biroul de Cadastru și Publicitate Imobiliară Campulung Moldovenesc

A. Partea I. Descrierea imobilului

TEREN Intravilan

Adresa: Loc. Valea Putnei, Jud. Suceava, Loc numit Valea Putnei

Nr. Crt	Nr cadastral Nr. topografic	Suprafața* (mp)	Observații / Referințe
A1	35956	123	Sector cadastral:89 Teren neimprejmuit; Provenit din CF 35956, nr. top. 221/86

Construcții

Crt	Nr cadastral Nr. topografic	Adresa	Observații / Referințe
A1.1		Loc. Valea Putnei, Jud. Suceava, Loc numit Valea Putnei	Nr. niveluri:1; S. construita la sol:19 mp; S. construita desfasurata:19 mp; Anexă, P

B. Partea II. Proprietari și acte

Inscrieri privitoare la dreptul de proprietate și alte drepturi reale		Referințe
2566 / 21/09/2006		
Act Normativ nr. Legea nr. 198, din 01/01/2004 emis de Parlamentul României (HG 941/2004, 659/2005);		
B1	Intabulare, drept de PROPRIETATE, dobandit prin Lege, cota actuala 1/1 1) STATUL ROMÂN, CIF:9999999999999, LIPSĂ CUI/CIF	A1
4585 / 18/12/2022		
Act Administrativ nr. Adeverință nr. 1700, din 02/11/2022 emis de Primăria Comunei Pojorâta;		
B2	Intabulare, drept de PROPRIETATE, dobandit prin Lege, cota actuala 1/1 1) STATUL ROMÂN, CIF:9999999999999, LIPSĂ CUI/CIF	A1.1

C. Partea III. SARCINI

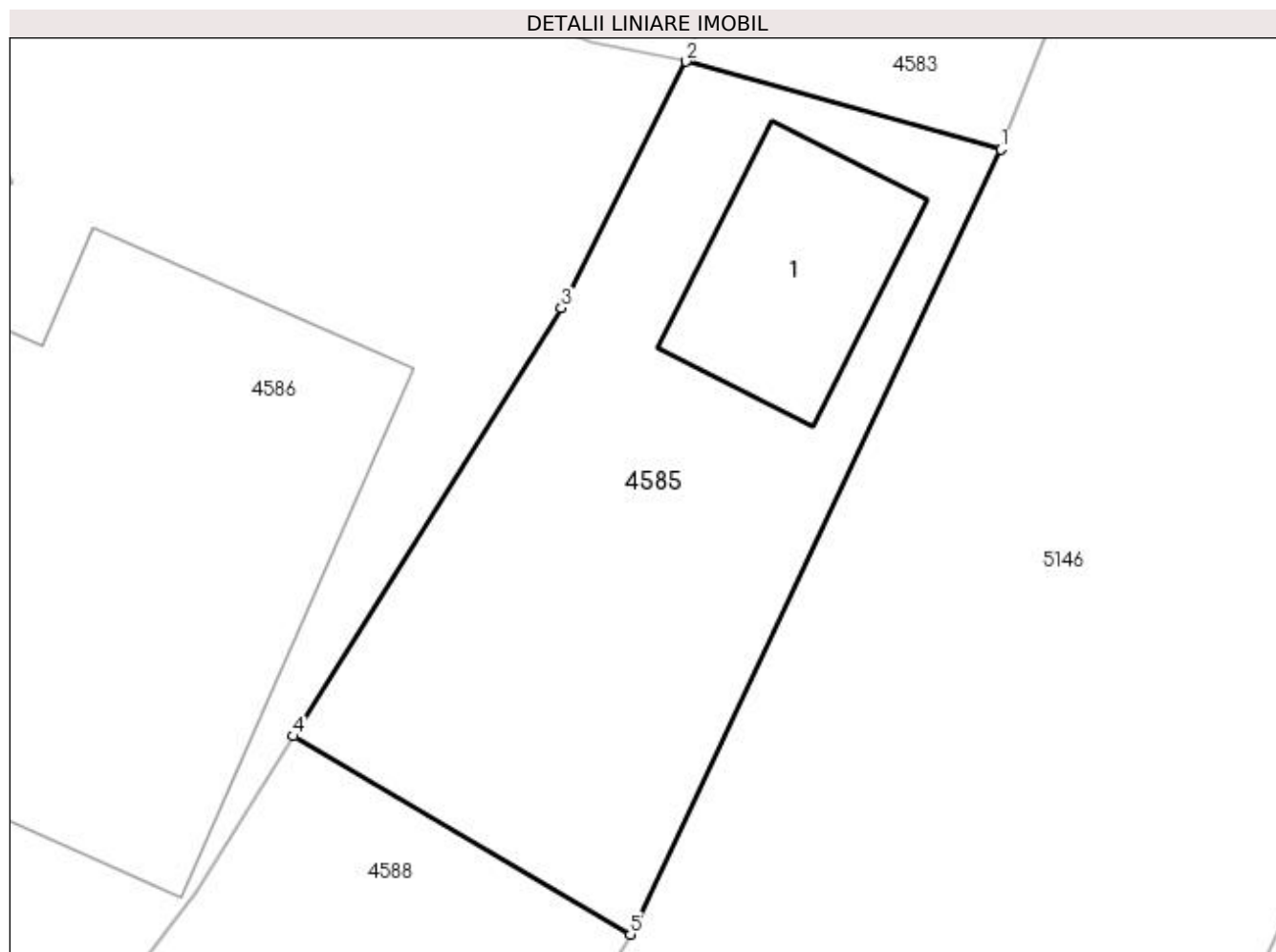
Inscrieri privind dezmembramintele dreptului de proprietate, drepturi reale de garanție și sarcini		Referințe
2566 / 21/09/2006		
Act Normativ nr. Legea nr. 198, din 01/01/2004 emis de Parlamentul României (HG 659/2005, HG 58/20, 02,2006);		
C1	Se inscrie dreptul de administrare pentru 1) COMPANIA NATIONALA DE AUTOSTRAZI SI DRUMURI NATIONALE DIN ROMANIA SA, CIF: 9999999999999	A1

Anexa Nr. 1 La Partea I

Teren

Nr cadastral	Suprafața (mp)*	Observații / Referințe
35956	123	Provenit din CF 35956, nr. top. 221/86

* Suprafața este determinată în planul de proiecție Stereo 70.



Date referitoare la teren

Crt	Categorie folosință	Intra vilan	Suprafața (mp)	Tarla	Parcelă	Nr. topo	Observații / Referințe
1	curți constructii	DA	123	-	-	-	

Date referitoare la construcții

Crt	Număr	Destinație construcție	Supraf. (mp)	Situație juridică	Observații / Referințe
A1.1		constructii anexa	19	Cu acte	Nr. niveluri:1; S. construita la sol:19 mp; S. construita desfasurata:19 mp; Anexă, P

Lungime Segmente

1) Valorile lungimilor segmentelor sunt obținute din proiecție în plan.

Punct început	X / Y	Punct sfârșit	X / Y	Lungime segment (** (m)
1	528.308,994 665.010,348	2	528.302,456 665.012,171	6.787
2	528.302,456 665.012,171	3	528.299,878 665.007,061	5.723
3	528.299,878 665.007,061	4	528.294,318 664.998,183	10.475
4	528.294,318 664.998,183	5	528.301,308 664.994,074	8.108

Punct început	X / Y	Punct sfârșit	X / Y	Lungime segment (** (m)
5	528.301,308 664.994,074	1	528.308,994 665.010,348	17.998

** Lungimile segmentelor sunt determinate în planul de proiecție Stereo 70 și sunt rotunjite la 1 milimetru.

*** Distanța dintre puncte este formată din segmente cumulate ce sunt mai mici decât valoarea 1 milimetru.

**DATE DESPRE IMOBILUL NR. 4586**

Oficiul de Cadastru și Publicitate Imobiliară SUCEAVA
 Biroul de Cadastru și Publicitate Imobiliară Campulung Moldovenesc

A. Partea I. Descrierea imobilului

TEREN Necunoscut

Adresa: Loc. Valea Putnei, Calea Transilvaniei, Nr. 50, Jud. Suceava

Nr. Crt	Nr cadastral Nr. topografic	Suprafața* (mp)	Observații / Referințe
A1	32847	7.608	Sector cadastral:89 Teren neimprejmuit; Provenit din CF 32847, nr. cad. 32847

Construcții

Crt	Nr cadastral Nr. topografic	Adresa	Observații / Referințe
A1.1		Loc. Valea Putnei, Calea Transilvaniei, Nr. 50, Jud. Suceava	Nr. niveluri:2; S. construita la sol:100 mp; S. construita desfasurata:200 mp; Casă de locuit, P+E
A1.2		Loc. Valea Putnei, Calea Transilvaniei, Nr. 50, Jud. Suceava	Nr. niveluri:2; S. construita la sol:45 mp; S. construita desfasurata:90 mp; Casă de locuit, P+M
A1.3		Loc. Valea Putnei, Calea Transilvaniei, Nr. 50, Jud. Suceava	Nr. niveluri:1; S. construita la sol:24 mp; S. construita desfasurata:24 mp; Anexă, P

B. Partea II. Proprietari și acte

Inscrieri privitoare la dreptul de proprietate și alte drepturi reale	Referințe	
10922 / 20/08/2020		
Act Notarial nr. Contract de vânzare cumpărare nr. 516, din 19/08/2020 emis de Scraba Horia Ilie;		
B1	Intabulare, drept de PROPRIETATE, dobandit prin Conventie, cota actuala 6354/7608 1) COZMACIUC GEORGE-CRISTIAN 2) COZMACIUC RALUCA-MINODORA	A1
B2	Intabulare, drept de PROPRIETATE, dobandit prin Conventie, cota actuala 1/1 1) COZMACIUC GEORGE-CRISTIAN 2) COZMACIUC RALUCA-MINODORA	A1.1
14986 / 02/11/2020		
Act Administrativ nr. 2310, din 28/10/2020 emis de Comuna Pojorâta (act administrativ nr 5620 din 19.10.2020, emis de Primaria Pojorata;act notarial nr 736 din 29.10.2020, emis de BNP Scraba Horia Ilie);		
B3	Intabulare, drept de PROPRIETATE, dobandit prin Lege, cota actuala 1/1 1) COZMACIUC GEORGE-CRISTIAN	A1.2, A1.3
4586 / 18/12/2022		
Act Normativ nr. Lege nr. 7, din 13/03/1996 emis de Parlamentul României;		
B4	Intabulare, drept de PROPRIETATE, dobandit prin Lege, cota actuala 1254/7608 1) NEIDENTIFICAT NEIDENTIFICAT	A1
Act Administrativ nr. Adeverință nr. 1375, din 24/10/2022 emis de Primăria Comunei Pojorâta;		
B5	Se notează posesia faptică în favoarea lui 1) COZMACIUC GEORGE-CRISTIAN 2) COZMACIUC RALUCA-MINODORA	A1

C. Partea III. SARCINI

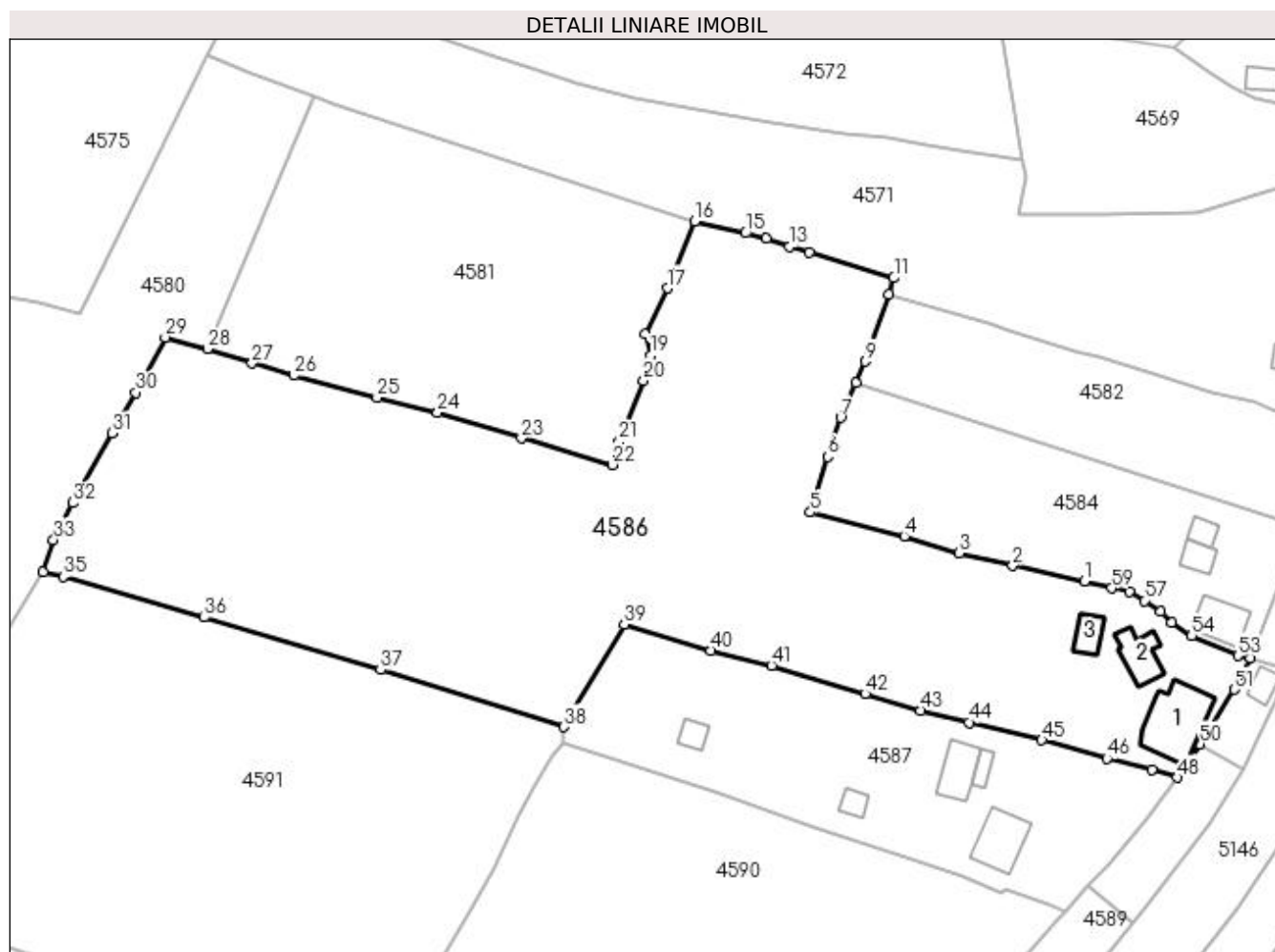
Inscrieri privind dezmembramintele dreptului de proprietate, drepturi reale de garanție și sarcini	Referințe	
10922 / 20/08/2020		
Act Notarial nr. Contract de vânzare cumpărare nr. 516, din 19/08/2020 emis de Scraba Horia Ilie;		
C1	Intabulare, drept de UZUFRACT VIAGER, cota actuala 1/1 1) COZMACIUC ILIE 2) COZMACIUC MARIA	A1, A1.1

Anexa Nr. 1 La Partea I

Teren

Nr cadastral	Suprafața (mp)*	Observații / Referințe
32847	7.608	Provenit din CF 32847, nr. cad. 32847

* Suprafața este determinată în planul de proiecție Stereo 70.



Date referitoare la teren

Crt	Categorie folosință	Intra vilan	Suprafața (mp)	Tarla	Parcelă	Nr. topo	Observații / Referințe
1	curți construcții	DA	552	-	-	-	
2	faneata	DA	1.235	-	-	-	
3	faneata	DA	247	-	-	-	
4	faneata	NU	5.574	-	-	-	

Date referitoare la construcții

Crt	Număr	Destinație construcție	Supraf. (mp)	Situație juridică	Observații / Referințe
A1.1		construcții de locuințe	100	Cu acte	Nr. niveluri:2; S. construita la sol:100 mp; S. construita desfasurata:200 mp; Casă de locuit, P+E
A1.2		construcții de locuințe	45	Cu acte	Nr. niveluri:2; S. construita la sol:45 mp; S. construita desfasurata:90 mp; Casă de locuit, P+M
A1.3		construcții anexa	24	Cu acte	Nr. niveluri:1; S. construita la sol:24 mp; S. construita desfasurata:24 mp; Anexă, P

Lungime Segmente

1) Valorile lungimilor segmentelor sunt obținute din proiecție în plan.

Punct început	X / Y	Punct sfârșit	X / Y	Lungime segment	Punct început	X / Y	Punct sfârșit	X / Y	Lungime segment	Punct început	X / Y	Punct sfârșit	X / Y	Lungime segment
1	528.275,542 665.024,656	2	528.263,86 665.027,191	11.954	2	528.263,86 665.027,191	3	528.255,172 665.029,21	8.92	3	528.255,172 665.029,21	4	528.246,238 665.031,958	9.347
4	528.246,238 665.031,958	5	528.230,984 665.035,843	15.741	5	528.230,984 665.035,843	6	528.233,8 665.044,881	9.467	6	528.233,8 665.044,881	7	528.235,909 665.051,227	6.687
7	528.235,909 665.051,227	8	528.238,374 665.056,885	6.172	8	528.238,374 665.056,885	9	528.239,886 665.060,358	3.788	9	528.239,886 665.060,358	10	528.243,798 665.071,281	11.602
10	528.243,798 665.071,281	11	528.244,56 665.073,944	2.77	11	528.244,56 665.073,944	12	528.230,807 665.078,125	14.374	12	528.230,807 665.078,125	13	528.227,616 665.079,026	3.316
13	528.227,616 665.079,026	14	528.223,83 665.080,32	4.001	14	528.223,83 665.080,32	15	528.220,431 665.081,223	3.517	15	528.220,431 665.081,223	16	528.212,195 665.083,151	8.459
16	528.212,195 665.083,151	17	528.207,76 665.072,259	11.76	17	528.207,76 665.072,259	18	528.204,085 665.064,829	8.289	18	528.204,085 665.064,829	19	528.205,02 665.061,366	3.587
19	528.205,02 665.061,366	20	528.203,89 665.057,284	4.236	20	528.203,89 665.057,284	21	528.199,889 665.047,375	10.686	21	528.199,889 665.047,375	22	528.198,732 665.043,57	3.977
22	528.198,732 665.043,57	23	528.184,027 665.047,866	15.32	23	528.184,027 665.047,866	24	528.170,357 665.052,049	14.296	24	528.170,357 665.052,049	25	528.160,556 665.054,496	10.102
25	528.160,556 665.054,496	26	528.146,989 665.058,085	14.034	26	528.146,989 665.058,085	27	528.140,249 665.060,052	7.021	27	528.140,249 665.060,052	28	528.132,966 665.062,411	7.656
28	528.132,966 665.062,411	29	528.126,149 665.064,277	7.068	29	528.126,149 665.064,277	30	528.121,364 665.055,31	10.164	30	528.121,364 665.055,31	31	528.117,5 665.048,69	7.665
31	528.117,5 665.048,69	32	528.111,101 665.037,398	12.979	32	528.111,101 665.037,398	33	528.107,976 665.031,393	6.769	33	528.107,976 665.031,393	34	528.106,269 665.026,168	5.497
34	528.106,269 665.026,168	35	528.109,523 665.025,371	3.35	35	528.109,523 665.025,371	36	528.132,479 665.018,773	23.885	36	528.132,479 665.018,773	37	528.161,12 665.010,242	29.885
37	528.161,12 665.010,242	38	528.190,954 665.000,981	31.238	38	528.190,954 665.000,981	39	528.200,735 665.017,633	19.312	39	528.200,735 665.017,633	40	528.214,829 665.013,399	14.716
40	528.214,829 665.013,399	41	528.224,676 665.010,937	10.15	41	528.224,676 665.010,937	42	528.239,868 665.006,344	15.871	42	528.239,868 665.006,344	43	528.248,907 665.003,635	9.436
43	528.248,907 665.003,635	44	528.256,747 665.001,698	8.076	44	528.256,747 665.001,698	45	528.268,614 664.998,866	12.2	45	528.268,614 664.998,866	46	528.279,192 664.995,828	11.006
46	528.279,192 664.995,828	47	528.286,546 664.994,039	7.568	47	528.286,546 664.994,039	48	528.290,619 664.992,767	4.267	48	528.290,619 664.992,767	49	528.292,291 664.994,966	2.762
49	528.292,291 664.994,966	50	528.294,318 664.998,183	3.802	50	528.294,318 664.998,183	51	528.299,878 665.007,061	10.475	51	528.299,878 665.007,061	52	528.302,456 665.012,171	5.723
52	528.302,456 665.012,171	53	528.300,469 665.012,565	2.026	53	528.300,469 665.012,565	54	528.292,968 665.015,773	8.158	54	528.292,968 665.015,773	55	528.289,682 665.017,898	3.913
55	528.289,682 665.017,898	56	528.287,938 665.019,691	2.501	56	528.287,938 665.019,691	57	528.285,268 665.021,486	3.217	57	528.285,268 665.021,486	58	528.282,83 665.023,008	2.874
58	528.282,83 665.023,008	59	528.279,944 665.023,534	2.934	59	528.279,944 665.023,534	1	528.275,542 665.024,656	4.543					

** Lungimile segmentelor sunt determinate în planul de proiecție Stereo 70 și sunt rotunjite la 1 milimetru.

*** Distanța dintre puncte este formată din segmente cumulate ce sunt mai mici decât valoarea 1 milimetru.

**DATE DESPRE IMOBILUL NR. 4587**

Oficiul de Cadastru și Publicitate Imobiliară SUCEAVA
Biroul de Cadastru și Publicitate Imobiliară Campulung Moldovenesc

A. Partea I. Descrierea imobilului

TEREN Necunoscut

Adresa: Loc. Valea Putnei, Calea Transilvaniei, Nr. 52, Jud. Suceava

Nr. Crt	Nr cadastral Nr. topografic	Suprafața* (mp)	Observații / Referințe
A1	32848	Din acte: 2.219 Masurata: 2.110	Sector cadastral:89 Teren neimprejmuit; Provenit din CF 32848, nr. top. 221/32, 1512

Construcții

Crt	Nr cadastral Nr. topografic	Adresa	Observații / Referințe
A1.1		Loc. Valea Putnei, Calea Transilvaniei, Nr. 52, Jud. Suceava	Nr. niveluri:1; S. construita la sol:64 mp; S. construita desfasurata:64 mp; Casă de locuit, P
A1.2		Loc. Valea Putnei, Calea Transilvaniei, Nr. 52, Jud. Suceava	Nr. niveluri:1; S. construita la sol:45 mp; S. construita desfasurata:45 mp; Casă de locuit, P
A1.3		Loc. Valea Putnei, Calea Transilvaniei, Nr. 52, Jud. Suceava	Nr. niveluri:1; S. construita la sol:13 mp; S. construita desfasurata:13 mp; Anexă, P
A1.4		Loc. Valea Putnei, Calea Transilvaniei, Nr. 52, Jud. Suceava	Nr. niveluri:1; S. construita la sol:16 mp; S. construita desfasurata:16 mp; Anexă, P
A1.5		Loc. Valea Putnei, Calea Transilvaniei, Nr. 52, Jud. Suceava	Nr. niveluri:1; S. construita la sol:16 mp; S. construita desfasurata:16 mp; Anexă, P

B. Partea II. Proprietari și acte

Inscrieri privitoare la dreptul de proprietate și alte drepturi reale		Referințe
3916 / 28/10/1996		
Act Notarial nr. Contract de vânzare cumpărare nr. 3015, din 08/08/1996 emis de BNP Scraba Horia Ilie (cu clauza de intretinere);		
B1	Intabulare, drept de PROPRIETATE, dobandit prin Conventie, cota actuala 1/1 1) COSMACIUC DORINA 2) COSMACIUC VASILE-DANIEL	A1, A1.1, A1.2, A1.3
4587 / 18/12/2022		
Act Administrativ nr. Adeverință nr. 1700, din 02/11/2022 emis de Primăria Comunei Pojorâta;		
B2	Intabulare, drept de PROPRIETATE, dobandit prin Lege, cota actuala 1/1 1) COSMACIUC DORINA 2) COSMACIUC VASILE-DANIEL	A1.4, A1.5

C. Partea III. SARCINI .

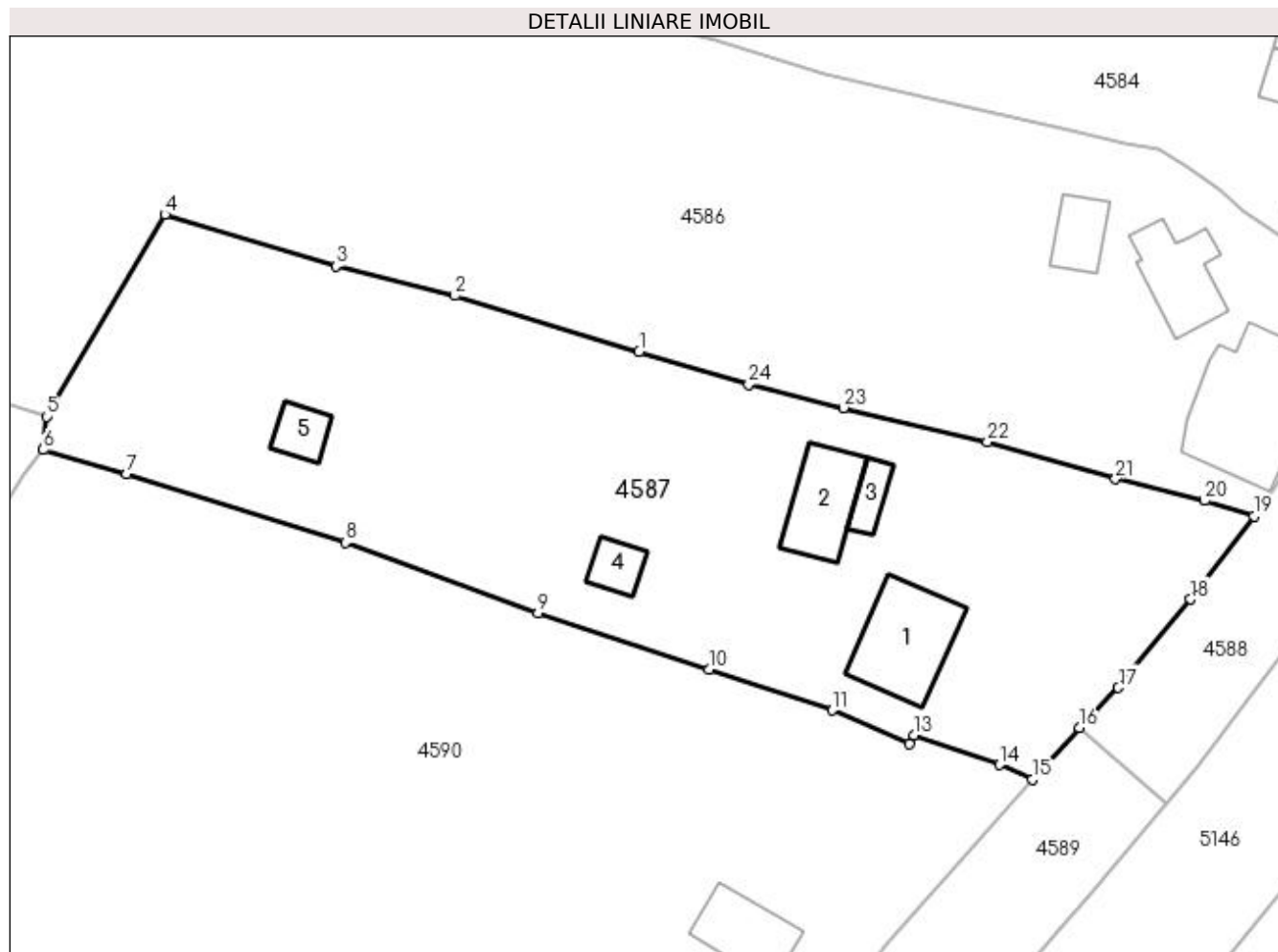
Inscrieri privind dezmembramintele dreptului de proprietate, drepturi reale de garanție și sarcini	Referințe
NU SUNT	

Anexa Nr. 1 La Partea I

Teren

Nr cadastral	Suprafața (mp)*	Observații / Referințe
32848	Din acte: 2.219 Masurata: 2.110	Provenit din CF 32848, nr. top. 221/32, 1512

* Suprafața este determinată în planul de proiecție Stereo 70.



Date referitoare la teren

Crt	Categorie folosință	Intravilan	Suprafața (mp)	Tarla	Parcelă	Nr. topo	Observații / Referințe
1	curți constructii	DA	732	-	-	-	
2	faneata	DA	944	-	-	-	
3	faneata	NU	434	-	-	-	

Date referitoare la construcții

Crt	Număr	Destinație construcție	Supraf. (mp)	Situație juridică	Observații / Referințe
A1.1		construcții de locuințe	64	Cu acte	Nr. niveluri:1; S. construita la sol:64 mp; S. construita desfasurata:64 mp; Casă de locuit, P
A1.2		construcții de locuințe	45	Cu acte	Nr. niveluri:1; S. construita la sol:45 mp; S. construita desfasurata:45 mp; Casă de locuit, P
A1.3		construcții anexa	13	Cu acte	Nr. niveluri:1; S. construita la sol:13 mp; S. construita desfasurata:13 mp; Anexă, P
A1.4		construcții anexa	16	Cu acte	Nr. niveluri:1; S. construita la sol:16 mp; S. construita desfasurata:16 mp; Anexă, P
A1.5		construcții anexa	16	Cu acte	Nr. niveluri:1; S. construita la sol:16 mp; S. construita desfasurata:16 mp; Anexă, P

Lungime Segmente

1) Valorile lungimilor segmentelor sunt obținute din proiecție în plan.

Punct început	X / Y	Punct sfârșit	X / Y	Lungime segment (** (m)
1	528.239,868 665.006,344	2	528.224,676 665.010,937	15.871
3	528.214,829 665.013,399	4	528.200,735 665.017,633	14.716
5	528.190,954 665.000,981	6	528.190,692 664.998,237	2.756
7	528.197,585 664.996,25	8	528.215,623 664.990,58	18.908
9	528.231,529 664.984,758	10	528.245,63 664.980,13	14.841
11	528.255,815 664.976,742	12	528.262,157 664.973,963	6.924
13	528.262,537 664.974,702	14	528.269,624 664.972,246	7.501
15	528.272,336 664.971,034	16	528.276,22 664.975,298	5.768
17	528.279,428 664.978,598	18	528.285,397 664.985,901	9.432
19	528.290,619 664.992,767	20	528.286,546 664.994,039	4.267
21	528.279,192 664.995,828	22	528.268,614 664.998,866	11.006
23	528.256,747 665.001,698	24	528.248,907 665.003,635	8.076

Punct început	X / Y	Punct sfârșit	X / Y	Lungime segment (** (m)
2	528.224,676 665.010,937	3	528.214,829 665.013,399	10.15
4	528.200,735 665.017,633	5	528.190,954 665.000,981	19.312
6	528.190,692 664.998,237	7	528.197,585 664.996,25	7.174
8	528.215,623 664.990,58	9	528.231,529 664.984,758	16.938
10	528.245,63 664.980,13	11	528.255,815 664.976,742	10.734
12	528.262,157 664.973,963	13	528.262,537 664.974,702	0.831
14	528.269,624 664.972,246	15	528.272,336 664.971,034	2.971
16	528.276,22 664.975,298	17	528.279,428 664.978,598	4.602
18	528.285,397 664.985,901	19	528.290,619 664.992,767	8.626
20	528.286,546 664.994,039	21	528.279,192 664.995,828	7.568
22	528.268,614 664.998,866	23	528.256,747 665.001,698	12.2
24	528.248,907 665.003,635	1	528.239,868 665.006,344	9.436

** Lungimile segmentelor sunt determinate în planul de proiecție Stereo 70 și sunt rotunjite la 1 milimetru.

*** Distanța dintre puncte este formată din segmente cumulate ce sunt mai mici decât valoarea 1 milimetru.

**DATE DESPRE IMOBILUL NR. 4588**

Oficiul de Cadastru și Publicitate Imobiliară SUCEAVA
Biroul de Cadastru și Publicitate Imobiliară Campulung Moldovenesc

A. Partea I. Descrierea imobilului

TEREN Intravilan

Adresa: Loc. Valea Putnei, Jud. Suceava, Loc numit Valea Putnei

Nr. Crt	Nr cadastral Nr. topografic	Suprafața* (mp)	Observații / Referințe
A1	35889	261	Sector cadastral:89 Teren neimprejmuit; Provenit din CF 35889, nr. top. 223/5

B. Partea II. Proprietari și acte

Inscrieri privitoare la dreptul de proprietate și alte drepturi reale	Referințe
2617 / 25/09/2006	
Act Normativ nr. Legea nr. 198, din 25/05/2004 emis de - (HG nr.941/2004, nr.659/2005);	
B1	Intabulare, drept de PROPRIETATE, dobandit prin Lege, cota actuala 1/1 1) STATUL ROMÂN, CIF:9999999999999, LIPSĂ CUI/CIF
B2	Intabulare, drept de ADMINISTRARE 1) CNADNR SA, CIF:9999999999999, LIPSĂ CUI

C. Partea III. SARCINI .

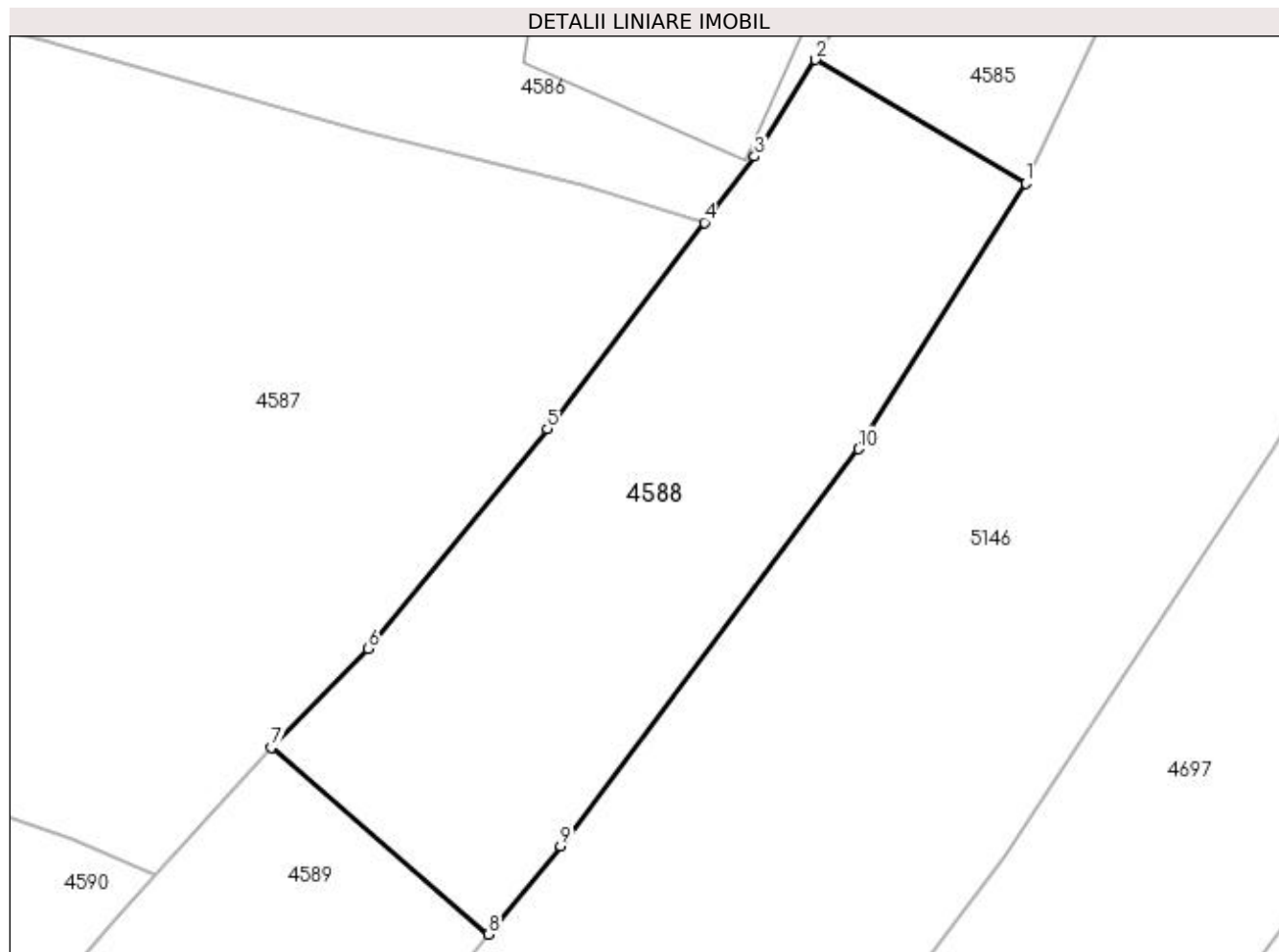
Inscrieri privind dezmembramintele dreptului de proprietate, drepturi reale de garanție și sarcini	Referințe
NU SUNT	

Anexa Nr. 1 La Partea I

Teren

Nr cadastral	Suprafața (mp)*	Observații / Referințe
35889	261	Provenit din CF 35889, nr. top. 223/5

* Suprafața este determinată în planul de proiecție Stereo 70.



Date referitoare la teren

Crt	Categorie folosință	Intravilan	Suprafața (mp)	Tarla	Parcelă	Nr. topo	Observații / Referințe
1	curți constructii	DA	261	-	-	-	

Lungime Segmente

1) Valorile lungimilor segmentelor sunt obținute din proiecție în plan.

Punct început	X / Y	Punct sfârșit	X / Y	Lungime segment (** (m)
1	528.301,308 664.994,074	2	528.294,318 664.998,183	8.108
2	528.294,318 664.998,183	3	528.292,291 664.994,966	3.802
3	528.292,291 664.994,966	4	528.290,619 664.992,767	2.762
4	528.290,619 664.992,767	5	528.285,397 664.985,901	8.626
5	528.285,397 664.985,901	6	528.279,428 664.978,598	9.432

Punct început	X / Y	Punct sfârșit	X / Y	Lungime segment (** (m)
6	528.279,428 664.978,598	7	528.276,22 664.975,298	4.602
7	528.276,22 664.975,298	8	528.283,44 664.969,087	9.524
8	528.283,44 664.969,087	9	528.285,831 664.972,023	3.786
9	528.285,831 664.972,023	10	528.295,754 664.985,231	16.52
10	528.295,754 664.985,231	1	528.301,308 664.994,074	10.442

** Lungimile segmentelor sunt determinate în planul de proiecție Stereo 70 și sunt rotunjite la 1 milimetru.

*** Distanța dintre puncte este formată din segmente cumulate ce sunt mai mici decât valoarea 1 milimetru.

**DATE DESPRE IMOBILUL NR. 4589**

Oficiul de Cadastru și Publicitate Imobiliară SUCEAVA
Biroul de Cadastru și Publicitate Imobiliară Campulung Moldovenesc

A. Partea I. Descrierea imobilului

TEREN Intravilan

Adresa: Loc. Valea Putnei, Jud. Suceava, Loc numit Valea Putnei

Nr. Crt	Nr cadastral Nr. topografic	Suprafața* (mp)	Observații / Referințe
A1	35994	666	Sector cadastral:89 Teren neimprejmuit; Provenit din CF 35994, nr. top. 223/4

B. Partea II. Proprietari și acte

Inscrieri privitoare la dreptul de proprietate și alte drepturi reale		Referințe
2616 / 25/09/2006		
Act Normativ nr. Legea nr. 198, din 25/05/2004 emis de - (HG 941/2004, 659/2005);		
B1	Intabulare, drept de PROPRIETATE, dobandit prin Conventie, cota actuala 1/1 1) STATUL ROMÂN, CIF:9999999999999, LIPSĂ CUI/CIF	A1

C. Partea III. SARCINI .

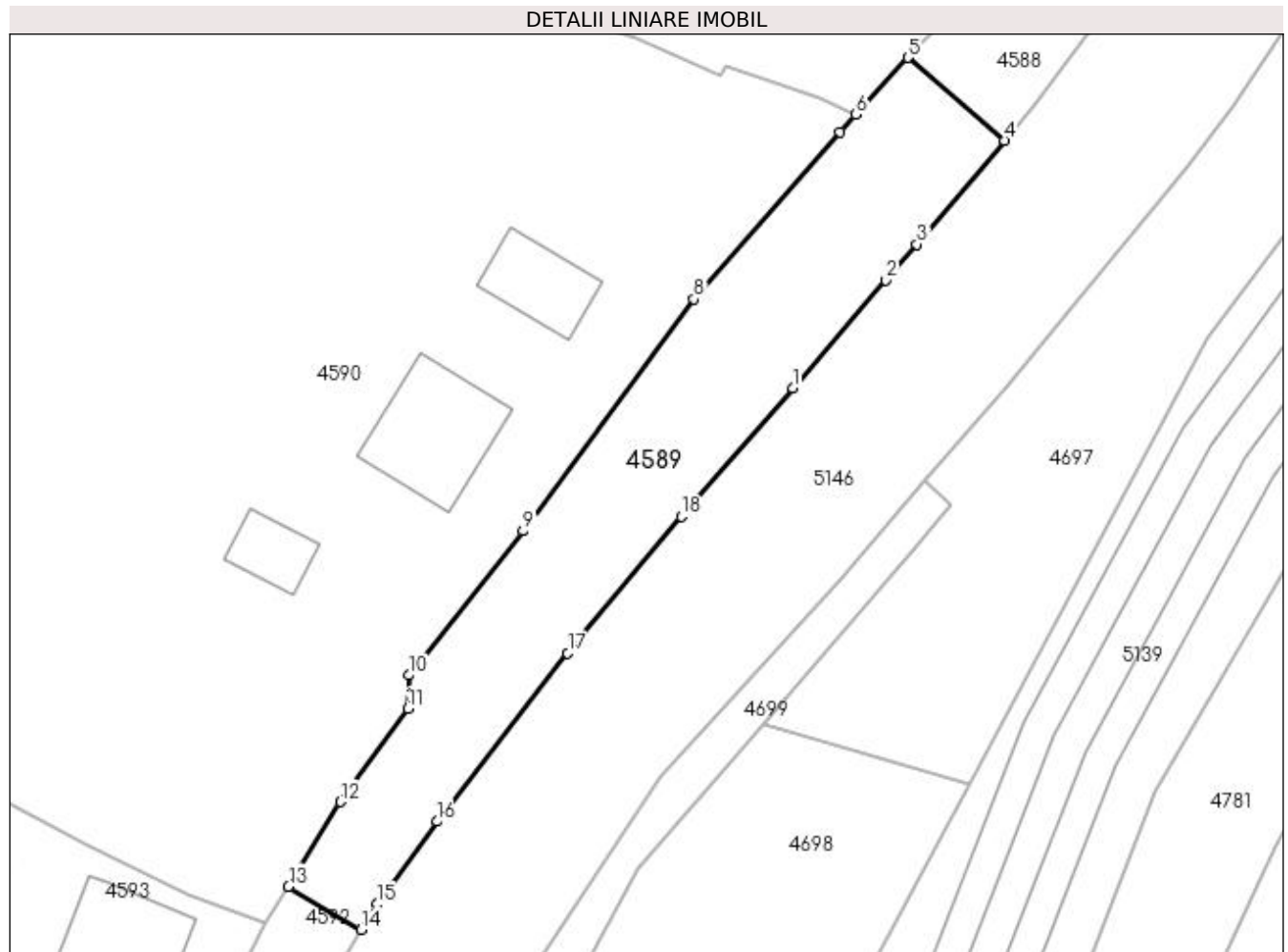
Inscrieri privind dezmembramintele dreptului de proprietate, drepturi reale de garanție și sarcini	Referințe
NU SUNT	

Anexa Nr. 1 La Partea I

Teren

Nr cadastral	Suprafața (mp)*	Observații / Referințe
35994	666	Provenit din CF 35994, nr. top. 223/4

* Suprafața este determinată în planul de proiecție Stereo 70.



Date referitoare la teren

Crt	Categorie folosință	Intra vilan	Suprafața (mp)	Tarla	Parcelă	Nr. topo	Observații / Referințe
1	faneata	DA	666	-	-	-	

Lungime Segmente

1) Valorile lungimilor segmentelor sunt obținute din proiecție în plan.

Punct început	X / Y	Punct sfârșit	X / Y	Lungime segment (** (m)
1	528.267,575 664.950,566	2	528.274,564 664.958,621	10.664
2	528.274,564 664.958,621	3	528.276,905 664.961,318	3.571
3	528.276,905 664.961,318	4	528.283,44 664.969,087	10.152
4	528.283,44 664.969,087	5	528.276,22 664.975,298	9.524
5	528.276,22 664.975,298	6	528.272,336 664.971,034	5.768

Punct început	X / Y	Punct sfârșit	X / Y	Lungime segment (** (m)
6	528.272,336 664.971,034	7	528.271,143 664.969,724	1.772
7	528.271,143 664.969,724	8	528.260,168 664.957,21	16.645
8	528.260,168 664.957,21	9	528.247,386 664.939,854	21.555
9	528.247,386 664.939,854	10	528.238,814 664.929,046	13.795
10	528.238,814 664.929,046	11	528.238,735 664.926,552	2.495
11	528.238,735 664.926,552	12	528.233,712 664.919,564	8.606
12	528.233,712 664.919,564	13	528.229,813 664.913,236	7.433
13	528.229,813 664.913,236	14	528.235,263 664.910,002	6.337
14	528.235,263 664.910,002	15	528.236,438 664.911,913	2.243
15	528.236,438 664.911,913	16	528.240,959 664.918,107	7.668
16	528.240,959 664.918,107	17	528.250,726 664.930,718	15.951
17	528.250,726 664.930,718	18	528.259,226 664.940,944	13.297
18	528.259,226 664.940,944	1	528.267,575 664.950,566	12.739

** Lungimile segmentelor sunt determinate în planul de proiecție Stereo 70 și sunt rotunjite la 1 milimetru.

*** Distanța dintre puncte este formată din segmente cumulate ce sunt mai mici decât valoarea 1 milimetru.

**DATE DESPRE IMOBILUL NR. 4590**

Oficiul de Cadastru și Publicitate Imobiliară SUCEAVA
Biroul de Cadastru și Publicitate Imobiliară Campulung Moldovenesc

A. Partea I. Descrierea imobilului

TEREN Necunoscut

Adresa: Loc. Valea Putnei, Calea Transilvaniei, Nr. 54, Jud. Suceava

Nr. Crt	Nr cadastral Nr. topografic	Suprafața* (mp)	Observații / Referințe
A1	32285	5.585	Sector cadastral:89 Teren neimprejmuit; CF 32285, 34265, parte din nr. top. 221/2, 224

Construcții

Crt	Nr cadastral Nr. topografic	Adresa	Observații / Referințe
A1.1		Loc. Valea Putnei, Calea Transilvaniei, Nr. 54, Jud. Suceava	Nr. niveluri:1; S. construita la sol:25 mp; S. construita desfasurata:25 mp; Anexă, P
A1.2		Loc. Valea Putnei, Calea Transilvaniei, Nr. 54, Jud. Suceava	Nr. niveluri:2; S. construita la sol:74 mp; S. construita desfasurata:148 mp; Casă de locuit, P+E
A1.3		Loc. Valea Putnei, Calea Transilvaniei, Nr. 54, Jud. Suceava	Nr. niveluri:1; S. construita la sol:40 mp; S. construita desfasurata:40 mp; Anexă, P

B. Partea II. Proprietari și acte

Inscrieri privitoare la dreptul de proprietate și alte drepturi reale		Referințe
4590 / 18/12/2022		
Act Normativ nr. Lege nr. 7, din 13/03/1996 emis de Parlamentul României;		
B1	Intabulare, drept de PROPRIETATE, dobandit prin Lege, cota actuala 1/1 1) NEIDENTIFICAT NEIDENTIFICAT	A1
Act Administrativ nr. Adeverință nr. 1376, din 24/10/2022 emis de Primăria Comunei Pojorâta;		
B2	Se notează posesia faptică în favoarea lui 1) HERMAN ION-DOREL	A1
Act Administrativ nr. Adeverință nr. 1700, din 02/11/2022 emis de Primăria Comunei Pojorâta;		
B3	Intabulare, drept de PROPRIETATE, dobandit prin Lege, cota actuala 1/1 1) HERMAN ION-DOREL	A1.1, A1.2, A1.3

C. Partea III. SARCINI .

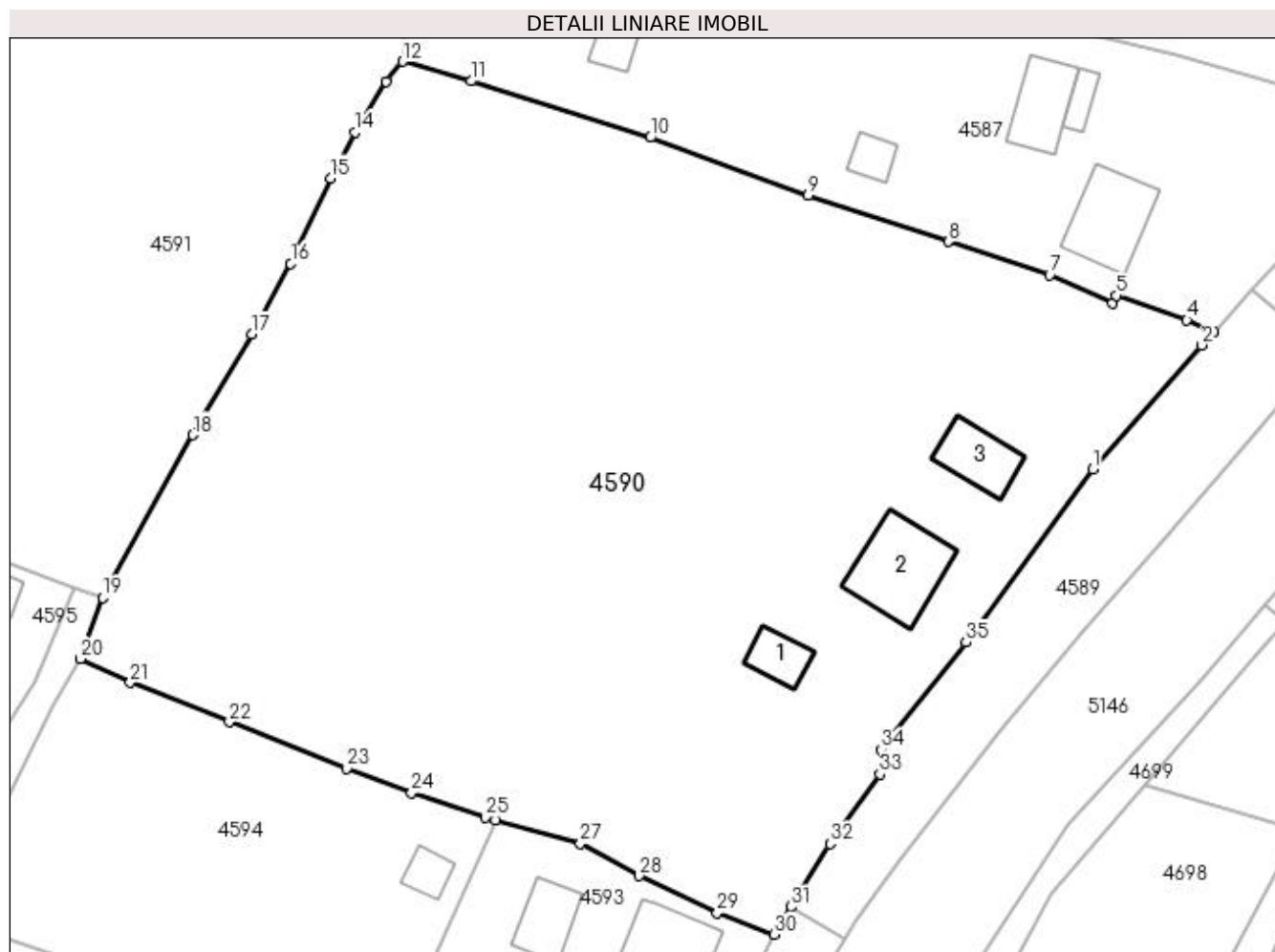
Inscrieri privind dezmembramentele dreptului de proprietate, drepturi reale de garanție și sarcini	Referințe
NU SUNT	

Anexa Nr. 1 La Partea I

Teren

Nr cadastral	Suprafața (mp)*	Observații / Referințe
32285	5.585	CF 32285, 34265, parte din nr. top. 221/2, 224

* Suprafața este determinată în planul de proiecție Stereo 70.



Date referitoare la teren

Crt	Categorie folosință	Intra vilan	Suprafața (mp)	Tarla	Parcelă	Nr. topo	Observații / Referințe
1	curți constructii	DA	577	-	-	-	
2	faneata	DA	4.345	-	-	-	
3	faneata	NU	663	-	-	-	

Date referitoare la construcții

Crt	Număr	Destinație construcție	Supraf. (mp)	Situație juridică	Observații / Referințe
A1.1		construcții anexa	25	Cu acte	Nr. niveluri:1; S. construita la sol:25 mp; S. construita desfasurata:25 mp; Anexă, P
A1.2		construcții de locuințe	74	Cu acte	Nr. niveluri:2; S. construita la sol:74 mp; S. construita desfasurata:148 mp; Casă de locuit, P+E
A1.3		construcții anexa	40	Cu acte	Nr. niveluri:1; S. construita la sol:40 mp; S. construita desfasurata:40 mp; Anexă, P

Lungime Segmente

1) Valorile lungimilor segmentelor sunt obținute din proiecție în plan.

Punct început	X / Y	Punct sfârșit	X / Y	Lungime segment (** (m)	Punct început	X / Y	Punct sfârșit	X / Y	Lungime segment (** (m)
---------------	-------	---------------	-------	-------------------------	---------------	-------	---------------	-------	-------------------------

Punct început	X / Y	Punct sfârșit	X / Y	Lungime segment (** (m)
1	528.260,168 664.957,21	2	528.271,143 664.969,724	16.645
3	528.272,336 664.971,034	4	528.269,624 664.972,246	2.971
5	528.262,537 664.974,702	6	528.262,157 664.973,963	0.831
7	528.255,815 664.976,742	8	528.245,63 664.980,13	10.734
9	528.231,529 664.984,758	10	528.215,623 664.990,58	16.938
11	528.197,585 664.996,25	12	528.190,692 664.998,237	7.174
13	528.189,012 664.996,229	14	528.185,958 664.991,145	5.931
15	528.183,474 664.986,499	16	528.179,458 664.977,924	9.469
17	528.175,543 664.970,797	18	528.169,596 664.960,695	11.723
19	528.160,52 664.944,317	20	528.158,288 664.938,153	6.556
21	528.163,301 664.935,767	22	528.173,296 664.931,809	10.75
23	528.185,071 664.927,165	24	528.191,606 664.924,688	6.989
25	528.199,086 664.922,221	26	528.200,042 664.921,955	0.992
27	528.208,607 664.919,57	28	528.214,532 664.916,34	6.748
29	528.222,369 664.912,616	30	528.228,091 664.910,459	6.115
31	528.229,813 664.913,236	32	528.233,712 664.919,564	7.433
33	528.238,735 664.926,552	34	528.238,814 664.929,046	2.495
35	528.247,386 664.939,854	1	528.260,168 664.957,21	21.555

Punct început	X / Y	Punct sfârșit	X / Y	Lungime segment (** (m)
2	528.271,143 664.969,724	3	528.272,336 664.971,034	1.772
4	528.269,624 664.972,246	5	528.262,537 664.974,702	7.501
6	528.262,157 664.973,963	7	528.255,815 664.976,742	6.924
8	528.245,63 664.980,13	9	528.231,529 664.984,758	14.841
10	528.215,623 664.990,58	11	528.197,585 664.996,25	18.908
12	528.190,692 664.998,237	13	528.189,012 664.996,229	2.618
14	528.185,958 664.991,145	15	528.183,474 664.986,499	5.268
16	528.179,458 664.977,924	17	528.175,543 664.970,797	8.132
18	528.169,596 664.960,695	19	528.160,52 664.944,317	18.725
20	528.158,288 664.938,153	21	528.163,301 664.935,767	5.552
22	528.173,296 664.931,809	23	528.185,071 664.927,165	12.658
24	528.191,606 664.924,688	25	528.199,086 664.922,221	7.876
26	528.200,042 664.921,955	27	528.208,607 664.919,57	8.891
28	528.214,532 664.916,34	29	528.222,369 664.912,616	8.677
30	528.228,091 664.910,459	31	528.229,813 664.913,236	3.268
32	528.233,712 664.919,564	33	528.238,735 664.926,552	8.606
34	528.238,814 664.929,046	35	528.247,386 664.939,854	13.795

** Lungimile segmentelor sunt determinate în planul de proiecție Stereo 70 și sunt rotunjite la 1 milimetru.

*** Distanța dintre puncte este formată din segmente cumulate ce sunt mai mici decât valoarea 1 milimetru.

**DATE DESPRE IMOBILUL NR. 4591**

Oficiul de Cadastru și Publicitate Imobiliară SUCEAVA
Biroul de Cadastru și Publicitate Imobiliară Câmpulung Moldovenesc

A. Partea I. Descrierea imobilului

TEREN Extravilan

Adresa: Jud. Suceava, Loc numit Valea Putnei

Nr. Crt	Nr cadastral Nr. topografic	Suprafața* (mp)	Observații / Referințe
A1	35928	Din acte: 5.520 Masurata: 5.504	Sector cadastral:89 Teren neimprejmuit; Provenit din CF 35928, nr. top. 221/71

B. Partea II. Proprietari și acte

Inscrieri privitoare la dreptul de proprietate și alte drepturi reale		Referințe
1626 / 23/10/2002		
Act Notarial nr. Sentință Civilă nr. 1356, din 11/09/2002 emis de Judecătoria Câmpulung Moldovenesc;		
B1	Intabulare, drept de PROPRIETATE, dobandit prin Hotarare Judecătoreasca, cota actuala 1/1 1) HĂU IOAN	A1

C. Partea III. SARCINI .

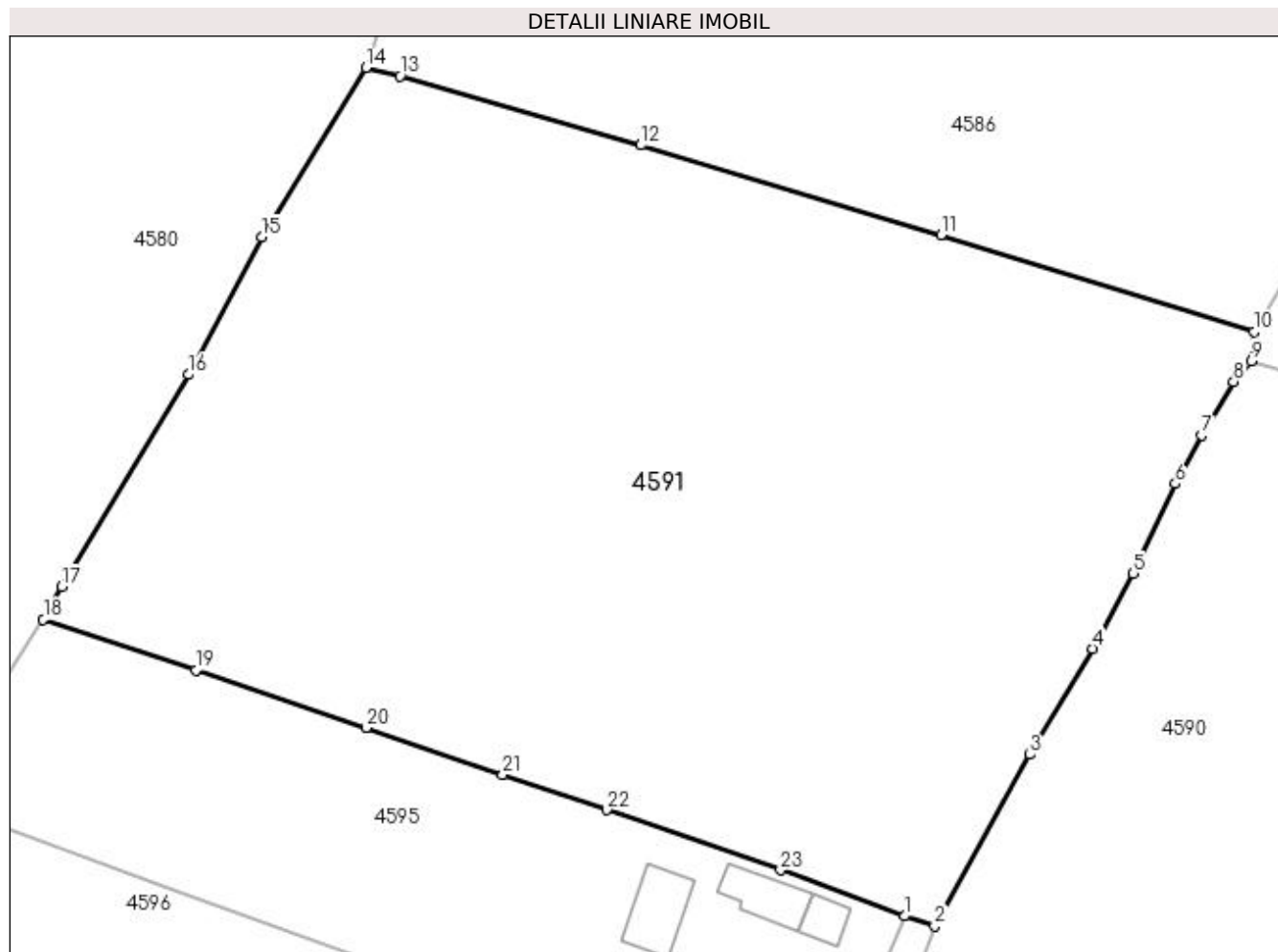
Inscrieri privind dezmembramintele dreptului de proprietate, drepturi reale de garanție și sarcini	Referințe
NU SUNT	

Anexa Nr. 1 La Partea I

Teren

Nr cadastral	Suprafața (mp)*	Observații / Referințe
35928	Din acte: 5.520 Masurata: 5.504	Provenit din CF 35928, nr. top. 221/71

* Suprafața este determinată în planul de proiecție Stereo 70.



Date referitoare la teren

Crt	Categorie folosință	Intra vilan	Suprafața (mp)	Tarla	Parcelă	Nr. topo	Observații / Referințe
1	faneata	NU	5.504	-	-	-	

Lungime Segmente

1) Valorile lungimilor segmentelor sunt obținute din proiecție în plan.

Punct început	X / Y	Punct sfârșit	X / Y	Lungime segment (** (m)
1	528.157,616 664.945,282	2	528.160,52 664.944,317	3.06
3	528.169,596 664.960,695	4	528.175,543 664.970,797	11.723
5	528.179,458 664.977,924	6	528.183,474 664.986,499	9.469
7	528.185,958 664.991,145	8	528.189,012 664.996,229	5.931
9	528.190,692 664.998,237	10	528.190,954 665.000,981	2.756

Punct început	X / Y	Punct sfârșit	X / Y	Lungime segment (** (m)
2	528.160,52 664.944,317	3	528.169,596 664.960,695	18.725
4	528.175,543 664.970,797	5	528.179,458 664.977,924	8.132
6	528.183,474 664.986,499	7	528.185,958 664.991,145	5.268
8	528.189,012 664.996,229	9	528.190,692 664.998,237	2.618
10	528.190,954 665.000,981	11	528.161,12 665.010,242	31.238

Punct început	X / Y	Punct sfârșit	X / Y	Lungime segment (** (m)
11	528.161,12 665.010,242	12	528.132,479 665.018,773	29.885
13	528.109,523 665.025,371	14	528.106,269 665.026,168	3.35
15	528.096,364 665.010,008	16	528.089,361 664.996,912	14.851
17	528.077,236 664.976,695	18	528.075,508 664.973,567	3.574
19	528.090,066 664.968,741	20	528.106,295 664.963,262	17.129
21	528.119,316 664.958,778	22	528.129,254 664.955,411	10.493
23	528.145,812 664.949,686	1	528.157,616 664.945,282	12.599

Punct început	X / Y	Punct sfârșit	X / Y	Lungime segment (** (m)
12	528.132,479 665.018,773	13	528.109,523 665.025,371	23.885
14	528.106,269 665.026,168	15	528.096,364 665.010,008	18.954
16	528.089,361 664.996,912	17	528.077,236 664.976,695	23.574
18	528.075,508 664.973,567	19	528.090,066 664.968,741	15.337
20	528.106,295 664.963,262	21	528.119,316 664.958,778	13.771
22	528.129,254 664.955,411	23	528.145,812 664.949,686	17.52

** Lungimile segmentelor sunt determinate în planul de proiecție Stereo 70 și sunt rotunjite la 1 milimetru.

*** Distanța dintre puncte este formată din segmente cumulate ce sunt mai mici decât valoarea 1 milimetru.

**DATE DESPRE IMOBILUL NR. 4592**

Oficiul de Cadastru și Publicitate Imobiliară SUCEAVA
Biroul de Cadastru și Publicitate Imobiliară Campulung Moldovenesc

A. Partea I. Descrierea imobilului

TEREN Intravilan

Adresa: Loc. Valea Putnei, Jud. Suceava, Loc numit Valea Putnei

Nr. Crt	Nr cadastral Nr. topografic	Suprafața* (mp)	Observații / Referințe
A1	35912	153	Sector cadastral:89 Teren neimprejmuit; Provenit din CF 35912, nr. top. 223/3

B. Partea II. Proprietari și acte

Inscrieri privitoare la dreptul de proprietate și alte drepturi reale		Referințe
2565 / 21/09/2006		
Act Normativ nr. Legea nr. 198, din 25/05/2004 emis de -;		
B1	Intabulare, drept de PROPRIETATE, dobandit prin Lege, cota actuala 1/1 1) STATUL ROMÂN, CIF:9999999999999, LIPSĂ CUI/CIF	A1
Act Normativ nr. Lege nr. 198, din 25/05/2004 emis de -;		
B2	Intabulare, drept de ADMINISTRARE, dobandit prin Lege, cota actuala 1/1 1) COMPANIA NATIONALA DE AUTOSTRAZI SI DRUMURI NATIONALE DIN ROMANIA SA, CIF: 9999999999999	A1

C. Partea III. SARCINI .

Inscrieri privind dezmembramintele dreptului de proprietate, drepturi reale de garanție și sarcini	Referințe
NU SUNT	

Anexa Nr. 1 La Partea I

Teren

Nr cadastral	Suprafața (mp)*	Observații / Referințe
35912	153	Provenit din CF 35912, nr. top. 223/3

* Suprafața este determinată în planul de proiecție Stereo 70.



Date referitoare la teren

Crt	Categorie folosință	Intravilan	Suprafața (mp)	Tarla	Parcelă	Nr. topo	Observații / Referințe
1	curți constructii	DA	153	-	-	-	

Lungime Segmente

1) Valorile lungimilor segmentelor sunt obținute din proiecție în plan.

Punct început	X / Y	Punct sfârșit	X / Y	Lungime segment (** (m)
1	528.231,971 664.904,658	2	528.235,263 664.910,002	6.277
2	528.235,263 664.910,002	3	528.229,813 664.913,236	6.337
3	528.229,813 664.913,236	4	528.228,091 664.910,459	3.268
4	528.228,091 664.910,459	5	528.223,36 664.901,066	10.517
5	528.223,36 664.901,066	6	528.218,983 664.890,255	11.663

Punct început	X / Y	Punct sfârșit	X / Y	Lungime segment (** (m)
6	528.218,983 664.890,255	7	528.218,789 664.889,686	0.601
7	528.218,789 664.889,686	8	528.223,663 664.887,586	5.307
8	528.223,663 664.887,586	9	528.226,556 664.893,545	6.624
9	528.226,556 664.893,545	1	528.231,971 664.904,658	12.362

** Lungimile segmentelor sunt determinate în planul de proiecție Stereo 70 și sunt rotunjite la 1 milimetru.

*** Distanța dintre puncte este formată din segmente cumulate ce sunt mai mici decât valoarea 1 milimetru.

**DATE DESPRE IMOBILUL NR. 4593**

Oficiul de Cadastru și Publicitate Imobiliară SUCEAVA
Biroul de Cadastru și Publicitate Imobiliară Campulung Moldovenesc

A. Partea I. Descrierea imobilului

TEREN Intravilan

Adresa: Loc. Valea Putnei, Calea Transilvaniei, Nr. 56, Jud. Suceava

Nr. Crt	Nr cadastral Nr. topografic	Suprafața* (mp)	Observații / Referințe
A1	31056	812	Sector cadastral:89 Teren neimprejmuit; Provenit din CF 31056, nr. cad. 31056

Construcții

Crt	Nr cadastral Nr. topografic	Adresa	Observații / Referințe
A1.1		Loc. Valea Putnei, Calea Transilvaniei, Nr. 56, Jud. Suceava	Nr. niveluri:1; S. construita la sol:72 mp; S. construita desfasurata:72 mp; Casă de locuit, P, din lemn, cu acoperis de sindrila
A1.2		Loc. Valea Putnei, Calea Transilvaniei, Nr. 56, Jud. Suceava	Nr. niveluri:1; S. construita la sol:36 mp; S. construita desfasurata:36 mp; Anexă, P
A1.3		Loc. Valea Putnei, Calea Transilvaniei, Nr. 56, Jud. Suceava	Nr. niveluri:1; S. construita la sol:38 mp; S. construita desfasurata:38 mp; Anexă, P

B. Partea II. Proprietari și acte

Inscrieri privitoare la dreptul de proprietate și alte drepturi reale		Referințe
7089 / 07/07/2011		
Act Administrativ nr. Tp nr. 344, din 15/11/1993 emis de Comisia Județeană de Fond Funciar SUCEAVA;		
B1	Intabulare, drept de PROPRIETATE, dobandit prin Construire, cota actuala 250/812 1) CREȚU TEODOR	A1
Act Administrativ nr. Autorizație de construire nr. 41/900, din 16/08/1976 emis de Primăria Pojorâta;		
B2	Intabulare, drept de PROPRIETATE, dobandit prin Construire, cota actuala 1/1 1) CREȚU TEODOR	A1.1
4593 / 18/12/2022		
Act Normativ nr. Lege nr. 7, din 13/03/1996 emis de Parlamentul României;		
B3	Intabulare, drept de PROPRIETATE, dobandit prin Lege, cota actuala 562/812 1) NEIDENTIFICAT NEIDENTIFICAT	A1
Act Administrativ nr. Adeverință nr. 1377, din 24/10/2022 emis de Primăria Comunei Pojorâta;		
B4	Se notează posesia faptică în favoarea lui 1) CREȚU TEODOR	A1
Act Administrativ nr. Adeverință nr. 1700, din 02/11/2022 emis de Primăria Comunei Pojorâta;		
B5	Intabulare, drept de PROPRIETATE, dobandit prin Lege, cota actuala 1/1 1) CREȚU TEODOR	A1.2, A1.3

C. Partea III. SARCINI .

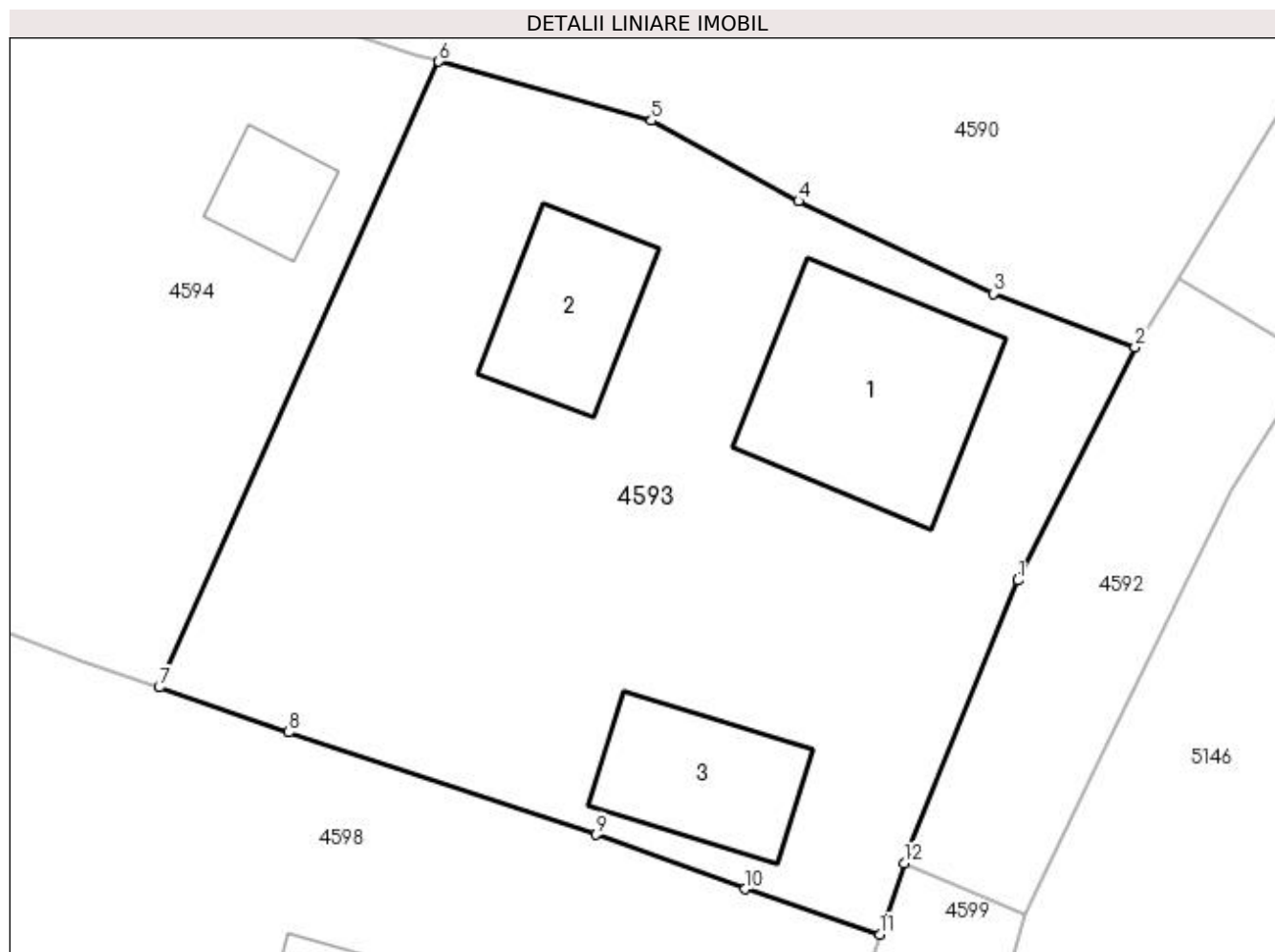
Inscrieri privind dezmembramintele dreptului de proprietate, drepturi reale de garanție și sarcini	Referințe
NU SUNT	

Anexa Nr. 1 La Partea I

Teren

Nr cadastral	Suprafața (mp)*	Observații / Referințe
31056	812	Provenit din CF 31056, nr. cad. 31056

* Suprafața este determinată în planul de proiecție Stereo 70.



Date referitoare la teren

Crt	Categorie folosință	Intra vilan	Suprafața (mp)	Tarla	Parcelă	Nr. topo	Observații / Referințe
1	curți constructii	DA	812	-	-	-	

Date referitoare la construcții

Crt	Număr	Destinație construcție	Supraf. (mp)	Situație juridică	Observații / Referințe
A1.1		construcții de locuințe	72	Cu acte	Nr. niveluri:1; S. construită la sol:72 mp; S. construită desfasurata:72 mp; Casă de locuit, P, din lemn, cu acoperiș de sindrila
A1.2		construcții anexa	36	Cu acte	Nr. niveluri:1; S. construită la sol:36 mp; S. construită desfasurata:36 mp; Anexă, P
A1.3		construcții anexa	38	Cu acte	Nr. niveluri:1; S. construită la sol:38 mp; S. construită desfasurata:38 mp; Anexă, P

Lungime Segmente

1) Valorile lungimilor segmentelor sunt obținute din proiecție în plan.

Punct început	X / Y	Punct sfârșit	X / Y	Lungime segment (** (m)
1	528.223,36 664.901,066	2	528.228,091 664.910,459	10.517
2	528.228,091 664.910,459	3	528.222,369 664.912,616	6.115

Punct început	X / Y	Punct sfârșit	X / Y	Lungime segment (** (m)
3	528.222,369 664.912,616	4	528.214,532 664.916,34	8.677
4	528.214,532 664.916,34	5	528.208,607 664.919,57	6.748
5	528.208,607 664.919,57	6	528.200,042 664.921,955	8.891
6	528.200,042 664.921,955	7	528.188,772 664.896,756	27.604
7	528.188,772 664.896,756	8	528.194,0 664.894,951	5.531
8	528.194,0 664.894,951	9	528.206,383 664.890,834	13.049
9	528.206,383 664.890,834	10	528.212,392 664.888,644	6.396
10	528.212,392 664.888,644	11	528.217,806 664.886,813	5.715
11	528.217,806 664.886,813	12	528.218,789 664.889,686	3.037
12	528.218,789 664.889,686	13	528.218,983 664.890,255	0.601
13	528.218,983 664.890,255	1	528.223,36 664.901,066	11.663

** Lungimile segmentelor sunt determinate în planul de proiecție Stereo 70 și sunt rotunjite la 1 milimetru.

*** Distanța dintre puncte este formată din segmente cumulate ce sunt mai mici decât valoarea 1 milimetru.

**DATE DESPRE IMOBILUL NR. 4594**

Oficiul de Cadastru și Publicitate Imobiliară SUCEAVA
Biroul de Cadastru și Publicitate Imobiliară Campulung Moldovenesc

A. Partea I. Descrierea imobilului

TEREN Intravilan

Adresa: Loc. Valea Putnei, Jud. Suceava, Loc numit Valea Putnei

Nr. Crt	Nr cadastral Nr. topografic	Suprafața* (mp)	Observații / Referințe
A1	34562	1.269	Sector cadastral:89 Teren neimprijmuit; Provenit din CF 34562, nr. cad. 34562

Construcții

Crt	Nr cadastral Nr. topografic	Adresa	Observații / Referințe
A1.1		Loc. Valea Putnei, Jud. Suceava, Loc numit Valea Putnei	Nr. niveluri:1; S. construita la sol:17 mp; S. construita desfasurata:17 mp; Anexă, P

B. Partea II. Proprietari și acte

Inscrieri privitoare la dreptul de proprietate și alte drepturi reale		Referințe
15269 / 11/09/2019		
Act Administrativ nr. 141, din 19/12/2018 emis de Consiliul Local al Comunei Pojorâta (act administrativ nr 12 din 26.02.2019, emis de Consiliul Local Pojorita;act administrativ nr 5449 din 04.09.2019, emis de Primaria Pojorita);		
B1	Intabulare, drept de PROPRIETATE, dobandit prin Lege, cota actuala 1/1 1) COMUNA POJORÂTA - DOMENIUL PRIVAT, CIF:4441425	A1
4594 / 18/12/2022		
Act Administrativ nr. Adeverință nr. 1700, din 02/11/2022 emis de Primăria Comunei Pojorâta;		
B2	Intabulare, drept de PROPRIETATE, dobandit prin Lege, cota actuala 1/1 1) COMUNA POJORÂTA - DOMENIUL PRIVAT, CIF:4441425	A1.1

C. Partea III. SARCINI .

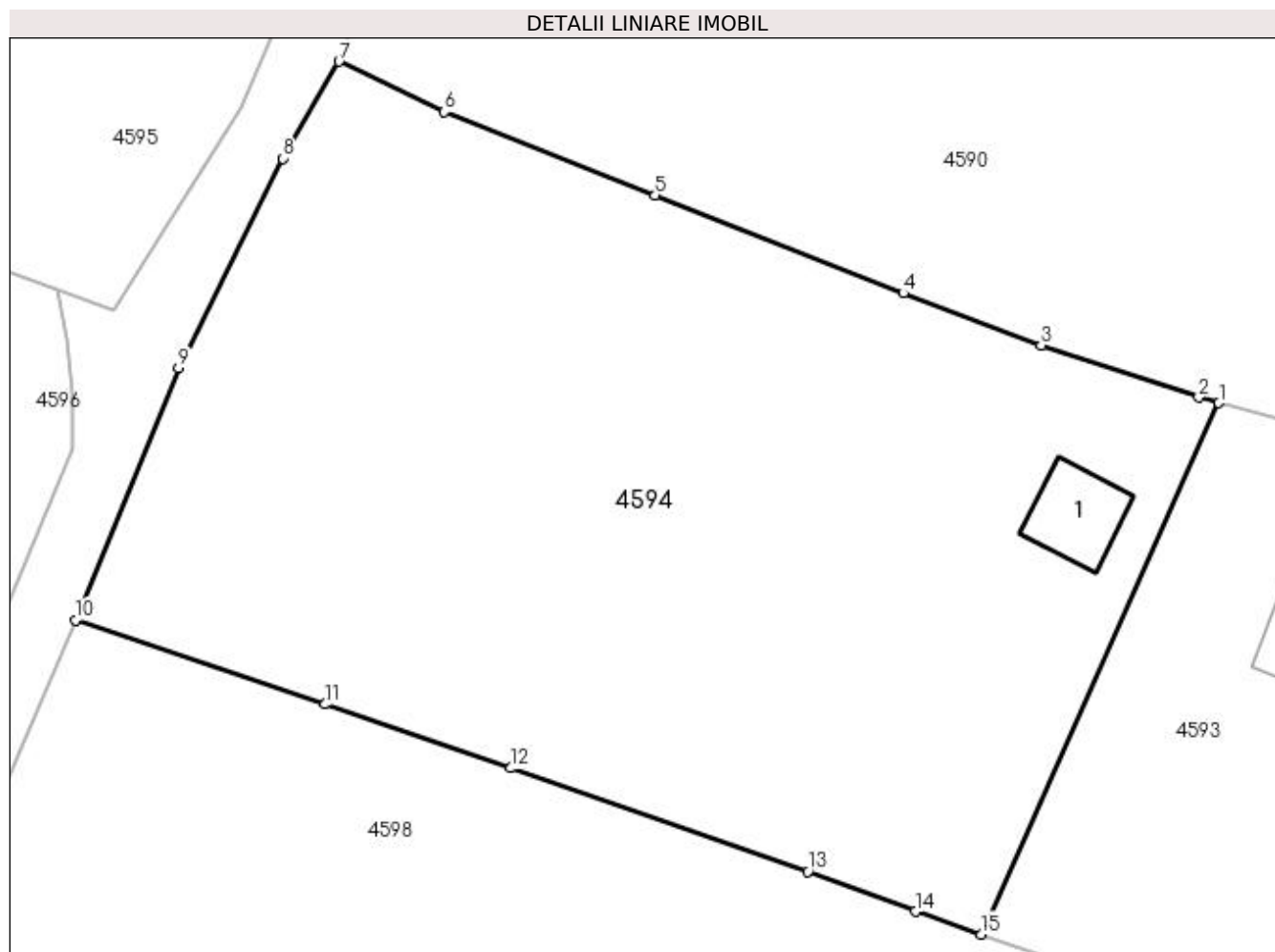
Inscrieri privind dezmembramintele dreptului de proprietate, drepturi reale de garanție și sarcini	Referințe
NU SUNT	

Anexa Nr. 1 La Partea I

Teren

Nr cadastral	Suprafața (mp)*	Observații / Referințe
34562	1.269	Provenit din CF 34562, nr. cad. 34562

* Suprafața este determinată în planul de proiecție Stereo 70.



Date referitoare la teren

Crt	Categorie folosință	Intravilan	Suprafața (mp)	Tarla	Parcelă	Nr. topo	Observații / Referințe
1	curți constructii	DA	98	-	-	-	
2	faneata	DA	1.171	-	-	-	

Date referitoare la construcții

Crt	Număr	Destinație construcție	Supraf. (mp)	Situație juridică	Observații / Referințe
A1.1		construcții anexa	17	Cu acte	Nr. niveluri:1; S. construita la sol:17 mp; S. construita desfasurata:17 mp; Anexă, P

Lungime Segmente

1) Valorile lungimilor segmentelor sunt obținute din proiecție în plan.

Punct început	X / Y	Punct sfârșit	X / Y	Lungime segment (** (m)
1	528.200,042 664.921,955	2	528.199,086 664.922,221	0.992
2	528.199,086 664.922,221	3	528.191,606 664.924,688	7.876
3	528.191,606 664.924,688	4	528.185,071 664.927,165	6.989

Punct început	X / Y	Punct sfârșit	X / Y	Lungime segment (** (m)
4	528.185,071 664.927,165	5	528.173,296 664.931,809	12.658
5	528.173,296 664.931,809	6	528.163,301 664.935,767	10.75
6	528.163,301 664.935,767	7	528.158,288 664.938,153	5.552
7	528.158,288 664.938,153	8	528.155,61 664.933,553	5.323
8	528.155,61 664.933,553	9	528.150,678 664.923,629	11.082
9	528.150,678 664.923,629	10	528.145,779 664.911,655	12.937
10	528.145,779 664.911,655	11	528.157,629 664.907,665	12.504
11	528.157,629 664.907,665	12	528.166,458 664.904,642	9.332
12	528.166,458 664.904,642	13	528.180,548 664.899,737	14.919
13	528.180,548 664.899,737	14	528.185,635 664.897,839	5.43
14	528.185,635 664.897,839	15	528.188,772 664.896,756	3.319
15	528.188,772 664.896,756	1	528.200,042 664.921,955	27.604

** Lungimile segmentelor sunt determinate în planul de proiecție Stereo 70 și sunt rotunjite la 1 milimetru.

*** Distanța dintre puncte este formată din segmente cumulate ce sunt mai mici decât valoarea 1 milimetru.

**DATE DESPRE IMOBILUL NR. 4595**

Oficiul de Cadastru și Publicitate Imobiliară SUCEAVA
Biroul de Cadastru și Publicitate Imobiliară Campulung Moldovenesc

A. Partea I. Descrierea imobilului

TEREN Extravilan

Adresa: Nr. 60, Jud. Suceava

Nr. Crt	Nr cadastral Nr. topografic	Suprafața* (mp)	Observații / Referințe
A1	32285	1.821	Sector cadastral:89 Teren neimprejmuit; CF 32285, 34265, parte din nr. top. 221/2, 224

Construcții

Crt	Nr cadastral Nr. topografic	Adresa	Observații / Referințe
A1.1		Nr. 60, Jud. Suceava	Nr. niveluri:1; S. construita la sol:15 mp; S. construita desfasurata:15 mp; Casă de locuit, P
A1.2		Nr. 60, Jud. Suceava	Nr. niveluri:1; S. construita la sol:30 mp; S. construita desfasurata:30 mp; Anexă, P
A1.3		Nr. 60, Jud. Suceava	Nr. niveluri:2; S. construita la sol:37 mp; S. construita desfasurata:74 mp; Casă de locuit, P+E

B. Partea II. Proprietari și acte

Inscrieri privitoare la dreptul de proprietate și alte drepturi reale		Referințe
4595 / 18/12/2022		
Act Normativ nr. Lege nr. 7, din 13/03/1996 emis de Parlamentul României;		
B1	Intabulare, drept de PROPRIETATE, dobandit prin Lege, cota actuala 1/1 1) NEIDENTIFICAT NEIDENTIFICAT	A1
Act Administrativ nr. Adeverință nr. 1378, din 24/10/2022 emis de Primăria Comunei Pojorâta;		
B2	Se notează posesia faptică în favoarea lui 1) CHIRILIUC COSTICĂ	A1
Act Administrativ nr. Adeverință nr. 1700, din 02/11/2022 emis de Primăria Comunei Pojorâta;		
B3	Intabulare, drept de PROPRIETATE, dobandit prin Lege, cota actuala 1/1 1) CHIRILIUC COSTICĂ	A1.1, A1.2, A1.3

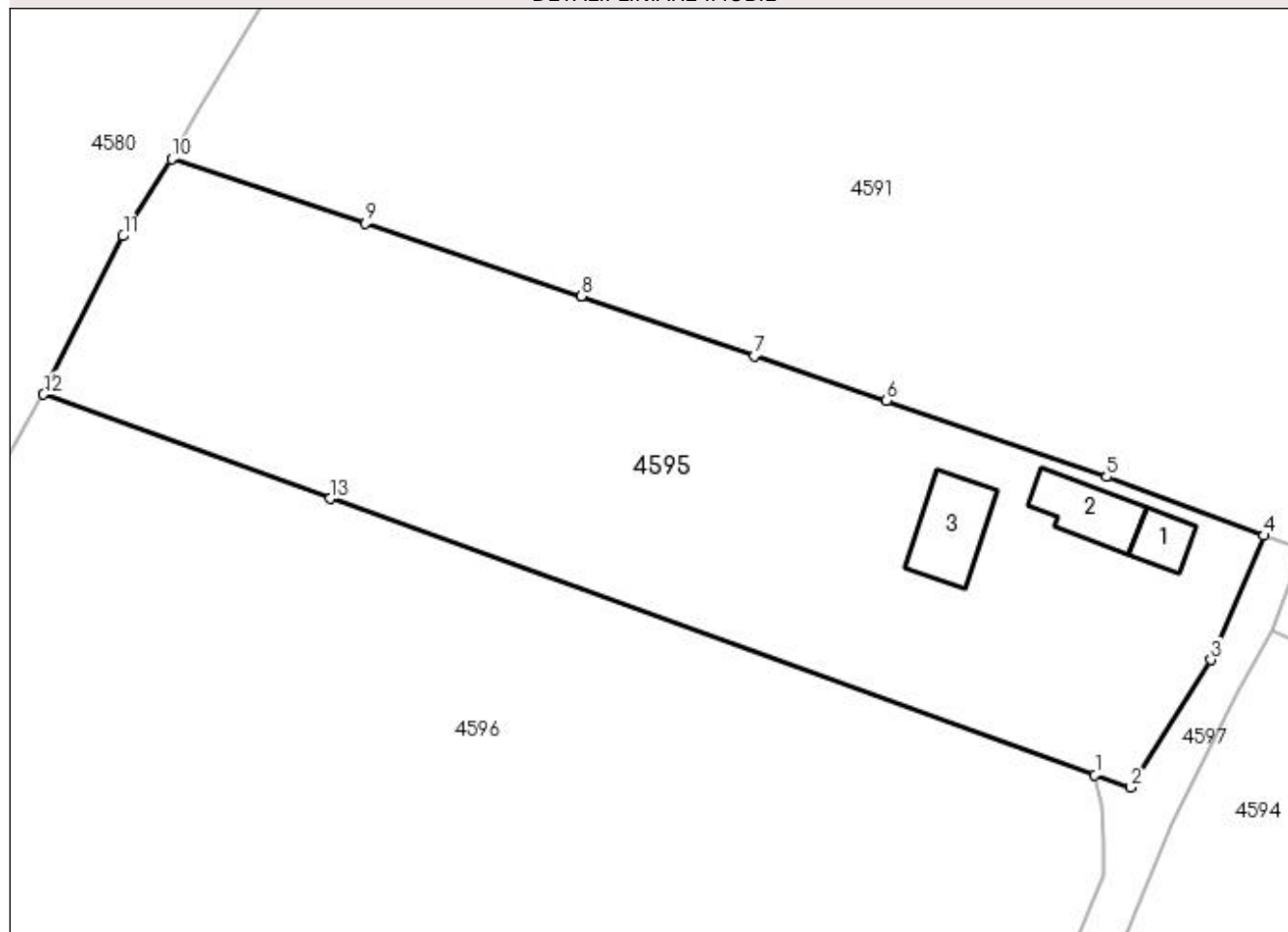
C. Partea III. SARCINI .

Inscrieri privind dezmembramintele dreptului de proprietate, drepturi reale de garanție și sarcini	Referințe
NU SUNT	

Anexa Nr. 1 La Partea I**Teren**

Nr cadastral	Suprafața (mp)*	Observații / Referințe
32285	1.821	CF 32285, 34265, parte din nr. top. 221/2, 224

* Suprafața este determinată în planul de proiecție Stereo 70.

DETALII LINIARE IMOBIL**Date referitoare la teren**

Crt	Categorie folosință	Intra vilan	Suprafața (mp)	Tarla	Parcelă	Nr. topo	Observații / Referințe
1	curți constructii	NU	338	-	-	-	
2	faneata	NU	1.483	-	-	-	

Date referitoare la construcții

Crt	Număr	Destinație construcție	Supraf. (mp)	Situație juridică	Observații / Referințe
A1.1		construcții de locuințe	15	Cu acte	Nr. niveluri:1; S. construita la sol:15 mp; S. construita desfasurata:15 mp; Casă de locuit, P
A1.2		construcții anexa	30	Cu acte	Nr. niveluri:1; S. construita la sol:30 mp; S. construita desfasurata:30 mp; Anexă, P
A1.3		construcții de locuințe	37	Cu acte	Nr. niveluri:2; S. construita la sol:37 mp; S. construita desfasurata:74 mp; Casă de locuit, P+E

Lungime Segmente

1) Valorile lungimilor segmentelor sunt obținute din proiecție în plan.

Punct început	X / Y	Punct sfârșit	X / Y	Lungime segment (** (m)
---------------	-------	---------------	-------	-------------------------

Punct început	X / Y	Punct sfârșit	X / Y	Lungime segment (** (m)
1	528.144,912 664.927,311	2	528.147,62 664.926,352	2.873
2	528.147,62 664.926,352	3	528.153,652 664.935,937	11.325
3	528.153,652 664.935,937	4	528.157,616 664.945,282	10.151
4	528.157,616 664.945,282	5	528.145,812 664.949,686	12.599
5	528.145,812 664.949,686	6	528.129,254 664.955,411	17.52
6	528.129,254 664.955,411	7	528.119,316 664.958,778	10.493
7	528.119,316 664.958,778	8	528.106,295 664.963,262	13.771
8	528.106,295 664.963,262	9	528.090,066 664.968,741	17.129
9	528.090,066 664.968,741	10	528.075,508 664.973,567	15.337
10	528.075,508 664.973,567	11	528.071,863 664.967,785	6.835
11	528.071,863 664.967,785	12	528.065,879 664.955,874	13.33
12	528.065,879 664.955,874	13	528.087,409 664.948,04	22.911
13	528.087,409 664.948,04	1	528.144,912 664.927,311	61.125

** Lungimile segmentelor sunt determinate în planul de proiecție Stereo 70 și sunt rotunjite la 1 milimetru.

*** Distanța dintre puncte este formată din segmente cumulate ce sunt mai mici decât valoarea 1 milimetru.

**DATE DESPRE IMOBILUL NR. 4596**

Oficiul de Cadastru și Publicitate Imobiliară SUCEAVA
Biroul de Cadastru și Publicitate Imobiliară Campulung Moldovenesc

A. Partea I. Descrierea imobilului

TEREN Necunoscut

Adresa: Loc. Valea Putnei, Jud. Suceava, Loc numit Valea Putnei

Nr. Crt	Nr cadastral Nr. topografic	Suprafața* (mp)	Observații / Referințe
A1	34265	3.709	Sector cadastral:89 Teren neimprejmuit; CF 34265, 32285, parte din nr. top. 224, 221/2

B. Partea II. Proprietari și acte

Inscrieri privitoare la dreptul de proprietate și alte drepturi reale	Referințe
4596 / 18/12/2022	
Act Normativ nr. Lege nr. 7, din 13/03/1996 emis de Parlamentul României;	
B1	A1
Intabulare, drept de PROPRIETATE, dobândit prin Lege, cota actuala 1/1 1) NEIDENTIFICAT NEIDENTIFICAT	
Act Administrativ nr. Adeverință nr. 1379, din 24/10/2022 emis de Primăria Comunei Pojorâta;	
B2	A1
Se notează posesia faptică în favoarea lui 1) SUHAR VASILE	

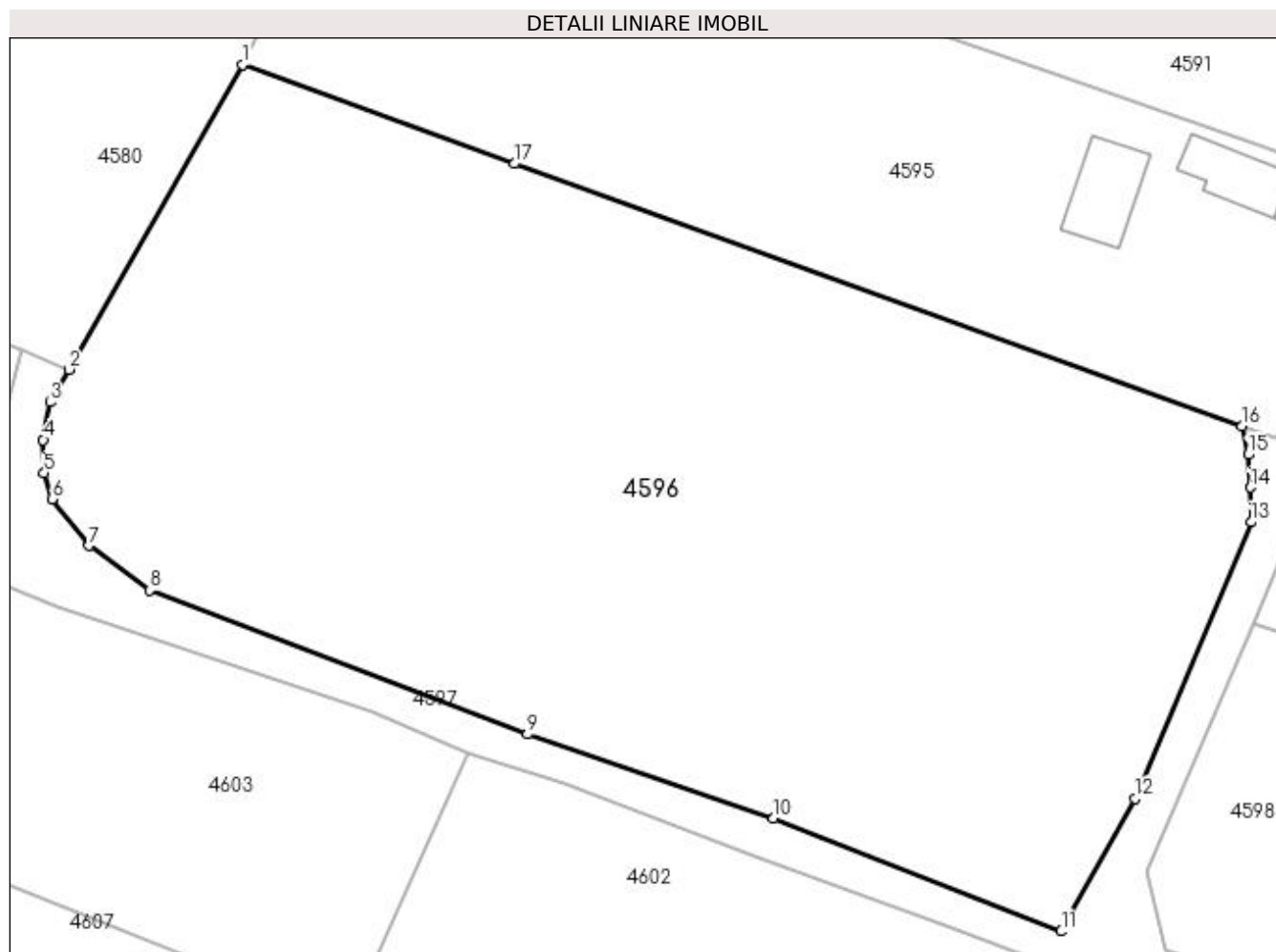
C. Partea III. SARCINI .

Inscrieri privind dezmembramintele dreptului de proprietate, drepturi reale de garanție și sarcini	Referințe
NU SUNT	

Anexa Nr. 1 La Partea I**Teren**

Nr cadastral	Suprafața (mp)*	Observații / Referințe
34265	3.709	CF 34265, 32285, parte din nr. top. 224, 221/2

* Suprafața este determinată în planul de proiecție Stereo 70.

**Date referitoare la teren**

Crt	Categorie folosință	Intra vilan	Suprafața (mp)	Tarla	Parcelă	Nr. topo	Observații / Referințe
1	faneata	DA	195	-	-	-	
2	faneata	NU	3.514	-	-	-	

Lungime Segmente

1) Valorile lungimilor segmentelor sunt obținute din proiecție în plan.

Punct început	X / Y	Punct sfârșit	X / Y	Lungime segment (** (m)
1	528.065,879 664.955,874	2	528.052,184 664.931,772	27.721
2	528.052,184 664.931,772	3	528.050,705 664.929,199	2.968
3	528.050,705 664.929,199	4	528.050,152 664.926,216	3.034
4	528.050,152 664.926,216	5	528.050,235 664.923,6	2.617

Punct început	X / Y	Punct sfârșit	X / Y	Lungime segment (** (m)
5	528.050,235 664.923,6	6	528.050,857 664.921,546	2.146
6	528.050,857 664.921,546	7	528.053,779 664.917,873	4.694
7	528.053,779 664.917,873	8	528.058,552 664.914,348	5.934
8	528.058,552 664.914,348	9	528.088,44 664.902,955	31.986
9	528.088,44 664.902,955	10	528.107,89 664.896,315	20.552
10	528.107,89 664.896,315	11	528.130,629 664.887,39	24.428
11	528.130,629 664.887,39	12	528.136,425 664.897,869	11.975
12	528.136,425 664.897,869	13	528.145,629 664.919,725	23.715
13	528.145,629 664.919,725	14	528.145,596 664.922,462	2.737
14	528.145,596 664.922,462	15	528.145,4 664.925,055	2.6
15	528.145,4 664.925,055	16	528.144,912 664.927,311	2.308
16	528.144,912 664.927,311	17	528.087,409 664.948,04	61.125
17	528.087,409 664.948,04	1	528.065,879 664.955,874	22.911

** Lungimile segmentelor sunt determinate în planul de proiecție Stereo 70 și sunt rotunjite la 1 milimetru.

*** Distanța dintre puncte este formată din segmente cumulate ce sunt mai mici decât valoarea 1 milimetru.

**DATE DESPRE IMOBILUL NR. 4597**

Oficiul de Cadastru și Publicitate Imobiliară SUCEAVA
Biroul de Cadastru și Publicitate Imobiliară Campulung Moldovenesc

A. Partea I. Descrierea imobilului

TEREN Necunoscut

Adresa: Loc. Valea Putnei, Jud. Suceava, Loc numit Valea Putnei

Nr. Crt	Nr cadastral Nr. topografic	Suprafața* (mp)	Observații / Referințe
A1	32285	943	Sector cadastral:89 Teren neimprejmuit; CF 32285, 34265, parte din nr. top. 221/2, 224 - Drum

B. Partea II. Proprietari și acte

Inscrieri privitoare la dreptul de proprietate și alte drepturi reale		Referințe
4597 / 18/12/2022		
Act Normativ nr. Lege 7, din 13/03/1996 emis de Parlamentul României;		
B1	Inscrierea provizorie, drept de PROPRIETATE, dobandit prin Lege, cota actuala 1/1 1) COMUNA POJORÂTA, CIF:4441425	A1

C. Partea III. SARCINI .

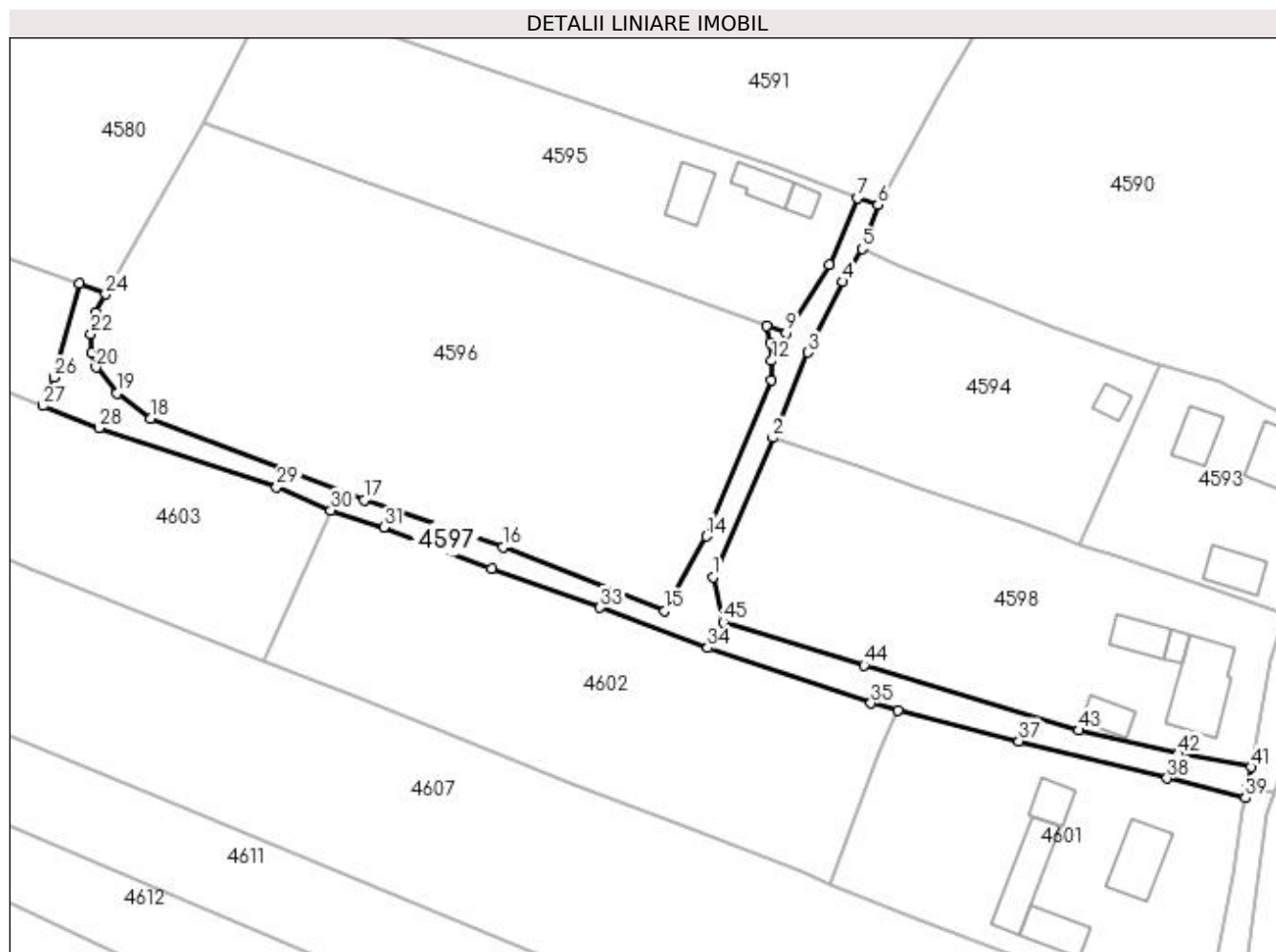
Inscrieri privind dezmembramintele dreptului de proprietate, drepturi reale de garanție și sarcini	Referințe
NU SUNT	

Anexa Nr. 1 La Partea I

Teren

Nr cadastral	Suprafața (mp)*	Observații / Referințe
32285	943	CF 32285, 34265, parte din nr. top. 221/2, 224 - Drum

* Suprafața este determinată în planul de proiecție Stereo 70.



Date referitoare la teren

Crt	Categorie folosință	Intravilan	Suprafața (mp)	Tarla	Parcelă	Nr. topo	Observații / Referințe
1	drum	DA	608	-	-	-	
2	drum	NU	335	-	-	-	

Lungime Segmente

1) Valorile lungimilor segmentelor sunt obținute din proiecție în plan.

Punct început	X / Y	Punct sfârșit	X / Y	Lungime segment
1	528.137,377 664.892,158	2	528.145,779 664.911,655	21.23
4	528.155,61 664.933,553	5	528.158,288 664.938,153	5.323
7	528.157,616 664.945,282	8	528.153,652 664.935,937	10.15 1
10	528.144,912 664.927,311	11	528.145,4 664.925,055	2.308
13	528.145,629 664.919,725	14	528.136,425 664.897,869	23.71 5
2	528.145,779 664.911,655	3	528.150,678 664.923,629	12.93 7
5	528.158,288 664.938,153	6	528.160,52 664.944,317	6.556
8	528.153,652 664.935,937	9	528.147,62 664.926,352	11.32 5
11	528.145,4 664.925,055	12	528.145,596 664.922,462	2.6
14	528.136,425 664.897,869	15	528.130,629 664.887,39	11.97 5
3	528.150,678 664.923,629	4	528.155,61 664.933,553	11.08 2
6	528.160,52 664.944,317	7	528.157,616 664.945,282	3.06
9	528.147,62 664.926,352	10	528.144,912 664.927,311	2.873
12	528.145,596 664.922,462	13	528.145,629 664.919,725	2.737
15	528.130,629 664.887,39	16	528.107,89 664.896,315	24.42 8

Punct început	X / Y	Punct sfârșit	X / Y	Lungime segment	Punct început	X / Y	Punct sfârșit	X / Y	Lungime segment	Punct început	X / Y	Punct sfârșit	X / Y	Lungime segment
16	528.107,89 664.896,315	17	528.088,44 664.902,955	20.552	17	528.088,44 664.902,955	18	528.058,552 664.914,348	31.986	18	528.058,552 664.914,348	19	528.053,779 664.917,873	5.934
19	528.053,779 664.917,873	20	528.050,857 664.921,546	4.694	20	528.050,857 664.921,546	21	528.050,235 664.923,6	2.146	21	528.050,235 664.923,6	22	528.050,152 664.926,216	2.617
22	528.050,152 664.926,216	23	528.050,705 664.929,199	3.034	23	528.050,705 664.929,199	24	528.052,184 664.931,772	2.968	24	528.052,184 664.931,772	25	528.048,493 664.933,339	4.01
25	528.048,493 664.933,339	26	528.045,0 664.920,134	13.659	26	528.045,0 664.920,134	27	528.043,428 664.916,129	4.302	27	528.043,428 664.916,129	28	528.051,268 664.913,052	8.422
28	528.051,268 664.913,052	29	528.076,191 664.904,75	26.269	29	528.076,191 664.904,75	30	528.083,8 664.901,476	8.283	30	528.083,8 664.901,476	31	528.091,237 664.899,085	7.812
31	528.091,237 664.899,085	32	528.106,351 664.893,357	16.163	32	528.106,351 664.893,357	33	528.121,565 664.887,857	16.178	33	528.121,565 664.887,857	34	528.136,637 664.882,225	16.09
34	528.136,637 664.882,225	35	528.159,545 664.874,442	24.194	35	528.159,545 664.874,442	36	528.163,346 664.873,437	3.932	36	528.163,346 664.873,437	37	528.180,286 664.869,155	17.473
37	528.180,286 664.869,155	38	528.201,071 664.863,936	21.43	38	528.201,071 664.863,936	39	528.212,042 664.861,178	11.312	39	528.212,042 664.861,178	40	528.212,293 664.862,518	1.363
40	528.212,293 664.862,518	41	528.212,852 664.865,493	3.027	41	528.212,852 664.865,493	42	528.202,669 664.867,358	10.352	42	528.202,669 664.867,358	43	528.188,672 664.870,655	14.38
43	528.188,672 664.870,655	44	528.158,587 664.879,793	31.442	44	528.158,587 664.879,793	45	528.138,8 664.885,84	20.69	45	528.138,8 664.885,84	1	528.137,377 664.892,158	6.476

** Lungimile segmentelor sunt determinate în planul de proiecție Stereo 70 și sunt rotunjite la 1 milimetru.

*** Distanța dintre puncte este formată din segmente cumulate ce sunt mai mici decât valoarea 1 milimetru.

**DATE DESPRE IMOBILUL NR. 4598**

Oficiul de Cadastru și Publicitate Imobiliară SUCEAVA
Biroul de Cadastru și Publicitate Imobiliară Campulung Moldovenesc

A. Partea I. Descrierea imobilului

TEREN Intravilan

Adresa: Loc. Valea Putnei, Calea Transilvaniei, Nr. 58, Jud. Suceava

Nr. Crt	Nr cadastral Nr. topografic	Suprafața* (mp)	Observații / Referințe
A1	32285	1.951	Sector cadastral:89 Teren neimprejmuț; CF 32285, 34265, parte din nr. top. 221/2, 224

Construcții

Crt	Nr cadastral Nr. topografic	Adresa	Observații / Referințe
A1.1		Loc. Valea Putnei, Calea Transilvaniei, Nr. 58, Jud. Suceava	Nr. niveluri:2; S. construita la sol:92 mp; S. construita desfasurata:184 mp; Casă de locuit, P+M
A1.2		Loc. Valea Putnei, Calea Transilvaniei, Nr. 58, Jud. Suceava	Nr. niveluri:1; S. construita la sol:11 mp; S. construita desfasurata:11 mp; Anexă, P
A1.3		Loc. Valea Putnei, Calea Transilvaniei, Nr. 58, Jud. Suceava	Nr. niveluri:1; S. construita la sol:33 mp; S. construita desfasurata:33 mp; Anexă, P
A1.4		Loc. Valea Putnei, Calea Transilvaniei, Nr. 58, Jud. Suceava	Nr. niveluri:1; S. construita la sol:27 mp; S. construita desfasurata:27 mp; Anexă, P

B. Partea II. Proprietari și acte

Inscrieri privitoare la dreptul de proprietate și alte drepturi reale		Referințe
4598 / 18/12/2022		
Act Normativ nr. Lege nr. 7, din 13/03/1996 emis de Parlamentul României;		
B1	Intabulare, drept de PROPRIETATE, dobandit prin Lege, cota actuala 1/1 1) NEIDENTIFICAT NEIDENTIFICAT	A1
Act Administrativ nr. Adeverință nr. 1380, din 24/10/2022 emis de Primăria Comunei Pojorâta;		
B2	Se notează posesia faptică în favoarea lui 1) PAROHIA VALEA PUTNEI, CIF:6631450	A1
Act Administrativ nr. Adeverință nr. 1700, din 02/11/2022 emis de Primăria Comunei Pojorâta;		
B3	Intabulare, drept de PROPRIETATE, dobandit prin Lege, cota actuala 1/1 1) PAROHIA VALEA PUTNEI, CIF:6631450	A1.1, A1.2, A1.3, A1.4

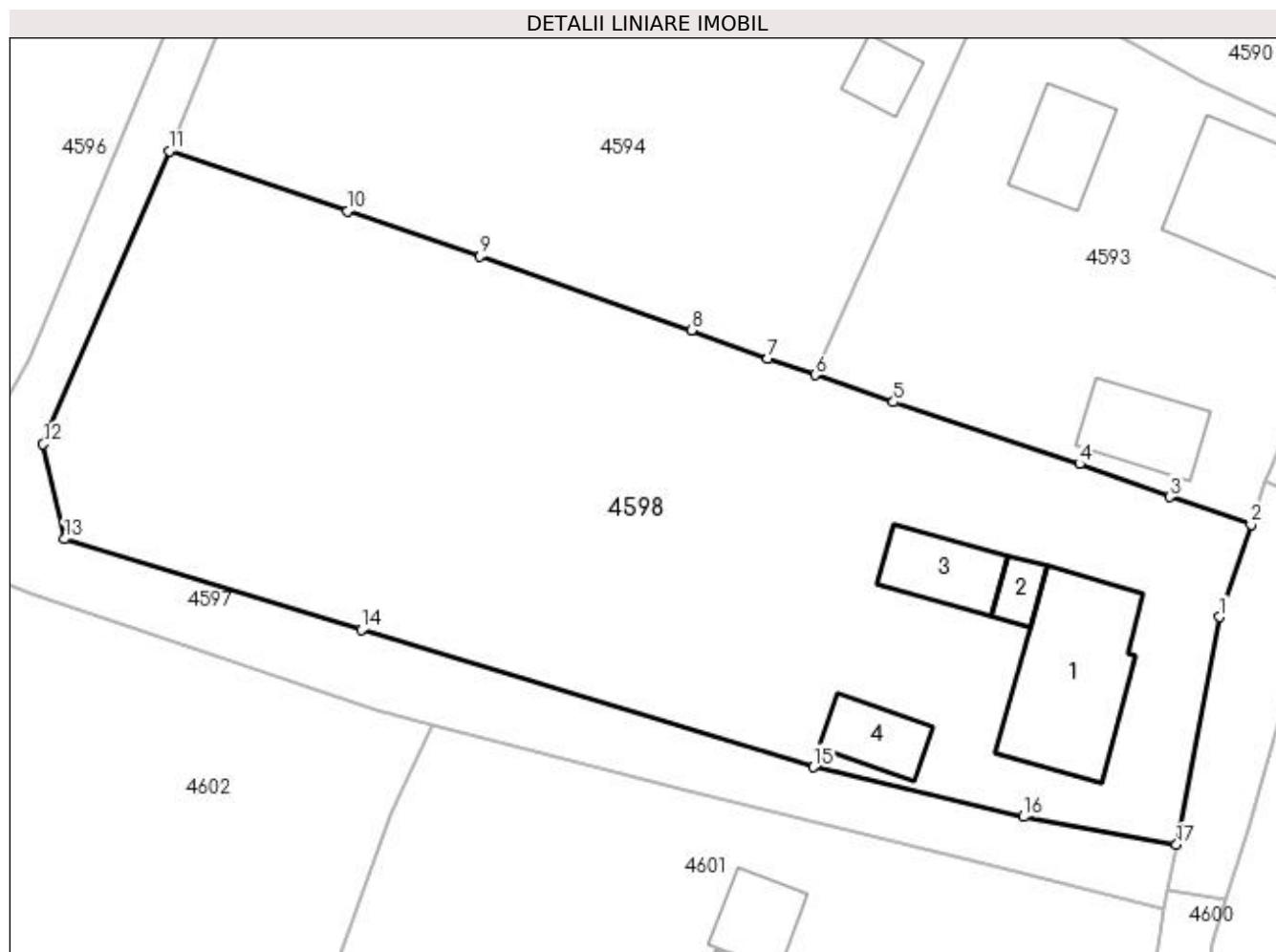
C. Partea III. SARCINI .

Inscrieri privind dezmembramintele dreptului de proprietate, drepturi reale de garanție și sarcini	Referințe
NU SUNT	

Anexa Nr. 1 La Partea I**Teren**

Nr cadastral	Suprafața (mp)*	Observații / Referințe
32285	1.951	CF 32285, 34265, parte din nr. top. 221/2, 224

* Suprafața este determinată în planul de proiecție Stereo 70.

**Date referitoare la teren**

Crt	Categorie folosință	Intravilan	Suprafața (mp)	Tarla	Parcelă	Nr. topo	Observații / Referințe
1	curți construcții	DA	597	-	-	-	
2	faneata	DA	1.354	-	-	-	

Date referitoare la construcții

Crt	Număr	Destinație construcție	Supraf. (mp)	Situație juridică	Observații / Referințe
A1.1		construcții de locuințe	92	Cu acte	Nr. niveluri:2; S. construita la sol:92 mp; S. construita desfasurata:184 mp; Casă de locuit, P+M
A1.2		construcții anexa	11	Cu acte	Nr. niveluri:1; S. construita la sol:11 mp; S. construita desfasurata:11 mp; Anexă, P
A1.3		construcții anexa	33	Cu acte	Nr. niveluri:1; S. construita la sol:33 mp; S. construita desfasurata:33 mp; Anexă, P
A1.4		construcții anexa	27	Cu acte	Nr. niveluri:1; S. construita la sol:27 mp; S. construita desfasurata:27 mp; Anexă, P

Lungime Segmente

1) Valorile lungimilor segmentelor sunt obținute din proiecție în plan.

Punct început	X / Y	Punct sfârșit	X / Y	Lungime segment (** (m)
---------------	-------	---------------	-------	-------------------------

Punct început	X / Y	Punct sfârșit	X / Y	Lungime segment (** (m)
1	528.215,698 664.880,65	2	528.217,806 664.886,813	6.514
2	528.217,806 664.886,813	3	528.212,392 664.888,644	5.715
3	528.212,392 664.888,644	4	528.206,383 664.890,834	6.396
4	528.206,383 664.890,834	5	528.194,0 664.894,951	13.049
5	528.194,0 664.894,951	6	528.188,772 664.896,756	5.531
6	528.188,772 664.896,756	7	528.185,635 664.897,839	3.319
7	528.185,635 664.897,839	8	528.180,548 664.899,737	5.43
8	528.180,548 664.899,737	9	528.166,458 664.904,642	14.919
9	528.166,458 664.904,642	10	528.157,629 664.907,665	9.332
10	528.157,629 664.907,665	11	528.145,779 664.911,655	12.504
11	528.145,779 664.911,655	12	528.137,377 664.892,158	21.23
12	528.137,377 664.892,158	13	528.138,8 664.885,84	6.476
13	528.138,8 664.885,84	14	528.158,587 664.879,793	20.69
14	528.158,587 664.879,793	15	528.188,672 664.870,655	31.442
15	528.188,672 664.870,655	16	528.202,669 664.867,358	14.38
16	528.202,669 664.867,358	17	528.212,852 664.865,493	10.352
17	528.212,852 664.865,493	1	528.215,698 664.880,65	15.422

** Lungimile segmentelor sunt determinate în planul de proiecție Stereo 70 și sunt rotunjite la 1 milimetru.

*** Distanța dintre puncte este formată din segmente cumulate ce sunt mai mici decât valoarea 1 milimetru.

**DATE DESPRE IMOBILUL NR. 4599**

Oficiul de Cadastru și Publicitate Imobiliară SUCEAVA
Biroul de Cadastru și Publicitate Imobiliară Campulung Moldovenesc

A. Partea I. Descrierea imobilului

TEREN Intravilan

Adresa: Loc. Valea Putnei, Jud. Suceava, Loc numit Valea Putnei

Nr. Crt	Nr cadastral Nr. topografic	Suprafața* (mp)	Observații / Referințe
A1	35907	139	Sector cadastral:89 Teren neimprejmuit; Provenit din CF 35907, nr. top. 223/2

B. Partea II. Proprietari și acte

Inscrieri privitoare la dreptul de proprietate și alte drepturi reale	Referințe
2725 / 25/09/2006	
Act Normativ nr. Legea nr. 198, din 25/05/2004 emis de - (HG 941/2004 si nr. 659/2005);	
B1	A1
Intabulare, drept de PROPRIETATE, dobandit prin Lege, cota actuala 1/1 1) STATUL ROMÂN, CIF:9999999999999, LIPSĂ CUI/CIF	

C. Partea III. SARCINI

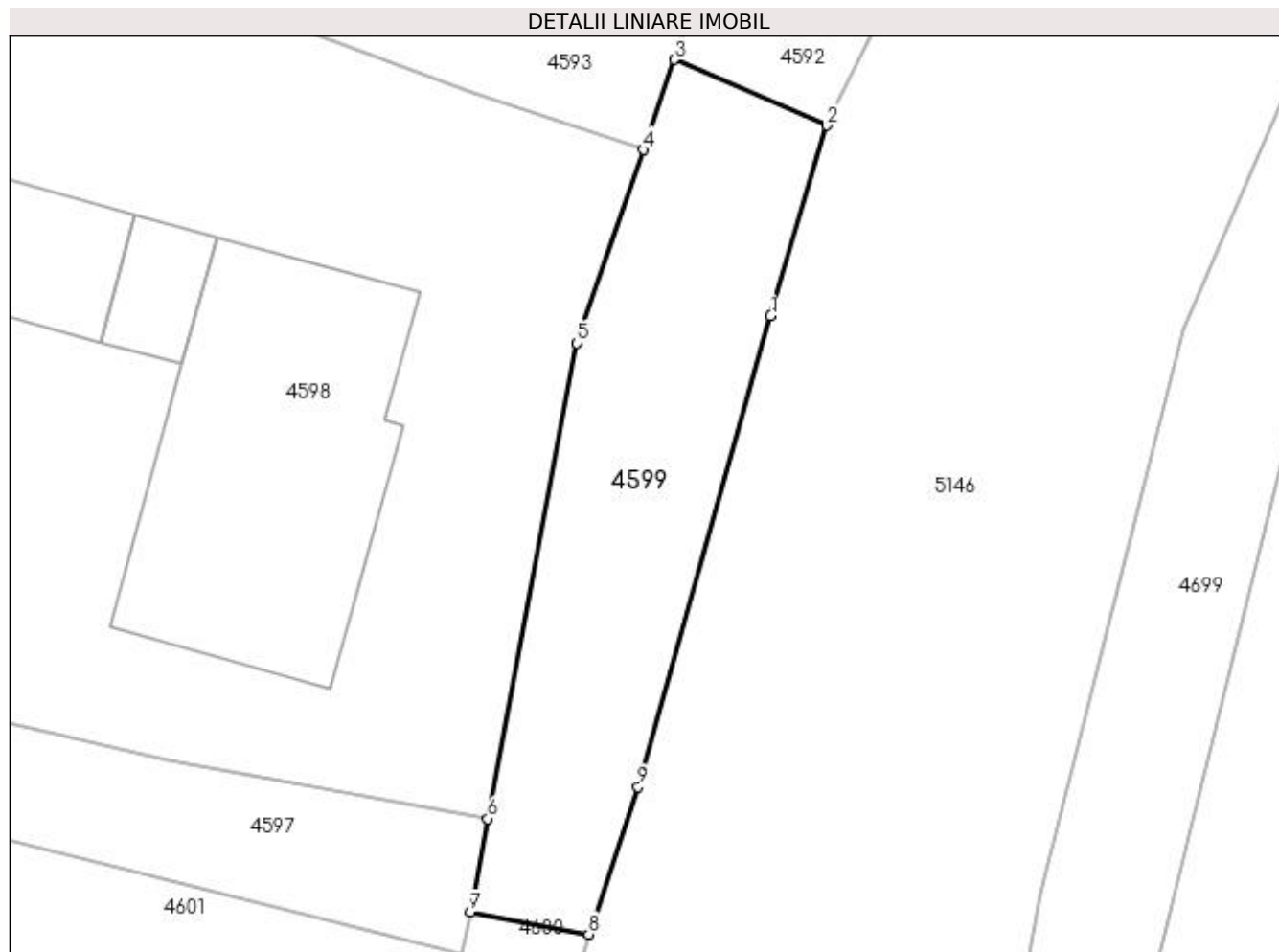
Inscrieri privind dezmembramintele dreptului de proprietate, drepturi reale de garanție și sarcini	Referințe
2725 / 25/09/2006	
Act Normativ nr. Legea nr. 198, din 25/05/2004 emis de -;	
C1	A1
se intabuleaza DREPTUL DE ADMINISTRARE 1) COMPANIA NATIONALA DE AUTOSTRAZI SI DRUMURI NATIONALE DIN ROMANIA SA, CIF: 9999999999999	

Anexa Nr. 1 La Partea I

Teren

Nr cadastral	Suprafața (mp)*	Observații / Referințe
35907	139	Provenit din CF 35907, nr. top. 223/2

* Suprafața este determinată în planul de proiecție Stereo 70.



Date referitoare la teren

Crt	Categorie folosință	Intra vilan	Suprafața (mp)	Tarla	Parcelă	Nr. topo	Observații / Referințe
1	curți constructii	DA	139	-	-	-	

Lungime Segmente

1) Valorile lungimilor segmentelor sunt obținute din proiecție în plan.

Punct început	X / Y	Punct sfârșit	X / Y	Lungime segment (** (m)
1	528.221,867 664.881,513	2	528.223,663 664.887,586	6.333
2	528.223,663 664.887,586	3	528.218,789 664.889,686	5.307
3	528.218,789 664.889,686	4	528.217,806 664.886,813	3.037
4	528.217,806 664.886,813	5	528.215,698 664.880,65	6.514
5	528.215,698 664.880,65	6	528.212,852 664.865,493	15.422

Punct început	X / Y	Punct sfârşit	X / Y	Lungime segment (** (m)
6	528.212,852 664.865,493	7	528.212,293 664.862,518	3.027
7	528.212,293 664.862,518	8	528.216,07 664.861,809	3.843
8	528.216,07 664.861,809	9	528.217,637 664.866,506	4.951
9	528.217,637 664.866,506	1	528.221,867 664.881,513	15.592

** Lungimile segmentelor sunt determinate în planul de proiecție Stereo 70 și sunt rotunjite la 1 milimetru.

*** Distanța dintre puncte este formată din segmente cumulate ce sunt mai mici decât valoarea 1 milimetru.

**DATE DESPRE IMOBILUL NR. 4600**

Oficiul de Cadastru și Publicitate Imobiliară SUCEAVA
Biroul de Cadastru și Publicitate Imobiliară Campulung Moldovenesc

A. Partea I. Descrierea imobilului

TEREN Intravilan

Adresa: Loc. Valea Putnei, Jud. Suceava, Loc numit Valea Putnei

Nr. Crt	Nr cadastral Nr. topografic	Suprafața* (mp)	Observații / Referințe
A1	35884	146	Sector cadastral:89 Teren neimprejmuit; Provenit din CF 35884, nr. top. 222/18

B. Partea II. Proprietari și acte

Inscrieri privitoare la dreptul de proprietate și alte drepturi reale		Referințe
2571 / 21/09/2006		
Act Normativ nr. Legea nr. 198, din 25/05/2004 emis de - (HG 941/2004, HG 659/2005);		
B1	Intabulare, drept de PROPRIETATE, dobandit prin Lege, cota actuala 1/1 1) STATUL ROMÂN, CIF:9999999999999, LIPSĂ CUI/CIF	A1

C. Partea III. SARCINI .

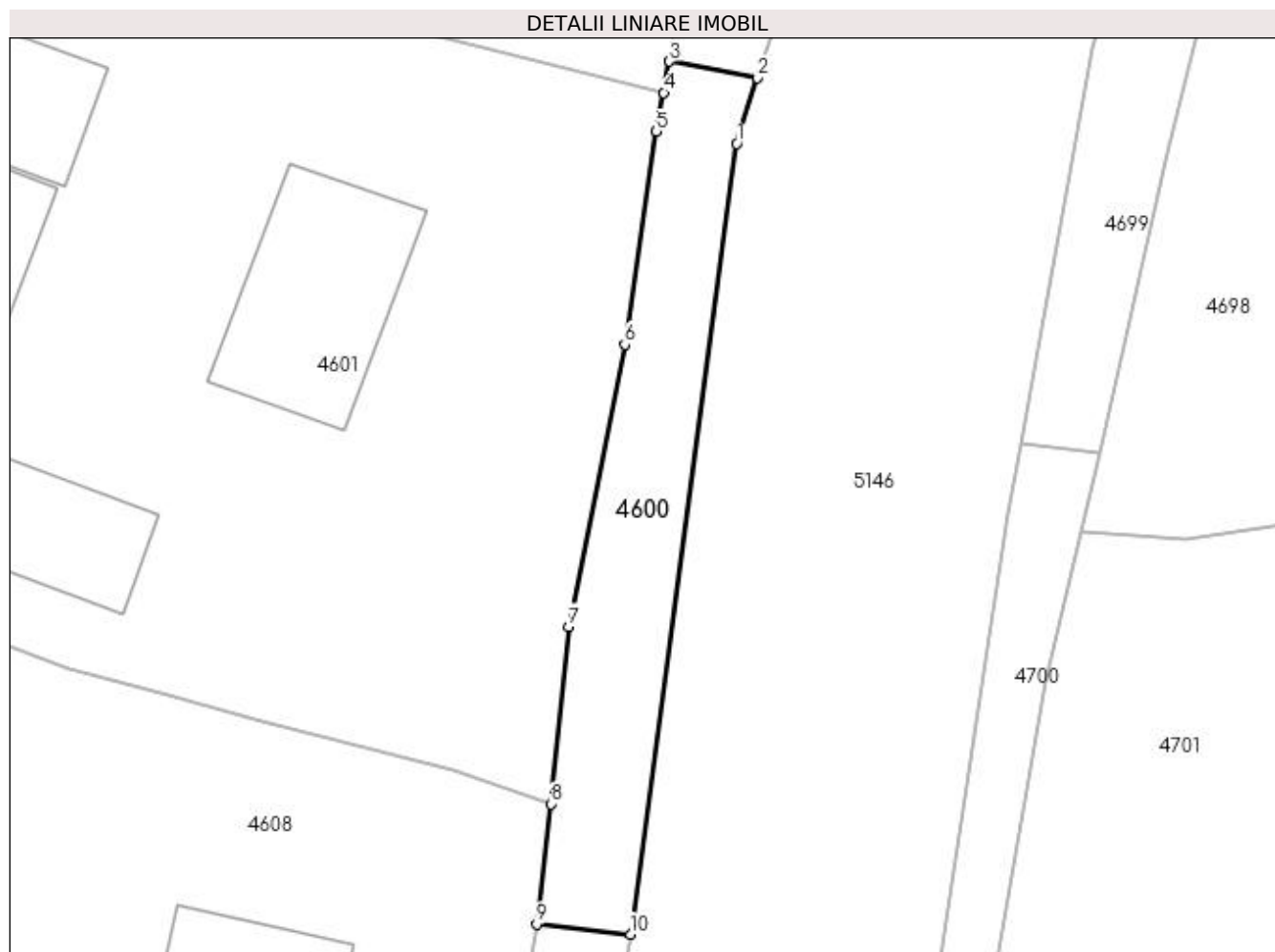
Inscrieri privind dezmembramintele dreptului de proprietate, drepturi reale de garanție și sarcini	Referințe
NU SUNT	

Anexa Nr. 1 La Partea I

Teren

Nr cadastral	Suprafața (mp)*	Observații / Referințe
35884	146	Provenit din CF 35884, nr. top. 222/18

* Suprafața este determinată în planul de proiecție Stereo 70.



Date referitoare la teren

Crt	Categorie folosință	Intra vilan	Suprafața (mp)	Tarla	Parcelă	Nr. topo	Observații / Referințe
1	faneata	DA	146	-	-	-	

Lungime Segmente

1) Valorile lungimilor segmentelor sunt obținute din proiecție în plan.

Punct început	X / Y	Punct sfârșit	X / Y	Lungime segment (** (m)
1	528.215,18 664.858,999	2	528.216,07 664.861,809	2.948
2	528.216,07 664.861,809	3	528.212,293 664.862,518	3.843
3	528.212,293 664.862,518	4	528.212,042 664.861,178	1.363
4	528.212,042 664.861,178	5	528.211,73 664.859,519	1.688
5	528.211,73 664.859,519	6	528.210,372 664.850,388	9.231

Punct început	X / Y	Punct sfârșit	X / Y	Lungime segment (** (m)
6	528.210,372 664.850,388	7	528.207,971 664.838,301	12.323
7	528.207,971 664.838,301	8	528.207,198 664.830,714	7.626
8	528.207,198 664.830,714	9	528.206,594 664.825,564	5.185
9	528.206,594 664.825,564	10	528.210,624 664.825,12	4.054
10	528.210,624 664.825,12	1	528.215,18 664.858,999	34.184

** Lungimile segmentelor sunt determinate în planul de proiecție Stereo 70 și sunt rotunjite la 1 milimetru.

*** Distanța dintre puncte este formată din segmente cumulate ce sunt mai mici decât valoarea 1 milimetru.

**DATE DESPRE IMOBILUL NR. 4601**

Oficiul de Cadastru și Publicitate Imobiliară SUCEAVA
Biroul de Cadastru și Publicitate Imobiliară Campulung Moldovenesc

A. Partea I. Descrierea imobilului

TEREN Intravilan

Adresa: Loc. Valea Putnei, Calea Transilvaniei, Nr. 62, Jud. Suceava

Nr. Crt	Nr cadastral Nr. topografic	Suprafața* (mp)	Observații / Referințe
A1	34470	1.545	Sector cadastral:89 Teren neimprejmuit; Provenit din CF 34470, nr. cad. 34470

Construcții

Crt	Nr cadastral Nr. topografic	Adresa	Observații / Referințe
A1.1		Loc. Valea Putnei, Calea Transilvaniei, Nr. 62, Jud. Suceava	Nr. niveluri:1; S. construita la sol:62 mp; S. construita desfasurata:62 mp; Casă de locuit, P, din lemn edificata in anul 1950
A1.2		Loc. Valea Putnei, Calea Transilvaniei, Nr. 62, Jud. Suceava	Nr. niveluri:1; S. construita la sol:41 mp; S. construita desfasurata:41 mp; Anexă, P, din lemn edificata in anul 1950
A1.3		Loc. Valea Putnei, Calea Transilvaniei, Nr. 62, Jud. Suceava	Nr. niveluri:1; S. construita la sol:66 mp; S. construita desfasurata:66 mp; Anexă, P, din lemn edificata in anul 1950
A1.4		Loc. Valea Putnei, Calea Transilvaniei, Nr. 62, Jud. Suceava	Nr. niveluri:1; S. construita la sol:27 mp; S. construita desfasurata:27 mp; Anexă, P, din lemn edificata in anul 1950

B. Partea II. Proprietari și acte

Inscrieri privitoare la dreptul de proprietate și alte drepturi reale		Referințe
12080 / 11/08/2021		
Act Notarial nr. Contract de vânzare cumpărare nr. 1637, din 10/08/2021 emis de Rotaru Dorina;		
B1	Intabulare, drept de PROPRIETATE, dobandit prin Conventie, cota actuala 1/2 1) GRIGOREAN EVELINA-MARIA	A1, A1.1, A1.2, A1.3, A1.4
B2	Intabulare, drept de PROPRIETATE, dobandit prin Conventie, cota actuala 1/2 1) CANTEA ANDREI-CĂTĂLIN	A1, A1.1, A1.2, A1.3, A1.4

C. Partea III. SARCINI .

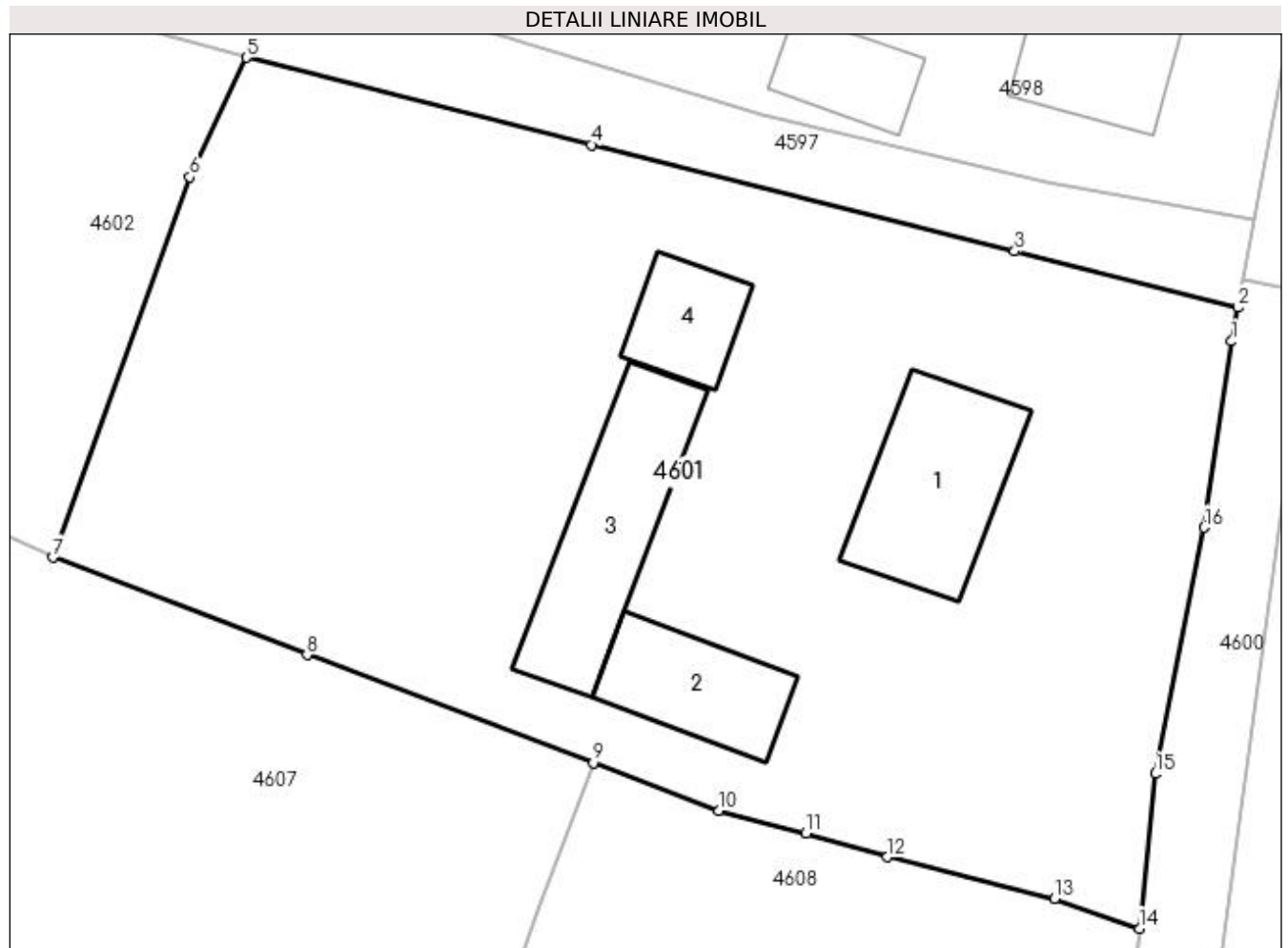
Inscrieri privind dezmembramintele dreptului de proprietate, drepturi reale de garanție și sarcini	Referințe
NU SUNT	

Anexa Nr. 1 La Partea I

Teren

Nr cadastral	Suprafața (mp)*	Observații / Referințe
34470	1.545	Provenit din CF 34470, nr. cad. 34470

* Suprafața este determinată în planul de proiecție Stereo 70.



Date referitoare la teren

Crt	Categorie folosință	Intra vilan	Suprafața (mp)	Tarla	Parcelă	Nr. topo	Observații / Referințe
1	curți constructii	DA	603	-	-	-	
2	faneata	DA	942	-	-	-	

Date referitoare la construcții

Crt	Număr	Destinație construcție	Supraf. (mp)	Situație juridică	Observații / Referințe
A1.1		construcții de locuințe	62	Cu acte	Nr. niveluri:1; S. construita la sol:62 mp; S. construita desfasurata:62 mp; Casă de locuit, P, din lemn edificata in anul 1950
A1.2		construcții anexa	41	Cu acte	Nr. niveluri:1; S. construita la sol:41 mp; S. construita desfasurata:41 mp; Anexă, P, din lemn edificata in anul 1950
A1.3		construcții anexa	66	Cu acte	Nr. niveluri:1; S. construita la sol:66 mp; S. construita desfasurata:66 mp; Anexă, P, din lemn edificata in anul 1950
A1.4		construcții anexa	27	Cu acte	Nr. niveluri:1; S. construita la sol:27 mp; S. construita desfasurata:27 mp; Anexă, P, din lemn edificata in anul 1950

Lungime Segmente

1) Valorile lungimilor segmentelor sunt obținute din proiecție în plan.

Punct început	X / Y	Punct sfârșit	X / Y	Lungime segment (** (m)
1	528.211,73 664.859,519	2	528.212,042 664.861,178	1.688
2	528.212,042 664.861,178	3	528.201,071 664.863,936	11.312
3	528.201,071 664.863,936	4	528.180,286 664.869,155	21.43
4	528.180,286 664.869,155	5	528.163,346 664.873,437	17.473
5	528.163,346 664.873,437	6	528.160,574 664.867,577	6.483
6	528.160,574 664.867,577	7	528.153,852 664.848,917	19.834
7	528.153,852 664.848,917	8	528.166,329 664.844,133	13.363
8	528.166,329 664.844,133	9	528.180,391 664.838,833	15.028
9	528.180,391 664.838,833	10	528.186,543 664.836,507	6.577
10	528.186,543 664.836,507	11	528.190,833 664.835,386	4.434
11	528.190,833 664.835,386	12	528.194,83 664.834,219	4.164
12	528.194,83 664.834,219	13	528.203,03 664.832,184	8.449
13	528.203,03 664.832,184	14	528.207,198 664.830,714	4.42
14	528.207,198 664.830,714	15	528.207,971 664.838,301	7.626
15	528.207,971 664.838,301	16	528.210,372 664.850,388	12.323
16	528.210,372 664.850,388	1	528.211,73 664.859,519	9.231

** Lungimile segmentelor sunt determinate în planul de proiecție Stereo 70 și sunt rotunjite la 1 milimetru.

*** Distanța dintre puncte este formată din segmente cumulate ce sunt mai mici decât valoarea 1 milimetru.

**DATE DESPRE IMOBILUL NR. 4602**

Oficiul de Cadastru și Publicitate Imobiliară SUCEAVA
 Biroul de Cadastru și Publicitate Imobiliară Campulung Moldovenesc

A. Partea I. Descrierea imobilului

TEREN Necunoscut

Adresa: Loc. Valea Putnei, Jud. Suceava, Loc numit Valea Putnei

Nr. Crt	Nr cadastral Nr. topografic	Suprafața* (mp)	Observații / Referințe
A1	34471	Din acte: 2.200 Masurata: 2.065	Sector cadastral:89 Teren neimprejmuit; Provenit din CF 34471, nr. cad. 34471

B. Partea II. Proprietari și acte

Inscrieri privitoare la dreptul de proprietate și alte drepturi reale		Referințe
12302 / 26/07/2019		
Act Notarial nr. 821, din 25/07/2019 emis de Rotaru Dorina;		
B1	Intabulare, drept de PROPRIETATEca bun comun, dobandit prin Conventie, cota actuala 1/1 1) DRANCA MAGALENA EMANUELA 2) DRANCA VASILE-DRAGOȘ	A1

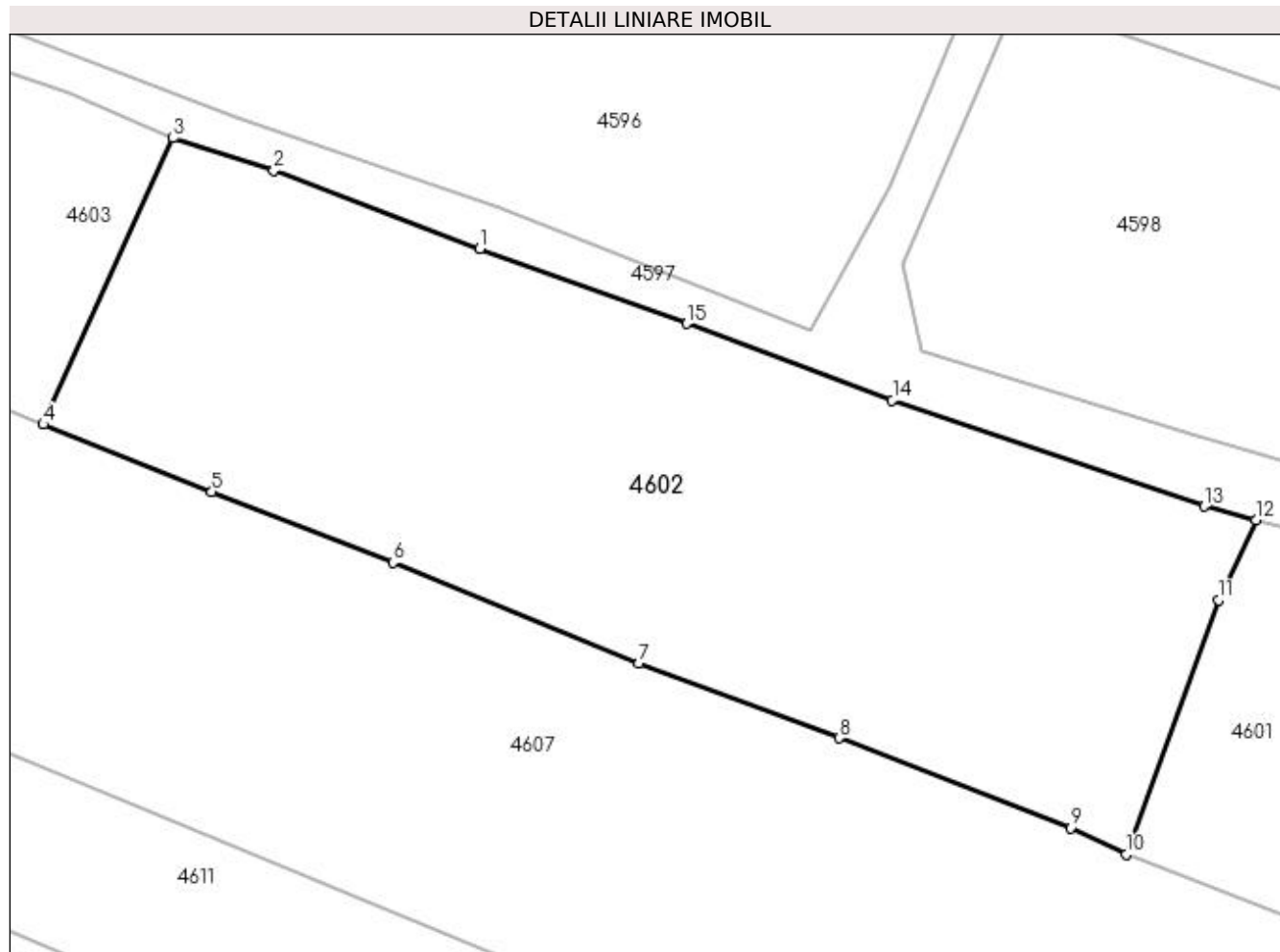
C. Partea III. SARCINI .

Inscrieri privind dezmembramintele dreptului de proprietate, drepturi reale de garanție și sarcini	Referințe
NU SUNT	

Anexa Nr. 1 La Partea I**Teren**

Nr cadastral	Suprafața (mp)*	Observații / Referințe
34471	Din acte: 2.200 Masurata: 2.065	Provenit din CF 34471, nr. cad. 34471

* Suprafața este determinată în planul de proiecție Stereo 70.

**Date referitoare la teren**

Crt	Categorie folosință	Intra vilan	Suprafața (mp)	Tarla	Parcelă	Nr. topo	Observații / Referințe
1	faneata	DA	1.195	-	-	-	
2	faneata	NU	870	-	-	-	

Lungime Segmente

1) Valorile lungimilor segmentelor sunt obținute din proiecție în plan.

Punct început	X / Y	Punct sfârșit	X / Y	Lungime segment (** (m)
1	528.106,351 664.893,357	2	528.091,237 664.899,085	16.163
2	528.091,237 664.899,085	3	528.083,8 664.901,476	7.812
3	528.083,8 664.901,476	4	528.074,29 664.880,455	23.072
4	528.074,29 664.880,455	5	528.086,677 664.875,515	13.336

Punct început	X / Y	Punct sfârșit	X / Y	Lungime segment (** (m)
5	528.086,677 664.875,515	6	528.099,966 664.870,334	14.263
6	528.099,966 664.870,334	7	528.118,02 664.862,914	19.519
7	528.118,02 664.862,914	8	528.132,723 664.857,437	15.69
8	528.132,723 664.857,437	9	528.149,72 664.850,83	18.236
9	528.149,72 664.850,83	10	528.153,852 664.848,917	4.553
10	528.153,852 664.848,917	11	528.160,574 664.867,577	19.834
11	528.160,574 664.867,577	12	528.163,346 664.873,437	6.483
12	528.163,346 664.873,437	13	528.159,545 664.874,442	3.932
13	528.159,545 664.874,442	14	528.136,637 664.882,225	24.194
14	528.136,637 664.882,225	15	528.121,565 664.887,857	16.09
15	528.121,565 664.887,857	1	528.106,351 664.893,357	16.178

** Lungimile segmentelor sunt determinate în planul de proiecție Stereo 70 și sunt rotunjite la 1 milimetru.

*** Distanța dintre puncte este formată din segmente cumulate ce sunt mai mici decât valoarea 1 milimetru.

**DATE DESPRE IMOBILUL NR. 4603**

Oficiul de Cadastru și Publicitate Imobiliară SUCEAVA
Biroul de Cadastru și Publicitate Imobiliară Campulung Moldovenesc

A. Partea I. Descrierea imobilului

TEREN Extravilan

Adresa: Jud. Suceava, Loc numit Valea Putnei

Nr. Crt	Nr cadastral Nr. topografic	Suprafața* (mp)	Observații / Referințe
A1	32285	3.340	Sector cadastral:89 Teren neimprejmuit; CF 32285, parte din nr. top. 221/2

B. Partea II. Proprietari și acte

Inscrieri privitoare la dreptul de proprietate și alte drepturi reale	Referințe
4603 / 18/12/2022	
Act Normativ nr. Lege nr. 7, din 13/03/1996 emis de Parlamentul României;	
B1	A1
Intabulare, drept de PROPRIETATE, dobandit prin Lege, cota actuala 1/1 1) NEIDENTIFICAT NEIDENTIFICAT	
Act Administrativ nr. Adeverință nr. 1381, din 24/10/2022 emis de Primăria Comunei Pojorâta;	
B2	A1
Se notează posesia faptică în favoarea lui 1) CHIFOREANU FILARET	

C. Partea III. SARCINI .

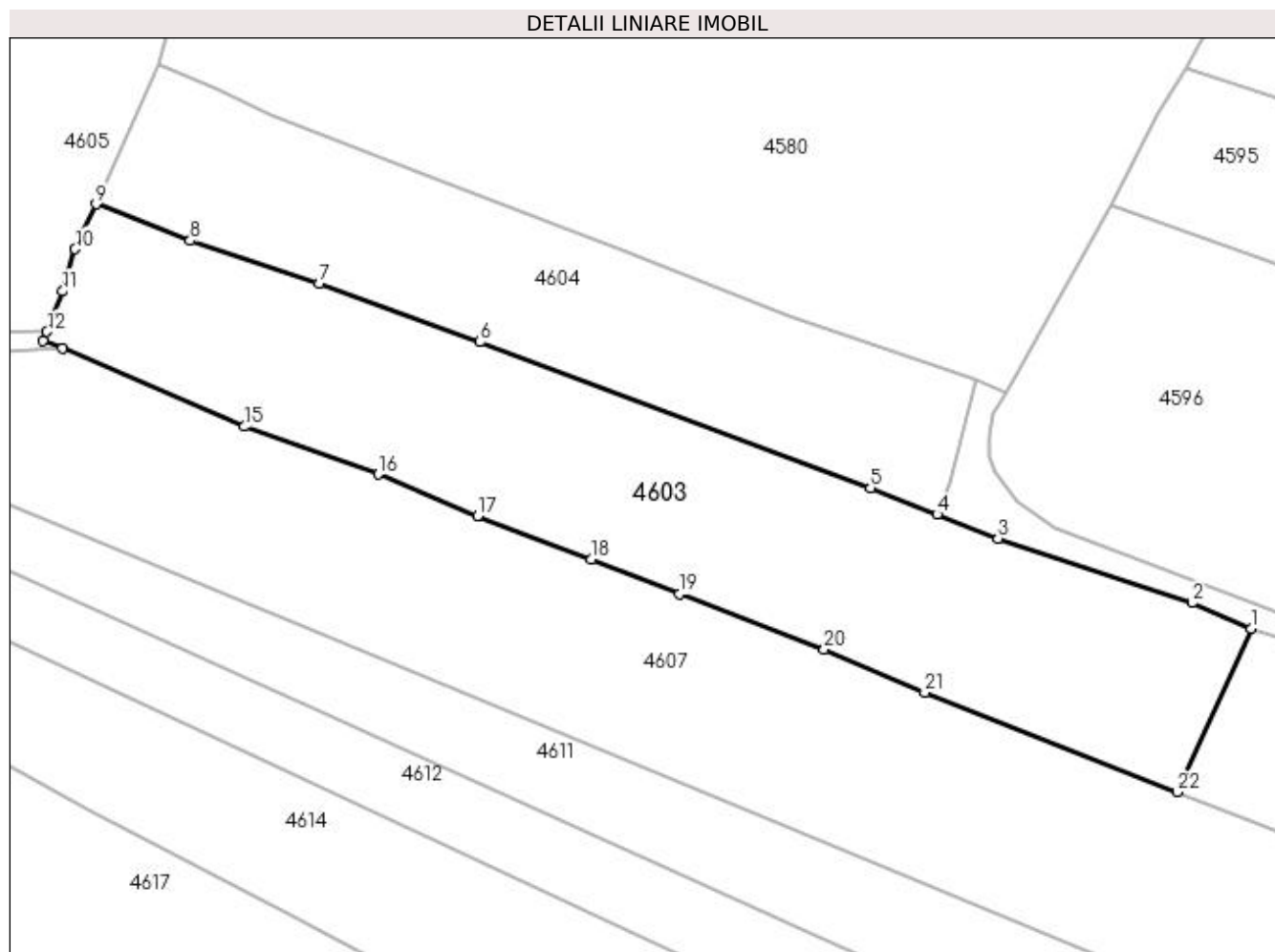
Inscrieri privind dezmembramintele dreptului de proprietate, drepturi reale de garanție și sarcini	Referințe
NU SUNT	

Anexa Nr. 1 La Partea I

Teren

Nr cadastral	Suprafața (mp)*	Observații / Referințe
32285	3.340	CF 32285, parte din nr. top. 221/2

* Suprafața este determinată în planul de proiecție Stereo 70.



Date referitoare la teren

Crt	Categorie folosință	Intra vilan	Suprafața (mp)	Tarla	Parcelă	Nr. topo	Observații / Referințe
1	faneata	NU	3.340	-	-	-	

Lungime Segmente

1) Valorile lungimilor segmentelor sunt obținute din proiecție în plan.

Punct început	X / Y	Punct sfârșit	X / Y	Lungime segment (** (m)
1	528.083,8 664.901,476	2	528.076,191 664.904,75	8.283
3	528.051,268 664.913,052	4	528.043,428 664.916,129	8.422
5	528.034,863 664.919,49	6	527.984,637 664.938,3	53.633
7	527.963,902 664.945,798	8	527.947,312 664.951,307	17.481
9	527.935,228 664.956,034	10	527.932,536 664.950,232	6.396

Punct început	X / Y	Punct sfârșit	X / Y	Lungime segment (** (m)
2	528.076,191 664.904,75	3	528.051,268 664.913,052	26.269
4	528.043,428 664.916,129	5	528.034,863 664.919,49	9.201
6	527.984,637 664.938,3	7	527.963,902 664.945,798	22.049
8	527.947,312 664.951,307	9	527.935,228 664.956,034	12.976
10	527.932,536 664.950,232	11	527.930,918 664.944,797	5.671

Punct început	X / Y	Punct sfârșit	X / Y	Lungime segment (** (m)
11	527.930,918 664.944,797	12	527.928,919 664.939,626	5.544
13	527.928,414 664.938,496	14	527.930,874 664.937,444	2.676
15	527.954,318 664.927,419	16	527.971,498 664.921,282	18.243
17	527.984,322 664.915,943	18	527.998,954 664.910,402	15.646
19	528.010,281 664.905,864	20	528.028,894 664.898,757	19.924
21	528.041,816 664.893,216	22	528.074,29 664.880,455	34.891

Punct început	X / Y	Punct sfârșit	X / Y	Lungime segment (** (m)
12	527.928,919 664.939,626	13	527.928,414 664.938,496	1.238
14	527.930,874 664.937,444	15	527.954,318 664.927,419	25.497
16	527.971,498 664.921,282	17	527.984,322 664.915,943	13.891
18	527.998,954 664.910,402	19	528.010,281 664.905,864	12.202
20	528.028,894 664.898,757	21	528.041,816 664.893,216	14.06
22	528.074,29 664.880,455	1	528.083,8 664.901,476	23.072

** Lungimile segmentelor sunt determinate în planul de proiecție Stereo 70 și sunt rotunjite la 1 milimetru.

*** Distanța dintre puncte este formată din segmente cumulate ce sunt mai mici decât valoarea 1 milimetru.

**DATE DESPRE IMOBILUL NR. 4604**

Oficiul de Cadastru și Publicitate Imobiliară SUCEAVA
Biroul de Cadastru și Publicitate Imobiliară Campulung Moldovenesc

A. Partea I. Descrierea imobilului

TEREN Extravilan

Adresa: Jud. Suceava, Loc numit Valea Putnei

Nr. Crt	Nr cadastral Nr. topografic	Suprafața* (mp)	Observații / Referințe
A1	32285	2.038	Sector cadastral:89 Teren neimprejmuit; CF 32285, parte din nr. top. 221/2

B. Partea II. Proprietari și acte

Inscrieri privitoare la dreptul de proprietate și alte drepturi reale	Referințe
4604 / 18/12/2022	
Act Normativ nr. Lege nr. 7, din 13/03/1996 emis de Parlamentul României;	
B1	A1
Intabulare, drept de PROPRIETATE, dobândit prin Lege, cota actuala 1/1 1) NEIDENTIFICAT NEIDENTIFICAT	
Act Administrativ nr. Adeverință nr. 1382, din 24/10/2022 emis de Primăria Comunei Pojorâta;	
B2	A1
Se notează posesia faptică în favoarea lui 1) ANTOCHE ANDRA	

C. Partea III. SARCINI .

Inscrieri privind dezmembramintele dreptului de proprietate, drepturi reale de garanție și sarcini	Referințe
NU SUNT	

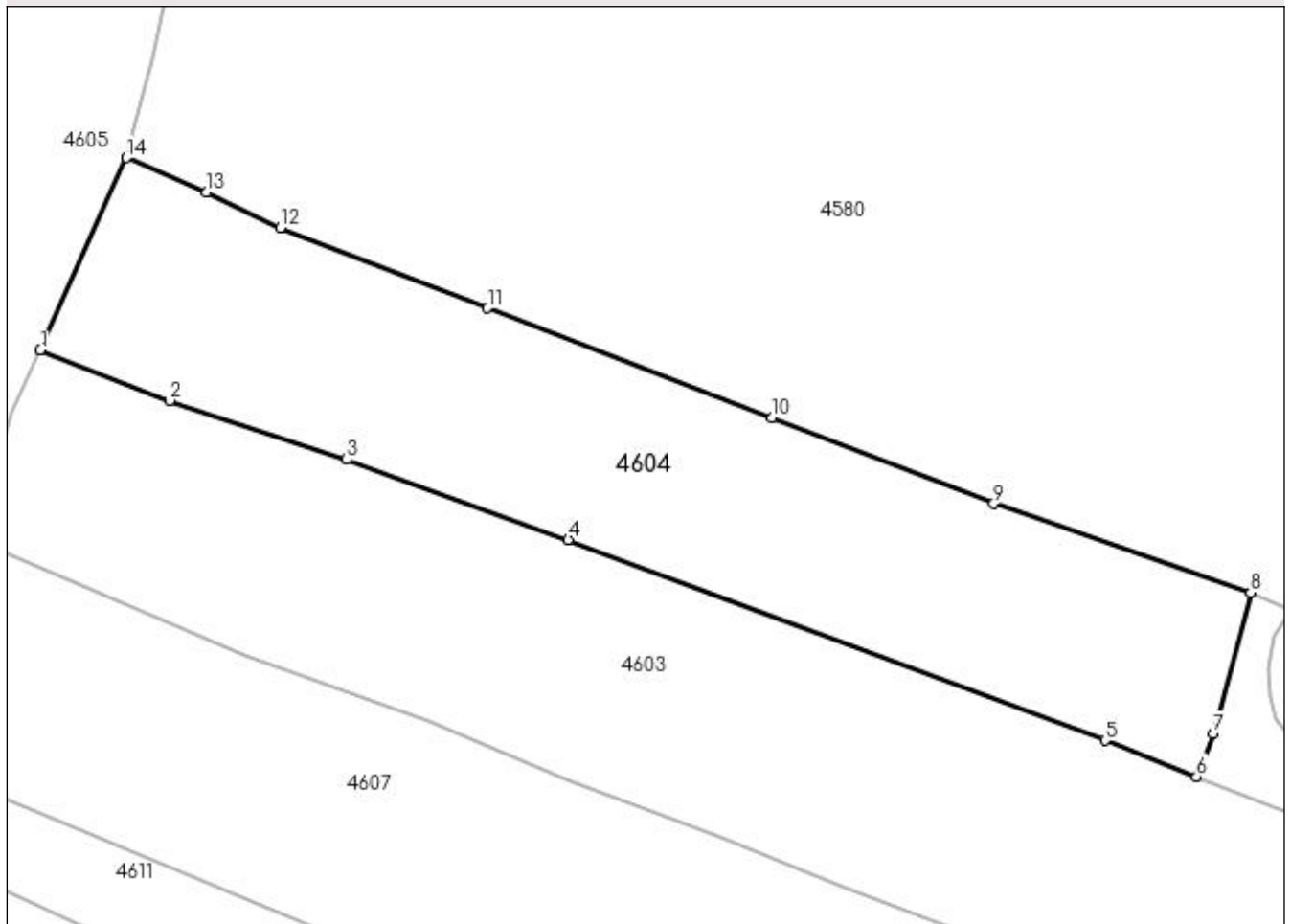
Anexa Nr. 1 La Partea I

Teren

Nr cadastral	Suprafața (mp)*	Observații / Referințe
32285	2.038	CF 32285, parte din nr. top. 221/2

* Suprafața este determinată în planul de proiecție Stereo 70.

DETALII LINIARE IMOBIL



Date referitoare la teren

Crt	Categorie folosință	Intra vilan	Suprafața (mp)	Tarla	Parcelă	Nr. topo	Observații / Referințe
1	faneata	NU	2.038	-	-	-	

Lungime Segmente

1) Valorile lungimilor segmentelor sunt obținute din proiecție în plan.

Punct început	X / Y	Punct sfârșit	X / Y	Lungime segment (** (m)
1	527.935,228 664.956,034	2	527.947,312 664.951,307	12.976
2	527.947,312 664.951,307	3	527.963,902 664.945,798	17.481
3	527.963,902 664.945,798	4	527.984,637 664.938,3	22.049
4	527.984,637 664.938,3	5	528.034,863 664.919,49	53.633
5	528.034,863 664.919,49	6	528.043,428 664.916,129	9.201

Punct început	X / Y	Punct sfârșit	X / Y	Lungime segment (** (m)
6	528.043,428 664.916,129	7	528.045,0 664.920,134	4.302
7	528.045,0 664.920,134	8	528.048,493 664.933,339	13.659
8	528.048,493 664.933,339	9	528.024,436 664.941,664	25.457
9	528.024,436 664.941,664	10	528.003,684 664.949,732	22.265
10	528.003,684 664.949,732	11	527.977,077 664.959,963	28.506
11	527.977,077 664.959,963	12	527.957,673 664.967,483	20.81
12	527.957,673 664.967,483	13	527.950,804 664.970,804	7.63
13	527.950,804 664.970,804	14	527.943,298 664.974,022	8.167
14	527.943,298 664.974,022	1	527.935,228 664.956,034	19.715

** Lungimile segmentelor sunt determinate în planul de proiecție Stereo 70 și sunt rotunjite la 1 milimetru.

*** Distanța dintre puncte este formată din segmente cumulate ce sunt mai mici decât valoarea 1 milimetru.

**DATE DESPRE IMOBILUL NR. 4605**

Oficiul de Cadastru și Publicitate Imobiliară SUCEAVA
Biroul de Cadastru și Publicitate Imobiliară Campulung Moldovenesc

A. Partea I. Descrierea imobilului

TEREN Extravilan

Adresa: Jud. Suceava, Loc numit Valea Putnei

Nr. Crt	Nr cadastral Nr. topografic	Suprafața* (mp)	Observații / Referințe
A1	30645	6.387	Sector cadastral:89 Teren neimprejmuit; Provenit din CF 30645, 30646, 32506, nr. top. 222/9, nr. top. 222/8, nr. top. 222/3

B. Partea II. Proprietari și acte

Inscrieri privitoare la dreptul de proprietate și alte drepturi reale		Referințe
8560 / 08/06/2015		
Act Notarial nr. 41, din 29/05/2015 emis de Taran Liliana;		
B1	Intabulare, drept de PROPRIETATE, dobandit prin Succesiune, cota actuala 2129/6387 1) IACOBAN-CHIRILIUC IOAN	A1
8593 / 08/06/2015		
Act Notarial nr. 41, din 29/05/2015 emis de Taran Liliana;		
B2	Intabulare, drept de PROPRIETATE, dobandit prin Succesiune, cota actuala 2129/6387 1) IACOBAN-CHIRILIUC IOAN	A1
8558 / 08/06/2015		
Act Notarial nr. 41, din 29/05/2015 emis de Taran Liliana;		
B3	Intabulare, drept de PROPRIETATE, dobandit prin Succesiune, cota actuala 2129/6387 1) IACOBAN-CHIRILIUC IOAN	A1

C. Partea III. SARCINI .

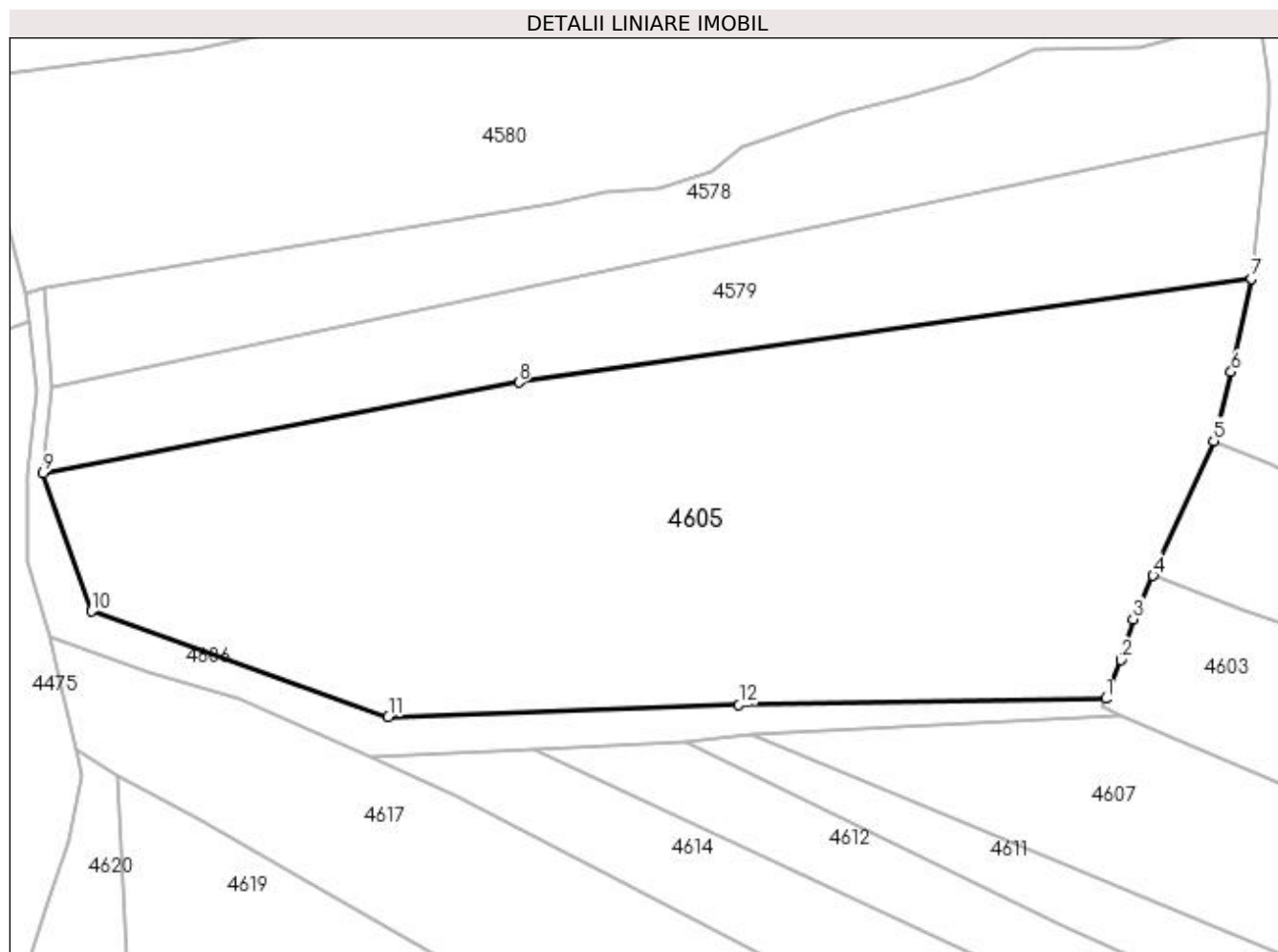
Inscrieri privind dezmembramintele dreptului de proprietate, drepturi reale de garanție și sarcini	Referințe
NU SUNT	

Anexa Nr. 1 La Partea I

Teren

Nr cadastral	Suprafața (mp)*	Observații / Referințe
30645	6.387	Provenit din CF 30645, 30646, 32506, nr. top. 222/9, nr. top. 222/8, nr. top. 222/3

* Suprafața este determinată în planul de proiecție Stereo 70.



Date referitoare la teren

Crt	Categorie folosință	Intra vilan	Suprafața (mp)	Tarla	Parcelă	Nr. topo	Observații / Referințe
1	pasune	NU	6.387	-	-	-	

Lungime Segmente

1) Valorile lungimilor segmentelor sunt obținute din proiecție în plan.

Punct început	X / Y	Punct sfârșit	X / Y	Lungime segment (** (m)
1	527.928,919 664.939,626	2	527.930,918 664.944,797	5.544
2	527.930,918 664.944,797	3	527.932,536 664.950,232	5.671
3	527.932,536 664.950,232	4	527.935,228 664.956,034	6.396
4	527.935,228 664.956,034	5	527.943,298 664.974,022	19.715
5	527.943,298 664.974,022	6	527.945,643 664.983,224	9.496

Punct început	X / Y	Punct sfârșit	X / Y	Lungime segment (** (m)
6	527.945,643 664.983,224	7	527.948,314 664.995,626	12.686
7	527.948,314 664.995,626	8	527.850,581 664.981,8	98.706
8	527.850,581 664.981,8	9	527.787,122 664.969,699	64.602
9	527.787,122 664.969,699	10	527.793,583 664.951,275	19.524
10	527.793,583 664.951,275	11	527.833,183 664.937,172	42.036
11	527.833,183 664.937,172	12	527.879,957 664.938,788	46.802
12	527.879,957 664.938,788	1	527.928,919 664.939,626	48.969

** Lungimile segmentelor sunt determinate în planul de proiecție Stereo 70 și sunt rotunjite la 1 milimetru.

*** Distanța dintre puncte este formată din segmente cumulate ce sunt mai mici decât valoarea 1 milimetru.

**DATE DESPRE IMOBILUL NR. 4606**

Oficiul de Cadastru și Publicitate Imobiliară SUCEAVA
Biroul de Cadastru și Publicitate Imobiliară Campulung Moldovenesc

A. Partea I. Descrierea imobilului

TEREN Extravilan

Adresa: Jud. Suceava, Loc numit Valea Putnei

Nr. Crt	Nr cadastral Nr. topografic	Suprafața* (mp)	Observații / Referințe
A1	32399	764	Sector cadastral:89 Teren neimprejmuț; Provenit din CF 32399, nr. top. 222/10

B. Partea II. Proprietari și acte

Inscrieri privitoare la dreptul de proprietate și alte drepturi reale		Referințe
151 / 16/03/1970		
Act Notarial nr. Certificat de moștenitor nr. 90, din 03/05/1967 emis de Notariatul de stat al Raionului Campulung (a sentinței civile nr.2237 din 26 decembrie 1969 pronunțată de Judecătoria Campulung Mold.);		
B1	Intabulare, drept de PROPRIETATE, dobândit prin Succesiune, cota actuala 36/180 1) IACOBAN IOAN , LIPSĂ CNP	A1
B2	Intabulare, drept de PROPRIETATE, dobândit prin Succesiune, cota actuala 36/180 1) IACOBAN REGHINA , LIPSĂ CNP	A1
B3	Intabulare, drept de PROPRIETATE, dobândit prin Succesiune, cota actuala 36/180 1) CIUMAU AGLAIA , LIPSĂ CNP	A1
B4	Intabulare, drept de PROPRIETATE, dobândit prin Succesiune, cota actuala 36/180 1) VALEANU TRAIAN , LIPSĂ CNP	A1
5214 / 15/10/2007		
Act Notarial nr. Certificat de moștenitor nr. 97, din 05/10/2007 emis de -;		
B5	Intabulare, drept de PROPRIETATE, dobândit prin Succesiune, cota actuala 3/180 1) UNGUREAN MIHAI , LIPSĂ CNP	A1
B6	Intabulare, drept de PROPRIETATE, dobândit prin Succesiune, cota actuala 3/180 1) CORDUS STELUTA , LIPSĂ CNP	A1
B7	Intabulare, drept de PROPRIETATE, dobândit prin Succesiune, cota actuala 3/180 1) UNGUREAN GHEORGHE , LIPSĂ CNP	A1
B8	Intabulare, drept de PROPRIETATE, dobândit prin Succesiune, cota actuala 3/180 1) CRIVOLIUBIC ELENUTA , LIPSĂ CNP	A1
B9	Intabulare, drept de PROPRIETATE, dobândit prin Succesiune, cota actuala 3/180 1) UNGUREAN CONSTANTIN , LIPSĂ CNP	A1
B10	Intabulare, drept de PROPRIETATE, dobândit prin Succesiune, cota actuala 3/180 1) UNGUREAN IOAN , LIPSĂ CNP	A1
B11	Intabulare, drept de PROPRIETATE, dobândit prin Succesiune, cota actuala 3/180 1) UNGUREAN DUMITRU , LIPSĂ CNP	A1
B12	Intabulare, drept de PROPRIETATE, dobândit prin Succesiune, cota actuala 3/180 1) UNGUREAN ALEXANDRU , LIPSĂ CNP	A1
5216 / 15/10/2007		
Act Notarial nr. Certificat de moștenitor nr. 98, din 05/10/2007 emis de -;		
B13	Intabulare, drept de PROPRIETATE, dobândit prin Succesiune, cota actuala 1/180 1) UNGUREAN MIHAI , LIPSĂ CNP	A1
B14	Intabulare, drept de PROPRIETATE, dobândit prin Succesiune, cota actuala 1/180 1) UNGUREAN GHEORGHE , LIPSĂ CNP	A1
B15	Intabulare, drept de PROPRIETATE, dobândit prin Succesiune, cota actuala 1/180	A1

Inscrieri privitoare la dreptul de proprietate și alte drepturi reale		Referințe
	1) CORDUS STELUTA , LIPSĂ CNP	
B16	Intabulare, drept de PROPRIETATE, dobandit prin Succesiune, cota actuala 1/180	A1
	1) CRIVOLIUBIC ELENUTA , LIPSĂ CNP	
B17	Intabulare, drept de PROPRIETATE, dobandit prin Succesiune, cota actuala 1/180	A1
	1) UNGUREAN CONSTANTIN , LIPSĂ CNP	
Act Notarial nr. Certificat de moștenitor nr.98, din 05/10/2007 emis de -;		
B18	Intabulare, drept de PROPRIETATE, dobandit prin Succesiune, cota actuala 1/180	A1
	1) UNGUREAN IOAN , LIPSĂ CNP	
Act Notarial nr. Certificat de moștenitor nr. 98, din 05/10/2007 emis de -;		
B19	Intabulare, drept de PROPRIETATE, dobandit prin Succesiune, cota actuala 1/180	A1
	1) UNGUREAN DUMITRU , LIPSĂ CNP	
B20	Intabulare, drept de PROPRIETATE, dobandit prin Succesiune, cota actuala 1/180	A1
	1) UNGUREAN ALEXANDRU , LIPSĂ CNP	
6799 / 12/05/2015		
Act Notarial nr. 47, din 08/05/2015 emis de Scraba Horia Ilie;		
B21	Intabulare, drept de PROPRIETATE, dobandit prin Succesiune, cota actuala 4/180	A1
	1) DRANCA CLAUDIA-LUCIA	

C. Partea III. SARCINI .

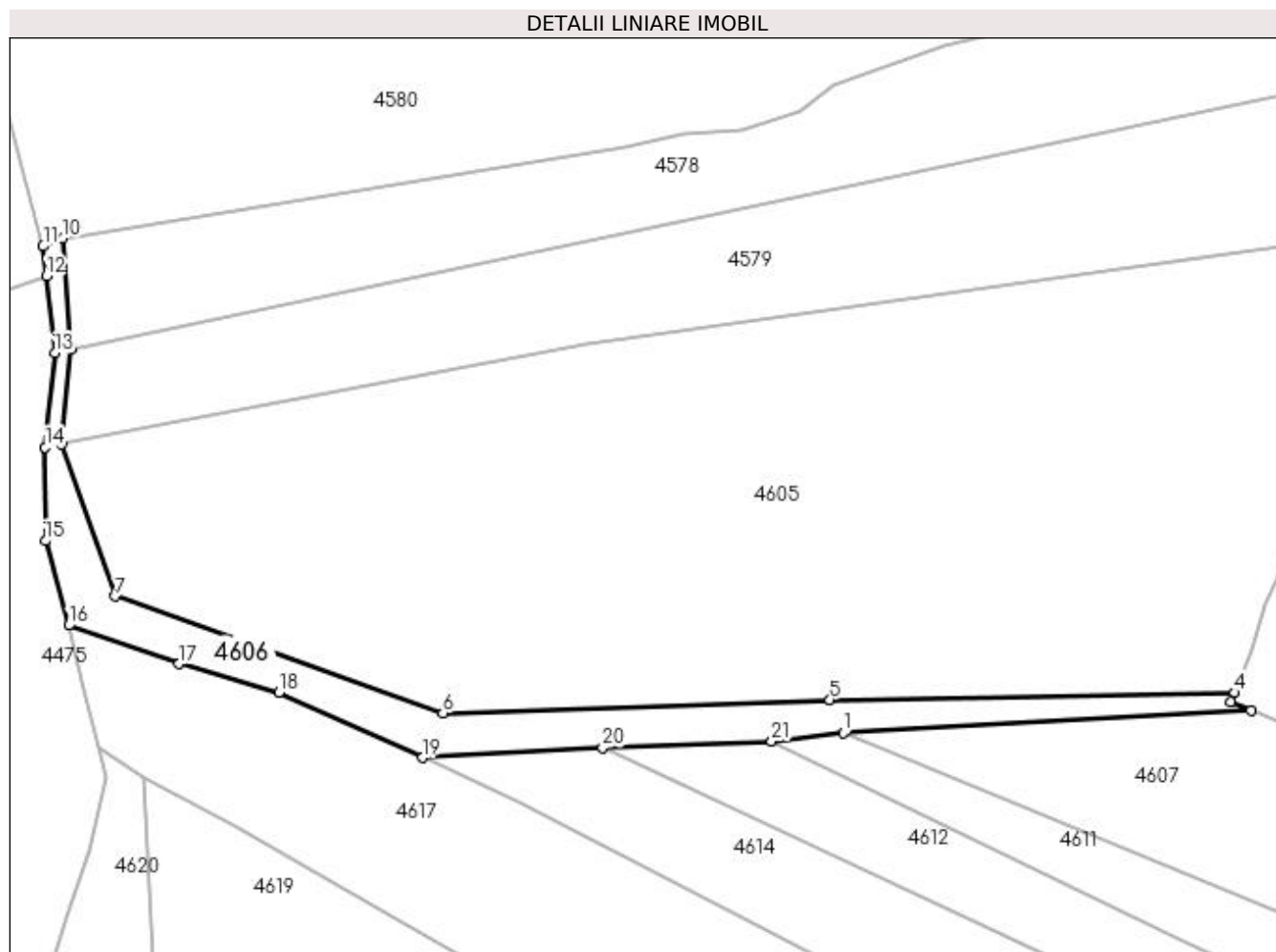
Inscrieri privind dezmembramintele dreptului de proprietate, drepturi reale de garanție și sarcini		Referințe
NU SUNT		

Anexa Nr. 1 La Partea I

Teren

Nr cadastral	Suprafața (mp)*	Observații / Referințe
32399	764	Provenit din CF 32399, nr. top. 222/10

* Suprafața este determinată în planul de proiecție Stereo 70.



Date referitoare la teren

Crt	Categorie folosință	Intravilan	Suprafața (mp)	Tarla	Parcelă	Nr. topo	Observații / Referințe
1	pasune	NU	764	-	-	-	

Lungime Segmente

1) Valorile lungimilor segmentelor sunt obținute din proiecție în plan.

Punct început	X / Y	Punct sfârșit	X / Y	Lungime segment (** (m)
1	527.881,568 664.934,758	2	527.930,874 664.937,444	49.379
3	527.928,414 664.938,496	4	527.928,919 664.939,626	1.238
5	527.879,957 664.938,788	6	527.833,183 664.937,172	46.802
7	527.793,583 664.951,275	8	527.787,122 664.969,699	19.524
9	527.788,197 664.981,087	10	527.787,234 664.994,546	13.493

Punct început	X / Y	Punct sfârșit	X / Y	Lungime segment (** (m)
2	527.930,874 664.937,444	3	527.928,414 664.938,496	2.676
4	527.928,919 664.939,626	5	527.879,957 664.938,788	48.969
6	527.833,183 664.937,172	7	527.793,583 664.951,275	42.036
8	527.787,122 664.969,699	9	527.788,197 664.981,087	11.439
10	527.787,234 664.994,546	11	527.784,847 664.993,578	2.576

Punct început	X / Y	Punct sfârșit	X / Y	Lungime segment (** (m)
11	527.784,847 664.993,578	12	527.785,233 664.990,008	3.591
13	527.786,242 664.980,675	14	527.785,092 664.969,286	11.447
15	527.785,123 664.957,987	16	527.787,94 664.947,788	10.581
17	527.801,298 664.943,113	18	527.813,34 664.939,674	12.523
19	527.830,716 664.931,795	20	527.852,481 664.932,974	21.797
21	527.872,903 664.933,742	1	527.881,568 664.934,758	8.724

Punct început	X / Y	Punct sfârșit	X / Y	Lungime segment (** (m)
12	527.785,233 664.990,008	13	527.786,242 664.980,675	9.387
14	527.785,092 664.969,286	15	527.785,123 664.957,987	11.299
16	527.787,94 664.947,788	17	527.801,298 664.943,113	14.152
18	527.813,34 664.939,674	19	527.830,716 664.931,795	19.079
20	527.852,481 664.932,974	21	527.872,903 664.933,742	20.436

** Lungimile segmentelor sunt determinate în planul de proiecție Stereo 70 și sunt rotunjite la 1 milimetru.

*** Distanța dintre puncte este formată din segmente cumulate ce sunt mai mici decât valoarea 1 milimetru.

**DATE DESPRE IMOBILUL NR. 4607**

Oficiul de Cadastru și Publicitate Imobiliară SUCEAVA
Biroul de Cadastru și Publicitate Imobiliară Campulung Moldovenesc

A. Partea I. Descrierea imobilului

TEREN Necunoscut

Adresa: Loc. Valea Putnei, Jud. Suceava, Loc numit Valea Putnei

Nr. Crt	Nr cadastral Nr. topografic	Suprafața* (mp)	Observații / Referințe
A1	30676	6.650	Sector cadastral:89 Teren neimprejmuit; Provenit din CF 30676, nr. top. 221/11

B. Partea II. Proprietari și acte

Inscrieri privitoare la dreptul de proprietate și alte drepturi reale		Referințe
5955 / 26/07/2010		
Act Notarial nr. 738, din 23/07/2010 emis de BNP TARAN LILIANA;		
B1	Intabulare, drept de PROPRIETATE, dobandit prin Conventie, cota actuala 1/2 1) DRANCA VASILE-DRAGOȘ	A1
11283 / 08/07/2019		
Act Notarial nr. 48, din 05/07/2019 emis de Scraba Luminita Ana Maria;		
B2	Intabulare, drept de PROPRIETATE, dobandit prin Succesiune, cota actuala 2/12 1) DRANCA VASILE-DRAGOȘ	A1
B3	Intabulare, drept de PROPRIETATE, dobandit prin Succesiune, cota actuala 1/12 1) CHIRILIUC AURORA, LIPSĂ CNP	A1
B4	Intabulare, drept de PROPRIETATE, dobandit prin Succesiune, cota actuala 3/12 1) IACOBAN-CHIRILIUC IOAN	A1

C. Partea III. SARCINI .

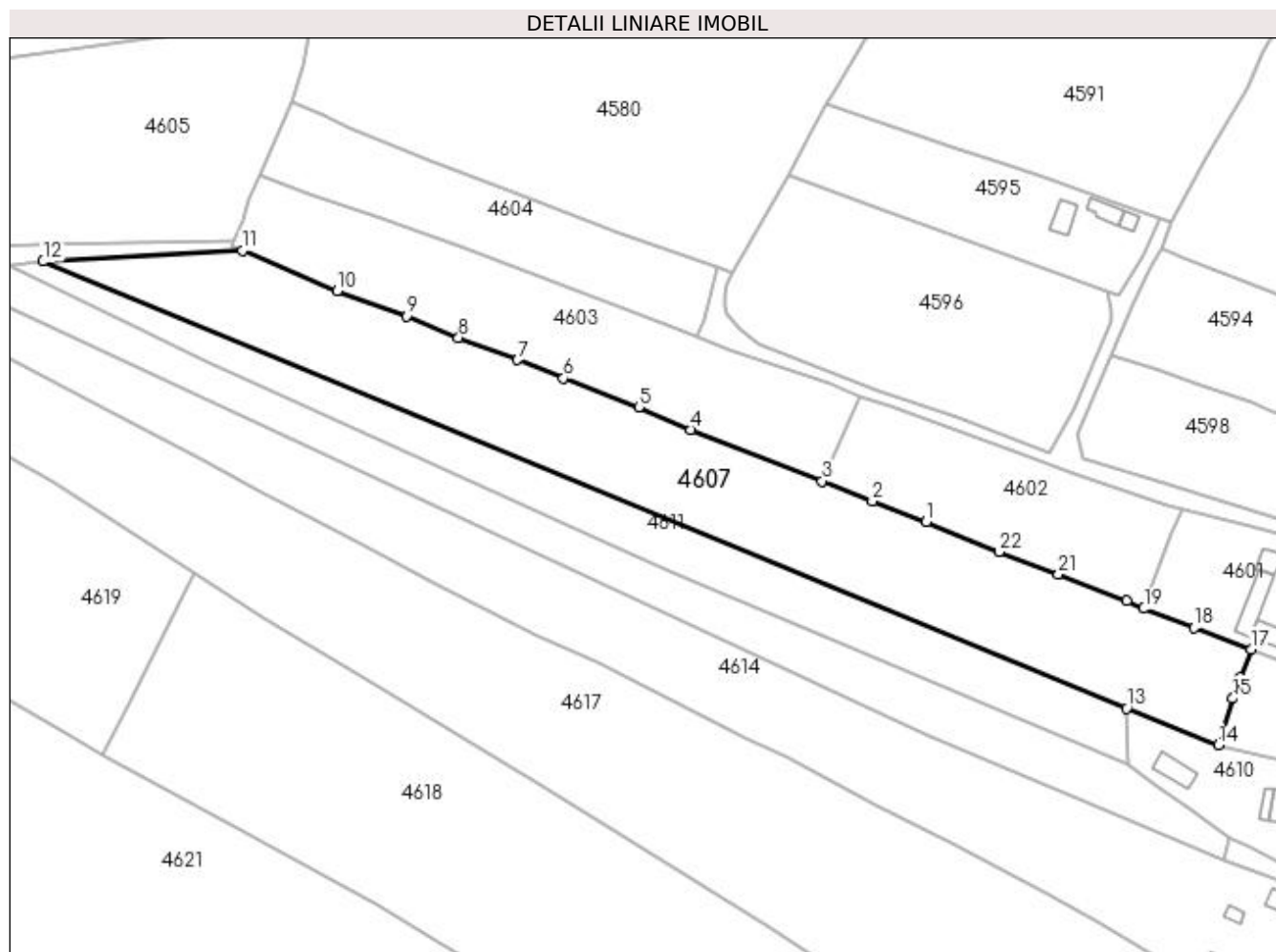
Inscrieri privind dezmembramintele dreptului de proprietate, drepturi reale de garanție și sarcini	Referințe
NU SUNT	

Anexa Nr. 1 La Partea I

Teren

Nr cadastral	Suprafața (mp)*	Observații / Referințe
30676	6.650	Provenit din CF 30676, nr. top. 221/11

* Suprafața este determinată în planul de proiecție Stereo 70.



Date referitoare la teren

Crt	Categorie folosință	Intra vilan	Suprafața (mp)	Tarla	Parcelă	Nr. topo	Observații / Referințe
1	faneata	DA	2.024	-	-	-	
2	faneata	NU	4.626	-	-	-	

Lungime Segmente

1) Valorile lungimilor segmentelor sunt obținute din proiecție în plan.

Punct început	X / Y	Punct sfârșit	X / Y	Lungime segment (** (m)
1	528.099,966 664.870,334	2	528.086,677 664.875,515	14.263
3	528.074,29 664.880,455	4	528.041,816 664.893,216	34.891
5	528.028,894 664.898,757	6	528.010,281 664.905,864	19.924
7	527.998,954 664.910,402	8	527.984,322 664.915,943	15.646

Punct început	X / Y	Punct sfârșit	X / Y	Lungime segment (** (m)
2	528.086,677 664.875,515	3	528.074,29 664.880,455	13.336
4	528.041,816 664.893,216	5	528.028,894 664.898,757	14.06
6	528.010,281 664.905,864	7	527.998,954 664.910,402	12.202
8	527.984,322 664.915,943	9	527.971,498 664.921,282	13.891

Punct început	X / Y	Punct sfârșit	X / Y	Lungime segment (** (m)
9	527.971,498 664.921,282	10	527.954,318 664.927,419	18.243
11	527.930,874 664.937,444	12	527.881,568 664.934,758	49.379
13	528.149,559 664.824,271	14	528.172,227 664.815,128	24.442
15	528.175,846 664.826,706	16	528.177,79 664.831,902	5.548
17	528.180,391 664.838,833	18	528.166,329 664.844,133	15.028
19	528.153,852 664.848,917	20	528.149,72 664.850,83	4.553
21	528.132,723 664.857,437	22	528.118,02 664.862,914	15.69

Punct început	X / Y	Punct sfârșit	X / Y	Lungime segment (** (m)
10	527.954,318 664.927,419	11	527.930,874 664.937,444	25.497
12	527.881,568 664.934,758	13	528.149,559 664.824,271	289.873
14	528.172,227 664.815,128	15	528.175,846 664.826,706	12.13
16	528.177,79 664.831,902	17	528.180,391 664.838,833	7.403
18	528.166,329 664.844,133	19	528.153,852 664.848,917	13.363
20	528.149,72 664.850,83	21	528.132,723 664.857,437	18.236
22	528.118,02 664.862,914	1	528.099,966 664.870,334	19.519

** Lungimile segmentelor sunt determinate în planul de proiecție Stereo 70 și sunt rotunjite la 1 milimetru.

*** Distanța dintre puncte este formată din segmente cumulate ce sunt mai mici decât valoarea 1 milimetru.

**DATE DESPRE IMOBILUL NR. 4608**

Oficiul de Cadastru și Publicitate Imobiliară SUCEAVA
Biroul de Cadastru și Publicitate Imobiliară Campulung Moldovenesc

A. Partea I. Descrierea imobilului

TEREN Intravilan

Adresa: Loc. Valea Putnei, Calea Transilvaniei, Nr. 64, Jud. Suceava

Nr. Crt	Nr cadastral Nr. topografic	Suprafața* (mp)	Observații / Referințe
A1	35931	Din acte: 925 Masurata: 723	Sector cadastral:89 Teren neimprijmuit; Provenit din CF 35931, nr. top. 221/111, 171

Construcții

Crt	Nr cadastral Nr. topografic	Adresa	Observații / Referințe
A1.1		Loc. Valea Putnei, Calea Transilvaniei, Nr. 64, Jud. Suceava	Nr. niveluri:2; S. construita la sol:76 mp; S. construita desfasurata:152 mp; Casă de locuit, P+E

B. Partea II. Proprietari și acte

Inscrieri privitoare la dreptul de proprietate și alte drepturi reale		Referințe
2495 / 15/09/2006		
Act Notarial nr. Contract de vânzare cumpărare nr. 3525, din 29/11/2000 emis de N.P. Blaj Avram Liliana;		
B1	Intabulare, drept de PROPRIETATE, dobandit prin Conventie, cota actuala 1/1 1) ANDREI EUGENIA, LIPSĂ CNP	A1, A1.1

C. Partea III. SARCINI .

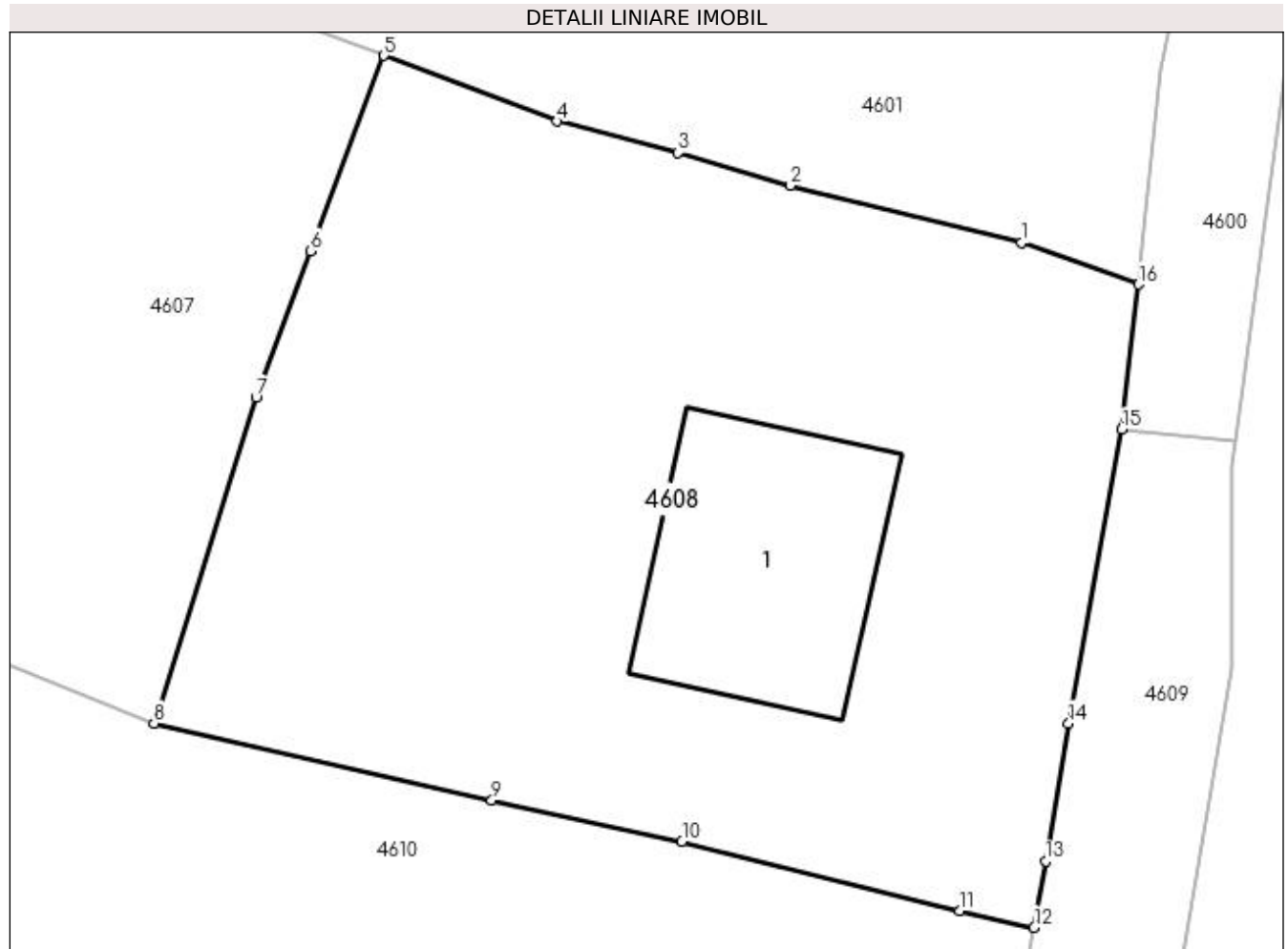
Inscrieri privind dezmembramintele dreptului de proprietate, drepturi reale de garanție și sarcini	Referințe
NU SUNT	

Anexa Nr. 1 La Partea I

Teren

Nr cadastral	Suprafața (mp)*	Observații / Referințe
35931	Din acte: 925 Masurata: 723	Provenit din CF 35931, nr. top. 221/111, 171

* Suprafața este determinată în planul de proiecție Stereo 70.



Date referitoare la teren

Crt	Categorie folosință	Intra vilan	Suprafața (mp)	Tarla	Parcelă	Nr. topo	Observații / Referințe
1	curți constructii	DA	203	-	-	-	
2	faneata	DA	520	-	-	-	

Date referitoare la construcții

Crt	Număr	Destinație construcție	Supraf. (mp)	Situație juridică	Observații / Referințe
A1.1		construcții de locuințe	76	Cu acte	Nr. niveluri:2; S. construita la sol:76 mp; S. construita desfasurata:152 mp; Casă de locuit, P+E

Lungime Segmente

1) Valorile lungimilor segmentelor sunt obținute din proiecție în plan.

Punct început	X / Y	Punct sfârșit	X / Y	Lungime segment (** (m)
1	528.203,03 664.832,184	2	528.194,83 664.834,219	8.449
2	528.194,83 664.834,219	3	528.190,833 664.835,386	4.164

Punct început	X / Y	Punct sfârșit	X / Y	Lungime segment (** (m)
3	528.190,833 664.835,386	4	528.186,543 664.836,507	4.434
4	528.186,543 664.836,507	5	528.180,391 664.838,833	6.577
5	528.180,391 664.838,833	6	528.177,79 664.831,902	7.403
6	528.177,79 664.831,902	7	528.175,846 664.826,706	5.548
7	528.175,846 664.826,706	8	528.172,227 664.815,128	12.13
8	528.172,227 664.815,128	9	528.184,223 664.812,401	12.302
9	528.184,223 664.812,401	10	528.190,971 664.810,923	6.908
10	528.190,971 664.810,923	11	528.200,835 664.808,464	10.166
11	528.200,835 664.808,464	12	528.203,48 664.807,879	2.709
12	528.203,48 664.807,879	13	528.203,894 664.810,239	2.396
13	528.203,894 664.810,239	14	528.204,704 664.815,135	4.963
14	528.204,704 664.815,135	15	528.206,594 664.825,564	10.599
15	528.206,594 664.825,564	16	528.207,198 664.830,714	5.185
16	528.207,198 664.830,714	1	528.203,03 664.832,184	4.42

** Lungimile segmentelor sunt determinate în planul de proiecție Stereo 70 și sunt rotunjite la 1 milimetru.

*** Distanța dintre puncte este formată din segmente cumulate ce sunt mai mici decât valoarea 1 milimetru.

**DATE DESPRE IMOBILUL NR. 4609**

Oficiul de Cadastru și Publicitate Imobiliară SUCEAVA
Biroul de Cadastru și Publicitate Imobiliară Campulung Moldovenesc

A. Partea I. Descrierea imobilului

TEREN Intravilan

Adresa: Loc. Valea Putnei, Jud. Suceava, Loc numit Valea Putnei

Nr. Crt	Nr cadastral Nr. topografic	Suprafața* (mp)	Observații / Referințe
A1	35890	132	Sector cadastral:89 Teren neimprejmuit; Provenit din CF 35890, nr. top. 221/17

B. Partea II. Proprietari și acte

Inscrieri privitoare la dreptul de proprietate și alte drepturi reale	Referințe
2738 / 25/09/2006	
Act Normativ nr. Legea nr. 198, din 10/06/2004 emis de Guvernul României (HG 659/2005 , HG 941/2004,);	
B1	Intabulare, drept de PROPRIETATE, dobandit prin Expropriere, cota actuala 1/1 1) STATUL ROMÂN , CIF:9999999999999, LIPSĂ CUI/CIF
Act Normativ nr. Legea nr. 198, din 10/06/2004 emis de Guvernul României (HG 659/2005 , HG 941/2004);	
B2	Intabulare, drept de ADMINISTRARE 1) COMPANIA NATIONALA DE AUTOSTRAZI SI DRUMURI NATIONALE DIN ROMANIA SA , CIF: 9999999999999

C. Partea III. SARCINI .

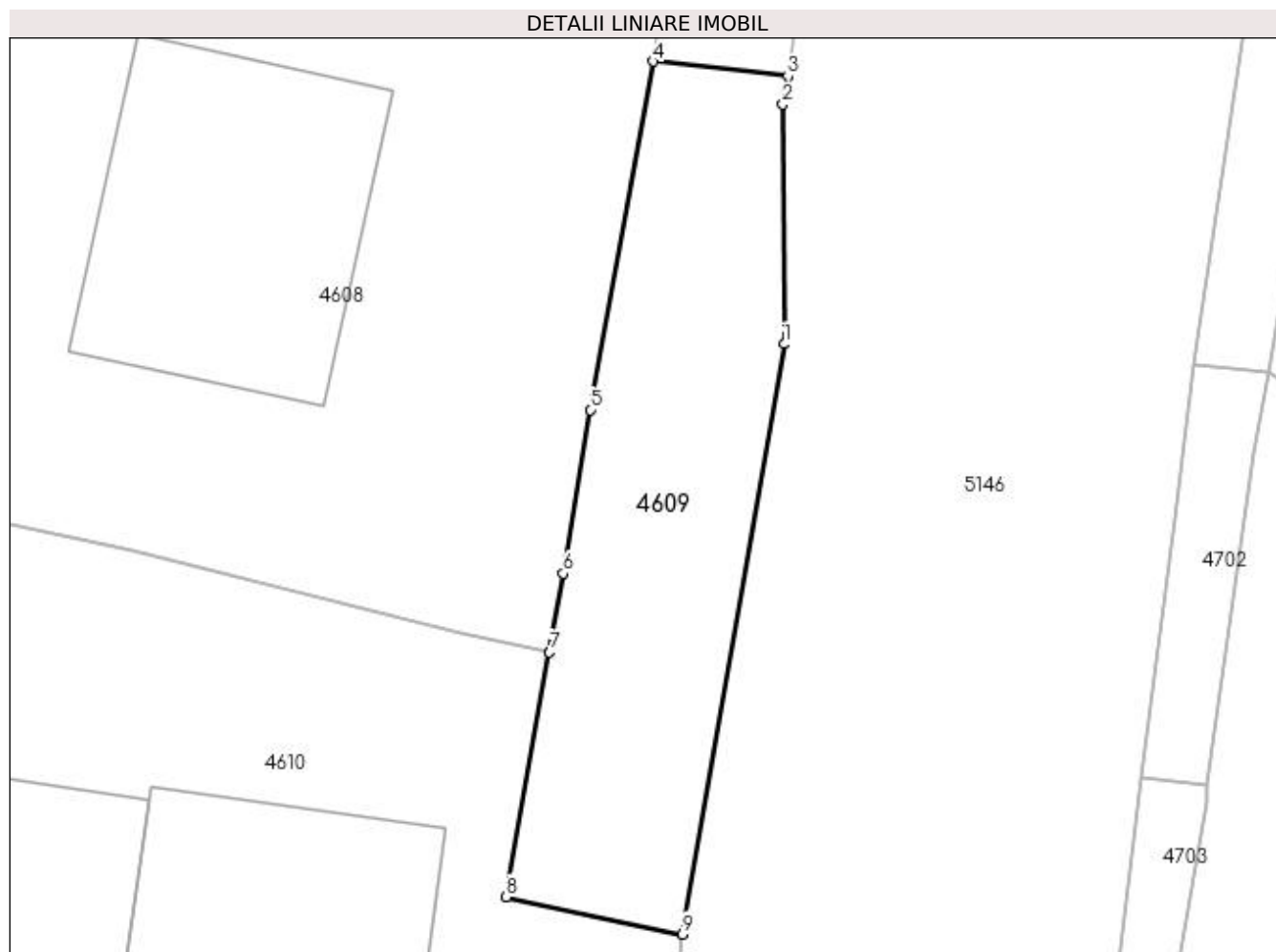
Inscrieri privind dezmembramintele dreptului de proprietate, drepturi reale de garanție și sarcini	Referințe
NU SUNT	

Anexa Nr. 1 La Partea I

Teren

Nr cadastral	Suprafața (mp)*	Observații / Referințe
35890	132	Provenit din CF 35890, nr. top. 221/17

* Suprafața este determinată în planul de proiecție Stereo 70.



Date referitoare la teren

Crt	Categorie folosință	Intra vilan	Suprafața (mp)	Tarla	Parcelă	Nr. topo	Observații / Referințe
1	faneata	DA	132	-	-	-	

Lungime Segmente

1) Valorile lungimilor segmentelor sunt obținute din proiecție în plan.

Punct început	X / Y	Punct sfârșit	X / Y	Lungime segment (** (m)
1	528.210,516 664.817,105	2	528.210,471 664.824,28	7.175
2	528.210,471 664.824,28	3	528.210,624 664.825,12	0.854
3	528.210,624 664.825,12	4	528.206,594 664.825,564	4.054
4	528.206,594 664.825,564	5	528.204,704 664.815,135	10.599
5	528.204,704 664.815,135	6	528.203,894 664.810,239	4.963

Punct început	X / Y	Punct sfârșit	X / Y	Lungime segment (** (m)
6	528.203,894 664.810,239	7	528.203,48 664.807,879	2.396
7	528.203,48 664.807,879	8	528.202,193 664.800,555	7.436
8	528.202,193 664.800,555	9	528.207,468 664.799,433	5.393
9	528.207,468 664.799,433	1	528.210,516 664.817,105	17.933

** Lungimile segmentelor sunt determinate în planul de proiecție Stereo 70 și sunt rotunjite la 1 milimetru.

*** Distanța dintre puncte este formată din segmente cumulate ce sunt mai mici decât valoarea 1 milimetru.

**DATE DESPRE IMOBILUL NR. 4610**

Oficiul de Cadastru și Publicitate Imobiliară SUCEAVA
Biroul de Cadastru și Publicitate Imobiliară Campulung Moldovenesc

A. Partea I. Descrierea imobilului

TEREN Intravilan

Adresa: Loc. Valea Putnei, Calea Transilvaniei, Nr. 66, Jud. Suceava

Nr. Crt	Nr cadastral Nr. topografic	Suprafața* (mp)	Observații / Referințe
A1	34510	1.216	Sector cadastral:89 Teren imprejmuit; Provenit din CF 34510, nr. cad. 34510

Construcții

Crt	Nr cadastral Nr. topografic	Adresa	Observații / Referințe
A1.1		Loc. Valea Putnei, Calea Transilvaniei, Nr. 66, Jud. Suceava	Nr. niveluri:2; S. construita la sol:73 mp; S. construita desfasurata:146 mp; Casă de locuit, P+M
A1.2		Loc. Valea Putnei, Calea Transilvaniei, Nr. 66, Jud. Suceava	Nr. niveluri:1; S. construita la sol:38 mp; S. construita desfasurata:38 mp; Anexă, P
A1.3		Loc. Valea Putnei, Calea Transilvaniei, Nr. 66, Jud. Suceava	Nr. niveluri:2; S. construita la sol:42 mp; S. construita desfasurata:84 mp; Casă de locuit, P+M
A1.4		Loc. Valea Putnei, Calea Transilvaniei, Nr. 66, Jud. Suceava	Nr. niveluri:1; S. construita la sol:20 mp; S. construita desfasurata:20 mp; Anexă, P
A1.5		Loc. Valea Putnei, Calea Transilvaniei, Nr. 66, Jud. Suceava	Nr. niveluri:1; S. construita la sol:45 mp; S. construita desfasurata:45 mp; Anexă, P

B. Partea II. Proprietari și acte

Inscrieri privitoare la dreptul de proprietate și alte drepturi reale		Referințe
15880 / 18/09/2019		
Act Notarial nr. 738, din 23/07/2010 emis de BNP TARAN LILIANA;		
B1	Intabulare, drept de PROPRIETATE, dobandit prin Conventie, cota actuala 1/2 1) DRANCA VASILE-DRAGOȘ	A1
Act Notarial nr. 48, din 05/07/2019 emis de Scraba Luminita Ana Maria;		
B2	Intabulare, drept de PROPRIETATE, dobandit prin Succesiune, cota actuala 2/12 1) DRANCA VASILE-DRAGOȘ	A1
15881 / 18/09/2019		
Act Notarial nr. 1940, din 17/09/2019 emis de Scraba Luminita Ana Maria;		
B3	Intabulare, drept de PROPRIETATE, dobandit prin Conventie, cota actuala 4/12 1) DRANCA VASILE-DRAGOȘ	A1
4610 / 18/12/2022		
Act Administrativ nr. Adeverință nr. 1700, din 02/11/2022 emis de Primăria Comunei Pojorâta;		
B4	Intabulare, drept de PROPRIETATE, dobandit prin Lege, cota actuala 1/1 1) DRANCA VASILE-DRAGOȘ	A1.1, A1.2, A1.3, A1.4, A1.5

C. Partea III. SARCINI

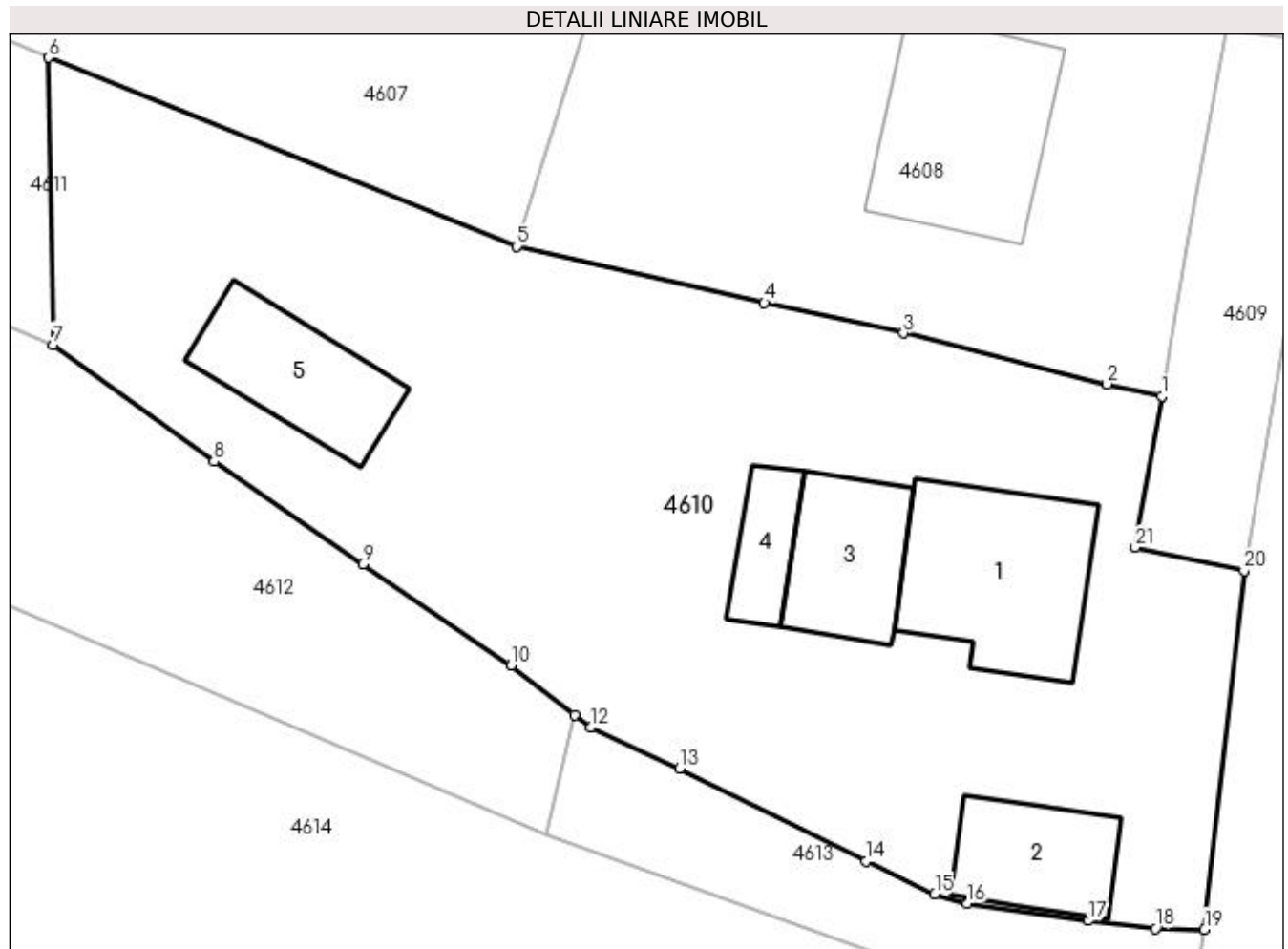
Inscrieri privind dezmembramintele dreptului de proprietate, drepturi reale de garanție și sarcini		Referințe
15881 / 18/09/2019		
Act Notarial nr. 1940, din 17/09/2019 emis de Scraba Luminita Ana Maria;		
C1	Intabulare, drept de IPOTECA LEGALA, Valoare:30000 LEI conf.art.2386 alin.1 din NCC pentru sulta datorata 1) CHIRILIUC AURORA	A1

Anexa Nr. 1 La Partea I

Teren

Nr cadastral	Suprafața (mp)*	Observații / Referințe
34510	1.216	Provenit din CF 34510, nr. cad. 34510

* Suprafața este determinată în planul de proiecție Stereo 70.



Date referitoare la teren

Crt	Categorie folosință	Intravilan	Suprafața (mp)	Tarla	Parcelă	Nr. topo	Observații / Referințe
1	curți constructii	DA	1.216	-	-	-	

Date referitoare la construcții

Crt	Număr	Destinație construcție	Supraf. (mp)	Situație juridică	Observații / Referințe
A1.1		construcții de locuințe	73	Cu acte	Nr. niveluri:2; S. construita la sol:73 mp; S. construita desfasurata:146 mp; Casă de locuit, P+M
A1.2		construcții anexa	38	Cu acte	Nr. niveluri:1; S. construita la sol:38 mp; S. construita desfasurata:38 mp; Anexă, P
A1.3		construcții de locuințe	42	Cu acte	Nr. niveluri:2; S. construita la sol:42 mp; S. construita desfasurata:84 mp; Casă de locuit, P+M
A1.4		construcții anexa	20	Cu acte	Nr. niveluri:1; S. construita la sol:20 mp; S. construita desfasurata:20 mp; Anexă, P
A1.5		construcții anexa	45	Cu acte	Nr. niveluri:1; S. construita la sol:45 mp; S. construita desfasurata:45 mp; Anexă, P

Lungime Segmente

1) Valorile lungimilor segmentelor sunt obținute din proiecție în plan.

Punct început	X / Y	Punct sfârșit	X / Y	Lungime segment (** (m)
1	528.203,48 664.807,879	2	528.200,835 664.808,464	2.709
3	528.190,971 664.810,923	4	528.184,223 664.812,401	6.908
5	528.172,227 664.815,128	6	528.149,559 664.824,271	24.442
7	528.149,781 664.810,376	8	528.157,564 664.804,705	9.63
9	528.164,77 664.799,736	10	528.171,968 664.794,85	8.7
11	528.175,03 664.792,441	12	528.175,819 664.791,828	0.999
13	528.180,108 664.789,839	14	528.189,133 664.785,341	10.084
15	528.192,48 664.783,764	16	528.194,04 664.783,302	1.627
17	528.199,91 664.782,48	18	528.203,17 664.782,102	3.282
19	528.205,545 664.782,051	20	528.207,468 664.799,433	17.488
21	528.202,193 664.800,555	1	528.203,48 664.807,879	7.436

Punct început	X / Y	Punct sfârșit	X / Y	Lungime segment (** (m)
2	528.200,835 664.808,464	3	528.190,971 664.810,923	10.166
4	528.184,223 664.812,401	5	528.172,227 664.815,128	12.302
6	528.149,559 664.824,271	7	528.149,781 664.810,376	13.897
8	528.157,564 664.804,705	9	528.164,77 664.799,736	8.753
10	528.171,968 664.794,85	11	528.175,03 664.792,441	3.896
12	528.175,819 664.791,828	13	528.180,108 664.789,839	4.728
14	528.189,133 664.785,341	15	528.192,48 664.783,764	3.7
16	528.194,04 664.783,302	17	528.199,91 664.782,48	5.927
18	528.203,17 664.782,102	19	528.205,545 664.782,051	2.376
20	528.207,468 664.799,433	21	528.202,193 664.800,555	5.393

** Lungimile segmentelor sunt determinate în planul de proiecție Stereo 70 și sunt rotunjite la 1 milimetru.

*** Distanța dintre puncte este formată din segmente cumulate ce sunt mai mici decât valoarea 1 milimetru.

**DATE DESPRE IMOBILUL NR. 4611**

Oficiul de Cadastru și Publicitate Imobiliară SUCEAVA
Biroul de Cadastru și Publicitate Imobiliară Campulung Moldovenesc

A. Partea I. Descrierea imobilului

TEREN Necunoscut

Adresa: Loc. Valea Putnei, Jud. Suceava, Loc numit Valea Putnei

Nr. Crt	Nr cadastral Nr. topografic	Suprafața* (mp)	Observații / Referințe
A1	34511	2.981	Sector cadastral:89 Teren neimprejmuit; Provenit din CF 34511, nr. cad. 34511

B. Partea II. Proprietari și acte

Inscrieri privitoare la dreptul de proprietate și alte drepturi reale		Referințe
15880 / 18/09/2019		
Act Notarial nr. 48, din 05/07/2019 emis de Scraba Luminita Ana Maria;		
B1	Intabulare, drept de PROPRIETATE, dobandit prin Succesiune, cota actuala 3/12 1) IACOBAN-CHIRILIUC IOAN	A1
15883 / 18/09/2019		
Act Notarial nr. 1940, din 17/09/2019 emis de Scraba Luminita Ana Maria;		
B2	Intabulare, drept de PROPRIETATE, dobandit prin Conventie, cota actuala 9/12 1) IACOBAN-CHIRILIUC IOAN	A1

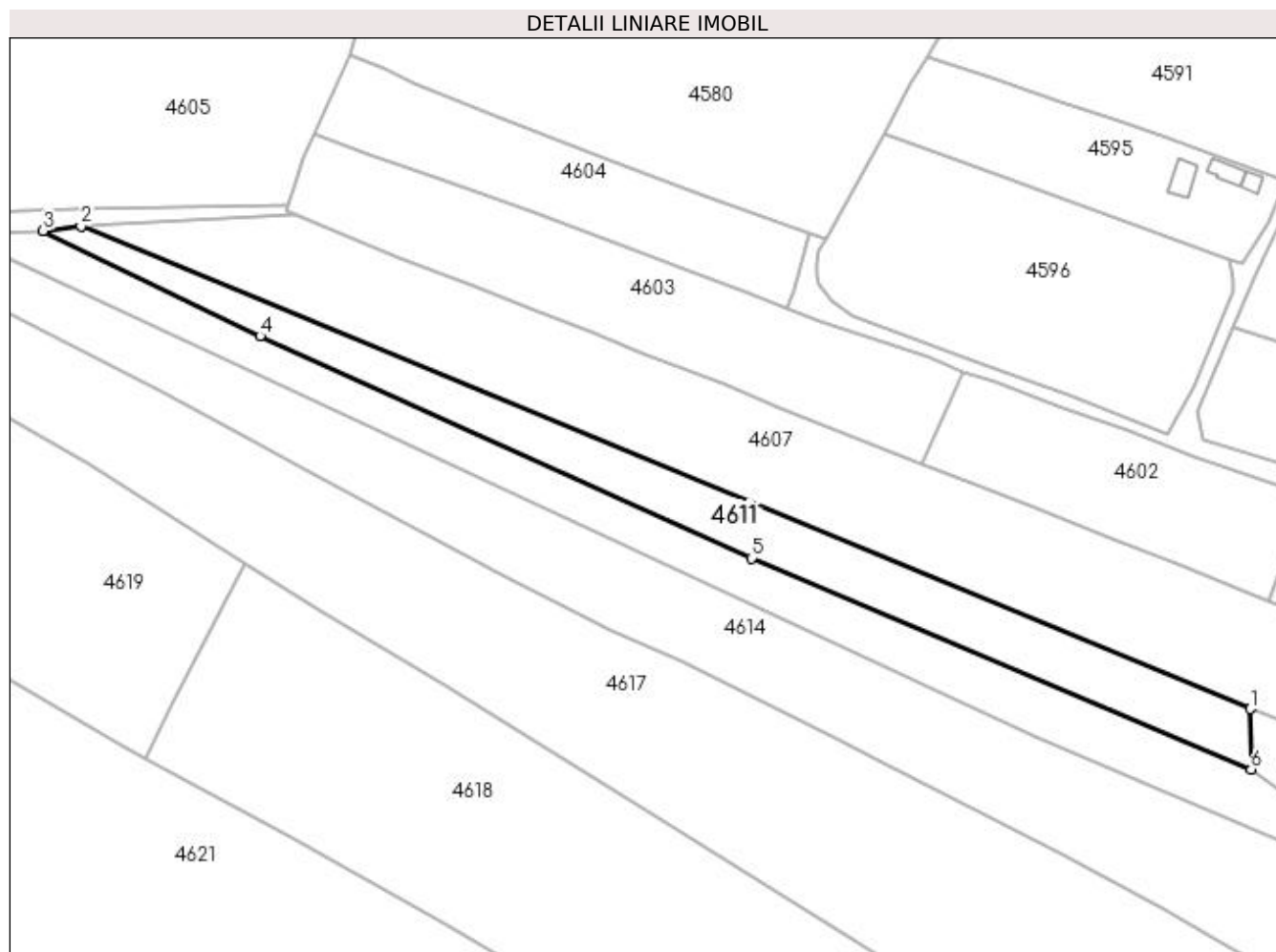
C. Partea III. SARCINI .

Inscrieri privind dezmembramintele dreptului de proprietate, drepturi reale de garanție și sarcini	Referințe
NU SUNT	

Anexa Nr. 1 La Partea I**Teren**

Nr cadastral	Suprafața (mp)*	Observații / Referințe
34511	2.981	Provenit din CF 34511, nr. cad. 34511

* Suprafața este determinată în planul de proiecție Stereo 70.

**Date referitoare la teren**

Crt	Categorie folosință	Intravilan	Suprafața (mp)	Tarla	Parcelă	Nr. topo	Observații / Referințe
1	faneata	DA	832	-	-	-	
2	faneata	NU	2.149	-	-	-	

Lungime Segmente

1) Valorile lungimilor segmentelor sunt obținute din proiecție în plan.

Punct început	X / Y	Punct sfârșit	X / Y	Lungime segment (** (m)
1	528.149,559 664.824,271	2	527.881,568 664.934,758	289.873
2	527.881,568 664.934,758	3	527.872,903 664.933,742	8.724
3	527.872,903 664.933,742	4	527.922,613 664.909,658	55.237
4	527.922,613 664.909,658	5	528.035,285 664.858,755	123.637

Punct început	X / Y	Punct sfârșit	X / Y	Lungime segment (** (m)
5	528.035,285 664.858,755	6	528.149,781 664.810,376	124.297
6	528.149,781 664.810,376	1	528.149,559 664.824,271	13.897

** Lungimile segmentelor sunt determinate în planul de proiecție Stereo 70 și sunt rotunjite la 1 milimetru.

*** Distanța dintre puncte este formată din segmente cumulate ce sunt mai mici decât valoarea 1 milimetru.

**DATE DESPRE IMOBILUL NR. 4612**

Oficiul de Cadastru și Publicitate Imobiliară SUCEAVA
Biroul de Cadastru și Publicitate Imobiliară Campulung Moldovenesc

A. Partea I. Descrierea imobilului

TEREN Necunoscut

Adresa: Loc. Valea Putnei, Jud. Suceava, Loc numit Valea Putnei

Nr. Crt	Nr cadastral Nr. topografic	Suprafața* (mp)	Observații / Referințe
A1	30666	3.419	Sector cadastral:89 Teren neimprejmuit; Provenit din CF 30666, nr. cad. 30666

B. Partea II. Proprietari și acte

Inscrieri privitoare la dreptul de proprietate și alte drepturi reale		Referințe
8557 / 08/06/2015		
Act Notarial nr. 41, din 29/05/2015 emis de Taran Liliana;		
B1	Intabulare, drept de PROPRIETATE, dobandit prin Succesiune, cota actuala 1/1 1) IACOBAN-CHIRILIUC IOAN	A1

C. Partea III. SARCINI .

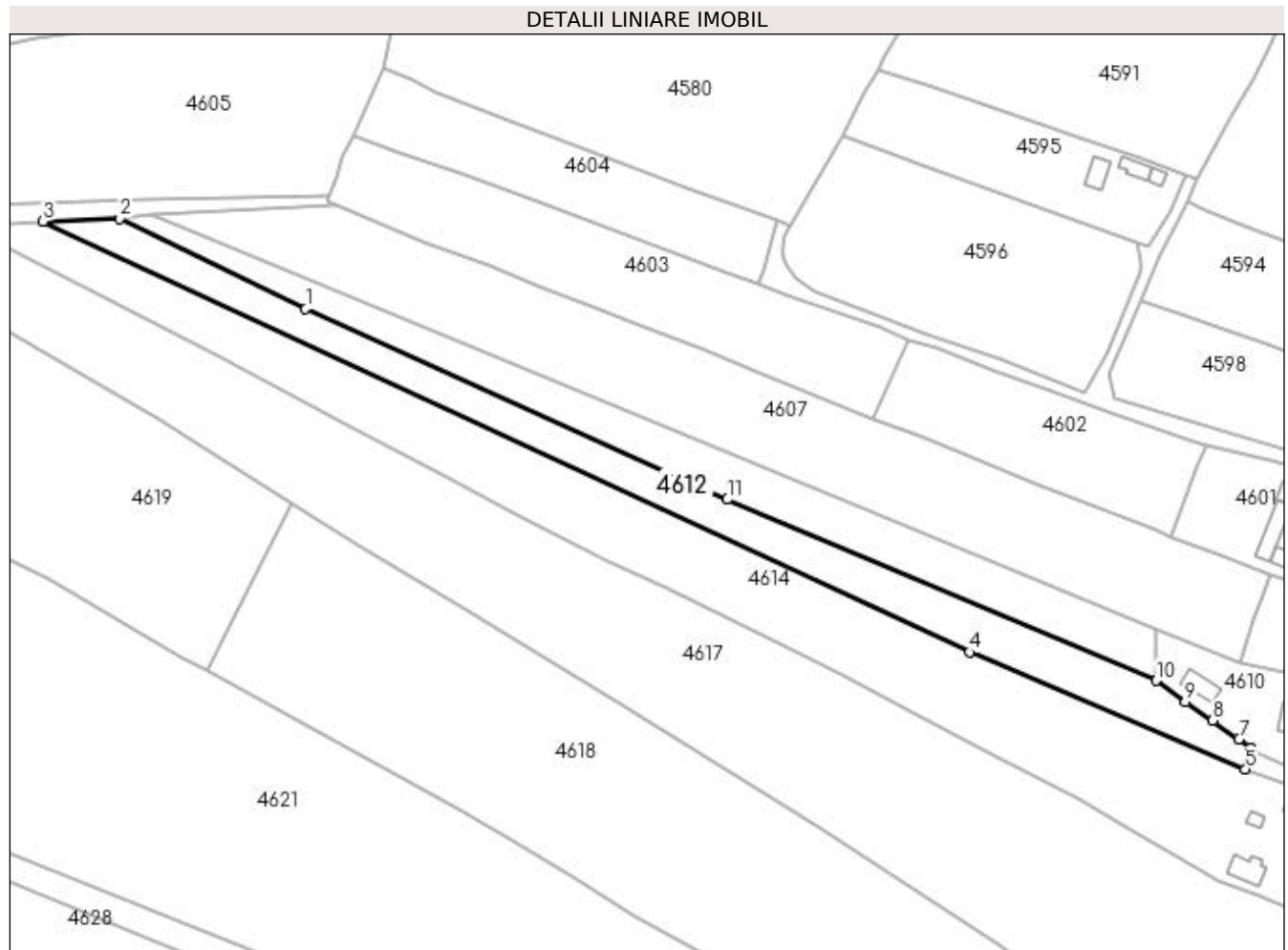
Inscrieri privind dezmembramintele dreptului de proprietate, drepturi reale de garanție și sarcini	Referințe
NU SUNT	

Anexa Nr. 1 La Partea I

Teren

Nr cadastral	Suprafața (mp)*	Observații / Referințe
30666	3.419	Provenit din CF 30666, nr. cad. 30666

* Suprafața este determinată în planul de proiecție Stereo 70.



Date referitoare la teren

Crt	Categorie folosință	Intra vilan	Suprafața (mp)	Tarla	Parcelă	Nr. topo	Observații / Referințe
1	faneata	DA	1.169	-	-	-	
2	faneata	NU	2.250	-	-	-	

Lungime Segmente

1) Valorile lungimilor segmentelor sunt obținute din proiecție în plan.

Punct început	X / Y	Punct sfârșit	X / Y	Lungime segment (** (m)
1	527.922,613 664.909,658	2	527.872,903 664.933,742	55.237
2	527.872,903 664.933,742	3	527.852,481 664.932,974	20.436
3	527.852,481 664.932,974	4	528.099,889 664.818,007	272.815
4	528.099,889 664.818,007	5	528.173,681 664.786,669	80.171

Punct început	X / Y	Punct sfârșit	X / Y	Lungime segment (** (m)
5	528.173,681 664.786,669	6	528.175,03 664.792,441	5.928
6	528.175,03 664.792,441	7	528.171,968 664.794,85	3.896
7	528.171,968 664.794,85	8	528.164,77 664.799,736	8.7
8	528.164,77 664.799,736	9	528.157,564 664.804,705	8.753
9	528.157,564 664.804,705	10	528.149,781 664.810,376	9.63
10	528.149,781 664.810,376	11	528.035,285 664.858,755	124.297
11	528.035,285 664.858,755	1	527.922,613 664.909,658	123.637

** Lungimile segmentelor sunt determinate în planul de proiecție Stereo 70 și sunt rotunjite la 1 milimetru.

*** Distanța dintre puncte este formată din segmente cumulate ce sunt mai mici decât valoarea 1 milimetru.

**DATE DESPRE IMOBILUL NR. 4613**

Oficiul de Cadastru și Publicitate Imobiliară SUCEAVA
Biroul de Cadastru și Publicitate Imobiliară Campulung Moldovenesc

A. Partea I. Descrierea imobilului

TEREN Intravilan

Adresa: Loc. Valea Putnei, Jud. Suceava, Loc numit Valea Putnei

Nr. Crt	Nr cadastral Nr. topografic	Suprafața* (mp)	Observații / Referințe
A1	34512	154	Sector cadastral:89 Teren neimprejmuit; Provenit din CF 34512, nr. cad. 34512

B. Partea II. Proprietari și acte

Inscrieri privitoare la dreptul de proprietate și alte drepturi reale		Referințe
15880 / 18/09/2019		
Act Notarial nr. 48, din 05/07/2019 emis de Scraba Luminita Ana Maria;		
B1	Intabulare, drept de PROPRIETATE, dobandit prin Succesiune, cota actuala 3/12 1) IACOBAN-CHIRILIUC IOAN	A1
15882 / 18/09/2019		
Act Notarial nr. 1940, din 17/09/2019 emis de Scraba Luminita Ana Maria;		
B2	Intabulare, drept de PROPRIETATE, dobandit prin Conventie, cota actuala 9/12 1) IACOBAN-CHIRILIUC IOAN	A1

C. Partea III. SARCINI .

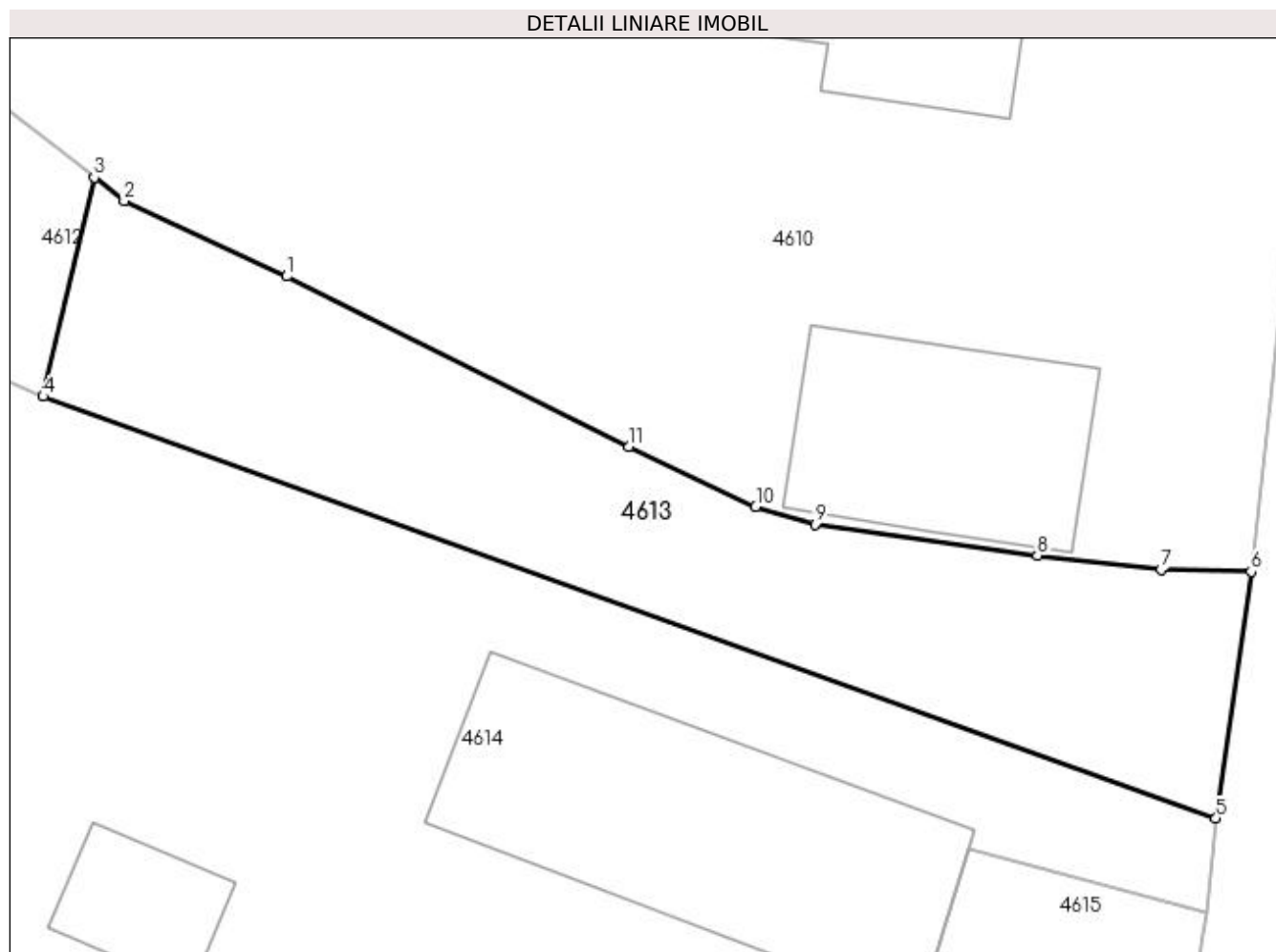
Inscrieri privind dezmembramintele dreptului de proprietate, drepturi reale de garanție și sarcini	Referințe
NU SUNT	

Anexa Nr. 1 La Partea I

Teren

Nr cadastral	Suprafața (mp)*	Observații / Referințe
34512	154	Provenit din CF 34512, nr. cad. 34512

* Suprafața este determinată în planul de proiecție Stereo 70.



Date referitoare la teren

Crt	Categorie folosință	Intra vilan	Suprafața (mp)	Tarla	Parcelă	Nr. topo	Observații / Referințe
1	faneata	DA	154	-	-	-	

Lungime Segmente

1) Valorile lungimilor segmentelor sunt obținute din proiecție în plan.

Punct început	X / Y	Punct sfârșit	X / Y	Lungime segment (** (m)
1	528.180,108 664.789,839	2	528.175,819 664.791,828	4.728
2	528.175,819 664.791,828	3	528.175,03 664.792,441	0.999
3	528.175,03 664.792,441	4	528.173,681 664.786,669	5.928
4	528.173,681 664.786,669	5	528.204,62 664.775,553	32.875
5	528.204,62 664.775,553	6	528.205,545 664.782,051	6.564

Punct început	X / Y	Punct sfârșit	X / Y	Lungime segment (** (m)
6	528.205,545 664.782,051	7	528.203,17 664.782,102	2.376
7	528.203,17 664.782,102	8	528.199,91 664.782,48	3.282
8	528.199,91 664.782,48	9	528.194,04 664.783,302	5.927
9	528.194,04 664.783,302	10	528.192,48 664.783,764	1.627
10	528.192,48 664.783,764	11	528.189,133 664.785,341	3.7
11	528.189,133 664.785,341	1	528.180,108 664.789,839	10.084

** Lungimile segmentelor sunt determinate în planul de proiecție Stereo 70 și sunt rotunjite la 1 milimetru.

*** Distanța dintre puncte este formată din segmente cumulate ce sunt mai mici decât valoarea 1 milimetru.

**DATE DESPRE IMOBILUL NR. 4614**

Oficiul de Cadastru și Publicitate Imobiliară SUCEAVA
Biroul de Cadastru și Publicitate Imobiliară Campulung Moldovenesc

A. Partea I. Descrierea imobilului

TEREN Necunoscut

Adresa: Loc. Valea Putnei, Calea Transilvaniei, Nr. 68, Jud. Suceava

Nr. Crt	Nr cadastral Nr. topografic	Suprafața* (mp)	Observații / Referințe
A1	30647	7.460	Sector cadastral:89 Teren neimprejmuț; Provenit din CF 30647, nr. top. 219/1, 143/1

Construcții

Crt	Nr cadastral Nr. topografic	Adresa	Observații / Referințe
A1.1		Loc. Valea Putnei, Calea Transilvaniei, Nr. 68, Jud. Suceava	Nr. niveluri:1; S. construita la sol:56 mp; S. construita desfasurata:56 mp; Casă de locuit, P
A1.2		Loc. Valea Putnei, Calea Transilvaniei, Nr. 68, Jud. Suceava	Nr. niveluri:1; S. construita la sol:12 mp; S. construita desfasurata:12 mp; Anexă, P
A1.3		Loc. Valea Putnei, Calea Transilvaniei, Nr. 68, Jud. Suceava	Nr. niveluri:1; S. construita la sol:67 mp; S. construita desfasurata:67 mp; Anexă, P
A1.4		Loc. Valea Putnei, Calea Transilvaniei, Nr. 68, Jud. Suceava	Nr. niveluri:1; S. construita la sol:12 mp; S. construita desfasurata:12 mp; Anexă, P

B. Partea II. Proprietari și acte

Inscrieri privitoare la dreptul de proprietate și alte drepturi reale	Referințe
8591 / 08/06/2015	
Act Notarial nr. 41, din 29/05/2015 emis de Taran Liliana;	
B1	A1
Intabulare, drept de PROPRIETATE, dobandit prin Succesiune, cota actuala 1/1 1) IACOBAN-CHIRILIUC IOAN	
4614 / 18/12/2022	
Act Administrativ nr. Adeverință nr. 1700, din 02/11/2022 emis de Primăria Comunei Pojorâta;	
B2	A1.1, A1.2, A1.3, A1.4
Intabulare, drept de PROPRIETATE, dobandit prin Lege, cota actuala 1/1 1) IACOBAN-CHIRILIUC IOAN	

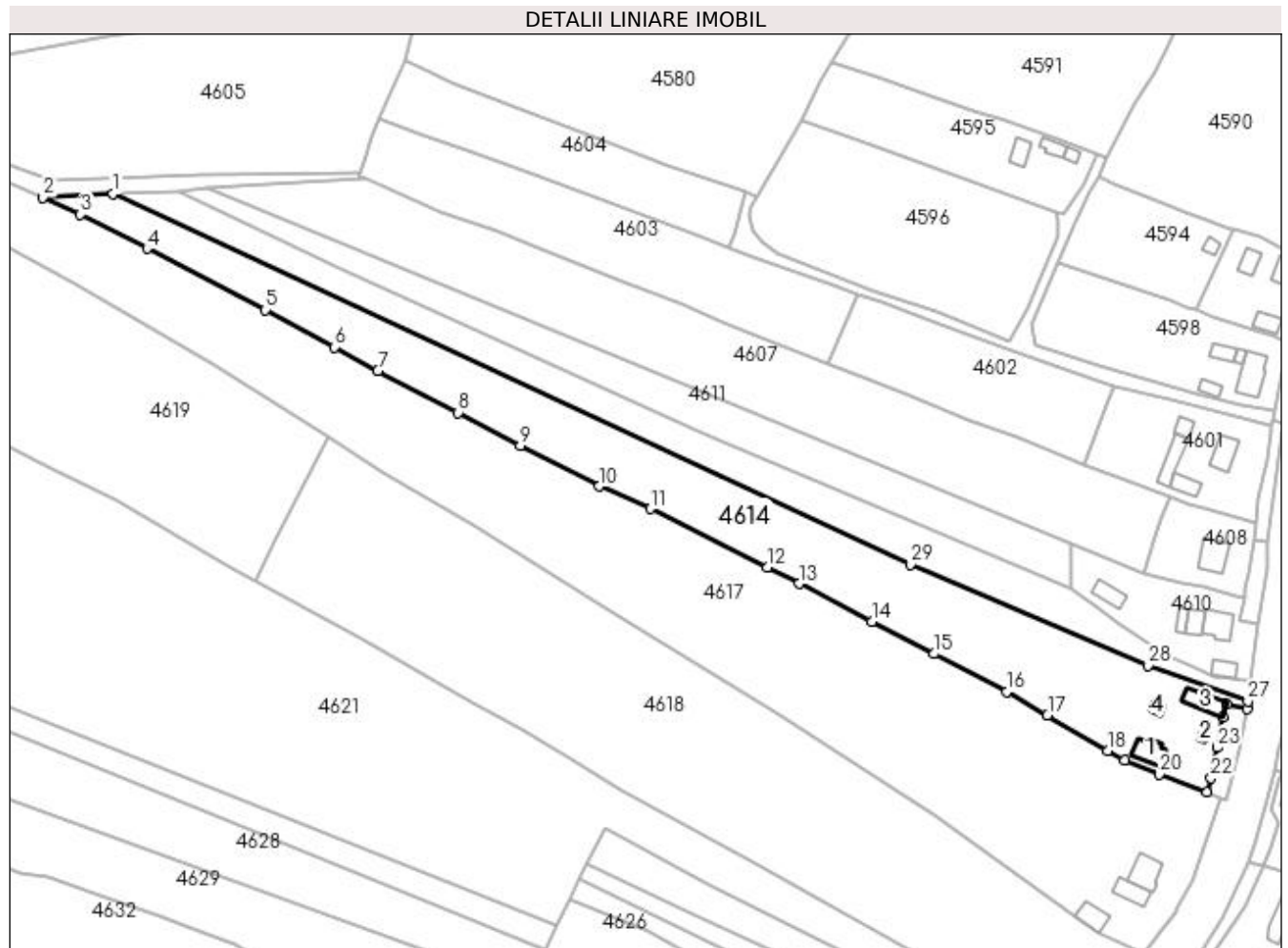
C. Partea III. SARCINI .

Inscrieri privind dezmembramintele dreptului de proprietate, drepturi reale de garanție și sarcini	Referințe
NU SUNT	

Anexa Nr. 1 La Partea I**Teren**

Nr cadastral	Suprafața (mp)*	Observații / Referințe
30647	7.460	Provenit din CF 30647, nr. top. 219/1, 143/1

* Suprafața este determinată în planul de proiecție Stereo 70.

**Date referitoare la teren**

Crt	Categorie folosință	Intra vilan	Suprafața (mp)	Tarla	Parcelă	Nr. topo	Observații / Referințe
1	curți constructii	DA	964	-	-	-	
2	faneata	DA	2.502	-	-	-	
3	faneata	NU	3.994	-	-	-	

Date referitoare la construcții

Crt	Număr	Destinație construcție	Supraf. (mp)	Situație juridică	Observații / Referințe
A1.1		construcții de locuințe	56	Cu acte	Nr. niveluri:1; S. construita la sol:56 mp; S. construita desfasurata:56 mp; Casă de locuit, P
A1.2		construcții anexa	12	Cu acte	Nr. niveluri:1; S. construita la sol:12 mp; S. construita desfasurata:12 mp; Anexă, P
A1.3		construcții anexa	67	Cu acte	Nr. niveluri:1; S. construita la sol:67 mp; S. construita desfasurata:67 mp; Anexă, P
A1.4		construcții anexa	12	Cu acte	Nr. niveluri:1; S. construita la sol:12 mp; S. construita desfasurata:12 mp; Anexă, P

Lungime Segmente

1) Valorile lungimilor segmentelor sunt obținute din proiecție în plan.

Punct început	X / Y	Punct sfârșit	X / Y	Lungime segment (** (m)
1	527.852,481 664.932,974	2	527.830,716 664.931,795	21.797
3	527.842,361 664.926,515	4	527.862,998 664.915,889	23.212
5	527.899,713 664.896,915	6	527.921,133 664.885,395	24.321
7	527.934,593 664.878,056	8	527.959,562 664.865,034	28.161
9	527.978,783 664.854,725	10	528.003,329 664.842,221	27.547
11	528.019,142 664.835,272	12	528.055,455 664.817,082	40.614
13	528.065,411 664.812,037	14	528.087,934 664.800,343	25.378
15	528.107,218 664.790,255	16	528.129,785 664.778,519	25.436
17	528.142,418 664.771,259	18	528.161,092 664.760,221	21.692
19	528.166,334 664.757,121	20	528.177,163 664.752,853	11.64
21	528.191,951 664.747,255	22	528.193,169 664.751,737	4.645
23	528.195,176 664.761,235	24	528.196,793 664.770,511	9.416
25	528.198,078 664.774,766	26	528.204,398 664.773,07	6.544
27	528.204,62 664.775,553	28	528.173,681 664.786,669	32.875
29	528.099,889 664.818,007	1	527.852,481 664.932,974	272.815

Punct început	X / Y	Punct sfârșit	X / Y	Lungime segment (** (m)
2	527.830,716 664.931,795	3	527.842,361 664.926,515	12.786
4	527.862,998 664.915,889	5	527.899,713 664.896,915	41.328
6	527.921,133 664.885,395	7	527.934,593 664.878,056	15.331
8	527.959,562 664.865,034	9	527.978,783 664.854,725	21.811
10	528.003,329 664.842,221	11	528.019,142 664.835,272	17.273
12	528.055,455 664.817,082	13	528.065,411 664.812,037	11.161
14	528.087,934 664.800,343	15	528.107,218 664.790,255	21.763
16	528.129,785 664.778,519	17	528.142,418 664.771,259	14.571
18	528.161,092 664.760,221	19	528.166,334 664.757,121	6.09
20	528.177,163 664.752,853	21	528.191,951 664.747,255	15.812
22	528.193,169 664.751,737	23	528.195,176 664.761,235	9.708
24	528.196,793 664.770,511	25	528.198,078 664.774,766	4.445
26	528.204,398 664.773,07	27	528.204,62 664.775,553	2.493
28	528.173,681 664.786,669	29	528.099,889 664.818,007	80.171

** Lungimile segmentelor sunt determinate în planul de proiecție Stereo 70 și sunt rotunjite la 1 milimetru.

*** Distanța dintre puncte este formată din segmente cumulate ce sunt mai mici decât valoarea 1 milimetru.

**DATE DESPRE IMOBILUL NR. 4615**

Oficiul de Cadastru și Publicitate Imobiliară SUCEAVA
 Biroul de Cadastru și Publicitate Imobiliară Campulung Moldovenesc

A. Partea I. Descrierea imobilului

TEREN Intravilan

Adresa: Loc. Valea Putnei, Jud. Suceava, Loc numit Valea Putnei

Nr. Crt	Nr cadastral Nr. topografic	Suprafața* (mp)	Observații / Referințe
A1	518	189	Sector cadastral:89 Teren neimprejmuit; Provenit din CF 36010, nr. top. 143/2

B. Partea II. Proprietari și acte

Inscrieri privitoare la dreptul de proprietate și alte drepturi reale		Referințe
2612 / 25/09/2006		
Act Administrativ nr. 198, din 01/01/2004 emis de - (a HG 941/2006 , a HG 659/2005);		
B1	Intabulare, drept de PROPRIETATE, dobandit prin Expropriere, cota actuala 1/1 1) STATUL ROMÂN, CIF:9999999999999, LIPSĂ CUI/CIF	A1
Act Administrativ nr. 198/2004, din 01/01/2004 emis de - (a HG 941/2006 , a HG 659/2005);		
B2	Intabulare, drept de ADMINISTRARE, dobandit prin Lege, cota actuala 1/1 1) COMPANIA NATIONALA DE AUTOSTRAZI SI DRUMURI NATIONALE DIN ROMANIA SA, CIF:9097129	A1

C. Partea III. SARCINI .

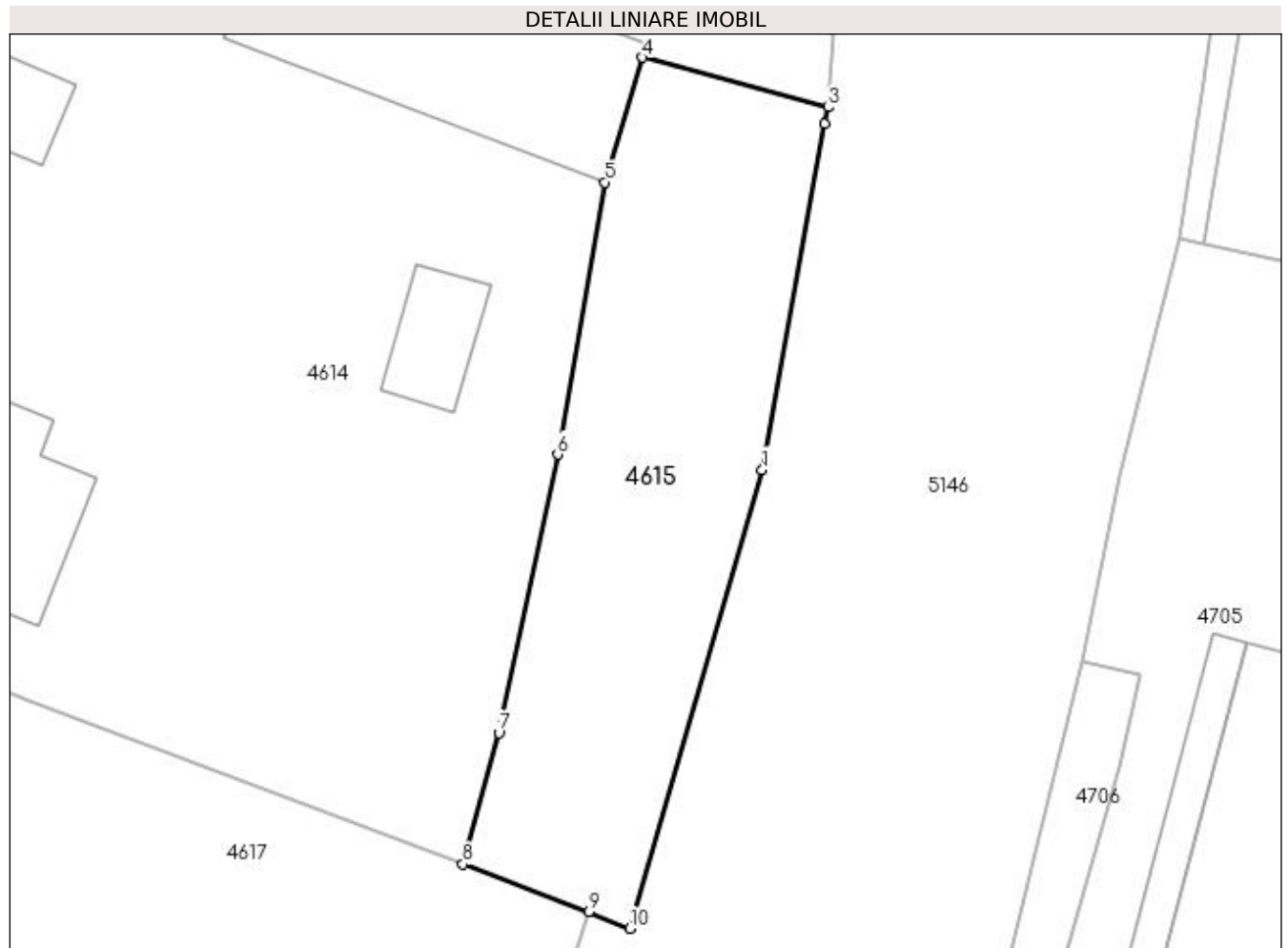
Inscrieri privind dezmembramintele dreptului de proprietate, drepturi reale de garanție și sarcini	Referințe
NU SUNT	

Anexa Nr. 1 La Partea I

Teren

Nr cadastral	Suprafața (mp)*	Observații / Referințe
518	189	Provenit din CF 36010, nr. top. 143/2

* Suprafața este determinată în planul de proiecție Stereo 70.



Date referitoare la teren

Crt	Categorie folosință	Intra vilan	Suprafața (mp)	Tarla	Parcelă	Nr. topo	Observații / Referințe
1	faneata	DA	189	-	-	-	

Lungime Segmente

1) Valorile lungimilor segmentelor sunt obținute din proiecție în plan.

Punct început	X / Y	Punct sfârșit	X / Y	Lungime segment (** (m)
1	528.202,161 664.760,713	2	528.204,294 664.772,495	11.974
2	528.204,294 664.772,495	3	528.204,398 664.773,07	0.584
3	528.204,398 664.773,07	4	528.198,078 664.774,766	6.544
4	528.198,078 664.774,766	5	528.196,793 664.770,511	4.445
5	528.196,793 664.770,511	6	528.195,176 664.761,235	9.416

Punct început	X / Y	Punct sfârșit	X / Y	Lungime segment (** (m)
6	528.195,176 664.761,235	7	528.193,169 664.751,737	9.708
7	528.193,169 664.751,737	8	528.191,951 664.747,255	4.645
8	528.191,951 664.747,255	9	528.196,238 664.745,632	4.584
9	528.196,238 664.745,632	10	528.197,632 664.745,068	1.504
10	528.197,632 664.745,068	1	528.202,161 664.760,713	16.287

** Lungimile segmentelor sunt determinate în planul de proiecție Stereo 70 și sunt rotunjite la 1 milimetru.

*** Distanța dintre puncte este formată din segmente cumulate ce sunt mai mici decât valoarea 1 milimetru.

**DATE DESPRE IMOBILUL NR. 4616**

Oficiul de Cadastru și Publicitate Imobiliară SUCEAVA
Biroul de Cadastru și Publicitate Imobiliară Campulung Moldovenesc

A. Partea I. Descrierea imobilului

TEREN Intravilan

Adresa: Loc. Pojorâta, Jud. Suceava, Loc numit PUTNA

Nr. Crt	Nr cadastral Nr. topografic	Suprafața* (mp)	Observații / Referințe
A1	33821	195	Sector cadastral:47 Teren neimprejmuit; Provenit din CF 33821, nr.cad. 33821

B. Partea II. Proprietari și acte

Inscrieri privitoare la dreptul de proprietate și alte drepturi reale		Referințe
12974 / 19/08/2022		
Act Notarial nr. certificat de mostenitor nr. 140, din 19/08/2022 emis de BIN Rotaru Dorina;		
B1	Intabulare, drept de PROPRIETATE, dobandit prin Succesiune, cota actuala 1/3 1) CORLECIUC VERONICA	A1
7091 / 05/05/2023		
Act Notarial nr. act de partaj voluntar nr. 1008, din 04/05/2023 emis de NP Scraba Luminita Ana Maria;		
B2	Intabulare, drept de PROPRIETATE, dobandit prin Conventie, cota actuala 2/3 1) CORLECIUC VERONICA	A1

C. Partea III. SARCINI .

Inscrieri privind dezmembramintele dreptului de proprietate, drepturi reale de garanție și sarcini	Referințe
NU SUNT	

Anexa Nr. 1 La Partea I

Teren

Nr cadastral	Suprafața (mp)*	Observații / Referințe
33821	195	Provenit din CF 33821, nr.cad. 33821

* Suprafața este determinată în planul de proiecție Stereo 70.



Date referitoare la teren

Crt	Categorie folosință	Intravilan	Suprafața (mp)	Tarla	Parcelă	Nr. topo	Observații / Referințe
1	curți constructii	DA	195	-	-	-	

Lungime Segmente

1) Valorile lungimilor segmentelor sunt obținute din proiecție în plan.

Punct început	X / Y	Punct sfârșit	X / Y	Lungime segment (** (m)
1	534.202,38 668.713,189	2	534.211,203 668.693,949	21.167
2	534.211,203 668.693,949	3	534.220,09 668.699,648	10.557
3	534.220,09 668.699,648	4	534.216,191 668.705,95	7.411
4	534.216,191 668.705,95	5	534.209,695 668.717,301	13.078
5	534.209,695 668.717,301	1	534.202,38 668.713,189	8.392

**** Lungimile segmentelor sunt determinate în planul de proiecție Stereo 70 și sunt rotunjite la 1 milimetru.**

***** Distanța dintre puncte este formată din segmente cumulate ce sunt mai mici decât valoarea 1 milimetru.**



DATE DESPRE IMOBILUL NR. 4617

Oficiul de Cadastru și Publicitate Imobiliară SUCEAVA
Biroul de Cadastru și Publicitate Imobiliară Campulung Moldovenesc

A. Partea I. Descrierea imobilului

TEREN Necunoscut

Adresa: Loc. Valea Putnei, Calea Transilvaniei, Nr. 70, Jud. Suceava

Nr. Crt	Nr cadastral Nr. topografic	Suprafața* (mp)	Observații / Referințe
A1	35339	14.564	Sector cadastral:89 Teren neimprejmuț; Provenit din CF 35339 nr. cad. 35339, CF 35895, parte din nr. top. 219/2, 220/1

Construcții

Crt	Nr cadastral Nr. topografic	Adresa	Observații / Referințe
A1.1		Loc. Valea Putnei, Calea Transilvaniei, Nr. 70, Jud. Suceava	Nr. niveluri:2; S. construita la sol:75 mp; S. construita desfasurata:117 mp; Casă de locuit, P+M construită în anul 1942, din lemn
A1.2		Loc. Valea Putnei, Calea Transilvaniei, Nr. 70, Jud. Suceava	Nr. niveluri:1; S. construita la sol:58 mp; S. construita desfasurata:90 mp; Casă de locuit P+M, construită în anul 1942, din lemn
A1.3		Loc. Valea Putnei, Calea Transilvaniei, Nr. 70, Jud. Suceava	Nr. niveluri:1; S. construita la sol:52 mp; S. construita desfasurata:52 mp; Anexă P

B. Partea II. Proprietari și acte

Inscrieri privitoare la dreptul de proprietate și alte drepturi reale		Referințe
719 / 17/01/2023		
Act Notarial nr. 994, din 05/08/2015 emis de Scraba Horia Ilie;		
B1	Intabulare, drept de PROPRIETATE, dobandit prin Conventie, cota actuala 6938/29128 1) MORARU VALERIU	A1
B2	Intabulare, drept de PROPRIETATE, dobandit prin Conventie, cota actuala 7626/29128 1) MORARU VALERIU <i>OBSERVATII: pozitie transcrisa din CF 32402/Pojorâta, inscrisa prin incheierea nr. 11304 din 06/08/2015;</i>	A1
Act Administrativ nr. 994, din 05/08/2015 emis de Scraba Horia Ilie;		
B3	Intabulare, drept de PROPRIETATE, dobandit prin Conventie, cota actuala 6938/29128 1) MORARU VERONICA <i>OBSERVATII: pozitie transcrisa din CF 30334/Pojorâta, inscrisa prin incheierea nr. 11303 din 06/08/2015;</i>	A1
Act Notarial nr. 994, din 05/08/2015 emis de Scraba Horia Ilie;		
B4	Intabulare, drept de PROPRIETATE, dobandit prin Conventie, cota actuala 7626/29128 1) MORARU VERONICA <i>OBSERVATII: pozitie transcrisa din CF 32402/Pojorâta, inscrisa prin incheierea nr. 11304 din 06/08/2015;</i>	A1
Act Administrativ nr. 994, din 05/08/2015 emis de Scraba Horia Ilie;		
B5	Intabulare, drept de PROPRIETATE, dobandit prin Conventie, cota actuala 1/2 1) MORARU VERONICA <i>OBSERVATII: pozitie transcrisa din CF 30334/Pojorâta, inscrisa prin incheierea nr. 11303 din 06/08/2015;</i>	A1.1
Act Notarial nr. 994, din 05/08/2015 emis de Scraba Horia Ilie;		
B6	Intabulare, drept de PROPRIETATE, dobandit prin Conventie, cota actuala 1/2 1) MORARU VALERIU <i>OBSERVATII: pozitie transcrisa din CF 30334/Pojorâta, inscrisa prin incheierea nr. 11303 din 06/08/2015;</i>	A1.1
B7	Intabulare, drept de PROPRIETATE, dobandit prin Conventie, cota actuala 1/2 1) MORARU VERONICA <i>OBSERVATII: pozitie transcrisa din CF 32402/Pojorâta, inscrisa prin incheierea nr. 11304 din 06/08/2015;</i>	A1.2
B8	Intabulare, drept de PROPRIETATE, dobandit prin Conventie, cota actuala 1/2 1) MORARU VALERIU <i>OBSERVATII: pozitie transcrisa din CF 32402/Pojorâta, inscrisa prin incheierea nr. 11304 din 06/08/2015;</i>	A1.2
4617 / 18/12/2022		

Inscrieri privitoare la dreptul de proprietate și alte drepturi reale		Referințe
Act Administrativ nr. Adeverință nr. 1700, din 02/11/2022 emis de Primăria Comunei Pojorâta;		
B9	Intabulare, drept de PROPRIETATE, dobândit prin Lege, cota actuala 1/1 1) MORARU VALERIU 2) MORARU VERONICA	A1.3
719 / 17/01/2023		
Act Notarial nr. declaratie nr. 200, din 17/01/2023 emis de BIN Scraba Luminita Doru Paul;		
B10	se noteaza ca imobilul este detinut in cote de 1/2 pentru fiecare parte	A1, A1.1, A1.2
Act Notarial nr. 201, din 17/01/2023 emis de BIN Scraba Luminita Doru Pau;		
B11	Se infiinteaza cf. 35339 a imobilului cu nr. cad. 35339/Pojorâta ca urmare a alipirii urmatoarelor 2 imobile: ~- nr.cad.30334\cf.30334; ~- nr.cad.32402\cf.32402;	A1

C. Partea III. SARCINI .

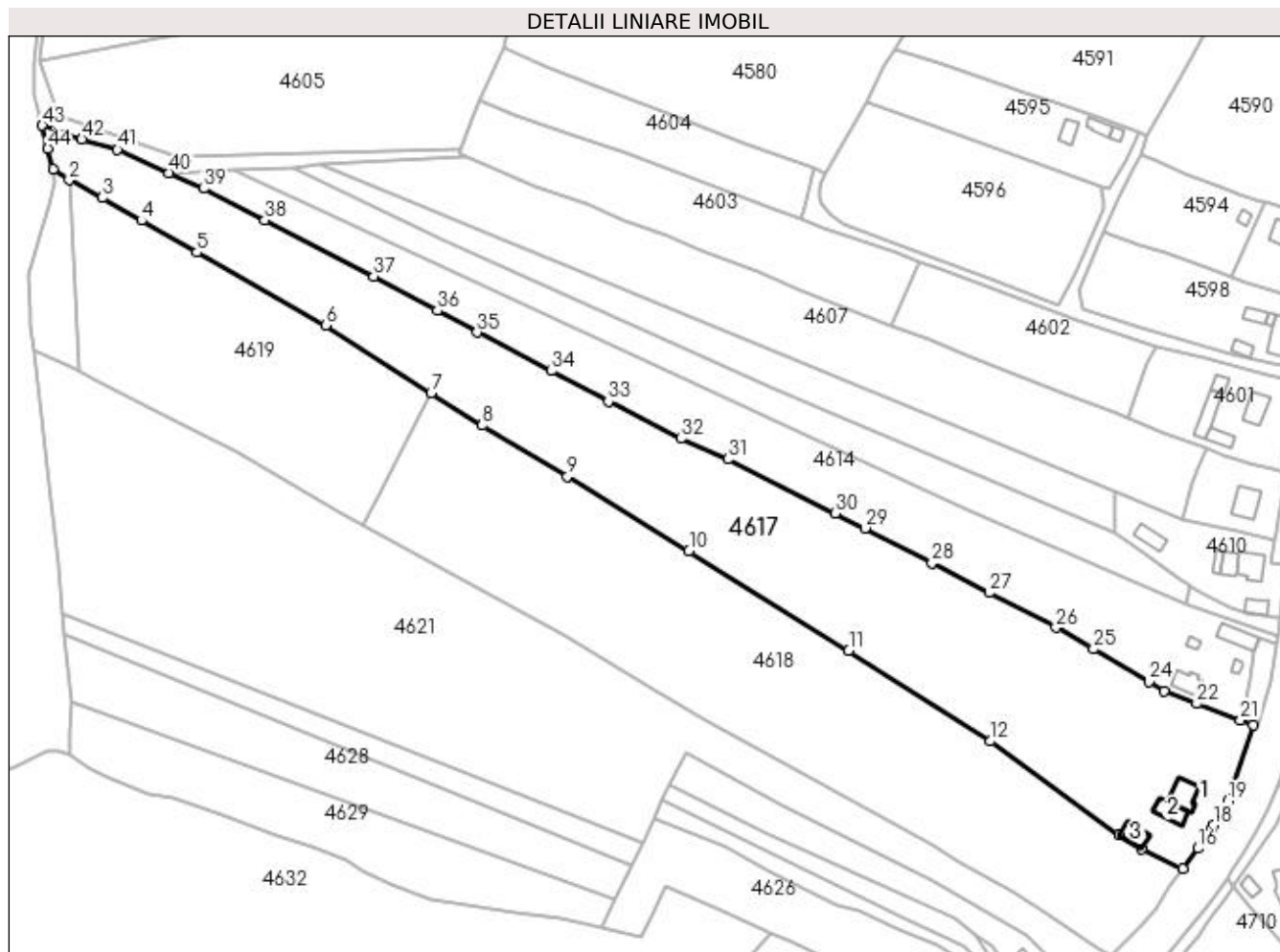
Inscrieri privind dezmembramintele dreptului de proprietate, drepturi reale de garanție și sarcini	Referințe
NU SUNT	

Anexa Nr. 1 La Partea I

Teren

Nr cadastral	Suprafața (mp)*	Observații / Referințe
35339	14.564	Provenit din CF 35339 nr. cad. 35339, CF 35895, parte din nr. top. 219/2, 220/1

* Suprafața este determinată în planul de proiecție Stereo 70.



Date referitoare la teren

Crt	Categorie folosință	Intravilan	Suprafața (mp)	Tarla	Parcelă	Nr. topo	Observații / Referințe
1	curți construcții	DA	1.158	-	-	-	
2	faneata	DA	10.243	-	-	-	
3	faneata	NU	3.163	-	-	-	

Date referitoare la construcții

Crt	Număr	Destinație construcție	Supraf. (mp)	Situație juridică	Observații / Referințe
A1.1		construcții de locuințe	75	Cu acte	Nr. niveluri:2; S. construită la sol:75 mp; S. construită desfasurata:117 mp; Casă de locuit, P+M construită în anul 1942, din lemn
A1.2		construcții de locuințe	58	Cu acte	Nr. niveluri:1; S. construită la sol:58 mp; S. construită desfasurata:90 mp; Casă de locuit P+M, construită în anul 1942, din lemn
A1.3		construcții anexa	52	Cu acte	Nr. niveluri:1; S. construită la sol:52 mp; S. construită desfasurata:52 mp; Anexă P

Lungime Segmente

1) Valorile lungimilor segmentelor sunt obținute din proiecție în plan.

Punct început	X / Y	Punct sfârșit	X / Y	Lungime segment
1	527.791,522 664.932,927	2	527.797,063 664.929,401	6.568
4	527.821,396 664.915,746	5	527.840,087 664.905,055	21.53 3
7	527.919,038 664.857,588	8	527.936,314 664.846,666	20.43 9
10	528.005,982 664.804,392	11	528.059,886 664.770,836	63.49 5
13	528.151,023 664.708,685	14	528.158,467 664.703,807	8.9
16	528.177,601 664.704,048	17	528.182,07 664.710,347	7.723
19	528.187,675 664.720,064	20	528.196,238 664.745,632	26.96 4
22	528.177,163 664.752,853	23	528.166,334 664.757,121	11.64
25	528.142,418 664.771,259	26	528.129,785 664.778,519	14.57 1
28	528.087,934 664.800,343	29	528.065,411 664.812,037	25.37 8
31	528.019,142 664.835,272	32	528.003,329 664.842,221	17.27 3
34	527.959,562 664.865,034	35	527.934,593 664.878,056	28.16 1
37	527.899,713 664.896,915	38	527.862,998 664.915,889	41.32 8
40	527.830,716 664.931,795	41	527.813,34 664.939,674	19.07 9
43	527.787,94 664.947,788	44	527.789,814 664.940,015	7.996

Punct început	X / Y	Punct sfârșit	X / Y	Lungime segment
2	527.797,063 664.929,401	3	527.808,208 664.923,391	12.66 2
5	527.840,087 664.905,055	6	527.883,477 664.880,384	49.91 3
8	527.936,314 664.846,666	9	527.965,013 664.829,513	33.43 4
11	528.059,886 664.770,836	12	528.107,573 664.740,211	56.67 4
14	528.158,467 664.703,807	15	528.172,498 664.697,299	15.46 7
17	528.182,07 664.710,347	18	528.183,028 664.712,009	1.918
20	528.196,238 664.745,632	21	528.191,951 664.747,255	4.584
23	528.166,334 664.757,121	24	528.161,092 664.760,221	6.09
26	528.129,785 664.778,519	27	528.107,218 664.790,255	25.43 6
29	528.065,411 664.812,037	30	528.055,455 664.817,082	11.16 1
32	528.003,329 664.842,221	33	527.978,783 664.854,725	27.54 7
35	527.934,593 664.878,056	36	527.921,133 664.885,395	15.33 1
38	527.862,998 664.915,889	39	527.842,361 664.926,515	23.21 2
41	527.813,34 664.939,674	42	527.801,298 664.943,113	12.52 3
44	527.789,814 664.940,015	1	527.791,522 664.932,927	7.291

Punct început	X / Y	Punct sfârșit	X / Y	Lungime segment
3	527.808,208 664.923,391	4	527.821,396 664.915,746	15.24 4
6	527.883,477 664.880,384	7	527.919,038 664.857,588	42.24
9	527.965,013 664.829,513	10	528.005,982 664.804,392	48.05 8
12	528.107,573 664.740,211	13	528.151,023 664.708,685	53.68 2
15	528.172,498 664.697,299	16	528.177,601 664.704,048	8.461
18	528.183,028 664.712,009	19	528.187,675 664.720,064	9.299
21	528.191,951 664.747,255	22	528.177,163 664.752,853	15.81 2
24	528.161,092 664.760,221	25	528.142,418 664.771,259	21.69 2
27	528.107,218 664.790,255	28	528.087,934 664.800,343	21.76 3
30	528.055,455 664.817,082	31	528.019,142 664.835,272	40.61 4
33	527.978,783 664.854,725	34	527.959,562 664.865,034	21.81 1
36	527.921,133 664.885,395	37	527.899,713 664.896,915	24.32 1
39	527.842,361 664.926,515	40	527.830,716 664.931,795	12.78 6
42	527.801,298 664.943,113	43	527.787,94 664.947,788	14.15 2

** Lungimile segmentelor sunt determinate în planul de proiecție Stereo 70 și sunt rotunjite la 1 milimetru.

*** Distanța dintre puncte este formată din segmente cumulate ce sunt mai mici decât valoarea 1 milimetru.

**DATE DESPRE IMOBILUL NR. 4618**

Oficiul de Cadastru și Publicitate Imobiliară SUCEAVA
Biroul de Cadastru și Publicitate Imobiliară Campulung Moldovenesc

A. Partea I. Descrierea imobilului

TEREN Necunoscut

Adresa: Loc. Valea Putnei, Calea Transilvaniei, Nr. 72, Jud. Suceava

Nr. Crt	Nr cadastral Nr. topografic	Suprafața* (mp)	Observații / Referințe
A1	32938	12.859	Sector cadastral:89 Teren neimprejmuț; Provenit din CF 32938, nr. cad. 32938

B. Partea II. Proprietari și acte

Inscrieri privitoare la dreptul de proprietate și alte drepturi reale		Referințe
8579 / 30/06/2016		
Act Notarial nr. 249, din 24/03/2016 emis de Scraba Horia Ilie;		
B1	Intabulare, drept de PROPRIETATE, dobandit prin Conventie, cota actuala 1647/11692 1) MORARU & MULLER CORPORATION S.R.L, CIF:33437258	A1
Act Notarial nr. 25, din 09/01/2015 emis de Scraba Horia Ilie;		
B2	Intabulare, drept de PROPRIETATE, dobandit prin Conventie, cota actuala 10045/11692 1) MORARU & MULLER CORPORATION S.R.L, CIF:33437258	A1

C. Partea III. SARCINI .

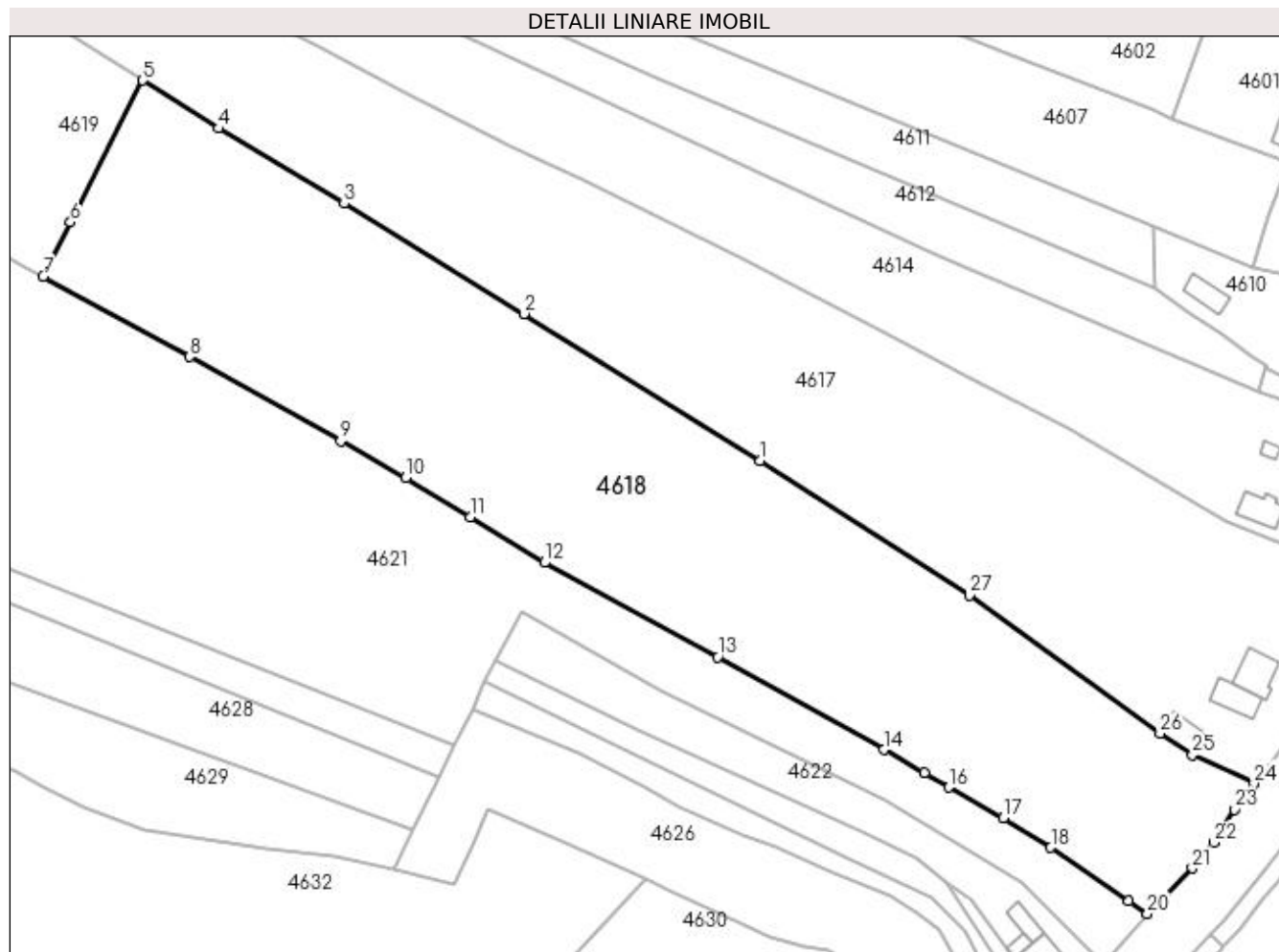
Inscrieri privind dezmembramintele dreptului de proprietate, drepturi reale de garanție și sarcini	Referințe
NU SUNT	

Anexa Nr. 1 La Partea I

Teren

Nr cadastral	Suprafața (mp)*	Observații / Referințe
32938	12.859	Provenit din CF 32938, nr. cad. 32938

* Suprafața este determinată în planul de proiecție Stereo 70.



Date referitoare la teren

Crt	Categorie folosință	Intra vilan	Suprafața (mp)	Tarla	Parcelă	Nr. topo	Observații / Referințe
1	faneata	DA	6.169	-	-	-	
2	faneata	NU	6.690	-	-	-	

Lungime Segmente

1) Valorile lungimilor segmentelor sunt obținute din proiecție în plan.

Punct început	X / Y	Punct sfârșit	X / Y	Lungime segment (** (m)
1	528.059,886 664.770,836	2	528.005,982 664.804,392	63.495
3	527.965,013 664.829,513	4	527.936,314 664.846,666	33.434
5	527.919,038 664.857,588	6	527.902,579 664.825,294	36.246
7	527.896,376 664.812,888	8	527.929,756 664.794,6	38.061

Punct început	X / Y	Punct sfârșit	X / Y	Lungime segment (** (m)
2	528.005,982 664.804,392	3	527.965,013 664.829,513	48.058
4	527.936,314 664.846,666	5	527.919,038 664.857,588	20.439
6	527.902,579 664.825,294	7	527.896,376 664.812,888	13.87
8	527.929,756 664.794,6	9	527.964,226 664.775,375	39.469

Punct început	X / Y	Punct sfârșit	X / Y	Lungime segment (** (m)
9	527.964,226 664.775,375	10	527.979,027 664.767,013	17.0
11	527.993,777 664.758,042	12	528.010,652 664.747,653	19.817
13	528.050,146 664.726,175	14	528.088,03 664.704,98	43.41
15	528.097,282 664.699,763	16	528.102,85 664.696,444	6.482
17	528.115,266 664.689,437	18	528.126,151 664.682,685	12.809
19	528.143,929 664.670,469	20	528.148,162 664.667,653	5.084
21	528.158,416 664.677,996	22	528.163,308 664.683,866	7.641
23	528.168,015 664.691,369	24	528.172,498 664.697,299	7.434
25	528.158,467 664.703,807	26	528.151,023 664.708,685	8.9
27	528.107,573 664.740,211	1	528.059,886 664.770,836	56.674

Punct început	X / Y	Punct sfârșit	X / Y	Lungime segment (** (m)
10	527.979,027 664.767,013	11	527.993,777 664.758,042	17.264
12	528.010,652 664.747,653	13	528.050,146 664.726,175	44.956
14	528.088,03 664.704,98	15	528.097,282 664.699,763	10.622
16	528.102,85 664.696,444	17	528.115,266 664.689,437	14.257
18	528.126,151 664.682,685	19	528.143,929 664.670,469	21.571
20	528.148,162 664.667,653	21	528.158,416 664.677,996	14.564
22	528.163,308 664.683,866	23	528.168,015 664.691,369	8.857
24	528.172,498 664.697,299	25	528.158,467 664.703,807	15.467
26	528.151,023 664.708,685	27	528.107,573 664.740,211	53.682

** Lungimile segmentelor sunt determinate în planul de proiecție Stereo 70 și sunt rotunjite la 1 milimetru.

*** Distanța dintre puncte este formată din segmente cumulate ce sunt mai mici decât valoarea 1 milimetru.

**DATE DESPRE IMOBILUL NR. 4619**

Oficiul de Cadastru și Publicitate Imobiliară SUCEAVA
Biroul de Cadastru și Publicitate Imobiliară Campulung Moldovenesc

A. Partea I. Descrierea imobilului

TEREN Extravilan

Adresa: Jud. Suceava, Loc numit Valea Putnei

Nr. Crt	Nr cadastral Nr. topografic	Suprafața* (mp)	Observații / Referințe
A1	32982	6.607	Sector cadastral:89 Teren neimprejmuit; Provenit din CF 32982, nr. cad. 32982

B. Partea II. Proprietari și acte

Inscrieri privitoare la dreptul de proprietate și alte drepturi reale		Referințe
8577 / 30/06/2016		
Act Notarial nr. 25, din 09/01/2015 emis de Scraba Horia Ilie;		
B1	Intabulare, drept de PROPRIETATE, dobandit prin Conventie, cota actuala 4644/6607 1) MORARU & MULLER CORPORATION S.R.L, CIF:33437258	A1
Act Notarial nr. 249, din 24/03/2016 emis de Scraba Horia Ilie;		
B2	Intabulare, drept de PROPRIETATE, dobandit prin Conventie, cota actuala 1963/6607 1) MORARU & MULLER CORPORATION S.R.L, CIF:33437258	A1

C. Partea III. SARCINI .

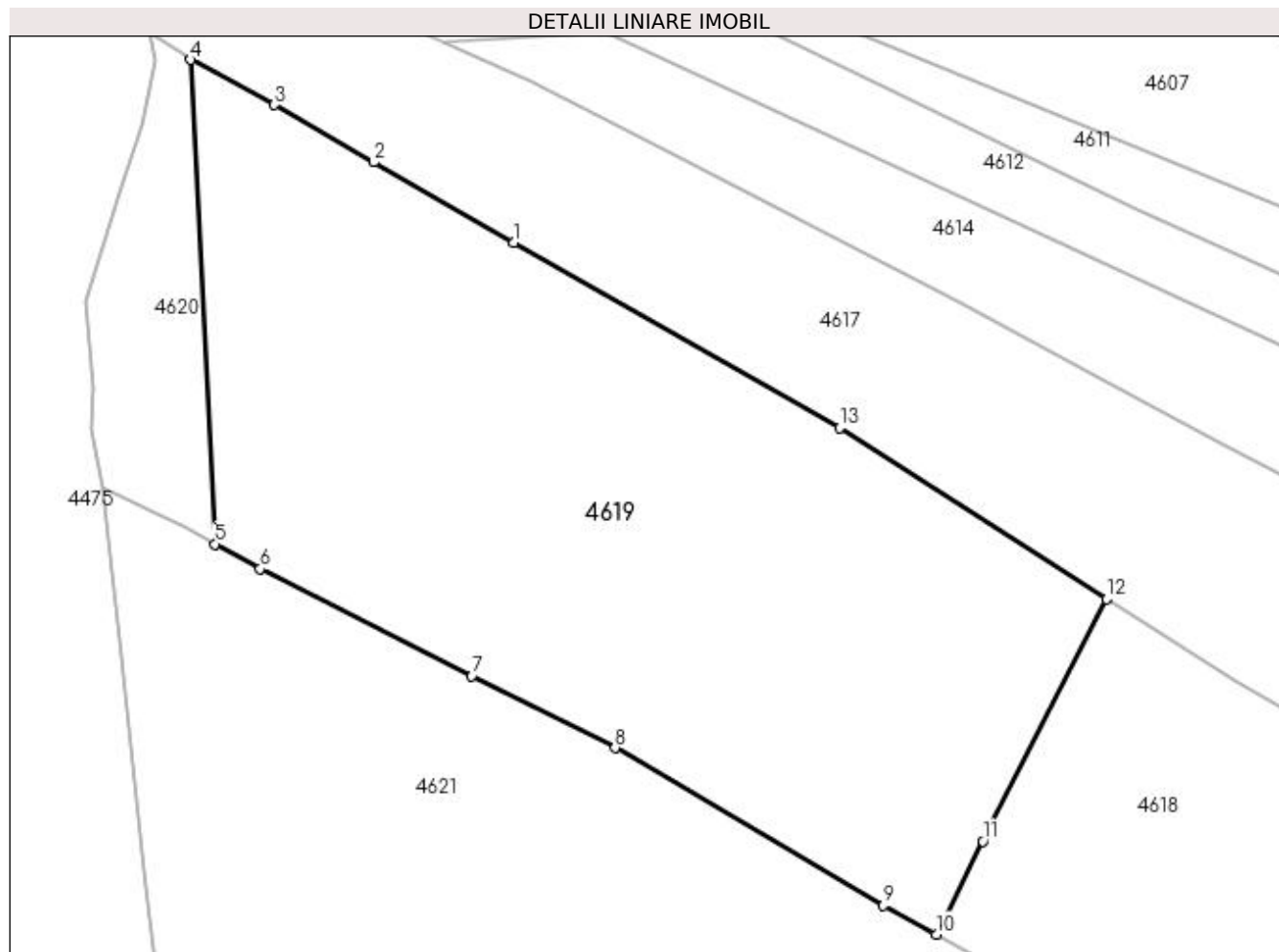
Inscrieri privind dezmembramintele dreptului de proprietate, drepturi reale de garanție și sarcini	Referințe
NU SUNT	

Anexa Nr. 1 La Partea I

Teren

Nr cadastral	Suprafața (mp)*	Observații / Referințe
32982	6.607	Provenit din CF 32982, nr. cad. 32982

* Suprafața este determinată în planul de proiecție Stereo 70.



Date referitoare la teren

Crt	Categorie folosință	Intra vilan	Suprafața (mp)	Tarla	Parcelă	Nr. topo	Observații / Referințe
1	faneata	NU	6.607	-	-	-	

Lungime Segmente

1) Valorile lungimilor segmentelor sunt obținute din proiecție în plan.

Punct început	X / Y	Punct sfârșit	X / Y	Lungime segment (** (m)
1	527.840,087 664.905,055	2	527.821,396 664.915,746	21.533
2	527.821,396 664.915,746	3	527.808,208 664.923,391	15.244
3	527.808,208 664.923,391	4	527.797,063 664.929,401	12.662
4	527.797,063 664.929,401	5	527.800,272 664.864,879	64.602
5	527.800,272 664.864,879	6	527.806,275 664.861,586	6.847

Punct început	X / Y	Punct sfârșit	X / Y	Lungime segment (** (m)
6	527.806,275 664.861,586	7	527.834,504 664.847,32	31.629
7	527.834,504 664.847,32	8	527.853,577 664.837,714	21.355
8	527.853,577 664.837,714	9	527.889,342 664.816,742	41.46
9	527.889,342 664.816,742	10	527.896,376 664.812,888	8.021
10	527.896,376 664.812,888	11	527.902,579 664.825,294	13.87
11	527.902,579 664.825,294	12	527.919,038 664.857,588	36.246
12	527.919,038 664.857,588	13	527.883,477 664.880,384	42.24
13	527.883,477 664.880,384	1	527.840,087 664.905,055	49.913

** Lungimile segmentelor sunt determinate în planul de proiecție Stereo 70 și sunt rotunjite la 1 milimetru.

*** Distanța dintre puncte este formată din segmente cumulate ce sunt mai mici decât valoarea 1 milimetru.

**DATE DESPRE IMOBILUL NR. 4620**

Oficiul de Cadastru și Publicitate Imobiliară SUCEAVA
Biroul de Cadastru și Publicitate Imobiliară Campulung Moldovenesc

A. Partea I. Descrierea imobilului

TEREN Extravilan

Adresa: Jud. Suceava, Loc numit Valea Putnei

Nr. Crt	Nr cadastral Nr. topografic	Suprafața* (mp)	Observații / Referințe
A1	32422	762	Sector cadastral:89 Teren neimprejmuit; CF 32422, parte din nr. top. 217/2

B. Partea II. Proprietari și acte

Inscrieri privitoare la dreptul de proprietate și alte drepturi reale	Referințe
4620 / 18/12/2022	
Act Normativ nr. Lege nr. 7, din 13/03/1996 emis de Parlamentul României;	
B1	A1
Intabulare, drept de PROPRIETATE, dobândit prin Lege, cota actuala 1/1 1) NEIDENTIFICAT NEIDENTIFICAT	
Act Administrativ nr. Adeverință nr. 1383, din 24/10/2022 emis de Primăria Comunei Pojorâta;	
B2	A1
Se notează posesia faptică în favoarea lui 1) MORARU VALERIU 2) MORARU VERONICA	

C. Partea III. SARCINI .

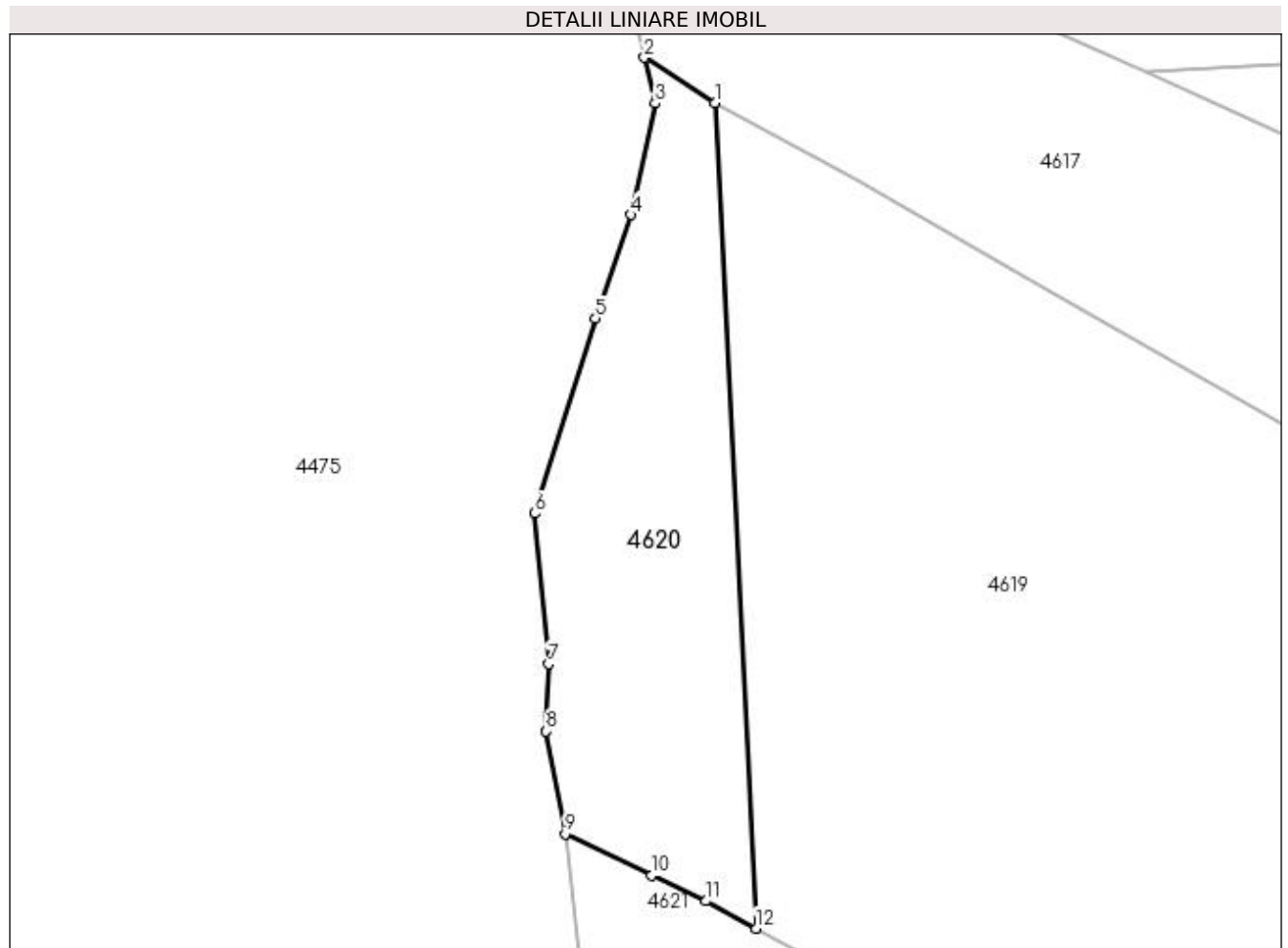
Inscrieri privind dezmembramintele dreptului de proprietate, drepturi reale de garanție și sarcini	Referințe
NU SUNT	

Anexa Nr. 1 La Partea I

Teren

Nr cadastral	Suprafața (mp)*	Observații / Referințe
32422	762	CF 32422, parte din nr. top. 217/2

* Suprafața este determinată în planul de proiecție Stereo 70.



Date referitoare la teren

Crt	Categorie folosință	Intra vilan	Suprafața (mp)	Tarla	Parcelă	Nr. topo	Observații / Referințe
1	pasune	NU	762	-	-	-	

Lungime Segmente

1) Valorile lungimilor segmentelor sunt obținute din proiecție în plan.

Punct început	X / Y	Punct sfârșit	X / Y	Lungime segment (** (m)
1	527.797,063 664.929,401	2	527.791,522 664.932,927	6.568
2	527.791,522 664.932,927	3	527.792,384 664.929,352	3.677
3	527.792,384 664.929,352	4	527.790,508 664.920,646	8.906
4	527.790,508 664.920,646	5	527.787,716 664.912,547	8.567
5	527.787,716 664.912,547	6	527.782,972 664.897,317	15.952

Punct început	X / Y	Punct sfârșit	X / Y	Lungime segment (** (m)
6	527.782,972 664.897,317	7	527.784,044 664.885,554	11.812
7	527.784,044 664.885,554	8	527.783,87 664.880,284	5.273
8	527.783,87 664.880,284	9	527.785,333 664.872,278	8.139
9	527.785,333 664.872,278	10	527.792,112 664.869,049	7.509
10	527.792,112 664.869,049	11	527.796,369 664.867,021	4.715
11	527.796,369 664.867,021	12	527.800,272 664.864,879	4.452
12	527.800,272 664.864,879	1	527.797,063 664.929,401	64.602

** Lungimile segmentelor sunt determinate în planul de proiecție Stereo 70 și sunt rotunjite la 1 milimetru.

*** Distanța dintre puncte este formată din segmente cumulate ce sunt mai mici decât valoarea 1 milimetru.

**DATE DESPRE IMOBILUL NR. 4621**

Oficiul de Cadastru și Publicitate Imobiliară SUCEAVA
Biroul de Cadastru și Publicitate Imobiliară Câmpulung Moldovenesc

A. Partea I. Descrierea imobilului

TEREN Necunoscut

Adresa: Loc. Valea Putnei, Jud. Suceava, Loc numit Valea Putnei

Nr. Crt	Nr cadastral Nr. topografic	Suprafața* (mp)	Observații / Referințe
A1	35932	16.521	Sector cadastral:89 Teren neimprejmuit; Provenit din CF 35932, nr. top. 217/21, 217/22, 217/43, CF 35966, 32422, nr. top. 217/4, 211/1, parte din nr. top. 217/2

B. Partea II. Proprietari și acte

Inscrieri privitoare la dreptul de proprietate și alte drepturi reale		Referințe
8 / 07/01/1997		
Hotarare Judecatoreasca nr. Sentință Civilă nr. 3650, din 11/10/1996 emis de Judecătoria Câmpulung Moldovenesc;		
B1	Intabulare, drept de PROPRIETATE, dobandit prin Hotarare Judecatoreasca, cota actuala 8525/16521 1) FORMINTE MARIA DEFUNCT:Da 2) FORMINTE SIMION	A1
4621 / 18/12/2022		
Act Normativ nr. Lege nr. 7, din 13/03/1996 emis de Parlamentul României;		
B2	Intabulare, drept de PROPRIETATE, dobandit prin Lege, cota actuala 7996/16521 1) NEIDENTIFICAT NEIDENTIFICAT	A1
Act Administrativ nr. Adeverință nr. 1384, din 24/10/2022 emis de Primăria Comunei Pojorâta;		
B3	Se notează posesia faptică în favoarea lui 1) FORMINTE MARIA DEFUNCT:Da 2) FORMINTE SIMION	A1

C. Partea III. SARCINI .

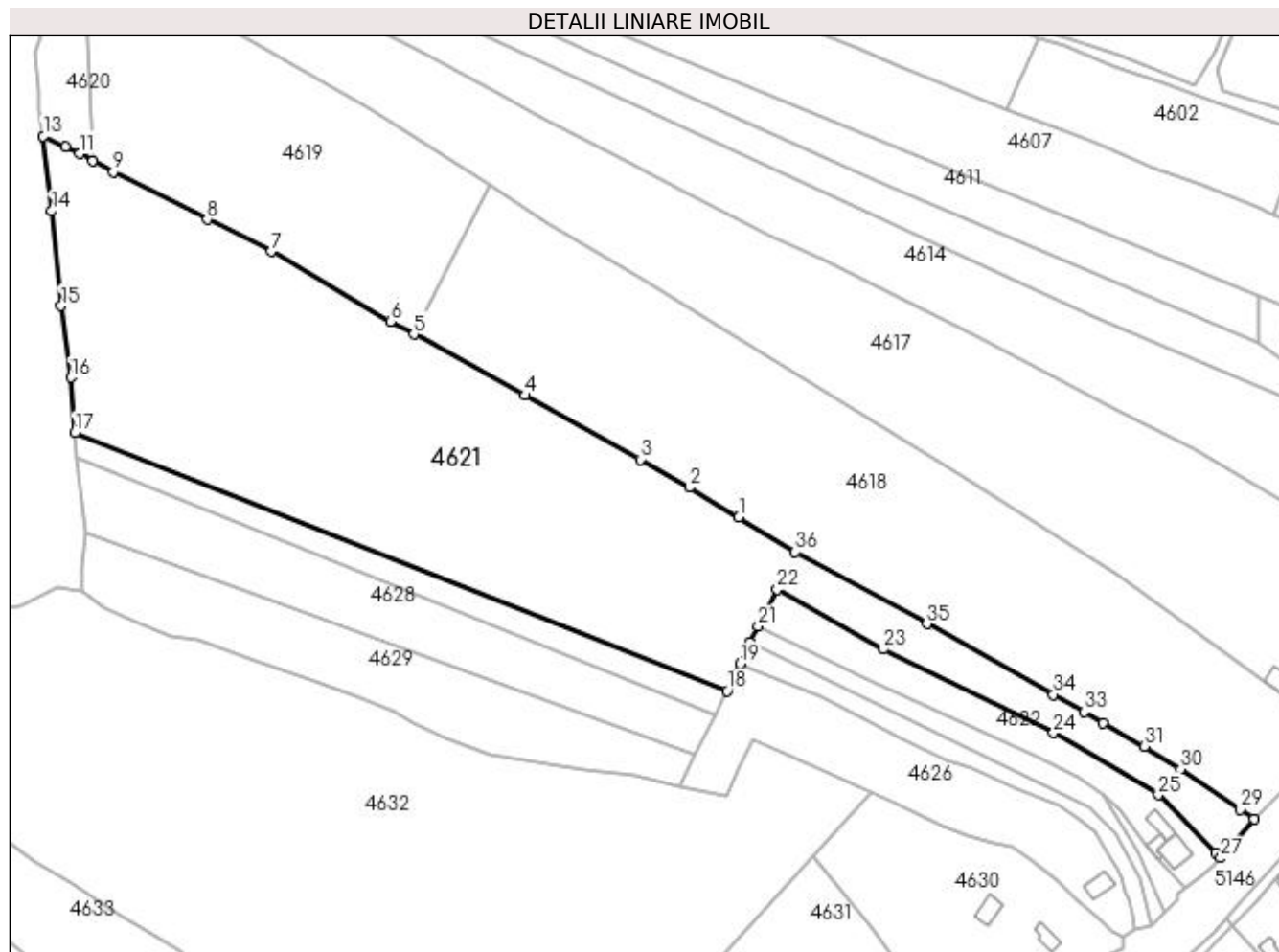
Inscrieri privind dezmembramintele dreptului de proprietate, drepturi reale de garanție și sarcini	Referințe
NU SUNT	

Anexa Nr. 1 La Partea I

Teren

Nr cadastral	Suprafața (mp)*	Observații / Referințe
35932	16.521	Provenit din CF 35932, nr. top. 217/21, 217/22, 217/43, CF 35966, 32422, nr. top. 217/4, 211/1, parte din nr. top. 217/2

* Suprafața este determinată în planul de proiecție Stereo 70.



Date referitoare la teren

Crt	Categorie folosință	Intra vilan	Suprafața (mp)	Tarla	Parcelă	Nr. topo	Observații / Referințe
1	faneata	DA	1.777	-	-	-	
2	faneata	NU	14.744	-	-	-	

Lungime Segmente

1) Valorile lungimilor segmentelor sunt obținute din proiecție în plan.

Punct început	X / Y	Punct sfârșit	X / Y	Lungime segment (** (m)
1	527.993,777 664.758,042	2	527.979,027 664.767,013	17.264
3	527.964,226 664.775,375	4	527.929,756 664.794,6	39.469
5	527.896,376 664.812,888	6	527.889,342 664.816,742	8.021
7	527.853,577 664.837,714	8	527.834,504 664.847,32	21.355

Punct început	X / Y	Punct sfârșit	X / Y	Lungime segment (** (m)
2	527.979,027 664.767,013	3	527.964,226 664.775,375	17.0
4	527.929,756 664.794,6	5	527.896,376 664.812,888	38.061
6	527.889,342 664.816,742	7	527.853,577 664.837,714	41.46
8	527.834,504 664.847,32	9	527.806,275 664.861,586	31.629

Punct început	X / Y	Punct sfârșit	X / Y	Lungime segment (** (m)	Punct început	X / Y	Punct sfârșit	X / Y	Lungime segment (** (m)
9	527.806,275 664.861,586	10	527.800,272 664.864,879	6.847	10	527.800,272 664.864,879	11	527.796,369 664.867,021	4.452
11	527.796,369 664.867,021	12	527.792,112 664.869,049	4.715	12	527.792,112 664.869,049	13	527.785,333 664.872,278	7.509
13	527.785,333 664.872,278	14	527.787,909 664.849,826	22.599	14	527.787,909 664.849,826	15	527.790,703 664.821,404	28.559
15	527.790,703 664.821,404	16	527.793,572 664.799,965	21.63	16	527.793,572 664.799,965	17	527.794,835 664.783,495	16.518
17	527.794,835 664.783,495	18	527.990,226 664.706,007	210.195	18	527.990,226 664.706,007	19	527.994,205 664.714,12	9.036
19	527.994,205 664.714,12	20	527.997,14 664.720,497	7.02	20	527.997,14 664.720,497	21	527.999,654 664.725,422	5.53
21	527.999,654 664.725,422	22	528.005,312 664.736,481	12.422	22	528.005,312 664.736,481	23	528.037,123 664.718,509	36.537
23	528.037,123 664.718,509	24	528.088,048 664.693,439	56.761	24	528.088,048 664.693,439	25	528.119,501 664.674,863	36.529
25	528.119,501 664.674,863	26	528.136,689 664.657,424	24.486	26	528.136,689 664.657,424	27	528.138,136 664.655,996	2.033
27	528.138,136 664.655,996	28	528.148,162 664.667,653	15.376	28	528.148,162 664.667,653	29	528.143,929 664.670,469	5.084
29	528.143,929 664.670,469	30	528.126,151 664.682,685	21.571	30	528.126,151 664.682,685	31	528.115,266 664.689,437	12.809
31	528.115,266 664.689,437	32	528.102,85 664.696,444	14.257	32	528.102,85 664.696,444	33	528.097,282 664.699,763	6.482
33	528.097,282 664.699,763	34	528.088,03 664.704,98	10.622	34	528.088,03 664.704,98	35	528.050,146 664.726,175	43.41
35	528.050,146 664.726,175	36	528.010,652 664.747,653	44.956	36	528.010,652 664.747,653	1	527.993,777 664.758,042	19.817

** Lungimile segmentelor sunt determinate în planul de proiecție Stereo 70 și sunt rotunjite la 1 milimetru.

*** Distanța dintre puncte este formată din segmente cumulate ce sunt mai mici decât valoarea 1 milimetru.

**DATE DESPRE IMOBILUL NR. 4622**

Oficiul de Cadastru și Publicitate Imobiliară SUCEAVA
Biroul de Cadastru și Publicitate Imobiliară Campulung Moldovenesc

A. Partea I. Descrierea imobilului

TEREN Intravilan

Adresa: Loc. Valea Putnei, Jud. Suceava, Loc numit Valea Putnei

Nr. Crt	Nr cadastral Nr. topografic	Suprafața* (mp)	Observații / Referințe
A1	35921	1.603	Sector cadastral:89 Teren neimprejmuit; Provenit din CF 35921, nr. top. 220/2, 71/3, 217/33, 217/210

Construcții

Crt	Nr cadastral Nr. topografic	Adresa	Observații / Referințe
A1.1		Loc. Valea Putnei, Jud. Suceava, Loc numit Valea Putnei	Nr. niveluri:2; S. construita la sol:58 mp; S. construita desfasurata:116 mp; Casă de locuit, P+E
A1.2		Loc. Valea Putnei, Jud. Suceava, Loc numit Valea Putnei	Nr. niveluri:1; S. construita la sol:21 mp; S. construita desfasurata:21 mp; Anexă, P
A1.3		Loc. Valea Putnei, Jud. Suceava, Loc numit Valea Putnei	Nr. niveluri:1; S. construita la sol:33 mp; S. construita desfasurata:33 mp; Anexă, P

B. Partea II. Proprietari și acte

Inscrieri privitoare la dreptul de proprietate și alte drepturi reale		Referințe
4012 / 06/10/1997		
Act Notarial nr. Contract de vânzare cumpărare nr. 3513, din 03/10/1997 emis de BNP H.I. SCRABA;		
B1	Intabulare, drept de PROPRIETATE bun comun în devalmasie, dobândit prin Convenție, cota actuala 1321/1603 1) FORMINTE ANA-MARIA 2) FORMINTE VASILE	A1
4622 / 18/12/2022		
Act Normativ nr. Lege nr. 7, din 13/03/1996 emis de Parlamentul României;		
B2	Intabulare, drept de PROPRIETATE, dobândit prin Lege, cota actuala 282/1603 1) NEIDENTIFICAT NEIDENTIFICAT	A1
Act Administrativ nr. Adeverință nr. 1385, din 24/10/2022 emis de Primăria Comunei Pojorâta;		
B3	Se notează posesia faptică în favoarea lui 1) FORMINTE ANA-MARIA 2) FORMINTE VASILE	A1
Act Administrativ nr. Adeverință nr. 1700, din 02/11/2022 emis de Primăria Comunei Pojorâta;		
B4	Intabulare, drept de PROPRIETATE, dobândit prin Lege, cota actuala 1/1 1) FORMINTE ANA-MARIA 2) FORMINTE VASILE	A1.1, A1.2, A1.3

C. Partea III. SARCINI .

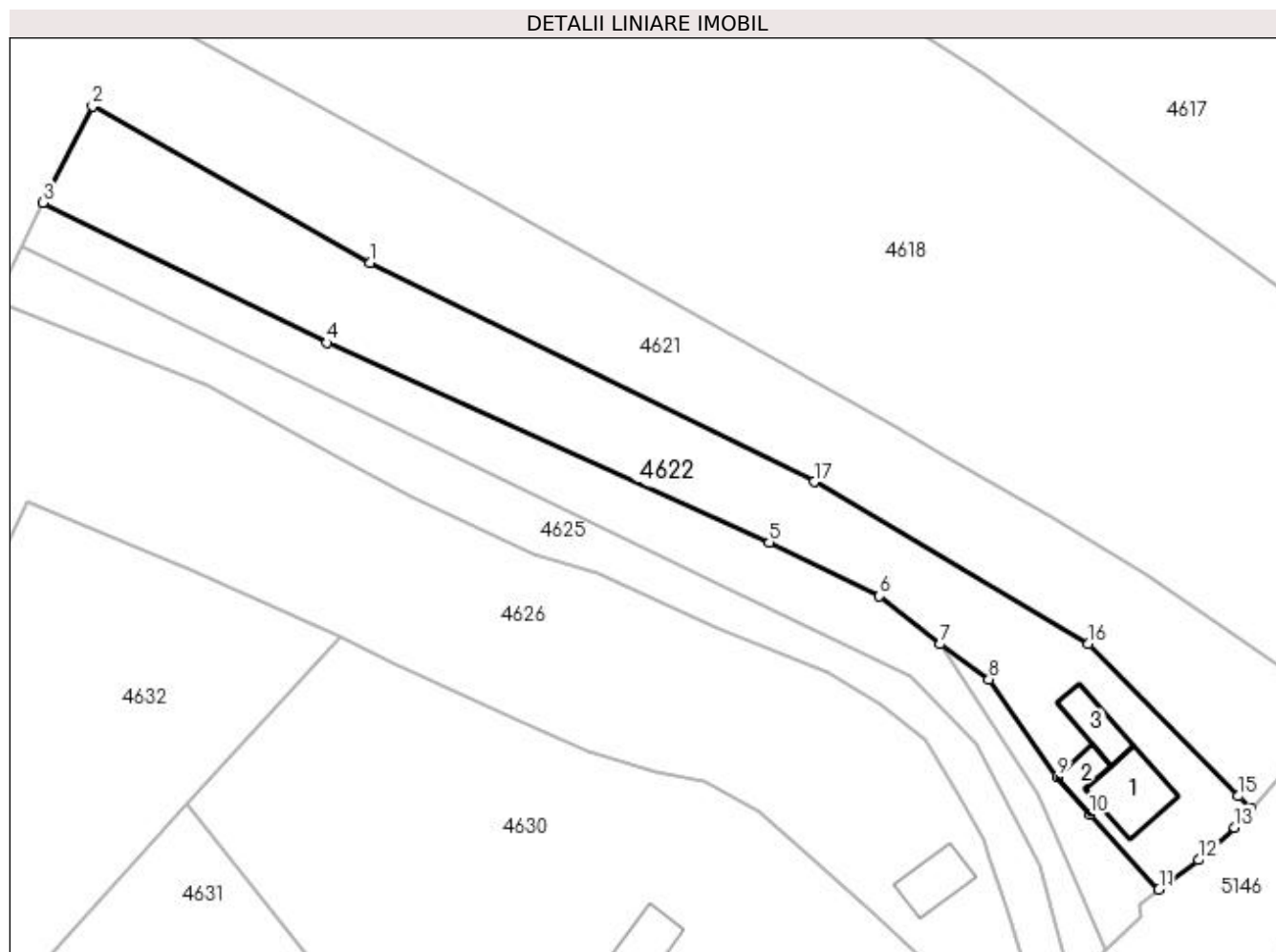
Inscrieri privind dezmembramintele dreptului de proprietate, drepturi reale de garanție și sarcini	Referințe
NU SUNT	

Anexa Nr. 1 La Partea I

Teren

Nr cadastral	Suprafața (mp)*	Observații / Referințe
35921	1.603	Provenit din CF 35921, nr. top. 220/2, 71/3, 217/33, 217/210

* Suprafața este determinată în planul de proiecție Stereo 70.



Date referitoare la teren

Crt	Categorie folosință	Intra vilan	Suprafața (mp)	Tarla	Parcelă	Nr. topo	Observații / Referințe
1	curți constructii	DA	382	-	-	-	
2	arabil	DA	276	-	-	-	
3	faneata	DA	945	-	-	-	

Date referitoare la construcții

Crt	Număr	Destinație construcție	Supraf. (mp)	Situație juridică	Observații / Referințe
A1.1		construcții de locuințe	58	Cu acte	Nr. niveluri:2; S. construita la sol:58 mp; S. construita desfasurata:116 mp; Casă de locuit, P+E
A1.2		construcții anexa	21	Cu acte	Nr. niveluri:1; S. construita la sol:21 mp; S. construita desfasurata:21 mp; Anexă, P
A1.3		construcții anexa	33	Cu acte	Nr. niveluri:1; S. construita la sol:33 mp; S. construita desfasurata:33 mp; Anexă, P

Lungime Segmente

1) Valorile lungimilor segmentelor sunt obținute din proiecție în plan.

Punct început	X / Y	Punct sfârșit	X / Y	Lungime segment (** (m)
---------------	-------	---------------	-------	-------------------------

Punct început	X / Y	Punct sfârșit	X / Y	Lungime segment (** (m)
1	528.037,123 664.718,509	2	528.005,312 664.736,481	36.537
2	528.005,312 664.736,481	3	527.999,654 664.725,422	12.422
3	527.999,654 664.725,422	4	528.032,223 664.709,371	36.309
4	528.032,223 664.709,371	5	528.082,904 664.686,49	55.607
5	528.082,904 664.686,49	6	528.095,513 664.680,345	14.027
6	528.095,513 664.680,345	7	528.102,506 664.674,849	8.894
7	528.102,506 664.674,849	8	528.108,088 664.670,826	6.881
8	528.108,088 664.670,826	9	528.115,947 664.659,637	13.673
9	528.115,947 664.659,637	10	528.119,696 664.655,343	5.7
10	528.119,696 664.655,343	11	528.127,57 664.646,712	11.683
11	528.127,57 664.646,712	12	528.132,126 664.650,11	5.684
12	528.132,126 664.650,11	13	528.136,267 664.653,823	5.562
13	528.136,267 664.653,823	14	528.138,136 664.655,996	2.866
14	528.138,136 664.655,996	15	528.136,689 664.657,424	2.033
15	528.136,689 664.657,424	16	528.119,501 664.674,863	24.486
16	528.119,501 664.674,863	17	528.088,048 664.693,439	36.529
17	528.088,048 664.693,439	1	528.037,123 664.718,509	56.761

** Lungimile segmentelor sunt determinate în planul de proiecție Stereo 70 și sunt rotunjite la 1 milimetru.

*** Distanța dintre puncte este formată din segmente cumulate ce sunt mai mici decât valoarea 1 milimetru.

**DATE DESPRE IMOBILUL NR. 4623**

Oficiul de Cadastru și Publicitate Imobiliară SUCEAVA
Biroul de Cadastru și Publicitate Imobiliară Câmpulung Moldovenesc

A. Partea I. Descrierea imobilului

TEREN Intravilan

Adresa: Loc. Valea Putnei, Calea Transilvaniei, Nr. 74, Jud. Suceava

Nr. Crt	Nr cadastral Nr. topografic	Suprafața* (mp)	Observații / Referințe
A1	35963	154	Sector cadastral:89 Teren neimprejmuit; Provenit din CF 35963, nr. top. 217/30

B. Partea II. Proprietari și acte

Inscrieri privitoare la dreptul de proprietate și alte drepturi reale	Referințe
8 / 07/01/1997	
Hotarare Judecatoreasca nr. Sentință Civilă nr. 3650, din 11/10/1996 emis de Judecătoria Câmpulung Moldovenesc;	
B1	A1
Intabulare, drept de PROPRIETATE, dobandit prin Hotarare Judecatoreasca, cota actuala 1/1	
1) FORMINTE MARIA DEFUNCT:Da	
2) FORMINTE SIMION	

C. Partea III. SARCINI .

Inscrieri privind dezmembramintele dreptului de proprietate, drepturi reale de garanție și sarcini	Referințe
NU SUNT	

Anexa Nr. 1 La Partea I

Teren

Nr cadastral	Suprafața (mp)*	Observații / Referințe
35963	154	Provenit din CF 35963, nr. top. 217/30

* Suprafața este determinată în planul de proiecție Stereo 70.



Date referitoare la teren

Crt	Categorie folosință	Intravilan	Suprafața (mp)	Tarla	Parcelă	Nr. topo	Observații / Referințe
1	faneata	DA	154	-	-	-	

Lungime Segmente

1) Valorile lungimilor segmentelor sunt obținute din proiecție în plan.

Punct început	X / Y	Punct sfârșit	X / Y	Lungime segment (** (m)
1	528.102,506 664.674,849	2	528.113,62 664.657,716	20.422
2	528.113,62 664.657,716	3	528.121,501 664.639,697	19.667
3	528.121,501 664.639,697	4	528.125,473 664.643,744	5.671
4	528.125,473 664.643,744	5	528.125,305 664.645,023	1.29
5	528.125,305 664.645,023	6	528.127,57 664.646,712	2.825

Punct început	X / Y	Punct sfârșit	X / Y	Lungime segment (** (m)
6	528.127,57 664.646,712	7	528.119,696 664.655,343	11.683
7	528.119,696 664.655,343	8	528.115,947 664.659,637	5.7
8	528.115,947 664.659,637	9	528.108,088 664.670,826	13.673
9	528.108,088 664.670,826	1	528.102,506 664.674,849	6.881

** Lungimile segmentelor sunt determinate în planul de proiecție Stereo 70 și sunt rotunjite la 1 milimetru.

*** Distanța dintre puncte este formată din segmente cumulate ce sunt mai mici decât valoarea 1 milimetru.

**DATE DESPRE IMOBILUL NR. 4624**

Oficiul de Cadastru și Publicitate Imobiliară SUCEAVA
Biroul de Cadastru și Publicitate Imobiliară Câmpulung Moldovenesc

A. Partea I. Descrierea imobilului

TEREN Intravilan

Adresa: Loc. Valea Putnei, Jud. Suceava, Loc numit Valea Putnei

Nr. Crt	Nr cadastral Nr. topografic	Suprafața* (mp)	Observații / Referințe
A1	33521	825	Sector cadastral:89 Teren neimprejmuit; Provenit din CF 33521, nr. top. 211/11, 71/2, 217/20

B. Partea II. Proprietari și acte

Inscrieri privitoare la dreptul de proprietate și alte drepturi reale	Referințe
4624 / 18/12/2022	
Hotarare Judecatoreasca nr. Sentință Civilă nr. 1939, din 25/05/1995 emis de Judecătoria Câmpulung Moldovenesc;	
B1	Intabulare, drept de PROPRIETATE, dobandit prin Hotarare Judecatoreasca, cota actuala 1/1 1) MLESNITA IOANA, Lipsă CNP
	A1

C. Partea III. SARCINI .

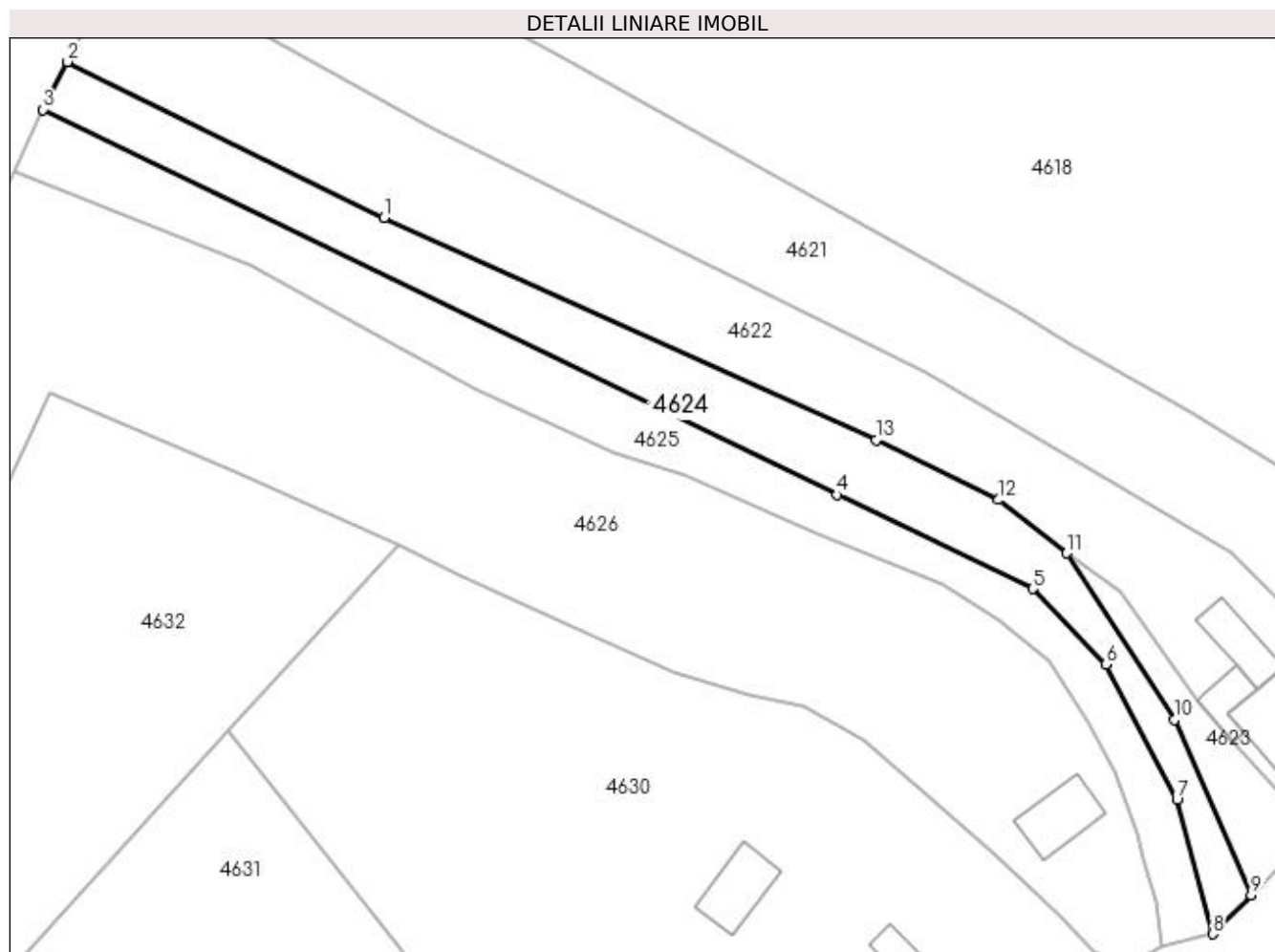
Inscrieri privind dezmembramintele dreptului de proprietate, drepturi reale de garanție și sarcini	Referințe
NU SUNT	

Anexa Nr. 1 La Partea I

Teren

Nr cadastral	Suprafața (mp)*	Observații / Referințe
33521	825	Provenit din CF 33521, nr. top. 211/11, 71/2, 217/20

* Suprafața este determinată în planul de proiecție Stereo 70.



Date referitoare la teren

Crt	Categorie folosință	Intra vilan	Suprafața (mp)	Tarla	Parcelă	Nr. topo	Observații / Referințe
1	faneata	DA	825	-	-	-	

Lungime Segmente

1) Valorile lungimilor segmentelor sunt obținute din proiecție în plan.

Punct început	X / Y	Punct sfârșit	X / Y	Lungime segment (** (m)
1	528.032,223 664.709,371	2	527.999,654 664.725,422	36.309
2	527.999,654 664.725,422	3	527.997,14 664.720,497	5.53
3	527.997,14 664.720,497	4	528.078,902 664.680,857	90.864
4	528.078,902 664.680,857	5	528.099,011 664.671,197	22.309
5	528.099,011 664.671,197	6	528.106,527 664.663,388	10.838

Punct început	X / Y	Punct sfârșit	X / Y	Lungime segment (** (m)
6	528.106,527 664.663,388	7	528.113,862 664.649,501	15.705
7	528.113,862 664.649,501	8	528.117,529 664.635,65	14.328
8	528.117,529 664.635,65	9	528.121,501 664.639,697	5.671
9	528.121,501 664.639,697	10	528.113,62 664.657,716	19.667
10	528.113,62 664.657,716	11	528.102,506 664.674,849	20.422
11	528.102,506 664.674,849	12	528.095,513 664.680,345	8.894
12	528.095,513 664.680,345	13	528.082,904 664.686,49	14.027
13	528.082,904 664.686,49	1	528.032,223 664.709,371	55.607

** Lungimile segmentelor sunt determinate în planul de proiecție Stereo 70 și sunt rotunjite la 1 milimetru.

*** Distanța dintre puncte este formată din segmente cumulate ce sunt mai mici decât valoarea 1 milimetru.

**DATE DESPRE IMOBILUL NR. 4625**

Oficiul de Cadastru și Publicitate Imobiliară SUCEAVA
Biroul de Cadastru și Publicitate Imobiliară Câmpulung Moldovenesc

A. Partea I. Descrierea imobilului

TEREN Intravilan

Adresa: Loc. Valea Putnei, Jud. Suceava, Loc numit Valea Putnei

Nr. Crt	Nr cadastral Nr. topografic	Suprafața* (mp)	Observații / Referințe
A1	35934	793	Sector cadastral:89 Teren neimprejmuț; Provenit din CF 35934, nr. top. 211/10, 217/201

B. Partea II. Proprietari și acte

Inscrieri privitoare la dreptul de proprietate și alte drepturi reale	Referințe
1128 / 27/05/1998	
Hotarare Judecatoreasca nr. Sentință Civilă nr. 2913, din 04/09/1997 emis de Judecătoria Câmpulung Moldovenesc (act de partaj voluntar nr 1179 din 06.05.1998, emis de N.P. Stelian Catargiu);	
B1	Intabulare, drept de PROPRIETATE, dobandit prin Hotarare Judecatoreasca, cota actuala 1/1
1) RAIA GEORGETA , LIPSĂ CNP	

C. Partea III. SARCINI .

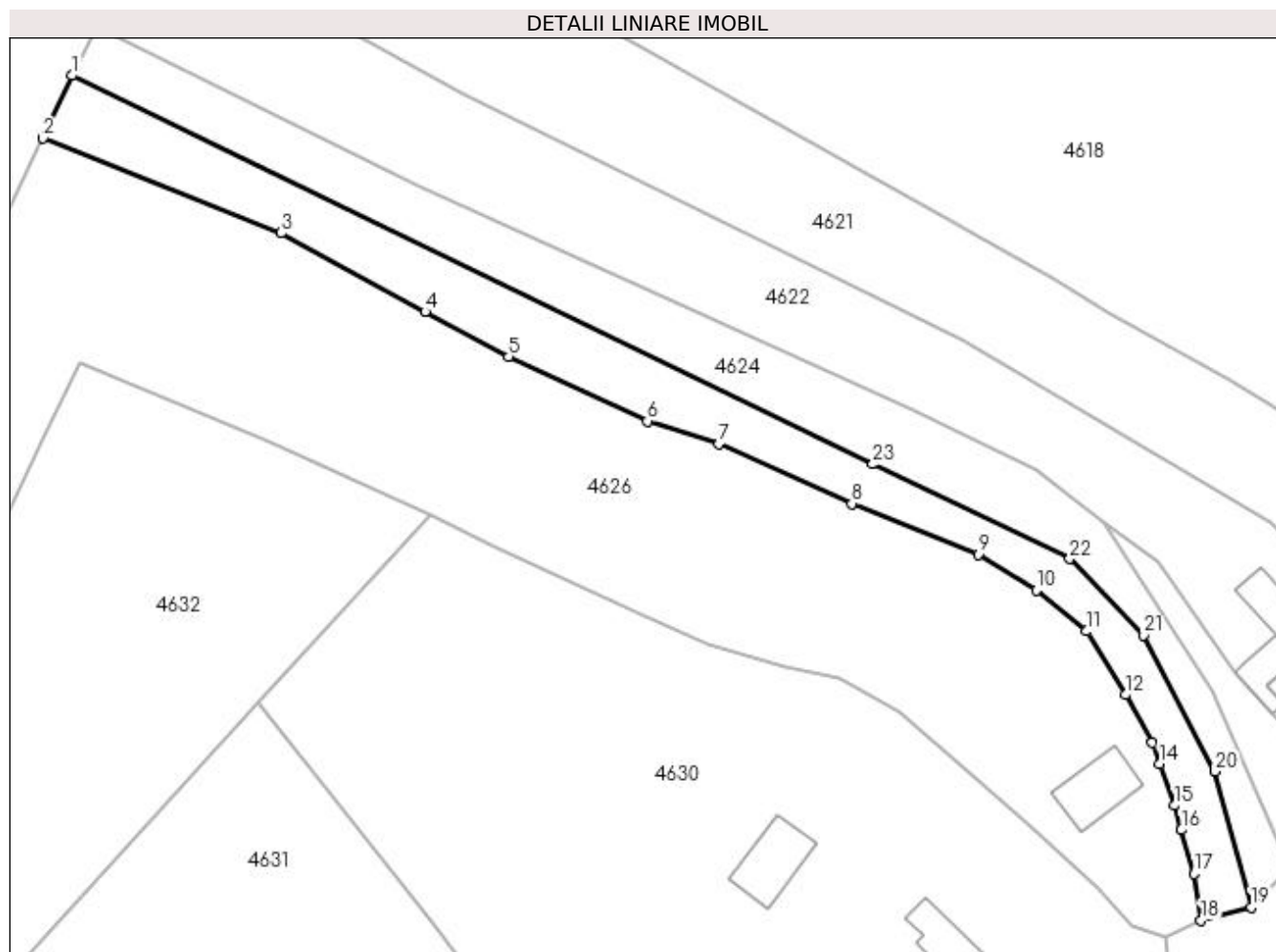
Inscrieri privind dezmembramintele dreptului de proprietate, drepturi reale de garanție și sarcini	Referințe
NU SUNT	

Anexa Nr. 1 La Partea I

Teren

Nr cadastral	Suprafața (mp)*	Observații / Referințe
35934	793	Provenit din CF 35934, nr. top. 211/10, 217/201

* Suprafața este determinată în planul de proiecție Stereo 70.



Date referitoare la teren

Crt	Categorie folosință	Intravilan	Suprafața (mp)	Tarla	Parcelă	Nr. topo	Observații / Referințe
1	faneata	DA	793	-	-	-	

Lungime Segmente

1) Valorile lungimilor segmentelor sunt obținute din proiecție în plan.

Punct început	X / Y	Punct sfârșit	X / Y	Lungime segment (** (m)
1	527.997,14 664.720,497	2	527.994,205 664.714,12	7.02
3	528.018,499 664.704,439	4	528.033,214 664.696,398	16.769
5	528.041,723 664.691,814	6	528.055,9 664.685,238	15.628
7	528.063,193 664.682,893	8	528.076,759 664.676,827	14.86
9	528.089,667 664.671,653	10	528.095,596 664.667,998	6.965

Punct început	X / Y	Punct sfârșit	X / Y	Lungime segment (** (m)
2	527.994,205 664.714,12	3	528.018,499 664.704,439	26.152
4	528.033,214 664.696,398	5	528.041,723 664.691,814	9.665
6	528.055,9 664.685,238	7	528.063,193 664.682,893	7.661
8	528.076,759 664.676,827	9	528.089,667 664.671,653	13.906
10	528.095,596 664.667,998	11	528.100,748 664.663,812	6.638

Punct început	X / Y	Punct sfârșit	X / Y	Lungime segment (** (m)
11	528.100,748 664.663,812	12	528.104,706 664.657,318	7.605
13	528.107,431 664.652,436	14	528.108,217 664.650,284	2.291
15	528.109,727 664.646,027	16	528.110,406 664.643,539	2.579
17	528.111,731 664.639,056	18	528.112,387 664.634,309	4.792
19	528.117,529 664.635,65	20	528.113,862 664.649,501	14.328
21	528.106,527 664.663,388	22	528.099,011 664.671,197	10.838
23	528.078,902 664.680,857	1	527.997,14 664.720,497	90.864

Punct început	X / Y	Punct sfârșit	X / Y	Lungime segment (** (m)
12	528.104,706 664.657,318	13	528.107,431 664.652,436	5.591
14	528.108,217 664.650,284	15	528.109,727 664.646,027	4.517
16	528.110,406 664.643,539	17	528.111,731 664.639,056	4.675
18	528.112,387 664.634,309	19	528.117,529 664.635,65	5.314
20	528.113,862 664.649,501	21	528.106,527 664.663,388	15.705
22	528.099,011 664.671,197	23	528.078,902 664.680,857	22.309

** Lungimile segmentelor sunt determinate în planul de proiecție Stereo 70 și sunt rotunjite la 1 milimetru.

*** Distanța dintre puncte este formată din segmente cumulate ce sunt mai mici decât valoarea 1 milimetru.

**DATE DESPRE IMOBILUL NR. 4626**

Oficiul de Cadastru și Publicitate Imobiliară SUCEAVA
Biroul de Cadastru și Publicitate Imobiliară Campulung Moldovenesc

A. Partea I. Descrierea imobilului

TEREN Intravilan

Adresa: Loc. Valea Putnei, Calea Transilvaniei, Nr. 76, Jud. Suceava

Nr. Crt	Nr cadastral Nr. topografic	Suprafața* (mp)	Observații / Referințe
A1		2.807	Sector cadastral:89 Teren neimprejmuit;

Construcții

Crt	Nr cadastral Nr. topografic	Adresa	Observații / Referințe
A1.1		Loc. Valea Putnei, Calea Transilvaniei, Nr. 76, Jud. Suceava	Nr. niveluri:1; S. construita la sol:40 mp; S. construita desfasurata:40 mp; Casă de locuit, P

B. Partea II. Proprietari și acte

Inscrieri privitoare la dreptul de proprietate și alte drepturi reale		Referințe
4626 / 18/12/2022		
Act Normativ nr. Lege nr. 7, din 13/03/1996 emis de Parlamentul României;		
B1	Intabulare, drept de PROPRIETATE, dobândit prin Lege, cota actuala 1/1 1) NEIDENTIFICAT NEIDENTIFICAT	A1
Act Administrativ nr. Adeverință nr. 1386, din 24/10/2022 emis de Primăria Comunei Pojorâta;		
B2	Se notează posesia faptică în favoarea lui 1) SELET ELENA	A1
Act Administrativ nr. Adeverință nr. 1700, din 02/11/2022 emis de Primăria Comunei Pojorâta;		
B3	Intabulare, drept de PROPRIETATE, dobândit prin Lege, cota actuala 1/1 1) SELET ELENA	A1.1

C. Partea III. SARCINI .

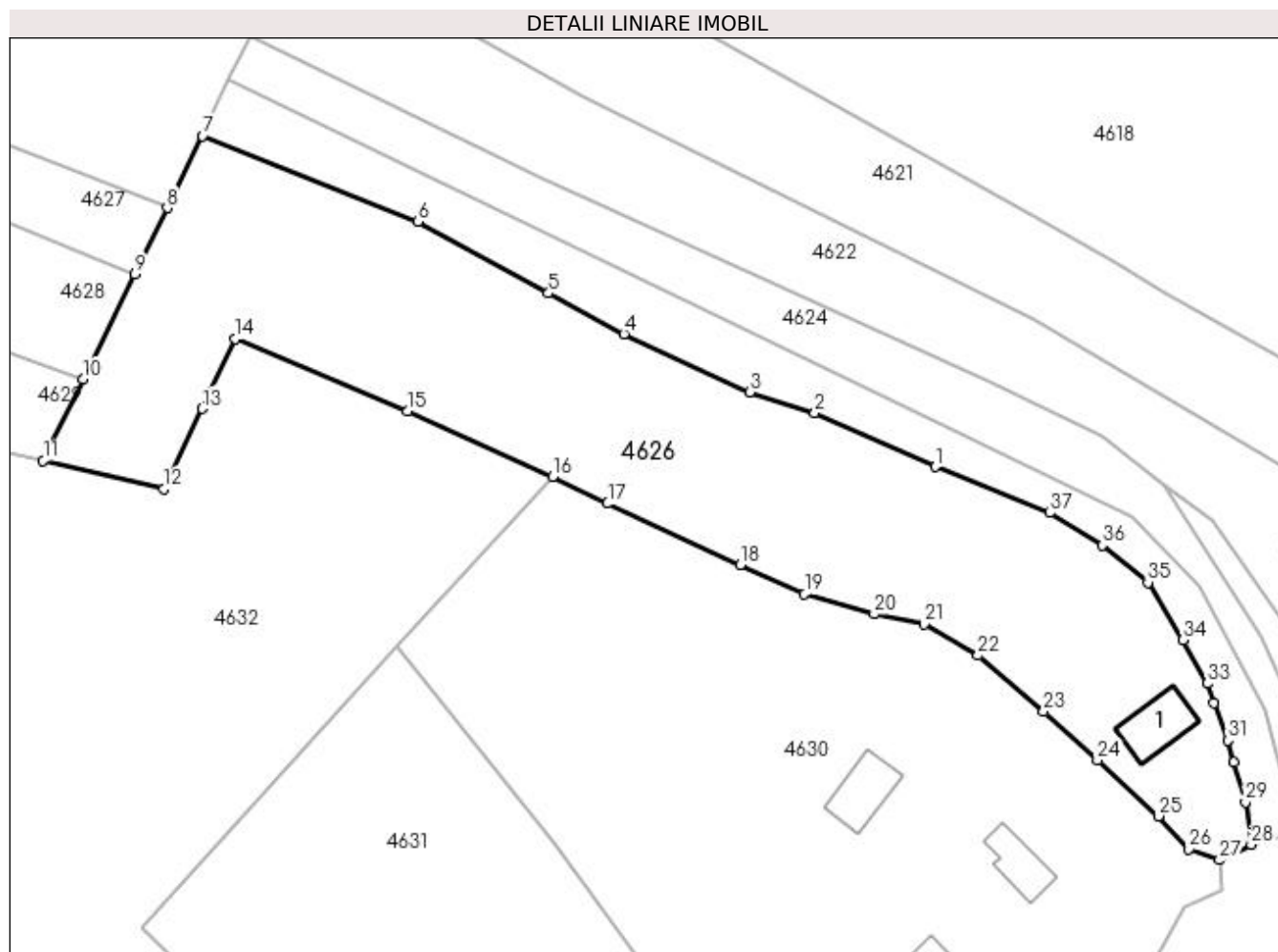
Inscrieri privind dezmembramentele dreptului de proprietate, drepturi reale de garanție și sarcini	Referințe
NU SUNT	

Anexa Nr. 1 La Partea I

Teren

Nr cadastral	Suprafața (mp)*	Observații / Referințe
	2.807	

* Suprafața este determinată în planul de proiecție Stereo 70.



Date referitoare la teren

Crt	Categorie folosință	Intra vilan	Suprafața (mp)	Tarla	Parcelă	Nr. topo	Observații / Referințe
1	curți construcții	DA	328	-	-	-	
2	faneata	DA	2.479	-	-	-	

Date referitoare la construcții

Crt	Număr	Destinație construcție	Supraf. (mp)	Situație juridică	Observații / Referințe
A1.1		construcții de locuințe	40	Cu acte	Nr. niveluri:1; S. construita la sol:40 mp; S. construita desfasurata:40 mp; Casă de locuit, p

Lungime Segmente

1) Valorile lungimilor segmentelor sunt obținute din proiecție în plan.

Punct început	X / Y	Punct sfârșit	X / Y	Lungime segment (** (m))
1	528.076,759 664.676,827	2	528.063,193 664.682,893	14.86
3	528.055,9 664.685,238	4	528.041,723 664.691,814	15.628
5	528.033,214 664.696,398	6	528.018,499 664.704,439	16.769

Punct început	X / Y	Punct sfârșit	X / Y	Lungime segment (** (m))
2	528.063,193 664.682,893	3	528.055,9 664.685,238	7.661
4	528.041,723 664.691,814	5	528.033,214 664.696,398	9.665
6	528.018,499 664.704,439	7	527.994,205 664.714,12	26.152

Punct început	X / Y	Punct sfârșit	X / Y	Lungime segment (** (m)
7	527.994,205 664.714,12	8	527.990,226 664.706,007	9.036
9	527.986,575 664.698,563	10	527.980,756 664.686,696	13.217
11	527.976,257 664.677,523	12	527.989,894 664.674,36	13.999
13	527.994,178 664.683,377	14	527.997,915 664.691,272	8.735
15	528.017,31 664.683,093	16	528.033,663 664.675,749	17.926
17	528.039,87 664.672,703	18	528.054,829 664.665,813	16.469
19	528.062,052 664.662,491	20	528.069,903 664.660,248	8.165
21	528.075,525 664.659,107	22	528.081,617 664.655,607	7.026
23	528.088,98 664.649,278	24	528.095,072 664.643,8	8.193
25	528.101,926 664.637,488	26	528.105,383 664.633,74	5.099
27	528.108,835 664.632,546	28	528.112,387 664.634,309	3.965
29	528.111,731 664.639,056	30	528.110,406 664.643,539	4.675
31	528.109,727 664.646,027	32	528.108,217 664.650,284	4.517
33	528.107,431 664.652,436	34	528.104,706 664.657,318	5.591
35	528.100,748 664.663,812	36	528.095,596 664.667,998	6.638
37	528.089,667 664.671,653	1	528.076,759 664.676,827	13.906

Punct început	X / Y	Punct sfârșit	X / Y	Lungime segment (** (m)
8	527.990,226 664.706,007	9	527.986,575 664.698,563	8.291
10	527.980,756 664.686,696	11	527.976,257 664.677,523	10.217
12	527.989,894 664.674,36	13	527.994,178 664.683,377	9.983
14	527.997,915 664.691,272	15	528.017,31 664.683,093	21.049
16	528.033,663 664.675,749	17	528.039,87 664.672,703	6.914
18	528.054,829 664.665,813	19	528.062,052 664.662,491	7.95
20	528.069,903 664.660,248	21	528.075,525 664.659,107	5.737
22	528.081,617 664.655,607	23	528.088,98 664.649,278	9.709
24	528.095,072 664.643,8	25	528.101,926 664.637,488	9.318
26	528.105,383 664.633,74	27	528.108,835 664.632,546	3.653
28	528.112,387 664.634,309	29	528.111,731 664.639,056	4.792
30	528.110,406 664.643,539	31	528.109,727 664.646,027	2.579
32	528.108,217 664.650,284	33	528.107,431 664.652,436	2.291
34	528.104,706 664.657,318	35	528.100,748 664.663,812	7.605
36	528.095,596 664.667,998	37	528.089,667 664.671,653	6.965

** Lungimile segmentelor sunt determinate în planul de proiecție Stereo 70 și sunt rotunjite la 1 milimetru.

*** Distanța dintre puncte este formată din segmente cumulate ce sunt mai mici decât valoarea 1 milimetru.

**DATE DESPRE IMOBILUL NR. 4627**

Oficiul de Cadastru și Publicitate Imobiliară SUCEAVA
Biroul de Cadastru și Publicitate Imobiliară Campulung Moldovenesc

A. Partea I. Descrierea imobilului

TEREN Extravilan

Adresa: Jud. Suceava, Loc numit Valea Putnei

Nr. Crt	Nr cadastral Nr. topografic	Suprafața* (mp)	Observații / Referințe
A1		1.547	Sector cadastral:89 Teren neimprejmit;

B. Partea II. Proprietari și acte

Inscrieri privitoare la dreptul de proprietate și alte drepturi reale		Referințe
4627 / 18/12/2022		
Act Normativ nr. Lege nr. 7, din 13/03/1996 emis de Parlamentul României;		
B1	Intabulare, drept de PROPRIETATE, dobândit prin Lege, cota actuala 1/1 1) NEIDENTIFICAT NEIDENTIFICAT	A1
Act Administrativ nr. Adeverință nr. 1387, din 24/10/2022 emis de Primăria Comunei Pojorâta;		
B2	Se notează posesia faptică în favoarea lui 1) FORMINTE ANA-MARIA 2) FORMINTE VASILE	A1

C. Partea III. SARCINI .

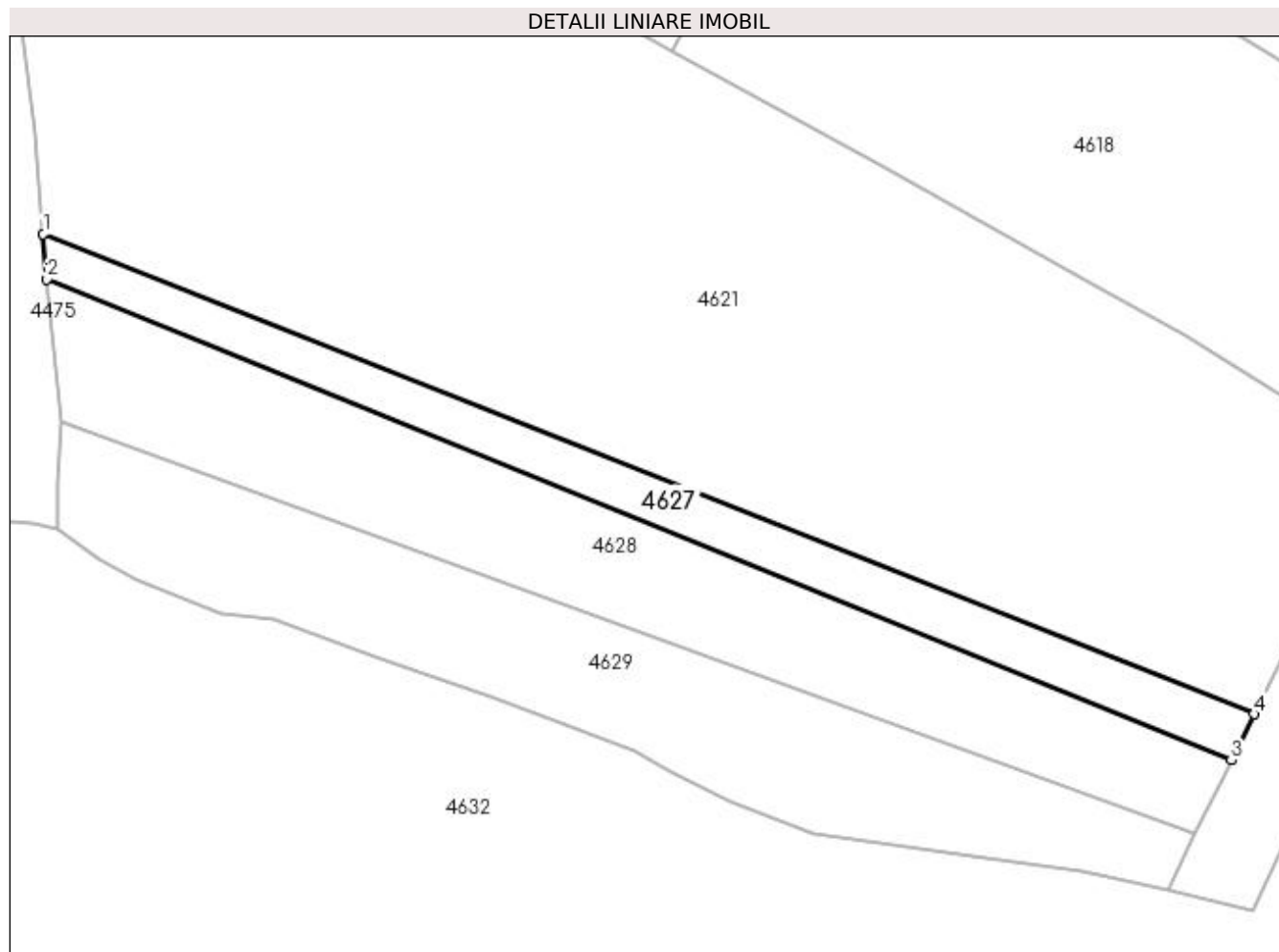
Inscrieri privind dezmembramintele dreptului de proprietate, drepturi reale de garanție și sarcini	Referințe
NU SUNT	

Anexa Nr. 1 La Partea I

Teren

Nr cadastral	Suprafața (mp)*	Observații / Referințe
	1.547	

* Suprafața este determinată în planul de proiecție Stereo 70.



Date referitoare la teren

Crt	Categorie folosință	Intra vilan	Suprafața (mp)	Tarla	Parcelă	Nr. topo	Observații / Referințe
1	faneata	NU	1.547	-	-	-	

Lungime Segmente

1) Valorile lungimilor segmentelor sunt obținute din proiecție în plan.

Punct început	X / Y	Punct sfârșit	X / Y	Lungime segment (** (m)
1	527.794,835 664.783,495	2	527.795,396 664.776,174	7.342
2	527.795,396 664.776,174	3	527.986,575 664.698,563	206.332
3	527.986,575 664.698,563	4	527.990,226 664.706,007	8.291
4	527.990,226 664.706,007	1	527.794,835 664.783,495	210.195

**** Lungimile segmentelor sunt determinate în planul de proiecție Stereo 70 și sunt rotunjite la 1 milimetru.**

***** Distanța dintre puncte este formată din segmente cumulate ce sunt mai mici decât valoarea 1 milimetru.**

**DATE DESPRE IMOBILUL NR. 4628**

Oficiul de Cadastru și Publicitate Imobiliară SUCEAVA
Biroul de Cadastru și Publicitate Imobiliară Câmpulung Moldovenesc

A. Partea I. Descrierea imobilului

TEREN Necunoscut

Adresa: Loc. Valea Putnei, Jud. Suceava, Loc numit Valea Putnei

Nr. Crt	Nr cadastral Nr. topografic	Suprafața* (mp)	Observații / Referințe
A1	33522	3.380	Sector cadastral:89 Teren neimprejmit; Provenit din CF 33522, nr. top. 217/42, 216/1

B. Partea II. Proprietari și acte

Inscrieri privitoare la dreptul de proprietate și alte drepturi reale	Referințe
990 / 04/03/1997	
Hotarare Judecatoreasca nr. Sentință Civilă nr. 1939, din 25/05/1995 emis de Judecătoria Câmpulung Moldovenesc;	
B1	Intabulare, drept de PROPRIETATE, dobandit prin Hotarare Judecatoreasca, cota actuala 1/1 1) MLESNITA IOANA, Lipsă CNP
	A1

C. Partea III. SARCINI .

Inscrieri privind dezmembramintele dreptului de proprietate, drepturi reale de garanție și sarcini	Referințe
NU SUNT	

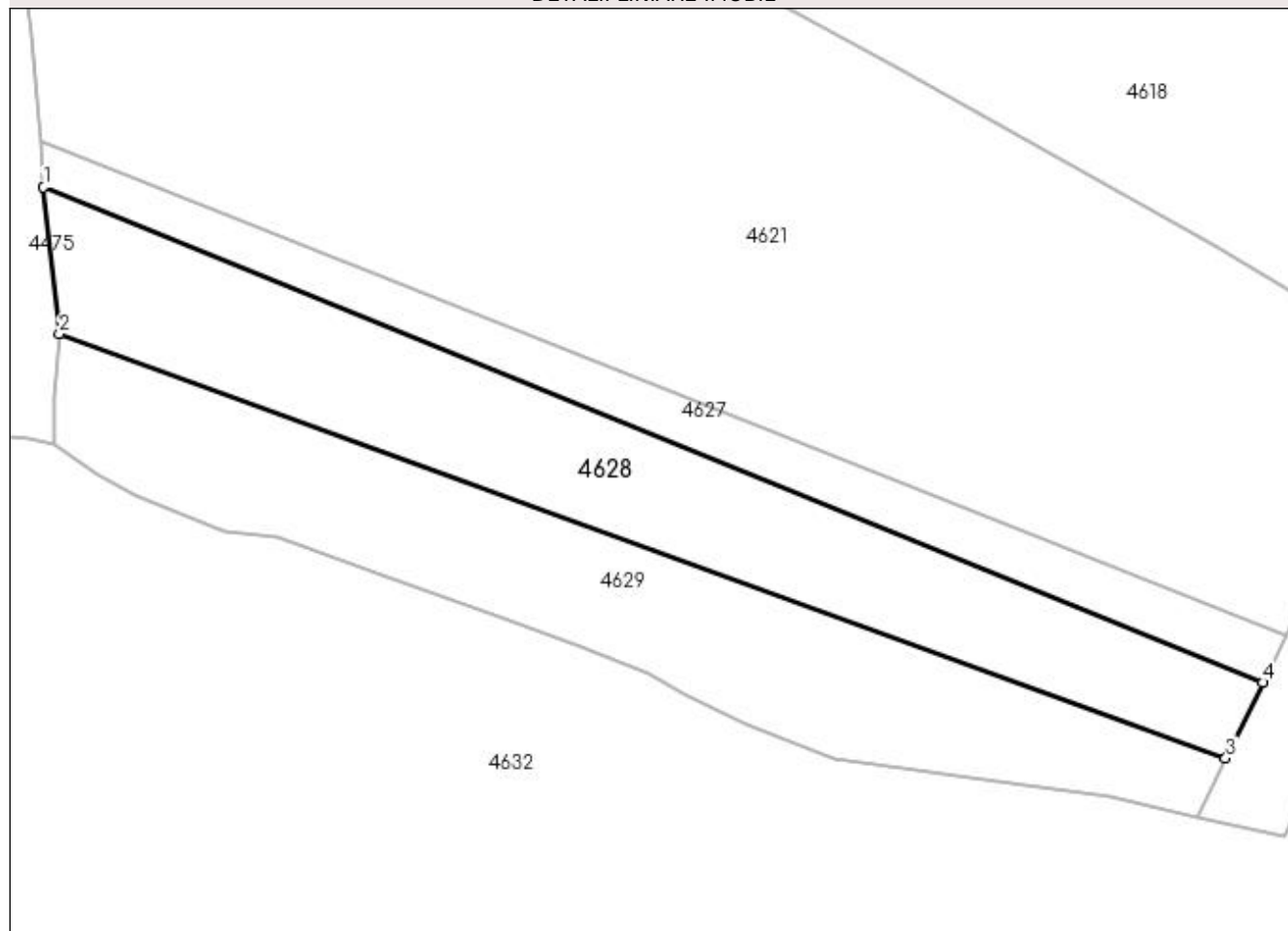
Anexa Nr. 1 La Partea I

Teren

Nr cadastral	Suprafața (mp)*	Observații / Referințe
33522	3.380	Provenit din CF 33522, nr. top. 217/42, 216/1

* Suprafața este determinată în planul de proiecție Stereo 70.

DETALII LINIARE IMOBIL



Date referitoare la teren

Crt	Categorie folosință	Intra vilan	Suprafața (mp)	Tarla	Parcelă	Nr. topo	Observații / Referințe
1	faneata	DA	56	-	-	-	
2	faneata	NU	3.324	-	-	-	

Lungime Segmente

1) Valorile lungimilor segmentelor sunt obținute din proiecție în plan.

Punct început	X / Y	Punct sfârșit	X / Y	Lungime segment (** (m)
1	527.795,396 664.776,174	2	527.797,876 664.753,179	23.128
2	527.797,876 664.753,179	3	527.980,756 664.686,696	194.59
3	527.980,756 664.686,696	4	527.986,575 664.698,563	13.217
4	527.986,575 664.698,563	1	527.795,396 664.776,174	206.332

**** Lungimile segmentelor sunt determinate în planul de proiecție Stereo 70 și sunt rotunjite la 1 milimetru.**

***** Distanța dintre puncte este formată din segmente cumulate ce sunt mai mici decât valoarea 1 milimetru.**

**DATE DESPRE IMOBILUL NR. 4629**

Oficiul de Cadastru și Publicitate Imobiliară SUCEAVA
Biroul de Cadastru și Publicitate Imobiliară Câmpulung Moldovenesc

A. Partea I. Descrierea imobilului

TEREN Necunoscut

Adresa: Loc. Valea Putnei, Jud. Suceava, Loc numit Valea Putnei

Nr. Crt	Nr cadastral Nr. topografic	Suprafața* (mp)	Observații / Referințe
A1	35935	3.412	Sector cadastral:89 Teren neimprejmuit; Provenit din CF 35935, nr. top. 217/41, 216/2, 217/44

B. Partea II. Proprietari și acte

Inscrieri privitoare la dreptul de proprietate și alte drepturi reale		Referințe
1128 / 27/05/1998		
Hotarare Judecatoreasca nr. Sentință Civilă nr. 2913, din 04/09/1997 emis de Judecătoria Câmpulung Moldovenesc (act de partaj voluntar nr 1179 din 06.05.1998, emis de N.P. Stelian Catargiu);		
B1	Intabulare, drept de PROPRIETATE, dobandit prin lesire Din Indiviziune, cota actuala 1/1 1) RAIA GEORGETA, LIPSĂ CNP	A1

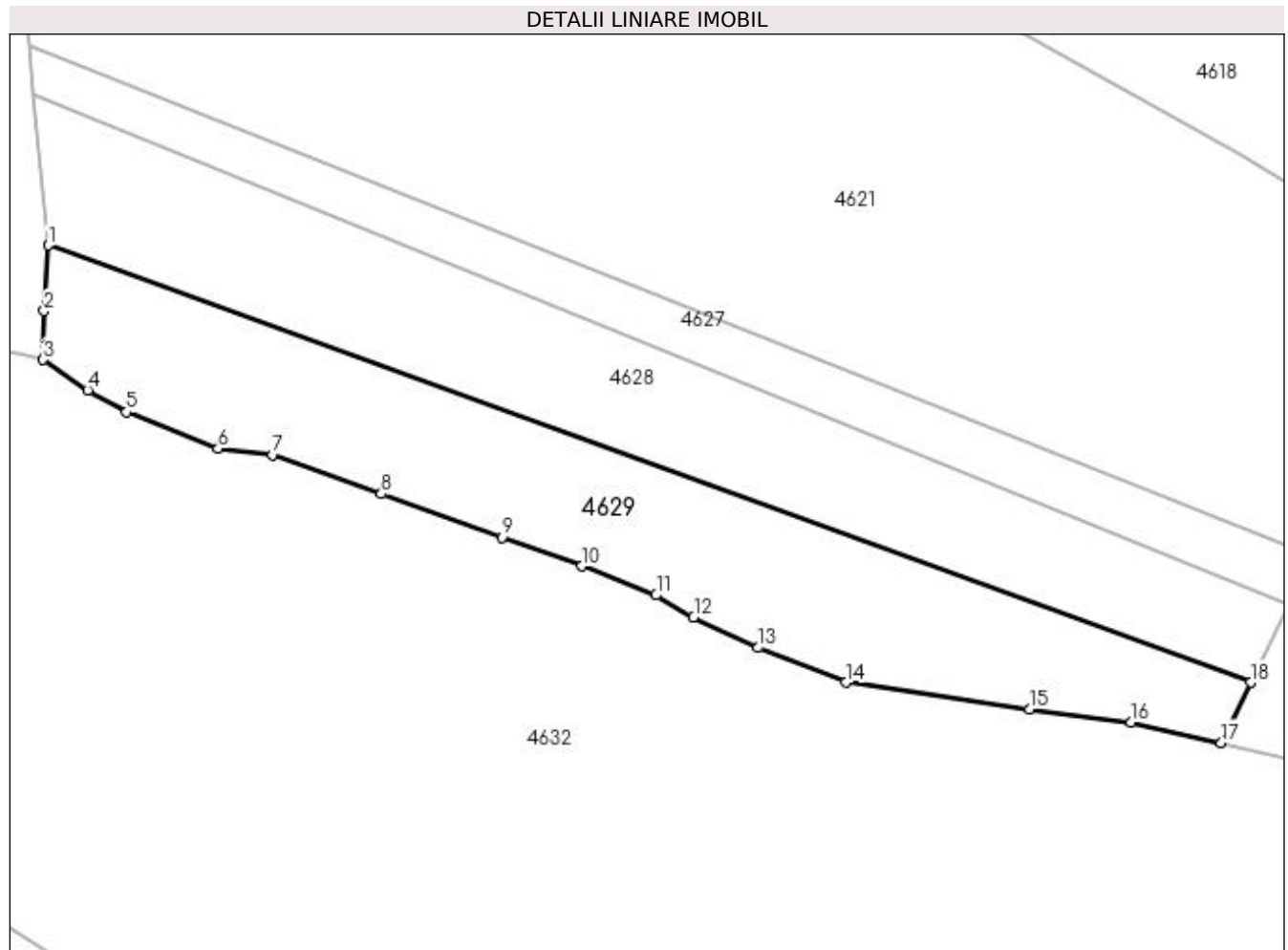
C. Partea III. SARCINI .

Inscrieri privind dezmembramintele dreptului de proprietate, drepturi reale de garanție și sarcini	Referințe
NU SUNT	

Anexa Nr. 1 La Partea I**Teren**

Nr cadastral	Suprafața (mp)*	Observații / Referințe
35935	3.412	Provenit din CF 35935, nr. top. 217/41, 216/2, 217/44

* Suprafața este determinată în planul de proiecție Stereo 70.

**Date referitoare la teren**

Crt	Categorie folosință	Intravilan	Suprafața (mp)	Tarla	Parcelă	Nr. topo	Observații / Referințe
1	faneata	DA	68	-	-	-	
2	faneata	NU	3.344	-	-	-	

Lungime Segmente

1) Valorile lungimilor segmentelor sunt obținute din proiecție în plan.

Punct început	X / Y	Punct sfârșit	X / Y	Lungime segment (** (m)
1	527.797,876 664.753,179	2	527.797,186 664.743,176	10.027
2	527.797,186 664.743,176	3	527.797,039 664.735,789	7.388
3	527.797,039 664.735,789	4	527.803,806 664.731,125	8.219
4	527.803,806 664.731,125	5	527.809,746 664.727,806	6.804

Punct început	X / Y	Punct sfârșit	X / Y	Lungime segment (** (m)
5	527.809,746 664.727,806	6	527.823,67 664.722,253	14.99
6	527.823,67 664.722,253	7	527.831,996 664.721,294	8.381
7	527.831,996 664.721,294	8	527.848,517 664.715,355	17.556
8	527.848,517 664.715,355	9	527.866,802 664.708,733	19.447
9	527.866,802 664.708,733	10	527.878,998 664.704,385	12.948
10	527.878,998 664.704,385	11	527.890,296 664.699,992	12.122
11	527.890,296 664.699,992	12	527.896,005 664.696,637	6.622
12	527.896,005 664.696,637	13	527.905,791 664.692,003	10.828
13	527.905,791 664.692,003	14	527.919,182 664.686,722	14.395
14	527.919,182 664.686,722	15	527.947,103 664.682,655	28.216
15	527.947,103 664.682,655	16	527.962,542 664.680,674	15.566
16	527.962,542 664.680,674	17	527.976,257 664.677,523	14.072
17	527.976,257 664.677,523	18	527.980,756 664.686,696	10.217
18	527.980,756 664.686,696	1	527.797,876 664.753,179	194.59

** Lungimile segmentelor sunt determinate în planul de proiecție Stereo 70 și sunt rotunjite la 1 milimetru.

*** Distanța dintre puncte este formată din segmente cumulate ce sunt mai mici decât valoarea 1 milimetru.

**DATE DESPRE IMOBILUL NR. 4630**

Oficiul de Cadastru și Publicitate Imobiliară SUCEAVA
Biroul de Cadastru și Publicitate Imobiliară Campulung Moldovenesc

A. Partea I. Descrierea imobilului

TEREN Intravilan

Adresa: Loc. Valea Putnei, Calea Transilvaniei, Nr. 78, Jud. Suceava

Nr. Crt	Nr cadastral Nr. topografic	Suprafața* (mp)	Observații / Referințe
A1	32295	4.607	Sector cadastral:89 Teren neimprejmuit; CF 32295, 32293, nr. top. 82, 208/1, 209, 203, 208/2

Construcții

Crt	Nr cadastral Nr. topografic	Adresa	Observații / Referințe
A1.1		Loc. Valea Putnei, Calea Transilvaniei, Nr. 78, Jud. Suceava	Nr. niveluri:1; S. construita la sol:60 mp; S. construita desfasurata:60 mp; Casă de locuit, P
A1.2		Loc. Valea Putnei, Calea Transilvaniei, Nr. 78, Jud. Suceava	Nr. niveluri:1; S. construita la sol:32 mp; S. construita desfasurata:32 mp; Anexă, P
A1.3		Loc. Valea Putnei, Calea Transilvaniei, Nr. 78, Jud. Suceava	Nr. niveluri:1; S. construita la sol:42 mp; S. construita desfasurata:42 mp; Anexă, P

B. Partea II. Proprietari și acte

Inscrieri privitoare la dreptul de proprietate și alte drepturi reale		Referințe
4630 / 18/12/2022		
Act Normativ nr. Lege nr. 7, din 13/03/1996 emis de Parlamentul României;		
B1	Intabulare, drept de PROPRIETATE, dobandit prin Lege, cota actuala 1/1 1) NEIDENTIFICAT NEIDENTIFICAT	A1
Act Administrativ nr. Adeverință nr. 1388, din 24/10/2022 emis de Primăria Comunei Pojorâta;		
B2	Se notează posesia faptică în favoarea lui 1) BURDUHOS BOGDAN GABRIEL 2) BURDUHOS RADU 3) BURDUHOS RARES DORIN 4) CALANCEA VIORICA-ELENA 5) ZBRANCA MARIANA-LUANA	A1
Act Administrativ nr. Adeverință nr. 1700, din 02/11/2022 emis de Primăria Comunei Pojorâta;		
B3	Intabulare, drept de PROPRIETATE, dobandit prin Lege, cota actuala 1/1 1) ZBRANCA MARIANA-LUANA 2) BURDUHOS BOGDAN GABRIEL 3) BURDUHOS RADU 4) BURDUHOS RARES DORIN 5) CALANCEA VIORICA-ELENA	A1.1, A1.2, A1.3

C. Partea III. SARCINI .

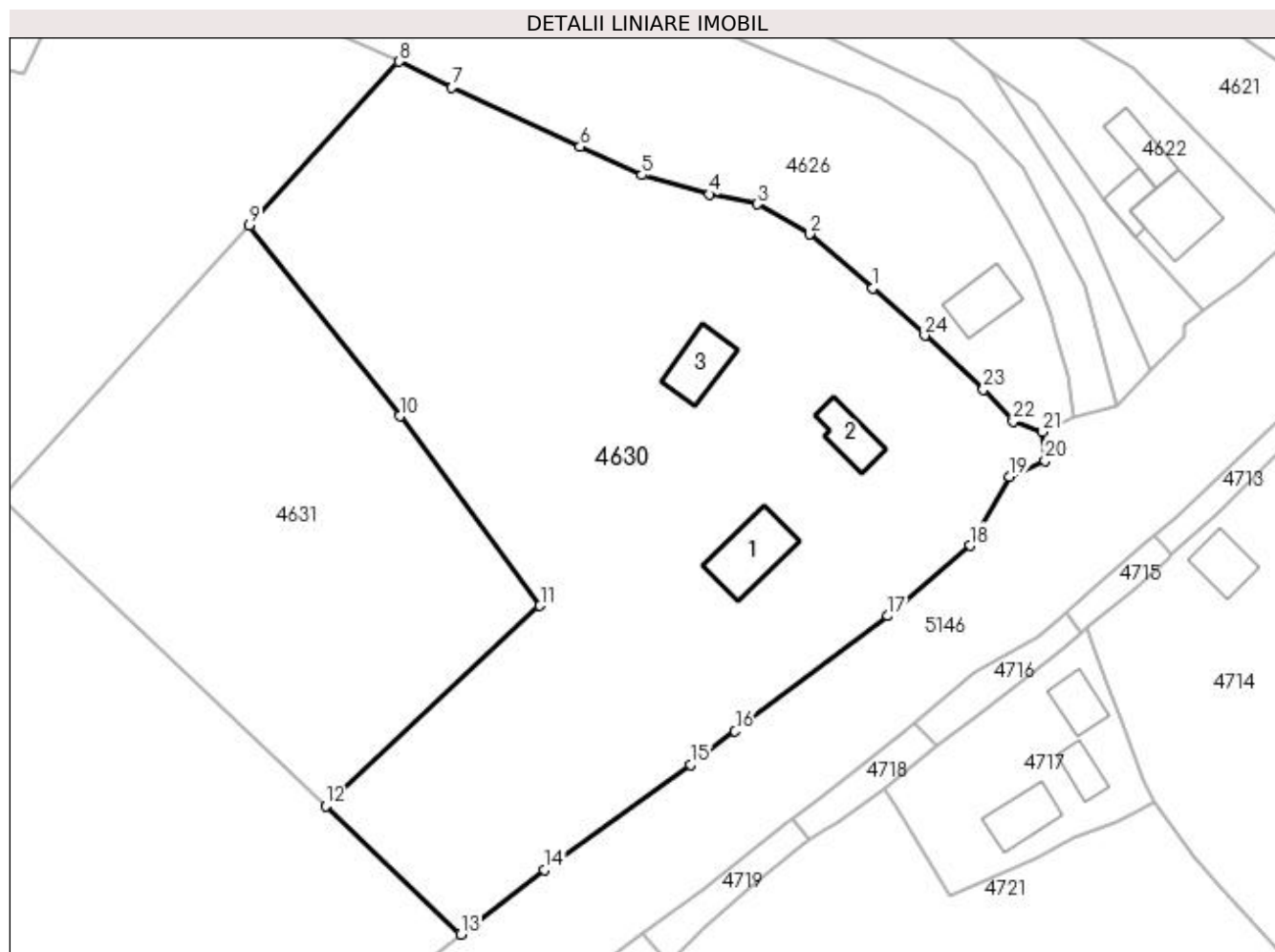
Inscrieri privind dezmembramintele dreptului de proprietate, drepturi reale de garanție și sarcini	Referințe
NU SUNT	

Anexa Nr. 1 La Partea I

Teren

Nr cadastral	Suprafața (mp)*	Observații / Referințe
32295	4.607	CF 32295, 32293, nr. top. 82, 208/1, 209, 203, 208/2

* Suprafața este determinată în planul de proiecție Stereo 70.



Date referitoare la teren

Crt	Categorie folosință	Intravilan	Suprafața (mp)	Tarla	Parcelă	Nr. topo	Observații / Referințe
1	curți constructii	DA	621	-	-	-	
2	faneata	DA	3.986	-	-	-	

Date referitoare la construcții

Crt	Număr	Destinație construcție	Supraf. (mp)	Situație juridică	Observații / Referințe
A1.1		construcții de locuințe	60	Cu acte	Nr. niveluri:1; S. construita la sol:60 mp; S. construita desfasurata:60 mp; Casă de locuit, P
A1.2		construcții anexa	32	Cu acte	Nr. niveluri:1; S. construita la sol:32 mp; S. construita desfasurata:32 mp; Anexă, P
A1.3		construcții anexa	42	Cu acte	Nr. niveluri:1; S. construita la sol:42 mp; S. construita desfasurata:42 mp; Anexă, P

Lungime Segmente

1) Valorile lungimilor segmentelor sunt obținute din proiecție în plan.

Punct început	X / Y	Punct sfârșit	X / Y	Lungime segment (** (m)
1	528.088,98 664.649,278	2	528.081,617 664.655,607	9.709

Punct început	X / Y	Punct sfârșit	X / Y	Lungime segment (** (m)
2	528.081,617 664.655,607	3	528.075,525 664.659,107	7.026

Punct început	X / Y	Punct sfârșit	X / Y	Lungime segment (** (m))	Punct început	X / Y	Punct sfârșit	X / Y	Lungime segment (** (m))
3	528.075,525 664.659,107	4	528.069,903 664.660,248	5.737	4	528.069,903 664.660,248	5	528.062,052 664.662,491	8.165
5	528.062,052 664.662,491	6	528.054,829 664.665,813	7.95	6	528.054,829 664.665,813	7	528.039,87 664.672,703	16.469
7	528.039,87 664.672,703	8	528.033,663 664.675,749	6.914	8	528.033,663 664.675,749	9	528.016,216 664.656,608	25.899
9	528.016,216 664.656,608	10	528.033,774 664.634,355	28.346	10	528.033,774 664.634,355	11	528.050,168 664.612,244	27.526
11	528.050,168 664.612,244	12	528.025,13 664.588,912	34.224	12	528.025,13 664.588,912	13	528.040,928 664.573,913	21.784
13	528.040,928 664.573,913	14	528.050,669 664.581,436	12.308	14	528.050,669 664.581,436	15	528.067,708 664.593,738	21.016
15	528.067,708 664.593,738	16	528.072,937 664.597,616	6.51	16	528.072,937 664.597,616	17	528.090,777 664.611,064	22.341
17	528.090,777 664.611,064	18	528.100,353 664.619,281	12.618	18	528.100,353 664.619,281	19	528.104,961 664.627,332	9.276
19	528.104,961 664.627,332	20	528.109,103 664.629,2	4.544	20	528.109,103 664.629,2	21	528.108,835 664.632,546	3.357
21	528.108,835 664.632,546	22	528.105,383 664.633,74	3.653	22	528.105,383 664.633,74	23	528.101,926 664.637,488	5.099
23	528.101,926 664.637,488	24	528.095,072 664.643,8	9.318	24	528.095,072 664.643,8	1	528.088,98 664.649,278	8.193

** Lungimile segmentelor sunt determinate în planul de proiecție Stereo 70 și sunt rotunjite la 1 milimetru.

*** Distanța dintre puncte este formată din segmente cumulate ce sunt mai mici decât valoarea 1 milimetru.

**DATE DESPRE IMOBILUL NR. 4631**

Oficiul de Cadastru și Publicitate Imobiliară SUCEAVA
Biroul de Cadastru și Publicitate Imobiliară Campulung Moldovenesc

A. Partea I. Descrierea imobilului

TEREN Intravilan

Adresa: Loc. Valea Putnei, Jud. Suceava, Loc numit Valea Putnei

Nr. Crt	Nr cadastral Nr. topografic	Suprafața* (mp)	Observații / Referințe
A1	32161	2.084	Sector cadastral:89 Teren neimprejmuit; Provenit din CF 32161, nr. top. 207/1

B. Partea II. Proprietari și acte

Inscrieri privitoare la dreptul de proprietate și alte drepturi reale		Referințe
6279 / 29/04/2014		
Act Notarial nr. 15, din 28/04/2014 emis de Scraba Luminita Doru Paul;		
B1	Intabulare, drept de PROPRIETATE, dobandit prin Succesiune, cota actuala 21/128 1) ZBRANCA MARIANA-LUANA	A1
Act Normativ nr. 15, din 28/04/2014 emis de Scraba Luminita Doru Paul;		
B2	Intabulare, drept de PROPRIETATE, dobandit prin Succesiune, cota actuala 21/128 1) BURDUHOS RADU	A1
Act Notarial nr. 15, din 28/04/2014 emis de Scraba Luminita Doru Paul;		
B3	Intabulare, drept de PROPRIETATE, dobandit prin Succesiune, cota actuala 21/128 1) CALANCEA VIORICA-ELENA	A1
9699 / 27/06/2014		
Act Notarial nr. 53, din 25/06/2014 emis de Tolciu Tudor Flaviu;		
B4	Intabulare, drept de PROPRIETATE, dobandit prin Succesiune, cota actuala 21/256 1) BURDUHOS BOGDAN GABRIEL	A1
B5	Intabulare, drept de PROPRIETATE, dobandit prin Uzucapiune, cota actuala 21/256 1) BURDUHOS RARES-DORIN	A1
2092 / 13/02/2018		
Act Notarial nr. 12, din 12/02/2018 emis de Scraba Horia Ilie;		
B6	Intabulare, drept de PROPRIETATE, dobandit prin Succesiune, cota actuala 88/768 1) ZBRANCA MARIANA-LUANA	A1
B8	Intabulare, drept de PROPRIETATE, dobandit prin Succesiune, cota actuala 88/768 1) CALANCEA VIORICA-ELENA	A1
B9	Intabulare, drept de PROPRIETATE, dobandit prin Succesiune, cota actuala 44/768 1) BURDUHOS RARES DORIN	A1
Act Notarial nr. 12, din 12/02/2018 emis de v;		
B9	Intabulare, drept de PROPRIETATE, dobandit prin Succesiune, cota actuala 44/768 1) BURDUHOS BOGDAN GABRIEL	A1

C. Partea III. SARCINI .

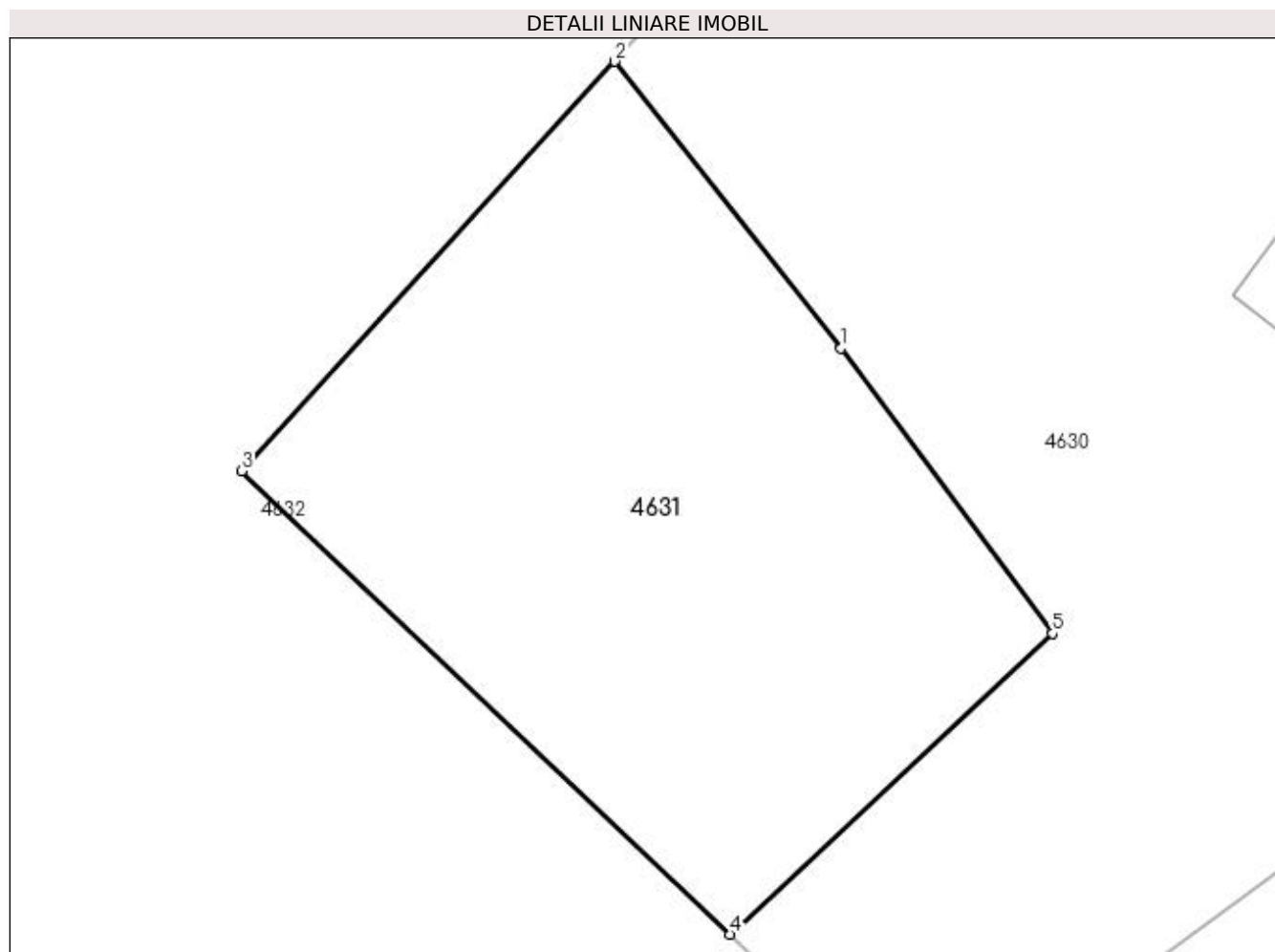
Inscrieri privind dezmembramintele dreptului de proprietate, drepturi reale de garanție și sarcini	Referințe
NU SUNT	

Anexa Nr. 1 La Partea I

Teren

Nr cadastral	Suprafața (mp)*	Observații / Referințe
32161	2.084	Provenit din CF 32161, nr. top. 207/1

* Suprafața este determinată în planul de proiecție Stereo 70.



Date referitoare la teren

Crt	Categorie folosință	Intra vilan	Suprafața (mp)	Tarla	Parcelă	Nr. topo	Observații / Referințe
1	faneata	DA	2.084	-	-	-	

Lungime Segmente

1) Valorile lungimilor segmentelor sunt obținute din proiecție în plan.

Punct început	X / Y	Punct sfârșit	X / Y	Lungime segment (** (m)
1	528.033,774 664.634,355	2	528.016,216 664.656,608	28.346
2	528.016,216 664.656,608	3	527.987,272 664.624,854	42.966
3	527.987,272 664.624,854	4	528.025,13 664.588,912	52.202
4	528.025,13 664.588,912	5	528.050,168 664.612,244	34.224
5	528.050,168 664.612,244	1	528.033,774 664.634,355	27.526

**** Lungimile segmentelor sunt determinate în planul de proiecție Stereo 70 și sunt rotunjite la 1 milimetru.**

***** Distanța dintre puncte este formată din segmente cumulate ce sunt mai mici decât valoarea 1 milimetru.**



DATE DESPRE IMOBILUL NR. 4632

Oficiul de Cadastru și Publicitate Imobiliară SUCEAVA
Biroul de Cadastru și Publicitate Imobiliară Câmpulung Moldovenesc

A. Partea I. Descrierea imobilului

TEREN Necunoscut

Adresa: Loc. Valea Putnei, Jud. Suceava, Loc numit Valea Putnei

Nr. Crt	Nr cadastral Nr. topografic	Suprafața* (mp)	Observații / Referințe
A1	32124	29.101	Sector cadastral:89 Teren neimprejmuit; Provenit din CF 32124, nr. top. 207/2, 207/3

B. Partea II. Proprietari și acte

Inscrieri privitoare la dreptul de proprietate și alte drepturi reale		Referințe
205 / 31/03/1972		
Act Notarial nr. Contract de vânzare cumpărare nr. 726/1972, din 01/01/1972 emis de Notariatul de Stat local Câmpulung Moldovenesc;		
B1	Intabulare, drept de PROPRIETATE, dobandit prin Conventie, cota actuala 1/4 1) BURDUHOS VICTORIA A TOADER, LIPSĂ CNP	A1
6283 / 29/04/2014		
Act Notarial nr. 15, din 28/04/2014 emis de Scraba Luminita Doru Paul;		
B2	Intabulare, drept de PROPRIETATE, dobandit prin Succesiune, cota actuala 9/64 1) ZBRANCA MARIANA-LUANA	A1
B3	Intabulare, drept de PROPRIETATE, dobandit prin Succesiune, cota actuala 9/64 1) BURDUHOS RADU	A1
B4	Intabulare, drept de PROPRIETATE, dobandit prin Succesiune, cota actuala 9/64 1) CALANCEA VIORICA-ELENA	A1
9698 / 27/06/2014		
Act Notarial nr. 53, din 25/06/2014 emis de Tolciu Tudor Flaviu;		
B5	Intabulare, drept de PROPRIETATE, dobandit prin Succesiune, cota actuala 9/128 1) BURDUHOS BOGDAN GABRIEL	A1
B6	Intabulare, drept de PROPRIETATE, dobandit prin Succesiune, cota actuala 9/128 1) BURDUHOS RARES DORIN	A1
2093 / 13/02/2018		
Act Notarial nr. 12, din 12/02/2018 emis de Scraba Horia Ilie;		
B7	Intabulare, drept de PROPRIETATE, dobandit prin Succesiune, cota actuala 24/384 1) ZBRANCA MARIANA-LUANA	A1
B8	Intabulare, drept de PROPRIETATE, dobandit prin Succesiune, cota actuala 24/384 1) CALANCEA VIORICA-ELENA	A1
B9	Intabulare, drept de PROPRIETATE, dobandit prin Succesiune, cota actuala 12/384 1) BURDUHOS RARES DORIN	A1
B10	Intabulare, drept de PROPRIETATE, dobandit prin Succesiune, cota actuala 12/384 1) BURDUHOS BOGDAN GABRIEL	A1

C. Partea III. SARCINI .

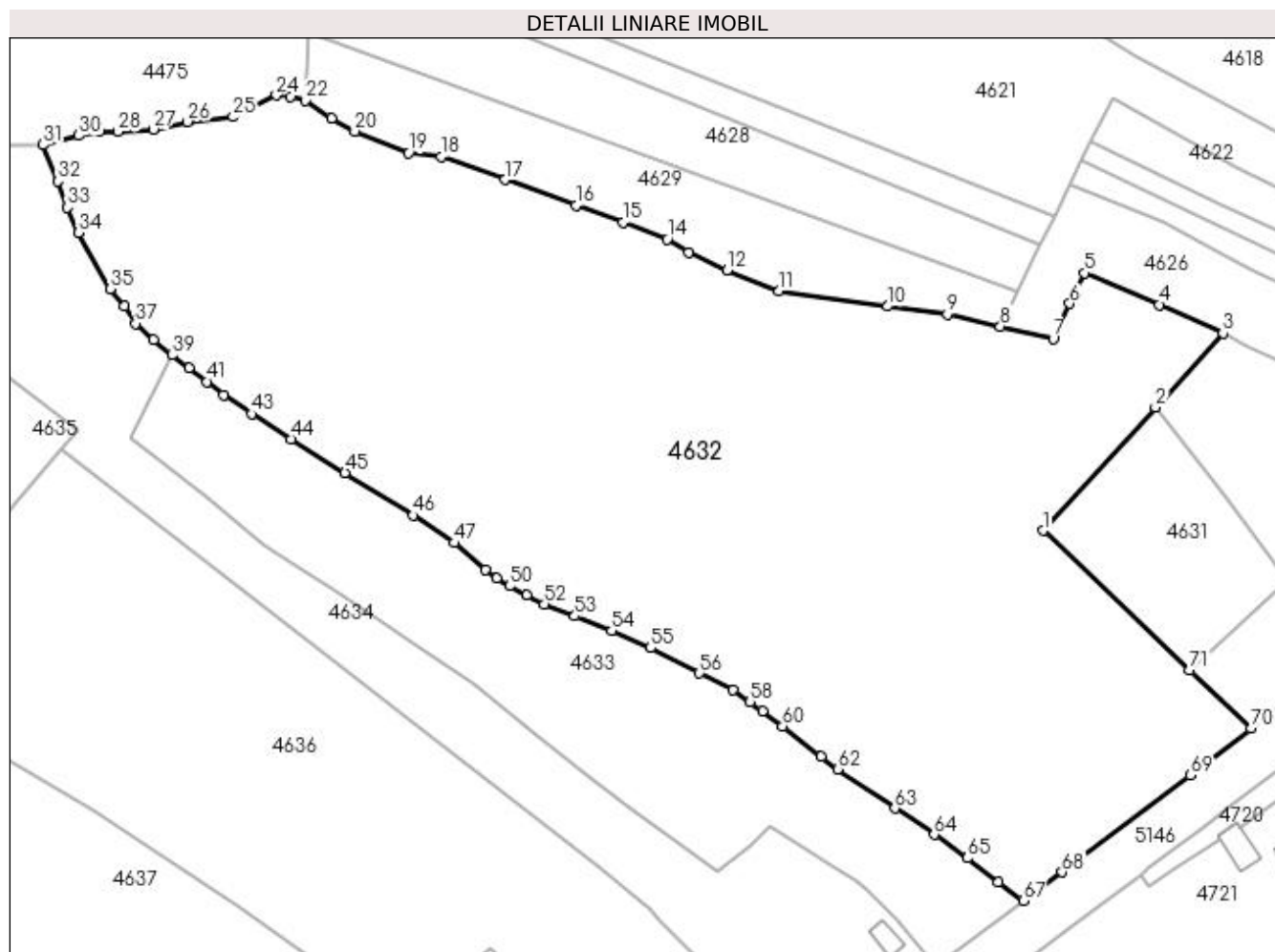
Inscrieri privind dezmembramintele dreptului de proprietate, drepturi reale de garanție și sarcini	Referințe
NU SUNT	

Anexa Nr. 1 La Partea I

Teren

Nr cadastral	Suprafața (mp)*	Observații / Referințe
32124	29.101	Provenit din CF 32124, nr. top. 207/2, 207/3

* Suprafața este determinată în planul de proiecție Stereo 70.



Date referitoare la teren

Crt	Categorie folosință	Intra vilan	Suprafața (mp)	Tarla	Parcelă	Nr. topo	Observații / Referințe
1	faneata	DA	11.304	-	-	-	
2	faneata	NU	17.797	-	-	-	

Lungime Segmente

1) Valorile lungimilor segmentelor sunt obținute din proiecție în plan.

Punct început	X / Y	Punct sfârșit	X / Y	Lungime segment	Punct început	X / Y	Punct sfârșit	X / Y	Lungime segment	Punct început	X / Y	Punct sfârșit	X / Y	Lungime segment
1	527.987,272 664.624,854	2	528.016,216 664.656,608	42.966	2	528.016,216 664.656,608	3	528.033,663 664.675,749	25.899	3	528.033,663 664.675,749	4	528.017,31 664.683,093	17.926
4	528.017,31 664.683,093	5	527.997,915 664.691,272	21.049	5	527.997,915 664.691,272	6	527.994,178 664.683,377	8.735	6	527.994,178 664.683,377	7	527.989,894 664.674,36	9.983
7	527.989,894 664.674,36	8	527.976,257 664.677,523	13.999	8	527.976,257 664.677,523	9	527.962,542 664.680,674	14.072	9	527.962,542 664.680,674	10	527.947,103 664.682,655	15.566
10	527.947,103 664.682,655	11	527.919,182 664.686,722	28.216	11	527.919,182 664.686,722	12	527.905,791 664.692,003	14.395	12	527.905,791 664.692,003	13	527.896,005 664.696,637	10.828
13	527.896,005 664.696,637	14	527.890,296 664.699,992	6.622	14	527.890,296 664.699,992	15	527.878,998 664.704,385	12.122	15	527.878,998 664.704,385	16	527.866,802 664.708,733	12.948

Punct început	X / Y	Punct sfârșit	X / Y	Lungime segment	Punct început	X / Y	Punct sfârșit	X / Y	Lungime segment	Punct început	X / Y	Punct sfârșit	X / Y	Lungime segment
16	527.866,802 664.708,733	17	527.848,517 664.715,355	19.447	17	527.848,517 664.715,355	18	527.831,996 664.721,294	17.556	18	527.831,996 664.721,294	19	527.823,67 664.722,253	8.381
19	527.823,67 664.722,253	20	527.809,746 664.727,806	14.99	20	527.809,746 664.727,806	21	527.803,806 664.731,125	6.804	21	527.803,806 664.731,125	22	527.797,039 664.735,789	8.219
22	527.797,039 664.735,789	23	527.793,258 664.736,755	3.902	23	527.793,258 664.736,755	24	527.789,494 664.737,104	3.78	24	527.789,494 664.737,104	25	527.778,398 664.731,503	12.429
25	527.778,398 664.731,503	26	527.766,636 664.730,264	11.827	26	527.766,636 664.730,264	27	527.757,787 664.728,341	9.056	27	527.757,787 664.728,341	28	527.748,723 664.727,699	9.087
28	527.748,723 664.727,699	29	527.743,754 664.727,644	4.969	29	527.743,754 664.727,644	30	527.738,6 664.726,693	5.241	30	527.738,6 664.726,693	31	527.729,384 664.724,273	9.528
31	527.729,384 664.724,273	32	527.733,066 664.714,894	10.076	32	527.733,066 664.714,894	33	527.735,716 664.708,15	7.246	33	527.735,716 664.708,15	34	527.738,473 664.701,666	7.046
34	527.738,473 664.701,666	35	527.746,688 664.687,152	16.678	35	527.746,688 664.687,152	36	527.750,408 664.682,753	5.761	36	527.750,408 664.682,753	37	527.753,246 664.678,276	5.301
37	527.753,246 664.678,276	38	527.757,882 664.674,097	6.242	38	527.757,882 664.674,097	39	527.762,562 664.670,069	6.175	39	527.762,562 664.670,069	40	527.766,957 664.666,724	5.523
40	527.766,957 664.666,724	41	527.771,708 664.663,269	5.874	41	527.771,708 664.663,269	42	527.775,925 664.659,865	5.419	42	527.775,925 664.659,865	43	527.783,125 664.654,938	8.724
43	527.783,125 664.654,938	44	527.793,356 664.648,475	12.101	44	527.793,356 664.648,475	45	527.807,263 664.639,82	16.38	45	527.807,263 664.639,82	46	527.824,829 664.628,817	20.728
46	527.824,829 664.628,817	47	527.835,372 664.621,705	12.718	47	527.835,372 664.621,705	48	527.843,523 664.614,724	10.732	48	527.843,523 664.614,724	49	527.846,391 664.612,645	3.542
49	527.846,391 664.612,645	50	527.849,677 664.610,571	3.886	50	527.849,677 664.610,571	51	527.854,07 664.608,149	5.016	51	527.854,07 664.608,149	52	527.858,652 664.605,952	5.081
52	527.858,652 664.605,952	53	527.866,525 664.602,889	8.448	53	527.866,525 664.602,889	54	527.875,988 664.599,096	10.195	54	527.875,988 664.599,096	55	527.886,082 664.594,649	11.03
55	527.886,082 664.594,649	56	527.898,623 664.588,118	14.14	56	527.898,623 664.588,118	57	527.907,327 664.583,788	9.722	57	527.907,327 664.583,788	58	527.911,754 664.580,692	5.402
58	527.911,754 664.580,692	59	527.914,982 664.578,369	3.977	59	527.914,982 664.578,369	60	527.920,11 664.574,4	6.485	60	527.920,11 664.574,4	61	527.929,979 664.566,557	12.606
61	527.929,979 664.566,557	62	527.934,39 664.563,381	5.435	62	527.934,39 664.563,381	63	527.949,043 664.553,257	17.81	63	527.949,043 664.553,257	64	527.959,226 664.546,473	12.236
64	527.959,226 664.546,473	65	527.967,707 664.540,428	10.415	65	527.967,707 664.540,428	66	527.975,662 664.534,27	10.06	66	527.975,662 664.534,27	67	527.982,186 664.529,485	8.091
67	527.982,186 664.529,485	68	527.992,187 664.536,836	12.412	68	527.992,187 664.536,836	69	528.025,237 664.561,796	41.416	69	528.025,237 664.561,796	70	528.040,928 664.573,913	19.825
70	528.040,928 664.573,913	71	528.025,13 664.588,912	21.784	71	528.025,13 664.588,912	1	527.987,272 664.624,854	52.202					

** Lungimile segmentelor sunt determinate în planul de proiecție Stereo 70 și sunt rotunjite la 1 milimetru.

*** Distanța dintre puncte este formată din segmente cumulate ce sunt mai mici decât valoarea 1 milimetru.

**DATE DESPRE IMOBILUL NR. 4633**

Oficiul de Cadastru și Publicitate Imobiliară SUCEAVA
Biroul de Cadastru și Publicitate Imobiliară Campulung Moldovenesc

A. Partea I. Descrierea imobilului

TEREN Necunoscut

Adresa: Loc. Valea Putnei, Jud. Suceava, Loc numit Valea Putnei

Nr. Crt	Nr cadastral Nr. topografic	Suprafața* (mp)	Observații / Referințe
A1	30010	7.242	Sector cadastral:89 Teren neimprejmuit; Provenit din CF 30010, nr. cad. 30010

B. Partea II. Proprietari și acte

Inscrieri privitoare la dreptul de proprietate și alte drepturi reale		Referințe
77 / 04/01/2013		
Act Notarial nr. 1305, din 27/12/2012 emis de LIVADARU INA ELENA;		
B1	Intabulare, drept de PROPRIETATE, dobandit prin Conventie, cota actuala 1/1 1) FIRMA AVESTA MEDICAMENTE & ECHIPAMENTE SRL, CIF:9999999999999, LIPSĂ CUI/CIF	A1

C. Partea III. SARCINI .

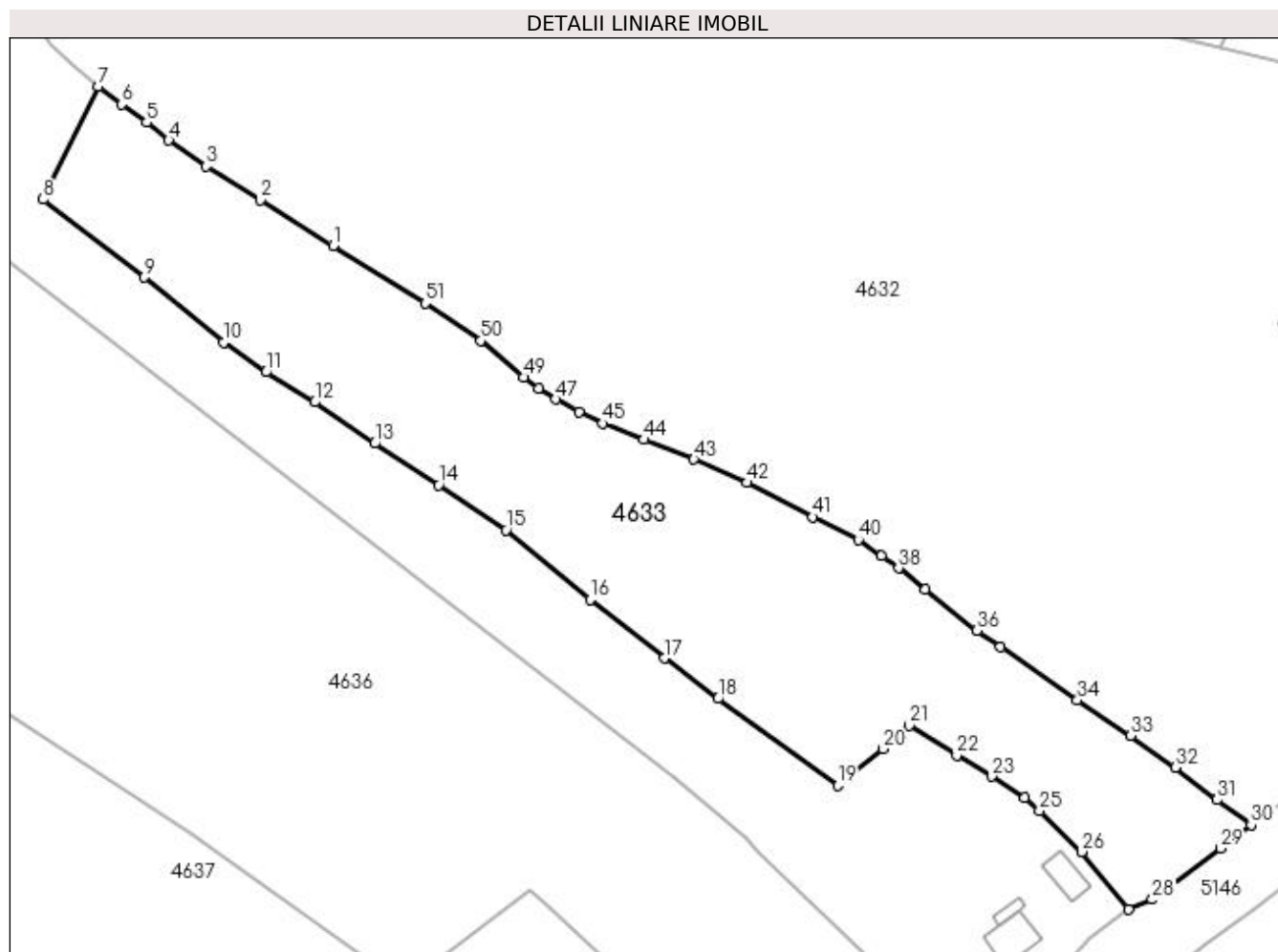
Inscrieri privind dezmembramintele dreptului de proprietate, drepturi reale de garanție și sarcini	Referințe
NU SUNT	

Anexa Nr. 1 La Partea I

Teren

Nr cadastral	Suprafața (mp)*	Observații / Referințe
30010	7.242	Provenit din CF 30010, nr. cad. 30010

* Suprafața este determinată în planul de proiecție Stereo 70.



Date referitoare la teren

Crt	Categorie folosință	Intravilan	Suprafața (mp)	Tarla	Parcelă	Nr. topo	Observații / Referințe
1	faneata	DA	2.733	-	-	-	
2	faneata	NU	4.509	-	-	-	

Lungime Segmente

1) Valorile lungimilor segmentelor sunt obținute din proiecție în plan.

Punct început	X / Y	Punct sfârșit	X / Y	Lungime segment
1	527.807,263 664.639,82	2	527.793,356 664.648,475	16.38
4	527.775,925 664.659,865	5	527.771,708 664.663,269	5.419
7	527.762,562 664.670,069	8	527.752,011 664.648,653	23.87 4
10	527.786,388 664.621,385	11	527.794,447 664.615,727	9.847
13	527.815,165 664.602,133	14	527.827,361 664.594,245	14.52 5
2	527.793,356 664.648,475	3	527.783,125 664.654,938	12.10 1
5	527.771,708 664.663,269	6	527.766,957 664.666,724	5.874
8	527.752,011 664.648,653	9	527.771,321 664.633,782	24.37 3
11	527.794,447 664.615,727	12	527.803,744 664.610,01	10.91 4
14	527.827,361 664.594,245	15	527.840,193 664.585,64	15.45
3	527.783,125 664.654,938	4	527.775,925 664.659,865	8.724
6	527.766,957 664.666,724	7	527.762,562 664.670,069	5.523
9	527.771,321 664.633,782	10	527.786,388 664.621,385	19.51 2
12	527.803,744 664.610,01	13	527.815,165 664.602,133	13.87 4
15	527.840,193 664.585,64	16	527.856,224 664.572,425	20.77 6

Punct început	X / Y	Punct sfârșit	X / Y	Lungime segment	Punct început	X / Y	Punct sfârșit	X / Y	Lungime segment	Punct început	X / Y	Punct sfârșit	X / Y	Lungime segment
16	527.856,224 664.572,425	17	527.870,367 664.561,23	18.038	17	527.870,367 664.561,23	18	527.880,597 664.553,543	12.796	18	527.880,597 664.553,543	19	527.903,392 664.537,016	28.156
19	527.903,392 664.537,016	20	527.911,952 664.544,004	11.05	20	527.911,952 664.544,004	21	527.917,056 664.548,405	6.739	21	527.917,056 664.548,405	22	527.926,079 664.542,76	10.643
22	527.926,079 664.542,76	23	527.932,748 664.538,728	7.793	23	527.932,748 664.538,728	24	527.939,043 664.534,73	7.457	24	527.939,043 664.534,73	25	527.941,865 664.532,218	3.778
25	527.941,865 664.532,218	26	527.949,871 664.524,377	11.206	26	527.949,871 664.524,377	27	527.958,78 664.513,468	14.085	27	527.958,78 664.513,468	28	527.963,321 664.515,292	4.894
28	527.963,321 664.515,292	29	527.976,335 664.525,057	16.27	29	527.976,335 664.525,057	30	527.982,186 664.529,485	7.338	30	527.982,186 664.529,485	31	527.975,662 664.534,27	8.091
31	527.975,662 664.534,27	32	527.967,707 664.540,428	10.06	32	527.967,707 664.540,428	33	527.959,226 664.546,473	10.415	33	527.959,226 664.546,473	34	527.949,043 664.553,257	12.236
34	527.949,043 664.553,257	35	527.934,39 664.563,381	17.81	35	527.934,39 664.563,381	36	527.929,979 664.566,557	5.435	36	527.929,979 664.566,557	37	527.920,11 664.574,4	12.606
37	527.920,11 664.574,4	38	527.914,982 664.578,369	6.485	38	527.914,982 664.578,369	39	527.911,754 664.580,692	3.977	39	527.911,754 664.580,692	40	527.907,327 664.583,788	5.402
40	527.907,327 664.583,788	41	527.898,623 664.588,118	9.722	41	527.898,623 664.588,118	42	527.886,082 664.594,649	14.14	42	527.886,082 664.594,649	43	527.875,988 664.599,096	11.03
43	527.875,988 664.599,096	44	527.866,525 664.602,889	10.195	44	527.866,525 664.602,889	45	527.858,652 664.605,952	8.448	45	527.858,652 664.605,952	46	527.854,07 664.608,149	5.081
46	527.854,07 664.608,149	47	527.849,677 664.610,571	5.016	47	527.849,677 664.610,571	48	527.846,391 664.612,645	3.886	48	527.846,391 664.612,645	49	527.843,523 664.614,724	3.542
49	527.843,523 664.614,724	50	527.835,372 664.621,705	10.732	50	527.835,372 664.621,705	51	527.824,829 664.628,817	12.718	51	527.824,829 664.628,817	1	527.807,263 664.639,82	20.728

** Lungimile segmentelor sunt determinate în planul de proiecție Stereo 70 și sunt rotunjite la 1 milimetru.

*** Distanța dintre puncte este formată din segmente cumulate ce sunt mai mici decât valoarea 1 milimetru.

**DATE DESPRE IMOBILUL NR. 4634**

Oficiul de Cadastru și Publicitate Imobiliară SUCEAVA
Biroul de Cadastru și Publicitate Imobiliară Campulung Moldovenesc

A. Partea I. Descrierea imobilului

TEREN Necunoscut

Adresa: Loc. Valea Putnei, Calea Transilvaniei, Nr. 80, Jud. Suceava

Nr. Crt	Nr cadastral Nr. topografic	Suprafața* (mp)	Observații / Referințe
A1		8.494	Sector cadastral:89 Teren neimprijmit;

Construcții

Crt	Nr cadastral Nr. topografic	Adresa	Observații / Referințe
A1.1		Loc. Valea Putnei, Calea Transilvaniei, Nr. 80, Jud. Suceava	Nr. niveluri:2; S. construita la sol:60 mp; S. construita desfasurata:120 mp; Casă de locuit, P+M
A1.2		Loc. Valea Putnei, Calea Transilvaniei, Nr. 80, Jud. Suceava	Nr. niveluri:1; S. construita la sol:12 mp; S. construita desfasurata:12 mp; Anexă, P
A1.3		Loc. Valea Putnei, Calea Transilvaniei, Nr. 80, Jud. Suceava	Nr. niveluri:1; S. construita la sol:42 mp; S. construita desfasurata:42 mp; Anexă, P

B. Partea II. Proprietari și acte

Inscrieri privitoare la dreptul de proprietate și alte drepturi reale		Referințe
4634 / 18/12/2022		
Act Normativ nr. Lege nr. 7, din 13/03/1996 emis de Parlamentul României;		
B1	Intabulare, drept de PROPRIETATE, dobândit prin Lege, cota actuala 1/1 1) NEIDENTIFICAT NEIDENTIFICAT	A1
Act Administrativ nr. Adeverință nr. 1389, din 24/10/2022 emis de Primăria Comunei Pojorâta;		
B2	Se notează posesia faptică în favoarea lui 1) ZAHARIA TEODORA	A1
Act Administrativ nr. Adeverință nr. 1700, din 02/11/2022 emis de Primăria Comunei Pojorâta;		
B3	Intabulare, drept de PROPRIETATE, dobândit prin Lege, cota actuala 1/1 1) ZAHARIA TEODORA	A1.1, A1.2, A1.3

C. Partea III. SARCINI .

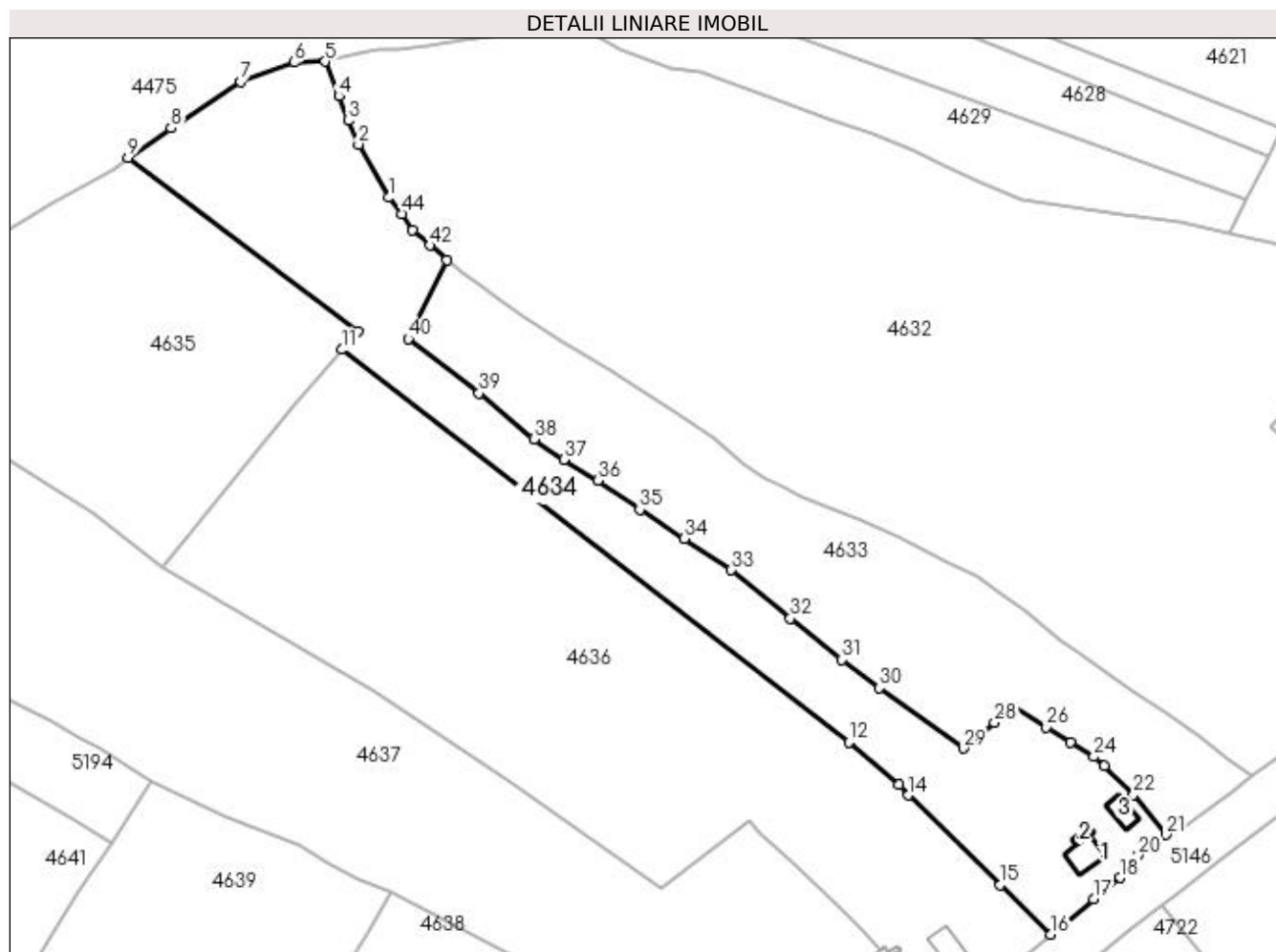
Inscrieri privind dezmembramentele dreptului de proprietate, drepturi reale de garanție și sarcini	Referințe
NU SUNT	

Anexa Nr. 1 La Partea I

Teren

Nr cadastral	Suprafața (mp)*	Observații / Referințe
	8.494	

* Suprafața este determinată în planul de proiecție Stereo 70.



Date referitoare la teren

Crt	Categorie folosință	Intravilan	Suprafața (mp)	Tarla	Parcelă	Nr. topo	Observații / Referințe
1	curți construcții	DA	280	-	-	-	
2	faneata	DA	2.468	-	-	-	
3	faneata	NU	5.746	-	-	-	

Date referitoare la construcții

Crt	Număr	Destinație construcție	Supraf. (mp)	Situație juridică	Observații / Referințe
A1.1		construcții de locuințe	60	Cu acte	Nr. niveluri:2; S. construita la sol:60 mp; S. construita desfasurata:120 mp; Casă de locuit, P+M
A1.2		construcții anexa	12	Cu acte	Nr. niveluri:1; S. construita la sol:12 mp; S. construita desfasurata:12 mp; Anexă, P
A1.3		construcții anexa	42	Cu acte	Nr. niveluri:1; S. construita la sol:42 mp; S. construita desfasurata:42 mp; Anexă, P

Lungime Segmente

1) Valorile lungimilor segmentelor sunt obținute din proiecție în plan.

Punct început	X / Y	Punct sfârșit	X / Y	Lungime segment	Punct început	X / Y	Punct sfârșit	X / Y	Lungime segment	Punct început	X / Y	Punct sfârșit	X / Y	Lungime segment
1	527.746,688 664.687,152	2	527.738,473 664.701,666	16.678	2	527.738,473 664.701,666	3	527.735,716 664.708,15	7.046	3	527.735,716 664.708,15	4	527.733,066 664.714,894	7.246

Punct început	X / Y	Punct sfârșit	X / Y	Lungime segment	Punct început	X / Y	Punct sfârșit	X / Y	Lungime segment	Punct început	X / Y	Punct sfârșit	X / Y	Lungime segment
4	527.733,066 664.714,894	5	527.729,384 664.724,273	10.076	5	527.729,384 664.724,273	6	527.720,897 664.724,055	8.49	6	527.720,897 664.724,055	7	527.706,352 664.718,725	15.491
7	527.706,352 664.718,725	8	527.687,299 664.706,156	22.825	8	527.687,299 664.706,156	9	527.675,621 664.697,991	14.249	9	527.675,621 664.697,991	10	527.738,209 664.650,748	78.417
10	527.738,209 664.650,748	11	527.733,93 664.645,704	6.615	11	527.733,93 664.645,704	12	527.872,199 664.538,697	174.839	12	527.872,199 664.538,697	13	527.885,905 664.527,16	17.915
13	527.885,905 664.527,16	14	527.888,518 664.524,244	3.915	14	527.888,518 664.524,244	15	527.913,56 664.499,745	35.033	15	527.913,56 664.499,745	16	527.927,218 664.486,294	19.17
16	527.927,218 664.486,294	17	527.938,996 664.495,916	15.209	17	527.938,996 664.495,916	18	527.946,258 664.501,756	9.319	18	527.946,258 664.501,756	19	527.948,061 664.504,345	3.155
19	527.948,061 664.504,345	20	527.951,179 664.507,831	4.677	20	527.951,179 664.507,831	21	527.958,78 664.513,468	9.463	21	527.958,78 664.513,468	22	527.949,871 664.524,377	14.085
22	527.949,871 664.524,377	23	527.941,865 664.532,218	11.206	23	527.941,865 664.532,218	24	527.939,043 664.534,73	3.778	24	527.939,043 664.534,73	25	527.932,748 664.538,728	7.457
25	527.932,748 664.538,728	26	527.926,079 664.542,76	7.793	26	527.926,079 664.542,76	27	527.917,056 664.548,405	10.643	27	527.917,056 664.548,405	28	527.911,952 664.544,004	6.739
28	527.911,952 664.544,004	29	527.903,392 664.537,016	11.05	29	527.903,392 664.537,016	30	527.880,597 664.553,543	28.156	30	527.880,597 664.553,543	31	527.870,367 664.561,23	12.796
31	527.870,367 664.561,23	32	527.856,224 664.572,425	18.038	32	527.856,224 664.572,425	33	527.840,193 664.585,64	20.776	33	527.840,193 664.585,64	34	527.827,361 664.594,245	15.45
34	527.827,361 664.594,245	35	527.815,165 664.602,133	14.525	35	527.815,165 664.602,133	36	527.803,744 664.610,01	13.874	36	527.803,744 664.610,01	37	527.794,447 664.615,727	10.914
37	527.794,447 664.615,727	38	527.786,388 664.621,385	9.847	38	527.786,388 664.621,385	39	527.771,321 664.633,782	19.512	39	527.771,321 664.633,782	40	527.752,011 664.648,653	24.373
40	527.752,011 664.648,653	41	527.762,562 664.670,069	23.874	41	527.762,562 664.670,069	42	527.757,882 664.674,097	6.175	42	527.757,882 664.674,097	43	527.753,246 664.678,276	6.242
43	527.753,246 664.678,276	44	527.750,408 664.682,753	5.301	44	527.750,408 664.682,753	1	527.746,688 664.687,152	5.761					

** Lungimile segmentelor sunt determinate în planul de proiecție Stereo 70 și sunt rotunjite la 1 milimetru.

*** Distanța dintre puncte este formată din segmente cumulate ce sunt mai mici decât valoarea 1 milimetru.

**DATE DESPRE IMOBILUL NR. 4635**

Oficiul de Cadastru și Publicitate Imobiliară SUCEAVA
Biroul de Cadastru și Publicitate Imobiliară Câmpulung Moldovenesc

A. Partea I. Descrierea imobilului

TEREN Extravilan

Adresa: Jud. Suceava, Loc numit Valea Putnei

Nr. Crt	Nr cadastral Nr. topografic	Suprafața* (mp)	Observații / Referințe
A1	34260	7.500	Sector cadastral:89 Teren neimprejmuț; Provenit din CF 34260, nr. cad. 34260

B. Partea II. Proprietari și acte

Inscrieri privitoare la dreptul de proprietate și alte drepturi reale		Referințe
16757 / 24/10/2018		
Hotarare Judecatoreasca nr. 1333, din 11/09/2008 emis de Judecătoria Câmpulung Moldovenesc (act notarial nr 3972 din 27.11.2018, emis de B.I.N.PATRASCU THEODOR-VLADUT);		
B1	Intabulare, drept de PROPRIETATE, dobandit prin Hotarare Judecatoreasca, cota actuala 1/1 1) NEGRU ROBERT DANIEL	A1

C. Partea III. SARCINI .

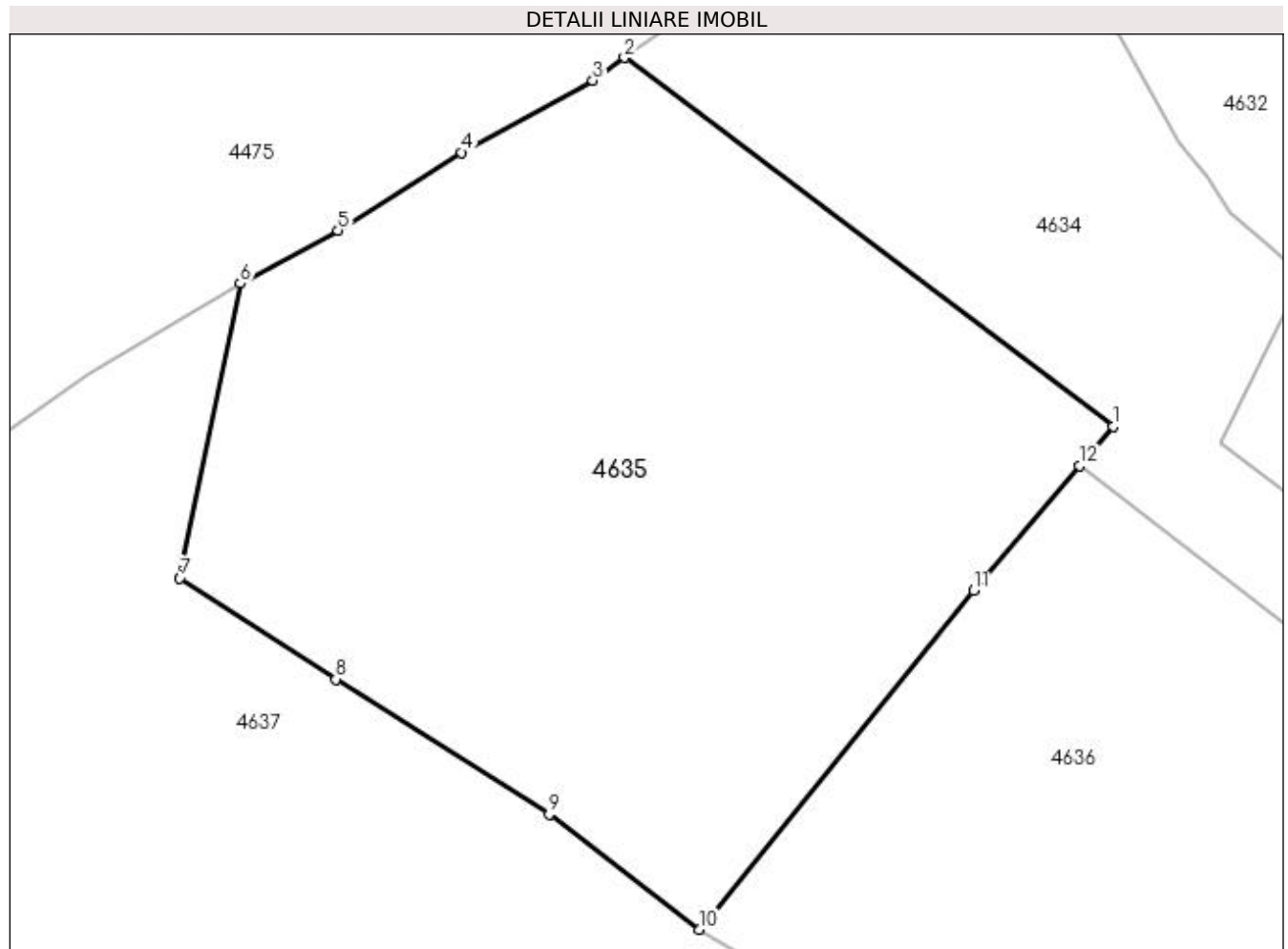
Inscrieri privind dezmembramintele dreptului de proprietate, drepturi reale de garanție și sarcini	Referințe
NU SUNT	

Anexa Nr. 1 La Partea I

Teren

Nr cadastral	Suprafața (mp)*	Observații / Referințe
34260	7.500	Provenit din CF 34260, nr. cad. 34260

* Suprafața este determinată în planul de proiecție Stereo 70.



Date referitoare la teren

Crt	Categorie folosință	Intravilan	Suprafața (mp)	Tarla	Parcelă	Nr. topo	Observații / Referințe
1	faneata	NU	7.500	-	-	-	

Lungime Segmente

1) Valorile lungimilor segmentelor sunt obținute din proiecție în plan.

Punct început	X / Y	Punct sfârșit	X / Y	Lungime segment (** (m)
1	527.738,209 664.650,748	2	527.675,621 664.697,991	78.417
2	527.675,621 664.697,991	3	527.671,589 664.695,051	4.99
3	527.671,589 664.695,051	4	527.654,778 664.685,836	19.171
4	527.654,778 664.685,836	5	527.638,928 664.675,873	18.721
5	527.638,928 664.675,873	6	527.626,408 664.669,082	14.243

Punct început	X / Y	Punct sfârșit	X / Y	Lungime segment (** (m)
6	527.626,408 664.669,082	7	527.618,684 664.631,357	38.508
7	527.618,684 664.631,357	8	527.638,637 664.618,382	23.801
8	527.638,637 664.618,382	9	527.665,976 664.601,049	32.371
9	527.665,976 664.601,049	10	527.685,193 664.586,337	24.202
10	527.685,193 664.586,337	11	527.720,376 664.629,725	55.86
11	527.720,376 664.629,725	12	527.733,93 664.645,704	20.953
12	527.733,93 664.645,704	1	527.738,209 664.650,748	6.615

** Lungimile segmentelor sunt determinate în planul de proiecție Stereo 70 și sunt rotunjite la 1 milimetru.

*** Distanța dintre puncte este formată din segmente cumulate ce sunt mai mici decât valoarea 1 milimetru.

**DATE DESPRE IMOBILUL NR. 4636**

Oficiul de Cadastru și Publicitate Imobiliară SUCEAVA
Biroul de Cadastru și Publicitate Imobiliară Campulung Moldovenesc

A. Partea I. Descrierea imobilului

TEREN Necunoscut

Adresa: Loc. Valea Putnei, Calea Transilvaniei, Nr. 82, Jud. Suceava

Nr. Crt	Nr cadastral Nr. topografic	Suprafața* (mp)	Observații / Referințe
A1	34264	14.091	Sector cadastral:89 Teren neimprejmuit; CF 34264, parte din nr. top. 201/1, CF 35906, nr.top. 20, 129, 130, 202, 204, 201/2

Construcții

Crt	Nr cadastral Nr. topografic	Adresa	Observații / Referințe
A1.1		Loc. Valea Putnei, Calea Transilvaniei, Nr. 82, Jud. Suceava	Nr. niveluri:1; S. construita la sol:97 mp; S. construita desfasurata:97 mp; Anexă, P

B. Partea II. Proprietari și acte

Inscrieri privitoare la dreptul de proprietate și alte drepturi reale		Referințe
4636 / 18/12/2022		
Act Normativ nr. Lege nr. 7, din 13/03/1996 emis de Parlamentul României;		
B1	Intabulare, drept de PROPRIETATE, dobandit prin Lege, cota actuala 1/1 1) NEIDENTIFICAT NEIDENTIFICAT	A1
Act Administrativ nr. Adeverință nr. 1390, din 24/10/2022 emis de Primăria Comunei Pojorâta;		
B2	Se notează posesia faptică în favoarea lui 1) SAMUILĂ ADRIAN	A1
Act Administrativ nr. Adeverință nr. 1700, din 02/11/2022 emis de Primăria Comunei Pojorâta;		
B3	Intabulare, drept de PROPRIETATE, dobandit prin Lege, cota actuala 1/1 1) SAMUILĂ ADRIAN	A1.1

C. Partea III. SARCINI .

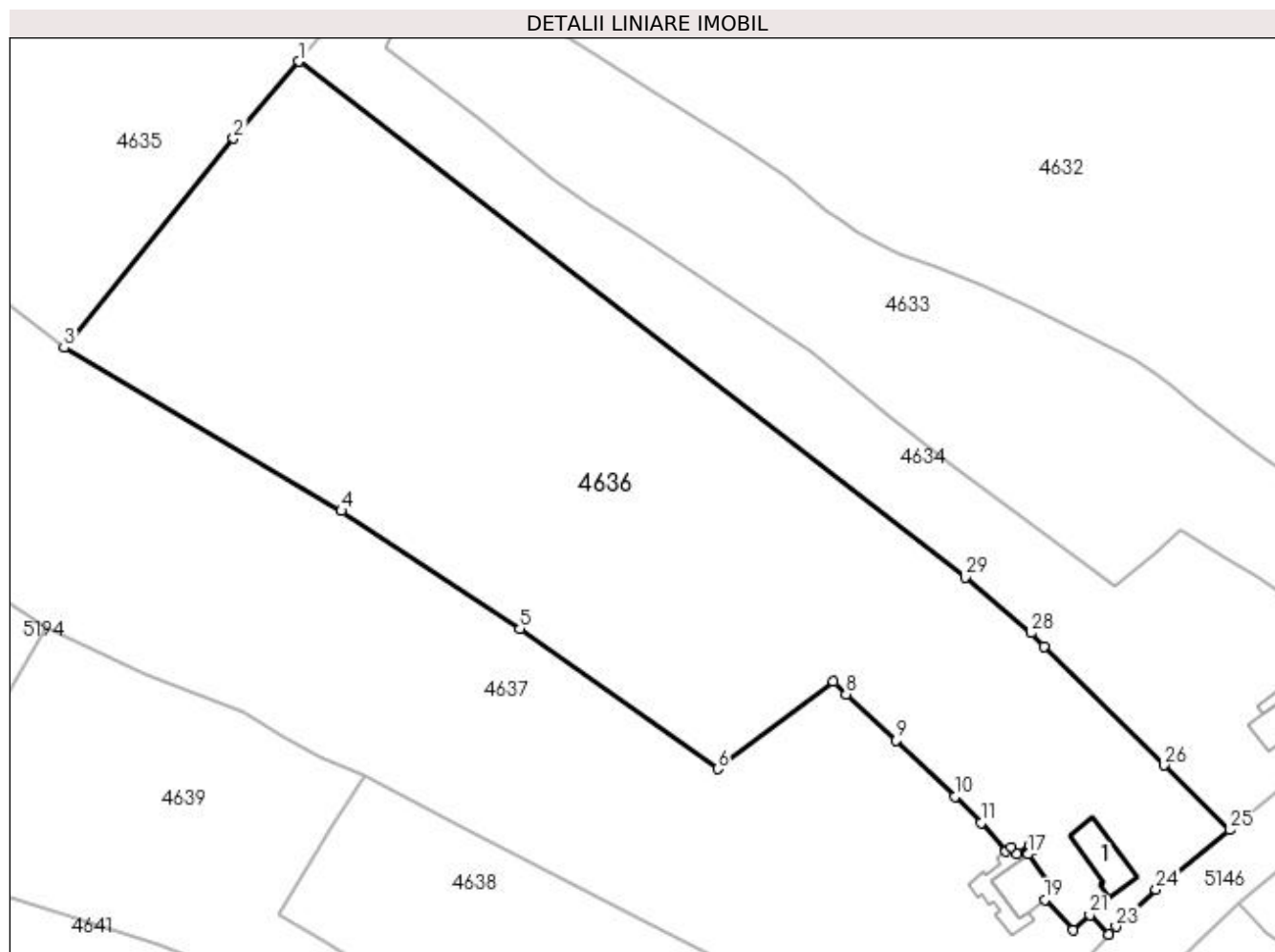
Inscrieri privind dezmembramentele dreptului de proprietate, drepturi reale de garanție și sarcini	Referințe
NU SUNT	

Anexa Nr. 1 La Partea I

Teren

Nr cadastral	Suprafața (mp)*	Observații / Referințe
34264	14.091	CF 34264, parte din nr. topo. 201/1, CF 35906, nr.top. 20, 129, 130, 202, 204, 201/2

* Suprafața este determinată în planul de proiecție Stereo 70.



Date referitoare la teren

Crt	Categorie folosință	Intravilan	Suprafața (mp)	Tarla	Parcelă	Nr. topo	Observații / Referințe
1	curți construcții	DA	400	-	-	-	
2	faneata	DA	2.258	-	-	-	
3	faneata	NU	11.433	-	-	-	

Date referitoare la construcții

Crt	Număr	Destinație construcție	Supraf. (mp)	Situație juridică	Observații / Referințe
A1.1		construcții anexa	97	Cu acte	Nr. niveluri:1; S. construita la sol:97 mp; S. construita desfasurata:97 mp; Anexă, P

Lungime Segmente

1) Valorile lungimilor segmentelor sunt obținute din proiecție în plan.

Punct început	X / Y	Punct sfârșit	X / Y	Lungime segment (** (m)
1	527.733,93 664.645,704	2	527.720,376 664.629,725	20.953
3	527.685,193 664.586,337	4	527.742,743 664.552,468	66.777

Punct început	X / Y	Punct sfârșit	X / Y	Lungime segment (** (m)
2	527.720,376 664.629,725	3	527.685,193 664.586,337	55.86
4	527.742,743 664.552,468	5	527.779,82 664.528,019	44.412

Punct început	X / Y	Punct sfârșit	X / Y	Lungime segment (** (m)
5	527.779,82 664.528,019	6	527.820,824 664.498,974	50.249
7	527.844,887 664.517,036	8	527.847,52 664.514,461	3.683
9	527.857,904 664.504,833	10	527.870,135 664.493,215	16.869
11	527.875,553 664.487,758	12	527.880,67 664.481,853	7.814
13	527.881,898 664.482,764	14	527.883,03 664.481,238	1.9
15	527.885,52 664.483,085	16	527.886,295 664.482,041	1.3
17	527.885,25 664.481,267	18	527.891,03 664.473,476	9.701
19	527.888,837 664.471,849	20	527.894,555 664.465,522	8.528
21	527.898,096 664.468,652	22	527.902,02 664.464,636	5.615
23	527.903,512 664.466,227	24	527.911,847 664.473,961	11.37
25	527.927,218 664.486,294	26	527.913,56 664.499,745	19.17
27	527.888,518 664.524,244	28	527.885,905 664.527,16	3.915
29	527.872,199 664.538,697	1	527.733,93 664.645,704	174.839

Punct început	X / Y	Punct sfârșit	X / Y	Lungime segment (** (m)
6	527.820,824 664.498,974	7	527.844,887 664.517,036	30.088
8	527.847,52 664.514,461	9	527.857,904 664.504,833	14.161
10	527.870,135 664.493,215	11	527.875,553 664.487,758	7.69
12	527.880,67 664.481,853	13	527.881,898 664.482,764	1.529
14	527.883,03 664.481,238	15	527.885,52 664.483,085	3.1
16	527.886,295 664.482,041	17	527.885,25 664.481,267	1.3
18	527.891,03 664.473,476	19	527.888,837 664.471,849	2.731
20	527.894,555 664.465,522	21	527.898,096 664.468,652	4.726
22	527.902,02 664.464,636	23	527.903,512 664.466,227	2.181
24	527.911,847 664.473,961	25	527.927,218 664.486,294	19.707
26	527.913,56 664.499,745	27	527.888,518 664.524,244	35.033
28	527.885,905 664.527,16	29	527.872,199 664.538,697	17.915

** Lungimile segmentelor sunt determinate în planul de proiecție Stereo 70 și sunt rotunjite la 1 milimetru.

*** Distanța dintre puncte este formată din segmente cumulate ce sunt mai mici decât valoarea 1 milimetru.

**DATE DESPRE IMOBILUL NR. 4637**

Oficiul de Cadastru și Publicitate Imobiliară SUCEAVA
Biroul de Cadastru și Publicitate Imobiliară Campulung Moldovenesc

A. Partea I. Descrierea imobilului

TEREN Necunoscut

Adresa: Loc. Valea Putnei, Jud. Suceava, Loc numit Valea Putnei

Nr. Crt	Nr cadastral Nr. topografic	Suprafața* (mp)	Observații / Referințe
A1	34264	19.439	Sector cadastral:89 Teren neimprejmuit; CF 34264, parte din nr. top. 201/1, CF 35906, nr.top. 20, 129, 130, 202, 204, 201/2

Construcții

Crt	Nr cadastral Nr. topografic	Adresa	Observații / Referințe
A1.1		Loc. Valea Putnei, Jud. Suceava, Loc numit Valea Putnei	Nr. niveluri:2; S. construita la sol:92 mp; S. construita desfasurata:184 mp; Casă de locuit, P+E
A1.2		Loc. Valea Putnei, Jud. Suceava, Loc numit Valea Putnei	Nr. niveluri:1; S. construita la sol:73 mp; S. construita desfasurata:73 mp; Casă de locuit, P
A1.3		Loc. Valea Putnei, Jud. Suceava, Loc numit Valea Putnei	Nr. niveluri:1; S. construita la sol:52 mp; S. construita desfasurata:52 mp; Anexă, P
A1.4		Loc. Valea Putnei, Jud. Suceava, Loc numit Valea Putnei	Nr. niveluri:1; S. construita la sol:26 mp; S. construita desfasurata:26 mp; Anexă, P

B. Partea II. Proprietari și acte

Inscrieri privitoare la dreptul de proprietate și alte drepturi reale		Referințe
4637 / 18/12/2022		
Act Normativ nr. Lege nr. 7, din 13/03/1996 emis de Parlamentul României;		
B1	Intabulare, drept de PROPRIETATE, dobandit prin Lege, cota actuala 1/1 1) NEIDENTIFICAT NEIDENTIFICAT	A1
Act Administrativ nr. Adeverință nr. 1391, din 24/10/2022 emis de Primăria Comunei Pojorâta;		
B2	Se notează posesia faptică în favoarea lui 1) MAXIM SAMUILĂ-RODICA	A1
Act Administrativ nr. Adeverință nr. 1700, din 02/11/2022 emis de Primăria Comunei Pojorâta;		
B3	Intabulare, drept de PROPRIETATE, dobandit prin Lege, cota actuala 1/1 1) MAXIM SAMUILĂ-RODICA	A1.1, A1.2, A1.3, A1.4

C. Partea III. SARCINI .

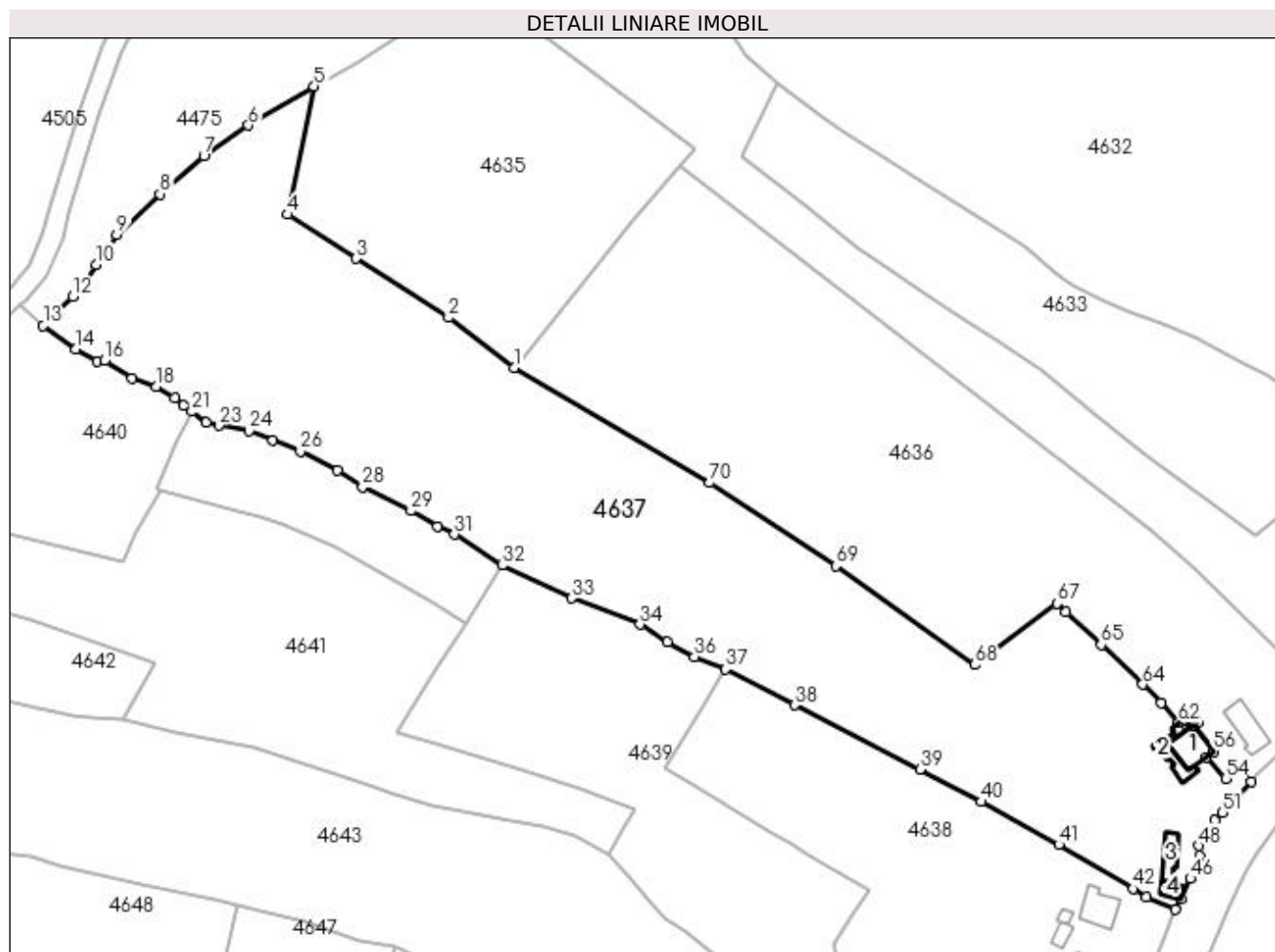
Inscrieri privind dezmembramintele dreptului de proprietate, drepturi reale de garanție și sarcini	Referințe
NU SUNT	

Anexa Nr. 1 La Partea I

Teren

Nr cadastral	Suprafața (mp)*	Observații / Referințe
34264	19.439	CF 34264, parte din nr. top. 201/1, CF 35906, nr.top. 20, 129, 130, 202, 204, 201/2

* Suprafața este determinată în planul de proiecție Stereo 70.



Date referitoare la teren

Crt	Categorie folosință	Intravilan	Suprafața (mp)	Tarla	Parcelă	Nr. topo	Observații / Referințe
1	curți constructii	DA	2.219	-	-	-	
2	faneata	DA	1.332	-	-	-	
3	faneata	NU	15.888	-	-	-	

Date referitoare la construcții

Crt	Număr	Destinație construcție	Supraf. (mp)	Situație juridică	Observații / Referințe
A1.1		construcții de locuințe	92	Cu acte	Nr. niveluri:2; S. construita la sol:92 mp; S. construita desfasurata:184 mp; Casă de locuit, P+E
A1.2		construcții de locuințe	73	Cu acte	Nr. niveluri:1; S. construita la sol:73 mp; S. construita desfasurata:73 mp; Casă de locuit, P
A1.3		construcții anexa	52	Cu acte	Nr. niveluri:1; S. construita la sol:52 mp; S. construita desfasurata:52 mp; Anexă, P
A1.4		construcții anexa	26	Cu acte	Nr. niveluri:1; S. construita la sol:26 mp; S. construita desfasurata:26 mp; Anexă, P

Lungime Segmente

1) Valorile lungimilor segmentelor sunt obținute din proiecție în plan.

Punct început	X / Y	Punct sfârșit	X / Y	Lungime segment	Punct început	X / Y	Punct sfârșit	X / Y	Lungime segment	Punct început	X / Y	Punct sfârșit	X / Y	Lungime segment
1	527.685,193 664.586,337	2	527.665,976 664.601,049	24.20 2	2	527.665,976 664.601,049	3	527.638,637 664.618,382	32.37 1	3	527.638,637 664.618,382	4	527.618,684 664.631,357	23.80 1
4	527.618,684 664.631,357	5	527.626,408 664.669,082	38.50 8	5	527.626,408 664.669,082	6	527.607,076 664.657,617	22.47 6	6	527.607,076 664.657,617	7	527.594,001 664.648,486	15.94 8
7	527.594,001 664.648,486	8	527.581,051 664.637,383	17.05 8	8	527.581,051 664.637,383	9	527.568,351 664.625,477	17.40 8	9	527.568,351 664.625,477	10	527.562,363 664.616,53	10.76 6
10	527.562,363 664.616,53	11	527.558,698 664.610,834	6.773	11	527.558,698 664.610,834	12	527.555,396 664.607,182	4.923	12	527.555,396 664.607,182	13	527.546,689 664.598,671	12.17 6
13	527.546,689 664.598,671	14	527.556,328 664.591,878	11.79 2	14	527.556,328 664.591,878	15	527.562,474 664.588,178	7.174	15	527.562,474 664.588,178	16	527.564,82 664.588,391	2.356
16	527.564,82 664.588,391	17	527.572,867 664.583,185	9.584	17	527.572,867 664.583,185	18	527.579,982 664.580,795	7.506	18	527.579,982 664.580,795	19	527.585,459 664.577,524	6.379
19	527.585,459 664.577,524	20	527.587,953 664.575,217	3.397	20	527.587,953 664.575,217	21	527.590,441 664.573,409	3.076	21	527.590,441 664.573,409	22	527.594,528 664.570,138	5.235
22	527.594,528 664.570,138	23	527.598,371 664.569,314	3.93	23	527.598,371 664.569,314	24	527.607,25 664.567,719	9.021	24	527.607,25 664.567,719	25	527.614,31 664.564,937	7.588
25	527.614,31 664.564,937	26	527.622,317 664.561,776	8.608	26	527.622,317 664.561,776	27	527.633,294 664.556,226	12.3	27	527.633,294 664.556,226	28	527.640,674 664.551,322	8.861
28	527.640,674 664.551,322	29	527.654,897 664.544,237	15.89	29	527.654,897 664.544,237	30	527.662,712 664.539,74	9.016	30	527.662,712 664.539,74	31	527.667,683 664.537,301	5.537
31	527.667,683 664.537,301	32	527.681,669 664.528,175	16.7	32	527.681,669 664.528,175	33	527.702,126 664.518,534	22.61 5	33	527.702,126 664.518,534	34	527.722,287 664.510,801	21.59 3
34	527.722,287 664.510,801	35	527.730,411 664.505,763	9.559	35	527.730,411 664.505,763	36	527.738,288 664.501,343	9.032	36	527.738,288 664.501,343	37	527.747,51 664.497,706	9.913
37	527.747,51 664.497,706	38	527.767,659 664.487,111	22.76 5	38	527.767,659 664.487,111	39	527.804,634 664.468,156	41.55	39	527.804,634 664.468,156	40	527.822,667 664.458,689	20.36 7
40	527.822,667 664.458,689	41	527.845,441 664.446,067	26.03 8	41	527.845,441 664.446,067	42	527.867,248 664.433,101	25.37 1	42	527.867,248 664.433,101	43	527.871,117 664.430,535	4.643
43	527.871,117 664.430,535	44	527.879,764 664.426,968	9.354	44	527.879,764 664.426,968	45	527.881,422 664.430,151	3.589	45	527.881,422 664.430,151	46	527.884,198 664.436,1	6.565
46	527.884,198 664.436,1	47	527.886,804 664.442,855	7.24	47	527.886,804 664.442,855	48	527.886,772 664.445,732	2.877	48	527.886,772 664.445,732	49	527.889,003 664.449,784	4.626
49	527.889,003 664.449,784	50	527.891,26 664.453,235	4.124	50	527.891,26 664.453,235	51	527.893,529 664.455,588	3.269	51	527.893,529 664.455,588	52	527.902,02 664.464,636	12.40 8
52	527.902,02 664.464,636	53	527.898,096 664.468,652	5.615	53	527.898,096 664.468,652	54	527.894,555 664.465,522	4.726	54	527.894,555 664.465,522	55	527.888,837 664.471,849	8.528
55	527.888,837 664.471,849	56	527.891,03 664.473,476	2.731	56	527.891,03 664.473,476	57	527.885,25 664.481,267	9.701	57	527.885,25 664.481,267	58	527.886,295 664.482,041	1.3
58	527.886,295 664.482,041	59	527.885,52 664.483,085	1.3	59	527.885,52 664.483,085	60	527.883,03 664.481,238	3.1	60	527.883,03 664.481,238	61	527.881,898 664.482,764	1.9
61	527.881,898 664.482,764	62	527.880,67 664.481,853	1.529	62	527.880,67 664.481,853	63	527.875,553 664.487,758	7.814	63	527.875,553 664.487,758	64	527.870,135 664.493,215	7.69
64	527.870,135 664.493,215	65	527.857,904 664.504,833	16.86 9	65	527.857,904 664.504,833	66	527.847,52 664.514,461	14.16 1	66	527.847,52 664.514,461	67	527.844,887 664.517,036	3.683
67	527.844,887 664.517,036	68	527.820,824 664.498,974	30.08 8	68	527.820,824 664.498,974	69	527.779,82 664.528,019	50.24 9	69	527.779,82 664.528,019	70	527.742,743 664.552,468	44.41 2
70	527.742,743 664.552,468	1	527.685,193 664.586,337	66.77 7										

** Lungimile segmentelor sunt determinate în planul de proiecție Stereo 70 și sunt rotunjite la 1 milimetru.

*** Distanța dintre puncte este formată din segmente cumulate ce sunt mai mici decât valoarea 1 milimetru.

**DATE DESPRE IMOBILUL NR. 4638**

Oficiul de Cadastru și Publicitate Imobiliară SUCEAVA
Biroul de Cadastru și Publicitate Imobiliară Campulung Moldovenesc

A. Partea I. Descrierea imobilului

TEREN Necunoscut

Adresa: Loc. Valea Putnei, Calea Transilvaniei, Nr. 84, 86, Jud. Suceava

Nr. Crt	Nr cadastral Nr. topografic	Suprafața* (mp)	Observații / Referințe
A1		8.034	Sector cadastral:89 Teren neimprejmit;

Construcții

Crt	Nr cadastral Nr. topografic	Adresa	Observații / Referințe
A1.1		Loc. Valea Putnei, Calea Transilvaniei, Nr. 84, 86, Jud. Suceava	Nr. niveluri:2; S. construita la sol:97 mp; S. construita desfasurata:194 mp; Casă de locuit, P+E
A1.2		Loc. Valea Putnei, Calea Transilvaniei, Nr. 84, 86, Jud. Suceava	Nr. niveluri:1; S. construita la sol:13 mp; S. construita desfasurata:13 mp; Anexă, P
A1.3		Loc. Valea Putnei, Calea Transilvaniei, Nr. 84, 86, Jud. Suceava	Nr. niveluri:1; S. construita la sol:28 mp; S. construita desfasurata:28 mp; Anexă, P
A1.4		Loc. Valea Putnei, Calea Transilvaniei, Nr. 84, 86, Jud. Suceava	Nr. niveluri:1; S. construita la sol:21 mp; S. construita desfasurata:21 mp; Casă de locuit, P
A1.5		Loc. Valea Putnei, Calea Transilvaniei, Nr. 84, 86, Jud. Suceava	Nr. niveluri:1; S. construita la sol:59 mp; S. construita desfasurata:59 mp; Anexă, P
A1.6		Loc. Valea Putnei, Calea Transilvaniei, Nr. 84, 86, Jud. Suceava	Nr. niveluri:1; S. construita la sol:45 mp; S. construita desfasurata:45 mp; Anexă, P

B. Partea II. Proprietari și acte

Inscrieri privitoare la dreptul de proprietate și alte drepturi reale		Referințe
4638 / 18/12/2022		
Act Normativ nr. Lege nr. 7, din 13/03/1996 emis de Parlamentul României;		
B1	Intabulare, drept de PROPRIETATE, dobândit prin Lege, cota actuala 1/1 1) NEIDENTIFICAT NEIDENTIFICAT	A1
Act Administrativ nr. Adeverință nr. 1392, din 24/10/2022 emis de Primăria Comunei Pojorâta;		
B2	Se notează posesia faptică în favoarea lui 1) GRIGOREANU DANIEL-IONEL	A1
Act Administrativ nr. Adeverință nr. 1700, din 02/11/2022 emis de Primăria Comunei Pojorâta;		
B3	Intabulare, drept de PROPRIETATE, dobândit prin Lege, cota actuala 1/1 1) GRIGOREANU DANIEL-IONEL	A1.1, A1.2, A1.3, A1.4, A1.5, A1.6

C. Partea III. SARCINI .

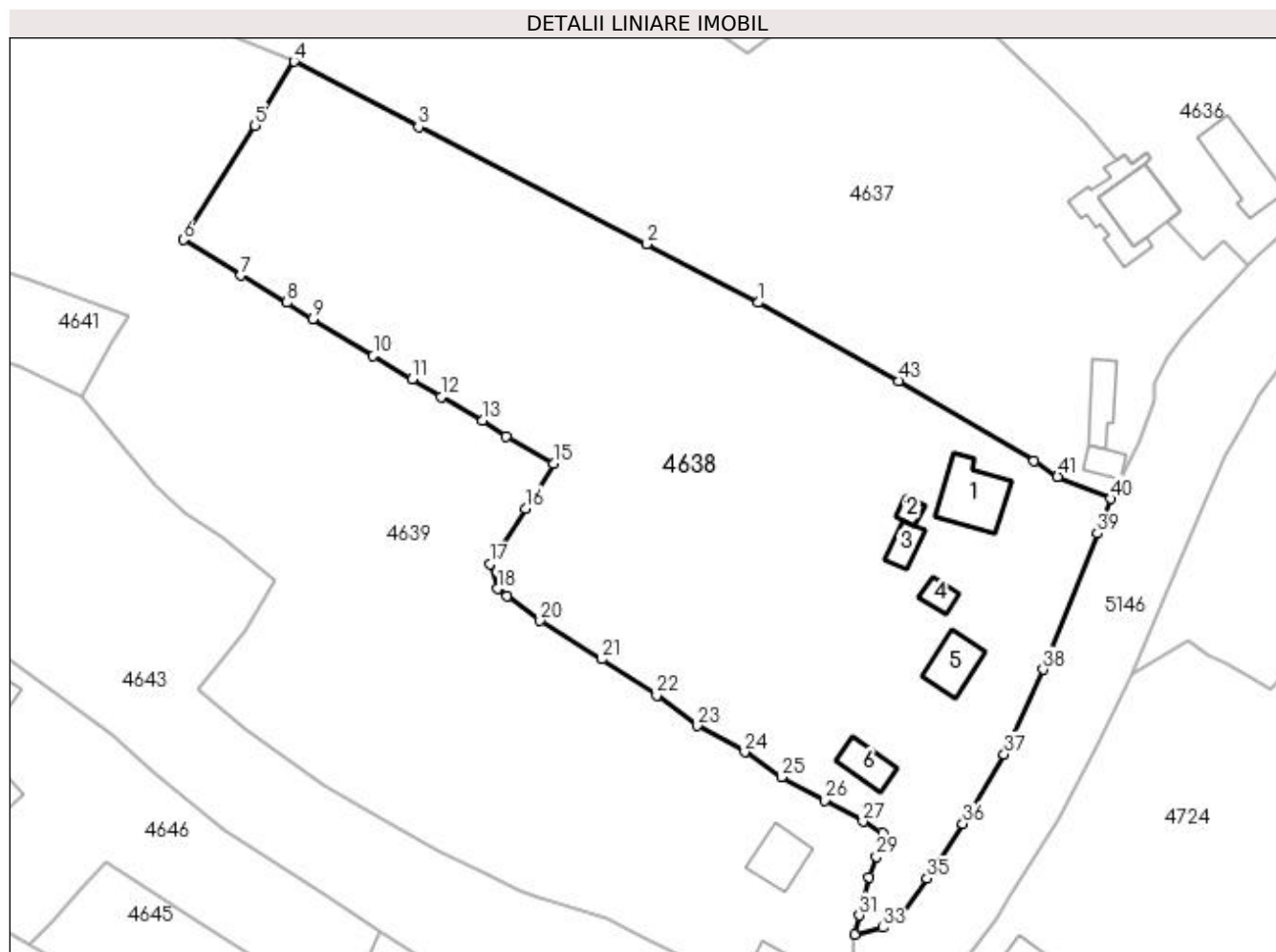
Inscrieri privind dezmembramentele dreptului de proprietate, drepturi reale de garanție și sarcini	Referințe
NU SUNT	

Anexa Nr. 1 La Partea I

Teren

Nr cadastral	Suprafața (mp)*	Observații / Referințe
	8.034	

* Suprafața este determinată în planul de proiecție Stereo 70.



Date referitoare la teren

Crt	Categorie folosință	Intra vilan	Suprafața (mp)	Tarla	Parcelă	Nr. topo	Observații / Referințe
1	curți constructii	DA	1.196	-	-	-	
2	faneata	DA	3.609	-	-	-	
3	faneata	NU	3.229	-	-	-	

Date referitoare la construcții

Crt	Număr	Destinație construcție	Supraf. (mp)	Situație juridică	Observații / Referințe
A1.1		construcții de locuințe	97	Cu acte	Nr. niveluri:2; S. construita la sol:97 mp; S. construita desfasurata:194 mp; Casă de locuit, P+E
A1.2		construcții anexa	13	Cu acte	Nr. niveluri:1; S. construita la sol:13 mp; S. construita desfasurata:13 mp; Anexă, P
A1.3		construcții anexa	28	Cu acte	Nr. niveluri:1; S. construita la sol:28 mp; S. construita desfasurata:28 mp; Anexă, P
A1.4		construcții de locuințe	21	Cu acte	Nr. niveluri:1; S. construita la sol:21 mp; S. construita desfasurata:21 mp; Casă de locuit, P
A1.5		construcții anexa	59	Cu acte	Nr. niveluri:1; S. construita la sol:59 mp; S. construita desfasurata:59 mp; Anexă, P
A1.6		construcții anexa	45	Cu acte	Nr. niveluri:1; S. construita la sol:45 mp; S. construita desfasurata:45 mp; Anexă, P

Lungime Segmente

1) Valorile lungimilor segmentelor sunt obținute din proiecție în plan.

Punct început	X / Y	Punct sfârșit	X / Y	Lungime segment	Punct început	X / Y	Punct sfârșit	X / Y	Lungime segment	Punct început	X / Y	Punct sfârșit	X / Y	Lungime segment
1	527.822,667 664.458,689	2	527.804,634 664.468,156	20.367	2	527.804,634 664.468,156	3	527.767,659 664.487,111	41.55	3	527.767,659 664.487,111	4	527.747,51 664.497,706	22.765
4	527.747,51 664.497,706	5	527.741,184 664.487,34	12.144	5	527.741,184 664.487,34	6	527.729,555 664.468,842	21.85	6	527.729,555 664.468,842	7	527.738,896 664.463,114	10.957
7	527.738,896 664.463,114	8	527.746,356 664.458,691	8.673	8	527.746,356 664.458,691	9	527.750,579 664.456,085	4.962	9	527.750,579 664.456,085	10	527.760,328 664.450,076	11.452
10	527.760,328 664.450,076	11	527.766,666 664.446,325	7.365	11	527.766,666 664.446,325	12	527.771,36 664.443,446	5.507	12	527.771,36 664.443,446	13	527.778,028 664.439,611	7.692
13	527.778,028 664.439,611	14	527.781,865 664.437,102	4.585	14	527.781,865 664.437,102	15	527.789,508 664.432,63	8.855	15	527.789,508 664.432,63	16	527.784,947 664.425,387	8.559
16	527.784,947 664.425,387	17	527.779,312 664.416,457	10.559	17	527.779,312 664.416,457	18	527.780,403 664.412,37	4.23	18	527.780,403 664.412,37	19	527.781,988 664.411,202	1.969
19	527.781,988 664.411,202	20	527.787,343 664.407,215	6.676	20	527.787,343 664.407,215	21	527.797,339 664.400,992	11.775	21	527.797,339 664.400,992	22	527.806,213 664.395,112	10.645
22	527.806,213 664.395,112	23	527.812,757 664.390,25	8.152	23	527.812,757 664.390,25	24	527.820,461 664.385,982	8.807	24	527.820,461 664.385,982	25	527.826,394 664.381,966	7.164
25	527.826,394 664.381,966	26	527.833,427 664.378,208	7.974	26	527.833,427 664.378,208	27	527.839,6 664.374,734	7.083	27	527.839,6 664.374,734	28	527.842,767 664.372,867	3.676
28	527.842,767 664.372,867	29	527.841,777 664.369,082	3.912	29	527.841,777 664.369,082	30	527.840,625 664.365,758	3.518	30	527.840,625 664.365,758	31	527.839,015 664.359,555	6.409
31	527.839,015 664.359,555	32	527.838,252 664.356,477	3.171	32	527.838,252 664.356,477	33	527.842,842 664.357,582	4.721	33	527.842,842 664.357,582	34	527.845,351 664.359,016	2.89
34	527.845,351 664.359,016	35	527.849,966 664.365,53	7.983	35	527.849,966 664.365,53	36	527.855,791 664.374,409	10.619	36	527.855,791 664.374,409	37	527.862,474 664.385,624	13.055
37	527.862,474 664.385,624	38	527.868,76 664.399,354	15.101	38	527.868,76 664.399,354	39	527.877,521 664.421,377	23.702	39	527.877,521 664.421,377	40	527.879,764 664.426,968	6.024
40	527.879,764 664.426,968	41	527.871,117 664.430,535	9.354	41	527.871,117 664.430,535	42	527.867,248 664.433,101	4.643	42	527.867,248 664.433,101	43	527.845,441 664.446,067	25.371
43	527.845,441 664.446,067	1	527.822,667 664.458,689	26.038										

** Lungimile segmentelor sunt determinate în planul de proiecție Stereo 70 și sunt rotunjite la 1 milimetru.

*** Distanța dintre puncte este formată din segmente cumulate ce sunt mai mici decât valoarea 1 milimetru.

**DATE DESPRE IMOBILUL NR. 4639**

Oficiul de Cadastru și Publicitate Imobiliară SUCEAVA
Biroul de Cadastru și Publicitate Imobiliară Câmpulung Moldovenesc

A. Partea I. Descrierea imobilului

TEREN Necunoscut

Adresa: Loc. Valea Putnei, Calea Transilvaniei, Nr. 88, Jud. Suceava

Nr. Crt	Nr cadastral Nr. topografic	Suprafața* (mp)	Observații / Referințe
A1	32451	Din acte: 11.173 Masurata: 10.069	Sector cadastral:89 Teren neimprejmuț; Provenit din CF 32451, nr. top. 188/5, 188/6, 188/7, 113, 196/4, 196/2, 200/10, 200/11, 200/12, 200/13, 200/15

Construcții

Crt	Nr cadastral Nr. topografic	Adresa	Observații / Referințe
A1.1		Loc. Valea Putnei, Calea Transilvaniei, Nr. 88, Jud. Suceava	Nr. niveluri:1; S. construita la sol:63 mp; S. construita desfasurata:63 mp; Casă de locuit, P
A1.2		Loc. Valea Putnei, Calea Transilvaniei, Nr. 88, Jud. Suceava	Nr. niveluri:1; S. construita la sol:32 mp; S. construita desfasurata:32 mp; Anexă, P

B. Partea II. Proprietari și acte

Inscrieri privitoare la dreptul de proprietate și alte drepturi reale		Referințe
262 / 21/02/2001		
Hotarare Judecatoreasca nr. Sentință Civilă nr. 1368, din 10/11/2000 emis de Judecătoria Câmpulung Moldovenesc;		
B1	Intabulare, drept de PROPRIETATEca bun comun, dobandit prin Hotarare Judecatoreasca, cota actuala 1/2 1) UNGUR MARIA	A1, A1.1, A1.2
14346 / 30/08/2023		
Act Notarial nr. 74, din 29/08/2023 emis de REY OLTICA-VERONICA;		
B2	Intabulare, drept de PROPRIETATEbun propriu, dobandit prin Succesiune, cota actuala 1/8 1) UNGUR MARIA	A1, A1.1, A1.2
B3	Intabulare, drept de PROPRIETATEbun propriu, dobandit prin Succesiune, cota actuala 3/8 1) FORMINTE ANA-MARIA	A1, A1.1, A1.2

C. Partea III. SARCINI .

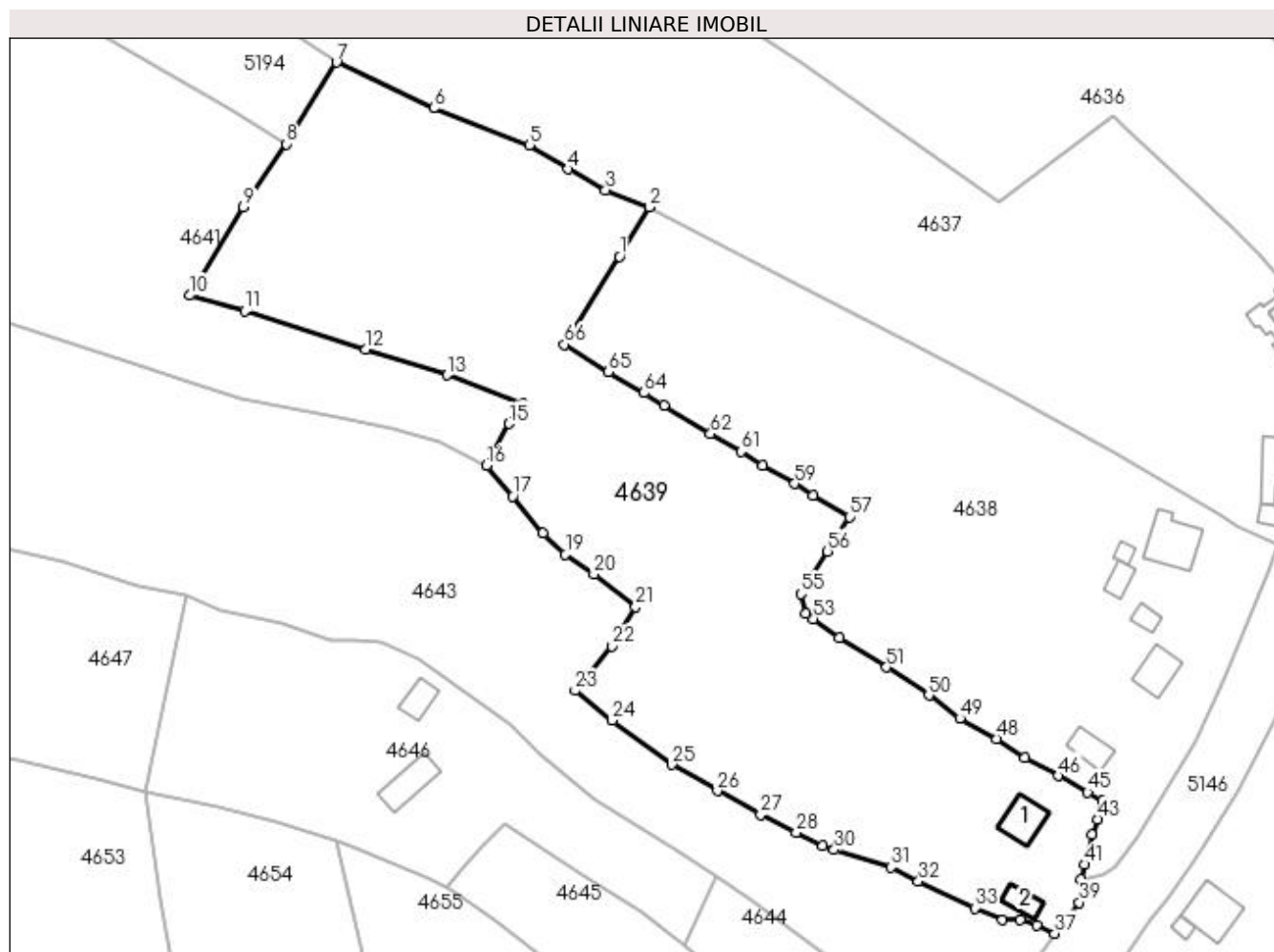
Inscrieri privind dezmembramintele dreptului de proprietate, drepturi reale de garanție și sarcini	Referințe
NU SUNT	

Anexa Nr. 1 La Partea I

Teren

Nr cadastral	Suprafața (mp)*	Observații / Referințe
32451	Din acte: 11.173 Masurata: 10.069	Provenit din CF 32451, nr. top. 188/5, 188/6, 188/7, 113, 196/4, 196/2, 200/10, 200/11, 200/12, 200/13, 200/15

* Suprafața este determinată în planul de proiecție Stereo 70.



Date referitoare la teren

Crt	Categorie folosință	Intravilan	Suprafața (mp)	Tarla	Parcelă	Nr. topo	Observații / Referințe
1	curți construcții	DA	332	-	-	-	
2	faneata	DA	4.278	-	-	-	
3	faneata	NU	5.459	-	-	-	

Date referitoare la construcții

Crt	Număr	Destinație construcție	Supraf. (mp)	Situație juridică	Observații / Referințe
A1.1		construcții de locuințe	63	Cu acte	Nr. niveluri:1; S. construita la sol:63 mp; S. construita desfasurata:63 mp; Casă de locuit, P
A1.2		construcții anexa	32	Cu acte	Nr. niveluri:1; S. construita la sol:32 mp; S. construita desfasurata:32 mp; Anexă, P

Lungime Segmente

1) Valorile lungimilor segmentelor sunt obținute din proiecție în plan.

Punct început	X / Y	Punct sfârșit	X / Y	Lungime segment	Punct început	X / Y	Punct sfârșit	X / Y	Lungime segment	Punct început	X / Y	Punct sfârșit	X / Y	Lungime segment
1	527.741,184 664.487,34	2	527.747,51 664.497,706	12.14 4	2	527.747,51 664.497,706	3	527.738,288 664.501,343	9.913	3	527.738,288 664.501,343	4	527.730,411 664.505,763	9.032

Punct început	X / Y	Punct sfârșit	X / Y	Lungime segment	Punct început	X / Y	Punct sfârșit	X / Y	Lungime segment	Punct început	X / Y	Punct sfârșit	X / Y	Lungime segment
4	527.730,411 664.505,763	5	527.722,287 664.510,801	9.559	5	527.722,287 664.510,801	6	527.702,126 664.518,534	21.593	6	527.702,126 664.518,534	7	527.681,669 664.528,175	22.615
7	527.681,669 664.528,175	8	527.671,195 664.510,981	20.133	8	527.671,195 664.510,981	9	527.662,118 664.497,713	16.076	9	527.662,118 664.497,713	10	527.650,796 664.479,188	21.711
10	527.650,796 664.479,188	11	527.662,394 664.475,918	12.05	11	527.662,394 664.475,918	12	527.687,829 664.467,814	26.695	12	527.687,829 664.467,814	13	527.705,006 664.462,437	17.999
13	527.705,006 664.462,437	14	527.720,861 664.456,419	16.959	14	527.720,861 664.456,419	15	527.717,981 664.452,215	5.096	15	527.717,981 664.452,215	16	527.713,232 664.443,423	9.993
16	527.713,232 664.443,423	17	527.718,746 664.436,951	8.502	17	527.718,746 664.436,951	18	527.725,077 664.429,204	10.005	18	527.725,077 664.429,204	19	527.729,827 664.424,699	6.547
19	527.729,827 664.424,699	20	527.735,812 664.420,567	7.273	20	527.735,812 664.420,567	21	527.744,555 664.413,661	11.141	21	527.744,555 664.413,661	22	527.739,527 664.405,439	9.638
22	527.739,527 664.405,439	23	527.731,889 664.396,084	12.077	23	527.731,889 664.396,084	24	527.739,631 664.389,834	9.95	24	527.739,631 664.389,834	25	527.752,199 664.380,561	15.619
25	527.752,199 664.380,561	26	527.761,79 664.375,067	11.053	26	527.761,79 664.375,067	27	527.770,896 664.370,061	10.391	27	527.770,896 664.370,061	28	527.778,345 664.366,24	8.372
28	527.778,345 664.366,24	29	527.783,932 664.363,502	6.222	29	527.783,932 664.363,502	30	527.786,326 664.362,636	2.546	30	527.786,326 664.362,636	31	527.798,273 664.358,94	12.506
31	527.798,273 664.358,94	32	527.804,042 664.356,004	6.473	32	527.804,042 664.356,004	33	527.815,871 664.350,376	13.1	33	527.815,871 664.350,376	34	527.821,728 664.347,907	6.356
34	527.821,728 664.347,907	35	527.825,497 664.347,875	3.769	35	527.825,497 664.347,875	36	527.828,848 664.346,829	3.51	36	527.828,848 664.346,829	37	527.832,708 664.345,054	4.249
37	527.832,708 664.345,054	38	527.835,55 664.348,244	4.272	38	527.835,55 664.348,244	39	527.837,86 664.351,546	4.03	39	527.837,86 664.351,546	40	527.838,252 664.356,477	4.947
40	527.838,252 664.356,477	41	527.839,015 664.359,555	3.171	41	527.839,015 664.359,555	42	527.840,625 664.365,758	6.409	42	527.840,625 664.365,758	43	527.841,777 664.369,082	3.518
43	527.841,777 664.369,082	44	527.842,767 664.372,867	3.912	44	527.842,767 664.372,867	45	527.839,6 664.374,734	3.676	45	527.839,6 664.374,734	46	527.833,427 664.378,208	7.083
46	527.833,427 664.378,208	47	527.826,394 664.381,966	7.974	47	527.826,394 664.381,966	48	527.820,461 664.385,982	7.164	48	527.820,461 664.385,982	49	527.812,757 664.390,25	8.807
49	527.812,757 664.390,25	50	527.806,213 664.395,112	8.152	50	527.806,213 664.395,112	51	527.797,339 664.400,992	10.645	51	527.797,339 664.400,992	52	527.787,343 664.407,215	11.775
52	527.787,343 664.407,215	53	527.781,988 664.411,202	6.676	53	527.781,988 664.411,202	54	527.780,403 664.412,37	1.969	54	527.780,403 664.412,37	55	527.779,312 664.416,457	4.23
55	527.779,312 664.416,457	56	527.784,947 664.425,387	10.559	56	527.784,947 664.425,387	57	527.789,508 664.432,63	8.559	57	527.789,508 664.432,63	58	527.781,865 664.437,102	8.855
58	527.781,865 664.437,102	59	527.778,028 664.439,611	4.585	59	527.778,028 664.439,611	60	527.771,36 664.443,446	7.692	60	527.771,36 664.443,446	61	527.766,666 664.446,325	5.507
61	527.766,666 664.446,325	62	527.760,328 664.450,076	7.365	62	527.760,328 664.450,076	63	527.750,579 664.456,085	11.452	63	527.750,579 664.456,085	64	527.746,356 664.458,691	4.962
64	527.746,356 664.458,691	65	527.738,896 664.463,114	8.673	65	527.738,896 664.463,114	66	527.729,555 664.468,842	10.957	66	527.729,555 664.468,842	1	527.741,184 664.487,34	21.85

** Lungimile segmentelor sunt determinate în planul de proiecție Stereo 70 și sunt rotunjite la 1 milimetru.

*** Distanța dintre puncte este formată din segmente cumulate ce sunt mai mici decât valoarea 1 milimetru.

**DATE DESPRE IMOBILUL NR. 4640**

Oficiul de Cadastru și Publicitate Imobiliară SUCEAVA
 Biroul de Cadastru și Publicitate Imobiliară Campulung Moldovenesc

A. Partea I. Descrierea imobilului

TEREN Extravilan

Adresa: Jud. Suceava, Loc numit Valea Putnei

Nr. Crt	Nr cadastral Nr. topografic	Suprafața* (mp)	Observații / Referințe
A1		4.812	Sector cadastral:89 Teren neimprejmuit;

B. Partea II. Proprietari și acte

Inscrieri privitoare la dreptul de proprietate și alte drepturi reale		Referințe
4640 / 18/12/2022		
Act Normativ nr. Lege nr. 7, din 13/03/1996 emis de Parlamentul României;		
B1	Inscrierea provizorie, drept de PROPRIETATE, dobandit prin Lege, cota actuala 1/1 1) COMUNA POJORĂTA, CIF:4441425	A1

C. Partea III. SARCINI .

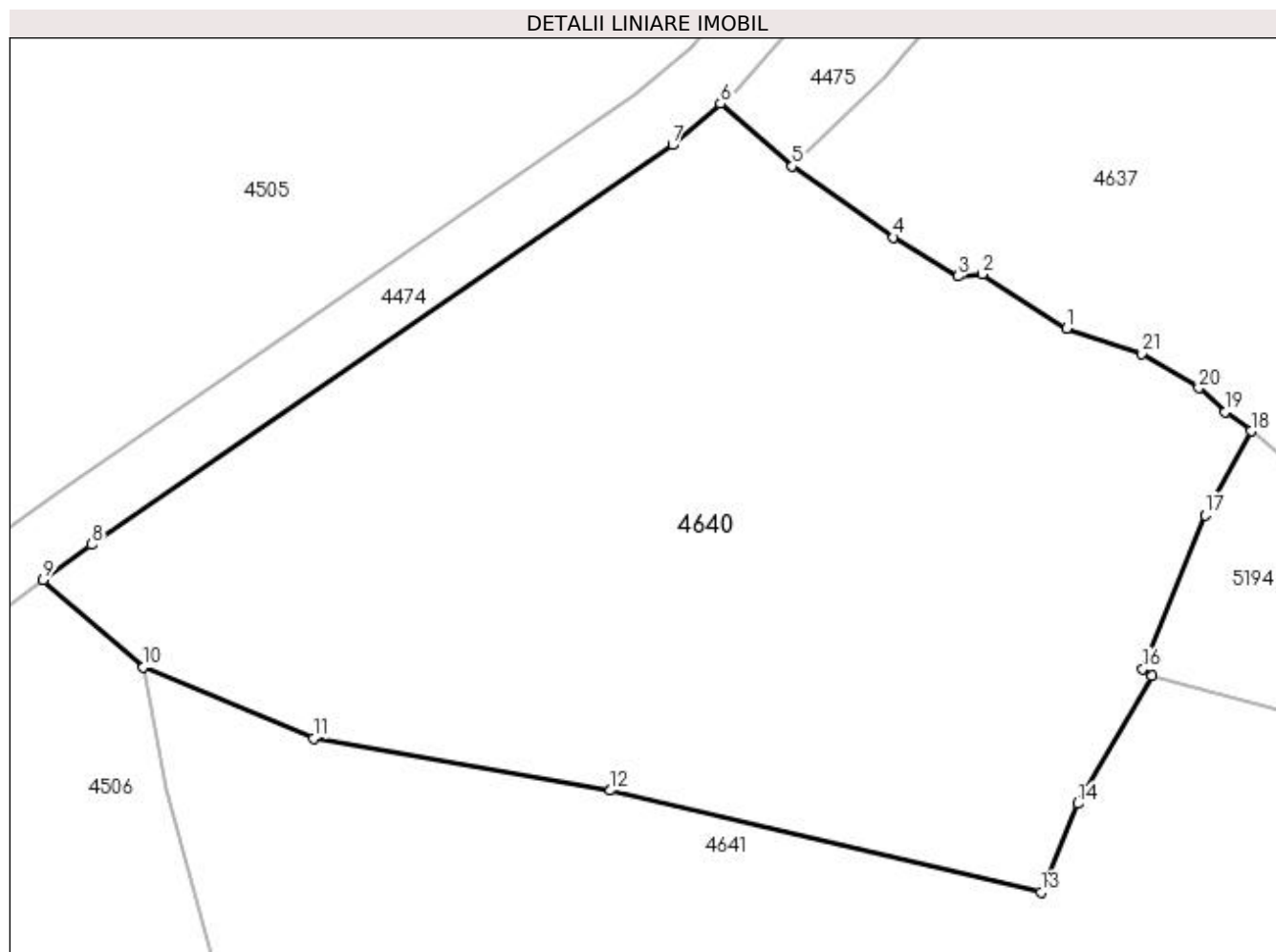
Inscrieri privind dezmembramintele dreptului de proprietate, drepturi reale de garanție și sarcini	Referințe
NU SUNT	

Anexa Nr. 1 La Partea I

Teren

Nr cadastral	Suprafața (mp)*	Observații / Referințe
	4.812	

* Suprafața este determinată în planul de proiecție Stereo 70.



Date referitoare la teren

Crt	Categorie folosință	Intra vilan	Suprafața (mp)	Tarla	Parcelă	Nr. topo	Observații / Referințe
1	faneata	NU	4.812	-	-	-	

Lungime Segmente

1) Valorile lungimilor segmentelor sunt obținute din proiecție în plan.

Punct început	X / Y	Punct sfârșit	X / Y	Lungime segment (** (m)
1	527.572,867 664.583,185	2	527.564,82 664.588,391	9.584
3	527.562,474 664.588,178	4	527.556,328 664.591,878	7.174
5	527.546,689 664.598,671	6	527.539,831 664.604,63	9.085
7	527.535,264 664.600,694	8	527.479,847 664.562,585	67.256
9	527.475,229 664.559,221	10	527.484,8 664.550,938	12.657

Punct început	X / Y	Punct sfârșit	X / Y	Lungime segment (** (m)
2	527.564,82 664.588,391	3	527.562,474 664.588,178	2.356
4	527.556,328 664.591,878	5	527.546,689 664.598,671	11.792
6	527.539,831 664.604,63	7	527.535,264 664.600,694	6.029
8	527.479,847 664.562,585	9	527.475,229 664.559,221	5.713
10	527.484,8 664.550,938	11	527.501,034 664.544,139	17.6

Punct început	X / Y	Punct sfârșit	X / Y	Lungime segment (** (m)
11	527.501,034 664.544,139	12	527.529,335 664.539,149	28.738
13	527.570,396 664.529,449	14	527.573,932 664.537,903	9.164
15	527.580,978 664.550,076	16	527.580,095 664.550,737	1.103
17	527.586,053 664.565,395	18	527.590,441 664.573,409	9.137
19	527.587,953 664.575,217	20	527.585,459 664.577,524	3.397
21	527.579,982 664.580,795	1	527.572,867 664.583,185	7.506

Punct început	X / Y	Punct sfârșit	X / Y	Lungime segment (** (m)
12	527.529,335 664.539,149	13	527.570,396 664.529,449	42.191
14	527.573,932 664.537,903	15	527.580,978 664.550,076	14.065
16	527.580,095 664.550,737	17	527.586,053 664.565,395	15.823
18	527.590,441 664.573,409	19	527.587,953 664.575,217	3.076
20	527.585,459 664.577,524	21	527.579,982 664.580,795	6.379

** Lungimile segmentelor sunt determinate în planul de proiecție Stereo 70 și sunt rotunjite la 1 milimetru.

*** Distanța dintre puncte este formată din segmente cumulate ce sunt mai mici decât valoarea 1 milimetru.

**DATE DESPRE IMOBILUL NR. 4641**

Oficiul de Cadastru și Publicitate Imobiliară SUCEAVA
Biroul de Cadastru și Publicitate Imobiliară Campulung Moldovenesc

A. Partea I. Descrierea imobilului

TEREN Extravilan

Adresa: Jud. Suceava, Loc numit Valea Putnei

Nr. Crt	Nr cadastral Nr. topografic	Suprafața* (mp)	Observații / Referințe
A1		8.768	Sector cadastral:89 Teren neimprejmit;

B. Partea II. Proprietari și acte

Inscrieri privitoare la dreptul de proprietate și alte drepturi reale		Referințe
4641 / 18/12/2022		
Act Normativ nr. Lege nr. 7, din 13/03/1996 emis de Parlamentul României;		
B1	Intabulare, drept de PROPRIETATE, dobândit prin Lege, cota actuala 1/1 1) NEIDENTIFICAT NEIDENTIFICAT	A1
Act Administrativ nr. Adeverință nr. 1393, din 24/10/2022 emis de Primăria Comunei Pojorâta;		
B2	Se notează posesia faptică în favoarea lui 1) GRIGOREANU DANIEL-IONEL	A1

C. Partea III. SARCINI .

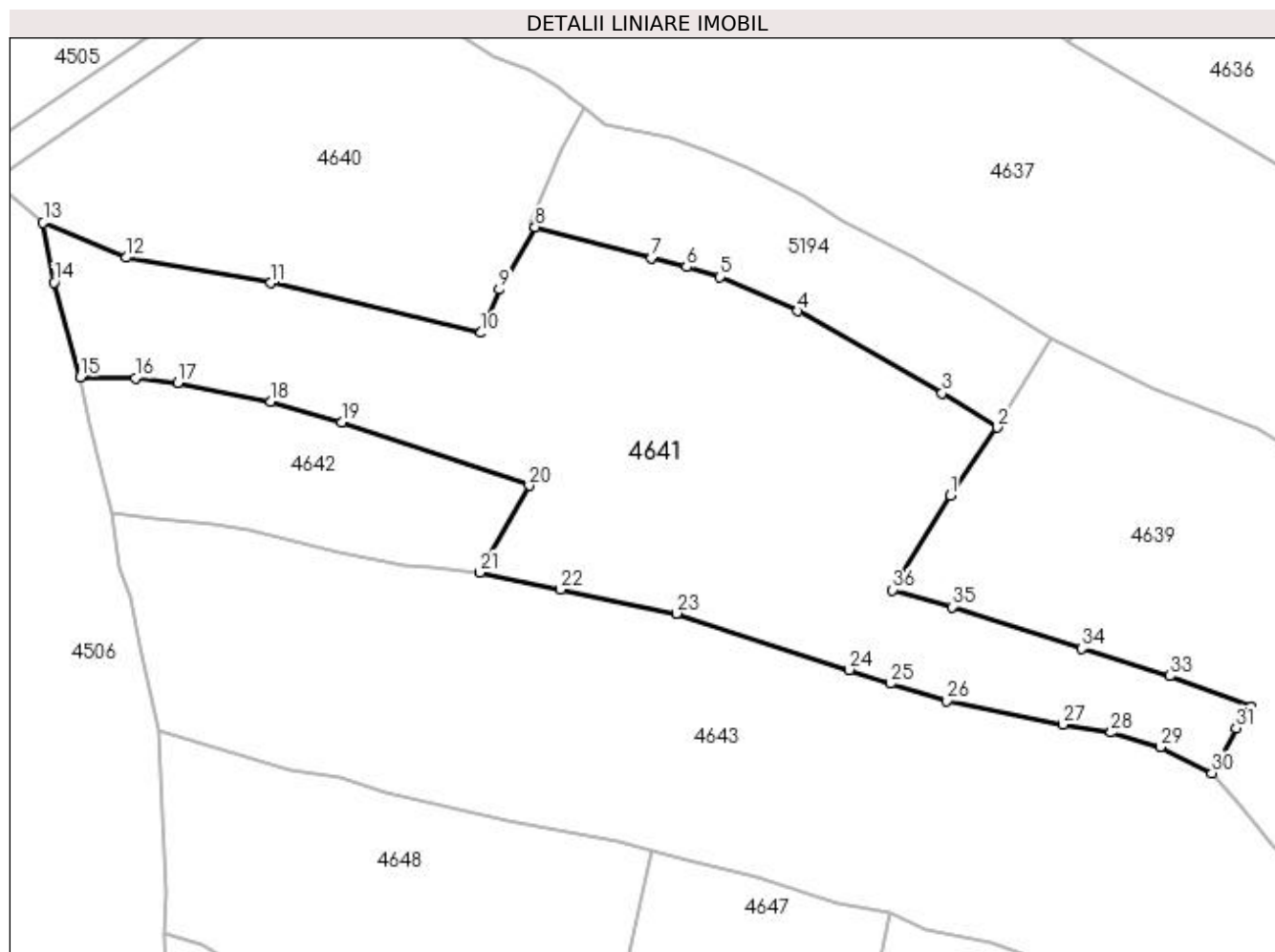
Inscrieri privind dezmembramintele dreptului de proprietate, drepturi reale de garanție și sarcini	Referințe
NU SUNT	

Anexa Nr. 1 La Partea I

Teren

Nr cadastral	Suprafața (mp)*	Observații / Referințe
	8.768	

* Suprafața este determinată în planul de proiecție Stereo 70.



Date referitoare la teren

Crt	Categorie folosință	Intravilan	Suprafața (mp)	Tarla	Parcelă	Nr. topo	Observații / Referințe
1	faneata	NU	8.768	-	-	-	

Lungime Segmente

1) Valorile lungimilor segmentelor sunt obținute din proiecție în plan.

Punct început	X / Y	Punct sfârșit	X / Y	Lungime segment (** (m)
1	527.662,118 664.497,713	2	527.671,195 664.510,981	16.076
3	527.660,464 664.517,625	4	527.632,269 664.533,691	32.451
5	527.617,093 664.540,31	6	527.610,542 664.542,263	6.836
7	527.603,698 664.543,975	8	527.580,978 664.550,076	23.525
9	527.573,932 664.537,903	10	527.570,396 664.529,449	9.164

Punct început	X / Y	Punct sfârșit	X / Y	Lungime segment (** (m)
2	527.671,195 664.510,981	3	527.660,464 664.517,625	12.621
4	527.632,269 664.533,691	5	527.617,093 664.540,31	16.557
6	527.610,542 664.542,263	7	527.603,698 664.543,975	7.055
8	527.580,978 664.550,076	9	527.573,932 664.537,903	14.065
10	527.570,396 664.529,449	11	527.529,335 664.539,149	42.191

Punct început	X / Y	Punct sfârșit	X / Y	Lungime segment (** (m))
11	527.529,335 664.539,149	12	527.501,034 664.544,139	28.738
13	527.484,8 664.550,938	14	527.486,904 664.539,297	11.83
15	527.492,034 664.520,808	16	527.502,847 664.520,558	10.816
17	527.511,113 664.519,676	18	527.529,275 664.516,051	18.52
19	527.543,154 664.511,988	20	527.579,8 664.499,59	38.686
21	527.570,183 664.482,649	22	527.585,904 664.479,298	16.074
23	527.608,577 664.474,616	24	527.642,294 664.463,605	35.469
25	527.650,439 664.460,901	26	527.661,389 664.457,549	11.452
27	527.684,141 664.452,957	28	527.693,516 664.451,373	9.508
29	527.703,1 664.448,495	30	527.713,232 664.443,423	11.331
31	527.717,981 664.452,215	32	527.720,861 664.456,419	5.096
33	527.705,006 664.462,437	34	527.687,829 664.467,814	17.999
35	527.662,394 664.475,918	36	527.650,796 664.479,188	12.05

Punct început	X / Y	Punct sfârșit	X / Y	Lungime segment (** (m))
12	527.501,034 664.544,139	13	527.484,8 664.550,938	17.6
14	527.486,904 664.539,297	15	527.492,034 664.520,808	19.187
16	527.502,847 664.520,558	17	527.511,113 664.519,676	8.313
18	527.529,275 664.516,051	19	527.543,154 664.511,988	14.461
20	527.579,8 664.499,59	21	527.570,183 664.482,649	19.48
22	527.585,904 664.479,298	23	527.608,577 664.474,616	23.151
24	527.642,294 664.463,605	25	527.650,439 664.460,901	8.582
26	527.661,389 664.457,549	27	527.684,141 664.452,957	23.211
28	527.693,516 664.451,373	29	527.703,1 664.448,495	10.007
30	527.713,232 664.443,423	31	527.717,981 664.452,215	9.993
32	527.720,861 664.456,419	33	527.705,006 664.462,437	16.959
34	527.687,829 664.467,814	35	527.662,394 664.475,918	26.695
36	527.650,796 664.479,188	1	527.662,118 664.497,713	21.711

** Lungimile segmentelor sunt determinate în planul de proiecție Stereo 70 și sunt rotunjite la 1 milimetru.

*** Distanța dintre puncte este formată din segmente cumulate ce sunt mai mici decât valoarea 1 milimetru.

**DATE DESPRE IMOBILUL NR. 4642**

Oficiul de Cadastru și Publicitate Imobiliară SUCEAVA
 Biroul de Cadastru și Publicitate Imobiliară Campulung Moldovenesc

A. Partea I. Descrierea imobilului

TEREN Extravilan

Adresa: Jud. Suceava, Loc numit Valea Putnei

Nr. Crt	Nr cadastral Nr. topografic	Suprafața* (mp)	Observații / Referințe
A1		1.995	Sector cadastral:89 Teren neimprejmuit;

B. Partea II. Proprietari și acte

Inscrieri privitoare la dreptul de proprietate și alte drepturi reale		Referințe
4642 / 18/12/2022		
Act Normativ nr. Lege nr. 7, din 13/03/1996 emis de Parlamentul României;		
B1	Inscrierea provizorie, drept de PROPRIETATE, dobandit prin Lege, cota actuala 1/1 1) COMUNA POJORĂTA, CIF:4441425	A1

C. Partea III. SARCINI .

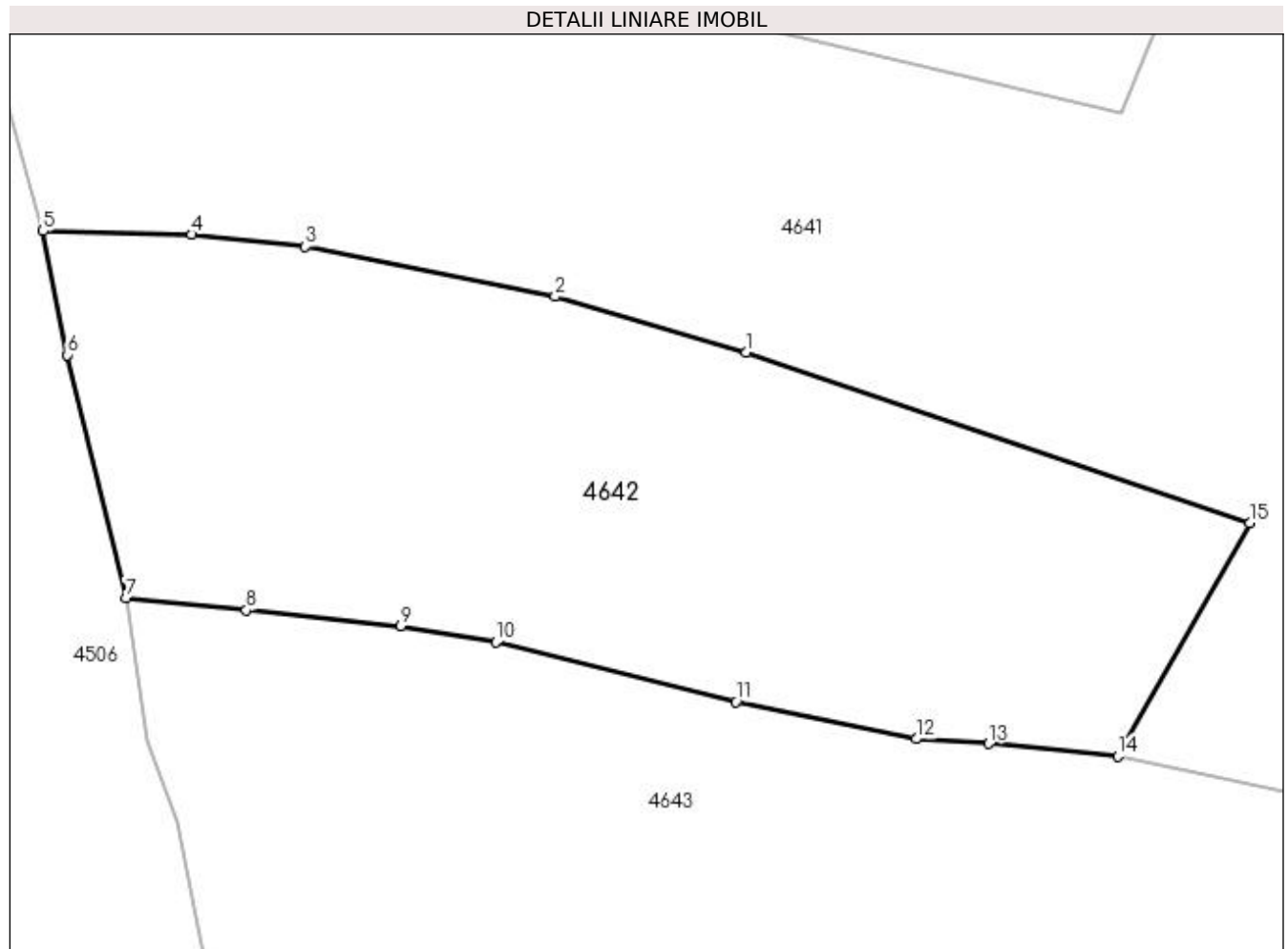
Inscrieri privind dezmembramintele dreptului de proprietate, drepturi reale de garanție și sarcini	Referințe
NU SUNT	

Anexa Nr. 1 La Partea I

Teren

Nr cadastral	Suprafața (mp)*	Observații / Referințe
	1.995	

* Suprafața este determinată în planul de proiecție Stereo 70.



Date referitoare la teren

Crt	Categorie folosință	Intra vilan	Suprafața (mp)	Tarla	Parcelă	Nr. topo	Observații / Referințe
1	faneata	NU	1.995	-	-	-	

Lungime Segmente

1) Valorile lungimilor segmentelor sunt obținute din proiecție în plan.

Punct început	X / Y	Punct sfârșit	X / Y	Lungime segment (** (m)
1	527.543,154 664.511,988	2	527.529,275 664.516,051	14.461
2	527.529,275 664.516,051	3	527.511,113 664.519,676	18.52
3	527.511,113 664.519,676	4	527.502,847 664.520,558	8.313
4	527.502,847 664.520,558	5	527.492,034 664.520,808	10.816
5	527.492,034 664.520,808	6	527.493,812 664.511,812	9.17

Punct început	X / Y	Punct sfârşit	X / Y	Lungime segment (** (m)
6	527.493,812 664.511,812	7	527.498,09 664.494,128	18.194
7	527.498,09 664.494,128	8	527.506,818 664.493,235	8.774
8	527.506,818 664.493,235	9	527.518,059 664.492,11	11.297
9	527.518,059 664.492,11	10	527.524,969 664.490,92	7.012
10	527.524,969 664.490,92	11	527.542,416 664.486,589	17.977
11	527.542,416 664.486,589	12	527.555,557 664.483,886	13.416
12	527.555,557 664.483,886	13	527.560,805 664.483,542	5.259
13	527.560,805 664.483,542	14	527.570,183 664.482,649	9.42
14	527.570,183 664.482,649	15	527.579,8 664.499,59	19.48
15	527.579,8 664.499,59	1	527.543,154 664.511,988	38.686

** Lungimile segmentelor sunt determinate în planul de proiecție Stereo 70 și sunt rotunjite la 1 milimetru.

*** Distanța dintre puncte este formată din segmente cumulate ce sunt mai mici decât valoarea 1 milimetru.

**DATE DESPRE IMOBILUL NR. 4643**

Oficiul de Cadastru și Publicitate Imobiliară SUCEAVA
Biroul de Cadastru și Publicitate Imobiliară Campulung Moldovenesc

A. Partea I. Descrierea imobilului

TEREN Necunoscut

Adresa: Loc. Valea Putnei, Calea Transilvaniei, Nr. 90, Jud. Suceava

Nr. Crt	Nr cadastral Nr. topografic	Suprafața* (mp)	Observații / Referințe
A1		12.894	Sector cadastral:89 Teren neimprejmuit;

Construcții

Crt	Nr cadastral Nr. topografic	Adresa	Observații / Referințe
A1.1		Loc. Valea Putnei, Calea Transilvaniei, Nr. 90, Jud. Suceava	Nr. niveluri:2; S. construita la sol:108 mp; S. construita desfasurata:216 mp; Casă de locuit, P+E

B. Partea II. Proprietari și acte

Inscrieri privitoare la dreptul de proprietate și alte drepturi reale		Referințe
4643 / 18/12/2022		
Act Normativ nr. Lege nr. 7, din 13/03/1996 emis de Parlamentul României;		
B1	Intabulare, drept de PROPRIETATE, dobandit prin Lege, cota actuala 1/1 1) NEIDENTIFICAT NEIDENTIFICAT	A1
Act Administrativ nr. Adeverință nr. 1394, din 24/10/2022 emis de Primăria Comunei Pojorâta;		
B2	Se notează posesia faptică în favoarea lui 1) HARIUC IUSTIN-STELIAN	A1
Act Administrativ nr. Adeverință nr. 1700, din 02/11/2022 emis de Primăria Comunei Pojorâta;		
B3	Intabulare, drept de PROPRIETATE, dobandit prin Lege, cota actuala 1/1 1) HARIUC IUSTIN-STELIAN	A1.1

C. Partea III. SARCINI .

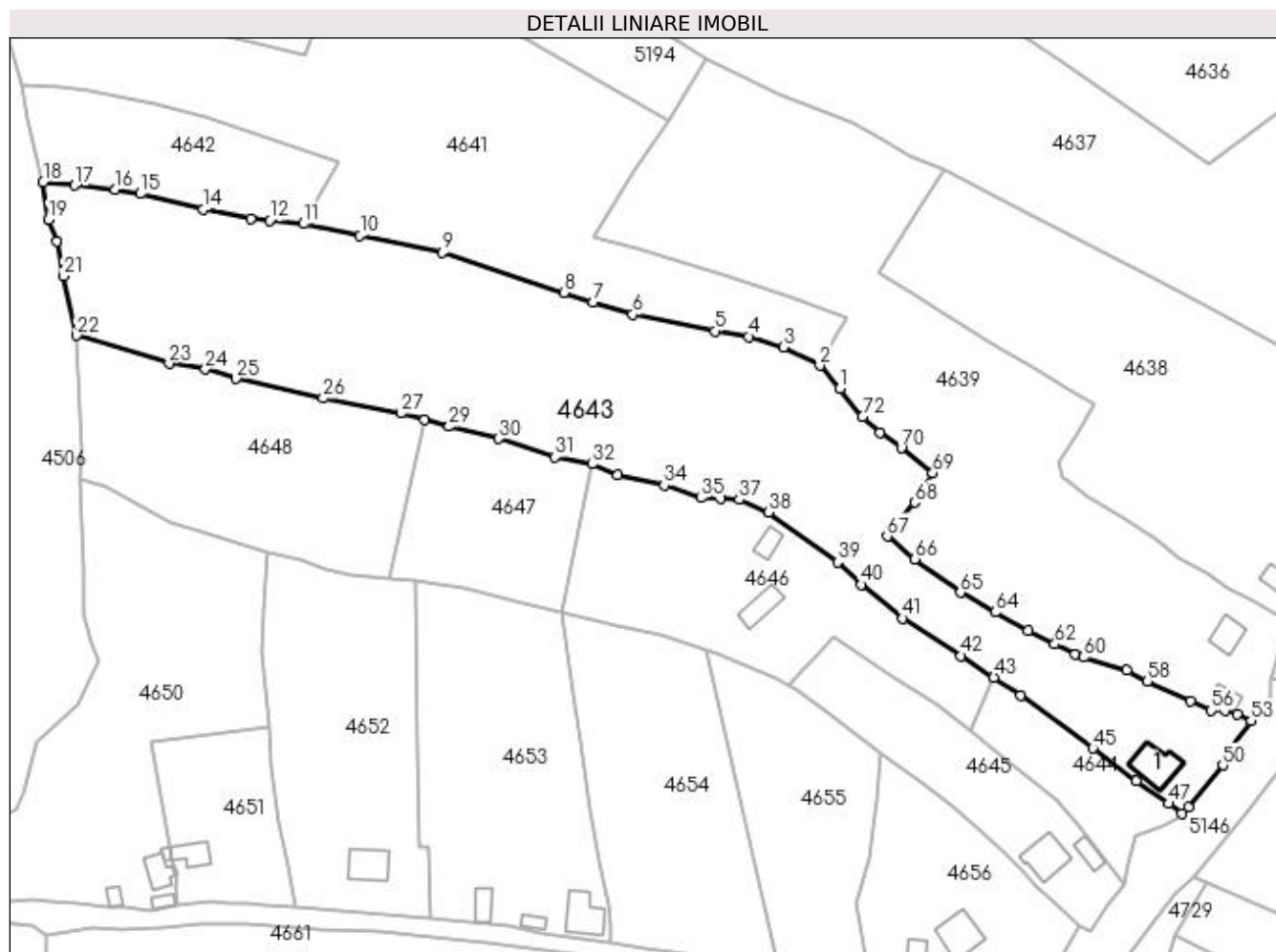
Inscrieri privind dezmembramintele dreptului de proprietate, drepturi reale de garanție și sarcini	Referințe
NU SUNT	

Anexa Nr. 1 La Partea I

Teren

Nr cadastral	Suprafața (mp)*	Observații / Referințe
	12.894	

* Suprafața este determinată în planul de proiecție Stereo 70.



Date referitoare la teren

Crt	Categorie folosință	Intravilan	Suprafața (mp)	Tarla	Parcelă	Nr. topo	Observații / Referințe
1	curți constructii	DA	188	-	-	-	
2	faneata	DA	5.926	-	-	-	
3	faneata	NU	6.780	-	-	-	

Date referitoare la construcții

Crt	Număr	Destinație construcție	Supraf. (mp)	Situație juridică	Observații / Referințe
A1.1		construcții de locuințe	108	Cu acte	Nr. niveluri:2; S. construita la sol:108 mp; S. construita desfasurata:216 mp; Casă de locuit, P+E

Lungime Segmente

1) Valorile lungimilor segmentelor sunt obținute din proiecție în plan.

Punct început	X / Y	Punct sfârșit	X / Y	Lungime segment	Punct început	X / Y	Punct sfârșit	X / Y	Lungime segment	Punct început	X / Y	Punct sfârșit	X / Y	Lungime segment
1	527.718,746 664.436,951	2	527.713,232 664.443,423	8.502	2	527.713,232 664.443,423	3	527.703,1 664.448,495	11.33 1	3	527.703,1 664.448,495	4	527.693,516 664.451,373	10.00 7
4	527.693,516 664.451,373	5	527.684,141 664.452,957	9.508	5	527.684,141 664.452,957	6	527.661,389 664.457,549	23.21 1	6	527.661,389 664.457,549	7	527.650,439 664.460,901	11.45 2

Punct început	X / Y	Punct sfârșit	X / Y	Lungime segment	Punct început	X / Y	Punct sfârșit	X / Y	Lungime segment	Punct început	X / Y	Punct sfârșit	X / Y	Lungime segment
7	527.650,439 664.460,901	8	527.642,294 664.463,605	8.582	8	527.642,294 664.463,605	9	527.608,577 664.474,616	35.46 9	9	527.608,577 664.474,616	10	527.585,904 664.479,298	23.15 1
10	527.585,904 664.479,298	11	527.570,183 664.482,649	16.07 4	11	527.570,183 664.482,649	12	527.560,805 664.483,542	9.42	12	527.560,805 664.483,542	13	527.555,557 664.483,886	5.259
13	527.555,557 664.483,886	14	527.542,416 664.486,589	13.41 6	14	527.542,416 664.486,589	15	527.524,969 664.490,92	17.97 7	15	527.524,969 664.490,92	16	527.518,059 664.492,11	7.012
16	527.518,059 664.492,11	17	527.506,818 664.493,235	11.29 7	17	527.506,818 664.493,235	18	527.498,09 664.494,128	8.774	18	527.498,09 664.494,128	19	527.499,616 664.483,757	10.48 3
19	527.499,616 664.483,757	20	527.501,826 664.477,872	6.286	20	527.501,826 664.477,872	21	527.503,667 664.468,187	9.858	21	527.503,667 664.468,187	22	527.507,393 664.451,711	16.89 2
22	527.507,393 664.451,711	23	527.533,003 664.443,913	26.77 1	23	527.533,003 664.443,913	24	527.543,052 664.442,389	10.16 4	24	527.543,052 664.442,389	25	527.551,535 664.439,751	8.884
25	527.551,535 664.439,751	26	527.575,654 664.434,301	24.72 7	26	527.575,654 664.434,301	27	527.597,139 664.430,165	21.87 9	27	527.597,139 664.430,165	28	527.603,837 664.428,322	6.947
28	527.603,837 664.428,322	29	527.610,535 664.426,478	6.947	29	527.610,535 664.426,478	30	527.624,27 664.423,096	14.14 5	30	527.624,27 664.423,096	31	527.639,937 664.418,089	16.44 8
31	527.639,937 664.418,089	32	527.650,12 664.416,091	10.37 7	32	527.650,12 664.416,091	33	527.657,198 664.413,024	7.714	33	527.657,198 664.413,024	34	527.670,188 664.410,19	13.29 6
34	527.670,188 664.410,19	35	527.680,267 664.406,745	10.65 1	35	527.680,267 664.406,745	36	527.685,666 664.406,708	5.399	36	527.685,666 664.406,708	37	527.690,916 664.406,253	5.27
37	527.690,916 664.406,253	38	527.698,982 664.402,711	8.809	38	527.698,982 664.402,711	39	527.718,138 664.388,947	23.58 8	39	527.718,138 664.388,947	40	527.724,681 664.382,725	9.029
40	527.724,681 664.382,725	41	527.736,145 664.373,422	14.76 4	41	527.736,145 664.373,422	42	527.752,381 664.363,08	19.25	42	527.752,381 664.363,08	43	527.761,444 664.357,001	10.91 3
43	527.761,444 664.357,001	44	527.768,851 664.352,033	8.919	44	527.768,851 664.352,033	45	527.788,892 664.337,416	24.80 5	45	527.788,892 664.337,416	46	527.800,935 664.328,315	15.09 5
46	527.800,935 664.328,315	47	527.809,809 664.322,086	10.84 2	47	527.809,809 664.322,086	48	527.813,527 664.319,327	4.63	48	527.813,527 664.319,327	49	527.815,453 664.321,126	2.636
49	527.815,453 664.321,126	50	527.824,907 664.332,712	14.95 4	50	527.824,907 664.332,712	51	527.825,811 664.334,523	2.024	51	527.825,811 664.334,523	52	527.826,717 664.337,184	2.811
52	527.826,717 664.337,184	53	527.832,708 664.345,054	9.891	53	527.832,708 664.345,054	54	527.828,848 664.346,829	4.249	54	527.828,848 664.346,829	55	527.825,497 664.347,875	3.51
55	527.825,497 664.347,875	56	527.821,728 664.347,907	3.769	56	527.821,728 664.347,907	57	527.815,871 664.350,376	6.356	57	527.815,871 664.350,376	58	527.804,042 664.356,004	13.1
58	527.804,042 664.356,004	59	527.798,273 664.358,94	6.473	59	527.798,273 664.358,94	60	527.786,326 664.362,636	12.50 6	60	527.786,326 664.362,636	61	527.783,932 664.363,502	2.546
61	527.783,932 664.363,502	62	527.778,345 664.366,24	6.222	62	527.778,345 664.366,24	63	527.770,896 664.370,061	8.372	63	527.770,896 664.370,061	64	527.761,79 664.375,067	10.39 1
64	527.761,79 664.375,067	65	527.752,199 664.380,561	11.05 3	65	527.752,199 664.380,561	66	527.739,631 664.389,834	15.61 9	66	527.739,631 664.389,834	67	527.731,889 664.396,084	9.95
67	527.731,889 664.396,084	68	527.739,527 664.405,439	12.07 7	68	527.739,527 664.405,439	69	527.744,555 664.413,661	9.638	69	527.744,555 664.413,661	70	527.735,812 664.420,567	11.14 1
70	527.735,812 664.420,567	71	527.729,827 664.424,699	7.273	71	527.729,827 664.424,699	72	527.725,077 664.429,204	6.547	72	527.725,077 664.429,204	1	527.718,746 664.436,951	10.00 5

** Lungimile segmentelor sunt determinate în planul de proiecție Stereo 70 și sunt rotunjite la 1 milimetru.

*** Distanța dintre puncte este formată din segmente cumulate ce sunt mai mici decât valoarea 1 milimetru.

**DATE DESPRE IMOBILUL NR. 4644**

Oficiul de Cadastru și Publicitate Imobiliară SUCEAVA
Biroul de Cadastru și Publicitate Imobiliară Campulung Moldovenesc

A. Partea I. Descrierea imobilului

TEREN Intravilan

Adresa: Loc. Valea Putnei, Jud. Suceava, Loc numit Valea Putnei

Nr. Crt	Nr cadastral Nr. topografic	Suprafața* (mp)	Observații / Referințe
A1		1.094	Sector cadastral:89 Teren neimprejmit;

B. Partea II. Proprietari și acte

Inscrieri privitoare la dreptul de proprietate și alte drepturi reale		Referințe
4644 / 18/12/2022		
Act Normativ nr. Lege nr. 7, din 13/03/1996 emis de Parlamentul României;		
B1	Intabulare, drept de PROPRIETATE, dobândit prin Lege, cota actuala 1/1 1) NEIDENTIFICAT NEIDENTIFICAT	A1
Act Administrativ nr. Adeverință nr. 1395, din 24/10/2022 emis de Primăria Comunei Pojorâta;		
B2	Se notează posesia faptică în favoarea lui 1) ERHAN SAVINA	A1

C. Partea III. SARCINI .

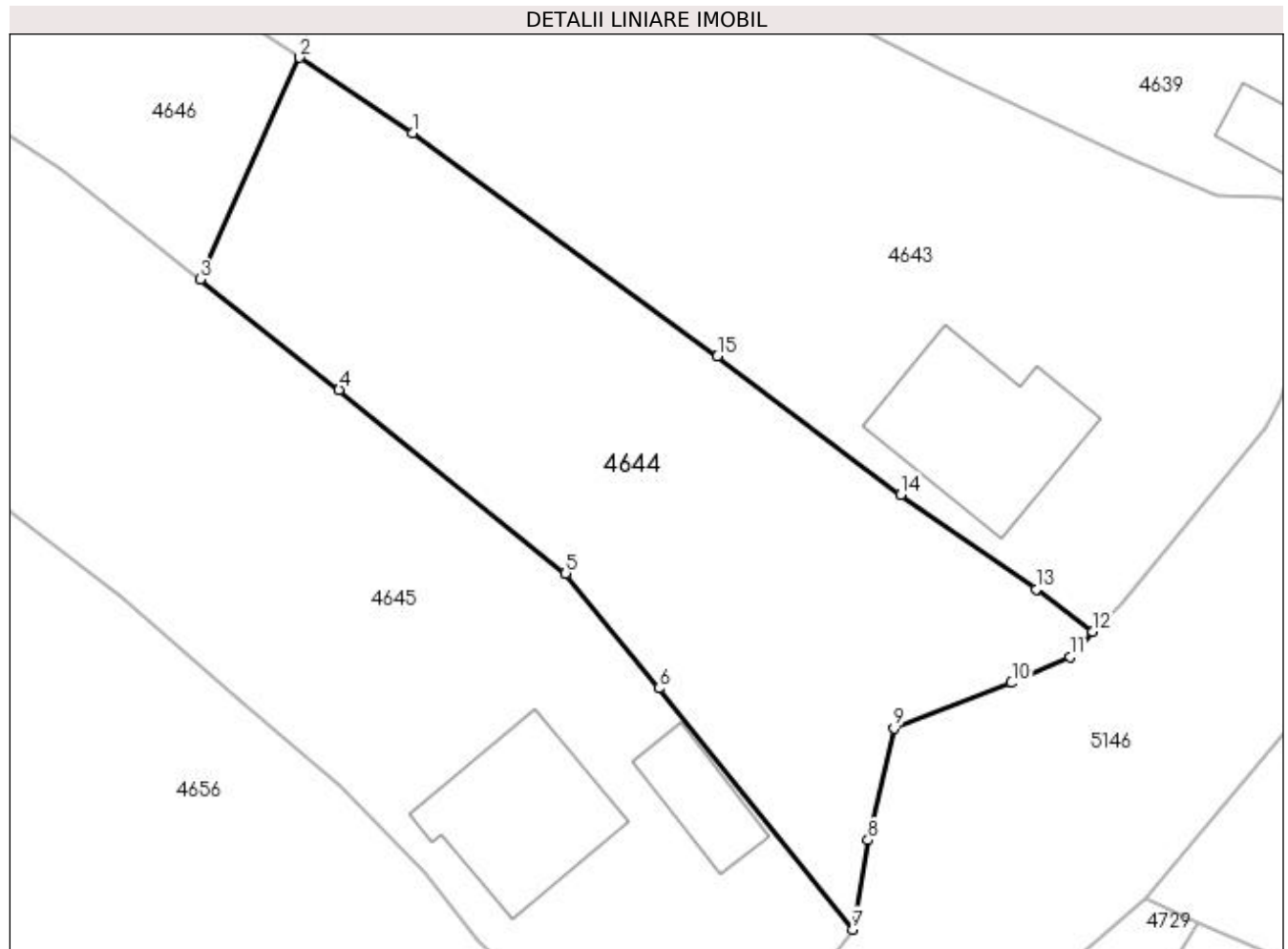
Inscrieri privind dezmembramintele dreptului de proprietate, drepturi reale de garanție și sarcini	Referințe
NU SUNT	

Anexa Nr. 1 La Partea I

Teren

Nr cadastral	Suprafața (mp)*	Observații / Referințe
	1.094	

* Suprafața este determinată în planul de proiecție Stereo 70.



Date referitoare la teren

Crt	Categorie folosință	Intra vilan	Suprafața (mp)	Tarla	Parcelă	Nr. topo	Observații / Referințe
1	faneata	DA	1.094	-	-	-	

Lungime Segmente

1) Valorile lungimilor segmentelor sunt obținute din proiecție în plan.

Punct început	X / Y	Punct sfârșit	X / Y	Lungime segment (** (m)
1	527.768,851 664.352,033	2	527.761,444 664.357,001	8.919
2	527.761,444 664.357,001	3	527.754,911 664.342,436	15.963
3	527.754,911 664.342,436	4	527.764,041 664.335,211	11.643
4	527.764,041 664.335,211	5	527.778,917 664.323,151	19.15
5	527.778,917 664.323,151	6	527.785,05 664.315,601	9.727

Punct început	X / Y	Punct sfârșit	X / Y	Lungime segment (** (m)
6	527.785,05 664.315,601	7	527.797,755 664.299,764	20.303
7	527.797,755 664.299,764	8	527.798,765 664.305,641	5.963
8	527.798,765 664.305,641	9	527.800,462 664.312,962	7.515
9	527.800,462 664.312,962	10	527.808,207 664.315,956	8.304
10	527.808,207 664.315,956	11	527.812,029 664.317,644	4.178
11	527.812,029 664.317,644	12	527.813,527 664.319,327	2.253
12	527.813,527 664.319,327	13	527.809,809 664.322,086	4.63
13	527.809,809 664.322,086	14	527.800,935 664.328,315	10.842
14	527.800,935 664.328,315	15	527.788,892 664.337,416	15.095
15	527.788,892 664.337,416	1	527.768,851 664.352,033	24.805

** Lungimile segmentelor sunt determinate în planul de proiecție Stereo 70 și sunt rotunjite la 1 milimetru.

*** Distanța dintre puncte este formată din segmente cumulate ce sunt mai mici decât valoarea 1 milimetru.

**DATE DESPRE IMOBILUL NR. 4645**

Oficiul de Cadastru și Publicitate Imobiliară SUCEAVA
Biroul de Cadastru și Publicitate Imobiliară Campulung Moldovenesc

A. Partea I. Descrierea imobilului

TEREN Intravilan

Adresa: Loc. Valea Putnei, Calea Transilvaniei, Nr. 92, Jud. Suceava

Nr. Crt	Nr cadastral Nr. topografic	Suprafața* (mp)	Observații / Referințe
A1	35899	2.060	Sector cadastral:89 Teren imprejmuit; Provenit din CF 35899, nr. top. 114, 188/2, 188/3, 188/4

Construcții

Crt	Nr cadastral Nr. topografic	Adresa	Observații / Referințe
A1.1		Loc. Valea Putnei, Calea Transilvaniei, Nr. 92, Jud. Suceava	Nr. niveluri:2; S. construita la sol:99 mp; S. construita desfasurata:198 mp; Casă de locuit, P+E
A1.2		Loc. Valea Putnei, Calea Transilvaniei, Nr. 92, Jud. Suceava	Nr. niveluri:1; S. construita la sol:39 mp; S. construita desfasurata:39 mp; Anexă, P

B. Partea II. Proprietari și acte

Inscrieri privitoare la dreptul de proprietate și alte drepturi reale		Referințe
4402 / 21/11/1996		
Act Notarial nr. Sentință Civilă nr. 1335, din 04/04/1996 emis de Judecătoria Câmpulung Moldovenesc;		
B1	Intabulare, drept de PROPRIETATE, dobandit prin Conventie, cota actuala 1/1 1) GRIGOREAN FLORIN, LIPSĂ CNP 2) GRIGOREAN LILIANA, LIPSĂ CNP	A1, A1.1
4645 / 18/12/2022		
Act Administrativ nr. Adeverință nr. 1700, din 02/11/2022 emis de Primăria Comunei Pojorâta;		
B3	Intabulare, drept de PROPRIETATE, dobandit prin Lege, cota actuala 1/1 1) GRIGOREAN FLORIN, LIPSĂ CNP 2) GRIGOREAN LILIANA, LIPSĂ CNP	A1.2

C. Partea III. SARCINI .

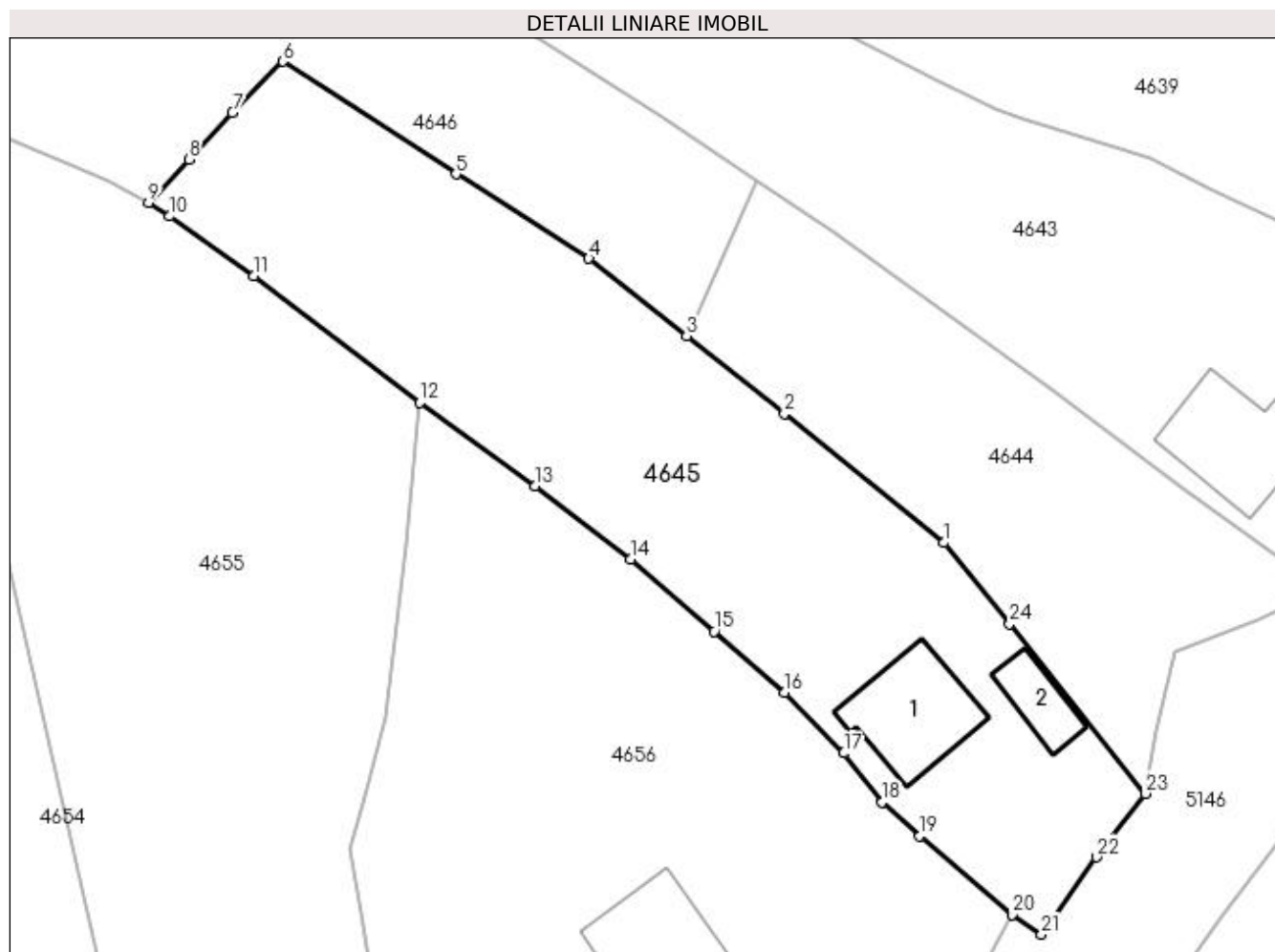
Inscrieri privind dezmembramintele dreptului de proprietate, drepturi reale de garanție și sarcini	Referințe
NU SUNT	

Anexa Nr. 1 La Partea I

Teren

Nr cadastral	Suprafața (mp)*	Observații / Referințe
35899	2.060	Provenit din CF 35899, nr. top. 114, 188/2, 188/3, 188/4

* Suprafața este determinată în planul de proiecție Stereo 70.



Date referitoare la teren

Crt	Categorie folosință	Intra vilan	Suprafața (mp)	Tarla	Parcelă	Nr. topo	Observații / Referințe
1	curți construcții	DA	489	-	-	-	
2	faneata	DA	1.571	-	-	-	

Date referitoare la construcții

Crt	Număr	Destinație construcție	Supraf. (mp)	Situație juridică	Observații / Referințe
A1.1		construcții de locuințe	99	Cu acte	Nr. niveluri:2; S. construita la sol:99 mp; S. construita desfasurata:198 mp; Casă de locuit, P+E
A1.2		construcții anexa	39	Cu acte	Nr. niveluri:1; S. construita la sol:39 mp; S. construita desfasurata:39 mp; Anexă, P

Lungime Segmente

1) Valorile lungimilor segmentelor sunt obținute din proiecție în plan.

Punct început	X / Y	Punct sfârșit	X / Y	Lungime segment (** (m)
1	527.778,917 664.323,151	2	527.764,041 664.335,211	19.15
3	527.754,911 664.342,436	4	527.745,78 664.349,661	11.644

Punct început	X / Y	Punct sfârșit	X / Y	Lungime segment (** (m)
2	527.764,041 664.335,211	3	527.754,911 664.342,436	11.643
4	527.745,78 664.349,661	5	527.733,387 664.357,549	14.69

Punct început	X / Y	Punct sfârșit	X / Y	Lungime segment (** (m)
5	527.733,387 664.357,549	6	527.717,234 664.368,041	19.261
7	527.712,53 664.363,289	8	527.708,461 664.358,897	5.987
9	527.704,688 664.354,899	10	527.706,681 664.353,614	2.371
11	527.714,553 664.348,076	12	527.730,02 664.336,208	19.496
13	527.740,737 664.328,448	14	527.749,717 664.321,621	11.28
15	527.757,495 664.314,902	16	527.764,059 664.309,201	8.694
17	527.769,584 664.303,547	18	527.773,148 664.298,964	5.806
19	527.776,672 664.295,83	20	527.785,259 664.288,468	11.311
21	527.788,013 664.286,644	22	527.793,139 664.293,849	8.842
23	527.797,755 664.299,764	24	527.785,05 664.315,601	20.303

Punct început	X / Y	Punct sfârșit	X / Y	Lungime segment (** (m)
6	527.717,234 664.368,041	7	527.712,53 664.363,289	6.686
8	527.708,461 664.358,897	9	527.704,688 664.354,899	5.497
10	527.706,681 664.353,614	11	527.714,553 664.348,076	9.625
12	527.730,02 664.336,208	13	527.740,737 664.328,448	13.231
14	527.749,717 664.321,621	15	527.757,495 664.314,902	10.278
16	527.764,059 664.309,201	17	527.769,584 664.303,547	7.905
18	527.773,148 664.298,964	19	527.776,672 664.295,83	4.716
20	527.785,259 664.288,468	21	527.788,013 664.286,644	3.303
22	527.793,139 664.293,849	23	527.797,755 664.299,764	7.503
24	527.785,05 664.315,601	1	527.778,917 664.323,151	9.727

** Lungimile segmentelor sunt determinate în planul de proiecție Stereo 70 și sunt rotunjite la 1 milimetru.

*** Distanța dintre puncte este formată din segmente cumulate ce sunt mai mici decât valoarea 1 milimetru.

**DATE DESPRE IMOBILUL NR. 4646**

Oficiul de Cadastru și Publicitate Imobiliară SUCEAVA
Biroul de Cadastru și Publicitate Imobiliară Campulung Moldovenesc

A. Partea I. Descrierea imobilului

TEREN Intravilan

Adresa: Loc. Valea Putnei, Jud. Suceava, Loc numit Valea Putnei

Nr. Crt	Nr cadastral Nr. topografic	Suprafața* (mp)	Observații / Referințe
A1		3.700	Sector cadastral:89 Teren neimprijmit;

Construcții

Crt	Nr cadastral Nr. topografic	Adresa	Observații / Referințe
A1.1		Loc. Valea Putnei, Jud. Suceava, Loc numit Valea Putnei	Nr. niveluri:1; S. construita la sol:69 mp; S. construita desfasurata:69 mp; Anexă, P
A1.2		Loc. Valea Putnei, Jud. Suceava, Loc numit Valea Putnei	Nr. niveluri:1; S. construita la sol:40 mp; S. construita desfasurata:40 mp; Anexă, P

B. Partea II. Proprietari și acte

Inscrieri privitoare la dreptul de proprietate și alte drepturi reale		Referințe
4646 / 18/12/2022		
Act Normativ nr. Lege nr. 7, din 13/03/1996 emis de Parlamentul României;		
B1	Intabulare, drept de PROPRIETATE, dobândit prin Lege, cota actuala 1/1 1) NEIDENTIFICAT NEIDENTIFICAT	A1
Act Administrativ nr. Adeverință nr. 1396, din 24/10/2022 emis de Primăria Comunei Pojorâta;		
B2	Se notează posesia faptică în favoarea lui 1) SCURTU MARIANA	A1
Act Administrativ nr. Adeverință nr. 1700, din 02/11/2022 emis de Primăria Comunei Pojorâta;		
B3	Intabulare, drept de PROPRIETATE, dobândit prin Lege, cota actuala 1/1 1) SCURTU MARIANA	A1.1, A1.2

C. Partea III. SARCINI .

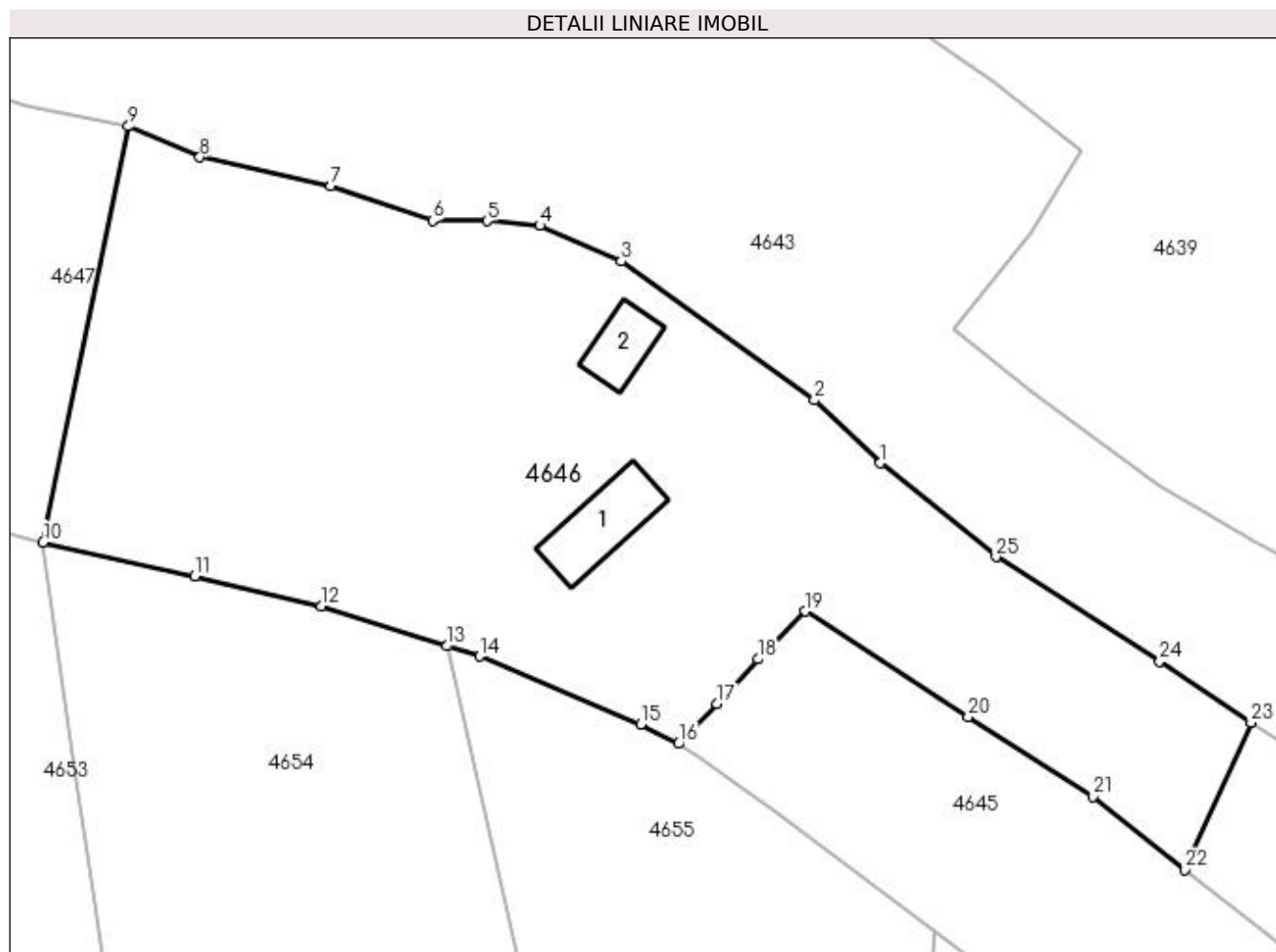
Inscrieri privind dezmembramentele dreptului de proprietate, drepturi reale de garanție și sarcini	Referințe
NU SUNT	

Anexa Nr. 1 La Partea I

Teren

Nr cadastral	Suprafața (mp)*	Observații / Referințe
	3.700	

* Suprafața este determinată în planul de proiecție Stereo 70.



Date referitoare la teren

Crt	Categorie folosință	Intra vilan	Suprafața (mp)	Tarla	Parcelă	Nr. topo	Observații / Referințe
1	curți construcții	DA	241	-	-	-	
2	faneata	DA	3.459	-	-	-	

Date referitoare la construcții

Crt	Număr	Destinație construcție	Supraf. (mp)	Situație juridică	Observații / Referințe
A1.1		construcții anexa	69	Cu acte	Nr. niveluri:1; S. construita la sol:69 mp; S. construita desfasurata:69 mp; Anexă, P
A1.2		construcții anexa	40	Cu acte	Nr. niveluri:1; S. construita la sol:40 mp; S. construita desfasurata:40 mp; Anexă, P

Lungime Segmente

1) Valorile lungimilor segmentelor sunt obținute din proiecție în plan.

Punct început	X / Y	Punct sfârșit	X / Y	Lungime segment (** (m)	Punct început	X / Y	Punct sfârșit	X / Y	Lungime segment (** (m)
1	527.724,681 664.382,725	2	527.718,138 664.388,947	9.029	2	527.718,138 664.388,947	3	527.698,982 664.402,711	23.588
3	527.698,982 664.402,711	4	527.690,916 664.406,253	8.809	4	527.690,916 664.406,253	5	527.685,666 664.406,708	5.27

Punct început	X / Y	Punct sfârșit	X / Y	Lungime segment (** (m))
5	527.685,666 664.406,708	6	527.680,267 664.406,745	5.399
7	527.670,188 664.410,19	8	527.657,198 664.413,024	13.296
9	527.650,12 664.416,091	10	527.641,654 664.374,888	42.064
11	527.656,695 664.371,498	12	527.669,235 664.368,553	12.881
13	527.681,69 664.364,596	14	527.684,929 664.363,567	3.399
15	527.700,908 664.356,835	16	527.704,688 664.354,899	4.247
17	527.708,461 664.358,897	18	527.712,53 664.363,289	5.987
19	527.717,234 664.368,041	20	527.733,387 664.357,549	19.261
21	527.745,78 664.349,661	22	527.754,911 664.342,436	11.644
23	527.761,444 664.357,001	24	527.752,381 664.363,08	10.913
25	527.736,145 664.373,422	1	527.724,681 664.382,725	14.764

Punct început	X / Y	Punct sfârșit	X / Y	Lungime segment (** (m))
6	527.680,267 664.406,745	7	527.670,188 664.410,19	10.651
8	527.657,198 664.413,024	9	527.650,12 664.416,091	7.714
10	527.641,654 664.374,888	11	527.656,695 664.371,498	15.418
12	527.669,235 664.368,553	13	527.681,69 664.364,596	13.068
14	527.684,929 664.363,567	15	527.700,908 664.356,835	17.339
16	527.704,688 664.354,899	17	527.708,461 664.358,897	5.497
18	527.712,53 664.363,289	19	527.717,234 664.368,041	6.686
20	527.733,387 664.357,549	21	527.745,78 664.349,661	14.69
22	527.754,911 664.342,436	23	527.761,444 664.357,001	15.963
24	527.752,381 664.363,08	25	527.736,145 664.373,422	19.25

** Lungimile segmentelor sunt determinate în planul de proiecție Stereo 70 și sunt rotunjite la 1 milimetru.

*** Distanța dintre puncte este formată din segmente cumulate ce sunt mai mici decât valoarea 1 milimetru.

**DATE DESPRE IMOBILUL NR. 4647**

Oficiul de Cadastru și Publicitate Imobiliară SUCEAVA
Biroul de Cadastru și Publicitate Imobiliară Campulung Moldovenesc

A. Partea I. Descrierea imobilului

TEREN Necunoscut

Adresa: Loc. Valea Putnei, Jud. Suceava, Loc numit Valea Putnei

Nr. Crt	Nr cadastral Nr. topografic	Suprafața* (mp)	Observații / Referințe
A1		2.061	Sector cadastral:89 Teren neimprejmuit;

B. Partea II. Proprietari și acte

Inscrieri privitoare la dreptul de proprietate și alte drepturi reale		Referințe
4647 / 18/12/2022		
Act Normativ nr. Lege nr. 7, din 13/03/1996 emis de Parlamentul României;		
B1	Intabulare, drept de PROPRIETATE, dobândit prin Lege, cota actuala 1/1 1) NEIDENTIFICAT NEIDENTIFICAT	A1
Act Administrativ nr. Adeverință nr. 1397, din 24/10/2022 emis de Primăria Comunei Pojorâta;		
B2	Se notează posesia faptică în favoarea lui 1) TUDUREAN AGLAIA	A1

C. Partea III. SARCINI .

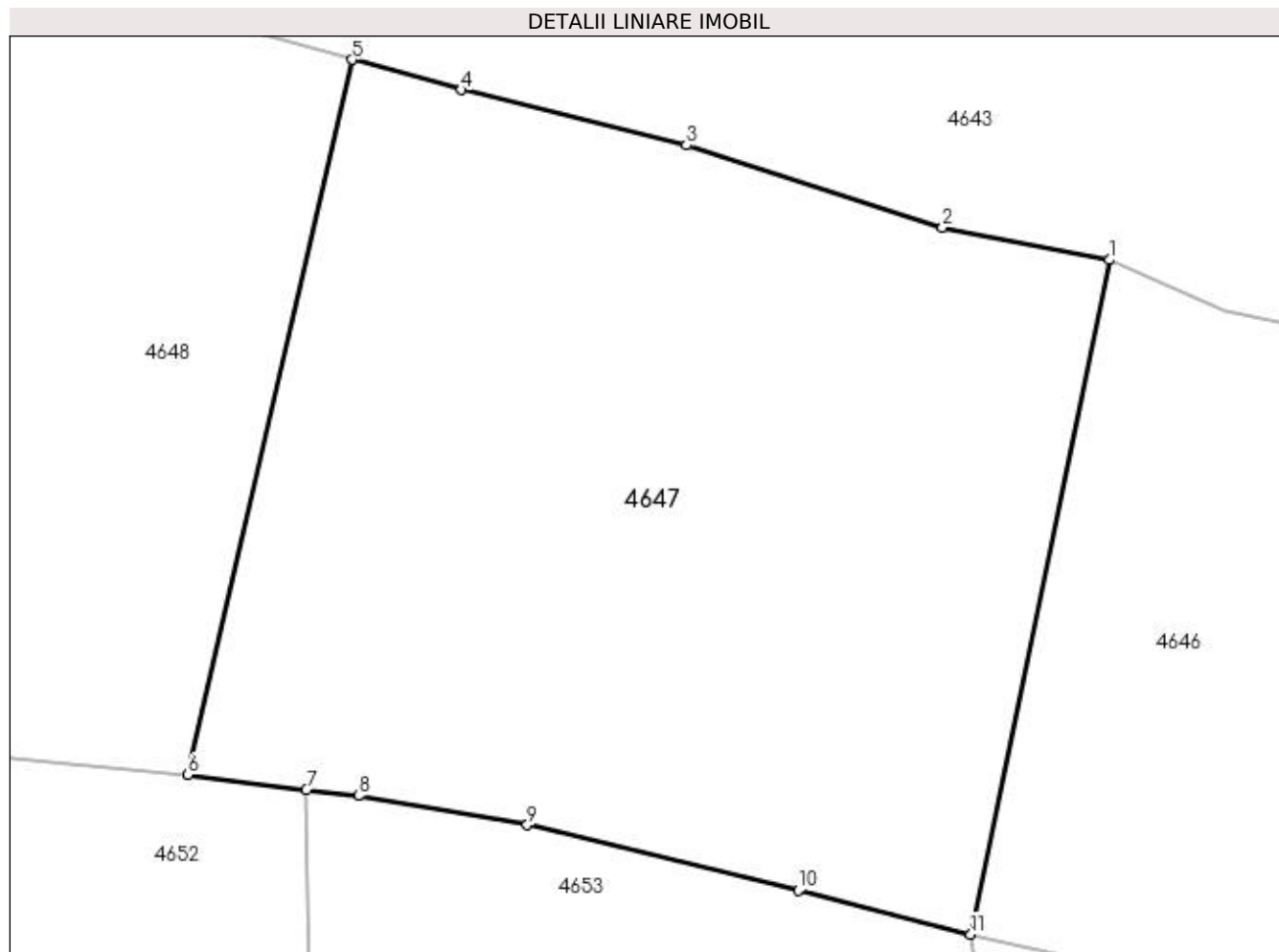
Inscrieri privind dezmembramintele dreptului de proprietate, drepturi reale de garanție și sarcini	Referințe
NU SUNT	

Anexa Nr. 1 La Partea I

Teren

Nr cadastral	Suprafața (mp)*	Observații / Referințe
	2.061	

* Suprafața este determinată în planul de proiecție Stereo 70.



Date referitoare la teren

Crt	Categorie folosință	Intra vilan	Suprafața (mp)	Tarla	Parcelă	Nr. topo	Observații / Referințe
1	faneata	DA	994	-	-	-	
2	faneata	NU	1.067	-	-	-	

Lungime Segmente

1) Valorile lungimilor segmentelor sunt obținute din proiecție în plan.

Punct început	X / Y	Punct sfârșit	X / Y	Lungime segment (** (m)
1	527.650,12 664.416,091	2	527.639,937 664.418,089	10.377
2	527.639,937 664.418,089	3	527.624,27 664.423,096	16.448
3	527.624,27 664.423,096	4	527.610,535 664.426,478	14.145
4	527.610,535 664.426,478	5	527.603,837 664.428,322	6.947

Punct început	X / Y	Punct sfârșit	X / Y	Lungime segment (** (m)
5	527.603,837 664.428,322	6	527.593,82 664.384,638	44.818
6	527.593,82 664.384,638	7	527.601,051 664.383,718	7.289
7	527.601,051 664.383,718	8	527.604,244 664.383,352	3.214
8	527.604,244 664.383,352	9	527.614,55 664.381,578	10.458
9	527.614,55 664.381,578	10	527.631,103 664.377,558	17.034
10	527.631,103 664.377,558	11	527.641,654 664.374,888	10.884
11	527.641,654 664.374,888	1	527.650,12 664.416,091	42.064

** Lungimile segmentelor sunt determinate în planul de proiecție Stereo 70 și sunt rotunjite la 1 milimetru.

*** Distanța dintre puncte este formată din segmente cumulate ce sunt mai mici decât valoarea 1 milimetru.

**DATE DESPRE IMOBILUL NR. 4648**

Oficiul de Cadastru și Publicitate Imobiliară SUCEAVA
Biroul de Cadastru și Publicitate Imobiliară Campulung Moldovenesc

A. Partea I. Descrierea imobilului

TEREN Extravilan

Adresa: Jud. Suceava, Loc numit Valea Putnei

Nr. Crt	Nr cadastral Nr. topografic	Suprafața* (mp)	Observații / Referințe
A1		4.047	Sector cadastral:89 Teren neimprejmuit;

B. Partea II. Proprietari și acte

Inscrieri privitoare la dreptul de proprietate și alte drepturi reale		Referințe
4648 / 18/12/2022		
Act Normativ nr. Lege nr. 7, din 13/03/1996 emis de Parlamentul României;		
B1	Intabulare, drept de PROPRIETATE, dobândit prin Lege, cota actuala 1/1 1) NEIDENTIFICAT NEIDENTIFICAT	A1
Act Administrativ nr. Adeverință nr. 1398, din 24/10/2022 emis de Primăria Comunei Pojorâta;		
B2	Se notează posesia faptică în favoarea lui 1) POENAR DOMNICA	A1

C. Partea III. SARCINI .

Inscrieri privind dezmembramintele dreptului de proprietate, drepturi reale de garanție și sarcini	Referințe
NU SUNT	

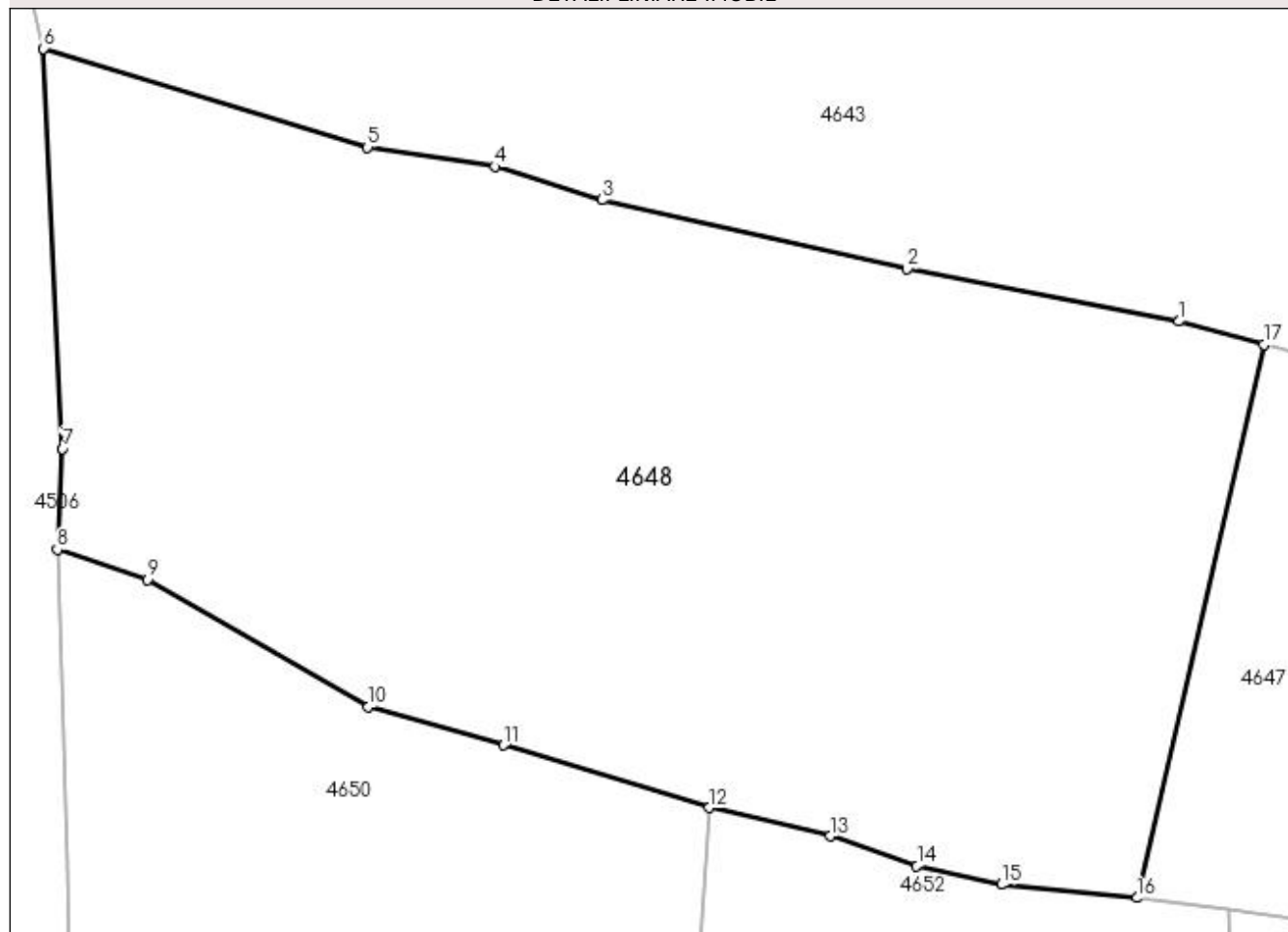
Anexa Nr. 1 La Partea I

Teren

Nr cadastral	Suprafața (mp)*	Observații / Referințe
	4.047	

* Suprafața este determinată în planul de proiecție Stereo 70.

DETALII LINIARE IMOBIL



Date referitoare la teren

Crt	Categorie folosință	Intra vilan	Suprafața (mp)	Tarla	Parcelă	Nr. topo	Observații / Referințe
1	faneata	NU	4.047	-	-	-	

Lungime Segmente

1) Valorile lungimilor segmentelor sunt obținute din proiecție în plan.

Punct început	X / Y	Punct sfârșit	X / Y	Lungime segment (** (m)
1	527.597,139 664.430,165	2	527.575,654 664.434,301	21.879
2	527.575,654 664.434,301	3	527.551,535 664.439,751	24.727
3	527.551,535 664.439,751	4	527.543,052 664.442,389	8.884
4	527.543,052 664.442,389	5	527.533,003 664.443,913	10.164
5	527.533,003 664.443,913	6	527.507,393 664.451,711	26.771

Punct început	X / Y	Punct sfârșit	X / Y	Lungime segment (** (m)
6	527.507,393 664.451,711	7	527.508,879 664.420,119	31.627
7	527.508,879 664.420,119	8	527.508,484 664.412,154	7.975
8	527.508,484 664.412,154	9	527.515,635 664.409,781	7.534
9	527.515,635 664.409,781	10	527.533,075 664.399,732	20.128
10	527.533,075 664.399,732	11	527.543,768 664.396,692	11.117
11	527.543,768 664.396,692	12	527.560,022 664.391,745	16.99
12	527.560,022 664.391,745	13	527.569,58 664.389,509	9.816
13	527.569,58 664.389,509	14	527.576,41 664.387,157	7.224
14	527.576,41 664.387,157	15	527.583,087 664.385,684	6.838
15	527.583,087 664.385,684	16	527.593,82 664.384,638	10.784
16	527.593,82 664.384,638	17	527.603,837 664.428,322	44.818
17	527.603,837 664.428,322	1	527.597,139 664.430,165	6.947

** Lungimile segmentelor sunt determinate în planul de proiecție Stereo 70 și sunt rotunjite la 1 milimetru.

*** Distanța dintre puncte este formată din segmente cumulate ce sunt mai mici decât valoarea 1 milimetru.

**DATE DESPRE IMOBILUL NR. 4649**

Oficiul de Cadastru și Publicitate Imobiliară SUCEAVA
Biroul de Cadastru și Publicitate Imobiliară Campulung Moldovenesc

A. Partea I. Descrierea imobilului

TEREN Intravilan

Adresa: Loc. Valea Putnei, Jud. Suceava, Loc numit Valea Putnei

Nr. Crt	Nr cadastral Nr. topografic	Suprafața* (mp)	Observații / Referințe
A1	32421	1.220	Sector cadastral:89 Teren neimprejmuit; CF 32421, parte din nr. top. 235/7

B. Partea II. Proprietari și acte

Inscrieri privitoare la dreptul de proprietate și alte drepturi reale	Referințe
4649 / 18/12/2022	
Act Normativ nr. Lege nr. 7, din 13/03/1996 emis de Parlamentul României;	
B1	A1
Inscrierea provizorie, drept de PROPRIETATE, dobandit prin Lege, cota actuala 1/1	
1) COMUNA POJORÂTA, CIF:4441425	

C. Partea III. SARCINI .

Inscrieri privind dezmembramintele dreptului de proprietate, drepturi reale de garanție și sarcini	Referințe
NU SUNT	

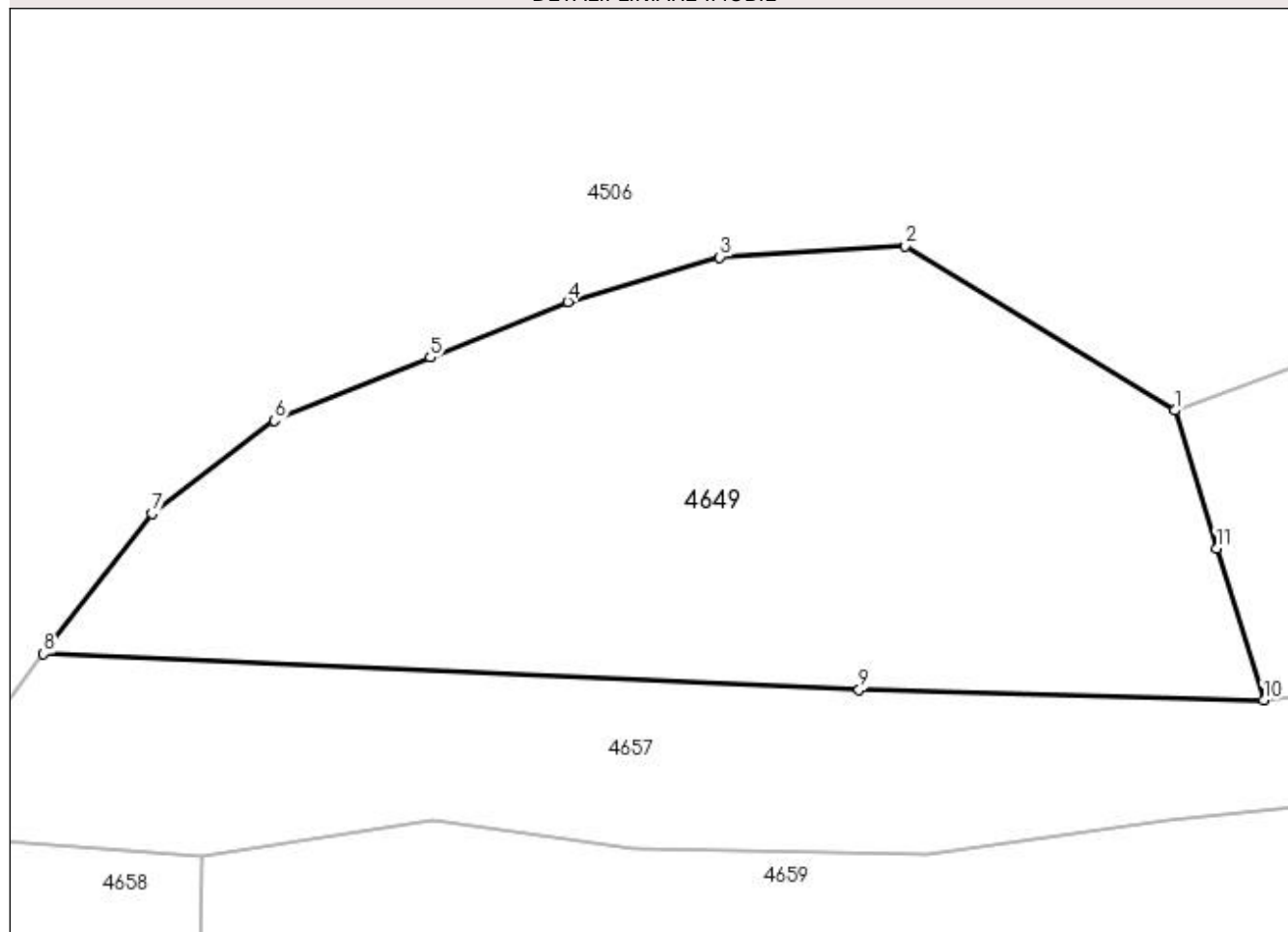
Anexa Nr. 1 La Partea I

Teren

Nr cadastral	Suprafața (mp)*	Observații / Referințe
32421	1.220	CF 32421, parte din nr. top. 235/7

* Suprafața este determinată în planul de proiecție Stereo 70.

DETALII LINIARE IMOBIL



Date referitoare la teren

Crt	Categorie folosință	Intravilan	Suprafața (mp)	Tarla	Parcelă	Nr. topo	Observații / Referințe
1	pasune	DA	1.220	-	-	-	

Lungime Segmente

1) Valorile lungimilor segmentelor sunt obținute din proiecție în plan.

Punct început	X / Y	Punct sfârșit	X / Y	Lungime segment (** (m)
1	527.421,754 664.303,204	2	527.406,414 664.312,571	17.974
2	527.406,414 664.312,571	3	527.395,831 664.311,936	10.602
3	527.395,831 664.311,936	4	527.387,152 664.309,396	9.043
4	527.387,152 664.309,396	5	527.379,321 664.306,221	8.45
5	527.379,321 664.306,221	6	527.370,431 664.302,623	9.591

Punct început	X / Y	Punct sfârşit	X / Y	Lungime segment (** (m)
6	527.370,431 664.302,623	7	527.363,446 664.297,331	8.763
7	527.363,446 664.297,331	8	527.357,27 664.289,335	10.103
8	527.357,27 664.289,335	9	527.403,763 664.287,291	46.538
9	527.403,763 664.287,291	10	527.426,836 664.286,689	23.081
10	527.426,836 664.286,689	11	527.424,144 664.295,354	9.074
11	527.424,144 664.295,354	1	527.421,754 664.303,204	8.206

** Lungimile segmentelor sunt determinate în planul de proiecție Stereo 70 și sunt rotunjite la 1 milimetru.

*** Distanța dintre puncte este formată din segmente cumulate ce sunt mai mici decât valoarea 1 milimetru.

**DATE DESPRE IMOBILUL NR. 4650**

Oficiul de Cadastru și Publicitate Imobiliară SUCEAVA
Biroul de Cadastru și Publicitate Imobiliară Câmpulung Moldovenesc

A. Partea I. Descrierea imobilului

TEREN Necunoscut

Adresa: Loc. Valea Putnei, Str Nistor, Nr. 8, Jud. Suceava

Nr. Crt	Nr cadastral Nr. topografic	Suprafața* (mp)	Observații / Referințe
A1	35922	6.282	Sector cadastral:89 Teren neimpregmuit; Provenit din CF 35922, nr. top. 151/1, 187/17, 187/7, 184/10, CF 32421, parte din nr. top. 235/7

Construcții

Crt	Nr cadastral Nr. topografic	Adresa	Observații / Referințe
A1.1		Loc. Valea Putnei, Str Nistor, Nr. 8, Jud. Suceava	Nr. niveluri:1; S. construita la sol:53 mp; S. construita desfasurata:53 mp; Casă de locuit, P
A1.2		Loc. Valea Putnei, Str Nistor, Nr. 8, Jud. Suceava	Nr. niveluri:1; S. construita la sol:7 mp; S. construita desfasurata:7 mp; Anexă, P
A1.3		Loc. Valea Putnei, Str Nistor, Nr. 8, Jud. Suceava	Nr. niveluri:1; S. construita la sol:20 mp; S. construita desfasurata:20 mp; Anexă, P
A1.4		Loc. Valea Putnei, Str Nistor, Nr. 8, Jud. Suceava	Nr. niveluri:1; S. construita la sol:20 mp; S. construita desfasurata:20 mp; Anexă, P

B. Partea II. Proprietari și acte

Inscrieri privitoare la dreptul de proprietate și alte drepturi reale		Referințe
1651 / 15/12/1999		
Hotarare Judecatoreasca nr. Sentință Civilă nr. 1110, din 16/09/1999 emis de Judecătoria Câmpulung Moldovenesc;		
B1	Intabulare, drept de PROPRIETATE, dobandit prin Hotarare Judecatoreasca, cota actuala 1400/6282 1) SUHAR VASILE	A1
Hotarare Judecatoreasca nr. Sentință Civilă nr. 1110, din 16/09/1999 emis de Judecătoria Câmpulung Moldovenesc;		
B2	Intabulare, drept de PROPRIETATE, dobandit prin Hotarare Judecatoreasca, cota actuala 1/1 1) SUHAR VASILE	A1.1, A1.2
4650 / 18/12/2022		
Act Normativ nr. Lege nr. 7, din 13/03/1996 emis de Parlamentul României;		
B3	Intabulare, drept de PROPRIETATE, dobandit prin Lege, cota actuala 4882/6282 1) NEIDENTIFICAT NEIDENTIFICAT	A1
Act Administrativ nr. Adeverință nr. 1399, din 24/10/2022 emis de Primăria Comunei Pojorâta;		
B4	Se notează posesia faptică în favoarea lui 1) SUHAR VASILE	A1
Act Administrativ nr. Adeverință nr. 1700, din 02/11/2022 emis de Primăria Comunei Pojorâta;		
B5	Intabulare, drept de PROPRIETATE, dobandit prin Lege, cota actuala 1/1 1) SUHAR VASILE	A1.3, A1.4

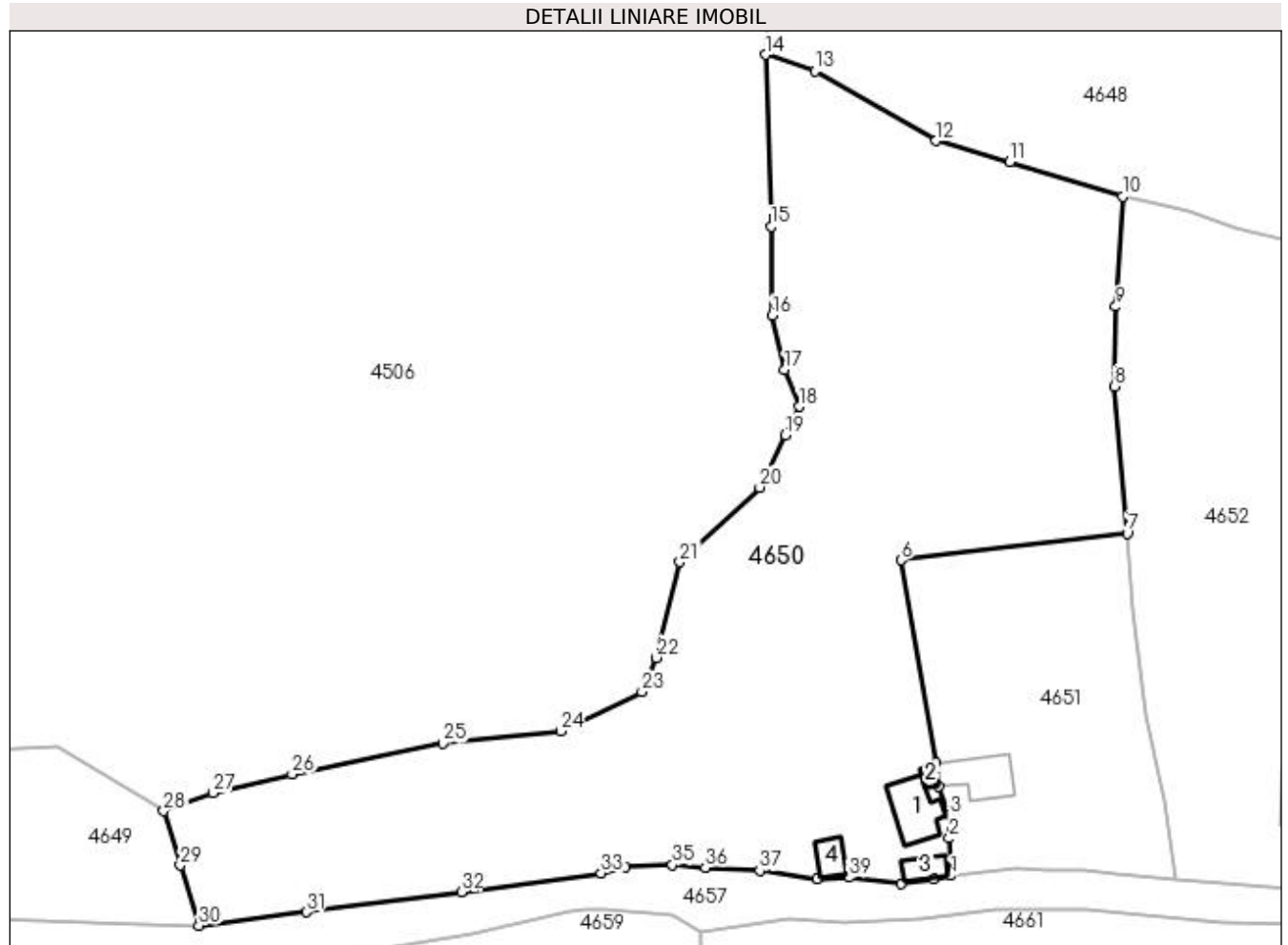
C. Partea III. SARCINI .

Inscrieri privind dezmembramintele dreptului de proprietate, drepturi reale de garanție și sarcini	Referințe
NU SUNT	

Anexa Nr. 1 La Partea I**Teren**

Nr cadastral	Suprafața (mp)*	Observații / Referințe
35922	6.282	Provenit din CF 35922, nr. top. 151/1, 187/17, 187/7, 184/10, CF 32421, parte din nr. top. 235/7

* Suprafața este determinată în planul de proiecție Stereo 70.

**Date referitoare la teren**

Crt	Categorie folosință	Intra vilan	Suprafața (mp)	Tarla	Parcelă	Nr. topo	Observații / Referințe
1	curți construcții	DA	277	-	-	-	
2	faneata	DA	5.212	-	-	-	
3	faneata	NU	793	-	-	-	

Date referitoare la construcții

Crt	Număr	Destinație construcție	Supraf. (mp)	Situație juridică	Observații / Referințe
A1.1		construcții de locuințe	53	Cu acte	Nr. niveluri:1; S. construita la sol:53 mp; S. construita desfasurata:53 mp; Casă de locuit, P
A1.2		construcții anexa	7	Cu acte	Nr. niveluri:1; S. construita la sol:7 mp; S. construita desfasurata:7 mp; Anexă, P
A1.3		construcții anexa	20	Cu acte	Nr. niveluri:1; S. construita la sol:20 mp; S. construita desfasurata:20 mp; Anexă, P
A1.4		construcții anexa	20	Cu acte	Nr. niveluri:1; S. construita la sol:20 mp; S. construita desfasurata:20 mp; Anexă, P

Lungime Segmente

1) Valorile lungimilor segmentelor sunt obținute din proiecție în plan.

Punct început	X / Y	Punct sfârșit	X / Y	Lungime segment	Punct început	X / Y	Punct sfârșit	X / Y	Lungime segment	Punct început	X / Y	Punct sfârșit	X / Y	Lungime segment
1	527.535,271 664.293,87	2	527.534,991 664.299,261	5.398	2	527.534,991 664.299,261	3	527.535,045 664.302,593	3.332	3	527.535,045 664.302,593	4	527.533,536 664.306,695	4.371
4	527.533,536 664.306,695	5	527.533,116 664.310,156	3.486	5	527.533,116 664.310,156	6	527.528,06 664.339,31	29.589	6	527.528,06 664.339,31	7	527.560,683 664.343,201	32.854
7	527.560,683 664.343,201	8	527.558,853 664.364,367	21.245	8	527.558,853 664.364,367	9	527.559,019 664.375,856	11.49	9	527.559,019 664.375,856	10	527.560,022 664.391,745	15.921
10	527.560,022 664.391,745	11	527.543,768 664.396,692	16.99	11	527.543,768 664.396,692	12	527.533,075 664.399,732	11.117	12	527.533,075 664.399,732	13	527.515,635 664.409,781	20.128
13	527.515,635 664.409,781	14	527.508,484 664.412,154	7.534	14	527.508,484 664.412,154	15	527.509,309 664.387,37	24.798	15	527.509,309 664.387,37	16	527.509,489 664.374,562	12.809
16	527.509,489 664.374,562	17	527.511,288 664.366,73	8.036	17	527.511,288 664.366,73	18	527.513,419 664.361,431	5.711	18	527.513,419 664.361,431	19	527.511,407 664.357,331	4.567
19	527.511,407 664.357,331	20	527.507,69 664.349,797	8.401	20	527.507,69 664.349,797	21	527.496,164 664.339,038	15.767	21	527.496,164 664.339,038	22	527.492,793 664.325,265	14.18
22	527.492,793 664.325,265	23	527.490,729 664.320,336	5.344	23	527.490,729 664.320,336	24	527.478,992 664.314,678	13.03	24	527.478,992 664.314,678	25	527.461,992 664.312,937	17.089
25	527.461,992 664.312,937	26	527.440,26 664.308,485	22.183	26	527.440,26 664.308,485	27	527.428,848 664.305,802	11.723	27	527.428,848 664.305,802	28	527.421,754 664.303,204	7.555
28	527.421,754 664.303,204	29	527.424,144 664.295,354	8.206	29	527.424,144 664.295,354	30	527.426,836 664.286,689	9.074	30	527.426,836 664.286,689	31	527.442,307 664.288,625	15.592
31	527.442,307 664.288,625	32	527.464,689 664.291,548	22.572	32	527.464,689 664.291,548	33	527.484,826 664.294,219	20.313	33	527.484,826 664.294,219	34	527.488,329 664.295,084	3.608
34	527.488,329 664.295,084	35	527.495,117 664.295,418	6.796	35	527.495,117 664.295,418	36	527.499,853 664.295,063	4.749	36	527.499,853 664.295,063	37	527.507,732 664.294,577	7.894
37	527.507,732 664.294,577	38	527.515,913 664.293,378	8.268	38	527.515,913 664.293,378	39	527.520,532 664.293,614	4.625	39	527.520,532 664.293,614	40	527.528,128 664.292,676	7.654
40	527.528,128 664.292,676	41	527.532,811 664.293,333	4.729	41	527.532,811 664.293,333	1	527.535,271 664.293,87	2.518					

** Lungimile segmentelor sunt determinate în planul de proiecție Stereo 70 și sunt rotunjite la 1 milimetru.

*** Distanța dintre puncte este formată din segmente cumulate ce sunt mai mici decât valoarea 1 milimetru.

**DATE DESPRE IMOBILUL NR. 4651**

Oficiul de Cadastru și Publicitate Imobiliară SUCEAVA
Biroul de Cadastru și Publicitate Imobiliară Campulung Moldovenesc

A. Partea I. Descrierea imobilului

TEREN Intravilan

Adresa: Loc. Valea Putnei, Jud. Suceava, Loc numit Valea Putnei

Nr. Crt	Nr cadastral Nr. topografic	Suprafața* (mp)	Observații / Referințe
A1	35051	1.500	Sector cadastral:89 Teren neimprejmuit; Provenit din CF 35051, nr. cad. 3604

Construcții

Crt	Nr cadastral Nr. topografic	Adresa	Observații / Referințe
A1.1		Loc. Valea Putnei, Jud. Suceava, Loc numit Valea Putnei	Nr. niveluri:2; S. construita la sol:55 mp; S. construita desfasurata:110 mp; Casă de locuit, P+E

B. Partea II. Proprietari și acte

Inscrieri privitoare la dreptul de proprietate și alte drepturi reale		Referințe
1916 / 19/03/2008		
Hotarare Judecatoreasca nr. Sentință Civilă nr. 1194, din 19/06/2007 emis de -;		
B1	Intabulare, drept de PROPRIETATE, dobandit prin Hotarare Judecatoreasca, cota actuala 1/1 1) DANCI ELENA	A1
4651 / 18/12/2022		
Act Administrativ nr. Adeverință nr. 1700, din 02/11/2022 emis de Primăria Comunei Pojorâta;		
B2	Intabulare, drept de PROPRIETATE, dobandit prin Lege, cota actuala 1/1 1) DANCI ELENA	A1.1

C. Partea III. SARCINI .

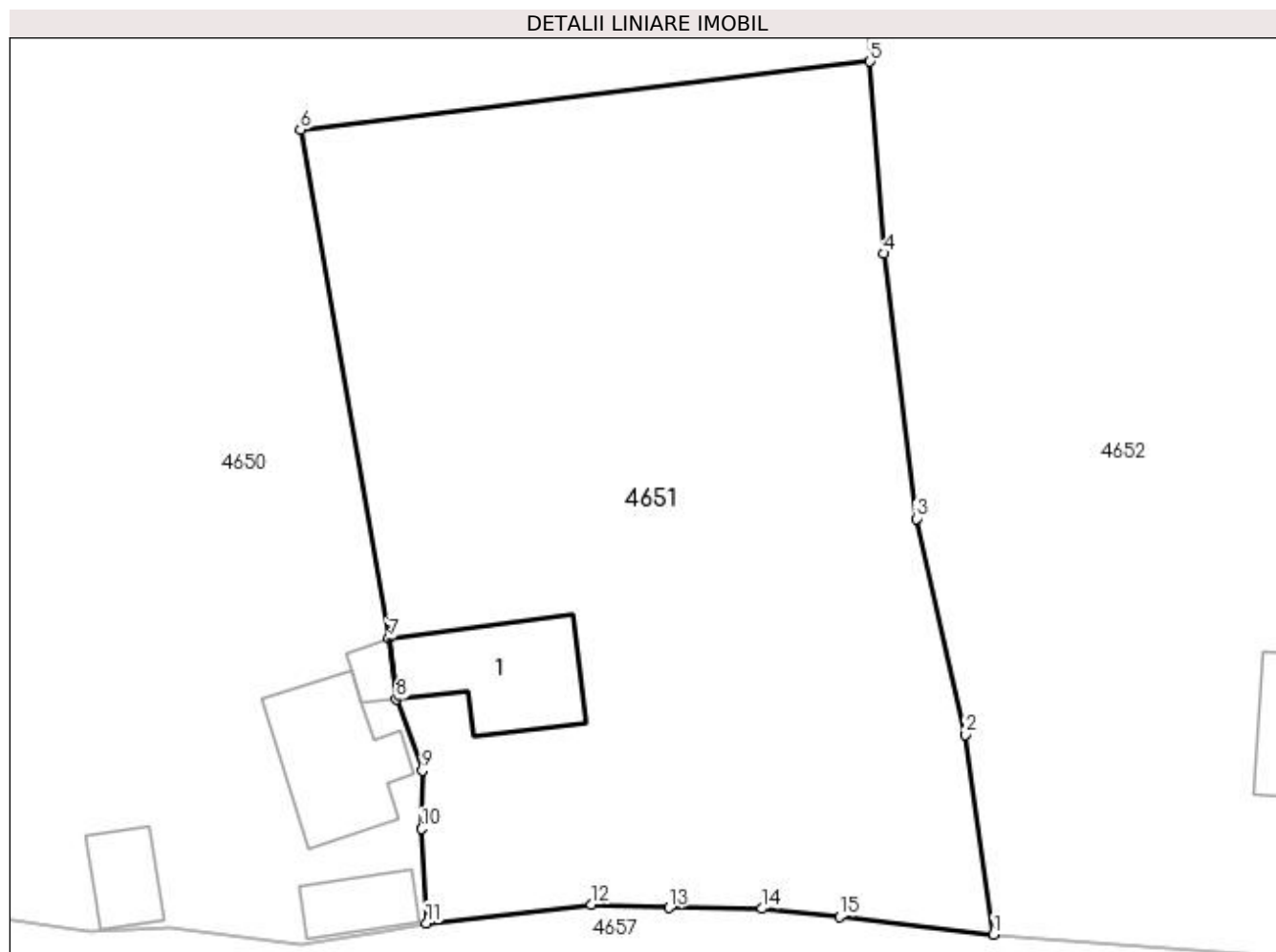
Inscrieri privind dezmembramintele dreptului de proprietate, drepturi reale de garanție și sarcini	Referințe
NU SUNT	

Anexa Nr. 1 La Partea I

Teren

Nr cadastral	Suprafața (mp)*	Observații / Referințe
35051	1.500	Provenit din CF 35051, nr. cad. 3604

* Suprafața este determinată în planul de proiecție Stereo 70.



Date referitoare la teren

Crt	Categorie folosință	Intra vilan	Suprafața (mp)	Tarla	Parcelă	Nr. topo	Observații / Referințe
1	curți constructii	DA	260	-	-	-	
2	faneata	DA	1.240	-	-	-	

Date referitoare la construcții

Crt	Număr	Destinație construcție	Supraf. (mp)	Situație juridică	Observații / Referințe
A1.1		construcții de locuințe	55	Cu acte	Nr. niveluri:2; S. construita la sol:55 mp; S. construita desfasurata:110 mp; Casă de locuit, P+E

Lungime Segmente

1) Valorile lungimilor segmentelor sunt obținute din proiecție în plan.

Punct început	X / Y	Punct sfârșit	X / Y	Lungime segment (** (m)
1	527.567,768 664.293,217	2	527.566,127 664.304,654	11.554
2	527.566,127 664.304,654	3	527.563,332 664.317,025	12.683
3	527.563,332 664.317,025	4	527.561,499 664.332,202	15.287

Punct început	X / Y	Punct sfârșit	X / Y	Lungime segment (** (m)
4	527.561,499 664.332,202	5	527.560,683 664.343,201	11.029
5	527.560,683 664.343,201	6	527.528,06 664.339,31	32.854
6	527.528,06 664.339,31	7	527.533,116 664.310,156	29.589
7	527.533,116 664.310,156	8	527.533,536 664.306,695	3.486
8	527.533,536 664.306,695	9	527.535,045 664.302,593	4.371
9	527.535,045 664.302,593	10	527.534,991 664.299,261	3.332
10	527.534,991 664.299,261	11	527.535,271 664.293,87	5.398
11	527.535,271 664.293,87	12	527.544,707 664.294,937	9.496
12	527.544,707 664.294,937	13	527.549,177 664.294,744	4.474
13	527.549,177 664.294,744	14	527.554,478 664.294,693	5.301
14	527.554,478 664.294,693	15	527.558,933 664.294,245	4.477
15	527.558,933 664.294,245	1	527.567,768 664.293,217	8.895

** Lungimile segmentelor sunt determinate în planul de proiecție Stereo 70 și sunt rotunjite la 1 milimetru.

*** Distanța dintre puncte este formată din segmente cumulate ce sunt mai mici decât valoarea 1 milimetru.

**DATE DESPRE IMOBILUL NR. 4652**

Oficiul de Cadastru și Publicitate Imobiliară SUCEAVA
Biroul de Cadastru și Publicitate Imobiliară Campulung Moldovenesc

A. Partea I. Descrierea imobilului

TEREN Necunoscut

Adresa: Loc. Valea Putnei, Str Nistor, Nr. 6, Jud. Suceava

Nr. Crt	Nr cadastral Nr. topografic	Suprafața* (mp)	Observații / Referințe
A1	33624	3.854	Sector cadastral:89 Teren neimpregmuit; Provenit din CF 33624, nr. cad. 33624, CF 33452, parte din nr. top. 184/2, 187/2

Construcții

Crt	Nr cadastral Nr. topografic	Adresa	Observații / Referințe
A1.1		Loc. Valea Putnei, Str Nistor, Nr. 6, Jud. Suceava	Nr. niveluri:1; S. construita la sol:90 mp; S. construita desfasurata:90 mp; Casă de locuit, P

B. Partea II. Proprietari și acte

Inscrieri privitoare la dreptul de proprietate și alte drepturi reale		Referințe
4912 / 21/03/2019		
Act Notarial nr. 599, din 19/03/2019 emis de Scraba Luminita Ana Maria;		
B1	Intabulare, drept de PROPRIETATE ca bun propriu , cu titlu de donatie, dobandit prin Conventie, cota actuala 3818/3854 1) CHIRILIUC VLĂDUȚ-ADRIAN	A1
4652 / 18/12/2022		
Act Normativ nr. Lege nr. 7, din 13/03/1996 emis de Parlamentul României;		
B2	Intabulare, drept de PROPRIETATE, dobandit prin Lege, cota actuala 36/3854 1) NEIDENTIFICAT NEIDENTIFICAT	A1
Act Administrativ nr. Adeverință nr. 1400, din 24/10/2022 emis de Primăria Comunei Pojorâta;		
B3	Se notează posesia faptică în favoarea lui 1) CHIRILIUC VLĂDUȚ-ADRIAN	A1
Act Administrativ nr. Adeverință nr. 1700, din 02/11/2022 emis de Primăria Comunei Pojorâta;		
B4	Intabulare, drept de PROPRIETATE, dobandit prin Lege, cota actuala 1/1 1) CHIRILIUC VLĂDUȚ-ADRIAN	A1.1

C. Partea III. SARCINI .

Inscrieri privind dezmembramintele dreptului de proprietate, drepturi reale de garanție și sarcini	Referințe
NU SUNT	

Anexa Nr. 1 La Partea I

Teren

Nr cadastral	Suprafața (mp)*	Observații / Referințe
33624	3.854	Provenit din CF 33624, nr. cad. 33624, CF 33452, parte din nr. top. 184/2, 187/2

* Suprafața este determinată în planul de proiecție Stereo 70.



Date referitoare la teren

Crt	Categorie folosință	Intra vilan	Suprafața (mp)	Tarla	Parcelă	Nr. topo	Observații / Referințe
1	curți constructii	DA	733	-	-	-	
2	faneata	DA	2.781	-	-	-	
3	faneata	NU	340	-	-	-	

Date referitoare la construcții

Crt	Număr	Destinație construcție	Supraf. (mp)	Situație juridică	Observații / Referințe
A1.1		construcții de locuințe	90	Cu acte	Nr. niveluri:1; S. construita la sol:90 mp; S. construita desfasurata:90 mp; Casă de locuit, p

Lungime Segmente

1) Valorile lungimilor segmentelor sunt obținute din proiecție în plan.

Punct început	X / Y	Punct sfârșit	X / Y	Lungime segment (** (m)
1	527.601,051 664.383,718	2	527.593,82 664.384,638	7.289
2	527.593,82 664.384,638	3	527.583,087 664.385,684	10.784

Punct început	X / Y	Punct sfârșit	X / Y	Lungime segment (** (m)
3	527.583,087 664.385,684	4	527.576,41 664.387,157	6.838
4	527.576,41 664.387,157	5	527.569,58 664.389,509	7.224
5	527.569,58 664.389,509	6	527.560,022 664.391,745	9.816
6	527.560,022 664.391,745	7	527.559,019 664.375,856	15.921
7	527.559,019 664.375,856	8	527.558,853 664.364,367	11.49
8	527.558,853 664.364,367	9	527.560,683 664.343,201	21.245
9	527.560,683 664.343,201	10	527.561,499 664.332,202	11.029
10	527.561,499 664.332,202	11	527.563,332 664.317,025	15.287
11	527.563,332 664.317,025	12	527.566,127 664.304,654	12.683
12	527.566,127 664.304,654	13	527.567,768 664.293,217	11.554
13	527.567,768 664.293,217	14	527.605,178 664.290,284	37.525
14	527.605,178 664.290,284	15	527.604,885 664.309,872	19.59
15	527.604,885 664.309,872	16	527.602,293 664.310,0	2.595
16	527.602,293 664.310,0	17	527.601,839 664.336,511	26.515
17	527.601,839 664.336,511	1	527.601,051 664.383,718	47.214

** Lungimile segmentelor sunt determinate în planul de proiecție Stereo 70 și sunt rotunjite la 1 milimetru.

*** Distanța dintre puncte este formată din segmente cumulate ce sunt mai mici decât valoarea 1 milimetru.

**DATE DESPRE IMOBILUL NR. 4653**

Oficiul de Cadastru și Publicitate Imobiliară SUCEAVA
Biroul de Cadastru și Publicitate Imobiliară Campulung Moldovenesc

A. Partea I. Descrierea imobilului

TEREN Intravilan

Adresa: Loc. Valea Putnei, Str Nistor, Nr. 4, Jud. Suceava

Nr. Crt	Nr cadastral Nr. topografic	Suprafața* (mp)	Observații / Referințe
A1	33625	4.195	Sector cadastral:89 Teren neimpregmuit; Provenit din CF 33625, nr. cad. 33625, CF 33452, parte din nr. top. 184/2, 187/2

Construcții

Crt	Nr cadastral Nr. topografic	Adresa	Observații / Referințe
A1.1		Loc. Valea Putnei, Str Nistor, Nr. 4, Jud. Suceava	Nr. niveluri:1; S. construita la sol:98 mp; S. construita desfasurata:98 mp; Casă de locuit, P
A1.2		Loc. Valea Putnei, Str Nistor, Nr. 4, Jud. Suceava	Nr. niveluri:1; S. construita la sol:21 mp; S. construita desfasurata:21 mp; Anexă, P
A1.3		Loc. Valea Putnei, Str Nistor, Nr. 4, Jud. Suceava	Nr. niveluri:1; S. construita la sol:41 mp; S. construita desfasurata:41 mp; Anexă, P

B. Partea II. Proprietari și acte

Inscrieri privitoare la dreptul de proprietate și alte drepturi reale	Referințe
4911 / 21/03/2019	
Act Administrativ nr. 931, din 15/06/2018 emis de Comisia Județeană de Fond Funciar SUCEAVA;	
B1	A1
Intabulare, drept de PROPRIETATE, dobandit prin Reconstituire, cota actuala 1/1 1) CHIRILIUC DRAGOȘ	
4653 / 18/12/2022	
Act Administrativ nr. Adeverință nr. 1700, din 02/11/2022 emis de Primăria Comunei Pojorâta;	
B2	A1.1, A1.2, A1.3
Intabulare, drept de PROPRIETATE, dobandit prin Lege, cota actuala 1/1 1) CHIRILIUC DRAGOȘ	

C. Partea III. SARCINI .

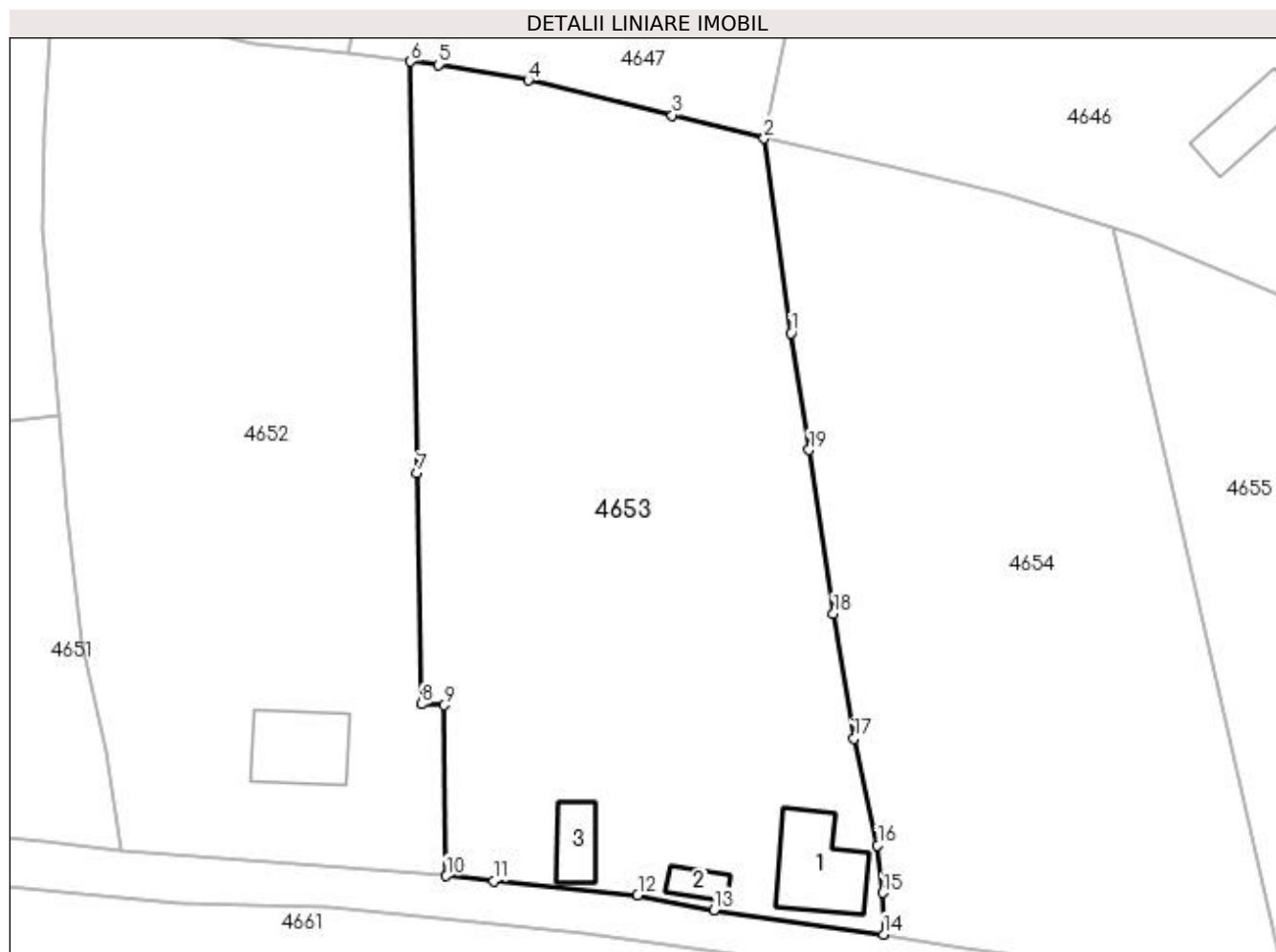
Inscrieri privind dezmembramintele dreptului de proprietate, drepturi reale de garanție și sarcini	Referințe
NU SUNT	

Anexa Nr. 1 La Partea I

Teren

Nr cadastral	Suprafața (mp)*	Observații / Referințe
33625	4.195	Provenit din CF 33625, nr. cad. 33625, CF 33452, parte din nr. top. 184/2, 187/2

* Suprafața este determinată în planul de proiecție Stereo 70.



Date referitoare la teren

Crt	Categorie folosință	Intra vilan	Suprafața (mp)	Tarla	Parcelă	Nr. topo	Observații / Referințe
1	curți constructii	DA	498	-	-	-	
2	faneata	DA	3.697	-	-	-	

Date referitoare la construcții

Crt	Număr	Destinație construcție	Supraf. (mp)	Situație juridică	Observații / Referințe
A1.1		construcții de locuințe	98	Cu acte	Nr. niveluri:1; S. construita la sol:98 mp; S. construita desfasurata:98 mp; Casă de locuit, P
A1.2		construcții anexa	21	Cu acte	Nr. niveluri:1; S. construita la sol:21 mp; S. construita desfasurata:21 mp; Anexă, P
A1.3		construcții anexa	41	Cu acte	Nr. niveluri:1; S. construita la sol:41 mp; S. construita desfasurata:41 mp; Anexă, P

Lungime Segmente

1) Valorile lungimilor segmentelor sunt obținute din proiecție în plan.

Punct început	X / Y	Punct sfârșit	X / Y	Lungime segment (** (m)
1	527.644,732 664.352,556	2	527.641,654 664.374,888	22.543

Punct început	X / Y	Punct sfârșit	X / Y	Lungime segment (** (m)
2	527.641,654 664.374,888	3	527.631,103 664.377,558	10.884
3	527.631,103 664.377,558	4	527.614,55 664.381,578	17.034
4	527.614,55 664.381,578	5	527.604,244 664.383,352	10.458
5	527.604,244 664.383,352	6	527.601,051 664.383,718	3.214
6	527.601,051 664.383,718	7	527.601,839 664.336,511	47.214
7	527.601,839 664.336,511	8	527.602,293 664.310,0	26.515
8	527.602,293 664.310,0	9	527.604,885 664.309,872	2.595
9	527.604,885 664.309,872	10	527.605,178 664.290,284	19.59
10	527.605,178 664.290,284	11	527.610,612 664.289,727	5.462
11	527.610,612 664.289,727	12	527.627,123 664.288,079	16.593
12	527.627,123 664.288,079	13	527.635,85 664.286,378	8.891
13	527.635,85 664.286,378	14	527.655,369 664.283,593	19.717
14	527.655,369 664.283,593	15	527.655,289 664.288,365	4.773
15	527.655,289 664.288,365	16	527.654,679 664.293,794	5.463
16	527.654,679 664.293,794	17	527.651,952 664.306,067	12.572
17	527.651,952 664.306,067	18	527.649,591 664.320,408	14.534
18	527.649,591 664.320,408	19	527.646,814 664.339,153	18.95
19	527.646,814 664.339,153	1	527.644,732 664.352,556	13.564

** Lungimile segmentelor sunt determinate în planul de proiecție Stereo 70 și sunt rotunjite la 1 milimetru.

*** Distanța dintre puncte este formată din segmente cumulate ce sunt mai mici decât valoarea 1 milimetru.

**DATE DESPRE IMOBILUL NR. 4654**

Oficiul de Cadastru și Publicitate Imobiliară SUCEAVA
Biroul de Cadastru și Publicitate Imobiliară Campulung Moldovenesc

A. Partea I. Descrierea imobilului

TEREN Intravilan

Adresa: Loc. Valea Putnei, Jud. Suceava, Loc numit Valea Putnei

Nr. Crt	Nr cadastral Nr. topografic	Suprafața* (mp)	Observații / Referințe
A1	35896	3.737	Sector cadastral:89 Teren neimprejmuit; Provenit din CF 36024, nr. top. 96, 187/3, 187/5, CF 35896, nr. top. 96, 187/3, 187/5

B. Partea II. Proprietari și acte

Inscrieri privitoare la dreptul de proprietate și alte drepturi reale	Referințe
2307 / 14/02/2023	
Act Notarial nr. 5759, din 28/09/1995 emis de NOTARIATUL DE STAT LOCAL CAMPULUNG MOLDOVENESC;	
B1	A1
Intabulare, drept de PROPRIETATEca bun comun in devalmasie, dobandit prin Conventie, cota actuala 1/1	
1) CHIRILIUC COSTANTIN	
2) CHIRILIUC ELENA	

C. Partea III. SARCINI .

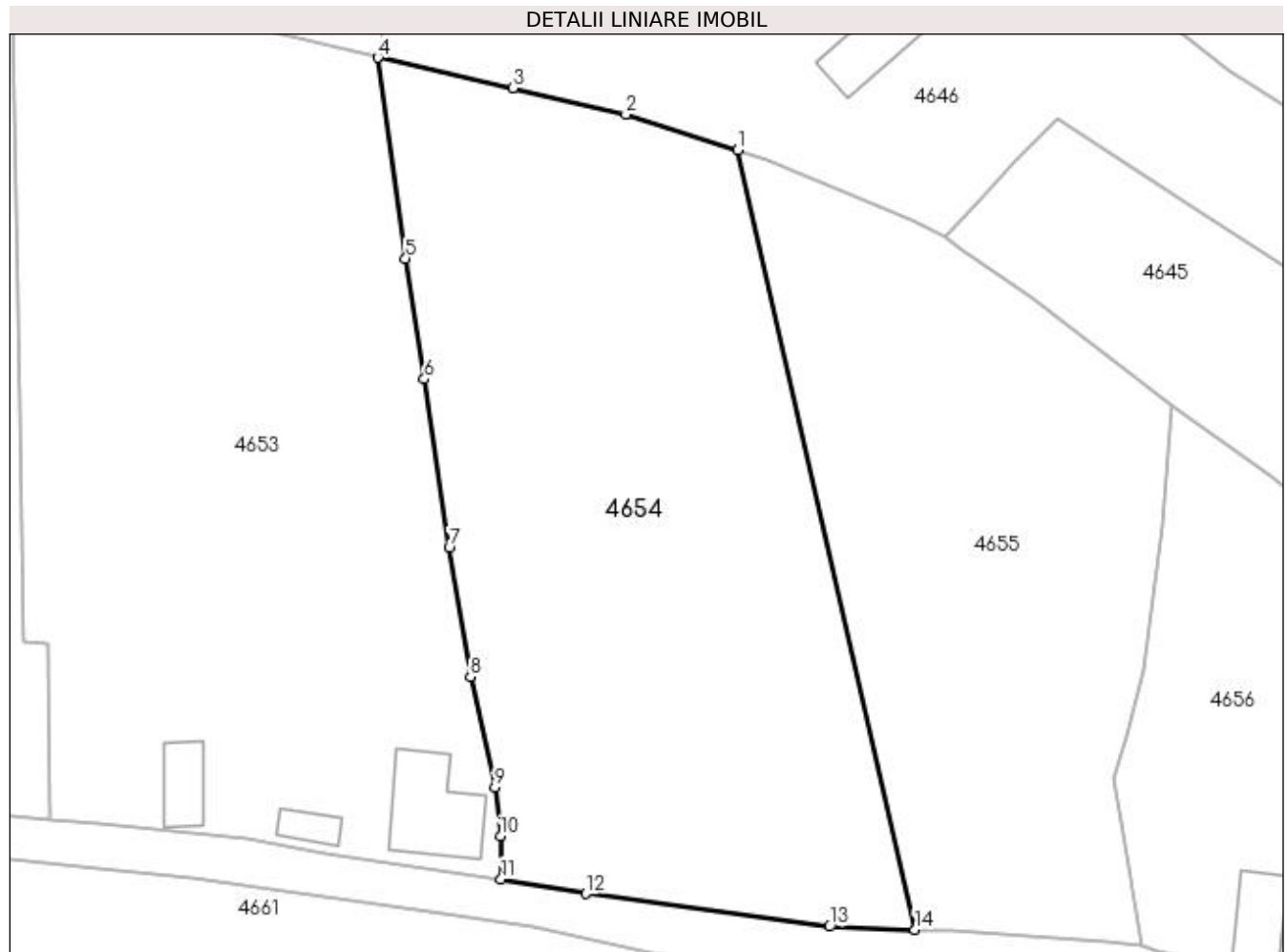
Inscrieri privind dezmembramintele dreptului de proprietate, drepturi reale de garanție și sarcini	Referințe
NU SUNT	

Anexa Nr. 1 La Partea I

Teren

Nr cadastral	Suprafața (mp)*	Observații / Referințe
35896	3.737	Provenit din CF 36024, nr. top. 96, 187/3, 187/5, CF 35896, nr. top. 96, 187/3, 187/5

* Suprafața este determinată în planul de proiecție Stereo 70.



Date referitoare la teren

Crt	Categorie folosință	Intra vilan	Suprafața (mp)	Tarla	Parcelă	Nr. topo	Observații / Referințe
1	curți constructii	DA	771	-	-	-	
2	faneata	DA	2.966	-	-	-	

Lungime Segmente

1) Valorile lungimilor segmentelor sunt obținute din proiecție în plan.

Punct început	X / Y	Punct sfârșit	X / Y	Lungime segment (** (m)
1	527.681,69 664.364,596	2	527.669,235 664.368,553	13.068
2	527.669,235 664.368,553	3	527.656,695 664.371,498	12.881
3	527.656,695 664.371,498	4	527.641,654 664.374,888	15.418
4	527.641,654 664.374,888	5	527.644,732 664.352,556	22.543

Punct început	X / Y	Punct sfârșit	X / Y	Lungime segment (** (m)
5	527.644,732 664.352,556	6	527.646,814 664.339,153	13.564
6	527.646,814 664.339,153	7	527.649,591 664.320,408	18.95
7	527.649,591 664.320,408	8	527.651,952 664.306,067	14.534
8	527.651,952 664.306,067	9	527.654,679 664.293,794	12.572
9	527.654,679 664.293,794	10	527.655,289 664.288,365	5.463
10	527.655,289 664.288,365	11	527.655,369 664.283,593	4.773
11	527.655,369 664.283,593	12	527.664,789 664.281,963	9.56
12	527.664,789 664.281,963	13	527.691,885 664.278,316	27.34
13	527.691,885 664.278,316	14	527.701,393 664.277,981	9.514
14	527.701,393 664.277,981	1	527.681,69 664.364,596	88.828

** Lungimile segmentelor sunt determinate în planul de proiecție Stereo 70 și sunt rotunjite la 1 milimetru.

*** Distanța dintre puncte este formată din segmente cumulate ce sunt mai mici decât valoarea 1 milimetru.

**DATE DESPRE IMOBILUL NR. 4655**

Oficiul de Cadastru și Publicitate Imobiliară SUCEAVA
Biroul de Cadastru și Publicitate Imobiliară Campulung Moldovenesc

A. Partea I. Descrierea imobilului

TEREN Intravilan

Adresa: Loc. Valea Putnei, Jud. Suceava, Loc numit Valea Putnei

Nr. Crt	Nr cadastral Nr. topografic	Suprafața* (mp)	Observații / Referințe
A1		2.584	Sector cadastral:89 Teren neimprejmuit; Provenit din CF 36025, nr.top. 187/4

B. Partea II. Proprietari și acte

Inscrieri privitoare la dreptul de proprietate și alte drepturi reale		Referințe
2302 / 14/02/2023		
Act Notarial nr. 5759, din 28/09/1995 emis de NOTARIATUL DE STAT LOCAL CAMPULUNG MOLDOVENESC;		
B1	Intabulare, drept de PROPRIETATEca bun comun în devălmășie, dobândit prin Convenție, cota actuala 1906/2584 1) CHIRILIU COSTANTIN 2) CHIRILIU ELENA, LIPSĂ CNP	A1
4655 / 18/12/2022		
Act Normativ nr. Lege nr. 7, din 13/03/1996 emis de Parlamentul României;		
B2	Intabulare, drept de PROPRIETATE, dobândit prin Lege, cota actuala 678/2584 1) NEIDENTIFICAT NEIDENTIFICAT	A1
Act Administrativ nr. Adeverință nr. 1401, din 24/10/2022 emis de Primăria Comunei Pojorâta;		
B3	Se notează posesia faptică în favoarea lui 1) CHIRILIU CONSTANTIN 2) CHIRILIU ELENA, LIPSĂ CNP	A1

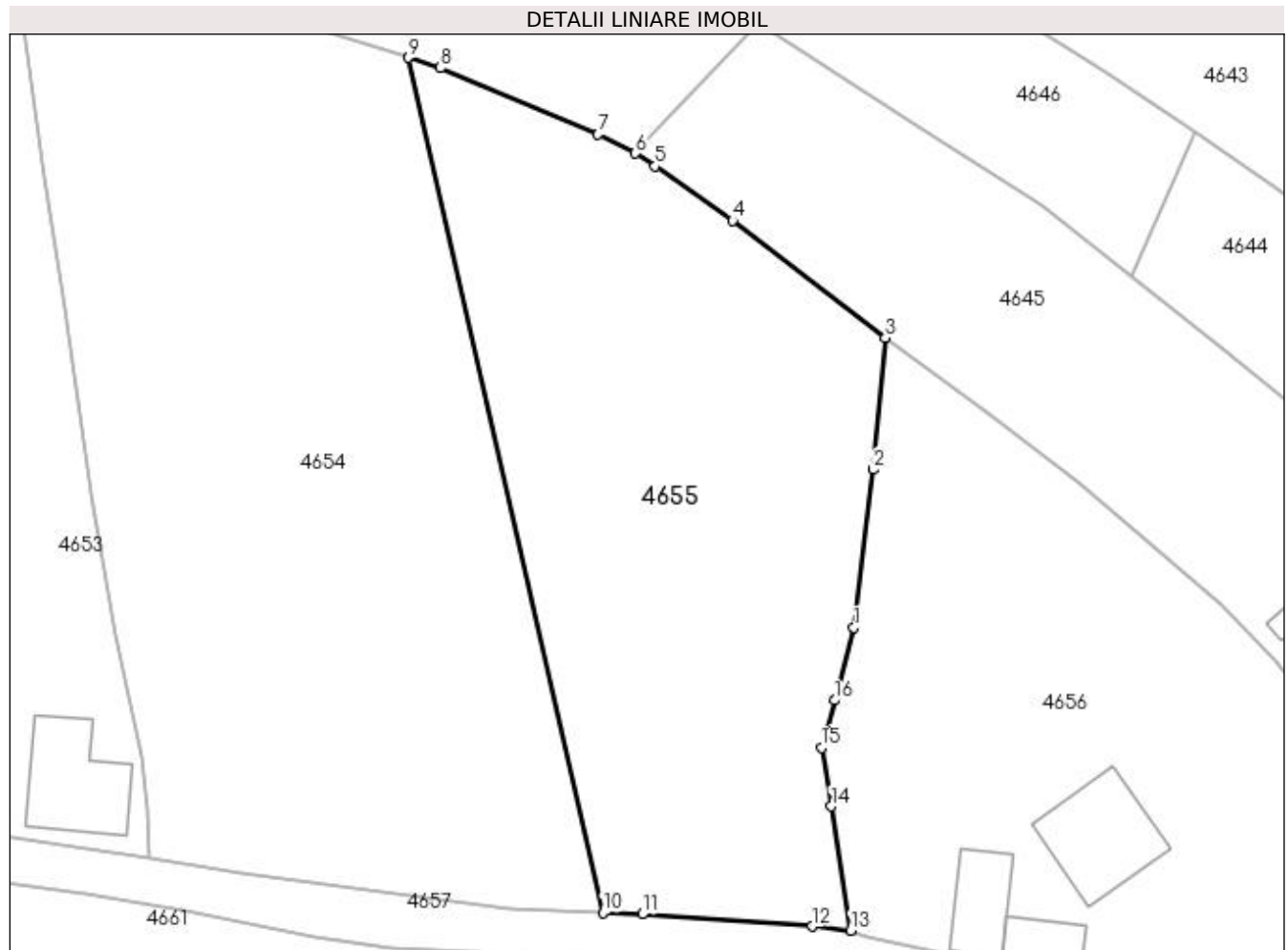
C. Partea III. SARCINI .

Inscrieri privind dezmembramintele dreptului de proprietate, drepturi reale de garanție și sarcini	Referințe
NU SUNT	

Anexa Nr. 1 La Partea I**Teren**

Nr cadastral	Suprafața (mp)*	Observații / Referințe
	2.584	Provenit din CF 36025, nr.top. 187/4

* Suprafața este determinată în planul de proiecție Stereo 70.

**Date referitoare la teren**

Crt	Categorie folosință	Intra vilan	Suprafața (mp)	Tarla	Parcelă	Nr. topo	Observații / Referințe
1	curți constructii	DA	478	-	-	-	
2	faneata	DA	2.106	-	-	-	

Lungime Segmente

1) Valorile lungimilor segmentelor sunt obținute din proiecție în plan.

Punct început	X / Y	Punct sfârșit	X / Y	Lungime segment (** (m)
1	527.726,805 664.306,858	2	527.728,807 664.322,881	16.148
2	527.728,807 664.322,881	3	527.730,02 664.336,208	13.382
3	527.730,02 664.336,208	4	527.714,553 664.348,076	19.496
4	527.714,553 664.348,076	5	527.706,681 664.353,614	9.625

Punct început	X / Y	Punct sfârșit	X / Y	Lungime segment (** (m)
5	527.706,681 664.353,614	6	527.704,688 664.354,899	2.371
6	527.704,688 664.354,899	7	527.700,908 664.356,835	4.247
7	527.700,908 664.356,835	8	527.684,929 664.363,567	17.339
8	527.684,929 664.363,567	9	527.681,69 664.364,596	3.399
9	527.681,69 664.364,596	10	527.701,393 664.277,981	88.828
10	527.701,393 664.277,981	11	527.705,399 664.277,84	4.008
11	527.705,399 664.277,84	12	527.722,609 664.276,6	17.255
12	527.722,609 664.276,6	13	527.726,517 664.276,18	3.931
13	527.726,517 664.276,18	14	527.724,555 664.288,75	12.722
14	527.724,555 664.288,75	15	527.723,567 664.294,686	6.018
15	527.723,567 664.294,686	16	527.724,89 664.299,499	4.992
16	527.724,89 664.299,499	1	527.726,805 664.306,858	7.604

** Lungimile segmentelor sunt determinate în planul de proiecție Stereo 70 și sunt rotunjite la 1 milimetru.

*** Distanța dintre puncte este formată din segmente cumulate ce sunt mai mici decât valoarea 1 milimetru.

**DATE DESPRE IMOBILUL NR. 4656**

Oficiul de Cadastru și Publicitate Imobiliară SUCEAVA
Biroul de Cadastru și Publicitate Imobiliară Campulung Moldovenesc

A. Partea I. Descrierea imobilului

TEREN Intravilan

Adresa: Loc. Valea Putnei, Str Nistor, Nr. 2, Jud. Suceava

Nr. Crt	Nr cadastral Nr. topografic	Suprafața* (mp)	Observații / Referințe
A1	33138	2.414	Sector cadastral:89 Teren neimprijmuit; Provenit din CF 33138, nr. cad. 33138

Construcții

Crt	Nr cadastral Nr. topografic	Adresa	Observații / Referințe
A1.1		Loc. Valea Putnei, Str Nistor, Nr. 2, Jud. Suceava	Nr. niveluri:2; S. construita la sol:104 mp; S. construita desfasurata:208 mp; Casă de locuit, P+M
A1.2		Loc. Valea Putnei, Str Nistor, Nr. 2, Jud. Suceava	Nr. niveluri:1; S. construita la sol:56 mp; S. construita desfasurata:56 mp; Anexă, P
A1.3		Loc. Valea Putnei, Str Nistor, Nr. 2, Jud. Suceava	Nr. niveluri:1; S. construita la sol:36 mp; S. construita desfasurata:36 mp; Anexă, P

B. Partea II. Proprietari și acte

Inscrieri privitoare la dreptul de proprietate și alte drepturi reale		Referințe
7608 / 30/05/2017		
Act Administrativ nr. 914, din 05/05/2017 emis de Comisia Județeană de Fond Funciar SUCEAVA;		
B1	Intabulare, drept de PROPRIETATE, dobândit prin Reconstituire, cota actuala 1/1 1) COSMACIUC MIHAI	A1
4656 / 18/12/2022		
Act Administrativ nr. Adeverință nr. 1700, din 02/11/2022 emis de Primăria Comunei Pojorâta;		
B2	Intabulare, drept de PROPRIETATE, dobândit prin Lege, cota actuala 1/1 1) COSMACIUC MIHAI	A1.1, A1.2, A1.3

C. Partea III. SARCINI .

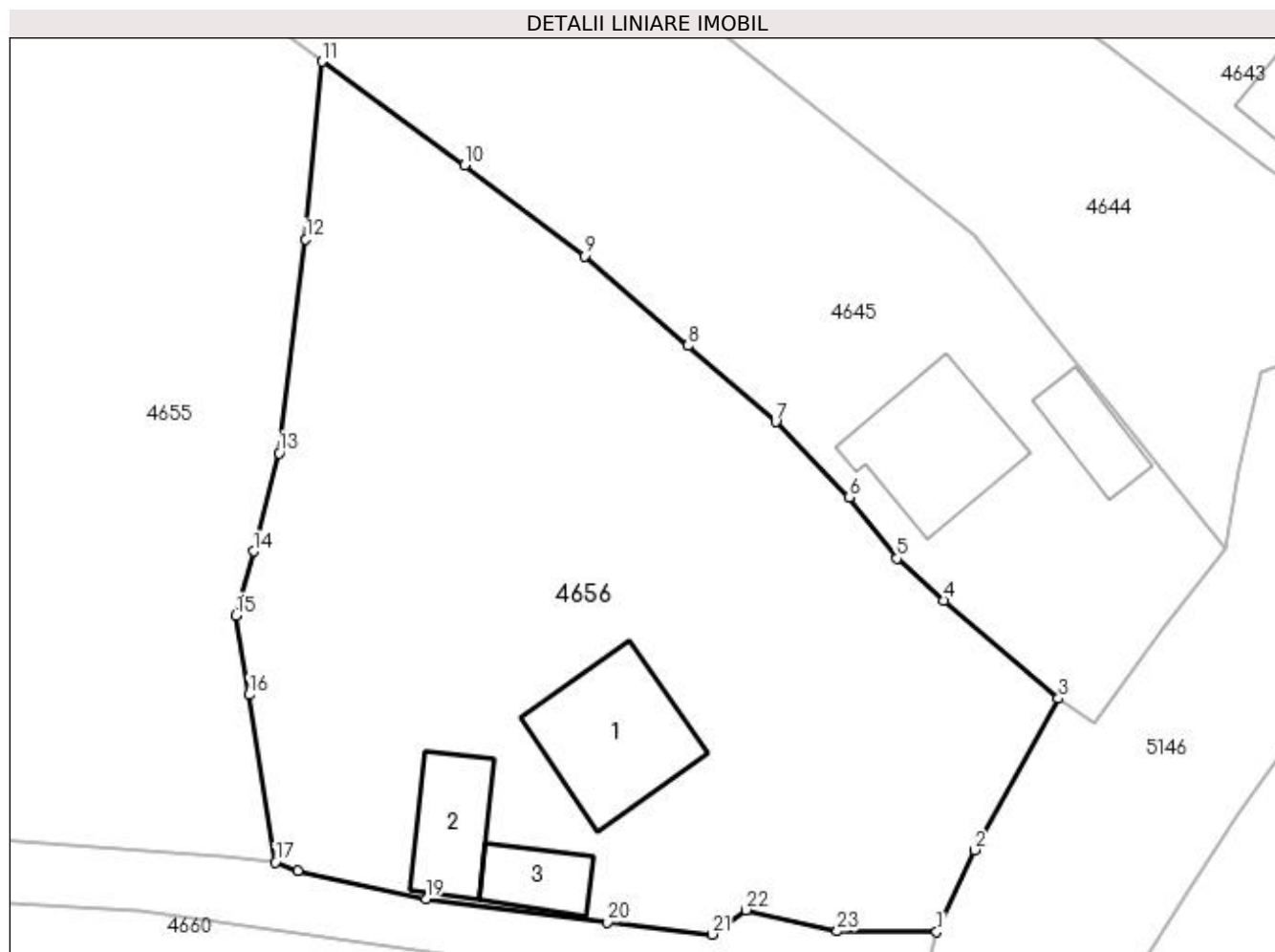
Inscrieri privind dezmembramintele dreptului de proprietate, drepturi reale de garanție și sarcini	Referințe
NU SUNT	

Anexa Nr. 1 La Partea I

Teren

Nr cadastral	Suprafața (mp)*	Observații / Referințe
33138	2.414	Provenit din CF 33138, nr. cad. 33138

* Suprafața este determinată în planul de proiecție Stereo 70.



Date referitoare la teren

Crt	Categorie folosință	Intra vilan	Suprafața (mp)	Tarla	Parcelă	Nr. topo	Observații / Referințe
1	curți constructii	DA	612	-	-	-	
2	faneata	DA	1.802	-	-	-	

Date referitoare la construcții

Crt	Număr	Destinație construcție	Supraf. (mp)	Situație juridică	Observații / Referințe
A1.1		construcții de locuințe	104	Cu acte	Nr. niveluri:2; S. construita la sol:104 mp; S. construita desfasurata:208 mp; Casă de locuit, P+M
A1.2		construcții anexa	56	Cu acte	Nr. niveluri:1; S. construita la sol:56 mp; S. construita desfasurata:56 mp; Anexă, P
A1.3		construcții anexa	36	Cu acte	Nr. niveluri:1; S. construita la sol:36 mp; S. construita desfasurata:36 mp; Anexă, P

Lungime Segmente

1) Valorile lungimilor segmentelor sunt obținute din proiecție în plan.

Punct început	X / Y	Punct sfârșit	X / Y	Lungime segment (** (m))
1	527.776,135 664.270,969	2	527.778,951 664.277,116	6.761

Punct început	X / Y	Punct sfârșit	X / Y	Lungime segment (** (m))
2	527.778,951 664.277,116	3	527.785,259 664.288,468	12.987

Punct început	X / Y	Punct sfârșit	X / Y	Lungime segment (** (m)
3	527.785,259 664.288,468	4	527.776,672 664.295,83	11.311
5	527.773,148 664.298,964	6	527.769,584 664.303,547	5.806
7	527.764,059 664.309,201	8	527.757,495 664.314,902	8.694
9	527.749,717 664.321,621	10	527.740,737 664.328,448	11.28
11	527.730,02 664.336,208	12	527.728,807 664.322,881	13.382
13	527.726,805 664.306,858	14	527.724,89 664.299,499	7.604
15	527.723,567 664.294,686	16	527.724,555 664.288,75	6.018
17	527.726,517 664.276,18	18	527.728,228 664.275,524	1.832
19	527.737,828 664.273,435	20	527.751,436 664.271,697	13.719
21	527.759,288 664.270,784	22	527.761,83 664.272,62	3.136
23	527.768,682 664.271,021	1	527.776,135 664.270,969	7.453

Punct început	X / Y	Punct sfârșit	X / Y	Lungime segment (** (m)
4	527.776,672 664.295,83	5	527.773,148 664.298,964	4.716
6	527.769,584 664.303,547	7	527.764,059 664.309,201	7.905
8	527.757,495 664.314,902	9	527.749,717 664.321,621	10.278
10	527.740,737 664.328,448	11	527.730,02 664.336,208	13.231
12	527.728,807 664.322,881	13	527.726,805 664.306,858	16.148
14	527.724,89 664.299,499	15	527.723,567 664.294,686	4.992
16	527.724,555 664.288,75	17	527.726,517 664.276,18	12.722
18	527.728,228 664.275,524	19	527.737,828 664.273,435	9.825
20	527.751,436 664.271,697	21	527.759,288 664.270,784	7.905
22	527.761,83 664.272,62	23	527.768,682 664.271,021	7.036

** Lungimile segmentelor sunt determinate în planul de proiecție Stereo 70 și sunt rotunjite la 1 milimetru.

*** Distanța dintre puncte este formată din segmente cumulate ce sunt mai mici decât valoarea 1 milimetru.

**DATE DESPRE IMOBILUL NR. 4657**

Oficiul de Cadastru și Publicitate Imobiliară SUCEAVA
Biroul de Cadastru și Publicitate Imobiliară Campulung Moldovenesc

A. Partea I. Descrierea imobilului

TEREN Intravilan

Adresa: Loc. Valea Putnei, Jud. Suceava, Loc numit Valea Putnei

Nr. Crt	Nr cadastral Nr. topografic	Suprafața* (mp)	Observații / Referințe
A1	32421	2.580	Sector cadastral:89 Teren neimprejmuit; CF 32421, parte din nr. top. 235/7 - Drum

B. Partea II. Proprietari și acte

Inscrieri privitoare la dreptul de proprietate și alte drepturi reale	Referințe
4657 / 18/12/2022	
Act Normativ nr. Lege nr. 7, din 13/03/1996 emis de Parlamentul României;	
B1	A1
Inscrierea provizorie, drept de PROPRIETATE, dobandit prin Lege, cota actuala 1/1 1) COMUNA POJORÂTA, CIF:4441425	

C. Partea III. SARCINI .

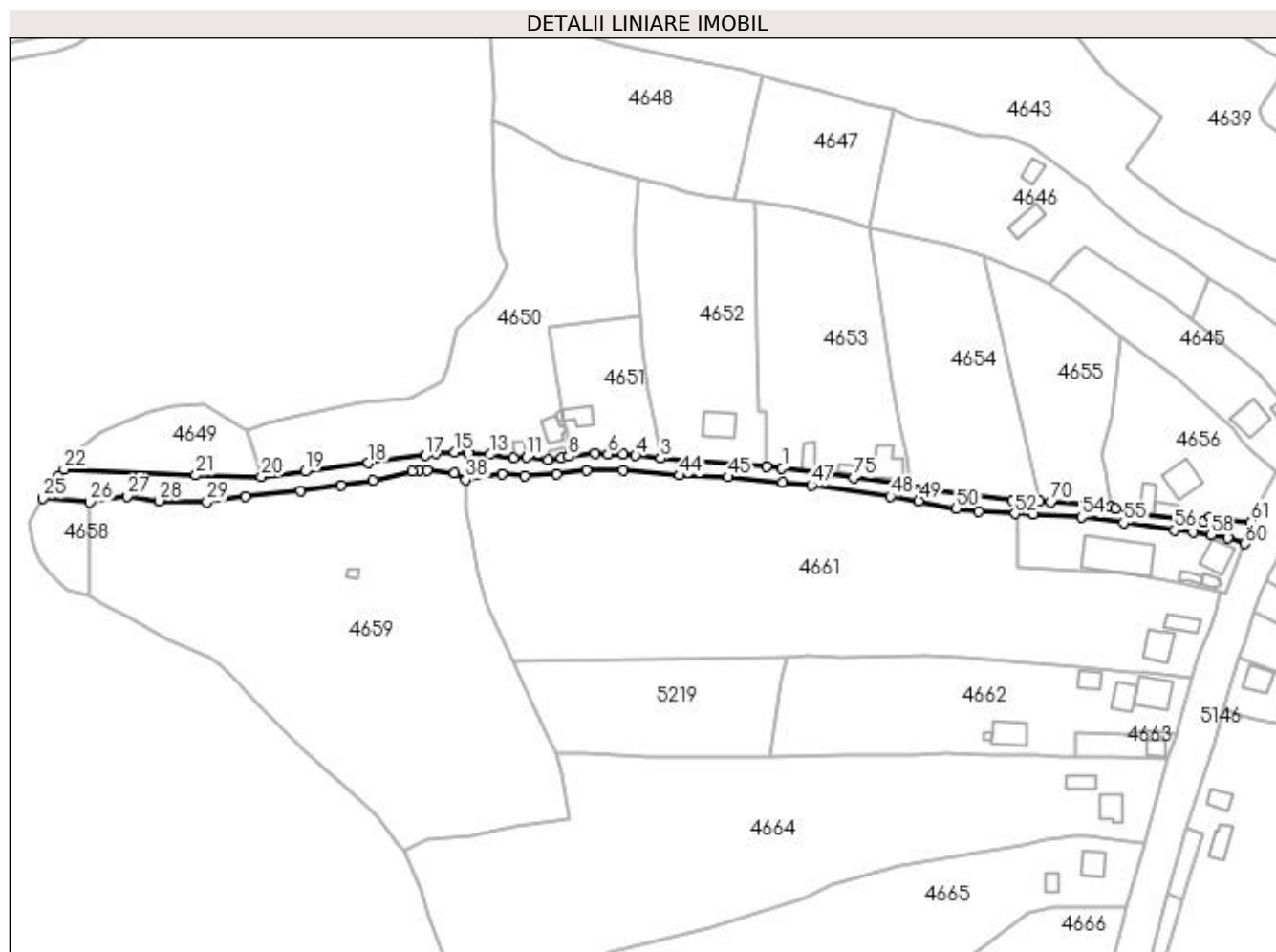
Inscrieri privind dezmembramintele dreptului de proprietate, drepturi reale de garanție și sarcini	Referințe
NU SUNT	

Anexa Nr. 1 La Partea I

Teren

Nr cadastral	Suprafața (mp)*	Observații / Referințe
32421	2.580	CF 32421, parte din nr. top. 235/7 - Drum

* Suprafața este determinată în planul de proiecție Stereo 70.



Date referitoare la teren

Crt	Categorie folosință	Intra vilan	Suprafața (mp)	Tarla	Parcelă	Nr. topo	Observații / Referințe
1	drum	DA	2.580	-	-	-	

Lungime Segmente

1) Valorile lungimilor segmentelor sunt obținute din proiecție în plan.

Punct început	X / Y	Punct sfârșit	X / Y	Lungime segment	Punct început	X / Y	Punct sfârșit	X / Y	Lungime segment	Punct început	X / Y	Punct sfârșit	X / Y	Lungime segment
1	527.610,612 664.289,727	2	527.605,178 664.290,284	5.462	2	527.605,178 664.290,284	3	527.567,768 664.293,217	37.525	3	527.567,768 664.293,217	4	527.558,933 664.294,245	8.895
4	527.558,933 664.294,245	5	527.554,478 664.294,693	4.477	5	527.554,478 664.294,693	6	527.549,177 664.294,744	5.301	6	527.549,177 664.294,744	7	527.544,707 664.294,937	4.474
7	527.544,707 664.294,937	8	527.535,271 664.293,87	9.496	8	527.535,271 664.293,87	9	527.532,811 664.293,333	2.518	9	527.532,811 664.293,333	10	527.528,128 664.292,676	4.729
10	527.528,128 664.292,676	11	527.520,532 664.293,614	7.654	11	527.520,532 664.293,614	12	527.515,913 664.293,378	4.625	12	527.515,913 664.293,378	13	527.507,732 664.294,577	8.268
13	527.507,732 664.294,577	14	527.499,853 664.295,063	7.894	14	527.499,853 664.295,063	15	527.495,117 664.295,418	4.749	15	527.495,117 664.295,418	16	527.488,329 664.295,084	6.796
16	527.488,329 664.295,084	17	527.484,826 664.294,219	3.608	17	527.484,826 664.294,219	18	527.464,689 664.291,548	20.313	18	527.464,689 664.291,548	19	527.442,307 664.288,625	22.572

Punct început	X / Y	Punct sfârșit	X / Y	Lungime segment	Punct început	X / Y	Punct sfârșit	X / Y	Lungime segment	Punct început	X / Y	Punct sfârșit	X / Y	Lungime segment
19	527.442,307 664.288,625	20	527.426,836 664.286,689	15.592	20	527.426,836 664.286,689	21	527.403,763 664.287,291	23.081	21	527.403,763 664.287,291	22	527.357,27 664.289,335	46.538
22	527.357,27 664.289,335	23	527.355,485 664.287,024	2.92	23	527.355,485 664.287,024	24	527.352,247 664.283,024	5.146	24	527.352,247 664.283,024	25	527.349,866 664.279,056	4.628
25	527.349,866 664.279,056	26	527.366,335 664.277,77	16.519	26	527.366,335 664.277,77	27	527.379,428 664.279,836	13.255	27	527.379,428 664.279,836	28	527.390,947 664.278,26	11.626
28	527.390,947 664.278,26	29	527.407,708 664.277,946	16.764	29	527.407,708 664.277,946	30	527.421,392 664.279,89	13.821	30	527.421,392 664.279,89	31	527.440,779 664.281,867	19.488
31	527.440,779 664.281,867	32	527.455,065 664.283,682	14.401	32	527.455,065 664.283,682	33	527.466,368 664.285,554	11.457	33	527.466,368 664.285,554	34	527.480,239 664.288,621	14.206
34	527.480,239 664.288,621	35	527.482,399 664.288,992	2.192	35	527.482,399 664.288,992	36	527.485,38 664.289,099	2.983	36	527.485,38 664.289,099	37	527.495,041 664.288,161	9.706
37	527.495,041 664.288,161	38	527.499,086 664.285,671	4.75	38	527.499,086 664.285,671	39	527.511,792 664.287,629	12.856	39	527.511,792 664.287,629	40	527.519,951 664.286,989	8.184
40	527.519,951 664.286,989	41	527.531,007 664.287,611	11.073	41	527.531,007 664.287,611	42	527.541,685 664.288,984	10.766	42	527.541,685 664.288,984	43	527.554,6 664.289,012	12.915
43	527.554,6 664.289,012	44	527.574,493 664.287,22	19.974	44	527.574,493 664.287,22	45	527.591,619 664.286,667	17.135	45	527.591,619 664.286,667	46	527.610,687 664.284,688	19.17
46	527.610,687 664.284,688	47	527.620,953 664.283,745	10.309	47	527.620,953 664.283,745	48	527.648,88 664.279,837	28.199	48	527.648,88 664.279,837	49	527.658,944 664.278,261	10.187
49	527.658,944 664.278,261	50	527.672,131 664.275,464	13.48	50	527.672,131 664.275,464	51	527.679,856 664.274,368	7.802	51	527.679,856 664.274,368	52	527.692,745 664.273,738	12.904
52	527.692,745 664.273,738	53	527.699,293 664.273,614	6.549	53	527.699,293 664.273,614	54	527.716,353 664.272,491	17.097	54	527.716,353 664.272,491	55	527.731,11 664.270,447	14.898
55	527.731,11 664.270,447	56	527.749,179 664.267,957	18.24	56	527.749,179 664.267,957	57	527.755,563 664.267,163	6.433	57	527.755,563 664.267,163	58	527.761,936 664.266,153	6.453
58	527.761,936 664.266,153	59	527.767,999 664.265,185	6.14	59	527.767,999 664.265,185	60	527.774,035 664.263,129	6.377	60	527.774,035 664.263,129	61	527.776,135 664.270,969	8.116
61	527.776,135 664.270,969	62	527.768,682 664.271,021	7.453	62	527.768,682 664.271,021	63	527.761,83 664.272,62	7.036	63	527.761,83 664.272,62	64	527.759,288 664.270,784	3.136
64	527.759,288 664.270,784	65	527.751,436 664.271,697	7.905	65	527.751,436 664.271,697	66	527.737,828 664.273,435	13.719	66	527.737,828 664.273,435	67	527.728,228 664.275,524	9.825
67	527.728,228 664.275,524	68	527.726,517 664.276,18	1.832	68	527.726,517 664.276,18	69	527.722,609 664.276,6	3.931	69	527.722,609 664.276,6	70	527.705,399 664.277,84	17.255
70	527.705,399 664.277,84	71	527.701,393 664.277,981	4.008	71	527.701,393 664.277,981	72	527.691,885 664.278,316	9.514	72	527.691,885 664.278,316	73	527.664,789 664.281,963	27.34
73	527.664,789 664.281,963	74	527.655,369 664.283,593	9.56	74	527.655,369 664.283,593	75	527.635,85 664.286,378	19.717	75	527.635,85 664.286,378	76	527.627,123 664.288,079	8.891
76	527.627,123 664.288,079	1	527.610,612 664.289,727	16.593										

** Lungimile segmentelor sunt determinate în planul de proiecție Stereo 70 și sunt rotunjite la 1 milimetru.

*** Distanța dintre puncte este formată din segmente cumulate ce sunt mai mici decât valoarea 1 milimetru.

**DATE DESPRE IMOBILUL NR. 4658**

Oficiul de Cadastru și Publicitate Imobiliară SUCEAVA
Biroul de Cadastru și Publicitate Imobiliară Campulung Moldovenesc

A. Partea I. Descrierea imobilului

TEREN Intravilan

Adresa: Loc. Valea Putnei, Jud. Suceava, Loc numit Valea Putnei

Nr. Crt	Nr cadastral Nr. topografic	Suprafața* (mp)	Observații / Referințe
A1	32421	557	Sector cadastral:89 Teren neimprejmuit; CF 32421, parte din nr. top. 235/7

B. Partea II. Proprietari și acte

Inscrieri privitoare la dreptul de proprietate și alte drepturi reale		Referințe
4658 / 18/12/2022		
Act Normativ nr. Lege nr. 7, din 13/03/1996 emis de Parlamentul României;		
B1	Inscrierea provizorie, drept de PROPRIETATE, dobandit prin Lege, cota actuala 1/1 1) COMUNA POJORÂTA, CIF:4441425	A1

C. Partea III. SARCINI .

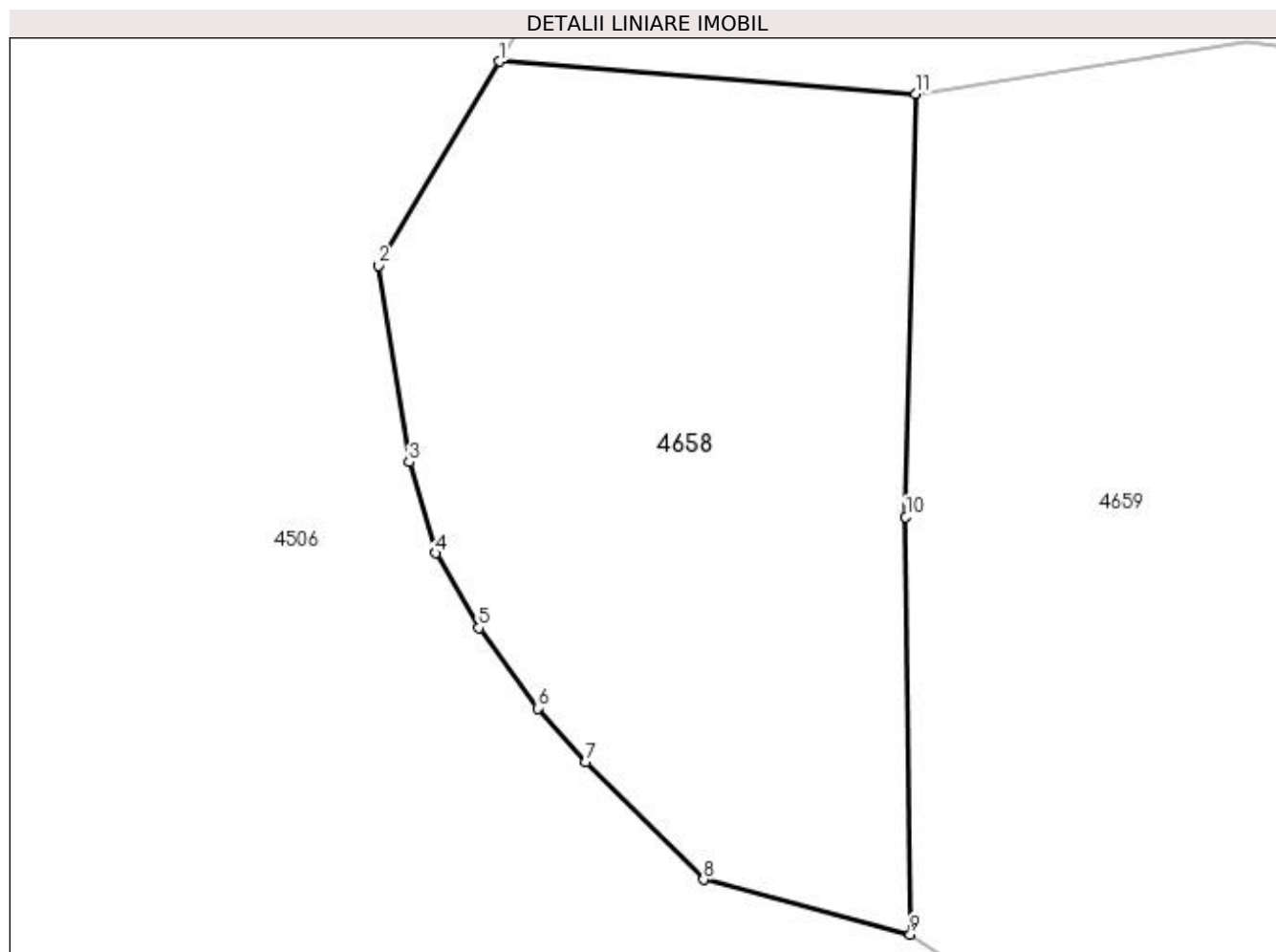
Inscrieri privind dezmembramintele dreptului de proprietate, drepturi reale de garanție și sarcini	Referințe
NU SUNT	

Anexa Nr. 1 La Partea I

Teren

Nr cadastral	Suprafața (mp)*	Observații / Referințe
32421	557	CF 32421, parte din nr. top. 235/7

* Suprafața este determinată în planul de proiecție Stereo 70.



Date referitoare la teren

Crt	Categorie folosință	Intravilan	Suprafața (mp)	Tarla	Parcelă	Nr. topo	Observații / Referințe
1	pasune	DA	557	-	-	-	

Lungime Segmente

1) Valorile lungimilor segmentelor sunt obținute din proiecție în plan.

Punct început	X / Y	Punct sfârșit	X / Y	Lungime segment (** (m)
1	527.349,866 664.279,056	2	527.345,085 664.270,996	9.371
2	527.345,085 664.270,996	3	527.346,301 664.263,226	7.865
3	527.346,301 664.263,226	4	527.347,359 664.259,627	3.751
4	527.347,359 664.259,627	5	527.349,052 664.256,664	3.413
5	527.349,052 664.256,664	6	527.351,381 664.253,489	3.938

Punct început	X / Y	Punct sfârşit	X / Y	Lungime segment (** (m)
6	527.351,381 664.253,489	7	527.353,286 664.251,372	2.848
7	527.353,286 664.251,372	8	527.357,942 664.246,715	6.585
8	527.357,942 664.246,715	9	527.366,116 664.244,554	8.455
9	527.366,116 664.244,554	10	527.365,935 664.261,058	16.505
10	527.365,935 664.261,058	11	527.366,335 664.277,77	16.717
11	527.366,335 664.277,77	1	527.349,866 664.279,056	16.519

** Lungimile segmentelor sunt determinate în planul de proiecție Stereo 70 și sunt rotunjite la 1 milimetru.

*** Distanța dintre puncte este formată din segmente cumulate ce sunt mai mici decât valoarea 1 milimetru.

**DATE DESPRE IMOBILUL NR. 4659**

Oficiul de Cadastru și Publicitate Imobiliară SUCEAVA
Biroul de Cadastru și Publicitate Imobiliară Campulung Moldovenesc

A. Partea I. Descrierea imobilului

TEREN Necunoscut

Adresa: Loc. Valea Putnei, Jud. Suceava, Loc numit Valea Putnei

Nr. Crt	Nr cadastral Nr. topografic	Suprafața* (mp)	Observații / Referințe
A1	32421	13.165	Sector cadastral:89 Teren neimprejmuit; CF 32421, parte din nr. top. 235/7

Construcții

Crt	Nr cadastral Nr. topografic	Adresa	Observații / Referințe
A1.1		Loc. Valea Putnei, Jud. Suceava, Loc numit Valea Putnei	Nr. niveluri:1; S. construita la sol:12 mp; S. construita desfasurata:12 mp; Anexă, P

B. Partea II. Proprietari și acte

Inscrieri privitoare la dreptul de proprietate și alte drepturi reale		Referințe
4659 / 18/12/2022		
Act Normativ nr. Lege nr. 7, din 13/03/1996 emis de Parlamentul României;		
B1	Intabulare, drept de PROPRIETATE, dobandit prin Lege, cota actuala 1/1 1) NEIDENTIFICAT NEIDENTIFICAT	A1
Act Administrativ nr. Adeverință nr. 1402, din 24/10/2022 emis de Primăria Comunei Pojorâta;		
B2	Se notează posesia faptică în favoarea lui 1) COSMACIUC MIHAI	A1
Act Administrativ nr. Adeverință nr. 1700, din 02/11/2022 emis de Primăria Comunei Pojorâta;		
B3	Intabulare, drept de PROPRIETATE, dobandit prin Lege, cota actuala 1/1 1) COSMACIUC MIHAI	A1.1

C. Partea III. SARCINI .

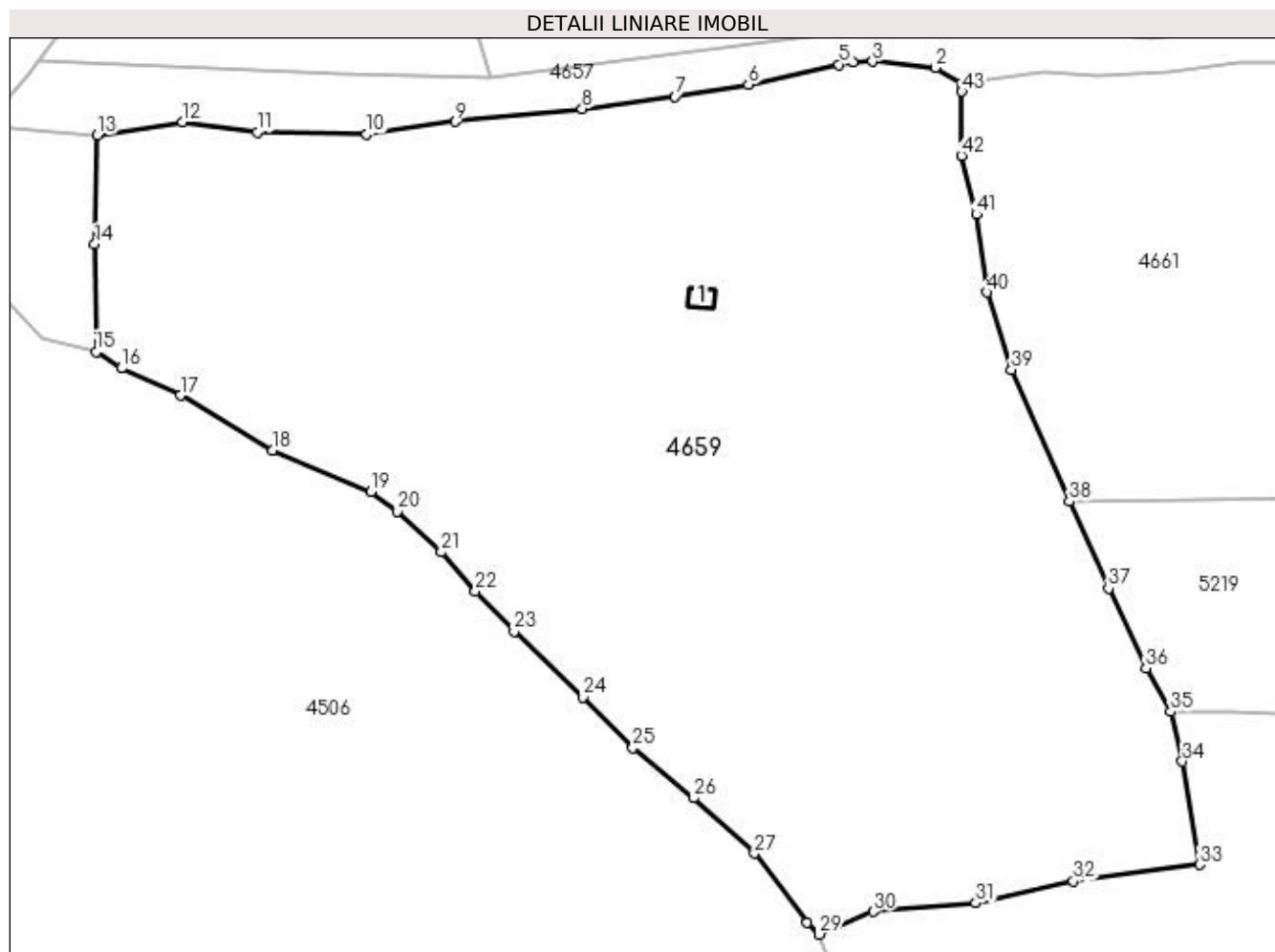
Inscrieri privind dezmembramintele dreptului de proprietate, drepturi reale de garanție și sarcini	Referințe
NU SUNT	

Anexa Nr. 1 La Partea I

Teren

Nr cadastral	Suprafața (mp)*	Observații / Referințe
32421	13.165	CF 32421, parte din nr. top. 235/7

* Suprafața este determinată în planul de proiecție Stereo 70.



Date referitoare la teren

Crt	Categorie folosință	Intravilan	Suprafața (mp)	Tarla	Parcelă	Nr. topo	Observații / Referințe
1	faneata	DA	3.385	-	-	-	
2	faneata	DA	121	-	-	-	
3	faneata	NU	9.659	-	-	-	

Date referitoare la construcții

Crt	Număr	Destinație construcție	Supraf. (mp)	Situație juridică	Observații / Referințe
A1.1		construcții anexa	12	Cu acte	Nr. niveluri:1; S. construita la sol:12 mp; S. construita desfasurata:12 mp; Anexă, P

Lungime Segmente

1) Valorile lungimilor segmentelor sunt obținute din proiecție în plan.

Punct început	X / Y	Punct sfârșit	X / Y	Lungime segment
1	527.499,086 664.285,671	2	527.495,041 664.288,161	4.75
4	527.482,399 664.288,992	5	527.480,239 664.288,621	2.192
7	527.455,065 664.283,682	8	527.440,779 664.281,867	14.40 1
2	527.495,041 664.288,161	3	527.485,38 664.289,099	9.706
5	527.480,239 664.288,621	6	527.466,368 664.285,554	14.20 6
8	527.440,779 664.281,867	9	527.421,392 664.279,89	19.48 8
3	527.485,38 664.289,099	4	527.482,399 664.288,992	2.983
6	527.466,368 664.285,554	7	527.455,065 664.283,682	11.45 7
9	527.421,392 664.279,89	10	527.407,708 664.277,946	13.82 1

Punct început	X / Y	Punct sfârșit	X / Y	Lungime segment	Punct început	X / Y	Punct sfârșit	X / Y	Lungime segment	Punct început	X / Y	Punct sfârșit	X / Y	Lungime segment
10	527.407,708 664.277,946	11	527.390,947 664.278,26	16.764	11	527.390,947 664.278,26	12	527.379,428 664.279,836	11.626	12	527.379,428 664.279,836	13	527.366,335 664.277,77	13.255
13	527.366,335 664.277,77	14	527.365,935 664.261,058	16.717	14	527.365,935 664.261,058	15	527.366,116 664.244,554	16.505	15	527.366,116 664.244,554	16	527.370,048 664.242,014	4.681
16	527.370,048 664.242,014	17	527.379,104 664.237,823	9.979	17	527.379,104 664.237,823	18	527.393,265 664.229,427	16.463	18	527.393,265 664.229,427	19	527.408,317 664.223,031	16.355
19	527.408,317 664.223,031	20	527.412,462 664.220,05	5.106	20	527.412,462 664.220,05	21	527.419,154 664.213,778	9.172	21	527.419,154 664.213,778	22	527.424,374 664.207,805	7.933
22	527.424,374 664.207,805	23	527.430,356 664.201,624	8.602	23	527.430,356 664.201,624	24	527.440,903 664.191,553	14.583	24	527.440,903 664.191,553	25	527.448,587 664.183,755	10.948
25	527.448,587 664.183,755	26	527.457,898 664.176,063	12.077	26	527.457,898 664.176,063	27	527.467,237 664.167,528	12.652	27	527.467,237 664.167,528	28	527.475,36 664.156,887	13.387
28	527.475,36 664.156,887	29	527.477,2 664.155,115	2.555	29	527.477,2 664.155,115	30	527.485,503 664.158,601	9.005	30	527.485,503 664.158,601	31	527.501,255 664.159,941	15.809
31	527.501,255 664.159,941	32	527.516,239 664.163,267	15.349	32	527.516,239 664.163,267	33	527.535,598 664.165,839	19.529	33	527.535,598 664.165,839	34	527.532,977 664.181,675	16.051
34	527.532,977 664.181,675	35	527.531,185 664.189,309	7.842	35	527.531,185 664.189,309	36	527.527,37 664.195,974	7.68	36	527.527,37 664.195,974	37	527.521,645 664.208,208	13.507
37	527.521,645 664.208,208	38	527.515,613 664.221,588	14.677	38	527.515,613 664.221,588	39	527.506,725 664.241,809	22.088	39	527.506,725 664.241,809	40	527.502,952 664.253,678	12.454
40	527.502,952 664.253,678	41	527.501,377 664.265,635	12.06	41	527.501,377 664.265,635	42	527.499,013 664.274,661	9.33	42	527.499,013 664.274,661	43	527.499,089 664.284,495	9.834
43	527.499,089 664.284,495	1	527.499,086 664.285,671	1.176										

** Lungimile segmentelor sunt determinate în planul de proiecție Stereo 70 și sunt rotunjite la 1 milimetru.

*** Distanța dintre puncte este formată din segmente cumulate ce sunt mai mici decât valoarea 1 milimetru.

**DATE DESPRE IMOBILUL NR. 4660**

Oficiul de Cadastru și Publicitate Imobiliară SUCEAVA
 Biroul de Cadastru și Publicitate Imobiliară Câmpulung Moldovenesc

A. Partea I. Descrierea imobilului

TEREN Intravilan

Adresa: Loc. Valea Putnei, Str Nistor, Nr. 1, Jud. Suceava

Nr. Crt	Nr cadastral Nr. topografic	Suprafața* (mp)	Observații / Referințe
A1	33086	1.446	Sector cadastral:89 Teren imprejmuit; Provenit din CF 33086, nr. cad. 33086

Construcții

Crt	Nr cadastral Nr. topografic	Adresa	Observații / Referințe
A1.1		Loc. Valea Putnei, Str Nistor, Nr. 1, Jud. Suceava	Nr. niveluri:2; S. construita la sol:89 mp; S. construita desfasurata:178 mp; Casă de locuit, P+E
A1.2		Loc. Valea Putnei, Str Nistor, Nr. 1, Jud. Suceava	Nr. niveluri:1; S. construita la sol:24 mp; S. construita desfasurata:24 mp; Anexă, P
A1.3		Loc. Valea Putnei, Str Nistor, Nr. 1, Jud. Suceava	Nr. niveluri:1; S. construita la sol:23 mp; S. construita desfasurata:23 mp; Anexă, P
A1.4		Loc. Valea Putnei, Str Nistor, Nr. 1, Jud. Suceava	Nr. niveluri:1; S. construita la sol:275 mp; S. construita desfasurata:275 mp; Construcție P

B. Partea II. Proprietari și acte

Inscrieri privitoare la dreptul de proprietate și alte drepturi reale		Referințe
1806 / 15/06/1994		
Hotarare Judecatoreasca nr. Sentință Civilă nr. 3592, din 25/10/1993 emis de Judecătoria Câmpulung Moldovenesc;		
B1	Intabulare, drept de PROPRIETATE, dobandit prin Hotarare Judecatoreasca, cota actuala 1/1 1) CHIRILIUC CONSTANTIN	A1, A1.1, A1.2, A1.3, A1.4

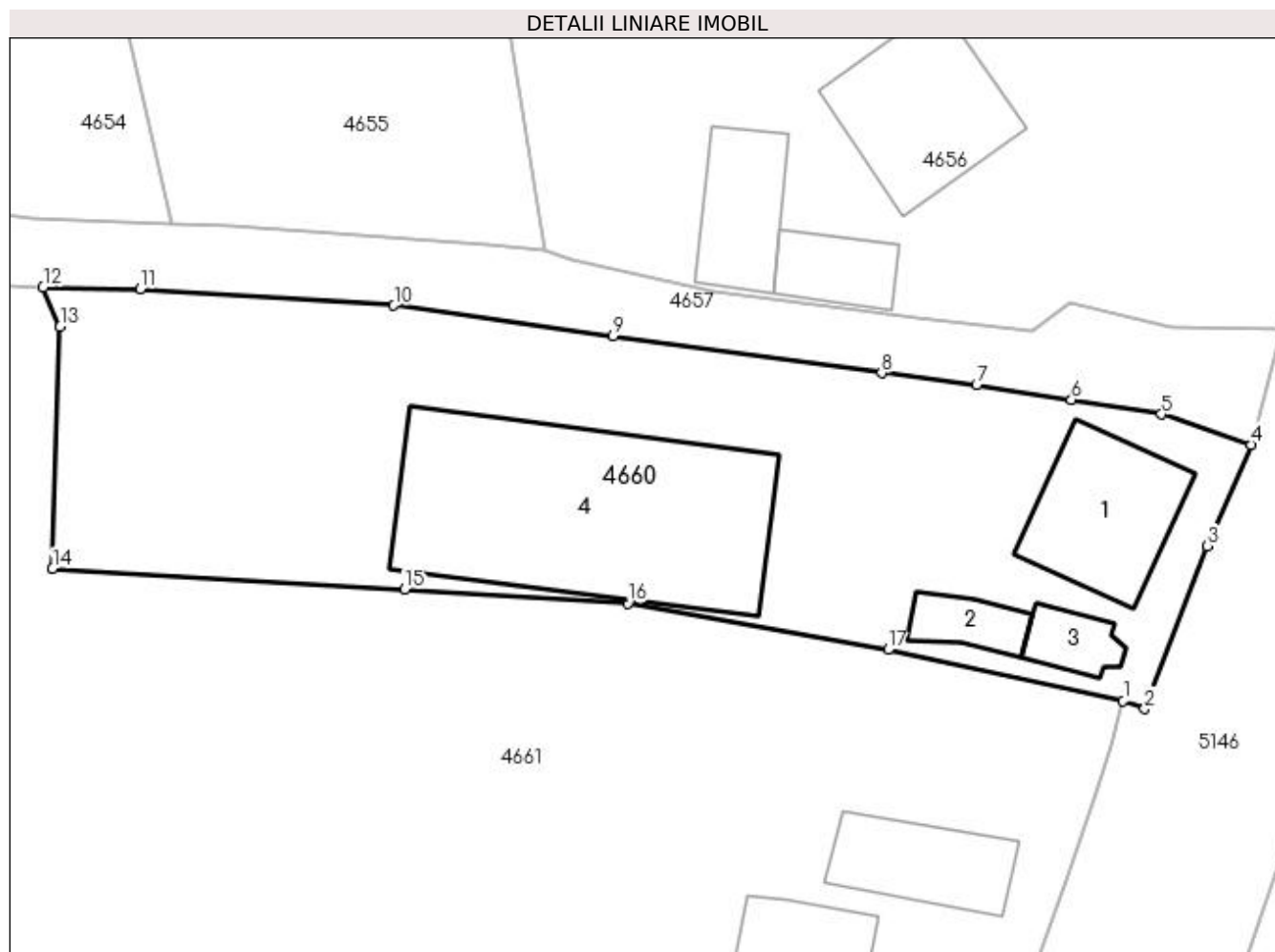
C. Partea III. SARCINI .

Inscrieri privind dezmembramintele dreptului de proprietate, drepturi reale de garanție și sarcini	Referințe
NU SUNT	

Anexa Nr. 1 La Partea I**Teren**

Nr cadastral	Suprafața (mp)*	Observații / Referințe
33086	1.446	Provenit din CF 33086, nr. cad. 33086

* Suprafața este determinată în planul de proiecție Stereo 70.

**Date referitoare la teren**

Crt	Categorie folosință	Intra vilan	Suprafața (mp)	Tarla	Parcelă	Nr. topo	Observații / Referințe
1	curți constructii	DA	1.446	-	-	-	

Date referitoare la construcții

Crt	Număr	Destinație construcție	Supraf. (mp)	Situație juridică	Observații / Referințe
A1.1		construcții de locuințe	89	Cu acte	Nr. niveluri:2; S. construită la sol:89 mp; S. construită desfasurată:178 mp; Casă de locuit, P+E
A1.2		construcții anexa	24	Cu acte	Nr. niveluri:1; S. construită la sol:24 mp; S. construită desfasurată:24 mp; Anexă, P
A1.3		construcții anexa	23	Cu acte	Nr. niveluri:1; S. construită la sol:23 mp; S. construită desfasurată:23 mp; Anexă, P
A1.4		construcții industriale și edilitare	275	Cu acte	Nr. niveluri:1; S. construită la sol:275 mp; S. construită desfasurată:275 mp; Construcție P

Lungime Segmente

1) Valorile lungimilor segmentelor sunt obținute din proiecție în plan.

Punct început	X / Y	Punct sfârșit	X / Y	Lungime segment (** (m)
---------------	-------	---------------	-------	-------------------------

Punct început	X / Y	Punct sfârșit	X / Y	Lungime segment (** (m)
1	527.765,433 664.245,907	2	527.766,881 664.245,361	1.548
2	527.766,881 664.245,361	3	527.771,079 664.256,33	11.745
3	527.771,079 664.256,33	4	527.774,035 664.263,129	7.414
4	527.774,035 664.263,129	5	527.767,999 664.265,185	6.377
5	527.767,999 664.265,185	6	527.761,936 664.266,153	6.14
6	527.761,936 664.266,153	7	527.755,563 664.267,163	6.453
7	527.755,563 664.267,163	8	527.749,179 664.267,957	6.433
8	527.749,179 664.267,957	9	527.731,11 664.270,447	18.24
9	527.731,11 664.270,447	10	527.716,353 664.272,491	14.898
10	527.716,353 664.272,491	11	527.699,293 664.273,614	17.097
11	527.699,293 664.273,614	12	527.692,745 664.273,738	6.549
12	527.692,745 664.273,738	13	527.693,885 664.271,056	2.914
13	527.693,885 664.271,056	14	527.693,375 664.254,785	16.279
14	527.693,375 664.254,785	15	527.717,093 664.253,413	23.758
15	527.717,093 664.253,413	16	527.732,09 664.252,474	15.026
16	527.732,09 664.252,474	17	527.749,608 664.249,335	17.797
17	527.749,608 664.249,335	1	527.765,433 664.245,907	16.192

** Lungimile segmentelor sunt determinate în planul de proiecție Stereo 70 și sunt rotunjite la 1 milimetru.

*** Distanța dintre puncte este formată din segmente cumulate ce sunt mai mici decât valoarea 1 milimetru.

**DATE DESPRE IMOBILUL NR. 4661**

Oficiul de Cadastru și Publicitate Imobiliară SUCEAVA
Biroul de Cadastru și Publicitate Imobiliară Campulung Moldovenesc

A. Partea I. Descrierea imobilului

TEREN Necunoscut

Adresa: Loc. Valea Putnei, Calea Transilvaniei, Nr. 94, Jud. Suceava

Nr. Crt	Nr cadastral Nr. topografic	Suprafața* (mp)	Observații / Referințe
A1	36083	Din acte: 13.763 Masurata: 13.809	Sector cadastral:89 Teren neimprijmit; Provenit din CF 36083, nr. cad. 36083, CF 31180, nr. top. 174/4, 180/2, 177/5, 235/8, 174/8

Construcții

Crt	Nr cadastral Nr. topografic	Adresa	Observații / Referințe
A1.1		Loc. Valea Putnei, Calea Transilvaniei, Nr. 94, Jud. Suceava	Nr. niveluri:1; S. construita la sol:93 mp; S. construita desfasurata:93 mp; Casă de locuit, P
A1.2		Loc. Valea Putnei, Calea Transilvaniei, Nr. 94, Jud. Suceava	Nr. niveluri:1; S. construita la sol:61 mp; S. construita desfasurata:61 mp; Anexă, P

B. Partea II. Proprietari și acte

Inscrieri privitoare la dreptul de proprietate și alte drepturi reale		Referințe
12410 / 08/08/2018		
Act Notarial nr. 1924, din 08/08/2018 emis de Rotaru RAUL- GABRIEL;		
B1	Intabulare, drept de PROPRIETATE ca bun propriu , cu titlu de donatie, dobandit prin Conventie, cota actuala 13763/13809 1) UNGUR CLAUDIU CĂTĂLIN	A1
B2	Intabulare, drept de PROPRIETATE ca bun propriu , cu titlu de donatie, dobandit prin Conventie, cota actuala 1/1 1) UNGUR CLAUDIU CĂTĂLIN	A1.1, A1.2
4661 / 18/12/2022		
Act Normativ nr. Lege nr. 7, din 13/03/1996 emis de Parlamentul României;		
B3	Intabulare, drept de PROPRIETATE, dobandit prin Lege, cota actuala 46/13809 1) NEIDENTIFICAT NEIDENTIFICAT	A1
Act Administrativ nr. Adeverință nr. 1403, din 24/10/2022 emis de Primăria Comunei Pojorâta;		
B4	Se notează posesia faptică în favoarea lui 1) UNGUR CLAUDIU CĂTĂLIN	A1

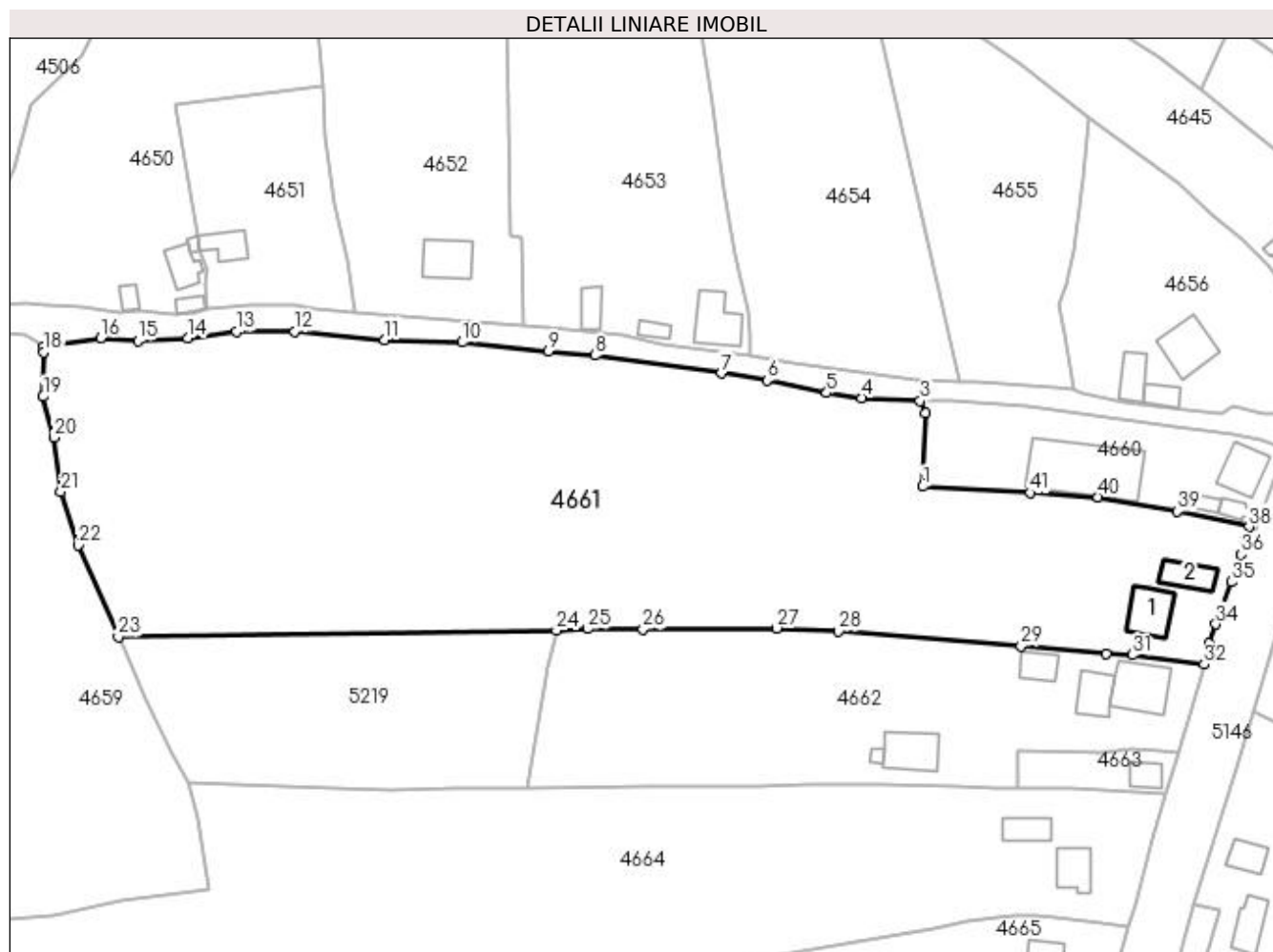
C. Partea III. SARCINI .

Inscrieri privind dezmembramintele dreptului de proprietate, drepturi reale de garanție și sarcini	Referințe
NU SUNT	

Anexa Nr. 1 La Partea I**Teren**

Nr cadastral	Suprafața (mp)*	Observații / Referințe
36083	Din acte: 13.763 Masurata: 13.809	Provenit din CF 36083, nr. cad. 36083, CF 31180, nr. top. 174/4, 180/2, 177/5, 235/8, 174/8

* Suprafața este determinată în planul de proiecție Stereo 70.

**Date referitoare la teren**

Crt	Categorie folosință	Intra vilan	Suprafața (mp)	Tarla	Parcelă	Nr. topo	Observații / Referințe
1	curți constructii	DA	274	-	-	-	
2	faneata	DA	7.480	-	-	-	
3	faneata	DA	386	-	-	-	
4	faneata	NU	5.669	-	-	-	

Date referitoare la construcții

Crt	Număr	Destinație construcție	Supraf. (mp)	Situație juridică	Observații / Referințe
A1.1		construcții de locuințe	93	Cu acte	Nr. niveluri:1; S. construita la sol:93 mp; S. construita desfasurata:93 mp; Casă de locuit, P
A1.2		construcții anexa	61	Cu acte	Nr. niveluri:1; S. construita la sol:61 mp; S. construita desfasurata:61 mp; Anexă, P

Lungime Segmente

1) Valorile lungimilor segmentelor sunt obținute din proiecție în plan.

Punct început	X / Y	Punct sfârșit	X / Y	Lungime segment	Punct început	X / Y	Punct sfârșit	X / Y	Lungime segment	Punct început	X / Y	Punct sfârșit	X / Y	Lungime segment
1	527.693,375 664.254,785	2	527.693,885 664.271,056	16.279	2	527.693,885 664.271,056	3	527.692,745 664.273,738	2.914	3	527.692,745 664.273,738	4	527.679,856 664.274,368	12.904
4	527.679,856 664.274,368	5	527.672,131 664.275,464	7.802	5	527.672,131 664.275,464	6	527.658,944 664.278,261	13.48	6	527.658,944 664.278,261	7	527.648,88 664.279,837	10.187
7	527.648,88 664.279,837	8	527.620,953 664.283,745	28.199	8	527.620,953 664.283,745	9	527.610,687 664.284,688	10.309	9	527.610,687 664.284,688	10	527.591,619 664.286,667	19.17
10	527.591,619 664.286,667	11	527.574,493 664.287,22	17.135	11	527.574,493 664.287,22	12	527.554,6 664.289,012	19.974	12	527.554,6 664.289,012	13	527.541,685 664.288,984	12.915
13	527.541,685 664.288,984	14	527.531,007 664.287,611	10.766	14	527.531,007 664.287,611	15	527.519,951 664.286,989	11.073	15	527.519,951 664.286,989	16	527.511,792 664.287,629	8.184
16	527.511,792 664.287,629	17	527.499,086 664.285,671	12.856	17	527.499,086 664.285,671	18	527.499,089 664.284,495	1.176	18	527.499,089 664.284,495	19	527.499,013 664.274,661	9.834
19	527.499,013 664.274,661	20	527.501,377 664.265,635	9.33	20	527.501,377 664.265,635	21	527.502,952 664.253,678	12.06	21	527.502,952 664.253,678	22	527.506,725 664.241,809	12.454
22	527.506,725 664.241,809	23	527.515,613 664.221,588	22.088	23	527.515,613 664.221,588	24	527.612,385 664.222,981	96.782	24	527.612,385 664.222,981	25	527.619,333 664.223,352	6.958
25	527.619,333 664.223,352	26	527.631,563 664.223,248	12.23	26	527.631,563 664.223,248	27	527.661,052 664.223,523	29.49	27	527.661,052 664.223,523	28	527.674,75 664.222,812	13.716
28	527.674,75 664.222,812	29	527.715,063 664.219,555	40.444	29	527.715,063 664.219,555	30	527.733,895 664.217,761	18.917	30	527.733,895 664.217,761	31	527.739,648 664.217,587	5.756
31	527.739,648 664.217,587	32	527.755,506 664.215,548	15.989	32	527.755,506 664.215,548	33	527.756,568 664.220,118	4.692	33	527.756,568 664.220,118	34	527.758,11 664.224,369	4.522
34	527.758,11 664.224,369	35	527.761,563 664.233,745	9.992	35	527.761,563 664.233,745	36	527.763,664 664.239,771	6.382	36	527.763,664 664.239,771	37	527.764,682 664.242,869	3.261
37	527.764,682 664.242,869	38	527.765,433 664.245,907	3.129	38	527.765,433 664.245,907	39	527.749,608 664.249,335	16.192	39	527.749,608 664.249,335	40	527.732,09 664.252,474	17.797
40	527.732,09 664.252,474	41	527.717,093 664.253,413	15.026	41	527.717,093 664.253,413	1	527.693,375 664.254,785	23.758					

** Lungimile segmentelor sunt determinate în planul de proiecție Stereo 70 și sunt rotunjite la 1 milimetru.

*** Distanța dintre puncte este formată din segmente cumulate ce sunt mai mici decât valoarea 1 milimetru.

**DATE DESPRE IMOBILUL NR. 4662**

Oficiul de Cadastru și Publicitate Imobiliară SUCEAVA
Bîroul de Cadastru și Publicitate Imobiliară Campulung Moldovenesc

A. Partea I. Descrierea imobilului

TEREN Intravilan

Adresa: Loc. Valea Putnei, Calea Transilvaniei, Nr. 96, Jud. Suceava

Nr. Crt	Nr cadastral Nr. topografic	Suprafața* (mp)	Observații / Referințe
A1	31385	4.395	Sector cadastral:89 Teren neimprejmuit; Provenit din CF 31385, nr. cad. 31385

Construcții

Crt	Nr cadastral Nr. topografic	Adresa	Observații / Referințe
A1.1		Loc. Valea Putnei, Calea Transilvaniei, Nr. 96, Jud. Suceava	Nr. niveluri:2; S. construita la sol:125 mp; S. construita desfasurata:250 mp; Casă de locuit, P+M
A1.2		Loc. Valea Putnei, Calea Transilvaniei, Nr. 96, Jud. Suceava	Nr. niveluri:1; S. construita la sol:71 mp; S. construita desfasurata:71 mp; Casă de locuit, P
A1.3		Loc. Valea Putnei, Calea Transilvaniei, Nr. 96, Jud. Suceava	Nr. niveluri:1; S. construita la sol:48 mp; S. construita desfasurata:48 mp; Anexă, P
A1.4		Loc. Valea Putnei, Calea Transilvaniei, Nr. 96, Jud. Suceava	Nr. niveluri:2; S. construita la sol:96 mp; S. construita desfasurata:192 mp; Casă de locuit, P+E
A1.5		Loc. Valea Putnei, Calea Transilvaniei, Nr. 96, Jud. Suceava	Nr. niveluri:1; S. construita la sol:9 mp; S. construita desfasurata:9 mp; Anexă, P

B. Partea II. Proprietari și acte

Inscrieri privitoare la dreptul de proprietate și alte drepturi reale		Referințe
19028 / 08/11/2019		
Act Notarial nr. 2908, din 07/11/2019 emis de Scraba Luminita Doru Paul;		
B1	Intabulare, drept de PROPRIETATE, dobandit prin Conventie, cota actuala 4262/4395 1) CHIRILIUC CONSTANTIN 2) CHIRILIUC ELENA	A1
B2	Intabulare, drept de PROPRIETATE ca bun comun, dobandit prin Conventie, cota actuala 1/1 1) CHIRILIUC CONSTANTIN 2) CHIRILIUC ELENA	A1.1, A1.2
4662 / 18/12/2022		
Act Normativ nr. Lege nr. 7, din 13/03/1996 emis de Parlamentul României;		
B3	Intabulare, drept de PROPRIETATE, dobandit prin Lege, cota actuala 133/4395 1) NEIDENTIFICAT NEIDENTIFICAT	A1
Act Administrativ nr. Adeverință nr. 1404, din 24/10/2022 emis de Primăria Comunei Pojorâta;		
B4	Se notează posesia faptică în favoarea lui 1) CHIRILIUC CONSTANTIN 2) CHIRILIUC ELENA	A1
Act Administrativ nr. Adeverință nr. 1700, din 02/11/2022 emis de Primăria Comunei Pojorâta;		
B5	Intabulare, drept de PROPRIETATE, dobandit prin Lege, cota actuala 1/1 1) CHIRILIUC CONSTANTIN 2) CHIRILIUC ELENA	A1.3, A1.4, A1.5

C. Partea III. SARCINI .

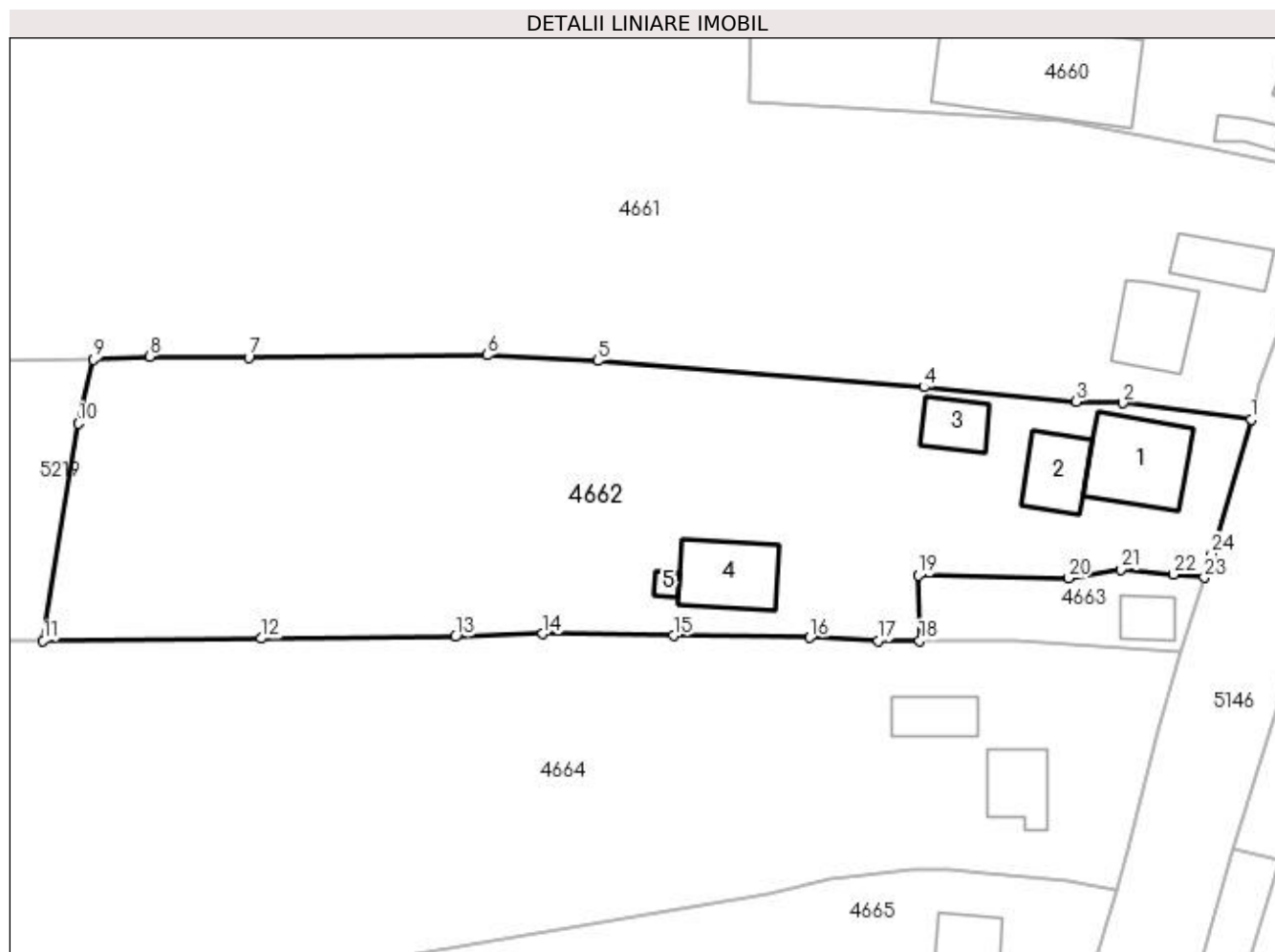
Inscrieri privind dezmembramentele dreptului de proprietate, drepturi reale de garanție și sarcini	Referințe
NU SUNT	

Anexa Nr. 1 La Partea I

Teren

Nr cadastral	Suprafața (mp)*	Observații / Referințe
31385	4.395	Provenit din CF 31385, nr. cad. 31385

* Suprafața este determinată în planul de proiecție Stereo 70.



Date referitoare la teren

Crt	Categorie folosință	Intra vilan	Suprafața (mp)	Tarla	Parcelă	Nr. topo	Observații / Referințe
1	curți constructii	DA	1.797	-	-	-	
2	faneata	DA	2.598	-	-	-	

Date referitoare la construcții

Crt	Număr	Destinație construcție	Supraf. (mp)	Situație juridică	Observații / Referințe
A1.1		construcții de locuințe	125	Cu acte	Nr. niveluri:2; S. construita la sol:125 mp; S. construita desfasurata:250 mp; Casă de locuit, P+M
A1.2		construcții de locuințe	71	Cu acte	Nr. niveluri:1; S. construita la sol:71 mp; S. construita desfasurata:71 mp; Casă de locuit, P
A1.3		construcții anexa	48	Cu acte	Nr. niveluri:1; S. construita la sol:48 mp; S. construita desfasurata:48 mp; Anexă, P
A1.4		construcții de locuințe	96	Cu acte	Nr. niveluri:2; S. construita la sol:96 mp; S. construita desfasurata:192 mp; Casă de locuit, P+E
A1.5		construcții anexa	9	Cu acte	Nr. niveluri:1; S. construita la sol:9 mp; S. construita desfasurata:9 mp; Anexă, P

Lungime Segmente

1) Valorile lungimilor segmentelor sunt obținute din proiecție în plan.

Punct început	X / Y	Punct sfârșit	X / Y	Lungime segment (** (m)
1	527.755,506 664.215,548	2	527.739,648 664.217,587	15.989
3	527.733,895 664.217,761	4	527.715,063 664.219,555	18.917
5	527.674,75 664.222,812	6	527.661,052 664.223,523	13.716
7	527.631,563 664.223,248	8	527.619,333 664.223,352	12.23
9	527.612,385 664.222,981	10	527.610,486 664.215,085	8.121
11	527.606,151 664.188,221	12	527.633,085 664.188,503	26.935
13	527.657,143 664.188,714	14	527.667,894 664.189,066	10.757
15	527.684,111 664.188,865	16	527.700,957 664.188,627	16.848
17	527.709,42 664.188,246	18	527.714,517 664.188,248	5.097
19	527.714,385 664.196,308	20	527.732,922 664.195,938	18.541
21	527.739,375 664.197,031	22	527.745,91 664.196,42	6.564
23	527.749,747 664.196,039	24	527.750,632 664.198,991	3.082

Punct început	X / Y	Punct sfârșit	X / Y	Lungime segment (** (m)
2	527.739,648 664.217,587	3	527.733,895 664.217,761	5.756
4	527.715,063 664.219,555	5	527.674,75 664.222,812	40.444
6	527.661,052 664.223,523	7	527.631,563 664.223,248	29.49
8	527.619,333 664.223,352	9	527.612,385 664.222,981	6.958
10	527.610,486 664.215,085	11	527.606,151 664.188,221	27.212
12	527.633,085 664.188,503	13	527.657,143 664.188,714	24.059
14	527.667,894 664.189,066	15	527.684,111 664.188,865	16.218
16	527.700,957 664.188,627	17	527.709,42 664.188,246	8.472
18	527.714,517 664.188,248	19	527.714,385 664.196,308	8.061
20	527.732,922 664.195,938	21	527.739,375 664.197,031	6.545
22	527.745,91 664.196,42	23	527.749,747 664.196,039	3.856
24	527.750,632 664.198,991	1	527.755,506 664.215,548	17.259

** Lungimile segmentelor sunt determinate în planul de proiecție Stereo 70 și sunt rotunjite la 1 milimetru.

*** Distanța dintre puncte este formată din segmente cumulate ce sunt mai mici decât valoarea 1 milimetru.

**DATE DESPRE IMOBILUL NR. 4663**

Oficiul de Cadastru și Publicitate Imobiliară SUCEAVA
Biroul de Cadastru și Publicitate Imobiliară Campulung Moldovenesc

A. Partea I. Descrierea imobilului

TEREN Intravilan

Adresa: Loc. Valea Putnei, Jud. Suceava, Loc numit Valea Putnei

Nr. Crt	Nr cadastral Nr. topografic	Suprafața* (mp)	Observații / Referințe
A1	31386	288	Sector cadastral:89 Teren neimprijmit; Provenit din CF 31386, nr. cad. 31386

Construcții

Crt	Nr cadastral Nr. topografic	Adresa	Observații / Referințe
A1.1		Loc. Valea Putnei, Jud. Suceava, Loc numit Valea Putnei	Nr. niveluri:1; S. construita la sol:37 mp; S. construita desfasurata:37 mp; Anexă, P

B. Partea II. Proprietari și acte

Inscrieri privitoare la dreptul de proprietate și alte drepturi reale		Referințe
12111 / 02/08/2022		
Act Notarial nr. Aut.1081, din 01/08/2022 emis de Catargiu TUDOR-MARIAN;		
B1	Intabulare, drept de PROPRIETATE bun comun in dev., cu titlu de cumparare, dobandit prin Conventie, cota actuala 3/4 1) CHIRILIUC CONSTANTIN 2) CHIRILIUC ELENA	A1, A1.1
13047 / 23/08/2022		
Act Notarial nr. Aut.1165, din 22/08/2022 emis de Catargiu TUDOR-MARIAN;		
B2	Intabulare, drept de PROPRIETATE bun comun in dev., cu titlu de cumparare, dobandit prin Conventie, cota actuala 1/4 1) CHIRILIUC CONSTANTIN 2) CHIRILIUC ELENA	A1, A1.1

C. Partea III. SARCINI .

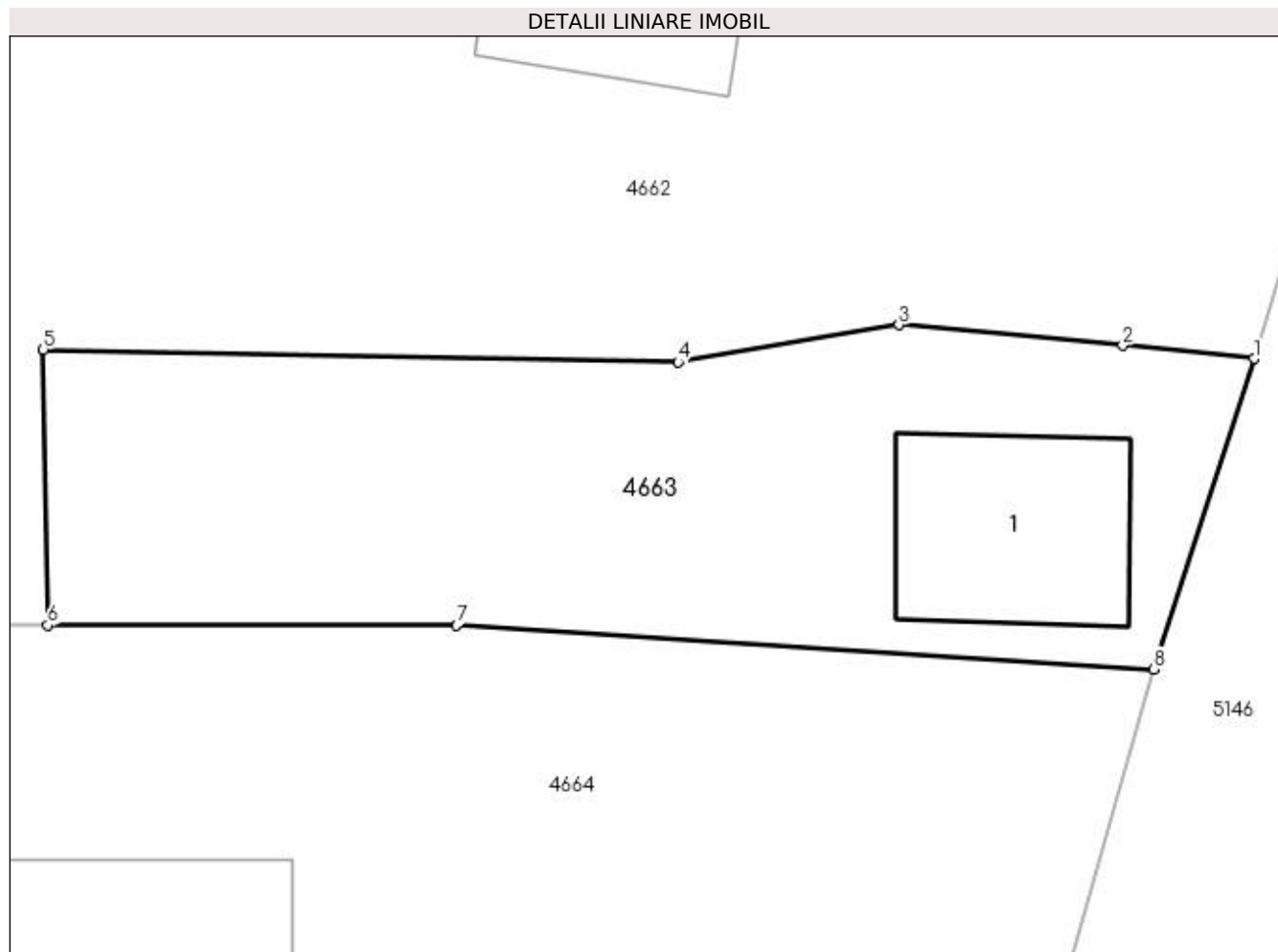
Inscrieri privind dezmembramintele dreptului de proprietate, drepturi reale de garanție și sarcini	Referințe
NU SUNT	

Anexa Nr. 1 La Partea I

Teren

Nr cadastral	Suprafața (mp)*	Observații / Referințe
31386	288	Provenit din CF 31386, nr. cad. 31386

* Suprafața este determinată în planul de proiecție Stereo 70.



Date referitoare la teren

Crt	Categorie folosință	Intravilan	Suprafața (mp)	Tarla	Parcelă	Nr. topo	Observații / Referințe
1	curți constructii	DA	288	-	-	-	

Date referitoare la construcții

Crt	Număr	Destinație construcție	Supraf. (mp)	Situație juridică	Observații / Referințe
A1.1		constructii anexa	37	Cu acte	Nr. niveluri:1; S. construita la sol:37 mp; S. construita desfasurata:37 mp; Anexă, P

Lungime Segmente

1) Valorile lungimilor segmentelor sunt obținute din proiecție în plan.

Punct început	X / Y	Punct sfârșit	X / Y	Lungime segment (** (m)
1	527.749,747 664.196,039	2	527.745,91 664.196,42	3.856
2	527.745,91 664.196,42	3	527.739,375 664.197,031	6.564
3	527.739,375 664.197,031	4	527.732,922 664.195,938	6.545
4	527.732,922 664.195,938	5	527.714,385 664.196,308	18.541

Punct început	X / Y	Punct sfârșit	X / Y	Lungime segment (** (m)
5	527.714,385 664.196,308	6	527.714,517 664.188,248	8.061
6	527.714,517 664.188,248	7	527.726,46 664.188,253	11.943
7	527.726,46 664.188,253	8	527.746,813 664.186,969	20.393
8	527.746,813 664.186,969	1	527.749,747 664.196,039	9.533

** Lungimile segmentelor sunt determinate în planul de proiecție Stereo 70 și sunt rotunjite la 1 milimetru.

*** Distanța dintre puncte este formată din segmente cumulate ce sunt mai mici decât valoarea 1 milimetru.

**DATE DESPRE IMOBILUL NR. 4664**

Oficiul de Cadastru și Publicitate Imobiliară SUCEAVA
Biroul de Cadastru și Publicitate Imobiliară Câmpulung Moldovenesc

A. Partea I. Descrierea imobilului

TEREN Necunoscut

Adresa: Loc. Valea Putnei, Calea Transilvaniei, Nr. 98, Jud. Suceava

Nr. Crt	Nr cadastral Nr. topografic	Suprafața* (mp)	Observații / Referințe
A1	33162	12.367	Sector cadastral:89 Teren neimprejmuț; Provenit din CF 33162, nr. top. 99, 177/6, 235/10

Construcții

Crt	Nr cadastral Nr. topografic	Adresa	Observații / Referințe
A1.1		Loc. Valea Putnei, Calea Transilvaniei, Nr. 98, Jud. Suceava	Nr. niveluri:2; S. construita la sol:69 mp; S. construita desfasurata:138 mp; Casă de locuit, P+E
A1.2		Loc. Valea Putnei, Calea Transilvaniei, Nr. 98, Jud. Suceava	Nr. niveluri:1; S. construita la sol:53 mp; S. construita desfasurata:53 mp; Anexă, P

B. Partea II. Proprietari și acte

Inscrieri privitoare la dreptul de proprietate și alte drepturi reale		Referințe
1608 / 27/06/2006		
Hotarare Judecatoreasca nr. Sentință Civilă nr. 461, din 01/01/2020 emis de Judecătoria Câmpulung Moldovenesc;		
B1	Intabulare, drept de PROPRIETATE, dobandit prin Conventie, cota actuala 8645/12367 1) ȚARAN MIHAI	A1
Hotarare Judecatoreasca nr. Sentință Civilă nr. 461, din 10/04/2006 emis de Judecătoria Câmpulung Moldovenesc;		
B2	Intabulare, drept de PROPRIETATE, dobandit prin Hotarare Judecatoreasca, cota actuala 1/1 1) ȚARAN MIHAI	A1.1, A1.2
4664 / 18/12/2022		
Act Normativ nr. Lege nr. 7, din 13/03/1996 emis de Parlamentul României;		
B3	Intabulare, drept de PROPRIETATE, dobandit prin Lege, cota actuala 3722/12367 1) NEIDENTIFICAT NEIDENTIFICAT	A1
Act Administrativ nr. Adeverință nr. 1405, din 24/10/2022 emis de Primăria Comunei Pojorâta;		
B4	Se notează posesia faptică în favoarea lui 1) ȚARAN MIHAI	A1

C. Partea III. SARCINI

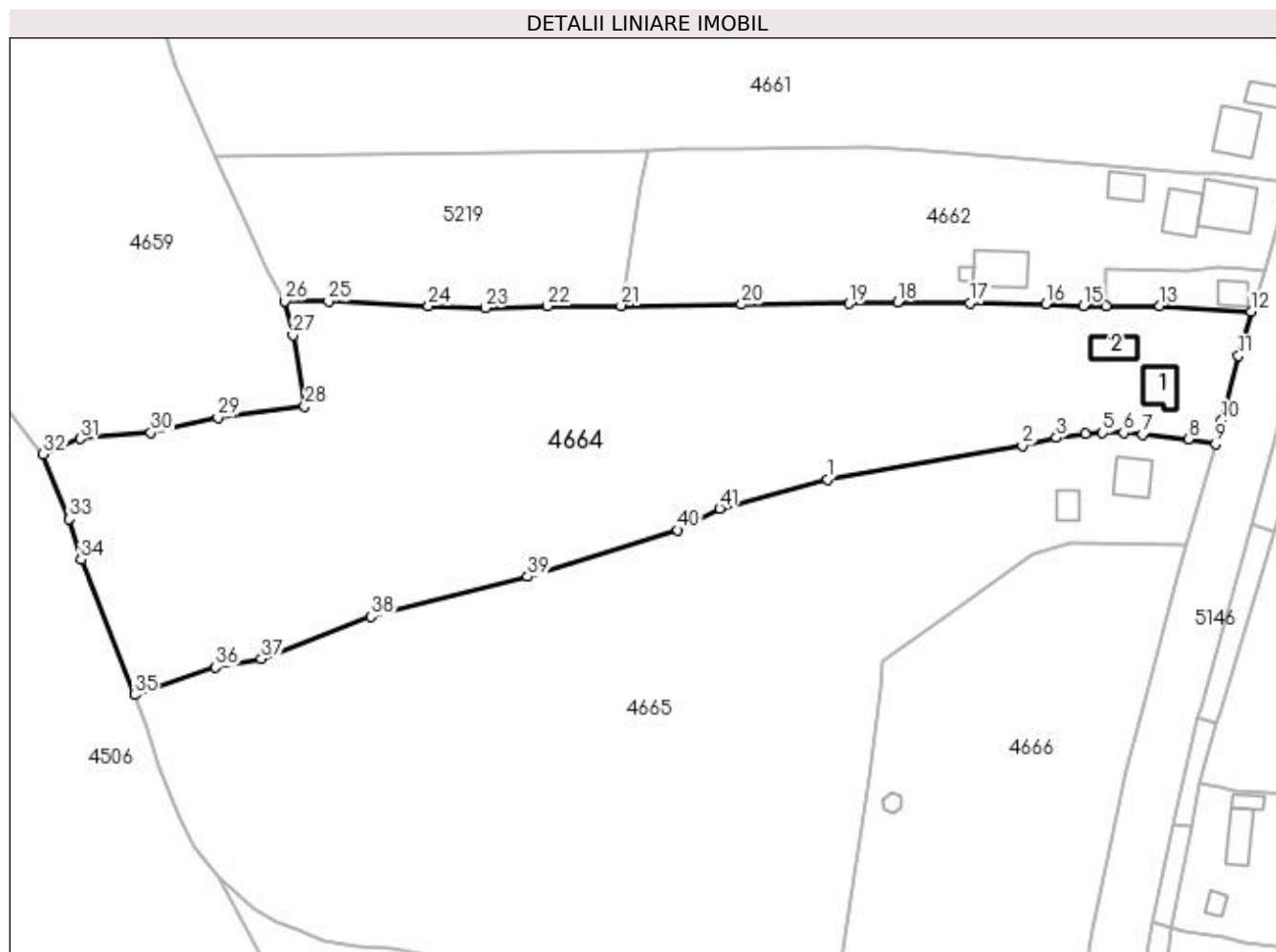
Inscrieri privind dezmembramintele dreptului de proprietate, drepturi reale de garanție și sarcini		Referințe
1608 / 27/06/2006		
Hotarare Judecatoreasca nr. Sentință Civilă nr. 461, din 10/04/2006 emis de Judecătoria Câmpulung Moldovenesc;		
C1	Intabulare, drept de UZUFRACT VIAGER asupra parterului casei, dobandit prin Hotarare Judecatoreasca, cota actuala 1/1 1) TARAN NECTARIE, LIPSĂ CNP	A1.1

Anexa Nr. 1 La Partea I

Teren

Nr cadastral	Suprafața (mp)*	Observații / Referințe
33162	12.367	Provenit din CF 33162, nr. top. 99, 177/6, 235/10

* Suprafața este determinată în planul de proiecție Stereo 70.



Date referitoare la teren

Crt	Categorie folosință	Intravilan	Suprafața (mp)	Tarla	Parcelă	Nr. topo	Observații / Referințe
1	curți constructii	DA	965	-	-	-	
2	faneata	DA	8.495	-	-	-	
3	faneata	NU	2.907	-	-	-	

Date referitoare la construcții

Crt	Număr	Destinație construcție	Supraf. (mp)	Situație juridică	Observații / Referințe
A1.1		construcții de locuințe	69	Cu acte	Nr. niveluri:2; S. construita la sol:69 mp; S. construita desfasurata:138 mp; Casă de locuit, P+E
A1.2		construcții anexa	53	Cu acte	Nr. niveluri:1; S. construita la sol:53 mp; S. construita desfasurata:53 mp; Anexă, P

Lungime Segmente

1) Valorile lungimilor segmentelor sunt obținute din proiecție în plan.

Punct început	X / Y	Punct sfârșit	X / Y	Lungime segment	Punct început	X / Y	Punct sfârșit	X / Y	Lungime segment	Punct început	X / Y	Punct sfârșit	X / Y	Lungime segment
1	527.652,237 664.149,545	2	527.695,776 664.156,958	44.166	3	527.703,348 664.158,808	4	527.709,774 664.159,606	6.475	5	527.703,348 664.158,808	6	527.709,774 664.159,606	6.475

Punct început	X / Y	Punct sfârșit	X / Y	Lungime segment	Punct început	X / Y	Punct sfârșit	X / Y	Lungime segment	Punct început	X / Y	Punct sfârșit	X / Y	Lungime segment
4	527.709,774 664.159,606	5	527.713,662 664.159,94	3.902	5	527.713,662 664.159,94	6	527.718,359 664.159,879	4.697	6	527.718,359 664.159,879	7	527.722,578 664.159,475	4.238
7	527.722,578 664.159,475	8	527.732,814 664.158,48	10.284	8	527.732,814 664.158,48	9	527.738,906 664.157,397	6.188	9	527.738,906 664.157,397	10	527.740,256 664.162,622	5.397
10	527.740,256 664.162,622	11	527.744,012 664.177,06	14.919	11	527.744,012 664.177,06	12	527.746,813 664.186,969	10.297	12	527.746,813 664.186,969	13	527.726,46 664.188,253	20.393
13	527.726,46 664.188,253	14	527.714,517 664.188,248	11.943	14	527.714,517 664.188,248	15	527.709,42 664.188,246	5.097	15	527.709,42 664.188,246	16	527.700,957 664.188,627	8.472
16	527.700,957 664.188,627	17	527.684,111 664.188,865	16.848	17	527.684,111 664.188,865	18	527.667,894 664.189,066	16.218	18	527.667,894 664.189,066	19	527.657,143 664.188,714	10.757
19	527.657,143 664.188,714	20	527.633,085 664.188,503	24.059	20	527.633,085 664.188,503	21	527.606,151 664.188,221	26.935	21	527.606,151 664.188,221	22	527.589,76 664.188,128	16.391
22	527.589,76 664.188,128	23	527.575,847 664.187,739	13.918	23	527.575,847 664.187,739	24	527.563,226 664.188,179	12.629	24	527.563,226 664.188,179	25	527.540,902 664.189,197	22.347
25	527.540,902 664.189,197	26	527.531,185 664.189,309	9.718	26	527.531,185 664.189,309	27	527.532,977 664.181,675	7.842	27	527.532,977 664.181,675	28	527.535,598 664.165,839	16.051
28	527.535,598 664.165,839	29	527.516,239 664.163,267	19.529	29	527.516,239 664.163,267	30	527.501,255 664.159,941	15.349	30	527.501,255 664.159,941	31	527.485,503 664.158,601	15.809
31	527.485,503 664.158,601	32	527.477,2 664.155,115	9.005	32	527.477,2 664.155,115	33	527.483,039 664.140,663	15.587	33	527.483,039 664.140,663	34	527.485,634 664.131,621	9.407
34	527.485,634 664.131,621	35	527.497,582 664.101,409	32.489	35	527.497,582 664.101,409	36	527.515,637 664.107,543	19.069	36	527.515,637 664.107,543	37	527.525,92 664.109,474	10.463
37	527.525,92 664.109,474	38	527.550,392 664.118,861	26.211	38	527.550,392 664.118,861	39	527.585,359 664.127,779	36.086	39	527.585,359 664.127,779	40	527.618,801 664.138,193	35.026
40	527.618,801 664.138,193	41	527.628,18 664.143,037	10.556	41	527.628,18 664.143,037	1	527.652,237 664.149,545	24.922					

** Lungimile segmentelor sunt determinate în planul de proiecție Stereo 70 și sunt rotunjite la 1 milimetru.

*** Distanța dintre puncte este formată din segmente cumulate ce sunt mai mici decât valoarea 1 milimetru.

**DATE DESPRE IMOBILUL NR. 4665**

Oficiul de Cadastru și Publicitate Imobiliară SUCEAVA
Biroul de Cadastru și Publicitate Imobiliară Campulung Moldovenesc

A. Partea I. Descrierea imobilului

TEREN Necunoscut

Adresa: Loc. Valea Putnei, Calea Transilvaniei, Nr. 100, Jud. Suceava

Nr. Crt	Nr cadastral Nr. topografic	Suprafața* (mp)	Observații / Referințe
A1	30284	15.980	Sector cadastral:89 Teren neimprejmuț; Provenit din CF 30284, nr. top. 124, 177/4, 235/9

Construcții

Crt	Nr cadastral Nr. topografic	Adresa	Observații / Referințe
A1.1		Loc. Valea Putnei, Calea Transilvaniei, Nr. 100, Jud. Suceava	Nr. niveluri:2; S. construita la sol:68 mp; S. construita desfasurata:136 mp; Casă de locuit, P+E
A1.2		Loc. Valea Putnei, Calea Transilvaniei, Nr. 100, Jud. Suceava	Nr. niveluri:1; S. construita la sol:34 mp; S. construita desfasurata:34 mp; Anexă, P

B. Partea II. Proprietari și acte

Inscrieri privitoare la dreptul de proprietate și alte drepturi reale		Referințe
1608 / 27/06/2006		
Hotarare Judecatoreasca nr. Sentință Civilă nr. 461, din 10/04/2006 emis de Judecătoria Câmpulung Moldovenesc;		
B1	Intabulare, drept de PROPRIETATE, dobandit prin Hotarare Judecatoreasca, cota actuala 12483/15980 1) ȚARAN IOAN	A1
B2	Intabulare, drept de PROPRIETATE, dobandit prin Lege, cota actuala 1/1 1) ȚARAN IOAN	A1.1, A1.2
4665 / 18/12/2022		
Act Normativ nr. Lege nr. 7, din 13/03/1996 emis de Parlamentul României;		
B3	Intabulare, drept de PROPRIETATE, dobandit prin Lege, cota actuala 3497/15980 1) NEIDENTIFICAT NEIDENTIFICAT	A1
Act Administrativ nr. Adeverință nr. 1406, din 24/10/2022 emis de Primăria Comunei Pojorâta;		
B4	Se notează posesia faptică în favoarea lui 1) ȚARAN IOAN	A1

C. Partea III. SARCINI

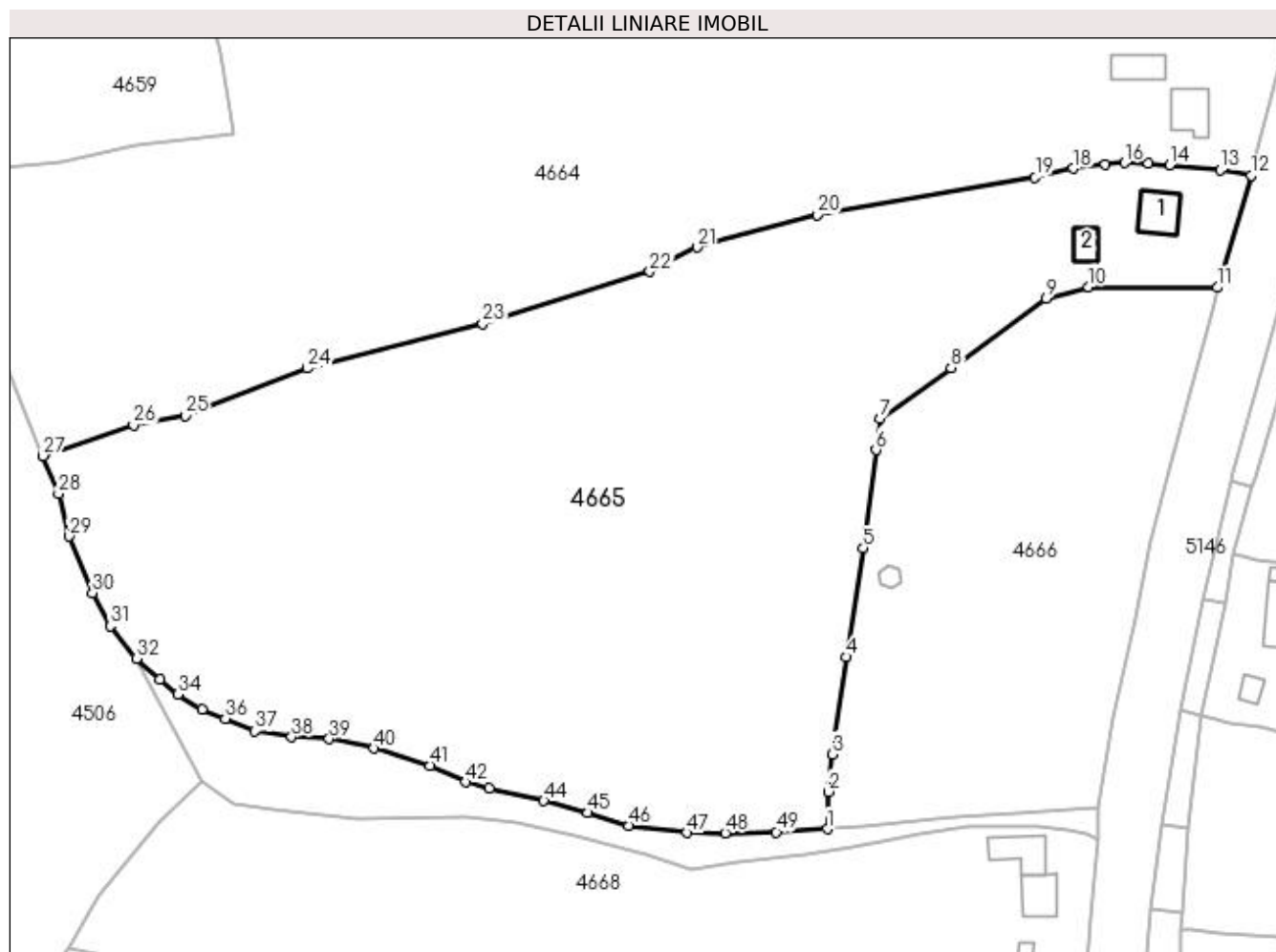
Inscrieri privind dezmembramintele dreptului de proprietate, drepturi reale de garanție și sarcini		Referințe
4296 / 23/07/2009		
Act Notarial nr. 939, din 22/07/2009 emis de BNP HORIA ILIE SCRABA;		
C1	Intabulare, drept de IPOTECA, Valoare:2760 EUR precum și suprafața de 826 m.p.teren 1) FAER IFN SA REGHIN - MURES, CIF:9999999999999	A1.1, A1.2
C2	notare interdicție de grevare și instrainare 1) FAER IFN SA REGHIN - MURES, CIF:9999999999999 OBSERVATII: pentru suprafața de 826mp	A1.1, A1.2

Anexa Nr. 1 La Partea I

Teren

Nr cadastral	Suprafața (mp)*	Observații / Referințe
30284	15.980	Provenit din CF 30284, nr. top. 124, 177/4, 235/9

* Suprafața este determinată în planul de proiecție Stereo 70.



Date referitoare la teren

Crt	Categorie folosință	Intra vilan	Suprafața (mp)	Tarla	Parcelă	Nr. topo	Observații / Referințe
1	curți constructii	DA	386	-	-	-	
2	faneata	DA	8.280	-	-	-	
3	faneata	NU	7.314	-	-	-	

Date referitoare la construcții

Crt	Număr	Destinație construcție	Supraf. (mp)	Situație juridică	Observații / Referințe
A1.1		construcții de locuințe	68	Cu acte	Nr. niveluri:2; S. construita la sol:68 mp; S. construita desfasurata:136 mp; Casă de locuit, P+E
A1.2		construcții anexa	34	Cu acte	Nr. niveluri:1; S. construita la sol:34 mp; S. construita desfasurata:34 mp; Anexă, P

Lungime Segmente

1) Valorile lungimilor segmentelor sunt obținute din proiecție în plan.

Punct început	X / Y	Punct sfârșit	X / Y	Lungime segment	Punct început	X / Y	Punct sfârșit	X / Y	Lungime segment	Punct început	X / Y	Punct sfârșit	X / Y	Lungime segment
1	527.654,222 664.026,882	2	527.654,418 664.034,325	7.446	2	527.654,418 664.034,325	3	527.655,201 664.041,82	7.536	3	527.655,201 664.041,82	4	527.658,062 664.061,24	19.63

Punct început	X / Y	Punct sfârșit	X / Y	Lungime segment	Punct început	X / Y	Punct sfârșit	X / Y	Lungime segment	Punct început	X / Y	Punct sfârșit	X / Y	Lungime segment
4	527.658,062 664.061,24	5	527.661,422 664.082,998	22.016	5	527.661,422 664.082,998	6	527.663,947 664.102,587	19.751	6	527.663,947 664.102,587	7	527.664,731 664.108,78	6.242
7	527.664,731 664.108,78	8	527.678,959 664.119,002	17.519	8	527.678,959 664.119,002	9	527.697,913 664.132,786	23.436	9	527.697,913 664.132,786	10	527.706,414 664.135,158	8.826
10	527.706,414 664.135,158	11	527.732,178 664.135,009	25.764	11	527.732,178 664.135,009	12	527.738,906 664.157,397	23.377	12	527.738,906 664.157,397	13	527.732,814 664.158,48	6.188
13	527.732,814 664.158,48	14	527.722,578 664.159,475	10.284	14	527.722,578 664.159,475	15	527.718,359 664.159,879	4.238	15	527.718,359 664.159,879	16	527.713,662 664.159,94	4.697
16	527.713,662 664.159,94	17	527.709,774 664.159,606	3.902	17	527.709,774 664.159,606	18	527.703,348 664.158,808	6.475	18	527.703,348 664.158,808	19	527.695,776 664.156,958	7.795
19	527.695,776 664.156,958	20	527.652,237 664.149,545	44.166	20	527.652,237 664.149,545	21	527.628,18 664.143,037	24.922	21	527.628,18 664.143,037	22	527.618,801 664.138,193	10.556
22	527.618,801 664.138,193	23	527.585,359 664.127,779	35.026	23	527.585,359 664.127,779	24	527.550,392 664.118,861	36.086	24	527.550,392 664.118,861	25	527.525,92 664.109,474	26.211
25	527.525,92 664.109,474	26	527.515,637 664.107,543	10.463	26	527.515,637 664.107,543	27	527.497,582 664.101,409	19.069	27	527.497,582 664.101,409	28	527.500,651 664.093,824	8.182
28	527.500,651 664.093,824	29	527.502,782 664.085,338	8.749	29	527.502,782 664.085,338	30	527.507,414 664.074,046	12.205	30	527.507,414 664.074,046	31	527.510,978 664.067,433	7.512
31	527.510,978 664.067,433	32	527.516,212 664.060,964	8.321	32	527.516,212 664.060,964	33	527.520,872 664.056,781	6.262	33	527.520,872 664.056,781	34	527.524,517 664.053,743	4.745
34	527.524,517 664.053,743	35	527.529,341 664.050,78	5.661	35	527.529,341 664.050,78	36	527.533,977 664.048,949	4.984	36	527.533,977 664.048,949	37	527.539,906 664.046,445	6.436
37	527.539,906 664.046,445	38	527.547,216 664.045,239	7.409	38	527.547,216 664.045,239	39	527.554,735 664.044,879	7.528	39	527.554,735 664.044,879	40	527.563,69 664.043,029	9.144
40	527.563,69 664.043,029	41	527.574,896 664.039,558	11.731	41	527.574,896 664.039,558	42	527.581,986 664.036,293	7.806	42	527.581,986 664.036,293	43	527.586,75 664.035,072	4.918
43	527.586,75 664.035,072	44	527.597,607 664.032,548	11.147	44	527.597,607 664.032,548	45	527.606,394 664.030,156	9.107	45	527.606,394 664.030,156	46	527.614,584 664.027,595	8.581
46	527.614,584 664.027,595	47	527.626,21 664.026,159	11.714	47	527.626,21 664.026,159	48	527.633,818 664.026,073	7.608	48	527.633,818 664.026,073	49	527.644,047 664.026,295	10.231
49	527.644,047 664.026,295	1	527.654,222 664.026,882	10.192										

** Lungimile segmentelor sunt determinate în planul de proiecție Stereo 70 și sunt rotunjite la 1 milimetru.

*** Distanța dintre puncte este formată din segmente cumulate ce sunt mai mici decât valoarea 1 milimetru.

**DATE DESPRE IMOBILUL NR. 4666**

Oficiul de Cadastru și Publicitate Imobiliară SUCEAVA
Biroul de Cadastru și Publicitate Imobiliară Campulung Moldovenesc

A. Partea I. Descrierea imobilului

TEREN Intravilan

Adresa: Loc. Valea Putnei, Jud. Suceava, Loc numit Valea Putnei

Nr. Crt	Nr cadastral Nr. topografic	Suprafața* (mp)	Observații / Referințe
A1		5.715	Sector cadastral:89 Teren neimpregmuit;

Construcții

Crt	Nr cadastral Nr. topografic	Adresa	Observații / Referințe
A1.1		Loc. Valea Putnei, Jud. Suceava, Loc numit Valea Putnei	Nr. niveluri:1; S. construita la sol:14 mp; S. construita desfasurata:14 mp; Anexă, P

B. Partea II. Proprietari și acte

Inscrieri privitoare la dreptul de proprietate și alte drepturi reale		Referințe
4666 / 18/12/2022		
Act Normativ nr. Hotărâre nr. 1.357 - Anexa nr. 70, poziția nr. 33, din 27/12/2001 emis de Guvernul României (Hotărâre nr. 1.357 din 27.12.2001 - Anexa nr. 70 - Inventarul bunurilor care aparțin dom. public al comunei Pojorâta, pozitia nr. 33, Adeverinta 1514 din 24.10.2022);		
B1	Intabulare, drept de PROPRIETATE, dobandit prin Lege, cota actuala 1/1 1) COMUNA POJORÂTA - DOMENIUL PUBLIC, CIF:4441425	A1
Act Administrativ nr. Adeverință nr. 1700, din 02/11/2022 emis de Primăria Comunei Pojorâta;		
B2	Intabulare, drept de PROPRIETATE, dobandit prin Lege, cota actuala 1/1 1) COMUNA POJORÂTA - DOMENIUL PUBLIC, CIF:4441425	A1.1

C. Partea III. SARCINI .

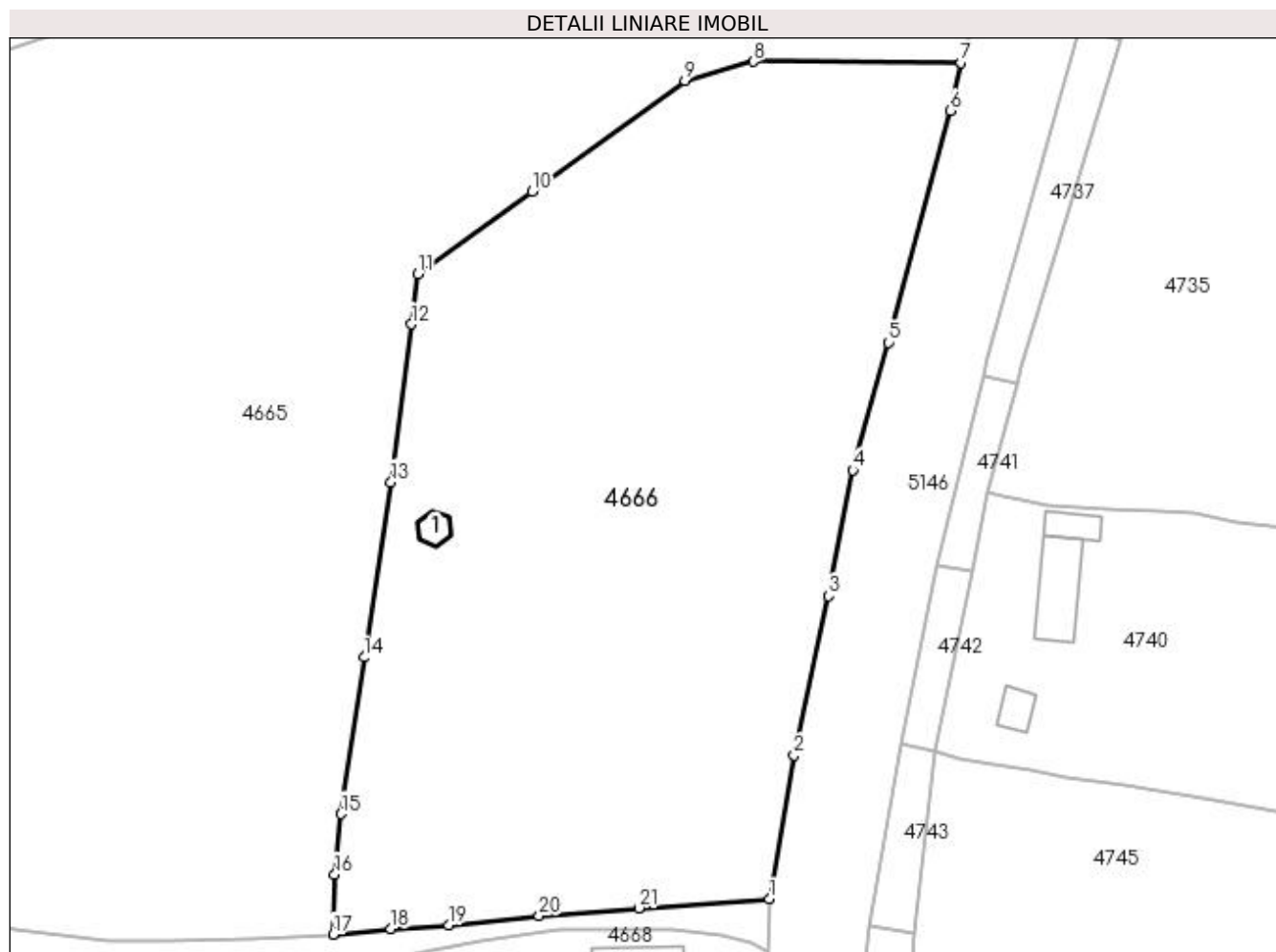
Inscrieri privind dezmembramintele dreptului de proprietate, drepturi reale de garanție și sarcini	Referințe
NU SUNT	

Anexa Nr. 1 La Partea I

Teren

Nr cadastral	Suprafața (mp)*	Observații / Referințe
	5.715	

* Suprafața este determinată în planul de proiecție Stereo 70.



Date referitoare la teren

Crt	Categorie folosință	Intra vilan	Suprafața (mp)	Tarla	Parcelă	Nr. topo	Observații / Referințe
1	curți constructii	DA	5.715	-	-	-	

Date referitoare la construcții

Crt	Număr	Destinație construcție	Supraf. (mp)	Situație juridică	Observații / Referințe
A1.1		constructii anexa	14	Cu acte	Nr. niveluri:1; S. construita la sol:14 mp; S. construita desfasurata:14 mp; Anexă, P

Lungime Segmente

1) Valorile lungimilor segmentelor sunt obținute din proiecție în plan.

Punct început	X / Y	Punct sfârșit	X / Y	Lungime segment (** (m)
1	527.708,384 664.031,248	2	527.711,458 664.049,127	18.141
3	527.715,727 664.068,852	4	527.718,749 664.084,46	15.898
5	527.723,117 664.100,302	6	527.730,802 664.129,087	29.793
7	527.732,178 664.135,009	8	527.706,414 664.135,158	25.764

Punct început	X / Y	Punct sfârșit	X / Y	Lungime segment (** (m)
2	527.711,458 664.049,127	3	527.715,727 664.068,852	20.182
4	527.718,749 664.084,46	5	527.723,117 664.100,302	16.433
6	527.730,802 664.129,087	7	527.732,178 664.135,009	6.08
8	527.706,414 664.135,158	9	527.697,913 664.132,786	8.826

Punct început	X / Y	Punct sfârșit	X / Y	Lungime segment (** (m)
9	527.697,913 664.132,786	10	527.678,959 664.119,002	23.436
11	527.664,731 664.108,78	12	527.663,947 664.102,587	6.242
13	527.661,422 664.082,998	14	527.658,062 664.061,24	22.016
15	527.655,201 664.041,82	16	527.654,418 664.034,325	7.536
17	527.654,222 664.026,882	18	527.661,409 664.027,553	7.218
19	527.668,577 664.028,044	20	527.679,786 664.029,15	11.263
21	527.692,155 664.030,14	1	527.708,384 664.031,248	16.267

Punct început	X / Y	Punct sfârșit	X / Y	Lungime segment (** (m)
10	527.678,959 664.119,002	11	527.664,731 664.108,78	17.519
12	527.663,947 664.102,587	13	527.661,422 664.082,998	19.751
14	527.658,062 664.061,24	15	527.655,201 664.041,82	19.63
16	527.654,418 664.034,325	17	527.654,222 664.026,882	7.446
18	527.661,409 664.027,553	19	527.668,577 664.028,044	7.185
20	527.679,786 664.029,15	21	527.692,155 664.030,14	12.409

** Lungimile segmentelor sunt determinate în planul de proiecție Stereo 70 și sunt rotunjite la 1 milimetru.

*** Distanța dintre puncte este formată din segmente cumulate ce sunt mai mici decât valoarea 1 milimetru.

**DATE DESPRE IMOBILUL NR. 4667**

Oficiul de Cadastru și Publicitate Imobiliară SUCEAVA
 Biroul de Cadastru și Publicitate Imobiliară Campulung Moldovenesc

A. Partea I. Descrierea imobilului

TEREN Necunoscut

Adresa: Loc. Valea Putnei, Jud. Suceava, Loc numit Valea Putnei

Nr. Crt	Nr cadastral Nr. topografic	Suprafața* (mp)	Observații / Referințe
A1		1.392	Sector cadastral:89 Teren neimprejmuit;

B. Partea II. Proprietari și acte

Inscrieri privitoare la dreptul de proprietate și alte drepturi reale		Referințe
4667 / 18/12/2022		
Act Normativ nr. Lege nr. 7, din 13/03/1996 emis de Parlamentul României;		
B1	Inscrierea provizorie, drept de PROPRIETATE, dobandit prin Lege, cota actuala 1/1 1) COMUNA POJORĂTA, CIF:4441425	A1

C. Partea III. SARCINI .


Inscrieri privind dezmembramintele dreptului de proprietate, drepturi reale de garanție și sarcini	Referințe
NU SUNT	

Anexa Nr. 1 La Partea I

Teren

Nr cadastral	Suprafața (mp)*	Observații / Referințe
	1.392	

* Suprafața este determinată în planul de proiecție Stereo 70.



Date referitoare la teren

Crt	Categorie folosință	Intra vilan	Suprafața (mp)	Tarla	Parcelă	Nr. topo	Observații / Referințe
1	faneata	DA	250	-	-	-	
2	faneata	NU	1.142	-	-	-	

Lungime Segmente

1) Valorile lungimilor segmentelor sunt obținute din proiecție în plan.

Punct început	X / Y	Punct sfârșit	X / Y	Lungime segment	Punct început	X / Y	Punct sfârșit	X / Y	Lungime segment	Punct început	X / Y	Punct sfârșit	X / Y	Lungime segment
1	527.586,75 664.035,072	2	527.581,986 664.036,293	4.918	2	527.581,986 664.036,293	3	527.574,896 664.039,558	7.806	3	527.574,896 664.039,558	4	527.563,69 664.043,029	11.731
4	527.563,69 664.043,029	5	527.554,735 664.044,879	9.144	5	527.554,735 664.044,879	6	527.547,216 664.045,239	7.528	6	527.547,216 664.045,239	7	527.539,906 664.046,445	7.409
7	527.539,906 664.046,445	8	527.533,977 664.048,949	6.436	8	527.533,977 664.048,949	9	527.529,341 664.050,78	4.984	9	527.529,341 664.050,78	10	527.524,517 664.053,743	5.661
10	527.524,517 664.053,743	11	527.520,872 664.056,781	4.745	11	527.520,872 664.056,781	12	527.516,212 664.060,964	6.262	12	527.516,212 664.060,964	13	527.529,249 664.036,379	27.828
13	527.529,249 664.036,379	14	527.535,574 664.031,844	7.783	14	527.535,574 664.031,844	15	527.543,574 664.030,676	8.085	15	527.543,574 664.030,676	16	527.560,417 664.028,801	16.947

Punct început	X / Y	Punct sfârșit	X / Y	Lungime segment	Punct început	X / Y	Punct sfârșit	X / Y	Lungime segment	Punct început	X / Y	Punct sfârșit	X / Y	Lungime segment
16	527.560,417 664.028,801	17	527.582,231 664.029,235	21.818	17	527.582,231 664.029,235	18	527.592,343 664.028,339	10.152	18	527.592,343 664.028,339	19	527.603,976 664.025,687	11.931
19	527.603,976 664.025,687	20	527.618,011 664.021,888	14.54	20	527.618,011 664.021,888	21	527.627,107 664.018,708	9.636	21	527.627,107 664.018,708	22	527.636,239 664.020,196	9.252
22	527.636,239 664.020,196	23	527.649,899 664.021,886	13.764	23	527.649,899 664.021,886	24	527.659,158 664.023,239	9.357	24	527.659,158 664.023,239	25	527.665,333 664.024,587	6.32
25	527.665,333 664.024,587	26	527.672,625 664.026,015	7.431	26	527.672,625 664.026,015	27	527.682,303 664.027,375	9.773	27	527.682,303 664.027,375	28	527.696,236 664.027,467	13.933
28	527.696,236 664.027,467	29	527.702,486 664.026,814	6.284	29	527.702,486 664.026,814	30	527.706,162 664.025,965	3.773	30	527.706,162 664.025,965	31	527.708,307 664.024,651	2.515
31	527.708,307 664.024,651	32	527.708,384 664.031,248	6.597	32	527.708,384 664.031,248	33	527.692,155 664.030,14	16.267	33	527.692,155 664.030,14	34	527.679,786 664.029,15	12.409
34	527.679,786 664.029,15	35	527.668,577 664.028,044	11.263	35	527.668,577 664.028,044	36	527.661,409 664.027,553	7.185	36	527.661,409 664.027,553	37	527.654,222 664.026,882	7.218
37	527.654,222 664.026,882	38	527.644,047 664.026,295	10.192	38	527.644,047 664.026,295	39	527.633,818 664.026,073	10.231	39	527.633,818 664.026,073	40	527.626,21 664.026,159	7.608
40	527.626,21 664.026,159	41	527.614,584 664.027,595	11.714	41	527.614,584 664.027,595	42	527.606,394 664.030,156	8.581	42	527.606,394 664.030,156	43	527.597,607 664.032,548	9.107
43	527.597,607 664.032,548	1	527.586,75 664.035,072	11.147										

** Lungimile segmentelor sunt determinate în planul de proiecție Stereo 70 și sunt rotunjite la 1 milimetru.

*** Distanța dintre puncte este formată din segmente cumulate ce sunt mai mici decât valoarea 1 milimetru.

**DATE DESPRE IMOBILUL NR. 4668**

Oficiul de Cadastru și Publicitate Imobiliară SUCEAVA
Biroul de Cadastru și Publicitate Imobiliară Campulung Moldovenesc

A. Partea I. Descrierea imobilului

TEREN Necunoscut

Adresa: Loc. Valea Putnei, Calea Transilvaniei, Nr. 102, Jud. Suceava

Nr. Crt	Nr cadastral Nr. topografic	Suprafața* (mp)	Observații / Referințe
A1		6.959	Sector cadastral:89 Teren neimprijmit;

Construcții

Crt	Nr cadastral Nr. topografic	Adresa	Observații / Referințe
A1.1		Loc. Valea Putnei, Calea Transilvaniei, Nr. 102, Jud. Suceava	Nr. niveluri:1; S. construita la sol:31 mp; S. construita desfasurata:31 mp; Anexă, P
A1.2		Loc. Valea Putnei, Calea Transilvaniei, Nr. 102, Jud. Suceava	Nr. niveluri:2; S. construita la sol:58 mp; S. construita desfasurata:116 mp; Casă de locuit, P+M
A1.3		Loc. Valea Putnei, Calea Transilvaniei, Nr. 102, Jud. Suceava	Nr. niveluri:1; S. construita la sol:64 mp; S. construita desfasurata:64 mp; Anexă, P

B. Partea II. Proprietari și acte

Inscrieri privitoare la dreptul de proprietate și alte drepturi reale		Referințe
4668 / 18/12/2022		
Act Normativ nr. Lege nr. 7, din 13/03/1996 emis de Parlamentul României;		
B1	Intabulare, drept de PROPRIETATE, dobândit prin Lege, cota actuala 1/1 1) NEIDENTIFICAT NEIDENTIFICAT	A1
Act Administrativ nr. Adeverință nr. 1407, din 24/10/2022 emis de Primăria Comunei Pojorâta;		
B2	Se notează posesia faptică în favoarea lui 1) COSMACIUC FELICIA	A1
Act Administrativ nr. Adeverință nr. 1700, din 02/11/2022 emis de Primăria Comunei Pojorâta;		
B3	Intabulare, drept de PROPRIETATE, dobândit prin Lege, cota actuala 1/1 1) COSMACIUC FELICIA	A1.1, A1.2, A1.3

C. Partea III. SARCINI .

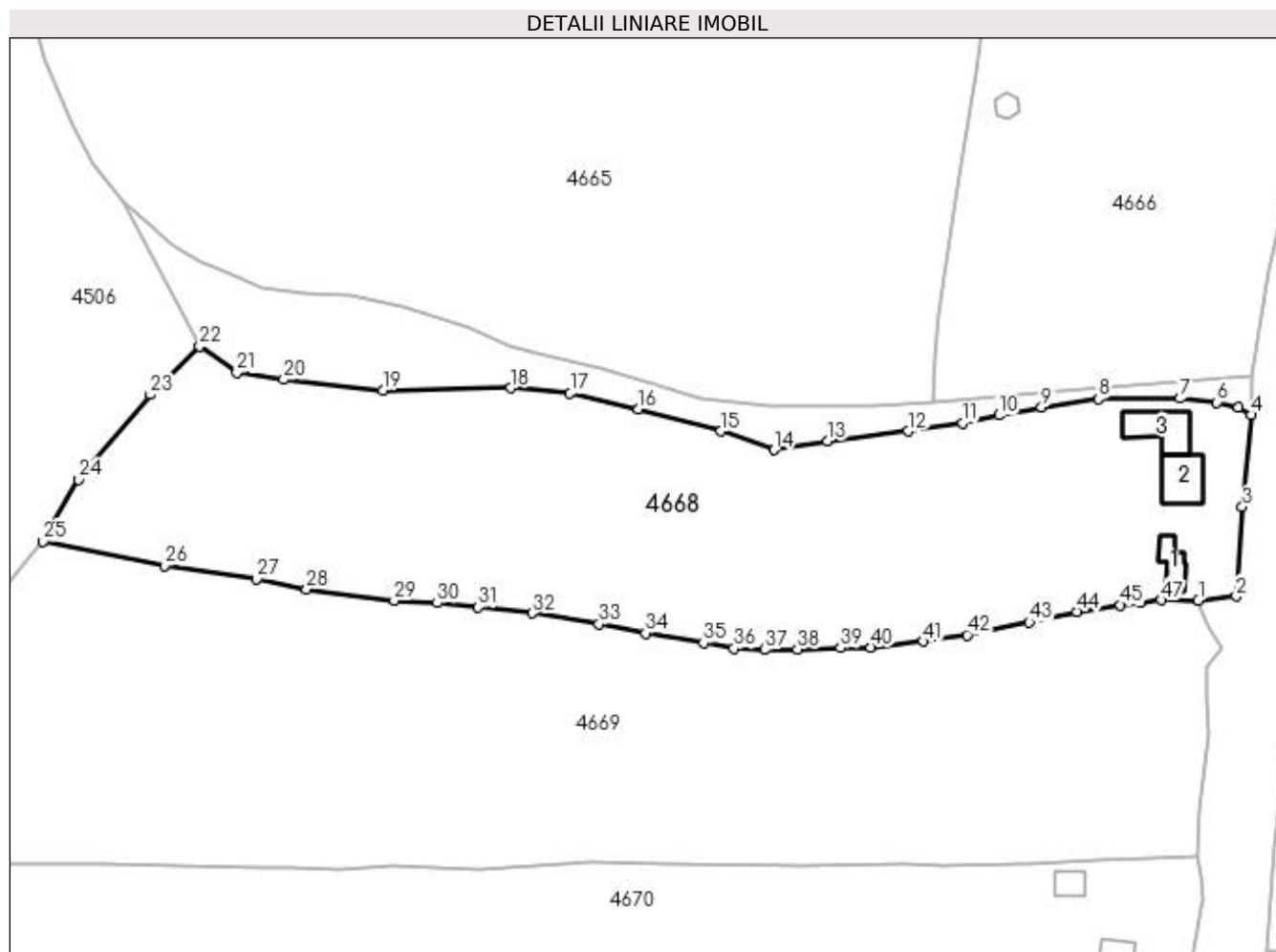
Inscrieri privind dezmembramentele dreptului de proprietate, drepturi reale de garanție și sarcini	Referințe
NU SUNT	

Anexa Nr. 1 La Partea I

Teren

Nr cadastral	Suprafața (mp)*	Observații / Referințe
	6.959	

* Suprafața este determinată în planul de proiecție Stereo 70.



Date referitoare la teren

Crt	Categorie folosință	Intravilan	Suprafața (mp)	Tarla	Parcelă	Nr. topo	Observații / Referințe
1	curți constructii	DA	909	-	-	-	
2	faneata	DA	1.558	-	-	-	
3	faneata	NU	4.492	-	-	-	

Date referitoare la construcții

Crt	Număr	Destinație construcție	Supraf. (mp)	Situație juridică	Observații / Referințe
A1.1		construcții anexa	31	Cu acte	Nr. niveluri:1; S. construita la sol:31 mp; S. construita desfasurata:31 mp; Anexă, P
A1.2		construcții de locuinte	58	Cu acte	Nr. niveluri:2; S. construita la sol:58 mp; S. construita desfasurata:116 mp; Casă de locuit, P+M
A1.3		construcții anexa	64	Cu acte	Nr. niveluri:1; S. construita la sol:64 mp; S. construita desfasurata:64 mp; Anexă, P

Lungime Segmente

1) Valorile lungimilor segmentelor sunt obținute din proiecție în plan.

Punct început	X / Y	Punct sfârșit	X / Y	Lungime segment	Punct început	X / Y	Punct sfârșit	X / Y	Lungime segment
1	527.699,318 663.993,067	2	527.705,796 663.993,786	6.518	2	527.705,796 663.993,786	3	527.706,83 664.008,997	15.246
3	527.706,83 664.008,997	4	527.708,307 664.024,651	15.724					

Punct început	X / Y	Punct sfârșit	X / Y	Lungime segment	Punct început	X / Y	Punct sfârșit	X / Y	Lungime segment	Punct început	X / Y	Punct sfârșit	X / Y	Lungime segment
4	527.708,307 664.024,651	5	527.706,162 664.025,965	2.515	5	527.706,162 664.025,965	6	527.702,486 664.026,814	3.773	6	527.702,486 664.026,814	7	527.696,236 664.027,467	6.284
7	527.696,236 664.027,467	8	527.682,303 664.027,375	13.933	8	527.682,303 664.027,375	9	527.672,625 664.026,015	9.773	9	527.672,625 664.026,015	10	527.665,333 664.024,587	7.431
10	527.665,333 664.024,587	11	527.659,158 664.023,239	6.32	11	527.659,158 664.023,239	12	527.649,899 664.021,886	9.357	12	527.649,899 664.021,886	13	527.636,239 664.020,196	13.764
13	527.636,239 664.020,196	14	527.627,107 664.018,708	9.252	14	527.627,107 664.018,708	15	527.618,011 664.021,888	9.636	15	527.618,011 664.021,888	16	527.603,976 664.025,687	14.54
16	527.603,976 664.025,687	17	527.592,343 664.028,339	11.931	17	527.592,343 664.028,339	18	527.582,231 664.029,235	10.152	18	527.582,231 664.029,235	19	527.560,417 664.028,801	21.818
19	527.560,417 664.028,801	20	527.543,574 664.030,676	16.947	20	527.543,574 664.030,676	21	527.535,574 664.031,844	8.085	21	527.535,574 664.031,844	22	527.529,249 664.036,379	7.783
22	527.529,249 664.036,379	23	527.520,833 664.028,1	11.806	23	527.520,833 664.028,1	24	527.508,609 664.013,653	18.925	24	527.508,609 664.013,653	25	527.502,577 664.003,176	12.089
25	527.502,577 664.003,176	26	527.523,22 663.999,002	21.061	26	527.523,22 663.999,002	27	527.538,91 663.996,685	15.86	27	527.538,91 663.996,685	28	527.547,425 663.995,034	8.674
28	527.547,425 663.995,034	29	527.562,374 663.993,012	15.085	29	527.562,374 663.993,012	30	527.569,693 663.992,649	7.328	30	527.569,693 663.992,649	31	527.576,649 663.991,916	6.995
31	527.576,649 663.991,916	32	527.585,888 663.990,932	9.291	32	527.585,888 663.990,932	33	527.597,262 663.989,045	11.529	33	527.597,262 663.989,045	34	527.605,195 663.987,516	8.079
34	527.605,195 663.987,516	35	527.615,047 663.985,882	9.987	35	527.615,047 663.985,882	36	527.620,221 663.984,924	5.262	36	527.620,221 663.984,924	37	527.625,438 663.984,676	5.223
37	527.625,438 663.984,676	38	527.631,047 663.984,775	5.61	38	527.631,047 663.984,775	39	527.638,343 663.984,998	7.299	39	527.638,343 663.984,998	40	527.643,507 663.985,077	5.165
40	527.643,507 663.985,077	41	527.652,501 663.986,112	9.053	41	527.652,501 663.986,112	42	527.659,95 663.987,202	7.528	42	527.659,95 663.987,202	43	527.670,531 663.989,368	10.8
43	527.670,531 663.989,368	44	527.678,668 663.991,176	8.335	44	527.678,668 663.991,176	45	527.686,073 663.992,262	7.484	45	527.686,073 663.992,262	46	527.689,48 663.992,646	3.429
46	527.689,48 663.992,646	47	527.692,985 663.993,149	3.541	47	527.692,985 663.993,149	1	527.699,318 663.993,067	6.334					

** Lungimile segmentelor sunt determinate în planul de proiecție Stereo 70 și sunt rotunjite la 1 milimetru.

*** Distanța dintre puncte este formată din segmente cumulate ce sunt mai mici decât valoarea 1 milimetru.

**DATE DESPRE IMOBILUL NR. 4669**

Oficiul de Cadastru și Publicitate Imobiliară SUCEAVA
Biroul de Cadastru și Publicitate Imobiliară Campulung Moldovenesc

A. Partea I. Descrierea imobilului

TEREN Necunoscut

Adresa: Loc. Valea Putnei, Calea Transilvaniei, Nr. 104, Jud. Suceava

Nr. Crt	Nr cadastral Nr. topografic	Suprafața* (mp)	Observații / Referințe
A1		9.585	Sector cadastral:89 Teren neimprejmit;

B. Partea II. Proprietari și acte

Inscrieri privitoare la dreptul de proprietate și alte drepturi reale		Referințe
4669 / 18/12/2022		
Act Normativ nr. Lege nr. 7, din 13/03/1996 emis de Parlamentul României;		
B1	Intabulare, drept de PROPRIETATE, dobândit prin Lege, cota actuala 1/1 1) NEIDENTIFICAT NEIDENTIFICAT	A1
Act Administrativ nr. Adeverință nr. 1408, din 24/10/2022 emis de Primăria Comunei Pojorâta;		
B2	Se notează posesia faptică în favoarea lui 1) UNGUREAN CONSTANTIN	A1

C. Partea III. SARCINI .

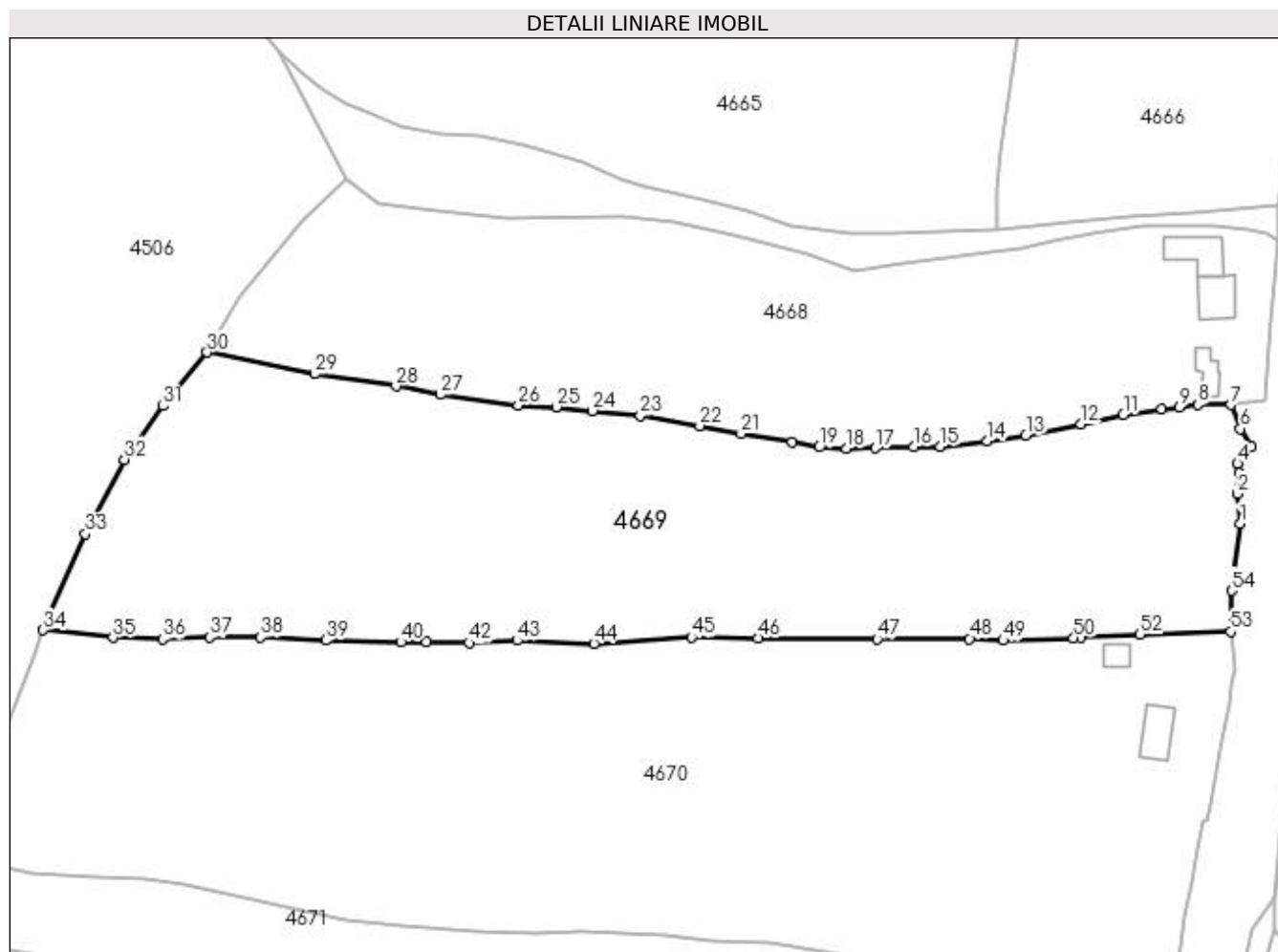
Inscrieri privind dezmembramintele dreptului de proprietate, drepturi reale de garanție și sarcini	Referințe
NU SUNT	

Anexa Nr. 1 La Partea I

Teren

Nr cadastral	Suprafața (mp)*	Observații / Referințe
	9.585	

* Suprafața este determinată în planul de proiecție Stereo 70.



Date referitoare la teren

Crt	Categorie folosință	Intravilan	Suprafața (mp)	Tarla	Parcelă	Nr. topo	Observații / Referințe
1	faneata	DA	2.648	-	-	-	
2	faneata	NU	2.103	-	-	-	
3	pasune	NU	4.834	-	-	-	

Lungime Segmente

1) Valorile lungimilor segmentelor sunt obținute din proiecție în plan.

Punct început	X / Y	Punct sfârșit	X / Y	Lungime segment	Punct început	X / Y	Punct sfârșit	X / Y	Lungime segment	Punct început	X / Y	Punct sfârșit	X / Y	Lungime segment
1	527.701,126 663.970,258	2	527.700,621 663.976,021	5.785	2	527.700,621 663.976,021	3	527.700,9 663.979,88	3.869	3	527.700,9 663.979,88	4	527.700,613 663.981,748	1.89
4	527.700,613 663.981,748	5	527.703,239 663.984,993	4.174	5	527.703,239 663.984,993	6	527.701,18 663.988,47	4.041	6	527.701,18 663.988,47	7	527.699,318 663.993,067	4.96
7	527.699,318 663.993,067	8	527.692,985 663.993,149	6.334	8	527.692,985 663.993,149	9	527.689,48 663.992,646	3.541	9	527.689,48 663.992,646	10	527.686,073 663.992,262	3.429
10	527.686,073 663.992,262	11	527.678,668 663.991,176	7.484	11	527.678,668 663.991,176	12	527.670,531 663.989,368	8.335	12	527.670,531 663.989,368	13	527.659,95 663.987,202	10.8

Punct început	X / Y	Punct sfârșit	X / Y	Lungime segment	Punct început	X / Y	Punct sfârșit	X / Y	Lungime segment	Punct început	X / Y	Punct sfârșit	X / Y	Lungime segment
13	527.659,95 663.987,202	14	527.652,501 663.986,112	7.528	14	527.652,501 663.986,112	15	527.643,507 663.985,077	9.053	15	527.643,507 663.985,077	16	527.638,343 663.984,998	5.165
16	527.638,343 663.984,998	17	527.631,047 663.984,775	7.299	17	527.631,047 663.984,775	18	527.625,438 663.984,676	5.61	18	527.625,438 663.984,676	19	527.620,221 663.984,924	5.223
19	527.620,221 663.984,924	20	527.615,047 663.985,882	5.262	20	527.615,047 663.985,882	21	527.605,195 663.987,516	9.987	21	527.605,195 663.987,516	22	527.597,262 663.989,045	8.079
22	527.597,262 663.989,045	23	527.585,888 663.990,932	11.529	23	527.585,888 663.990,932	24	527.576,649 663.991,916	9.291	24	527.576,649 663.991,916	25	527.569,693 663.992,649	6.995
25	527.569,693 663.992,649	26	527.562,374 663.993,012	7.328	26	527.562,374 663.993,012	27	527.547,425 663.995,034	15.085	27	527.547,425 663.995,034	28	527.538,91 663.996,685	8.674
28	527.538,91 663.996,685	29	527.523,22 663.999,002	15.86	29	527.523,22 663.999,002	30	527.502,577 664.003,176	21.061	30	527.502,577 664.003,176	31	527.494,163 663.992,857	13.315
31	527.494,163 663.992,857	32	527.486,717 663.982,57	12.699	32	527.486,717 663.982,57	33	527.479,176 663.968,283	16.155	33	527.479,176 663.968,283	34	527.471,062 663.949,775	20.208
34	527.471,062 663.949,775	35	527.484,52 663.948,371	13.531	35	527.484,52 663.948,371	36	527.494,061 663.948,088	9.545	36	527.494,061 663.948,088	37	527.503,024 663.948,383	8.968
37	527.503,024 663.948,383	38	527.512,836 663.948,391	9.812	38	527.512,836 663.948,391	39	527.525,38 663.947,854	12.555	39	527.525,38 663.947,854	40	527.539,799 663.947,486	14.424
40	527.539,799 663.947,486	41	527.544,784 663.947,46	4.985	41	527.544,784 663.947,46	42	527.552,958 663.947,325	8.175	42	527.552,958 663.947,325	43	527.562,109 663.947,802	9.163
43	527.562,109 663.947,802	44	527.576,89 663.947,186	14.794	44	527.576,89 663.947,186	45	527.595,639 663.948,404	18.789	45	527.595,639 663.948,404	46	527.608,439 663.948,293	12.8
46	527.608,439 663.948,293	47	527.631,36 663.948,065	22.922	47	527.631,36 663.948,065	48	527.649,122 663.948,132	17.762	48	527.649,122 663.948,132	49	527.655,6 663.947,795	6.487
49	527.655,6 663.947,795	50	527.669,115 663.948,311	13.525	50	527.669,115 663.948,311	51	527.670,498 663.948,36	1.384	51	527.670,498 663.948,36	52	527.681,912 663.948,932	11.428
52	527.681,912 663.948,932	53	527.699,284 663.949,469	17.38	53	527.699,284 663.949,469	54	527.699,435 663.957,354	7.886	54	527.699,435 663.957,354	1	527.701,126 663.970,258	13.014

** Lungimile segmentelor sunt determinate în planul de proiecție Stereo 70 și sunt rotunjite la 1 milimetru.

*** Distanța dintre puncte este formată din segmente cumulate ce sunt mai mici decât valoarea 1 milimetru.

**DATE DESPRE IMOBILUL NR. 4670**

Oficiul de Cadastru și Publicitate Imobiliară SUCEAVA
Biroul de Cadastru și Publicitate Imobiliară Campulung Moldovenesc

A. Partea I. Descrierea imobilului

TEREN Necunoscut

Adresa: Loc. Valea Putnei, Calea Transilvaniei, Nr. 106, Jud. Suceava

Nr. Crt	Nr cadastral Nr. topografic	Suprafața* (mp)	Observații / Referințe
A1		13.198	Sector cadastral:89 Teren neimprejmut;

Construcții

Crt	Nr cadastral Nr. topografic	Adresa	Observații / Referințe
A1.1		Loc. Valea Putnei, Calea Transilvaniei, Nr. 106, Jud. Suceava	Nr. niveluri:1; S. construita la sol:56 mp; S. construita desfasurata:56 mp; Casă de locuit, P
A1.2		Loc. Valea Putnei, Calea Transilvaniei, Nr. 106, Jud. Suceava	Nr. niveluri:1; S. construita la sol:20 mp; S. construita desfasurata:20 mp; Anexă, P

B. Partea II. Proprietari și acte

Inscrieri privitoare la dreptul de proprietate și alte drepturi reale		Referințe
4670 / 18/12/2022		
Act Normativ nr. Lege nr. 7, din 13/03/1996 emis de Parlamentul României;		
B1	Intabulare, drept de PROPRIETATE, dobândit prin Lege, cota actuala 1/1 1) NEIDENTIFICAT NEIDENTIFICAT	A1
Act Administrativ nr. Adeverință nr. 1409, din 24/10/2022 emis de Primăria Comunei Pojorâta;		
B2	Se notează posesia faptică în favoarea lui 1) BACIU DIDINA	A1
Act Administrativ nr. Adeverință nr. 1700, din 02/11/2022 emis de Primăria Comunei Pojorâta;		
B3	Intabulare, drept de PROPRIETATE, dobândit prin Lege, cota actuala 1/1 1) BACIU DIDINA	A1.1, A1.2

C. Partea III. SARCINI .

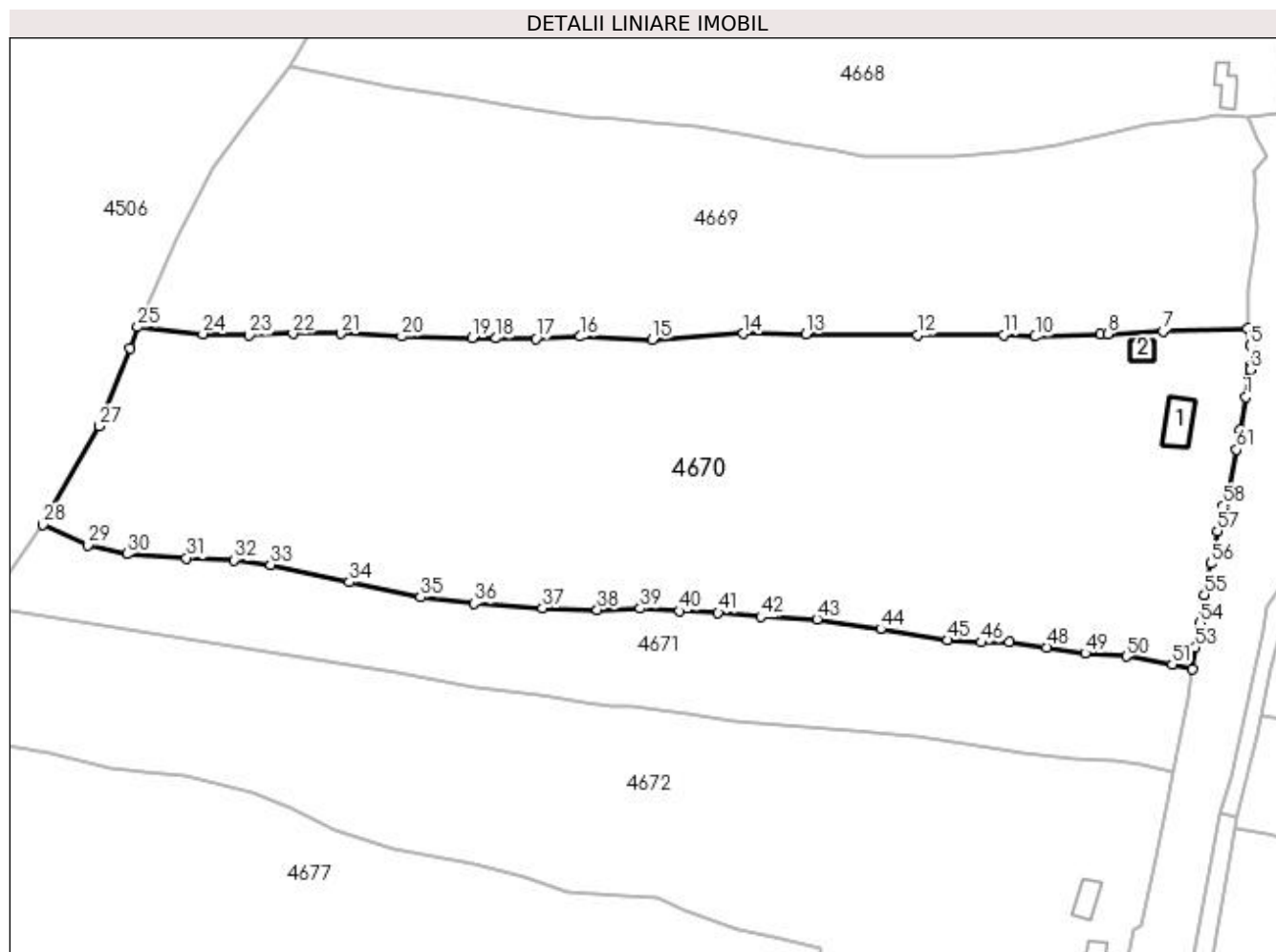
Inscrieri privind dezmembramintele dreptului de proprietate, drepturi reale de garanție și sarcini	Referințe
NU SUNT	

Anexa Nr. 1 La Partea I

Teren

Nr cadastral	Suprafața (mp)*	Observații / Referințe
	13.198	

* Suprafața este determinată în planul de proiecție Stereo 70.



Date referitoare la teren

Crt	Categorie folosință	Intra vilan	Suprafața (mp)	Tarla	Parcelă	Nr. topo	Observații / Referințe
1	curți constructii	DA	1.156	-	-	-	
2	faneata	DA	2.927	-	-	-	
3	faneata	NU	3.294	-	-	-	
4	pasune	NU	5.821	-	-	-	

Date referitoare la construcții

Crt	Număr	Destinație construcție	Supraf. (mp)	Situație juridică	Observații / Referințe
A1.1		construcții de locuințe	56	Cu acte	Nr. niveluri:1; S. construita la sol:56 mp; S. construita desfasurata:56 mp; Casă de locuit, P
A1.2		construcții anexa	20	Cu acte	Nr. niveluri:1; S. construita la sol:20 mp; S. construita desfasurata:20 mp; Anexă, P

Lungime Segmente

1) Valorile lungimilor segmentelor sunt obținute din proiecție în plan.

Punct început	X / Y	Punct sfârșit	X / Y	Lungime segment	Punct început	X / Y	Punct sfârșit	X / Y	Lungime segment	Punct început	X / Y	Punct sfârșit	X / Y	Lungime segment
1	527.698,906 663.935,364	2	527.699,524 663.939,037	3.725	2	527.699,524 663.939,037	3	527.699,837 663.940,986	1.974	3	527.699,837 663.940,986	4	527.700,002 663.941,872	0.901

Punct început	X / Y	Punct sfârșit	X / Y	Lungime segment	Punct început	X / Y	Punct sfârșit	X / Y	Lungime segment	Punct început	X / Y	Punct sfârșit	X / Y	Lungime segment
4	527.700,002 663.941,872	5	527.699,848 663.945,924	4.055	5	527.699,848 663.945,924	6	527.699,284 663.949,469	3.59	6	527.699,284 663.949,469	7	527.681,912 663.948,932	17.38
7	527.681,912 663.948,932	8	527.670,498 663.948,36	11.428	8	527.670,498 663.948,36	9	527.669,115 663.948,311	1.384	9	527.669,115 663.948,311	10	527.655,6 663.947,795	13.525
10	527.655,6 663.947,795	11	527.649,122 663.948,132	6.487	11	527.649,122 663.948,132	12	527.631,36 663.948,065	17.762	12	527.631,36 663.948,065	13	527.608,439 663.948,293	22.922
13	527.608,439 663.948,293	14	527.595,639 663.948,404	12.8	14	527.595,639 663.948,404	15	527.576,89 663.947,186	18.789	15	527.576,89 663.947,186	16	527.562,109 663.947,802	14.794
16	527.562,109 663.947,802	17	527.552,958 663.947,325	9.163	17	527.552,958 663.947,325	18	527.544,784 663.947,46	8.175	18	527.544,784 663.947,46	19	527.539,799 663.947,486	4.985
19	527.539,799 663.947,486	20	527.525,38 663.947,854	14.424	20	527.525,38 663.947,854	21	527.512,836 663.948,391	12.555	21	527.512,836 663.948,391	22	527.503,024 663.948,383	9.812
22	527.503,024 663.948,383	23	527.494,061 663.948,088	8.968	23	527.494,061 663.948,088	24	527.484,52 663.948,371	9.545	24	527.484,52 663.948,371	25	527.471,062 663.949,775	13.531
25	527.471,062 663.949,775	26	527.469,532 663.945,321	4.709	26	527.469,532 663.945,321	27	527.463,247 663.929,401	17.116	27	527.463,247 663.929,401	28	527.451,655 663.909,109	23.37
28	527.451,655 663.909,109	29	527.460,816 663.904,942	10.064	29	527.460,816 663.904,942	30	527.468,9 663.903,135	8.283	30	527.468,9 663.903,135	31	527.481,127 663.902,274	12.257
31	527.481,127 663.902,274	32	527.490,886 663.901,895	9.766	32	527.490,886 663.901,895	33	527.498,425 663.900,896	7.605	33	527.498,425 663.900,896	34	527.514,594 663.897,307	16.563
34	527.514,594 663.897,307	35	527.529,223 663.894,232	14.949	35	527.529,223 663.894,232	36	527.540,262 663.892,934	11.115	36	527.540,262 663.892,934	37	527.554,337 663.891,978	14.107
37	527.554,337 663.891,978	38	527.565,592 663.891,613	11.261	38	527.565,592 663.891,613	39	527.574,403 663.891,909	8.816	39	527.574,403 663.891,909	40	527.582,53 663.891,389	8.144
40	527.582,53 663.891,389	41	527.590,473 663.891,076	7.949	41	527.590,473 663.891,076	42	527.599,156 663.890,23	8.724	42	527.599,156 663.890,23	43	527.610,76 663.889,699	11.616
43	527.610,76 663.889,699	44	527.623,826 663.887,742	13.212	44	527.623,826 663.887,742	45	527.637,673 663.885,428	14.039	45	527.637,673 663.885,428	46	527.644,53 663.884,95	6.874
46	527.644,53 663.884,95	47	527.650,247 663.885,011	5.717	47	527.650,247 663.885,011	48	527.657,951 663.883,923	7.78	48	527.657,951 663.883,923	49	527.665,905 663.882,732	8.043
49	527.665,905 663.882,732	50	527.674,327 663.882,059	8.449	50	527.674,327 663.882,059	51	527.683,788 663.880,433	9.6	51	527.683,788 663.880,433	52	527.687,976 663.879,49	4.293
52	527.687,976 663.879,49	53	527.688,562 663.883,884	4.433	53	527.688,562 663.883,884	54	527.689,551 663.888,905	5.117	54	527.689,551 663.888,905	55	527.690,396 663.894,739	5.895
55	527.690,396 663.894,739	56	527.691,675 663.901,148	6.535	56	527.691,675 663.901,148	57	527.693,048 663.907,858	6.849	57	527.693,048 663.907,858	58	527.694,189 663.913,079	5.344
58	527.694,189 663.913,079	59	527.694,71 663.913,015	0.525	59	527.694,71 663.913,015	60	527.695,621 663.916,392	3.498	60	527.695,621 663.916,392	61	527.697,011 663.924,571	8.296
61	527.697,011 663.924,571	62	527.697,664 663.928,563	4.045	62	527.697,664 663.928,563	1	527.698,906 663.935,364	6.913					

** Lungimile segmentelor sunt determinate în planul de proiecție Stereo 70 și sunt rotunjite la 1 milimetru.

*** Distanța dintre puncte este formată din segmente cumulate ce sunt mai mici decât valoarea 1 milimetru.

**DATE DESPRE IMOBILUL NR. 4671**

Oficiul de Cadastru și Publicitate Imobiliară SUCEAVA
Biroul de Cadastru și Publicitate Imobiliară Campulung Moldovenesc

A. Partea I. Descrierea imobilului

TEREN Necunoscut

Adresa: Loc. Valea Putnei, Jud. Suceava, Loc numit Valea Putnei

Nr. Crt	Nr cadastral Nr. topografic	Suprafața* (mp)	Observații / Referințe
A1	34460	Din acte: 6.957 Masurata: 4.651	Sector cadastral:89 Teren neimprejmuit; Provenit din CF 34460, nr. top. 166/5

B. Partea II. Proprietari și acte

Inscrieri privitoare la dreptul de proprietate și alte drepturi reale		Referințe
9858 / 12/06/2019		
Act Notarial nr. 41, din 10/06/2019 emis de Catargiu TUDOR-MARIAN;		
B1	Intabulare, drept de PROPRIETATE, dobandit prin Succesiune, cota actuala 3/8 1) SBIERA LUMINIȚA	A1
Act Notarial nr. 42, din 10/06/2019 emis de Catargiu TUDOR-MARIAN;		
B2	Intabulare, drept de PROPRIETATE, dobandit prin Succesiune, cota actuala 5/8 1) SBIERA LUMINIȚA	A1

C. Partea III. SARCINI .

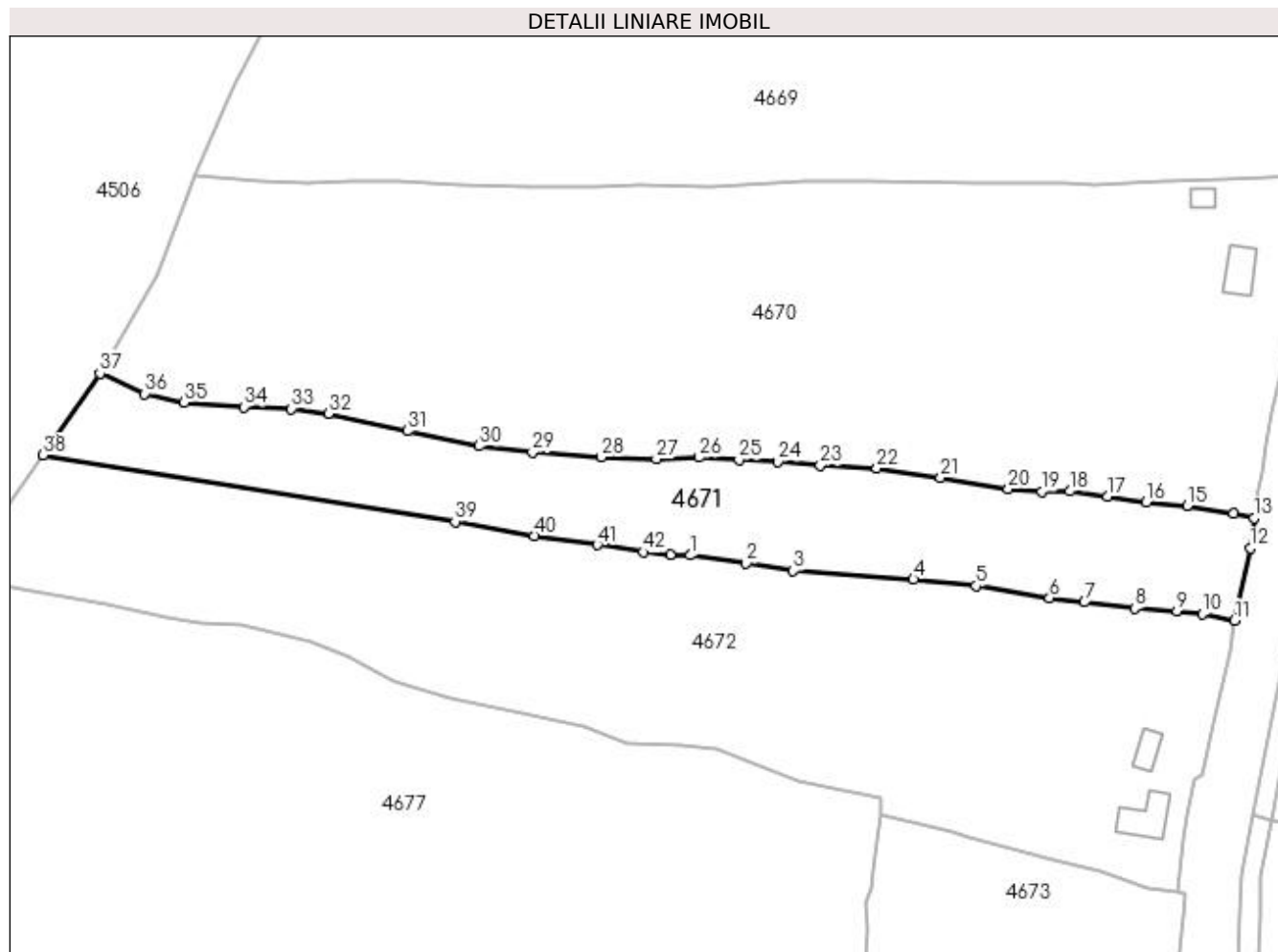
Inscrieri privind dezmembramintele dreptului de proprietate, drepturi reale de garanție și sarcini	Referințe
NU SUNT	

Anexa Nr. 1 La Partea I

Teren

Nr cadastral	Suprafața (mp)*	Observații / Referințe
34460	Din acte: 6.957 Masurata: 4.651	Provenit din CF 34460, nr. top. 166/5

* Suprafața este determinată în planul de proiecție Stereo 70.



Date referitoare la teren

Crt	Categorie folosință	Intravilan	Suprafața (mp)	Tarla	Parcelă	Nr. topo	Observații / Referințe
1	faneata	DA	1.228	-	-	-	
2	faneata	NU	3.423	-	-	-	

Lungime Segmente

1) Valorile lungimilor segmentelor sunt obținute din proiecție în plan.

Punct început	X / Y	Punct sfârșit	X / Y	Lungime segment
1	527.572,496 663.871,884	2	527.583,946 663.870,207	11.572
4	527.618,232 663.866,945	5	527.631,071 663.865,608	12.908
7	527.653,222 663.862,295	8	527.663,509 663.860,98	10.371
10	527.677,389 663.859,901	11	527.683,967 663.858,506	6.724
13	527.687,976 663.879,49	14	527.683,788 663.880,433	4.293
2	527.583,946 663.870,207	3	527.593,622 663.868,666	9.798
5	527.631,071 663.865,608	6	527.646,119 663.863,175	15.243
8	527.663,509 663.860,98	9	527.672,193 663.860,508	8.697
11	527.683,967 663.858,506	12	527.687,183 663.873,307	15.146
14	527.683,788 663.880,433	15	527.674,327 663.882,059	9.6
3	527.593,622 663.868,666	4	527.618,232 663.866,945	24.67
6	527.646,119 663.863,175	7	527.653,222 663.862,295	7.157
9	527.672,193 663.860,508	10	527.677,389 663.859,901	5.231
12	527.687,183 663.873,307	13	527.687,976 663.879,49	6.234
15	527.674,327 663.882,059	16	527.665,905 663.882,732	8.449

Punct început	X / Y	Punct sfârșit	X / Y	Lungime segment	Punct început	X / Y	Punct sfârșit	X / Y	Lungime segment	Punct început	X / Y	Punct sfârșit	X / Y	Lungime segment
16	527.665,905 663.882,732	17	527.657,951 663.883,923	8.043	17	527.657,951 663.883,923	18	527.650,247 663.885,011	7.78	18	527.650,247 663.885,011	19	527.644,53 663.884,95	5.717
19	527.644,53 663.884,95	20	527.637,673 663.885,428	6.874	20	527.637,673 663.885,428	21	527.623,826 663.887,742	14.039	21	527.623,826 663.887,742	22	527.610,76 663.889,699	13.212
22	527.610,76 663.889,699	23	527.599,156 663.890,23	11.616	23	527.599,156 663.890,23	24	527.590,473 663.891,076	8.724	24	527.590,473 663.891,076	25	527.582,53 663.891,389	7.949
25	527.582,53 663.891,389	26	527.574,403 663.891,909	8.144	26	527.574,403 663.891,909	27	527.565,592 663.891,613	8.816	27	527.565,592 663.891,613	28	527.554,337 663.891,978	11.261
28	527.554,337 663.891,978	29	527.540,262 663.892,934	14.107	29	527.540,262 663.892,934	30	527.529,223 663.894,232	11.115	30	527.529,223 663.894,232	31	527.514,594 663.897,307	14.949
31	527.514,594 663.897,307	32	527.498,425 663.900,896	16.563	32	527.498,425 663.900,896	33	527.490,886 663.901,895	7.605	33	527.490,886 663.901,895	34	527.481,127 663.902,274	9.766
34	527.481,127 663.902,274	35	527.468,9 663.903,135	12.257	35	527.468,9 663.903,135	36	527.460,816 663.904,942	8.283	36	527.460,816 663.904,942	37	527.451,655 663.909,109	10.064
37	527.451,655 663.909,109	38	527.440,053 663.892,403	20.34	38	527.440,053 663.892,403	39	527.524,4 663.878,781	85.44	39	527.524,4 663.878,781	40	527.540,598 663.875,866	16.458
40	527.540,598 663.875,866	41	527.553,508 663.873,994	13.045	41	527.553,508 663.873,994	42	527.562,968 663.872,535	9.572	42	527.562,968 663.872,535	43	527.568,449 663.871,905	5.517
43	527.568,449 663.871,905	1	527.572,496 663.871,884	4.047										

** Lungimile segmentelor sunt determinate în planul de proiecție Stereo 70 și sunt rotunjite la 1 milimetru.

*** Distanța dintre puncte este formată din segmente cumulate ce sunt mai mici decât valoarea 1 milimetru.

**DATE DESPRE IMOBILUL NR. 4672**

Oficiul de Cadastru și Publicitate Imobiliară SUCEAVA
Biroul de Cadastru și Publicitate Imobiliară Campulung Moldovenesc

A. Partea I. Descrierea imobilului

TEREN Necunoscut

Adresa: Loc. Valea Putnei, Calea Transilvaniei, Nr. 108, Jud. Suceava

Nr. Crt	Nr cadastral Nr. topografic	Suprafața* (mp)	Observații / Referințe
A1		9.805	Sector cadastral:89 Teren neimprejmuț;

Construcții

Crt	Nr cadastral Nr. topografic	Adresa	Observații / Referințe
A1.1		Loc. Valea Putnei, Calea Transilvaniei, Nr. 108, Jud. Suceava	Nr. niveluri:1; S. construită la sol:67 mp; S. construită defasurată:67 mp; Anexă, P
A1.2		Loc. Valea Putnei, Calea Transilvaniei, Nr. 108, Jud. Suceava	Nr. niveluri:1; S. construită la sol:32 mp; S. construită defasurată:32 mp; Anexă, P

B. Partea II. Proprietari și acte

Inscrieri privitoare la dreptul de proprietate și alte drepturi reale		Referințe
4672 / 18/12/2022		
Act Normativ nr. Lege nr. 7, din 13/03/1996 emis de Parlamentul României;		
B1	Intabulare, drept de PROPRIETATE, dobândit prin Lege, cota actuală 1/1 1) NEIDENTIFICAT NEIDENTIFICAT	A1
Act Administrativ nr. Adeverință nr. 1410, din 24/10/2022 emis de Primăria Comunei Pojorâta;		
B2	Se notează posesia faptică în favoarea lui 1) HERMAN ALEXANDRU	A1
Act Administrativ nr. Adeverință nr. 1700, din 02/11/2022 emis de Primăria Comunei Pojorâta;		
B3	Intabulare, drept de PROPRIETATE, dobândit prin Lege, cota actuală 1/1 1) HERMAN ALEXANDRU	A1.1, A1.2

C. Partea III. SARCINI .

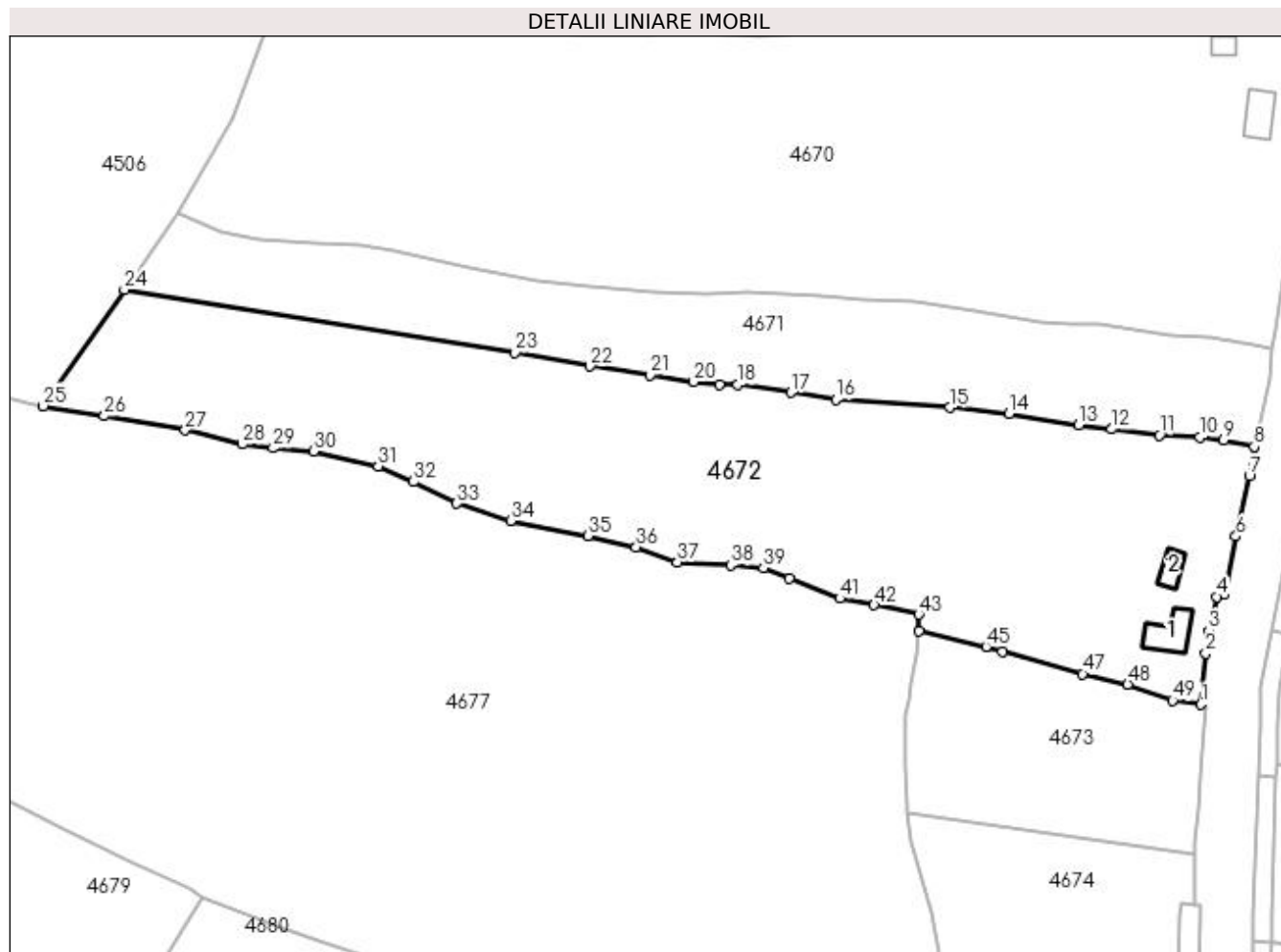
Inscrieri privind dezmembramintele dreptului de proprietate, drepturi reale de garanție și sarcini	Referințe
NU SUNT	

Anexa Nr. 1 La Partea I

Teren

Nr cadastral	Suprafața (mp)*	Observații / Referințe
	9.805	

* Suprafața este determinată în planul de proiecție Stereo 70.



Date referitoare la teren

Crt	Categorie folosință	Intravilan	Suprafața (mp)	Tarla	Parcelă	Nr. topo	Observații / Referințe
1	curți constructii	DA	370	-	-	-	
2	faneata	DA	2.501	-	-	-	
3	faneata	DA	148	-	-	-	
4	faneata	DA	120	-	-	-	
5	faneata	NU	6.666	-	-	-	

Date referitoare la construcții

Crt	Număr	Destinație construcție	Supraf. (mp)	Situație juridică	Observații / Referințe
A1.1		construcții anexa	67	Cu acte	Nr. niveluri:1; S. construita la sol:67 mp; S. construita desfasurata:67 mp; Anexă, P
A1.2		construcții anexa	32	Cu acte	Nr. niveluri:1; S. construita la sol:32 mp; S. construita desfasurata:32 mp; Anexă, P

Lungime Segmente

1) Valorile lungimilor segmentelor sunt obținute din proiecție în plan.

Punct început	X / Y	Punct sfârșit	X / Y	Lungime segment	Punct început	X / Y	Punct sfârșit	X / Y	Lungime segment	Punct început	X / Y	Punct sfârșit	X / Y	Lungime segment
---------------	-------	---------------	-------	-----------------	---------------	-------	---------------	-------	-----------------	---------------	-------	---------------	-------	-----------------

Punct început	X / Y	Punct sfârșit	X / Y	Lungime segment	Punct început	X / Y	Punct sfârșit	X / Y	Lungime segment	Punct început	X / Y	Punct sfârșit	X / Y	Lungime segment
1	527.672,418 663.802,83	2	527.673,568 663.813,88	11.11	2	527.673,568 663.813,88	3	527.674,221 663.818,788	4.951	3	527.674,221 663.818,788	4	527.675,809 663.826,069	7.452
4	527.675,809 663.826,069	5	527.677,433 663.826,66	1.728	5	527.677,433 663.826,66	6	527.680,061 663.839,099	12.714	6	527.680,061 663.839,099	7	527.682,938 663.852,176	13.39
7	527.682,938 663.852,176	8	527.683,967 663.858,506	6.413	8	527.683,967 663.858,506	9	527.677,389 663.859,901	6.724	9	527.677,389 663.859,901	10	527.672,193 663.860,508	5.231
10	527.672,193 663.860,508	11	527.663,509 663.860,98	8.697	11	527.663,509 663.860,98	12	527.653,222 663.862,295	10.371	12	527.653,222 663.862,295	13	527.646,119 663.863,175	7.157
13	527.646,119 663.863,175	14	527.631,071 663.865,608	15.243	14	527.631,071 663.865,608	15	527.618,232 663.866,945	12.908	15	527.618,232 663.866,945	16	527.593,622 663.868,666	24.67
16	527.593,622 663.868,666	17	527.583,946 663.870,207	9.798	17	527.583,946 663.870,207	18	527.572,496 663.871,884	11.572	18	527.572,496 663.871,884	19	527.568,449 663.871,905	4.047
19	527.568,449 663.871,905	20	527.562,968 663.872,535	5.517	20	527.562,968 663.872,535	21	527.553,508 663.873,994	9.572	21	527.553,508 663.873,994	22	527.540,598 663.875,866	13.045
22	527.540,598 663.875,866	23	527.524,4 663.878,781	16.458	23	527.524,4 663.878,781	24	527.440,053 663.892,403	85.44	24	527.440,053 663.892,403	25	527.422,489 663.867,274	30.659
25	527.422,489 663.867,274	26	527.435,704 663.865,115	13.39	26	527.435,704 663.865,115	27	527.453,175 663.862,049	17.738	27	527.453,175 663.862,049	28	527.465,469 663.859,021	12.661
28	527.465,469 663.859,021	29	527.472,144 663.858,179	6.728	29	527.472,144 663.858,179	30	527.480,859 663.857,446	8.746	30	527.480,859 663.857,446	31	527.494,798 663.854,276	14.295
31	527.494,798 663.854,276	32	527.502,446 663.850,907	8.357	32	527.502,446 663.850,907	33	527.511,81 663.846,238	10.463	33	527.511,81 663.846,238	34	527.523,427 663.842,534	12.193
34	527.523,427 663.842,534	35	527.540,077 663.839,263	16.968	35	527.540,077 663.839,263	36	527.550,55 663.836,822	10.754	36	527.550,55 663.836,822	37	527.559,422 663.833,546	9.458
37	527.559,422 663.833,546	38	527.570,889 663.832,883	11.486	38	527.570,889 663.832,883	39	527.577,998 663.832,323	7.131	39	527.577,998 663.832,323	40	527.583,65 663.829,992	6.114
40	527.583,65 663.829,992	41	527.594,537 663.825,754	11.683	41	527.594,537 663.825,754	42	527.601,894 663.824,285	7.502	42	527.601,894 663.824,285	43	527.611,497 663.822,257	9.815
43	527.611,497 663.822,257	44	527.611,524 663.818,663	3.594	44	527.611,524 663.818,663	45	527.626,09 663.815,32	14.945	45	527.626,09 663.815,32	46	527.629,703 663.814,203	3.782
46	527.629,703 663.814,203	47	527.646,928 663.809,451	17.868	47	527.646,928 663.809,451	48	527.656,662 663.807,202	9.99	48	527.656,662 663.807,202	49	527.666,376 663.803,718	10.32
49	527.666,376 663.803,718	1	527.672,418 663.802,83	6.107										

** Lungimile segmentelor sunt determinate în planul de proiecție Stereo 70 și sunt rotunjite la 1 milimetru.

*** Distanța dintre puncte este formată din segmente cumulate ce sunt mai mici decât valoarea 1 milimetru.

**DATE DESPRE IMOBILUL NR. 4673**

Oficiul de Cadastru și Publicitate Imobiliară SUCEAVA
Biroul de Cadastru și Publicitate Imobiliară Campulung Moldovenesc

A. Partea I. Descrierea imobilului

TEREN Intravilan

Adresa: Loc. Valea Putnei, Jud. Suceava, Loc numit Valea Putnei

Nr. Crt	Nr cadastral Nr. topografic	Suprafața* (mp)	Observații / Referințe
A1		2.281	Sector cadastral:89 Teren neimprejmit;

B. Partea II. Proprietari și acte

Inscrieri privitoare la dreptul de proprietate și alte drepturi reale		Referințe
4673 / 18/12/2022		
Act Normativ nr. Lege nr. 7, din 13/03/1996 emis de Parlamentul României;		
B1	Intabulare, drept de PROPRIETATE, dobândit prin Lege, cota actuala 1/1 1) NEIDENTIFICAT NEIDENTIFICAT	A1
Act Administrativ nr. Adeverință nr. 1411, din 24/10/2022 emis de Primăria Comunei Pojorâta;		
B2	Se notează posesia faptică în favoarea lui 1) RÎNDUNICĂ ELENA	A1

C. Partea III. SARCINI .

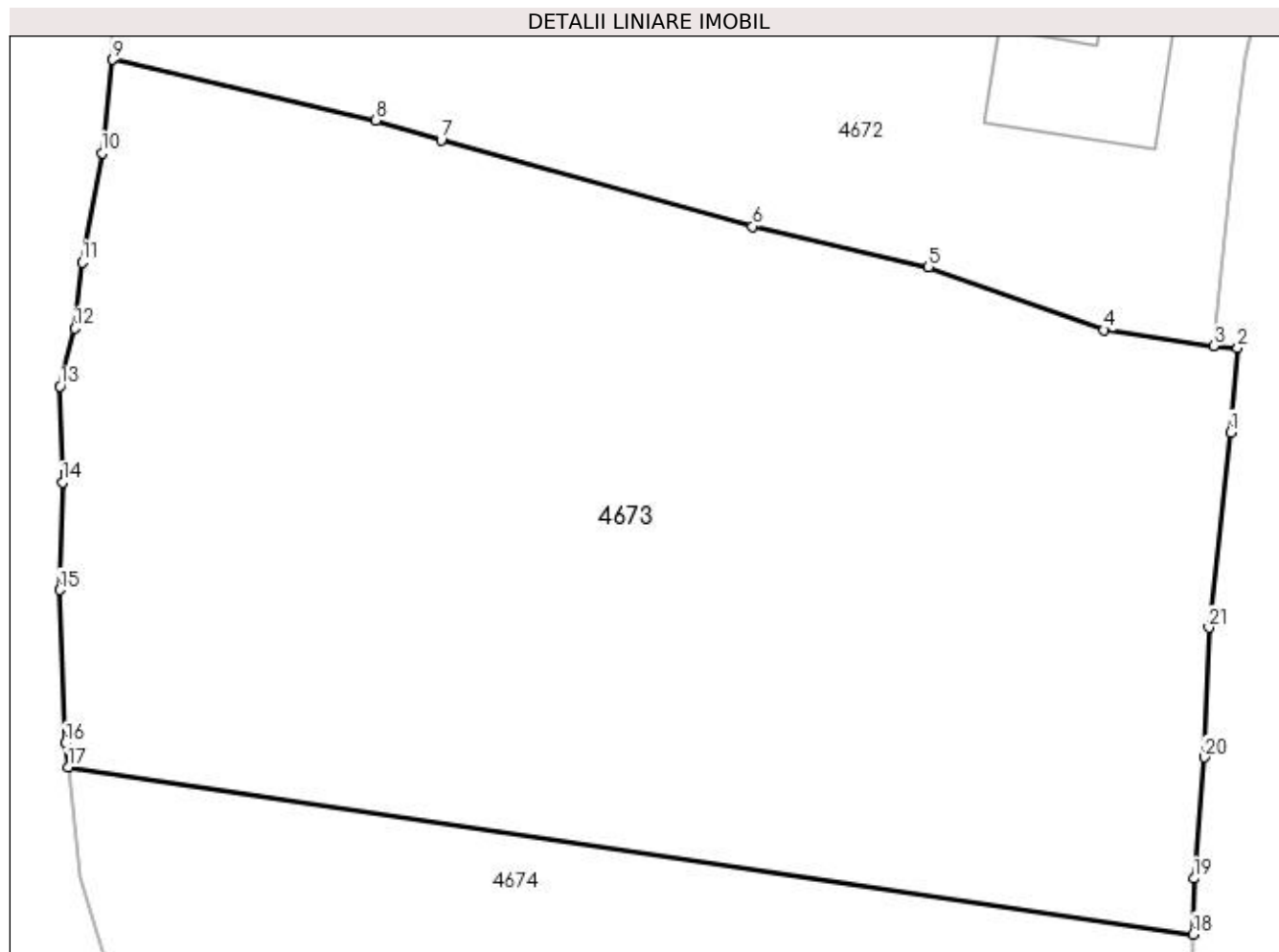
Inscrieri privind dezmembramintele dreptului de proprietate, drepturi reale de garanție și sarcini	Referințe
NU SUNT	

Anexa Nr. 1 La Partea I

Teren

Nr cadastral	Suprafața (mp)*	Observații / Referințe
	2.281	

* Suprafața este determinată în planul de proiecție Stereo 70.



Date referitoare la teren

Crt	Categorie folosință	Intra vilan	Suprafața (mp)	Tarla	Parcelă	Nr. topo	Observații / Referințe
1	faneata	DA	2.281	-	-	-	

Lungime Segmente

1) Valorile lungimilor segmentelor sunt obținute din proiecție în plan.

Punct început	X / Y	Punct sfârșit	X / Y	Lungime segment (** (m)
1	527.673,355 663.798,067	2	527.673,765 663.802,726	4.677
3	527.672,418 663.802,83	4	527.666,376 663.803,718	6.107
5	527.656,662 663.807,202	6	527.646,928 663.809,451	9.99
7	527.629,703 663.814,203	8	527.626,09 663.815,32	3.782
9	527.611,524 663.818,663	10	527.610,95 663.813,508	5.187

Punct început	X / Y	Punct sfârșit	X / Y	Lungime segment (** (m)
2	527.673,765 663.802,726	3	527.672,418 663.802,83	1.351
4	527.666,376 663.803,718	5	527.656,662 663.807,202	10.32
6	527.646,928 663.809,451	7	527.629,703 663.814,203	17.868
8	527.626,09 663.815,32	9	527.611,524 663.818,663	14.945
10	527.610,95 663.813,508	11	527.609,842 663.807,471	6.138

Punct început	X / Y	Punct sfârșit	X / Y	Lungime segment (** (m)
11	527.609,842 663.807,471	12	527.609,427 663.803,808	3.686
13	527.608,626 663.800,606	14	527.608,764 663.795,294	5.314
15	527.608,593 663.789,339	16	527.608,929 663.780,87	8.476
17	527.609,074 663.779,557	18	527.671,293 663.770,3	62.904
19	527.671,331 663.773,381	20	527.671,912 663.780,094	6.738
21	527.672,167 663.787,257	1	527.673,355 663.798,067	10.875

Punct început	X / Y	Punct sfârșit	X / Y	Lungime segment (** (m)
12	527.609,427 663.803,808	13	527.608,626 663.800,606	3.301
14	527.608,764 663.795,294	15	527.608,593 663.789,339	5.957
16	527.608,929 663.780,87	17	527.609,074 663.779,557	1.321
18	527.671,293 663.770,3	19	527.671,331 663.773,381	3.081
20	527.671,912 663.780,094	21	527.672,167 663.787,257	7.168

** Lungimile segmentelor sunt determinate în planul de proiecție Stereo 70 și sunt rotunjite la 1 milimetru.

*** Distanța dintre puncte este formată din segmente cumulate ce sunt mai mici decât valoarea 1 milimetru.

**DATE DESPRE IMOBILUL NR. 4674**

Oficiul de Cadastru și Publicitate Imobiliară SUCEAVA
Biroul de Cadastru și Publicitate Imobiliară Campulung Moldovenesc

A. Partea I. Descrierea imobilului

TEREN Intravilan

Adresa: Loc. Valea Putnei, Jud. Suceava, Loc numit Valea Putnei

Nr. Crt	Nr cadastral Nr. topografic	Suprafața* (mp)	Observații / Referințe
A1	33438	1.971	Sector cadastral:89 Teren neimprejmuit; Provenit din CF 33438, nr. top. 162/1

B. Partea II. Proprietari și acte

Inscrieri privitoare la dreptul de proprietate și alte drepturi reale		Referințe
139 / 26/01/2007		
Act Notarial nr. Contract de vânzare cumpărare nr. 186, din 13/01/2007 emis de BNP Ovidiu Busuioc;		
B1	Intabulare, drept de PROPRIETATE, dobandit prin Conventie, cota actuala 1/1 1) IRENIUC MIHAI, LIPSĂ CNP	A1

C. Partea III. SARCINI .

Inscrieri privind dezmembramintele dreptului de proprietate, drepturi reale de garanție și sarcini	Referințe
NU SUNT	

Anexa Nr. 1 La Partea I

Teren

Nr cadastral	Suprafața (mp)*	Observații / Referințe
33438	1.971	Provenit din CF 33438, nr. top. 162/1

* Suprafața este determinată în planul de proiecție Stereo 70.



Date referitoare la teren

Crt	Categorie folosință	Intravilan	Suprafața (mp)	Tarla	Parcelă	Nr. topo	Observații / Referințe
1	faneata	DA	1.971	-	-	-	

Lungime Segmente

1) Valorile lungimilor segmentelor sunt obținute din proiecție în plan.

Punct început	X / Y	Punct sfârșit	X / Y	Lungime segment (** (m)
1	527.609,074 663.779,557	2	527.609,749 663.773,453	6.141
3	527.614,494 663.757,76	4	527.616,307 663.746,987	10.924
5	527.623,608 663.747,421	6	527.632,7 663.747,071	9.099
7	527.641,047 663.747,407	8	527.648,242 663.748,019	7.221
9	527.652,669 663.747,529	10	527.656,06 663.734,945	13.033

Punct început	X / Y	Punct sfârșit	X / Y	Lungime segment (** (m)
2	527.609,749 663.773,453	3	527.614,494 663.757,76	16.395
4	527.616,307 663.746,987	5	527.623,608 663.747,421	7.314
6	527.632,7 663.747,071	7	527.641,047 663.747,407	8.354
8	527.648,242 663.748,019	9	527.652,669 663.747,529	4.454
10	527.656,06 663.734,945	11	527.656,472 663.730,227	4.736

Punct început	X / Y	Punct sfârșit	X / Y	Lungime segment (** (m))
11	527.656,472 663.730,227	12	527.656,765 663.724,846	5.389
13	527.659,324 663.719,64	14	527.662,288 663.710,664	9.453
15	527.666,107 663.699,125	16	527.666,754 663.697,6	1.657
17	527.667,018 663.706,065	18	527.667,075 663.707,893	1.829
19	527.667,989 663.757,653	20	527.668,111 663.759,828	2.178
21	527.671,042 663.759,663	22	527.671,267 663.768,173	8.513
23	527.671,293 663.770,3	1	527.609,074 663.779,557	62.904

Punct început	X / Y	Punct sfârșit	X / Y	Lungime segment (** (m))
12	527.656,765 663.724,846	13	527.659,324 663.719,64	5.801
14	527.662,288 663.710,664	15	527.666,107 663.699,125	12.155
16	527.666,754 663.697,6	17	527.667,018 663.706,065	8.469
18	527.667,075 663.707,893	19	527.667,989 663.757,653	49.768
20	527.668,111 663.759,828	21	527.671,042 663.759,663	2.936
22	527.671,267 663.768,173	23	527.671,293 663.770,3	2.127

** Lungimile segmentelor sunt determinate în planul de proiecție Stereo 70 și sunt rotunjite la 1 milimetru.

*** Distanța dintre puncte este formată din segmente cumulate ce sunt mai mici decât valoarea 1 milimetru.

**DATE DESPRE IMOBILUL NR. 4675**

Oficiul de Cadastru și Publicitate Imobiliară SUCEAVA
Biroul de Cadastru și Publicitate Imobiliară Campulung Moldovenesc

A. Partea I. Descrierea imobilului

TEREN Intravilan

Adresa: Loc. Valea Putnei, Jud. Suceava, Loc numit Valea Putnei

Nr. Crt	Nr cadastral Nr. topografic	Suprafața* (mp)	Observații / Referințe
A1	35988	227	Sector cadastral:89 Teren neimprejmuit; Provenit din CF 35988, nr. top. 161/2

B. Partea II. Proprietari și acte

Inscrieri privitoare la dreptul de proprietate și alte drepturi reale		Referințe
2563 / 21/09/2006		
Act Normativ nr. Legea nr. 198, din 01/01/2004 emis de Parlamentul României (HG941/2004, nr, 659/2005);		
B1	Intabulare, drept de PROPRIETATE, dobandit prin Expropriere, cota actuala 1/1 1) STATUL ROMÂN , CIF:9999999999999, LIPSĂ CUI/CIF	A1

C. Partea III. SARCINI

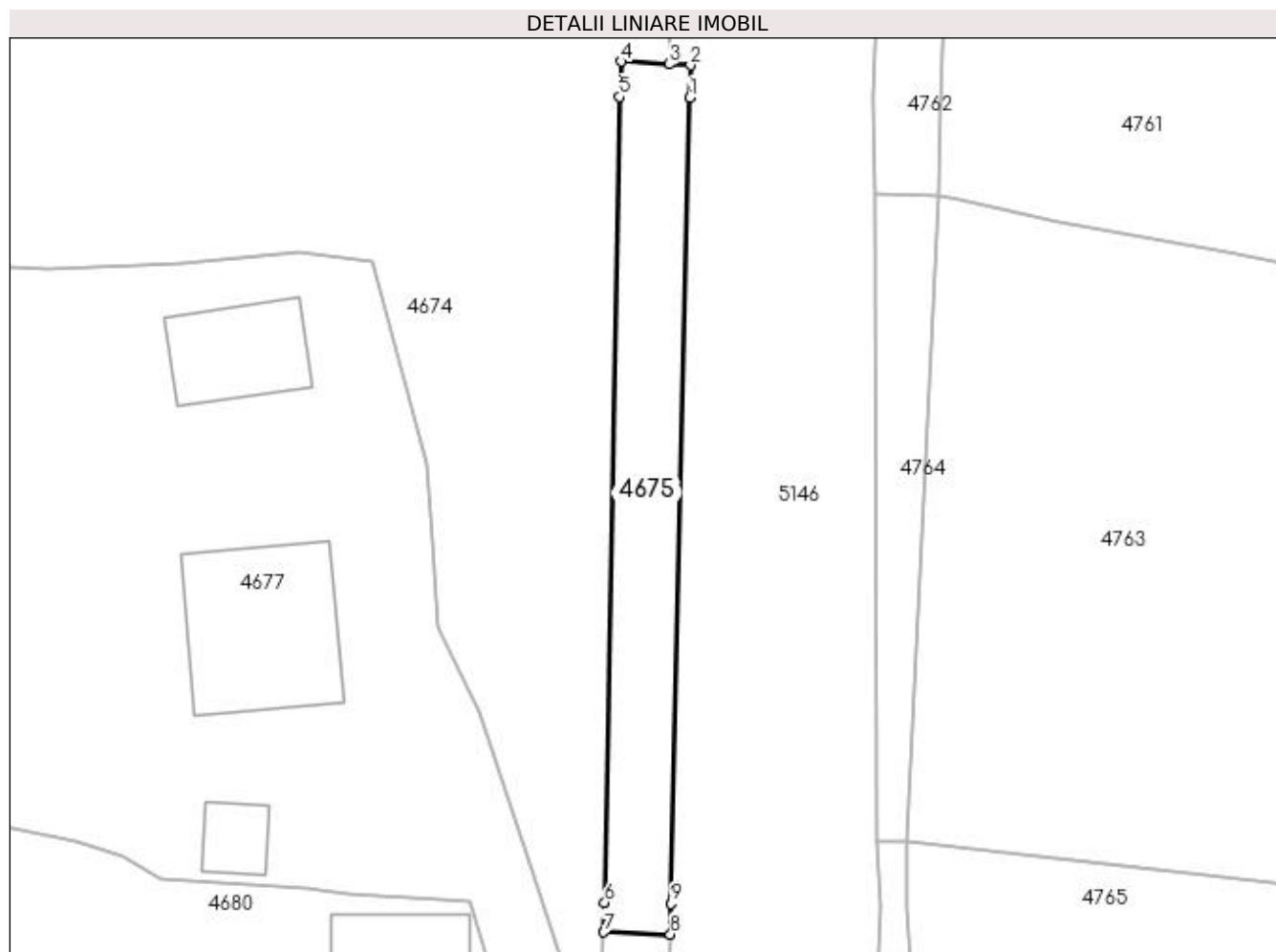
Inscrieri privind dezmembramintele dreptului de proprietate, drepturi reale de garanție și sarcini		Referințe
2563 / 21/09/2006		
Act Normativ nr. Legea nr. 198, din 01/01/2004 emis de Parlamentul României (HG941/2004, nr, 659/2005);		
C1	Se inscrie dreptul de administrare 1) COMPANIA NATIONALA DE AUTOSTRAZI SI DRUMURI NATIONALE DIN ROMANIA SA , CIF: 9999999999999	A1

Anexa Nr. 1 La Partea I

Teren

Nr cadastral	Suprafața (mp)*	Observații / Referințe
35988	227	Provenit din CF 35988, nr. top. 161/2

* Suprafața este determinată în planul de proiecție Stereo 70.



Date referitoare la teren

Crt	Categorie folosință	Intra vilan	Suprafața (mp)	Tarla	Parcelă	Nr. topo	Observații / Referințe
1	faneata	DA	227	-	-	-	

Lungime Segmente

1) Valorile lungimilor segmentelor sunt obținute din proiecție în plan.

Punct început	X / Y	Punct sfârșit	X / Y	Lungime segment (** (m)
1	527.672,323 663.757,593	2	527.672,369 663.759,588	1.996
2	527.672,369 663.759,588	3	527.671,042 663.759,663	1.329
3	527.671,042 663.759,663	4	527.668,111 663.759,828	2.936
4	527.668,111 663.759,828	5	527.667,989 663.757,653	2.178
5	527.667,989 663.757,653	6	527.667,075 663.707,893	49.768

Punct început	X / Y	Punct sfârșit	X / Y	Lungime segment (** (m)
6	527.667,075 663.707,893	7	527.667,018 663.706,065	1.829
7	527.667,018 663.706,065	8	527.671,133 663.705,937	4.117
8	527.671,133 663.705,937	9	527.671,179 663.707,835	1.899
9	527.671,179 663.707,835	1	527.672,323 663.757,593	49.771

** Lungimile segmentelor sunt determinate în planul de proiecție Stereo 70 și sunt rotunjite la 1 milimetru.

*** Distanța dintre puncte este formată din segmente cumulate ce sunt mai mici decât valoarea 1 milimetru.

**DATE DESPRE IMOBILUL NR. 4676**

Oficiul de Cadastru și Publicitate Imobiliară SUCEAVA
Biroul de Cadastru și Publicitate Imobiliară Campulung Moldovenesc

A. Partea I. Descrierea imobilului

TEREN Intravilan

Adresa: Loc. Valea Putnei, Jud. Suceava, Loc numit Valea Putnei

Nr. Crt	Nr cadastral Nr. topografic	Suprafața* (mp)	Observații / Referințe
A1	35938	48	Sector cadastral:89 Teren neimprejmuit; Provenit din CF 35938, nr. top. 161/3

B. Partea II. Proprietari și acte

Inscrieri privitoare la dreptul de proprietate și alte drepturi reale		Referințe
2555 / 21/09/2006		
Act Normativ nr. Legea nr. 198, din 25/05/2004 emis de - (HG 941/2004 și HG 659/2005);		
B1	Intabulare, drept de PROPRIETATE, dobandit prin Lege, cota actuala 1/1 1) STATUL ROMÂN, CIF:9999999999999, LIPSĂ CUI/CIF	A1

C. Partea III. SARCINI .

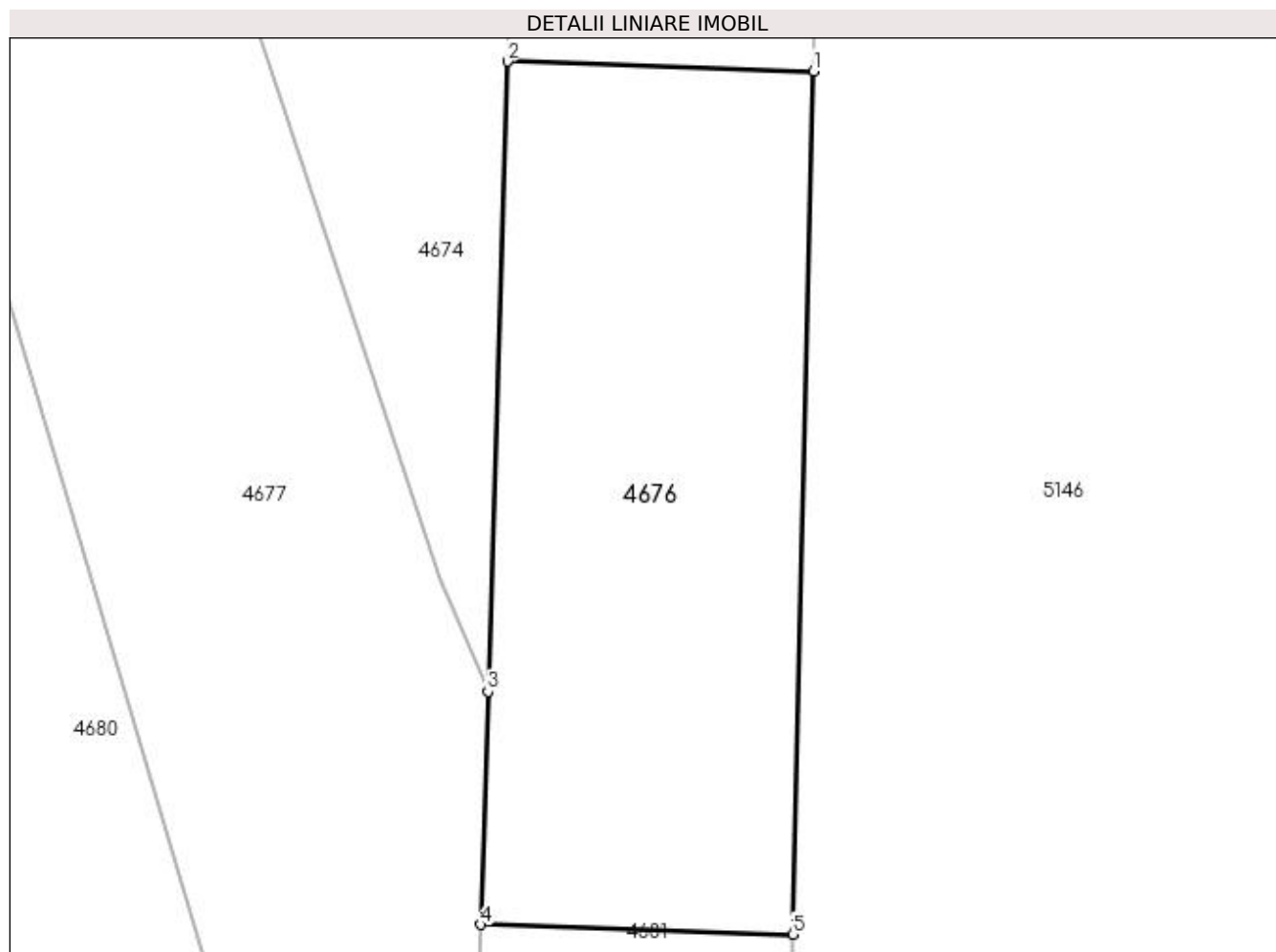
Inscrieri privind dezmembramintele dreptului de proprietate, drepturi reale de garanție și sarcini	Referințe
NU SUNT	

Anexa Nr. 1 La Partea I

Teren

Nr cadastral	Suprafața (mp)*	Observații / Referințe
35938	48	Provenit din CF 35938, nr. top. 161/3

* Suprafața este determinată în planul de proiecție Stereo 70.



Date referitoare la teren

Crt	Categorie folosință	Intra vilan	Suprafața (mp)	Tarla	Parcelă	Nr. topo	Observații / Referințe
1	faneata	DA	48	-	-	-	

Lungime Segmente

1) Valorile lungimilor segmentelor sunt obținute din proiecție în plan.

Punct început	X / Y	Punct sfârșit	X / Y	Lungime segment (** (m)
1	527.671,133 663.705,937	2	527.667,018 663.706,065	4.117
2	527.667,018 663.706,065	3	527.666,754 663.697,6	8.469
3	527.666,754 663.697,6	4	527.666,656 663.694,474	3.128
4	527.666,656 663.694,474	5	527.670,854 663.694,343	4.2
5	527.670,854 663.694,343	1	527.671,133 663.705,937	11.597

**** Lungimile segmentelor sunt determinate în planul de proiecție Stereo 70 și sunt rotunjite la 1 milimetru.**

***** Distanța dintre puncte este formată din segmente cumulate ce sunt mai mici decât valoarea 1 milimetru.**

**DATE DESPRE IMOBILUL NR. 4677**

Oficiul de Cadastru și Publicitate Imobiliară SUCEAVA
Biroul de Cadastru și Publicitate Imobiliară Campulung Moldovenesc

A. Partea I. Descrierea imobilului

TEREN Necunoscut

Adresa: Loc. Valea Putnei, Calea Transilvaniei, Nr. 110, Jud. Suceava

Nr. Crt	Nr cadastral Nr. topografic	Suprafața* (mp)	Observații / Referințe
A1	35970	26.644	Sector cadastral:89 Teren neimprejmuit; Provenit din CF 35970, nr. top. 162/3, 140/1, 162/8, 162/9, 162/5, 162/16, 162/11

Construcții

Crt	Nr cadastral Nr. topografic	Adresa	Observații / Referințe
A1.1		Loc. Valea Putnei, Calea Transilvaniei, Nr. 110, Jud. Suceava	Nr. niveluri:1; S. construita la sol:92 mp; S. construita desfasurata:92 mp; Casă de locuit, P
A1.2		Loc. Valea Putnei, Calea Transilvaniei, Nr. 110, Jud. Suceava	Nr. niveluri:1; S. construita la sol:47 mp; S. construita desfasurata:47 mp; Anexă, P
A1.3		Loc. Valea Putnei, Calea Transilvaniei, Nr. 110, Jud. Suceava	Nr. niveluri:1; S. construita la sol:17 mp; S. construita desfasurata:17 mp; Anexă, P

B. Partea II. Proprietari și acte

Inscrieri privitoare la dreptul de proprietate și alte drepturi reale	Referințe
327 / 25/02/2004	
Hotarare Judecatoreasca nr. 640, din 20/05/1999 emis de -;	
B1	A1
Intabulare, drept de PROPRIETATE, dobandit prin Hotarare Judecatoreasca, cota actuala 1/1	
1) ȚARAN MIHAI	
2) TARAN MINODORA, LIPSĂ CNP	
4677 / 18/12/2022	
Act Administrativ nr. Adeverință nr. 1700, din 02/11/2022 emis de Primăria Comunei Pojorâta;	
B2	A1.1, A1.2, A1.3
Intabulare, drept de PROPRIETATE, dobandit prin Lege, cota actuala 1/1	
1) ȚARAN MIHAI	
2) TARAN MINODORA, LIPSĂ CNP	

C. Partea III. SARCINI .

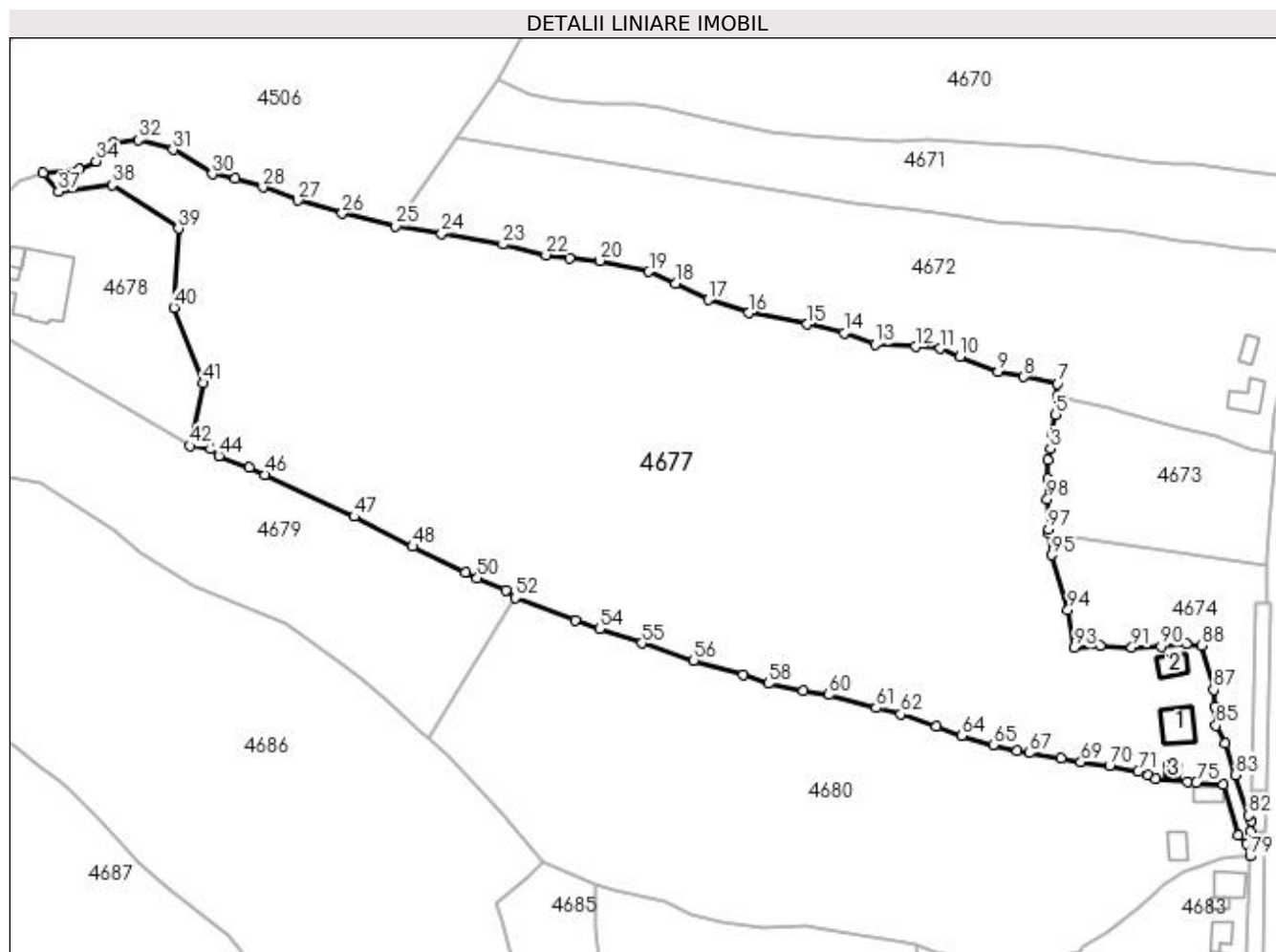
Inscrieri privind dezmembramintele dreptului de proprietate, drepturi reale de garanție și sarcini	Referințe
NU SUNT	

Anexa Nr. 1 La Partea I

Teren

Nr cadastral	Suprafața (mp)*	Observații / Referințe
35970	26.644	Provenit din CF 35970, nr. top. 162/3, 140/1, 162/8, 162/9, 162/5, 162/16, 162/11

* Suprafața este determinată în planul de proiecție Stereo 70.



Date referitoare la teren

Crt	Categorie folosință	Intra vilan	Suprafața (mp)	Tarla	Parcelă	Nr. topo	Observații / Referințe
1	curți constructii	DA	574	-	-	-	
2	arabil	DA	241	-	-	-	
3	faneata	DA	25.493	-	-	-	
4	faneata	NU	336	-	-	-	

Date referitoare la construcții

Crt	Număr	Destinație construcție	Supraf. (mp)	Situație juridică	Observații / Referințe
A1.1		construcții de locuințe	92	Cu acte	Nr. niveluri:1; S. construita la sol:92 mp; S. construita desfasurata:92 mp; Casă de locuit, P
A1.2		construcții anexa	47	Cu acte	Nr. niveluri:1; S. construita la sol:47 mp; S. construita desfasurata:47 mp; Anexă, P
A1.3		construcții anexa	17	Cu acte	Nr. niveluri:1; S. construita la sol:17 mp; S. construita desfasurata:17 mp; Anexă, P

Lungime Segmente

1) Valorile lungimilor segmentelor sunt obținute din proiecție în plan.

Punct început	X / Y	Punct sfârșit	X / Y	Lungime segment	Punct început	X / Y	Punct sfârșit	X / Y	Lungime segment	Punct început	X / Y	Punct sfârșit	X / Y	Lungime segment
1	527.608,764 663.795,294	2	527.608,626 663.800,606	5.314	2	527.608,626 663.800,606	3	527.609,427 663.803,808	3.301	3	527.609,427 663.803,808	4	527.609,842 663.807,471	3.686
4	527.609,842 663.807,471	5	527.610,95 663.813,508	6.138	5	527.610,95 663.813,508	6	527.611,524 663.818,663	5.187	6	527.611,524 663.818,663	7	527.611,497 663.822,257	3.594
7	527.611,497 663.822,257	8	527.601,894 663.824,285	9.815	8	527.601,894 663.824,285	9	527.594,537 663.825,754	7.502	9	527.594,537 663.825,754	10	527.583,65 663.829,992	11.68 3
10	527.583,65 663.829,992	11	527.577,998 663.832,323	6.114	11	527.577,998 663.832,323	12	527.570,889 663.832,883	7.131	12	527.570,889 663.832,883	13	527.559,422 663.833,546	11.48 6
13	527.559,422 663.833,546	14	527.550,55 663.836,822	9.458	14	527.550,55 663.836,822	15	527.540,077 663.839,263	10.75 4	15	527.540,077 663.839,263	16	527.523,427 663.842,534	16.96 8
16	527.523,427 663.842,534	17	527.511,81 663.846,238	12.19 3	17	527.511,81 663.846,238	18	527.502,446 663.850,907	10.46 3	18	527.502,446 663.850,907	19	527.494,798 663.854,276	8.357
19	527.494,798 663.854,276	20	527.480,859 663.857,446	14.29 5	20	527.480,859 663.857,446	21	527.472,144 663.858,179	8.746	21	527.472,144 663.858,179	22	527.465,469 663.859,021	6.728
22	527.465,469 663.859,021	23	527.453,175 663.862,049	12.66 1	23	527.453,175 663.862,049	24	527.435,704 663.865,115	17.73 8	24	527.435,704 663.865,115	25	527.422,489 663.867,274	13.39
25	527.422,489 663.867,274	26	527.407,295 663.870,838	15.60 6	26	527.407,295 663.870,838	27	527.394,689 663.874,627	13.16 3	27	527.394,689 663.874,627	28	527.384,613 663.878,349	10.74 1
28	527.384,613 663.878,349	29	527.376,795 663.880,814	8.197	29	527.376,795 663.880,814	30	527.370,188 663.882,079	6.727	30	527.370,188 663.882,079	31	527.359,034 663.889,048	13.15 2
31	527.359,034 663.889,048	32	527.349,118 663.891,914	10.32 2	32	527.349,118 663.891,914	33	527.341,983 663.890,98	7.196	33	527.341,983 663.890,98	34	527.336,941 663.885,823	7.212
34	527.336,941 663.885,823	35	527.332,204 663.883,423	5.31	35	527.332,204 663.883,423	36	527.321,893 663.882,45	10.35 7	36	527.321,893 663.882,45	37	527.326,24 663.877,104	6.89
37	527.326,24 663.877,104	38	527.341,575 663.879,07	15.46 1	38	527.341,575 663.879,07	39	527.360,545 663.866,62	22.69 1	39	527.360,545 663.866,62	40	527.359,265 663.844,056	22.6
40	527.359,265 663.844,056	41	527.367,711 663.822,524	23.12 9	41	527.367,711 663.822,524	42	527.363,816 663.804,58	18.36 2	42	527.363,816 663.804,58	43	527.369,847 663.803,792	6.082
43	527.369,847 663.803,792	44	527.372,085 663.801,745	3.033	44	527.372,085 663.801,745	45	527.380,818 663.798,412	9.347	45	527.380,818 663.798,412	46	527.385,137 663.796,325	4.797
46	527.385,137 663.796,325	47	527.410,736 663.784,38	28.24 9	47	527.410,736 663.784,38	48	527.427,376 663.775,841	18.70 3	48	527.427,376 663.775,841	49	527.442,412 663.768,519	16.72 4
49	527.442,412 663.768,519	50	527.445,823 663.766,858	3.794	50	527.445,823 663.766,858	51	527.453,929 663.763,215	8.887	51	527.453,929 663.763,215	52	527.456,664 663.761,211	3.391
52	527.456,664 663.761,211	53	527.473,809 663.754,785	18.31	53	527.473,809 663.754,785	54	527.480,817 663.752,349	7.419	54	527.480,817 663.752,349	55	527.492,847 663.748,238	12.71 3
55	527.492,847 663.748,238	56	527.507,683 663.743,389	15.60 8	56	527.507,683 663.743,389	57	527.521,733 663.739,25	14.64 7	57	527.521,733 663.739,25	58	527.528,944 663.736,722	7.641
58	527.528,944 663.736,722	59	527.538,77 663.734,639	10.04 4	59	527.538,77 663.734,639	60	527.546,176 663.733,545	7.486	60	527.546,176 663.733,545	61	527.559,704 663.729,763	14.04 7
61	527.559,704 663.729,763	62	527.566,75 663.727,993	7.265	62	527.566,75 663.727,993	63	527.576,82 663.724,451	10.67 5	63	527.576,82 663.724,451	64	527.584,121 663.721,83	7.757
64	527.584,121 663.721,83	65	527.593,188 663.719,279	9.419	65	527.593,188 663.719,279	66	527.599,967 663.717,519	7.004	66	527.599,967 663.717,519	67	527.603,465 663.716,947	3.544
67	527.603,465 663.716,947	68	527.612,526 663.715,534	9.171	68	527.612,526 663.715,534	69	527.618,168 663.714,318	5.772	69	527.618,168 663.714,318	70	527.626,372 663.713,339	8.262
70	527.626,372 663.713,339	71	527.634,455 663.711,634	8.261	71	527.634,455 663.711,634	72	527.637,324 663.710,714	3.013	72	527.637,324 663.710,714	73	527.639,604 663.709,403	2.63
73	527.639,604 663.709,403	74	527.648,624 663.708,747	9.044	74	527.648,624 663.708,747	75	527.651,163 663.708,44	2.557	75	527.651,163 663.708,44	76	527.658,789 663.707,933	7.643
76	527.658,789 663.707,933	77	527.663,115 663.693,423	15.14 1	77	527.663,115 663.693,423	78	527.665,373 663.690,93	3.364	78	527.665,373 663.690,93	79	527.666,439 663.687,513	3.579
79	527.666,439 663.687,513	80	527.666,656 663.694,474	6.964	80	527.666,656 663.694,474	81	527.666,754 663.697,6	3.128	81	527.666,754 663.697,6	82	527.666,107 663.699,125	1.657
82	527.666,107 663.699,125	83	527.662,288 663.710,664	12.15 5	83	527.662,288 663.710,664	84	527.659,324 663.719,64	9.453	84	527.659,324 663.719,64	85	527.656,765 663.724,846	5.801
85	527.656,765 663.724,846	86	527.656,472 663.730,227	5.389	86	527.656,472 663.730,227	87	527.656,06 663.734,945	4.736	87	527.656,06 663.734,945	88	527.652,669 663.747,529	13.03 3
88	527.652,669 663.747,529	89	527.648,242 663.748,019	4.454	89	527.648,242 663.748,019	90	527.641,047 663.747,407	7.221	90	527.641,047 663.747,407	91	527.632,7 663.747,071	8.354
91	527.632,7 663.747,071	92	527.623,608 663.747,421	9.099	92	527.623,608 663.747,421	93	527.616,307 663.746,987	7.314	93	527.616,307 663.746,987	94	527.614,494 663.757,76	10.92 4
94	527.614,494 663.757,76	95	527.609,749 663.773,453	16.39 5	95	527.609,749 663.773,453	96	527.609,074 663.779,557	6.141	96	527.609,074 663.779,557	97	527.608,929 663.780,87	1.321

Punct început	X / Y	Punct sfârșit	X / Y	Lungime segment	Punct început	X / Y	Punct sfârșit	X / Y	Lungime segment
97	527.608,929 663.780,87	98	527.608,593 663.789,339	8.476	98	527.608,593 663.789,339	1	527.608,764 663.795,294	5.957

** Lungimile segmentelor sunt determinate în planul de proiecție Stereo 70 și sunt rotunjite la 1 milimetru.

*** Distanța dintre puncte este formată din segmente cumulate ce sunt mai mici decât valoarea 1 milimetru.

**DATE DESPRE IMOBILUL NR. 4678**

Oficiul de Cadastru și Publicitate Imobiliară SUCEAVA
Biroul de Cadastru și Publicitate Imobiliară Campulung Moldovenesc

A. Partea I. Descrierea imobilului

TEREN Intravilan

Adresa: Loc. Valea Putnei, Str Cîrjoi, Nr. 4, Jud. Suceava

Nr. Crt	Nr cadastral Nr. topografic	Suprafața* (mp)	Observații / Referințe
A1	31533	3.547	Sector cadastral:89 Teren neimprijmuit; Provenit din CF 31533, nr. cad. 31533

Construcții

Crt	Nr cadastral Nr. topografic	Adresa	Observații / Referințe
A1.1		Loc. Valea Putnei, Str Cîrjoi, Nr. 4, Jud. Suceava	Nr. niveluri:3; S. construita la sol:286 mp; S. construita desfasurata:858 mp; Casă de locuit, P+E+M
A1.2		Loc. Valea Putnei, Str Cîrjoi, Nr. 4, Jud. Suceava	Nr. niveluri:1; S. construita la sol:25 mp; S. construita desfasurata:25 mp; Anexă, P

B. Partea II. Proprietari și acte

Inscrieri privitoare la dreptul de proprietate și alte drepturi reale		Referințe
15537 / 30/09/2022		
Act Notarial nr. Contract de vânzare cumpărare nr. 1589, din 30/09/2022 emis de BIN Olaru Mihaela Violeta;		
B1	Intabulare, drept de PROPRIETATE, dobandit prin Conventie, cota actuala 1/2 1) BLANARIU LAURENTIU	A1, A1.1
B2	Intabulare, drept de PROPRIETATE bun propriu, dobandit prin Conventie, cota actuala 1/2 1) URSU GIANINA CARMEN	A1, A1.1
4678 / 18/12/2022		
Act Administrativ nr. Adeverință nr. 1700, din 02/11/2022 emis de Primăria Comunei Pojorâta;		
B3	Intabulare, drept de PROPRIETATE, dobandit prin Lege, cota actuala 1/1 1) BLANARIU LAURENTIU 2) URSU GIANINA CARMEN	A1.2

C. Partea III. SARCINI .

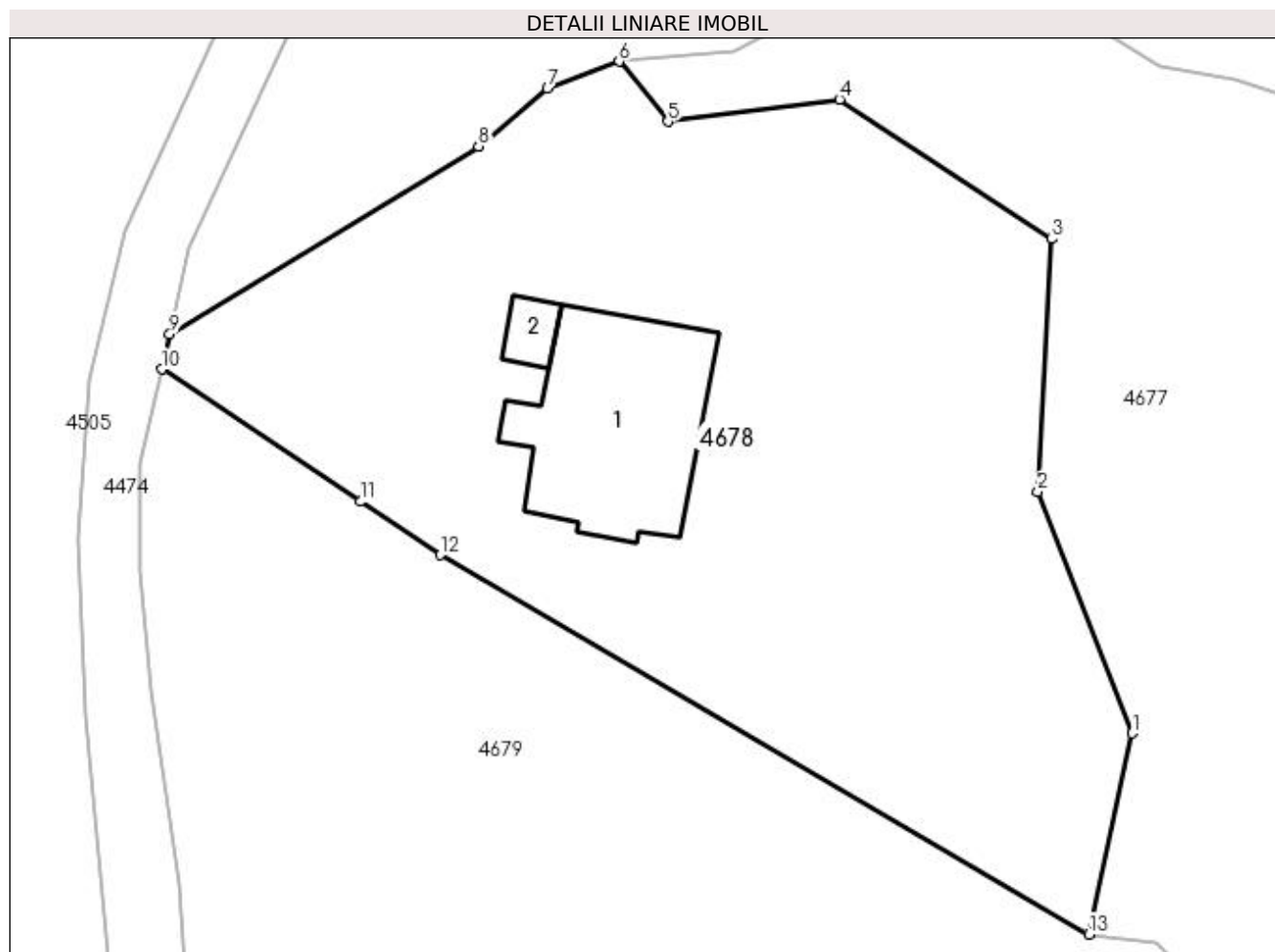
Inscrieri privind dezmembramintele dreptului de proprietate, drepturi reale de garanție și sarcini	Referințe
NU SUNT	

Anexa Nr. 1 La Partea I

Teren

Nr cadastral	Suprafața (mp)*	Observații / Referințe
31533	3.547	Provenit din CF 31533, nr. cad. 31533

* Suprafața este determinată în planul de proiecție Stereo 70.



Date referitoare la teren

Crt	Categorie folosință	Intravilan	Suprafața (mp)	Tarla	Parcelă	Nr. topo	Observații / Referințe
1	curți construcții	DA	735	-	-	-	
2	faneata	DA	2.812	-	-	-	

Date referitoare la construcții

Crt	Număr	Destinație construcție	Supraf. (mp)	Situație juridică	Observații / Referințe
A1.1		construcții de locuințe	286	Cu acte	Nr. niveluri:3; S. construita la sol:286 mp; S. construita desfasurata:858 mp; Casă de locuit, P+E+M
A1.2		construcții anexa	25	Cu acte	Nr. niveluri:1; S. construita la sol:25 mp; S. construita desfasurata:25 mp; Anexă, P

Lungime Segmente

1) Valorile lungimilor segmentelor sunt obținute din proiecție în plan.

Punct început	X / Y	Punct sfârșit	X / Y	Lungime segment (** (m)
1	527.367,711 663.822,524	2	527.359,265 663.844,056	23.129
2	527.359,265 663.844,056	3	527.360,545 663.866,62	22.6

Punct început	X / Y	Punct sfârșit	X / Y	Lungime segment (** (m)
3	527.360,545 663.866,62	4	527.341,575 663.879,07	22.691
4	527.341,575 663.879,07	5	527.326,24 663.877,104	15.461
5	527.326,24 663.877,104	6	527.321,893 663.882,45	6.89
6	527.321,893 663.882,45	7	527.315,509 663.880,022	6.83
7	527.315,509 663.880,022	8	527.309,351 663.874,884	8.02
8	527.309,351 663.874,884	9	527.281,792 663.858,126	32.254
9	527.281,792 663.858,126	10	527.281,081 663.854,999	3.207
10	527.281,081 663.854,999	11	527.298,802 663.843,183	21.299
11	527.298,802 663.843,183	12	527.305,926 663.838,432	8.563
12	527.305,926 663.838,432	13	527.363,816 663.804,58	67.061
13	527.363,816 663.804,58	1	527.367,711 663.822,524	18.362

** Lungimile segmentelor sunt determinate în planul de proiecție Stereo 70 și sunt rotunjite la 1 milimetru.

*** Distanța dintre puncte este formată din segmente cumulate ce sunt mai mici decât valoarea 1 milimetru.

**DATE DESPRE IMOBILUL NR. 4679**

Oficiul de Cadastru și Publicitate Imobiliară SUCEAVA
Biroul de Cadastru și Publicitate Imobiliară Campulung Moldovenesc

A. Partea I. Descrierea imobilului

TEREN Intravilan

Adresa: Loc. Valea Putnei, Jud. Suceava, Loc numit Valea Putnei

Nr. Crt	Nr cadastral Nr. topografic	Suprafața* (mp)	Observații / Referințe
A1	31535	7.008	Sector cadastral:89 Teren împrejmuit; Provenit din CF 31535, nr. top. 162/18

B. Partea II. Proprietari și acte

Inscrieri privitoare la dreptul de proprietate și alte drepturi reale	Referințe
17140 / 08/10/2019	
Act Notarial nr. 3399, din 07/10/2019 emis de Curca Mihai;	
B1	A1
Intabulare, drept de PROPRIETATE ca bun comun, dobandit prin Conventie, cota actuala 1/1	
1) VIZETEU VIRGILIU	
2) VIZETEU RALUCA ANTONINA	

C. Partea III. SARCINI .

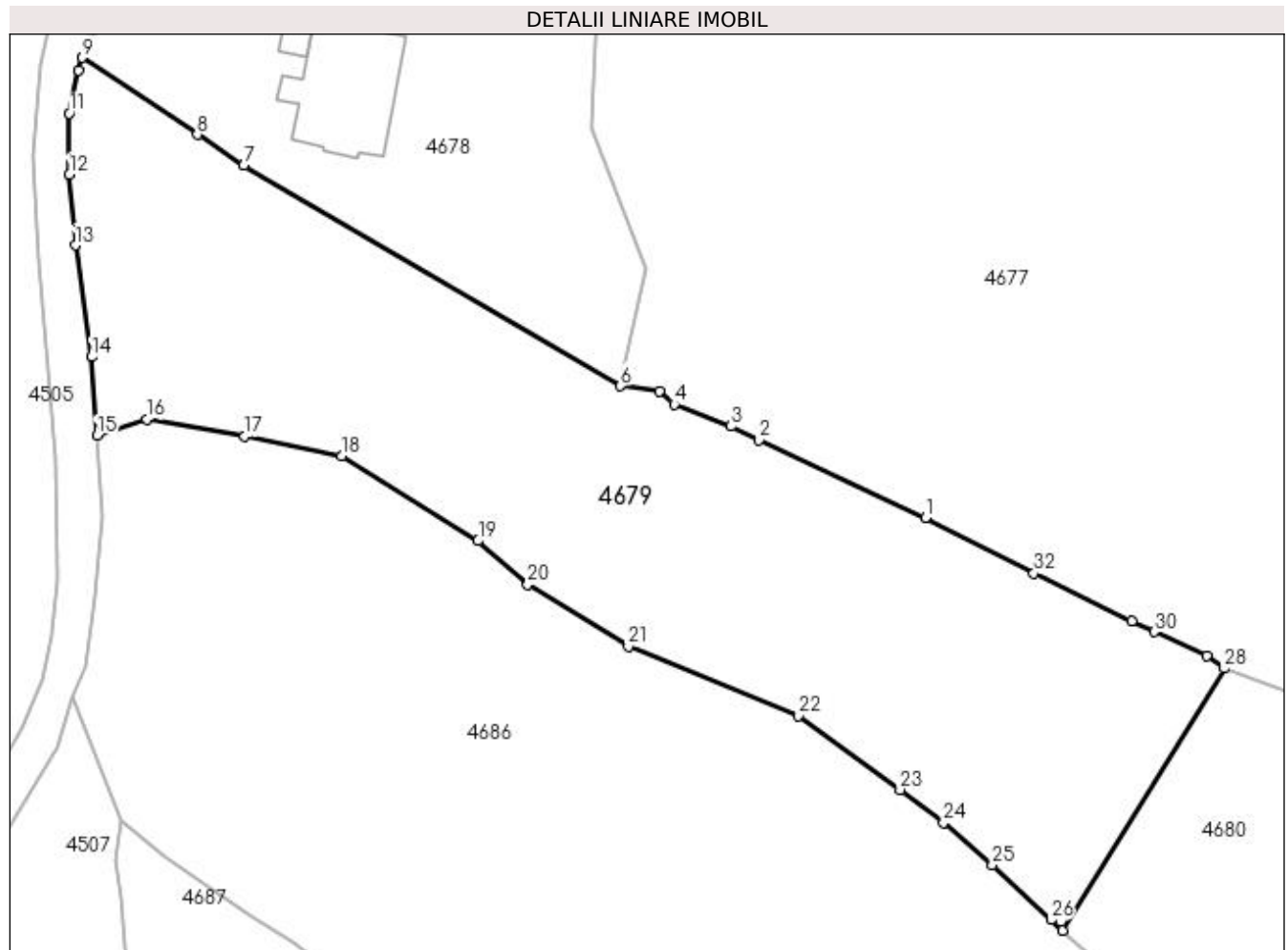
Inscrieri privind dezmembramintele dreptului de proprietate, drepturi reale de garanție și sarcini	Referințe
NU SUNT	

Anexa Nr. 1 La Partea I

Teren

Nr cadastral	Suprafața (mp)*	Observații / Referințe
31535	7.008	Provenit din CF 31535, nr. top. 162/18

* Suprafața este determinată în planul de proiecție Stereo 70.



Date referitoare la teren

Crt	Categorie folosință	Intra vilan	Suprafața (mp)	Tarla	Parcelă	Nr. topo	Observații / Referințe
1	faneata	DA	7.008	-	-	-	

Lungime Segmente

1) Valorile lungimilor segmentelor sunt obținute din proiecție în plan.

Punct început	X / Y	Punct sfârșit	X / Y	Lungime segment (** (m)
1	527.410,736 663.784,38	2	527.385,137 663.796,325	28.249
3	527.380,818 663.798,412	4	527.372,085 663.801,745	9.347
5	527.369,847 663.803,792	6	527.363,816 663.804,58	6.082
7	527.305,926 663.838,432	8	527.298,802 663.843,183	8.563
9	527.281,081 663.854,999	10	527.280,587 663.853,072	1.989

Punct început	X / Y	Punct sfârșit	X / Y	Lungime segment (** (m)
2	527.385,137 663.796,325	3	527.380,818 663.798,412	4.797
4	527.372,085 663.801,745	5	527.369,847 663.803,792	3.033
6	527.363,816 663.804,58	7	527.305,926 663.838,432	67.061
8	527.298,802 663.843,183	9	527.281,081 663.854,999	21.299
10	527.280,587 663.853,072	11	527.279,138 663.846,449	6.78

Punct început	X / Y	Punct sfârșit	X / Y	Lungime segment (** (m)	Punct început	X / Y	Punct sfârșit	X / Y	Lungime segment (** (m)
11	527.279,138 663.846,449	12	527.279,153 663.837,056	9.393	12	527.279,153 663.837,056	13	527.280,076 663.826,205	10.89
13	527.280,076 663.826,205	14	527.282,569 663.809,048	17.337	14	527.282,569 663.809,048	15	527.283,379 663.796,998	12.077
15	527.283,379 663.796,998	16	527.291,076 663.799,472	8.085	16	527.291,076 663.799,472	17	527.306,107 663.796,855	15.257
17	527.306,107 663.796,855	18	527.320,984 663.793,808	15.186	18	527.320,984 663.793,808	19	527.341,944 663.780,803	24.667
19	527.341,944 663.780,803	20	527.349,603 663.774,09	10.185	20	527.349,603 663.774,09	21	527.365,043 663.764,584	18.132
21	527.365,043 663.764,584	22	527.391,216 663.753,973	28.242	22	527.391,216 663.753,973	23	527.406,814 663.742,608	19.299
23	527.406,814 663.742,608	24	527.413,468 663.737,551	8.358	24	527.413,468 663.737,551	25	527.420,976 663.731,089	9.906
25	527.420,976 663.731,089	26	527.429,995 663.722,628	12.367	26	527.429,995 663.722,628	27	527.431,768 663.720,985	2.417
27	527.431,768 663.720,985	28	527.456,664 663.761,211	47.307	28	527.456,664 663.761,211	29	527.453,929 663.763,215	3.391
29	527.453,929 663.763,215	30	527.445,823 663.766,858	8.887	30	527.445,823 663.766,858	31	527.442,412 663.768,519	3.794
31	527.442,412 663.768,519	32	527.427,376 663.775,841	16.724	32	527.427,376 663.775,841	1	527.410,736 663.784,38	18.703

** Lungimile segmentelor sunt determinate în planul de proiecție Stereo 70 și sunt rotunjite la 1 milimetru.

*** Distanța dintre puncte este formată din segmente cumulate ce sunt mai mici decât valoarea 1 milimetru.

**DATE DESPRE IMOBILUL NR. 4680**

Oficiul de Cadastru și Publicitate Imobiliară SUCEAVA
Biroul de Cadastru și Publicitate Imobiliară Campulung Moldovenesc

A. Partea I. Descrierea imobilului

TEREN Intravilan

Adresa: Loc. Valea Putnei, Calea Transilvaniei, Nr. 112, Jud. Suceava

Nr. Crt	Nr cadastral Nr. topografic	Suprafața* (mp)	Observații / Referințe
A1	31534	13.189	Sector cadastral:89 Teren imprejmuit; Provenit din CF 31534, nr. top. 176, 162/19, 162/20, 162/22

Construcții

Crt	Nr cadastral Nr. topografic	Adresa	Observații / Referințe
A1.1		Loc. Valea Putnei, Calea Transilvaniei, Nr. 112, Jud. Suceava	Nr. niveluri:1; S. construita la sol:43 mp; S. construita desfasurata:43 mp; Casă de locuit, P
A1.2		Loc. Valea Putnei, Calea Transilvaniei, Nr. 112, Jud. Suceava	Nr. niveluri:1; S. construita la sol:35 mp; S. construita desfasurata:35 mp; Anexă, P

B. Partea II. Proprietari și acte

Inscrieri privitoare la dreptul de proprietate și alte drepturi reale		Referințe
17142 / 08/10/2019		
Act Notarial nr. 3399, din 07/10/2019 emis de Curca Mihai;		
B1	Intabulare, drept de PROPRIETATEca bun comun, dobandit prin Conventie, cota actuala 1/1 1) VIZETEU VIRGILIU 2) VIZETEU RALUCA ANTONINA	A1, A1.1, A1.2

C. Partea III. SARCINI .

Inscrieri privind dezmembramintele dreptului de proprietate, drepturi reale de garanție și sarcini	Referințe
NU SUNT	

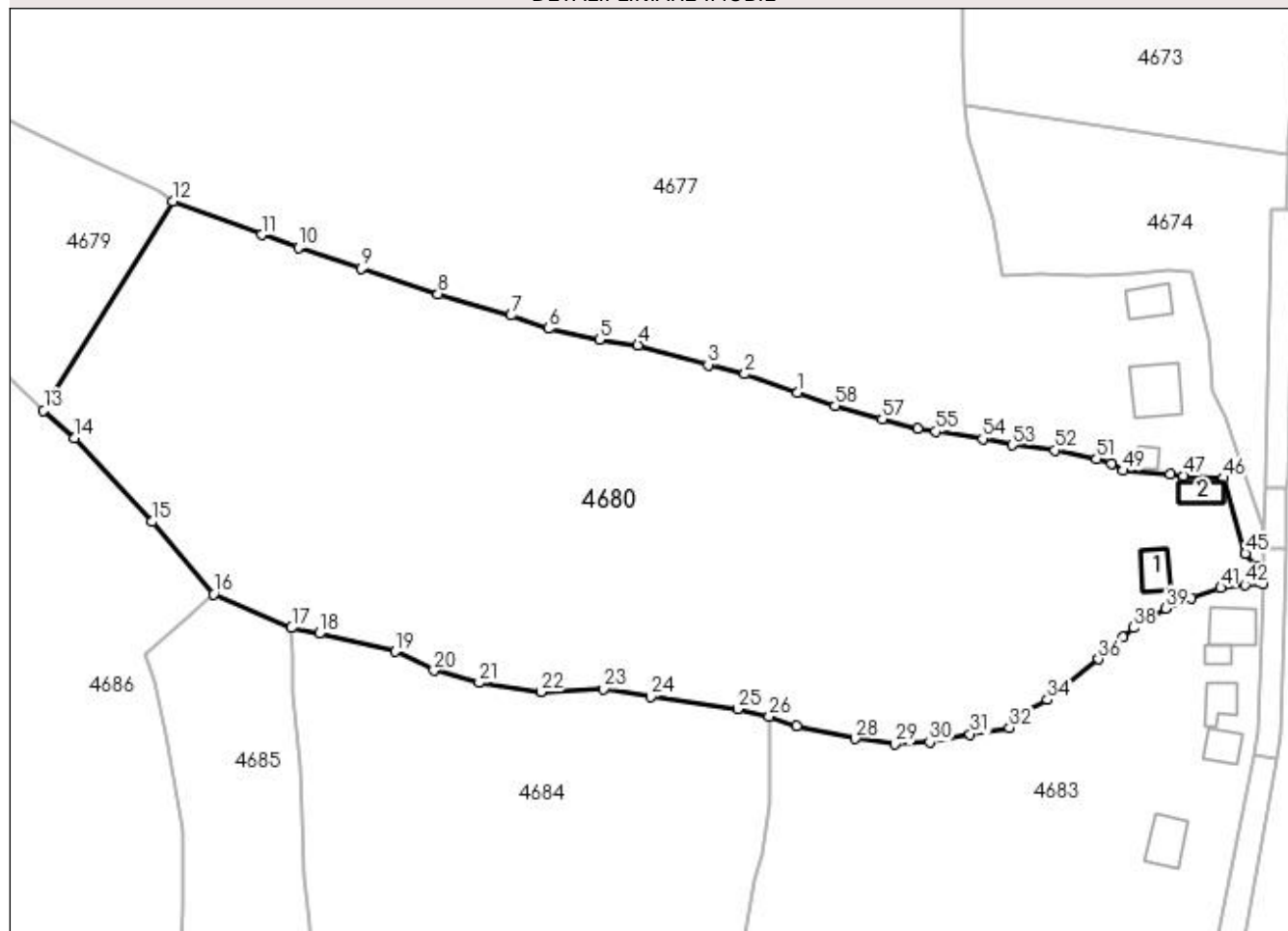
Anexa Nr. 1 La Partea I

Teren

Nr cadastral	Suprafața (mp)*	Observații / Referințe
31534	13.189	Provenit din CF 31534, nr. top. 176, 162/19, 162/20, 162/22

* Suprafața este determinată în planul de proiecție Stereo 70.

DETALII LINIARE IMOBIL



Date referitoare la teren

Crt	Categorie folosință	Intra vilan	Suprafața (mp)	Tarla	Parcelă	Nr. topo	Observații / Referințe
1	curți constructii	DA	412	-	-	-	
2	faneata	DA	12.777	-	-	-	

Date referitoare la construcții

Crt	Număr	Destinație construcție	Supraf. (mp)	Situație juridică	Observații / Referințe
A1.1		construcții de locuințe	43	Cu acte	Nr. niveluri:1; S. construita la sol:43 mp; S. construita desfasurata:43 mp; Casă de locuit, P
A1.2		construcții anexa	35	Cu acte	Nr. niveluri:1; S. construita la sol:35 mp; S. construita desfasurata:35 mp; Anexă, P

Lungime Segmente

1) Valorile lungimilor segmentelor sunt obținute din proiecție în plan.

Punct început	X / Y	Punct sfârșit	X / Y	Lungime segment	Punct început	X / Y	Punct sfârșit	X / Y	Lungime segment	Punct început	X / Y	Punct sfârșit	X / Y	Lungime segment
1	527.576,82 663.724,451	2	527.566,75 663.727,993	10.675	2	527.566,75 663.727,993	3	527.559,704 663.729,763	7.265	3	527.559,704 663.729,763	4	527.546,176 663.733,545	14.047
4	527.546,176 663.733,545	5	527.538,77 663.734,639	7.486	5	527.538,77 663.734,639	6	527.528,944 663.736,722	10.044	6	527.528,944 663.736,722	7	527.521,733 663.739,25	7.641

Punct început	X / Y	Punct sfârșit	X / Y	Lungime segment	Punct început	X / Y	Punct sfârșit	X / Y	Lungime segment	Punct început	X / Y	Punct sfârșit	X / Y	Lungime segment
7	527.521,733 663.739,25	8	527.507,683 663.743,389	14.647	8	527.507,683 663.743,389	9	527.492,847 663.748,238	15.608	9	527.492,847 663.748,238	10	527.480,817 663.752,349	12.713
10	527.480,817 663.752,349	11	527.473,809 663.754,785	7.419	11	527.473,809 663.754,785	12	527.456,664 663.761,211	18.31	12	527.456,664 663.761,211	13	527.431,768 663.720,985	47.307
13	527.431,768 663.720,985	14	527.437,801 663.715,644	8.058	14	527.437,801 663.715,644	15	527.452,615 663.699,578	21.853	15	527.452,615 663.699,578	16	527.464,527 663.685,648	18.329
16	527.464,527 663.685,648	17	527.479,49 663.679,175	16.303	17	527.479,49 663.679,175	18	527.484,842 663.678,059	5.467	18	527.484,842 663.678,059	19	527.499,519 663.674,603	15.078
19	527.499,519 663.674,603	20	527.506,915 663.670,982	8.235	20	527.506,915 663.670,982	21	527.515,594 663.668,615	8.996	21	527.515,594 663.668,615	22	527.527,457 663.666,858	11.992
22	527.527,457 663.666,858	23	527.539,554 663.667,407	12.109	23	527.539,554 663.667,407	24	527.548,609 663.665,898	9.18	24	527.548,609 663.665,898	25	527.565,342 663.663,554	16.896
25	527.565,342 663.663,554	26	527.571,402 663.662,16	6.218	26	527.571,402 663.662,16	27	527.576,736 663.660,301	5.649	27	527.576,736 663.660,301	28	527.587,97 663.657,856	11.497
28	527.587,97 663.657,856	29	527.595,549 663.656,802	7.652	29	527.595,549 663.656,802	30	527.602,331 663.657,202	6.794	30	527.602,331 663.657,202	31	527.610,091 663.658,721	7.907
31	527.610,091 663.658,721	32	527.617,638 663.659,954	7.647	32	527.617,638 663.659,954	33	527.618,667 663.661,859	2.165	33	527.618,667 663.661,859	34	527.624,978 663.665,342	7.208
34	527.624,978 663.665,342	35	527.627,105 663.667,153	2.794	35	527.627,105 663.667,153	36	527.634,802 663.673,123	9.741	36	527.634,802 663.673,123	37	527.639,476 663.677,364	6.311
37	527.639,476 663.677,364	38	527.641,57 663.679,171	2.766	38	527.641,57 663.679,171	39	527.647,78 663.682,923	7.255	39	527.647,78 663.682,923	40	527.652,714 663.684,953	5.335
40	527.652,714 663.684,953	41	527.658,343 663.686,884	5.951	41	527.658,343 663.686,884	42	527.662,972 663.687,459	4.665	42	527.662,972 663.687,459	43	527.666,439 663.687,513	3.467
43	527.666,439 663.687,513	44	527.665,373 663.690,93	3.579	44	527.665,373 663.690,93	45	527.663,115 663.693,423	3.364	45	527.663,115 663.693,423	46	527.658,789 663.707,933	15.141
46	527.658,789 663.707,933	47	527.651,163 663.708,44	7.643	47	527.651,163 663.708,44	48	527.648,624 663.708,747	2.557	48	527.648,624 663.708,747	49	527.639,604 663.709,403	9.044
49	527.639,604 663.709,403	50	527.637,324 663.710,714	2.63	50	527.637,324 663.710,714	51	527.634,455 663.711,634	3.013	51	527.634,455 663.711,634	52	527.626,372 663.713,339	8.261
52	527.626,372 663.713,339	53	527.618,168 663.714,318	8.262	53	527.618,168 663.714,318	54	527.612,526 663.715,534	5.772	54	527.612,526 663.715,534	55	527.603,465 663.716,947	9.171
55	527.603,465 663.716,947	56	527.599,967 663.717,519	3.544	56	527.599,967 663.717,519	57	527.593,188 663.719,279	7.004	57	527.593,188 663.719,279	58	527.584,121 663.721,83	9.419
58	527.584,121 663.721,83	1	527.576,82 663.724,451	7.757										

** Lungimile segmentelor sunt determinate în planul de proiecție Stereo 70 și sunt rotunjite la 1 milimetru.

*** Distanța dintre puncte este formată din segmente cumulate ce sunt mai mici decât valoarea 1 milimetru.

**DATE DESPRE IMOBILUL NR. 4681**

Oficiul de Cadastru și Publicitate Imobiliară SUCEAVA
Biroul de Cadastru și Publicitate Imobiliară Campulung Moldovenesc

A. Partea I. Descrierea imobilului

TEREN Intravilan

Adresa: Loc. Valea Putnei, Jud. Suceava, Loc numit Valea Putnei

Nr. Crt	Nr cadastral Nr. topografic	Suprafața* (mp)	Observații / Referințe
A1	35984	174	Sector cadastral:89 Teren neimprejmuit; Provenit din CF 35984, nr. top. 161/4

B. Partea II. Proprietari și acte

Inscrieri privitoare la dreptul de proprietate și alte drepturi reale		Referințe
2554 / 21/09/2006		
Act Normativ nr. Legea nr. 198, din 25/05/2004 emis de - (HG 941/2004; HG 659/2005);		
B1	Intabulare, drept de PROPRIETATE, dobandit prin Lege, cota actuala 1/1 1) STATUL ROMÂN, CIF:9999999999999, LIPSĂ CUI/CIF	A1

C. Partea III. SARCINI .

Inscrieri privind dezmembramintele dreptului de proprietate, drepturi reale de garanție și sarcini	Referințe
NU SUNT	

Anexa Nr. 1 La Partea I

Teren

Nr cadastral	Suprafața (mp)*	Observații / Referințe
35984	174	Provenit din CF 35984, nr. top. 161/4

* Suprafața este determinată în planul de proiecție Stereo 70.



Date referitoare la teren

Crt	Categorie folosință	Intra vilan	Suprafața (mp)	Tarla	Parcelă	Nr. topo	Observații / Referințe
1	faneata	DA	174	-	-	-	

Lungime Segmente

1) Valorile lungimilor segmentelor sunt obținute din proiecție în plan.

Punct început	X / Y	Punct sfârșit	X / Y	Lungime segment (** (m)
1	527.670,854 663.694,343	2	527.666,656 663.694,474	4.2
2	527.666,656 663.694,474	3	527.666,439 663.687,513	6.964
3	527.666,439 663.687,513	4	527.665,547 663.658,977	28.55
4	527.665,547 663.658,977	5	527.664,701 663.654,786	4.276
5	527.664,701 663.654,786	6	527.669,117 663.653,895	4.505

Punct început	X / Y	Punct sfârșit	X / Y	Lungime segment (** (m)
6	527.669,117 663.653,895	7	527.669,995 663.658,683	4.868
7	527.669,995 663.658,683	1	527.670,854 663.694,343	35.67

** Lungimile segmentelor sunt determinate în planul de proiecție Stereo 70 și sunt rotunjite la 1 milimetru.

*** Distanța dintre puncte este formată din segmente cumulate ce sunt mai mici decât valoarea 1 milimetru.

**DATE DESPRE IMOBILUL NR. 4682**

Oficiul de Cadastru și Publicitate Imobiliară SUCEAVA
Biroul de Cadastru și Publicitate Imobiliară Campulung Moldovenesc

A. Partea I. Descrierea imobilului

TEREN Intravilan

Adresa: Loc. Valea Putnei, Jud. Suceava, Loc numit Valea Putnei

Nr. Crt	Nr cadastral Nr. topografic	Suprafața* (mp)	Observații / Referințe
A1	35882	212	Sector cadastral:89 Teren neimprejmuit; Provenit din CF 35882, nr. top. 161/5

B. Partea II. Proprietari și acte

Inscrieri privitoare la dreptul de proprietate și alte drepturi reale		Referințe
2554 / 21/09/2006		
Act Normativ nr. Legea nr. 198, din 25/05/2004 emis de - (HG 941/2004; HG 659/2005);		
B1	Intabulare, drept de PROPRIETATE, dobandit prin Lege, cota actuala 1/1 1) STATUL ROMÂN, CIF:9999999999999, LIPSĂ CUI/CIF	A1

C. Partea III. SARCINI .

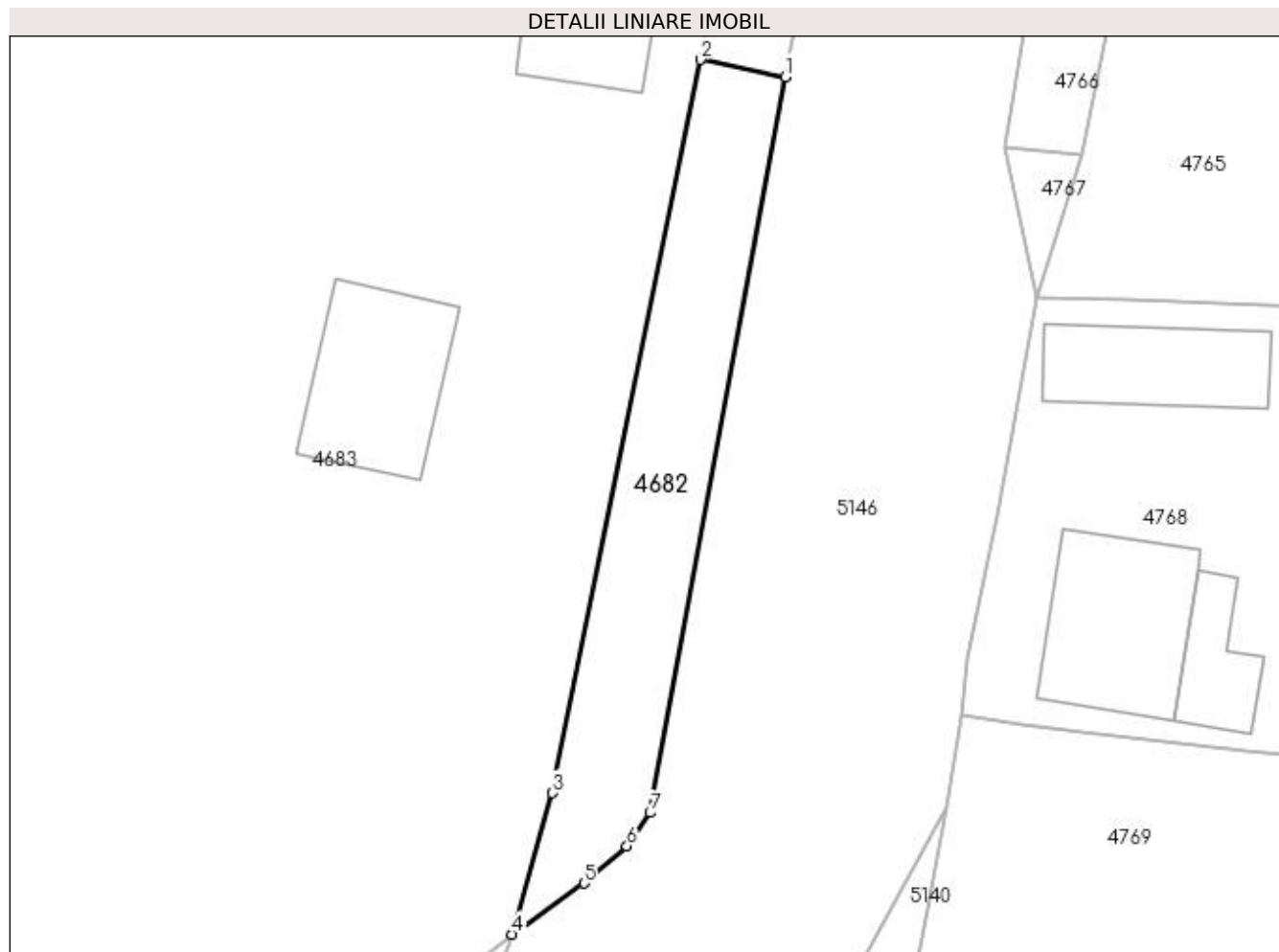
Inscrieri privind dezmembramintele dreptului de proprietate, drepturi reale de garanție și sarcini	Referințe
NU SUNT	

Anexa Nr. 1 La Partea I

Teren

Nr cadastral	Suprafața (mp)*	Observații / Referințe
35882	212	Provenit din CF 35882, nr. top. 161/5

* Suprafața este determinată în planul de proiecție Stereo 70.



Date referitoare la teren

Crt	Categorie folosință	Intravilan	Suprafața (mp)	Tarla	Parcelă	Nr. topo	Observații / Referințe
1	faneata	DA	212	-	-	-	

Lungime Segmente

1) Valorile lungimilor segmentelor sunt obținute din proiecție în plan.

Punct început	X / Y	Punct sfârșit	X / Y	Lungime segment (** (m)
1	527.669,117 663.653,895	2	527.664,701 663.654,786	4.505
2	527.664,701 663.654,786	3	527.656,977 663.616,522	39.036
3	527.656,977 663.616,522	4	527.654,879 663.609,155	7.66
4	527.654,879 663.609,155	5	527.658,624 663.611,814	4.593
5	527.658,624 663.611,814	6	527.660,868 663.613,752	2.965

Punct început	X / Y	Punct sfârșit	X / Y	Lungime segment (** (m)
6	527.660,868 663.613,752	7	527.662,072 663.615,493	2.117
7	527.662,072 663.615,493	1	527.669,117 663.653,895	39.043

** Lungimile segmentelor sunt determinate în planul de proiecție Stereo 70 și sunt rotunjite la 1 milimetru.

*** Distanța dintre puncte este formată din segmente cumulate ce sunt mai mici decât valoarea 1 milimetru.

**DATE DESPRE IMOBILUL NR. 4683**

Oficiul de Cadastru și Publicitate Imobiliară SUCEAVA
Biroul de Cadastru și Publicitate Imobiliară Campulung Moldovenesc

A. Partea I. Descrierea imobilului

TEREN Intravilan

Adresa: Loc. Valea Putnei, Calea Transilvaniei, Nr. 114, Jud. Suceava

Nr. Crt	Nr cadastral Nr. topografic	Suprafața* (mp)	Observații / Referințe
A1	30625	6.805	Sector cadastral:89 Teren neimprejmuit; CF 30625, parte din nr. top. 155/3, 158/2

Construcții

Crt	Nr cadastral Nr. topografic	Adresa	Observații / Referințe
A1.1		Loc. Valea Putnei, Calea Transilvaniei, Nr. 114, Jud. Suceava	Nr. niveluri:2; S. construita la sol:62 mp; S. construita desfasurata:124 mp; Casă de locuit, P+M
A1.2		Loc. Valea Putnei, Calea Transilvaniei, Nr. 114, Jud. Suceava	Nr. niveluri:1; S. construita la sol:40 mp; S. construita desfasurata:40 mp; Anexă, P
A1.3		Loc. Valea Putnei, Calea Transilvaniei, Nr. 114, Jud. Suceava	Nr. niveluri:1; S. construita la sol:41 mp; S. construita desfasurata:41 mp; Anexă, P
A1.4		Loc. Valea Putnei, Calea Transilvaniei, Nr. 114, Jud. Suceava	Nr. niveluri:1; S. construita la sol:18 mp; S. construita desfasurata:18 mp; Anexă, P
A1.5		Loc. Valea Putnei, Calea Transilvaniei, Nr. 114, Jud. Suceava	Nr. niveluri:2; S. construita la sol:63 mp; S. construita desfasurata:126 mp; Casă de locuit, P+M

B. Partea II. Proprietari și acte

Inscrieri privitoare la dreptul de proprietate și alte drepturi reale		Referințe
4683 / 18/12/2022		
Act Normativ nr. Lege nr. 7, din 13/03/1996 emis de Parlamentul României;		
B1	Intabulare, drept de PROPRIETATE, dobandit prin Lege, cota actuala 1/1 1) NEIDENTIFICAT NEIDENTIFICAT	A1
Act Administrativ nr. Adeverință nr. 1412, din 24/10/2022 emis de Primăria Comunei Pojorâta;		
B2	Se notează posesia faptică în favoarea lui 1) SCURTU MARIANA	A1
Act Administrativ nr. Adeverință nr. 1700, din 02/11/2022 emis de Primăria Comunei Pojorâta;		
B3	Intabulare, drept de PROPRIETATE, dobandit prin Lege, cota actuala 1/1 1) SCURTU MARIANA	A1.1, A1.2, A1.3, A1.4, A1.5

C. Partea III. SARCINI .

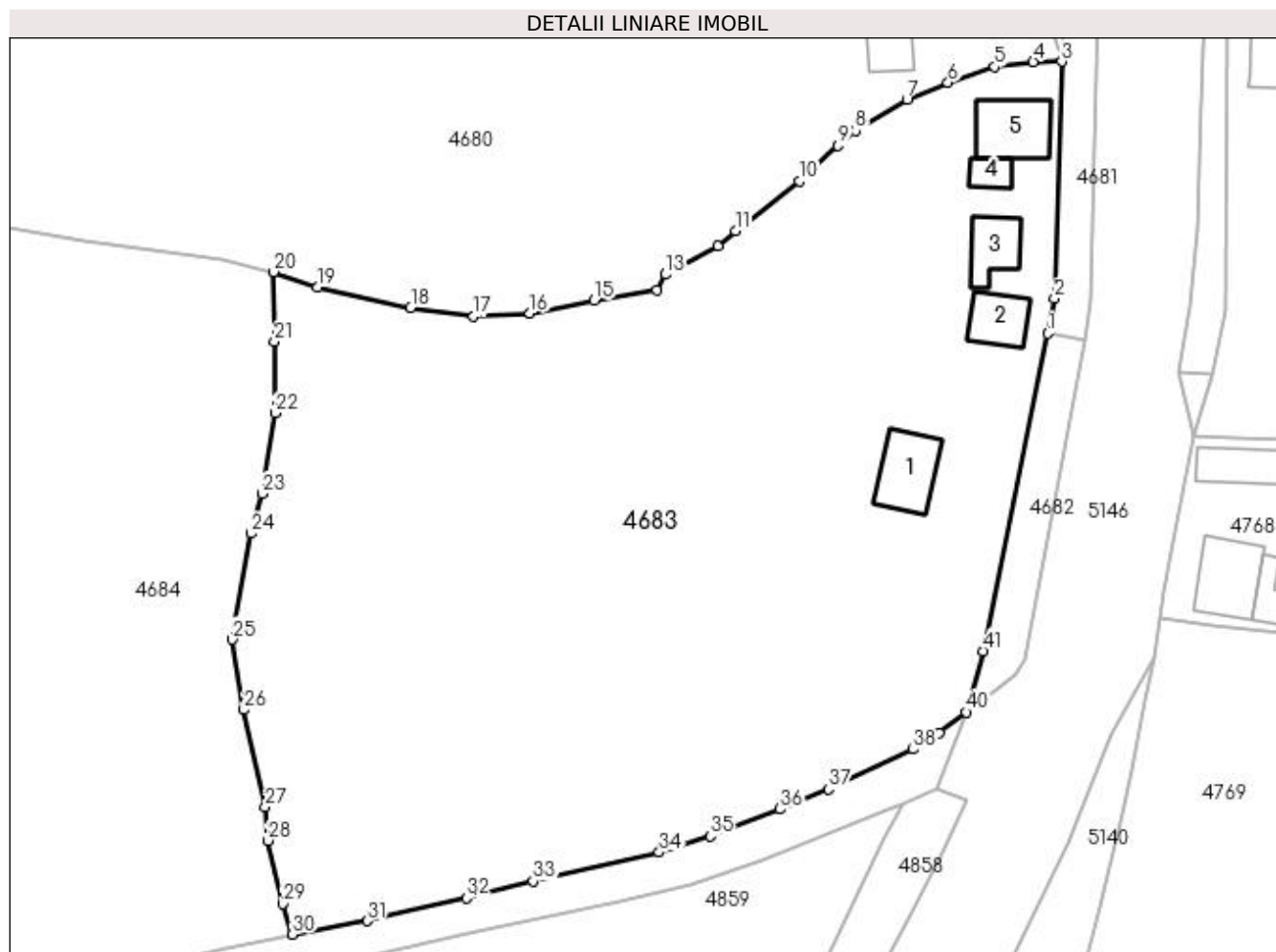
Inscrieri privind dezmembramintele dreptului de proprietate, drepturi reale de garanție și sarcini	Referințe
NU SUNT	

Anexa Nr. 1 La Partea I

Teren

Nr cadastral	Suprafața (mp)*	Observații / Referințe
30625	6.805	CF 30625, parte din nr. top. 155/3, 158/2

* Suprafața este determinată în planul de proiecție Stereo 70.



Date referitoare la teren

Crt	Categorie folosință	Intravilan	Suprafața (mp)	Tarla	Parcelă	Nr. topo	Observații / Referințe
1	curți construcții	DA	812	-	-	-	
2	arabil	DA	297	-	-	-	
3	faneata	DA	5.696	-	-	-	

Date referitoare la construcții

Crt	Număr	Destinație construcție	Supraf. (mp)	Situație juridică	Observații / Referințe
A1.1		construcții de locuințe	62	Cu acte	Nr. niveluri:2; S. construita la sol:62 mp; S. construita desfasurata:124 mp; Casă de locuit, P+M
A1.2		construcții anexa	40	Cu acte	Nr. niveluri:1; S. construita la sol:40 mp; S. construita desfasurata:40 mp; Anexă, P
A1.3		construcții anexa	41	Cu acte	Nr. niveluri:1; S. construita la sol:41 mp; S. construita desfasurata:41 mp; Anexă, P
A1.4		construcții anexa	18	Cu acte	Nr. niveluri:1; S. construita la sol:18 mp; S. construita desfasurata:18 mp; Anexă, P
A1.5		construcții de locuințe	63	Cu acte	Nr. niveluri:2; S. construita la sol:63 mp; S. construita desfasurata:126 mp; Casă de locuit, P+M

Lungime Segmente

1) Valorile lungimilor segmentelor sunt obținute din proiecție în plan.

Punct început	X / Y	Punct sfârșit	X / Y	Lungime segment	Punct început	X / Y	Punct sfârșit	X / Y	Lungime segment	Punct început	X / Y	Punct sfârșit	X / Y	Lungime segment
1	527.664,701 663.654,786	2	527.665,547 663.658,977	4.276	2	527.665,547 663.658,977	3	527.666,439 663.687,513	28.55	3	527.666,439 663.687,513	4	527.662,972 663.687,459	3.467
4	527.662,972 663.687,459	5	527.658,343 663.686,884	4.665	5	527.658,343 663.686,884	6	527.652,714 663.684,953	5.951	6	527.652,714 663.684,953	7	527.647,78 663.682,923	5.335
7	527.647,78 663.682,923	8	527.641,57 663.679,171	7.255	8	527.641,57 663.679,171	9	527.639,476 663.677,364	2.766	9	527.639,476 663.677,364	10	527.634,802 663.673,123	6.311
10	527.634,802 663.673,123	11	527.627,105 663.667,153	9.741	11	527.627,105 663.667,153	12	527.624,978 663.665,342	2.794	12	527.624,978 663.665,342	13	527.618,667 663.661,859	7.208
13	527.618,667 663.661,859	14	527.617,638 663.659,954	2.165	14	527.617,638 663.659,954	15	527.610,091 663.658,721	7.647	15	527.610,091 663.658,721	16	527.602,331 663.657,202	7.907
16	527.602,331 663.657,202	17	527.595,549 663.656,802	6.794	17	527.595,549 663.656,802	18	527.587,97 663.657,856	7.652	18	527.587,97 663.657,856	19	527.576,736 663.660,301	11.497
19	527.576,736 663.660,301	20	527.571,402 663.662,16	5.649	20	527.571,402 663.662,16	21	527.571,564 663.653,788	8.374	21	527.571,564 663.653,788	22	527.571,636 663.645,169	8.619
22	527.571,636 663.645,169	23	527.570,034 663.635,451	9.849	23	527.570,034 663.635,451	24	527.568,762 663.630,682	4.936	24	527.568,762 663.630,682	25	527.566,477 663.617,91	12.975
25	527.566,477 663.617,91	26	527.567,874 663.609,441	8.583	26	527.567,874 663.609,441	27	527.570,478 663.597,757	11.971	27	527.570,478 663.597,757	28	527.570,764 663.593,708	4.059
28	527.570,764 663.593,708	29	527.572,53 663.586,068	7.841	29	527.572,53 663.586,068	30	527.573,756 663.582,394	3.873	30	527.573,756 663.582,394	31	527.582,708 663.584,024	9.099
31	527.582,708 663.584,024	32	527.594,687 663.586,756	12.287	32	527.594,687 663.586,756	33	527.602,714 663.588,796	8.282	33	527.602,714 663.588,796	34	527.617,915 663.592,264	15.592
34	527.617,915 663.592,264	35	527.624,035 663.594,252	6.435	35	527.624,035 663.594,252	36	527.632,462 663.597,464	9.018	36	527.632,462 663.597,464	37	527.638,311 663.599,887	6.331
37	527.638,311 663.599,887	38	527.648,483 663.604,682	11.246	38	527.648,483 663.604,682	39	527.651,651 663.606,647	3.728	39	527.651,651 663.606,647	40	527.654,879 663.609,155	4.088
40	527.654,879 663.609,155	41	527.656,977 663.616,522	7.66	41	527.656,977 663.616,522	1	527.664,701 663.654,786	39.036					

** Lungimile segmentelor sunt determinate în planul de proiecție Stereo 70 și sunt rotunjite la 1 milimetru.

*** Distanța dintre puncte este formată din segmente cumulate ce sunt mai mici decât valoarea 1 milimetru.

**DATE DESPRE IMOBILUL NR. 4684**

Oficiul de Cadastru și Publicitate Imobiliară SUCEAVA
Biroul de Cadastru și Publicitate Imobiliară Campulung Moldovenesc

A. Partea I. Descrierea imobilului

TEREN Intravilan

Adresa: Loc. Valea Putnei, Str Cîrjoi, Nr. 2, Jud. Suceava

Nr. Crt	Nr cadastral Nr. topografic	Suprafața* (mp)	Observații / Referințe
A1	30626	8.160	Sector cadastral:89 Teren neimprejmuit; CF 30626, 30625, parte din nr. top. 155/2, 158/1, 155/3, 158/2

Construcții

Crt	Nr cadastral Nr. topografic	Adresa	Observații / Referințe
A1.1		Loc. Valea Putnei, Str Cîrjoi, Nr. 2, Jud. Suceava	Nr. niveluri:1; S. construita la sol:69 mp; S. construita desfasurata:69 mp; Casă de locuit, P
A1.2		Loc. Valea Putnei, Str Cîrjoi, Nr. 2, Jud. Suceava	Nr. niveluri:1; S. construita la sol:22 mp; S. construita desfasurata:22 mp; Anexă, P

B. Partea II. Proprietari și acte

Inscrieri privitoare la dreptul de proprietate și alte drepturi reale		Referințe
4684 / 18/12/2022		
Act Normativ nr. Lege nr. 7, din 13/03/1996 emis de Parlamentul României;		
B1	Intabulare, drept de PROPRIETATE, dobandit prin Lege, cota actuala 1/1 1) NEIDENTIFICAT NEIDENTIFICAT	A1
Act Administrativ nr. Adeverință nr. 1413, din 24/10/2022 emis de Primăria Comunei Pojorâta;		
B2	Se notează posesia faptică în favoarea lui 1) GONTARIU GABRIELA	A1
Act Administrativ nr. Adeverință nr. 1700, din 02/11/2022 emis de Primăria Comunei Pojorâta;		
B3	Intabulare, drept de PROPRIETATE, dobandit prin Lege, cota actuala 1/1 1) GONTARIU GABRIELA	A1.1, A1.2

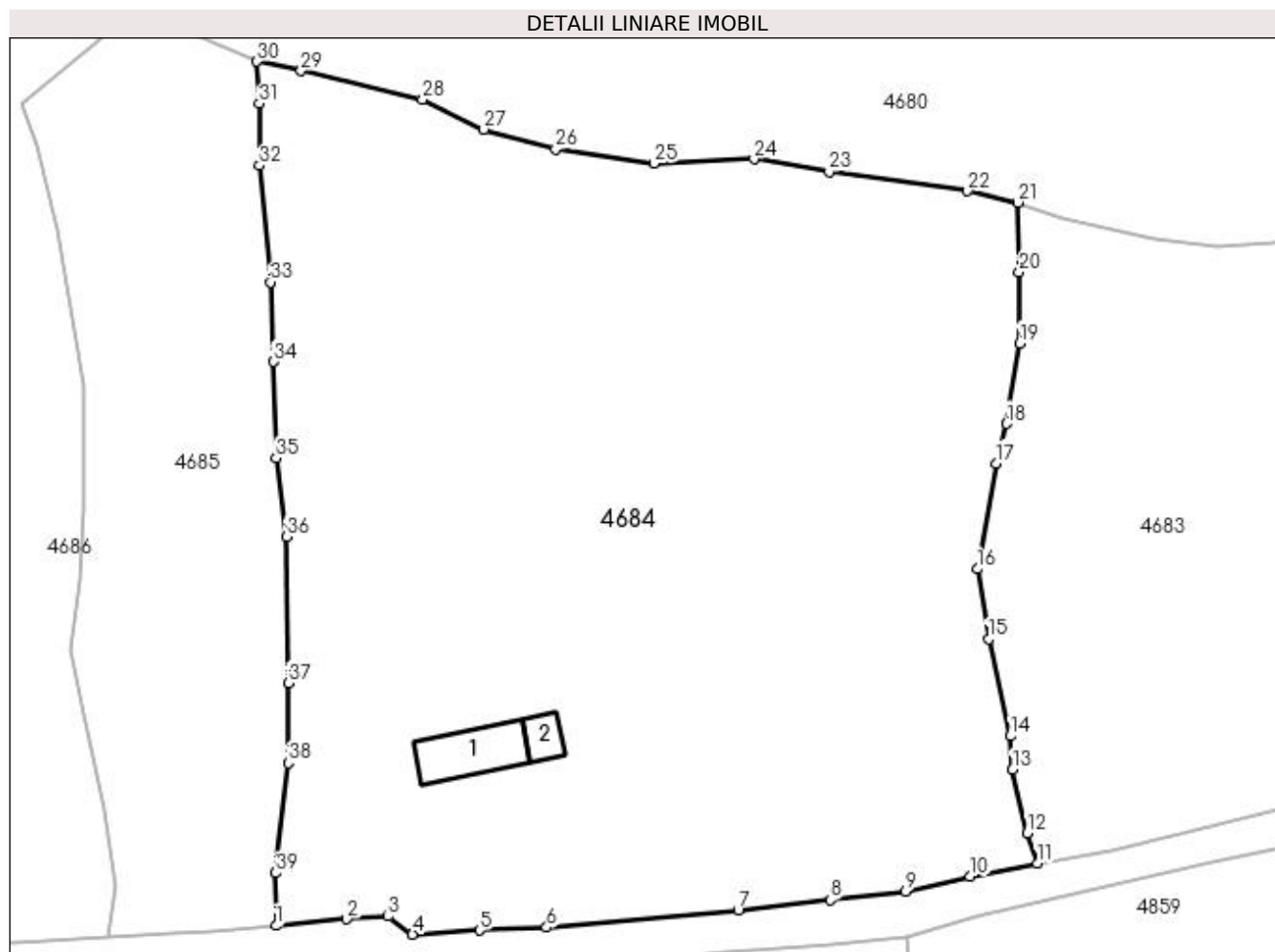
C. Partea III. SARCINI .

Inscrieri privind dezmembramintele dreptului de proprietate, drepturi reale de garanție și sarcini	Referințe
NU SUNT	

Anexa Nr. 1 La Partea I**Teren**

Nr cadastral	Suprafața (mp)*	Observații / Referințe
30626	8.160	CF 30626, 30625, parte din nr. top. 155/2, 158/1, 155/3, 158/2

* Suprafața este determinată în planul de proiecție Stereo 70.

**Date referitoare la teren**

Crt	Categorie folosință	Intra vilan	Suprafața (mp)	Tarla	Parcelă	Nr. topo	Observații / Referințe
1	curți construcții	DA	669	-	-	-	
2	faneata	DA	7.491	-	-	-	

Date referitoare la construcții

Crt	Număr	Destinație construcție	Supraf. (mp)	Situație juridică	Observații / Referințe
A1.1		construcții de locuințe	69	Cu acte	Nr. niveluri:1; S. construita la sol:69 mp; S. construita desfasurata:69 mp; Casă de locuit, P
A1.2		construcții anexa	22	Cu acte	Nr. niveluri:1; S. construita la sol:22 mp; S. construita desfasurata:22 mp; Anexă, P

Lungime Segmente

1) Valorile lungimilor segmentelor sunt obținute din proiecție în plan.

Punct început	X / Y	Punct sfârșit	X / Y	Lungime segment (** (m)
1	527.481,83 663.574,87	2	527.490,333 663.575,657	8.539
3	527.495,372 663.575,999	4	527.498,303 663.573,824	3.65

Punct început	X / Y	Punct sfârșit	X / Y	Lungime segment (** (m)
2	527.490,333 663.575,657	3	527.495,372 663.575,999	5.051
4	527.498,303 663.573,824	5	527.506,398 663.574,312	8.11

Punct început	X / Y	Punct sfârșit	X / Y	Lungime segment (** (m)
5	527.506,398 663.574,312	6	527.514,49 663.574,649	8.099
7	527.537,625 663.576,745	8	527.548,775 663.577,995	11.22
9	527.557,838 663.578,984	10	527.565,667 663.580,789	8.034
11	527.573,756 663.582,394	12	527.572,53 663.586,068	3.873
13	527.570,764 663.593,708	14	527.570,478 663.597,757	4.059
15	527.567,874 663.609,441	16	527.566,477 663.617,91	8.583
17	527.568,762 663.630,682	18	527.570,034 663.635,451	4.936
19	527.571,636 663.645,169	20	527.571,564 663.653,788	8.619
21	527.571,402 663.662,16	22	527.565,342 663.663,554	6.218
23	527.548,609 663.665,898	24	527.539,554 663.667,407	9.18
25	527.527,457 663.666,858	26	527.515,594 663.668,615	11.992
27	527.506,915 663.670,982	28	527.499,519 663.674,603	8.235
29	527.484,842 663.678,059	30	527.479,49 663.679,175	5.467
31	527.479,784 663.674,113	32	527.479,826 663.666,588	7.525
33	527.481,148 663.652,536	34	527.481,52 663.642,926	9.617
35	527.481,837 663.631,316	36	527.483,099 663.621,809	9.59
37	527.483,293 663.604,18	38	527.483,276 663.594,515	9.665
39	527.481,789 663.581,238	1	527.481,83 663.574,87	6.368

Punct început	X / Y	Punct sfârșit	X / Y	Lungime segment (** (m)
6	527.514,49 663.574,649	7	527.537,625 663.576,745	23.23
8	527.548,775 663.577,995	9	527.557,838 663.578,984	9.117
10	527.565,667 663.580,789	11	527.573,756 663.582,394	8.247
12	527.572,53 663.586,068	13	527.570,764 663.593,708	7.841
14	527.570,478 663.597,757	15	527.567,874 663.609,441	11.971
16	527.566,477 663.617,91	17	527.568,762 663.630,682	12.975
18	527.570,034 663.635,451	19	527.571,636 663.645,169	9.849
20	527.571,564 663.653,788	21	527.571,402 663.662,16	8.374
22	527.565,342 663.663,554	23	527.548,609 663.665,898	16.896
24	527.539,554 663.667,407	25	527.527,457 663.666,858	12.109
26	527.515,594 663.668,615	27	527.506,915 663.670,982	8.996
28	527.499,519 663.674,603	29	527.484,842 663.678,059	15.078
30	527.479,49 663.679,175	31	527.479,784 663.674,113	5.071
32	527.479,826 663.666,588	33	527.481,148 663.652,536	14.114
34	527.481,52 663.642,926	35	527.481,837 663.631,316	11.614
36	527.483,099 663.621,809	37	527.483,293 663.604,18	17.63
38	527.483,276 663.594,515	39	527.481,789 663.581,238	13.36

** Lungimile segmentelor sunt determinate în planul de proiecție Stereo 70 și sunt rotunjite la 1 milimetru.

*** Distanța dintre puncte este formată din segmente cumulate ce sunt mai mici decât valoarea 1 milimetru.

**DATE DESPRE IMOBILUL NR. 4685**

Oficiul de Cadastru și Publicitate Imobiliară SUCEAVA
Biroul de Cadastru și Publicitate Imobiliară Campulung Moldovenesc

A. Partea I. Descrierea imobilului

TEREN Intravilan

Adresa: Loc. Valea Putnei, Jud. Suceava, Loc numit Valea Putnei

Nr. Crt	Nr cadastral Nr. topografic	Suprafața* (mp)	Observații / Referințe
A1	30626	2.603	Sector cadastral:89 Teren neimprejmuit; CF 30626, parte din nr. top. 155/2, 158/1

B. Partea II. Proprietari și acte

Inscrieri privitoare la dreptul de proprietate și alte drepturi reale	Referințe
4685 / 18/12/2022	
Act Normativ nr. Lege nr. 7, din 13/03/1996 emis de Parlamentul României;	
B1	A1
Intabulare, drept de PROPRIETATE, dobândit prin Lege, cota actuala 1/1 1) NEIDENTIFICAT NEIDENTIFICAT	
Act Administrativ nr. Adeverință nr. 1414, din 24/10/2022 emis de Primăria Comunei Pojorâta;	
B2	A1
Se notează posesia faptică în favoarea lui 1) MOROȘAN EUGENIA	

C. Partea III. SARCINI .

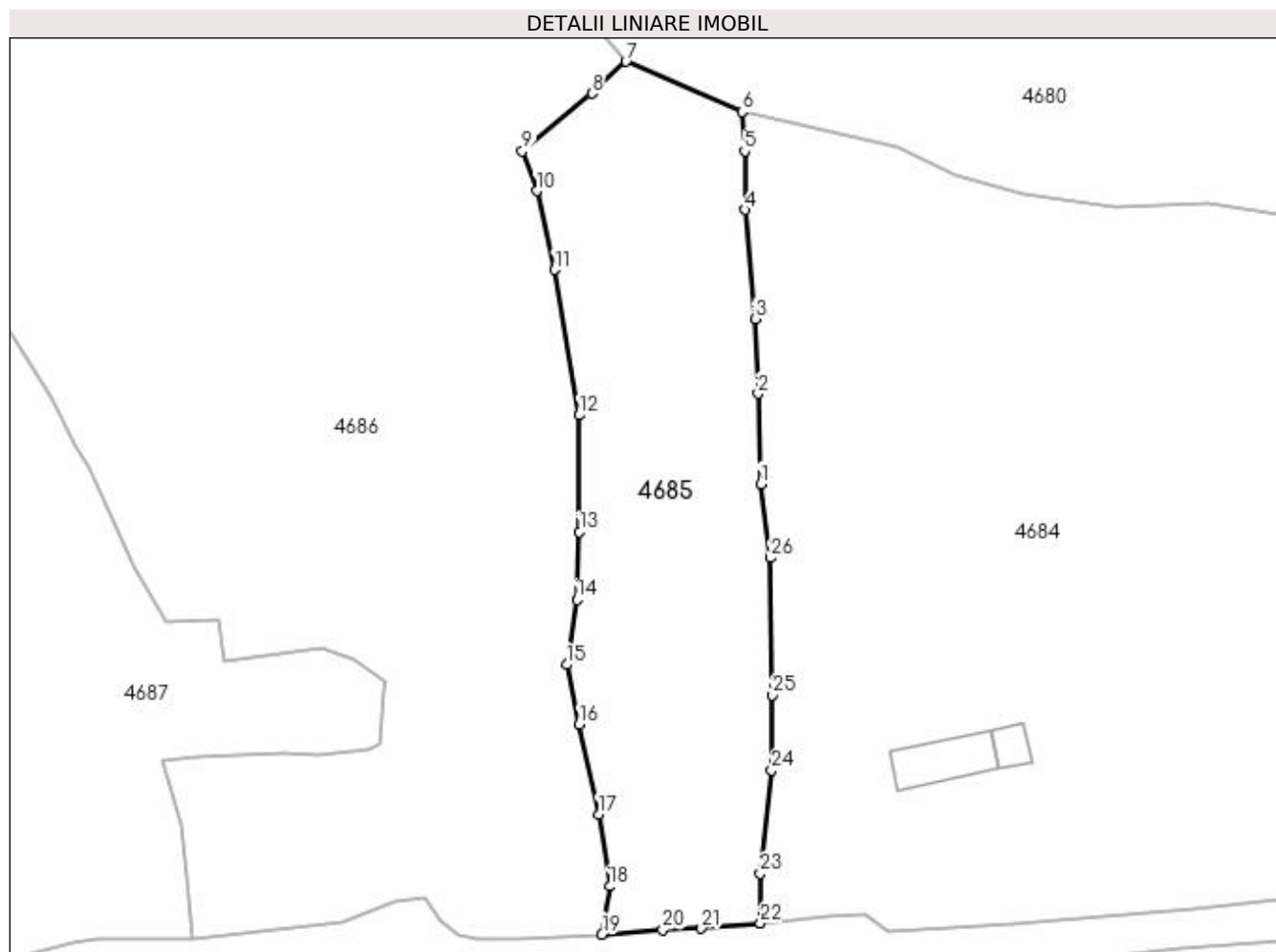
Inscrieri privind dezmembramintele dreptului de proprietate, drepturi reale de garanție și sarcini	Referințe
NU SUNT	

Anexa Nr. 1 La Partea I

Teren

Nr cadastral	Suprafața (mp)*	Observații / Referințe
30626	2.603	CF 30626, parte din nr. top. 155/2, 158/1

* Suprafața este determinată în planul de proiecție Stereo 70.



Date referitoare la teren

Crt	Categorie folosință	Intra vilan	Suprafața (mp)	Tarla	Parcelă	Nr. topo	Observații / Referințe
1	faneata	DA	2.603	-	-	-	

Lungime Segmente

1) Valorile lungimilor segmentelor sunt obținute din proiecție în plan.

Punct început	X / Y	Punct sfârșit	X / Y	Lungime segment (** (m)
1	527.481,837 663.631,316	2	527.481,52 663.642,926	11.614
3	527.481,148 663.652,536	4	527.479,826 663.666,588	14.114
5	527.479,784 663.674,113	6	527.479,49 663.679,175	5.071
7	527.464,527 663.685,648	8	527.460,14 663.681,544	6.007
9	527.451,185 663.674,086	10	527.453,025 663.669,004	5.405

Punct început	X / Y	Punct sfârșit	X / Y	Lungime segment (** (m)
2	527.481,52 663.642,926	3	527.481,148 663.652,536	9.617
4	527.479,826 663.666,588	5	527.479,784 663.674,113	7.525
6	527.479,49 663.679,175	7	527.464,527 663.685,648	16.303
8	527.460,14 663.681,544	9	527.451,185 663.674,086	11.654
10	527.453,025 663.669,004	11	527.455,298 663.658,884	10.372

Punct început	X / Y	Punct sfârșit	X / Y	Lungime segment (** (m)
11	527.455,298 663.658,884	12	527.458,524 663.640,177	18.983
13	527.458,539 663.625,164	14	527.458,212 663.616,447	8.723
15	527.456,903 663.608,089	16	527.458,477 663.600,376	7.872
17	527.461,001 663.588,843	18	527.462,451 663.579,59	9.366
19	527.461,423 663.573,41	20	527.469,254 663.573,994	7.853
21	527.474,222 663.574,168	22	527.481,83 663.574,87	7.64
23	527.481,789 663.581,238	24	527.483,276 663.594,515	13.36
25	527.483,293 663.604,18	26	527.483,099 663.621,809	17.63

Punct început	X / Y	Punct sfârșit	X / Y	Lungime segment (** (m)
12	527.458,524 663.640,177	13	527.458,539 663.625,164	15.013
14	527.458,212 663.616,447	15	527.456,903 663.608,089	8.46
16	527.458,477 663.600,376	17	527.461,001 663.588,843	11.806
18	527.462,451 663.579,59	19	527.461,423 663.573,41	6.265
20	527.469,254 663.573,994	21	527.474,222 663.574,168	4.971
22	527.481,83 663.574,87	23	527.481,789 663.581,238	6.368
24	527.483,276 663.594,515	25	527.483,293 663.604,18	9.665
26	527.483,099 663.621,809	1	527.481,837 663.631,316	9.59

** Lungimile segmentelor sunt determinate în planul de proiecție Stereo 70 și sunt rotunjite la 1 milimetru.

*** Distanța dintre puncte este formată din segmente cumulate ce sunt mai mici decât valoarea 1 milimetru.

**DATE DESPRE IMOBILUL NR. 4686**

Oficiul de Cadastru și Publicitate Imobiliară SUCEAVA
Biroul de Cadastru și Publicitate Imobiliară Câmpulung Moldovenesc

A. Partea I. Descrierea imobilului

TEREN Intravilan

Adresa: Loc. Valea Putnei, Jud. Suceava, Loc numit Valea Putnei

Nr. Crt	Nr cadastral Nr. topografic	Suprafața* (mp)	Observații / Referințe
A1	35923	18.110	Sector cadastral:89 Teren neimprejmuț; Provenit din CF 35923, nr. top. 151/10, 153, 152/10, 50, 155/1, 155/10

B. Partea II. Proprietari și acte

Inscrieri privitoare la dreptul de proprietate și alte drepturi reale		Referințe
1529 / 16/10/2001		
Hotarare Judecatoreasca nr. Sentință Civilă nr. 846, din 07/06/2001 emis de Judecătoria Câmpulung Moldovenesc;		
B1	Intabulare, drept de PROPRIETATE, dobandit prin Hotarare Judecatoreasca, cota actuala 16259/18110 1) GRIGORAȘ IOAN	A1
4686 / 18/12/2022		
Act Normativ nr. Lege nr. 7, din 13/03/1996 emis de Parlamentul României;		
B2	Intabulare, drept de PROPRIETATE, dobandit prin Lege, cota actuala 1851/18110 1) NEIDENTIFICAT NEIDENTIFICAT	A1
Act Administrativ nr. Adeverință nr. 1415, din 24/10/2022 emis de Primăria Comunei Pojorâta;		
B3	Se notează posesia faptică în favoarea lui 1) GRIGORAȘ IOAN	A1

C. Partea III. SARCINI .

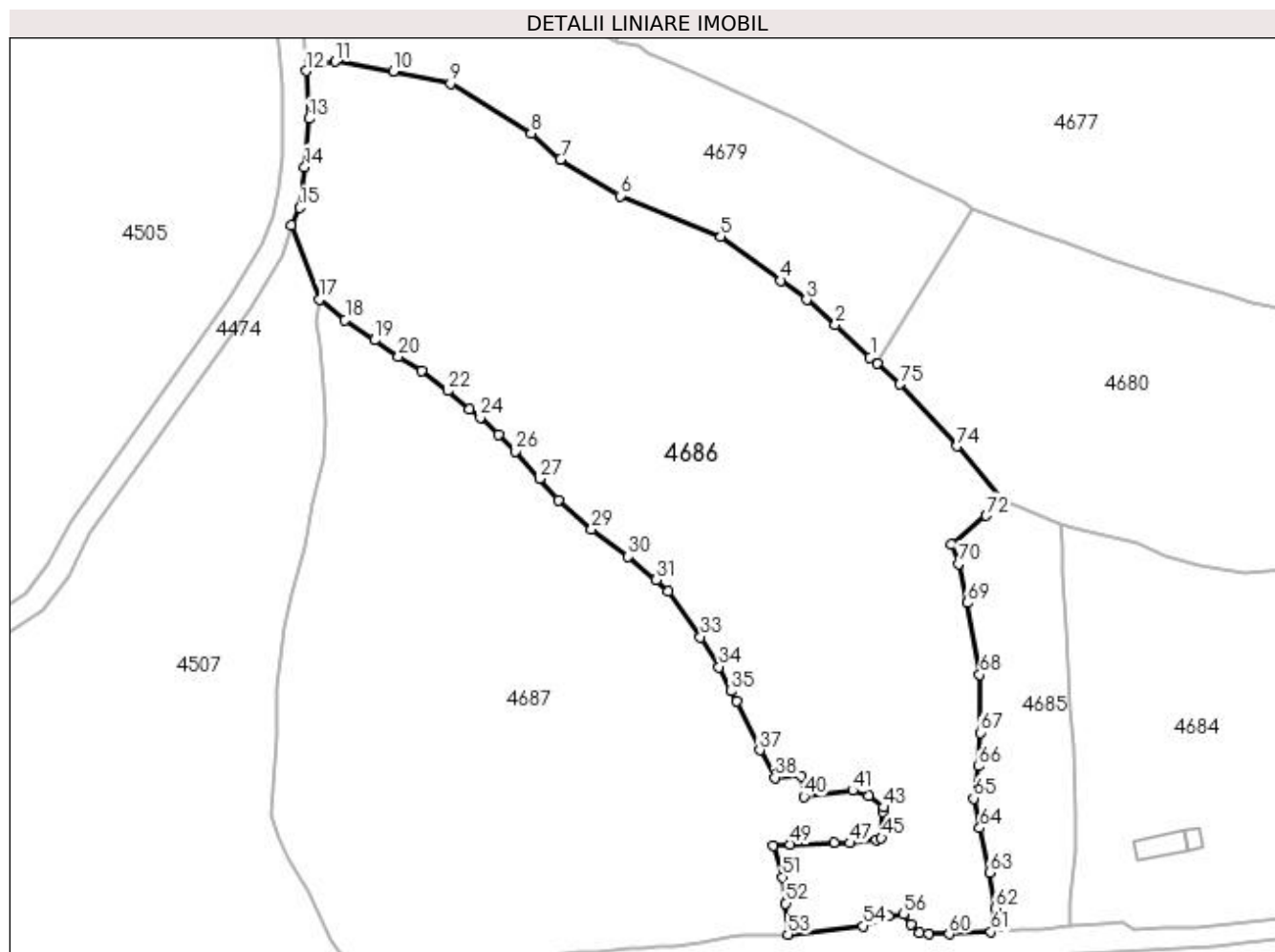
Inscrieri privind dezmembramintele dreptului de proprietate, drepturi reale de garanție și sarcini	Referințe
NU SUNT	

Anexa Nr. 1 La Partea I

Teren

Nr cadastral	Suprafața (mp)*	Observații / Referințe
35923	18.110	Provenit din CF 35923, nr. top. 151/10, 153, 152/10, 50, 155/1, 155/10

* Suprafața este determinată în planul de proiecție Stereo 70.



Date referitoare la teren

Crt	Categorie folosință	Intra vilan	Suprafața (mp)	Tarla	Parcelă	Nr. topo	Observații / Referințe
1	faneata	DA	18.110	-	-	-	

Lungime Segmente

1) Valorile lungimilor segmentelor sunt obținute din proiecție în plan.

Punct început	X / Y	Punct sfârșit	X / Y	Lungime segment	Punct început	X / Y	Punct sfârșit	X / Y	Lungime segment	Punct început	X / Y	Punct sfârșit	X / Y	Lungime segment
1	527.429,995 663.722,628	2	527.420,976 663.731,089	12.367	2	527.413,468 663.737,551	3	527.413,468 663.737,551	9.906	3	527.413,468 663.737,551	4	527.406,814 663.742,608	8.358
4	527.406,814 663.742,608	5	527.391,216 663.753,973	19.299	5	527.391,216 663.753,973	6	527.365,043 663.764,584	28.242	6	527.365,043 663.764,584	7	527.349,603 663.774,09	18.132
7	527.349,603 663.774,09	8	527.341,944 663.780,803	10.185	8	527.341,944 663.780,803	9	527.320,984 663.793,808	24.667	9	527.320,984 663.793,808	10	527.306,107 663.796,855	15.186
10	527.306,107 663.796,855	11	527.291,076 663.799,472	15.257	11	527.291,076 663.799,472	12	527.283,379 663.796,998	8.085	12	527.283,379 663.796,998	13	527.284,232 663.784,633	12.394
13	527.284,232 663.784,633	14	527.283,087 663.772,085	12.6	14	527.283,087 663.772,085	15	527.281,75 663.761,516	10.653	15	527.281,75 663.761,516	16	527.279,576 663.756,97	5.039
16	527.279,576 663.756,97	17	527.286,97 663.737,748	20.595	17	527.286,97 663.737,748	18	527.293,604 663.732,329	8.566	18	527.293,604 663.732,329	19	527.301,226 663.727,097	9.245

Punct început	X / Y	Punct sfârșit	X / Y	Lungime segment	Punct început	X / Y	Punct sfârșit	X / Y	Lungime segment	Punct început	X / Y	Punct sfârșit	X / Y	Lungime segment
19	527.301,226 663.727,097	20	527.307,481 663.722,904	7.53	20	527.307,481 663.722,904	21	527.313,511 663.719,125	7.116	21	527.313,511 663.719,125	22	527.320,2 663.713,927	8.471
22	527.320,2 663.713,927	23	527.325,863 663.709,253	7.343	23	527.325,863 663.709,253	24	527.328,714 663.706,998	3.635	24	527.328,714 663.706,998	25	527.333,443 663.702,491	6.533
25	527.333,443 663.702,491	26	527.337,839 663.698,271	6.094	26	527.337,839 663.698,271	27	527.344,085 663.691,168	9.459	27	527.344,085 663.691,168	28	527.349,095 663.685,577	7.507
28	527.349,095 663.685,577	29	527.357,653 663.678,077	11.37 9	29	527.357,653 663.678,077	30	527.367,168 663.670,911	11.91 2	30	527.367,168 663.670,911	31	527.374,47 663.664,926	9.441
31	527.374,47 663.664,926	32	527.377,504 663.661,951	4.249	32	527.377,504 663.661,951	33	527.385,928 663.650,021	14.60 4	33	527.385,928 663.650,021	34	527.390,748 663.642,224	9.167
34	527.390,748 663.642,224	35	527.393,845 663.635,953	6.994	35	527.393,845 663.635,953	36	527.395,394 663.633,274	3.095	36	527.395,394 663.633,274	37	527.401,303 663.620,591	13.99 2
37	527.401,303 663.620,591	38	527.405,262 663.613,511	8.112	38	527.405,262 663.613,511	39	527.412,129 663.613,903	6.878	39	527.412,129 663.613,903	40	527.412,84 663.608,557	5.393
40	527.412,84 663.608,557	41	527.425,44 663.610,177	12.70 4	41	527.425,44 663.610,177	42	527.429,602 663.608,776	4.391	42	527.429,602 663.608,776	43	527.433,582 663.605,784	4.979
43	527.433,582 663.605,784	44	527.433,333 663.604,617	1.193	44	527.433,333 663.604,617	45	527.432,934 663.597,874	6.755	45	527.432,934 663.597,874	46	527.431,507 663.597,201	1.578
46	527.431,507 663.597,201	47	527.424,821 663.596,519	6.721	47	527.424,821 663.596,519	48	527.420,566 663.596,65	4.257	48	527.420,566 663.596,65	49	527.409,236 663.596,169	11.34
49	527.409,236 663.596,169	50	527.404,841 663.595,735	4.416	50	527.404,841 663.595,735	51	527.407,204 663.587,655	8.418	51	527.407,204 663.587,655	52	527.408,038 663.580,835	6.871
52	527.408,038 663.580,835	53	527.408,621 663.572,788	8.068	53	527.408,621 663.572,788	54	527.428,154 663.574,956	19.65 3	54	527.428,154 663.574,956	55	527.434,89 663.577,591	7.233
55	527.434,89 663.577,591	56	527.438,691 663.578,031	3.826	56	527.438,691 663.578,031	57	527.440,607 663.575,275	3.357	57	527.440,607 663.575,275	58	527.442,901 663.573,265	3.05
58	527.442,901 663.573,265	59	527.445,327 663.572,848	2.462	59	527.445,327 663.572,848	60	527.450,527 663.572,836	5.2	60	527.450,527 663.572,836	61	527.461,423 663.573,41	10.91 1
61	527.461,423 663.573,41	62	527.462,451 663.579,59	6.265	62	527.462,451 663.579,59	63	527.461,001 663.588,843	9.366	63	527.461,001 663.588,843	64	527.458,477 663.600,376	11.80 6
64	527.458,477 663.600,376	65	527.456,903 663.608,089	7.872	65	527.456,903 663.608,089	66	527.458,212 663.616,447	8.46	66	527.458,212 663.616,447	67	527.458,539 663.625,164	8.723
67	527.458,539 663.625,164	68	527.458,524 663.640,177	15.01 3	68	527.458,524 663.640,177	69	527.455,298 663.658,884	18.98 3	69	527.455,298 663.658,884	70	527.453,025 663.669,004	10.37 2
70	527.453,025 663.669,004	71	527.451,185 663.674,086	5.405	71	527.451,185 663.674,086	72	527.460,14 663.681,544	11.65 4	72	527.460,14 663.681,544	73	527.464,527 663.685,648	6.007
73	527.464,527 663.685,648	74	527.452,615 663.699,578	18.32 9	74	527.452,615 663.699,578	75	527.437,801 663.715,644	21.85 3	75	527.437,801 663.715,644	76	527.431,768 663.720,985	8.058
76	527.431,768 663.720,985	1	527.429,995 663.722,628	2.417										

** Lungimile segmentelor sunt determinate în planul de proiecție Stereo 70 și sunt rotunjite la 1 milimetru.

*** Distanța dintre puncte este formată din segmente cumulate ce sunt mai mici decât valoarea 1 milimetru.

**DATE DESPRE IMOBILUL NR. 4687**

Oficiul de Cadastru și Publicitate Imobiliară SUCEAVA
Biroul de Cadastru și Publicitate Imobiliară Campulung Moldovenesc

A. Partea I. Descrierea imobilului

TEREN Intravilan

Adresa: Loc. Valea Putnei, Jud. Suceava, Loc numit Valea Putnei

Nr. Crt	Nr cadastral Nr. topografic	Suprafața* (mp)	Observații / Referințe
A1		15.403	Sector cadastral:89 Teren neimprejmuț;

B. Partea II. Proprietari și acte

Inscrieri privitoare la dreptul de proprietate și alte drepturi reale		Referințe
4687 / 18/12/2022		
Act Normativ nr. Lege nr. 7, din 13/03/1996 emis de Parlamentul României;		
B1	Intabulare, drept de PROPRIETATE, dobândit prin Lege, cota actuala 1/1 1) NEIDENTIFICAT NEIDENTIFICAT	A1
Act Administrativ nr. Adeverință nr. 1416, din 24/10/2022 emis de Primăria Comunei Pojorâta;		
B2	Se notează posesia faptică în favoarea lui 1) PETER MIHAELA	A1

C. Partea III. SARCINI .

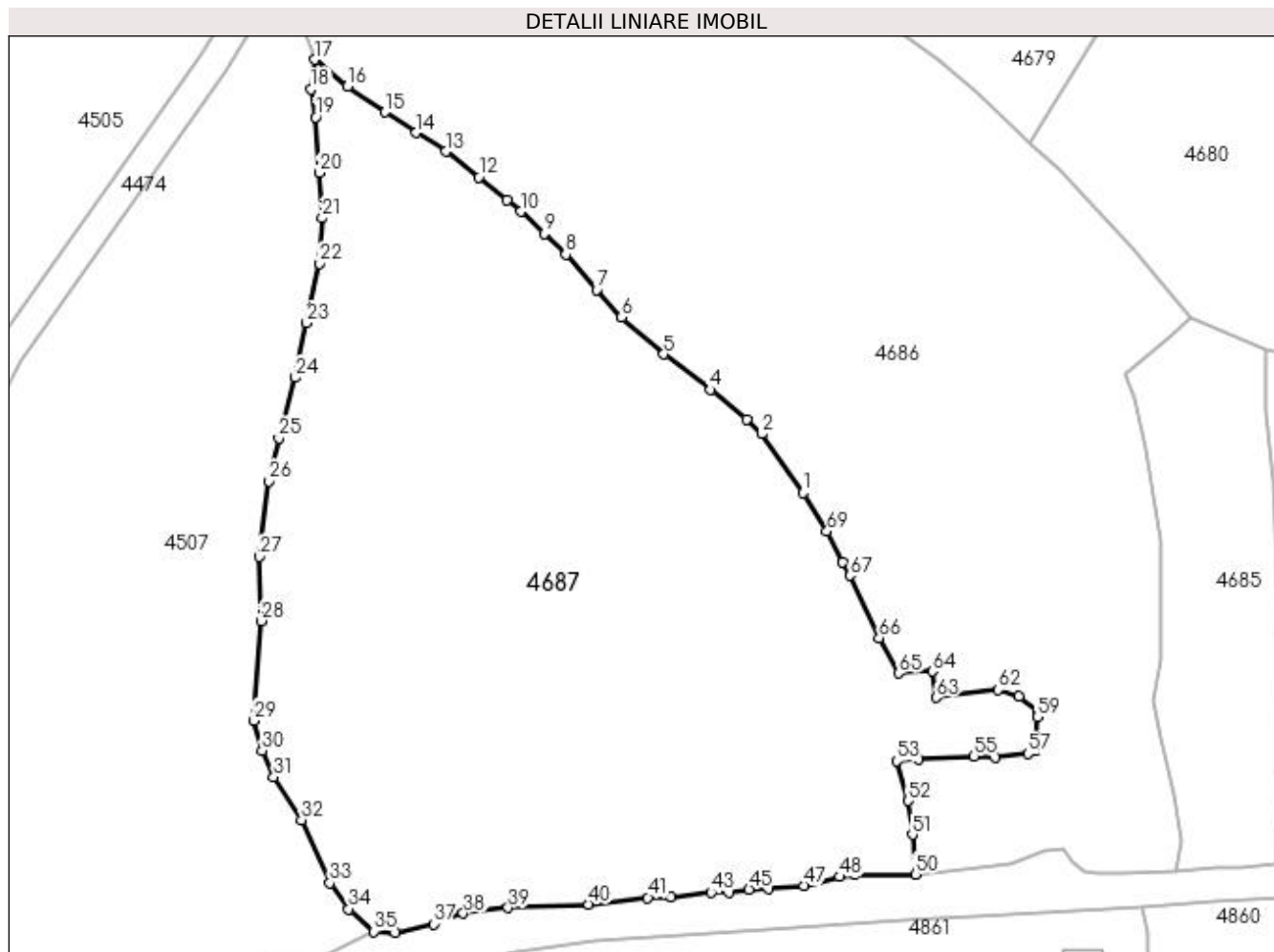
Inscrieri privind dezmembramintele dreptului de proprietate, drepturi reale de garanție și sarcini	Referințe
NU SUNT	

Anexa Nr. 1 La Partea I

Teren

Nr cadastral	Suprafața (mp)*	Observații / Referințe
	15.403	

* Suprafața este determinată în planul de proiecție Stereo 70.



Date referitoare la teren

Crt	Categorie folosință	Intra vilan	Suprafața (mp)	Tarla	Parcelă	Nr. topo	Observații / Referințe
1	faneata	DA	15.403	-	-	-	

Lungime Segmente

1) Valorile lungimilor segmentelor sunt obținute din proiecție în plan.

Punct început	X / Y	Punct sfârșit	X / Y	Lungime segment	Punct început	X / Y	Punct sfârșit	X / Y	Lungime segment	Punct început	X / Y	Punct sfârșit	X / Y	Lungime segment
1	527.385,928 663.650,021	2	527.377,504 663.661,951	14.604	2	527.377,504 663.661,951	3	527.374,47 663.664,926	4.249	3	527.374,47 663.664,926	4	527.367,168 663.670,911	9.441
4	527.367,168 663.670,911	5	527.357,653 663.678,077	11.912	5	527.357,653 663.678,077	6	527.349,095 663.685,577	11.379	6	527.349,095 663.685,577	7	527.344,085 663.691,168	7.507
7	527.344,085 663.691,168	8	527.337,839 663.698,271	9.459	8	527.337,839 663.698,271	9	527.333,443 663.702,491	6.094	9	527.333,443 663.702,491	10	527.328,714 663.706,998	6.533
10	527.328,714 663.706,998	11	527.325,863 663.709,253	3.635	11	527.325,863 663.709,253	12	527.320,2 663.713,927	7.343	12	527.320,2 663.713,927	13	527.313,511 663.719,125	8.471
13	527.313,511 663.719,125	14	527.307,481 663.722,904	7.116	14	527.307,481 663.722,904	15	527.301,226 663.727,097	7.53	15	527.301,226 663.727,097	16	527.293,604 663.732,329	9.245
16	527.293,604 663.732,329	17	527.286,97 663.737,748	8.566	17	527.286,97 663.737,748	18	527.286,178 663.731,71	6.09	18	527.286,178 663.731,71	19	527.287,157 663.726,08	5.714

Punct început	X / Y	Punct sfârșit	X / Y	Lungime segment	Punct început	X / Y	Punct sfârșit	X / Y	Lungime segment	Punct început	X / Y	Punct sfârșit	X / Y	Lungime segment
19	527.287,157 663.726,08	20	527.287,914 663.714,798	11.307	20	527.287,914 663.714,798	21	527.288,448 663.705,636	9.178	21	527.288,448 663.705,636	22	527.287,986 663.696,448	9.2
22	527.287,986 663.696,448	23	527.285,312 663.684,453	12.289	23	527.285,312 663.684,453	24	527.283,047 663.673,375	11.307	24	527.283,047 663.673,375	25	527.279,659 663.661,113	12.721
25	527.279,659 663.661,113	26	527.277,735 663.652,361	8.961	26	527.277,735 663.652,361	27	527.275,679 663.637,098	15.401	27	527.275,679 663.637,098	28	527.276,042 663.624,085	13.018
28	527.276,042 663.624,085	29	527.274,606 663.603,921	20.215	29	527.274,606 663.603,921	30	527.276,295 663.597,882	6.271	30	527.276,295 663.597,882	31	527.278,629 663.592,472	5.892
31	527.278,629 663.592,472	32	527.284,287 663.583,773	10.377	32	527.284,287 663.583,773	33	527.290,008 663.571,026	13.972	33	527.290,008 663.571,026	34	527.293,823 663.565,752	6.509
34	527.293,823 663.565,752	35	527.298,962 663.561,215	6.855	35	527.298,962 663.561,215	36	527.303,322 663.561,005	4.365	36	527.303,322 663.561,005	37	527.311,035 663.562,742	7.906
37	527.311,035 663.562,742	38	527.317,055 663.564,852	6.379	38	527.317,055 663.564,852	39	527.326,124 663.566,01	9.143	39	527.326,124 663.566,01	40	527.342,445 663.566,687	16.335
40	527.342,445 663.566,687	41	527.354,455 663.568,056	12.088	41	527.354,455 663.568,056	42	527.359,212 663.568,204	4.759	42	527.359,212 663.568,204	43	527.367,257 663.569,111	8.096
43	527.367,257 663.569,111	44	527.370,887 663.569,046	3.631	44	527.370,887 663.569,046	45	527.374,923 663.569,723	4.092	45	527.374,923 663.569,723	46	527.378,934 663.569,788	4.012
46	527.378,934 663.569,788	47	527.386,082 663.570,466	7.18	47	527.386,082 663.570,466	48	527.393,336 663.572,302	7.483	48	527.393,336 663.572,302	49	527.396,413 663.572,764	3.111
49	527.396,413 663.572,764	50	527.408,621 663.572,788	12.208	50	527.408,621 663.572,788	51	527.408,038 663.580,835	8.068	51	527.408,038 663.580,835	52	527.407,204 663.587,655	6.871
52	527.407,204 663.587,655	53	527.404,841 663.595,735	8.418	53	527.404,841 663.595,735	54	527.409,236 663.596,169	4.416	54	527.409,236 663.596,169	55	527.420,566 663.596,65	11.34
55	527.420,566 663.596,65	56	527.424,821 663.596,519	4.257	56	527.424,821 663.596,519	57	527.431,507 663.597,201	6.721	57	527.431,507 663.597,201	58	527.432,934 663.597,874	1.578
58	527.432,934 663.597,874	59	527.433,333 663.604,617	6.755	59	527.433,333 663.604,617	60	527.433,582 663.605,784	1.193	60	527.433,582 663.605,784	61	527.429,602 663.608,776	4.979
61	527.429,602 663.608,776	62	527.425,44 663.610,177	4.391	62	527.425,44 663.610,177	63	527.412,84 663.608,557	12.704	63	527.412,84 663.608,557	64	527.412,129 663.613,903	5.393
64	527.412,129 663.613,903	65	527.405,262 663.613,511	6.878	65	527.405,262 663.613,511	66	527.401,303 663.620,591	8.112	66	527.401,303 663.620,591	67	527.395,394 663.633,274	13.992
67	527.395,394 663.633,274	68	527.393,845 663.635,953	3.095	68	527.393,845 663.635,953	69	527.390,748 663.642,224	6.994	69	527.390,748 663.642,224	1	527.385,928 663.650,021	9.167

** Lungimile segmentelor sunt determinate în planul de proiecție Stereo 70 și sunt rotunjite la 1 milimetru.

*** Distanța dintre puncte este formată din segmente cumulate ce sunt mai mici decât valoarea 1 milimetru.

**DATE DESPRE IMOBILUL NR. 4688**

Oficiul de Cadastru și Publicitate Imobiliară SUCEAVA
Biroul de Cadastru și Publicitate Imobiliară Campulung Moldovenesc

A. Partea I. Descrierea imobilului

TEREN Intravilan

Adresa: Loc. Valea Putnei, Jud. Suceava, Loc numit Valea Putnei

Nr. Crt	Nr cadastral Nr. topografic	Suprafața* (mp)	Observații / Referințe
A1		1.678	Sector cadastral:90 Teren neimprejmuit;

B. Partea II. Proprietari și acte

Inscrieri privitoare la dreptul de proprietate și alte drepturi reale		Referințe
4688 / 18/12/2022		
Act Normativ nr. Lege nr. 7, din 13/03/1996 emis de Parlamentul României;		
B1	Intabulare, drept de PROPRIETATE, dobândit prin Lege, cota actuala 1/1 1) NEIDENTIFICAT NEIDENTIFICAT	A1
Act Administrativ nr. Adeverință nr. 1417, din 24/10/2022 emis de Primăria Comunei Pojorâta;		
B2	Se notează posesia faptică în favoarea lui 1) COZMACIUC GAVRIL	A1

C. Partea III. SARCINI .

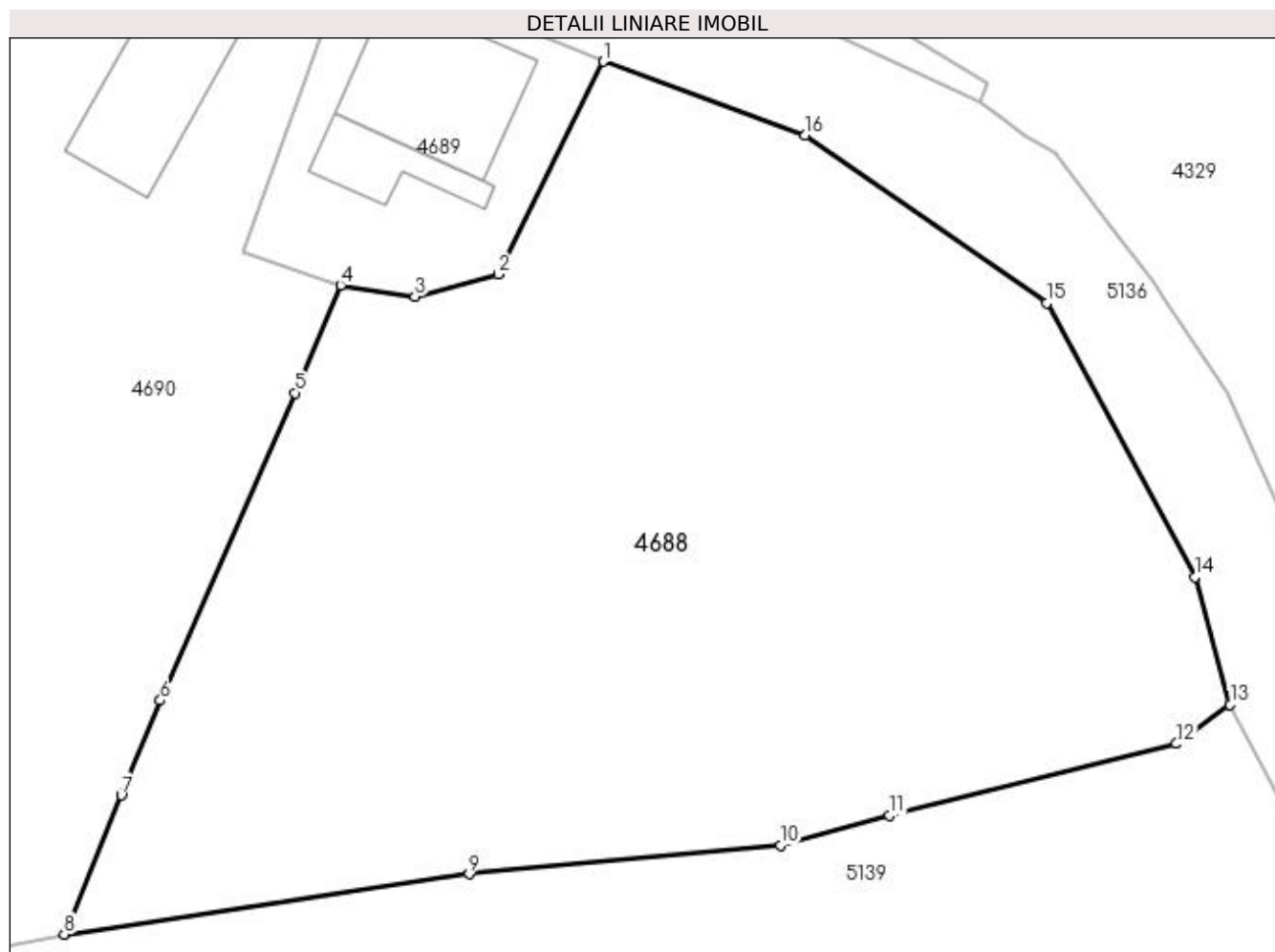
Inscrieri privind dezmembramintele dreptului de proprietate, drepturi reale de garanție și sarcini	Referințe
NU SUNT	

Anexa Nr. 1 La Partea I

Teren

Nr cadastral	Suprafața (mp)*	Observații / Referințe
	1.678	

* Suprafața este determinată în planul de proiecție Stereo 70.



Date referitoare la teren

Crt	Categorie folosință	Intra vilan	Suprafața (mp)	Tarla	Parcelă	Nr. topo	Observații / Referințe
1	faneata	DA	1.678	-	-	-	

Lungime Segmente

1) Valorile lungimilor segmentelor sunt obținute din proiecție în plan.

Punct început	X / Y	Punct sfârșit	X / Y	Lungime segment (** (m)
1	528.475,174 665.099,487	2	528.469,585 665.088,213	12.583
2	528.469,585 665.088,213	3	528.465,175 665.087,028	4.566
3	528.465,175 665.087,028	4	528.461,223 665.087,614	3.995
4	528.461,223 665.087,614	5	528.458,799 665.081,903	6.204
5	528.458,799 665.081,903	6	528.451,658 665.065,581	17.816

Punct început	X / Y	Punct sfârșit	X / Y	Lungime segment (** (m)
6	528.451,658 665.065,581	7	528.449,587 665.060,552	5.439
7	528.449,587 665.060,552	8	528.446,548 665.053,167	7.986
8	528.446,548 665.053,167	9	528.468,048 665.056,368	21.737
9	528.468,048 665.056,368	10	528.484,579 665.057,891	16.601
10	528.484,579 665.057,891	11	528.490,371 665.059,473	6.004
11	528.490,371 665.059,473	12	528.505,602 665.063,283	15.7
12	528.505,602 665.063,283	13	528.508,45 665.065,364	3.527
13	528.508,45 665.065,364	14	528.506,577 665.072,142	7.032
14	528.506,577 665.072,142	15	528.498,721 665.086,668	16.514
15	528.498,721 665.086,668	16	528.485,881 665.095,562	15.62
16	528.485,881 665.095,562	1	528.475,174 665.099,487	11.404

** Lungimile segmentelor sunt determinate în planul de proiecție Stereo 70 și sunt rotunjite la 1 milimetru.

*** Distanța dintre puncte este formată din segmente cumulate ce sunt mai mici decât valoarea 1 milimetru.

**DATE DESPRE IMOBILUL NR. 4689**

Oficiul de Cadastru și Publicitate Imobiliară SUCEAVA
Biroul de Cadastru și Publicitate Imobiliară Campulung Moldovenesc

A. Partea I. Descrierea imobilului

TEREN Intravilan

Adresa: Loc. Valea Putnei, Str Păstrăvăriei, Nr. 2, Jud. Suceava

Nr. Crt	Nr cadastral Nr. topografic	Suprafața* (mp)	Observații / Referințe
A1		212	Sector cadastral:90 Teren neimprijmit;

Construcții

Crt	Nr cadastral Nr. topografic	Adresa	Observații / Referințe
A1.1		Loc. Valea Putnei, Str Păstrăvăriei, Nr. 2, Jud. Suceava	Nr. niveluri:2; S. construita la sol:59 mp; S. construita desfasurata:118 mp; Casă de locuit, P+M
A1.2		Loc. Valea Putnei, Str Păstrăvăriei, Nr. 2, Jud. Suceava	Nr. niveluri:1; S. construita la sol:21 mp; S. construita desfasurata:21 mp; Anexă, P

B. Partea II. Proprietari și acte

Inscrieri privitoare la dreptul de proprietate și alte drepturi reale		Referințe
4689 / 18/12/2022		
Act Normativ nr. Lege nr. 7, din 13/03/1996 emis de Parlamentul României;		
B1	Intabulare, drept de PROPRIETATE, dobândit prin Lege, cota actuala 1/1 1) NEIDENTIFICAT NEIDENTIFICAT	A1
Act Administrativ nr. Adeverință nr. 1418, din 24/10/2022 emis de Primăria Comunei Pojorâta;		
B2	Se notează posesia faptică în favoarea lui 1) COZMACIUC GAVRIL 2) COZMACIUC ONOFREI	A1
Act Administrativ nr. Adeverință nr. 1700, din 02/11/2022 emis de Primăria Comunei Pojorâta;		
B3	Intabulare, drept de PROPRIETATE, dobândit prin Lege, cota actuala 1/1 1) COZMACIUC GAVRIL 2) COZMACIUC ONOFREI	A1.1, A1.2

C. Partea III. SARCINI .

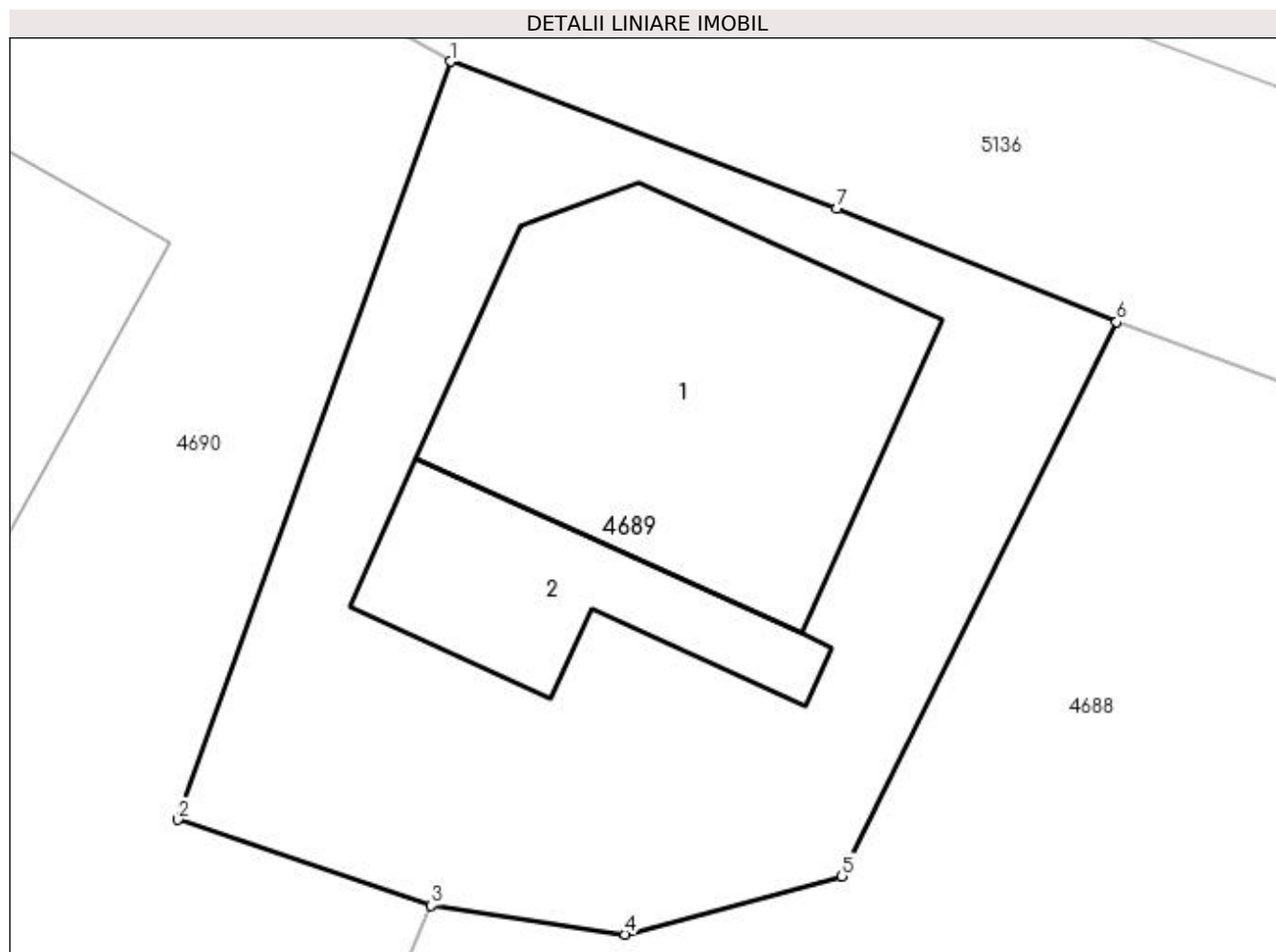
Inscrieri privind dezmembramintele dreptului de proprietate, drepturi reale de garanție și sarcini	Referințe
NU SUNT	

Anexa Nr. 1 La Partea I

Teren

Nr cadastral	Suprafața (mp)*	Observații / Referințe
	212	

* Suprafața este determinată în planul de proiecție Stereo 70.



Date referitoare la teren

Crt	Categorie folosință	Intravilan	Suprafața (mp)	Tarla	Parcelă	Nr. topo	Observații / Referințe
1	curți constructii	DA	212	-	-	-	

Date referitoare la construcții

Crt	Număr	Destinație construcție	Supraf. (mp)	Situație juridică	Observații / Referințe
A1.1		construcții de locuințe	59	Cu acte	Nr. niveluri:2; S. construita la sol:59 mp; S. construita desfasurata:118 mp; Casă de locuit, P+M
A1.2		construcții anexa	21	Cu acte	Nr. niveluri:1; S. construita la sol:21 mp; S. construita desfasurata:21 mp; Anexă, P

Lungime Segmente

1) Valorile lungimilor segmentelor sunt obținute din proiecție în plan.

Punct început	X / Y	Punct sfârșit	X / Y	Lungime segment (** (m)
1	528.461,618 665.104,782	2	528.456,06 665.089,361	16.392
2	528.456,06 665.089,361	3	528.461,223 665.087,614	5.451

Punct început	X / Y	Punct sfârșit	X / Y	Lungime segment (** (m)
3	528.461,223 665.087,614	4	528.465,175 665.087,028	3.995
4	528.465,175 665.087,028	5	528.469,585 665.088,213	4.566
5	528.469,585 665.088,213	6	528.475,174 665.099,487	12.583
6	528.475,174 665.099,487	7	528.469,475 665.101,798	6.15
7	528.469,475 665.101,798	1	528.461,618 665.104,782	8.405

** Lungimile segmentelor sunt determinate în planul de proiecție Stereo 70 și sunt rotunjite la 1 milimetru.

*** Distanța dintre puncte este formată din segmente cumulate ce sunt mai mici decât valoarea 1 milimetru.

**DATE DESPRE IMOBILUL NR. 4690**

Oficiul de Cadastru și Publicitate Imobiliară SUCEAVA
Biroul de Cadastru și Publicitate Imobiliară Campulung Moldovenesc

A. Partea I. Descrierea imobilului

TEREN Intravilan

Adresa: Loc. Valea Putnei, Jud. Suceava, Loc numit Valea Putnei

Nr. Crt	Nr cadastral Nr. topografic	Suprafața* (mp)	Observații / Referințe
A1	33000	2.885	Sector cadastral:90 Teren neimprijmuit; CF 33000, parte din nr. top. 30/4

Construcții

Crt	Nr cadastral Nr. topografic	Adresa	Observații / Referințe
A1.1		Loc. Valea Putnei, Jud. Suceava, Loc numit Valea Putnei	Nr. niveluri:1; S. construita la sol:51 mp; S. construita desfasurata:51 mp; Anexă, P

B. Partea II. Proprietari și acte

Inscrieri privitoare la dreptul de proprietate și alte drepturi reale		Referințe
4690 / 18/12/2022		
Act Normativ nr. Lege nr. 7, din 13/03/1996 emis de Parlamentul României;		
B1	Intabulare, drept de PROPRIETATE, dobandit prin Lege, cota actuala 1/1 1) NEIDENTIFICAT NEIDENTIFICAT	A1
Act Administrativ nr. Adeverință nr. 1419, din 24/10/2022 emis de Primăria Comunei Pojorâta;		
B2	Se notează posesia faptică în favoarea lui 1) COZMACIUC ONOFREI	A1
Act Administrativ nr. Adeverință nr. 1700, din 02/11/2022 emis de Primăria Comunei Pojorâta;		
B3	Intabulare, drept de PROPRIETATE, dobandit prin Lege, cota actuala 1/1 1) COZMACIUC ONOFREI	A1.1

C. Partea III. SARCINI .

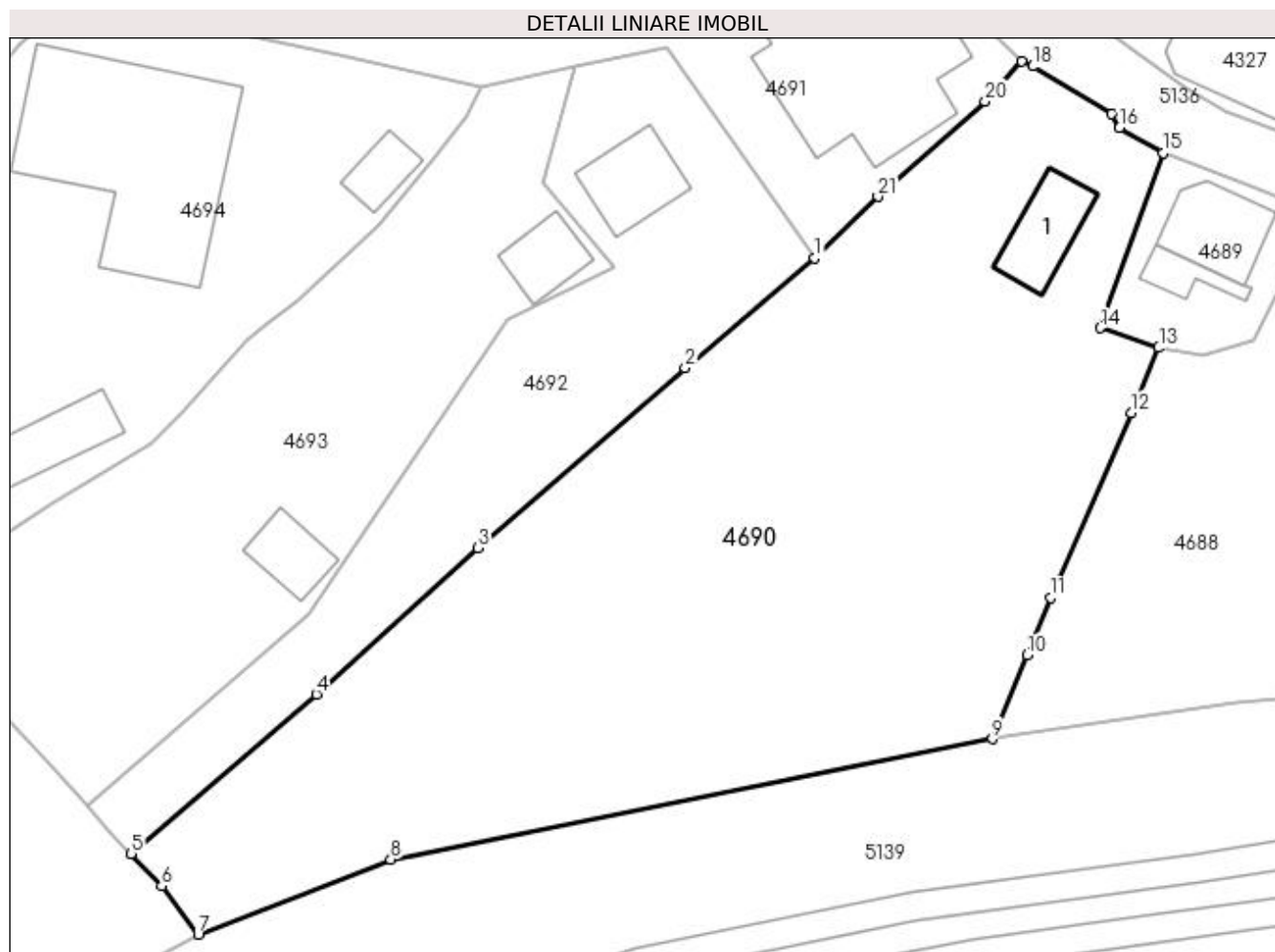
Inscrieri privind dezmembramintele dreptului de proprietate, drepturi reale de garanție și sarcini	Referințe
NU SUNT	

Anexa Nr. 1 La Partea I

Teren

Nr cadastral	Suprafața (mp)*	Observații / Referințe
33000	2.885	CF 33000, parte din nr. top. 30/4

* Suprafața este determinată în planul de proiecție Stereo 70.



Date referitoare la teren

Crt	Categorie folosință	Intra vilan	Suprafața (mp)	Tarla	Parcelă	Nr. topo	Observații / Referințe
1	curți constructii	DA	191	-	-	-	
2	faneata	DA	2.694	-	-	-	

Date referitoare la construcții

Crt	Număr	Destinație construcție	Supraf. (mp)	Situație juridică	Observații / Referințe
A1.1		construcții anexa	51	Cu acte	Nr. niveluri:1; S. construita la sol:51 mp; S. construita desfasurata:51 mp; Anexă, P

Lungime Segmente

1) Valorile lungimilor segmentelor sunt obținute din proiecție în plan.

Punct început	X / Y	Punct sfârșit	X / Y	Lungime segment (** (m)
1	528.430,901 665.095,529	2	528.419,47 665.085,846	14.981
3	528.401,187 665.070,002	4	528.386,957 665.057,111	19.201
5	528.370,623 665.043,047	6	528.373,325 665.040,205	3.921

Punct început	X / Y	Punct sfârșit	X / Y	Lungime segment (** (m)
2	528.419,47 665.085,846	3	528.401,187 665.070,002	24.193
4	528.386,957 665.057,111	5	528.370,623 665.043,047	21.554
6	528.373,325 665.040,205	7	528.376,553 665.035,943	5.346

Punct început	X / Y	Punct sfârșit	X / Y	Lungime segment (** (m)
7	528.376,553 665.035,943	8	528.393,531 665.042,542	18.215
9	528.446,548 665.053,167	10	528.449,587 665.060,552	7.986
11	528.451,658 665.065,581	12	528.458,799 665.081,903	17.816
13	528.461,223 665.087,614	14	528.456,06 665.089,361	5.451
15	528.461,618 665.104,782	16	528.457,763 665.106,999	4.447
17	528.457,035 665.108,198	18	528.450,095 665.112,412	8.119
19	528.449,137 665.112,832	20	528.445,917 665.109,314	4.769
21	528.436,477 665.100,928	1	528.430,901 665.095,529	7.762

Punct început	X / Y	Punct sfârșit	X / Y	Lungime segment (** (m)
8	528.393,531 665.042,542	9	528.446,548 665.053,167	54.071
10	528.449,587 665.060,552	11	528.451,658 665.065,581	5.439
12	528.458,799 665.081,903	13	528.461,223 665.087,614	6.204
14	528.456,06 665.089,361	15	528.461,618 665.104,782	16.392
16	528.457,763 665.106,999	17	528.457,035 665.108,198	1.403
18	528.450,095 665.112,412	19	528.449,137 665.112,832	1.046
20	528.445,917 665.109,314	21	528.436,477 665.100,928	12.627

** Lungimile segmentelor sunt determinate în planul de proiecție Stereo 70 și sunt rotunjite la 1 milimetru.

*** Distanța dintre puncte este formată din segmente cumulate ce sunt mai mici decât valoarea 1 milimetru.

**DATE DESPRE IMOBILUL NR. 4691**

Oficiul de Cadastru și Publicitate Imobiliară SUCEAVA
Biroul de Cadastru și Publicitate Imobiliară Campulung Moldovenesc

A. Partea I. Descrierea imobilului

TEREN Intravilan

Adresa: Loc. Valea Putnei, Calea Transilvaniei, Nr. 25, Jud. Suceava

Nr. Crt	Nr cadastral Nr. topografic	Suprafața* (mp)	Observații / Referințe
A1	32996	1.415	Sector cadastral:90 Teren neimprijmuit; Provenit din CF 32996, nr. cad. 32996

Construcții

Crt	Nr cadastral Nr. topografic	Adresa	Observații / Referințe
A1.1		Loc. Valea Putnei, Calea Transilvaniei, Nr. 25, Jud. Suceava	Nr. niveluri:2; S. construita la sol:242 mp; S. construita desfasurata:484 mp; Construcție P+E, constructie din zidarie, metal si lemn din 1953, modificata in 2019,

B. Partea II. Proprietari și acte

Inscrieri privitoare la dreptul de proprietate și alte drepturi reale		Referințe
8444 / 28/06/2016		
Act Normativ nr. 1357, din 27/12/2001 emis de Guvernul României (act administrativ nr. 5144/27-06-2016 emis de Primaria Pojorita);		
B1	Intabulare, drept de PROPRIETATE, dobandit prin Lege, cota actuala 1/1 1) COMUNA POJORĂTA - DOMENIUL PUBLIC, CIF:4441425	A1
11051 / 03/08/2017		
Act Normativ nr. 1357, din 27/12/2001 emis de Guvernul Romaniei (act administrativ nr 42 din 22.06.2017, emis de Primaria Pojorita);		
B2	Intabulare, drept de PROPRIETATE, dobandit prin Lege, cota actuala 1/1 1) COMUNA POJORĂTA - DOMENIUL PUBLIC, CIF:4441425	A1.1

C. Partea III. SARCINI .

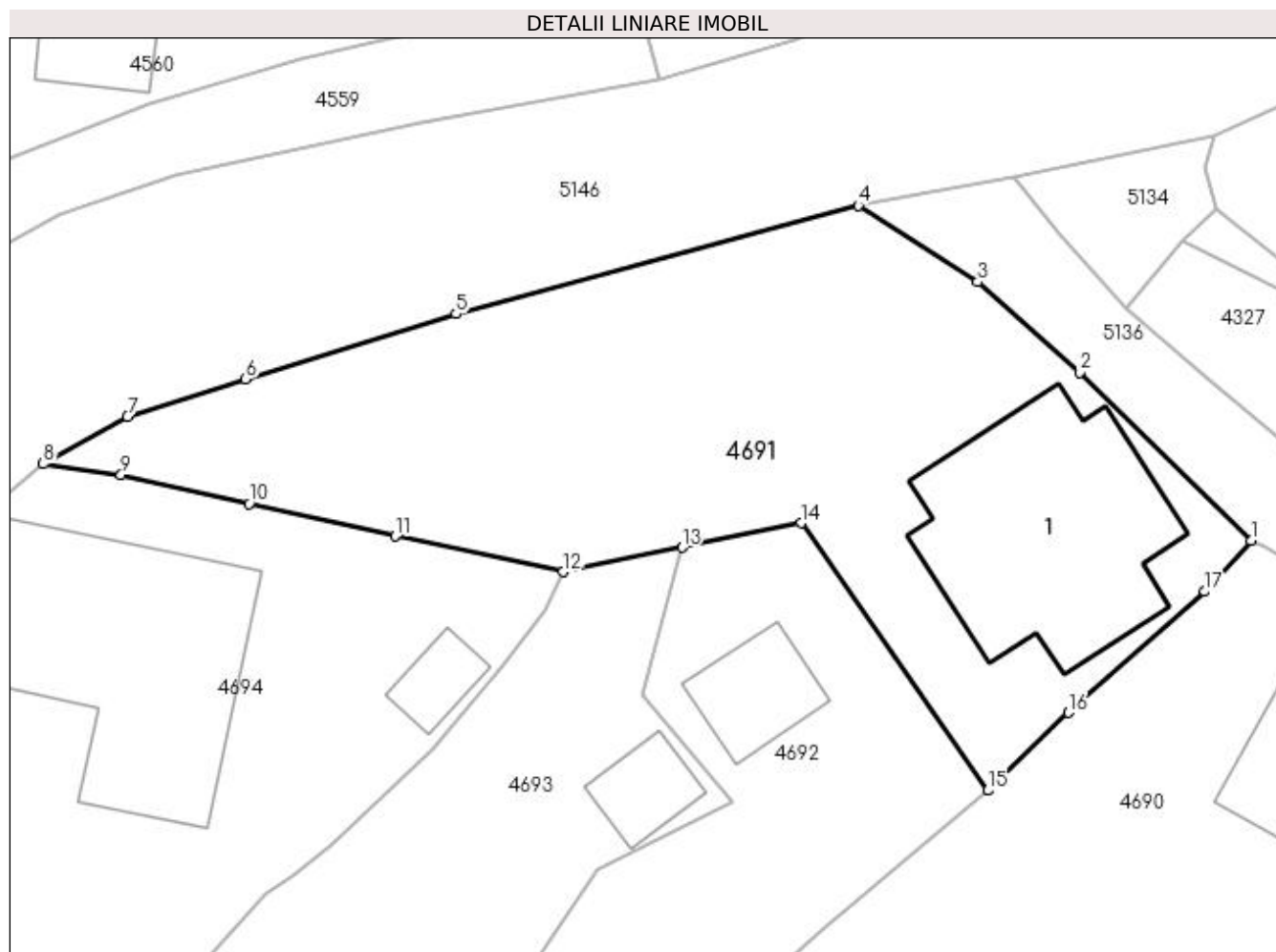
Inscrieri privind dezmembramintele dreptului de proprietate, drepturi reale de garanție și sarcini	Referințe
NU SUNT	

Anexa Nr. 1 La Partea I

Teren

Nr cadastral	Suprafața (mp)*	Observații / Referințe
32996	1.415	Provenit din CF 32996, nr. cad. 32996

* Suprafața este determinată în planul de proiecție Stereo 70.



Date referitoare la teren

Crt	Categorie folosință	Intra vilan	Suprafața (mp)	Tarla	Parcelă	Nr. topo	Observații / Referințe
1	curți constructii	DA	586	-	-	-	
2	faneata	DA	829	-	-	-	

Date referitoare la construcții

Crt	Număr	Destinație construcție	Supraf. (mp)	Situație juridică	Observații / Referințe
A1.1		construcții administrative și social culturale	242	Cu acte	Nr. niveluri:2; S. construita la sol:242 mp; S. construita desfasurata:484 mp; Construcție P+E, construcție din zidarie, metal și lemn din 1953, modificata în 2019,

Lungime Segmente

1) Valorile lungimilor segmentelor sunt obținute din proiecție în plan.

Punct început	X / Y	Punct sfârșit	X / Y	Lungime segment (** (m)
1	528.449,137 665.112,832	2	528.437,241 665.124,487	16.654
2	528.437,241 665.124,487	3	528.430,183 665.130,773	9.451

Punct început	X / Y	Punct sfârșit	X / Y	Lungime segment (** (m)
3	528.430,183 665.130,773	4	528.421,898 665.136,063	9.83
4	528.421,898 665.136,063	5	528.394,021 665.128,549	28.872
5	528.394,021 665.128,549	6	528.379,444 665.124,026	15.263
6	528.379,444 665.124,026	7	528.371,236 665.121,419	8.612
7	528.371,236 665.121,419	8	528.365,402 665.118,153	6.686
8	528.365,402 665.118,153	9	528.370,803 665.117,38	5.456
9	528.370,803 665.117,38	10	528.379,686 665.115,392	9.103
10	528.379,686 665.115,392	11	528.389,813 665.113,15	10.372
11	528.389,813 665.113,15	12	528.401,422 665.110,67	11.871
12	528.401,422 665.110,67	13	528.409,685 665.112,36	8.434
13	528.409,685 665.112,36	14	528.417,935 665.114,048	8.421
14	528.417,935 665.114,048	15	528.430,901 665.095,529	22.607
15	528.430,901 665.095,529	16	528.436,477 665.100,928	7.762
16	528.436,477 665.100,928	17	528.445,917 665.109,314	12.627
17	528.445,917 665.109,314	1	528.449,137 665.112,832	4.769

** Lungimile segmentelor sunt determinate în planul de proiecție Stereo 70 și sunt rotunjite la 1 milimetru.

*** Distanța dintre puncte este formată din segmente cumulate ce sunt mai mici decât valoarea 1 milimetru.

**DATE DESPRE IMOBILUL NR. 4692**

Oficiul de Cadastru și Publicitate Imobiliară SUCEAVA
Biroul de Cadastru și Publicitate Imobiliară Campulung Moldovenesc

A. Partea I. Descrierea imobilului

TEREN Intravilan

Adresa: Loc. Valea Putnei, Calea Transilvaniei, Nr. 27, Jud. Suceava

Nr. Crt	Nr cadastral Nr. topografic	Suprafața* (mp)	Observații / Referințe
A1	33000	919	Sector cadastral:90 Teren neimprijmuit; CF 33000, parte din nr. top. 30/4

Construcții

Crt	Nr cadastral Nr. topografic	Adresa	Observații / Referințe
A1.1		Loc. Valea Putnei, Calea Transilvaniei, Nr. 27, Jud. Suceava	Nr. niveluri:1; S. construita la sol:53 mp; S. construita desfasurata:53 mp; Casă de locuit, P

B. Partea II. Proprietari și acte

Inscrieri privitoare la dreptul de proprietate și alte drepturi reale		Referințe
4692 / 18/12/2022		
Act Normativ nr. Lege nr. 7, din 13/03/1996 emis de Parlamentul României;		
B1	Intabulare, drept de PROPRIETATE, dobandit prin Lege, cota actuala 1/1 1) NEIDENTIFICAT NEIDENTIFICAT	A1
Act Administrativ nr. Adeverință nr. 1420, din 24/10/2022 emis de Primăria Comunei Pojorâta;		
B2	Se notează posesia faptică în favoarea lui 1) GROZA DORU-VLADIMIR	A1
Act Administrativ nr. Adeverință nr. 1700, din 02/11/2022 emis de Primăria Comunei Pojorâta;		
B3	Intabulare, drept de PROPRIETATE, dobandit prin Lege, cota actuala 1/1 1) GROZA DORU-VLADIMIR	A1.1

C. Partea III. SARCINI .

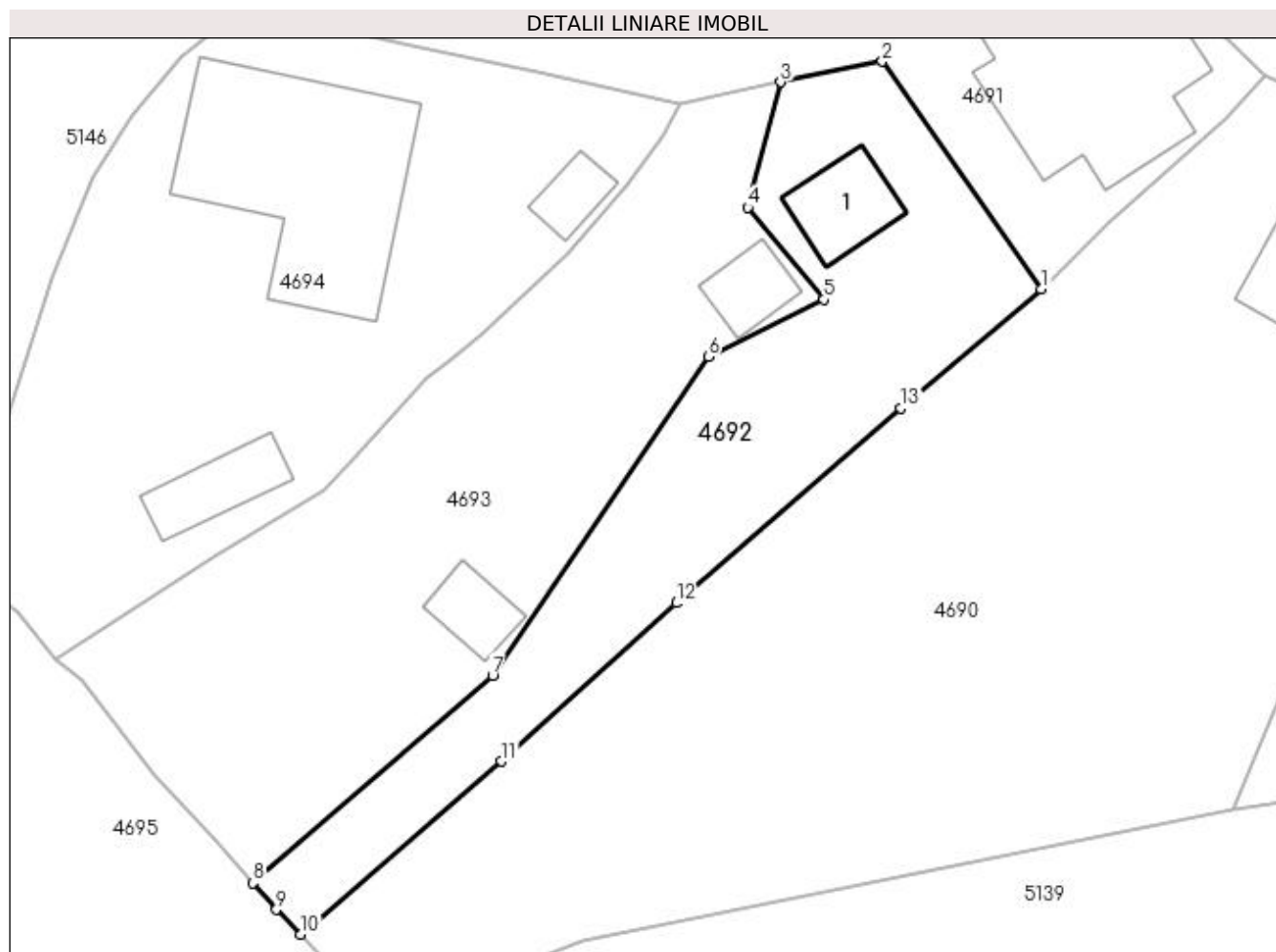
Inscrieri privind dezmembramintele dreptului de proprietate, drepturi reale de garanție și sarcini	Referințe
NU SUNT	

Anexa Nr. 1 La Partea I

Teren

Nr cadastral	Suprafața (mp)*	Observații / Referințe
33000	919	CF 33000, parte din nr. top. 30/4

* Suprafața este determinată în planul de proiecție Stereo 70.



Date referitoare la teren

Crt	Categorie folosință	Intra vilan	Suprafața (mp)	Tarla	Parcelă	Nr. topo	Observații / Referințe
1	curți constructii	DA	108	-	-	-	
2	faneata	DA	811	-	-	-	

Date referitoare la construcții

Crt	Număr	Destinație construcție	Supraf. (mp)	Situație juridică	Observații / Referințe
A1.1		construcții de locuințe	53	Cu acte	Nr. niveluri:1; S. construita la sol:53 mp; S. construita desfasurata:53 mp; Casă de locuit, p

Lungime Segmente

1) Valorile lungimilor segmentelor sunt obținute din proiecție în plan.

Punct început	X / Y	Punct sfârșit	X / Y	Lungime segment (** (m)
1	528.430,901 665.095,529	2	528.417,935 665.114,048	22.607
2	528.417,935 665.114,048	3	528.409,685 665.112,36	8.421
3	528.409,685 665.112,36	4	528.407,007 665.102,192	10.515

Punct început	X / Y	Punct sfârșit	X / Y	Lungime segment (** (m)
4	528.407,007 665.102,192	5	528.413,198 665.094,68	9.734
5	528.413,198 665.094,68	6	528.403,794 665.090,023	10.494
6	528.403,794 665.090,023	7	528.386,232 665.064,111	31.303
7	528.386,232 665.064,111	8	528.366,723 665.047,226	25.801
8	528.366,723 665.047,226	9	528.368,636 665.045,059	2.891
9	528.368,636 665.045,059	10	528.370,623 665.043,047	2.828
10	528.370,623 665.043,047	11	528.386,957 665.057,111	21.554
11	528.386,957 665.057,111	12	528.401,187 665.070,002	19.201
12	528.401,187 665.070,002	13	528.419,47 665.085,846	24.193
13	528.419,47 665.085,846	1	528.430,901 665.095,529	14.981

** Lungimile segmentelor sunt determinate în planul de proiecție Stereo 70 și sunt rotunjite la 1 milimetru.

*** Distanța dintre puncte este formată din segmente cumulate ce sunt mai mici decât valoarea 1 milimetru.

**DATE DESPRE IMOBILUL NR. 4693**

Oficiul de Cadastru și Publicitate Imobiliară SUCEAVA
Biroul de Cadastru și Publicitate Imobiliară Campulung Moldovenesc

A. Partea I. Descrierea imobilului

TEREN Intravilan

Adresa: Loc. Valea Putnei, Jud. Suceava, Loc numit Valea Putnei

Nr. Crt	Nr cadastral Nr. topografic	Suprafața* (mp)	Observații / Referințe
A1	33000	1.325	Sector cadastral:90 Teren neimprijmuit; CF 33000, parte din nr. top. 30/4

Construcții

Crt	Nr cadastral Nr. topografic	Adresa	Observații / Referințe
A1.1		Loc. Valea Putnei, Jud. Suceava, Loc numit Valea Putnei	Nr. niveluri:1; S. construita la sol:35 mp; S. construita desfasurata:35 mp; Anexă, P
A1.2		Loc. Valea Putnei, Jud. Suceava, Loc numit Valea Putnei	Nr. niveluri:1; S. construita la sol:34 mp; S. construita desfasurata:34 mp; Anexă, P

B. Partea II. Proprietari și acte

Inscrieri privitoare la dreptul de proprietate și alte drepturi reale		Referințe
4693 / 18/12/2022		
Act Normativ nr. Lege nr. 7, din 13/03/1996 emis de Parlamentul României;		
B1	Intabulare, drept de PROPRIETATE, dobandit prin Lege, cota actuala 1/1 1) NEIDENTIFICAT NEIDENTIFICAT	A1
Act Administrativ nr. Adeverință nr. 1421, din 24/10/2022 emis de Primăria Comunei Pojorâta;		
B2	Se notează posesia faptică în favoarea lui 1) ZDROB ALIN-CONSTANTIN	A1
Act Administrativ nr. Adeverință nr. 1700, din 02/11/2022 emis de Primăria Comunei Pojorâta;		
B3	Intabulare, drept de PROPRIETATE, dobandit prin Lege, cota actuala 1/1 1) ZDROB ALIN-CONSTANTIN	A1.1, A1.2

C. Partea III. SARCINI .

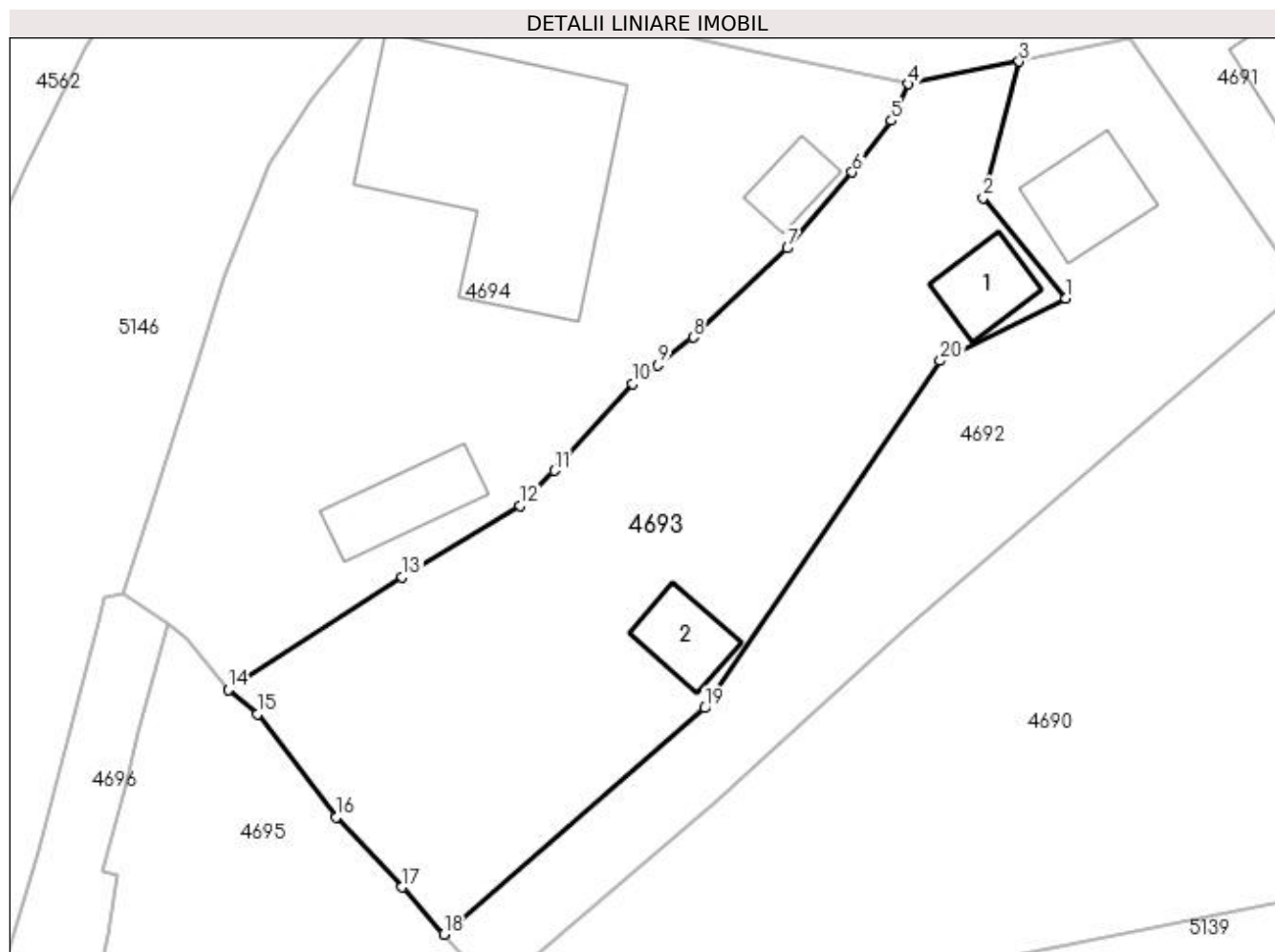
Inscrieri privind dezmembramintele dreptului de proprietate, drepturi reale de garanție și sarcini	Referințe
NU SUNT	

Anexa Nr. 1 La Partea I

Teren

Nr cadastral	Suprafața (mp)*	Observații / Referințe
33000	1.325	CF 33000, parte din nr. top. 30/4

* Suprafața este determinată în planul de proiecție Stereo 70.



Date referitoare la teren

Crt	Categorie folosință	Intra vilan	Suprafața (mp)	Tarla	Parcelă	Nr. topo	Observații / Referințe
1	curți constructii	DA	139	-	-	-	
2	faneata	DA	1.186	-	-	-	

Date referitoare la construcții

Crt	Număr	Destinație construcție	Supraf. (mp)	Situație juridică	Observații / Referințe
A1.1		construcții anexa	35	Cu acte	Nr. niveluri:1; S. construita la sol:35 mp; S. construita desfasurata:35 mp; Anexă, P
A1.2		construcții anexa	34	Cu acte	Nr. niveluri:1; S. construita la sol:34 mp; S. construita desfasurata:34 mp; Anexă, P

Lungime Segmente

1) Valorile lungimilor segmentelor sunt obținute din proiecție în plan.

Punct început	X / Y	Punct sfârșit	X / Y	Lungime segment (** (m)
1	528.413,198 665.094,68	2	528.407,007 665.102,192	9.734
2	528.407,007 665.102,192	3	528.409,685 665.112,36	10.515

Punct început	X / Y	Punct sfârșit	X / Y	Lungime segment (** (m)
3	528.409,685 665.112,36	4	528.401,422 665.110,67	8.434
4	528.401,422 665.110,67	5	528.400,154 665.107,949	3.002
5	528.400,154 665.107,949	6	528.397,232 665.104,103	4.83
6	528.397,232 665.104,103	7	528.392,396 665.098,434	7.451
7	528.392,396 665.098,434	8	528.385,367 665.091,773	9.684
8	528.385,367 665.091,773	9	528.382,717 665.089,688	3.372
9	528.382,717 665.089,688	10	528.380,858 665.088,318	2.309
10	528.380,858 665.088,318	11	528.374,99 665.081,829	8.749
11	528.374,99 665.081,829	12	528.372,426 665.079,231	3.65
12	528.372,426 665.079,231	13	528.363,635 665.073,883	10.29
13	528.363,635 665.073,883	14	528.350,625 665.065,468	15.494
14	528.350,625 665.065,468	15	528.352,841 665.063,689	2.842
15	528.352,841 665.063,689	16	528.358,721 665.055,985	9.692
16	528.358,721 665.055,985	17	528.363,611 665.050,753	7.161
17	528.363,611 665.050,753	18	528.366,723 665.047,226	4.704
18	528.366,723 665.047,226	19	528.386,232 665.064,111	25.801
19	528.386,232 665.064,111	20	528.403,794 665.090,023	31.303
20	528.403,794 665.090,023	1	528.413,198 665.094,68	10.494

** Lungimile segmentelor sunt determinate în planul de proiecție Stereo 70 și sunt rotunjite la 1 milimetru.

*** Distanța dintre puncte este formată din segmente cumulate ce sunt mai mici decât valoarea 1 milimetru.

**DATE DESPRE IMOBILUL NR. 4694**

Oficiul de Cadastru și Publicitate Imobiliară SUCEAVA
 Biroul de Cadastru și Publicitate Imobiliară Campulung Moldovenesc

A. Partea I. Descrierea imobilului

TEREN Intravilan

Adresa: Loc. Valea Putnei, Calea Transilvaniei, Nr. 29, Jud. Suceava

Nr. Crt	Nr cadastral Nr. topografic	Suprafața* (mp)	Observații / Referințe
A1		1.573	Sector cadastral:90 Teren neimprijmit;

Construcții

Crt	Nr cadastral Nr. topografic	Adresa	Observații / Referințe
A1.1		Loc. Valea Putnei, Calea Transilvaniei, Nr. 29, Jud. Suceava	Nr. niveluri:1; S. construita la sol:273 mp; S. construita desfasurata:273 mp; Construcție P
A1.2		Loc. Valea Putnei, Calea Transilvaniei, Nr. 29, Jud. Suceava	Nr. niveluri:1; S. construita la sol:25 mp; S. construita desfasurata:25 mp; Anexă, P
A1.3		Loc. Valea Putnei, Calea Transilvaniei, Nr. 29, Jud. Suceava	Nr. niveluri:1; S. construita la sol:50 mp; S. construita desfasurata:50 mp; Anexă, P

B. Partea II. Proprietari și acte

Inscrieri privitoare la dreptul de proprietate și alte drepturi reale		Referințe
4694 / 18/12/2022		
Act Normativ nr. Hotărâre nr. 1.357 - Anexa nr. 70, poziția nr. 8, din 27/12/2001 emis de Guvernul României (Hotărâre nr. 1.357 din 27.12.2001 - Anexa nr. 70 - Inventarul bunurilor care aparțin dom. public al comunei Pojorâta, pozitia nr. 8, Adeverinta 1515 din 24.10.2022);		
B1	Intabulare, drept de PROPRIETATE, dobandit prin Lege, cota actuala 1/1 1) COMUNA POJORÂTA - DOMENIUL PUBLIC, CIF:4441425	A1
Act Administrativ nr. Adeverință nr. 1700, din 02/11/2022 emis de Primăria Comunei Pojorâta;		
B2	Intabulare, drept de PROPRIETATE, dobandit prin Lege, cota actuala 1/1 1) COMUNA POJORÂTA - DOMENIUL PUBLIC, CIF:4441425	A1.1, A1.2, A1.3

C. Partea III. SARCINI .

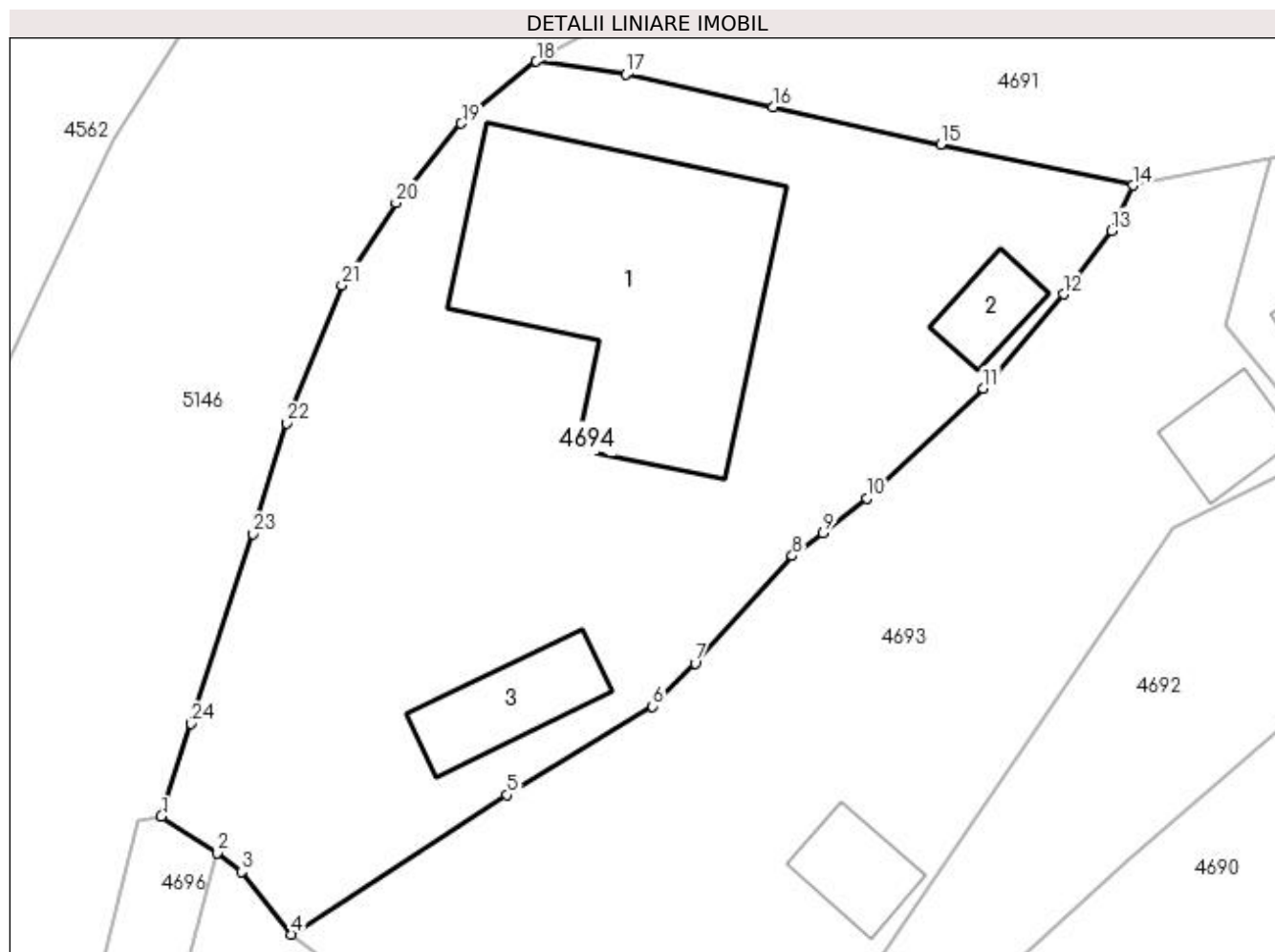
Inscrieri privind dezmembramintele dreptului de proprietate, drepturi reale de garanție și sarcini	Referințe
NU SUNT	

Anexa Nr. 1 La Partea I

Teren

Nr cadastral	Suprafața (mp)*	Observații / Referințe
	1.573	

* Suprafața este determinată în planul de proiecție Stereo 70.



Date referitoare la teren

Crt	Categorie folosință	Intra vilan	Suprafața (mp)	Tarla	Parcelă	Nr. topo	Observații / Referințe
1	curți constructii	DA	628	-	-	-	
2	faneata	DA	945	-	-	-	

Date referitoare la construcții

Crt	Număr	Destinație construcție	Supraf. (mp)	Situație juridică	Observații / Referințe
A1.1		construcții administrative și culturale	273	Cu acte	Nr. niveluri:1; S. construita la sol:273 mp; S. construita desfasurata:273 mp; Construcție P
A1.2		construcții anexa	25	Cu acte	Nr. niveluri:1; S. construita la sol:25 mp; S. construita desfasurata:25 mp; Anexă, P
A1.3		construcții anexa	50	Cu acte	Nr. niveluri:1; S. construita la sol:50 mp; S. construita desfasurata:50 mp; Anexă, P

Lungime Segmente

1) Valorile lungimilor segmentelor sunt obținute din proiecție în plan.

Punct început	X / Y	Punct sfârșit	X / Y	Lungime segment (** (m)	Punct început	X / Y	Punct sfârșit	X / Y	Lungime segment (** (m)
1	528.342,752 665.072,606	2	528.346,139 665.070,391	4.047	2	528.346,139 665.070,391	3	528.347,59 665.069,245	1.849

Punct început	X / Y	Punct sfârșit	X / Y	Lungime segment (** (m)
3	528.347,59 665.069,245	4	528.350,625 665.065,468	4.845
5	528.363,635 665.073,883	6	528.372,426 665.079,231	10.29
7	528.374,99 665.081,829	8	528.380,858 665.088,318	8.749
9	528.382,717 665.089,688	10	528.385,367 665.091,773	3.372
11	528.392,396 665.098,434	12	528.397,232 665.104,103	7.451
13	528.400,154 665.107,949	14	528.401,422 665.110,67	3.002
15	528.389,813 665.113,15	16	528.379,686 665.115,392	10.372
17	528.370,803 665.117,38	18	528.365,402 665.118,153	5.456
19	528.360,876 665.114,411	20	528.356,93 665.109,616	6.21
21	528.353,662 665.104,65	22	528.350,294 665.096,338	8.968
23	528.348,274 665.089,643	24	528.344,57 665.078,184	12.043

Punct început	X / Y	Punct sfârșit	X / Y	Lungime segment (** (m)
4	528.350,625 665.065,468	5	528.363,635 665.073,883	15.494
6	528.372,426 665.079,231	7	528.374,99 665.081,829	3.65
8	528.380,858 665.088,318	9	528.382,717 665.089,688	2.309
10	528.385,367 665.091,773	11	528.392,396 665.098,434	9.684
12	528.397,232 665.104,103	13	528.400,154 665.107,949	4.83
14	528.401,422 665.110,67	15	528.389,813 665.113,15	11.871
16	528.379,686 665.115,392	17	528.370,803 665.117,38	9.103
18	528.365,402 665.118,153	19	528.360,876 665.114,411	5.873
20	528.356,93 665.109,616	21	528.353,662 665.104,65	5.945
22	528.350,294 665.096,338	23	528.348,274 665.089,643	6.993
24	528.344,57 665.078,184	1	528.342,752 665.072,606	5.867

** Lungimile segmentelor sunt determinate în planul de proiecție Stereo 70 și sunt rotunjite la 1 milimetru.

*** Distanța dintre puncte este formată din segmente cumulate ce sunt mai mici decât valoarea 1 milimetru.

**DATE DESPRE IMOBILUL NR. 4695**

Oficiul de Cadastru și Publicitate Imobiliară SUCEAVA
Biroul de Cadastru și Publicitate Imobiliară Campulung Moldovenesc

A. Partea I. Descrierea imobilului

TEREN Intravilan

Adresa: Loc. Valea Putnei, Jud. Suceava, Loc numit Valea Putnei

Nr. Crt	Nr cadastral Nr. topografic	Suprafața* (mp)	Observații / Referințe
A1		1.623	Sector cadastral:90 Teren neimprejmit;

B. Partea II. Proprietari și acte

Inscrieri privitoare la dreptul de proprietate și alte drepturi reale		Referințe
4695 / 18/12/2022		
Act Normativ nr. Lege nr. 7, din 13/03/1996 emis de Parlamentul României;		
B1	Intabulare, drept de PROPRIETATE, dobândit prin Lege, cota actuala 1/1 1) NEIDENTIFICAT NEIDENTIFICAT	A1
Act Administrativ nr. Adeverință nr. 1422, din 24/10/2022 emis de Primăria Comunei Pojorâta;		
B2	Se notează posesia faptică în favoarea lui 1) CREȚU TEODOR	A1

C. Partea III. SARCINI .

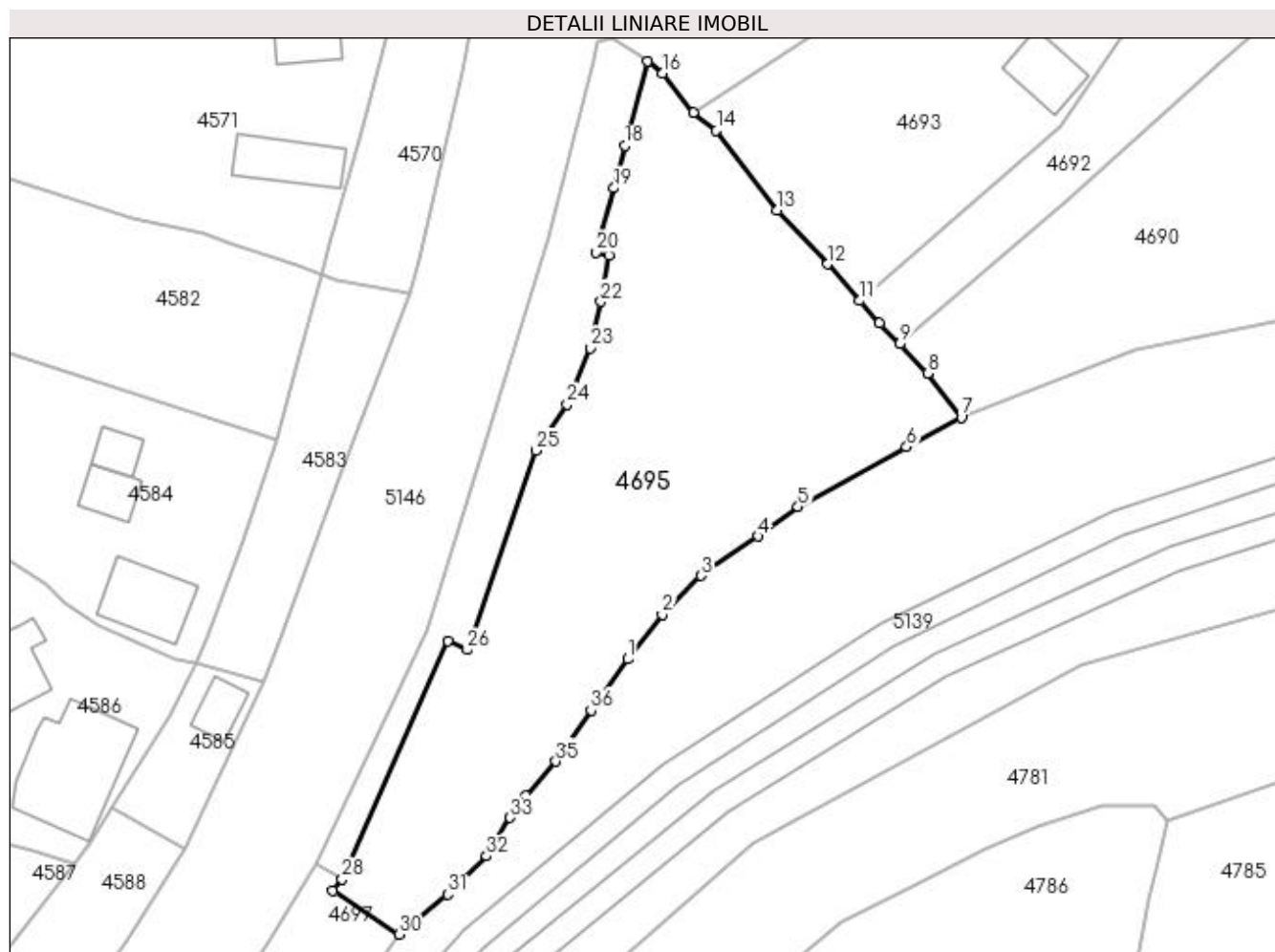
Inscrieri privind dezmembramintele dreptului de proprietate, drepturi reale de garanție și sarcini	Referințe
NU SUNT	

Anexa Nr. 1 La Partea I

Teren

Nr cadastral	Suprafața (mp)*	Observații / Referințe
	1.623	

* Suprafața este determinată în planul de proiecție Stereo 70.



Date referitoare la teren

Crt	Categorie folosință	Intravilan	Suprafața (mp)	Tarla	Parcelă	Nr. topo	Observații / Referințe
1	faneata	DA	1.623	-	-	-	

Lungime Segmente

1) Valorile lungimilor segmentelor sunt obținute din proiecție în plan.

Punct început	X / Y	Punct sfârșit	X / Y	Lungime segment (** (m)
1	528.344,257 665.012,513	2	528.347,603 665.016,833	5.464
3	528.351,368 665.020,598	4	528.356,861 665.024,428	6.696
5	528.360,745 665.027,284	6	528.371,268 665.033,075	12.011
7	528.376,553 665.035,943	8	528.373,325 665.040,205	5.346
9	528.370,623 665.043,047	10	528.368,636 665.045,059	2.828

Punct început	X / Y	Punct sfârșit	X / Y	Lungime segment (** (m)
2	528.347,603 665.016,833	3	528.351,368 665.020,598	5.325
4	528.356,861 665.024,428	5	528.360,745 665.027,284	4.821
6	528.371,268 665.033,075	7	528.376,553 665.035,943	6.013
8	528.373,325 665.040,205	9	528.370,623 665.043,047	3.921
10	528.368,636 665.045,059	11	528.366,723 665.047,226	2.891

Punct început	X / Y	Punct sfârșit	X / Y	Lungime segment (** (m))
11	528.366,723 665.047,226	12	528.363,611 665.050,753	4.704
13	528.358,721 665.055,985	14	528.352,841 665.063,689	9.692
15	528.350,625 665.065,468	16	528.347,59 665.069,245	4.845
17	528.346,139 665.070,391	18	528.343,97 665.062,234	8.44
19	528.342,892 665.058,134	20	528.341,217 665.051,916	6.44
21	528.342,423 665.051,593	22	528.341,647 665.047,124	4.536
23	528.340,62 665.042,631	24	528.338,371 665.037,176	5.9
25	528.335,345 665.032,726	26	528.328,692 665.013,42	20.42
27	528.326,798 665.014,309	28	528.316,567 664.991,196	25.276
29	528.315,691 664.990,069	30	528.322,1 664.985,871	7.661
31	528.326,799 664.989,733	32	528.330,559 664.993,45	5.287
33	528.332,844 664.997,175	34	528.334,373 664.999,322	2.636
35	528.337,27 665.002,63	36	528.340,688 665.007,572	6.009

Punct început	X / Y	Punct sfârșit	X / Y	Lungime segment (** (m))
12	528.363,611 665.050,753	13	528.358,721 665.055,985	7.161
14	528.352,841 665.063,689	15	528.350,625 665.065,468	2.842
16	528.347,59 665.069,245	17	528.346,139 665.070,391	1.849
18	528.343,97 665.062,234	19	528.342,892 665.058,134	4.239
20	528.341,217 665.051,916	21	528.342,423 665.051,593	1.249
22	528.341,647 665.047,124	23	528.340,62 665.042,631	4.609
24	528.338,371 665.037,176	25	528.335,345 665.032,726	5.381
26	528.328,692 665.013,42	27	528.326,798 665.014,309	2.092
28	528.316,567 664.991,196	29	528.315,691 664.990,069	1.427
30	528.322,1 664.985,871	31	528.326,799 664.989,733	6.082
32	528.330,559 664.993,45	33	528.332,844 664.997,175	4.37
34	528.334,373 664.999,322	35	528.337,27 665.002,63	4.397
36	528.340,688 665.007,572	1	528.344,257 665.012,513	6.095

** Lungimile segmentelor sunt determinate în planul de proiecție Stereo 70 și sunt rotunjite la 1 milimetru.

*** Distanța dintre puncte este formată din segmente cumulate ce sunt mai mici decât valoarea 1 milimetru.

**DATE DESPRE IMOBILUL NR. 4696**

Oficiul de Cadastru și Publicitate Imobiliară SUCEAVA
Biroul de Cadastru și Publicitate Imobiliară Campulung Moldovenesc

A. Partea I. Descrierea imobilului

TEREN Intravilan

Adresa: Loc. Valea Putnei, Jud. Suceava, Loc numit Valea Putnei

Nr. Crt	Nr cadastral Nr. topografic	Suprafața* (mp)	Observații / Referințe
A1	502	389	Sector cadastral:90 Teren neimprejmuit; Provenit din CF 502, nr. top. 30/13

B. Partea II. Proprietari și acte

Inscrieri privitoare la dreptul de proprietate și alte drepturi reale	Referințe
2567 / 21/09/2006	
Act Normativ nr. 198/2004, HG 941/2004, HG 659/2005, din 10/06/2004 emis de Guvernul Romaniei;	
B1	Intabulare, drept de PROPRIETATE, dobandit prin Expropriere, cota actuala 1/1 1) STATUL ROMÂN , CIF:9999999999999, LIPSĂ CUI/CIF
Act Normativ nr. 198/2004, HG 941/2004, HG 659/2005, din 10/06/2004 emis de Guvernul Romaniei (Hotararea nr. 22 de stabilire a despagubirilor din 20.02.2006);	
B2	Intabulare, drept de ADMINISTRARE, dobandit prin Lege, cota actuala 1/1 1) COMPANIA NATIONALA DE AUTOSTRAZI SI DRUMURI NATIONALE DIN ROMANIA SA , CIF: 9999999999999, LIPSĂ CUI/CIF

C. Partea III. SARCINI .

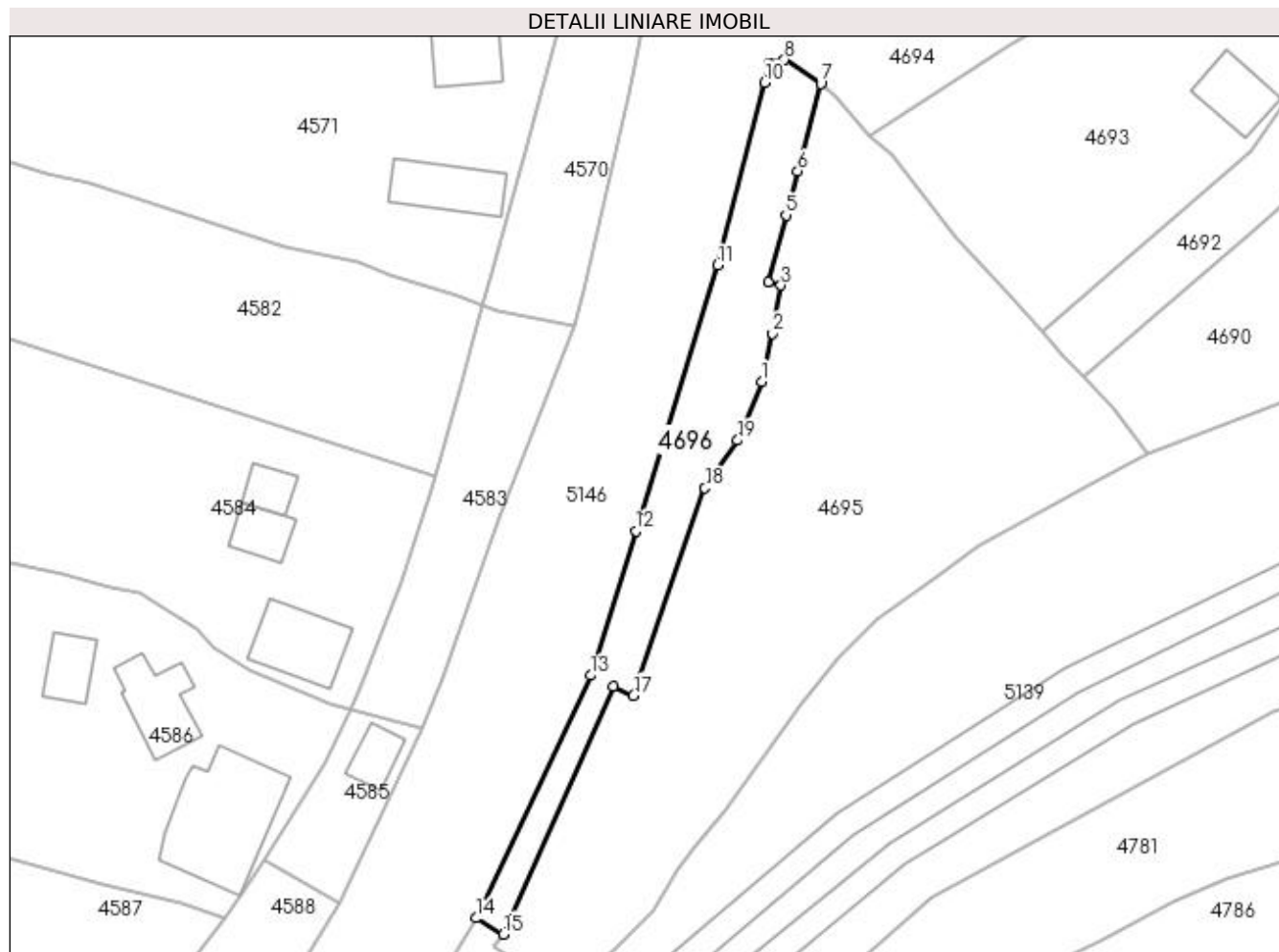
Inscrieri privind dezmembramintele dreptului de proprietate, drepturi reale de garanție și sarcini	Referințe
NU SUNT	

Anexa Nr. 1 La Partea I

Teren

Nr cadastral	Suprafața (mp)*	Observații / Referințe
502	389	Provenit din CF 502, nr. top. 30/13

* Suprafața este determinată în planul de proiecție Stereo 70.



Date referitoare la teren

Crt	Categorie folosință	Intra vilan	Suprafața (mp)	Tarla	Parcelă	Nr. topo	Observații / Referințe
1	faneata	DA	389	-	-	-	

Lungime Segmente

1) Valorile lungimilor segmentelor sunt obținute din proiecție în plan.

Punct început	X / Y	Punct sfârșit	X / Y	Lungime segment (** (m)
1	528.340,62 665.042,631	2	528.341,647 665.047,124	4.609
2	528.341,647 665.047,124	3	528.342,423 665.051,593	4.536
3	528.342,423 665.051,593	4	528.341,217 665.051,916	1.249
4	528.341,217 665.051,916	5	528.342,892 665.058,134	6.44
5	528.342,892 665.058,134	6	528.343,97 665.062,234	4.239

Punct început	X / Y	Punct sfârșit	X / Y	Lungime segment (** (m)
6	528.343,97 665.062,234	7	528.346,139 665.070,391	8.44
7	528.346,139 665.070,391	8	528.342,752 665.072,606	4.047
8	528.342,752 665.072,606	9	528.341,318 665.072,317	1.463
9	528.341,318 665.072,317	10	528.340,909 665.070,491	1.871
10	528.340,909 665.070,491	11	528.336,527 665.053,47	17.576
11	528.336,527 665.053,47	12	528.328,913 665.028,734	25.881
12	528.328,913 665.028,734	13	528.324,69 665.015,3	14.082
13	528.324,69 665.015,3	14	528.314,068 664.992,699	24.973
14	528.314,068 664.992,699	15	528.316,567 664.991,196	2.916
15	528.316,567 664.991,196	16	528.326,798 665.014,309	25.276
16	528.326,798 665.014,309	17	528.328,692 665.013,42	2.092
17	528.328,692 665.013,42	18	528.335,345 665.032,726	20.42
18	528.335,345 665.032,726	19	528.338,371 665.037,176	5.381
19	528.338,371 665.037,176	1	528.340,62 665.042,631	5.9

** Lungimile segmentelor sunt determinate în planul de proiecție Stereo 70 și sunt rotunjite la 1 milimetru.

*** Distanța dintre puncte este formată din segmente cumulate ce sunt mai mici decât valoarea 1 milimetru.

**DATE DESPRE IMOBILUL NR. 4697**

Oficiul de Cadastru și Publicitate Imobiliară SUCEAVA
Biroul de Cadastru și Publicitate Imobiliară Campulung Moldovenesc

A. Partea I. Descrierea imobilului

TEREN Intravilan

Adresa: Loc. Valea Putnei, Jud. Suceava, Loc numit Valea Putnei

Nr. Crt	Nr cadastral Nr. topografic	Suprafața* (mp)	Observații / Referințe
A1		862	Sector cadastral:90 Teren neimprejmuit;

B. Partea II. Proprietari și acte

Inscrieri privitoare la dreptul de proprietate și alte drepturi reale		Referințe
4697 / 18/12/2022		
Act Normativ nr. Lege nr. 7, din 13/03/1996 emis de Parlamentul României;		
B1	Inscrierea provizorie, drept de PROPRIETATE, dobandit prin Lege, cota actuala 1/1 1) COMUNA POJORĂȚA, CIF:4441425	A1

C. Partea III. SARCINI .

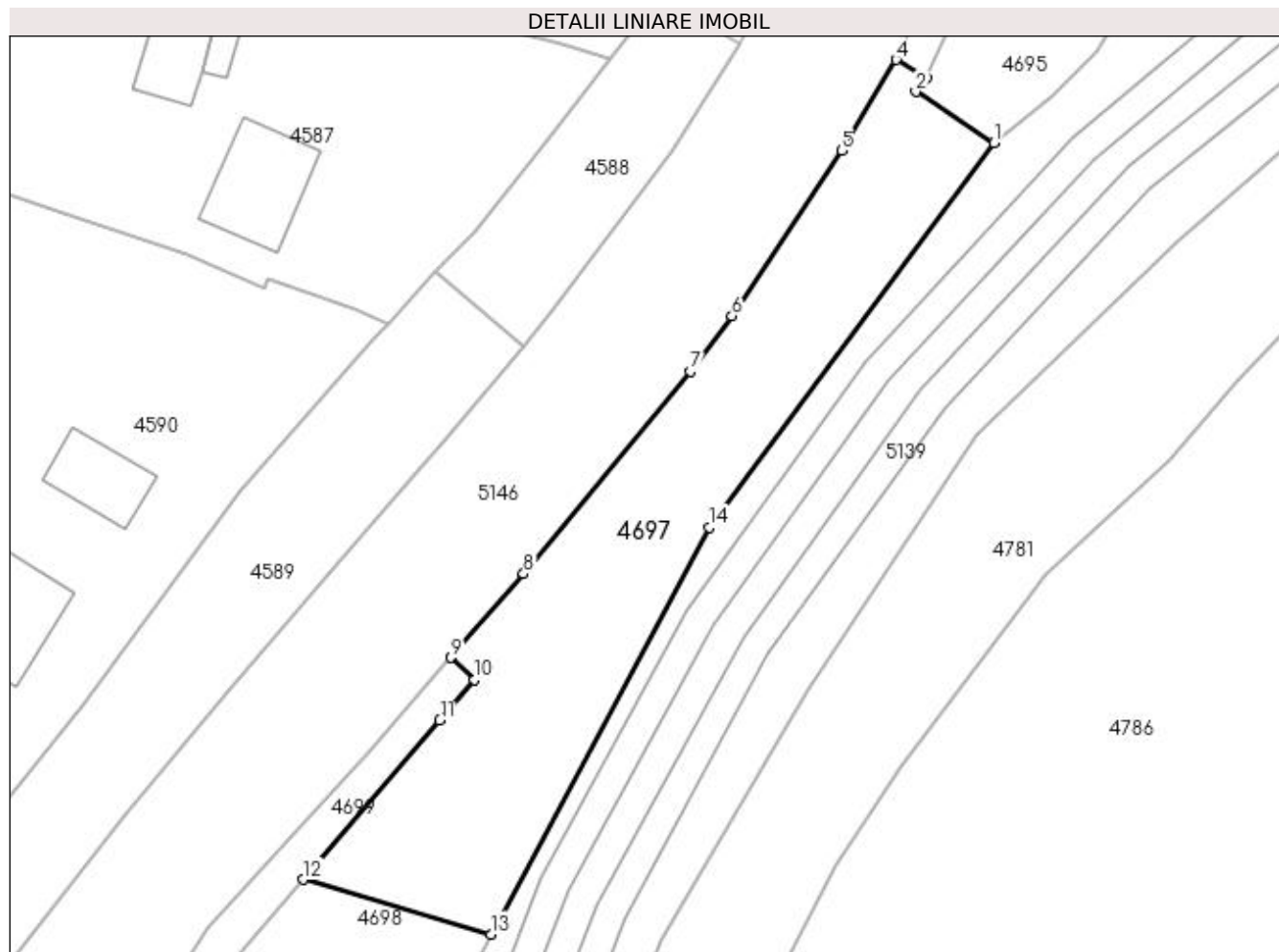
Inscrieri privind dezmembramintele dreptului de proprietate, drepturi reale de garanție și sarcini	Referințe
NU SUNT	

Anexa Nr. 1 La Partea I

Teren

Nr cadastral	Suprafața (mp)*	Observații / Referințe
	862	

* Suprafața este determinată în planul de proiecție Stereo 70.



Date referitoare la teren

Crt	Categorie folosință	Intravilan	Suprafața (mp)	Tarla	Parcelă	Nr. topo	Observații / Referințe
1	faneata	DA	862	-	-	-	

Lungime Segmente

1) Valorile lungimilor segmentelor sunt obținute din proiecție în plan.

Punct început	X / Y	Punct sfârșit	X / Y	Lungime segment (** (m)
1	528.322,1 664.985,871	2	528.315,691 664.990,069	7.661
2	528.315,691 664.990,069	3	528.316,567 664.991,196	1.427
3	528.316,567 664.991,196	4	528.314,068 664.992,699	2.916
4	528.314,068 664.992,699	5	528.309,583 664.985,244	8.7
5	528.309,583 664.985,244	6	528.300,589 664.971,665	16.287

Punct început	X / Y	Punct sfârșit	X / Y	Lungime segment (** (m)
6	528.300,589 664.971,665	7	528.297,179 664.967,139	5.667
7	528.297,179 664.967,139	8	528.283,498 664.950,504	21.538
8	528.283,498 664.950,504	9	528.277,499 664.943,641	9.115
9	528.277,499 664.943,641	10	528.279,471 664.941,834	2.675
10	528.279,471 664.941,834	11	528.276,627 664.938,476	4.401
11	528.276,627 664.938,476	12	528.265,418 664.925,424	17.205
12	528.265,418 664.925,424	13	528.280,808 664.920,925	16.034
13	528.280,808 664.920,925	14	528.298,727 664.954,306	37.886
14	528.298,727 664.954,306	1	528.322,1 664.985,871	39.277

** Lungimile segmentelor sunt determinate în planul de proiecție Stereo 70 și sunt rotunjite la 1 milimetru.

*** Distanța dintre puncte este formată din segmente cumulate ce sunt mai mici decât valoarea 1 milimetru.

**DATE DESPRE IMOBILUL NR. 4698**

Oficiul de Cadastru și Publicitate Imobiliară SUCEAVA
Biroul de Cadastru și Publicitate Imobiliară Campulung Moldovenesc

A. Partea I. Descrierea imobilului

TEREN Intravilan

Adresa: Loc. Valea Putnei, Calea Transilvaniei, Nr. 31, Jud. Suceava

Nr. Crt	Nr cadastral Nr. topografic	Suprafața* (mp)	Observații / Referințe
A1	34261	1.917	Sector cadastral:90 Teren neimprejmuț; Provenit din CF 34261, 30587, nr. cad. 34261, nr. top. 36/8

Construcții

Crt	Nr cadastral Nr. topografic	Adresa	Observații / Referințe
A1.1		Loc. Valea Putnei, Calea Transilvaniei, Nr. 31, Jud. Suceava	Nr. niveluri:2; S. construita la sol:62 mp; S. construita desfasurata:124 mp; Casă de locuit, P+M
A1.2		Loc. Valea Putnei, Calea Transilvaniei, Nr. 31, Jud. Suceava	Nr. niveluri:1; S. construita la sol:16 mp; S. construita desfasurata:16 mp; Anexă, P

B. Partea II. Proprietari și acte

Inscrieri privitoare la dreptul de proprietate și alte drepturi reale		Referințe
3928 / 18/05/2010		
Act Notarial nr. 1155, din 17/05/2010 emis de BNP DORINA ROTARU;		
B1	Intabulare, drept de PROPRIETATE, dobandit prin Conventie, cota actuala 308/1917 1) HĂU LILIANA	A1
265 / 09/01/2019		
Act Notarial nr. 1155, din 17/05/2010 emis de BNP DORINA ROTARU;		
B2	Intabulare, drept de PROPRIETATE, dobandit prin Conventie, cota actuala 332/1917 1) HĂU LILIANA, necăsătorită	A1
B3	Intabulare, drept de PROPRIETATE, dobandit prin Conventie, cota actuala 1/1 1) HĂU LILIANA, necăsătorită	A1.1, A1.2
B4	Intabulare, drept de PROPRIETATE, dobandit prin Conventie, cota actuala 658/1917 1) HĂU LILIANA, necăsătorită	A1
4698 / 18/12/2022		
Act Normativ nr. Lege nr. 7, din 13/03/1996 emis de Parlamentul României;		
B5	Intabulare, drept de PROPRIETATE, dobandit prin Lege, cota actuala 619/1917 1) NEIDENTIFICAT NEIDENTIFICAT	A1
Act Administrativ nr. Adeverință nr. 1423, din 24/10/2022 emis de Primăria Comunei Pojorâta;		
B6	Se notează posesia faptică în favoarea lui 1) HĂU LILIANA	A1

C. Partea III. SARCINI .

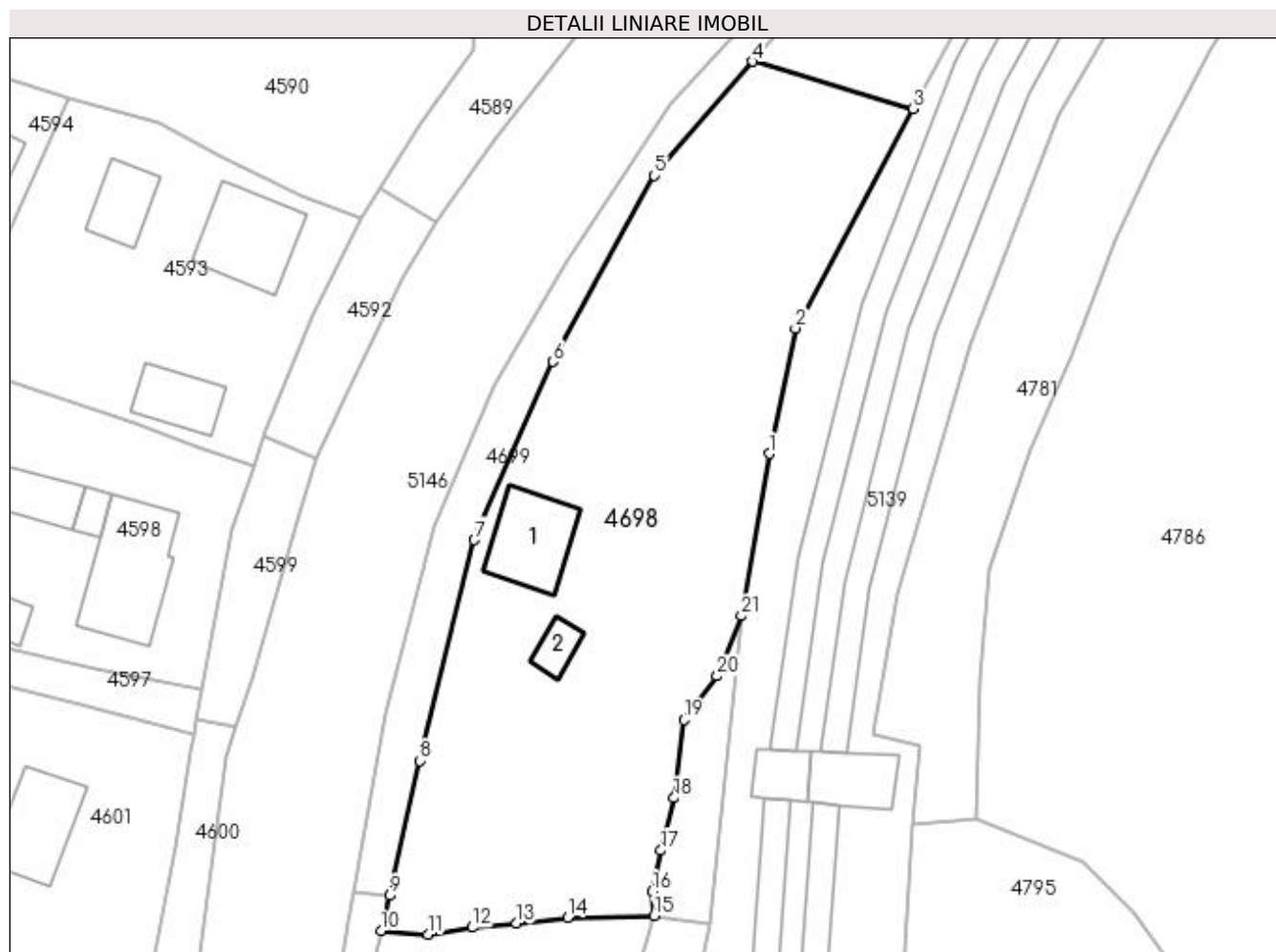
Inscrieri privind dezmembramentele dreptului de proprietate, drepturi reale de garanție și sarcini	Referințe
NU SUNT	

Anexa Nr. 1 La Partea I

Teren

Nr cadastral	Suprafața (mp)*	Observații / Referințe
34261	1.917	Provenit din CF 34261, 30587, nr. cad. 34261, nr. top. 36/8

* Suprafața este determinată în planul de proiecție Stereo 70.



Date referitoare la teren

Crt	Categorie folosință	Intra vilan	Suprafața (mp)	Tarla	Parcelă	Nr. topo	Observații / Referințe
1	curți construcții	DA	165	-	-	-	
2	faneata	DA	1.752	-	-	-	

Date referitoare la construcții

Crt	Număr	Destinație construcție	Supraf. (mp)	Situație juridică	Observații / Referințe
A1.1		construcții de locuințe	62	Cu acte	Nr. niveluri:2; S. construita la sol:62 mp; S. construita desfasurata:124 mp; Casă de locuit, P+M
A1.2		construcții anexa	16	Cu acte	Nr. niveluri:1; S. construita la sol:16 mp; S. construita desfasurata:16 mp; Anexă, P

Lungime Segmente

1) Valorile lungimilor segmentelor sunt obținute din proiecție în plan.

Punct început	X / Y	Punct sfârșit	X / Y	Lungime segment (** (m)
1	528.267,031 664.887,954	2	528.269,543 664.899,941	12.247
3	528.280,808 664.920,925	4	528.265,418 664.925,424	16.034

Punct început	X / Y	Punct sfârșit	X / Y	Lungime segment (** (m)
2	528.269,543 664.899,941	3	528.280,808 664.920,925	23.817
4	528.265,418 664.925,424	5	528.256,052 664.914,517	14.377

Punct început	X / Y	Punct sfârșit	X / Y	Lungime segment (** (m)
5	528.256,052 664.914,517	6	528.246,349 664.896,758	20.237
7	528.238,845 664.879,715	8	528.233,637 664.858,639	21.71
9	528.230,729 664.845,746	10	528.229,922 664.842,372	3.469
11	528.234,427 664.842,049	12	528.238,672 664.842,709	4.296
13	528.242,887 664.843,086	14	528.247,761 664.843,651	4.907
15	528.256,052 664.843,847	16	528.255,826 664.846,147	2.311
17	528.256,663 664.850,057	18	528.257,925 664.855,083	5.182
19	528.258,891 664.862,543	20	528.262,052 664.866,717	5.236
21	528.264,364 664.872,461	1	528.267,031 664.887,954	15.721

Punct început	X / Y	Punct sfârșit	X / Y	Lungime segment (** (m)
6	528.246,349 664.896,758	7	528.238,845 664.879,715	18.622
8	528.233,637 664.858,639	9	528.230,729 664.845,746	13.217
10	528.229,922 664.842,372	11	528.234,427 664.842,049	4.517
12	528.238,672 664.842,709	13	528.242,887 664.843,086	4.232
14	528.247,761 664.843,651	15	528.256,052 664.843,847	8.293
16	528.255,826 664.846,147	17	528.256,663 664.850,057	3.999
18	528.257,925 664.855,083	19	528.258,891 664.862,543	7.522
20	528.262,052 664.866,717	21	528.264,364 664.872,461	6.192

** Lungimile segmentelor sunt determinate în planul de proiecție Stereo 70 și sunt rotunjite la 1 milimetru.

*** Distanța dintre puncte este formată din segmente cumulate ce sunt mai mici decât valoarea 1 milimetru.

**DATE DESPRE IMOBILUL NR. 4699**

Oficiul de Cadastru și Publicitate Imobiliară SUCEAVA
Biroul de Cadastru și Publicitate Imobiliară Campulung Moldovenesc

A. Partea I. Descrierea imobilului

TEREN Intravilan

Adresa: Loc. Valea Putnei, Jud. Suceava, Loc numit Valea Putnei

Nr. Crt	Nr cadastral Nr. topografic	Suprafața* (mp)	Observații / Referințe
A1	35942	387	Sector cadastral:90 Teren neimprejmuit; Provenit din CF 35942, nr. top. 36/19

B. Partea II. Proprietari și acte

Inscrieri privitoare la dreptul de proprietate și alte drepturi reale		Referințe
2615 / 25/09/2006		
Act Normativ nr. 198, din 25/05/2004 emis de - (HG 941/2004 ȘI HG 659/2005);		
B1	Intabulare, drept de PROPRIETATE, dobândit prin Lege, cota actuala 1/1 1) STATUL ROMÂN, CIF:9999999999999, LIPSĂ CUI/CIF	A1
B2	Intabulare, drept de ADMINISTRARE 1) COMPANIA NATIONALA DE AUTOSTRAZI SI DRUMURI NATIONALE DIN ROMANIA SA, CIF: 9999999999999	A1

C. Partea III. SARCINI .

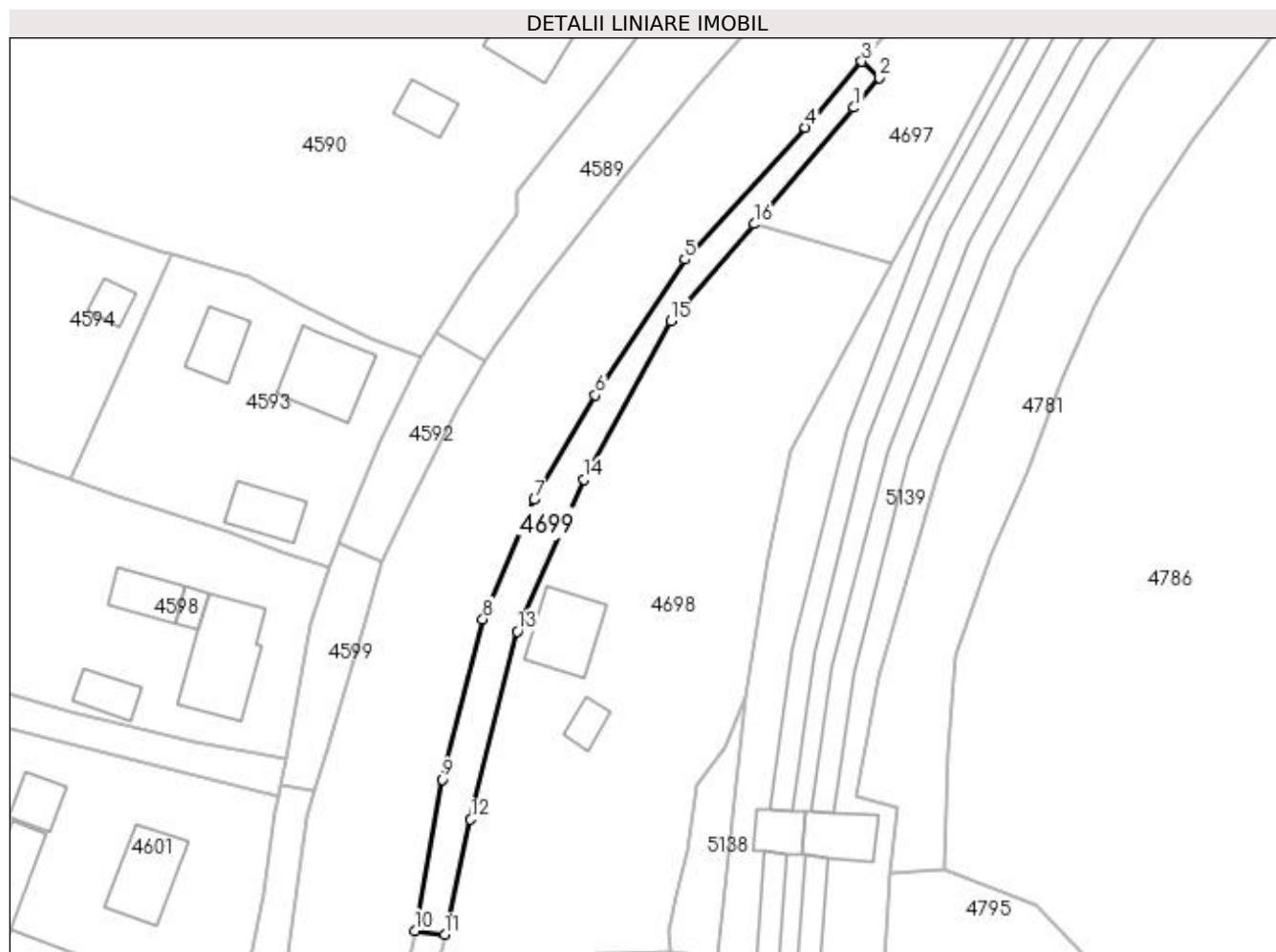
Inscrieri privind dezmembramintele dreptului de proprietate, drepturi reale de garanție și sarcini	Referințe
NU SUNT	

Anexa Nr. 1 La Partea I

Teren

Nr cadastral	Suprafața (mp)*	Observații / Referințe
35942	387	Provenit din CF 35942, nr. top. 36/19

* Suprafața este determinată în planul de proiecție Stereo 70.



Date referitoare la teren

Crt	Categorie folosință	Intra vilan	Suprafața (mp)	Tarla	Parcelă	Nr. topo	Observații / Referințe
1	faneata	DA	387	-	-	-	

Lungime Segmente

1) Valorile lungimilor segmentelor sunt obținute din proiecție în plan.

Punct început	X / Y	Punct sfârșit	X / Y	Lungime segment (** (m)
1	528.276,627 664.938,476	2	528.279,471 664.941,834	4.401
2	528.279,471 664.941,834	3	528.277,499 664.943,641	2.675
3	528.277,499 664.943,641	4	528.271,186 664.936,232	9.734
4	528.271,186 664.936,232	5	528.257,636 664.921,454	20.05
5	528.257,636 664.921,454	6	528.247,617 664.906,218	18.235

Punct început	X / Y	Punct sfârşit	X / Y	Lungime segment (** (m)
6	528.247,617 664.906,218	7	528.240,763 664.894,504	13.572
7	528.240,763 664.894,504	8	528.234,997 664.881,085	14.605
8	528.234,997 664.881,085	9	528.230,448 664.863,122	18.53
9	528.230,448 664.863,122	10	528.227,36 664.846,172	17.229
10	528.227,36 664.846,172	11	528.230,729 664.845,746	3.396
11	528.230,729 664.845,746	12	528.233,637 664.858,639	13.217
12	528.233,637 664.858,639	13	528.238,845 664.879,715	21.71
13	528.238,845 664.879,715	14	528.246,349 664.896,758	18.622
14	528.246,349 664.896,758	15	528.256,052 664.914,517	20.237
15	528.256,052 664.914,517	16	528.265,418 664.925,424	14.377
16	528.265,418 664.925,424	1	528.276,627 664.938,476	17.205

** Lungimile segmentelor sunt determinate în planul de proiecție Stereo 70 și sunt rotunjite la 1 milimetru.

*** Distanța dintre puncte este formată din segmente cumulate ce sunt mai mici decât valoarea 1 milimetru.

**DATE DESPRE IMOBILUL NR. 4700**

Oficiul de Cadastru și Publicitate Imobiliară SUCEAVA
Biroul de Cadastru și Publicitate Imobiliară Campulung Moldovenesc

A. Partea I. Descrierea imobilului

TEREN Intravilan

Adresa: Loc. Valea Putnei, Jud. Suceava, Loc numit Valea Putnei

Nr. Crt	Nr cadastral Nr. topografic	Suprafața* (mp)	Observații / Referințe
A1	35883	80	Sector cadastral:90 Teren neimprejmuit; Provenit din CF 35883, nr. top. 36/18

B. Partea II. Proprietari și acte

Inscrieri privitoare la dreptul de proprietate și alte drepturi reale	Referințe
2614 / 25/04/2006	
Act Normativ nr. Lege nr. 198, din 25/05/2004 emis de - (HG 941/2004, HG 659/2005);	
B1	A1
Intabulare, drept de PROPRIETATE, dobandit prin Lege, cota actuala 1) STATUL ROMÂN , CIF:9999999999999, LIPSĂ CUI/CIF	
Act Normativ nr. 198, din 25/05/2004 emis de - (HG 941/2004, HG 659/2005);	
B2	A1
Intabulare, drept de ADMINISTRARE 1) COMPANIA NATIONALA DE AUTOSTRAZI SI DRUMURI NATIONALE DIN ROMANIA SA , CIF: 9999999999999	

C. Partea III. SARCINI .

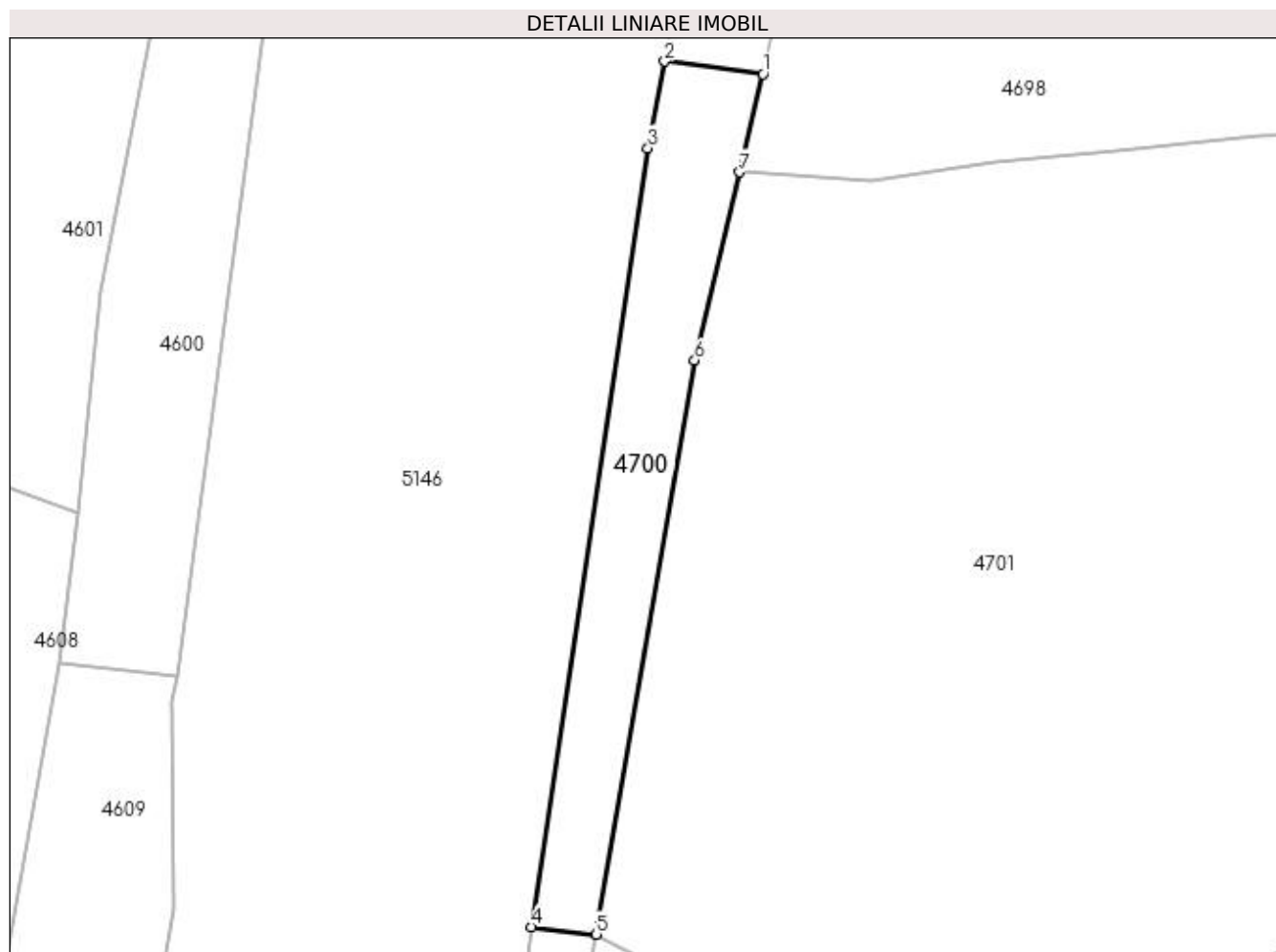
Inscrieri privind dezmembramintele dreptului de proprietate, drepturi reale de garanție și sarcini	Referințe
NU SUNT	

Anexa Nr. 1 La Partea I

Teren

Nr cadastral	Suprafața (mp)*	Observații / Referințe
35883	80	Provenit din CF 35883, nr. top. 36/18

* Suprafața este determinată în planul de proiecție Stereo 70.



Date referitoare la teren

Crt	Categorie folosință	Intra vilan	Suprafața (mp)	Tarla	Parcelă	Nr. topo	Observații / Referințe
1	faneata	DA	80	-	-	-	

Lungime Segmente

1) Valorile lungimilor segmentelor sunt obținute din proiecție în plan.

Punct început	X / Y	Punct sfârșit	X / Y	Lungime segment (** (m)
1	528.230,729 664.845,746	2	528.227,36 664.846,172	3.396
2	528.227,36 664.846,172	3	528.226,779 664.843,201	3.027
3	528.226,779 664.843,201	4	528.222,77 664.816,5	27.0
4	528.222,77 664.816,5	5	528.225,007 664.816,242	2.252
5	528.225,007 664.816,242	6	528.228,38 664.835,923	19.968

Punct început	X / Y	Punct sfârșit	X / Y	Lungime segment (** (m)
6	528.228,38 664.835,923	7	528.229,922 664.842,372	6.631
7	528.229,922 664.842,372	1	528.230,729 664.845,746	3.469

** Lungimile segmentelor sunt determinate în planul de proiecție Stereo 70 și sunt rotunjite la 1 milimetru.

*** Distanța dintre puncte este formată din segmente cumulate ce sunt mai mici decât valoarea 1 milimetru.

**DATE DESPRE IMOBILUL NR. 4701**

Oficiul de Cadastru și Publicitate Imobiliară SUCEAVA
Biroul de Cadastru și Publicitate Imobiliară Câmpulung Moldovenesc

A. Partea I. Descrierea imobilului

TEREN Intravilan

Adresa: Loc. Valea Putnei, Jud. Suceava, Loc numit Valea Putnei

Nr. Crt	Nr cadastral Nr. topografic	Suprafața* (mp)	Observații / Referințe
A1	33322	732	Sector cadastral:90 Teren neimprejmuit; Provenit din CF 33322, nr. top. 36/2

B. Partea II. Proprietari și acte

Inscrieri privitoare la dreptul de proprietate și alte drepturi reale		Referințe
1626 / 23/10/2002		
Hotarare Judecatoreasca nr. Sentință Civilă nr. 1356, din 11/09/2002 emis de Judecătoria Câmpulung Moldovenesc;		
B1	Intabulare, drept de PROPRIETATE, dobandit prin Hotarare Judecatoreasca, cota actuala 696/732 1) HĂU IOAN	A1
4701 / 18/12/2022		
Act Normativ nr. Lege nr. 7, din 13/03/1996 emis de Parlamentul României;		
B2	Intabulare, drept de PROPRIETATE, dobandit prin Lege, cota actuala 36/732 1) NEIDENTIFICAT NEIDENTIFICAT	A1
Act Administrativ nr. Adeverință nr. 1424, din 24/10/2022 emis de Primăria Comunei Pojorâta;		
B3	Se notează posesia faptică în favoarea lui 1) HĂU IOAN	A1

C. Partea III. SARCINI .

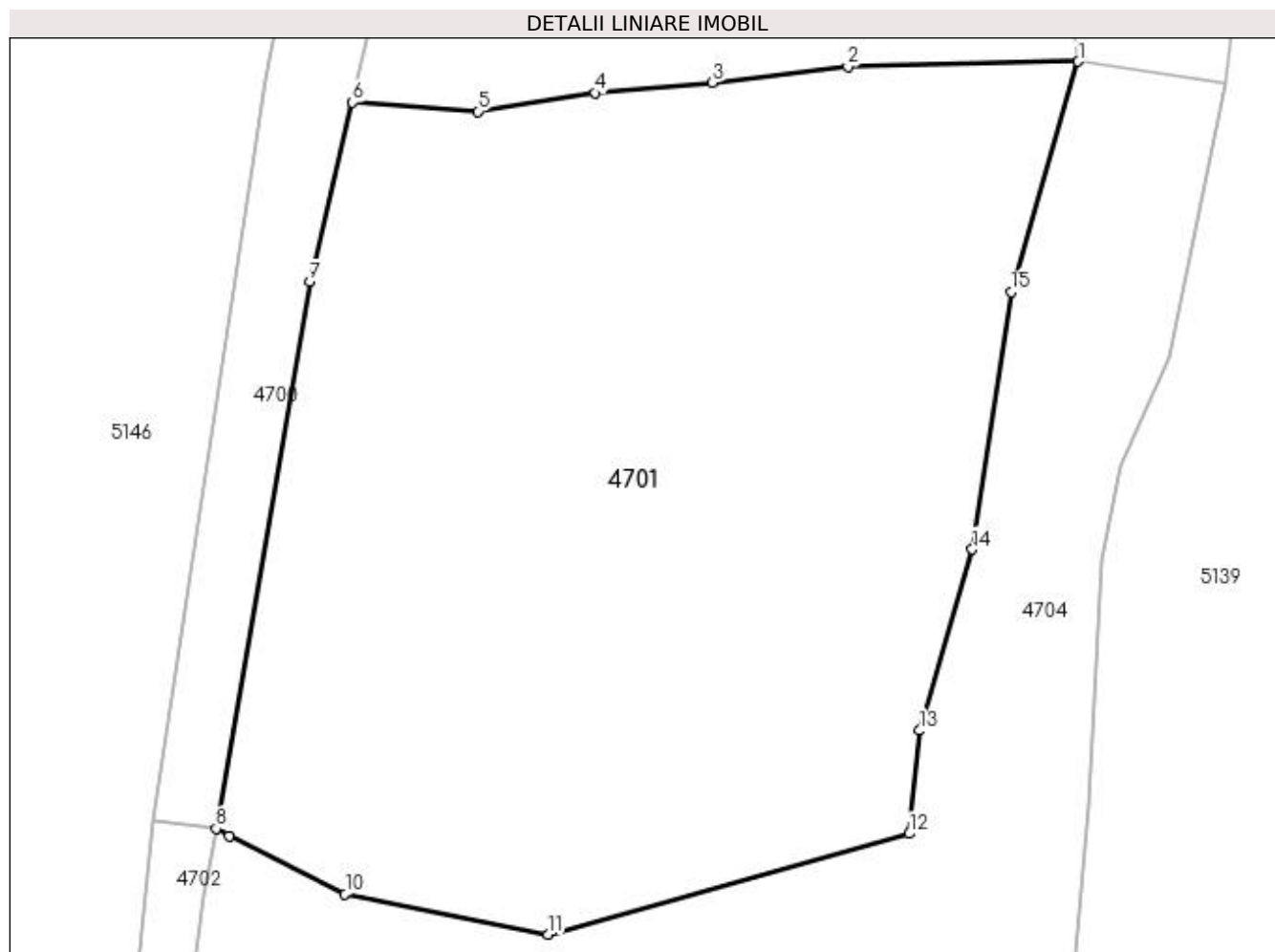
Inscrieri privind dezmembramintele dreptului de proprietate, drepturi reale de garanție și sarcini	Referințe
NU SUNT	

Anexa Nr. 1 La Partea I

Teren

Nr cadastral	Suprafața (mp)*	Observații / Referințe
33322	732	Provenit din CF 33322, nr. top. 36/2

* Suprafața este determinată în planul de proiecție Stereo 70.



Date referitoare la teren

Crt	Categorie folosință	Intravilan	Suprafața (mp)	Tarla	Parcelă	Nr. topo	Observații / Referințe
1	faneata	DA	732	-	-	-	

Lungime Segmente

1) Valorile lungimilor segmentelor sunt obținute din proiecție în plan.

Punct început	X / Y	Punct sfârșit	X / Y	Lungime segment (** (m)
1	528.256,052 664.843,847	2	528.247,761 664.843,651	8.293
2	528.247,761 664.843,651	3	528.242,887 664.843,086	4.907
3	528.242,887 664.843,086	4	528.238,672 664.842,709	4.232
4	528.238,672 664.842,709	5	528.234,427 664.842,049	4.296
5	528.234,427 664.842,049	6	528.229,922 664.842,372	4.517

Punct început	X / Y	Punct sfârșit	X / Y	Lungime segment (** (m)
6	528.229,922 664.842,372	7	528.228,38 664.835,923	6.631
7	528.228,38 664.835,923	8	528.225,007 664.816,242	19.968
8	528.225,007 664.816,242	9	528.225,489 664.815,981	0.548
9	528.225,489 664.815,981	10	528.229,658 664.813,88	4.668
10	528.229,658 664.813,88	11	528.236,958 664.812,432	7.442
11	528.236,958 664.812,432	12	528.249,959 664.816,053	13.496
12	528.249,959 664.816,053	13	528.250,346 664.819,766	3.733
13	528.250,346 664.819,766	14	528.252,238 664.826,287	6.79
14	528.252,238 664.826,287	15	528.253,633 664.835,547	9.364
15	528.253,633 664.835,547	1	528.256,052 664.843,847	8.645

** Lungimile segmentelor sunt determinate în planul de proiecție Stereo 70 și sunt rotunjite la 1 milimetru.

*** Distanța dintre puncte este formată din segmente cumulate ce sunt mai mici decât valoarea 1 milimetru.

**DATE DESPRE IMOBILUL NR. 4702**

Oficiul de Cadastru și Publicitate Imobiliară SUCEAVA
Biroul de Cadastru și Publicitate Imobiliară Campulung Moldovenesc

A. Partea I. Descrierea imobilului

TEREN Intravilan

Adresa: Loc. Valea Putnei, Jud. Suceava, Loc numit Valea Putnei

Nr. Crt	Nr cadastral Nr. topografic	Suprafața* (mp)	Observații / Referințe
A1	35990	26	Sector cadastral:90 Teren neimprejmuit; Provenit din CF 35990, nr. top. 37/7

B. Partea II. Proprietari și acte

Inscrieri privitoare la dreptul de proprietate și alte drepturi reale		Referințe
2613 / 25/09/2006		
Act Normativ nr. Lege nr. 198, din 01/01/2004 emis de Parlamentul României (HG941/2004, nr, 659/2005);		
B1	Intabulare, drept de PROPRIETATE, dobandit prin Expropriere, cota actuala 1/1 1) STATUL ROMÂN , CIF:9999999999999, LIPSĂ CUI/CIF	A1

C. Partea III. SARCINI

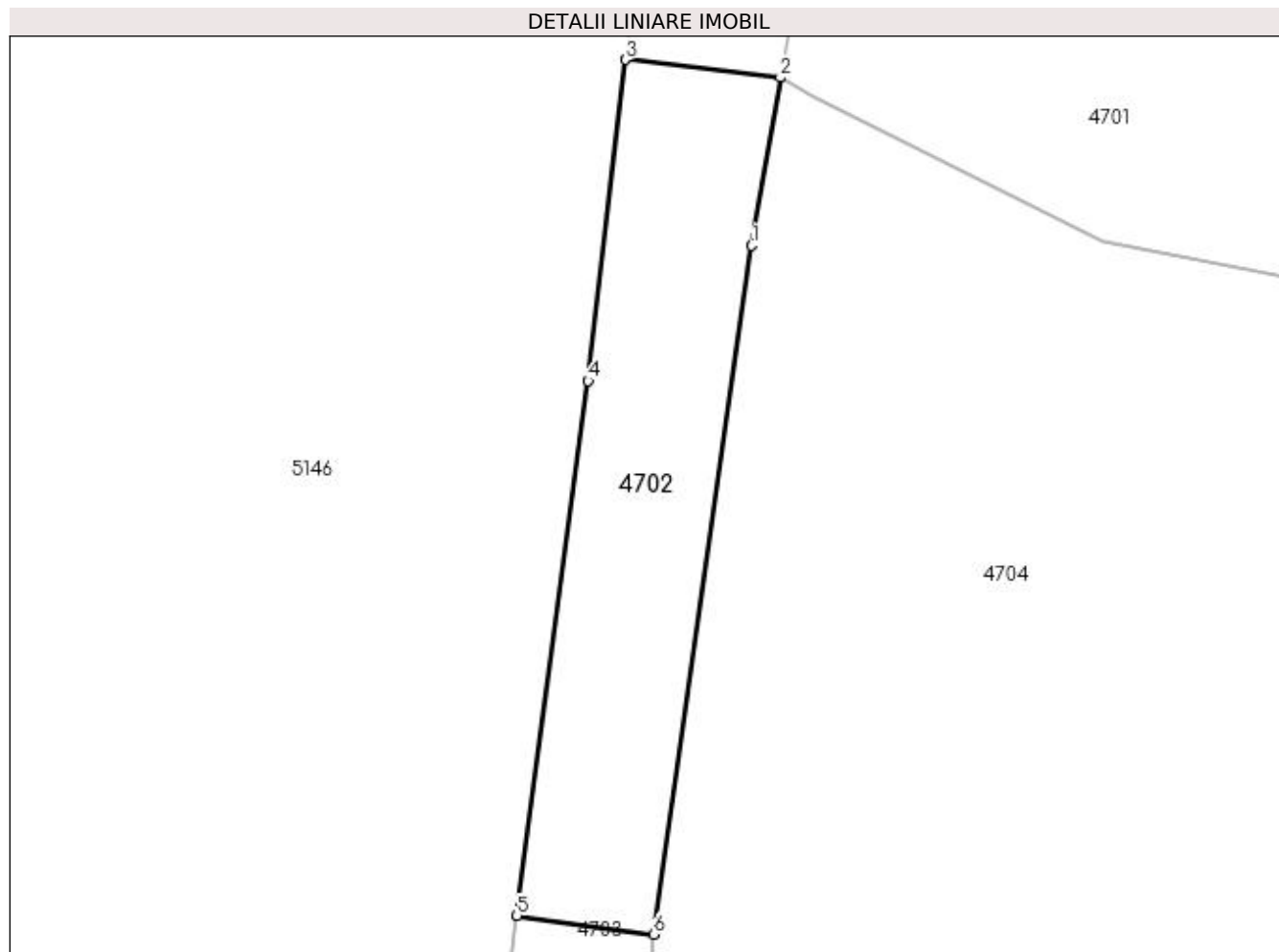
Inscrieri privind dezmembramintele dreptului de proprietate, drepturi reale de garanție și sarcini		Referințe
2613 / 25/09/2006		
Act Normativ nr. 198, din 01/01/2004 emis de Parlamentul României (HG941/2004, nr, 659/2005);		
C1	Se inscrie dreptul de administrare 1) COMPANIA NATIONALA DE AUTOSTRAZI SI DRUMURI NATIONALE DIN ROMANIA SA , CIF: 9999999999999, LIPSĂ CUI	A1

Anexa Nr. 1 La Partea I

Teren

Nr cadastral	Suprafața (mp)*	Observații / Referințe
35990	26	Provenit din CF 35990, nr. top. 37/7

* Suprafața este determinată în planul de proiecție Stereo 70.



Date referitoare la teren

Crt	Categorie folosință	Intra vilan	Suprafața (mp)	Tarla	Parcelă	Nr. topo	Observații / Referințe
1	faneata	DA	26	-	-	-	

Lungime Segmente

1) Valorile lungimilor segmentelor sunt obținute din proiecție în plan.

Punct început	X / Y	Punct sfârșit	X / Y	Lungime segment (** (m)
1	528.224,592 664.813,819	2	528.225,007 664.816,242	2.458
2	528.225,007 664.816,242	3	528.222,77 664.816,5	2.252
3	528.222,77 664.816,5	4	528.222,235 664.811,864	4.667
4	528.222,235 664.811,864	5	528.221,208 664.804,15	7.782
5	528.221,208 664.804,15	6	528.223,179 664.803,881	1.989

Punct început	X / Y	Punct sfârșit	X / Y	Lungime segment (** (m)
6	528.223,179 664.803,881	1	528.224,592 664.813,819	10.038

** Lungimile segmentelor sunt determinate în planul de proiecție Stereo 70 și sunt rotunjite la 1 milimetru.

*** Distanța dintre puncte este formată din segmente cumulate ce sunt mai mici decât valoarea 1 milimetru.

**DATE DESPRE IMOBILUL NR. 4703**

Oficiul de Cadastru și Publicitate Imobiliară SUCEAVA
Biroul de Cadastru și Publicitate Imobiliară Campulung Moldovenesc

A. Partea I. Descrierea imobilului

TEREN Intravilan

Adresa: Loc. Valea Putnei, Jud. Suceava, Loc numit Valea Putnei

Nr. Crt	Nr cadastral Nr. topografic	Suprafața* (mp)	Observații / Referințe
A1		47	Sector cadastral:90 Teren neimprejmuit;

B. Partea II. Proprietari și acte

Inscrieri privitoare la dreptul de proprietate și alte drepturi reale		Referințe
4703 / 18/12/2022		
Act Normativ nr. Lege nr. 7, din 13/03/1996 emis de Parlamentul României;		
B1	Inscrierea provizorie, drept de PROPRIETATE, dobandit prin Lege, cota actuala 1/1 1) COMUNA POJORÂTA, CIF:4441425	A1

C. Partea III. SARCINI .

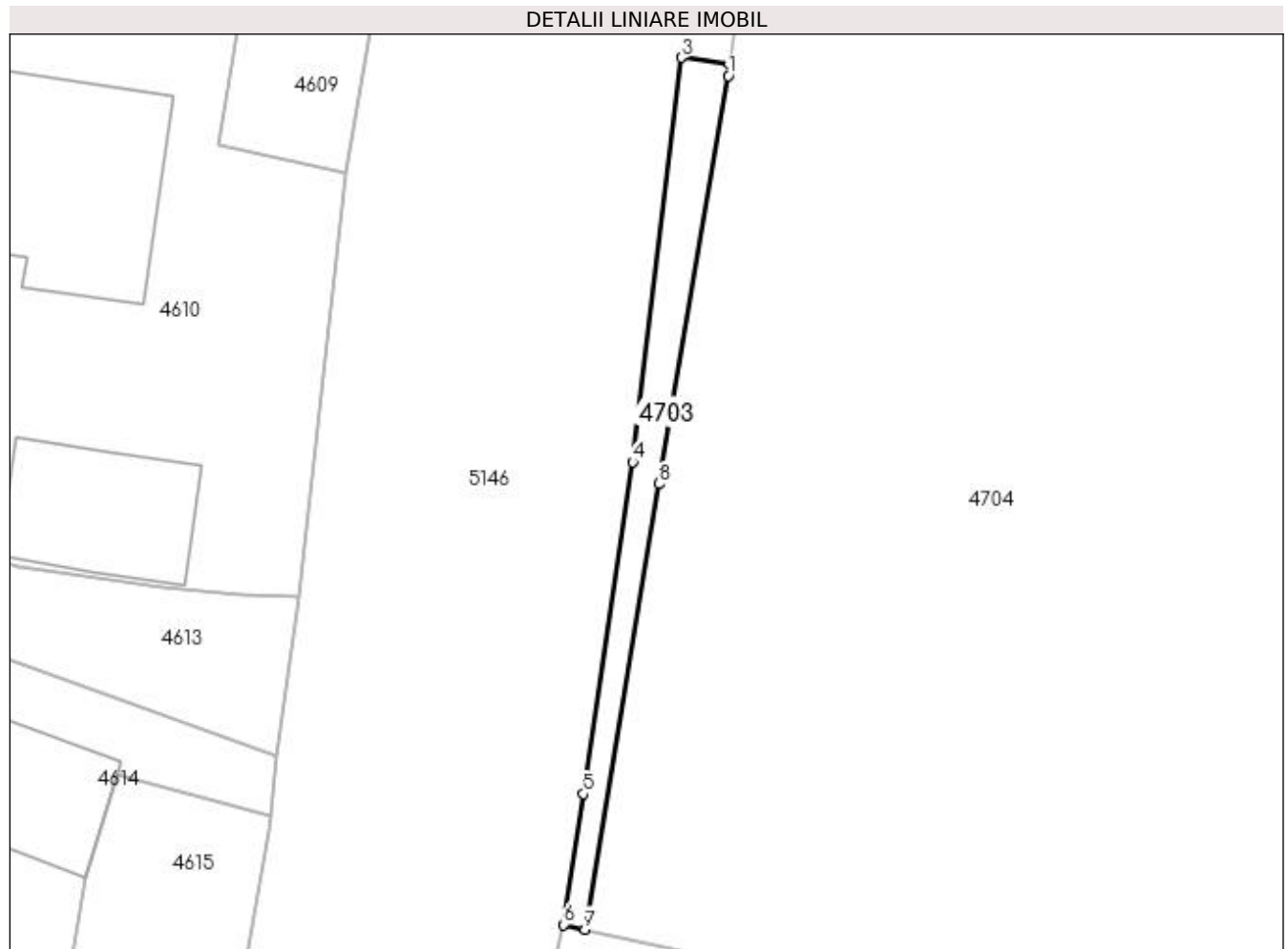
Inscrieri privind dezmembramintele dreptului de proprietate, drepturi reale de garanție și sarcini	Referințe
NU SUNT	

Anexa Nr. 1 La Partea I

Teren

Nr cadastral	Suprafața (mp)*	Observații / Referințe
	47	

* Suprafața este determinată în planul de proiecție Stereo 70.



Date referitoare la teren

Crt	Categorie folosință	Intra vilan	Suprafața (mp)	Tarla	Parcelă	Nr. topo	Observații / Referințe
1	faneata	DA	47	-	-	-	

Lungime Segmente

1) Valorile lungimilor segmentelor sunt obținute din proiecție în plan.

Punct început	X / Y	Punct sfârșit	X / Y	Lungime segment (** (m)
1	528.223,146 664.803,397	2	528.223,179 664.803,881	0.485
2	528.223,179 664.803,881	3	528.221,208 664.804,15	1.989
3	528.221,208 664.804,15	4	528.219,211 664.787,583	16.687
4	528.219,211 664.787,583	5	528.217,197 664.773,972	13.759
5	528.217,197 664.773,972	6	528.216,373 664.768,609	5.426

Punct început	X / Y	Punct sfârșit	X / Y	Lungime segment (** (m)
6	528.216,373 664.768,609	7	528.217,249 664.768,418	0.897
7	528.217,249 664.768,418	8	528.220,287 664.786,671	18.504
8	528.220,287 664.786,671	1	528.223,146 664.803,397	16.969

** Lungimile segmentelor sunt determinate în planul de proiecție Stereo 70 și sunt rotunjite la 1 milimetru.

*** Distanța dintre puncte este formată din segmente cumulate ce sunt mai mici decât valoarea 1 milimetru.

**DATE DESPRE IMOBILUL NR. 4704**

Oficiul de Cadastru și Publicitate Imobiliară SUCEAVA
Biroul de Cadastru și Publicitate Imobiliară Campulung Moldovenesc

A. Partea I. Descrierea imobilului

TEREN Intravilan

Adresa: Loc. Valea Putnei, Jud. Suceava, Loc numit Valea Putnei

Nr. Crt	Nr cadastral Nr. topografic	Suprafața* (mp)	Observații / Referințe
A1		1.847	Sector cadastral:90 Teren neimprejmuț;

B. Partea II. Proprietari și acte

Inscrieri privitoare la dreptul de proprietate și alte drepturi reale		Referințe
4704 / 18/12/2022		
Act Normativ nr. Lege nr. 7, din 13/03/1996 emis de Parlamentul României;		
B1	Intabulare, drept de PROPRIETATE, dobândit prin Lege, cota actuala 1/1 1) NEIDENTIFICAT NEIDENTIFICAT	A1
Act Administrativ nr. Adeverință nr. 1425, din 24/10/2022 emis de Primăria Comunei Pojorâta;		
B2	Se notează posesia faptică în favoarea lui 1) GRAMADĂ LIVIA	A1

C. Partea III. SARCINI .

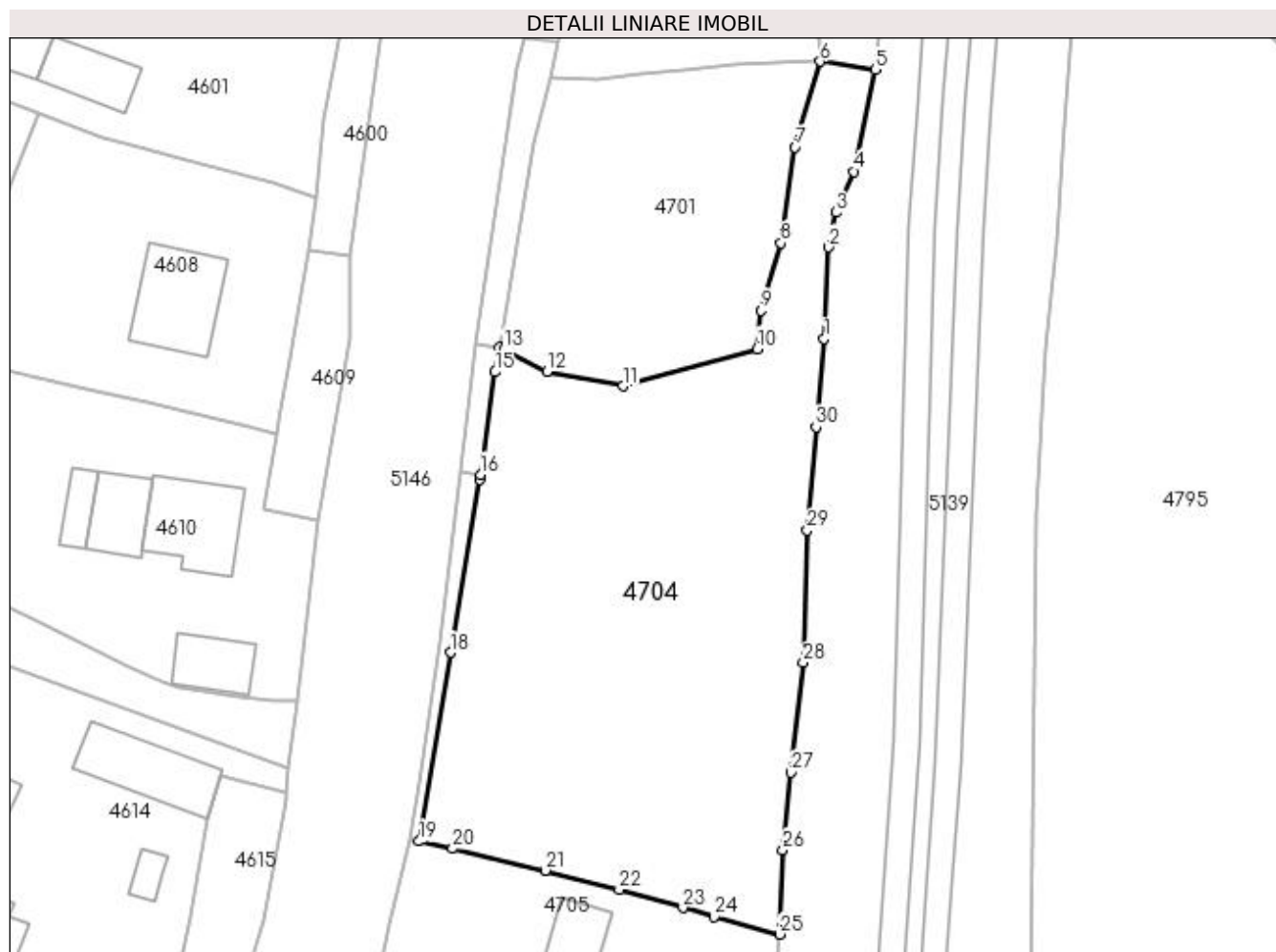
Inscrieri privind dezmembramintele dreptului de proprietate, drepturi reale de garanție și sarcini	Referințe
NU SUNT	

Anexa Nr. 1 La Partea I

Teren

Nr cadastral	Suprafața (mp)*	Observații / Referințe
	1.847	

* Suprafața este determinată în planul de proiecție Stereo 70.



Date referitoare la teren

Crt	Categorie folosință	Intra vilan	Suprafața (mp)	Tarla	Parcelă	Nr. topo	Observații / Referințe
1	faneata	DA	1.847	-	-	-	

Lungime Segmente

1) Valorile lungimilor segmentelor sunt obținute din proiecție în plan.

Punct început	X / Y	Punct sfârșit	X / Y	Lungime segment (** (m)	Punct început	X / Y	Punct sfârșit	X / Y	Lungime segment (** (m)
1	528.256,453 664.817,033	2	528.256,874 664.825,883	8.86	2	528.256,874 664.825,883	3	528.257,592 664.829,258	3.451
3	528.257,592 664.829,258	4	528.259,308 664.833,201	4.3	4	528.259,308 664.833,201	5	528.261,374 664.843,055	10.068
5	528.261,374 664.843,055	6	528.256,052 664.843,847	5.381	6	528.256,052 664.843,847	7	528.253,633 664.835,547	8.645
7	528.253,633 664.835,547	8	528.252,238 664.826,287	9.364	8	528.252,238 664.826,287	9	528.250,346 664.819,766	6.79
9	528.250,346 664.819,766	10	528.249,959 664.816,053	3.733	10	528.249,959 664.816,053	11	528.236,958 664.812,432	13.496

Punct început	X / Y	Punct sfârșit	X / Y	Lungime segment (** (m))
11	528.236,958 664.812,432	12	528.229,658 664.813,88	7.442
13	528.225,489 664.815,981	14	528.225,007 664.816,242	0.548
15	528.224,592 664.813,819	16	528.223,179 664.803,881	10.038
17	528.223,146 664.803,397	18	528.220,287 664.786,671	16.969
19	528.217,249 664.768,418	20	528.220,483 664.767,712	3.31
21	528.229,455 664.765,593	22	528.236,603 664.763,734	7.386
23	528.242,791 664.761,994	24	528.245,779 664.761,112	3.115
25	528.252,136 664.759,417	26	528.252,467 664.767,583	8.173
27	528.253,21 664.775,076	28	528.254,427 664.785,699	10.692
29	528.254,807 664.798,491	30	528.255,651 664.808,468	10.013

Punct început	X / Y	Punct sfârșit	X / Y	Lungime segment (** (m))
12	528.229,658 664.813,88	13	528.225,489 664.815,981	4.668
14	528.225,007 664.816,242	15	528.224,592 664.813,819	2.458
16	528.223,179 664.803,881	17	528.223,146 664.803,397	0.485
18	528.220,287 664.786,671	19	528.217,249 664.768,418	18.504
20	528.220,483 664.767,712	21	528.229,455 664.765,593	9.219
22	528.236,603 664.763,734	23	528.242,791 664.761,994	6.428
24	528.245,779 664.761,112	25	528.252,136 664.759,417	6.579
26	528.252,467 664.767,583	27	528.253,21 664.775,076	7.53
28	528.254,427 664.785,699	29	528.254,807 664.798,491	12.798
30	528.255,651 664.808,468	1	528.256,453 664.817,033	8.602

** Lungimile segmentelor sunt determinate în planul de proiecție Stereo 70 și sunt rotunjite la 1 milimetru.

*** Distanța dintre puncte este formată din segmente cumulate ce sunt mai mici decât valoarea 1 milimetru.

**DATE DESPRE IMOBILUL NR. 4705**

Oficiul de Cadastru și Publicitate Imobiliară SUCEAVA
Biroul de Cadastru și Publicitate Imobiliară Campulung Moldovenesc

A. Partea I. Descrierea imobilului

TEREN Intravilan

Adresa: Loc. Valea Putnei, Calea Transilvaniei, Nr. 33, Jud. Suceava

Nr. Crt	Nr cadastral Nr. topografic	Suprafața* (mp)	Observații / Referințe
A1	34256	1.910	Sector cadastral:90 Teren neimprijmuit; CF 34256, nr. top. 10/1, 38/1

Construcții

Crt	Nr cadastral Nr. topografic	Adresa	Observații / Referințe
A1.1		Loc. Valea Putnei, Calea Transilvaniei, Nr. 33, Jud. Suceava	Nr. niveluri:1; S. construita la sol:65 mp; S. construita desfasurata:65 mp; Casă de locuit, P
A1.2		Loc. Valea Putnei, Calea Transilvaniei, Nr. 33, Jud. Suceava	Nr. niveluri:1; S. construita la sol:15 mp; S. construita desfasurata:15 mp; Anexă, P
A1.3		Loc. Valea Putnei, Calea Transilvaniei, Nr. 33, Jud. Suceava	Nr. niveluri:1; S. construita la sol:57 mp; S. construita desfasurata:57 mp; Anexă, P

B. Partea II. Proprietari și acte

Inscrieri privitoare la dreptul de proprietate și alte drepturi reale		Referințe
4705 / 18/12/2022		
Act Normativ nr. Lege nr. 7, din 13/03/1996 emis de Parlamentul României;		
B1	Intabulare, drept de PROPRIETATE, dobandit prin Lege, cota actuala 1/1 1) NEIDENTIFICAT NEIDENTIFICAT	A1
Act Administrativ nr. Adeverință nr. 1426, din 24/10/2022 emis de Primăria Comunei Pojorâta;		
B2	Se notează posesia faptică în favoarea lui 1) HĂU-VEVERIȚĂ ȘTEFAN	A1
Act Administrativ nr. Adeverință nr. 1700, din 02/11/2022 emis de Primăria Comunei Pojorâta;		
B3	Intabulare, drept de PROPRIETATE, dobandit prin Lege, cota actuala 1/1 1) HĂU-VEVERIȚĂ ȘTEFAN	A1.1, A1.2, A1.3

C. Partea III. SARCINI .

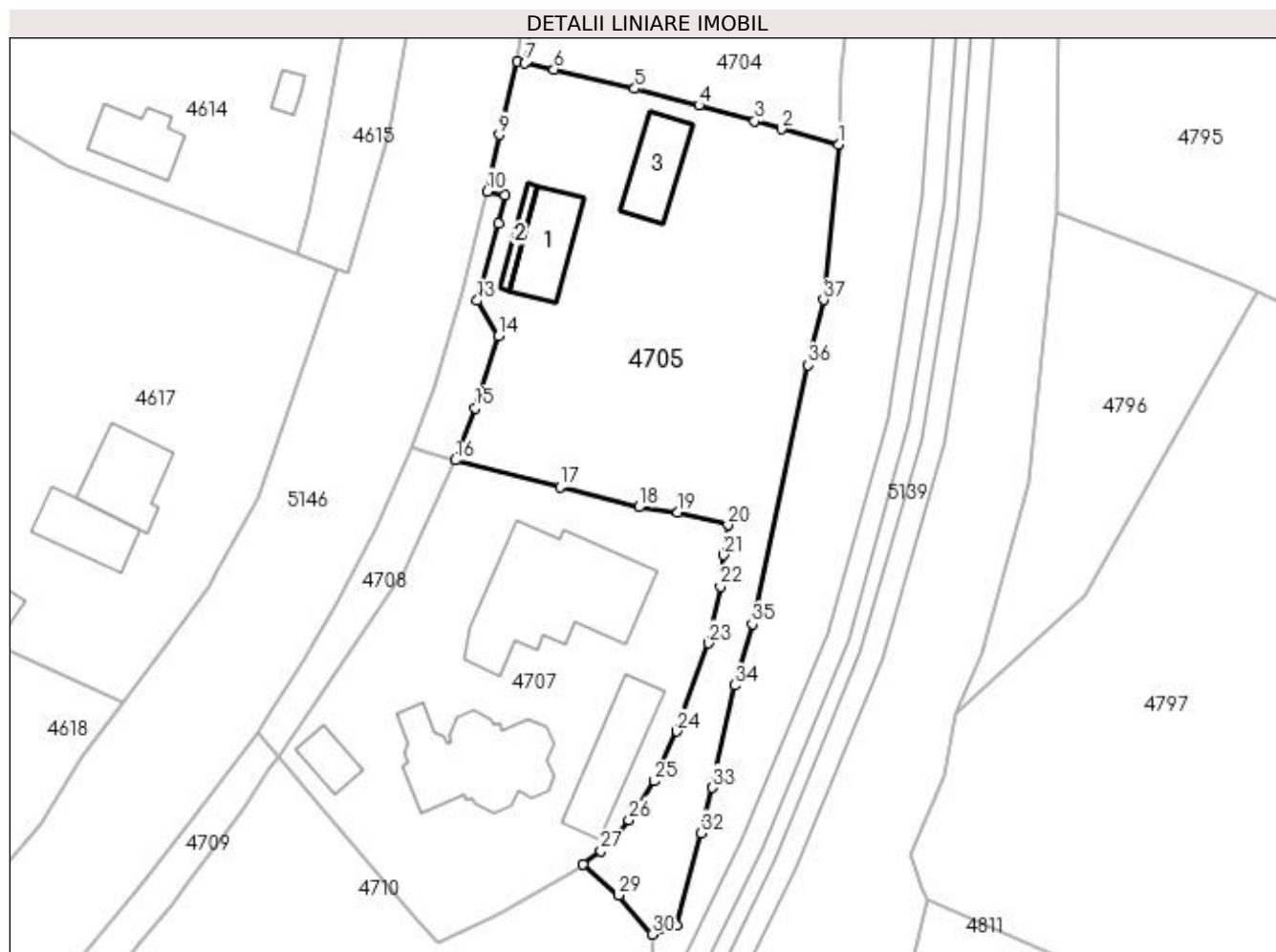
Inscrieri privind dezmembramintele dreptului de proprietate, drepturi reale de garanție și sarcini	Referințe
NU SUNT	

Anexa Nr. 1 La Partea I

Teren

Nr cadastral	Suprafața (mp)*	Observații / Referințe
34256	1.910	CF 34256, nr. top. 10/1, 38/1

* Suprafața este determinată în planul de proiecție Stereo 70.



Date referitoare la teren

Crt	Categorie folosință	Intravilan	Suprafața (mp)	Tarla	Parcelă	Nr. topo	Observații / Referințe
1	curți construcții	DA	283	-	-	-	
2	faneata	DA	1.627	-	-	-	

Date referitoare la construcții

Crt	Număr	Destinație construcție	Supraf. (mp)	Situație juridică	Observații / Referințe
A1.1		construcții de locuințe	65	Cu acte	Nr. niveluri:1; S. construita la sol:65 mp; S. construita desfasurata:65 mp; Casă de locuit, P
A1.2		construcții anexa	15	Cu acte	Nr. niveluri:1; S. construita la sol:15 mp; S. construita desfasurata:15 mp; Anexă, P
A1.3		construcții anexa	57	Cu acte	Nr. niveluri:1; S. construita la sol:57 mp; S. construita desfasurata:57 mp; Anexă, P

Lungime Segmente

1) Valorile lungimilor segmentelor sunt obținute din proiecție în plan.

Punct început	X / Y	Punct sfârșit	X / Y	Lungime segment (** (m))
1	528.252,136 664.759,417	2	528.245,779 664.761,112	6.579

Punct început	X / Y	Punct sfârșit	X / Y	Lungime segment (** (m))
2	528.245,779 664.761,112	3	528.242,791 664.761,994	3.115

Punct început	X / Y	Punct sfârșit	X / Y	Lungime segment (** (m)
3	528.242,791 664.761,994	4	528.236,603 664.763,734	6.428
5	528.229,455 664.765,593	6	528.220,483 664.767,712	9.219
7	528.217,249 664.768,418	8	528.216,373 664.768,609	0.897
9	528.214,386 664.760,462	10	528.213,06 664.754,183	6.417
11	528.215,072 664.753,754	12	528.214,333 664.750,624	3.216
13	528.211,922 664.742,029	14	528.214,286 664.738,085	4.598
15	528.211,73 664.730,106	16	528.209,546 664.724,302	6.201
17	528.221,148 664.721,317	18	528.229,908 664.719,085	9.04
19	528.234,257 664.718,477	20	528.239,816 664.717,094	5.728
21	528.239,296 664.713,763	22	528.238,975 664.710,275	3.503
23	528.237,656 664.703,978	24	528.234,152 664.694,172	10.413
25	528.231,657 664.688,631	26	528.228,803 664.684,331	5.161
27	528.225,699 664.680,851	28	528.223,72 664.679,378	2.467
29	528.227,686 664.675,936	30	528.231,381 664.671,61	5.689
31	528.234,084 664.672,631	32	528.236,824 664.682,875	10.604
33	528.238,107 664.687,909	34	528.240,603 664.699,286	11.648
35	528.242,537 664.706,091	36	528.248,754 664.734,879	29.452
37	528.250,465 664.742,117	1	528.252,136 664.759,417	17.381

Punct început	X / Y	Punct sfârșit	X / Y	Lungime segment (** (m)
4	528.236,603 664.763,734	5	528.229,455 664.765,593	7.386
6	528.220,483 664.767,712	7	528.217,249 664.768,418	3.31
8	528.216,373 664.768,609	9	528.214,386 664.760,462	8.386
10	528.213,06 664.754,183	11	528.215,072 664.753,754	2.057
12	528.214,333 664.750,624	13	528.211,922 664.742,029	8.927
14	528.214,286 664.738,085	15	528.211,73 664.730,106	8.378
16	528.209,546 664.724,302	17	528.221,148 664.721,317	11.98
18	528.229,908 664.719,085	19	528.234,257 664.718,477	4.391
20	528.239,816 664.717,094	21	528.239,296 664.713,763	3.371
22	528.238,975 664.710,275	23	528.237,656 664.703,978	6.434
24	528.234,152 664.694,172	25	528.231,657 664.688,631	6.077
26	528.228,803 664.684,331	27	528.225,699 664.680,851	4.663
28	528.223,72 664.679,378	29	528.227,686 664.675,936	5.251
30	528.231,381 664.671,61	31	528.234,084 664.672,631	2.889
32	528.236,824 664.682,875	33	528.238,107 664.687,909	5.195
34	528.240,603 664.699,286	35	528.242,537 664.706,091	7.074
36	528.248,754 664.734,879	37	528.250,465 664.742,117	7.437

** Lungimile segmentelor sunt determinate în planul de proiecție Stereo 70 și sunt rotunjite la 1 milimetru.

*** Distanța dintre puncte este formată din segmente cumulate ce sunt mai mici decât valoarea 1 milimetru.

**DATE DESPRE IMOBILUL NR. 4706**

Oficiul de Cadastru și Publicitate Imobiliară SUCEAVA
Biroul de Cadastru și Publicitate Imobiliară Campulung Moldovenesc

A. Partea I. Descrierea imobilului

TEREN Intravilan

Adresa: Loc. Valea Putnei, Jud. Suceava, Loc numit Valea Putnei

Nr. Crt	Nr cadastral Nr. topografic	Suprafața* (mp)	Observații / Referințe
A1	35995	110	Sector cadastral:90 Teren neimprejmuit; Provenit din CF 35995, nr. top. 39/5

B. Partea II. Proprietari și acte

Inscrieri privitoare la dreptul de proprietate și alte drepturi reale	Referințe
2723 / 25/09/2006	
Act Normativ nr. Lege nr. 198, din 25/05/2004 emis de - (HG 941/2004, 659/2005);	
B1	A1
Intabulare, drept de PROPRIETATE, dobandit prin Lege, cota actuala 1/1 1) STATUL ROMÂN, CIF:9999999999999, LIPSĂ CUI/CIF	
Act Normativ nr. 198, din 25/05/2004 emis de - (HG 941/2004, 659/2005);	
B2	A1
Intabulare, drept de ADMINISTRARE 1) COMPANIA NATIONALA DE AUTOSTRAZI SI DRUMURI NATIONALE DIN ROMANIA SA, CIF: 9999999999999	

C. Partea III. SARCINI .

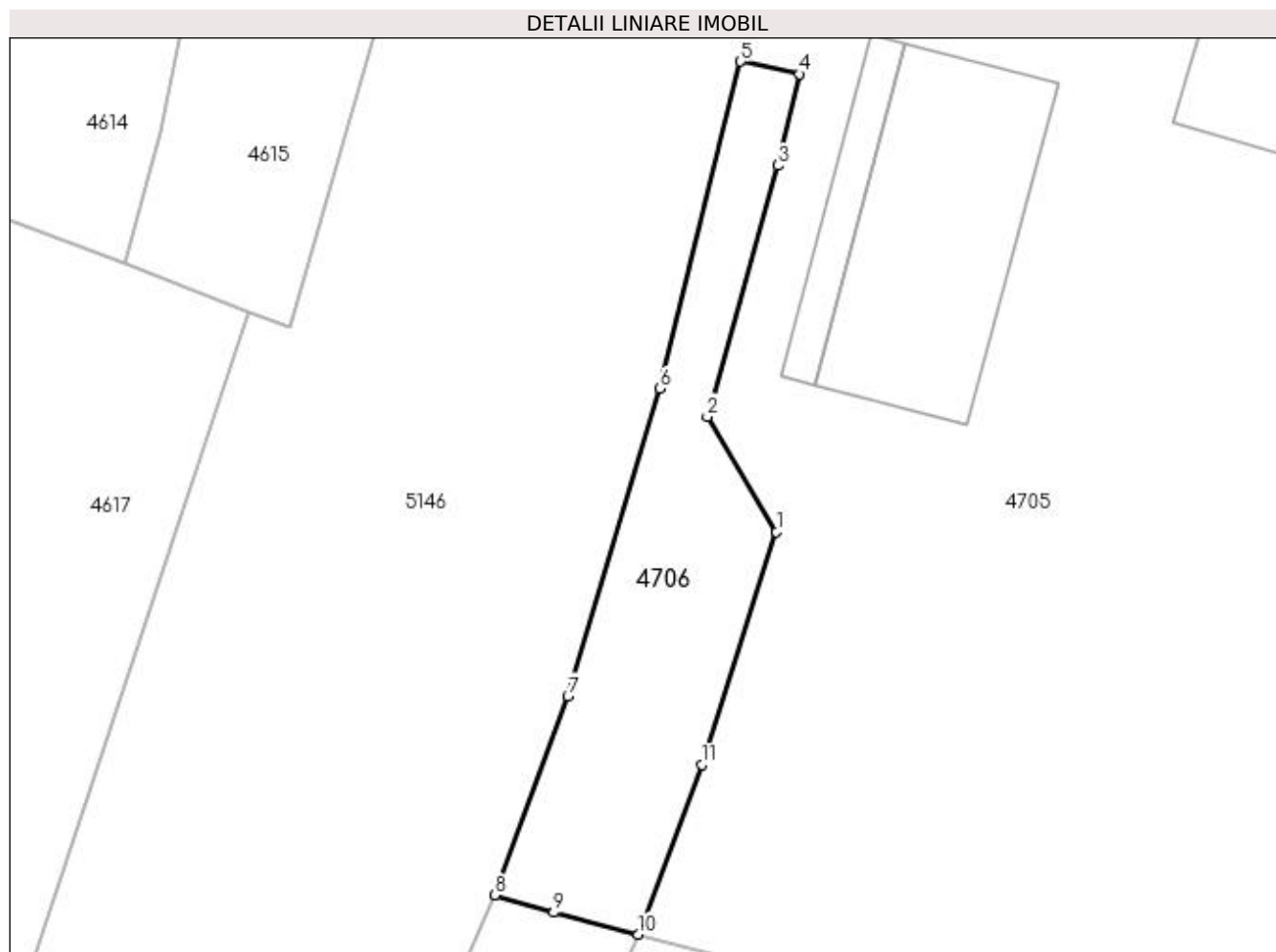
Inscrieri privind dezmembramintele dreptului de proprietate, drepturi reale de garanție și sarcini	Referințe
NU SUNT	

Anexa Nr. 1 La Partea I

Teren

Nr cadastral	Suprafața (mp)*	Observații / Referințe
35995	110	Provenit din CF 35995, nr. top. 39/5

* Suprafața este determinată în planul de proiecție Stereo 70.



Date referitoare la teren

Crt	Categorie folosință	Intravilan	Suprafața (mp)	Tarla	Parcelă	Nr. topo	Observații / Referințe
1	faneata	DA	110	-	-	-	

Lungime Segmente

1) Valorile lungimilor segmentelor sunt obținute din proiecție în plan.

Punct început	X / Y	Punct sfârșit	X / Y	Lungime segment (** (m)
1	528.214,286 664.738,085	2	528.211,922 664.742,029	4.598
2	528.211,922 664.742,029	3	528.214,333 664.750,624	8.927
3	528.214,333 664.750,624	4	528.215,072 664.753,754	3.216
4	528.215,072 664.753,754	5	528.213,06 664.754,183	2.057
5	528.213,06 664.754,183	6	528.210,302 664.742,98	11.537

Punct început	X / Y	Punct sfârşit	X / Y	Lungime segment (** (m)
6	528.210,302 664.742,98	7	528.207,142 664.732,46	10.984
7	528.207,142 664.732,46	8	528.204,64 664.725,638	7.266
8	528.204,64 664.725,638	9	528.206,656 664.725,046	2.101
9	528.206,656 664.725,046	10	528.209,546 664.724,302	2.984
10	528.209,546 664.724,302	11	528.211,73 664.730,106	6.201
11	528.211,73 664.730,106	1	528.214,286 664.738,085	8.378

** Lungimile segmentelor sunt determinate în planul de proiecție Stereo 70 și sunt rotunjite la 1 milimetru.

*** Distanța dintre puncte este formată din segmente cumulate ce sunt mai mici decât valoarea 1 milimetru.

**DATE DESPRE IMOBILUL NR. 4707**

Oficiul de Cadastru și Publicitate Imobiliară SUCEAVA
Biroul de Cadastru și Publicitate Imobiliară Campulung Moldovenesc

A. Partea I. Descrierea imobilului

TEREN Intravilan

Adresa: Loc. Valea Putnei, Calea Transilvaniei, Nr. 35, Jud. Suceava

Nr. Crt	Nr cadastral Nr. topografic	Suprafața* (mp)	Observații / Referințe
A1	34257	1.632	Sector cadastral:90 Teren neimprejmuit; CF 34257, nr. top. 39/1

Construcții

Crt	Nr cadastral Nr. topografic	Adresa	Observații / Referințe
A1.1		Loc. Valea Putnei, Calea Transilvaniei, Nr. 35, Jud. Suceava	Nr. niveluri:5; S. construita la sol:204 mp; S. construita desfasurata:774 mp; Casă de locuit, D+P+2E+M
A1.2		Loc. Valea Putnei, Calea Transilvaniei, Nr. 35, Jud. Suceava	Nr. niveluri:1; S. construita la sol:146 mp; S. construita desfasurata:146 mp; Biserica
A1.3		Loc. Valea Putnei, Calea Transilvaniei, Nr. 35, Jud. Suceava	Nr. niveluri:1; S. construita la sol:27 mp; S. construita desfasurata:27 mp; Construcție P
A1.4		Loc. Valea Putnei, Calea Transilvaniei, Nr. 35, Jud. Suceava	Nr. niveluri:1; S. construita la sol:85 mp; S. construita desfasurata:85 mp; Anexă, P

B. Partea II. Proprietari și acte

Inscrieri privitoare la dreptul de proprietate și alte drepturi reale		Referințe
4707 / 18/12/2022		
Act Normativ nr. Lege nr. 7, din 13/03/1996 emis de Parlamentul României;		
B1	Intabulare, drept de PROPRIETATE, dobandit prin Lege, cota actuala 1/1 1) NEIDENTIFICAT NEIDENTIFICAT	A1
Act Administrativ nr. Adeverință nr. 1427, din 24/10/2022 emis de Primăria Comunei Pojorâta;		
B2	Se notează posesia faptică în favoarea lui 1) PAROHIA VALEA PUTNEI, CIF:6631450	A1
Act Administrativ nr. Adeverință nr. 1700, din 02/11/2022 emis de Primăria Comunei Pojorâta;		
B3	Intabulare, drept de PROPRIETATE, dobandit prin Lege, cota actuala 1/1 1) PAROHIA VALEA PUTNEI, CIF:6631450	A1.1, A1.2, A1.3, A1.4

C. Partea III. SARCINI .

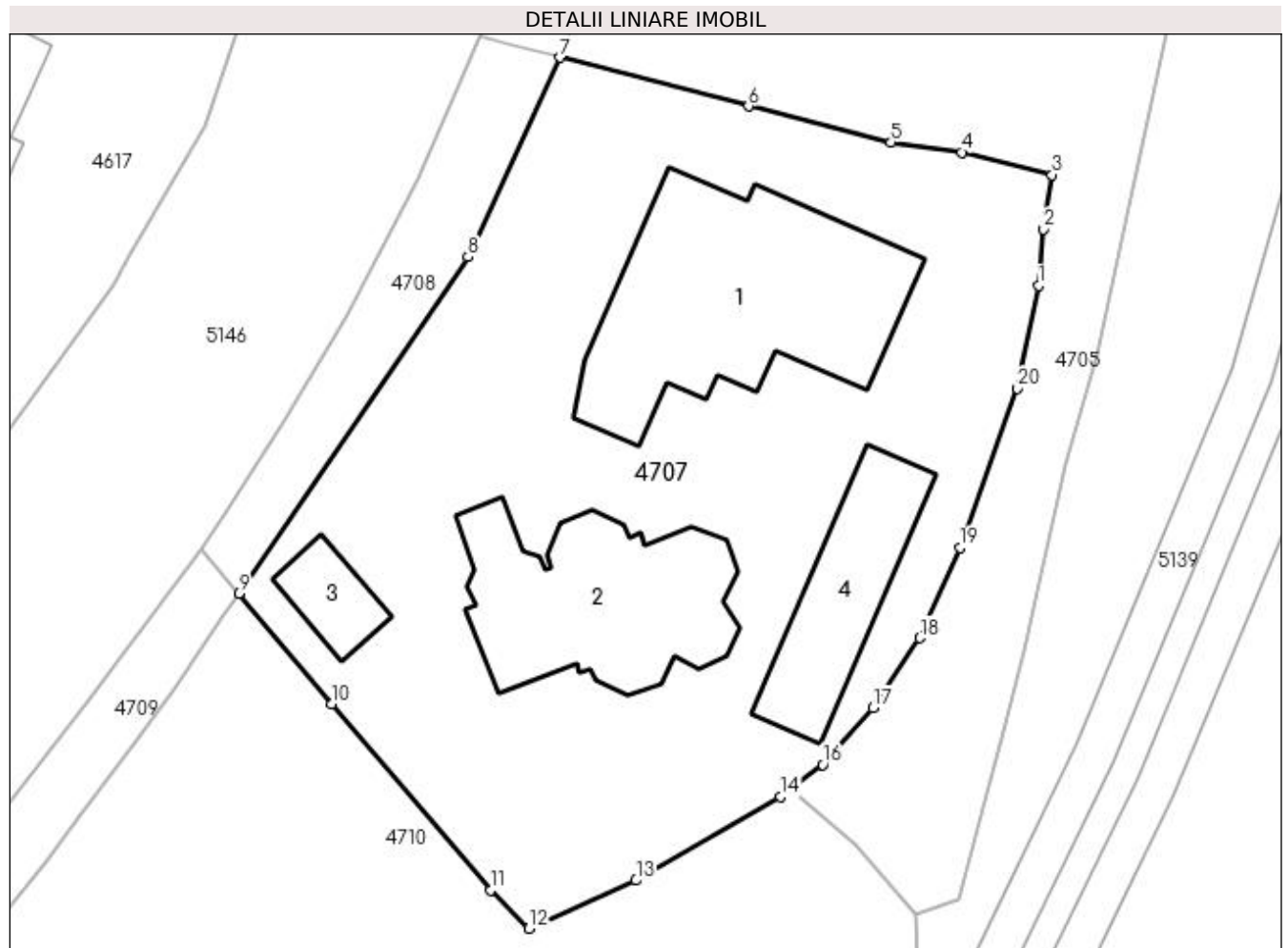
Inscrieri privind dezmembramintele dreptului de proprietate, drepturi reale de garanție și sarcini	Referințe
NU SUNT	

Anexa Nr. 1 La Partea I

Teren

Nr cadastral	Suprafața (mp)*	Observații / Referințe
34257	1.632	CF 34257, nr. top. 39/1

* Suprafața este determinată în planul de proiecție Stereo 70.



Date referitoare la teren

Crt	Categorie folosință	Intra vilan	Suprafața (mp)	Tarla	Parcelă	Nr. topo	Observații / Referințe
1	curți constructii	DA	1.632	-	-	-	

Date referitoare la construcții

Crt	Număr	Destinație construcție	Supraf. (mp)	Situație juridică	Observații / Referințe
A1.1		construcții de locuințe	204	Cu acte	Nr. niveluri:5; S. construita la sol:204 mp; S. construita desfasurata:774 mp; Casă de locuit, D+P+2E+M
A1.2		construcții administrative și social culturale	146	Cu acte	Nr. niveluri:1; S. construita la sol:146 mp; S. construita desfasurata:146 mp; Biserica
A1.3		construcții administrative și social culturale	27	Cu acte	Nr. niveluri:1; S. construita la sol:27 mp; S. construita desfasurata:27 mp; Construcție P
A1.4		construcții anexa	85	Cu acte	Nr. niveluri:1; S. construita la sol:85 mp; S. construita desfasurata:85 mp; Anexă, P

Lungime Segmente

1) Valorile lungimilor segmentelor sunt obținute din proiecție în plan.

Punct început	X / Y	Punct sfârșit	X / Y	Lungime segment (** (m)
1	528.238,975 664.710,275	2	528.239,296 664.713,763	3.503
2	528.239,296 664.713,763	3	528.239,816 664.717,094	3.371
3	528.239,816 664.717,094	4	528.234,257 664.718,477	5.728
4	528.234,257 664.718,477	5	528.229,908 664.719,085	4.391
5	528.229,908 664.719,085	6	528.221,148 664.721,317	9.04
6	528.221,148 664.721,317	7	528.209,546 664.724,302	11.98
7	528.209,546 664.724,302	8	528.203,888 664.712,048	13.497
8	528.203,888 664.712,048	9	528.189,787 664.691,379	25.021
9	528.189,787 664.691,379	10	528.195,524 664.684,577	8.898
10	528.195,524 664.684,577	11	528.205,263 664.673,14	15.022
11	528.205,263 664.673,14	12	528.207,63 664.670,781	3.342
12	528.207,63 664.670,781	13	528.214,216 664.673,734	7.218
13	528.214,216 664.673,734	14	528.223,102 664.678,867	10.262
14	528.223,102 664.678,867	15	528.223,72 664.679,378	0.802
15	528.223,72 664.679,378	16	528.225,699 664.680,851	2.467
16	528.225,699 664.680,851	17	528.228,803 664.684,331	4.663
17	528.228,803 664.684,331	18	528.231,657 664.688,631	5.161
18	528.231,657 664.688,631	19	528.234,152 664.694,172	6.077
19	528.234,152 664.694,172	20	528.237,656 664.703,978	10.413
20	528.237,656 664.703,978	1	528.238,975 664.710,275	6.434

** Lungimile segmentelor sunt determinate în planul de proiecție Stereo 70 și sunt rotunjite la 1 milimetru.

*** Distanța dintre puncte este formată din segmente cumulate ce sunt mai mici decât valoarea 1 milimetru.

**DATE DESPRE IMOBILUL NR. 4708**

Oficiul de Cadastru și Publicitate Imobiliară SUCEAVA
Biroul de Cadastru și Publicitate Imobiliară Campulung Moldovenesc

A. Partea I. Descrierea imobilului

TEREN Intravilan

Adresa: Loc. Valea Putnei, Jud. Suceava, Loc numit Valea Putnei

Nr. Crt	Nr cadastral Nr. topografic	Suprafața* (mp)	Observații / Referințe
A1	99999	159	Sector cadastral:90 Teren neimprejmuit; Provenit din CF 99999, nr. top. 39/6

B. Partea II. Proprietari și acte

Inscrieri privitoare la dreptul de proprietate și alte drepturi reale		Referințe
4708 / 18/12/2022		
Act Normativ nr. Lege nr. 7, din 13/03/1996 emis de Parlamentul României;		
B1	Inscrierea provizorie, drept de PROPRIETATE, dobandit prin Lege, cota actuala 1/1 1) COMUNA POJORÂTA, CIF:4441425	A1

C. Partea III. SARCINI .

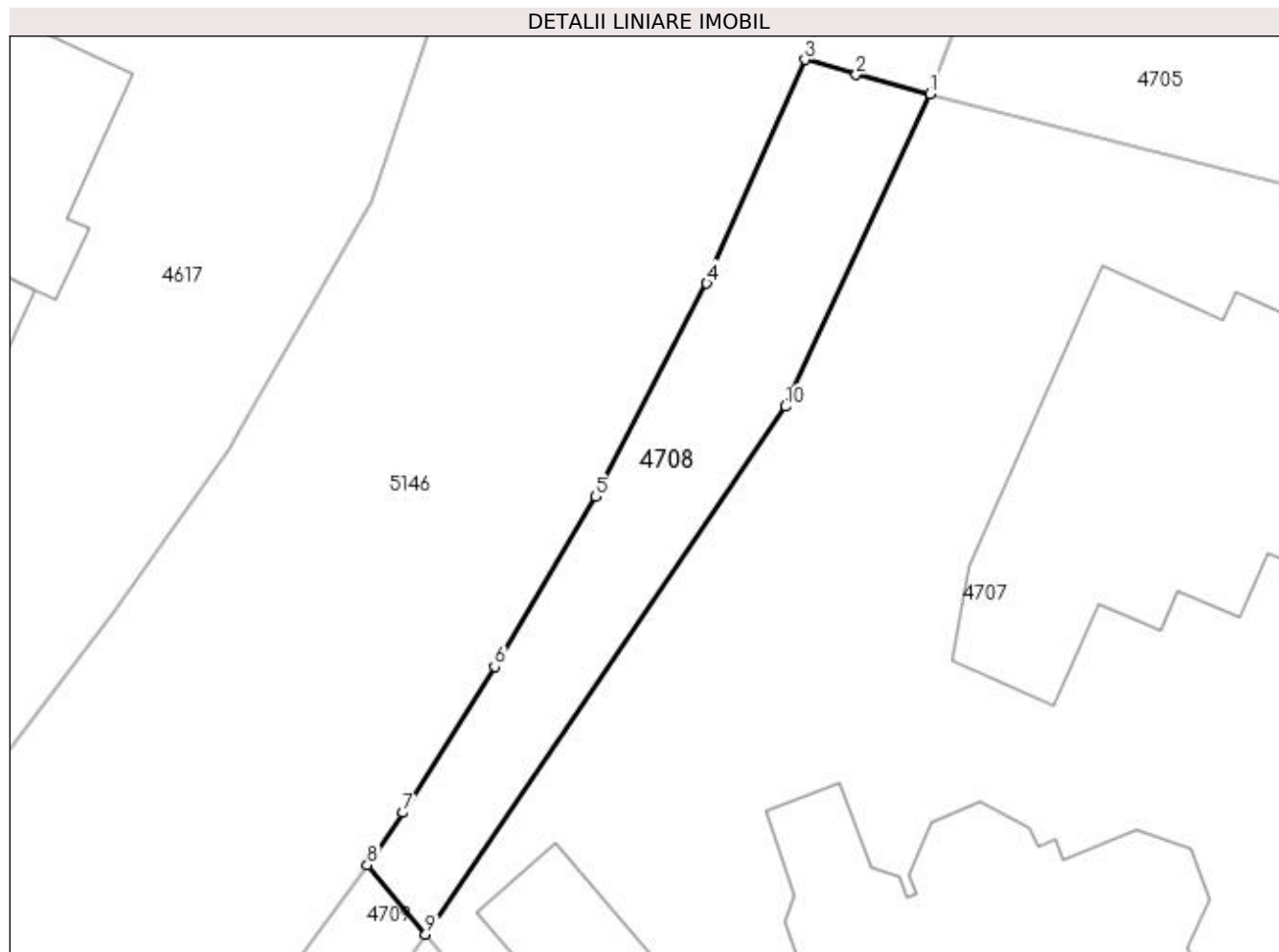
Inscrieri privind dezmembramintele dreptului de proprietate, drepturi reale de garanție și sarcini	Referințe
NU SUNT	

Anexa Nr. 1 La Partea I

Teren

Nr cadastral	Suprafața (mp)*	Observații / Referințe
99999	159	Provenit din CF 99999, nr. top. 39/6

* Suprafața este determinată în planul de proiecție Stereo 70.



Date referitoare la teren

Crt	Categorie folosință	Intra vilan	Suprafața (mp)	Tarla	Parcelă	Nr. topo	Observații / Referințe
1	curți constructii	DA	159	-	-	-	

Lungime Segmente

1) Valorile lungimilor segmentelor sunt obținute din proiecție în plan.

Punct început	X / Y	Punct sfârșit	X / Y	Lungime segment (** (m)
1	528.209,546 664.724,302	2	528.206,656 664.725,046	2.984
2	528.206,656 664.725,046	3	528.204,64 664.725,638	2.101
3	528.204,64 664.725,638	4	528.200,802 664.716,874	9.568
4	528.200,802 664.716,874	5	528.196,436 664.708,529	9.418
5	528.196,436 664.708,529	6	528.192,488 664.701,867	7.744

Punct început	X / Y	Punct sfârșit	X / Y	Lungime segment (** (m)
6	528.192,488 664.701,867	7	528.188,907 664.696,138	6.756
7	528.188,907 664.696,138	8	528.187,501 664.694,089	2.485
8	528.187,501 664.694,089	9	528.189,787 664.691,379	3.545
9	528.189,787 664.691,379	10	528.203,888 664.712,048	25.021
10	528.203,888 664.712,048	1	528.209,546 664.724,302	13.497

** Lungimile segmentelor sunt determinate în planul de proiecție Stereo 70 și sunt rotunjite la 1 milimetru.

*** Distanța dintre puncte este formată din segmente cumulate ce sunt mai mici decât valoarea 1 milimetru.

**DATE DESPRE IMOBILUL NR. 4709**

Oficiul de Cadastru și Publicitate Imobiliară SUCEAVA
Biroul de Cadastru și Publicitate Imobiliară Campulung Moldovenesc

A. Partea I. Descrierea imobilului

TEREN Intravilan

Adresa: Loc. Valea Putnei, Jud. Suceava, Loc numit Valea Putnei

Nr. Crt	Nr cadastral Nr. topografic	Suprafața* (mp)	Observații / Referințe
A1	35916	157	Sector cadastral:90 Teren neimprejmuit; Provenit din CF 35916, nr. top. 40/8

B. Partea II. Proprietari și acte

Inscrieri privitoare la dreptul de proprietate și alte drepturi reale	Referințe
2609 / 25/09/2006	
Act Normativ nr. HG 941/2004 si HG 659/2005, din 10/06/2004 emis de GUVERNUL ROMANIEI;	
B1	Intabulare, drept de PROPRIETATE, dobandit prin Expropriere, cota actuala 1/1 1) STATUL ROMÂN, CIF:9999999999999, LIPSĂ CUI/CIF
B2	Intabulare, drept de ADMINISTRARE 1) COMPANIA NATIONALA DE AUTOSTRAZI SI DRUMURI NATIONALE DIN ROMANIA SA, CIF: 9999999999999

C. Partea III. SARCINI .

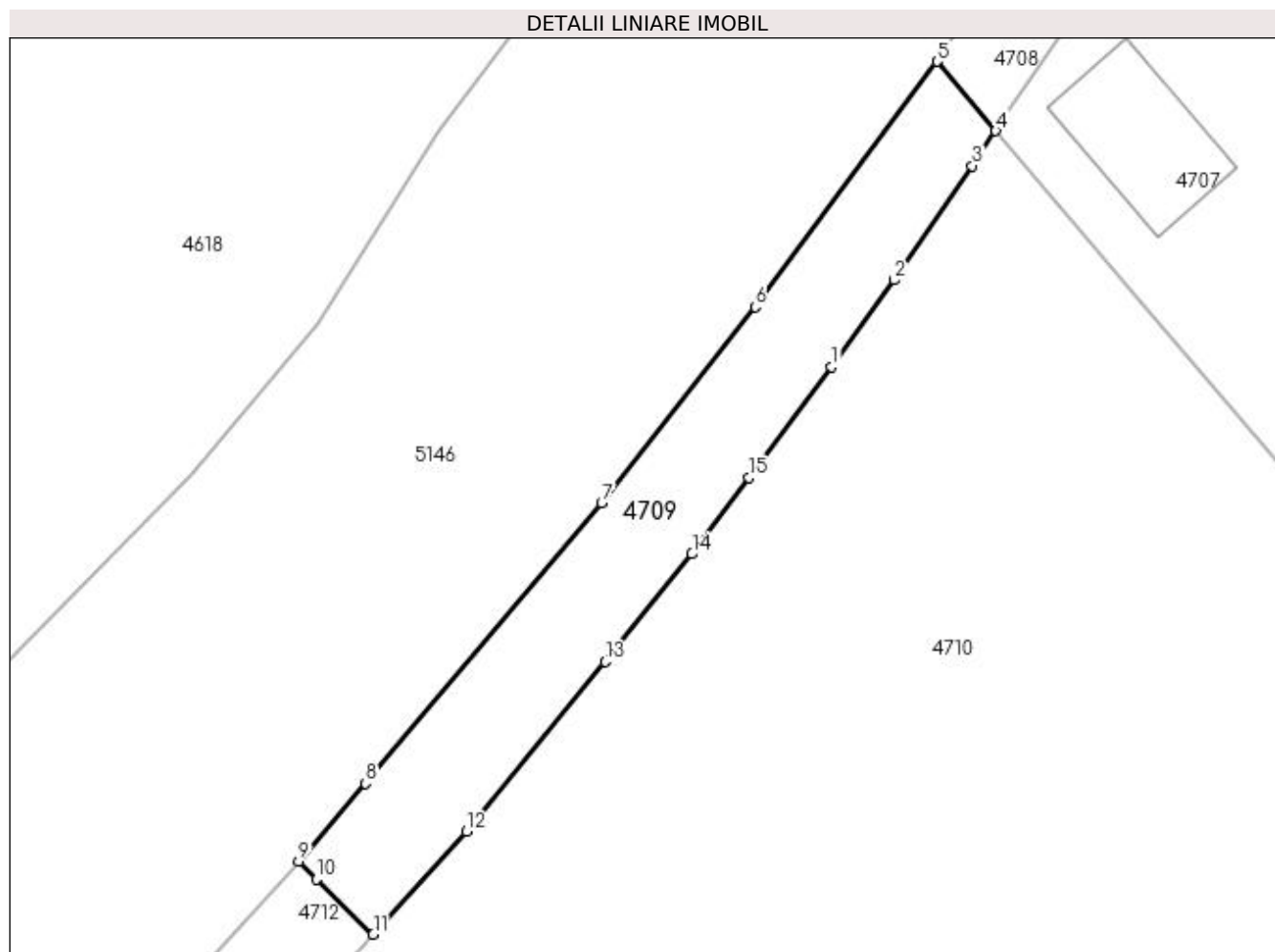
Inscrieri privind dezmembramintele dreptului de proprietate, drepturi reale de garanție și sarcini	Referințe
NU SUNT	

Anexa Nr. 1 La Partea I

Teren

Nr cadastral	Suprafața (mp)*	Observații / Referințe
35916	157	Provenit din CF 35916, nr. top. 40/8

* Suprafața este determinată în planul de proiecție Stereo 70.



Date referitoare la teren

Crt	Categorie folosință	Intra vilan	Suprafața (mp)	Tarla	Parcelă	Nr. topo	Observații / Referințe
1	faneata	DA	157	-	-	-	

Lungime Segmente

1) Valorile lungimilor segmentelor sunt obținute din proiecție în plan.

Punct început	X / Y	Punct sfârșit	X / Y	Lungime segment (** (m)
1	528.183,373 664.682,172	2	528.185,815 664.685,562	4.178
2	528.185,815 664.685,562	3	528.188,869 664.690,016	5.4
3	528.188,869 664.690,016	4	528.189,787 664.691,379	1.643
4	528.189,787 664.691,379	5	528.187,501 664.694,089	3.545
5	528.187,501 664.694,089	6	528.180,388 664.684,513	11.929

Punct început	X / Y	Punct sfârşit	X / Y	Lungime segment (** (m)
6	528.180,388 664.684,513	7	528.174,393 664.676,866	9.717
7	528.174,393 664.676,866	8	528.165,186 664.665,903	14.316
8	528.165,186 664.665,903	9	528.162,553 664.662,86	4.024
9	528.162,553 664.662,86	10	528.163,251 664.662,181	0.974
10	528.163,251 664.662,181	11	528.165,472 664.660,02	3.099
11	528.165,472 664.660,02	12	528.169,127 664.664,03	5.426
12	528.169,127 664.664,03	13	528.174,527 664.670,665	8.555
13	528.174,527 664.670,665	14	528.177,924 664.674,865	5.402
14	528.177,924 664.674,865	15	528.180,141 664.677,846	3.715
15	528.180,141 664.677,846	1	528.183,373 664.682,172	5.4

** Lungimile segmentelor sunt determinate în planul de proiecție Stereo 70 și sunt rotunjite la 1 milimetru.

*** Distanța dintre puncte este formată din segmente cumulate ce sunt mai mici decât valoarea 1 milimetru.

**DATE DESPRE IMOBILUL NR. 4710**

Oficiul de Cadastru și Publicitate Imobiliară SUCEAVA
Bîroul de Cadastru și Publicitate Imobiliară Campulung Moldovenesc

A. Partea I. Descrierea imobilului

TEREN Intravilan

Adresa: Loc. Valea Putnei, Calea Transilvaniei, Nr. 37, 39, Jud. Suceava

Nr. Crt	Nr cadastral Nr. topografic	Suprafața* (mp)	Observații / Referințe
A1		3.552	Sector cadastral:90 Teren neimprijmit;

Construcții

Crt	Nr cadastral Nr. topografic	Adresa	Observații / Referințe
A1.1		Loc. Valea Putnei, Calea Transilvaniei, Nr. 37, 39, Jud. Suceava	Nr. niveluri:1; S. construita la sol:65 mp; S. construita desfasurata:65 mp; Casă de locuit, P
A1.2		Loc. Valea Putnei, Calea Transilvaniei, Nr. 37, 39, Jud. Suceava	Nr. niveluri:1; S. construita la sol:8 mp; S. construita desfasurata:8 mp; Anexă, P
A1.3		Loc. Valea Putnei, Calea Transilvaniei, Nr. 37, 39, Jud. Suceava	Nr. niveluri:1; S. construita la sol:59 mp; S. construita desfasurata:59 mp; Anexă, P

B. Partea II. Proprietari și acte

Inscrieri privitoare la dreptul de proprietate și alte drepturi reale		Referințe
4710 / 18/12/2022		
Act Normativ nr. Lege nr. 7, din 13/03/1996 emis de Parlamentul României;		
B1	Intabulare, drept de PROPRIETATE, dobândit prin Lege, cota actuala 1/1 1) NEIDENTIFICAT NEIDENTIFICAT	A1
Act Administrativ nr. Adeverință nr. 1428, din 24/10/2022 emis de Primăria Comunei Pojorâta;		
B2	Se notează posesia faptică în favoarea lui 1) BROCEA LILIANA 2) CREȚU NICULINA 3) PAVĂL MIHAELA 4) POIENAR MARIA	A1
Act Administrativ nr. Adeverință nr. 1700, din 02/11/2022 emis de Primăria Comunei Pojorâta;		
B3	Intabulare, drept de PROPRIETATE, dobândit prin Lege, cota actuala 1/1 1) BROCEA LILIANA 2) CREȚU NICULINA 3) PAVĂL MIHAELA 4) POIENAR MARIA	A1.1, A1.2, A1.3

C. Partea III. SARCINI .

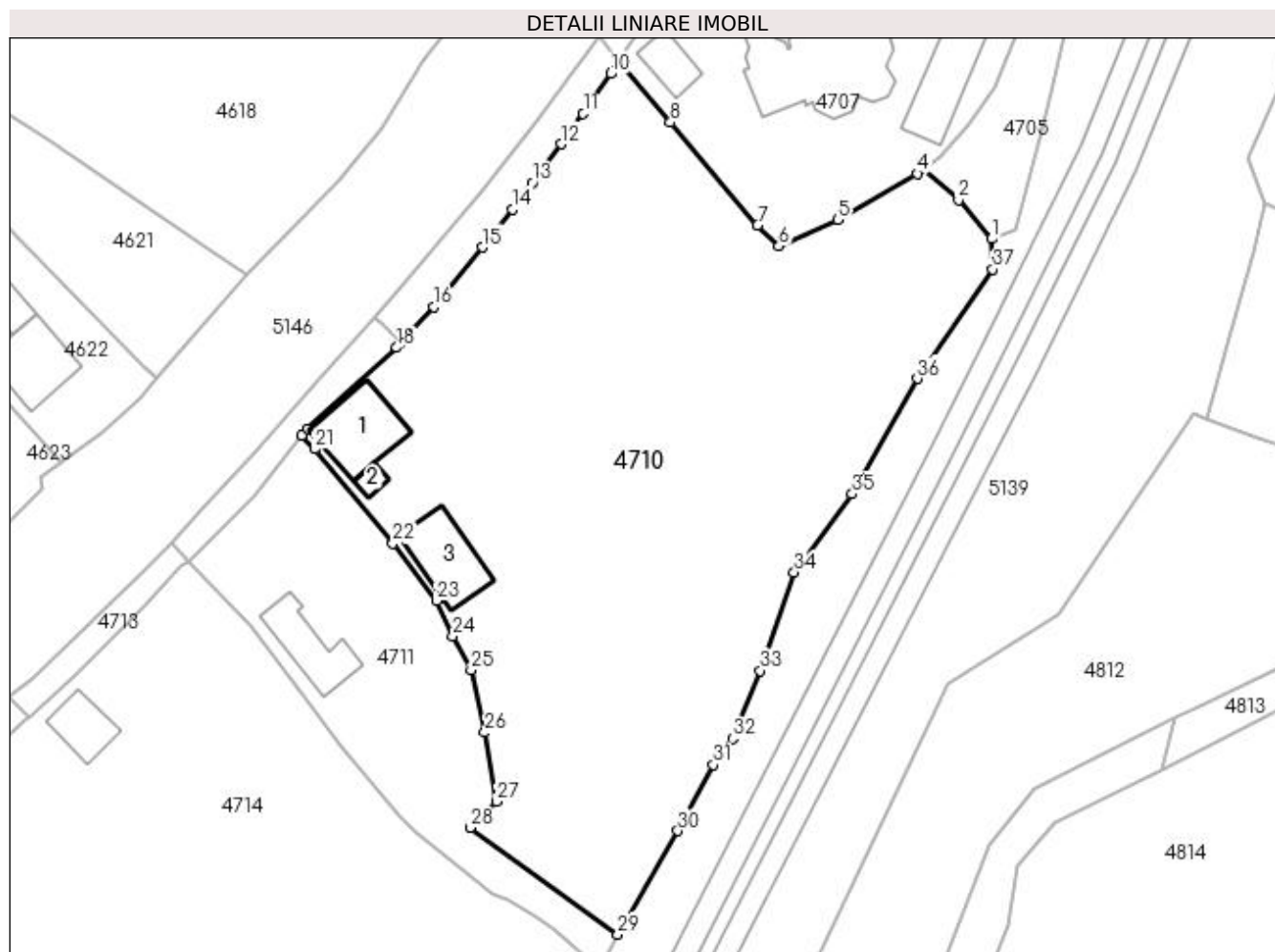
Inscrieri privind dezmembramentele dreptului de proprietate, drepturi reale de garanție și sarcini	Referințe
NU SUNT	

Anexa Nr. 1 La Partea I

Teren

Nr cadastral	Suprafața (mp)*	Observații / Referințe
	3.552	

* Suprafața este determinată în planul de proiecție Stereo 70.



Date referitoare la teren

Crt	Categorie folosință	Intra vilan	Suprafața (mp)	Tarla	Parcelă	Nr. topo	Observații / Referințe
1	curți constructii	DA	456	-	-	-	
2	faneata	DA	3.096	-	-	-	

Date referitoare la construcții

Crt	Număr	Destinație construcție	Supraf. (mp)	Situație juridică	Observații / Referințe
A1.1		construcții de locuințe	65	Cu acte	Nr. niveluri:1; S. construita la sol:65 mp; S. construita desfasurata:65 mp; Casă de locuit, P
A1.2		construcții anexa	8	Cu acte	Nr. niveluri:1; S. construita la sol:8 mp; S. construita desfasurata:8 mp; Anexă, P
A1.3		construcții anexa	59	Cu acte	Nr. niveluri:1; S. construita la sol:59 mp; S. construita desfasurata:59 mp; Anexă, P

Lungime Segmente

1) Valorile lungimilor segmentelor sunt obținute din proiecție în plan.

Punct început	X / Y	Punct sfârșit	X / Y	Lungime segment (** (m)
1	528.231,381 664.671,61	2	528.227,686 664.675,936	5.689

Punct început	X / Y	Punct sfârșit	X / Y	Lungime segment (** (m)
2	528.227,686 664.675,936	3	528.223,72 664.679,378	5.251

Punct început	X / Y	Punct sfârșit	X / Y	Lungime segment (** (m)
3	528.223,72 664.679,378	4	528.223,102 664.678,867	0.802
5	528.214,216 664.673,734	6	528.207,63 664.670,781	7.218
7	528.205,263 664.673,14	8	528.195,524 664.684,577	15.022
9	528.189,787 664.691,379	10	528.188,869 664.690,016	1.643
11	528.185,815 664.685,562	12	528.183,373 664.682,172	4.178
13	528.180,141 664.677,846	14	528.177,924 664.674,865	3.715
15	528.174,527 664.670,665	16	528.169,127 664.664,03	8.555
17	528.165,472 664.660,02	18	528.164,976 664.659,461	0.747
19	528.155,011 664.650,356	20	528.154,347 664.649,669	0.955
21	528.155,825 664.648,145	22	528.164,543 664.637,612	13.673
23	528.169,413 664.631,231	24	528.171,264 664.627,288	4.356
25	528.173,301 664.623,521	26	528.174,819 664.616,54	7.144
27	528.176,125 664.608,834	28	528.173,182 664.605,913	4.147
29	528.189,665 664.594,022	30	528.196,377 664.605,574	13.36
31	528.200,342 664.612,938	32	528.202,492 664.615,89	3.652
33	528.205,542 664.623,432	34	528.209,348 664.634,397	11.607
35	528.215,82 664.643,141	36	528.223,084 664.656,02	14.786
37	528.231,516 664.668,175	1	528.231,381 664.671,61	3.438

Punct început	X / Y	Punct sfârșit	X / Y	Lungime segment (** (m)
4	528.223,102 664.678,867	5	528.214,216 664.673,734	10.262
6	528.207,63 664.670,781	7	528.205,263 664.673,14	3.342
8	528.195,524 664.684,577	9	528.189,787 664.691,379	8.898
10	528.188,869 664.690,016	11	528.185,815 664.685,562	5.4
12	528.183,373 664.682,172	13	528.180,141 664.677,846	5.4
14	528.177,924 664.674,865	15	528.174,527 664.670,665	5.402
16	528.169,127 664.664,03	17	528.165,472 664.660,02	5.426
18	528.164,976 664.659,461	19	528.155,011 664.650,356	13.498
20	528.154,347 664.649,669	21	528.155,825 664.648,145	2.123
22	528.164,543 664.637,612	23	528.169,413 664.631,231	8.027
24	528.171,264 664.627,288	25	528.173,301 664.623,521	4.282
26	528.174,819 664.616,54	27	528.176,125 664.608,834	7.816
28	528.173,182 664.605,913	29	528.189,665 664.594,022	20.324
30	528.196,377 664.605,574	31	528.200,342 664.612,938	8.364
32	528.202,492 664.615,89	33	528.205,542 664.623,432	8.135
34	528.209,348 664.634,397	35	528.215,82 664.643,141	10.879
36	528.223,084 664.656,02	37	528.231,516 664.668,175	14.793

** Lungimile segmentelor sunt determinate în planul de proiecție Stereo 70 și sunt rotunjite la 1 milimetru.

*** Distanța dintre puncte este formată din segmente cumulate ce sunt mai mici decât valoarea 1 milimetru.

**DATE DESPRE IMOBILUL NR. 4711**

Oficiul de Cadastru și Publicitate Imobiliară SUCEAVA
Biroul de Cadastru și Publicitate Imobiliară Campulung Moldovenesc

A. Partea I. Descrierea imobilului

TEREN Intravilan

Adresa: Loc. Valea Putnei, Calea Transilvaniei, Nr. 41, Jud. Suceava

Nr. Crt	Nr cadastral Nr. topografic	Suprafața* (mp)	Observații / Referințe
A1	35908	812	Sector cadastral:90 Teren imprejmuit; Provenit din CF 35908, nr. top. 62, 40/2

Construcții

Crt	Nr cadastral Nr. topografic	Adresa	Observații / Referințe
A1.1		Loc. Valea Putnei, Calea Transilvaniei, Nr. 41, Jud. Suceava	Nr. niveluri:1; S. construita la sol:50 mp; S. construita desfasurata:50 mp; Casă de locuit, P

B. Partea II. Proprietari și acte

Inscrieri privitoare la dreptul de proprietate și alte drepturi reale		Referințe
2494 / 26/07/1993		
Act Notarial nr. Contract de vânzare cumpărare nr. 3010, din 26/07/1993 emis de Notariatul de Stat (cu clauză de întreținere);		
B1	Intabulare, drept de PROPRIETATE, dobandit prin Conventie, cota actuala 1/1 1) HERMAN ION DOREL, LIPSĂ CNP, bun propriu	A1, A1.1

C. Partea III. SARCINI

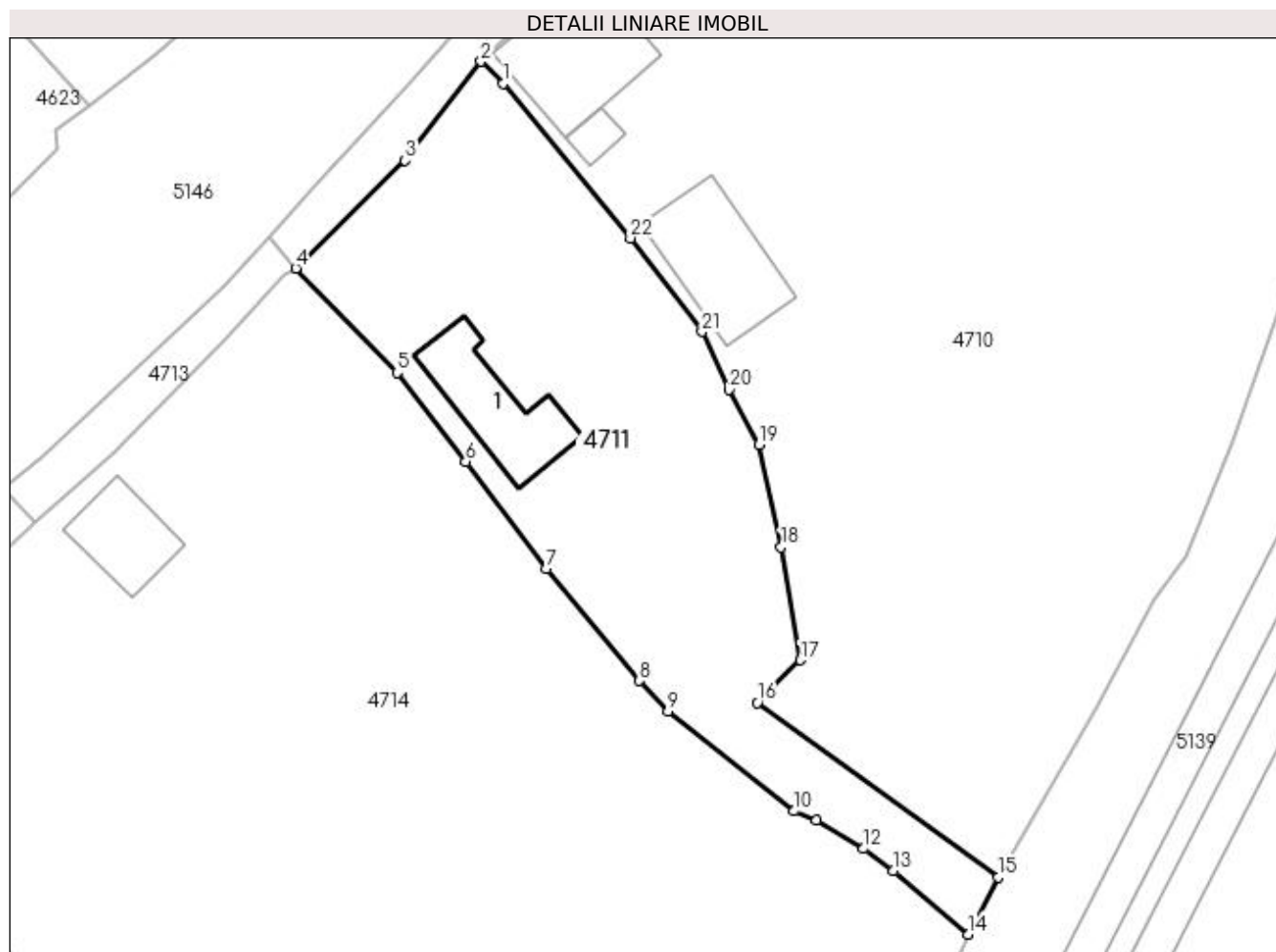
Inscrieri privind dezmembramintele dreptului de proprietate, drepturi reale de garanție și sarcini		Referințe
2494 / 26/07/1993		
Act Notarial nr. Contract de vânzare cumpărare nr. 3010, din 26/07/1993 emis de Notariatul de Stat;		
C1	Intabulare, drept de UZUFRACT VIAGER, cota actuala 1/1 1) NEUNAJER ZENOVIA, LIPSĂ CNP	A1, A1.1
C2	Intabulare, drept de IPOTECA LEGALA, Valoare:0 reprezentand obligatia de intretinere 1) NEUNAJER ZENOVIA, LIPSĂ CNP	A1, A1.1

Anexa Nr. 1 La Partea I

Teren

Nr cadastral	Suprafața (mp)*	Observații / Referințe
35908	812	Provenit din CF 35908, nr. top. 62, 40/2

* Suprafața este determinată în planul de proiecție Stereo 70.



Date referitoare la teren

Crt	Categorie folosință	Intra vilan	Suprafața (mp)	Tarla	Parcelă	Nr. topo	Observații / Referințe
1	curți construcții	DA	172	-	-	-	
2	faneata	DA	640	-	-	-	

Date referitoare la construcții

Crt	Număr	Destinație construcție	Supraf. (mp)	Situație juridică	Observații / Referințe
A1.1		construcții de locuințe	50	Cu acte	Nr. niveluri:1; S. construita la sol:50 mp; S. construita desfasurata:50 mp; Casă de locuit, p

Lungime Segmente

1) Valorile lungimilor segmentelor sunt obținute din proiecție în plan.

Punct început	X / Y	Punct sfârșit	X / Y	Lungime segment (** (m))
1	528.155,825 664.648,145	2	528.154,347 664.649,669	2.123
3	528.149,159 664.642,924	4	528.141,69 664.635,562	10.487
5	528.148,606 664.628,438	6	528.153,301 664.622,366	7.675

Punct început	X / Y	Punct sfârșit	X / Y	Lungime segment (** (m))
2	528.154,347 664.649,669	3	528.149,159 664.642,924	8.509
4	528.141,69 664.635,562	5	528.148,606 664.628,438	9.929
6	528.153,301 664.622,366	7	528.158,814 664.615,057	9.155

Punct început	X / Y	Punct sfârșit	X / Y	Lungime segment (** (m))	Punct început	X / Y	Punct sfârșit	X / Y	Lungime segment (** (m))
7	528.158,814 664.615,057	8	528.165,143 664.607,413	9.924	8	528.165,143 664.607,413	9	528.167,115 664.605,357	2.849
9	528.167,115 664.605,357	10	528.175,71 664.598,53	10.976	10	528.175,71 664.598,53	11	528.177,246 664.597,924	1.651
11	528.177,246 664.597,924	12	528.180,455 664.595,961	3.762	12	528.180,455 664.595,961	13	528.182,503 664.594,47	2.533
13	528.182,503 664.594,47	14	528.187,601 664.590,118	6.703	14	528.187,601 664.590,118	15	528.189,665 664.594,022	4.416
15	528.189,665 664.594,022	16	528.173,182 664.605,913	20.324	16	528.173,182 664.605,913	17	528.176,125 664.608,834	4.147
17	528.176,125 664.608,834	18	528.174,819 664.616,54	7.816	18	528.174,819 664.616,54	19	528.173,301 664.623,521	7.144
19	528.173,301 664.623,521	20	528.171,264 664.627,288	4.282	20	528.171,264 664.627,288	21	528.169,413 664.631,231	4.356
21	528.169,413 664.631,231	22	528.164,543 664.637,612	8.027	22	528.164,543 664.637,612	1	528.155,825 664.648,145	13.673

** Lungimile segmentelor sunt determinate în planul de proiecție Stereo 70 și sunt rotunjite la 1 milimetru.

*** Distanța dintre puncte este formată din segmente cumulate ce sunt mai mici decât valoarea 1 milimetru.

**DATE DESPRE IMOBILUL NR. 4712**

Oficiul de Cadastru și Publicitate Imobiliară SUCEAVA
Biroul de Cadastru și Publicitate Imobiliară Campulung Moldovenesc

A. Partea I. Descrierea imobilului

TEREN Intravilan

Adresa: Loc. Valea Putnei, Jud. Suceava, Loc numit Valea Putnei

Nr. Crt	Nr cadastral Nr. topografic	Suprafața* (mp)	Observații / Referințe
A1	35957	110	Sector cadastral:90 Teren neimprejmuit; Provenit din CF 35957, nr. top. 40/7

B. Partea II. Proprietari și acte

Inscrieri privitoare la dreptul de proprietate și alte drepturi reale		Referințe
2609 / 25/09/2006		
Act Normativ nr. Lege 198, din 01/01/2004 emis de Parlamentul României, HG 941/2004 (HG 941/2004, HG 659/2005);		
B1	Intabulare, drept de PROPRIETATE, dobândit prin Lege, cota actuala 1/1 1) STATUL ROMÂN, CIF:9999999999999, LIPSĂ CUI/CIF	A1

C. Partea III. SARCINI

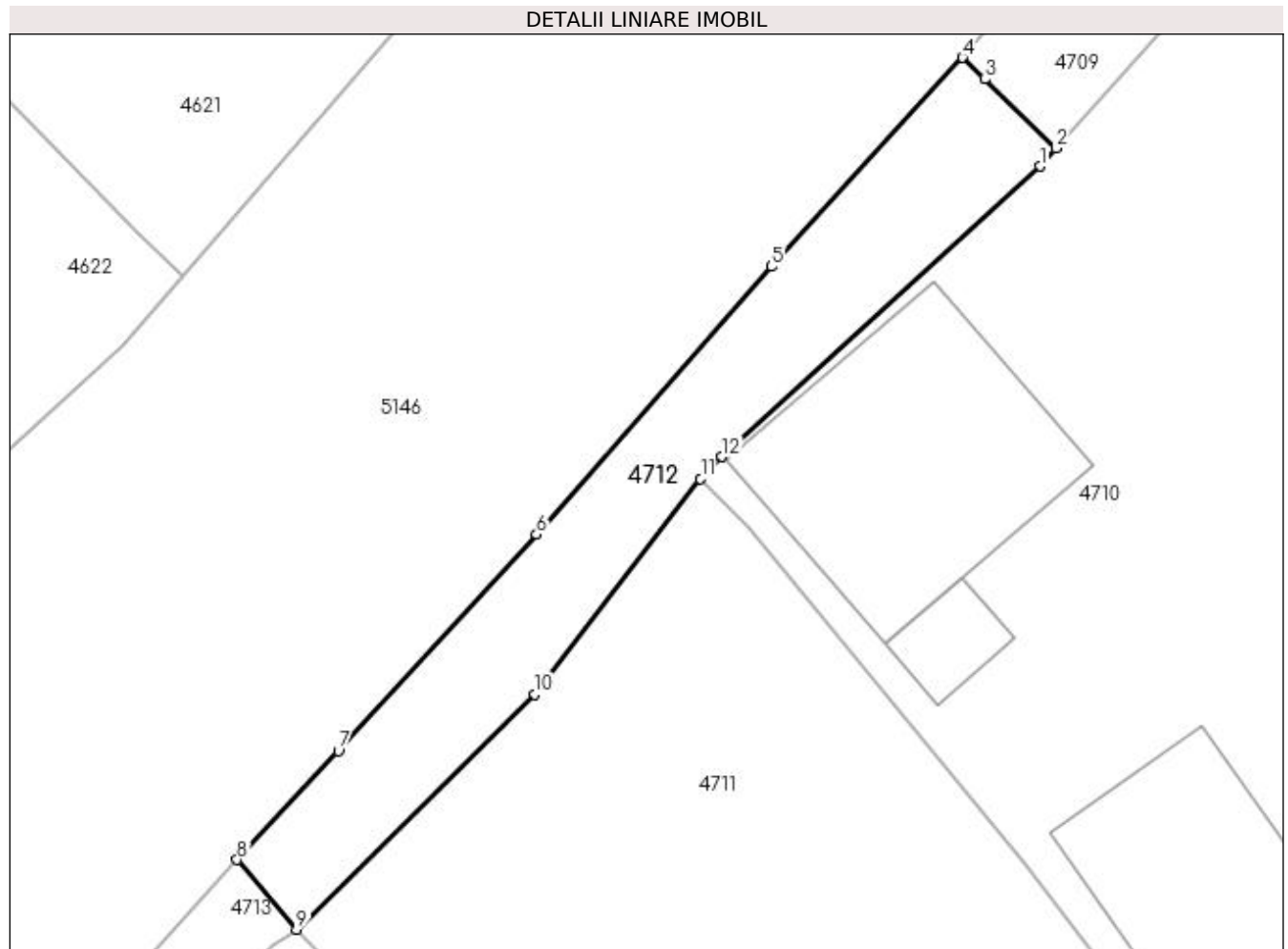
Inscrieri privind dezmembramintele dreptului de proprietate, drepturi reale de garanție și sarcini		Referințe
2608 / 25/09/2006		
Act Normativ nr. Lege nr. 198, din 01/01/2004 emis de Parlamentul României (HG 941/2004, HG 659/2005);		
C1	Se inscrie dreptul de administrare pentru 1) COMPANIA NATIONALA DE AUTOSTRAZI SI DRUMURI NATIONALE DIN ROMANIA SA, LIPSĂ CNP	A1

Anexa Nr. 1 La Partea I

Teren

Nr cadastral	Suprafața (mp)*	Observații / Referințe
35957	110	Provenit din CF 35957, nr. top. 40/7

* Suprafața este determinată în planul de proiecție Stereo 70.



Date referitoare la teren

Crt	Categorie folosință	Intravilan	Suprafața (mp)	Tarla	Parcelă	Nr. topo	Observații / Referințe
1	faneata	DA	110	-	-	-	

Lungime Segmente

1) Valorile lungimilor segmentelor sunt obținute din proiecție în plan.

Punct început	X / Y	Punct sfârșit	X / Y	Lungime segment (** (m)
1	528.164,976 664.659,461	2	528.165,472 664.660,02	0.747
2	528.165,472 664.660,02	3	528.163,251 664.662,181	3.099
3	528.163,251 664.662,181	4	528.162,553 664.662,86	0.974
4	528.162,553 664.662,86	5	528.156,57 664.656,316	8.867
5	528.156,57 664.656,316	6	528.149,21 664.647,932	11.156

Punct început	X / Y	Punct sfârșit	X / Y	Lungime segment (** (m)
6	528.149,21 664.647,932	7	528.143,001 664.641,153	9.193
7	528.143,001 664.641,153	8	528.139,832 664.637,742	4.656
8	528.139,832 664.637,742	9	528.141,69 664.635,562	2.864
9	528.141,69 664.635,562	10	528.149,159 664.642,924	10.487
10	528.149,159 664.642,924	11	528.154,347 664.649,669	8.509
11	528.154,347 664.649,669	12	528.155,011 664.650,356	0.955
12	528.155,011 664.650,356	1	528.164,976 664.659,461	13.498

** Lungimile segmentelor sunt determinate în planul de proiecție Stereo 70 și sunt rotunjite la 1 milimetru.

*** Distanța dintre puncte este formată din segmente cumulate ce sunt mai mici decât valoarea 1 milimetru.

**DATE DESPRE IMOBILUL NR. 4713**

Oficiul de Cadastru și Publicitate Imobiliară SUCEAVA
Biroul de Cadastru și Publicitate Imobiliară Campulung Moldovenesc

A. Partea I. Descrierea imobilului

TEREN Intravilan

Adresa: Loc. Valea Putnei, Jud. Suceava, Loc numit Valea Putnei

Nr. Crt	Nr cadastral Nr. topografic	Suprafața* (mp)	Observații / Referințe
A1	35909	72	Sector cadastral:90 Teren neimpregmuit; Provenit din CF 35909, nr. top. 51/10

B. Partea II. Proprietari și acte

Inscrieri privitoare la dreptul de proprietate și alte drepturi reale		Referințe
2607 / 25/09/2004		
Act Normativ nr. Lege nr. 198, din 25/05/2004 emis de -;		
B1	Intabulare, drept de PROPRIETATE, dobândit prin Lege, cota actuala 1/1 1) STATUL ROMÂN, CIF:9999999999999, LIPSĂ CUI/CIF	A1

C. Partea III. SARCINI

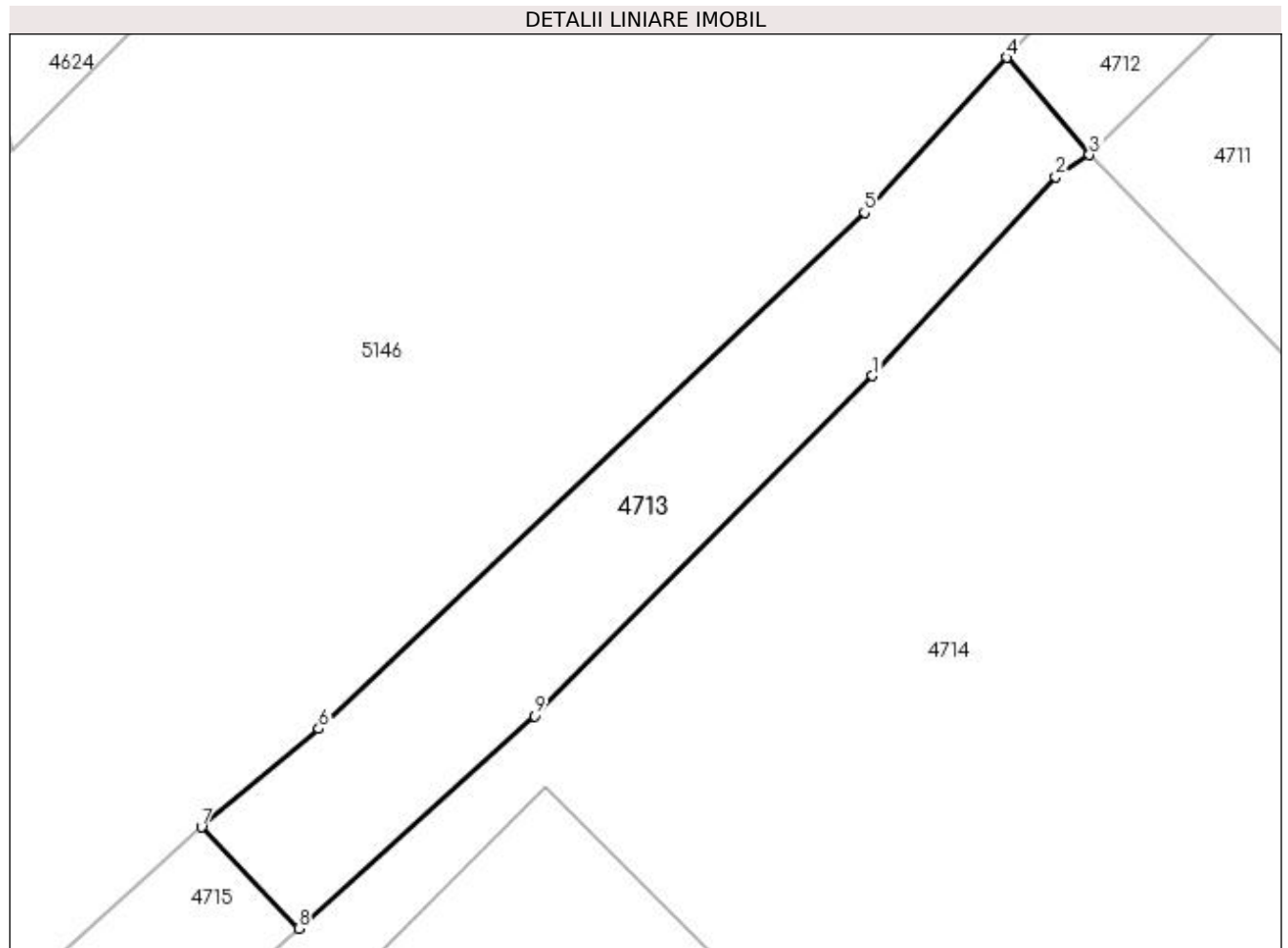
Inscrieri privind dezmembramintele dreptului de proprietate, drepturi reale de garanție și sarcini		Referințe
2607 / 25/09/2006		
Act Normativ nr. Lege nr. 198, din 25/05/2004 emis de -;		
C1	se intabuleaza dreptul de ADMINISTRARE 1) COMPANIA NATIONALA DE AUTOSTRAZI SI DRUMURI NATIONALE DIN ROMANIA SA, CIF: 9999999999999, LIPSĂ CUI	A1

Anexa Nr. 1 La Partea I

Teren

Nr cadastral	Suprafața (mp)*	Observații / Referințe
35909	72	Provenit din CF 35909, nr. top. 51/10

* Suprafața este determinată în planul de proiecție Stereo 70.



Date referitoare la teren

Crt	Categorie folosință	Intravilan	Suprafața (mp)	Tarla	Parcelă	Nr. topo	Observații / Referințe
1	faneata	DA	72	-	-	-	

Lungime Segmente

1) Valorile lungimilor segmentelor sunt obținute din proiecție în plan.

Punct început	X / Y	Punct sfârșit	X / Y	Lungime segment (** (m)
1	528.136,822 664.630,606	2	528.140,93 664.635,067	6.064
2	528.140,93 664.635,067	3	528.141,69 664.635,562	0.907
3	528.141,69 664.635,562	4	528.139,832 664.637,742	2.864
4	528.139,832 664.637,742	5	528.136,641 664.634,267	4.718
5	528.136,641 664.634,267	6	528.124,394 664.622,691	16.852

Punct început	X / Y	Punct sfârșit	X / Y	Lungime segment (** (m)
6	528.124,394 664.622,691	7	528.121,762 664.620,484	3.435
7	528.121,762 664.620,484	8	528.123,945 664.618,212	3.151
8	528.123,945 664.618,212	9	528.129,236 664.622,979	7.122
9	528.129,236 664.622,979	1	528.136,822 664.630,606	10.757

** Lungimile segmentelor sunt determinate în planul de proiecție Stereo 70 și sunt rotunjite la 1 milimetru.

*** Distanța dintre puncte este formată din segmente cumulate ce sunt mai mici decât valoarea 1 milimetru.

**DATE DESPRE IMOBILUL NR. 4714**

Oficiul de Cadastru și Publicitate Imobiliară SUCEAVA
Biroul de Cadastru și Publicitate Imobiliară Campulung Moldovenesc

A. Partea I. Descrierea imobilului

TEREN Necunoscut

Adresa: Loc. Valea Putnei, Calea Transilvaniei, Nr. 43, Jud. Suceava

Nr. Crt	Nr cadastral Nr. topografic	Suprafața* (mp)	Observații / Referințe
A1		3.316	Sector cadastral:90 Teren neimprejmit;

Construcții

Crt	Nr cadastral Nr. topografic	Adresa	Observații / Referințe
A1.1		Loc. Valea Putnei, Calea Transilvaniei, Nr. 43, Jud. Suceava	Nr. niveluri:1; S. construita la sol:34 mp; S. construita desfasurata:34 mp; Casă de locuit, P

B. Partea II. Proprietari și acte

Inscrieri privitoare la dreptul de proprietate și alte drepturi reale		Referințe
4714 / 18/12/2022		
Act Normativ nr. Lege nr. 7, din 13/03/1996 emis de Parlamentul României;		
B1	Intabulare, drept de PROPRIETATE, dobândit prin Lege, cota actuala 1/1 1) NEIDENTIFICAT NEIDENTIFICAT	A1
Act Administrativ nr. Adeverință nr. 1429, din 24/10/2022 emis de Primăria Comunei Pojorâta;		
B2	Se notează posesia faptică în favoarea lui 1) FORTINE ELVIRA	A1
Act Administrativ nr. Adeverință nr. 1700, din 02/11/2022 emis de Primăria Comunei Pojorâta;		
B3	Intabulare, drept de PROPRIETATE, dobândit prin Lege, cota actuala 1/1 1) FORTINE ELVIRA	A1.1

C. Partea III. SARCINI .

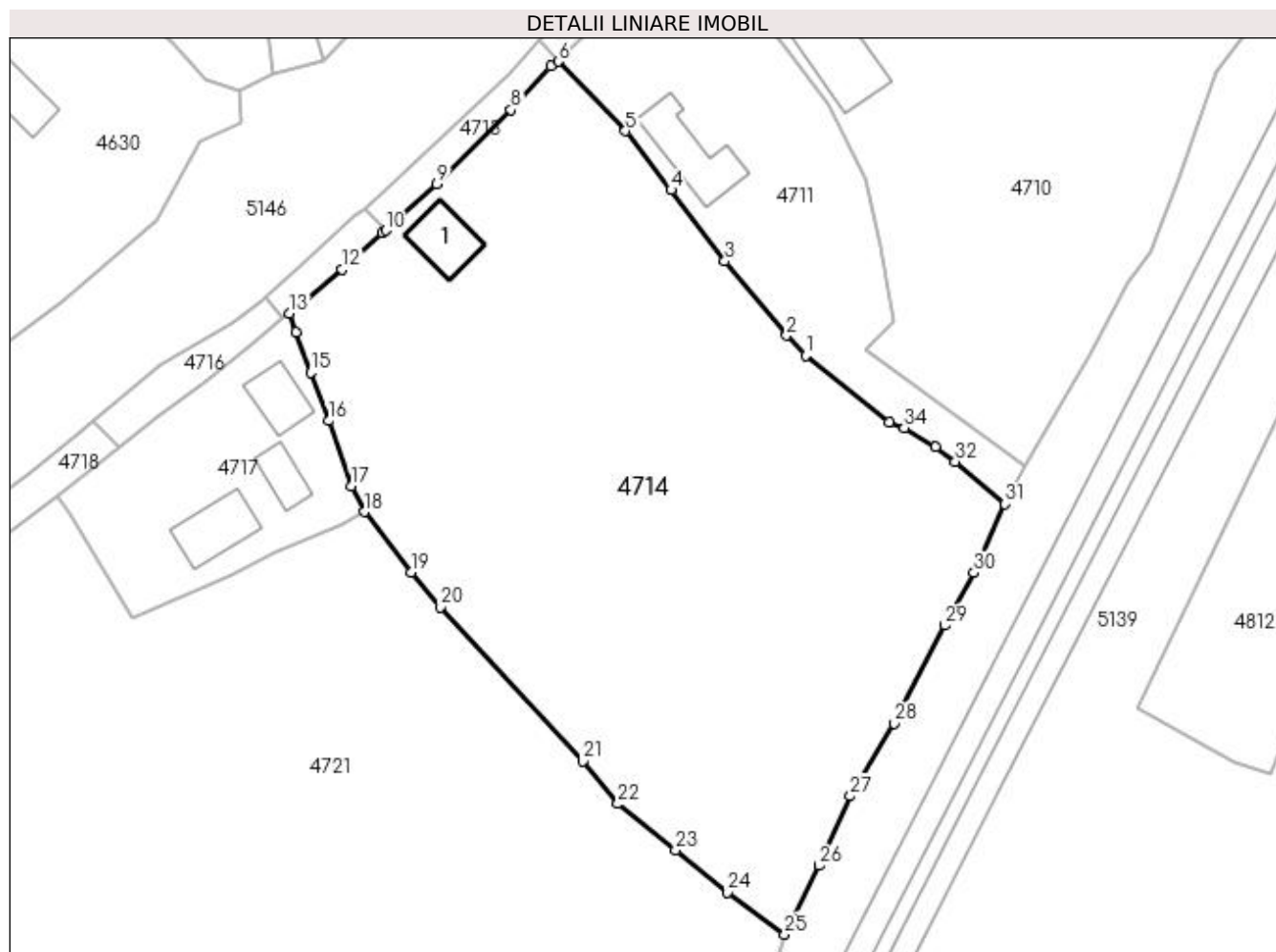
Inscrieri privind dezmembramentele dreptului de proprietate, drepturi reale de garanție și sarcini	Referințe
NU SUNT	

Anexa Nr. 1 La Partea I

Teren

Nr cadastral	Suprafața (mp)*	Observații / Referințe
	3.316	

* Suprafața este determinată în planul de proiecție Stereo 70.



Date referitoare la teren

Crt	Categorie folosință	Intravilan	Suprafața (mp)	Tarla	Parcelă	Nr. topo	Observații / Referințe
1	curți construcții	DA	196	-	-	-	
2	faneata	DA	2.432	-	-	-	
3	faneata	NU	688	-	-	-	

Date referitoare la construcții

Crt	Număr	Destinație construcție	Supraf. (mp)	Situație juridică	Observații / Referințe
A1.1		construcții de locuințe	34	Cu acte	Nr. niveluri:1; S. construita la sol:34 mp; S. construita desfasurata:34 mp; Casă de locuit, P

Lungime Segmente

1) Valorile lungimilor segmentelor sunt obținute din proiecție în plan.

Punct început	X / Y	Punct sfârșit	X / Y	Lungime segment (** (m)
1	528.167,115 664.605,357	2	528.165,143 664.607,413	2.849
3	528.158,814 664.615,057	4	528.153,301 664.622,366	9.155

Punct început	X / Y	Punct sfârșit	X / Y	Lungime segment (** (m)
2	528.165,143 664.607,413	3	528.158,814 664.615,057	9.924
4	528.153,301 664.622,366	5	528.148,606 664.628,438	7.675

Punct început	X / Y	Punct sfârșit	X / Y	Lungime segment (** (m)
5	528.148,606 664.628,438	6	528.141,69 664.635,562	9.929
7	528.140,93 664.635,067	8	528.136,822 664.630,606	6.064
9	528.129,236 664.622,979	10	528.123,945 664.618,212	7.122
11	528.123,653 664.617,932	12	528.119,485 664.614,205	5.591
13	528.114,046 664.609,693	14	528.114,706 664.607,712	2.088
15	528.116,242 664.603,631	16	528.118,156 664.598,664	5.323
17	528.120,471 664.591,954	18	528.121,777 664.589,319	2.941
19	528.126,568 664.583,122	20	528.129,564 664.579,524	4.682
21	528.144,213 664.563,703	22	528.147,806 664.559,325	5.664
23	528.153,761 664.554,588	24	528.159,096 664.550,206	6.904
25	528.164,969 664.545,915	26	528.168,486 664.552,97	7.883
27	528.171,717 664.560,123	28	528.176,205 664.567,573	8.697
29	528.181,421 664.577,662	30	528.184,412 664.583,055	6.167
31	528.187,601 664.590,118	32	528.182,503 664.594,47	6.703
33	528.180,455 664.595,961	34	528.177,246 664.597,924	3.762
35	528.175,71 664.598,53	1	528.167,115 664.605,357	10.976

Punct început	X / Y	Punct sfârșit	X / Y	Lungime segment (** (m)
6	528.141,69 664.635,562	7	528.140,93 664.635,067	0.907
8	528.136,822 664.630,606	9	528.129,236 664.622,979	10.757
10	528.123,945 664.618,212	11	528.123,653 664.617,932	0.405
12	528.119,485 664.614,205	13	528.114,046 664.609,693	7.067
14	528.114,706 664.607,712	15	528.116,242 664.603,631	4.36
16	528.118,156 664.598,664	17	528.120,471 664.591,954	7.098
18	528.121,777 664.589,319	19	528.126,568 664.583,122	7.833
20	528.129,564 664.579,524	21	528.144,213 664.563,703	21.561
22	528.147,806 664.559,325	23	528.153,761 664.554,588	7.609
24	528.159,096 664.550,206	25	528.164,969 664.545,915	7.274
26	528.168,486 664.552,97	27	528.171,717 664.560,123	7.849
28	528.176,205 664.567,573	29	528.181,421 664.577,662	11.358
30	528.184,412 664.583,055	31	528.187,601 664.590,118	7.75
32	528.182,503 664.594,47	33	528.180,455 664.595,961	2.533
34	528.177,246 664.597,924	35	528.175,71 664.598,53	1.651

** Lungimile segmentelor sunt determinate în planul de proiecție Stereo 70 și sunt rotunjite la 1 milimetru.

*** Distanța dintre puncte este formată din segmente cumulate ce sunt mai mici decât valoarea 1 milimetru.

**DATE DESPRE IMOBILUL NR. 4715**

Oficiul de Cadastru și Publicitate Imobiliară SUCEAVA
Biroul de Cadastru și Publicitate Imobiliară Campulung Moldovenesc

A. Partea I. Descrierea imobilului

TEREN Intravilan

Adresa: Loc. Valea Putnei, Jud. Suceava, Loc numit Valea Putnei

Nr. Crt	Nr cadastral Nr. topografic	Suprafața* (mp)	Observații / Referințe
A1	35910	42	Sector cadastral:90 Teren neimpregmuit; Provenit din CF 35910, nr. top. 51/9

B. Partea II. Proprietari și acte

Inscrieri privitoare la dreptul de proprietate și alte drepturi reale		Referințe
2607 / 25/09/2004		
Act Normativ nr. Lege nr. 198, din 25/05/2004 emis de -;		
B1	Intabulare, drept de PROPRIETATE, dobândit prin Lege, cota actuala 1/1 1) STATUL ROMÂN, CIF:9999999999999, LIPSĂ CUI/CIF	A1

C. Partea III. SARCINI

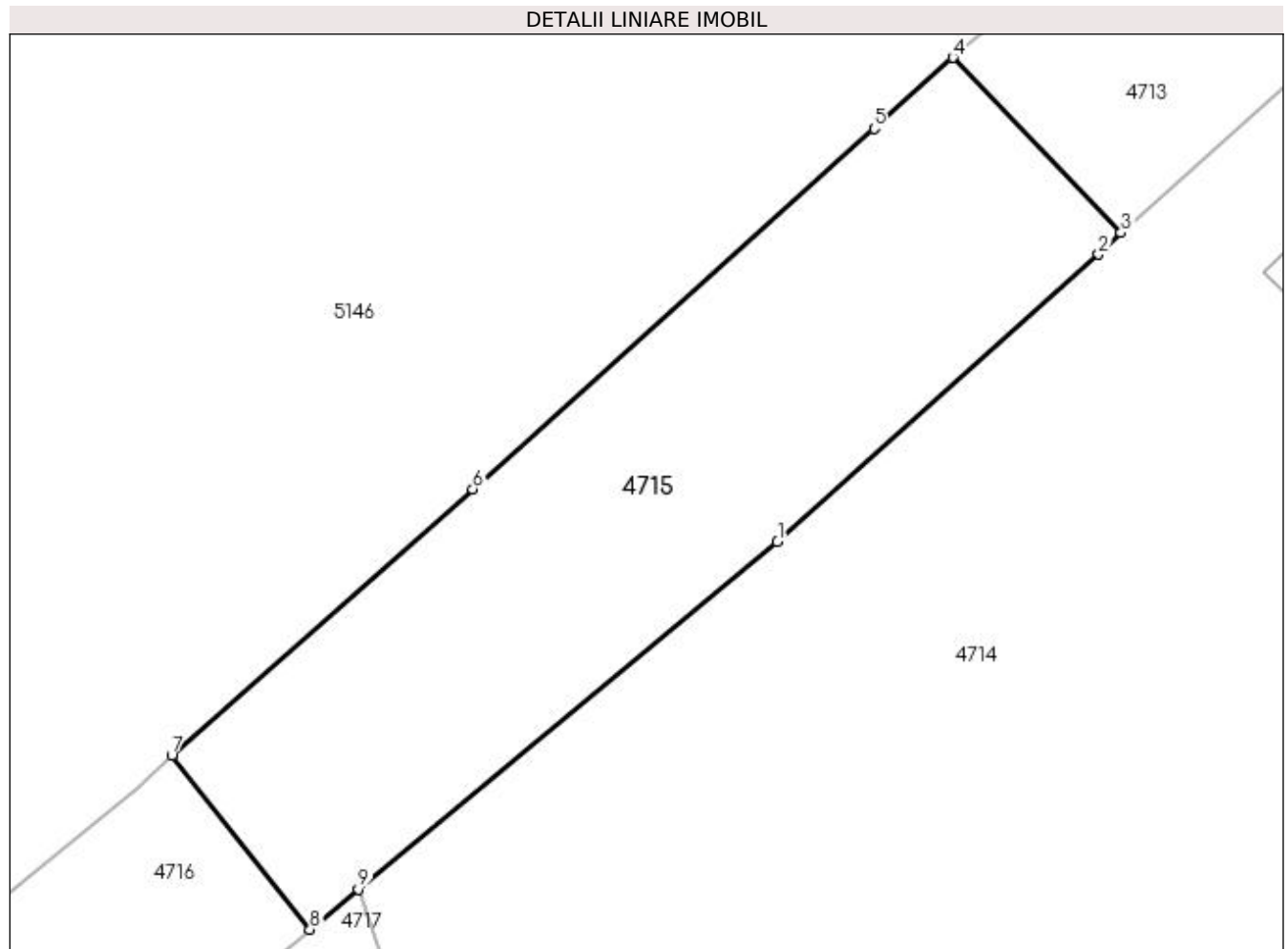
Inscrieri privind dezmembramintele dreptului de proprietate, drepturi reale de garanție și sarcini		Referințe
2607 / 25/09/2006		
Act Normativ nr. Lege nr. 198, din 25/05/2004 emis de -;		
C1	se intabuleaza dreptul de ADMINISTRARE 1) COMPANIA NATIONALA DE AUTOSTRAZI SI DRUMURI NATIONALE DIN ROMANIA SA, CIF: 9999999999999, LIPSĂ CUI	A1

Anexa Nr. 1 La Partea I

Teren

Nr cadastral	Suprafața (mp)*	Observații / Referințe
35910	42	Provenit din CF 35910, nr. top. 51/9

* Suprafața este determinată în planul de proiecție Stereo 70.



Date referitoare la teren

Crt	Categorie folosință	Intravilan	Suprafața (mp)	Tarla	Parcelă	Nr. topo	Observații / Referințe
1	faneata	DA	42	-	-	-	

Lungime Segmente

1) Valorile lungimilor segmentelor sunt obținute din proiecție în plan.

Punct început	X / Y	Punct sfârșit	X / Y	Lungime segment (** (m)
1	528.119,485 664.614,205	2	528.123,653 664.617,932	5.591
2	528.123,653 664.617,932	3	528.123,945 664.618,212	0.405
3	528.123,945 664.618,212	4	528.121,762 664.620,484	3.151
4	528.121,762 664.620,484	5	528.120,74 664.619,565	1.374
5	528.120,74 664.619,565	6	528.115,531 664.614,883	7.004

Punct început	X / Y	Punct sfârșit	X / Y	Lungime segment (** (m)
6	528.115,531 664.614,883	7	528.111,624 664.611,428	5.216
7	528.111,624 664.611,428	8	528.113,417 664.609,171	2.883
8	528.113,417 664.609,171	9	528.114,046 664.609,693	0.817
9	528.114,046 664.609,693	1	528.119,485 664.614,205	7.067

** Lungimile segmentelor sunt determinate în planul de proiecție Stereo 70 și sunt rotunjite la 1 milimetru.

*** Distanța dintre puncte este formată din segmente cumulate ce sunt mai mici decât valoarea 1 milimetru.

**DATE DESPRE IMOBILUL NR. 4716**

Oficiul de Cadastru și Publicitate Imobiliară SUCEAVA
Biroul de Cadastru și Publicitate Imobiliară Campulung Moldovenesc

A. Partea I. Descrierea imobilului

TEREN Intravilan

Adresa: Loc. Valea Putnei, Jud. Suceava, Loc numit Valea Putnei

Nr. Crt	Nr cadastral Nr. topografic	Suprafața* (mp)	Observații / Referințe
A1	35977	77	Sector cadastral:90 Teren neimprejmuit; Provenit din CF 35977, nr. top. 50/13

B. Partea II. Proprietari și acte

Inscrieri privitoare la dreptul de proprietate și alte drepturi reale	Referințe
2606 / 25/09/2006	
Act Normativ nr. Lege nr. 198, din 25/05/2004 emis de - (HG 941/2004; HG 659/2005);	
B1	A1
Intabulare, drept de PROPRIETATE, dobandit prin Lege, cota actuala 1/1 1) STATUL ROMÂN, CIF:9999999999999, LIPSĂ CUI/CIF	
B2	A1
Intabulare, drept de ADMINISTRARE 1) COMPANIA NATIONALA DE AUTOSTRAZI SI DRUMURI NATIONALE DIN ROMANIA SA, CIF: 9999999999999	

C. Partea III. SARCINI .

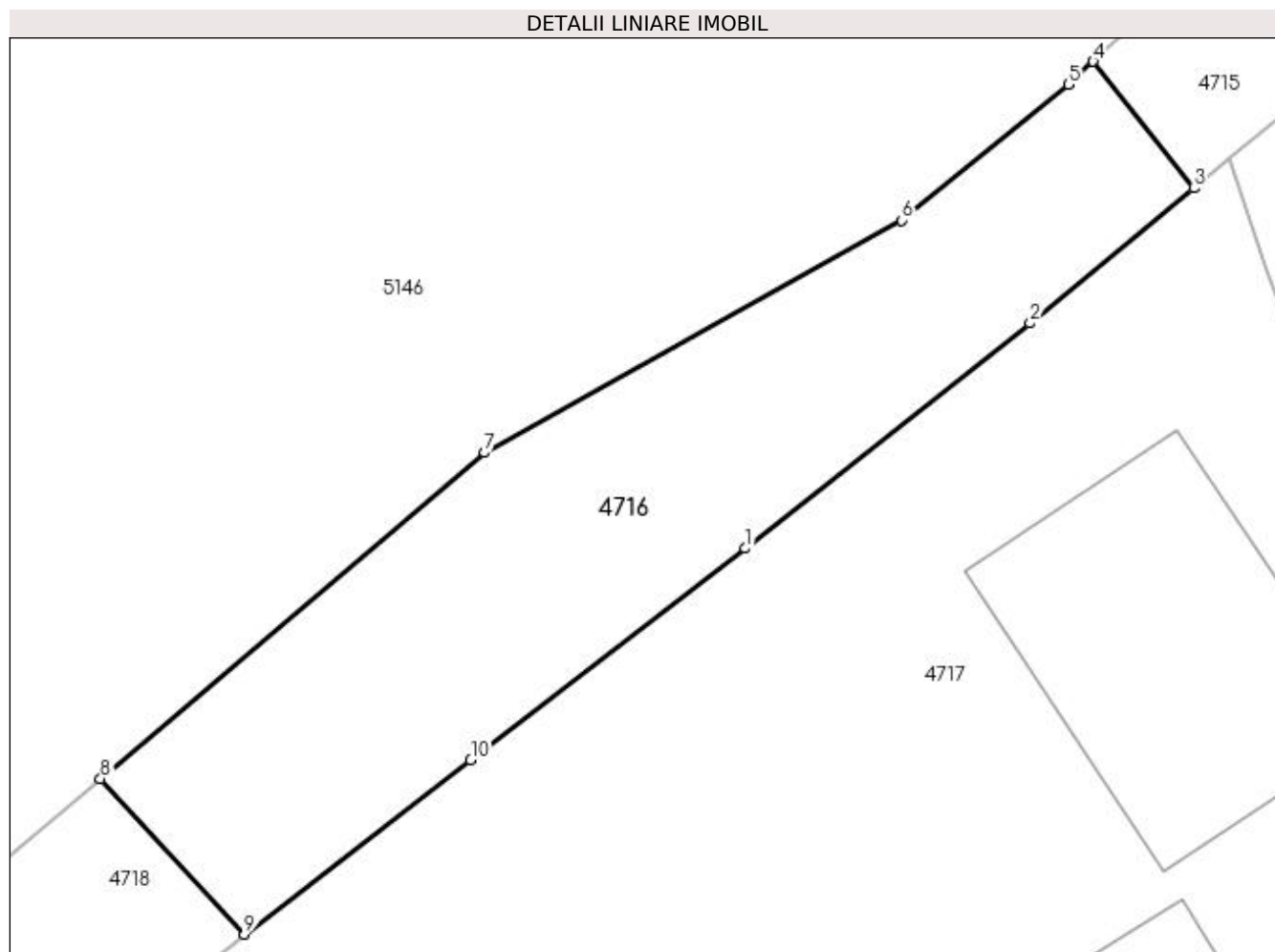
Inscrieri privind dezmembramintele dreptului de proprietate, drepturi reale de garanție și sarcini	Referințe
NU SUNT	

Anexa Nr. 1 La Partea I

Teren

Nr cadastral	Suprafața (mp)*	Observații / Referințe
35977	77	Provenit din CF 35977, nr. top. 50/13

* Suprafața este determinată în planul de proiecție Stereo 70.



Date referitoare la teren

Crt	Categorie folosință	Intra vilan	Suprafața (mp)	Tarla	Parcelă	Nr. topo	Observații / Referințe
1	drum	DA	77	-	-	-	

Lungime Segmente

1) Valorile lungimilor segmentelor sunt obținute din proiecție în plan.

Punct început	X / Y	Punct sfârșit	X / Y	Lungime segment (** (m)
1	528.105,428 664.602,753	2	528.110,5 664.606,767	6.468
2	528.110,5 664.606,767	3	528.113,417 664.609,171	3.78
3	528.113,417 664.609,171	4	528.111,624 664.611,428	2.883
4	528.111,624 664.611,428	5	528.111,188 664.611,02	0.597
5	528.111,188 664.611,02	6	528.108,212 664.608,598	3.837

Punct început	X / Y	Punct sfârșit	X / Y	Lungime segment (** (m)
6	528.108,212 664.608,598	7	528.100,78 664.604,458	8.507
7	528.100,78 664.604,458	8	528.093,934 664.598,651	8.977
8	528.093,934 664.598,651	9	528.096,497 664.595,88	3.775
9	528.096,497 664.595,88	10	528.100,531 664.598,988	5.092
10	528.100,531 664.598,988	1	528.105,428 664.602,753	6.177

** Lungimile segmentelor sunt determinate în planul de proiecție Stereo 70 și sunt rotunjite la 1 milimetru.

*** Distanța dintre puncte este formată din segmente cumulate ce sunt mai mici decât valoarea 1 milimetru.

**DATE DESPRE IMOBILUL NR. 4717**

Oficiul de Cadastru și Publicitate Imobiliară SUCEAVA
Biroul de Cadastru și Publicitate Imobiliară Campulung Moldovenesc

A. Partea I. Descrierea imobilului

TEREN Intravilan

Adresa: Loc. Valea Putnei, Calea Transilvaniei, Nr. 45, Jud. Suceava

Nr. Crt	Nr cadastral Nr. topografic	Suprafața* (mp)	Observații / Referințe
A1		504	Sector cadastral:90 Teren neimprejmit;

Construcții

Crt	Nr cadastral Nr. topografic	Adresa	Observații / Referințe
A1.1		Loc. Valea Putnei, Calea Transilvaniei, Nr. 45, Jud. Suceava	Nr. niveluri:1; S. construita la sol:39 mp; S. construita desfasurata:39 mp; Casă de locuit, P
A1.2		Loc. Valea Putnei, Calea Transilvaniei, Nr. 45, Jud. Suceava	Nr. niveluri:1; S. construita la sol:20 mp; S. construita desfasurata:20 mp; Anexă, P
A1.3		Loc. Valea Putnei, Calea Transilvaniei, Nr. 45, Jud. Suceava	Nr. niveluri:1; S. construita la sol:29 mp; S. construita desfasurata:29 mp; Anexă, P

B. Partea II. Proprietari și acte

Inscrieri privitoare la dreptul de proprietate și alte drepturi reale		Referințe
4717 / 18/12/2022		
Act Normativ nr. Lege nr. 7, din 13/03/1996 emis de Parlamentul României;		
B1	Intabulare, drept de PROPRIETATE, dobândit prin Lege, cota actuala 1/1 1) NEIDENTIFICAT NEIDENTIFICAT	A1
Act Administrativ nr. Adeverință nr. 1430, din 24/10/2022 emis de Primăria Comunei Pojorâta;		
B2	Se notează posesia faptică în favoarea lui 1) FORMINTE SIMION	A1
Act Administrativ nr. Adeverință nr. 1700, din 02/11/2022 emis de Primăria Comunei Pojorâta;		
B3	Intabulare, drept de PROPRIETATE, dobândit prin Lege, cota actuala 1/1 1) FORMINTE SIMION	A1.1, A1.2, A1.3

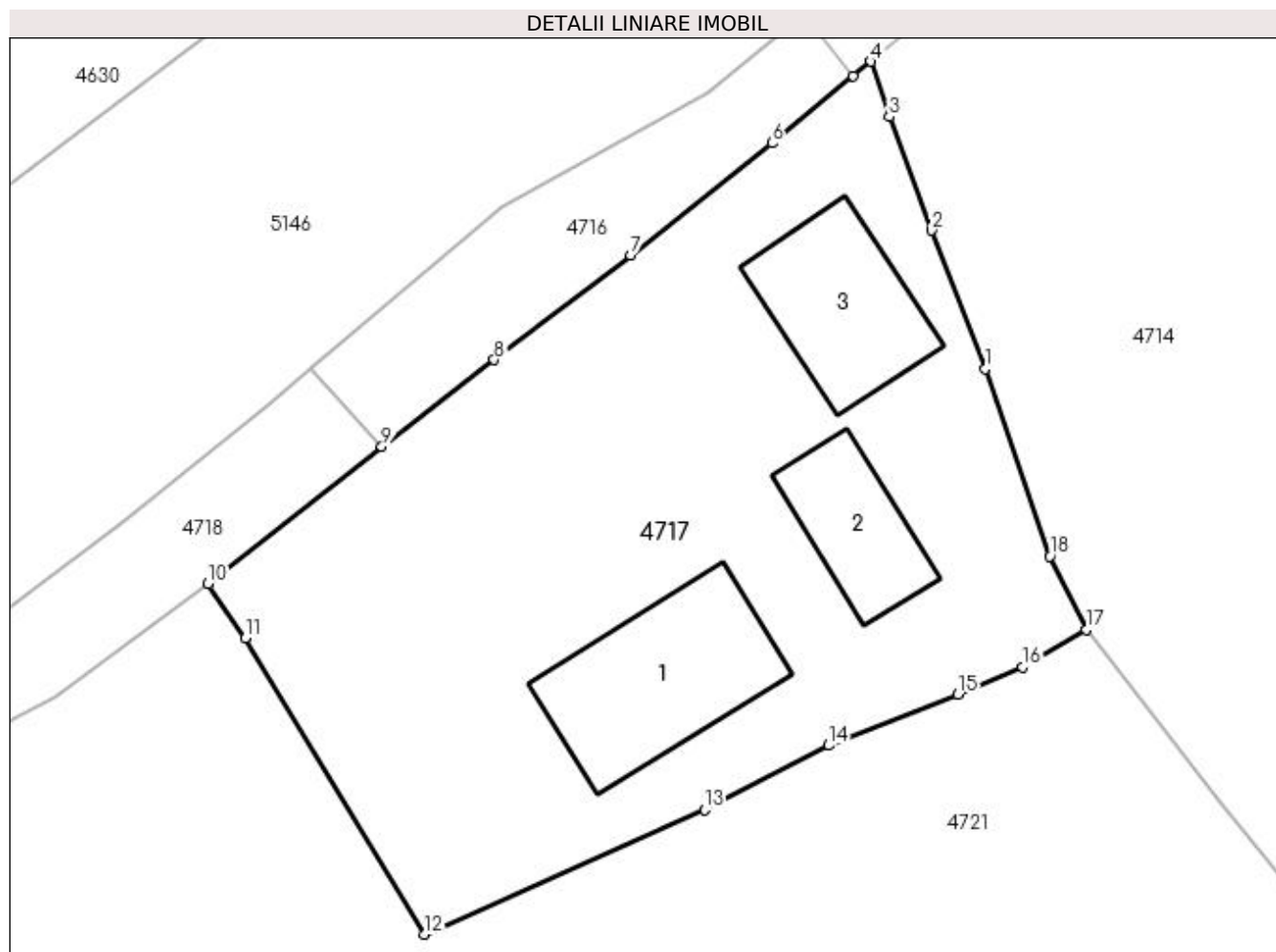
C. Partea III. SARCINI .

Inscrieri privind dezmembramentele dreptului de proprietate, drepturi reale de garanție și sarcini	Referințe
NU SUNT	

Anexa Nr. 1 La Partea I**Teren**

Nr cadastral	Suprafața (mp)*	Observații / Referințe
	504	

* Suprafața este determinată în planul de proiecție Stereo 70.

**Date referitoare la teren**

Crt	Categorie folosință	Intravilan	Suprafața (mp)	Tarla	Parcelă	Nr. topo	Observații / Referințe
1	curți constructii	DA	504	-	-	-	

Date referitoare la construcții

Crt	Număr	Destinație construcție	Supraf. (mp)	Situație juridică	Observații / Referințe
A1.1		construcții de locuințe	39	Cu acte	Nr. niveluri:1; S. construita la sol:39 mp; S. construita desfasurata:39 mp; Casă de locuit, P
A1.2		construcții anexa	20	Cu acte	Nr. niveluri:1; S. construita la sol:20 mp; S. construita desfasurata:20 mp; Anexă, P
A1.3		construcții anexa	29	Cu acte	Nr. niveluri:1; S. construita la sol:29 mp; S. construita desfasurata:29 mp; Anexă, P

Lungime Segmente

1) Valorile lungimilor segmentelor sunt obținute din proiecție în plan.

Punct început	X / Y	Punct sfârșit	X / Y	Lungime segment (** (m)
1	528.118,156 664.598,664	2	528.116,242 664.603,631	5.323
2	528.116,242 664.603,631	3	528.114,706 664.607,712	4.36

Punct început	X / Y	Punct sfârșit	X / Y	Lungime segment (** (m)
3	528.114,706 664.607,712	4	528.114,046 664.609,693	2.088
4	528.114,046 664.609,693	5	528.113,417 664.609,171	0.817
5	528.113,417 664.609,171	6	528.110,5 664.606,767	3.78
6	528.110,5 664.606,767	7	528.105,428 664.602,753	6.468
7	528.105,428 664.602,753	8	528.100,531 664.598,988	6.177
8	528.100,531 664.598,988	9	528.096,497 664.595,88	5.092
9	528.096,497 664.595,88	10	528.090,265 664.590,965	7.937
10	528.090,265 664.590,965	11	528.091,597 664.589,005	2.37
11	528.091,597 664.589,005	12	528.098,025 664.578,389	12.41
12	528.098,025 664.578,389	13	528.108,094 664.582,85	11.013
13	528.108,094 664.582,85	14	528.112,534 664.585,167	5.008
14	528.112,534 664.585,167	15	528.117,173 664.586,995	4.986
15	528.117,173 664.586,995	16	528.119,496 664.587,974	2.521
16	528.119,496 664.587,974	17	528.121,777 664.589,319	2.648
17	528.121,777 664.589,319	18	528.120,471 664.591,954	2.941
18	528.120,471 664.591,954	1	528.118,156 664.598,664	7.098

** Lungimile segmentelor sunt determinate în planul de proiecție Stereo 70 și sunt rotunjite la 1 milimetru.

*** Distanța dintre puncte este formată din segmente cumulate ce sunt mai mici decât valoarea 1 milimetru.

**DATE DESPRE IMOBILUL NR. 4718**

Oficiul de Cadastru și Publicitate Imobiliară SUCEAVA
Biroul de Cadastru și Publicitate Imobiliară Campulung Moldovenesc

A. Partea I. Descrierea imobilului

TEREN Intravilan

Adresa: Loc. Valea Putnei, Jud. Suceava, Loc numit Valea Putnei

Nr. Crt	Nr cadastral Nr. topografic	Suprafața* (mp)	Observații / Referințe
A1	35998	65	Sector cadastral:90 Teren neimprejmuit; Provenit din CF 35998, nr. top. 50/12

B. Partea II. Proprietari și acte

Inscrieri privitoare la dreptul de proprietate și alte drepturi reale		Referințe
2605 / 25/09/2006		
Act Normativ nr. Lege nr. 198, din 25/05/2004 emis de - (HG nr.941/2004, nr.659/2005);		
B1	Intabulare, drept de PROPRIETATE, dobandit prin Lege, cota actuala 1/1 1) STATUL ROMÂN , CIF:9999999999999, LIPSĂ CUI/CIF	A1
B2	Intabulare, drept de ADMINISTRARE, dobandit prin Lege, cota actuala 1/1 1) CNADNR SA , CIF:9999999999999, LIPSĂ CUI/CIF	A1

C. Partea III. SARCINI .

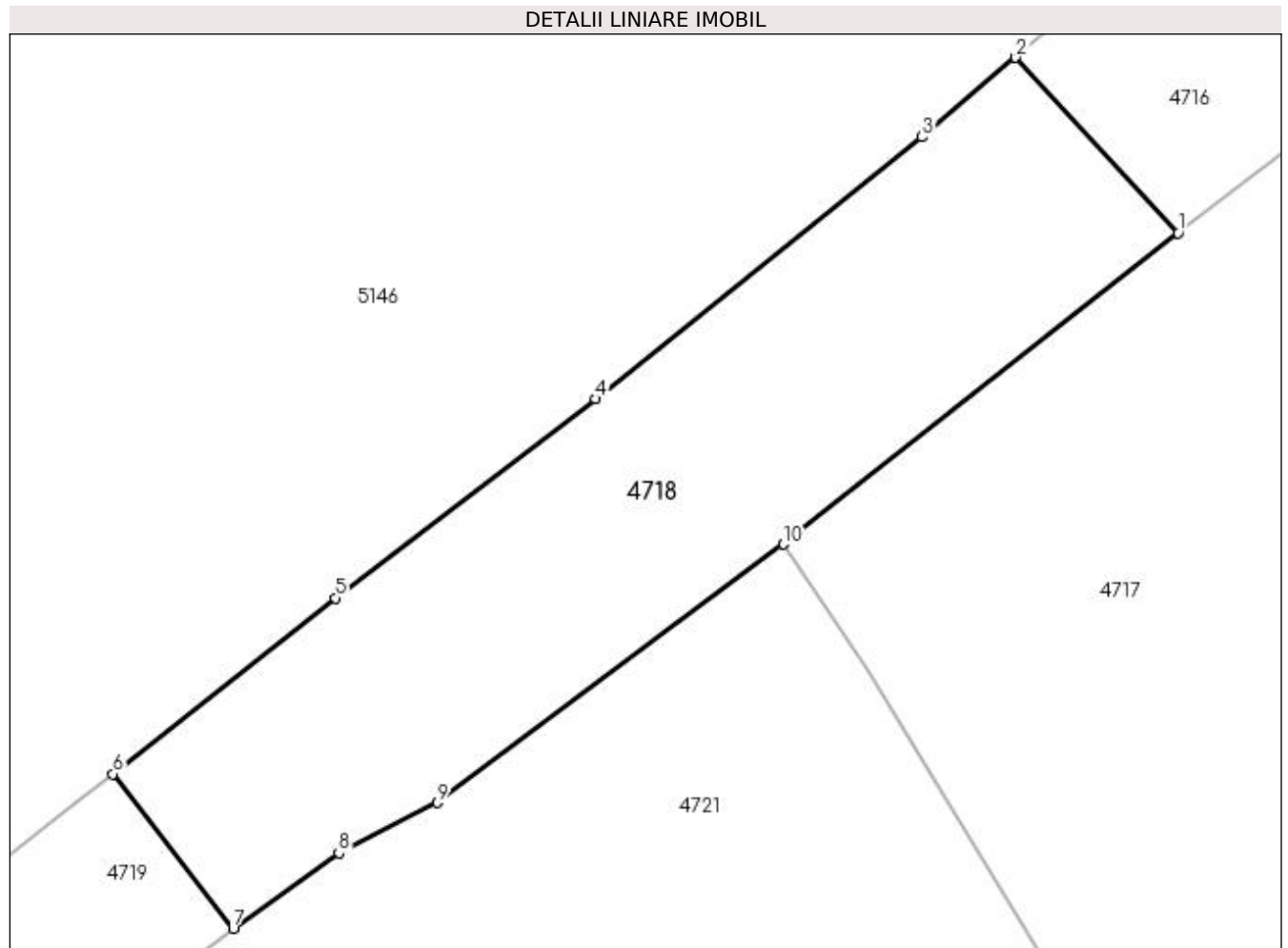
Inscrieri privind dezmembramintele dreptului de proprietate, drepturi reale de garanție și sarcini	Referințe
NU SUNT	

Anexa Nr. 1 La Partea I

Teren

Nr cadastral	Suprafața (mp)*	Observații / Referințe
35998	65	Provenit din CF 35998, nr. top. 50/12

* Suprafața este determinată în planul de proiecție Stereo 70.



Date referitoare la teren

Crt	Categorie folosință	Intravilan	Suprafața (mp)	Tarla	Parcelă	Nr. topo	Observații / Referințe
1	faneata	DA	65	-	-	-	

Lungime Segmente

1) Valorile lungimilor segmentelor sunt obținute din proiecție în plan.

Punct început	X / Y	Punct sfârșit	X / Y	Lungime segment (** (m)
1	528.096,497 664.595,88	2	528.093,934 664.598,651	3.775
2	528.093,934 664.598,651	3	528.092,455 664.597,396	1.94
3	528.092,455 664.597,396	4	528.087,294 664.593,261	6.613
4	528.087,294 664.593,261	5	528.083,184 664.590,118	5.174
5	528.083,184 664.590,118	6	528.079,668 664.587,34	4.481

Punct început	X / Y	Punct sfârșit	X / Y	Lungime segment (** (m)
6	528.079,668 664.587,34	7	528.081,569 664.584,9	3.093
7	528.081,569 664.584,9	8	528.083,236 664.586,091	2.049
8	528.083,236 664.586,091	9	528.084,791 664.586,885	1.746
9	528.084,791 664.586,885	10	528.090,265 664.590,965	6.827
10	528.090,265 664.590,965	1	528.096,497 664.595,88	7.937

** Lungimile segmentelor sunt determinate în planul de proiecție Stereo 70 și sunt rotunjite la 1 milimetru.

*** Distanța dintre puncte este formată din segmente cumulate ce sunt mai mici decât valoarea 1 milimetru.

**DATE DESPRE IMOBILUL NR. 4719**

Oficiul de Cadastru și Publicitate Imobiliară SUCEAVA
Biroul de Cadastru și Publicitate Imobiliară Campulung Moldovenesc

A. Partea I. Descrierea imobilului

TEREN Intravilan

Adresa: Loc. Valea Putnei, Jud. Suceava, Loc numit Valea Putnei

Nr. Crt	Nr cadastral Nr. topografic	Suprafața* (mp)	Observații / Referințe
A1	35996	76	Sector cadastral:90 Teren neimprejmuit; Provenit din CF 35996, nr. top. 50/11

B. Partea II. Proprietari și acte

Inscrieri privitoare la dreptul de proprietate și alte drepturi reale	Referințe
2605 / 25/09/2006	
Act Normativ nr. Lege nr. 198, din 25/05/2004 emis de - (HG nr.941/2004, nr.659/2005);	
B1	A1
Intabulare, drept de PROPRIETATE, dobandit prin Lege, cota actuala 1/1 1) STATUL ROMÂN, CIF:9999999999999, LIPSĂ CUI/CIF	
Act Normativ nr. Lege nr. 198, din 25/05/2004 emis de - (HG nr.941/2004, nr.659/2005);	
B2	A1
Intabulare, drept de ADMINISTRARE 1) COMPANIA NATIONALA DE AUTOSTRAZI SI DRUMURI NATIONALE DIN ROMANIA S.A., CIF: 9999999999999, LIPSĂ CUI/CIF	

C. Partea III. SARCINI .

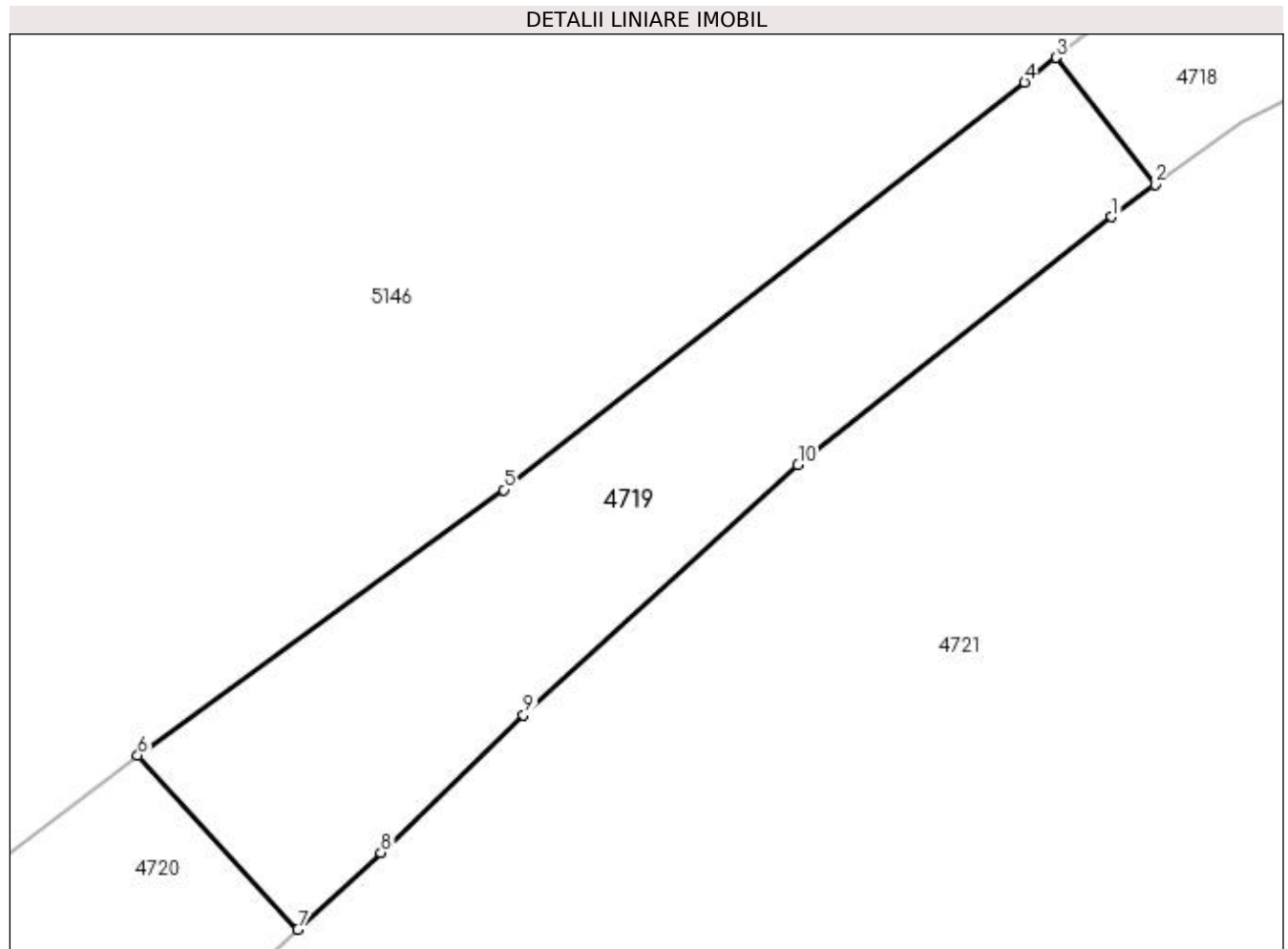
Inscrieri privind dezmembramintele dreptului de proprietate, drepturi reale de garanție și sarcini	Referințe
NU SUNT	

Anexa Nr. 1 La Partea I

Teren

Nr cadastral	Suprafața (mp)*	Observații / Referințe
35996	76	Provenit din CF 35996, nr. top. 50/11

* Suprafața este determinată în planul de proiecție Stereo 70.



Date referitoare la teren

Crt	Categorie folosință	Intravilan	Suprafața (mp)	Tarla	Parcelă	Nr. topo	Observații / Referințe
1	drum	DA	76	-	-	-	

Lungime Segmente

1) Valorile lungimilor segmentelor sunt obținute din proiecție în plan.

Punct început	X / Y	Punct sfârșit	X / Y	Lungime segment (** (m)
1	528.080,731 664.584,281	2	528.081,569 664.584,9	1.042
2	528.081,569 664.584,9	3	528.079,668 664.587,34	3.093
3	528.079,668 664.587,34	4	528.079,059 664.586,863	0.774
4	528.079,059 664.586,863	5	528.069,058 664.579,039	12.698
5	528.069,058 664.579,039	6	528.062,027 664.573,94	8.685

Punct început	X / Y	Punct sfârșit	X / Y	Lungime segment (** (m)
6	528.062,027 664.573,94	7	528.065,103 664.570,599	4.541
7	528.065,103 664.570,599	8	528.066,702 664.572,074	2.175
8	528.066,702 664.572,074	9	528.069,439 664.574,715	3.803
9	528.069,439 664.574,715	10	528.074,711 664.579,517	7.131
10	528.074,711 664.579,517	1	528.080,731 664.584,281	7.677

** Lungimile segmentelor sunt determinate în planul de proiecție Stereo 70 și sunt rotunjite la 1 milimetru.

*** Distanța dintre puncte este formată din segmente cumulate ce sunt mai mici decât valoarea 1 milimetru.

**DATE DESPRE IMOBILUL NR. 4720**

Oficiul de Cadastru și Publicitate Imobiliară SUCEAVA
Biroul de Cadastru și Publicitate Imobiliară Campulung Moldovenesc

A. Partea I. Descrierea imobilului

TEREN Intravilan

Adresa: Loc. Valea Putnei, Jud. Suceava, Loc numit Valea Putnei

Nr. Crt	Nr cadastral Nr. topografic	Suprafața* (mp)	Observații / Referințe
A1	35891	329	Sector cadastral:90 Teren neimprejmuit; Provenit din CF 35891, nr. top. 18/2 - Drum

B. Partea II. Proprietari și acte

Inscrieri privitoare la dreptul de proprietate și alte drepturi reale		Referințe
2604 / 25/09/2006		
Act Normativ nr. lege 198/2004, HG 659/2005, HG 941, din 10/06/2004 emis de Guvernul Romaniei;		
B1	Intabulare, drept de PROPRIETATE, dobandit prin Expropriere, cota actuala 1/1 1) STATUL ROMÂN, CIF:0007777	A1
B2	Intabulare, drept de ADMINISTRARE, dobandit prin Lege, cota actuala 1/1 1) COMPANIA NATIONALA DE AUTOSTRAZI SI DRUMURI NATIONALE DIN ROMANIA SA, CIF: 999999999999, LIPSĂ CUI/CIF	A1

C. Partea III. SARCINI .

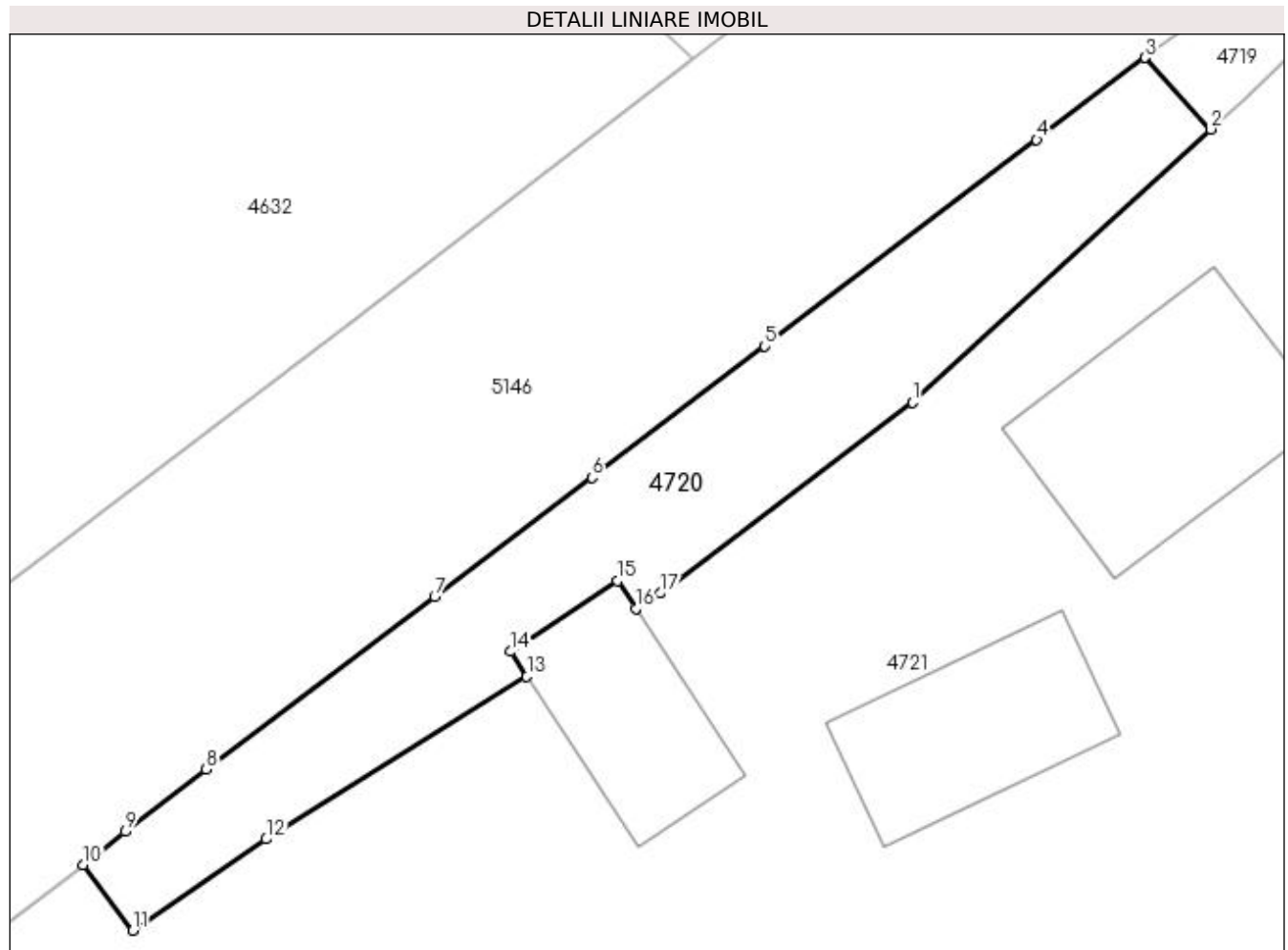
Inscrieri privind dezmembramentele dreptului de proprietate, drepturi reale de garanție și sarcini	Referințe
NU SUNT	

Anexa Nr. 1 La Partea I

Teren

Nr cadastral	Suprafața (mp)*	Observații / Referințe
35891	329	Provenit din CF 35891, nr. top. 18/2 - Drum

* Suprafața este determinată în planul de proiecție Stereo 70.



Date referitoare la teren

Crt	Categorie folosință	Intra vilan	Suprafața (mp)	Tarla	Parcelă	Nr. topo	Observații / Referințe
1	drum	DA	329	-	-	-	

Lungime Segmente

1) Valorile lungimilor segmentelor sunt obținute din proiecție în plan.

Punct început	X / Y	Punct sfârșit	X / Y	Lungime segment (** (m)
1	528.051,174 664.557,831	2	528.065,103 664.570,599	18.895
2	528.065,103 664.570,599	3	528.062,027 664.573,94	4.541
3	528.062,027 664.573,94	4	528.056,963 664.570,103	6.353
4	528.056,963 664.570,103	5	528.044,261 664.560,462	15.946
5	528.044,261 664.560,462	6	528.036,19 664.554,334	10.134

Punct început	X / Y	Punct sfârșit	X / Y	Lungime segment (** (m)
6	528.036,19 664.554,334	7	528.028,833 664.548,772	9.223
7	528.028,833 664.548,772	8	528.018,162 664.540,703	13.378
8	528.018,162 664.540,703	9	528.014,368 664.537,797	4.779
9	528.014,368 664.537,797	10	528.012,401 664.536,257	2.498
10	528.012,401 664.536,257	11	528.014,736 664.533,185	3.859
11	528.014,736 664.533,185	12	528.020,959 664.537,445	7.541
12	528.020,959 664.537,445	13	528.033,137 664.545,038	14.351
13	528.033,137 664.545,038	14	528.032,368 664.546,206	1.398
14	528.032,368 664.546,206	15	528.037,379 664.549,505	5.999
15	528.037,379 664.549,505	16	528.038,231 664.548,213	1.548
16	528.038,231 664.548,213	17	528.039,373 664.548,925	1.346
17	528.039,373 664.548,925	1	528.051,174 664.557,831	14.784

** Lungimile segmentelor sunt determinate în planul de proiecție Stereo 70 și sunt rotunjite la 1 milimetru.

*** Distanța dintre puncte este formată din segmente cumulate ce sunt mai mici decât valoarea 1 milimetru.

**DATE DESPRE IMOBILUL NR. 4721**

Oficiul de Cadastru și Publicitate Imobiliară SUCEAVA
Biroul de Cadastru și Publicitate Imobiliară Campulung Moldovenesc

A. Partea I. Descrierea imobilului

TEREN Necunoscut

Nr. cadastral vechi:31486

Adresa: Loc. Valea Putnei, Calea Transilvaniei, Nr. 47, Jud. Suceava

Nr. Crt	Nr cadastral Nr. topografic	Suprafața* (mp)	Observații / Referințe
A1	30809	23.058	Sector cadastral:90 Teren neimprejmuit; CF 30809, 30808, nr. top. 18/1, 58/1, 49/5, 50/3

Construcții

Crt	Nr cadastral Nr. topografic	Adresa	Observații / Referințe
A1.1		Loc. Valea Putnei, Calea Transilvaniei, Nr. 47, Jud. Suceava	Nr. niveluri:2; S. construita la sol:110 mp; S. construita desfasurata:220 mp; Casă de locuit, P+M
A1.2		Loc. Valea Putnei, Calea Transilvaniei, Nr. 47, Jud. Suceava	Nr. niveluri:1; S. construita la sol:20 mp; S. construita desfasurata:20 mp; Anexă, P
A1.3		Loc. Valea Putnei, Calea Transilvaniei, Nr. 47, Jud. Suceava	Nr. niveluri:1; S. construita la sol:77 mp; S. construita desfasurata:77 mp; Anexă, P
A1.4		Loc. Valea Putnei, Calea Transilvaniei, Nr. 47, Jud. Suceava	Nr. niveluri:1; S. construita la sol:65 mp; S. construita desfasurata:65 mp; Anexă, P

B. Partea II. Proprietari și acte

Inscrieri privitoare la dreptul de proprietate și alte drepturi reale		Referințe
4721 / 18/12/2022		
Act Normativ nr. Lege nr. 7, din 13/03/1996 emis de Parlamentul României;		
B1	Intabulare, drept de PROPRIETATE, dobandit prin Lege, cota actuala 1/1 1) NEIDENTIFICAT NEIDENTIFICAT	A1
Act Administrativ nr. Adeverință nr. 1431, din 24/10/2022 emis de Primăria Comunei Pojorâta;		
B2	Se notează posesia faptică în favoarea lui 1) BURDUHOSU PETRU	A1
Act Administrativ nr. Adeverință nr. 1700, din 02/11/2022 emis de Primăria Comunei Pojorâta;		
B3	Intabulare, drept de PROPRIETATE, dobandit prin Lege, cota actuala 1/1 1) BURDUHOSU PETRU	A1.1, A1.2, A1.3, A1.4

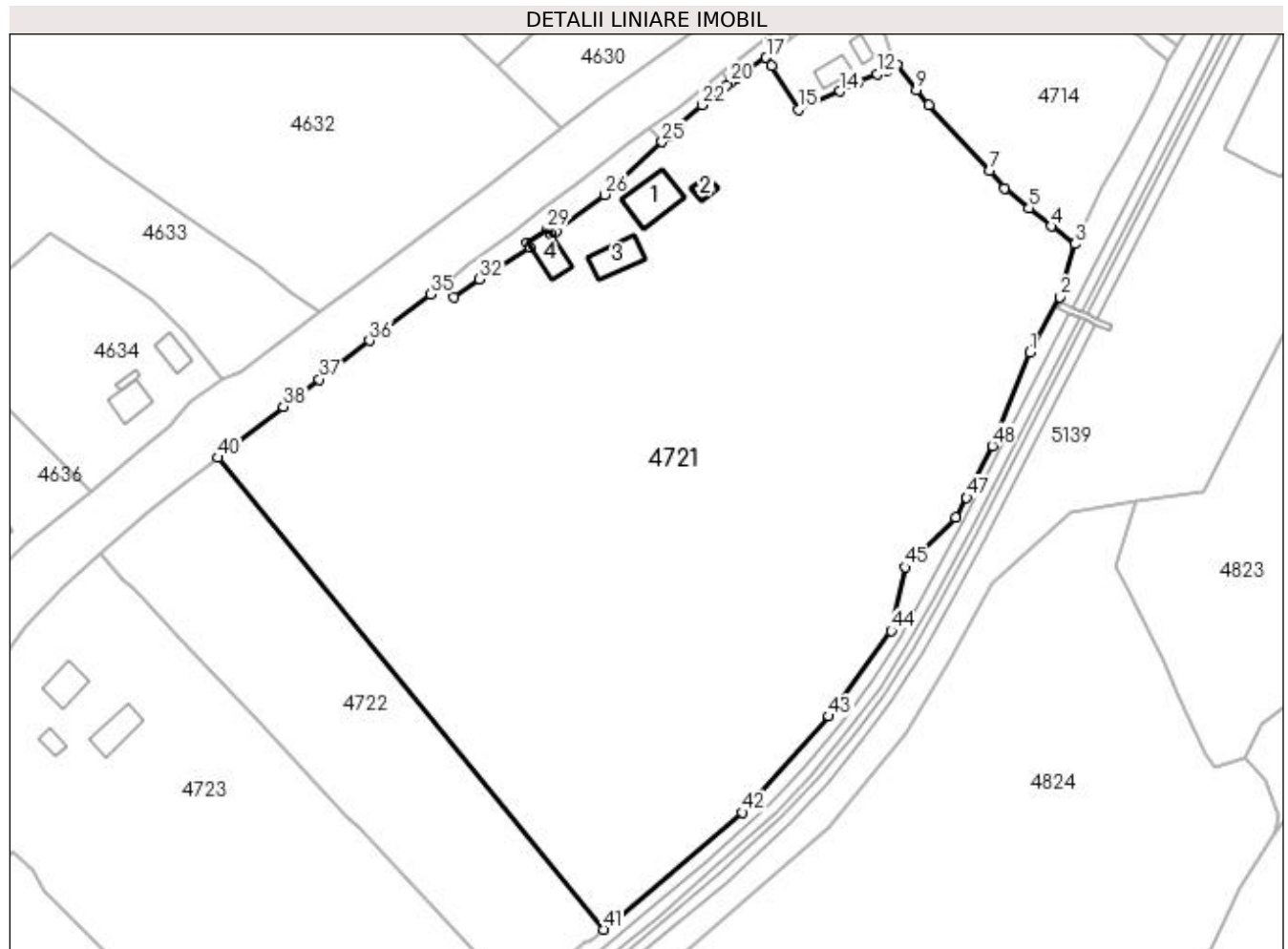
C. Partea III. SARCINI .

Inscrieri privind dezmembramintele dreptului de proprietate, drepturi reale de garanție și sarcini	Referințe
NU SUNT	

Anexa Nr. 1 La Partea I**Teren**

Nr cadastral	Suprafața (mp)*	Observații / Referințe
30809	23.058	CF 30809, 30808, nr. top. 18/1, 58/1, 49/5, 50/3

* Suprafața este determinată în planul de proiecție Stereo 70.

**Date referitoare la teren**

Crt	Categorie folosință	Intra vilan	Suprafața (mp)	Tarla	Parcelă	Nr. topo	Observații / Referințe
1	curți constructii	DA	1.075	-	-	-	
2	faneata	DA	9.948	-	-	-	
3	faneata	NU	12.035	-	-	-	

Date referitoare la construcții

Crt	Număr	Destinație construcție	Supraf. (mp)	Situație juridică	Observații / Referințe
A1.1		construcții de locuințe	110	Cu acte	Nr. niveluri:2; S. construita la sol:110 mp; S. construita desfasurata:220 mp; Casă de locuit, P+M
A1.2		construcții anexa	20	Cu acte	Nr. niveluri:1; S. construita la sol:20 mp; S. construita desfasurata:20 mp; Anexă, P
A1.3		construcții anexa	77	Cu acte	Nr. niveluri:1; S. construita la sol:77 mp; S. construita desfasurata:77 mp; Anexă, P
A1.4		construcții anexa	65	Cu acte	Nr. niveluri:1; S. construita la sol:65 mp; S. construita desfasurata:65 mp; Anexă, P

Lungime Segmente

1) Valorile lungimilor segmentelor sunt obținute din proiecție în plan.

Punct început	X / Y	Punct sfârșit	X / Y	Lungime segment	Punct început	X / Y	Punct sfârșit	X / Y	Lungime segment	Punct început	X / Y	Punct sfârșit	X / Y	Lungime segment
1	528.153,98 664.519,743	2	528.161,157 664.533,124	15.18 4	2	528.161,157 664.533,124	3	528.164,969 664.545,915	13.34 7	3	528.164,969 664.545,915	4	528.159,096 664.550,206	7.274
4	528.159,096 664.550,206	5	528.153,761 664.554,588	6.904	5	528.153,761 664.554,588	6	528.147,806 664.559,325	7.609	6	528.147,806 664.559,325	7	528.144,213 664.563,703	5.664
7	528.144,213 664.563,703	8	528.129,564 664.579,524	21.56 1	8	528.129,564 664.579,524	9	528.126,568 664.583,122	4.682	9	528.126,568 664.583,122	10	528.121,777 664.589,319	7.833
10	528.121,777 664.589,319	11	528.119,496 664.587,974	2.648	11	528.119,496 664.587,974	12	528.117,173 664.586,995	2.521	12	528.117,173 664.586,995	13	528.112,534 664.585,167	4.986
13	528.112,534 664.585,167	14	528.108,094 664.582,85	5.008	14	528.108,094 664.582,85	15	528.098,025 664.578,389	11.01 3	15	528.098,025 664.578,389	16	528.091,597 664.589,005	12.41
16	528.091,597 664.589,005	17	528.090,265 664.590,965	2.37	17	528.090,265 664.590,965	18	528.084,791 664.586,885	6.827	18	528.084,791 664.586,885	19	528.083,236 664.586,091	1.746
19	528.083,236 664.586,091	20	528.081,569 664.584,9	2.049	20	528.081,569 664.584,9	21	528.080,731 664.584,281	1.042	21	528.080,731 664.584,281	22	528.074,711 664.579,517	7.677
22	528.074,711 664.579,517	23	528.069,439 664.574,715	7.131	23	528.069,439 664.574,715	24	528.066,702 664.572,074	3.803	24	528.066,702 664.572,074	25	528.065,103 664.570,599	2.175
25	528.065,103 664.570,599	26	528.051,174 664.557,831	18.89 5	26	528.051,174 664.557,831	27	528.039,373 664.548,925	14.78 4	27	528.039,373 664.548,925	28	528.038,231 664.548,213	1.346
28	528.038,231 664.548,213	29	528.037,379 664.549,505	1.548	29	528.037,379 664.549,505	30	528.032,368 664.546,206	5.999	30	528.032,368 664.546,206	31	528.033,137 664.545,038	1.398
31	528.033,137 664.545,038	32	528.020,959 664.537,445	14.35 1	32	528.020,959 664.537,445	33	528.014,736 664.533,185	7.541	33	528.014,736 664.533,185	34	528.012,401 664.536,257	3.859
34	528.012,401 664.536,257	35	528.009,222 664.533,767	4.038	35	528.009,222 664.533,767	36	527.994,361 664.522,566	18.60 9	36	527.994,361 664.522,566	37	527.982,226 664.513,249	15.29 9
37	527.982,226 664.513,249	38	527.973,543 664.506,681	10.88 7	38	527.973,543 664.506,681	39	527.961,117 664.496,963	15.77 5	39	527.961,117 664.496,963	40	527.957,641 664.494,332	4.359
40	527.957,641 664.494,332	41	528.050,955 664.380,343	147.3 13	41	528.050,955 664.380,343	42	528.084,404 664.408,602	43.78 8	42	528.084,404 664.408,602	43	528.105,424 664.431,85	31.34 2
43	528.105,424 664.431,85	44	528.120,392 664.452,551	25.54 5	44	528.120,392 664.452,551	45	528.123,785 664.467,882	15.70 2	45	528.123,785 664.467,882	46	528.136,194 664.479,77	17.18 5
46	528.136,194 664.479,77	47	528.138,673 664.484,708	5.525	47	528.138,673 664.484,708	48	528.144,914 664.497,137	13.90 8	48	528.144,914 664.497,137	1	528.153,98 664.519,743	24.35 6

** Lungimile segmentelor sunt determinate în planul de proiecție Stereo 70 și sunt rotunjite la 1 milimetru.

*** Distanța dintre puncte este formată din segmente cumulate ce sunt mai mici decât valoarea 1 milimetru.

**DATE DESPRE IMOBILUL NR. 4722**

Oficiul de Cadastru și Publicitate Imobiliară SUCEAVA
Biroul de Cadastru și Publicitate Imobiliară Câmpulung Moldovenesc

A. Partea I. Descrierea imobilului

TEREN Necunoscut

Adresa: Loc. Valea Putnei, Jud. Suceava, Loc numit Valea Putnei

Nr. Crt	Nr cadastral Nr. topografic	Suprafața* (mp)	Observații / Referințe
A1	31034	4.638	Sector cadastral:90 Teren neimprejmuit; Provenit din CF 31034, nr. cad. 31034

B. Partea II. Proprietari și acte

Inscrieri privitoare la dreptul de proprietate și alte drepturi reale		Referințe
7088 / 07/07/2011		
Hotarare Judecatoreasca nr. Sentință Civilă nr. 666, din 02/05/2011 emis de Judecătoria Câmpulung Moldovenesc;		
B1	Intabulare, drept de PROPRIETATE, dobandit prin Hotarare Judecatoreasca, cota actuala 1/1 1) HOLDON CORNEL	A1

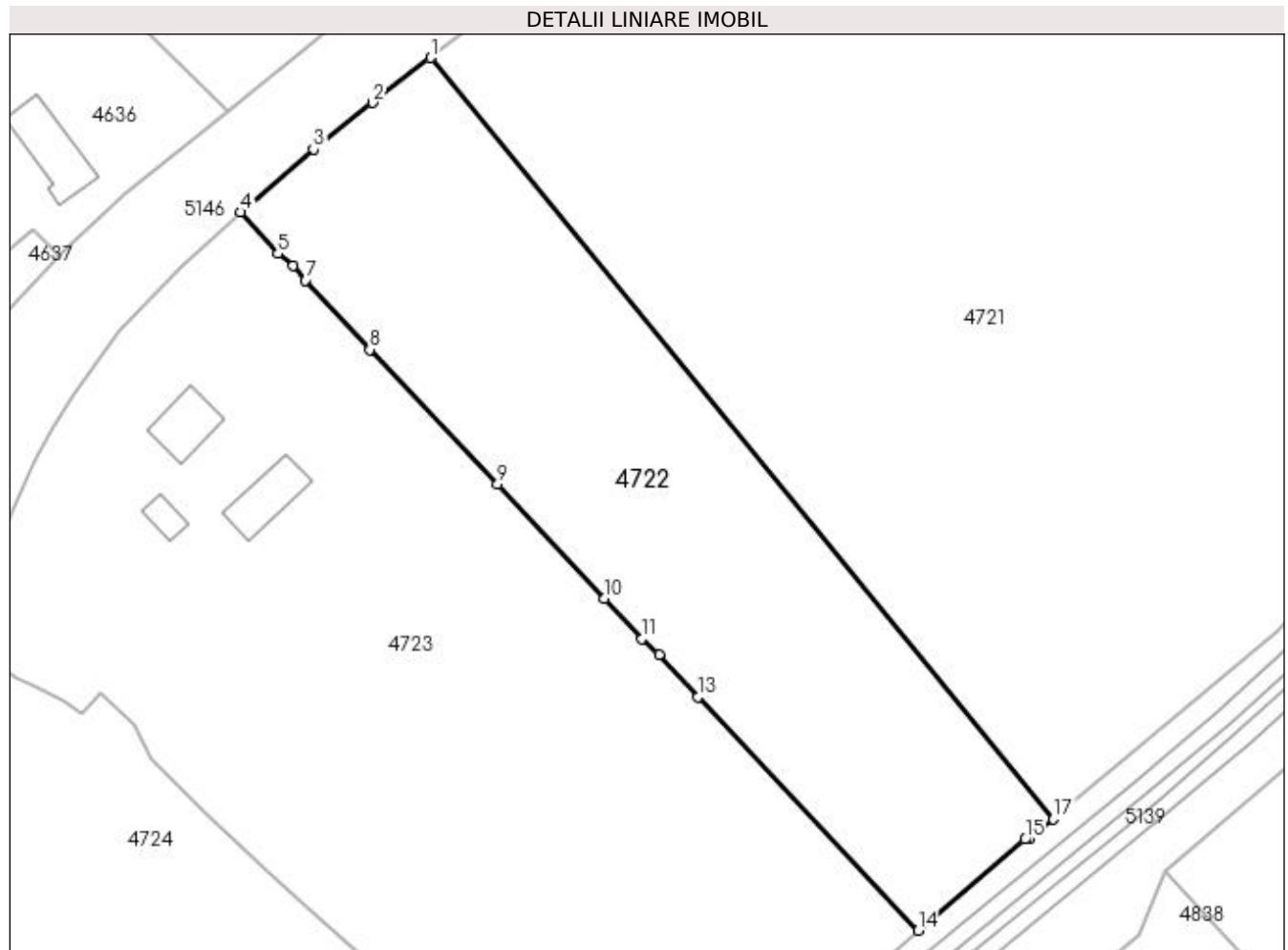
C. Partea III. SARCINI

Inscrieri privind dezmembramintele dreptului de proprietate, drepturi reale de garanție și sarcini		Referințe
7088 / 07/07/2011		
Hotarare Judecatoreasca nr. Sentință Civilă nr. 666, din 02/05/2011 emis de Judecătoria Câmpulung Moldovenesc;		
C1	Intabulare, drept de UZUFRACT VIAGER, dobandit prin Hotarare Judecatoreasca, cota actuala 1/1 1) HOLDON RODICA, LIPSĂ CNP	A1

Anexa Nr. 1 La Partea I**Teren**

Nr cadastral	Suprafața (mp)*	Observații / Referințe
31034	4.638	Provenit din CF 31034, nr. cad. 31034

* Suprafața este determinată în planul de proiecție Stereo 70.

**Date referitoare la teren**

Crt	Categorie folosință	Intra vilan	Suprafața (mp)	Tarla	Parcelă	Nr. topo	Observații / Referințe
1	faneata	DA	2.290	-	-	-	
2	faneata	NU	2.348	-	-	-	

Lungime Segmente

1) Valorile lungimilor segmentelor sunt obținute din proiecție în plan.

Punct început	X / Y	Punct sfârșit	X / Y	Lungime segment (** (m)
1	527.957,641 664.494,332	2	527.948,995 664.487,571	10.976
2	527.948,995 664.487,571	3	527.940,129 664.480,613	11.27
3	527.940,129 664.480,613	4	527.929,178 664.471,194	14.444
4	527.929,178 664.471,194	5	527.934,802 664.464,979	8.382

Punct început	X / Y	Punct sfârșit	X / Y	Lungime segment (** (m)
5	527.934,802 664.464,979	6	527.937,065 664.463,202	2.877
6	527.937,065 664.463,202	7	527.938,944 664.461,008	2.889
7	527.938,944 664.461,008	8	527.948,56 664.450,628	14.15
8	527.948,56 664.450,628	9	527.967,708 664.430,547	27.747
9	527.967,708 664.430,547	10	527.983,702 664.413,417	23.436
10	527.983,702 664.413,417	11	527.989,263 664.407,342	8.236
11	527.989,263 664.407,342	12	527.991,908 664.405,004	3.53
12	527.991,908 664.405,004	13	527.997,688 664.398,611	8.619
13	527.997,688 664.398,611	14	528.030,663 664.363,707	48.017
14	528.030,663 664.363,707	15	528.046,693 664.377,351	21.05
15	528.046,693 664.377,351	16	528.047,462 664.377,392	0.77
16	528.047,462 664.377,392	17	528.050,955 664.380,343	4.573
17	528.050,955 664.380,343	1	527.957,641 664.494,332	147.313

** Lungimile segmentelor sunt determinate în planul de proiecție Stereo 70 și sunt rotunjite la 1 milimetru.

*** Distanța dintre puncte este formată din segmente cumulate ce sunt mai mici decât valoarea 1 milimetru.

**DATE DESPRE IMOBILUL NR. 4723**

Oficiul de Cadastru și Publicitate Imobiliară SUCEAVA
Biroul de Cadastru și Publicitate Imobiliară Câmpulung Moldovenesc

A. Partea I. Descrierea imobilului

TEREN Necunoscut

Adresa: Loc. Valea Putnei, Calea Transilvaniei, Nr. 49, Jud. Suceava

Nr. Crt	Nr cadastral Nr. topografic	Suprafața* (mp)	Observații / Referințe
A1	32660	9.238	Sector cadastral:90 Teren imprejmuit; Provenit din CF 32660, nr. top. 165, 58/10

Construcții

Crt	Nr cadastral Nr. topografic	Adresa	Observații / Referințe
A1.1		Loc. Valea Putnei, Calea Transilvaniei, Nr. 49, Jud. Suceava	Nr. niveluri:2; S. construita la sol:65 mp; S. construita desfasurata:130 mp; Casă de locuit, P+E
A1.2		Loc. Valea Putnei, Calea Transilvaniei, Nr. 49, Jud. Suceava	Nr. niveluri:1; S. construita la sol:74 mp; S. construita desfasurata:74 mp; Anexă, P, grajd
A1.3		Loc. Valea Putnei, Calea Transilvaniei, Nr. 49, Jud. Suceava	Nr. niveluri:1; S. construita la sol:22 mp; S. construita desfasurata:22 mp; Anexă, P, bucatarie de vara

B. Partea II. Proprietari și acte

Inscrieri privitoare la dreptul de proprietate și alte drepturi reale	Referințe
1630 / 26/04/1995	
Act Notarial nr. Contract de vânzare cumpărare nr. 2224, din 26/04/1995 emis de Notariatul de Stat local Câmpulung Moldovenesc;	
B1	A1, A1.1, A1.2, A1.3
Intabulare, drept de PROPRIETATE, dobandit prin Conventie, cota actuala 1/1 1) HOLDON CORNEL, LIPSĂ CNP, necasatorit	

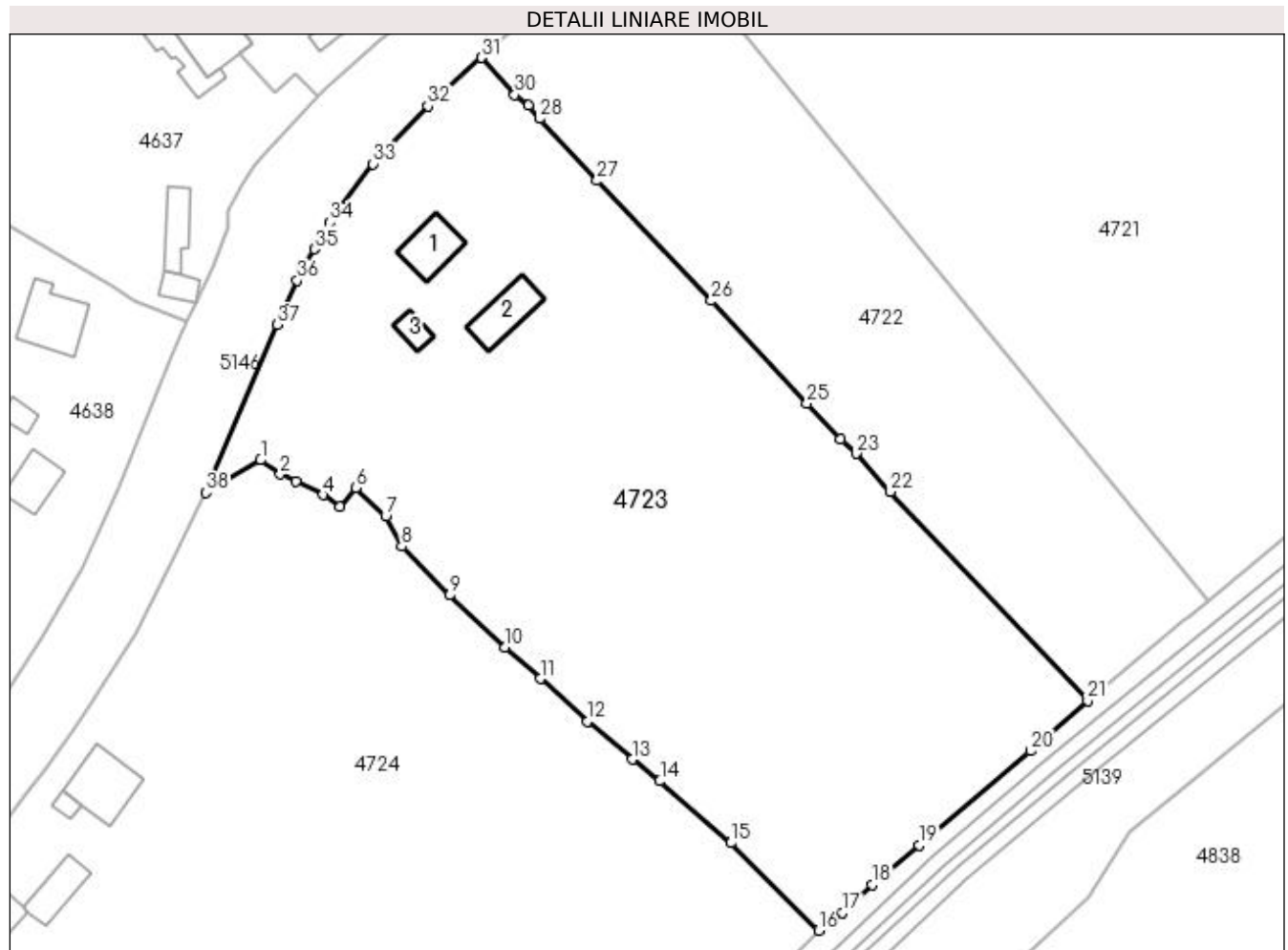
C. Partea III. SARCINI .

Inscrieri privind dezmembramintele dreptului de proprietate, drepturi reale de garanție și sarcini	Referințe
NU SUNT	

Anexa Nr. 1 La Partea I**Teren**

Nr cadastral	Suprafața (mp)*	Observații / Referințe
32660	9.238	Provenit din CF 32660, nr. top. 165, 58/10

* Suprafața este determinată în planul de proiecție Stereo 70.

**Date referitoare la teren**

Crt	Categorie folosință	Intra vilan	Suprafața (mp)	Tarla	Parcelă	Nr. topo	Observații / Referințe
1	curți constructii	DA	505	-	-	-	
2	faneata	DA	4.244	-	-	-	
3	faneata	NU	4.489	-	-	-	

Date referitoare la construcții

Crt	Număr	Destinație construcție	Supraf. (mp)	Situație juridică	Observații / Referințe
A1.1		construcții de locuințe	65	Cu acte	Nr. niveluri:2; S. construita la sol:65 mp; S. construita desfasurata:130 mp; Casă de locuit, P+E
A1.2		construcții anexa	74	Cu acte	Nr. niveluri:1; S. construita la sol:74 mp; S. construita desfasurata:74 mp; Anexă, P, grajd
A1.3		construcții anexa	22	Cu acte	Nr. niveluri:1; S. construita la sol:22 mp; S. construita desfasurata:22 mp; Anexă, P, bucatarie de vara

Lungime Segmente

1) Valorile lungimilor segmentelor sunt obținute din proiecție în plan.

Punct început	X / Y	Punct sfârșit	X / Y	Lungime segment (** (m)
1	527.892,275 664.403,901	2	527.895,585 664.401,563	4.052
3	527.898,198 664.400,405	4	527.902,699 664.398,092	5.061
5	527.905,513 664.396,1	6	527.908,242 664.399,289	4.197
7	527.913,224 664.394,53	8	527.915,922 664.389,45	5.752
9	527.923,886 664.381,29	10	527.933,169 664.372,65	12.682
11	527.939,072 664.367,365	12	527.946,94 664.360,2	10.642
13	527.954,431 664.353,878	14	527.959,093 664.350,242	5.912
15	527.970,987 664.339,926	16	527.985,623 664.325,263	20.718
17	527.989,685 664.328,184	18	527.994,624 664.332,912	6.837
19	528.002,421 664.339,467	20	528.021,198 664.355,253	24.531
21	528.030,663 664.363,707	22	527.997,688 664.398,611	48.017
23	527.991,908 664.405,004	24	527.989,263 664.407,342	3.53
25	527.983,702 664.413,417	26	527.967,708 664.430,547	23.436
27	527.948,56 664.450,628	28	527.938,944 664.461,008	14.15
29	527.937,065 664.463,202	30	527.934,802 664.464,979	2.877
31	527.929,178 664.471,194	32	527.920,275 664.463,087	12.041
33	527.911,126 664.453,419	34	527.903,889 664.443,647	12.16
35	527.901,264 664.439,174	36	527.898,414 664.433,962	5.94
37	527.895,08 664.426,562	38	527.883,177 664.398,477	30.503

Punct început	X / Y	Punct sfârșit	X / Y	Lungime segment (** (m)
2	527.895,585 664.401,563	3	527.898,198 664.400,405	2.858
4	527.902,699 664.398,092	5	527.905,513 664.396,1	3.448
6	527.908,242 664.399,289	7	527.913,224 664.394,53	6.89
8	527.915,922 664.389,45	9	527.923,886 664.381,29	11.402
10	527.933,169 664.372,65	11	527.939,072 664.367,365	7.923
12	527.946,94 664.360,2	13	527.954,431 664.353,878	9.802
14	527.959,093 664.350,242	15	527.970,987 664.339,926	15.744
16	527.985,623 664.325,263	17	527.989,685 664.328,184	5.003
18	527.994,624 664.332,912	19	528.002,421 664.339,467	10.186
20	528.021,198 664.355,253	21	528.030,663 664.363,707	12.691
22	527.997,688 664.398,611	23	527.991,908 664.405,004	8.619
24	527.989,263 664.407,342	25	527.983,702 664.413,417	8.236
26	527.967,708 664.430,547	27	527.948,56 664.450,628	27.747
28	527.938,944 664.461,008	29	527.937,065 664.463,202	2.889
30	527.934,802 664.464,979	31	527.929,178 664.471,194	8.382
32	527.920,275 664.463,087	33	527.911,126 664.453,419	13.311
34	527.903,889 664.443,647	35	527.901,264 664.439,174	5.186
36	527.898,414 664.433,962	37	527.895,08 664.426,562	8.116
38	527.883,177 664.398,477	1	527.892,275 664.403,901	10.592

** Lungimile segmentelor sunt determinate în planul de proiecție Stereo 70 și sunt rotunjite la 1 milimetru.

*** Distanța dintre puncte este formată din segmente cumulate ce sunt mai mici decât valoarea 1 milimetru.

**DATE DESPRE IMOBILUL NR. 4724**

Oficiul de Cadastru și Publicitate Imobiliară SUCEAVA
Biroul de Cadastru și Publicitate Imobiliară Campulung Moldovenesc

A. Partea I. Descrierea imobilului

TEREN Necunoscut

Adresa: Loc. Valea Putnei, Calea Transilvaniei, Nr. 51, Jud. Suceava

Nr. Crt	Nr cadastral Nr. topografic	Suprafața* (mp)	Observații / Referințe
A1	30308	13.178	Sector cadastral:90 Teren neimprejmuit; Provenit din CF 30308, nr. top. 174, 60/1, 59/2

Construcții

Crt	Nr cadastral Nr. topografic	Adresa	Observații / Referințe
A1.1		Loc. Valea Putnei, Calea Transilvaniei, Nr. 51, Jud. Suceava	Nr. niveluri:2; S. construita la sol:94 mp; S. construita desfasurata:188 mp; Casă de locuit, P+E
A1.2		Loc. Valea Putnei, Calea Transilvaniei, Nr. 51, Jud. Suceava	Nr. niveluri:1; S. construita la sol:12 mp; S. construita desfasurata:12 mp; Anexă, P, grajd
A1.3		Loc. Valea Putnei, Calea Transilvaniei, Nr. 51, Jud. Suceava	Nr. niveluri:1; S. construita la sol:56 mp; S. construita desfasurata:56 mp; Anexă, P
A1.4		Loc. Valea Putnei, Calea Transilvaniei, Nr. 51, Jud. Suceava	Nr. niveluri:1; S. construita la sol:46 mp; S. construita desfasurata:46 mp; Anexă, P

B. Partea II. Proprietari și acte

Inscrieri privitoare la dreptul de proprietate și alte drepturi reale		Referințe
238 / 23/01/2007		
Hotarare Judecatoreasca nr. Sentinta Civila nr. 1111, din 14/09/2006 emis de Judecatoria Campulung Mold.;		
B1	Intabulare, drept de PROPRIETATE, dobandit prin Hotarare Judecatoreasca, cota actuala 12728/13178 1) BURDUHOS RADU	A1
4724 / 18/12/2022		
Act Normativ nr. Lege nr. 7, din 13/03/1996 emis de Parlamentul României;		
B2	Intabulare, drept de PROPRIETATE, dobandit prin Lege, cota actuala 450/13178 1) NEIDENTIFICAT NEIDENTIFICAT	A1
Act Administrativ nr. Adeverință nr. 1432, din 24/10/2022 emis de Primăria Comunei Pojorâta;		
B3	Se notează posesia faptică în favoarea lui 1) BURDUHOS RADU	A1
238 / 23/01/2007		
Hotarare Judecatoreasca nr. Sentinta Civila nr. 1111, din 14/09/2006 emis de Judecatoria Campulung Mold.;		
B4	Intabulare, drept de PROPRIETATE ca bun comun, dobandit prin Hotarare Judecatoreasca, cota actuala 1/1 1) BURDUHOS RADU 2) BURDUHOS DORINA, LIPSĂ CNP	A1.1, A1.2
4724 / 18/12/2022		
Act Administrativ nr. Adeverință nr. 1700, din 02/11/2022 emis de Primăria Comunei Pojorâta;		
B5	Intabulare, drept de PROPRIETATE, dobandit prin Lege, cota actuala 1/1 1) BURDUHOS RADU	A1.3, A1.4

C. Partea III. SARCINI .

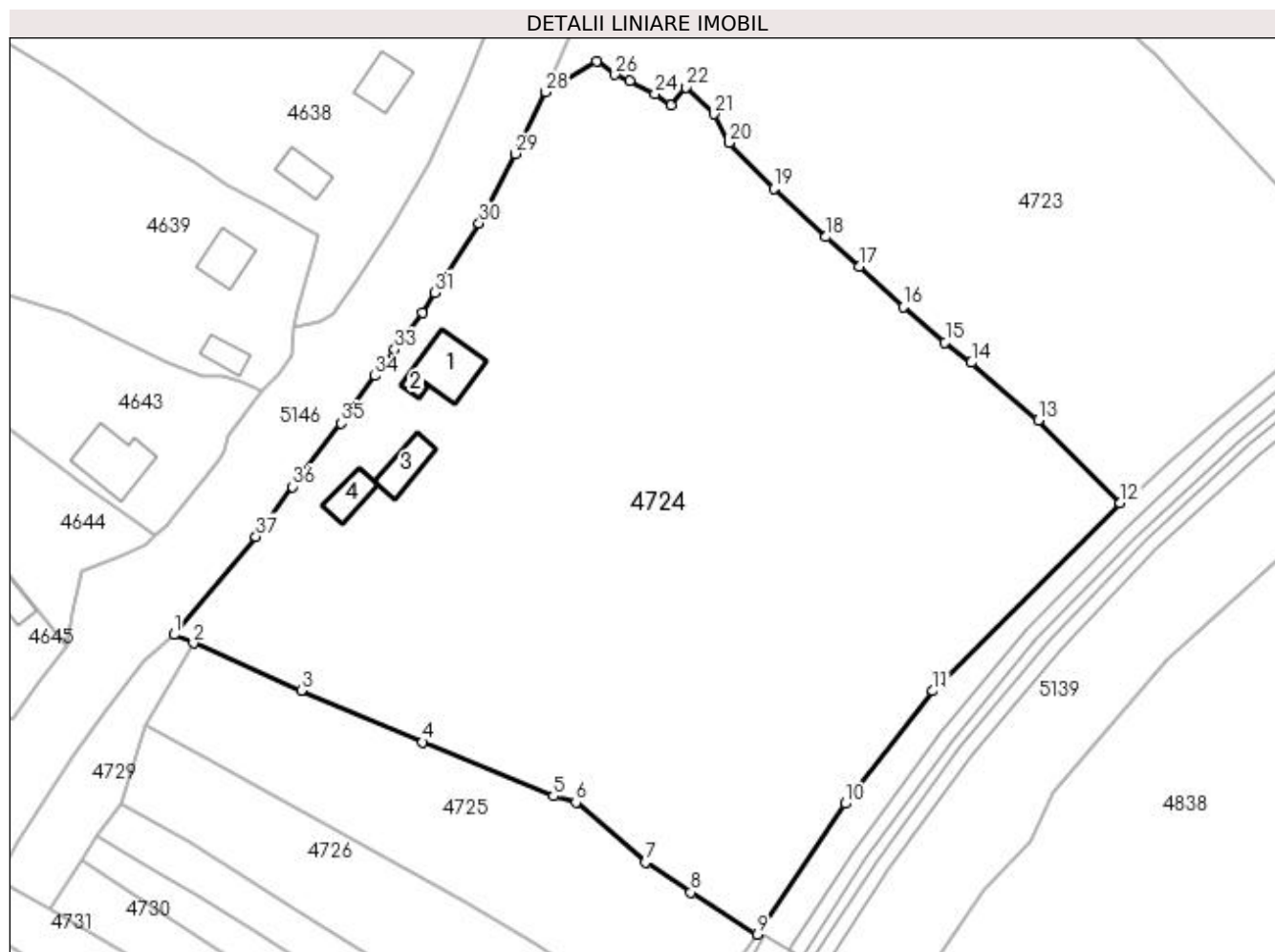
Inscrieri privind dezmembramintele dreptului de proprietate, drepturi reale de garanție și sarcini	Referințe
NU SUNT	

Anexa Nr. 1 La Partea I

Teren

Nr cadastral	Suprafața (mp)*	Observații / Referințe
30308	13.178	Provenit din CF 30308, nr. top. 174, 60/1, 59/2

* Suprafața este determinată în planul de proiecție Stereo 70.



Date referitoare la teren

Crt	Categorie folosință	Intra vilan	Suprafața (mp)	Tarla	Parcelă	Nr. topo	Observații / Referințe
1	curți constructii	DA	845	-	-	-	
2	faneata	DA	6.463	-	-	-	
3	faneata	NU	5.870	-	-	-	

Date referitoare la construcții

Crt	Număr	Destinație construcție	Supraf. (mp)	Situație juridică	Observații / Referințe
A1.1		construcții de locuințe	94	Cu acte	Nr. niveluri:2; S. construita la sol:94 mp; S. construita desfasurata:188 mp; Casă de locuit, P+E
A1.2		construcții anexa	12	Cu acte	Nr. niveluri:1; S. construita la sol:12 mp; S. construita desfasurata:12 mp; Anexă, P, grajd
A1.3		construcții anexa	56	Cu acte	Nr. niveluri:1; S. construita la sol:56 mp; S. construita desfasurata:56 mp; Anexă, P
A1.4		construcții anexa	46	Cu acte	Nr. niveluri:1; S. construita la sol:46 mp; S. construita desfasurata:46 mp; Anexă, P

Lungime Segmente

1) Valorile lungimilor segmentelor sunt obținute din proiecție în plan.

Punct început	X / Y	Punct sfârșit	X / Y	Lungime segment (** (m)
1	527.816,949 664.301,753	2	527.820,398 664.300,25	3.762
3	527.839,618 664.291,814	4	527.861,254 664.282,612	23.512
5	527.884,575 664.273,001	6	527.888,59 664.271,909	4.161
7	527.901,005 664.261,241	8	527.909,08 664.255,816	9.728
9	527.920,911 664.248,373	10	527.936,556 664.271,666	28.059
11	527.952,233 664.291,725	12	527.985,623 664.325,263	47.325
13	527.970,987 664.339,926	14	527.959,093 664.350,242	15.744
15	527.954,431 664.353,878	16	527.946,94 664.360,2	9.802
17	527.939,072 664.367,365	18	527.933,169 664.372,65	7.923
19	527.923,886 664.381,29	20	527.915,922 664.389,45	11.402
21	527.913,224 664.394,53	22	527.908,242 664.399,289	6.89
23	527.905,513 664.396,1	24	527.902,699 664.398,092	3.448
25	527.898,198 664.400,405	26	527.895,585 664.401,563	2.858
27	527.892,275 664.403,901	28	527.883,177 664.398,477	10.592
29	527.877,751 664.387,464	30	527.871,355 664.375,062	13.954
31	527.863,5 664.362,706	32	527.861,233 664.359,163	4.206
33	527.856,31 664.352,554	34	527.852,806 664.347,891	5.833
35	527.846,783 664.339,442	36	527.838,064 664.328,143	14.272
37	527.831,569 664.319,257	1	527.816,949 664.301,753	22.806

Punct început	X / Y	Punct sfârșit	X / Y	Lungime segment (** (m)
2	527.820,398 664.300,25	3	527.839,618 664.291,814	20.99
4	527.861,254 664.282,612	5	527.884,575 664.273,001	25.224
6	527.888,59 664.271,909	7	527.901,005 664.261,241	16.369
8	527.909,08 664.255,816	9	527.920,911 664.248,373	13.978
10	527.936,556 664.271,666	11	527.952,233 664.291,725	25.458
12	527.985,623 664.325,263	13	527.970,987 664.339,926	20.718
14	527.959,093 664.350,242	15	527.954,431 664.353,878	5.912
16	527.946,94 664.360,2	17	527.939,072 664.367,365	10.642
18	527.933,169 664.372,65	19	527.923,886 664.381,29	12.682
20	527.915,922 664.389,45	21	527.913,224 664.394,53	5.752
22	527.908,242 664.399,289	23	527.905,513 664.396,1	4.197
24	527.902,699 664.398,092	25	527.898,198 664.400,405	5.061
26	527.895,585 664.401,563	27	527.892,275 664.403,901	4.052
28	527.883,177 664.398,477	29	527.877,751 664.387,464	12.277
30	527.871,355 664.375,062	31	527.863,5 664.362,706	14.641
32	527.861,233 664.359,163	33	527.856,31 664.352,554	8.241
34	527.852,806 664.347,891	35	527.846,783 664.339,442	10.376
36	527.838,064 664.328,143	37	527.831,569 664.319,257	11.007

** Lungimile segmentelor sunt determinate în planul de proiecție Stereo 70 și sunt rotunjite la 1 milimetru.

*** Distanța dintre puncte este formată din segmente cumulate ce sunt mai mici decât valoarea 1 milimetru.

**DATE DESPRE IMOBILUL NR. 4725**

Oficiul de Cadastru și Publicitate Imobiliară SUCEAVA
 Biroul de Cadastru și Publicitate Imobiliară Campulung Moldovenesc

A. Partea I. Descrierea imobilului

TEREN Necunoscut

Adresa: Loc. Valea Putnei, Calea Transilvaniei, Nr. 53, Jud. Suceava

Nr. Crt	Nr cadastral Nr. topografic	Suprafața* (mp)	Observații / Referințe
A1	35972	2.424	Sector cadastral:90 Teren neimprejmuit; Provenit din CF 35972, nr. top. 67, 65/12, 65/13, 68, 65/10, 65/11

B. Partea II. Proprietari și acte

Inscrieri privitoare la dreptul de proprietate și alte drepturi reale		Referințe
1182 / 30/07/2004		
Act Notarial nr. 604, din 27/04/2004 emis de -;		
B1	Intabulare, drept de PROPRIETATE, dobandit prin lesire Din Indiviziune, cota actuala 1/1 1) CULIUC ELENA	A1

C. Partea III. SARCINI .

Inscrieri privind dezmembramintele dreptului de proprietate, drepturi reale de garanție și sarcini	Referințe
NU SUNT	

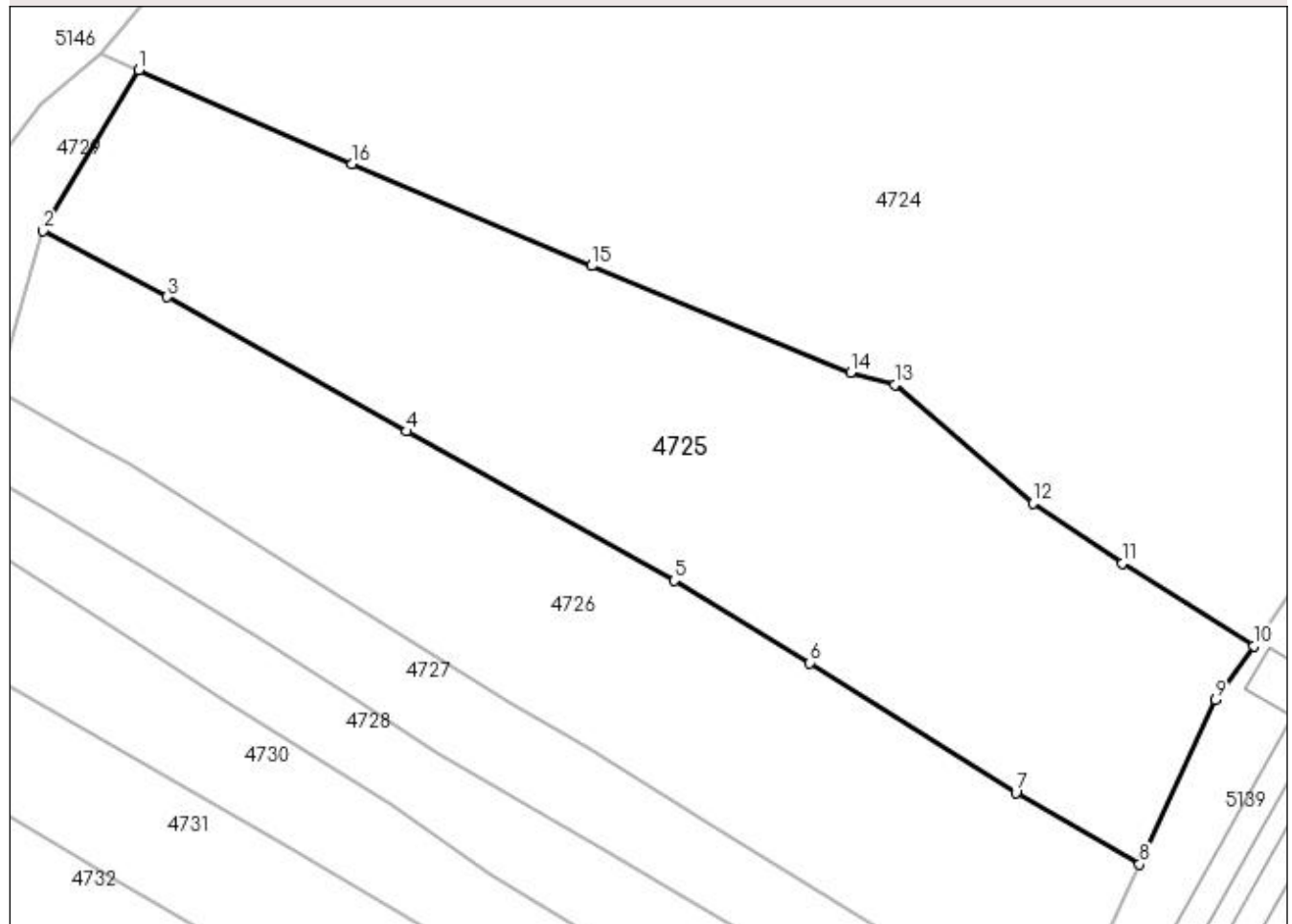
Anexa Nr. 1 La Partea I

Teren

Nr cadastral	Suprafața (mp)*	Observații / Referințe
35972	2.424	Provenit din CF 35972, nr. top. 67, 65/12, 65/13, 68, 65/10, 65/11

* Suprafața este determinată în planul de proiecție Stereo 70.

DETALII LINIARE IMOBIL



Date referitoare la teren

Crt	Categorie folosință	Intra vilan	Suprafața (mp)	Tarla	Parcelă	Nr. topo	Observații / Referințe
1	faneata	DA	1.187	-	-	-	
2	faneata	NU	1.237	-	-	-	

Lungime Segmente

1) Valorile lungimilor segmentelor sunt obținute din proiecție în plan.

Punct început	X / Y	Punct sfârșit	X / Y	Lungime segment (** (m)
1	527.820,398 664.300,25	2	527.811,805 664.285,765	16.842
2	527.811,805 664.285,765	3	527.822,976 664.279,827	12.651
3	527.822,976 664.279,827	4	527.844,576 664.267,708	24.768
4	527.844,576 664.267,708	5	527.868,661 664.254,258	27.586

Punct început	X / Y	Punct sfârșit	X / Y	Lungime segment (** (m)
5	527.868,661 664.254,258	6	527.880,917 664.246,834	14.329
6	527.880,917 664.246,834	7	527.899,473 664.235,132	21.938
7	527.899,473 664.235,132	8	527.910,63 664.228,701	12.878
8	527.910,63 664.228,701	9	527.917,445 664.243,521	16.312
9	527.917,445 664.243,521	10	527.920,911 664.248,373	5.963
10	527.920,911 664.248,373	11	527.909,08 664.255,816	13.978
11	527.909,08 664.255,816	12	527.901,005 664.261,241	9.728
12	527.901,005 664.261,241	13	527.888,59 664.271,909	16.369
13	527.888,59 664.271,909	14	527.884,575 664.273,001	4.161
14	527.884,575 664.273,001	15	527.861,254 664.282,612	25.224
15	527.861,254 664.282,612	16	527.839,618 664.291,814	23.512
16	527.839,618 664.291,814	1	527.820,398 664.300,25	20.99

** Lungimile segmentelor sunt determinate în planul de proiecție Stereo 70 și sunt rotunjite la 1 milimetru.

*** Distanța dintre puncte este formată din segmente cumulate ce sunt mai mici decât valoarea 1 milimetru.

**DATE DESPRE IMOBILUL NR. 4726**

Oficiul de Cadastru și Publicitate Imobiliară SUCEAVA
Biroul de Cadastru și Publicitate Imobiliară Campulung Moldovenesc

A. Partea I. Descrierea imobilului

TEREN Necunoscut

Adresa: Loc. Valea Putnei, Jud. Suceava, Loc numit Valea Putnei

Nr. Crt	Nr cadastral Nr. topografic	Suprafața* (mp)	Observații / Referințe
A1		1.835	Sector cadastral:90 Teren neimprejmit;

B. Partea II. Proprietari și acte

Inscrieri privitoare la dreptul de proprietate și alte drepturi reale		Referințe
4726 / 18/12/2022		
Act Normativ nr. Lege nr. 7, din 13/03/1996 emis de Parlamentul României;		
B1	Intabulare, drept de PROPRIETATE, dobândit prin Lege, cota actuala 1/1 1) NEIDENTIFICAT NEIDENTIFICAT	A1
Act Administrativ nr. Adeverință nr. 1433, din 24/10/2022 emis de Primăria Comunei Pojorâta;		
B2	Se notează posesia faptică în favoarea lui 1) BROCEA LILIANA 2) CREȚU NICULINA 3) PAVĂL MIHAELA 4) POIENAR MARIA	A1

C. Partea III. SARCINI .

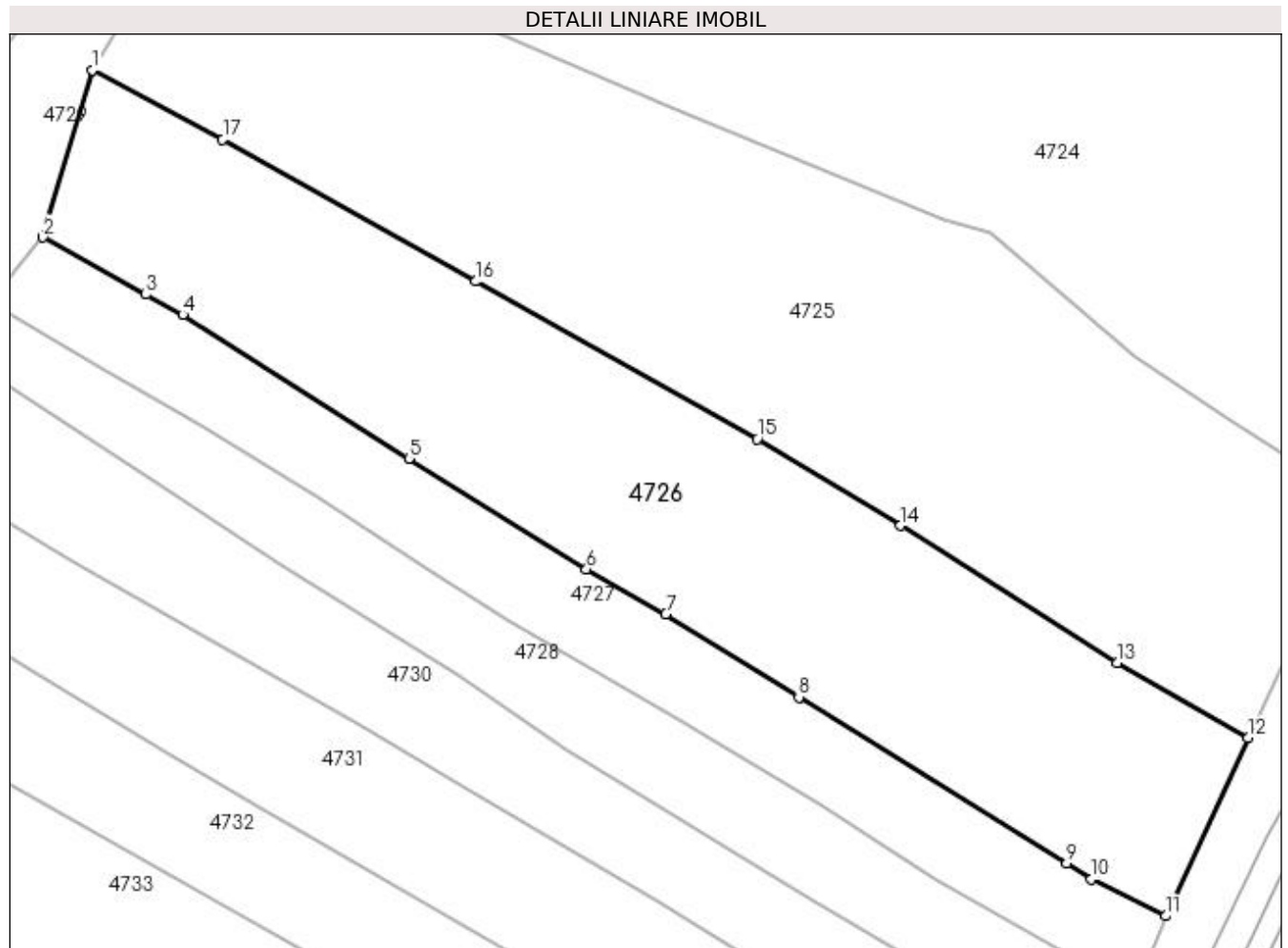
Inscrieri privind dezmembramintele dreptului de proprietate, drepturi reale de garanție și sarcini	Referințe
NU SUNT	

Anexa Nr. 1 La Partea I

Teren

Nr cadastral	Suprafața (mp)*	Observații / Referințe
	1.835	

* Suprafața este determinată în planul de proiecție Stereo 70.



Date referitoare la teren

Crt	Categorie folosință	Intra vilan	Suprafața (mp)	Tarla	Parcelă	Nr. topo	Observații / Referințe
1	faneata	DA	891	-	-	-	
2	faneata	NU	944	-	-	-	

Lungime Segmente

1) Valorile lungimilor segmentelor sunt obținute din proiecție în plan.

Punct început	X / Y	Punct sfârșit	X / Y	Lungime segment (** (m)
1	527.811,805 664.285,765	2	527.807,607 664.271,482	14.887
2	527.807,607 664.271,482	3	527.816,385 664.266,587	10.051
3	527.816,385 664.266,587	4	527.819,546 664.264,87	3.597
4	527.819,546 664.264,87	5	527.838,893 664.252,588	22.916

Punct început	X / Y	Punct sfârșit	X / Y	Lungime segment (** (m)
5	527.838,893 664.252,588	6	527.854,078 664.243,118	17.896
6	527.854,078 664.243,118	7	527.860,858 664.239,292	7.785
7	527.860,858 664.239,292	8	527.872,241 664.232,191	13.416
8	527.872,241 664.232,191	9	527.895,146 664.218,02	26.934
9	527.895,146 664.218,02	10	527.897,23 664.216,628	2.506
10	527.897,23 664.216,628	11	527.903,611 664.213,494	7.109
11	527.903,611 664.213,494	12	527.910,63 664.228,701	16.749
12	527.910,63 664.228,701	13	527.899,473 664.235,132	12.878
13	527.899,473 664.235,132	14	527.880,917 664.246,834	21.938
14	527.880,917 664.246,834	15	527.868,661 664.254,258	14.329
15	527.868,661 664.254,258	16	527.844,576 664.267,708	27.586
16	527.844,576 664.267,708	17	527.822,976 664.279,827	24.768
17	527.822,976 664.279,827	1	527.811,805 664.285,765	12.651

** Lungimile segmentelor sunt determinate în planul de proiecție Stereo 70 și sunt rotunjite la 1 milimetru.

*** Distanța dintre puncte este formată din segmente cumulate ce sunt mai mici decât valoarea 1 milimetru.

**DATE DESPRE IMOBILUL NR. 4727**

Oficiul de Cadastru și Publicitate Imobiliară SUCEAVA
Biroul de Cadastru și Publicitate Imobiliară Campulung Moldovenesc

A. Partea I. Descrierea imobilului

TEREN Necunoscut

Adresa: Loc. Valea Putnei, Jud. Suceava, Loc numit Valea Putnei

Nr. Crt	Nr cadastral Nr. topografic	Suprafața* (mp)	Observații / Referințe
A1		798	Sector cadastral:90 Teren neimprejmuț;

B. Partea II. Proprietari și acte

Inscrieri privitoare la dreptul de proprietate și alte drepturi reale		Referințe
4727 / 18/12/2022		
Act Normativ nr. Lege nr. 7, din 13/03/1996 emis de Parlamentul României;		
B1	Intabulare, drept de PROPRIETATE, dobândit prin Lege, cota actuala 1/1 1) NEIDENTIFICAT NEIDENTIFICAT	A1
Act Administrativ nr. Adeverință nr. 1434, din 24/10/2022 emis de Primăria Comunei Pojorâta;		
B2	Se notează posesia faptică în favoarea lui 1) COSMACIUC MIHAI	A1

C. Partea III. SARCINI .

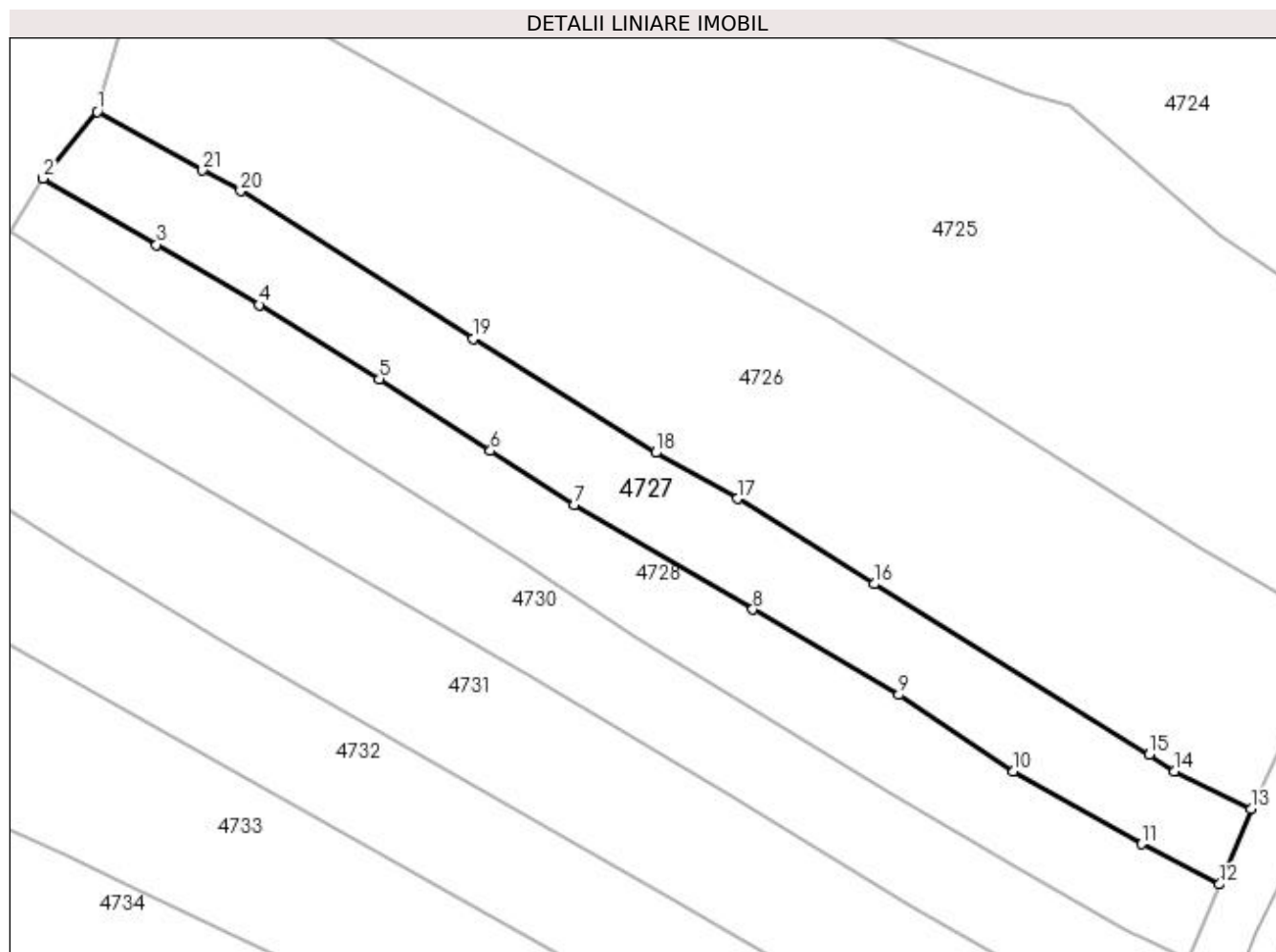
Inscrieri privind dezmembramintele dreptului de proprietate, drepturi reale de garanție și sarcini	Referințe
NU SUNT	

Anexa Nr. 1 La Partea I

Teren

Nr cadastral	Suprafața (mp)*	Observații / Referințe
	798	

* Suprafața este determinată în planul de proiecție Stereo 70.



Date referitoare la teren

Crt	Categorie folosință	Intra vilan	Suprafața (mp)	Tarla	Parcelă	Nr. topo	Observații / Referințe
1	faneata	DA	397	-	-	-	
2	faneata	NU	401	-	-	-	

Lungime Segmente

1) Valorile lungimilor segmentelor sunt obținute din proiecție în plan.

Punct început	X / Y	Punct sfârșit	X / Y	Lungime segment (** (m)
1	527.807,607 664.271,482	2	527.803,119 664.265,939	7.132
3	527.812,567 664.260,415	4	527.821,083 664.255,399	9.883
5	527.831,087 664.249,26	6	527.840,337 664.243,279	11.015
7	527.847,288 664.238,809	8	527.862,166 664.230,083	17.248

Punct început	X / Y	Punct sfârșit	X / Y	Lungime segment (** (m)
2	527.803,119 664.265,939	3	527.812,567 664.260,415	10.944
4	527.821,083 664.255,399	5	527.831,087 664.249,26	11.737
6	527.840,337 664.243,279	7	527.847,288 664.238,809	8.264
8	527.862,166 664.230,083	9	527.874,311 664.222,982	14.069

Punct început	X / Y	Punct sfârșit	X / Y	Lungime segment (** (m)
9	527.874,311 664.222,982	10	527.883,855 664.216,64	11.459
11	527.894,524 664.210,593	12	527.900,991 664.207,231	7.289
13	527.903,611 664.213,494	14	527.897,23 664.216,628	7.109
15	527.895,146 664.218,02	16	527.872,241 664.232,191	26.934
17	527.860,858 664.239,292	18	527.854,078 664.243,118	7.785
19	527.838,893 664.252,588	20	527.819,546 664.264,87	22.916
21	527.816,385 664.266,587	1	527.807,607 664.271,482	10.051

Punct început	X / Y	Punct sfârșit	X / Y	Lungime segment (** (m)
10	527.883,855 664.216,64	11	527.894,524 664.210,593	12.264
12	527.900,991 664.207,231	13	527.903,611 664.213,494	6.789
14	527.897,23 664.216,628	15	527.895,146 664.218,02	2.506
16	527.872,241 664.232,191	17	527.860,858 664.239,292	13.416
18	527.854,078 664.243,118	19	527.838,893 664.252,588	17.896
20	527.819,546 664.264,87	21	527.816,385 664.266,587	3.597

** Lungimile segmentelor sunt determinate în planul de proiecție Stereo 70 și sunt rotunjite la 1 milimetru.

*** Distanța dintre puncte este formată din segmente cumulate ce sunt mai mici decât valoarea 1 milimetru.

**DATE DESPRE IMOBILUL NR. 4728**

Oficiul de Cadastru și Publicitate Imobiliară SUCEAVA
Biroul de Cadastru și Publicitate Imobiliară Campulung Moldovenesc

A. Partea I. Descrierea imobilului

TEREN Necunoscut

Adresa: Loc. Valea Putnei, Jud. Suceava, Loc numit Valea Putnei

Nr. Crt	Nr cadastral Nr. topografic	Suprafața* (mp)	Observații / Referințe
A1		756	Sector cadastral:90 Teren neimprejmit;

B. Partea II. Proprietari și acte

Inscrieri privitoare la dreptul de proprietate și alte drepturi reale		Referințe
4728 / 18/12/2022		
Act Normativ nr. Lege nr. 7, din 13/03/1996 emis de Parlamentul României;		
B1	Intabulare, drept de PROPRIETATE, dobândit prin Lege, cota actuala 1/1 1) NEIDENTIFICAT NEIDENTIFICAT	A1
Act Administrativ nr. Adeverință nr. 1435, din 24/10/2022 emis de Primăria Comunei Pojorâta;		
B2	Se notează posesia faptică în favoarea lui 1) SOCACI LEONTIE	A1

C. Partea III. SARCINI .

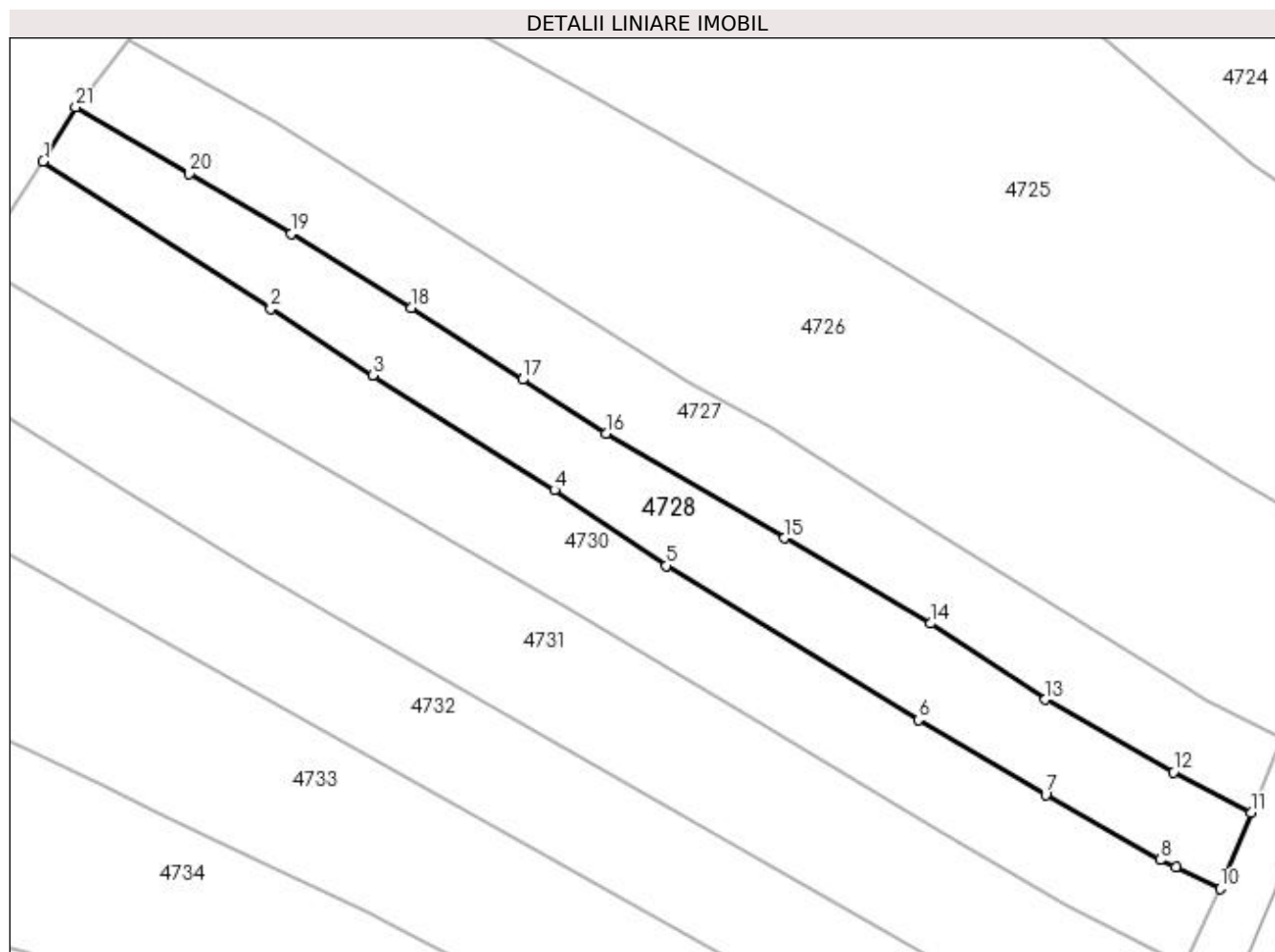
Inscrieri privind dezmembramintele dreptului de proprietate, drepturi reale de garanție și sarcini	Referințe
NU SUNT	

Anexa Nr. 1 La Partea I

Teren

Nr cadastral	Suprafața (mp)*	Observații / Referințe
	756	

* Suprafața este determinată în planul de proiecție Stereo 70.



Date referitoare la teren

Crt	Categorie folosință	Intra vilan	Suprafața (mp)	Tarla	Parcelă	Nr. topo	Observații / Referințe
1	faneata	DA	341	-	-	-	
2	faneata	NU	415	-	-	-	

Lungime Segmente

1) Valorile lungimilor segmentelor sunt obținute din proiecție în plan.

Punct început	X / Y	Punct sfârșit	X / Y	Lungime segment (** (m)
1	527.800,416 664.261,452	2	527.819,36 664.249,165	22.58
3	527.827,843 664.243,62	4	527.842,995 664.234,08	17.905
5	527.852,295 664.227,781	6	527.873,282 664.214,949	24.599
7	527.883,895 664.208,72	8	527.893,421 664.203,309	10.956

Punct început	X / Y	Punct sfârșit	X / Y	Lungime segment (** (m)
2	527.819,36 664.249,165	3	527.827,843 664.243,62	10.135
4	527.842,995 664.234,08	5	527.852,295 664.227,781	11.232
6	527.873,282 664.214,949	7	527.883,895 664.208,72	12.306
8	527.893,421 664.203,309	9	527.894,732 664.202,727	1.434

Punct început	X / Y	Punct sfârșit	X / Y	Lungime segment (** (m))
9	527.894,732 664.202,727	10	527.898,4 664.200,908	4.094
11	527.900,991 664.207,231	12	527.894,524 664.210,593	7.289
13	527.883,855 664.216,64	14	527.874,311 664.222,982	11.459
15	527.862,166 664.230,083	16	527.847,288 664.238,809	17.248
17	527.840,337 664.243,279	18	527.831,087 664.249,26	11.015
19	527.821,083 664.255,399	20	527.812,567 664.260,415	9.883
21	527.803,119 664.265,939	1	527.800,416 664.261,452	5.238

Punct început	X / Y	Punct sfârșit	X / Y	Lungime segment (** (m))
10	527.898,4 664.200,908	11	527.900,991 664.207,231	6.833
12	527.894,524 664.210,593	13	527.883,855 664.216,64	12.264
14	527.874,311 664.222,982	15	527.862,166 664.230,083	14.069
16	527.847,288 664.238,809	17	527.840,337 664.243,279	8.264
18	527.831,087 664.249,26	19	527.821,083 664.255,399	11.737
20	527.812,567 664.260,415	21	527.803,119 664.265,939	10.944

** Lungimile segmentelor sunt determinate în planul de proiecție Stereo 70 și sunt rotunjite la 1 milimetru.

*** Distanța dintre puncte este formată din segmente cumulate ce sunt mai mici decât valoarea 1 milimetru.

**DATE DESPRE IMOBILUL NR. 4729**

Oficiul de Cadastru și Publicitate Imobiliară SUCEAVA
 Biroul de Cadastru și Publicitate Imobiliară Campulung Moldovenesc

A. Partea I. Descrierea imobilului

TEREN Intravilan

Adresa: Loc. Valea Putnei, Jud. Suceava, Loc numit Valea Putnei

Nr. Crt	Nr cadastral Nr. topografic	Suprafața* (mp)	Observații / Referințe
A1		492	Sector cadastral:90 Teren neimprejmuit;

B. Partea II. Proprietari și acte

Inscrieri privitoare la dreptul de proprietate și alte drepturi reale		Referințe
4729 / 18/12/2022		
Act Normativ nr. Lege nr. 7, din 13/03/1996 emis de Parlamentul României;		
B1	Inscrierea provizorie, drept de PROPRIETATE, dobandit prin Lege, cota actuala 1/1 1) COMUNA POJORĂTA, CIF:4441425	A1

C. Partea III. SARCINI .

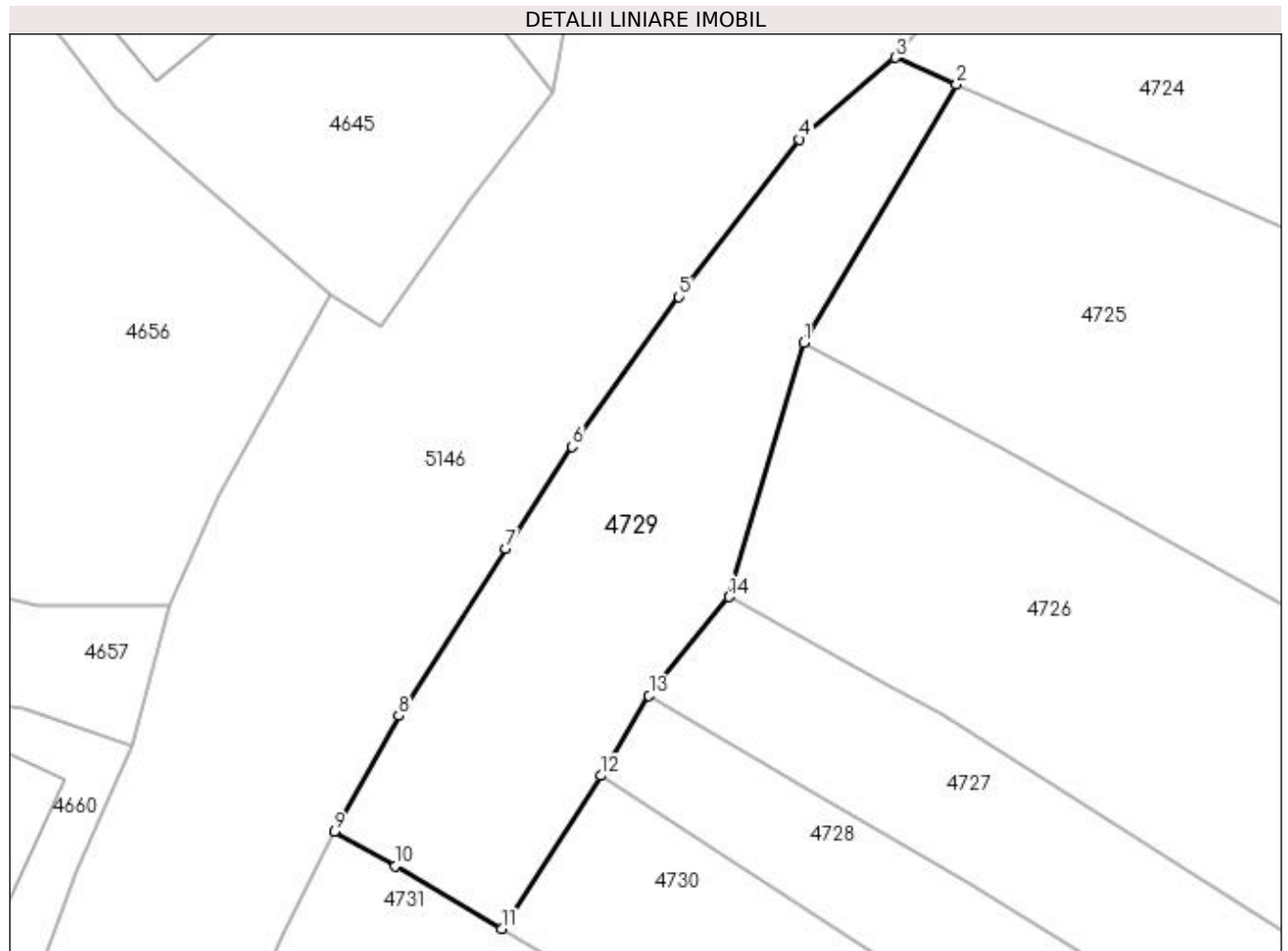
Inscrieri privind dezmembramintele dreptului de proprietate, drepturi reale de garanție și sarcini	Referințe
NU SUNT	

Anexa Nr. 1 La Partea I

Teren

Nr cadastral	Suprafața (mp)*	Observații / Referințe
	492	

* Suprafața este determinată în planul de proiecție Stereo 70.



Date referitoare la teren

Crt	Categorie folosință	Intra vilan	Suprafața (mp)	Tarla	Parcelă	Nr. topo	Observații / Referințe
1	faneata	DA	492	-	-	-	

Lungime Segmente

1) Valorile lungimilor segmentelor sunt obținute din proiecție în plan.

Punct început	X / Y	Punct sfârșit	X / Y	Lungime segment (** (m)
1	527.811,805 664.285,765	2	527.820,398 664.300,25	16.842
2	527.820,398 664.300,25	3	527.816,949 664.301,753	3.762
3	527.816,949 664.301,753	4	527.811,57 664.297,157	7.075
4	527.811,57 664.297,157	5	527.804,806 664.288,32	11.129
5	527.804,806 664.288,32	6	527.798,813 664.279,915	10.323

Punct început	X / Y	Punct sfârșit	X / Y	Lungime segment (** (m)
6	527.798,813 664.279,915	7	527.795,078 664.274,208	6.821
7	527.795,078 664.274,208	8	527.789,055 664.264,818	11.156
8	527.789,055 664.264,818	9	527.785,437 664.258,31	7.446
9	527.785,437 664.258,31	10	527.788,863 664.256,39	3.927
10	527.788,863 664.256,39	11	527.794,848 664.252,866	6.945
11	527.794,848 664.252,866	12	527.800,416 664.261,452	10.233
12	527.800,416 664.261,452	13	527.803,119 664.265,939	5.238
13	527.803,119 664.265,939	14	527.807,607 664.271,482	7.132
14	527.807,607 664.271,482	1	527.811,805 664.285,765	14.887

** Lungimile segmentelor sunt determinate în planul de proiecție Stereo 70 și sunt rotunjite la 1 milimetru.

*** Distanța dintre puncte este formată din segmente cumulate ce sunt mai mici decât valoarea 1 milimetru.

**DATE DESPRE IMOBILUL NR. 4730**

Oficiul de Cadastru și Publicitate Imobiliară SUCEAVA
Biroul de Cadastru și Publicitate Imobiliară Campulung Moldovenesc

A. Partea I. Descrierea imobilului

TEREN Necunoscut

Adresa: Loc. Valea Putnei, Jud. Suceava, Loc numit Valea Putnei

Nr. Crt	Nr cadastral Nr. topografic	Suprafața* (mp)	Observații / Referințe
A1		925	Sector cadastral:90 Teren neimprejmit;

B. Partea II. Proprietari și acte

Inscrieri privitoare la dreptul de proprietate și alte drepturi reale		Referințe
4730 / 18/12/2022		
Act Normativ nr. Lege nr. 7, din 13/03/1996 emis de Parlamentul României;		
B1	Intabulare, drept de PROPRIETATE, dobândit prin Lege, cota actuala 1/1 1) NEIDENTIFICAT NEIDENTIFICAT	A1
Act Administrativ nr. Adeverință nr. 1436, din 24/10/2022 emis de Primăria Comunei Pojorâta;		
B2	Se notează posesia faptică în favoarea lui 1) CULIUC ELENA	A1

C. Partea III. SARCINI .

Inscrieri privind dezmembramintele dreptului de proprietate, drepturi reale de garanție și sarcini	Referințe
NU SUNT	

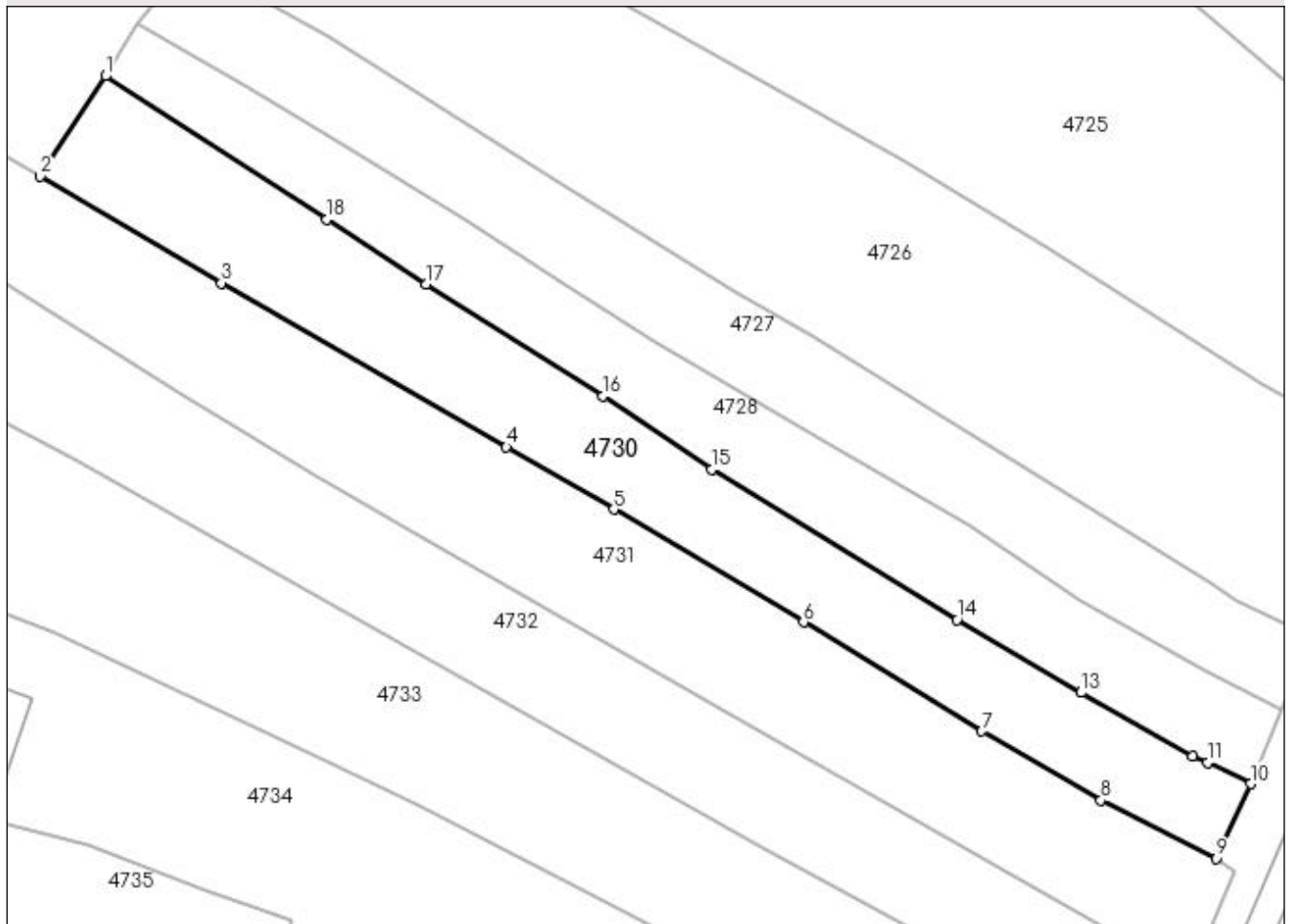
Anexa Nr. 1 La Partea I

Teren

Nr cadastral	Suprafața (mp)*	Observații / Referințe
	925	

* Suprafața este determinată în planul de proiecție Stereo 70.

DETALII LINIARE IMOBIL



Date referitoare la teren

Crt	Categorie folosință	Intravilan	Suprafața (mp)	Tarla	Parcelă	Nr. topo	Observații / Referințe
1	faneata	DA	496	-	-	-	
2	faneata	NU	429	-	-	-	

Lungime Segmente

1) Valorile lungimilor segmentelor sunt obținute din proiecție în plan.

Punct început	X / Y	Punct sfârșit	X / Y	Lungime segment (** (m)
1	527.800,416 664.261,452	2	527.794,848 664.252,866	10.233
2	527.794,848 664.252,866	3	527.810,336 664.243,746	17.974
3	527.810,336 664.243,746	4	527.834,708 664.229,728	28.116
4	527.834,708 664.229,728	5	527.843,895 664.224,393	10.624

Punct început	X / Y	Punct sfârșit	X / Y	Lungime segment (** (m)
5	527.843,895 664.224,393	6	527.860,155 664.214,747	18.906
6	527.860,155 664.214,747	7	527.875,388 664.205,405	17.869
7	527.875,388 664.205,405	8	527.885,585 664.199,506	11.78
8	527.885,585 664.199,506	9	527.895,42 664.194,529	11.023
9	527.895,42 664.194,529	10	527.898,4 664.200,908	7.041
10	527.898,4 664.200,908	11	527.894,732 664.202,727	4.094
11	527.894,732 664.202,727	12	527.893,421 664.203,309	1.434
12	527.893,421 664.203,309	13	527.883,895 664.208,72	10.956
13	527.883,895 664.208,72	14	527.873,282 664.214,949	12.306
14	527.873,282 664.214,949	15	527.852,295 664.227,781	24.599
15	527.852,295 664.227,781	16	527.842,995 664.234,08	11.232
16	527.842,995 664.234,08	17	527.827,843 664.243,62	17.905
17	527.827,843 664.243,62	18	527.819,36 664.249,165	10.135
18	527.819,36 664.249,165	1	527.800,416 664.261,452	22.58

** Lungimile segmentelor sunt determinate în planul de proiecție Stereo 70 și sunt rotunjite la 1 milimetru.

*** Distanța dintre puncte este formată din segmente cumulate ce sunt mai mici decât valoarea 1 milimetru.

**DATE DESPRE IMOBILUL NR. 4731**

Oficiul de Cadastru și Publicitate Imobiliară SUCEAVA
Biroul de Cadastru și Publicitate Imobiliară Campulung Moldovenesc

A. Partea I. Descrierea imobilului

TEREN Necunoscut

Adresa: Loc. Valea Putnei, Jud. Suceava, Loc numit Valea Putnei

Nr. Crt	Nr cadastral Nr. topografic	Suprafața* (mp)	Observații / Referințe
A1		1.270	Sector cadastral:90 Teren neimprejmit;

B. Partea II. Proprietari și acte

Inscrieri privitoare la dreptul de proprietate și alte drepturi reale		Referințe
4731 / 18/12/2022		
Act Normativ nr. Lege nr. 7, din 13/03/1996 emis de Parlamentul României;		
B1	Intabulare, drept de PROPRIETATE, dobândit prin Lege, cota actuala 1/1 1) NEIDENTIFICAT NEIDENTIFICAT	A1
Act Administrativ nr. Adeverință nr. 1437, din 24/10/2022 emis de Primăria Comunei Pojorâta;		
B2	Se notează posesia faptică în favoarea lui 1) COSMACIUC MIHAI	A1

C. Partea III. SARCINI .

Inscrieri privind dezmembramintele dreptului de proprietate, drepturi reale de garanție și sarcini	Referințe
NU SUNT	

Anexa Nr. 1 La Partea I

Teren

Nr cadastral	Suprafața (mp)*	Observații / Referințe
	1.270	

* Suprafața este determinată în planul de proiecție Stereo 70.

DETALII LINIARE IMOBIL



Date referitoare la teren

Crt	Categorie folosință	Intra vilan	Suprafața (mp)	Tarla	Parcelă	Nr. topo	Observații / Referințe
1	faneata	DA	651	-	-	-	
2	faneata	NU	619	-	-	-	

Lungime Segmente

1) Valorile lungimilor segmentelor sunt obținute din proiecție în plan.

Punct început	X / Y	Punct sfârșit	X / Y	Lungime segment (** (m)
1	527.781,49 664.250,186	2	527.806,399 664.234,525	29.423
2	527.806,399 664.234,525	3	527.818,225 664.227,366	13.824
3	527.818,225 664.227,366	4	527.826,338 664.222,675	9.372
4	527.826,338 664.222,675	5	527.854,636 664.206,382	32.653

Punct început	X / Y	Punct sfârșit	X / Y	Lungime segment (** (m)
5	527.854,636 664.206,382	6	527.893,184 664.184,541	44.306
6	527.893,184 664.184,541	7	527.896,979 664.193,411	9.648
7	527.896,979 664.193,411	8	527.895,42 664.194,529	1.918
8	527.895,42 664.194,529	9	527.885,585 664.199,506	11.023
9	527.885,585 664.199,506	10	527.875,388 664.205,405	11.78
10	527.875,388 664.205,405	11	527.860,155 664.214,747	17.869
11	527.860,155 664.214,747	12	527.843,895 664.224,393	18.906
12	527.843,895 664.224,393	13	527.834,708 664.229,728	10.624
13	527.834,708 664.229,728	14	527.810,336 664.243,746	28.116
14	527.810,336 664.243,746	15	527.794,848 664.252,866	17.974
15	527.794,848 664.252,866	16	527.788,863 664.256,39	6.945
16	527.788,863 664.256,39	17	527.785,437 664.258,31	3.927
17	527.785,437 664.258,31	18	527.782,479 664.252,352	6.652
18	527.782,479 664.252,352	1	527.781,49 664.250,186	2.381

** Lungimile segmentelor sunt determinate în planul de proiecție Stereo 70 și sunt rotunjite la 1 milimetru.

*** Distanța dintre puncte este formată din segmente cumulate ce sunt mai mici decât valoarea 1 milimetru.

**DATE DESPRE IMOBILUL NR. 4732**

Oficiul de Cadastru și Publicitate Imobiliară SUCEAVA
Biroul de Cadastru și Publicitate Imobiliară Câmpulung Moldovenesc

A. Partea I. Descrierea imobilului

TEREN Necunoscut

Adresa: Loc. Valea Putnei, Jud. Suceava, Loc numit Valea Putnei

Nr. Crt	Nr cadastral Nr. topografic	Suprafața* (mp)	Observații / Referințe
A1	35964	1.164	Sector cadastral:90 Teren imprejmuit; Provenit din CF 35964, nr. top. 70/51

B. Partea II. Proprietari și acte

Inscrieri privitoare la dreptul de proprietate și alte drepturi reale	Referințe
1806 / 15/06/1994	
Hotarare Judecatoreasca nr. Sentință Civilă nr. 3592, din 25/10/1993 emis de Judecătoria Câmpulung Moldovenesc;	
B1	Intabulare, drept de PROPRIETATE, dobandit prin Hotarare Judecatoreasca, cota actuala 1/1
1) CHIRILIUC CONSTANTIN	

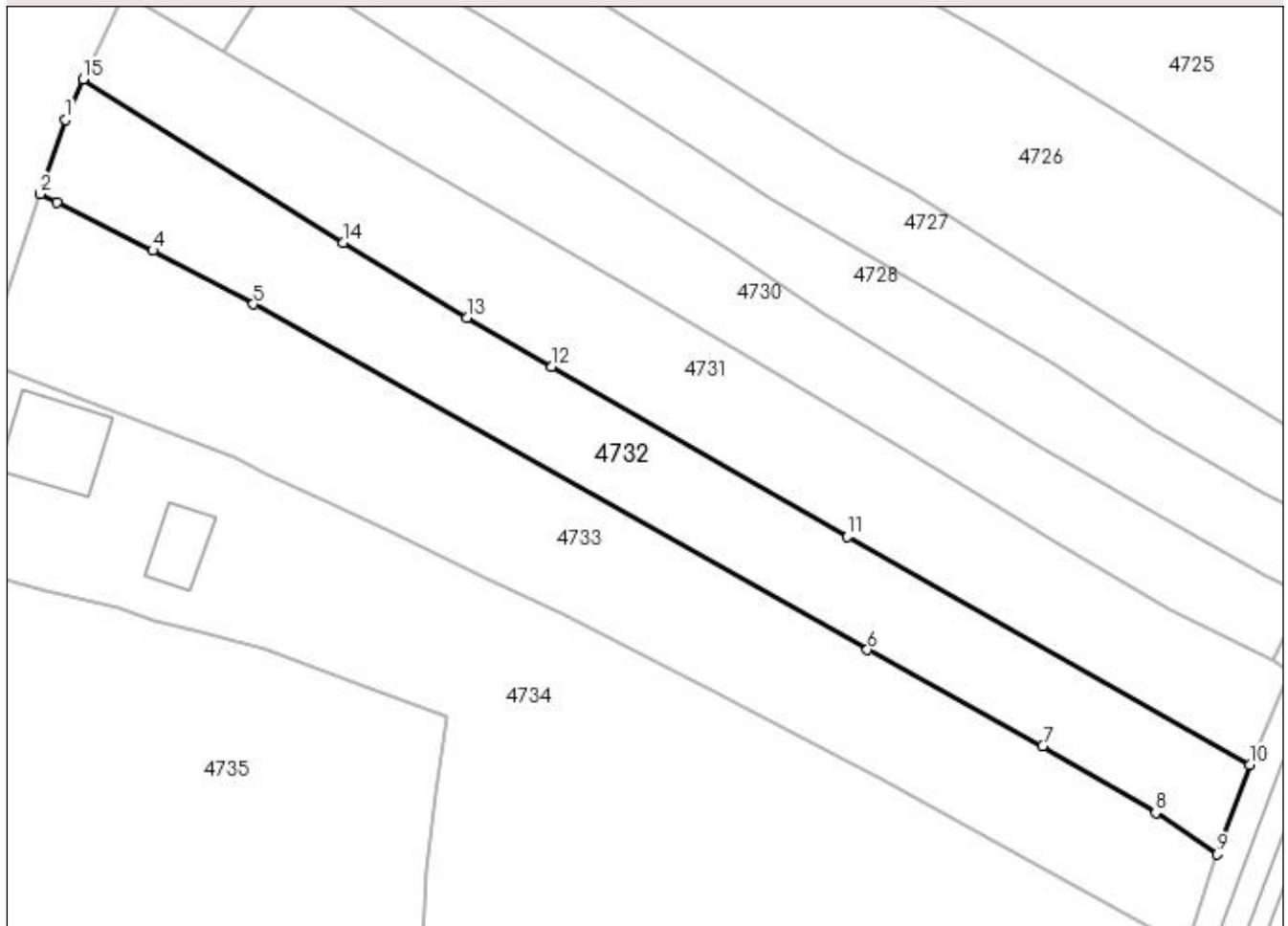
C. Partea III. SARCINI .

Inscrieri privind dezmembramintele dreptului de proprietate, drepturi reale de garanție și sarcini	Referințe
NU SUNT	

Anexa Nr. 1 La Partea I**Teren**

Nr cadastral	Suprafața (mp)*	Observații / Referințe
35964	1.164	Provenit din CF 35964, nr. top. 70/51

* Suprafața este determinată în planul de proiecție Stereo 70.

DETALII LINIARE IMOBIL**Date referitoare la teren**

Crt	Categorie folosință	Intra vilan	Suprafața (mp)	Tarla	Parcelă	Nr. topo	Observații / Referințe
1	faneata	DA	611	-	-	-	
2	faneata	NU	553	-	-	-	

Lungime Segmente

1) Valorile lungimilor segmentelor sunt obținute din proiecție în plan.

Punct început	X / Y	Punct sfârșit	X / Y	Lungime segment (** (m)
1	527.779,791 664.246,301	2	527.777,381 664.239,205	7.494
2	527.777,381 664.239,205	3	527.778,938 664.238,429	1.74
3	527.778,938 664.238,429	4	527.788,153 664.233,784	10.32
4	527.788,153 664.233,784	5	527.797,779 664.228,649	10.91

Punct început	X / Y	Punct sfârșit	X / Y	Lungime segment (** (m)
5	527.797,779 664.228,649	6	527.856,576 664.195,578	67.459
6	527.856,576 664.195,578	7	527.873,369 664.186,354	19.16
7	527.873,369 664.186,354	8	527.884,179 664.179,954	12.562
8	527.884,179 664.179,954	9	527.890,109 664.175,991	7.132
9	527.890,109 664.175,991	10	527.893,184 664.184,541	9.086
10	527.893,184 664.184,541	11	527.854,636 664.206,382	44.306
11	527.854,636 664.206,382	12	527.826,338 664.222,675	32.653
12	527.826,338 664.222,675	13	527.818,225 664.227,366	9.372
13	527.818,225 664.227,366	14	527.806,399 664.234,525	13.824
14	527.806,399 664.234,525	15	527.781,49 664.250,186	29.423
15	527.781,49 664.250,186	1	527.779,791 664.246,301	4.24

** Lungimile segmentelor sunt determinate în planul de proiecție Stereo 70 și sunt rotunjite la 1 milimetru.

*** Distanța dintre puncte este formată din segmente cumulate ce sunt mai mici decât valoarea 1 milimetru.

**DATE DESPRE IMOBILUL NR. 4733**

Oficiul de Cadastru și Publicitate Imobiliară SUCEAVA
Biroul de Cadastru și Publicitate Imobiliară Campulung Moldovenesc

A. Partea I. Descrierea imobilului

TEREN Necunoscut

Adresa: Loc. Valea Putnei, Jud. Suceava, Loc numit Valea Putnei

Nr. Crt	Nr cadastral Nr. topografic	Suprafața* (mp)	Observații / Referințe
A1		1.548	Sector cadastral:90 Teren neimprejmit;

B. Partea II. Proprietari și acte

Inscrieri privitoare la dreptul de proprietate și alte drepturi reale		Referințe
4733 / 18/12/2022		
Act Normativ nr. Lege nr. 7, din 13/03/1996 emis de Parlamentul României;		
B1	Intabulare, drept de PROPRIETATE, dobândit prin Lege, cota actuala 1/1 1) NEIDENTIFICAT NEIDENTIFICAT	A1
Act Administrativ nr. Adeverință nr. 1438, din 24/10/2022 emis de Primăria Comunei Pojorâta;		
B2	Se notează posesia faptică în favoarea lui 1) COSMACIUC MIHAI	A1

C. Partea III. SARCINI .

Inscrieri privind dezmembramintele dreptului de proprietate, drepturi reale de garanție și sarcini	Referințe
NU SUNT	

Anexa Nr. 1 La Partea I

Teren

Nr cadastral	Suprafața (mp)*	Observații / Referințe
	1.548	

* Suprafața este determinată în planul de proiecție Stereo 70.

DETALII LINIARE IMOBIL



Date referitoare la teren

Crt	Categorie folosință	Intra vilan	Suprafața (mp)	Tarla	Parcelă	Nr. topo	Observații / Referințe
1	faneata	DA	842	-	-	-	
2	faneata	NU	706	-	-	-	

Lungime Segmente

1) Valorile lungimilor segmentelor sunt obținute din proiecție în plan.

Punct început	X / Y	Punct sfârșit	X / Y	Lungime segment (** (m)
1	527.797,779 664.228,649	2	527.788,153 664.233,784	10.91
2	527.788,153 664.233,784	3	527.778,938 664.238,429	10.32
3	527.778,938 664.238,429	4	527.777,381 664.239,205	1.74
4	527.777,381 664.239,205	5	527.773,47 664.227,734	12.119

Punct început	X / Y	Punct sfârșit	X / Y	Lungime segment (** (m)
5	527.773,47 664.227,734	6	527.771,828 664.223,15	4.869
6	527.771,828 664.223,15	7	527.796,029 664.213,898	25.909
7	527.796,029 664.213,898	8	527.799,065 664.212,424	3.375
8	527.799,065 664.212,424	9	527.805,278 664.209,502	6.866
9	527.805,278 664.209,502	10	527.810,723 664.206,905	6.033
10	527.810,723 664.206,905	11	527.819,925 664.202,512	10.197
11	527.819,925 664.202,512	12	527.827,203 664.199,064	8.053
12	527.827,203 664.199,064	13	527.841,94 664.191,431	16.596
13	527.841,94 664.191,431	14	527.852,958 664.185,746	12.398
14	527.852,958 664.185,746	15	527.857,754 664.183,253	5.405
15	527.857,754 664.183,253	16	527.887,205 664.167,085	33.597
16	527.887,205 664.167,085	17	527.890,109 664.175,991	9.367
17	527.890,109 664.175,991	18	527.884,179 664.179,954	7.132
18	527.884,179 664.179,954	19	527.873,369 664.186,354	12.562
19	527.873,369 664.186,354	20	527.856,576 664.195,578	19.16
20	527.856,576 664.195,578	1	527.797,779 664.228,649	67.459

** Lungimile segmentelor sunt determinate în planul de proiecție Stereo 70 și sunt rotunjite la 1 milimetru.

*** Distanța dintre puncte este formată din segmente cumulate ce sunt mai mici decât valoarea 1 milimetru.

**DATE DESPRE IMOBILUL NR. 4734**

Oficiul de Cadastru și Publicitate Imobiliară SUCEAVA
Biroul de Cadastru și Publicitate Imobiliară Campulung Moldovenesc

A. Partea I. Descrierea imobilului

TEREN Necunoscut

Adresa: Loc. Valea Putnei, Calea Transilvaniei, Nr. 55, Jud. Suceava

Nr. Crt	Nr cadastral Nr. topografic	Suprafața* (mp)	Observații / Referințe
A1	35924	3.365	Sector cadastral:90 Teren imprejmuit; Provenit din CF 35924, 35969, nr. top. 87/1, 70/30, nr. top. 70/11, 70/12

Construcții

Crt	Nr cadastral Nr. topografic	Adresa	Observații / Referințe
A1.1		Loc. Valea Putnei, Calea Transilvaniei, Nr. 55, Jud. Suceava	Nr. niveluri:1; S. construita la sol:72 mp; S. construita desfasurata:72 mp; Casă de locuit, P
A1.2		Loc. Valea Putnei, Calea Transilvaniei, Nr. 55, Jud. Suceava	Nr. niveluri:1; S. construita la sol:35 mp; S. construita desfasurata:35 mp; Anexă, P

B. Partea II. Proprietari și acte

Inscrieri privitoare la dreptul de proprietate și alte drepturi reale		Referințe
1181 / 30/06/2004		
Act Notarial nr. Act De Partaj Voluntar nr. 604, din 27/04/2004 emis de BNP CATARGIU STELIAN;		
B1	Intabulare, drept de PROPRIETATE, dobandit prin Conventie, cota actuala 1728/3365 1) CULIUC VALERIA	A1
Act Notarial nr. 604, din 27/04/2004 emis de -;		
B2	Intabulare, drept de PROPRIETATE, dobandit prin Conventie, cota actuala 1637/3365 1) CULIUC VALERIA	A1
Act Notarial nr. Act De Partaj Voluntar nr. 604, din 27/04/2004 emis de BNP CATARGIU STELIAN;		
B3	Intabulare, drept de PROPRIETATE, dobandit prin Conventie, cota actuala 1/1 1) CULIUC VALERIA	A1.1, A1.2

C. Partea III. SARCINI .

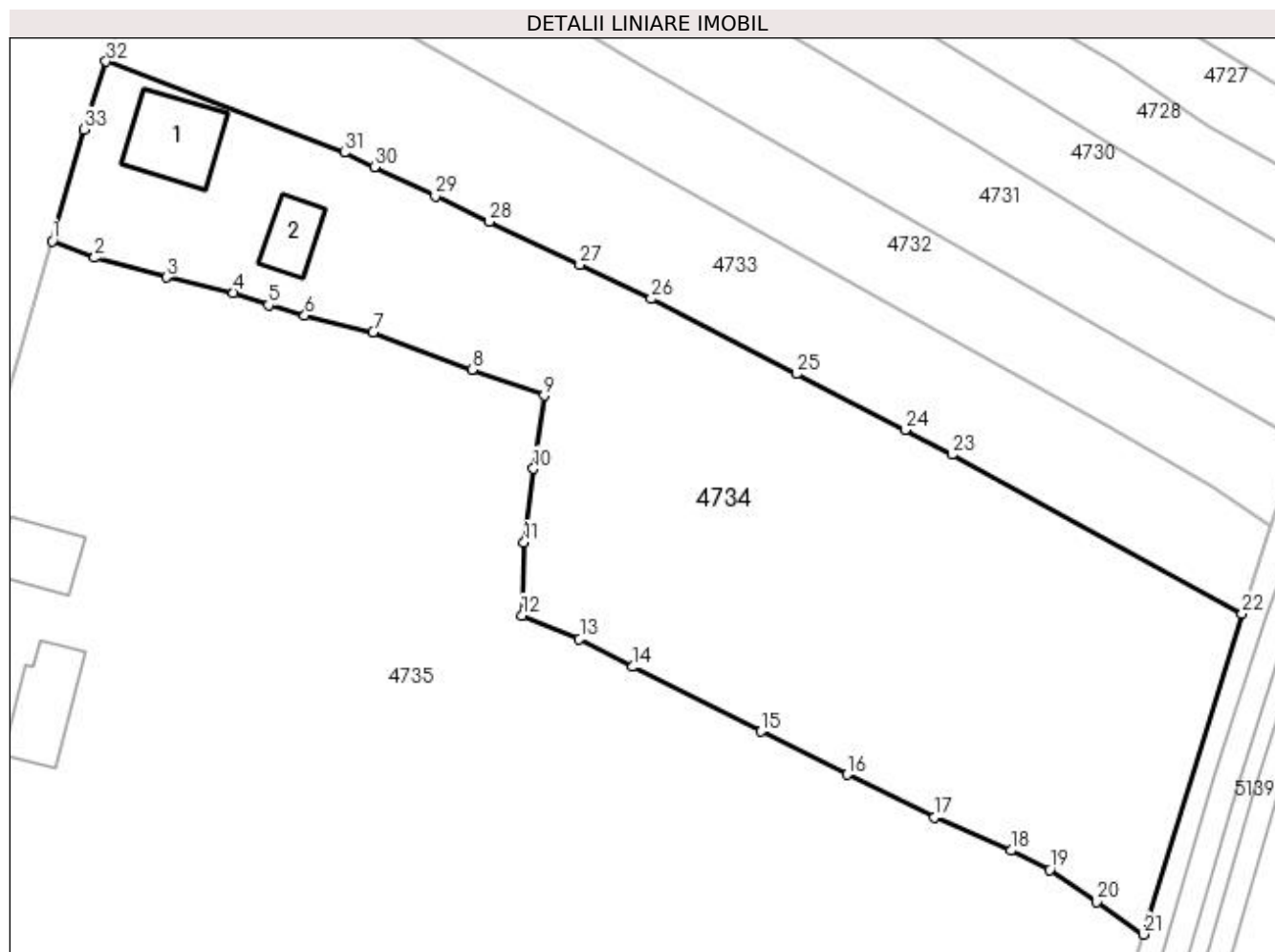
Inscrieri privind dezmembramintele dreptului de proprietate, drepturi reale de garanție și sarcini	Referințe
NU SUNT	

Anexa Nr. 1 La Partea I

Teren

Nr cadastral	Suprafața (mp)*	Observații / Referințe
35924	3.365	Provenit din CF 35924, 35969, nr. top. 87/1, 70/30, nr. top. 70/11, 70/12

* Suprafața este determinată în planul de proiecție Stereo 70.



Date referitoare la teren

Crt	Categorie folosință	Intra vilan	Suprafața (mp)	Tarla	Parcelă	Nr. topo	Observații / Referințe
1	curți constructii	DA	309	-	-	-	
2	faneata	DA	764	-	-	-	
3	faneata	NU	2.292	-	-	-	

Date referitoare la construcții

Crt	Număr	Destinație construcție	Supraf. (mp)	Situație juridică	Observații / Referințe
A1.1		construcții de locuințe	72	Cu acte	Nr. niveluri:1; S. construita la sol:72 mp; S. construita desfasurata:72 mp; Casă de locuit, P
A1.2		construcții anexa	35	Cu acte	Nr. niveluri:1; S. construita la sol:35 mp; S. construita desfasurata:35 mp; Anexă, P

Lungime Segmente

1) Valorile lungimilor segmentelor sunt obținute din proiecție în plan.

Punct început	X / Y	Punct sfârșit	X / Y	Lungime segment (** (m)
1	527.766,329 664.204,921	2	527.770,66 664.203,238	4.647

Punct început	X / Y	Punct sfârșit	X / Y	Lungime segment (** (m)
2	527.770,66 664.203,238	3	527.777,926 664.201,258	7.531

Punct început	X / Y	Punct sfârșit	X / Y	Lungime segment (** (m))
3	527.777,926 664.201,258	4	527.784,778 664.199,68	7.031
5	527.788,307 664.198,41	6	527.792,007 664.197,363	3.845
7	527.798,933 664.195,683	8	527.808,975 664.191,875	10.74
9	527.816,321 664.189,258	10	527.815,23 664.181,815	7.523
11	527.814,29 664.174,346	12	527.814,069 664.166,922	7.427
13	527.819,908 664.164,566	14	527.825,325 664.161,711	6.123
15	527.838,328 664.155,142	16	527.847,087 664.150,787	9.782
17	527.855,985 664.146,417	18	527.863,731 664.143,063	8.441
19	527.867,685 664.141,123	20	527.872,448 664.137,838	5.786
21	527.877,211 664.134,553	22	527.887,205 664.167,085	34.033
23	527.857,754 664.183,253	24	527.852,958 664.185,746	5.405
25	527.841,94 664.191,431	26	527.827,203 664.199,064	16.596
27	527.819,925 664.202,512	28	527.810,723 664.206,905	10.197
29	527.805,278 664.209,502	30	527.799,065 664.212,424	6.866
31	527.796,029 664.213,898	32	527.771,828 664.223,15	25.909
33	527.769,547 664.216,268	1	527.766,329 664.204,921	11.794

Punct început	X / Y	Punct sfârșit	X / Y	Lungime segment (** (m))
4	527.784,778 664.199,68	5	527.788,307 664.198,41	3.751
6	527.792,007 664.197,363	7	527.798,933 664.195,683	7.127
8	527.808,975 664.191,875	9	527.816,321 664.189,258	7.798
10	527.815,23 664.181,815	11	527.814,29 664.174,346	7.528
12	527.814,069 664.166,922	13	527.819,908 664.164,566	6.296
14	527.825,325 664.161,711	15	527.838,328 664.155,142	14.568
16	527.847,087 664.150,787	17	527.855,985 664.146,417	9.913
18	527.863,731 664.143,063	19	527.867,685 664.141,123	4.404
20	527.872,448 664.137,838	21	527.877,211 664.134,553	5.786
22	527.887,205 664.167,085	23	527.857,754 664.183,253	33.597
24	527.852,958 664.185,746	25	527.841,94 664.191,431	12.398
26	527.827,203 664.199,064	27	527.819,925 664.202,512	8.053
28	527.810,723 664.206,905	29	527.805,278 664.209,502	6.033
30	527.799,065 664.212,424	31	527.796,029 664.213,898	3.375
32	527.771,828 664.223,15	33	527.769,547 664.216,268	7.25

** Lungimile segmentelor sunt determinate în planul de proiecție Stereo 70 și sunt rotunjite la 1 milimetru.

*** Distanța dintre puncte este formată din segmente cumulate ce sunt mai mici decât valoarea 1 milimetru.

**DATE DESPRE IMOBILUL NR. 4735**

Oficiul de Cadastru și Publicitate Imobiliară SUCEAVA
Biroul de Cadastru și Publicitate Imobiliară Campulung Moldovenesc

A. Partea I. Descrierea imobilului

TEREN Necunoscut

Adresa: Loc. Valea Putnei, Calea Transilvaniei, Nr. 57, 59, Jud. Suceava

Nr. Crt	Nr cadastral Nr. topografic	Suprafața* (mp)	Observații / Referințe
A1		9.644	Sector cadastral:90 Teren neimprijmit;

Construcții

Crt	Nr cadastral Nr. topografic	Adresa	Observații / Referințe
A1.1		Loc. Valea Putnei, Calea Transilvaniei, Nr. 57, 59, Jud. Suceava	Nr. niveluri:1; S. construita la sol:48 mp; S. construita desfasurata:48 mp; Casă de locuit, P
A1.2		Loc. Valea Putnei, Calea Transilvaniei, Nr. 57, 59, Jud. Suceava	Nr. niveluri:1; S. construita la sol:66 mp; S. construita desfasurata:66 mp; Anexă, P

B. Partea II. Proprietari și acte

Inscrieri privitoare la dreptul de proprietate și alte drepturi reale		Referințe
4735 / 18/12/2022		
Act Normativ nr. Lege nr. 7, din 13/03/1996 emis de Parlamentul României;		
B1	Intabulare, drept de PROPRIETATE, dobândit prin Lege, cota actuala 1/1 1) NEIDENTIFICAT NEIDENTIFICAT	A1
Act Administrativ nr. Adeverință nr. 1439, din 24/10/2022 emis de Primăria Comunei Pojorâta;		
B2	Se notează posesia faptică în favoarea lui 1) POPOVICI VICTORIA	A1
Act Administrativ nr. Adeverință nr. 1700, din 02/11/2022 emis de Primăria Comunei Pojorâta;		
B3	Intabulare, drept de PROPRIETATE, dobândit prin Lege, cota actuala 1/1 1) POPOVICI VICTORIA	A1.1, A1.2

C. Partea III. SARCINI .

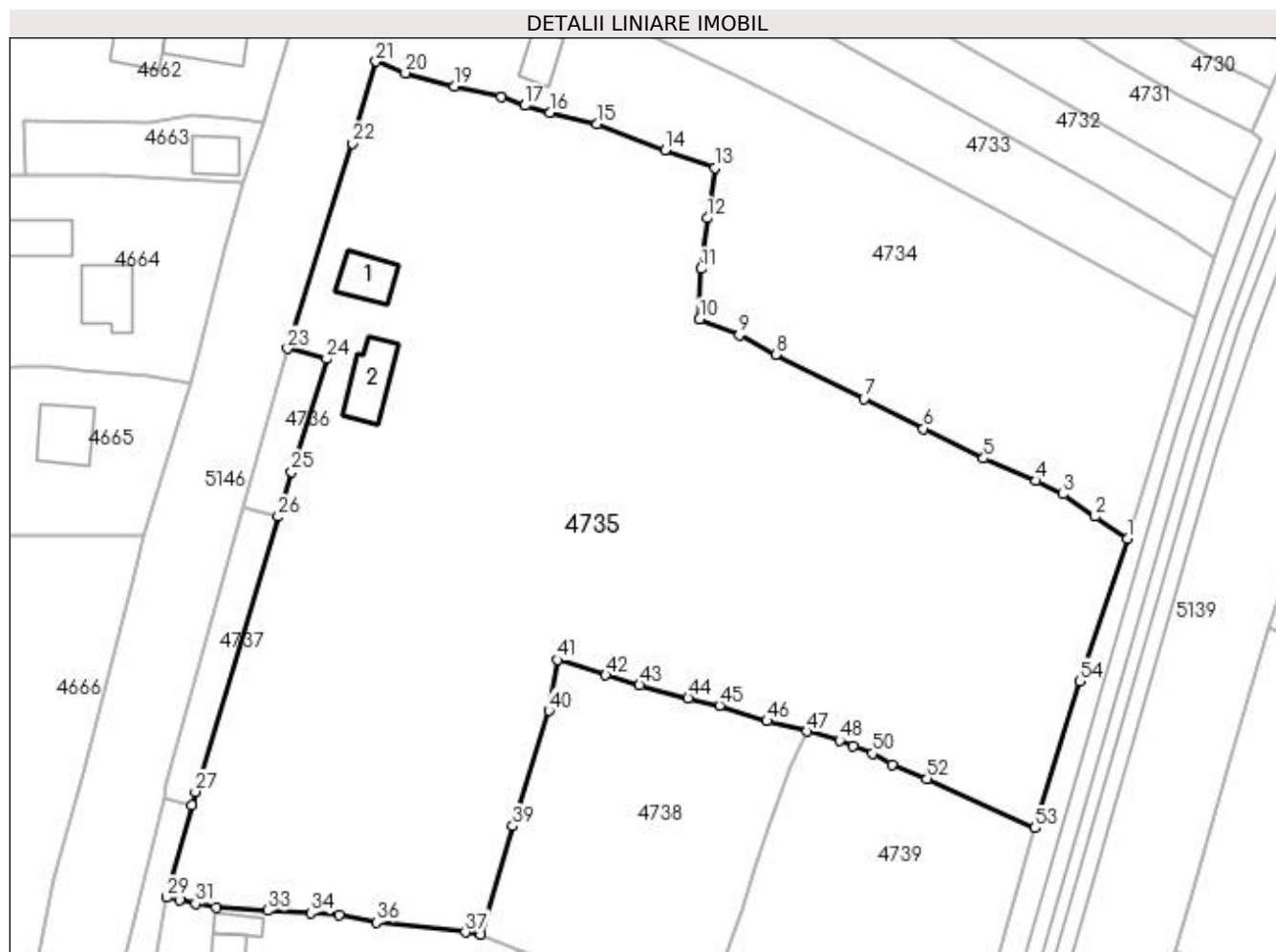
Inscrieri privind dezmembramintele dreptului de proprietate, drepturi reale de garanție și sarcini	Referințe
NU SUNT	

Anexa Nr. 1 La Partea I

Teren

Nr cadastral	Suprafața (mp)*	Observații / Referințe
	9.644	

* Suprafața este determinată în planul de proiecție Stereo 70.



Date referitoare la teren

Crt	Categorie folosință	Intra vilan	Suprafața (mp)	Tarla	Parcelă	Nr. topo	Observații / Referințe
1	curti constructii	DA	428	-	-	-	
2	faneata	DA	5.994	-	-	-	
3	faneata	NU	3.222	-	-	-	

Date referitoare la construcții

Crt	Număr	Destinație construcție	Supraf. (mp)	Situație juridică	Observații / Referințe
A1.1		construcții de locuințe	48	Cu acte	Nr. niveluri:1; S. construita la sol:48 mp; S. construita desfasurata:48 mp; Casă de locuit, P
A1.2		construcții anexa	66	Cu acte	Nr. niveluri:1; S. construita la sol:66 mp; S. construita desfasurata:66 mp; Anexă, P

Lungime Segmente

1) Valorile lungimilor segmentelor sunt obținute din proiecție în plan.

Punct început	X / Y	Punct sfârșit	X / Y	Lungime segment	Punct început	X / Y	Punct sfârșit	X / Y	Lungime segment	Punct început	X / Y	Punct sfârșit	X / Y	Lungime segment
1	527.877,211 664.134,553	2	527.872,448 664.137,838	5.786	2	527.872,448 664.137,838	3	527.867,685 664.141,123	5.786	3	527.867,685 664.141,123	4	527.863,731 664.143,063	4.404

Punct început	X / Y	Punct sfârșit	X / Y	Lungime segment	Punct început	X / Y	Punct sfârșit	X / Y	Lungime segment	Punct început	X / Y	Punct sfârșit	X / Y	Lungime segment
4	527.863,731 664.143,063	5	527.855,985 664.146,417	8.441	5	527.855,985 664.146,417	6	527.847,087 664.150,787	9.913	6	527.847,087 664.150,787	7	527.838,328 664.155,142	9.782
7	527.838,328 664.155,142	8	527.825,325 664.161,711	14.568	8	527.825,325 664.161,711	9	527.819,908 664.164,566	6.123	9	527.819,908 664.164,566	10	527.814,069 664.166,922	6.296
10	527.814,069 664.166,922	11	527.814,29 664.174,346	7.427	11	527.814,29 664.174,346	12	527.815,23 664.181,815	7.528	12	527.815,23 664.181,815	13	527.816,321 664.189,258	7.523
13	527.816,321 664.189,258	14	527.808,975 664.191,875	7.798	14	527.808,975 664.191,875	15	527.798,933 664.195,683	10.74	15	527.798,933 664.195,683	16	527.792,007 664.197,363	7.127
16	527.792,007 664.197,363	17	527.788,307 664.198,41	3.845	17	527.788,307 664.198,41	18	527.784,778 664.199,68	3.751	18	527.784,778 664.199,68	19	527.777,926 664.201,258	7.031
19	527.777,926 664.201,258	20	527.770,66 664.203,238	7.531	20	527.770,66 664.203,238	21	527.766,329 664.204,921	4.647	21	527.766,329 664.204,921	22	527.762,884 664.192,854	12.549
22	527.762,884 664.192,854	23	527.753,276 664.162,606	31.737	23	527.753,276 664.162,606	24	527.759,074 664.161,086	5.994	24	527.759,074 664.161,086	25	527.753,913 664.144,402	17.464
25	527.753,913 664.144,402	26	527.751,92 664.137,803	6.893	26	527.751,92 664.137,803	27	527.739,672 664.097,244	42.368	27	527.739,672 664.097,244	28	527.739,202 664.095,215	2.083
28	527.739,202 664.095,215	29	527.735,459 664.081,665	14.057	29	527.735,459 664.081,665	30	527.737,367 664.081,243	1.954	30	527.737,367 664.081,243	31	527.739,727 664.080,761	2.409
31	527.739,727 664.080,761	32	527.742,778 664.080,157	3.11	32	527.742,778 664.080,157	33	527.750,352 664.079,734	7.586	33	527.750,352 664.079,734	34	527.756,692 664.079,349	6.352
34	527.756,692 664.079,349	35	527.760,93 664.079,139	4.243	35	527.760,93 664.079,139	36	527.766,368 664.077,999	5.556	36	527.766,368 664.077,999	37	527.779,507 664.076,528	13.221
37	527.779,507 664.076,528	38	527.781,834 664.076,215	2.348	38	527.781,834 664.076,215	39	527.786,547 664.092,157	16.624	39	527.786,547 664.092,157	40	527.791,864 664.109,189	17.843
40	527.791,864 664.109,189	41	527.793,078 664.116,691	7.6	41	527.793,078 664.116,691	42	527.800,223 664.114,437	7.492	42	527.800,223 664.114,437	43	527.805,217 664.112,963	5.207
43	527.805,217 664.112,963	44	527.812,397 664.111,012	7.44	44	527.812,397 664.111,012	45	527.817,047 664.109,948	4.77	45	527.817,047 664.109,948	46	527.824,014 664.107,68	7.327
46	527.824,014 664.107,68	47	527.829,954 664.106,159	6.132	47	527.829,954 664.106,159	48	527.834,708 664.104,797	4.945	48	527.834,708 664.104,797	49	527.836,754 664.103,987	2.201
49	527.836,754 664.103,987	50	527.839,582 664.102,865	3.042	50	527.839,582 664.102,865	51	527.842,452 664.101,261	3.288	51	527.842,452 664.101,261	52	527.847,618 664.099,172	5.572
52	527.847,618 664.099,172	53	527.863,569 664.091,913	17.525	53	527.863,569 664.091,913	54	527.870,126 664.113,581	22.638	54	527.870,126 664.113,581	1	527.877,211 664.134,553	22.136

** Lungimile segmentelor sunt determinate în planul de proiecție Stereo 70 și sunt rotunjite la 1 milimetru.

*** Distanța dintre puncte este formată din segmente cumulate ce sunt mai mici decât valoarea 1 milimetru.

**DATE DESPRE IMOBILUL NR. 4736**

Oficiul de Cadastru și Publicitate Imobiliară SUCEAVA
Biroul de Cadastru și Publicitate Imobiliară Campulung Moldovenesc

A. Partea I. Descrierea imobilului

TEREN Intravilan

Adresa: Loc. Valea Putnei, Jud. Suceava, Loc numit Valea Putnei

Nr. Crt	Nr cadastral Nr. topografic	Suprafața* (mp)	Observații / Referințe
A1	35926	136	Sector cadastral:90 Teren neimprejmuit; Provenit din CF 35926, nr. top. 123/2

B. Partea II. Proprietari și acte

Inscrieri privitoare la dreptul de proprietate și alte drepturi reale		Referințe
2724 / 25/09/2006		
Act Normativ nr. Lege nr. 198, din 25/05/2004 emis de PARLAMENTUL ROMANIEI, HG 941/2004, HG 659/2005;		
B1	Intabulare, drept de PROPRIETATE, dobandit prin Expropriere, cota actuala 1/1 1) STATUL ROMÂN , CIF:999999999999, LIPSĂ CUI/CIF	A1
B2	Intabulare, drept de ADMINISTRARE, dobandit prin Lege, cota actuala 1/1 1) COMPANIA NATIONALA DE AUITOSTRAZI SI DRUMURI NATIONALE DIN ROMANIA SA , CIF: 999999999999, LIPSĂ CUI/CIF	A1

C. Partea III. SARCINI .

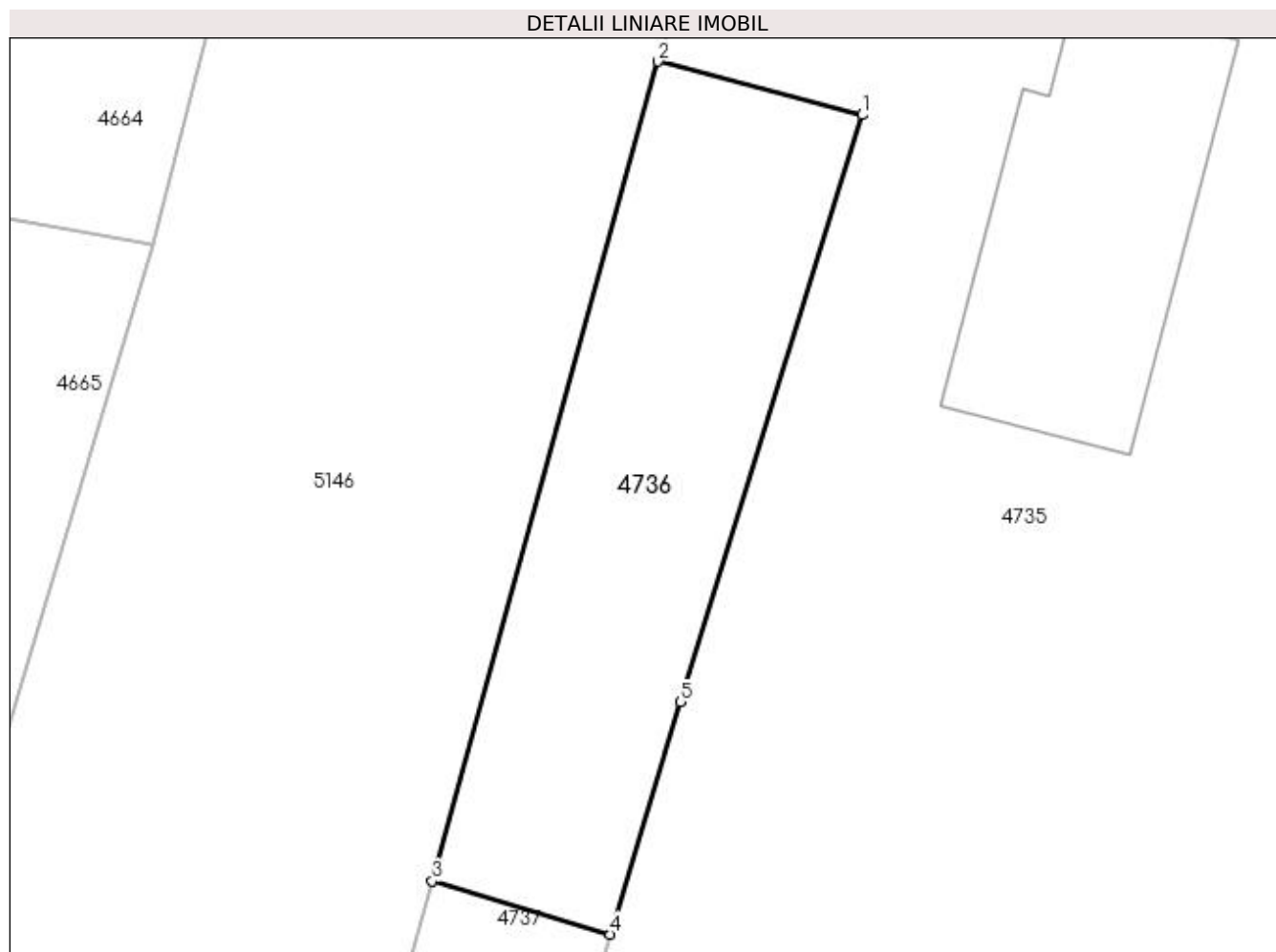
Inscrieri privind dezmembramintele dreptului de proprietate, drepturi reale de garanție și sarcini	Referințe
NU SUNT	

Anexa Nr. 1 La Partea I

Teren

Nr cadastral	Suprafața (mp)*	Observații / Referințe
35926	136	Provenit din CF 35926, nr. top. 123/2

* Suprafața este determinată în planul de proiecție Stereo 70.



Date referitoare la teren

Crt	Categorie folosință	Intra vilan	Suprafața (mp)	Tarla	Parcelă	Nr. topo	Observații / Referințe
1	faneata	DA	136	-	-	-	

Lungime Segmente

1) Valorile lungimilor segmentelor sunt obținute din proiecție în plan.

Punct început	X / Y	Punct sfârșit	X / Y	Lungime segment (** (m)
1	527.759,074 664.161,086	2	527.753,276 664.162,606	5.994
2	527.753,276 664.162,606	3	527.746,851 664.139,315	24.161
3	527.746,851 664.139,315	4	527.751,92 664.137,803	5.29
4	527.751,92 664.137,803	5	527.753,913 664.144,402	6.893
5	527.753,913 664.144,402	1	527.759,074 664.161,086	17.464

**** Lungimile segmentelor sunt determinate în planul de proiecție Stereo 70 și sunt rotunjite la 1 milimetru.**

***** Distanța dintre puncte este formată din segmente cumulate ce sunt mai mici decât valoarea 1 milimetru.**

**DATE DESPRE IMOBILUL NR. 4737**

Oficiul de Cadastru și Publicitate Imobiliară SUCEAVA
Biroul de Cadastru și Publicitate Imobiliară Campulung Moldovenesc

A. Partea I. Descrierea imobilului

TEREN Intravilan

Adresa: Loc. Valea Putnei, Jud. Suceava, Loc numit Valea Putnei

Nr. Crt	Nr cadastral Nr. topografic	Suprafața* (mp)	Observații / Referințe
A1	35941	213	Sector cadastral:90 Teren neimprejmuit; Provenit din CF 35941, nr. top. 76/11

B. Partea II. Proprietari și acte

Inscrieri privitoare la dreptul de proprietate și alte drepturi reale		Referințe
2724 / 25/09/2006		
Act Normativ nr. Legea 198/2004, din 25/05/2004 emis de - (HG 941/2004, HG 659/2005);		
B1	Intabulare, drept de PROPRIETATE, dobandit prin Expropriere, cota actuala 1/1 1) STATUL ROMÂN, CIF:9999999999999, LIPSĂ CUI/CIF	A1
Act Normativ nr. Legea 198, din 25/05/2004 emis de - (HG 941/2004, HG 659/2005);		
B2	Intabulare, drept de ADMINISTRARE 1) COMPANIA NATIONALA DE AUTOSTRAZI SI DRUMURI NATIONALE DIN ROMANIA SA, CIF: 9999999999999	A1

C. Partea III. SARCINI .

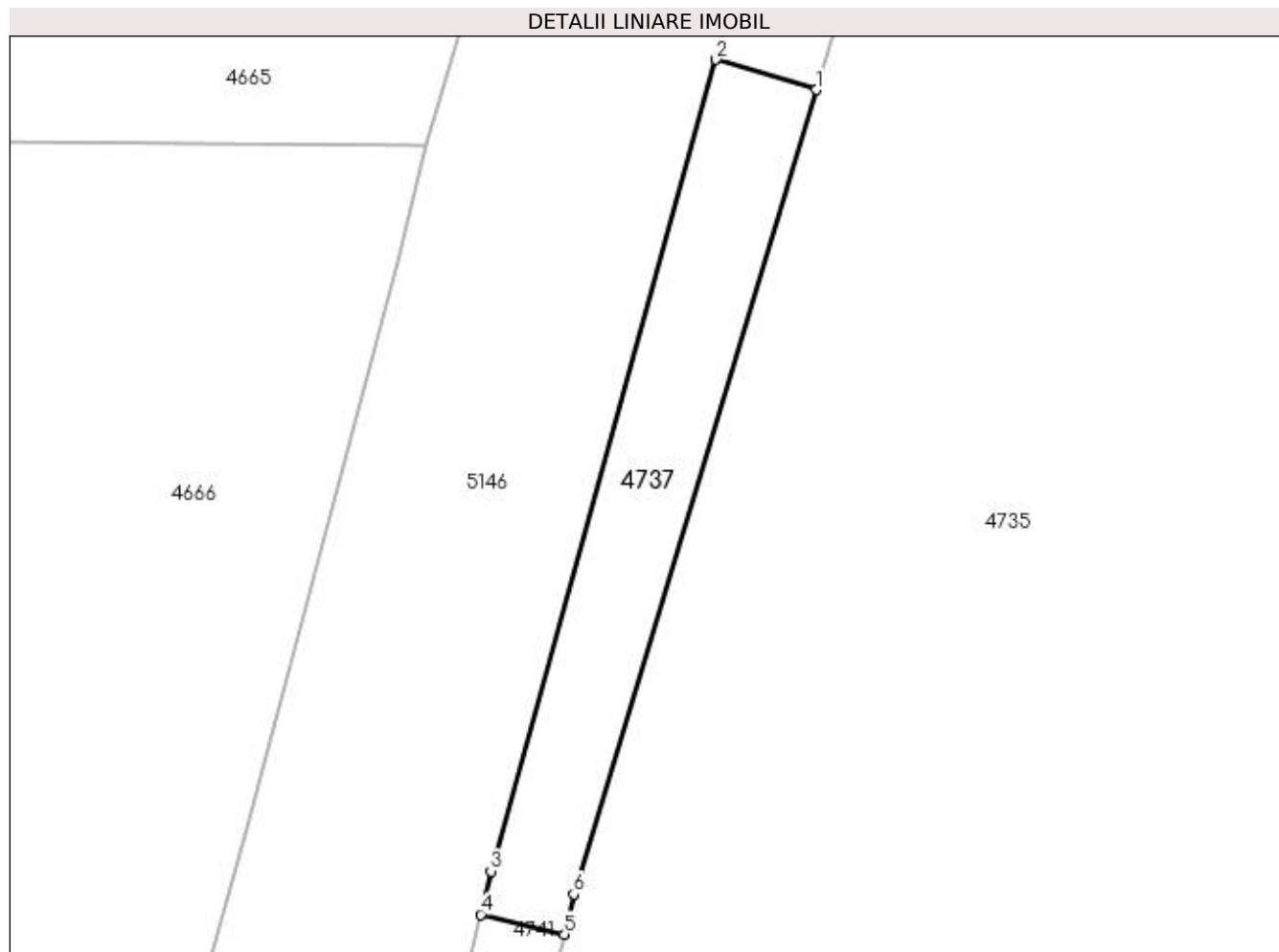
Inscrieri privind dezmembramintele dreptului de proprietate, drepturi reale de garanție și sarcini	Referințe
NU SUNT	

Anexa Nr. 1 La Partea I

Teren

Nr cadastral	Suprafața (mp)*	Observații / Referințe
35941	213	Provenit din CF 35941, nr. top. 76/11

* Suprafața este determinată în planul de proiecție Stereo 70.



Date referitoare la teren

Crt	Categorie folosință	Intra vilan	Suprafața (mp)	Tarla	Parcelă	Nr. topo	Observații / Referințe
1	faneata	DA	213	-	-	-	

Lungime Segmente

1) Valorile lungimilor segmentelor sunt obținute din proiecție în plan.

Punct început	X / Y	Punct sfârșit	X / Y	Lungime segment (** (m)
1	527.751,92 664.137,803	2	527.746,851 664.139,315	5.29
2	527.746,851 664.139,315	3	527.735,494 664.098,39	42.472
3	527.735,494 664.098,39	4	527.734,99 664.096,211	2.237
4	527.734,99 664.096,211	5	527.739,202 664.095,215	4.328
5	527.739,202 664.095,215	6	527.739,672 664.097,244	2.083

Punct început	X / Y	Punct sfârșit	X / Y	Lungime segment (** (m)
6	527.739,672 664.097,244	1	527.751,92 664.137,803	42.368

** Lungimile segmentelor sunt determinate în planul de proiecție Stereo 70 și sunt rotunjite la 1 milimetru.

*** Distanța dintre puncte este formată din segmente cumulate ce sunt mai mici decât valoarea 1 milimetru.

**DATE DESPRE IMOBILUL NR. 4738**

Oficiul de Cadastru și Publicitate Imobiliară SUCEAVA
Biroul de Cadastru și Publicitate Imobiliară Campulung Moldovenesc

A. Partea I. Descrierea imobilului

TEREN Necunoscut

Adresa: Loc. Valea Putnei, Jud. Suceava, Loc numit Valea Putnei

Nr. Crt	Nr cadastral Nr. topografic	Suprafața* (mp)	Observații / Referințe
A1	31879	1.580	Sector cadastral:90 Teren neimprejmuit; Provenit din CF 31879, nr. top. 80/30

B. Partea II. Proprietari și acte

Inscrieri privitoare la dreptul de proprietate și alte drepturi reale		Referințe
9947 / 06/08/2013		
Act Notarial nr. 1089, din 05/08/2013 emis de Scraba Luminita Ana Maria;		
B1	Intabulare, drept de PROPRIETATEca bun propriu cu titlu de donatie, dobandit prin Conventie, cota actuala 1/1 1) CHIRILEANU ILIE-VIOREL, casatorit	A1

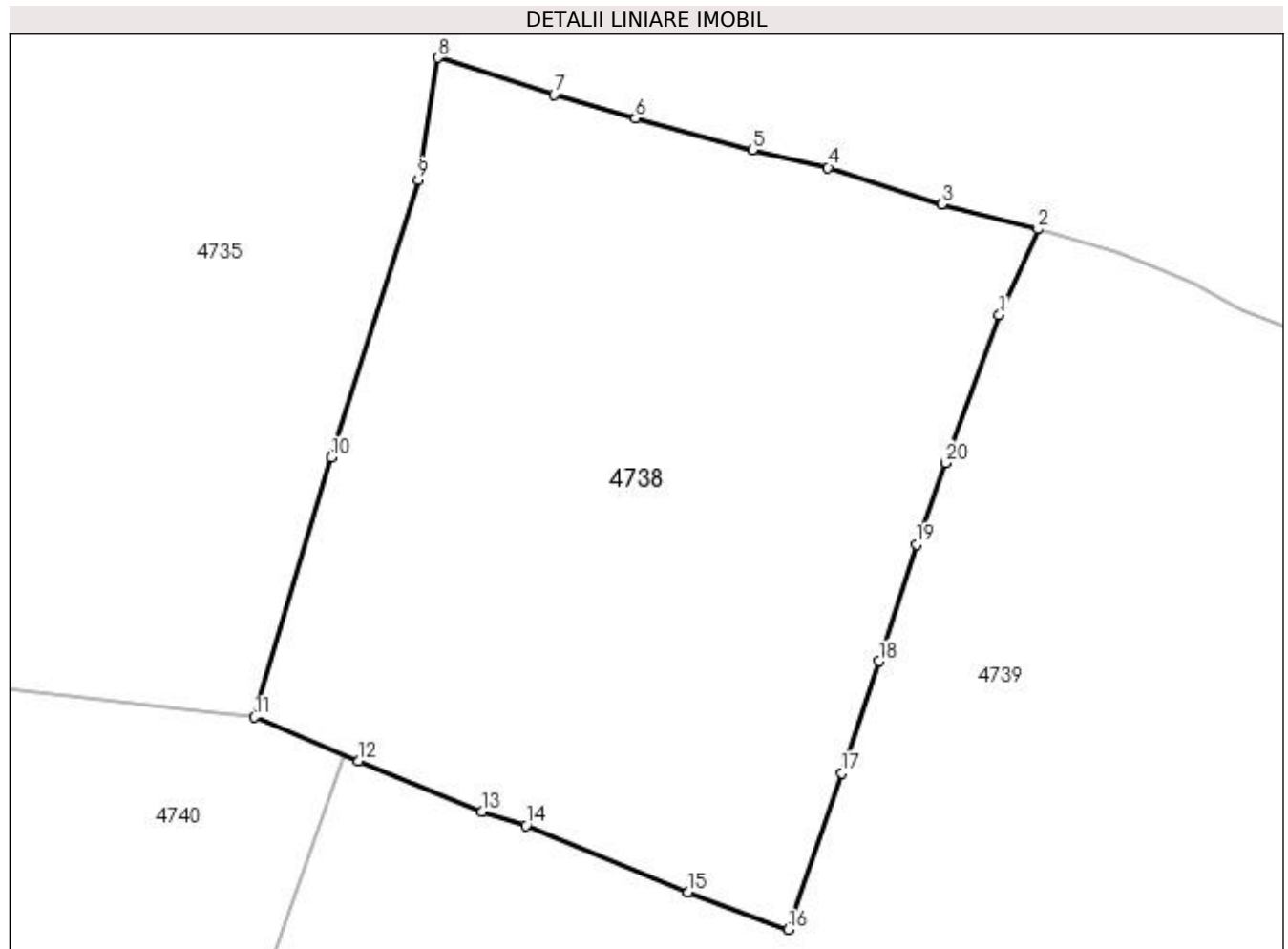
C. Partea III. SARCINI .

Inscrieri privind dezmembramintele dreptului de proprietate, drepturi reale de garanție și sarcini	Referințe
NU SUNT	

Anexa Nr. 1 La Partea I**Teren**

Nr cadastral	Suprafața (mp)*	Observații / Referințe
31879	1.580	Provenit din CF 31879, nr. top. 80/30

* Suprafața este determinată în planul de proiecție Stereo 70.

**Date referitoare la teren**

Crt	Categorie folosință	Intravilan	Suprafața (mp)	Tarla	Parcelă	Nr. topo	Observații / Referințe
1	faneata	DA	366	-	-	-	
2	faneata	NU	1.214	-	-	-	

Lungime Segmente

1) Valorile lungimilor segmentelor sunt obținute din proiecție în plan.

Punct început	X / Y	Punct sfârșit	X / Y	Lungime segment (** (m)
1	527.827,574 664.100,886	2	527.829,954 664.106,159	5.785
2	527.829,954 664.106,159	3	527.824,014 664.107,68	6.132
3	527.824,014 664.107,68	4	527.817,047 664.109,948	7.327
4	527.817,047 664.109,948	5	527.812,397 664.111,012	4.77

Punct început	X / Y	Punct sfârșit	X / Y	Lungime segment (** (m)
5	527.812,397 664.111,012	6	527.805,217 664.112,963	7.44
6	527.805,217 664.112,963	7	527.800,223 664.114,437	5.207
7	527.800,223 664.114,437	8	527.793,078 664.116,691	7.492
8	527.793,078 664.116,691	9	527.791,864 664.109,189	7.6
9	527.791,864 664.109,189	10	527.786,547 664.092,157	17.843
10	527.786,547 664.092,157	11	527.781,834 664.076,215	16.624
11	527.781,834 664.076,215	12	527.788,232 664.073,502	6.949
12	527.788,232 664.073,502	13	527.795,782 664.070,409	8.159
13	527.795,782 664.070,409	14	527.798,491 664.069,557	2.84
14	527.798,491 664.069,557	15	527.808,48 664.065,459	10.797
15	527.808,48 664.065,459	16	527.814,619 664.063,174	6.55
16	527.814,619 664.063,174	17	527.817,892 664.072,758	10.127
17	527.817,892 664.072,758	18	527.820,182 664.079,651	7.263
18	527.820,182 664.079,651	19	527.822,461 664.086,811	7.514
19	527.822,461 664.086,811	20	527.824,279 664.091,814	5.323
20	527.824,279 664.091,814	1	527.827,574 664.100,886	9.652

** Lungimile segmentelor sunt determinate în planul de proiecție Stereo 70 și sunt rotunjite la 1 milimetru.

*** Distanța dintre puncte este formată din segmente cumulate ce sunt mai mici decât valoarea 1 milimetru.

**DATE DESPRE IMOBILUL NR. 4739**

Oficiul de Cadastru și Publicitate Imobiliară SUCEAVA
Biroul de Cadastru și Publicitate Imobiliară Campulung Moldovenesc

A. Partea I. Descrierea imobilului

TEREN Necunoscut

Adresa: Loc. Valea Putnei, Jud. Suceava, Loc numit Valea Putnei

Nr. Crt	Nr cadastral Nr. topografic	Suprafața* (mp)	Observații / Referințe
A1	35060	3.626	Sector cadastral:90 Teren neimprejmuit; Provenit din CF 35060, nr. cad. 35060

B. Partea II. Proprietari și acte

Inscrieri privitoare la dreptul de proprietate și alte drepturi reale		Referințe
10539 / 09/07/2021		
Act Notarial nr. 1583, din 09/07/2021 emis de ILIE DELIA;		
B1	Intabulare, drept de PROPRIETATE, cu titlu de donatie, dobandit prin Conventie, cota actuala 3138/3626 1) NASSAR AHMAD , necasatorit	A1
4739 / 18/12/2022		
Act Normativ nr. Lege nr. 7, din 13/03/1996 emis de Parlamentul României;		
B2	Intabulare, drept de PROPRIETATE, dobandit prin Lege, cota actuala 488/3626 1) NEIDENTIFICAT NEIDENTIFICAT	A1
Act Administrativ nr. Adeverință nr. 1440, din 24/10/2022 emis de Primăria Comunei Pojorâta;		
B3	Se notează posesia faptică în favoarea lui 1) NASSAR AHMAD	A1

C. Partea III. SARCINI .

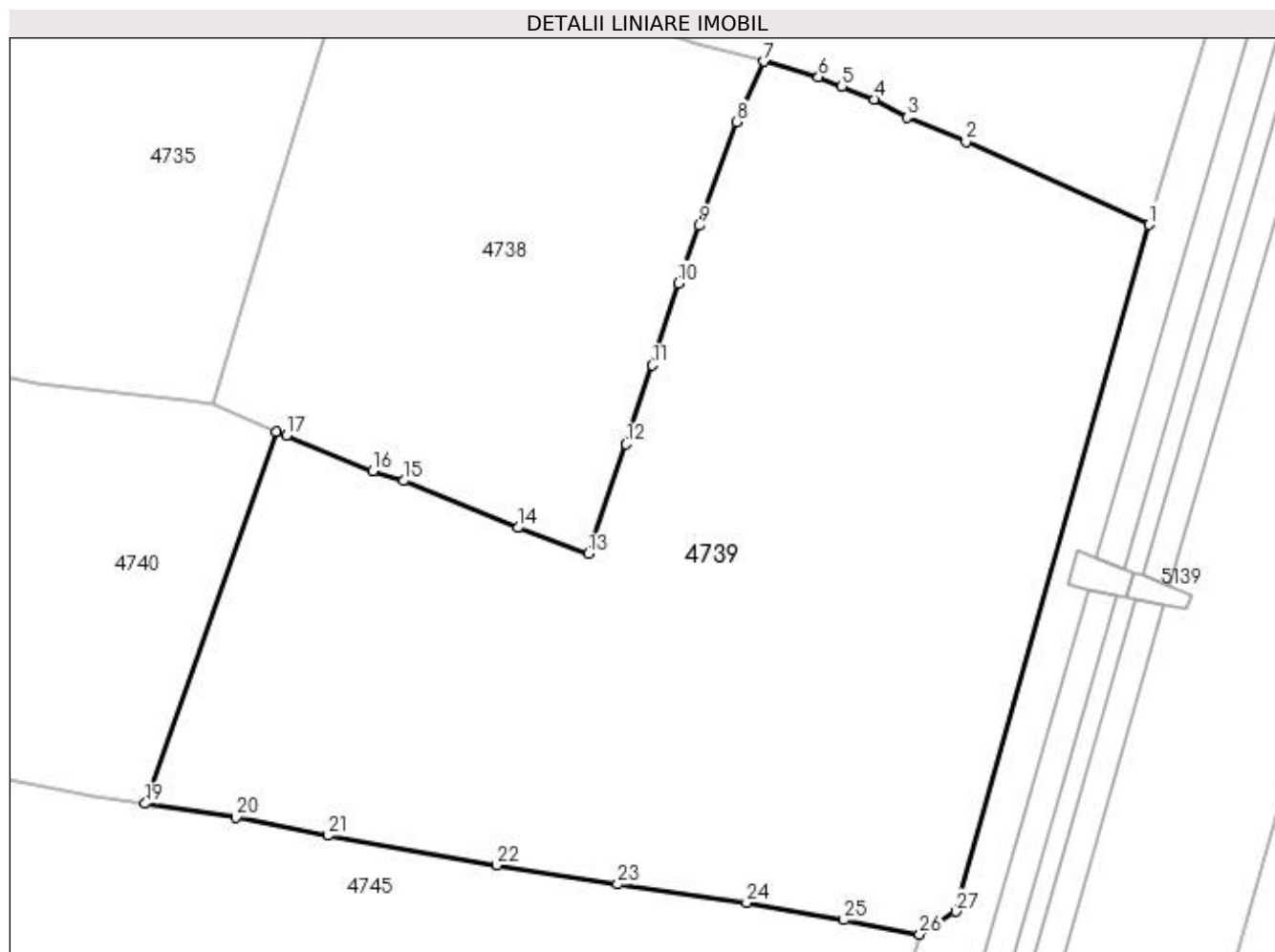
Inscrieri privind dezmembramintele dreptului de proprietate, drepturi reale de garanție și sarcini	Referințe
NU SUNT	

Anexa Nr. 1 La Partea I

Teren

Nr cadastral	Suprafața (mp)*	Observații / Referințe
35060	3.626	Provenit din CF 35060, nr. cad. 35060

* Suprafața este determinată în planul de proiecție Stereo 70.



Date referitoare la teren

Crt	Categorie folosință	Intravilan	Suprafața (mp)	Tarla	Parcelă	Nr. topo	Observații / Referințe
1	faneata	DA	130	-	-	-	
2	faneata	NU	3.496	-	-	-	

Lungime Segmente

1) Valorile lungimilor segmentelor sunt obținute din proiecție în plan.

Punct început	X / Y	Punct sfârșit	X / Y	Lungime segment (** (m)
1	527.863,569 664.091,913	2	527.847,618 664.099,172	17.525
3	527.842,452 664.101,261	4	527.839,582 664.102,865	3.288
5	527.836,754 664.103,987	6	527.834,708 664.104,797	2.201
7	527.829,954 664.106,159	8	527.827,574 664.100,886	5.785

Punct început	X / Y	Punct sfârșit	X / Y	Lungime segment (** (m)
2	527.847,618 664.099,172	3	527.842,452 664.101,261	5.572
4	527.839,582 664.102,865	5	527.836,754 664.103,987	3.042
6	527.834,708 664.104,797	7	527.829,954 664.106,159	4.945
8	527.827,574 664.100,886	9	527.824,279 664.091,814	9.652

Punct început	X / Y	Punct sfârșit	X / Y	Lungime segment (** (m))
9	527.824,279 664.091,814	10	527.822,461 664.086,811	5.323
11	527.820,182 664.079,651	12	527.817,892 664.072,758	7.263
13	527.814,619 664.063,174	14	527.808,48 664.065,459	6.55
15	527.798,491 664.069,557	16	527.795,782 664.070,409	2.84
17	527.788,232 664.073,502	18	527.787,373 664.073,866	0.933
19	527.775,924 664.041,377	20	527.783,822 664.040,171	7.99
21	527.791,893 664.038,59	22	527.806,615 664.036,001	14.948
23	527.817,165 664.034,33	24	527.828,43 664.032,726	11.379
25	527.836,934 664.031,209	26	527.843,563 664.029,957	6.746
27	527.846,691 664.031,938	1	527.863,569 664.091,913	62.305

Punct început	X / Y	Punct sfârșit	X / Y	Lungime segment (** (m))
10	527.822,461 664.086,811	11	527.820,182 664.079,651	7.514
12	527.817,892 664.072,758	13	527.814,619 664.063,174	10.127
14	527.808,48 664.065,459	15	527.798,491 664.069,557	10.797
16	527.795,782 664.070,409	17	527.788,232 664.073,502	8.159
18	527.787,373 664.073,866	19	527.775,924 664.041,377	34.447
20	527.783,822 664.040,171	21	527.791,893 664.038,59	8.224
22	527.806,615 664.036,001	23	527.817,165 664.034,33	10.682
24	527.828,43 664.032,726	25	527.836,934 664.031,209	8.638
26	527.843,563 664.029,957	27	527.846,691 664.031,938	3.703

** Lungimile segmentelor sunt determinate în planul de proiecție Stereo 70 și sunt rotunjite la 1 milimetru.

*** Distanța dintre puncte este formată din segmente cumulate ce sunt mai mici decât valoarea 1 milimetru.

**DATE DESPRE IMOBILUL NR. 4740**

Oficiul de Cadastru și Publicitate Imobiliară SUCEAVA
 Biroul de Cadastru și Publicitate Imobiliară Campulung Moldovenesc

A. Partea I. Descrierea imobilului

TEREN Intravilan

Adresa: Loc. Valea Putnei, Calea Transilvaniei, Nr. 61, Jud. Suceava

Nr. Crt	Nr cadastral Nr. topografic	Suprafața* (mp)	Observații / Referințe
A1	35059	1.711	Sector cadastral:90 Teren neimprijmuit; Provenit din CF 35059, nr. cad. 35059

Construcții

Crt	Nr cadastral Nr. topografic	Adresa	Observații / Referințe
A1.1		Loc. Valea Putnei, Calea Transilvaniei, Nr. 61, Jud. Suceava	Nr. niveluri:1; S. construita la sol:64 mp; S. construita desfasurata:64 mp; Casă de locuit, P, dificată în anul 1955, cu suprafața construită desfășurată de 64 mp
A1.2		Loc. Valea Putnei, Calea Transilvaniei, Nr. 61, Jud. Suceava	Nr. niveluri:1; S. construita la sol:21 mp; S. construita desfasurata:21 mp; Anexă, P, edificată în anul 1955, cu suprafața construită desfășurată de 21 mp
A1.3		Loc. Valea Putnei, Calea Transilvaniei, Nr. 61, Jud. Suceava	Nr. niveluri:1; S. construita la sol:19 mp; S. construita desfasurata:19 mp; Anexă, P, edificată în anul 1955, cu suprafața construită desfășurată de 19 mp

B. Partea II. Proprietari și acte

Inscrieri privitoare la dreptul de proprietate și alte drepturi reale		Referințe
10538 / 09/07/2021		
Act Notarial nr. 1582, din 09/07/2021 emis de ILIE DELIA;		
B1	Intabulare, drept de PROPRIETATE ca bun propriu, dobandit prin Conventie, cota actuala 1/1 1) NASSAR AHMAD , necasatorit	A1, A1.1, A1.2, A1.3

C. Partea III. SARCINI .

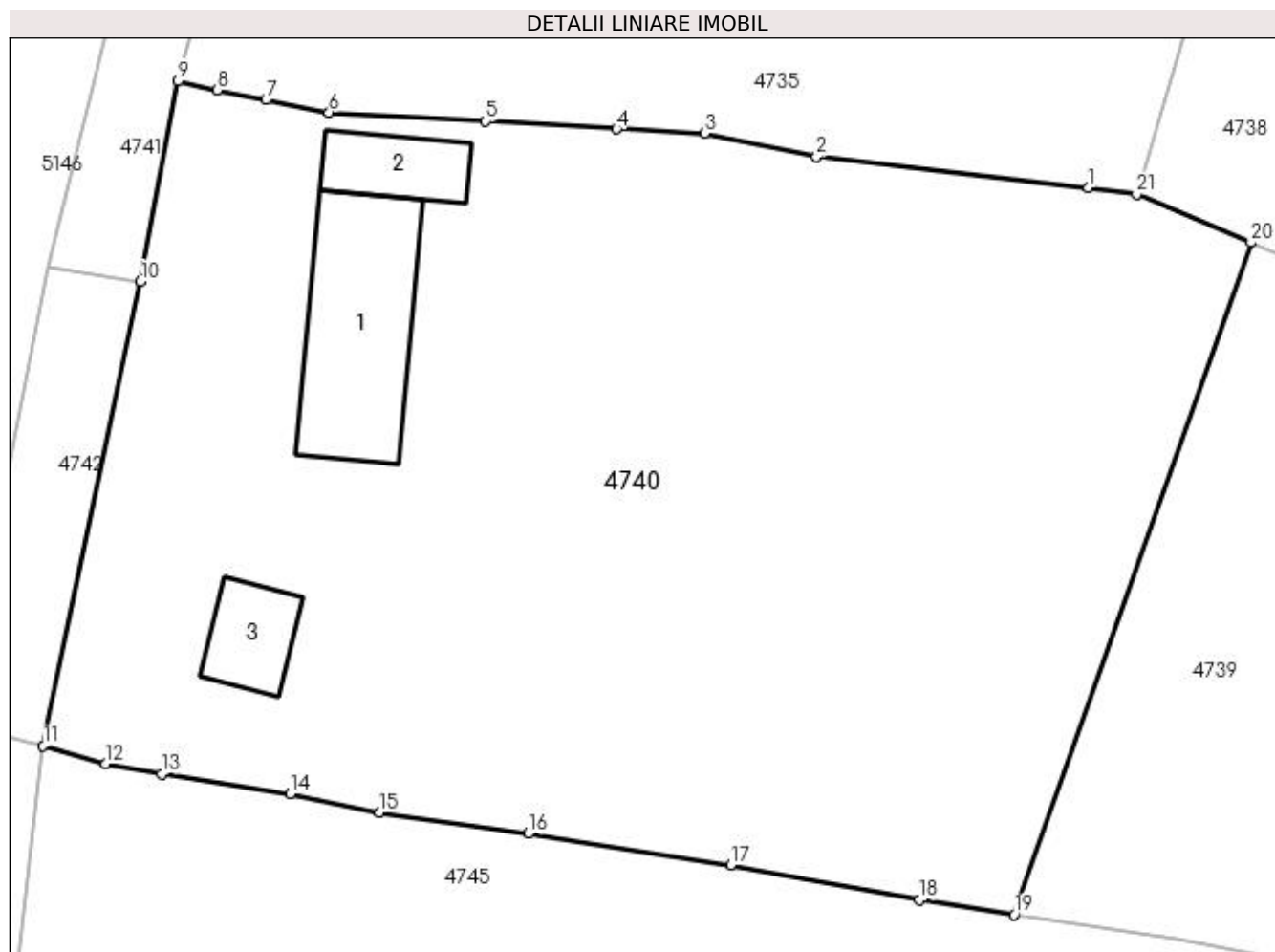
Inscrieri privind dezmembramintele dreptului de proprietate, drepturi reale de garanție și sarcini	Referințe
NU SUNT	

Anexa Nr. 1 La Partea I

Teren

Nr cadastral	Suprafața (mp)*	Observații / Referințe
35059	1.711	Provenit din CF 35059, nr. cad. 35059

* Suprafața este determinată în planul de proiecție Stereo 70.



Date referitoare la teren

Crt	Categorie folosință	Intra vilan	Suprafața (mp)	Tarla	Parcelă	Nr. topo	Observații / Referințe
1	curți constructii	DA	421	-	-	-	
2	faneata	DA	1.290	-	-	-	

Date referitoare la construcții

Crt	Număr	Destinație construcție	Supraf. (mp)	Situație juridică	Observații / Referințe
A1.1		construcții de locuințe	64	Cu acte	Nr. niveluri:1; S. construita la sol:64 mp; S. construita desfasurata:64 mp; Casă de locuit, P, dificată în anul 1955, cu suprafața construită desfășurată de 64 mp
A1.2		construcții anexa	21	Cu acte	Nr. niveluri:1; S. construita la sol:21 mp; S. construita desfasurata:21 mp; Anexă, P, edificată în anul 1955, cu suprafața construită desfășurată de 21 mp
A1.3		construcții anexa	19	Cu acte	Nr. niveluri:1; S. construita la sol:19 mp; S. construita desfasurata:19 mp; Anexă, P, edificată în anul 1955, cu suprafața construită desfășurată de 19 mp

Lungime Segmente

1) Valorile lungimilor segmentelor sunt obținute din proiecție în plan.

Punct început	X / Y	Punct sfârșit	X / Y	Lungime segment (** (m)
1	527.779,507 664.076,528	2	527.766,368 664.077,999	13.221
3	527.760,93 664.079,139	4	527.756,692 664.079,349	4.243
5	527.750,352 664.079,734	6	527.742,778 664.080,157	7.586
7	527.739,727 664.080,761	8	527.737,367 664.081,243	2.409
9	527.735,459 664.081,665	10	527.733,645 664.071,982	9.851
11	527.728,953 664.049,54	12	527.731,981 664.048,662	3.153
13	527.734,681 664.048,183	14	527.740,902 664.047,229	6.294
15	527.745,205 664.046,325	16	527.752,414 664.045,298	7.282
17	527.762,2 664.043,768	18	527.771,347 664.042,085	9.301
19	527.775,924 664.041,377	20	527.787,373 664.073,866	34.447
21	527.781,834 664.076,215	1	527.779,507 664.076,528	2.348

Punct început	X / Y	Punct sfârșit	X / Y	Lungime segment (** (m)
2	527.766,368 664.077,999	3	527.760,93 664.079,139	5.556
4	527.756,692 664.079,349	5	527.750,352 664.079,734	6.352
6	527.742,778 664.080,157	7	527.739,727 664.080,761	3.11
8	527.737,367 664.081,243	9	527.735,459 664.081,665	1.954
10	527.733,645 664.071,982	11	527.728,953 664.049,54	22.927
12	527.731,981 664.048,662	13	527.734,681 664.048,183	2.742
14	527.740,902 664.047,229	15	527.745,205 664.046,325	4.397
16	527.752,414 664.045,298	17	527.762,2 664.043,768	9.905
18	527.771,347 664.042,085	19	527.775,924 664.041,377	4.631
20	527.787,373 664.073,866	21	527.781,834 664.076,215	6.017

** Lungimile segmentelor sunt determinate în planul de proiecție Stereo 70 și sunt rotunjite la 1 milimetru.

*** Distanța dintre puncte este formată din segmente cumulate ce sunt mai mici decât valoarea 1 milimetru.

**DATE DESPRE IMOBILUL NR. 4741**

Oficiul de Cadastru și Publicitate Imobiliară SUCEAVA
Biroul de Cadastru și Publicitate Imobiliară Campulung Moldovenesc

A. Partea I. Descrierea imobilului

TEREN Intravilan

Adresa: Loc. Valea Putnei, Jud. Suceava, Loc numit Valea Putnei

Nr. Crt	Nr cadastral Nr. topografic	Suprafața* (mp)	Observații / Referințe
A1	35958	100	Sector cadastral:90 Teren neimprejmuit; Provenit din CF 35958, nr. top. 78/2

B. Partea II. Proprietari și acte

Inscrieri privitoare la dreptul de proprietate și alte drepturi reale		Referințe
2727 / 25/09/2006		
Act Normativ nr. Lege nr. 198, din 01/01/2004 emis de Parlamentul României (HG 941/2004, HG 659/2005);		
B1	Intabulare, drept de PROPRIETATE, dobândit prin Lege, cota actuala 1/1 1) STATUL ROMÂN, CIF:9999999999999, LIPSĂ CUI/CIF	A1

C. Partea III. SARCINI

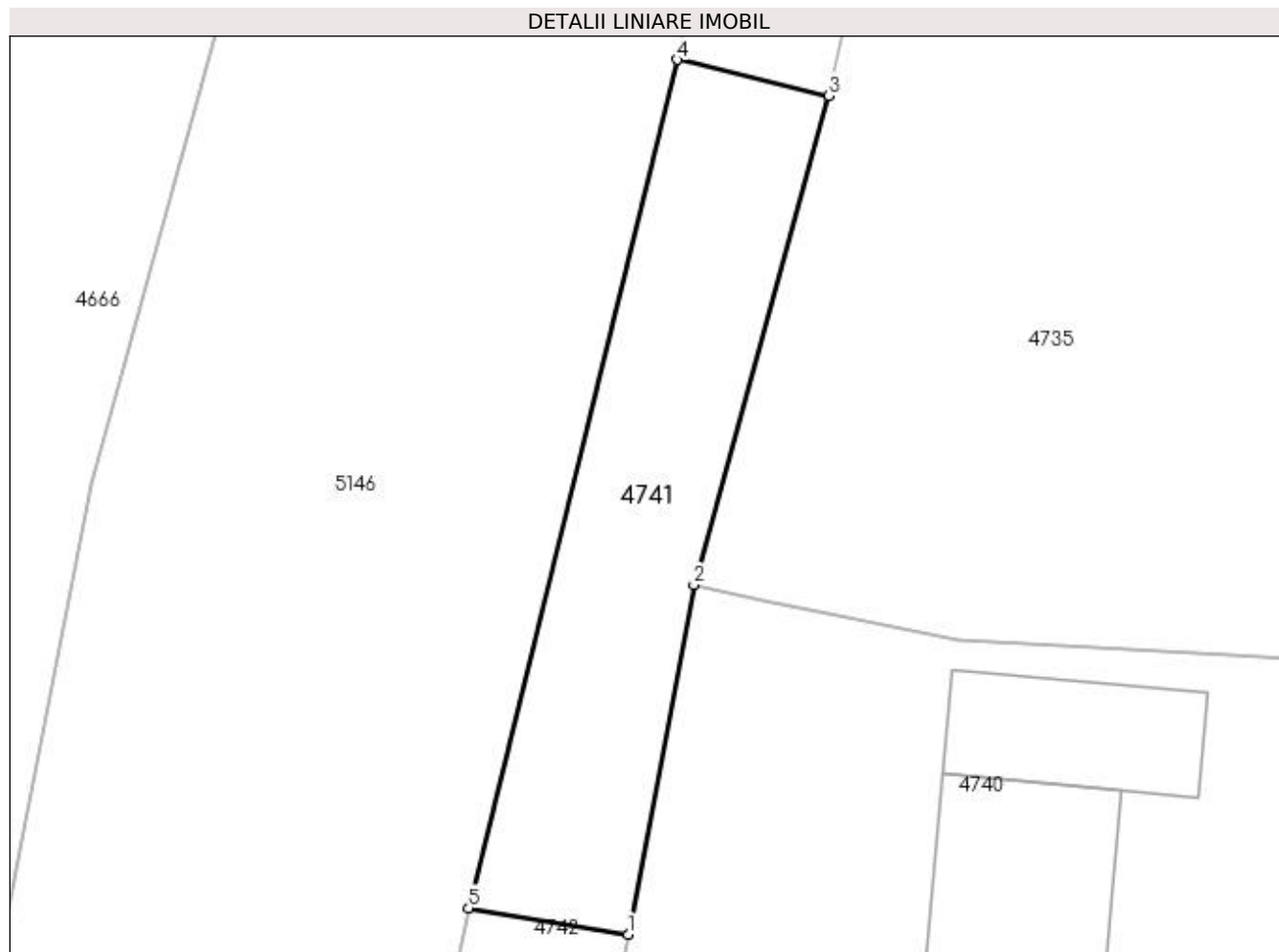
Inscrieri privind dezmembramintele dreptului de proprietate, drepturi reale de garanție și sarcini		Referințe
2727 / 25/09/2006		
Act Normativ nr. Lege nr. 198, din 01/01/2004 emis de Parlamentul Romaniei, HG 941/2004, HG 659/2005;;		
C1	Se inscrie dreptul de administrare pentru 1) COMPANIA NATIONALA DE AUTOSTRAZI SI DRUMURI NATIONALE DIN ROMANIA SA, CIF: 9999999999999, LIPSĂ CUI	A1

Anexa Nr. 1 La Partea I

Teren

Nr cadastral	Suprafața (mp)*	Observații / Referințe
35958	100	Provenit din CF 35958, nr. top. 78/2

* Suprafața este determinată în planul de proiecție Stereo 70.



Date referitoare la teren

Crt	Categorie folosință	Intra vilan	Suprafața (mp)	Tarla	Parcelă	Nr. topo	Observații / Referințe
1	faneata	DA	100	-	-	-	

Lungime Segmente

1) Valorile lungimilor segmentelor sunt obținute din proiecție în plan.

Punct început	X / Y	Punct sfârșit	X / Y	Lungime segment (** (m)
1	527.733,645 664.071,982	2	527.735,459 664.081,665	9.851
2	527.735,459 664.081,665	3	527.739,202 664.095,215	14.057
3	527.739,202 664.095,215	4	527.734,99 664.096,211	4.328
4	527.734,99 664.096,211	5	527.729,215 664.072,708	24.202
5	527.729,215 664.072,708	1	527.733,645 664.071,982	4.489

**** Lungimile segmentelor sunt determinate în planul de proiecție Stereo 70 și sunt rotunjite la 1 milimetru.**

***** Distanța dintre puncte este formată din segmente cumulate ce sunt mai mici decât valoarea 1 milimetru.**

**DATE DESPRE IMOBILUL NR. 4742**

Oficiul de Cadastru și Publicitate Imobiliară SUCEAVA
Biroul de Cadastru și Publicitate Imobiliară Campulung Moldovenesc

A. Partea I. Descrierea imobilului

TEREN Intravilan

Adresa: Loc. Valea Putnei, Jud. Suceava, Loc numit Valea Putnei

Nr. Crt	Nr cadastral Nr. topografic	Suprafața* (mp)	Observații / Referințe
A1	35961	100	Sector cadastral:90 Teren neimprejmuit; Provenit din CF 35961, nr. top. 91/26

B. Partea II. Proprietari și acte

Inscrieri privitoare la dreptul de proprietate și alte drepturi reale	Referințe
2603 / 25/09/2006	
Act Normativ nr. Lege nr. 198, din 25/05/2004 emis de Parlamentul Romaniei, HG nr. 941/2004, HG nr. 659/;	
B1	Intabulare, drept de PROPRIETATE, dobandit prin Lege, cota actuala 1/1 1) STATUL ROMÂN, CIF:999999999999, LIPSĂ CUI/CIF
B2	Intabulare, drept de ADMINISTRARE, dobandit prin Lege, cota actuala 1/1 1) COMPANIA NATIONALA DE AUTOSTRAZI SI DRUMURI NATIONALE DIN ROMANIA S.A., CIF: 999999999999, LIPSĂ CUI/CIF

C. Partea III. SARCINI .

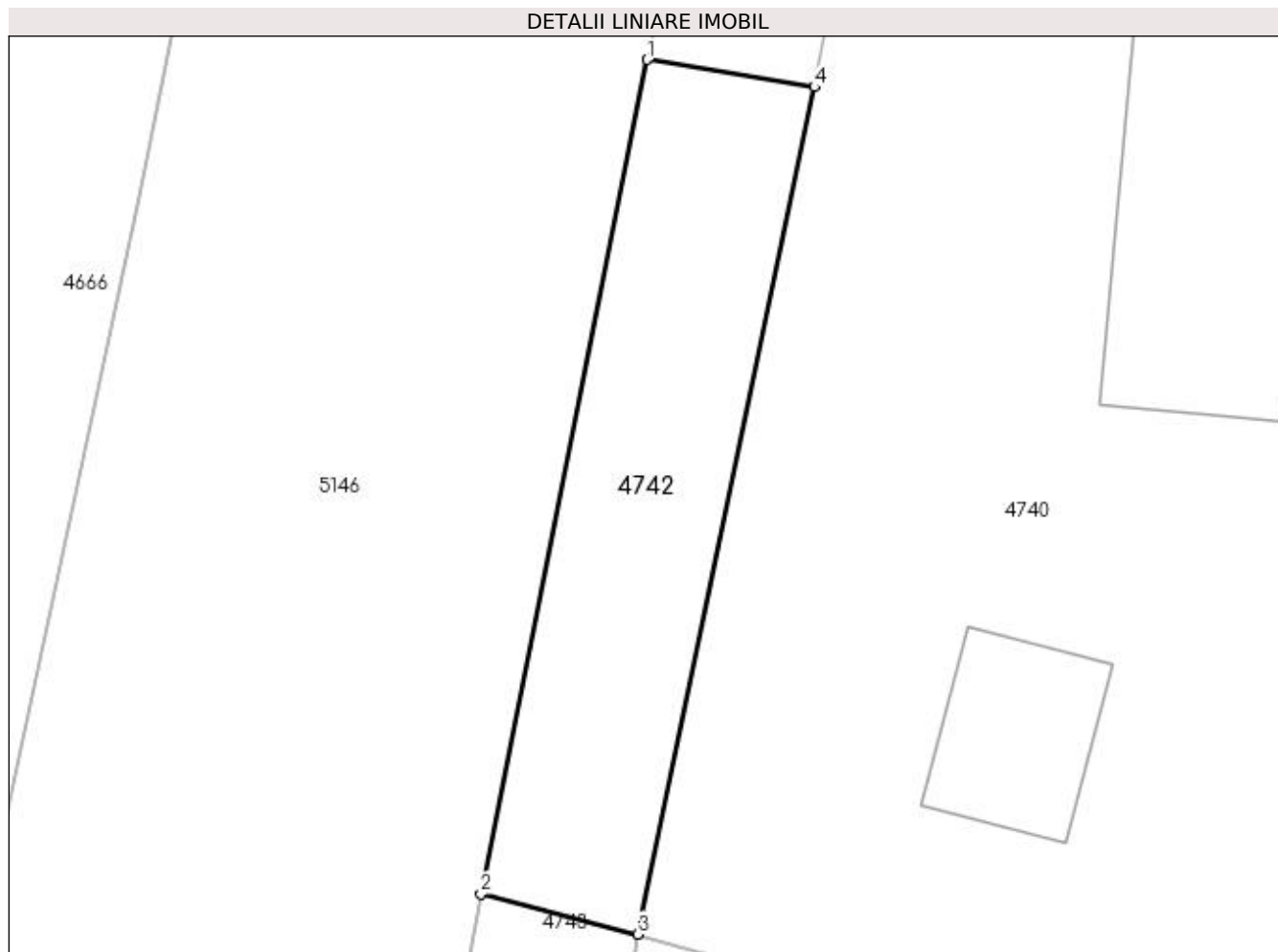
Inscrieri privind dezmembramentele dreptului de proprietate, drepturi reale de garanție și sarcini	Referințe
NU SUNT	

Anexa Nr. 1 La Partea I

Teren

Nr cadastral	Suprafața (mp)*	Observații / Referințe
35961	100	Provenit din CF 35961, nr. top. 91/26

* Suprafața este determinată în planul de proiecție Stereo 70.



Date referitoare la teren

Crt	Categorie folosință	Intra vilan	Suprafața (mp)	Tarla	Parcelă	Nr. topo	Observații / Referințe
1	faneata	DA	100	-	-	-	

Lungime Segmente

1) Valorile lungimilor segmentelor sunt obținute din proiecție în plan.

Punct început	X / Y	Punct sfârșit	X / Y	Lungime segment (** (m)
1	527.729,215 664.072,708	2	527.724,801 664.050,614	22.531
2	527.724,801 664.050,614	3	527.728,953 664.049,54	4.289
3	527.728,953 664.049,54	4	527.733,645 664.071,982	22.927
4	527.733,645 664.071,982	1	527.729,215 664.072,708	4.489

**** Lungimile segmentelor sunt determinate în planul de proiecție Stereo 70 și sunt rotunjite la 1 milimetru.**

***** Distanța dintre puncte este formată din segmente cumulate ce sunt mai mici decât valoarea 1 milimetru.**

**DATE DESPRE IMOBILUL NR. 4743**

Oficiul de Cadastru și Publicitate Imobiliară SUCEAVA
Biroul de Cadastru și Publicitate Imobiliară Campulung Moldovenesc

A. Partea I. Descrierea imobilului

TEREN Intravilan

Adresa: Loc. Valea Putnei, Jud. Suceava, Loc numit Valea Putnei

Nr. Crt	Nr cadastral Nr. topografic	Suprafața* (mp)	Observații / Referințe
A1	36011	111	Sector cadastral:90 Teren neimprejmuit; Provenit din CF 36011, nr. top. 80/12

B. Partea II. Proprietari și acte

Inscrieri privitoare la dreptul de proprietate și alte drepturi reale	Referințe
1053 / 30/07/2007	
Act Normativ nr. H.G. nr. 659, din 07/07/2005 emis de Guvernul Romaniei;	
B1	A1
Intabulare, drept de PROPRIETATE, dobandit prin Lege, cota actuala 1/1 1) STATUL ROMÂN, CIF:9999999999999, LIPSĂ CUI/CIF	
B2	A1
Intabulare, drept de ADMINISTRARE 1) COMPANIA NATIONALA DE AUTOSTRAZI SI DRUMURI NATIONALE DIN ROMANIA, CIF:9999999999999	

C. Partea III. SARCINI .

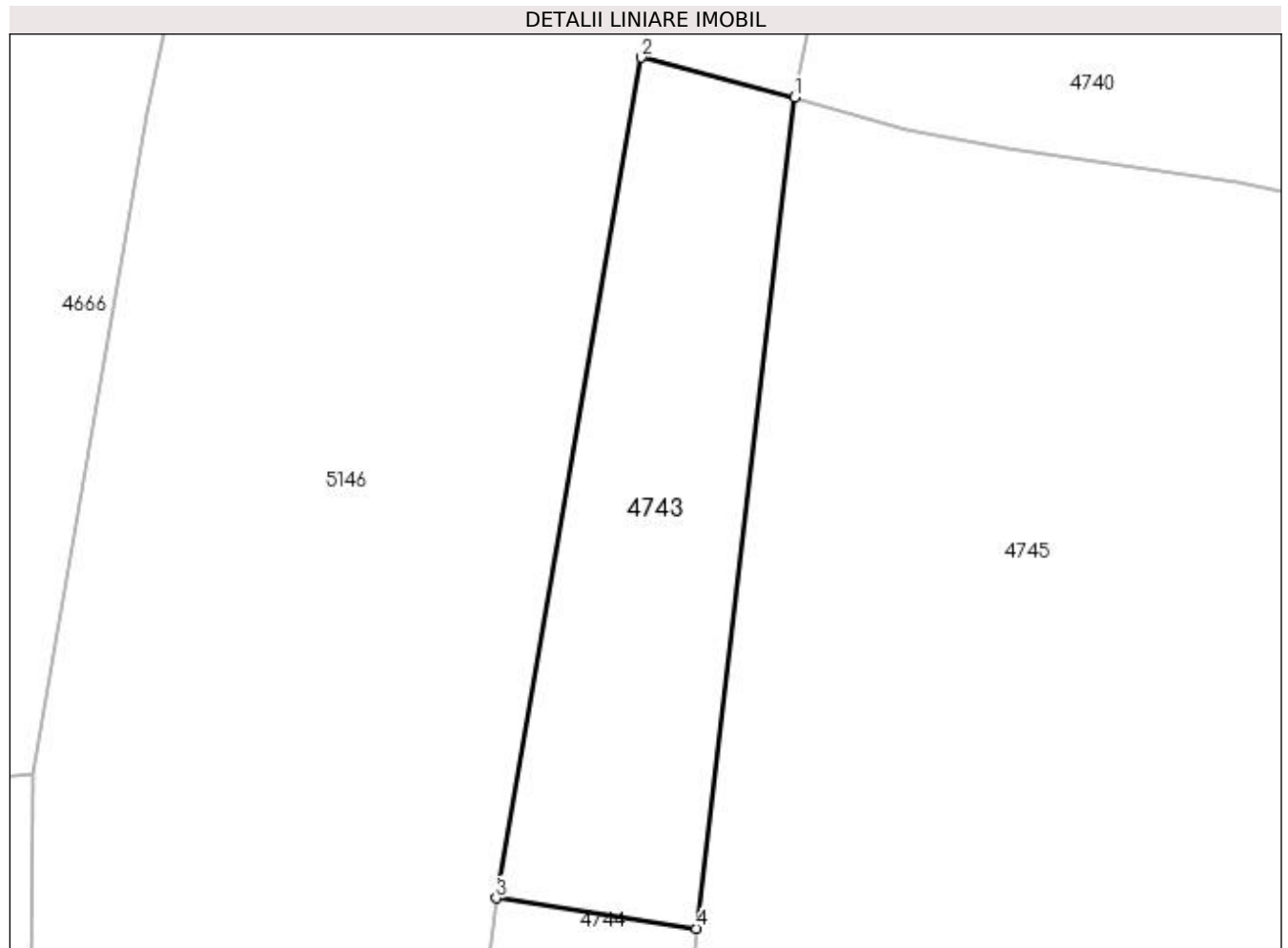
Inscrieri privind dezmembramintele dreptului de proprietate, drepturi reale de garanție și sarcini	Referințe
NU SUNT	

Anexa Nr. 1 La Partea I

Teren

Nr cadastral	Suprafața (mp)*	Observații / Referințe
36011	111	Provenit din CF 36011, nr. top. 80/12

* Suprafața este determinată în planul de proiecție Stereo 70.



Date referitoare la teren

Crt	Categorie folosință	Intra vilan	Suprafața (mp)	Tarla	Parcelă	Nr. topo	Observații / Referințe
1	faneata	DA	111	-	-	-	

Lungime Segmente

1) Valorile lungimilor segmentelor sunt obținute din proiecție în plan.

Punct început	X / Y	Punct sfârșit	X / Y	Lungime segment (** (m)
1	527.728,953 664.049,54	2	527.724,801 664.050,614	4.289
2	527.724,801 664.050,614	3	527.720,887 664.027,913	23.036
3	527.720,887 664.027,913	4	527.726,286 664.027,098	5.46
4	527.726,286 664.027,098	1	527.728,953 664.049,54	22.6

**** Lungimile segmentelor sunt determinate în planul de proiecție Stereo 70 și sunt rotunjite la 1 milimetru.**

***** Distanța dintre puncte este formată din segmente cumulate ce sunt mai mici decât valoarea 1 milimetru.**

**DATE DESPRE IMOBILUL NR. 4744**

Oficiul de Cadastru și Publicitate Imobiliară SUCEAVA
Biroul de Cadastru și Publicitate Imobiliară Campulung Moldovenesc

A. Partea I. Descrierea imobilului

TEREN Intravilan

Adresa: Loc. Valea Putnei, Jud. Suceava, Loc numit Valea Putnei

Nr. Crt	Nr cadastral Nr. topografic	Suprafața* (mp)	Observații / Referințe
A1	36012	99	Sector cadastral:90 Teren neimprejmuit; Provenit din CF 36012, nr. top. 85/8

B. Partea II. Proprietari și acte

Inscrieri privitoare la dreptul de proprietate și alte drepturi reale	Referințe
2601 / 25/09/2006	
Act Normativ nr. Legea nr. 198, din 25/05/2004 emis de - (HG941/2004, nr.659/2005);	
B1	A1
Intabulare, drept de PROPRIETATE, dobandit prin Lege, cota actuala 1/1 1) STATUL ROMÂN, CIF:99999999999999, LIPSĂ CUI/CIF	
4744 / 18/12/2022	
Act Normativ nr. Lege nr. 198, din 25/05/2004 emis de - (HG941/2004, nr.659/2005);	
B2	A1
Intabulare, drept de ADMINISTRARE, dobandit prin Conventie, cota actuala 1/1 1) COMPANIA NATIONALA DE AUTOSTRAZI SI DRUMURI NATIONALE DIN ROMANIA S.A., CIF: 99999999999999, LIPSĂ CUI/CIF	

C. Partea III. SARCINI .

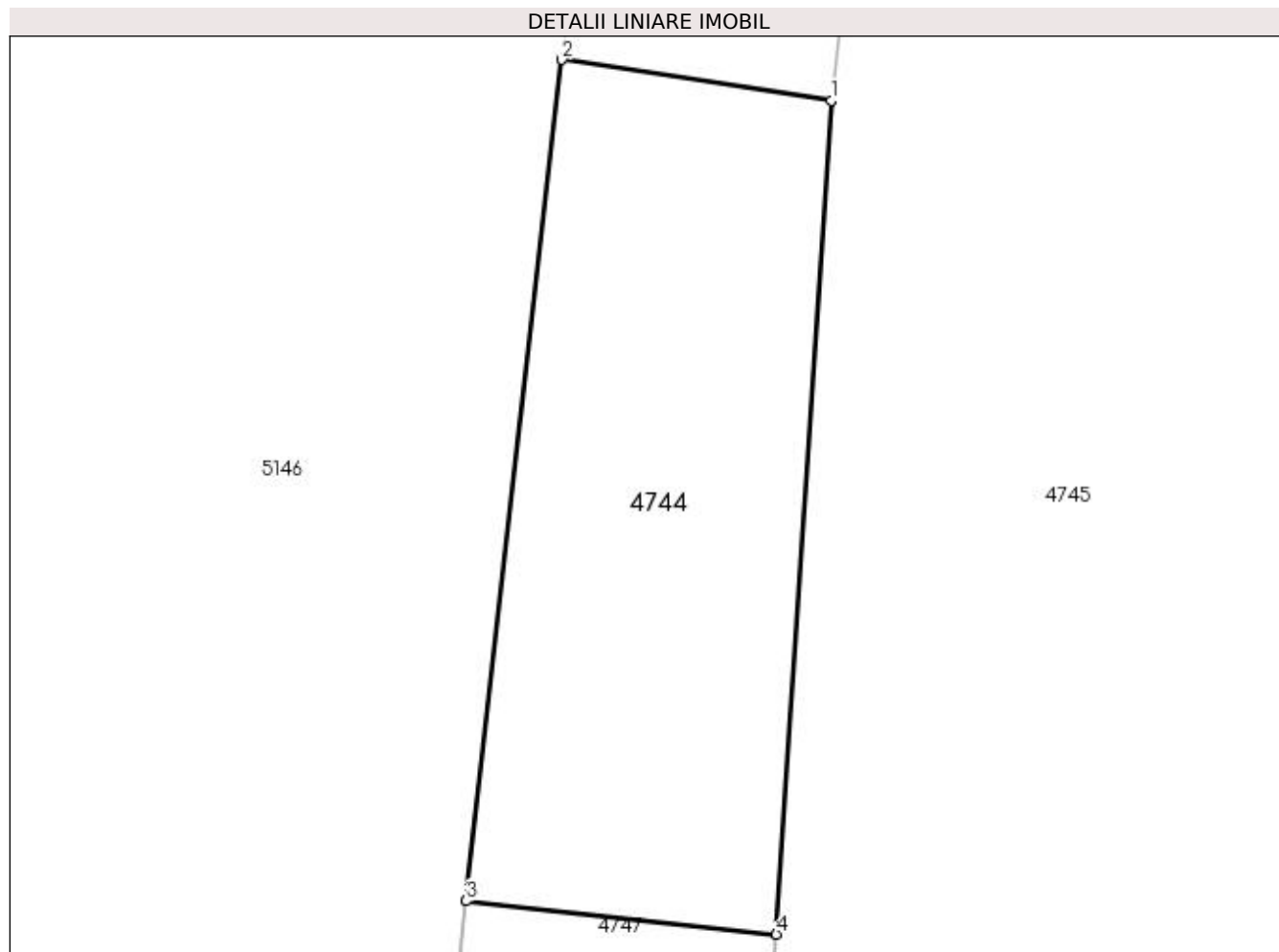
Inscrieri privind dezmembramintele dreptului de proprietate, drepturi reale de garanție și sarcini	Referințe
NU SUNT	

Anexa Nr. 1 La Partea I

Teren

Nr cadastral	Suprafața (mp)*	Observații / Referințe
36012	99	Provenit din CF 36012, nr. top. 85/8

* Suprafața este determinată în planul de proiecție Stereo 70.



Date referitoare la teren

Crt	Categorie folosință	Intra vilan	Suprafața (mp)	Tarla	Parcelă	Nr. topo	Observații / Referințe
1	faneata	DA	99	-	-	-	

Lungime Segmente

1) Valorile lungimilor segmentelor sunt obținute din proiecție în plan.

Punct început	X / Y	Punct sfârșit	X / Y	Lungime segment (** (m)
1	527.726,286 664.027,098	2	527.720,887 664.027,913	5.46
2	527.720,887 664.027,913	3	527.718,964 664.011,041	16.981
3	527.718,964 664.011,041	4	527.725,184 664.010,372	6.256
4	527.725,184 664.010,372	1	527.726,286 664.027,098	16.762

**** Lungimile segmentelor sunt determinate în planul de proiecție Stereo 70 și sunt rotunjite la 1 milimetru.**

***** Distanța dintre puncte este formată din segmente cumulate ce sunt mai mici decât valoarea 1 milimetru.**

**DATE DESPRE IMOBILUL NR. 4745**

Oficiul de Cadastru și Publicitate Imobiliară SUCEAVA
Biroul de Cadastru și Publicitate Imobiliară Campulung Moldovenesc

A. Partea I. Descrierea imobilului

TEREN Necunoscut

Adresa: Loc. Valea Putnei, Jud. Suceava, Loc numit Valea Putnei

Nr. Crt	Nr cadastral Nr. topografic	Suprafața* (mp)	Observații / Referințe
A1	35946	Din acte: 4.820 Masurata: 4.340	Sector cadastral:90 Teren neimprejmuit; Provenit din CF 35946, nr. top. 80/4, 85/1

B. Partea II. Proprietari și acte

Inscrieri privitoare la dreptul de proprietate și alte drepturi reale		Referințe
1184 / 30/06/2004		
Act Notarial nr. Act De Partaj Voluntar nr. 604, din 27/04/2004 emis de BNP STELIAN CATARGIU;		
B1	Intabulare, drept de PROPRIETATE, dobandit prin Lege, cota actuala 1/1 1) MAN MINODORA	A1

C. Partea III. SARCINI .

Inscrieri privind dezmembramintele dreptului de proprietate, drepturi reale de garanție și sarcini	Referințe
NU SUNT	

Anexa Nr. 1 La Partea I

Teren

Nr cadastral	Suprafața (mp)*	Observații / Referințe
35946	Din acte: 4.820 Masurata: 4.340	Provenit din CF 35946, nr. top. 80/4, 85/1

* Suprafața este determinată în planul de proiecție Stereo 70.

DETALII LINIARE IMOBIL



Date referitoare la teren

Crt	Categorie folosință	Intravilan	Suprafața (mp)	Tarla	Parcelă	Nr. topo	Observații / Referințe
1	faneata	DA	3.031	-	-	-	
2	faneata	NU	1.309	-	-	-	

Lungime Segmente

1) Valorile lungimilor segmentelor sunt obținute din proiecție în plan.

Punct început	X / Y	Punct sfârșit	X / Y	Lungime segment (** (m)
1	527.843,563 664.029,957	2	527.836,934 664.031,209	6.746
3	527.828,43 664.032,726	4	527.817,165 664.034,33	11.379
5	527.806,615 664.036,001	6	527.791,893 664.038,59	14.948
7	527.783,822 664.040,171	8	527.775,924 664.041,377	7.99

Punct început	X / Y	Punct sfârșit	X / Y	Lungime segment (** (m)
2	527.836,934 664.031,209	3	527.828,43 664.032,726	8.638
4	527.817,165 664.034,33	5	527.806,615 664.036,001	10.682
6	527.791,893 664.038,59	7	527.783,822 664.040,171	8.224
8	527.775,924 664.041,377	9	527.771,347 664.042,085	4.631

Punct început	X / Y	Punct sfârșit	X / Y	Lungime segment (** (m))
9	527.771,347 664.042,085	10	527.762,2 664.043,768	9.301
11	527.752,414 664.045,298	12	527.745,205 664.046,325	7.282
13	527.740,902 664.047,229	14	527.734,681 664.048,183	6.294
15	527.731,981 664.048,662	16	527.728,953 664.049,54	3.153
17	527.726,286 664.027,098	18	527.725,184 664.010,372	16.762
19	527.725,006 664.007,008	20	527.727,058 664.006,665	2.08
21	527.732,8 664.005,942	22	527.744,619 664.005,332	11.835
23	527.751,137 664.004,48	24	527.757,363 664.003,875	6.255
25	527.765,253 664.003,319	26	527.776,643 664.002,413	11.426
27	527.783,537 664.001,719	28	527.791,709 664.000,828	8.22
29	527.803,002 663.999,859	30	527.808,995 663.999,211	6.028
31	527.834,395 663.996,215	1	527.843,563 664.029,957	34.965

Punct început	X / Y	Punct sfârșit	X / Y	Lungime segment (** (m))
10	527.762,2 664.043,768	11	527.752,414 664.045,298	9.905
12	527.745,205 664.046,325	13	527.740,902 664.047,229	4.397
14	527.734,681 664.048,183	15	527.731,981 664.048,662	2.742
16	527.728,953 664.049,54	17	527.726,286 664.027,098	22.6
18	527.725,184 664.010,372	19	527.725,006 664.007,008	3.369
20	527.727,058 664.006,665	21	527.732,8 664.005,942	5.787
22	527.744,619 664.005,332	23	527.751,137 664.004,48	6.573
24	527.757,363 664.003,875	25	527.765,253 664.003,319	7.91
26	527.776,643 664.002,413	27	527.783,537 664.001,719	6.929
28	527.791,709 664.000,828	29	527.803,002 663.999,859	11.334
30	527.808,995 663.999,211	31	527.834,395 663.996,215	25.576

** Lungimile segmentelor sunt determinate în planul de proiecție Stereo 70 și sunt rotunjite la 1 milimetru.

*** Distanța dintre puncte este formată din segmente cumulate ce sunt mai mici decât valoarea 1 milimetru.

**DATE DESPRE IMOBILUL NR. 4746**

Oficiul de Cadastru și Publicitate Imobiliară SUCEAVA
Biroul de Cadastru și Publicitate Imobiliară Campulung Moldovenesc

A. Partea I. Descrierea imobilului

TEREN Necunoscut

Adresa: Loc. Valea Putnei, Jud. Suceava, Loc numit Valea Putnei

Nr. Crt	Nr cadastral Nr. topografic	Suprafața* (mp)	Observații / Referințe
A1		3.336	Sector cadastral:90 Teren neimprejmit;

B. Partea II. Proprietari și acte

Inscrieri privitoare la dreptul de proprietate și alte drepturi reale		Referințe
4746 / 18/12/2022		
Act Normativ nr. Lege nr. 7, din 13/03/1996 emis de Parlamentul României;		
B1	Intabulare, drept de PROPRIETATE, dobândit prin Lege, cota actuala 1/1 1) NEIDENTIFICAT NEIDENTIFICAT	A1
Act Administrativ nr. Adeverință nr. 1441, din 24/10/2022 emis de Primăria Comunei Pojorâta;		
B2	Se notează posesia faptică în favoarea lui 1) HERMAN ALEXANDRU	A1

C. Partea III. SARCINI .

Inscrieri privind dezmembramintele dreptului de proprietate, drepturi reale de garanție și sarcini	Referințe
NU SUNT	

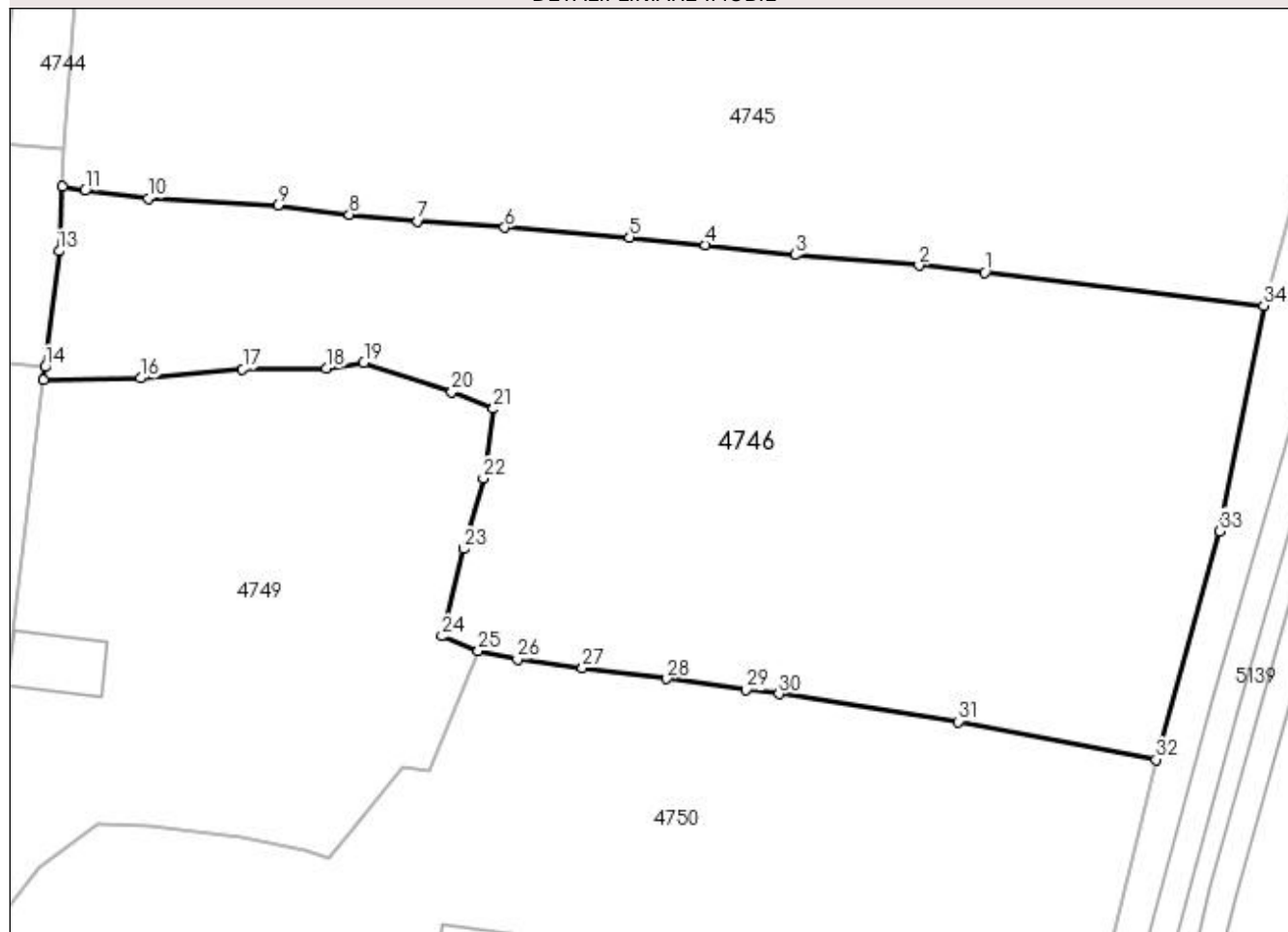
Anexa Nr. 1 La Partea I

Teren

Nr cadastral	Suprafața (mp)*	Observații / Referințe
	3.336	

* Suprafața este determinată în planul de proiecție Stereo 70.

DETALII LINIARE IMOBIL



Date referitoare la teren

Crt	Categorie folosință	Intravilan	Suprafața (mp)	Tarla	Parcelă	Nr. topo	Observații / Referințe
1	faneata	DA	2.478	-	-	-	
2	faneata	NU	858	-	-	-	

Lungime Segmente

1) Valorile lungimilor segmentelor sunt obținute din proiecție în plan.

Punct început	X / Y	Punct sfârșit	X / Y	Lungime segment (** (m)
1	527.808,995 663.999,211	2	527.803,002 663.999,859	6.028
3	527.791,709 664.000,828	4	527.783,537 664.001,719	8.22
5	527.776,643 664.002,413	6	527.765,253 664.003,319	11.426
7	527.757,363 664.003,875	8	527.751,137 664.004,48	6.255

Punct început	X / Y	Punct sfârșit	X / Y	Lungime segment (** (m)
2	527.803,002 663.999,859	3	527.791,709 664.000,828	11.334
4	527.783,537 664.001,719	5	527.776,643 664.002,413	6.929
6	527.765,253 664.003,319	7	527.757,363 664.003,875	7.91
8	527.751,137 664.004,48	9	527.744,619 664.005,332	6.573

Punct început	X / Y	Punct sfârșit	X / Y	Lungime segment (** (m))
9	527.744,619 664.005,332	10	527.732,8 664.005,942	11.835
11	527.727,058 664.006,665	12	527.725,006 664.007,008	2.08
13	527.724,697 664.001,159	14	527.723,429 663.990,62	10.615
15	527.723,286 663.989,433	16	527.732,101 663.989,602	8.817
17	527.741,408 663.990,422	18	527.749,034 663.990,48	7.626
19	527.752,447 663.991,027	20	527.760,467 663.988,371	8.448
21	527.764,264 663.986,819	22	527.763,318 663.980,489	6.4
23	527.761,525 663.974,073	24	527.759,569 663.966,124	8.186
25	527.762,884 663.964,801	26	527.766,423 663.964,04	3.62
27	527.772,366 663.963,223	28	527.780,047 663.962,245	7.743
29	527.787,246 663.961,245	30	527.790,252 663.960,861	3.03
31	527.806,58 663.958,351	32	527.824,577 663.954,899	18.325
33	527.830,359 663.975,68	34	527.834,395 663.996,215	20.928

Punct început	X / Y	Punct sfârșit	X / Y	Lungime segment (** (m))
10	527.732,8 664.005,942	11	527.727,058 664.006,665	5.787
12	527.725,006 664.007,008	13	527.724,697 664.001,159	5.857
14	527.723,429 663.990,62	15	527.723,286 663.989,433	1.196
16	527.732,101 663.989,602	17	527.741,408 663.990,422	9.343
18	527.749,034 663.990,48	19	527.752,447 663.991,027	3.457
20	527.760,467 663.988,371	21	527.764,264 663.986,819	4.102
22	527.763,318 663.980,489	23	527.761,525 663.974,073	6.662
24	527.759,569 663.966,124	25	527.762,884 663.964,801	3.569
26	527.766,423 663.964,04	27	527.772,366 663.963,223	5.999
28	527.780,047 663.962,245	29	527.787,246 663.961,245	7.268
30	527.790,252 663.960,861	31	527.806,58 663.958,351	16.52
32	527.824,577 663.954,899	33	527.830,359 663.975,68	21.57
34	527.834,395 663.996,215	1	527.808,995 663.999,211	25.576

** Lungimile segmentelor sunt determinate în planul de proiecție Stereo 70 și sunt rotunjite la 1 milimetru.

*** Distanța dintre puncte este formată din segmente cumulate ce sunt mai mici decât valoarea 1 milimetru.

**DATE DESPRE IMOBILUL NR. 4747**

Oficiul de Cadastru și Publicitate Imobiliară SUCEAVA
Biroul de Cadastru și Publicitate Imobiliară Campulung Moldovenesc

A. Partea I. Descrierea imobilului

TEREN Intravilan

Adresa: Loc. Valea Putnei, Jud. Suceava, Loc numit Valea Putnei

Nr. Crt	Nr cadastral Nr. topografic	Suprafața* (mp)	Observații / Referințe
A1	35887	131	Sector cadastral:90 Teren neimprejmuit; Provenit din CF 35887, nr. top. 85/7

B. Partea II. Proprietari și acte

Inscrieri privitoare la dreptul de proprietate și alte drepturi reale		Referințe
2601 / 25/09/2006		
Act Normativ nr. Lege nr. 198,, din 25/05/2004 emis de - (HG941/2004, nr.659/2005);		
B1	Intabulare, drept de PROPRIETATE, dobandit prin Lege, cota actuala 1/1 1) STATUL ROMÂN , CIF:9999999999999, LIPSĂ CUI/CIF	A1
B2	Intabulare, drept de ADMINISTRARE, dobandit prin Lege, cota actuala 1/1 1) CNADNR SA , CIF:9999999999999, LIPSĂ CUI/CIF	A1

C. Partea III. SARCINI .

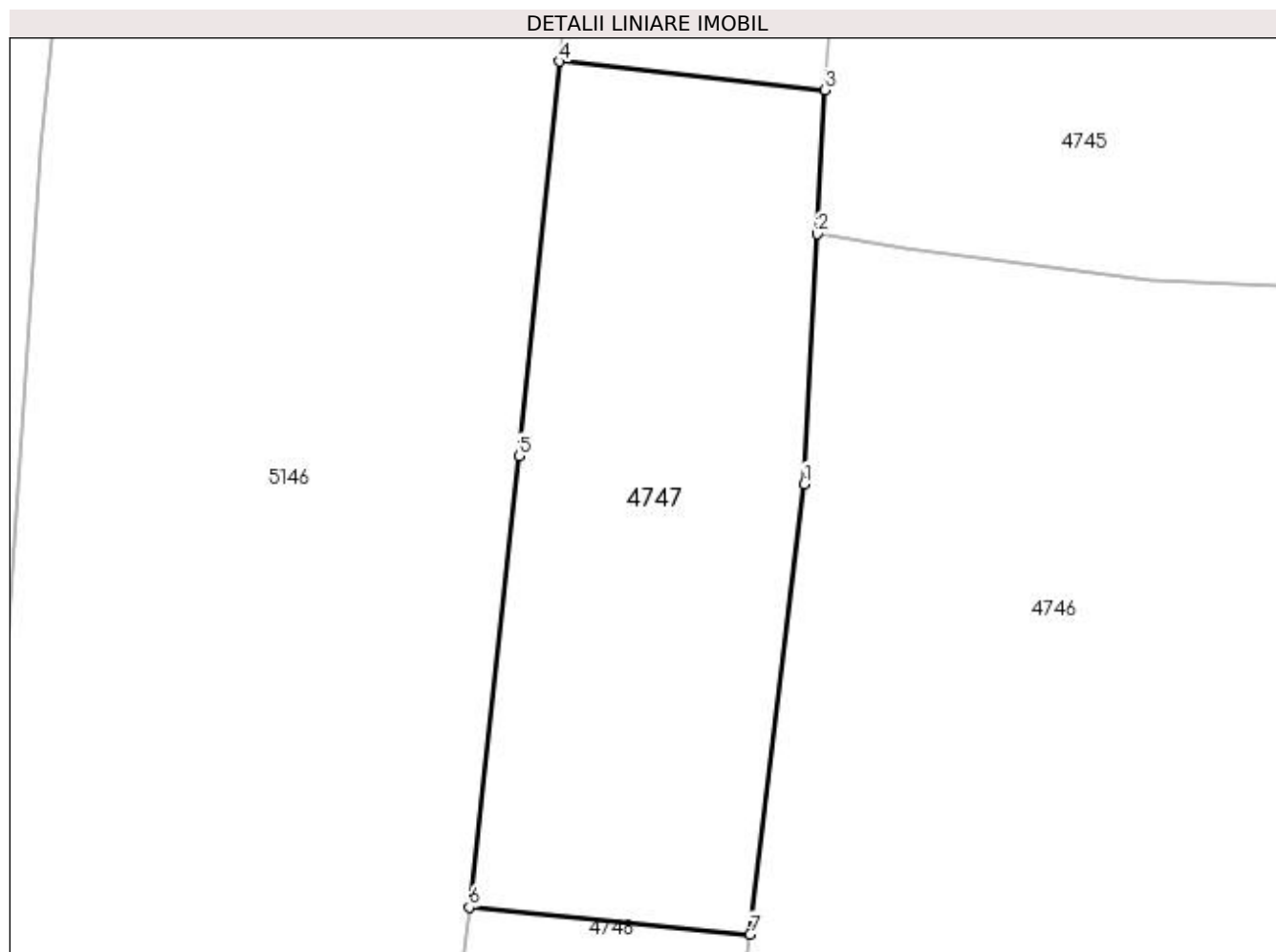
Inscrieri privind dezmembramintele dreptului de proprietate, drepturi reale de garanție și sarcini	Referințe
NU SUNT	

Anexa Nr. 1 La Partea I

Teren

Nr cadastral	Suprafața (mp)*	Observații / Referințe
35887	131	Provenit din CF 35887, nr. top. 85/7

* Suprafața este determinată în planul de proiecție Stereo 70.



Date referitoare la teren

Crt	Categorie folosință	Intravilan	Suprafața (mp)	Tarla	Parcelă	Nr. topo	Observații / Referințe
1	faneata	DA	131	-	-	-	

Lungime Segmente

1) Valorile lungimilor segmentelor sunt obținute din proiecție în plan.

Punct început	X / Y	Punct sfârșit	X / Y	Lungime segment (** (m)
1	527.724,697 664.001,159	2	527.725,006 664.007,008	5.857
2	527.725,006 664.007,008	3	527.725,184 664.010,372	3.369
3	527.725,184 664.010,372	4	527.718,964 664.011,041	6.256
4	527.718,964 664.011,041	5	527.718,015 664.001,815	9.275
5	527.718,015 664.001,815	6	527.716,851 663.991,253	10.626

Punct început	X / Y	Punct sfârșit	X / Y	Lungime segment (** (m)
6	527.716,851 663.991,253	7	527.723,429 663.990,62	6.608
7	527.723,429 663.990,62	1	527.724,697 664.001,159	10.615

** Lungimile segmentelor sunt determinate în planul de proiecție Stereo 70 și sunt rotunjite la 1 milimetru.

*** Distanța dintre puncte este formată din segmente cumulate ce sunt mai mici decât valoarea 1 milimetru.

**DATE DESPRE IMOBILUL NR. 4748**

Oficiul de Cadastru și Publicitate Imobiliară SUCEAVA
Biroul de Cadastru și Publicitate Imobiliară Campulung Moldovenesc

A. Partea I. Descrierea imobilului

TEREN Intravilan

Adresa: Loc. Valea Putnei, Jud. Suceava, Loc numit Valea Putnei

Nr. Crt	Nr cadastral Nr. topografic	Suprafața* (mp)	Observații / Referințe
A1	35940	350	Sector cadastral:90 Teren neimprejmuit; Provenit din CF 35940, nr. top. 91/32

B. Partea II. Proprietari și acte

Inscrieri privitoare la dreptul de proprietate și alte drepturi reale	Referințe
2600 / 25/09/2006	
Act Normativ nr. Lege nr. 198/2004, din 25/05/2004 emis de - (HG 941/2004; HG 659/2005);	
B1	A1
Intabulare, drept de PROPRIETATE, dobandit prin Lege, cota actuala 1/1 1) STATUL ROMÂN, CIF:9999999999999, LIPSĂ CUI/CIF	
Act Normativ nr. 198, din 25/05/2004 emis de -;	
B2	A1
Intabulare, drept de ADMINISTRARE 1) COMPANIA NATIONALA DE AUTOSTRAZI SI DRUMURI NATIONALE DIN ROMANIA SA, CIF: 9999999999999	

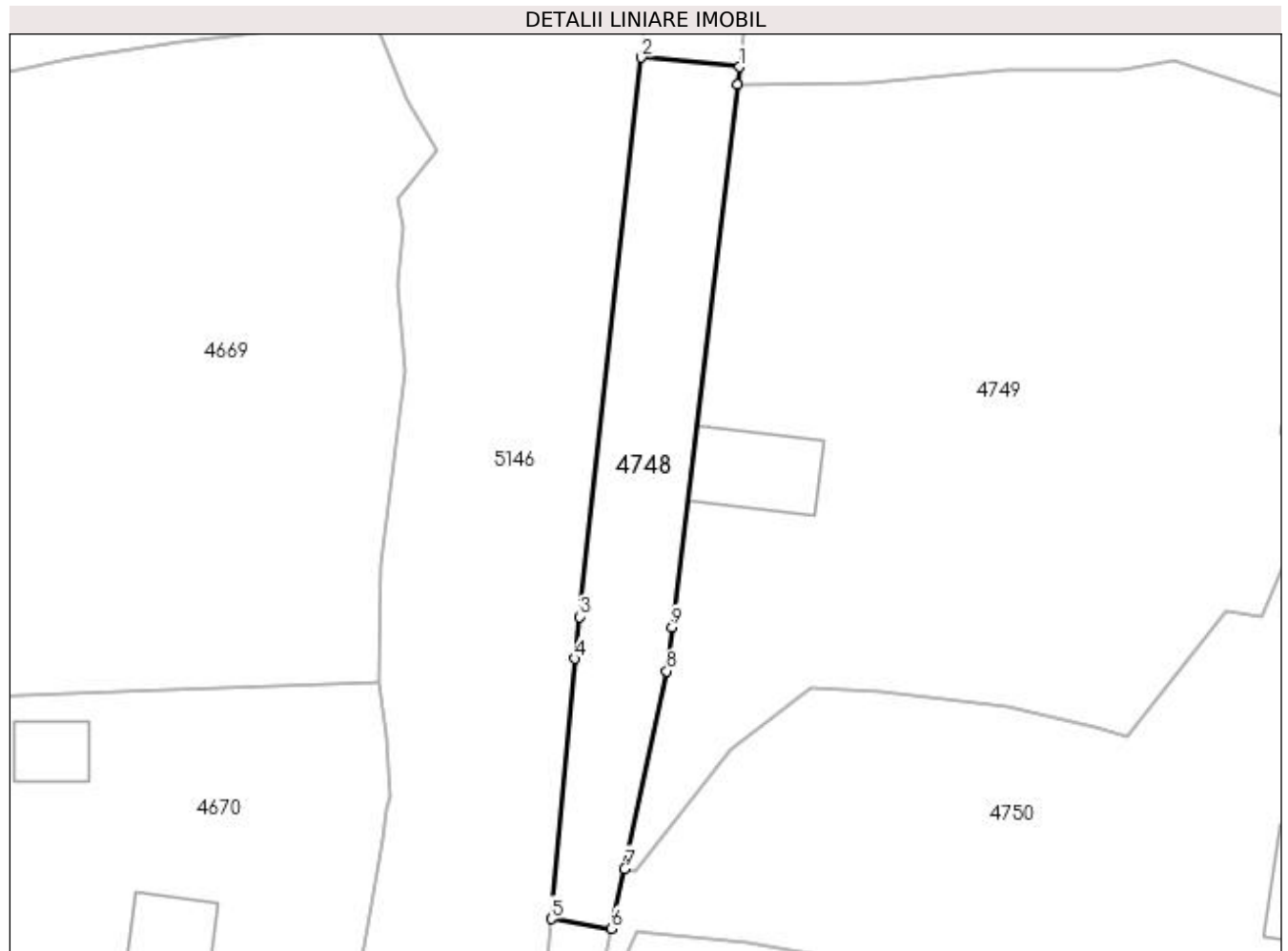
C. Partea III. SARCINI .

Inscrieri privind dezmembramintele dreptului de proprietate, drepturi reale de garanție și sarcini	Referințe
NU SUNT	

Anexa Nr. 1 La Partea I**Teren**

Nr cadastral	Suprafața (mp)*	Observații / Referințe
35940	350	Provenit din CF 35940, nr. top. 91/32

* Suprafața este determinată în planul de proiecție Stereo 70.

**Date referitoare la teren**

Crt	Categorie folosință	Intra vilan	Suprafața (mp)	Tarla	Parcelă	Nr. topo	Observații / Referințe
1	faneata	DA	350	-	-	-	

Lungime Segmente

1) Valorile lungimilor segmentelor sunt obținute din proiecție în plan.

Punct început	X / Y	Punct sfârșit	X / Y	Lungime segment (** (m)
1	527.723,429 663.990,62	2	527.716,851 663.991,253	6.608
2	527.716,851 663.991,253	3	527.712,732 663.953,882	37.597
3	527.712,732 663.953,882	4	527.712,424 663.951,083	2.816
4	527.712,424 663.951,083	5	527.710,855 663.933,679	17.475
5	527.710,855 663.933,679	6	527.714,88 663.933,043	4.075

Punct început	X / Y	Punct sfârșit	X / Y	Lungime segment (** (m)
6	527.714,88 663.933,043	7	527.715,739 663.937,045	4.093
7	527.715,739 663.937,045	8	527.718,572 663.950,256	13.511
8	527.718,572 663.950,256	9	527.718,927 663.953,199	2.964
9	527.718,927 663.953,199	10	527.723,286 663.989,433	36.495
10	527.723,286 663.989,433	1	527.723,429 663.990,62	1.196

** Lungimile segmentelor sunt determinate în planul de proiecție Stereo 70 și sunt rotunjite la 1 milimetru.

*** Distanța dintre puncte este formată din segmente cumulate ce sunt mai mici decât valoarea 1 milimetru.

**DATE DESPRE IMOBILUL NR. 4749**

Oficiul de Cadastru și Publicitate Imobiliară SUCEAVA
Biroul de Cadastru și Publicitate Imobiliară Campulung Moldovenesc

A. Partea I. Descrierea imobilului

TEREN Intravilan

Adresa: Loc. Valea Putnei, Calea Transilvaniei, Nr. 63, Jud. Suceava

Nr. Crt	Nr cadastral Nr. topografic	Suprafața* (mp)	Observații / Referințe
A1	35012	1.710	Sector cadastral:90 Teren neimprejmuit; CF 35012, nr. top. 70, 87, parte din nr. top. 91/3

Construcții

Crt	Nr cadastral Nr. topografic	Adresa	Observații / Referințe
A1.1		Loc. Valea Putnei, Calea Transilvaniei, Nr. 63, Jud. Suceava	Nr. niveluri:1; S. construita la sol:43 mp; S. construita desfasurata:43 mp; Anexă, P

B. Partea II. Proprietari și acte

Inscrieri privitoare la dreptul de proprietate și alte drepturi reale		Referințe
4749 / 18/12/2022		
Act Normativ nr. Lege nr. 7, din 13/03/1996 emis de Parlamentul României;		
B1	Intabulare, drept de PROPRIETATE, dobandit prin Lege, cota actuala 1/1 1) NEIDENTIFICAT NEIDENTIFICAT	A1
Act Administrativ nr. Adeverință nr. 1442, din 24/10/2022 emis de Primăria Comunei Pojorâta;		
B2	Se notează posesia faptică în favoarea lui 1) UNGUR IOAN	A1
Act Administrativ nr. Adeverință nr. 1700, din 02/11/2022 emis de Primăria Comunei Pojorâta;		
B3	Intabulare, drept de PROPRIETATE, dobandit prin Lege, cota actuala 1/1 1) UNGUR IOAN	A1.1

C. Partea III. SARCINI .

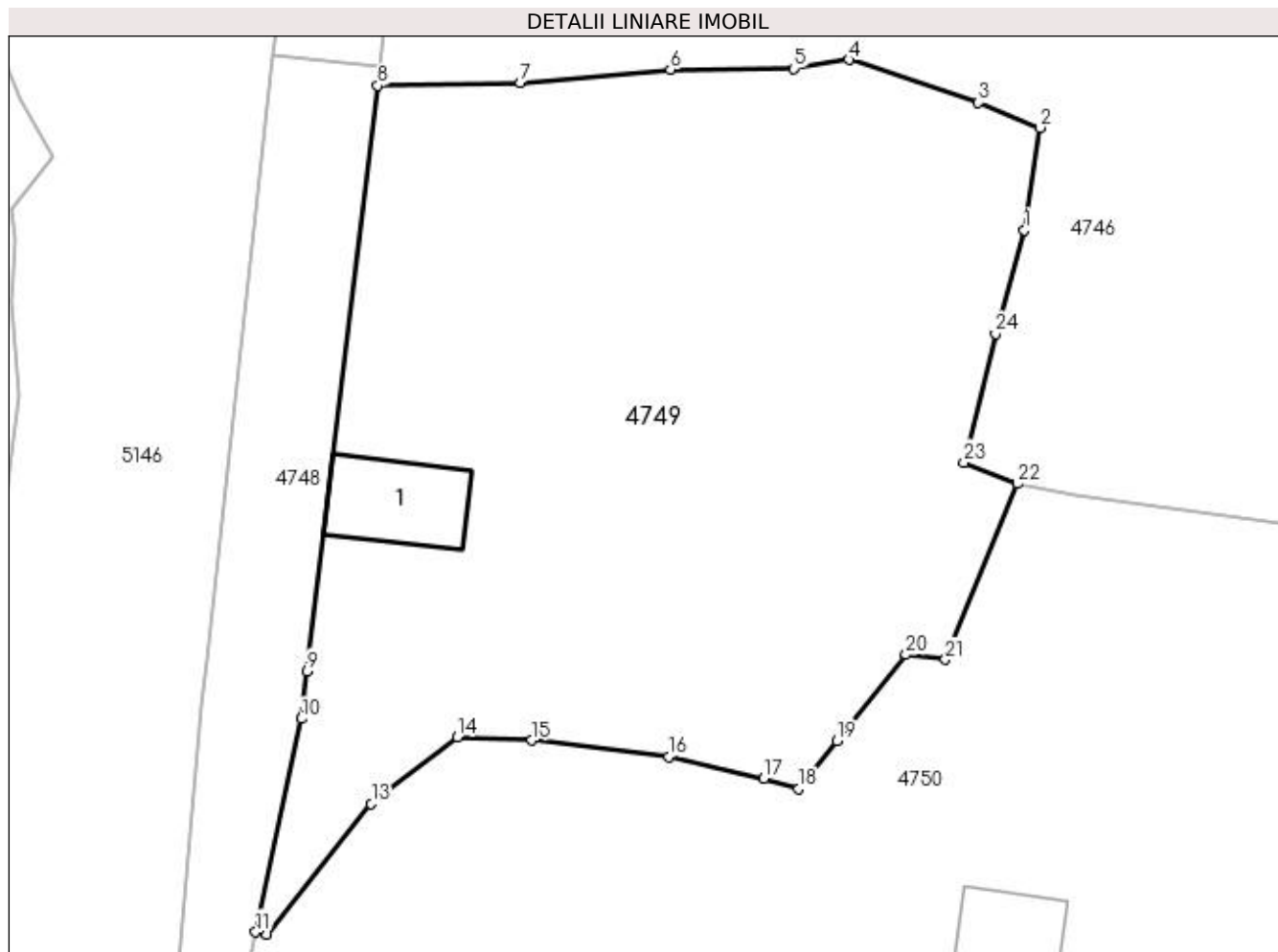
Inscrieri privind dezmembramintele dreptului de proprietate, drepturi reale de garanție și sarcini	Referințe
NU SUNT	

Anexa Nr. 1 La Partea I

Teren

Nr cadastral	Suprafața (mp)*	Observații / Referințe
35012	1.710	CF 35012, nr. top. 70, 87, parte din nr. top. 91/3

* Suprafața este determinată în planul de proiecție Stereo 70.



Date referitoare la teren

Crt	Categorie folosință	Intra vilan	Suprafața (mp)	Tarla	Parcelă	Nr. topo	Observații / Referințe
1	curți constructii	DA	113	-	-	-	
2	faneata	DA	1.597	-	-	-	

Date referitoare la construcții

Crt	Număr	Destinație construcție	Supraf. (mp)	Situație juridică	Observații / Referințe
A1.1		construcții anexa	43	Cu acte	Nr. niveluri:1; S. construita la sol:43 mp; S. construita desfasurata:43 mp; Anexă, P

Lungime Segmente

1) Valorile lungimilor segmentelor sunt obținute din proiecție în plan.

Punct început	X / Y	Punct sfârșit	X / Y	Lungime segment (** (m)
1	527.763,318 663.980,489	2	527.764,264 663.986,819	6.4
3	527.760,467 663.988,371	4	527.752,447 663.991,027	8.448
5	527.749,034 663.990,48	6	527.741,408 663.990,422	7.626

Punct început	X / Y	Punct sfârșit	X / Y	Lungime segment (** (m)
2	527.764,264 663.986,819	3	527.760,467 663.988,371	4.102
4	527.752,447 663.991,027	5	527.749,034 663.990,48	3.457
6	527.741,408 663.990,422	7	527.732,101 663.989,602	9.343

Punct început	X / Y	Punct sfârșit	X / Y	Lungime segment (** (m)
7	527.732,101 663.989,602	8	527.723,286 663.989,433	8.817
9	527.718,927 663.953,199	10	527.718,572 663.950,256	2.964
11	527.715,739 663.937,045	12	527.716,432 663.936,917	0.705
13	527.722,893 663.944,998	14	527.728,225 663.949,105	6.73
15	527.732,816 663.948,924	16	527.741,308 663.947,902	8.553
17	527.747,192 663.946,549	18	527.749,346 663.945,922	2.243
19	527.751,716 663.948,882	20	527.755,987 663.954,217	6.834
21	527.758,418 663.953,922	22	527.762,884 663.964,801	11.76
23	527.759,569 663.966,124	24	527.761,525 663.974,073	8.186

Punct început	X / Y	Punct sfârșit	X / Y	Lungime segment (** (m)
8	527.723,286 663.989,433	9	527.718,927 663.953,199	36.495
10	527.718,572 663.950,256	11	527.715,739 663.937,045	13.511
12	527.716,432 663.936,917	13	527.722,893 663.944,998	10.346
14	527.728,225 663.949,105	15	527.732,816 663.948,924	4.595
16	527.741,308 663.947,902	17	527.747,192 663.946,549	6.038
18	527.749,346 663.945,922	19	527.751,716 663.948,882	3.792
20	527.755,987 663.954,217	21	527.758,418 663.953,922	2.449
22	527.762,884 663.964,801	23	527.759,569 663.966,124	3.569
24	527.761,525 663.974,073	1	527.763,318 663.980,489	6.662

** Lungimile segmentelor sunt determinate în planul de proiecție Stereo 70 și sunt rotunjite la 1 milimetru.

*** Distanța dintre puncte este formată din segmente cumulate ce sunt mai mici decât valoarea 1 milimetru.

**DATE DESPRE IMOBILUL NR. 4750**

Oficiul de Cadastru și Publicitate Imobiliară SUCEAVA
Biroul de Cadastru și Publicitate Imobiliară Campulung Moldovenesc

A. Partea I. Descrierea imobilului

TEREN Necunoscut

Adresa: Loc. Valea Putnei, Calea Transilvaniei, Nr. 65, Jud. Suceava

Nr. Crt	Nr cadastral Nr. topografic	Suprafața* (mp)	Observații / Referințe
A1	35944	3.048	Sector cadastral:90 Teren neimprejmuit; Provenit din CF 35944, nr. top. 105/1, 91/17, 91/102, 105/2, CF 35012, parte din nr. top. 91/3

Construcții

Crt	Nr cadastral Nr. topografic	Adresa	Observații / Referințe
A1.1		Loc. Valea Putnei, Calea Transilvaniei, Nr. 65, Jud. Suceava	Nr. niveluri:1; S. construita la sol:49 mp; S. construita desfasurata:49 mp; Casă de locuit, P

B. Partea II. Proprietari și acte

Inscrieri privitoare la dreptul de proprietate și alte drepturi reale		Referințe
2111 / 26/08/1992		
Act Notarial nr. Contract De Vanzare-Cumparare nr. 2533, din 26/08/1992 emis de Notariatul de stat local Campulung Mold.;		
B1	Intabulare, drept de PROPRIETATE, dobandit prin Conventie, cota actuala 1929/3048 1) HERLEA IOANA	A1
4750 / 18/12/2022		
Act Normativ nr. Lege nr. 7, din 13/03/1996 emis de Parlamentul României;		
B2	Intabulare, drept de PROPRIETATE, dobandit prin Lege, cota actuala 1119/3048 1) NEIDENTIFICAT NEIDENTIFICAT	A1
Act Administrativ nr. Adeverință nr. 1443, din 24/10/2022 emis de Primăria Comunei Pojorâta;		
B3	Se notează posesia faptică în favoarea lui 1) HERLEA IOANA	A1
2111 / 26/08/1992		
Act Notarial nr. Contract De Vanzare-Cumparare nr. 2533, din 26/08/1992 emis de Notariatul de stat local Campulung Mold.;		
B4	Intabulare, drept de PROPRIETATE, dobandit prin Conventie, cota actuala 1/1 1) HERLEA IOANA	A1.1

C. Partea III. SARCINI .

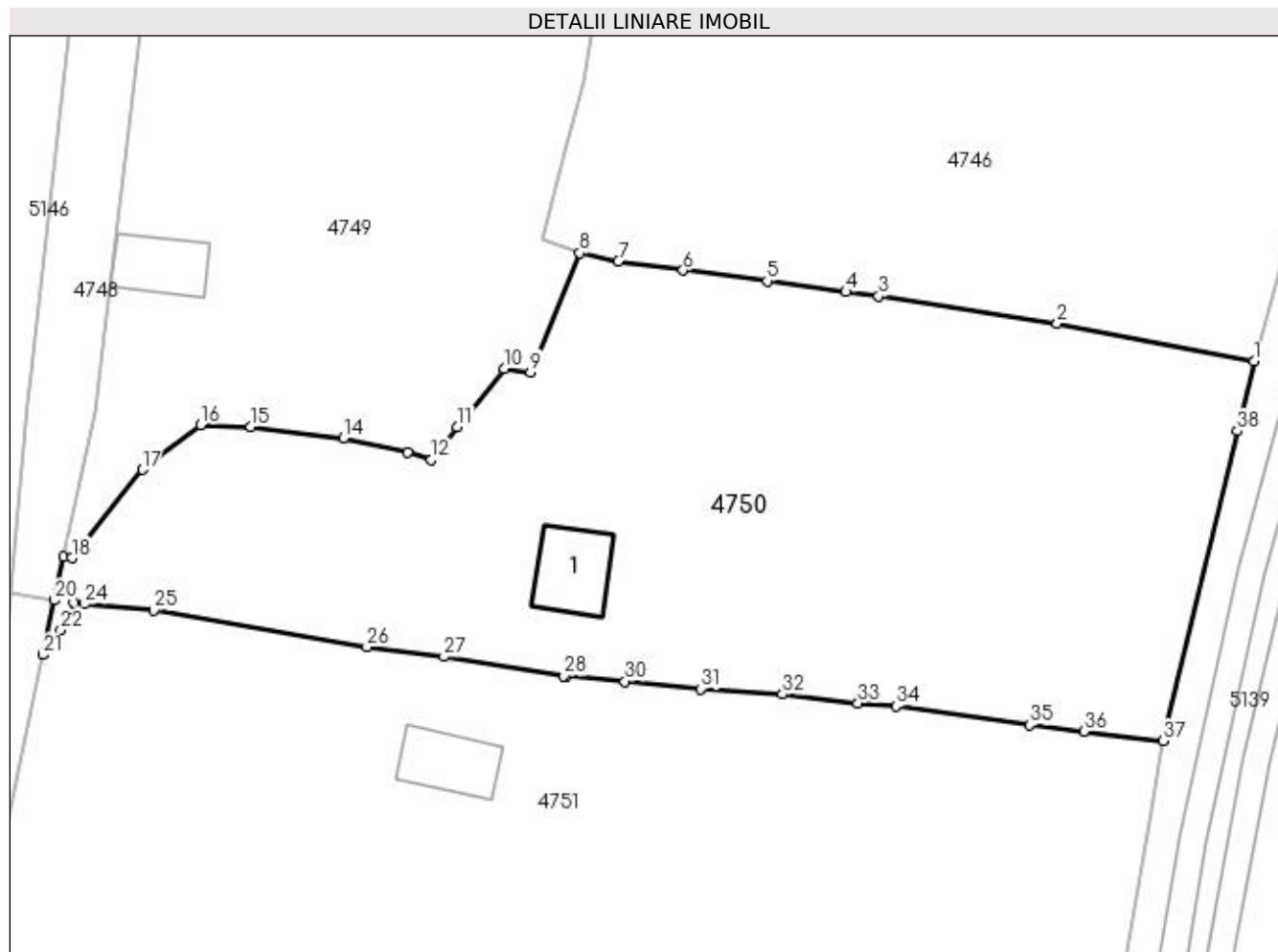
Inscrieri privind dezmembramintele dreptului de proprietate, drepturi reale de garanție și sarcini	Referințe
NU SUNT	

Anexa Nr. 1 La Partea I

Teren

Nr cadastral	Suprafața (mp)*	Observații / Referințe
35944	3.048	Provenit din CF 35944, nr. top. 105/1, 91/17, 91/102, 105/2, CF 35012, parte din nr. top. 91/3

* Suprafața este determinată în planul de proiecție Stereo 70.



Date referitoare la teren

Crt	Categorie folosință	Intra vilan	Suprafața (mp)	Tarla	Parcelă	Nr. topo	Observații / Referințe
1	curți construcții	DA	179	-	-	-	
2	faneata	DA	2.322	-	-	-	
3	faneata	NU	547	-	-	-	

Date referitoare la construcții

Crt	Număr	Destinație construcție	Supraf. (mp)	Situație juridică	Observații / Referințe
A1.1		construcții de locuințe	49	Cu acte	Nr. niveluri:1; S. construita la sol:49 mp; S. construita desfasurata:49 mp; Casă de locuit, P

Lungime Segmente

1) Valorile lungimilor segmentelor sunt obținute din proiecție în plan.

Punct început	X / Y	Punct sfârșit	X / Y	Lungime segment (** (m)	Punct început	X / Y	Punct sfârșit	X / Y	Lungime segment (** (m)
1	527.824,577 663.954,899	2	527.806,58 663.958,351	18.325	2	527.806,58 663.958,351	3	527.790,252 663.960,861	16.52
3	527.790,252 663.960,861	4	527.787,246 663.961,245	3.03	4	527.787,246 663.961,245	5	527.780,047 663.962,245	7.268

Punct început	X / Y	Punct sfârșit	X / Y	Lungime segment (** (m)	Punct început	X / Y	Punct sfârșit	X / Y	Lungime segment (** (m)
5	527.780,047 663.962,245	6	527.772,366 663.963,223	7.743	6	527.772,366 663.963,223	7	527.766,423 663.964,04	5.999
7	527.766,423 663.964,04	8	527.762,884 663.964,801	3.62	8	527.762,884 663.964,801	9	527.758,418 663.953,922	11.76
9	527.758,418 663.953,922	10	527.755,987 663.954,217	2.449	10	527.755,987 663.954,217	11	527.751,716 663.948,882	6.834
11	527.751,716 663.948,882	12	527.749,346 663.945,922	3.792	12	527.749,346 663.945,922	13	527.747,192 663.946,549	2.243
13	527.747,192 663.946,549	14	527.741,308 663.947,902	6.038	14	527.741,308 663.947,902	15	527.732,816 663.948,924	8.553
15	527.732,816 663.948,924	16	527.728,225 663.949,105	4.595	16	527.728,225 663.949,105	17	527.722,893 663.944,998	6.73
17	527.722,893 663.944,998	18	527.716,432 663.936,917	10.346	18	527.716,432 663.936,917	19	527.715,739 663.937,045	0.705
19	527.715,739 663.937,045	20	527.714,88 663.933,043	4.093	20	527.714,88 663.933,043	21	527.713,834 663.928,054	5.097
21	527.713,834 663.928,054	22	527.715,445 663.930,353	2.807	22	527.715,445 663.930,353	23	527.716,618 663.932,821	2.733
23	527.716,618 663.932,821	24	527.717,623 663.932,71	1.011	24	527.717,623 663.932,71	25	527.723,932 663.932,115	6.337
25	527.723,932 663.932,115	26	527.743,432 663.928,762	19.786	26	527.743,432 663.928,762	27	527.750,484 663.927,893	7.105
27	527.750,484 663.927,893	28	527.761,469 663.926,108	11.129	28	527.761,469 663.926,108	29	527.761,727 663.926,075	0.26
29	527.761,727 663.926,075	30	527.767,054 663.925,621	5.346	30	527.767,054 663.925,621	31	527.773,942 663.924,944	6.921
31	527.773,942 663.924,944	32	527.781,442 663.924,447	7.516	32	527.781,442 663.924,447	33	527.788,353 663.923,651	6.957
33	527.788,353 663.923,651	34	527.791,825 663.923,38	3.483	34	527.791,825 663.923,38	35	527.804,024 663.921,65	12.321
35	527.804,024 663.921,65	36	527.809,01 663.921,061	5.021	36	527.809,01 663.921,061	37	527.816,248 663.920,175	7.292
37	527.816,248 663.920,175	38	527.823,047 663.948,531	29.16	38	527.823,047 663.948,531	1	527.824,577 663.954,899	6.549

** Lungimile segmentelor sunt determinate în planul de proiecție Stereo 70 și sunt rotunjite la 1 milimetru.

*** Distanța dintre puncte este formată din segmente cumulate ce sunt mai mici decât valoarea 1 milimetru.

**DATE DESPRE IMOBILUL NR. 4751**

Oficiul de Cadastru și Publicitate Imobiliară SUCEAVA
Biroul de Cadastru și Publicitate Imobiliară Campulung Moldovenesc

A. Partea I. Descrierea imobilului

TEREN Necunoscut

Adresa: Loc. Valea Putnei, Jud. Suceava, Loc numit Valea Putnei

Nr. Crt	Nr cadastral Nr. topografic	Suprafața* (mp)	Observații / Referințe
A1	33506	Din acte: 4.458 Masurata: 4.430	Sector cadastral:90 Teren neimprijmuit; Provenit din CF 33506, nr. cad. 33506

Construcții

Crt	Nr cadastral Nr. topografic	Adresa	Observații / Referințe
A1.1		Loc. Valea Putnei, Jud. Suceava, Loc numit Valea Putnei	Nr. niveluri:1; S. construita la sol:45 mp; S. construita desfasurata:45 mp; Anexă, P

B. Partea II. Proprietari și acte

Inscrieri privitoare la dreptul de proprietate și alte drepturi reale		Referințe
13327 / 01/09/2021		
Hotarare Judecatoreasca nr. 1167, din 19/12/2018 emis de JUDECATORIA VATRA DORNEI (SENTINTA CIVILA ; hotarare judecatoreasca nr 454 din 09.07.2020, emis de TRIBUNALUL SUCEAVA;hotarare judecatoreasca nr 326 din 19.11.2020, emis de CURTEA DE APEL SUCEAVA);		
B1	Intabulare, drept de PROPRIETATE, dobandit prin Hotarare Judecatoreasca, cota actuala 1/1 1) URSUȚ GHEORGHE-STELIAN	A1
4751 / 18/12/2022		
Act Administrativ nr. Adeverință nr. 1700, din 02/11/2022 emis de Primăria Comunei Pojorâta;		
B3	Intabulare, drept de PROPRIETATE, dobandit prin Lege, cota actuala 1/1 1) URSUȚ GHEORGHE-STELIAN	A1.1

C. Partea III. SARCINI .

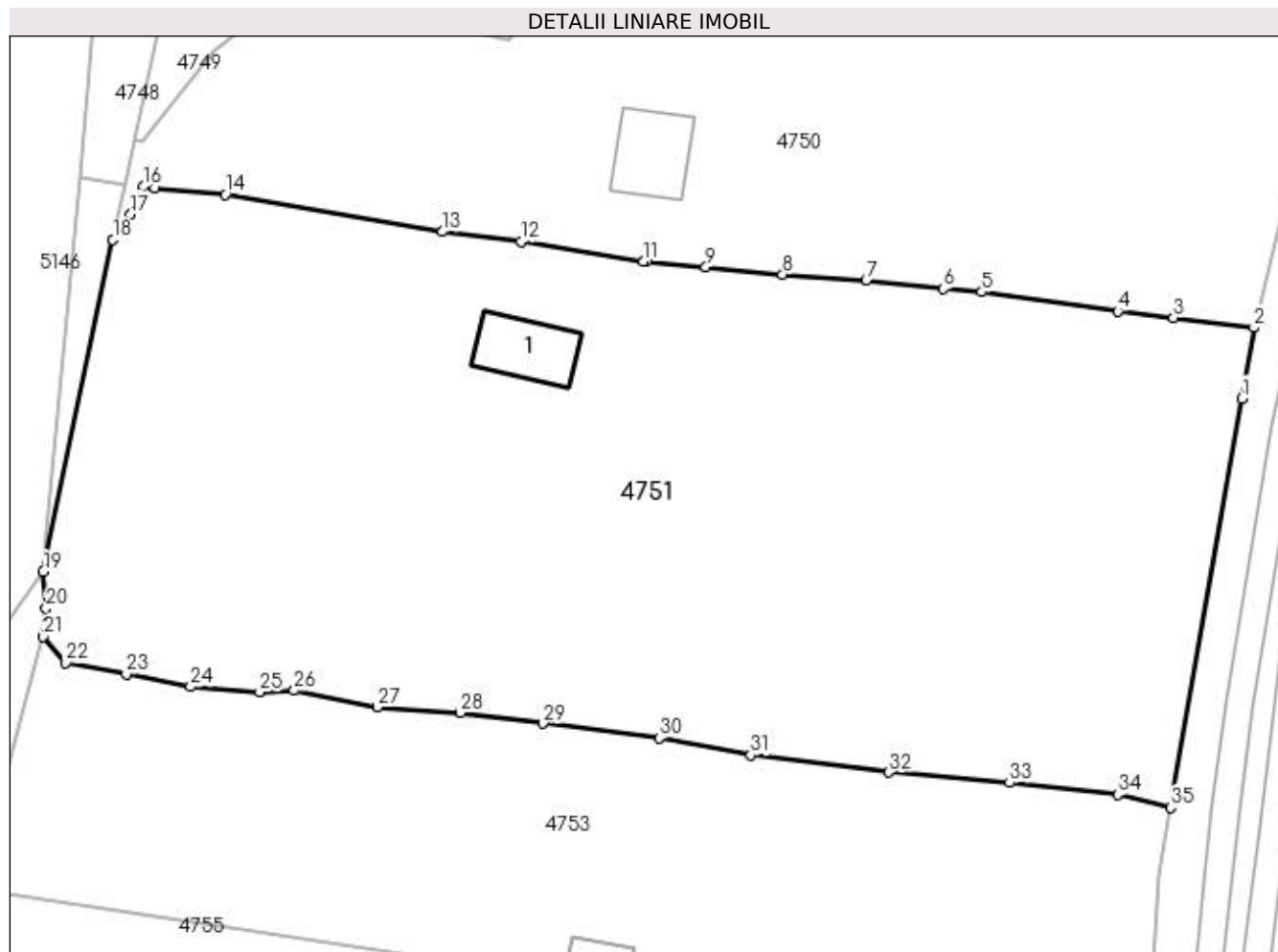
Inscrieri privind dezmembramintele dreptului de proprietate, drepturi reale de garanție și sarcini	Referințe
NU SUNT	

Anexa Nr. 1 La Partea I

Teren

Nr cadastral	Suprafața (mp)*	Observații / Referințe
33506	Din acte: 4.458 Masurata: 4.430	Provenit din CF 33506, nr. cad. 33506

* Suprafața este determinată în planul de proiecție Stereo 70.



Date referitoare la teren

Crt	Categorie folosință	Intravilan	Suprafața (mp)	Tarla	Parcelă	Nr. topo	Observații / Referințe
1	curți construcții	DA	86	-	-	-	
2	faneata	DA	3.853	-	-	-	
3	faneata	NU	491	-	-	-	

Date referitoare la construcții

Crt	Număr	Destinație construcție	Supraf. (mp)	Situație juridică	Observații / Referințe
A1.1		construcții anexa	45	Cu acte	Nr. niveluri:1; S. construita la sol:45 mp; S. construita desfasurata:45 mp; Anexă, P

Lungime Segmente

1) Valorile lungimilor segmentelor sunt obținute din proiecție în plan.

Punct început	X / Y	Punct sfârșit	X / Y	Lungime segment (** (m)
1	527.815,143 663.913,82	2	527.816,248 663.920,175	6.45
3	527.809,01 663.921,061	4	527.804,024 663.921,65	5.021

Punct început	X / Y	Punct sfârșit	X / Y	Lungime segment (** (m)
2	527.816,248 663.920,175	3	527.809,01 663.921,061	7.292
4	527.804,024 663.921,65	5	527.791,825 663.923,38	12.321

Punct început	X / Y	Punct sfârșit	X / Y	Lungime segment (** (m))
5	527.791,825 663.923,38	6	527.788,353 663.923,651	3.483
7	527.781,442 663.924,447	8	527.773,942 663.924,944	7.516
9	527.767,054 663.925,621	10	527.761,727 663.926,075	5.346
11	527.761,469 663.926,108	12	527.750,484 663.927,893	11.129
13	527.743,432 663.928,762	14	527.723,932 663.932,115	19.786
15	527.717,623 663.932,71	16	527.716,618 663.932,821	1.011
17	527.715,445 663.930,353	18	527.713,834 663.928,054	2.807
19	527.707,585 663.898,27	20	527.707,837 663.894,957	3.323
21	527.707,587 663.892,426	22	527.709,623 663.890,097	3.093
23	527.715,045 663.889,057	24	527.720,801 663.887,949	5.862
25	527.727,001 663.887,479	26	527.730,1 663.887,595	3.101
27	527.737,551 663.886,116	28	527.745,021 663.885,603	7.488
29	527.752,436 663.884,64	30	527.762,883 663.883,343	10.527
31	527.771,1 663.881,794	32	527.783,456 663.880,258	12.451
33	527.794,323 663.879,326	34	527.804,032 663.878,277	9.766
35	527.808,759 663.877,107	1	527.815,143 663.913,82	37.264

Punct început	X / Y	Punct sfârșit	X / Y	Lungime segment (** (m))
6	527.788,353 663.923,651	7	527.781,442 663.924,447	6.957
8	527.773,942 663.924,944	9	527.767,054 663.925,621	6.921
10	527.761,727 663.926,075	11	527.761,469 663.926,108	0.26
12	527.750,484 663.927,893	13	527.743,432 663.928,762	7.105
14	527.723,932 663.932,115	15	527.717,623 663.932,71	6.337
16	527.716,618 663.932,821	17	527.715,445 663.930,353	2.733
18	527.713,834 663.928,054	19	527.707,585 663.898,27	30.432
20	527.707,837 663.894,957	21	527.707,587 663.892,426	2.543
22	527.709,623 663.890,097	23	527.715,045 663.889,057	5.521
24	527.720,801 663.887,949	25	527.727,001 663.887,479	6.218
26	527.730,1 663.887,595	27	527.737,551 663.886,116	7.596
28	527.745,021 663.885,603	29	527.752,436 663.884,64	7.477
30	527.762,883 663.883,343	31	527.771,1 663.881,794	8.362
32	527.783,456 663.880,258	33	527.794,323 663.879,326	10.907
34	527.804,032 663.878,277	35	527.808,759 663.877,107	4.87

** Lungimile segmentelor sunt determinate în planul de proiecție Stereo 70 și sunt rotunjite la 1 milimetru.

*** Distanța dintre puncte este formată din segmente cumulate ce sunt mai mici decât valoarea 1 milimetru.

**DATE DESPRE IMOBILUL NR. 4752**

Oficiul de Cadastru și Publicitate Imobiliară SUCEAVA
Biroul de Cadastru și Publicitate Imobiliară Campulung Moldovenesc

A. Partea I. Descrierea imobilului

TEREN Intravilan

Adresa: Loc. Valea Putnei, Jud. Suceava, Loc numit Valea Putnei

Nr. Crt	Nr cadastral Nr. topografic	Suprafața* (mp)	Observații / Referințe
A1	35999	72	Sector cadastral:90 Teren neimprejmuit; Provenit din CF 35999, nr. top. 88/5

B. Partea II. Proprietari și acte

Inscrieri privitoare la dreptul de proprietate și alte drepturi reale	Referințe	
2553 / 21/09/2006		
Act Normativ nr. Lege nr. 198, din 25/05/2004 emis de Parlamentul Romaniei, Hg 941/2004, HG 659/2005;		
B1	Intabulare, drept de PROPRIETATE, dobandit prin Lege, cota actuala 1/1 1) STATUL ROMÂN, CIF:9999999999999, LIPSĂ CUI/CIF	A1
B2	Intabulare, drept de ADMINISTRARE, dobandit prin Lege, cota actuala 1/1 1) COMPANIA NATIONALA DE AUTOSTRAZI SI DRUMURI NATIONALE DIN ROMANIA SA, CIF: 9999999999999, LIPSĂ CUI/CIF	A1

C. Partea III. SARCINI .

Inscrieri privind dezmembramintele dreptului de proprietate, drepturi reale de garanție și sarcini	Referințe
NU SUNT	

Anexa Nr. 1 La Partea I

Teren

Nr cadastral	Suprafața (mp)*	Observații / Referințe
35999	72	Provenit din CF 35999, nr. top. 88/5

* Suprafața este determinată în planul de proiecție Stereo 70.



Date referitoare la teren

Crt	Categorie folosință	Intra vilan	Suprafața (mp)	Tarla	Parcelă	Nr. topo	Observații / Referințe
1	faneata	DA	72	-	-	-	

Lungime Segmente

1) Valorile lungimilor segmentelor sunt obținute din proiecție în plan.

Punct început	X / Y	Punct sfârșit	X / Y	Lungime segment (** (m)
1	527.714,88 663.933,043	2	527.710,855 663.933,679	4.075
2	527.710,855 663.933,679	3	527.707,585 663.898,27	35.56
3	527.707,585 663.898,27	4	527.713,834 663.928,054	30.432
4	527.713,834 663.928,054	1	527.714,88 663.933,043	5.097

**** Lungimile segmentelor sunt determinate în planul de proiecție Stereo 70 și sunt rotunjite la 1 milimetru.**

***** Distanța dintre puncte este formată din segmente cumulate ce sunt mai mici decât valoarea 1 milimetru.**

**DATE DESPRE IMOBILUL NR. 4753**

Oficiul de Cadastru și Publicitate Imobiliară SUCEAVA
Biroul de Cadastru și Publicitate Imobiliară Campulung Moldovenesc

A. Partea I. Descrierea imobilului

TEREN Intravilan

Adresa: Loc. Valea Putnei, Jud. Suceava, Loc numit Valea Putnei

Nr. Crt	Nr cadastral Nr. topografic	Suprafața* (mp)	Observații / Referințe
A1	33321	2.229	Sector cadastral:90 Teren neimprejmuit; CF 33321, nr. top. 91/15

B. Partea II. Proprietari și acte

Inscrieri privitoare la dreptul de proprietate și alte drepturi reale	Referințe
4753 / 18/12/2022	
Act Normativ nr. Lege nr. 7, din 13/03/1996 emis de Parlamentul României;	
B1	A1
Intabulare, drept de PROPRIETATE, dobandit prin Lege, cota actuala 1/1 1) NEIDENTIFICAT NEIDENTIFICAT	
Act Administrativ nr. Adeverință nr. 1444, din 24/10/2022 emis de Primăria Comunei Pojorâta;	
B2	A1
Se notează posesia faptică în favoarea lui 1) ZAHARIA IOAN	

C. Partea III. SARCINI .

Inscrieri privind dezmembramintele dreptului de proprietate, drepturi reale de garanție și sarcini	Referințe
NU SUNT	

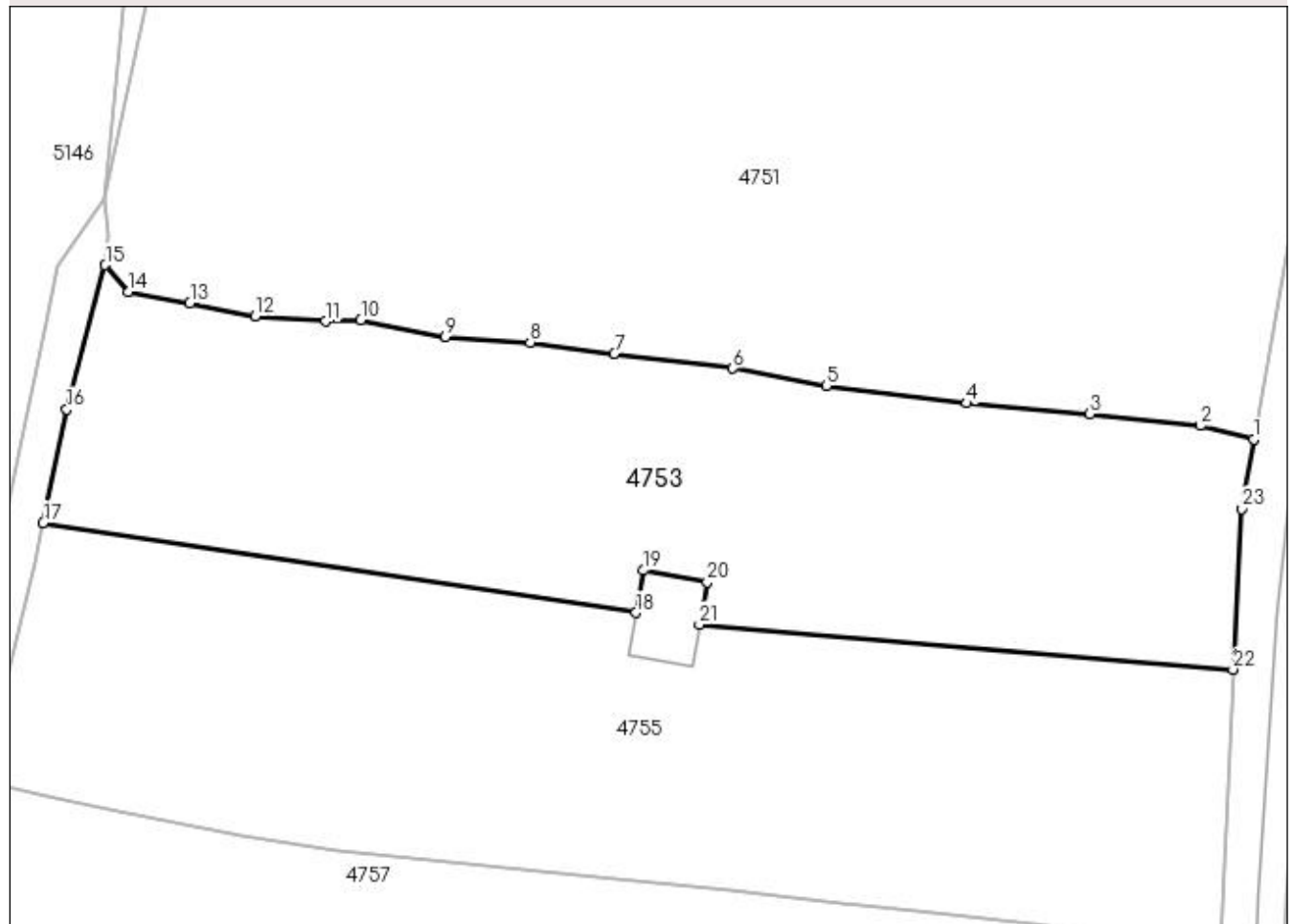
Anexa Nr. 1 La Partea I

Teren

Nr cadastral	Suprafața (mp)*	Observații / Referințe
33321	2.229	CF 33321, nr. top. 91/15

* Suprafața este determinată în planul de proiecție Stereo 70.

DETALII LINIARE IMOBIL



Date referitoare la teren

Crt	Categorie folosință	Intravilan	Suprafața (mp)	Tarla	Parcelă	Nr. topo	Observații / Referințe
1	faneata	DA	2.229	-	-	-	

Lungime Segmente

1) Valorile lungimilor segmentelor sunt obținute din proiecție în plan.

Punct început	X / Y	Punct sfârșit	X / Y	Lungime segment (** (m)
1	527.808,759 663.877,107	2	527.804,032 663.878,277	4.87
3	527.794,323 663.879,326	4	527.783,456 663.880,258	10.907
5	527.771,1 663.881,794	6	527.762,883 663.883,343	8.362
7	527.752,436 663.884,64	8	527.745,021 663.885,603	7.477
9	527.737,551 663.886,116	10	527.730,1 663.887,595	7.596

Punct început	X / Y	Punct sfârșit	X / Y	Lungime segment (** (m)
2	527.804,032 663.878,277	3	527.794,323 663.879,326	9.766
4	527.783,456 663.880,258	5	527.771,1 663.881,794	12.451
6	527.762,883 663.883,343	7	527.752,436 663.884,64	10.527
8	527.745,021 663.885,603	9	527.737,551 663.886,116	7.488
10	527.730,1 663.887,595	11	527.727,001 663.887,479	3.101

Punct început	X / Y	Punct sfârșit	X / Y	Lungime segment (** (m)
11	527.727,001 663.887,479	12	527.720,801 663.887,949	6.218
13	527.715,045 663.889,057	14	527.709,623 663.890,097	5.521
15	527.707,587 663.892,426	16	527.704,186 663.879,708	13.165
17	527.702,118 663.869,737	18	527.754,323 663.861,804	52.804
19	527.755,006 663.865,542	20	527.760,613 663.864,517	5.7
21	527.759,93 663.860,779	22	527.806,926 663.856,823	47.162
23	527.807,692 663.870,969	1	527.808,759 663.877,107	6.23

Punct început	X / Y	Punct sfârșit	X / Y	Lungime segment (** (m)
12	527.720,801 663.887,949	13	527.715,045 663.889,057	5.862
14	527.709,623 663.890,097	15	527.707,587 663.892,426	3.093
16	527.704,186 663.879,708	17	527.702,118 663.869,737	10.183
18	527.754,323 663.861,804	19	527.755,006 663.865,542	3.8
20	527.760,613 663.864,517	21	527.759,93 663.860,779	3.8
22	527.806,926 663.856,823	23	527.807,692 663.870,969	14.167

** Lungimile segmentelor sunt determinate în planul de proiecție Stereo 70 și sunt rotunjite la 1 milimetru.

*** Distanța dintre puncte este formată din segmente cumulate ce sunt mai mici decât valoarea 1 milimetru.

**DATE DESPRE IMOBILUL NR. 4754**

Oficiul de Cadastru și Publicitate Imobiliară SUCEAVA
Biroul de Cadastru și Publicitate Imobiliară Campulung Moldovenesc

A. Partea I. Descrierea imobilului

TEREN Intravilan

Adresa: Loc. Valea Putnei, Jud. Suceava, Loc numit Valea Putnei

Nr. Crt	Nr cadastral Nr. topografic	Suprafața* (mp)	Observații / Referințe
A1	33321	164	Sector cadastral:90 Teren neimprejmuit; CF 33321, nr. top. 88/2 - Drum

B. Partea II. Proprietari și acte

Inscrieri privitoare la dreptul de proprietate și alte drepturi reale		Referințe
4754 / 18/12/2022		
Act Normativ nr. Lege nr. 7, din 13/03/1996 emis de Parlamentul României;		
B1	Inscrierea provizorie, drept de PROPRIETATE, dobandit prin Lege, cota actuala 1/1 1) COMUNA POJORÂTA, CIF:4441425	A1

C. Partea III. SARCINI .

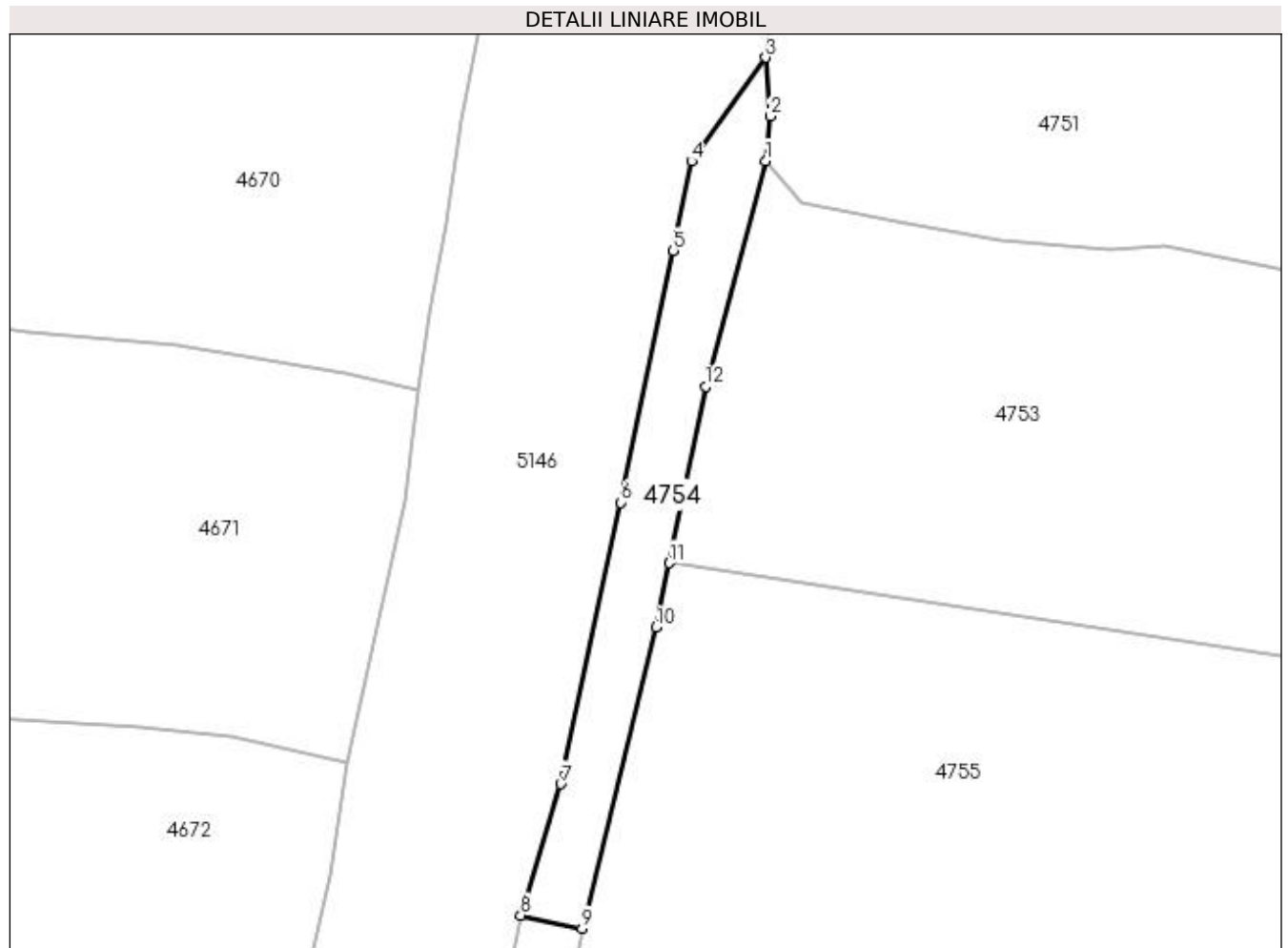
Inscrieri privind dezmembramintele dreptului de proprietate, drepturi reale de garanție și sarcini	Referințe
NU SUNT	

Anexa Nr. 1 La Partea I

Teren

Nr cadastral	Suprafața (mp)*	Observații / Referințe
33321	164	CF 33321, nr. top. 88/2 - Drum

* Suprafața este determinată în planul de proiecție Stereo 70.



Date referitoare la teren

Crt	Categorie folosință	Intra vilan	Suprafața (mp)	Tarla	Parcelă	Nr. topo	Observații / Referințe
1	drum	DA	164	-	-	-	

Lungime Segmente

1) Valorile lungimilor segmentelor sunt obținute din proiecție în plan.

Punct început	X / Y	Punct sfârșit	X / Y	Lungime segment (** (m)
1	527.707,587 663.892,426	2	527.707,837 663.894,957	2.543
2	527.707,837 663.894,957	3	527.707,585 663.898,27	3.323
3	527.707,585 663.898,27	4	527.703,391 663.892,414	7.203
4	527.703,391 663.892,414	5	527.702,374 663.887,365	5.15
5	527.702,374 663.887,365	6	527.699,387 663.873,149	14.526

Punct început	X / Y	Punct sfârșit	X / Y	Lungime segment (** (m)
6	527.699,387 663.873,149	7	527.696,004 663.857,255	16.25
7	527.696,004 663.857,255	8	527.693,742 663.849,835	7.757
8	527.693,742 663.849,835	9	527.697,199 663.849,103	3.534
9	527.697,199 663.849,103	10	527.701,371 663.866,101	17.503
10	527.701,371 663.866,101	11	527.702,118 663.869,737	3.712
11	527.702,118 663.869,737	12	527.704,186 663.879,708	10.183
12	527.704,186 663.879,708	1	527.707,587 663.892,426	13.165

** Lungimile segmentelor sunt determinate în planul de proiecție Stereo 70 și sunt rotunjite la 1 milimetru.

*** Distanța dintre puncte este formată din segmente cumulate ce sunt mai mici decât valoarea 1 milimetru.

**DATE DESPRE IMOBILUL NR. 4755**

Oficiul de Cadastru și Publicitate Imobiliară SUCEAVA
Biroul de Cadastru și Publicitate Imobiliară Campulung Moldovenesc

A. Partea I. Descrierea imobilului

TEREN Intravilan

Adresa: Loc. Valea Putnei, Calea Transilvaniei, Nr. 67, Jud. Suceava

Nr. Crt	Nr cadastral Nr. topografic	Suprafața* (mp)	Observații / Referințe
A1		2.601	Sector cadastral:90 Teren neimprejmuit;

Construcții

Crt	Nr cadastral Nr. topografic	Adresa	Observații / Referințe
A1.1		Loc. Valea Putnei, Calea Transilvaniei, Nr. 67, Jud. Suceava	Nr. niveluri:1; S. construita la sol:43 mp; S. construita desfasurata:43 mp; Anexă, P

B. Partea II. Proprietari și acte

Inscrieri privitoare la dreptul de proprietate și alte drepturi reale		Referințe
4755 / 18/12/2022		
Act Normativ nr. Lege nr. 7, din 13/03/1996 emis de Parlamentul României;		
B1	Intabulare, drept de PROPRIETATE, dobandit prin Lege, cota actuala 1/1 1) NEIDENTIFICAT NEIDENTIFICAT	A1
Act Administrativ nr. Adeverință nr. 1445, din 24/10/2022 emis de Primăria Comunei Pojorâta;		
B2	Se notează posesia faptică în favoarea lui 1) REBENCIUC PETRE	A1
Act Administrativ nr. Adeverință nr. 1700, din 02/11/2022 emis de Primăria Comunei Pojorâta;		
B3	Intabulare, drept de PROPRIETATE, dobandit prin Lege, cota actuala 1/1 1) REBENCIUC PETRE	A1.1

C. Partea III. SARCINI .

Inscrieri privind dezmembramintele dreptului de proprietate, drepturi reale de garanție și sarcini	Referințe
NU SUNT	

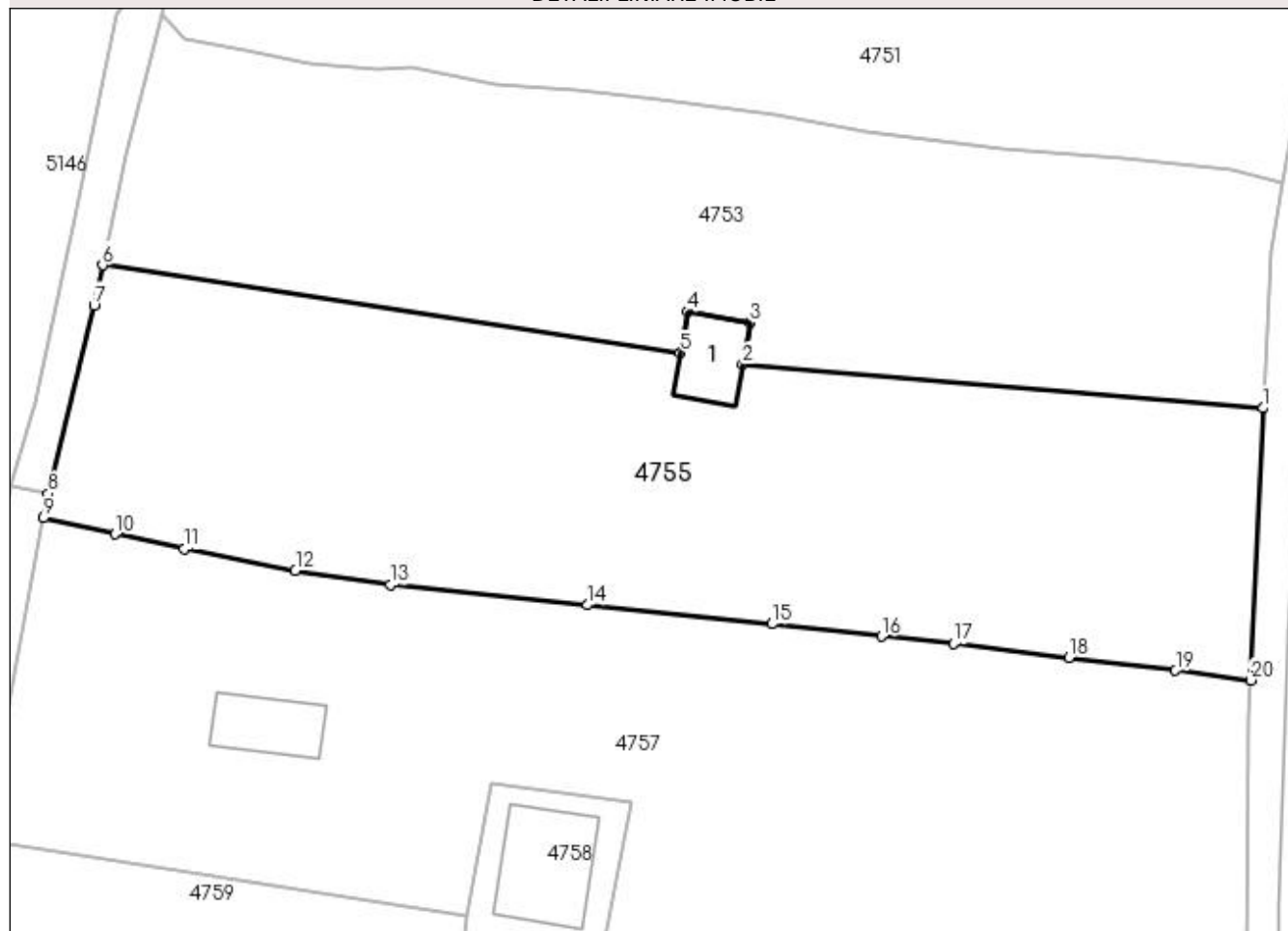
Anexa Nr. 1 La Partea I

Teren

Nr cadastral	Suprafața (mp)*	Observații / Referințe
	2.601	

* Suprafața este determinată în planul de proiecție Stereo 70.

DETALII LINIARE IMOBIL



Date referitoare la teren

Crt	Categorie folosință	Intra vilan	Suprafața (mp)	Tarla	Parcelă	Nr. topo	Observații / Referințe
1	curți constructii	DA	94	-	-	-	
2	faneata	DA	2.507	-	-	-	

Date referitoare la construcții

Crt	Număr	Destinație construcție	Supraf. (mp)	Situație juridică	Observații / Referințe
A1.1		construcții anexa	43	Cu acte	Nr. niveluri:1; S. construita la sol:43 mp; S. construita desfasurata:43 mp; Anexă, P

Lungime Segmente

1) Valorile lungimilor segmentelor sunt obținute din proiecție în plan.

Punct început	X / Y	Punct sfârșit	X / Y	Lungime segment (** (m)
1	527.806,926 663.856,823	2	527.759,93 663.860,779	47.162
2	527.759,93 663.860,779	3	527.760,613 663.864,517	3.8
3	527.760,613 663.864,517	4	527.755,006 663.865,542	5.7

Punct început	X / Y	Punct sfârșit	X / Y	Lungime segment (** (m)
4	527.755,006 663.865,542	5	527.754,323 663.861,804	3.8
5	527.754,323 663.861,804	6	527.702,118 663.869,737	52.804
6	527.702,118 663.869,737	7	527.701,371 663.866,101	3.712
7	527.701,371 663.866,101	8	527.697,199 663.849,103	17.503
8	527.697,199 663.849,103	9	527.696,8 663.846,908	2.231
9	527.696,8 663.846,908	10	527.703,292 663.845,44	6.656
10	527.703,292 663.845,44	11	527.709,517 663.844,098	6.368
11	527.709,517 663.844,098	12	527.719,534 663.842,148	10.205
12	527.719,534 663.842,148	13	527.728,104 663.840,863	8.666
13	527.728,104 663.840,863	14	527.745,891 663.839,052	17.879
14	527.745,891 663.839,052	15	527.762,579 663.837,333	16.776
15	527.762,579 663.837,333	16	527.772,464 663.836,207	9.949
16	527.772,464 663.836,207	17	527.779,001 663.835,548	6.57
17	527.779,001 663.835,548	18	527.789,402 663.834,313	10.474
18	527.789,402 663.834,313	19	527.799,04 663.833,127	9.711
19	527.799,04 663.833,127	20	527.805,82 663.832,252	6.836
20	527.805,82 663.832,252	1	527.806,926 663.856,823	24.596

** Lungimile segmentelor sunt determinate în planul de proiecție Stereo 70 și sunt rotunjite la 1 milimetru.

*** Distanța dintre puncte este formată din segmente cumulate ce sunt mai mici decât valoarea 1 milimetru.

**DATE DESPRE IMOBILUL NR. 4756**

Oficiul de Cadastru și Publicitate Imobiliară SUCEAVA
Biroul de Cadastru și Publicitate Imobiliară Campulung Moldovenesc

A. Partea I. Descrierea imobilului

TEREN Intravilan

Adresa: Loc. Valea Putnei, Jud. Suceava, Loc numit Valea Putnei

Nr. Crt	Nr cadastral Nr. topografic	Suprafața* (mp)	Observații / Referințe
A1	35918	116	Sector cadastral:90 Teren neimprejmuit; Provenit din CF 35918, nr. top. 91/41 - Drum

B. Partea II. Proprietari și acte

Inscrieri privitoare la dreptul de proprietate și alte drepturi reale		Referințe
2552 / 21/09/2006		
Act Normativ nr. Hotarare nr. HG 941/2004 si HG 659/2005,, din 10/06/2004 emis de GUVERNUL ROMANIEI;		
B1	Intabulare, drept de PROPRIETATE, dobandit prin Expropriere, cota actuala 1/1 1) STATUL ROMÂN, CIF:9999999999999, LIPSĂ CUI/CIF	A1

C. Partea III. SARCINI

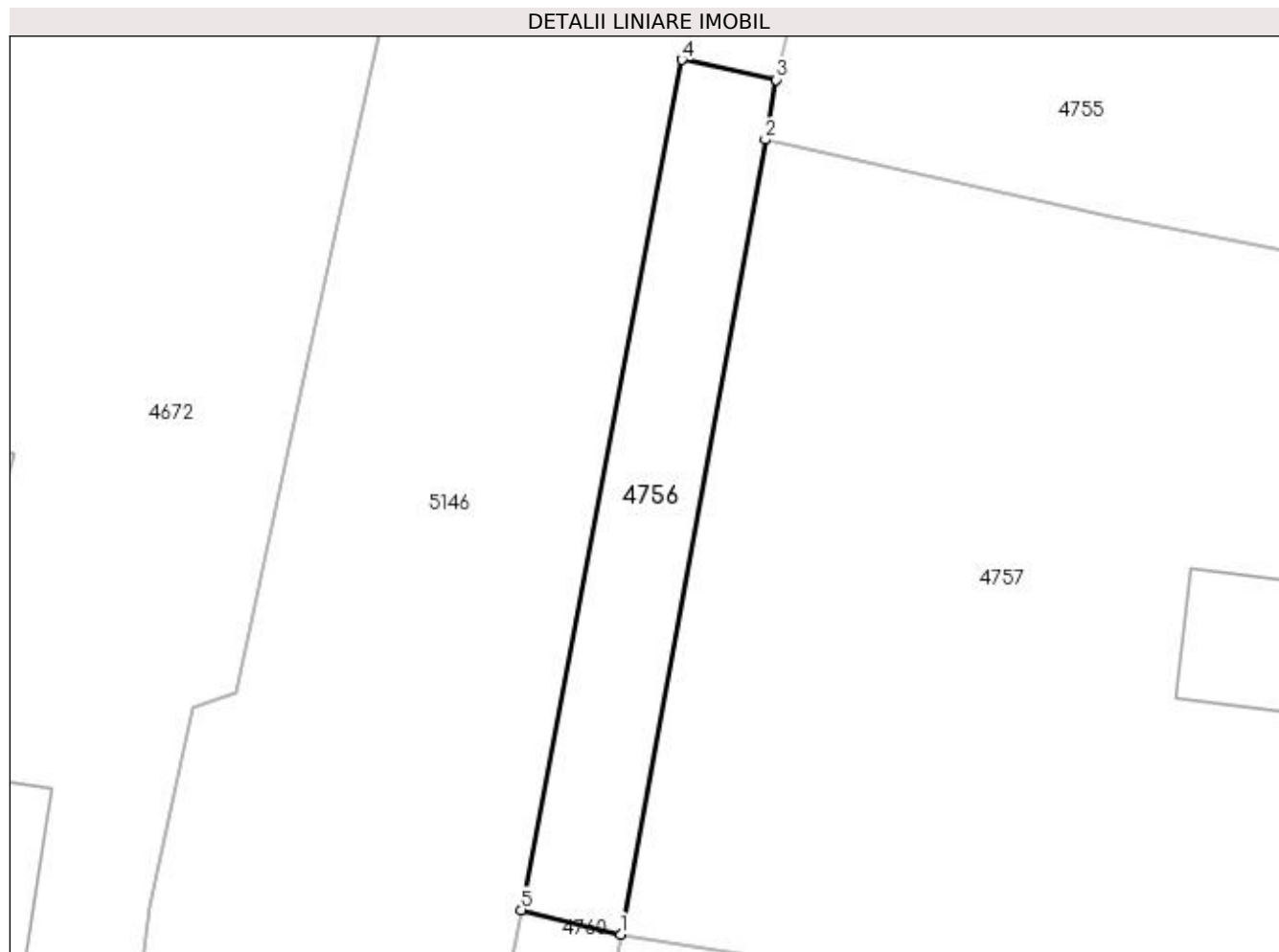
Inscrieri privind dezmembramintele dreptului de proprietate, drepturi reale de garanție și sarcini		Referințe
2552 / 21/09/2006		
Act Normativ nr. HG 941/2004 si HG 659/2005, din 10/06/2004 emis de GUVERNUL ROMANIEI;		
C1	se înscrie dreptul de administrare pentru 1) COMPANIA NATIONALA DE AUTOSTRAZI SI DRUMURI NATIONALE DIN ROMANIA SA, CIF: 9999999999999	A1

Anexa Nr. 1 La Partea I

Teren

Nr cadastral	Suprafața (mp)*	Observații / Referințe
35918	116	Provenit din CF 35918, nr. top. 91/41 - Drum

* Suprafața este determinată în planul de proiecție Stereo 70.



Date referitoare la teren

Crt	Categorie folosință	Intra vilan	Suprafața (mp)	Tarla	Parcelă	Nr. topo	Observații / Referințe
1	drum	DA	116	-	-	-	

Lungime Segmente

1) Valorile lungimilor segmentelor sunt obținute din proiecție în plan.

Punct început	X / Y	Punct sfârșit	X / Y	Lungime segment (** (m)
1	527.691,504 663.817,79	2	527.696,8 663.846,908	29.596
2	527.696,8 663.846,908	3	527.697,199 663.849,103	2.231
3	527.697,199 663.849,103	4	527.693,742 663.849,835	3.534
4	527.693,742 663.849,835	5	527.687,851 663.818,683	31.704
5	527.687,851 663.818,683	1	527.691,504 663.817,79	3.761

**** Lungimile segmentelor sunt determinate în planul de proiecție Stereo 70 și sunt rotunjite la 1 milimetru.**

***** Distanța dintre puncte este formată din segmente cumulate ce sunt mai mici decât valoarea 1 milimetru.**

**DATE DESPRE IMOBILUL NR. 4757**

Oficiul de Cadastru și Publicitate Imobiliară SUCEAVA
Biroul de Cadastru și Publicitate Imobiliară Campulung Moldovenesc

A. Partea I. Descrierea imobilului

TEREN Necunoscut

Adresa: Loc. Valea Putnei, Calea Transilvaniei, Nr. 69, Jud. Suceava

Nr. Crt	Nr cadastral Nr. topografic	Suprafața* (mp)	Observații / Referințe
A1	33440	Din acte: 4.535 Masurata: 3.221	Sector cadastral:90 Teren neimprejmuit; Provenit din CF 33440, nr. top. 91/11

Construcții

Crt	Nr cadastral Nr. topografic	Adresa	Observații / Referințe
A1.1		Loc. Valea Putnei, Calea Transilvaniei, Nr. 69, Jud. Suceava	Nr. niveluri:1; S. construita la sol:48 mp; S. construita desfasurata:48 mp; Anexă, P

B. Partea II. Proprietari și acte

Inscrieri privitoare la dreptul de proprietate și alte drepturi reale		Referințe
2117 / 13/02/2018		
Act Notarial nr. 12, din 12/02/2018 emis de Scraba Horia Ilie;		
B1	Intabulare, drept de PROPRIETATE, dobandit prin Succesiune, cota actuala 2/6 1) ZBRANCA MARIANA-LUANA	A1
B2	Intabulare, drept de PROPRIETATE, dobandit prin Succesiune, cota actuala 2/6 1) CALANCEA VIORICA-ELENA	A1
B3	Intabulare, drept de PROPRIETATE, dobandit prin Succesiune, cota actuala 1/6 1) BURDUHOS RAREȘ-DORIN	A1
B4	Intabulare, drept de PROPRIETATE, dobandit prin Succesiune, cota actuala 1/6 1) BURDUHOS BOGDAN-GABRIEL	A1
4757 / 18/12/2022		
Act Administrativ nr. Adeverință nr. 1700, din 02/11/2022 emis de Primăria Comunei Pojorâta;		
B5	Intabulare, drept de PROPRIETATE, dobandit prin Lege, cota actuala 1/1 1) BURDUHOS BOGDAN GABRIEL 2) BURDUHOS RARES DORIN 3) CALANCEA VIORICA-ELENA 4) ZBRANCA MARIANA-LUANA	A1.1

C. Partea III. SARCINI .

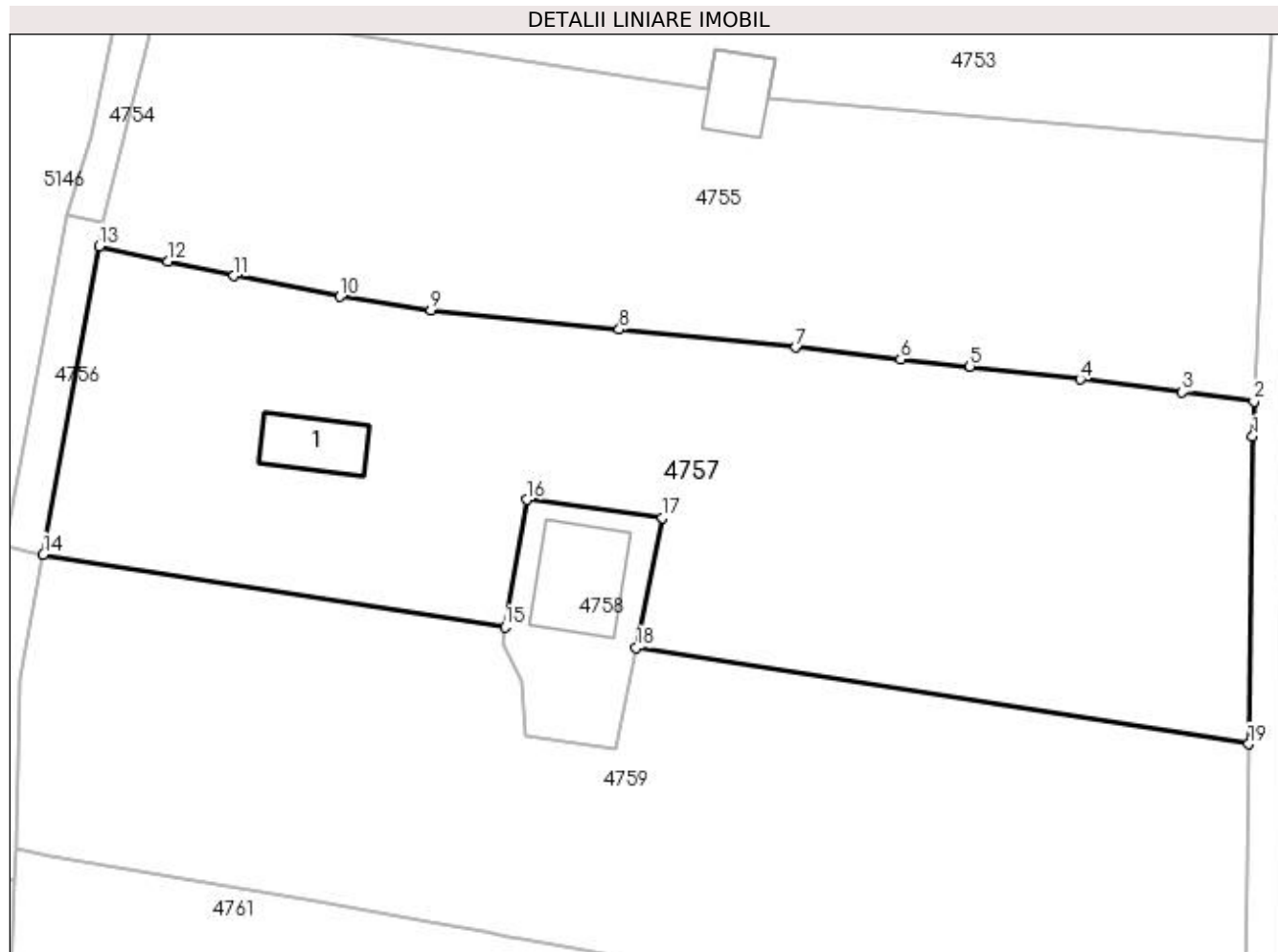
Inscrieri privind dezmembramintele dreptului de proprietate, drepturi reale de garanție și sarcini	Referințe
NU SUNT	

Anexa Nr. 1 La Partea I

Teren

Nr cadastral	Suprafața (mp)*	Observații / Referințe
33440	Din acte: 4.535 Masurata: 3.221	Provenit din CF 33440, nr. top. 91/11

* Suprafața este determinată în planul de proiecție Stereo 70.



Date referitoare la teren

Crt	Categorie folosință	Intra vilan	Suprafața (mp)	Tarla	Parcelă	Nr. topo	Observații / Referințe
1	curți construcții	DA	107	-	-	-	
2	faneata	DA	2.698	-	-	-	
3	faneata	NU	416	-	-	-	

Date referitoare la construcții

Crt	Număr	Destinație construcție	Supraf. (mp)	Situație juridică	Observații / Referințe
A1.1		construcții anexa	48	Cu acte	Nr. niveluri:1; S. construita la sol:48 mp; S. construita desfasurata:48 mp; Anexă, P

Lungime Segmente

1) Valorile lungimilor segmentelor sunt obținute din proiecție în plan.

Punct început	X / Y	Punct sfârșit	X / Y	Lungime segment (** (m)
1	527.805,685 663.828,942	2	527.805,82 663.832,252	3.313
2	527.805,82 663.832,252	3	527.799,04 663.833,127	6.836

Punct început	X / Y	Punct sfârșit	X / Y	Lungime segment (** (m)
3	527.799,04 663.833,127	4	527.789,402 663.834,313	9.711
4	527.789,402 663.834,313	5	527.779,001 663.835,548	10.474
5	527.779,001 663.835,548	6	527.772,464 663.836,207	6.57
6	527.772,464 663.836,207	7	527.762,579 663.837,333	9.949
7	527.762,579 663.837,333	8	527.745,891 663.839,052	16.776
8	527.745,891 663.839,052	9	527.728,104 663.840,863	17.879
9	527.728,104 663.840,863	10	527.719,534 663.842,148	8.666
10	527.719,534 663.842,148	11	527.709,517 663.844,098	10.205
11	527.709,517 663.844,098	12	527.703,292 663.845,44	6.368
12	527.703,292 663.845,44	13	527.696,8 663.846,908	6.656
13	527.696,8 663.846,908	14	527.691,504 663.817,79	29.596
14	527.691,504 663.817,79	15	527.735,098 663.810,931	44.13
15	527.735,098 663.810,931	16	527.737,204 663.822,953	12.205
16	527.737,204 663.822,953	17	527.749,977 663.821,263	12.884
17	527.749,977 663.821,263	18	527.747,506 663.808,979	12.53
18	527.747,506 663.808,979	19	527.805,31 663.799,884	58.515
19	527.805,31 663.799,884	1	527.805,685 663.828,942	29.06

** Lungimile segmentelor sunt determinate în planul de proiecție Stereo 70 și sunt rotunjite la 1 milimetru.

*** Distanța dintre puncte este formată din segmente cumulate ce sunt mai mici decât valoarea 1 milimetru.

**DATE DESPRE IMOBILUL NR. 4758**

Oficiul de Cadastru și Publicitate Imobiliară SUCEAVA
Biroul de Cadastru și Publicitate Imobiliară Campulung Moldovenesc

A. Partea I. Descrierea imobilului

TEREN Intravilan

Adresa: Loc. Valea Putnei, Jud. Suceava, Loc numit Valea Putnei

Nr. Crt	Nr cadastral Nr. topografic	Suprafața* (mp)	Observații / Referințe
A1	33442	260	Sector cadastral:90 Teren neimprejmuit; Provenit din CF 33442, nr. top. 104/1, 104/2

Construcții

Crt	Nr cadastral Nr. topografic	Adresa	Observații / Referințe
A1.1		Loc. Valea Putnei, Jud. Suceava, Loc numit Valea Putnei	Nr. niveluri:1; S. construita la sol:82 mp; S. construita desfasurata:82 mp; Casă de locuit, P

B. Partea II. Proprietari și acte

Inscrieri privitoare la dreptul de proprietate și alte drepturi reale		Referințe
2115 / 13/02/2018		
Act Notarial nr. 12, din 12/02/2018 emis de Scraba Horia Ilie;		
B1	Intabulare, drept de PROPRIETATE asupra parcelei nr.104/1, dobandit prin Succesiune, cota actuala 2/6 1) ZBRANCA MARIANA-LUANA	A1
B2	Intabulare, drept de PROPRIETATE asupra parcelei nr.104/1, dobandit prin Succesiune, cota actuala 2/6 1) CALANCEA VIORICA-ELENA	A1
B3	Intabulare, drept de PROPRIETATE asupra parcelei nr.104/1, dobandit prin Succesiune, cota actuala 1/6 1) BURDUHOS RARES DORIN	A1
B4	Intabulare, drept de PROPRIETATE asupra parcelei nr.104/1, dobandit prin Succesiune, cota actuala 1/6 1) BURDUHOS BOGDAN-GABRIEL	A1
B5	Intabulare, drept de PROPRIETATE, dobandit prin Succesiune, cota actuala 2/12 1) ZBRANCA MARIANA-LUANA	A1.1
B6	Intabulare, drept de PROPRIETATE, dobandit prin Succesiune, cota actuala 2/12 1) CALANCEA VIORICA-ELENA	A1.1
B7	Intabulare, drept de PROPRIETATE, dobandit prin Succesiune, cota actuala 1/12 1) BURDUHOS RAREȘ-DORIN	A1.1
B8	Intabulare, drept de PROPRIETATE, dobandit prin Succesiune, cota actuala 1/12 1) BURDUHOS BOGDAN-GABRIEL	A1.1
11829 / 18/07/2019		
Act Notarial nr. 500, din 04/02/2002 emis de BNP HORIA ILIE SCRABA;		
B9	Intabulare, drept de FOLOSINTA CU TITLU GRATUIT, cu titlu de donatie, asupra parcelei nr.104/2, dobandit prin Conventie, cota actuala 1/1 1) CALANCEA VIORICA-ELENA	A1
B10	Intabulare, drept de PROPRIETATE, cu titlu de donatie, dobandit prin Conventie, cota actuala 1/2 1) CALANCEA VIORICA-ELENA	A1.1

C. Partea III. SARCINI .

Inscrieri privind dezmembramintele dreptului de proprietate, drepturi reale de garanție și sarcini	Referințe
NU SUNT	

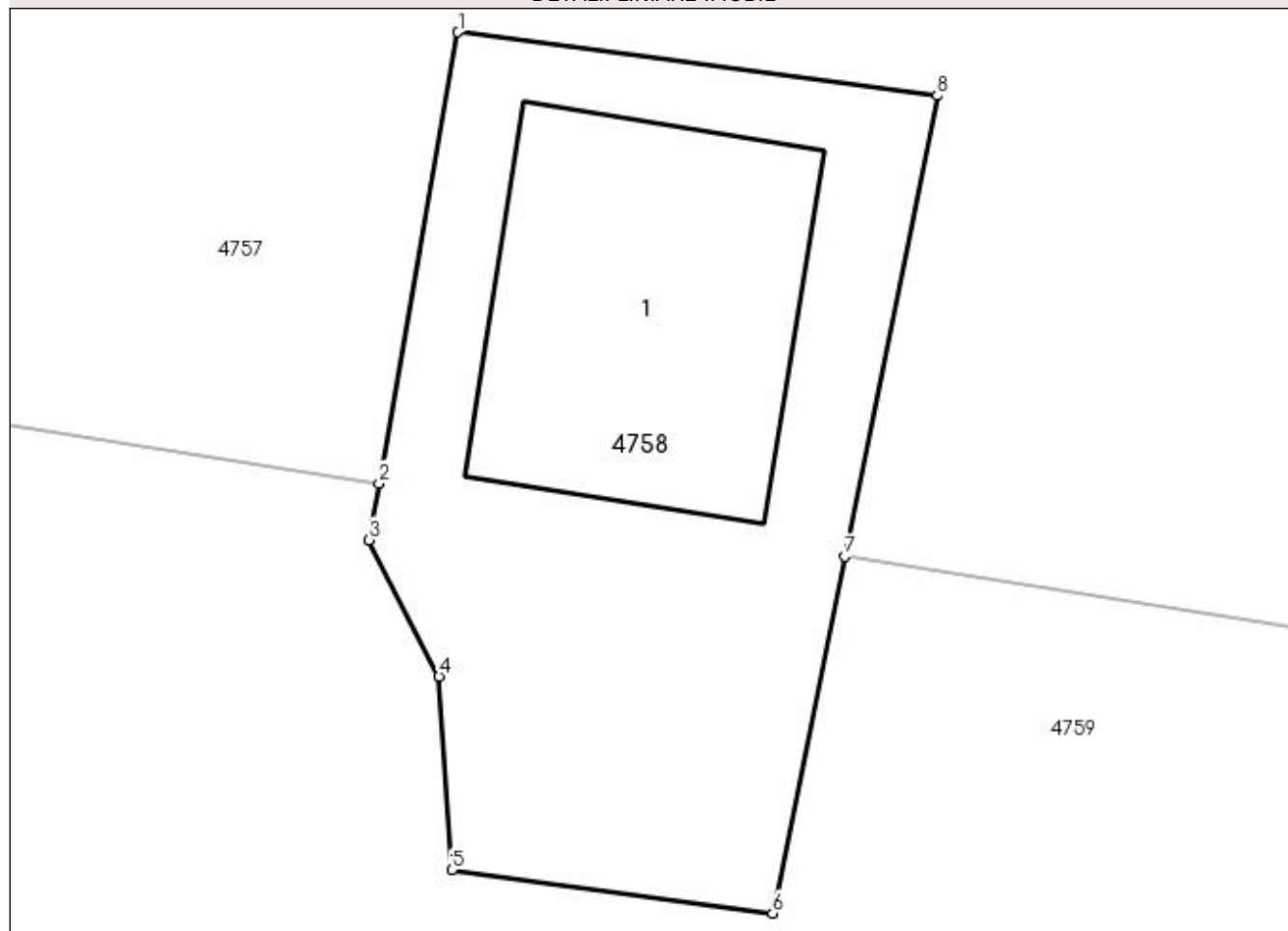
Anexa Nr. 1 La Partea I

Teren

Nr cadastral	Suprafața (mp)*	Observații / Referințe
33442	260	Provenit din CF 33442, nr. top. 104/1, 104/2

* Suprafața este determinată în planul de proiecție Stereo 70.

DETALII LINIARE IMOBIL



Date referitoare la teren

Crt	Categorie folosință	Intravilan	Suprafața (mp)	Tarla	Parcelă	Nr. topo	Observații / Referințe
1	curți constructii	DA	260	-	-	-	

Date referitoare la construcții

Crt	Număr	Destinație construcție	Supraf. (mp)	Situație juridică	Observații / Referințe
A1.1		construcții de locuințe	82	Cu acte	Nr. niveluri:1; S. construita la sol:82 mp; S. construita desfasurata:82 mp; Casă de locuit, P

Lungime Segmente

1) Valorile lungimilor segmentelor sunt obținute din proiecție în plan.

Punct început	X / Y	Punct sfârșit	X / Y	Lungime segment (** (m)
1	527.737,204 663.822,953	2	527.735,098 663.810,931	12.205
2	527.735,098 663.810,931	3	527.734,834 663.809,42	1.534
3	527.734,834 663.809,42	4	527.736,696 663.805,783	4.086

Punct început	X / Y	Punct sfârșit	X / Y	Lungime segment (** (m)
4	527.736,696 663.805,783	5	527.737,035 663.800,624	5.17
5	527.737,035 663.800,624	6	527.745,594 663.799,472	8.636
6	527.745,594 663.799,472	7	527.747,506 663.808,979	9.697
7	527.747,506 663.808,979	8	527.749,977 663.821,263	12.53
8	527.749,977 663.821,263	1	527.737,204 663.822,953	12.884

** Lungimile segmentelor sunt determinate în planul de proiecție Stereo 70 și sunt rotunjite la 1 milimetru.

*** Distanța dintre puncte este formată din segmente cumulate ce sunt mai mici decât valoarea 1 milimetru.

**DATE DESPRE IMOBILUL NR. 4759**

Oficiul de Cadastru și Publicitate Imobiliară SUCEAVA
Biroul de Cadastru și Publicitate Imobiliară Campulung Moldovenesc

A. Partea I. Descrierea imobilului

TEREN Necunoscut

Adresa: Loc. Valea Putnei, Jud. Suceava, Loc numit Valea Putnei

Nr. Crt	Nr cadastral Nr. topografic	Suprafața* (mp)	Observații / Referințe
A1	30760	Din acte: 4.530 Masurata: 3.290	Sector cadastral:90 Teren neimprejmuit; Provenit din CF 30760, nr. top. 91/10

B. Partea II. Proprietari și acte

Inscrieri privitoare la dreptul de proprietate și alte drepturi reale		Referințe
9128 / 31/05/2022		
Act Notarial nr. 1817, din 30/05/2022 emis de Scraba Luminita Doru Paul;		
B1	Intabulare, drept de PROPRIETATE, bun comun în devălmășie, dobândit prin Convenție, cota actuala 1/2 1) LUCĂU DRAGOȘ 2) LUCĂU NICOLETA	A1
6257 / 24/04/2023		
Act Notarial nr. 1270, din 20/04/2023 emis de BIN-Scraba Luminita Doru Paul;		
B2	Intabulare, drept de PROPRIETATE, dobândit prin Convenție, cota actuala 1/2 1) STREMCIU PETRICĂ-IOAN 2) STREMCIU MIHAELA	A1

C. Partea III. SARCINI .

Inscrieri privind dezmembramintele dreptului de proprietate, drepturi reale de garanție și sarcini	Referințe
NU SUNT	

Anexa Nr. 1 La Partea I

Teren

Nr cadastral	Suprafața (mp)*	Observații / Referințe
30760	Din acte: 4.530 Masurata: 3.290	Provenit din CF 30760, nr. top. 91/10

* Suprafața este determinată în planul de proiecție Stereo 70.

DETALII LINIARE IMOBIL



Date referitoare la teren

Crt	Categorie folosință	Intravilan	Suprafața (mp)	Tarla	Parcelă	Nr. topo	Observații / Referințe
1	faneata	DA	2.814	-	-	-	
2	faneata	NU	476	-	-	-	

Lungime Segmente

1) Valorile lungimilor segmentelor sunt obținute din proiecție în plan.

Punct început	X / Y	Punct sfârșit	X / Y	Lungime segment (** (m)
1	527.734,834 663.809,42	2	527.735,098 663.810,931	1.534
3	527.691,504 663.817,79	4	527.689,354 663.805,972	12.012
5	527.689,108 663.797,987	6	527.688,863 663.790,056	7.935
7	527.692,076 663.789,403	8	527.717,375 663.785,023	25.675

Punct început	X / Y	Punct sfârșit	X / Y	Lungime segment (** (m)
2	527.735,098 663.810,931	3	527.691,504 663.817,79	44.13
4	527.689,354 663.805,972	5	527.689,108 663.797,987	7.989
6	527.688,863 663.790,056	7	527.692,076 663.789,403	3.279
8	527.717,375 663.785,023	9	527.728,022 663.783,05	10.828

Punct început	X / Y	Punct sfârșit	X / Y	Lungime segment (** (m)
9	527.728,022 663.783,05	10	527.733,064 663.782,166	5.119
11	527.735,367 663.781,689	12	527.736,611 663.781,459	1.265
13	527.741,609 663.780,613	14	527.746,296 663.779,704	4.774
15	527.755,236 663.778,093	16	527.761,428 663.776,933	6.3
17	527.763,612 663.776,62	18	527.768,035 663.775,883	4.484
19	527.773,631 663.775,002	20	527.776,862 663.774,413	3.284
21	527.779,809 663.773,922	22	527.785,578 663.772,824	5.873
23	527.786,931 663.772,577	24	527.789,559 663.772,143	2.664
25	527.800,155 663.770,418	26	527.801,16 663.770,224	1.024
27	527.804,92 663.769,596	28	527.805,31 663.799,884	30.291
29	527.747,506 663.808,979	30	527.745,594 663.799,472	9.697
31	527.737,035 663.800,624	32	527.736,696 663.805,783	5.17

Punct început	X / Y	Punct sfârșit	X / Y	Lungime segment (** (m)
10	527.733,064 663.782,166	11	527.735,367 663.781,689	2.352
12	527.736,611 663.781,459	13	527.741,609 663.780,613	5.069
14	527.746,296 663.779,704	15	527.755,236 663.778,093	9.084
16	527.761,428 663.776,933	17	527.763,612 663.776,62	2.206
18	527.768,035 663.775,883	19	527.773,631 663.775,002	5.665
20	527.776,862 663.774,413	21	527.779,809 663.773,922	2.988
22	527.785,578 663.772,824	23	527.786,931 663.772,577	1.375
24	527.789,559 663.772,143	25	527.800,155 663.770,418	10.735
26	527.801,16 663.770,224	27	527.804,92 663.769,596	3.812
28	527.805,31 663.799,884	29	527.747,506 663.808,979	58.515
30	527.745,594 663.799,472	31	527.737,035 663.800,624	8.636
32	527.736,696 663.805,783	1	527.734,834 663.809,42	4.086

** Lungimile segmentelor sunt determinate în planul de proiecție Stereo 70 și sunt rotunjite la 1 milimetru.

*** Distanța dintre puncte este formată din segmente cumulate ce sunt mai mici decât valoarea 1 milimetru.

**DATE DESPRE IMOBILUL NR. 4760**

Oficiul de Cadastru și Publicitate Imobiliară SUCEAVA
Biroul de Cadastru și Publicitate Imobiliară Campulung Moldovenesc

A. Partea I. Descrierea imobilului

TEREN Intravilan

Adresa: Loc. Valea Putnei, Jud. Suceava, Loc numit Valea Putnei

Nr. Crt	Nr cadastral Nr. topografic	Suprafața* (mp)	Observații / Referințe
A1	35989	121	Sector cadastral:90 Teren neimprejmuit; Provenit din CF 35989, nr. top. 91/42 - Drum

B. Partea II. Proprietari și acte

Inscrieri privitoare la dreptul de proprietate și alte drepturi reale	Referințe
2570 / 21/09/2006	
Act Normativ nr. Lege nr. 198, din 01/01/2004 emis de Parlamentul Romaniei, HG941/2004, nr, 659/2005;	
B1	A1
Intabulare, drept de PROPRIETATE, dobandit prin Expropriere, cota actuala 1/1 1) STATUL ROMÂN , CIF:9999999999999, LIPSĂ CUI/CIF	

C. Partea III. SARCINI

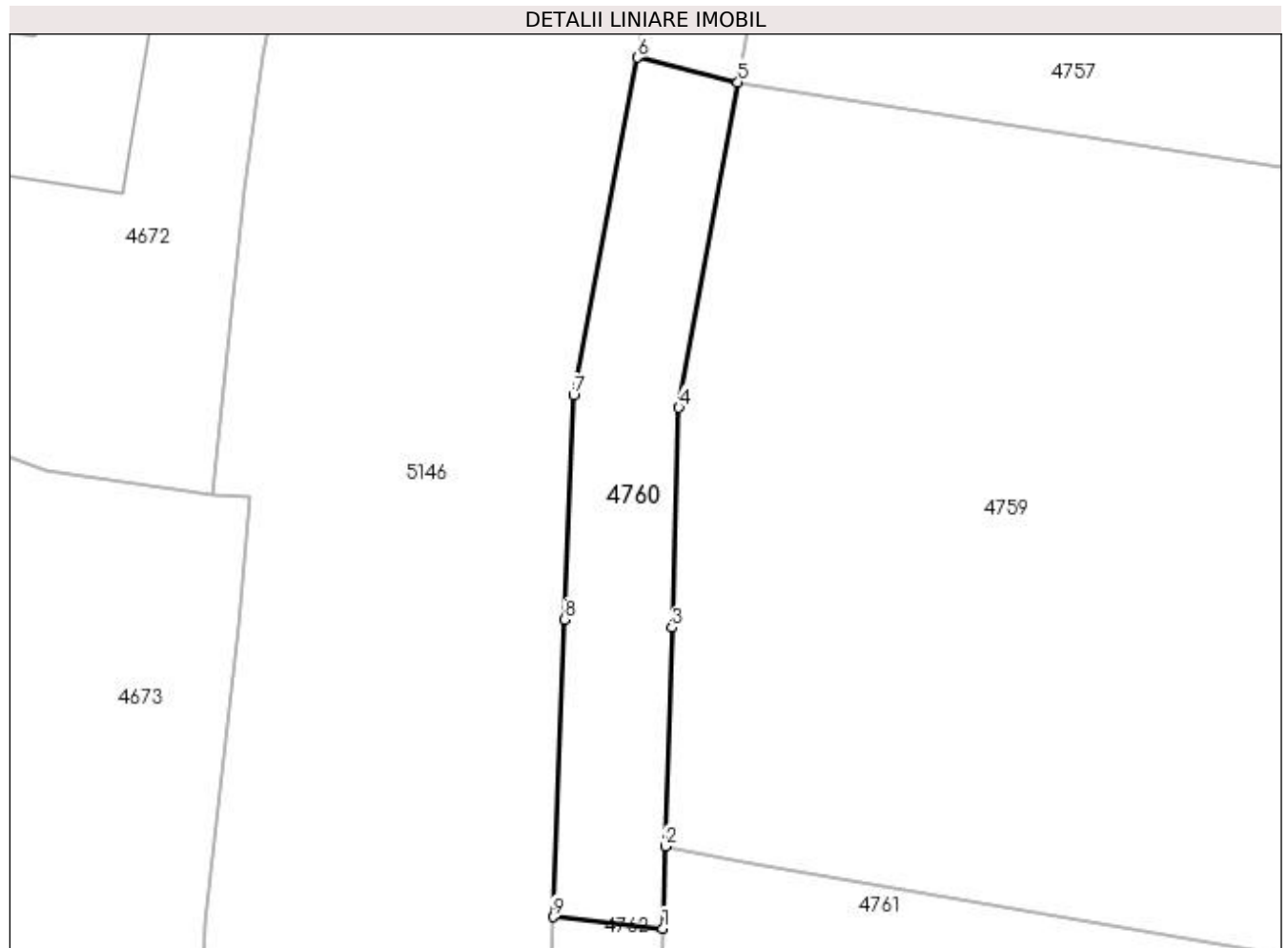
Inscrieri privind dezmembramintele dreptului de proprietate, drepturi reale de garanție și sarcini	Referințe
2570 / 21/09/2006	
Act Normativ nr. Lege nr. 198, din 01/01/2004 emis de Parlamentul Romaniei, HG941/2004, nr, 659/2005;	
C1	A1
Se inscrie dreptul de administrare 1) COMPANIA NATIONALA DE AUTOSTRAZI SI DRUMURI NATIONALE DIN ROMANIA SA , CIF: 9999999999999, LIPSĂ CUI	

Anexa Nr. 1 La Partea I

Teren

Nr cadastral	Suprafața (mp)*	Observații / Referințe
35989	121	Provenit din CF 35989, nr. top. 91/42 - Drum

* Suprafața este determinată în planul de proiecție Stereo 70.



Date referitoare la teren

Crt	Categorie folosință	Intra vilan	Suprafața (mp)	Tarla	Parcelă	Nr. topo	Observații / Referințe
1	drum	DA	121	-	-	-	

Lungime Segmente

1) Valorile lungimilor segmentelor sunt obținute din proiecție în plan.

Punct început	X / Y	Punct sfârșit	X / Y	Lungime segment (** (m)
1	527.688,771 663.787,072	2	527.688,863 663.790,056	2.985
2	527.688,863 663.790,056	3	527.689,108 663.797,987	7.935
3	527.689,108 663.797,987	4	527.689,354 663.805,972	7.989
4	527.689,354 663.805,972	5	527.691,504 663.817,79	12.012
5	527.691,504 663.817,79	6	527.687,851 663.818,683	3.761

Punct început	X / Y	Punct sfârşit	X / Y	Lungime segment (** (m)
6	527.687,851 663.818,683	7	527.685,532 663.806,416	12.484
7	527.685,532 663.806,416	8	527.685,208 663.798,282	8.14
8	527.685,208 663.798,282	9	527.684,784 663.787,49	10.8
9	527.684,784 663.787,49	1	527.688,771 663.787,072	4.009

** Lungimile segmentelor sunt determinate în planul de proiecţie Stereo 70 şi sunt rotunjite la 1 milimetru.

*** Distanţa dintre puncte este formată din segmente cumulate ce sunt mai mici decât valoarea 1 milimetru.

**DATE DESPRE IMOBILUL NR. 4761**

Oficiul de Cadastru și Publicitate Imobiliară SUCEAVA
Biroul de Cadastru și Publicitate Imobiliară Campulung Moldovenesc

A. Partea I. Descrierea imobilului

TEREN Necunoscut

Adresa: Loc. Valea Putnei, Calea Transilvaniei, Nr. 71, Jud. Suceava

Nr. Crt	Nr cadastral Nr. topografic	Suprafața* (mp)	Observații / Referințe
A1	35217	4.583	Sector cadastral:90 Teren imprejmuit; Provenit din CF 35217, nr. cad. 35217, CF 34983, nr. top. 91/8

Construcții

Crt	Nr cadastral Nr. topografic	Adresa	Observații / Referințe
A1.1		Loc. Valea Putnei, Calea Transilvaniei, Nr. 71, Jud. Suceava	Nr. niveluri:2; S. construita la sol:62 mp; S. construita desfasurata:124 mp; Casă de locuit, P+E, din 1980
A1.2		Loc. Valea Putnei, Calea Transilvaniei, Nr. 71, Jud. Suceava	Nr. niveluri:1; S. construita la sol:39 mp; S. construita desfasurata:39 mp; Anexă, P, grajd din lemn, din 1980
A1.3		Loc. Valea Putnei, Calea Transilvaniei, Nr. 71, Jud. Suceava	Nr. niveluri:1; S. construita la sol:24 mp; S. construita desfasurata:24 mp; Anexă, P, sura din lemn, din 1980

B. Partea II. Proprietari și acte

Inscrieri privitoare la dreptul de proprietate și alte drepturi reale		Referințe
4761 / 18/12/2022		
Act Normativ nr. Legea nr. 7, din 13/03/1996 emis de Parlamentul României;		
B1	Intabulare, drept de PROPRIETATE, dobandit prin Lege, cota actuala 1/1 1) NEIDENTIFICAT NEIDENTIFICAT	A1
16617 / 22/10/2021		
Act Administrativ nr. 4268, din 05/08/2021 emis de Primaria Pojorata (act administrativ nr fn din 26.02.2021, emis de Terracad SRL;act notarial nr 3217 din 19.10.2021, emis de BNP Scraba Luminita Doru Paul);		
B2	Se notează posesia faptică în favoarea lui 1) LUCĂU DRAGOȘ	A1
Act Administrativ nr. 3342, din 19/10/2021 emis de Primaria Pojorata (act administrativ nr 2793 din 31.05.2021, emis de Primaria Pojorata);		
B3	Intabulare, drept de PROPRIETATE, dobandit prin Lege, cota actuala 1/1 1) LUCĂU DRAGOȘ	A1.1, A1.2, A1.3

C. Partea III. SARCINI .

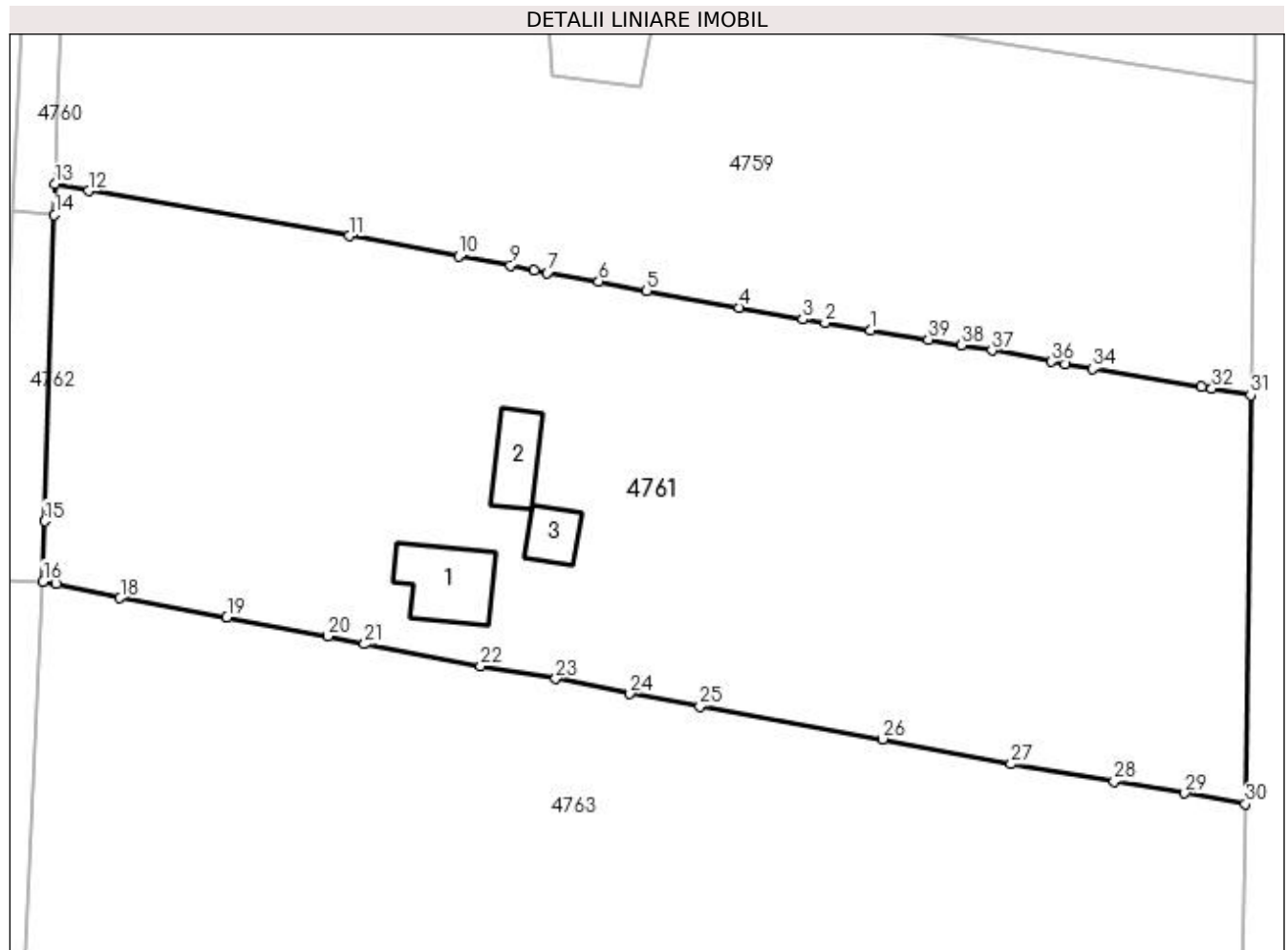
Inscrieri privind dezmembramintele dreptului de proprietate, drepturi reale de garanție și sarcini	Referințe
NU SUNT	

Anexa Nr. 1 La Partea I

Teren

Nr cadastral	Suprafața (mp)*	Observații / Referințe
35217	4.583	Provenit din CF 35217, nr. cad. 35217, CF 34983, nr. top. 91/8

* Suprafața este determinată în planul de proiecție Stereo 70.



Date referitoare la teren

Crt	Categorie folosință	Intra vilan	Suprafața (mp)	Tarla	Parcelă	Nr. topo	Observații / Referințe
1	curți constructii	DA	347	-	-	-	
2	faneata	DA	3.487	-	-	-	
3	faneata	NU	749	-	-	-	

Date referitoare la construcții

Crt	Număr	Destinație construcție	Supraf. (mp)	Situație juridică	Observații / Referințe
A1.1		construcții de locuințe	62	Cu acte	Nr. niveluri:2; S. construita la sol:62 mp; S. construita desfasurata:124 mp; Casă de locuit, P+E, din 1980
A1.2		construcții anexa	39	Cu acte	Nr. niveluri:1; S. construita la sol:39 mp; S. construita desfasurata:39 mp; Anexă, P, grajd din lemn, din 1980
A1.3		construcții anexa	24	Cu acte	Nr. niveluri:1; S. construita la sol:24 mp; S. construita desfasurata:24 mp; Anexă, P, sura din lemn, din 1980

Lungime Segmente

1) Valorile lungimilor segmentelor sunt obținute din proiecție în plan.

Punct început	X / Y	Punct sfârșit	X / Y	Lungime segment (** (m)
1	527.768,035 663.775,883	2	527.763,612 663.776,62	4.484
3	527.761,428 663.776,933	4	527.755,236 663.778,093	6.3
5	527.746,296 663.779,704	6	527.741,609 663.780,613	4.774
7	527.736,611 663.781,459	8	527.735,367 663.781,689	1.265
9	527.733,064 663.782,166	10	527.728,022 663.783,05	5.119
11	527.717,375 663.785,023	12	527.692,076 663.789,403	25.675
13	527.688,863 663.790,056	14	527.688,771 663.787,072	2.985
15	527.687,853 663.757,361	16	527.687,677 663.751,506	5.858
17	527.688,97 663.751,269	18	527.695,141 663.749,905	6.32
19	527.705,512 663.748,043	20	527.715,333 663.746,186	9.995
21	527.718,89 663.745,428	22	527.730,151 663.743,296	11.461
23	527.737,455 663.742,07	24	527.744,66 663.740,629	7.348
25	527.751,438 663.739,397	26	527.769,192 663.736,222	18.036
27	527.781,646 663.733,792	28	527.791,652 663.732,099	10.148
29	527.798,525 663.730,967	30	527.804,408 663.729,923	5.975
31	527.804,92 663.769,596	32	527.801,16 663.770,224	3.812
33	527.800,155 663.770,418	34	527.789,559 663.772,143	10.735
35	527.786,931 663.772,577	36	527.785,578 663.772,824	1.375
37	527.779,809 663.773,922	38	527.776,862 663.774,413	2.988
39	527.773,631 663.775,002	1	527.768,035 663.775,883	5.665

Punct început	X / Y	Punct sfârșit	X / Y	Lungime segment (** (m)
2	527.763,612 663.776,62	3	527.761,428 663.776,933	2.206
4	527.755,236 663.778,093	5	527.746,296 663.779,704	9.084
6	527.741,609 663.780,613	7	527.736,611 663.781,459	5.069
8	527.735,367 663.781,689	9	527.733,064 663.782,166	2.352
10	527.728,022 663.783,05	11	527.717,375 663.785,023	10.828
12	527.692,076 663.789,403	13	527.688,863 663.790,056	3.279
14	527.688,771 663.787,072	15	527.687,853 663.757,361	29.725
16	527.687,677 663.751,506	17	527.688,97 663.751,269	1.315
18	527.695,141 663.749,905	19	527.705,512 663.748,043	10.537
20	527.715,333 663.746,186	21	527.718,89 663.745,428	3.637
22	527.730,151 663.743,296	23	527.737,455 663.742,07	7.406
24	527.744,66 663.740,629	25	527.751,438 663.739,397	6.889
26	527.769,192 663.736,222	27	527.781,646 663.733,792	12.689
28	527.791,652 663.732,099	29	527.798,525 663.730,967	6.966
30	527.804,408 663.729,923	31	527.804,92 663.769,596	39.676
32	527.801,16 663.770,224	33	527.800,155 663.770,418	1.024
34	527.789,559 663.772,143	35	527.786,931 663.772,577	2.664
36	527.785,578 663.772,824	37	527.779,809 663.773,922	5.873
38	527.776,862 663.774,413	39	527.773,631 663.775,002	3.284

** Lungimile segmentelor sunt determinate în planul de proiecție Stereo 70 și sunt rotunjite la 1 milimetru.

*** Distanța dintre puncte este formată din segmente cumulate ce sunt mai mici decât valoarea 1 milimetru.

**DATE DESPRE IMOBILUL NR. 4762**

Oficiul de Cadastru și Publicitate Imobiliară SUCEAVA
 Biroul de Cadastru și Publicitate Imobiliară Campulung Moldovenesc

A. Partea I. Descrierea imobilului

TEREN Intravilan

Adresa: Loc. Valea Putnei, Jud. Suceava, Loc numit Valea Putnei

Nr. Crt	Nr cadastral Nr. topografic	Suprafața* (mp)	Observații / Referințe
A1	36000	147	Sector cadastral:90 Teren neimprejmuit; Provenit din CF 36000, nr. top. 91/43

B. Partea II. Proprietari și acte

Inscrieri privitoare la dreptul de proprietate și alte drepturi reale	Referințe
2569 / 07/07/2005	
Act Normativ nr. HG 659/2005, din 07/07/2005 emis de -;	
B1	A1
Intabulare, drept de PROPRIETATE, dobandit prin Expropriere, cota actuala 1/1 1) STATUL ROMÂN, CIF:9999999999999, LIPSĂ CUI/CIF	
2569 / 21/09/2006	
Act Normativ nr. HG 659/2005, din 07/07/2005 emis de - (Legea 198/2004, HG 941/2004);	
B2	A1
Intabulare, drept de ADMINISTRARE 1) COMPANIA NATIONALA DE AUTOSTRAZI SI DRUMURI NATIONALE DIN ROMANIA S.A., CIF: 9999999999999	

C. Partea III. SARCINI .

Inscrieri privind dezmembramintele dreptului de proprietate, drepturi reale de garanție și sarcini	Referințe
NU SUNT	

Anexa Nr. 1 La Partea I

Teren

Nr cadastral	Suprafața (mp)*	Observații / Referințe
36000	147	Provenit din CF 36000, nr. top. 91/43

* Suprafața este determinată în planul de proiecție Stereo 70.



Date referitoare la teren

Crt	Categorie folosință	Intra vilan	Suprafața (mp)	Tarla	Parcelă	Nr. topo	Observații / Referințe
1	faneata	DA	147	-	-	-	

Lungime Segmente

1) Valorile lungimilor segmentelor sunt obținute din proiecție în plan.

Punct început	X / Y	Punct sfârșit	X / Y	Lungime segment (** (m)
1	527.688,771 663.787,072	2	527.684,784 663.787,49	4.009
2	527.684,784 663.787,49	3	527.683,604 663.757,405	30.108
3	527.683,604 663.757,405	4	527.683,709 663.751,659	5.747
4	527.683,709 663.751,659	5	527.687,677 663.751,506	3.971
5	527.687,677 663.751,506	6	527.687,853 663.757,361	5.858

Punct început	X / Y	Punct sfârșit	X / Y	Lungime segment (** (m)
6	527.687,853 663.757,361	1	527.688,771 663.787,072	29.725

** Lungimile segmentelor sunt determinate în planul de proiecție Stereo 70 și sunt rotunjite la 1 milimetru.

*** Distanța dintre puncte este formată din segmente cumulate ce sunt mai mici decât valoarea 1 milimetru.

**DATE DESPRE IMOBILUL NR. 4763**

Oficiul de Cadastru și Publicitate Imobiliară SUCEAVA
 Biroul de Cadastru și Publicitate Imobiliară Campulung Moldovenesc

A. Partea I. Descrierea imobilului

TEREN Necunoscut

Adresa: Loc. Valea Putnei, Jud. Suceava, Loc numit Valea Putnei

Nr. Crt	Nr cadastral Nr. topografic	Suprafața* (mp)	Observații / Referințe
A1	30318	4.168	Sector cadastral:90 Teren neimprejmuit; Provenit din CF 30318, nr. top. 91/25

B. Partea II. Proprietari și acte

Inscrieri privitoare la dreptul de proprietate și alte drepturi reale		Referințe
13912 / 10/09/2021		
Act Notarial nr. 1959, din 09/09/2021 emis de Rotaru Dorina;		
B1	Intabulare, drept de PROPRIETATE, ca bun propriu, dobandit prin Conventie, cota actuala 1/1 1) TIMIS ANDREI, necasatorit	A1

C. Partea III. SARCINI .

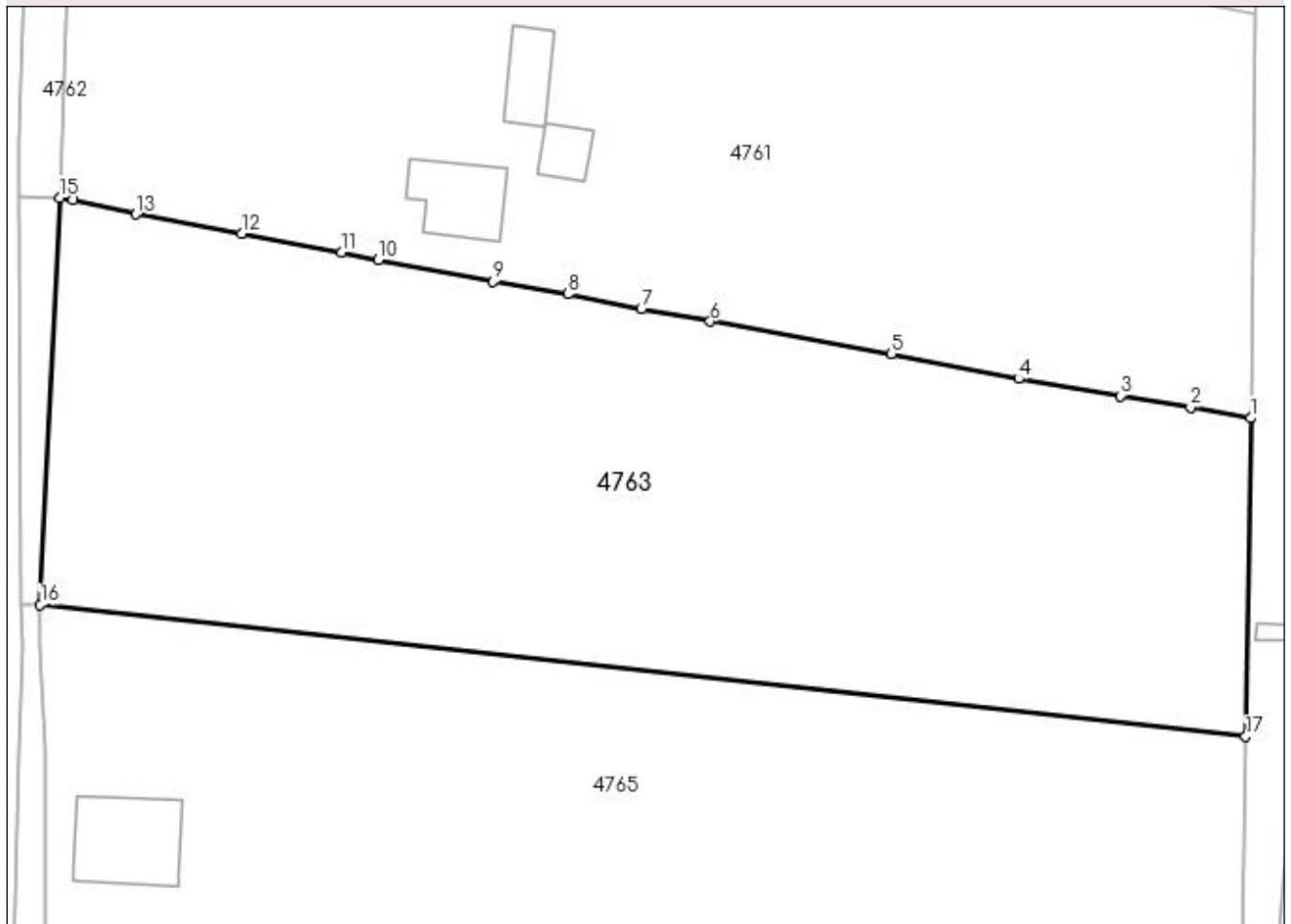
Inscrieri privind dezmembramintele dreptului de proprietate, drepturi reale de garanție și sarcini	Referințe
NU SUNT	

Anexa Nr. 1 La Partea I**Teren**

Nr cadastral	Suprafața (mp)*	Observații / Referințe
30318	4.168	Provenit din CF 30318, nr. top. 91/25

* Suprafața este determinată în planul de proiecție Stereo 70.

DETALII LINIARE IMOBIL

**Date referitoare la teren**

Crt	Categorie folosință	Intra vilan	Suprafața (mp)	Tarla	Parcelă	Nr. topo	Observații / Referințe
1	faneata	DA	3.462	-	-	-	
2	faneata	NU	706	-	-	-	

Lungime Segmente

1) Valorile lungimilor segmentelor sunt obținute din proiecție în plan.

Punct început	X / Y	Punct sfârșit	X / Y	Lungime segment (** (m)
1	527.804,408 663.729,923	2	527.798,525 663.730,967	5.975
2	527.798,525 663.730,967	3	527.791,652 663.732,099	6.966
3	527.791,652 663.732,099	4	527.781,646 663.733,792	10.148
4	527.781,646 663.733,792	5	527.769,192 663.736,222	12.689

Punct început	X / Y	Punct sfârșit	X / Y	Lungime segment (** (m)
5	527.769,192 663.736,222	6	527.751,438 663.739,397	18.036
6	527.751,438 663.739,397	7	527.744,66 663.740,629	6.889
7	527.744,66 663.740,629	8	527.737,455 663.742,07	7.348
8	527.737,455 663.742,07	9	527.730,151 663.743,296	7.406
9	527.730,151 663.743,296	10	527.718,89 663.745,428	11.461
10	527.718,89 663.745,428	11	527.715,333 663.746,186	3.637
11	527.715,333 663.746,186	12	527.705,512 663.748,043	9.995
12	527.705,512 663.748,043	13	527.695,141 663.749,905	10.537
13	527.695,141 663.749,905	14	527.688,97 663.751,269	6.32
14	527.688,97 663.751,269	15	527.687,677 663.751,506	1.315
15	527.687,677 663.751,506	16	527.685,763 663.711,625	39.927
16	527.685,763 663.711,625	17	527.803,919 663.698,713	118.859
17	527.803,919 663.698,713	1	527.804,408 663.729,923	31.214

** Lungimile segmentelor sunt determinate în planul de proiecție Stereo 70 și sunt rotunjite la 1 milimetru.

*** Distanța dintre puncte este formată din segmente cumulate ce sunt mai mici decât valoarea 1 milimetru.

**DATE DESPRE IMOBILUL NR. 4764**

Oficiul de Cadastru și Publicitate Imobiliară SUCEAVA
Biroul de Cadastru și Publicitate Imobiliară Campulung Moldovenesc

A. Partea I. Descrierea imobilului

TEREN Intravilan

Adresa: Loc. Valea Putnei, Jud. Suceava, Loc numit Valea Putnei

Nr. Crt	Nr cadastral Nr. topografic	Suprafața* (mp)	Observații / Referințe
A1	35943	117	Sector cadastral:90 Teren neimprejmuit; Provenit din CF 35943, nr. top. 91/45

B. Partea II. Proprietari și acte

Inscrieri privitoare la dreptul de proprietate și alte drepturi reale		Referințe
2564 / 21/09/2006		
Act Normativ nr. Legea nr. 198, din 25/05/2004 emis de - (HG 941/2004, HG 659/2005);		
B1	Intabulare, drept de PROPRIETATE, dobandit prin Expropriere, cota actuala 1/1 1) STATUL ROMÂN, CIF:9999999999999, LIPSĂ CUI/CIF	A1
B2	Intabulare, drept de ADMINISTRARE 1) COMPANIA NATIONALA DE AUTOSTRAZI SI DRUMURI NATIONALE DIN ROMANIA S.A., CIF: 9999999999999	A1

C. Partea III. SARCINI .

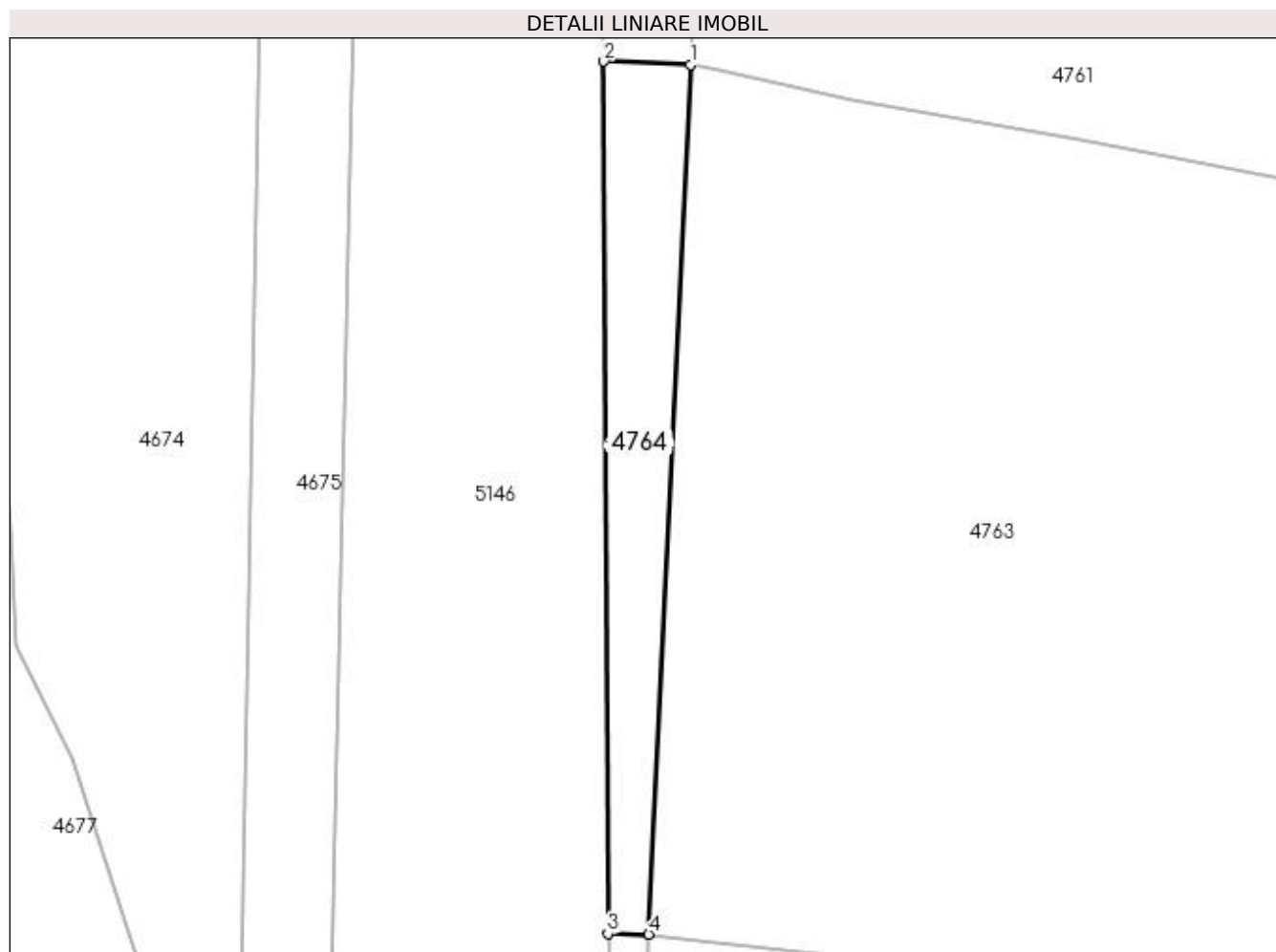
Inscrieri privind dezmembramintele dreptului de proprietate, drepturi reale de garanție și sarcini	Referințe
NU SUNT	

Anexa Nr. 1 La Partea I

Teren

Nr cadastral	Suprafața (mp)*	Observații / Referințe
35943	117	Provenit din CF 35943, nr. top. 91/45

* Suprafața este determinată în planul de proiecție Stereo 70.



Date referitoare la teren

Crt	Categorie folosință	Intra vilan	Suprafața (mp)	Tarla	Parcelă	Nr. topo	Observații / Referințe
1	faneata	DA	117	-	-	-	

Lungime Segmente

1) Valorile lungimilor segmentelor sunt obținute din proiecție în plan.

Punct început	X / Y	Punct sfârșit	X / Y	Lungime segment (** (m)
1	527.687,677 663.751,506	2	527.683,709 663.751,659	3.971
2	527.683,709 663.751,659	3	527.683,894 663.711,651	40.008
3	527.683,894 663.711,651	4	527.685,763 663.711,625	1.869
4	527.685,763 663.711,625	1	527.687,677 663.751,506	39.927

**** Lungimile segmentelor sunt determinate în planul de proiecție Stereo 70 și sunt rotunjite la 1 milimetru.**

***** Distanța dintre puncte este formată din segmente cumulate ce sunt mai mici decât valoarea 1 milimetru.**

**DATE DESPRE IMOBILUL NR. 4765**

Oficiul de Cadastru și Publicitate Imobiliară SUCEAVA
Biroul de Cadastru și Publicitate Imobiliară Campulung Moldovenesc

A. Partea I. Descrierea imobilului

TEREN Necunoscut

Adresa: Loc. Valea Putnei, Calea Transilvaniei, Nr. 73, Jud. Suceava

Nr. Crt	Nr cadastral Nr. topografic	Suprafața* (mp)	Observații / Referințe
A1	32649	7.700	Sector cadastral:90 Teren imprejmuit; Provenit din CF 32649, nr. top. 91/4, 109, 91/24, 91/25

Construcții

Crt	Nr cadastral Nr. topografic	Adresa	Observații / Referințe
A1.1		Loc. Valea Putnei, Calea Transilvaniei, Nr. 73, Jud. Suceava	Nr. niveluri:2; S. construita la sol:87 mp; S. construita desfasurata:162 mp; Casă de locuit, P+M

B. Partea II. Proprietari și acte

Inscrieri privitoare la dreptul de proprietate și alte drepturi reale		Referințe
13732 / 23/09/2015		
Act Notarial nr. 65, din 14/08/2015 emis de Taran Liliana;		
B1	Intabulare, drept de PROPRIETATE, dobandit prin Succesiune, cota actuala 1/1 1) PUIU MARIA	A1, A1.1

C. Partea III. SARCINI .

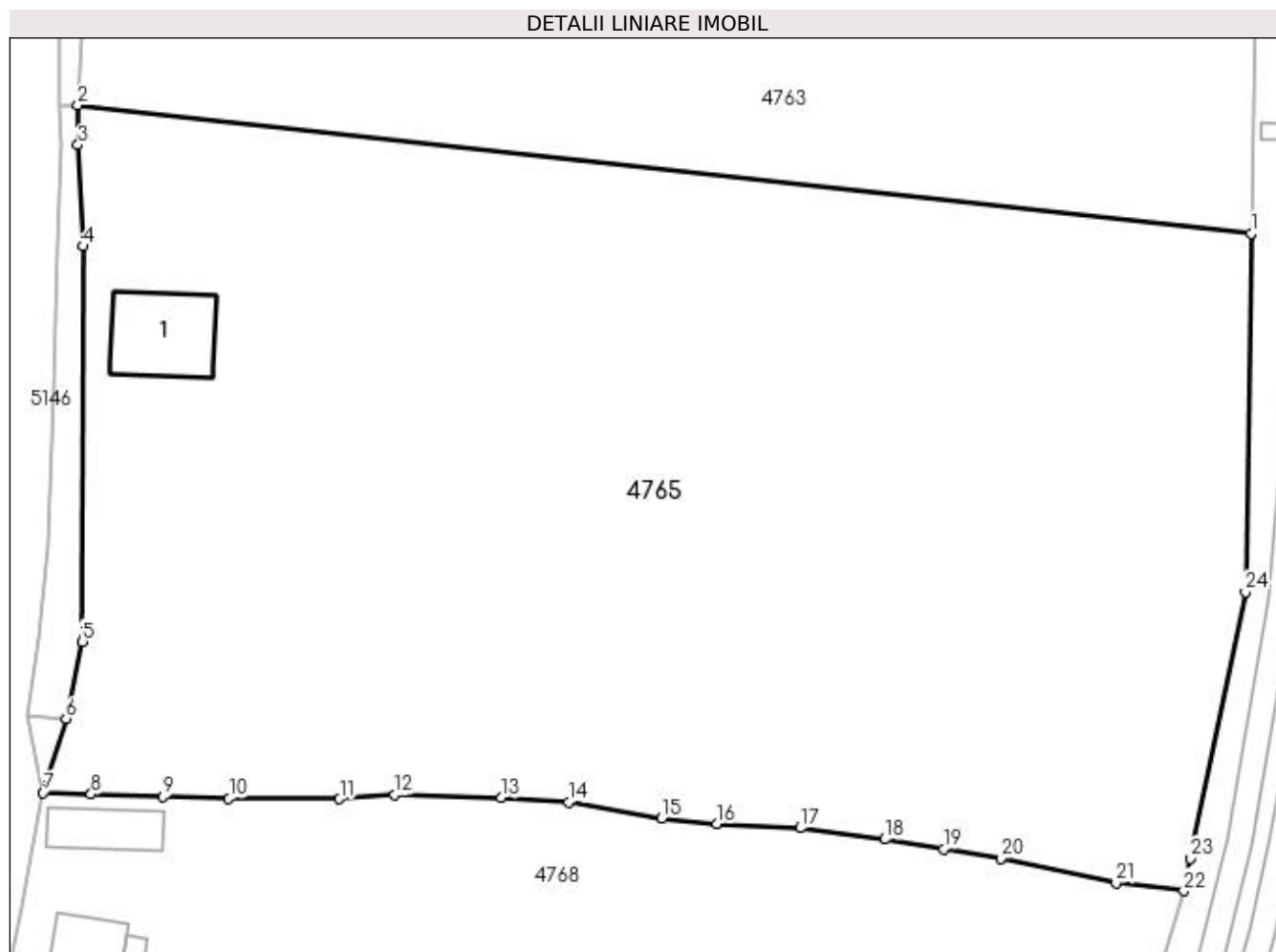
Inscrieri privind dezmembramintele dreptului de proprietate, drepturi reale de garanție și sarcini	Referințe
NU SUNT	

Anexa Nr. 1 La Partea I

Teren

Nr cadastral	Suprafața (mp)*	Observații / Referințe
32649	7.700	Provenit din CF 32649, nr. top. 91/4, 109, 91/24, 91/25

* Suprafața este determinată în planul de proiecție Stereo 70.



Date referitoare la teren

Crt	Categorie folosință	Intra vilan	Suprafața (mp)	Tarla	Parcelă	Nr. topo	Observații / Referințe
1	curți constructii	DA	443	-	-	-	
2	faneata	DA	5.572	-	-	-	
3	faneata	NU	1.685	-	-	-	

Date referitoare la construcții

Crt	Număr	Destinație construcție	Supraf. (mp)	Situație juridică	Observații / Referințe
A1.1		construcții de locuințe	87	Cu acte	Nr. niveluri:2; S. construita la sol:87 mp; S. construita desfasurata:162 mp; Casă de locuit, P+M

Lungime Segmente

1) Valorile lungimilor segmentelor sunt obținute din proiecție în plan.

Punct început	X / Y	Punct sfârșit	X / Y	Lungime segment (** (m)
1	527.803,919 663.698,713	2	527.685,763 663.711,625	118.859
3	527.685,771 663.707,621	4	527.686,327 663.697,417	10.219

Punct început	X / Y	Punct sfârșit	X / Y	Lungime segment (** (m)
2	527.685,763 663.711,625	3	527.685,771 663.707,621	4.004
4	527.686,327 663.697,417	5	527.686,213 663.657,615	39.802

Punct început	X / Y	Punct sfârșit	X / Y	Lungime segment (** (m)
5	527.686,213 663.657,615	6	527.684,578 663.649,844	7.941
7	527.682,258 663.642,386	8	527.687,088 663.642,245	4.832
9	527.694,298 663.642,003	10	527.700,955 663.641,816	6.66
11	527.712,112 663.641,793	12	527.717,687 663.642,221	5.591
13	527.728,431 663.641,889	14	527.735,172 663.641,453	6.755
15	527.744,57 663.639,822	16	527.750,114 663.639,282	5.57
17	527.758,507 663.638,85	18	527.767,041 663.637,731	8.607
19	527.772,954 663.636,722	20	527.778,733 663.635,781	5.855
21	527.790,321 663.633,352	22	527.797,142 663.632,537	6.87
23	527.797,812 663.635,779	24	527.803,354 663.662,618	27.405

Punct început	X / Y	Punct sfârșit	X / Y	Lungime segment (** (m)
6	527.684,578 663.649,844	7	527.682,258 663.642,386	7.811
8	527.687,088 663.642,245	9	527.694,298 663.642,003	7.214
10	527.700,955 663.641,816	11	527.712,112 663.641,793	11.157
12	527.717,687 663.642,221	13	527.728,431 663.641,889	10.749
14	527.735,172 663.641,453	15	527.744,57 663.639,822	9.538
16	527.750,114 663.639,282	17	527.758,507 663.638,85	8.404
18	527.767,041 663.637,731	19	527.772,954 663.636,722	5.998
20	527.778,733 663.635,781	21	527.790,321 663.633,352	11.84
22	527.797,142 663.632,537	23	527.797,812 663.635,779	3.311
24	527.803,354 663.662,618	1	527.803,919 663.698,713	36.099

** Lungimile segmentelor sunt determinate în planul de proiecție Stereo 70 și sunt rotunjite la 1 milimetru.

*** Distanța dintre puncte este formată din segmente cumulate ce sunt mai mici decât valoarea 1 milimetru.

**DATE DESPRE IMOBILUL NR. 4766**

Oficiul de Cadastru și Publicitate Imobiliară SUCEAVA
Biroul de Cadastru și Publicitate Imobiliară Campulung Moldovenesc

A. Partea I. Descrierea imobilului

TEREN Intravilan

Adresa: Loc. Valea Putnei, Jud. Suceava, Loc numit Valea Putnei

Nr. Crt	Nr cadastral Nr. topografic	Suprafața* (mp)	Observații / Referințe
A1	35960	190	Sector cadastral:90 Teren neimprejmuit; Provenit din CF 35960, nr. top. 91/31

B. Partea II. Proprietari și acte

Inscrieri privitoare la dreptul de proprietate și alte drepturi reale		Referințe
2730 / 25/09/2006		
Act Normativ nr. Lege nr. 198, din 25/05/2004 emis de Parlamentul Romaniei, HG nr. 941/2004, HG nr. 659/;		
B1	Intabulare, drept de PROPRIETATE, dobandit prin Lege, cota actuala 1/1 1) STATUL ROMÂN, CIF:9999999999999, LIPSĂ CUI/CIF	A1
B2	Intabulare, drept de ADMINISTRARE 1) COMPANIA NATIONALA DE AUTOSTRAZI SI DRUMURI NATIONALE DIN ROMANIA S.A., CIF: 9999999999999, LIPSĂ CUI/CIF	A1

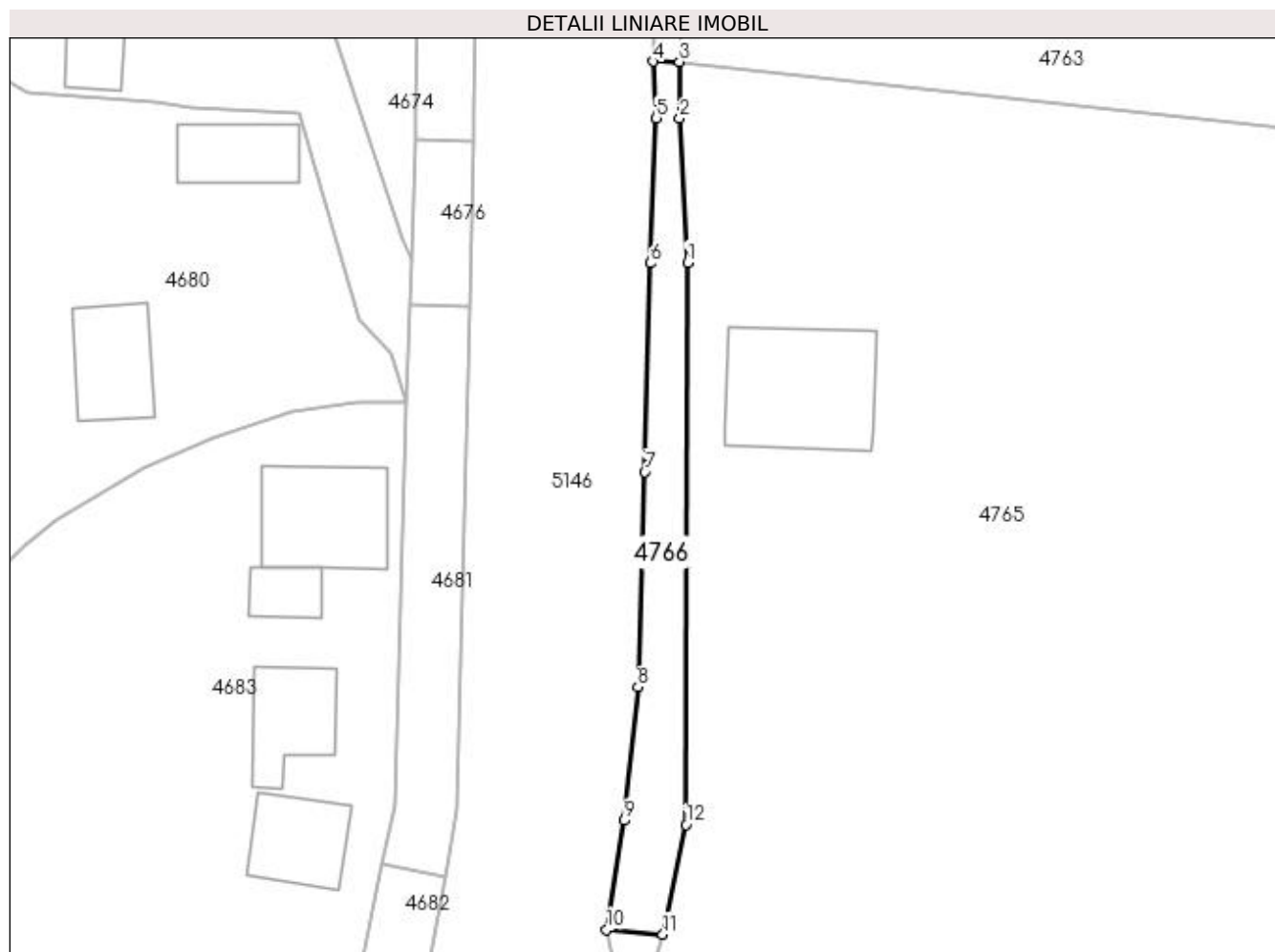
C. Partea III. SARCINI .

Inscrieri privind dezmembramintele dreptului de proprietate, drepturi reale de garanție și sarcini	Referințe
NU SUNT	

Anexa Nr. 1 La Partea I**Teren**

Nr cadastral	Suprafața (mp)*	Observații / Referințe
35960	190	Provenit din CF 35960, nr. top. 91/31

* Suprafața este determinată în planul de proiecție Stereo 70.

**Date referitoare la teren**

Crt	Categorie folosință	Intra vilan	Suprafața (mp)	Tarla	Parcelă	Nr. topo	Observații / Referințe
1	faneata	DA	190	-	-	-	

Lungime Segmente

1) Valorile lungimilor segmentelor sunt obținute din proiecție în plan.

Punct început	X / Y	Punct sfârșit	X / Y	Lungime segment (** (m)
1	527.686,327 663.697,417	2	527.685,771 663.707,621	10.219
2	527.685,771 663.707,621	3	527.685,763 663.711,625	4.004
3	527.685,763 663.711,625	4	527.683,894 663.711,651	1.869
4	527.683,894 663.711,651	5	527.684,112 663.707,645	4.012
5	527.684,112 663.707,645	6	527.683,679 663.697,363	10.291

Punct început	X / Y	Punct sfârșit	X / Y	Lungime segment (** (m)
6	527.683,679 663.697,363	7	527.683,297 663.682,584	14.784
7	527.683,297 663.682,584	8	527.682,813 663.667,358	15.234
8	527.682,813 663.667,358	9	527.681,857 663.657,903	9.503
9	527.681,857 663.657,903	10	527.680,598 663.650,183	7.822
10	527.680,598 663.650,183	11	527.684,578 663.649,844	3.994
11	527.684,578 663.649,844	12	527.686,213 663.657,615	7.941
12	527.686,213 663.657,615	1	527.686,327 663.697,417	39.802

** Lungimile segmentelor sunt determinate în planul de proiecție Stereo 70 și sunt rotunjite la 1 milimetru.

*** Distanța dintre puncte este formată din segmente cumulate ce sunt mai mici decât valoarea 1 milimetru.

**DATE DESPRE IMOBILUL NR. 4767**

Oficiul de Cadastru și Publicitate Imobiliară SUCEAVA
Biroul de Cadastru și Publicitate Imobiliară Campulung Moldovenesc

A. Partea I. Descrierea imobilului

TEREN Intravilan

Adresa: Loc. Valea Putnei, Jud. Suceava, Loc numit Valea Putnei

Nr. Crt	Nr cadastral Nr. topografic	Suprafața* (mp)	Observații / Referințe
A1		15	Sector cadastral:90 Teren neimprejmuit;

B. Partea II. Proprietari și acte

Inscrieri privitoare la dreptul de proprietate și alte drepturi reale		Referințe
4767 / 18/12/2022		
Act Normativ nr. Lege nr. 7, din 13/03/1996 emis de Parlamentul României;		
B1	Inscrierea provizorie, drept de PROPRIETATE, dobandit prin Lege, cota actuala 1/1 1) COMUNA POJORÂTA, CIF:4441425	A1

C. Partea III. SARCINI .

Inscrieri privind dezmembramintele dreptului de proprietate, drepturi reale de garanție și sarcini	Referințe
NU SUNT	

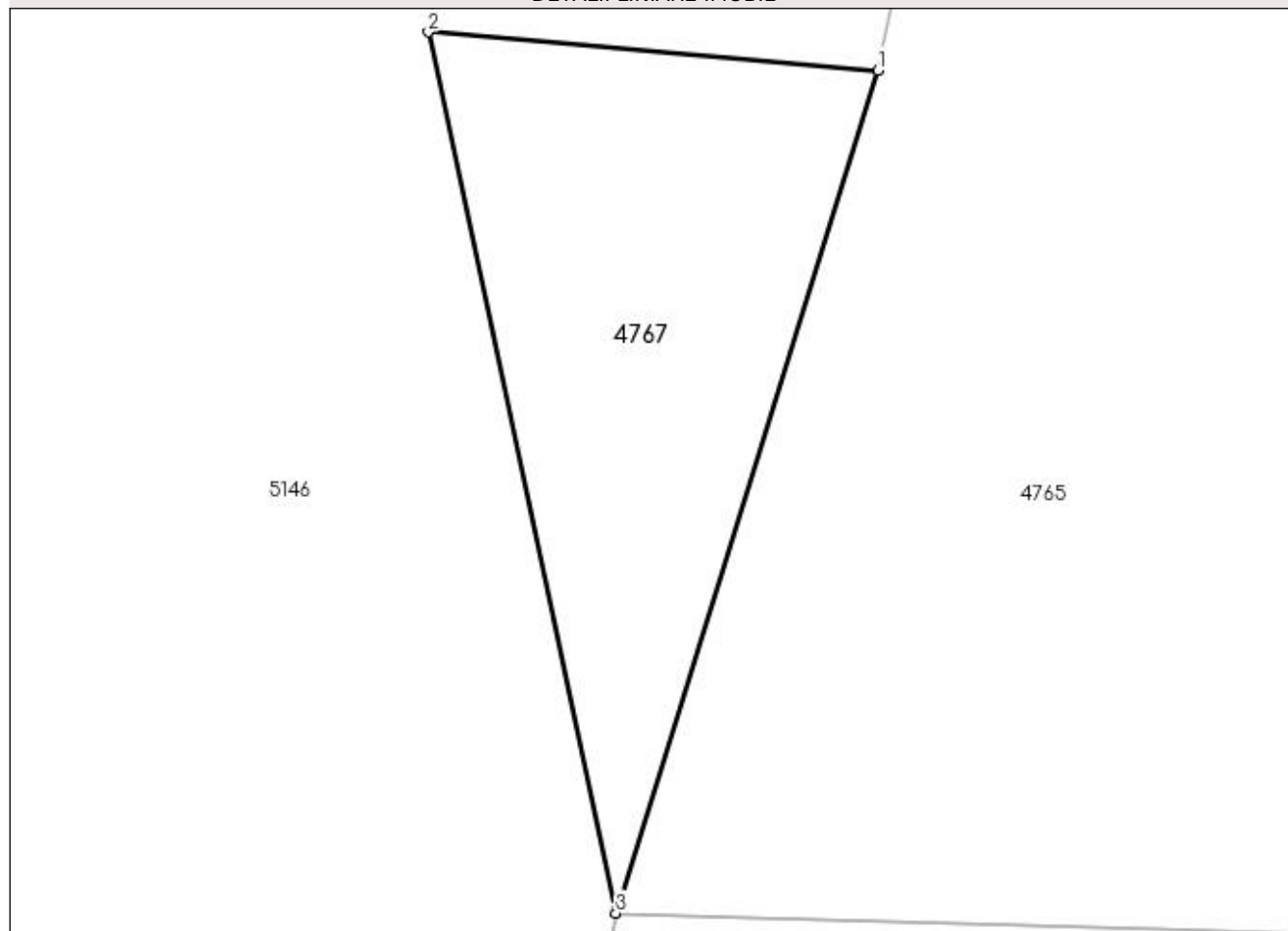
Anexa Nr. 1 La Partea I

Teren

Nr cadastral	Suprafața (mp)*	Observații / Referințe
	15	

* Suprafața este determinată în planul de proiecție Stereo 70.

DETALII LINIARE IMOBIL



Date referitoare la teren

Crt	Categorie folosință	Intra vilan	Suprafața (mp)	Tarla	Parcelă	Nr. topo	Observații / Referințe
1	faneata	DA	15	-	-	-	

Lungime Segmente

1) Valorile lungimilor segmentelor sunt obținute din proiecție în plan.

Punct început	X / Y	Punct sfârșit	X / Y	Lungime segment (** (m)
1	527.684,578 663.649,844	2	527.680,598 663.650,183	3.994
2	527.680,598 663.650,183	3	527.682,258 663.642,386	7.972
3	527.682,258 663.642,386	1	527.684,578 663.649,844	7.811

** Lungimile segmentelor sunt determinate în planul de proiecție Stereo 70 și sunt rotunjite la 1 milimetru.

*** Distanța dintre puncte este formată din segmente cumulate ce sunt mai mici decât valoarea 1 milimetru.

**DATE DESPRE IMOBILUL NR. 4768**

Oficiul de Cadastru și Publicitate Imobiliară SUCEAVA
Biroul de Cadastru și Publicitate Imobiliară Campulung Moldovenesc

A. Partea I. Descrierea imobilului

TEREN Necunoscut

Adresa: Loc. Valea Putnei, Calea Transilvaniei, Nr. 75, Jud. Suceava

Nr. Crt	Nr cadastral Nr. topografic	Suprafața* (mp)	Observații / Referințe
A1	32328	2.778	Sector cadastral:90 Teren neimprejmuit; CF 32328, nr. top. 97/12

Construcții

Crt	Nr cadastral Nr. topografic	Adresa	Observații / Referințe
A1.1		Loc. Valea Putnei, Calea Transilvaniei, Nr. 75, Jud. Suceava	Nr. niveluri:2; S. construita la sol:66 mp; S. construita desfasurata:132 mp; Casă de locuit, P+M
A1.2		Loc. Valea Putnei, Calea Transilvaniei, Nr. 75, Jud. Suceava	Nr. niveluri:1; S. construita la sol:25 mp; S. construita desfasurata:25 mp; Anexă, P
A1.3		Loc. Valea Putnei, Calea Transilvaniei, Nr. 75, Jud. Suceava	Nr. niveluri:1; S. construita la sol:47 mp; S. construita desfasurata:47 mp; Anexă, P

B. Partea II. Proprietari și acte

Inscrieri privitoare la dreptul de proprietate și alte drepturi reale		Referințe
4768 / 18/12/2022		
Act Normativ nr. Lege nr. 7, din 13/03/1996 emis de Parlamentul României;		
B1	Intabulare, drept de PROPRIETATE, dobandit prin Lege, cota actuala 1/1 1) NEIDENTIFICAT NEIDENTIFICAT	A1
Act Administrativ nr. Adeverință nr. 1446, din 24/10/2022 emis de Primăria Comunei Pojorâta;		
B2	Se notează posesia faptică în favoarea lui 1) ZAHARIA IOAN	A1
Act Administrativ nr. Adeverință nr. 1700, din 02/11/2022 emis de Primăria Comunei Pojorâta;		
B3	Intabulare, drept de PROPRIETATE, dobandit prin Lege, cota actuala 1/1 1) ZAHARIA IOAN	A1.1, A1.2, A1.3

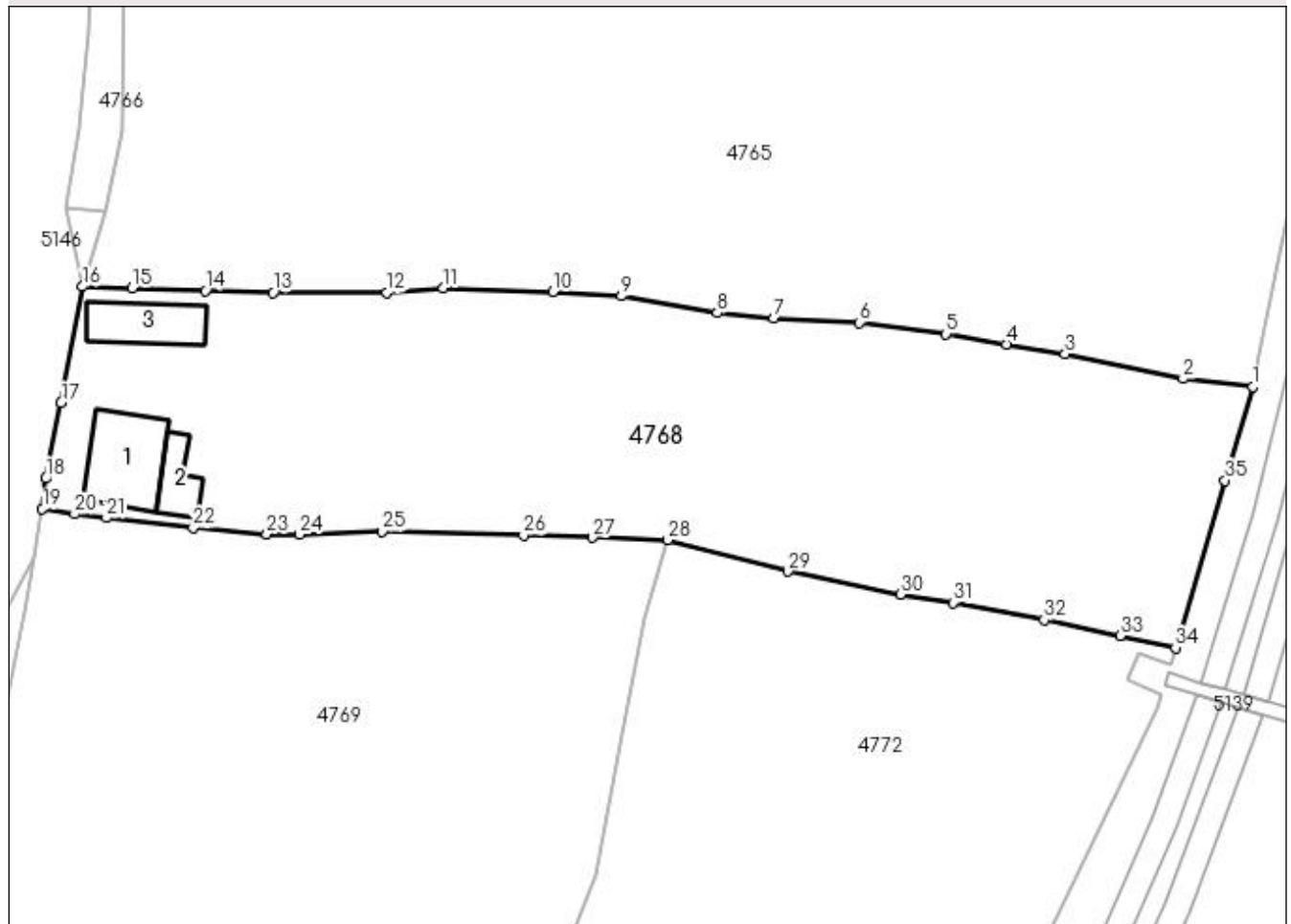
C. Partea III. SARCINI .

Inscrieri privind dezmembramintele dreptului de proprietate, drepturi reale de garanție și sarcini	Referințe
NU SUNT	

Anexa Nr. 1 La Partea I**Teren**

Nr cadastral	Suprafața (mp)*	Observații / Referințe
32328	2.778	CF 32328, nr. top. 97/12

* Suprafața este determinată în planul de proiecție Stereo 70.

DETALII LINIARE IMOBIL**Date referitoare la teren**

Crt	Categorie folosință	Intra vilan	Suprafața (mp)	Tarla	Parcelă	Nr. topo	Observații / Referințe
1	curți constructii	DA	342	-	-	-	
2	arabil	DA	123	-	-	-	
3	faneata	DA	1.605	-	-	-	
4	faneata	NU	708	-	-	-	

Date referitoare la construcții

Crt	Număr	Destinație construcție	Supraf. (mp)	Situație juridică	Observații / Referințe
A1.1		construcții de locuințe	66	Cu acte	Nr. niveluri:2; S. construita la sol:66 mp; S. construita desfasurata:132 mp; Casă de locuit, P+M
A1.2		construcții anexa	25	Cu acte	Nr. niveluri:1; S. construita la sol:25 mp; S. construita desfasurata:25 mp; Anexă, P
A1.3		construcții anexa	47	Cu acte	Nr. niveluri:1; S. construita la sol:47 mp; S. construita desfasurata:47 mp; Anexă, P

Lungime Segmente

1) Valorile lungimilor segmentelor sunt obținute din proiecție în plan.

Punct început	X / Y	Punct sfârșit	X / Y	Lungime segment (** (m)
1	527.797,142 663.632,537	2	527.790,321 663.633,352	6.87
3	527.778,733 663.635,781	4	527.772,954 663.636,722	5.855
5	527.767,041 663.637,731	6	527.758,507 663.638,85	8.607
7	527.750,114 663.639,282	8	527.744,57 663.639,822	5.57
9	527.735,172 663.641,453	10	527.728,431 663.641,889	6.755
11	527.717,687 663.642,221	12	527.712,112 663.641,793	5.591
13	527.700,955 663.641,816	14	527.694,298 663.642,003	6.66
15	527.687,088 663.642,245	16	527.682,258 663.642,386	4.832
17	527.680,149 663.630,97	18	527.678,634 663.623,56	7.563
19	527.678,287 663.620,57	20	527.681,454 663.620,067	3.207
21	527.684,58 663.619,677	22	527.693,105 663.618,697	8.581
23	527.700,346 663.618,088	24	527.703,56 663.618,072	3.214
25	527.711,672 663.618,354	26	527.725,554 663.617,985	13.887
27	527.732,315 663.617,768	28	527.739,706 663.617,523	7.395
29	527.751,502 663.614,42	30	527.762,58 663.612,188	11.301
31	527.767,699 663.611,366	32	527.776,683 663.609,685	9.14
33	527.784,145 663.608,14	34	527.789,582 663.606,933	5.569
35	527.794,43 663.623,353	1	527.797,142 663.632,537	9.576

Punct început	X / Y	Punct sfârșit	X / Y	Lungime segment (** (m)
2	527.790,321 663.633,352	3	527.778,733 663.635,781	11.84
4	527.772,954 663.636,722	5	527.767,041 663.637,731	5.998
6	527.758,507 663.638,85	7	527.750,114 663.639,282	8.404
8	527.744,57 663.639,822	9	527.735,172 663.641,453	9.538
10	527.728,431 663.641,889	11	527.717,687 663.642,221	10.749
12	527.712,112 663.641,793	13	527.700,955 663.641,816	11.157
14	527.694,298 663.642,003	15	527.687,088 663.642,245	7.214
16	527.682,258 663.642,386	17	527.680,149 663.630,97	11.609
18	527.678,634 663.623,56	19	527.678,287 663.620,57	3.01
20	527.681,454 663.620,067	21	527.684,58 663.619,677	3.15
22	527.693,105 663.618,697	23	527.700,346 663.618,088	7.267
24	527.703,56 663.618,072	25	527.711,672 663.618,354	8.117
26	527.725,554 663.617,985	27	527.732,315 663.617,768	6.764
28	527.739,706 663.617,523	29	527.751,502 663.614,42	12.197
30	527.762,58 663.612,188	31	527.767,699 663.611,366	5.185
32	527.776,683 663.609,685	33	527.784,145 663.608,14	7.62
34	527.789,582 663.606,933	35	527.794,43 663.623,353	17.121

** Lungimile segmentelor sunt determinate în planul de proiecție Stereo 70 și sunt rotunjite la 1 milimetru.

*** Distanța dintre puncte este formată din segmente cumulate ce sunt mai mici decât valoarea 1 milimetru.

**DATE DESPRE IMOBILUL NR. 4769**

Oficiul de Cadastru și Publicitate Imobiliară SUCEAVA
 Biroul de Cadastru și Publicitate Imobiliară Campulung Moldovenesc

A. Partea I. Descrierea imobilului

TEREN Intravilan

Adresa: Loc. Valea Putnei, Jud. Suceava, Loc numit Valea Putnei

Nr. Crt	Nr cadastral Nr. topografic	Suprafața* (mp)	Observații / Referințe
A1	32400	3.618	Sector cadastral:90 Teren neimprejmuit; Provenit din CF 32400, nr. cad. 32400, CF 32325, parte din nr. top. 83

B. Partea II. Proprietari și acte

Inscrieri privitoare la dreptul de proprietate și alte drepturi reale		Referințe
15432 / 12/09/2019		
Act Notarial nr. 51 CU PARTAJ, din 12/09/2019 emis de Taran Liliana;		
B1	Intabulare, drept de PROPRIETATE, dobandit prin Succesiune, cota actuala 1/2 1) GRIGOREAN GABRIELA OANA	A1
B2	Intabulare, drept de PROPRIETATE, dobandit prin Succesiune, cota actuala 1/2 1) GRIGOREAN MARCEL	A1

C. Partea III. SARCINI .

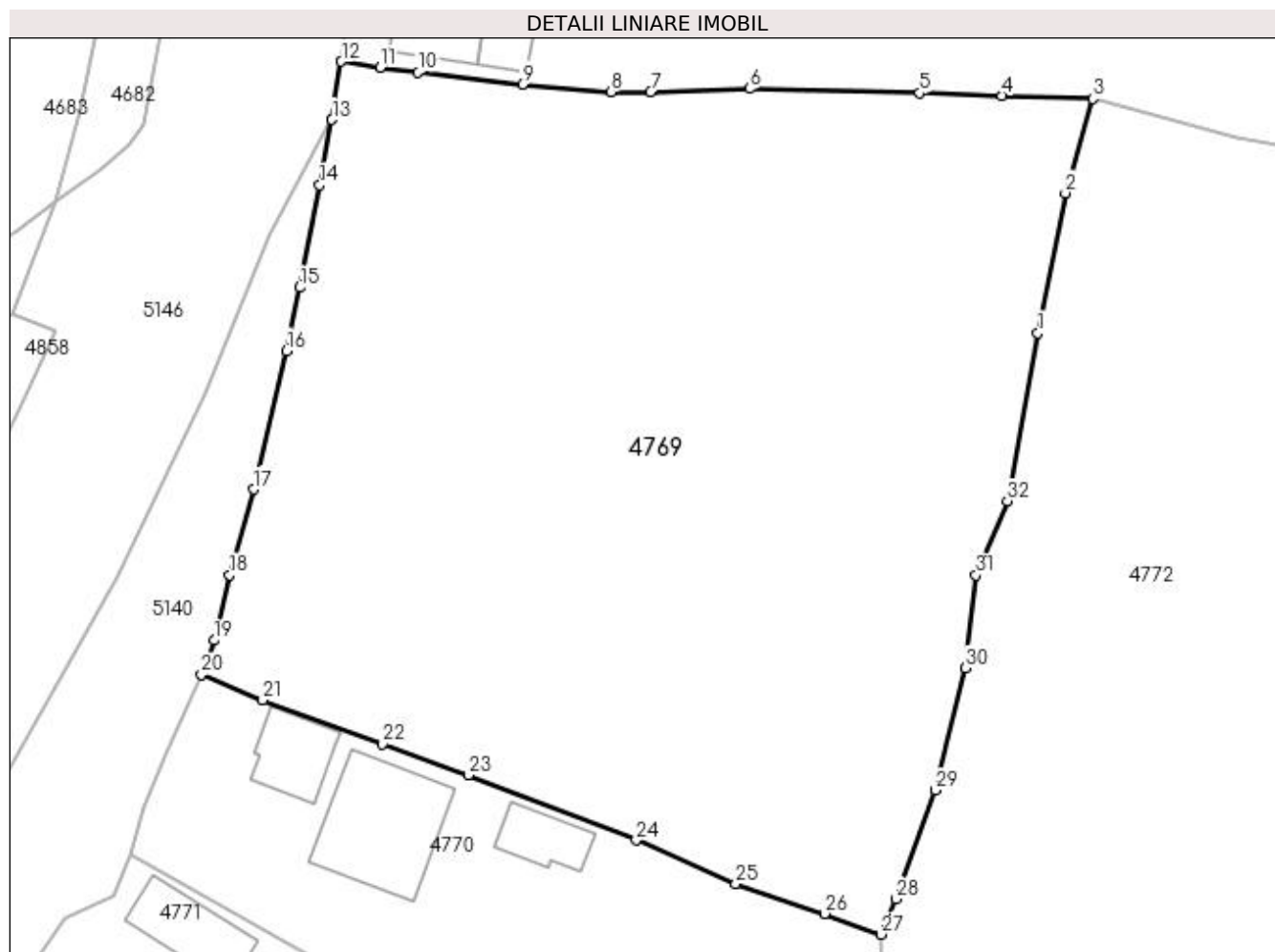
Inscrieri privind dezmembramintele dreptului de proprietate, drepturi reale de garanție și sarcini	Referințe
NU SUNT	

Anexa Nr. 1 La Partea I

Teren

Nr cadastral	Suprafața (mp)*	Observații / Referințe
32400	3.618	Provenit din CF 32400, nr. cad. 32400, CF 32325, parte din nr. top. 83

* Suprafața este determinată în planul de proiecție Stereo 70.



Date referitoare la teren

Crt	Categorie folosință	Intra vilan	Suprafața (mp)	Tarla	Parcelă	Nr. topo	Observații / Referințe
1	faneata	DA	3.618	-	-	-	

Lungime Segmente

1) Valorile lungimilor segmentelor sunt obținute din proiecție în plan.

Punct început	X / Y	Punct sfârșit	X / Y	Lungime segment (** (m)
1	527.735,209 663.598,394	2	527.737,481 663.609,823	11.653
3	527.739,706 663.617,523	4	527.732,315 663.617,768	7.395
5	527.725,554 663.617,985	6	527.711,672 663.618,354	13.887
7	527.703,56 663.618,072	8	527.700,346 663.618,088	3.214
9	527.693,105 663.618,697	10	527.684,58 663.619,677	8.581

Punct început	X / Y	Punct sfârșit	X / Y	Lungime segment (** (m)
2	527.737,481 663.609,823	3	527.739,706 663.617,523	8.015
4	527.732,315 663.617,768	5	527.725,554 663.617,985	6.764
6	527.711,672 663.618,354	7	527.703,56 663.618,072	8.117
8	527.700,346 663.618,088	9	527.693,105 663.618,697	7.267
10	527.684,58 663.619,677	11	527.681,454 663.620,067	3.15

Punct început	X / Y	Punct sfârșit	X / Y	Lungime segment (** (m)
11	527.681,454 663.620,067	12	527.678,287 663.620,57	3.207
13	527.677,524 663.615,811	14	527.676,521 663.610,466	5.438
15	527.674,887 663.602,093	16	527.673,808 663.596,945	5.26
17	527.671,107 663.585,605	18	527.669,145 663.578,622	7.253
19	527.667,904 663.573,275	20	527.666,872 663.570,488	2.972
21	527.671,863 663.568,386	22	527.681,675 663.564,815	10.442
23	527.688,677 663.562,269	24	527.702,412 663.556,949	14.729
25	527.710,532 663.553,393	26	527.717,802 663.550,942	7.672
27	527.722,397 663.549,253	28	527.723,615 663.552,138	3.132
29	527.726,872 663.561,039	30	527.729,325 663.571,031	10.289
31	527.730,185 663.578,587	32	527.732,73 663.584,65	6.575

Punct început	X / Y	Punct sfârșit	X / Y	Lungime segment (** (m)
12	527.678,287 663.620,57	13	527.677,524 663.615,811	4.82
14	527.676,521 663.610,466	15	527.674,887 663.602,093	8.531
16	527.673,808 663.596,945	17	527.671,107 663.585,605	11.657
18	527.669,145 663.578,622	19	527.667,904 663.573,275	5.489
20	527.666,872 663.570,488	21	527.671,863 663.568,386	5.416
22	527.681,675 663.564,815	23	527.688,677 663.562,269	7.451
24	527.702,412 663.556,949	25	527.710,532 663.553,393	8.865
26	527.717,802 663.550,942	27	527.722,397 663.549,253	4.896
28	527.723,615 663.552,138	29	527.726,872 663.561,039	9.478
30	527.729,325 663.571,031	31	527.730,185 663.578,587	7.605
32	527.732,73 663.584,65	1	527.735,209 663.598,394	13.966

** Lungimile segmentelor sunt determinate în planul de proiecție Stereo 70 și sunt rotunjite la 1 milimetru.

*** Distanța dintre puncte este formată din segmente cumulate ce sunt mai mici decât valoarea 1 milimetru.

**DATE DESPRE IMOBILUL NR. 4770**

Oficiul de Cadastru și Publicitate Imobiliară SUCEAVA
Biroul de Cadastru și Publicitate Imobiliară Campulung Moldovenesc

A. Partea I. Descrierea imobilului

TEREN Intravilan

Adresa: Loc. Valea Putnei, Calea Transilvaniei, Nr. 77, Jud. Suceava

Nr. Crt	Nr cadastral Nr. topografic	Suprafața* (mp)	Observații / Referințe
A1	32321	1.169	Sector cadastral:90 Teren neimprejmuit; CF 32321, 32322, 32323, 32324, 32325, nr. top. 39, 100, 97/3, 99, parte din nr. top. 101, 83

Construcții

Crt	Nr cadastral Nr. topografic	Adresa	Observații / Referințe
A1.1		Loc. Valea Putnei, Calea Transilvaniei, Nr. 77, Jud. Suceava	Nr. niveluri:2; S. construita la sol:89 mp; S. construita desfasurata:178 mp; Casă de locuit, P+E
A1.2		Loc. Valea Putnei, Calea Transilvaniei, Nr. 77, Jud. Suceava	Nr. niveluri:1; S. construita la sol:36 mp; S. construita desfasurata:36 mp; Anexă, P
A1.3		Loc. Valea Putnei, Calea Transilvaniei, Nr. 77, Jud. Suceava	Nr. niveluri:1; S. construita la sol:28 mp; S. construita desfasurata:28 mp; Anexă, P

B. Partea II. Proprietari și acte

Inscrieri privitoare la dreptul de proprietate și alte drepturi reale		Referințe
4770 / 18/12/2022		
Act Normativ nr. Lege nr. 7, din 13/03/1996 emis de Parlamentul României;		
B1	Intabulare, drept de PROPRIETATE, dobandit prin Lege, cota actuala 1/1 1) NEIDENTIFICAT NEIDENTIFICAT	A1
Act Administrativ nr. Adeverință nr. 1447, din 24/10/2022 emis de Primăria Comunei Pojorâta;		
B2	Se notează posesia faptică în favoarea lui 1) ZAHARIA IOAN	A1
Act Administrativ nr. Adeverință nr. 1700, din 02/11/2022 emis de Primăria Comunei Pojorâta;		
B3	Intabulare, drept de PROPRIETATE, dobandit prin Lege, cota actuala 1/1 1) ZAHARIA IOAN	A1.1, A1.2, A1.3

C. Partea III. SARCINI .

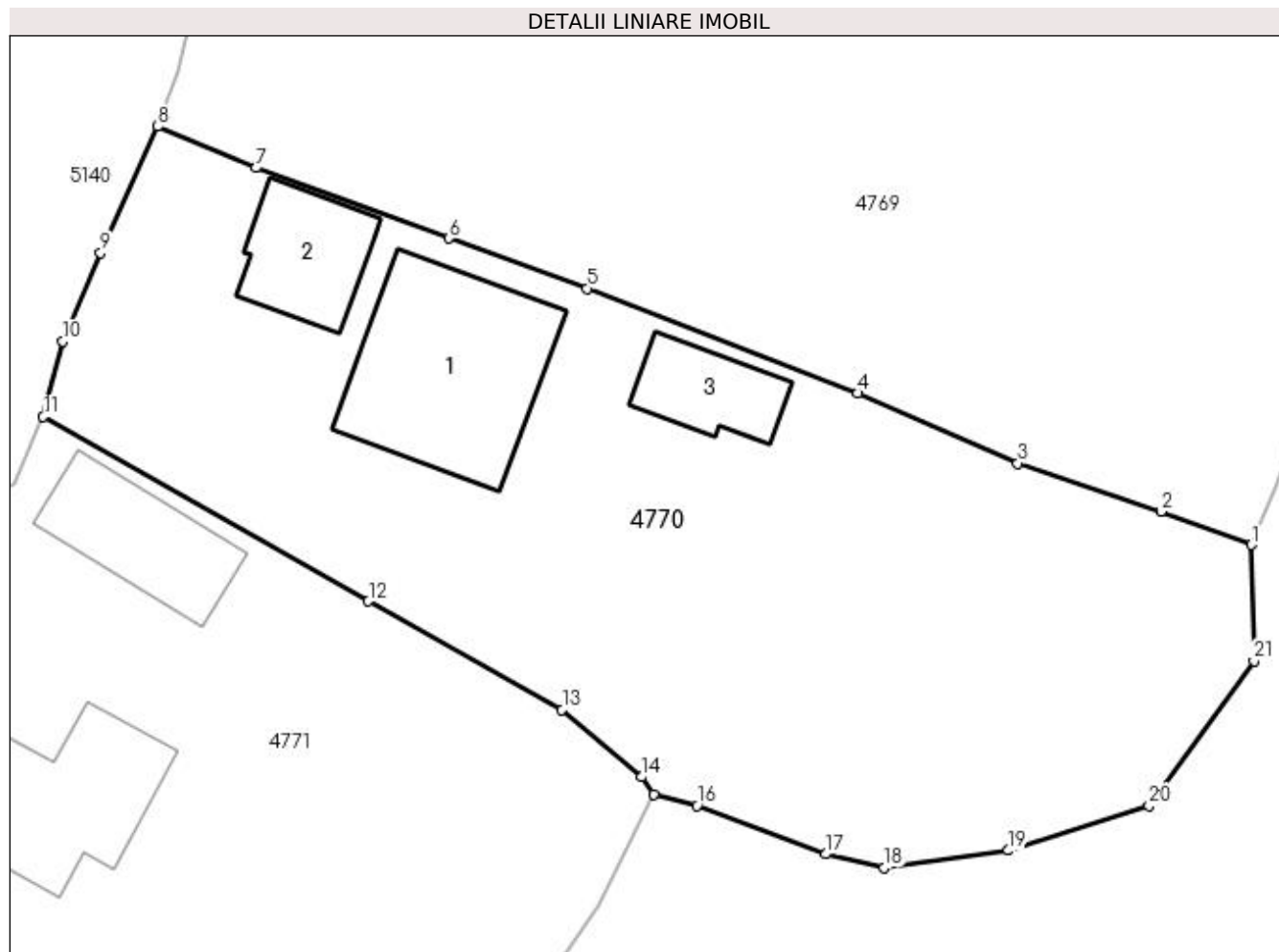
Inscrieri privind dezmembramintele dreptului de proprietate, drepturi reale de garanție și sarcini	Referințe
NU SUNT	

Anexa Nr. 1 La Partea I

Teren

Nr cadastral	Suprafața (mp)*	Observații / Referințe
32321	1.169	CF 32321, 32322, 32323, 32324, 32325, nr. top. 39, 100, 97/3, 99, parte din nr. top. 101, 83

* Suprafața este determinată în planul de proiecție Stereo 70.



Date referitoare la teren

Crt	Categorie folosință	Intra vilan	Suprafața (mp)	Tarla	Parcelă	Nr. topo	Observații / Referințe
1	curți construcții	DA	363	-	-	-	
2	faneata	DA	806	-	-	-	

Date referitoare la construcții

Crt	Număr	Destinație construcție	Supraf. (mp)	Situație juridică	Observații / Referințe
A1.1		construcții de locuințe	89	Cu acte	Nr. niveluri:2; S. construita la sol:89 mp; S. construita desfasurata:178 mp; Casă de locuit, P+E
A1.2		construcții anexa	36	Cu acte	Nr. niveluri:1; S. construita la sol:36 mp; S. construita desfasurata:36 mp; Anexă, P
A1.3		construcții anexa	28	Cu acte	Nr. niveluri:1; S. construita la sol:28 mp; S. construita desfasurata:28 mp; Anexă, P

Lungime Segmente

1) Valorile lungimilor segmentelor sunt obținute din proiecție în plan.

Punct început	X / Y	Punct sfârșit	X / Y	Lungime segment (** (m)
1	527.722,397 663.549,253	2	527.717,802 663.550,942	4.896

Punct început	X / Y	Punct sfârșit	X / Y	Lungime segment (** (m)
2	527.717,802 663.550,942	3	527.710,532 663.553,393	7.672

Punct început	X / Y	Punct sfârșit	X / Y	Lungime segment (** (m))
3	527.710,532 663.553,393	4	527.702,412 663.556,949	8.865
5	527.688,677 663.562,269	6	527.681,675 663.564,815	7.451
7	527.671,863 663.568,386	8	527.666,872 663.570,488	5.416
9	527.663,977 663.564,075	10	527.662,058 663.559,584	4.884
11	527.661,067 663.555,757	12	527.677,579 663.546,396	18.981
13	527.687,41 663.540,882	14	527.691,447 663.537,473	5.284
15	527.692,044 663.536,599	16	527.694,259 663.536,015	2.291
17	527.700,805 663.533,562	18	527.703,768 663.532,876	3.041
19	527.710,068 663.533,743	20	527.717,204 663.536,016	7.489
21	527.722,532 663.543,37	1	527.722,397 663.549,253	5.885

Punct început	X / Y	Punct sfârșit	X / Y	Lungime segment (** (m))
4	527.702,412 663.556,949	5	527.688,677 663.562,269	14.729
6	527.681,675 663.564,815	7	527.671,863 663.568,386	10.442
8	527.666,872 663.570,488	9	527.663,977 663.564,075	7.036
10	527.662,058 663.559,584	11	527.661,067 663.555,757	3.953
12	527.677,579 663.546,396	13	527.687,41 663.540,882	11.272
14	527.691,447 663.537,473	15	527.692,044 663.536,599	1.058
16	527.694,259 663.536,015	17	527.700,805 663.533,562	6.991
18	527.703,768 663.532,876	19	527.710,068 663.533,743	6.359
20	527.717,204 663.536,016	21	527.722,532 663.543,37	9.081

** Lungimile segmentelor sunt determinate în planul de proiecție Stereo 70 și sunt rotunjite la 1 milimetru.

*** Distanța dintre puncte este formată din segmente cumulate ce sunt mai mici decât valoarea 1 milimetru.

**DATE DESPRE IMOBILUL NR. 4771**

Oficiul de Cadastru și Publicitate Imobiliară SUCEAVA
Biroul de Cadastru și Publicitate Imobiliară Campulung Moldovenesc

A. Partea I. Descrierea imobilului

TEREN Intravilan

Adresa: Loc. Valea Putnei, Calea Transilvaniei, Nr. 79, Jud. Suceava

Nr. Crt	Nr cadastral Nr. topografic	Suprafața* (mp)	Observații / Referințe
A1	32324	1.349	Sector cadastral:90 Teren neimprijmuit; CF 32324, parte din nr. top. 101

Construcții

Crt	Nr cadastral Nr. topografic	Adresa	Observații / Referințe
A1.1		Loc. Valea Putnei, Calea Transilvaniei, Nr. 79, Jud. Suceava	Nr. niveluri:2; S. construita la sol:120 mp; S. construita desfasurata:240 mp; Casă de locuit, P+M
A1.2		Loc. Valea Putnei, Calea Transilvaniei, Nr. 79, Jud. Suceava	Nr. niveluri:1; S. construita la sol:44 mp; S. construita desfasurata:44 mp; Anexă, P

B. Partea II. Proprietari și acte

Inscrieri privitoare la dreptul de proprietate și alte drepturi reale		Referințe
4771 / 18/12/2022		
Act Normativ nr. Lege nr. 7, din 13/03/1996 emis de Parlamentul României;		
B1	Intabulare, drept de PROPRIETATE, dobandit prin Lege, cota actuala 1/1 1) NEIDENTIFICAT NEIDENTIFICAT	A1
Act Administrativ nr. Adeverință nr. 1448, din 24/10/2022 emis de Primăria Comunei Pojorâta;		
B2	Se notează posesia faptică în favoarea lui 1) GRIGOREAN GAVRIL	A1
Act Administrativ nr. Adeverință nr. 1700, din 02/11/2022 emis de Primăria Comunei Pojorâta;		
B3	Intabulare, drept de PROPRIETATE, dobandit prin Lege, cota actuala 1/1 1) GRIGOREAN GAVRIL	A1.1, A1.2

C. Partea III. SARCINI .

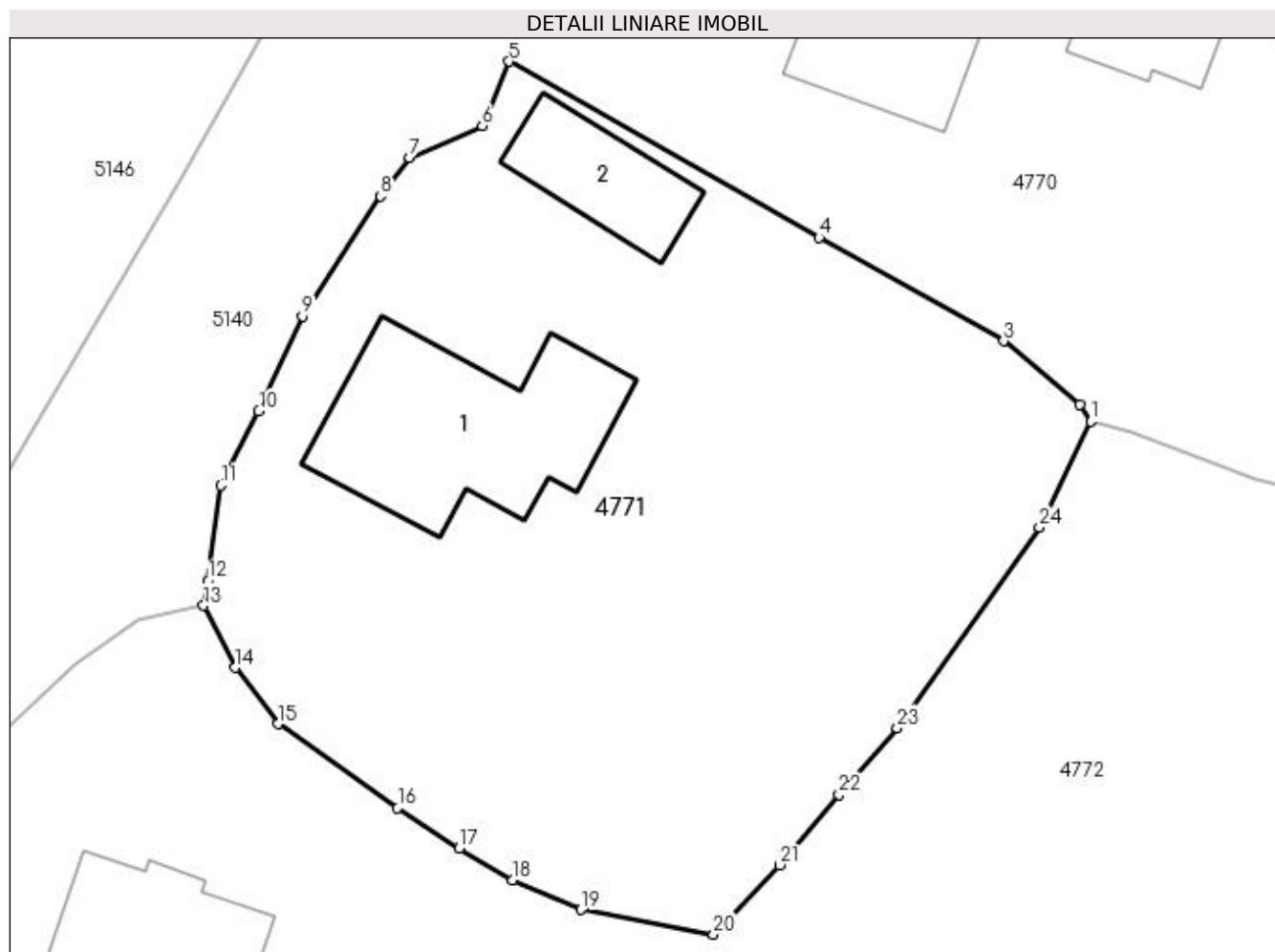
Inscrieri privind dezmembramintele dreptului de proprietate, drepturi reale de garanție și sarcini	Referințe
NU SUNT	

Anexa Nr. 1 La Partea I

Teren

Nr cadastral	Suprafața (mp)*	Observații / Referințe
32324	1.349	CF 32324, parte din nr. top. 101

* Suprafața este determinată în planul de proiecție Stereo 70.



Date referitoare la teren

Crt	Categorie folosință	Intravilan	Suprafața (mp)	Tarla	Parcelă	Nr. topo	Observații / Referințe
1	curți constructii	DA	569	-	-	-	
2	faneata	DA	780	-	-	-	

Date referitoare la construcții

Crt	Număr	Destinație construcție	Supraf. (mp)	Situație juridică	Observații / Referințe
A1.1		construcții de locuințe	120	Cu acte	Nr. niveluri:2; S. construita la sol:120 mp; S. construita desfasurata:240 mp; Casă de locuit, P+M
A1.2		construcții anexa	44	Cu acte	Nr. niveluri:1; S. construita la sol:44 mp; S. construita desfasurata:44 mp; Anexă, P

Lungime Segmente

1) Valorile lungimilor segmentelor sunt obținute din proiecție în plan.

Punct început	X / Y	Punct sfârșit	X / Y	Lungime segment (** (m)
1	527.692,044 663.536,599	2	527.691,447 663.537,473	1.058
3	527.687,41 663.540,882	4	527.677,579 663.546,396	11.272

Punct început	X / Y	Punct sfârșit	X / Y	Lungime segment (** (m)
2	527.691,447 663.537,473	3	527.687,41 663.540,882	5.284
4	527.677,579 663.546,396	5	527.661,067 663.555,757	18.981

Punct început	X / Y	Punct sfârșit	X / Y	Lungime segment (** (m))
5	527.661,067 663.555,757	6	527.659,64 663.552,336	3.707
7	527.655,763 663.550,629	8	527.654,239 663.548,579	2.554
9	527.650,063 663.542,203	10	527.647,74 663.537,148	5.563
11	527.645,709 663.533,197	12	527.645,042 663.528,114	5.127
13	527.644,798 663.526,795	14	527.646,485 663.523,488	3.712
15	527.648,764 663.520,493	16	527.655,136 663.516,018	7.786
17	527.658,421 663.513,869	18	527.661,26 663.512,172	3.308
19	527.664,9 663.510,609	20	527.671,963 663.509,296	7.184
21	527.675,491 663.512,994	22	527.678,654 663.516,725	4.891
23	527.681,734 663.520,289	24	527.689,318 663.530,967	13.097

Punct început	X / Y	Punct sfârșit	X / Y	Lungime segment (** (m))
6	527.659,64 663.552,336	7	527.655,763 663.550,629	4.236
8	527.654,239 663.548,579	9	527.650,063 663.542,203	7.622
10	527.647,74 663.537,148	11	527.645,709 663.533,197	4.442
12	527.645,042 663.528,114	13	527.644,798 663.526,795	1.341
14	527.646,485 663.523,488	15	527.648,764 663.520,493	3.763
16	527.655,136 663.516,018	17	527.658,421 663.513,869	3.925
18	527.661,26 663.512,172	19	527.664,9 663.510,609	3.961
20	527.671,963 663.509,296	21	527.675,491 663.512,994	5.111
22	527.678,654 663.516,725	23	527.681,734 663.520,289	4.71
24	527.689,318 663.530,967	1	527.692,044 663.536,599	6.257

** Lungimile segmentelor sunt determinate în planul de proiecție Stereo 70 și sunt rotunjite la 1 milimetru.

*** Distanța dintre puncte este formată din segmente cumulate ce sunt mai mici decât valoarea 1 milimetru.

**DATE DESPRE IMOBILUL NR. 4772**

Oficiul de Cadastru și Publicitate Imobiliară SUCEAVA
Biroul de Cadastru și Publicitate Imobiliară Campulung Moldovenesc

A. Partea I. Descrierea imobilului

TEREN Necunoscut

Adresa: Loc. Valea Putnei, Calea Transilvaniei, Nr. 81, Jud. Suceava

Nr. Crt	Nr cadastral Nr. topografic	Suprafața* (mp)	Observații / Referințe
A1	31077	9.607	Sector cadastral:90 Teren neimprejmuț; Provenit din CF 31077, nr. top. 42, 104/1, 105/3, 97/10

Construcții

Crt	Nr cadastral Nr. topografic	Adresa	Observații / Referințe
A1.1		Loc. Valea Putnei, Calea Transilvaniei, Nr. 81, Jud. Suceava	Nr. niveluri:2; S. construita la sol:82 mp; S. construita desfasurata:164 mp; Casă de locuit, P+E
A1.2		Loc. Valea Putnei, Calea Transilvaniei, Nr. 81, Jud. Suceava	Nr. niveluri:1; S. construita la sol:56 mp; S. construita desfasurata:56 mp; Anexă, P, grajd

B. Partea II. Proprietari și acte

Inscrieri privitoare la dreptul de proprietate și alte drepturi reale		Referințe
1549 / 21/06/2006		
Act Notarial nr. Contract de vânzare cumpărare nr. 992, din 02/06/2006 emis de BNP Scraba Horia Ilie (cu clauză de întreținere);		
B1	Intabulare, drept de PROPRIETATE, dobandit prin Conventie, cota actuala 9566/9607 1) GRIJNCU IONUȚ , necasatorit	A1
4772 / 18/12/2022		
Act Normativ nr. Lege nr. 7, din 13/03/1996 emis de Parlamentul României;		
B2	Intabulare, drept de PROPRIETATE, dobandit prin Lege, cota actuala 41/9607 1) NEIDENTIFICAT NEIDENTIFICAT	A1
Act Administrativ nr. Adeverință nr. 1449, din 24/10/2022 emis de Primăria Comunei Pojorâta;		
B3	Se notează posesia faptică în favoarea lui 1) GRIJNCU IONUȚ	A1
1549 / 21/06/2006		
Act Notarial nr. Contract De Vanzare-Cumparare nr. 992, din 02/06/2006 emis de BNP Scraba Horia Ilie;		
B4	Intabulare, drept de PROPRIETATE, dobandit prin Conventie, cota actuala 1/1 1) GRIJNCU IONUȚ , necasatorit	A1.1, A1.2

C. Partea III. SARCINI .

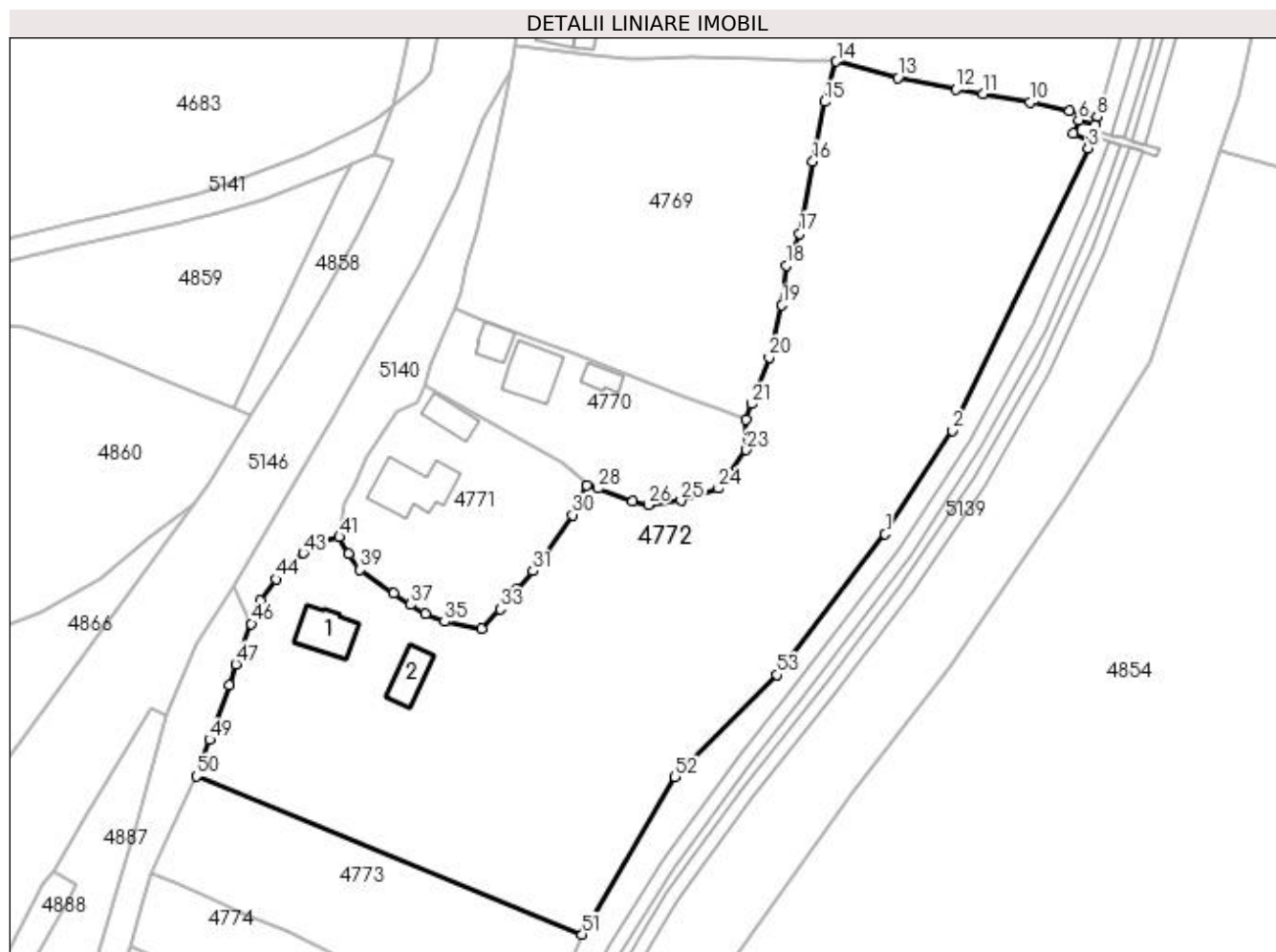
Inscrieri privind dezmembramintele dreptului de proprietate, drepturi reale de garanție și sarcini	Referințe
NU SUNT	

Anexa Nr. 1 La Partea I

Teren

Nr cadastral	Suprafața (mp)*	Observații / Referințe
31077	9.607	Provenit din CF 31077, nr. top. 42, 104/1, 105/3, 97/10

* Suprafața este determinată în planul de proiecție Stereo 70.



Date referitoare la teren

Crt	Categorie folosință	Intravilan	Suprafața (mp)	Tarla	Parcelă	Nr. topo	Observații / Referințe
1	curți construcții	DA	664	-	-	-	
2	faneata	DA	5.048	-	-	-	
3	faneata	NU	3.895	-	-	-	

Date referitoare la construcții

Crt	Număr	Destinație construcție	Supraf. (mp)	Situație juridică	Observații / Referințe
A1.1		construcții de locuințe	82	Cu acte	Nr. niveluri:2; S. construita la sol:82 mp; S. construita desfasurata:164 mp; Casă de locuit, P+E
A1.2		construcții anexa	56	Cu acte	Nr. niveluri:1; S. construita la sol:56 mp; S. construita desfasurata:56 mp; Anexă, P, grajd

Lungime Segmente

1) Valorile lungimilor segmentelor sunt obținute din proiecție în plan.

Punct început	X / Y	Punct sfârșit	X / Y	Lungime segment	Punct început	X / Y	Punct sfârșit	X / Y	Lungime segment	Punct început	X / Y	Punct sfârșit	X / Y	Lungime segment
1	527.749,037 663.527,317	2	527.761,9 663.547,096	23.59 4	2	527.761,9 663.547,096	3	527.787,744 663.600,998	59.77 7	3	527.787,744 663.600,998	4	527.788,142 663.602,332	1.392

Punct început	X / Y	Punct sfârșit	X / Y	Lungime segment	Punct început	X / Y	Punct sfârșit	X / Y	Lungime segment	Punct început	X / Y	Punct sfârșit	X / Y	Lungime segment
4	527.788,142 663.602,332	5	527.784,923 663.603,787	3.533	5	527.784,923 663.603,787	6	527.785,97 663.606,299	2.721	6	527.785,97 663.606,299	7	527.789,11 663.605,334	3.285
7	527.789,11 663.605,334	8	527.789,582 663.606,933	1.667	8	527.789,582 663.606,933	9	527.784,145 663.608,14	5.569	9	527.784,145 663.608,14	10	527.776,683 663.609,685	7.62
10	527.776,683 663.609,685	11	527.767,699 663.611,366	9.14	11	527.767,699 663.611,366	12	527.762,58 663.612,188	5.185	12	527.762,58 663.612,188	13	527.751,502 663.614,42	11.30 1
13	527.751,502 663.614,42	14	527.739,706 663.617,523	12.19 7	14	527.739,706 663.617,523	15	527.737,481 663.609,823	8.015	15	527.737,481 663.609,823	16	527.735,209 663.598,394	11.65 3
16	527.735,209 663.598,394	17	527.732,73 663.584,65	13.96 6	17	527.732,73 663.584,65	18	527.730,185 663.578,587	6.575	18	527.730,185 663.578,587	19	527.729,325 663.571,031	7.605
19	527.729,325 663.571,031	20	527.726,872 663.561,039	10.28 9	20	527.726,872 663.561,039	21	527.723,615 663.552,138	9.478	21	527.723,615 663.552,138	22	527.722,397 663.549,253	3.132
22	527.722,397 663.549,253	23	527.722,532 663.543,37	5.885	23	527.722,532 663.543,37	24	527.717,204 663.536,016	9.081	24	527.717,204 663.536,016	25	527.710,068 663.533,743	7.489
25	527.710,068 663.533,743	26	527.703,768 663.532,876	6.359	26	527.703,768 663.532,876	27	527.700,805 663.533,562	3.041	27	527.700,805 663.533,562	28	527.694,259 663.536,015	6.991
28	527.694,259 663.536,015	29	527.692,044 663.536,599	2.291	29	527.692,044 663.536,599	30	527.689,318 663.530,967	6.257	30	527.689,318 663.530,967	31	527.681,734 663.520,289	13.09 7
31	527.681,734 663.520,289	32	527.678,654 663.516,725	4.71	32	527.678,654 663.516,725	33	527.675,491 663.512,994	4.891	33	527.675,491 663.512,994	34	527.671,963 663.509,296	5.111
34	527.671,963 663.509,296	35	527.664,9 663.510,609	7.184	35	527.664,9 663.510,609	36	527.661,26 663.512,172	3.961	36	527.661,26 663.512,172	37	527.658,421 663.513,869	3.308
37	527.658,421 663.513,869	38	527.655,136 663.516,018	3.925	38	527.655,136 663.516,018	39	527.648,764 663.520,493	7.786	39	527.648,764 663.520,493	40	527.646,485 663.523,488	3.763
40	527.646,485 663.523,488	41	527.644,798 663.526,795	3.712	41	527.644,798 663.526,795	42	527.641,339 663.525,989	3.552	42	527.641,339 663.525,989	43	527.637,929 663.523,676	4.12
43	527.637,929 663.523,676	44	527.632,693 663.518,708	7.218	44	527.632,693 663.518,708	45	527.629,707 663.514,673	5.02	45	527.629,707 663.514,673	46	527.628,01 663.510,226	4.76
46	527.628,01 663.510,226	47	527.625,054 663.502,476	8.295	47	527.625,054 663.502,476	48	527.623,761 663.498,474	4.206	48	527.623,761 663.498,474	49	527.620,0 663.488,119	11.01 7
49	527.620,0 663.488,119	50	527.617,557 663.481,139	7.395	50	527.617,557 663.481,139	51	527.691,171 663.450,925	79.57 3	51	527.691,171 663.450,925	52	527.708,922 663.480,967	34.89 4
52	527.708,922 663.480,967	53	527.728,316 663.500,483	27.51 4	53	527.728,316 663.500,483	1	527.749,037 663.527,317	33.90 3					

** Lungimile segmentelor sunt determinate în planul de proiecție Stereo 70 și sunt rotunjite la 1 milimetru.

*** Distanța dintre puncte este formată din segmente cumulate ce sunt mai mici decât valoarea 1 milimetru.

**DATE DESPRE IMOBILUL NR. 4773**

Oficiul de Cadastru și Publicitate Imobiliară SUCEAVA
 Biroul de Cadastru și Publicitate Imobiliară Campulung Moldovenesc

A. Partea I. Descrierea imobilului

TEREN Necunoscut

Adresa: Loc. Valea Putnei, Jud. Suceava, Loc numit Valea Putnei

Nr. Crt	Nr cadastral Nr. topografic	Suprafața* (mp)	Observații / Referințe
A1	30429	2.052	Sector cadastral:90 Teren neimprejmuit; Provenit din CF 30429, nr. cad. 30429

B. Partea II. Proprietari și acte

Inscrieri privitoare la dreptul de proprietate și alte drepturi reale		Referințe
4313 / 21/03/2018		
Act Notarial nr. 252, din 20/03/2018 emis de Scraba Horia Ilie;		
B1	Intabulare, drept de PROPRIETATEcu titlu de donatie, dobandit prin Conventie, cota actuala 1/1 1) GRIJINCU IONUȚ	A1

C. Partea III. SARCINI .

Inscrieri privind dezmembramintele dreptului de proprietate, drepturi reale de garanție și sarcini	Referințe
NU SUNT	

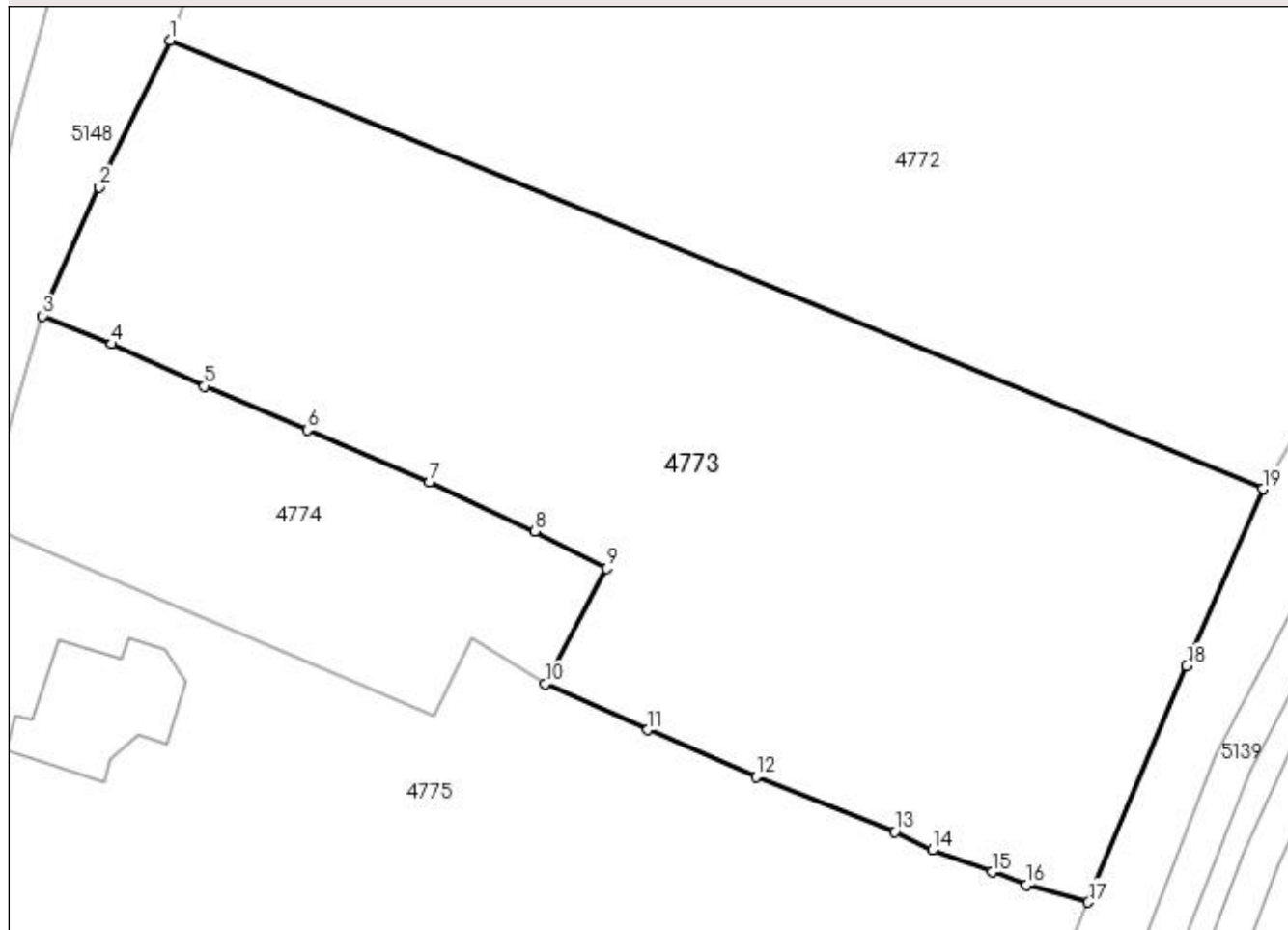
Anexa Nr. 1 La Partea I

Teren

Nr cadastral	Suprafața (mp)*	Observații / Referințe
30429	2.052	Provenit din CF 30429, nr. cad. 30429

* Suprafața este determinată în planul de proiecție Stereo 70.

DETALII LINIARE IMOBIL



Date referitoare la teren

Crt	Categorie folosință	Intravilan	Suprafața (mp)	Tarla	Parcelă	Nr. topo	Observații / Referințe
1	faneata	DA	969	-	-	-	
2	faneata	NU	1.083	-	-	-	

Lungime Segmente

1) Valorile lungimilor segmentelor sunt obținute din proiecție în plan.

Punct început	X / Y	Punct sfârșit	X / Y	Lungime segment (** (m)
1	527.617,557 663.481,139	2	527.612,807 663.471,227	10.991
2	527.612,807 663.471,227	3	527.608,97 663.462,577	9.463
3	527.608,97 663.462,577	4	527.613,609 663.460,69	5.008
4	527.613,609 663.460,69	5	527.619,879 663.457,852	6.882

Punct început	X / Y	Punct sfârșit	X / Y	Lungime segment (** (m)
5	527.619,879 663.457,852	6	527.626,794 663.454,89	7.523
6	527.626,794 663.454,89	7	527.635,021 663.451,385	8.943
7	527.635,021 663.451,385	8	527.642,141 663.448,088	7.846
8	527.642,141 663.448,088	9	527.646,945 663.445,572	5.423
9	527.646,945 663.445,572	10	527.642,831 663.437,813	8.782
10	527.642,831 663.437,813	11	527.649,744 663.434,71	7.577
11	527.649,744 663.434,71	12	527.657,025 663.431,562	7.932
12	527.657,025 663.431,562	13	527.666,368 663.427,856	10.051
13	527.666,368 663.427,856	14	527.668,911 663.426,633	2.822
14	527.668,911 663.426,633	15	527.672,927 663.425,14	4.285
15	527.672,927 663.425,14	16	527.675,24 663.424,255	2.477
16	527.675,24 663.424,255	17	527.679,413 663.423,1	4.33
17	527.679,413 663.423,1	18	527.686,041 663.439,031	17.255
18	527.686,041 663.439,031	19	527.691,171 663.450,925	12.953
19	527.691,171 663.450,925	1	527.617,557 663.481,139	79.573

** Lungimile segmentelor sunt determinate în planul de proiecție Stereo 70 și sunt rotunjite la 1 milimetru.

*** Distanța dintre puncte este formată din segmente cumulate ce sunt mai mici decât valoarea 1 milimetru.

**DATE DESPRE IMOBILUL NR. 4774**

Oficiul de Cadastru și Publicitate Imobiliară SUCEAVA
Biroul de Cadastru și Publicitate Imobiliară Campulung Moldovenesc

A. Partea I. Descrierea imobilului

TEREN Intravilan

Adresa: Loc. Valea Putnei, Jud. Suceava, Loc numit Valea Putnei

Nr. Crt	Nr cadastral Nr. topografic	Suprafața* (mp)	Observații / Referințe
A1	30430	543	Sector cadastral:90 Teren neimprejmuț; Provenit din CF 30430, nr. cad. 30430

B. Partea II. Proprietari și acte

Inscrieri privitoare la dreptul de proprietate și alte drepturi reale		Referințe
7111 / 13/11/2009		
Act Notarial nr. 2821, din 13/11/2009 emis de BNP DORINA ROTARU;		
B1	Intabulare, drept de PROPRIETATEca bun comun, dobandit prin Conventie, cota actuala 1/1	A1
	1) CHIRITA IOANA-CRISTINA , se noteaza ca numele corect al coproprietarei este " CHIRITA IOANA-CRISTINA" in loc de " CHIRITA IOANA-MARIA" cum din eroare a fost in scris.	
	2) CHIRITA ADRIAN , LIPSĂ CNP	

C. Partea III. SARCINI .

Inscrieri privind dezmembramintele dreptului de proprietate, drepturi reale de garanție și sarcini	Referințe
NU SUNT	

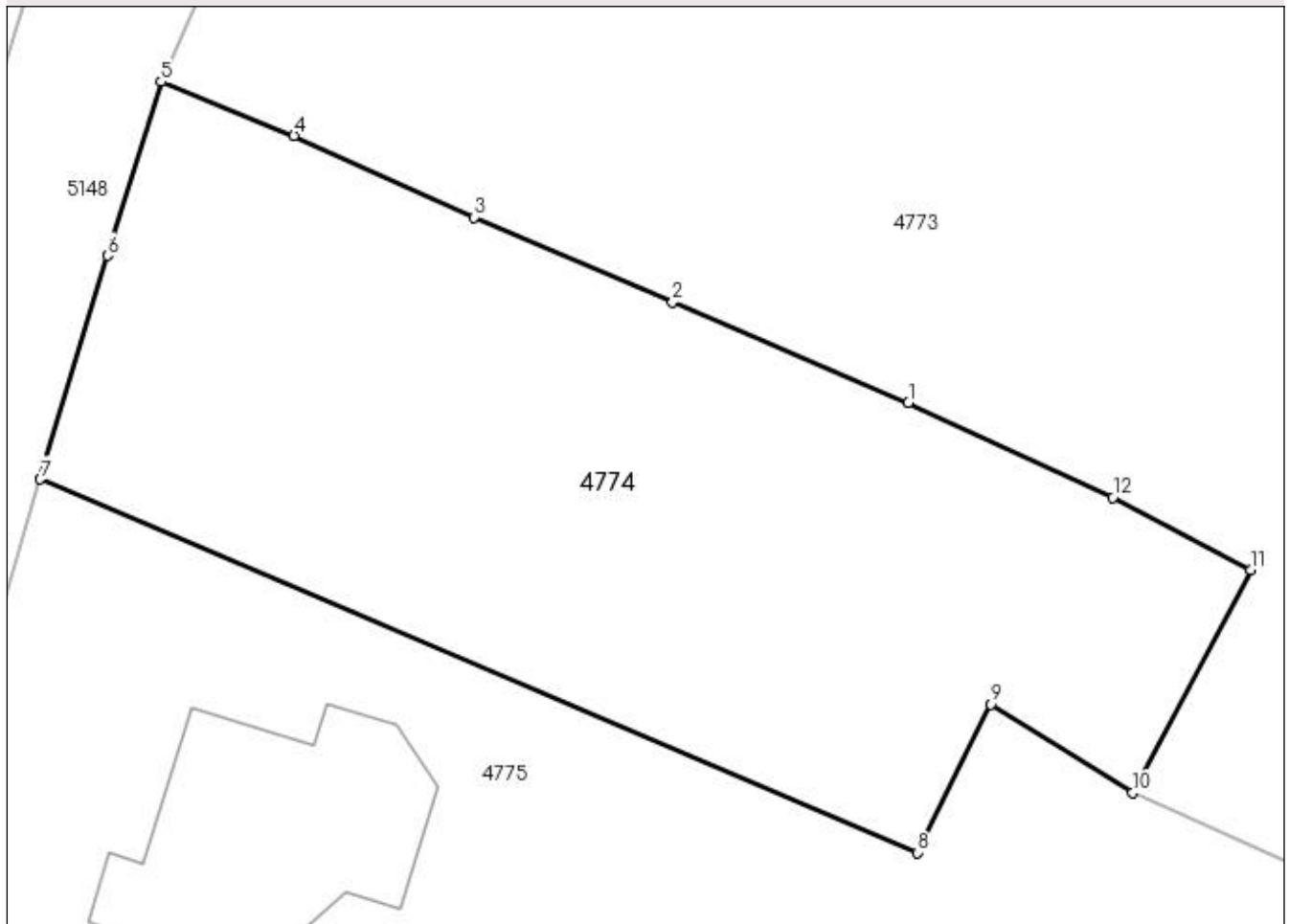
Anexa Nr. 1 La Partea I

Teren

Nr cadastral	Suprafața (mp)*	Observații / Referințe
30430	543	Provenit din CF 30430, nr. cad. 30430

* Suprafața este determinată în planul de proiecție Stereo 70.

DETALII LINIARE IMOBIL



Date referitoare la teren

Crt	Categorie folosință	Intra vilan	Suprafața (mp)	Tarla	Parcelă	Nr. topo	Observații / Referințe
1	faneata	DA	543	-	-	-	

Lungime Segmente

1) Valorile lungimilor segmentelor sunt obținute din proiecție în plan.

Punct început	X / Y	Punct sfârșit	X / Y	Lungime segment (** (m)
1	527.635,021 663.451,385	2	527.626,794 663.454,89	8.943
2	527.626,794 663.454,89	3	527.619,879 663.457,852	7.523
3	527.619,879 663.457,852	4	527.613,609 663.460,69	6.882
4	527.613,609 663.460,69	5	527.608,97 663.462,577	5.008
5	527.608,97 663.462,577	6	527.607,099 663.456,521	6.338

Punct început	X / Y	Punct sfârșit	X / Y	Lungime segment (** (m)
6	527.607,099 663.456,521	7	527.604,764 663.448,728	8.135
7	527.604,764 663.448,728	8	527.635,333 663.435,711	33.225
8	527.635,333 663.435,711	9	527.637,902 663.440,879	5.771
9	527.637,902 663.440,879	10	527.642,831 663.437,813	5.805
10	527.642,831 663.437,813	11	527.646,945 663.445,572	8.782
11	527.646,945 663.445,572	12	527.642,141 663.448,088	5.423
12	527.642,141 663.448,088	1	527.635,021 663.451,385	7.846

** Lungimile segmentelor sunt determinate în planul de proiecție Stereo 70 și sunt rotunjite la 1 milimetru.

*** Distanța dintre puncte este formată din segmente cumulate ce sunt mai mici decât valoarea 1 milimetru.

**DATE DESPRE IMOBILUL NR. 4775**

Oficiul de Cadastru și Publicitate Imobiliară SUCEAVA
Biroul de Cadastru și Publicitate Imobiliară Campulung Moldovenesc

A. Partea I. Descrierea imobilului

TEREN Necunoscut

Adresa: Loc. Valea Putnei, Str Tunelului, Nr. 1, Jud. Suceava

Nr. Crt	Nr cadastral Nr. topografic	Suprafața* (mp)	Observații / Referințe
A1	35291	2.753	Sector cadastral:90 Teren neimprijmuit; Provenit din CF 35291, nr. cad. 35291

Construcții

Crt	Nr cadastral Nr. topografic	Adresa	Observații / Referințe
A1.1		Loc. Valea Putnei, Str Tunelului, Nr. 1, Jud. Suceava	Nr. niveluri:2; S. construita la sol:72 mp; S. construita desfasurata:144 mp; Casă de locuit, P+E, din lemn, edificata in anul 2000
A1.2		Loc. Valea Putnei, Str Tunelului, Nr. 1, Jud. Suceava	Nr. niveluri:1; S. construita la sol:19 mp; S. construita desfasurata:19 mp; Anexă, P, din lemn

B. Partea II. Proprietari și acte

Inscrieri privitoare la dreptul de proprietate și alte drepturi reale		Referințe
4670 / 20/11/1997		
Act Notarial nr. Act De Partaj Voluntar nr. 4050, din 14/11/1997 emis de Scraba Horia Ilie;		
B1	Intabulare, drept de PROPRIETATE, dobandit prin Conventie, cota actuala 2594/2753 1) MUȘAT ELENA	A1
4775 / 18/12/2022		
Act Normativ nr. Lege nr. 7, din 13/03/1996 emis de Parlamentul României;		
B2	Intabulare, drept de PROPRIETATE, dobandit prin Lege, cota actuala 159/2753 1) NEIDENTIFICAT NEIDENTIFICAT	A1
Act Administrativ nr. Adeverință nr. 1450, din 24/10/2022 emis de Primăria Comunei Pojorâta;		
B3	Se notează posesia faptică în favoarea lui 1) MUȘAT ELENA	A1
4627 / 15/03/2022		
Act Administrativ nr. 1176, din 22/02/2022 emis de Primaria Pojorata;		
B4	Intabulare, drept de PROPRIETATE, ca bun comun in devalmasie, dobandit prin Construire, cota actuala 1/1 1) MUSAT NICULAE 2) MUȘAT ELENA	A1.1
4775 / 18/12/2022		
Act Administrativ nr. Adeverință nr. 1700, din 02/11/2022 emis de Primăria Comunei Pojorâta;		
B5	Intabulare, drept de PROPRIETATE, dobandit prin Lege, cota actuala 1/1 1) MUȘAT ELENA	A1.2

C. Partea III. SARCINI .

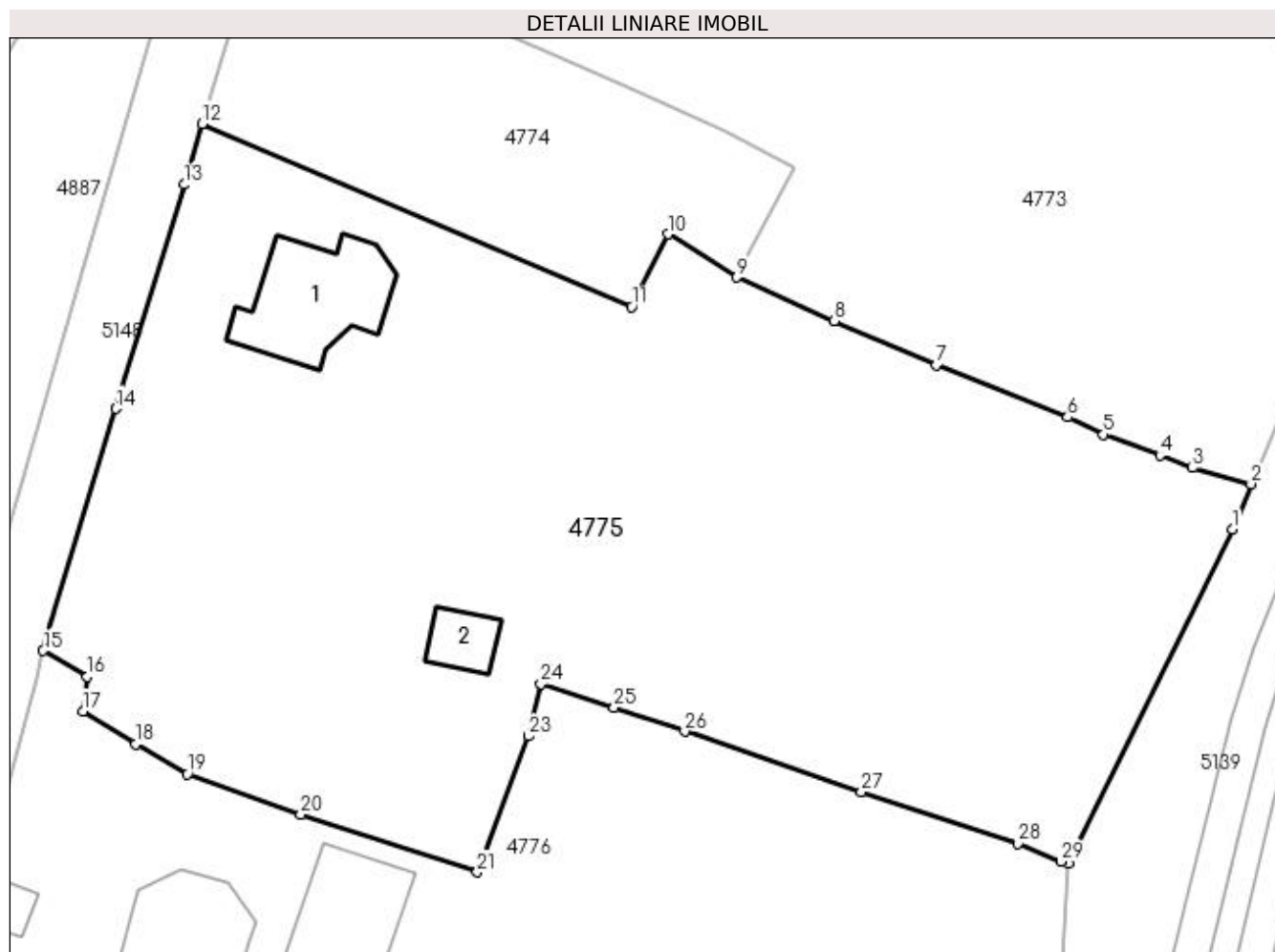
Inscrieri privind dezmembramintele dreptului de proprietate, drepturi reale de garanție și sarcini	Referințe
NU SUNT	

Anexa Nr. 1 La Partea I

Teren

Nr cadastral	Suprafața (mp)*	Observații / Referințe
35291	2.753	Provenit din CF 35291, nr. cad. 35291

* Suprafața este determinată în planul de proiecție Stereo 70.



Date referitoare la teren

Crt	Categorie folosință	Intra vilan	Suprafața (mp)	Tarla	Parcelă	Nr. topo	Observații / Referințe
1	curți constructii	DA	224	-	-	-	
2	faneata	DA	1.340	-	-	-	
3	faneata	NU	1.189	-	-	-	

Date referitoare la construcții

Crt	Număr	Destinație construcție	Supraf. (mp)	Situație juridică	Observații / Referințe
A1.1		construcții de locuințe	72	Cu acte	Nr. niveluri:2; S. construita la sol:72 mp; S. construita desfasurata:144 mp; Casă de locuit, P+E, din lemn, edificata în anul 2000
A1.2		construcții anexa	19	Cu acte	Nr. niveluri:1; S. construita la sol:19 mp; S. construita desfasurata:19 mp; Anexă, P, din lemn

Lungime Segmente

1) Valorile lungimilor segmentelor sunt obținute din proiecție în plan.

Punct început	X / Y	Punct sfârșit	X / Y	Lungime segment (** (m))
1	527.678,083 663.419,903	2	527.679,413 663.423,1	3.463

Punct început	X / Y	Punct sfârșit	X / Y	Lungime segment (** (m))
2	527.679,413 663.423,1	3	527.675,24 663.424,255	4.33

Punct început	X / Y	Punct sfârșit	X / Y	Lungime segment (** (m)
3	527.675,24 663.424,255	4	527.672,927 663.425,14	2.477
5	527.668,911 663.426,633	6	527.666,368 663.427,856	2.822
7	527.657,025 663.431,562	8	527.649,744 663.434,71	7.932
9	527.642,831 663.437,813	10	527.637,902 663.440,879	5.805
11	527.635,333 663.435,711	12	527.604,764 663.448,728	33.225
13	527.603,471 663.444,411	14	527.598,597 663.428,469	16.67
15	527.593,44 663.411,25	16	527.596,587 663.409,396	3.653
17	527.596,281 663.406,961	18	527.600,046 663.404,603	4.442
19	527.603,708 663.402,483	20	527.611,773 663.399,578	8.572
21	527.624,347 663.395,501	22	527.624,721 663.396,488	1.055
23	527.627,96 663.405,172	24	527.628,869 663.408,894	3.831
25	527.634,089 663.407,191	26	527.639,11 663.405,499	5.298
27	527.651,671 663.401,187	28	527.662,822 663.397,549	11.729
29	527.665,892 663.396,247	30	527.666,404 663.396,092	0.535

Punct început	X / Y	Punct sfârșit	X / Y	Lungime segment (** (m)
4	527.672,927 663.425,14	5	527.668,911 663.426,633	4.285
6	527.666,368 663.427,856	7	527.657,025 663.431,562	10.051
8	527.649,744 663.434,71	9	527.642,831 663.437,813	7.577
10	527.637,902 663.440,879	11	527.635,333 663.435,711	5.771
12	527.604,764 663.448,728	13	527.603,471 663.444,411	4.506
14	527.598,597 663.428,469	15	527.593,44 663.411,25	17.975
16	527.596,587 663.409,396	17	527.596,281 663.406,961	2.454
18	527.600,046 663.404,603	19	527.603,708 663.402,483	4.231
20	527.611,773 663.399,578	21	527.624,347 663.395,501	13.218
22	527.624,721 663.396,488	23	527.627,96 663.405,172	9.268
24	527.628,869 663.408,894	25	527.634,089 663.407,191	5.491
26	527.639,11 663.405,499	27	527.651,671 663.401,187	13.281
28	527.662,822 663.397,549	29	527.665,892 663.396,247	3.335
30	527.666,404 663.396,092	1	527.678,083 663.419,903	26.521

** Lungimile segmentelor sunt determinate în planul de proiecție Stereo 70 și sunt rotunjite la 1 milimetru.

*** Distanța dintre puncte este formată din segmente cumulate ce sunt mai mici decât valoarea 1 milimetru.

**DATE DESPRE IMOBILUL NR. 4776**

Oficiul de Cadastru și Publicitate Imobiliară SUCEAVA
Biroul de Cadastru și Publicitate Imobiliară Campulung Moldovenesc

A. Partea I. Descrierea imobilului

TEREN Necunoscut

Adresa: Loc. Valea Putnei, Str Tunelului, Nr. 3, Jud. Suceava

Nr. Crt	Nr cadastral Nr. topografic	Suprafața* (mp)	Observații / Referințe
A1	30412	3.566	Sector cadastral:90 Teren neimprejmuit; Provenit din CF 30412, nr. cad. 30412

Construcții

Crt	Nr cadastral Nr. topografic	Adresa	Observații / Referințe
A1.1		Loc. Valea Putnei, Str Tunelului, Nr. 3, Jud. Suceava	Nr. niveluri:2; S. construita la sol:60 mp; S. construita desfasurata:120 mp; Casă de locuit, P+M, constructie din lemn din 1968
A1.2		Loc. Valea Putnei, Str Tunelului, Nr. 3, Jud. Suceava	Nr. niveluri:1; S. construita la sol:73 mp; S. construita desfasurata:73 mp; Anexă, P, constructie din lemn din 1971
A1.3		Loc. Valea Putnei, Str Tunelului, Nr. 3, Jud. Suceava	Nr. niveluri:2; S. construita la sol:123 mp; S. construita desfasurata:246 mp; Casă de locuit, P+E, constructie din lemn din 2008
A1.4		Loc. Valea Putnei, Str Tunelului, Nr. 3, Jud. Suceava	Nr. niveluri:1; S. construita la sol:7 mp; S. construita desfasurata:7 mp; Anexă, P, constructie din zidarie din 2010
A1.5		Loc. Valea Putnei, Str Tunelului, Nr. 3, Jud. Suceava	Nr. niveluri:1; S. construita la sol:28 mp; S. construita desfasurata:28 mp; Anexă, P

B. Partea II. Proprietari și acte

Inscrieri privitoare la dreptul de proprietate și alte drepturi reale	Referințe	
410 / 21/02/2006		
Act Notarial nr. Contract De Vanzare-Cumparare nr. 1465, din 30/12/2005 emis de BNP Stelian Catargiu;		
B1	Intabulare, drept de PROPRIETATE, dobandit prin Conventie, cota actuala 3443/3566 1) CHIRITA SOFICA, sotie 2) CHIRIȚĂ STAN, sot	A1
B2	Intabulare, drept de PROPRIETATE, dobandit prin Conventie, cota actuala 1/1 1) CHIRIȚĂ STAN, sot 2) CHIRITA SOFICA, sotie	A1.1, A1.2
793 / 22/01/2016		
Act Administrativ nr. 547, din 21/01/2016 emis de Primaria Pojorita;		
B3	Intabulare, drept de PROPRIETATE bun comun, dobandit prin Construire, cota actuala 1/1 1) CHIRIȚĂ STAN, sot 2) CHIRITA SOFICA, soție	A1.3
4776 / 18/12/2022		
Act Normativ nr. Lege nr. 7, din 13/03/1996 emis de Parlamentul României;		
B4	Intabulare, drept de PROPRIETATE, dobandit prin Lege, cota actuala 123/3566 1) NEIDENTIFICAT NEIDENTIFICAT	A1
Act Administrativ nr. Adeverință nr. 1451, din 24/10/2022 emis de Primăria Comunei Pojorâta;		
B5	Se notează posesia faptică în favoarea lui 1) CHIRITA SOFICA 2) CHIRIȚĂ STAN	A1
Act Administrativ nr. Adeverință nr. 1700, din 02/11/2022 emis de Primăria Comunei Pojorâta;		
B6	Intabulare, drept de PROPRIETATE, dobandit prin Lege, cota actuala 1/1 1) CHIRITA SOFICA 2) CHIRIȚĂ STAN	A1.4, A1.5

C. Partea III. SARCINI .

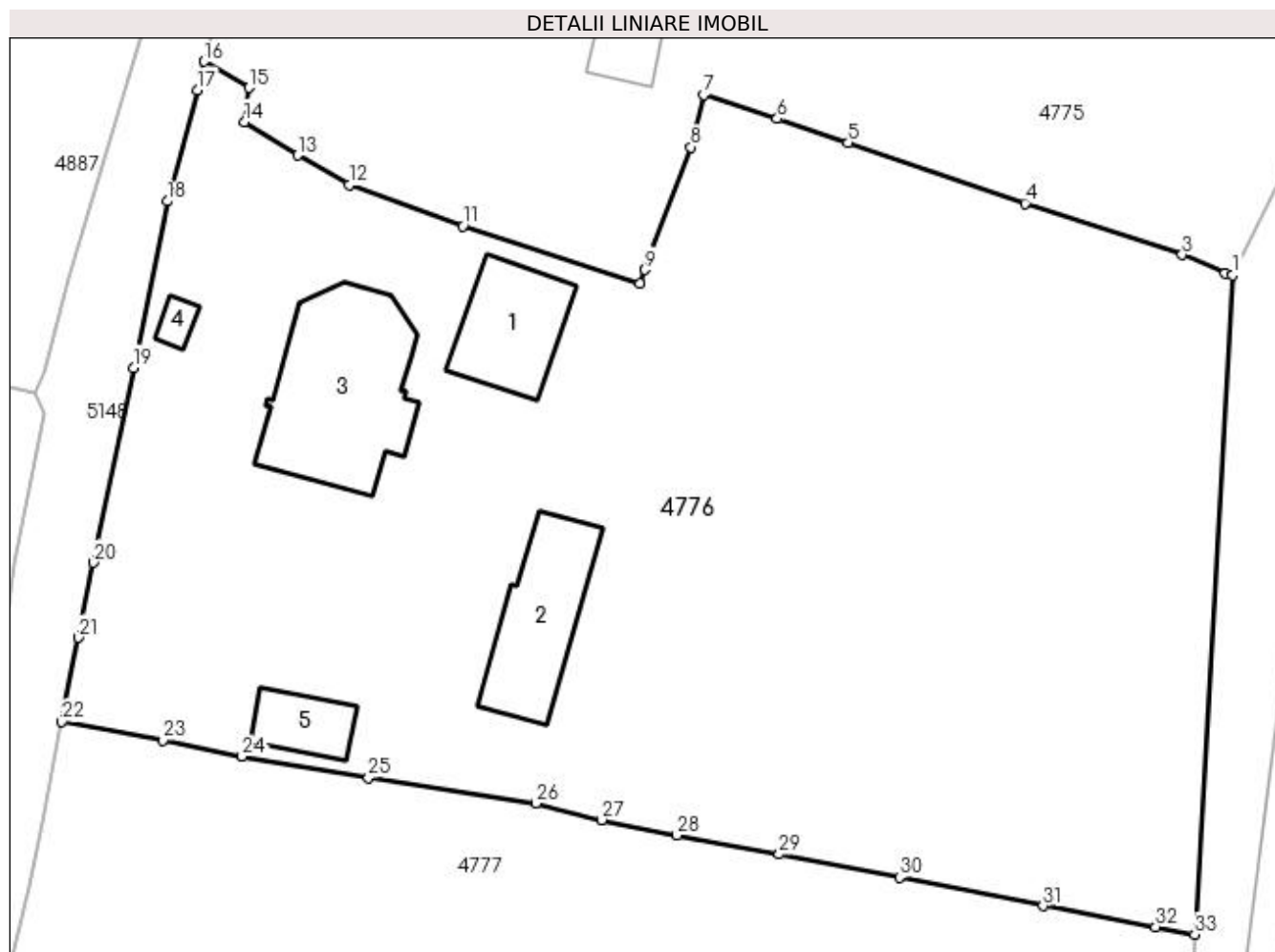
Inscrieri privind dezmembramintele dreptului de proprietate, drepturi reale de garanție și sarcini	Referințe
NU SUNT	

Anexa Nr. 1 La Partea I

Teren

Nr cadastral	Suprafața (mp)*	Observații / Referințe
30412	3.566	Provenit din CF 30412, nr. cad. 30412

* Suprafața este determinată în planul de proiecție Stereo 70.



Date referitoare la teren

Crt	Categorie folosință	Intra vilan	Suprafața (mp)	Tarla	Parcelă	Nr. topo	Observații / Referințe
1	curți construcții	DA	831	-	-	-	
2	faneata	DA	753	-	-	-	
3	faneata	NU	1.982	-	-	-	

Date referitoare la construcții

Crt	Număr	Destinație construcție	Supraf. (mp)	Situație juridică	Observații / Referințe
A1.1		construcții de locuințe	60	Cu acte	Nr. niveluri:2; S. construită la sol:60 mp; S. construită desfășurată:120 mp; Casă de locuit, P+M, construcție din lemn din 1968
A1.2		construcții anexa	73	Cu acte	Nr. niveluri:1; S. construită la sol:73 mp; S. construită desfășurată:73 mp; Anexă, P, construcție din lemn din 1971
A1.3		construcții de locuințe	123	Cu acte	Nr. niveluri:2; S. construită la sol:123 mp; S. construită desfășurată:246 mp; Casă de locuit, P+E, construcție din lemn din 2008
A1.4		construcții anexa	7	Cu acte	Nr. niveluri:1; S. construită la sol:7 mp; S. construită desfășurată:7 mp; Anexă, P, construcție din zidărie din 2010
A1.5		construcții anexa	28	Cu acte	Nr. niveluri:1; S. construită la sol:28 mp; S. construită desfășurată:28 mp; Anexă, P

Lungime Segmente

1) Valorile lungimilor segmentelor sunt obținute din proiecție în plan.

Punct început	X / Y	Punct sfârșit	X / Y	Lungime segment (** (m)
1	527.666,404 663.396,092	2	527.665,892 663.396,247	0.535
3	527.662,822 663.397,549	4	527.651,671 663.401,187	11.729
5	527.639,11 663.405,499	6	527.634,089 663.407,191	5.298
7	527.628,869 663.408,894	8	527.627,96 663.405,172	3.831
9	527.624,721 663.396,488	10	527.624,347 663.395,501	1.055
11	527.611,773 663.399,578	12	527.603,708 663.402,483	8.572
13	527.600,046 663.404,603	14	527.596,281 663.406,961	4.442
15	527.596,587 663.409,396	16	527.593,44 663.411,25	3.653
17	527.592,949 663.409,236	18	527.590,8 663.401,342	8.181
19	527.588,413 663.389,527	20	527.585,553 663.375,724	14.096
21	527.584,497 663.370,396	22	527.583,312 663.364,422	6.09
23	527.590,493 663.363,102	24	527.596,112 663.361,976	5.731
25	527.605,098 663.360,465	26	527.616,952 663.358,636	11.994
27	527.621,609 663.357,46	28	527.626,979 663.356,392	5.475
29	527.634,237 663.355,029	30	527.642,771 663.353,37	8.694
31	527.652,962 663.351,368	32	527.660,955 663.349,885	8.129
33	527.663,717 663.349,344	1	527.666,404 663.396,092	46.825

Punct început	X / Y	Punct sfârșit	X / Y	Lungime segment (** (m)
2	527.665,892 663.396,247	3	527.662,822 663.397,549	3.335
4	527.651,671 663.401,187	5	527.639,11 663.405,499	13.281
6	527.634,089 663.407,191	7	527.628,869 663.408,894	5.491
8	527.627,96 663.405,172	9	527.624,721 663.396,488	9.268
10	527.624,347 663.395,501	11	527.611,773 663.399,578	13.218
12	527.603,708 663.402,483	13	527.600,046 663.404,603	4.231
14	527.596,281 663.406,961	15	527.596,587 663.409,396	2.454
16	527.593,44 663.411,25	17	527.592,949 663.409,236	2.073
18	527.590,8 663.401,342	19	527.588,413 663.389,527	12.054
20	527.585,553 663.375,724	21	527.584,497 663.370,396	5.432
22	527.583,312 663.364,422	23	527.590,493 663.363,102	7.301
24	527.596,112 663.361,976	25	527.605,098 663.360,465	9.112
26	527.616,952 663.358,636	27	527.621,609 663.357,46	4.803
28	527.626,979 663.356,392	29	527.634,237 663.355,029	7.385
30	527.642,771 663.353,37	31	527.652,962 663.351,368	10.386
32	527.660,955 663.349,885	33	527.663,717 663.349,344	2.814

** Lungimile segmentelor sunt determinate în planul de proiecție Stereo 70 și sunt rotunjite la 1 milimetru.

*** Distanța dintre puncte este formată din segmente cumulate ce sunt mai mici decât valoarea 1 milimetru.

**DATE DESPRE IMOBILUL NR. 4777**

Oficiul de Cadastru și Publicitate Imobiliară SUCEAVA
Biroul de Cadastru și Publicitate Imobiliară Campulung Moldovenesc

A. Partea I. Descrierea imobilului

TEREN Necunoscut

Adresa: Loc. Valea Putnei, Jud. Suceava, Loc numit Valea Putnei

Nr. Crt	Nr cadastral Nr. topografic	Suprafața* (mp)	Observații / Referințe
A1		9.888	Sector cadastral:90 Teren neimprejmit;

B. Partea II. Proprietari și acte

Inscrieri privitoare la dreptul de proprietate și alte drepturi reale		Referințe
4777 / 18/12/2022		
Act Normativ nr. Lege nr. 7, din 13/03/1996 emis de Parlamentul României;		
B1	Intabulare, drept de PROPRIETATE, dobândit prin Lege, cota actuala 1/1 1) NEIDENTIFICAT NEIDENTIFICAT	A1
Act Administrativ nr. Adeverință nr. 1452, din 24/10/2022 emis de Primăria Comunei Pojorâta;		
B2	Se notează posesia faptică în favoarea lui 1) BROCEA LILIANA 2) CREȚU NICULINA 3) PAVĂL MIHAELA 4) POIENAR MARIA	A1

C. Partea III. SARCINI .

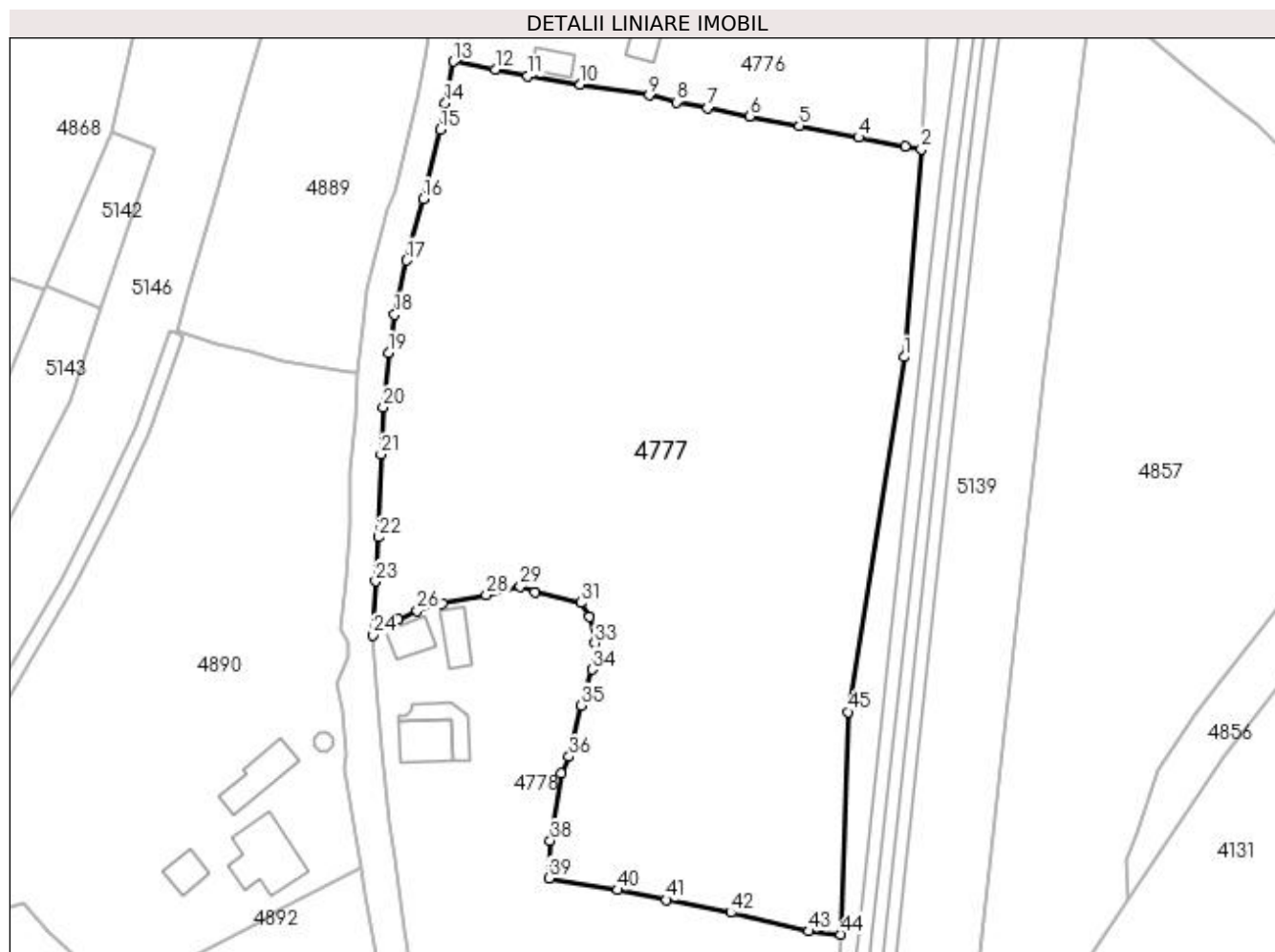
Inscrieri privind dezmembramintele dreptului de proprietate, drepturi reale de garanție și sarcini	Referințe
NU SUNT	

Anexa Nr. 1 La Partea I

Teren

Nr cadastral	Suprafața (mp)*	Observații / Referințe
	9.888	

* Suprafața este determinată în planul de proiecție Stereo 70.



Date referitoare la teren

Crt	Categorie folosință	Intra vilan	Suprafața (mp)	Tarla	Parcelă	Nr. topo	Observații / Referințe
1	faneata	DA	4.411	-	-	-	
2	faneata	NU	5.477	-	-	-	

Lungime Segmente

1) Valorile lungimilor segmentelor sunt obținute din proiecție în plan.

Punct început	X / Y	Punct sfârșit	X / Y	Lungime segment	Punct început	X / Y	Punct sfârșit	X / Y	Lungime segment	Punct început	X / Y	Punct sfârșit	X / Y	Lungime segment
1	527.660,812 663.313,647	2	527.663,717 663.349,344	35.815	2	527.663,717 663.349,344	3	527.660,955 663.349,885	2.814	3	527.660,955 663.349,885	4	527.652,962 663.351,368	8.129
4	527.652,962 663.351,368	5	527.642,771 663.353,37	10.386	5	527.642,771 663.353,37	6	527.634,237 663.355,029	8.694	6	527.634,237 663.355,029	7	527.626,979 663.356,392	7.385
7	527.626,979 663.356,392	8	527.621,609 663.357,46	5.475	8	527.621,609 663.357,46	9	527.616,952 663.358,636	4.803	9	527.616,952 663.358,636	10	527.605,098 663.360,465	11.994
10	527.605,098 663.360,465	11	527.596,112 663.361,976	9.112	11	527.596,112 663.361,976	12	527.590,493 663.363,102	5.731	12	527.590,493 663.363,102	13	527.583,312 663.364,422	7.301
13	527.583,312 663.364,422	14	527.581,886 663.357,289	7.274	14	527.581,886 663.357,289	15	527.581,052 663.352,698	4.666	15	527.581,052 663.352,698	16	527.578,092 663.340,831	12.231

Punct început	X / Y	Punct sfârșit	X / Y	Lungime segment	Punct început	X / Y	Punct sfârșit	X / Y	Lungime segment	Punct început	X / Y	Punct sfârșit	X / Y	Lungime segment
16	527.578,092 663.340,831	17	527.575,249 663.330,233	10.973	17	527.575,249 663.330,233	18	527.573,195 663.320,925	9.532	18	527.573,195 663.320,925	19	527.572,156 663.314,405	6.602
19	527.572,156 663.314,405	20	527.571,207 663.304,987	9.466	20	527.571,207 663.304,987	21	527.570,843 663.296,917	8.078	21	527.570,843 663.296,917	22	527.570,477 663.282,711	14.211
22	527.570,477 663.282,711	23	527.569,927 663.275,121	7.61	23	527.569,927 663.275,121	24	527.569,466 663.265,871	9.261	24	527.569,466 663.265,871	25	527.573,834 663.268,509	5.103
25	527.573,834 663.268,509	26	527.577,048 663.270,063	3.57	26	527.577,048 663.270,063	27	527.581,379 663.271,326	4.511	27	527.581,379 663.271,326	28	527.588,942 663.272,791	7.704
28	527.588,942 663.272,791	29	527.594,795 663.274,191	6.018	29	527.594,795 663.274,191	30	527.597,28 663.273,237	2.662	30	527.597,28 663.273,237	31	527.605,152 663.271,435	8.076
31	527.605,152 663.271,435	32	527.606,713 663.269,034	2.864	32	527.606,713 663.269,034	33	527.607,61 663.264,462	4.659	33	527.607,61 663.264,462	34	527.607,145 663.259,943	4.543
34	527.607,145 663.259,943	35	527.605,302 663.253,797	6.416	35	527.605,302 663.253,797	36	527.603,173 663.244,984	9.067	36	527.603,173 663.244,984	37	527.601,801 663.242,111	3.184
37	527.601,801 663.242,111	38	527.599,96 663.230,534	11.722	38	527.599,96 663.230,534	39	527.599,734 663.224,099	6.439	39	527.599,734 663.224,099	40	527.611,576 663.222,086	12.012
40	527.611,576 663.222,086	41	527.619,955 663.220,388	8.549	41	527.619,955 663.220,388	42	527.630,971 663.218,197	11.232	42	527.630,971 663.218,197	43	527.644,395 663.214,984	13.803
43	527.644,395 663.214,984	44	527.649,905 663.214,453	5.536	44	527.649,905 663.214,453	45	527.651,113 663.252,667	38.233	45	527.651,113 663.252,667	1	527.660,812 663.313,647	61.747

** Lungimile segmentelor sunt determinate în planul de proiecție Stereo 70 și sunt rotunjite la 1 milimetru.

*** Distanța dintre puncte este formată din segmente cumulate ce sunt mai mici decât valoarea 1 milimetru.

**DATE DESPRE IMOBILUL NR. 4778**

Oficiul de Cadastru și Publicitate Imobiliară SUCEAVA
Biroul de Cadastru și Publicitate Imobiliară Campulung Moldovenesc

A. Partea I. Descrierea imobilului

TEREN Necunoscut

Adresa: Loc. Valea Putnei, Str Tunelului, Nr. 5, Jud. Suceava

Nr. Crt	Nr cadastral Nr. topografic	Suprafața* (mp)	Observații / Referințe
A1	35967	11.692	Sector cadastral:90 Teren neimprejmuț; CF 35967, nr. top. 113/4, 113/2, 113/5, 113/6, 138, 119

Construcții

Crt	Nr cadastral Nr. topografic	Adresa	Observații / Referințe
A1.1		Loc. Valea Putnei, Str Tunelului, Nr. 5, Jud. Suceava	Nr. niveluri:2; S. construita la sol:65 mp; S. construita desfasurata:130 mp; Casă de locuit, P+M
A1.2		Loc. Valea Putnei, Str Tunelului, Nr. 5, Jud. Suceava	Nr. niveluri:1; S. construita la sol:47 mp; S. construita desfasurata:47 mp; Anexă, P
A1.3		Loc. Valea Putnei, Str Tunelului, Nr. 5, Jud. Suceava	Nr. niveluri:1; S. construita la sol:37 mp; S. construita desfasurata:37 mp; Anexă, P
A1.4		Loc. Valea Putnei, Str Tunelului, Nr. 5, Jud. Suceava	Nr. niveluri:1; S. construita la sol:41 mp; S. construita desfasurata:41 mp; Anexă, P

B. Partea II. Proprietari și acte

Inscrieri privitoare la dreptul de proprietate și alte drepturi reale		Referințe
4778 / 18/12/2022		
Act Normativ nr. Lege nr. 7, din 13/03/1996 emis de Parlamentul României;		
B1	Intabulare, drept de PROPRIETATE, dobândit prin Lege, cota actuala 1/1 1) NEIDENTIFICAT NEIDENTIFICAT	A1
Act Administrativ nr. Adeverință nr. 1453, din 24/10/2022 emis de Primăria Comunei Pojorâta;		
B2	Se notează posesia faptică în favoarea lui 1) COSMACIUC GAVRIL-IOSIF	A1
Act Administrativ nr. Adeverință nr. 1700, din 02/11/2022 emis de Primăria Comunei Pojorâta;		
B3	Intabulare, drept de PROPRIETATE, dobândit prin Lege, cota actuala 1/1 1) COSMACIUC GAVRIL-IOSIF	A1.1, A1.2, A1.3, A1.4

C. Partea III. SARCINI .

Inscrieri privind dezmembramintele dreptului de proprietate, drepturi reale de garanție și sarcini	Referințe
NU SUNT	

Anexa Nr. 1 La Partea I**Teren**

Nr cadastral	Suprafața (mp)*	Observații / Referințe
35967	11.692	CF 35967, nr. top. 113/4, 113/2, 113/5, 113/6, 138, 119

* Suprafața este determinată în planul de proiecție Stereo 70.

**Date referitoare la teren**

Crt	Categorie folosință	Intra vilan	Suprafața (mp)	Tarla	Parcelă	Nr. topo	Observații / Referințe
1	curți constructii	DA	707	-	-	-	
2	faneata	DA	1.817	-	-	-	
3	faneata	NU	9.168	-	-	-	

Date referitoare la construcții

Crt	Număr	Destinație construcție	Supraf. (mp)	Situație juridică	Observații / Referințe
A1.1		construcții de locuințe	65	Cu acte	Nr. niveluri:2; S. construita la sol:65 mp; S. construita desfasurata:130 mp; Casă de locuit, P+M
A1.2		construcții anexa	47	Cu acte	Nr. niveluri:1; S. construita la sol:47 mp; S. construita desfasurata:47 mp; Anexă, P
A1.3		construcții anexa	37	Cu acte	Nr. niveluri:1; S. construita la sol:37 mp; S. construita desfasurata:37 mp; Anexă, P
A1.4		construcții anexa	41	Cu acte	Nr. niveluri:1; S. construita la sol:41 mp; S. construita desfasurata:41 mp; Anexă, P

Lungime Segmente

1) Valorile lungimilor segmentelor sunt obținute din proiecție în plan.

Punct început	X / Y	Punct sfârșit	X / Y	Lungime segment	Punct început	X / Y	Punct sfârșit	X / Y	Lungime segment	Punct început	X / Y	Punct sfârșit	X / Y	Lungime segment
1	527.649,696 663.208,303	2	527.649,905 663.214,453	6.154	2	527.649,905 663.214,453	3	527.644,395 663.214,984	5.536	3	527.644,395 663.214,984	4	527.630,971 663.218,197	13.803
4	527.630,971 663.218,197	5	527.619,955 663.220,388	11.232	5	527.619,955 663.220,388	6	527.611,576 663.222,086	8.549	6	527.611,576 663.222,086	7	527.599,734 663.224,099	12.012
7	527.599,734 663.224,099	8	527.599,96 663.230,534	6.439	8	527.599,96 663.230,534	9	527.601,801 663.242,111	11.722	9	527.601,801 663.242,111	10	527.603,173 663.244,984	3.184
10	527.603,173 663.244,984	11	527.605,302 663.253,797	9.067	11	527.605,302 663.253,797	12	527.607,145 663.259,943	6.416	12	527.607,145 663.259,943	13	527.607,61 663.264,462	4.543
13	527.607,61 663.264,462	14	527.606,713 663.269,034	4.659	14	527.606,713 663.269,034	15	527.605,152 663.271,435	2.864	15	527.605,152 663.271,435	16	527.597,28 663.273,237	8.076
16	527.597,28 663.273,237	17	527.594,795 663.274,191	2.662	17	527.594,795 663.274,191	18	527.588,942 663.272,791	6.018	18	527.588,942 663.272,791	19	527.581,379 663.271,326	7.704
19	527.581,379 663.271,326	20	527.577,048 663.270,063	4.511	20	527.577,048 663.270,063	21	527.573,834 663.268,509	3.57	21	527.573,834 663.268,509	22	527.569,466 663.265,871	5.103
22	527.569,466 663.265,871	23	527.570,095 663.257,618	8.277	23	527.570,095 663.257,618	24	527.570,95 663.246,163	11.487	24	527.570,95 663.246,163	25	527.572,305 663.233,765	12.472
25	527.572,305 663.233,765	26	527.573,228 663.227,465	6.367	26	527.573,228 663.227,465	27	527.574,932 663.215,192	12.391	27	527.574,932 663.215,192	28	527.576,544 663.205,375	9.948
28	527.576,544 663.205,375	29	527.577,486 663.198,674	6.767	29	527.577,486 663.198,674	30	527.579,199 663.188,858	9.964	30	527.579,199 663.188,858	31	527.581,074 663.177,043	11.963
31	527.581,074 663.177,043	32	527.582,174 663.164,399	12.692	32	527.582,174 663.164,399	33	527.584,754 663.133,057	31.448	33	527.584,754 663.133,057	34	527.586,005 663.117,387	15.72
34	527.586,005 663.117,387	35	527.587,069 663.108,723	8.729	35	527.587,069 663.108,723	36	527.587,814 663.105,497	3.311	36	527.587,814 663.105,497	37	527.589,106 663.096,837	8.756
37	527.589,106 663.096,837	38	527.589,353 663.088,551	8.29	38	527.589,353 663.088,551	39	527.590,189 663.077,493	11.09	39	527.590,189 663.077,493	40	527.593,863 663.043,797	33.896
40	527.593,863 663.043,797	41	527.595,621 663.030,367	13.545	41	527.595,621 663.030,367	42	527.596,973 663.019,445	11.005	42	527.596,973 663.019,445	43	527.597,641 663.012,244	7.232
43	527.597,641 663.012,244	44	527.600,794 663.012,187	3.154	44	527.600,794 663.012,187	45	527.618,12 663.015,487	17.637	45	527.618,12 663.015,487	46	527.626,431 663.016,403	8.361
46	527.626,431 663.016,403	47	527.632,768 663.017,548	6.44	47	527.632,768 663.017,548	48	527.626,967 663.065,353	48.156	48	527.626,967 663.065,353	49	527.627,651 663.100,48	35.134
49	527.627,651 663.100,48	50	527.640,567 663.158,805	59.738	50	527.640,567 663.158,805	1	527.649,696 663.208,303	50.333	1	527.649,696 663.208,303			

** Lungimile segmentelor sunt determinate în planul de proiecție Stereo 70 și sunt rotunjite la 1 milimetru.

*** Distanța dintre puncte este formată din segmente cumulate ce sunt mai mici decât valoarea 1 milimetru.

**DATE DESPRE IMOBILUL NR. 4779**

Oficiul de Cadastru și Publicitate Imobiliară SUCEAVA
Biroul de Cadastru și Publicitate Imobiliară Campulung Moldovenesc

A. Partea I. Descrierea imobilului

TEREN Extravilan

Adresa: Jud. Suceava, Loc numit Valea Putnei

Nr. Crt	Nr cadastral Nr. topografic	Suprafața* (mp)	Observații / Referințe
A1		1.980	Sector cadastral:90 Teren neimprejmit;

B. Partea II. Proprietari și acte

Inscrieri privitoare la dreptul de proprietate și alte drepturi reale		Referințe
4779 / 18/12/2022		
Act Normativ nr. Lege nr. 7, din 13/03/1996 emis de Parlamentul României;		
B1	Intabulare, drept de PROPRIETATE, dobândit prin Lege, cota actuala 1/1 1) NEIDENTIFICAT NEIDENTIFICAT	A1
Act Administrativ nr. Adeverință nr. 1454, din 24/10/2022 emis de Primăria Comunei Pojorâta;		
B2	Se notează posesia faptică în favoarea lui 1) UNGUREAN GHIORGHE	A1

C. Partea III. SARCINI .

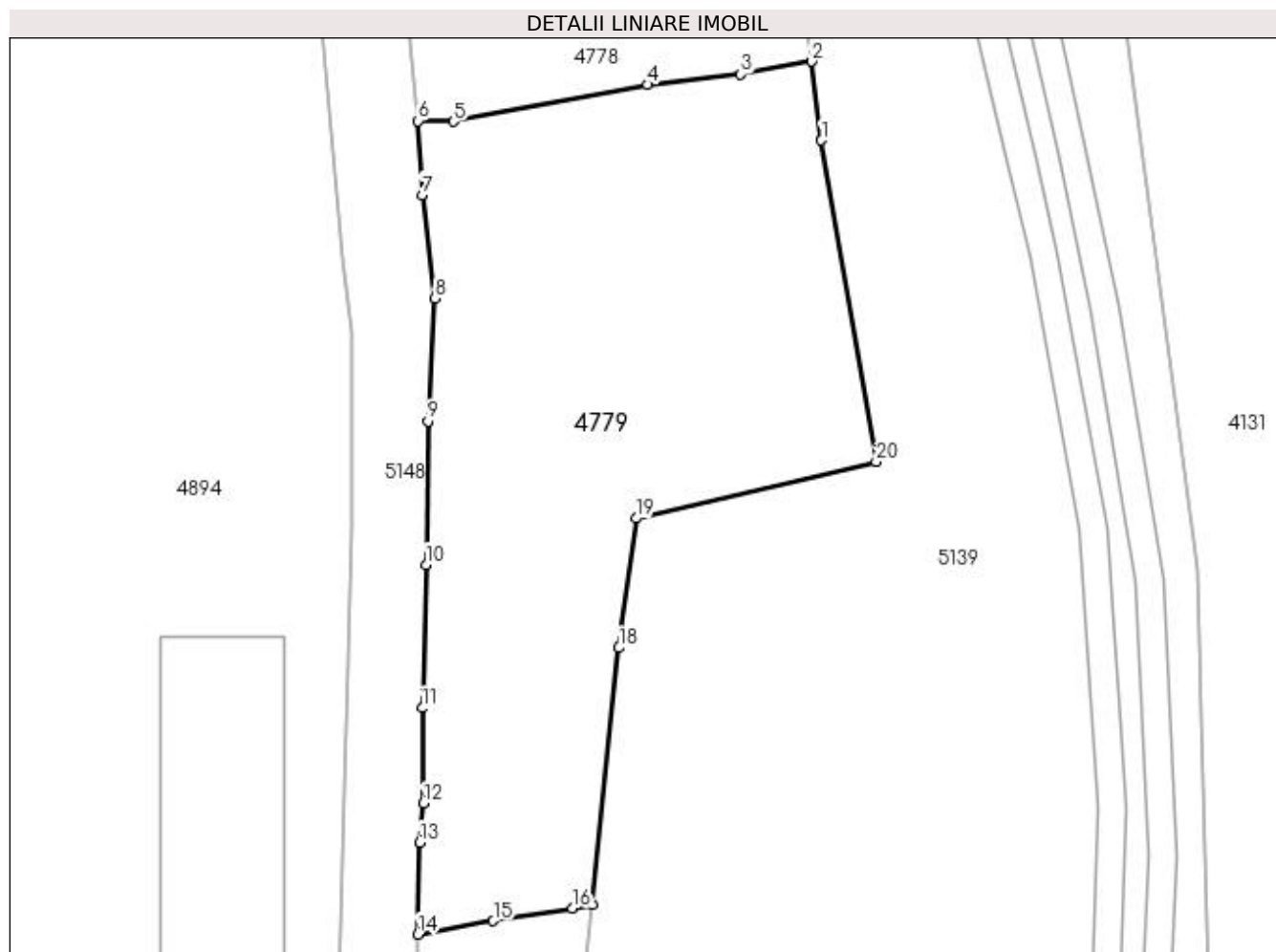
Inscrieri privind dezmembramintele dreptului de proprietate, drepturi reale de garanție și sarcini	Referințe
NU SUNT	

Anexa Nr. 1 La Partea I

Teren

Nr cadastral	Suprafața (mp)*	Observații / Referințe
	1.980	

* Suprafața este determinată în planul de proiecție Stereo 70.



Date referitoare la teren

Crt	Categorie folosință	Intra vilan	Suprafața (mp)	Tarla	Parcelă	Nr. topo	Observații / Referințe
1	faneata	NU	1.980	-	-	-	

Lungime Segmente

1) Valorile lungimilor segmentelor sunt obținute din proiecție în plan.

Punct început	X / Y	Punct sfârșit	X / Y	Lungime segment (** (m)
1	527.633,622 663.010,506	2	527.632,768 663.017,548	7.094
2	527.632,768 663.017,548	3	527.626,431 663.016,403	6.44
3	527.626,431 663.016,403	4	527.618,12 663.015,487	8.361
4	527.618,12 663.015,487	5	527.600,794 663.012,187	17.637
5	527.600,794 663.012,187	6	527.597,641 663.012,244	3.154

Punct început	X / Y	Punct sfârșit	X / Y	Lungime segment (** (m)
6	527.597,641 663.012,244	7	527.597,992 663.005,648	6.605
7	527.597,992 663.005,648	8	527.599,15 662.996,445	9.276
8	527.599,15 662.996,445	9	527.598,528 662.985,452	11.011
9	527.598,528 662.985,452	10	527.598,356 662.972,657	12.796
10	527.598,356 662.972,657	11	527.597,994 662.959,877	12.785
11	527.597,994 662.959,877	12	527.598,093 662.951,377	8.501
12	527.598,093 662.951,377	13	527.597,797 662.947,898	3.492
13	527.597,797 662.947,898	14	527.597,62 662.939,691	8.209
14	527.597,62 662.939,691	15	527.604,342 662.940,888	6.828
15	527.604,342 662.940,888	16	527.611,391 662.942,024	7.14
16	527.611,391 662.942,024	17	527.613,181 662.942,321	1.814
17	527.613,181 662.942,321	18	527.615,539 662.965,239	23.039
18	527.615,539 662.965,239	19	527.617,072 662.976,798	11.66
19	527.617,072 662.976,798	20	527.638,512 662.981,863	22.03
20	527.638,512 662.981,863	1	527.633,622 663.010,506	29.057

** Lungimile segmentelor sunt determinate în planul de proiecție Stereo 70 și sunt rotunjite la 1 milimetru.

*** Distanța dintre puncte este formată din segmente cumulate ce sunt mai mici decât valoarea 1 milimetru.

**DATE DESPRE IMOBILUL NR. 4780**

Oficiul de Cadastru și Publicitate Imobiliară SUCEAVA
 Biroul de Cadastru și Publicitate Imobiliară Campulung Moldovenesc

A. Partea I. Descrierea imobilului

TEREN Extravilan

Adresa: Jud. Suceava, Loc numit Valea Putnei

Nr. Crt	Nr cadastral Nr. topografic	Suprafața* (mp)	Observații / Referințe
A1		451	Sector cadastral:90 Teren neimprejmit;

B. Partea II. Proprietari și acte

Inscrieri privitoare la dreptul de proprietate și alte drepturi reale		Referințe
4780 / 18/12/2022		
Act Normativ nr. Lege nr. 7, din 13/03/1996 emis de Parlamentul României;		
B1	Intabulare, drept de PROPRIETATE, dobândit prin Lege, cota actuala 1/1 1) NEIDENTIFICAT NEIDENTIFICAT	A1
Act Administrativ nr. Adeverință nr. 1455, din 24/10/2022 emis de Primăria Comunei Pojorâta;		
B2	Se notează posesia faptică în favoarea lui 1) BURDUHOSU PETRU	A1

C. Partea III. SARCINI .

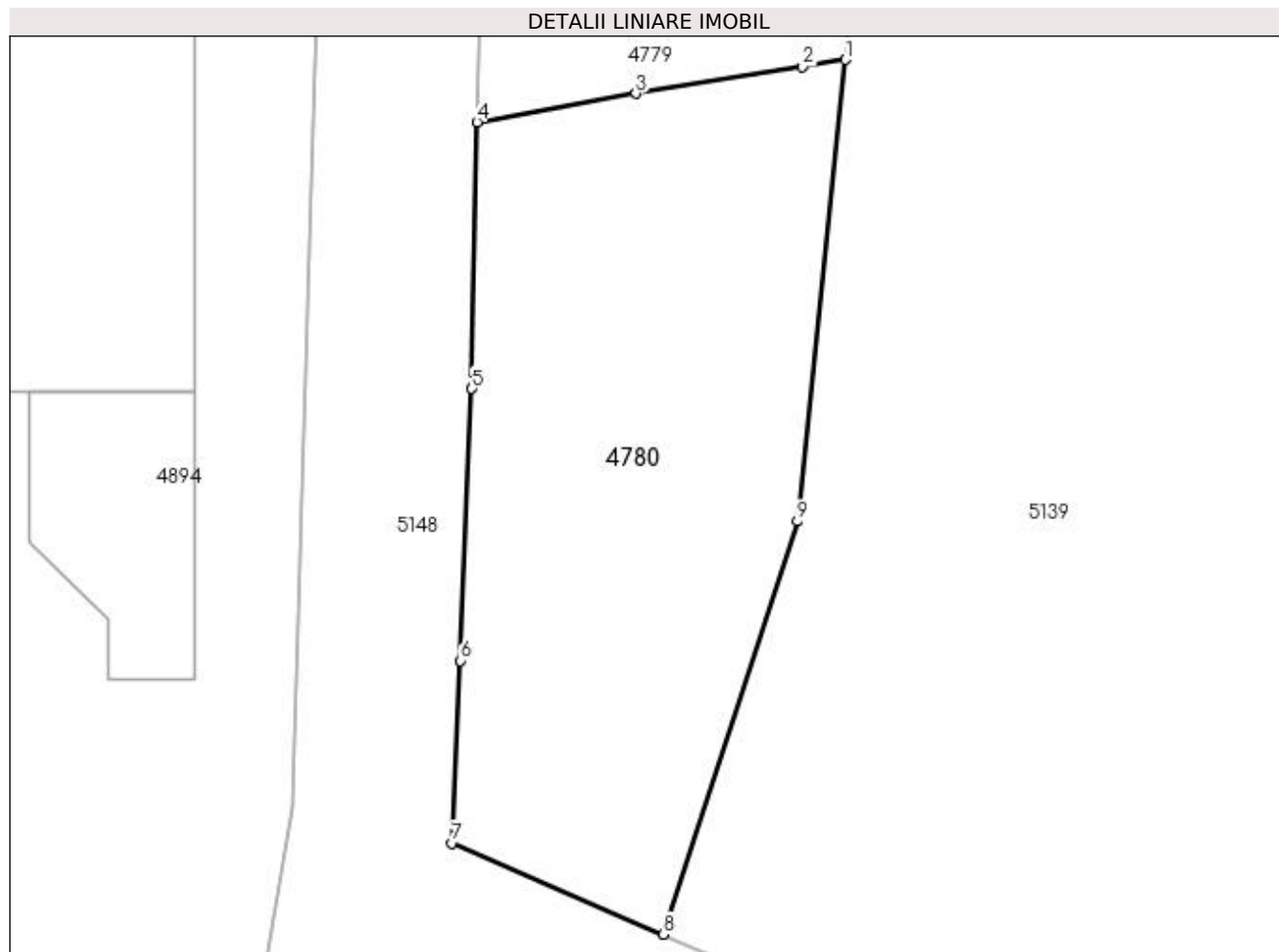
Inscrieri privind dezmembramintele dreptului de proprietate, drepturi reale de garanție și sarcini	Referințe
NU SUNT	

Anexa Nr. 1 La Partea I

Teren

Nr cadastral	Suprafața (mp)*	Observații / Referințe
	451	

* Suprafața este determinată în planul de proiecție Stereo 70.



Date referitoare la teren

Crt	Categorie folosință	Intra vilan	Suprafața (mp)	Tarla	Parcelă	Nr. topo	Observații / Referințe
1	faneata	NU	451	-	-	-	

Lungime Segmente

1) Valorile lungimilor segmentelor sunt obținute din proiecție în plan.

Punct început	X / Y	Punct sfârșit	X / Y	Lungime segment (** (m)
1	527.613,181 662.942,321	2	527.611,391 662.942,024	1.814
2	527.611,391 662.942,024	3	527.604,342 662.940,888	7.14
3	527.604,342 662.940,888	4	527.597,62 662.939,691	6.828
4	527.597,62 662.939,691	5	527.597,403 662.928,413	11.28
5	527.597,403 662.928,413	6	527.596,926 662.916,907	11.516

Punct început	X / Y	Punct sfârșit	X / Y	Lungime segment (** (m)
6	527.596,926 662.916,907	7	527.596,57 662.909,194	7.721
7	527.596,57 662.909,194	8	527.605,507 662.905,344	9.731
8	527.605,507 662.905,344	9	527.611,173 662.922,804	18.356
9	527.611,173 662.922,804	1	527.613,181 662.942,321	19.62

** Lungimile segmentelor sunt determinate în planul de proiecție Stereo 70 și sunt rotunjite la 1 milimetru.

*** Distanța dintre puncte este formată din segmente cumulate ce sunt mai mici decât valoarea 1 milimetru.

**DATE DESPRE IMOBILUL NR. 4781**

Oficiul de Cadastru și Publicitate Imobiliară SUCEAVA
Biroul de Cadastru și Publicitate Imobiliară Campulung Moldovenesc

A. Partea I. Descrierea imobilului

TEREN Necunoscut

Adresa: Loc. Valea Putnei, Jud. Suceava, Loc numit Valea Putnei

Nr. Crt	Nr cadastral Nr. topografic	Suprafața* (mp)	Observații / Referințe
A1		3.941	Sector cadastral:91 Teren neimprejmuit;

B. Partea II. Proprietari și acte

Inscrieri privitoare la dreptul de proprietate și alte drepturi reale		Referințe
4781 / 18/12/2022		
Act Normativ nr. Lege nr. 7, din 13/03/1996 emis de Parlamentul României;		
B1	Inscrierea provizorie, drept de PROPRIETATE, dobandit prin Lege, cota actuala 1/1 1) COMUNA POJORĂȚA, CIF:4441425	A1

C. Partea III. SARCINI .

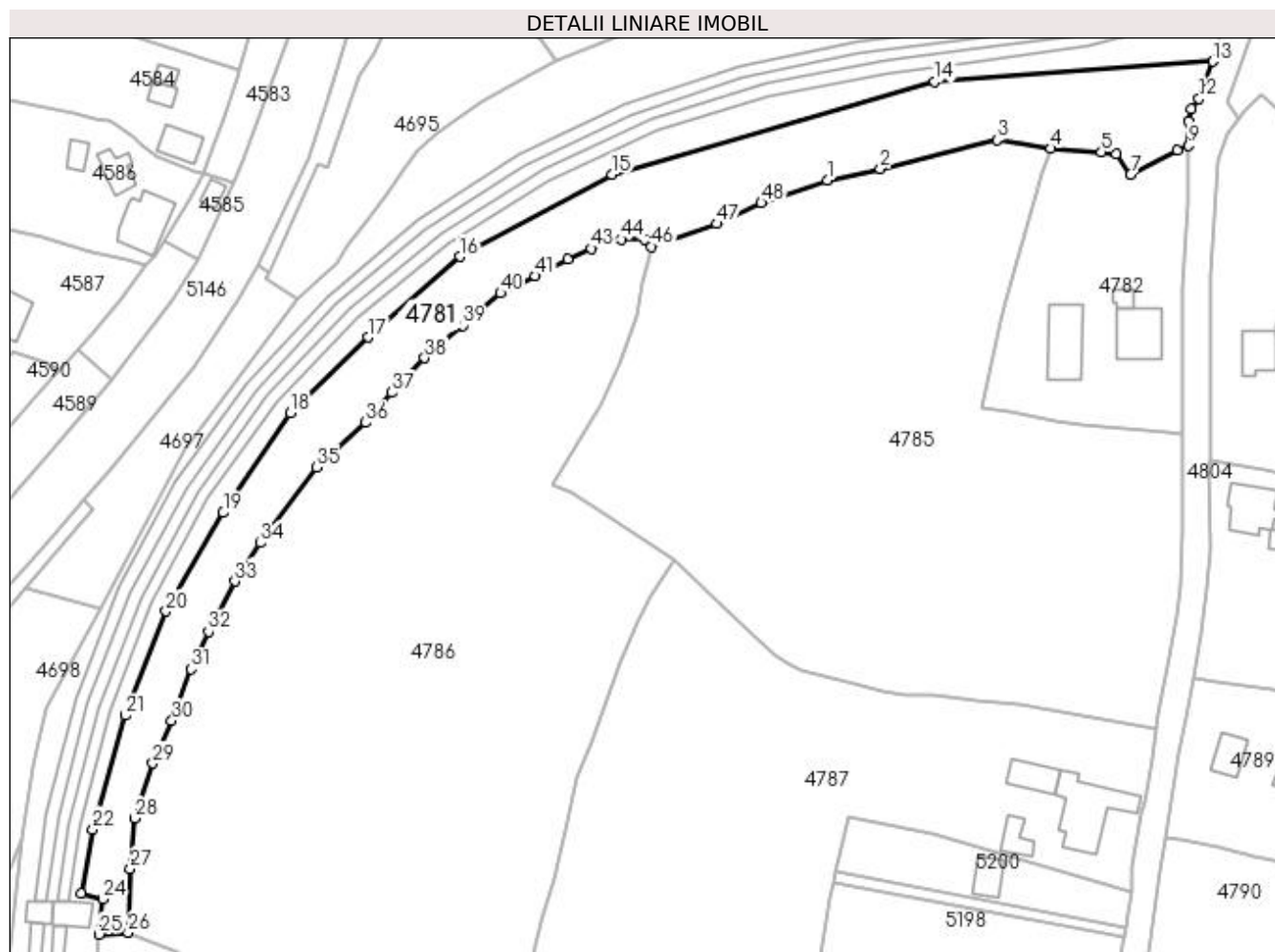
Inscrieri privind dezmembramintele dreptului de proprietate, drepturi reale de garanție și sarcini	Referințe
NU SUNT	

Anexa Nr. 1 La Partea I

Teren

Nr cadastral	Suprafața (mp)*	Observații / Referințe
	3.941	

* Suprafața este determinată în planul de proiecție Stereo 70.



Date referitoare la teren

Crt	Categorie folosință	Intravilan	Suprafața (mp)	Tarla	Parcelă	Nr. topo	Observații / Referințe
1	pasune	DA	633	-	-	-	
2	pasune	NU	3.308	-	-	-	

Lungime Segmente

1) Valorile lungimilor segmentelor sunt obținute din proiecție în plan.

Punct început	X / Y	Punct sfârșit	X / Y	Lungime segment	Punct început	X / Y	Punct sfârșit	X / Y	Lungime segment	Punct început	X / Y	Punct sfârșit	X / Y	Lungime segment
1	528.433,459 665.010,71	2	528.444,554 665.013,13	11.356	2	528.444,554 665.013,13	3	528.469,056 665.019,203	25.243	3	528.469,056 665.019,203	4	528.480,338 665.017,362	11.431
4	528.480,338 665.017,362	5	528.490,944 665.016,607	10.633	5	528.490,944 665.016,607	6	528.494,007 665.016,235	3.086	6	528.494,007 665.016,235	7	528.497,063 665.011,869	5.329
7	528.497,063 665.011,869	8	528.506,828 665.017,023	11.042	8	528.506,828 665.017,023	9	528.509,163 665.017,968	2.519	9	528.509,163 665.017,968	10	528.509,12 665.023,175	5.207
10	528.509,12 665.023,175	11	528.509,816 665.025,646	2.567	11	528.509,816 665.025,646	12	528.511,4 665.027,809	2.681	12	528.511,4 665.027,809	13	528.514,316 665.035,606	8.324
13	528.514,316 665.035,606	14	528.455,992 665.031,384	58.477	14	528.455,992 665.031,384	15	528.388,249 665.011,947	70.476	15	528.388,249 665.011,947	16	528.356,364 664.994,7	36.251

Punct început	X / Y	Punct sfârșit	X / Y	Lungime segment	Punct început	X / Y	Punct sfârșit	X / Y	Lungime segment	Punct început	X / Y	Punct sfârșit	X / Y	Lungime segment
16	528.356,364 664.994,7	17	528.337,157 664.977,777	25.599	17	528.337,157 664.977,777	18	528.320,73 664.961,915	22.835	18	528.320,73 664.961,915	19	528.306,746 664.940,988	25.169
19	528.306,746 664.940,988	20	528.294,696 664.920,368	23.883	20	528.294,696 664.920,368	21	528.286,284 664.898,488	23.441	21	528.286,284 664.898,488	22	528.279,352 664.874,641	24.834
22	528.279,352 664.874,641	23	528.276,963 664.861,138	13.713	23	528.276,963 664.861,138	24	528.281,518 664.860,025	4.689	24	528.281,518 664.860,025	25	528.280,716 664.852,626	7.442
25	528.280,716 664.852,626	26	528.286,815 664.853,041	6.113	26	528.286,815 664.853,041	27	528.287,217 664.866,387	13.352	27	528.287,217 664.866,387	28	528.288,107 664.876,94	10.59
28	528.288,107 664.876,94	29	528.291,966 664.888,461	12.15	29	528.291,966 664.888,461	30	528.295,94 664.897,413	9.794	30	528.295,94 664.897,413	31	528.300,039 664.908,236	11.573
31	528.300,039 664.908,236	32	528.303,658 664.916,062	8.622	32	528.303,658 664.916,062	33	528.309,179 664.926,638	11.93	33	528.309,179 664.926,638	34	528.314,458 664.934,701	9.637
34	528.314,458 664.934,701	35	528.326,363 664.950,499	19.781	35	528.326,363 664.950,499	36	528.336,637 664.959,923	13.942	36	528.336,637 664.959,923	37	528.342,035 664.966,22	8.294
37	528.342,035 664.966,22	38	528.348,954 664.973,469	10.021	38	528.348,954 664.973,469	39	528.356,994 664.980,287	10.542	39	528.356,994 664.980,287	40	528.364,88 664.987,089	10.414
40	528.364,88 664.987,089	41	528.372,194 664.990,61	8.117	41	528.372,194 664.990,61	42	528.378,926 664.994,198	7.628	42	528.378,926 664.994,198	43	528.383,938 664.996,366	5.461
43	528.383,938 664.996,366	44	528.390,146 664.998,346	6.516	44	528.390,146 664.998,346	45	528.395,214 664.998,252	5.069	45	528.395,214 664.998,252	46	528.396,451 664.996,802	1.906
46	528.396,451 664.996,802	47	528.410,222 665.001,593	14.581	47	528.410,222 665.001,593	48	528.419,578 665.005,984	10.335	48	528.419,578 665.005,984	1	528.433,459 665.010,71	14.663

** Lungimile segmentelor sunt determinate în planul de proiecție Stereo 70 și sunt rotunjite la 1 milimetru.

*** Distanța dintre puncte este formată din segmente cumulate ce sunt mai mici decât valoarea 1 milimetru.

**DATE DESPRE IMOBILUL NR. 4782**

Oficiul de Cadastru și Publicitate Imobiliară SUCEAVA
Biroul de Cadastru și Publicitate Imobiliară Câmpulung Moldovenesc

A. Partea I. Descrierea imobilului

TEREN Intravilan

Adresa: Loc. Valea Putnei, Str Păstrăvăriei, Nr. 4, Jud. Suceava

Nr. Crt	Nr cadastral Nr. topografic	Suprafața* (mp)	Observații / Referințe
A1	32956	2.031	Sector cadastral:91 Teren neimprejmuț; Provenit din CF 32956, nr. top. 3/1, 3/2, 21/9

Construcții

Crt	Nr cadastral Nr. topografic	Adresa	Observații / Referințe
A1.1		Loc. Valea Putnei, Str Păstrăvăriei, Nr. 4, Jud. Suceava	Nr. niveluri:2; S. construita la sol:101 mp; S. construita desfasurata:202 mp; Casă de locuit, P+E
A1.2		Loc. Valea Putnei, Str Păstrăvăriei, Nr. 4, Jud. Suceava	Nr. niveluri:1; S. construita la sol:17 mp; S. construita desfasurata:17 mp; Anexă, P, grajd
A1.3		Loc. Valea Putnei, Str Păstrăvăriei, Nr. 4, Jud. Suceava	Nr. niveluri:1; S. construita la sol:109 mp; S. construita desfasurata:109 mp; Anexă, P

B. Partea II. Proprietari și acte

Inscrieri privitoare la dreptul de proprietate și alte drepturi reale		Referințe
250 / 14/05/1987		
Act Notarial nr. Contract de vânzare cumpărare nr. 830, din 14/05/1987 emis de Judecătoria Câmpulung Moldovenesc;		
B1	Intabulare, drept de PROPRIETATE, dobandit prin Conventie, cota actuala 1/1 1) CULIUC CONSTANTIN, minor	A1.1, A1.2
991 / 20/06/2001		
Hotarare Judecatoreasca nr. Sentinta Civila nr. 385, din 22/03/2001 emis de Judecătoria Câmpulung Moldovenesc;		
B2	Intabulare, drept de PROPRIETATE, dobandit prin Hotarare Judecatoreasca, cota actuala 1/1 1) CULIUC CONSTANTIN	A1
4782 / 18/12/2022		
Act Administrativ nr. Adeverință nr. 1700, din 02/11/2022 emis de Primăria Comunei Pojorâta;		
B3	Intabulare, drept de PROPRIETATE, dobandit prin Lege, cota actuala 1/1 1) CULIUC CONSTANTIN	A1.3

C. Partea III. SARCINI .

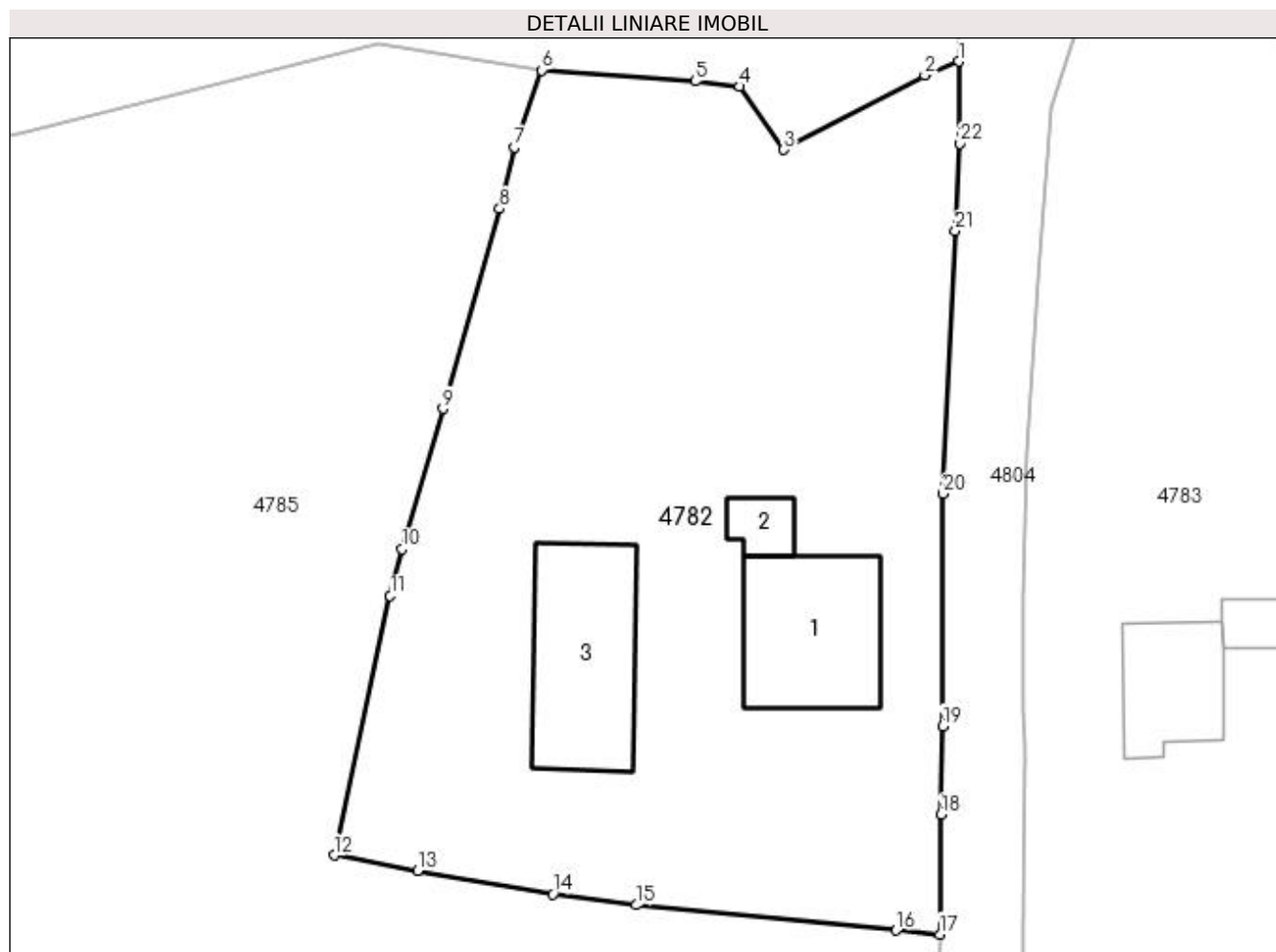
Inscrieri privind dezmembramintele dreptului de proprietate, drepturi reale de garanție și sarcini	Referințe
NU SUNT	

Anexa Nr. 1 La Partea I

Teren

Nr cadastral	Suprafața (mp)*	Observații / Referințe
32956	2.031	Provenit din CF 32956, nr. top. 3/1, 3/2, 21/9

* Suprafața este determinată în planul de proiecție Stereo 70.



Date referitoare la teren

Crt	Categorie folosință	Intravilan	Suprafața (mp)	Tarla	Parcelă	Nr. topo	Observații / Referințe
1	curți constructii	DA	602	-	-	-	
2	faneata	DA	1.429	-	-	-	

Date referitoare la construcții

Crt	Număr	Destinație construcție	Supraf. (mp)	Situație juridică	Observații / Referințe
A1.1		construcții de locuințe	101	Cu acte	Nr. niveluri:2; S. construita la sol:101 mp; S. construita desfasurata:202 mp; Casă de locuit, P+E
A1.2		construcții anexa	17	Cu acte	Nr. niveluri:1; S. construita la sol:17 mp; S. construita desfasurata:17 mp; Anexă, P, grajd
A1.3		construcții anexa	109	Cu acte	Nr. niveluri:1; S. construita la sol:109 mp; S. construita desfasurata:109 mp; Anexă, P

Lungime Segmente

1) Valorile lungimilor segmentelor sunt obținute din proiecție în plan.

Punct început	X / Y	Punct sfârșit	X / Y	Lungime segment (** (m))
1	528.509,163 665.017,968	2	528.506,828 665.017,023	2.519

Punct început	X / Y	Punct sfârșit	X / Y	Lungime segment (** (m))
2	528.506,828 665.017,023	3	528.497,063 665.011,869	11.042

Punct început	X / Y	Punct sfârșit	X / Y	Lungime segment (** (m)	Punct început	X / Y	Punct sfârșit	X / Y	Lungime segment (** (m)
3	528.497,063 665.011,869	4	528.494,007 665.016,235	5.329	4	528.494,007 665.016,235	5	528.490,944 665.016,607	3.086
5	528.490,944 665.016,607	6	528.480,338 665.017,362	10.633	6	528.480,338 665.017,362	7	528.478,449 665.012,049	5.639
7	528.478,449 665.012,049	8	528.477,409 665.007,786	4.388	8	528.477,409 665.007,786	9	528.473,485 664.993,959	14.373
9	528.473,485 664.993,959	10	528.470,662 664.984,246	10.115	10	528.470,662 664.984,246	11	528.469,84 664.981,023	3.326
11	528.469,84 664.981,023	12	528.465,968 664.963,073	18.363	12	528.465,968 664.963,073	13	528.471,736 664.962,017	5.864
13	528.471,736 664.962,017	14	528.481,081 664.960,387	9.486	14	528.481,081 664.960,387	15	528.486,86 664.959,637	5.827
15	528.486,86 664.959,637	16	528.504,853 664.957,891	18.078	16	528.504,853 664.957,891	17	528.507,857 664.957,613	3.017
17	528.507,857 664.957,613	18	528.507,967 664.965,898	8.286	18	528.507,967 664.965,898	19	528.508,059 664.972,024	6.127
19	528.508,059 664.972,024	20	528.508,096 664.988,094	16.07	20	528.508,096 664.988,094	21	528.508,935 665.006,244	18.169
21	528.508,935 665.006,244	22	528.509,265 665.012,292	6.057	22	528.509,265 665.012,292	1	528.509,163 665.017,968	5.677

** Lungimile segmentelor sunt determinate în planul de proiecție Stereo 70 și sunt rotunjite la 1 milimetru.

*** Distanța dintre puncte este formată din segmente cumulate ce sunt mai mici decât valoarea 1 milimetru.

**DATE DESPRE IMOBILUL NR. 4783**

Oficiul de Cadastru și Publicitate Imobiliară SUCEAVA
Biroul de Cadastru și Publicitate Imobiliară Campulung Moldovenesc

A. Partea I. Descrierea imobilului

TEREN Intravilan

Adresa: Loc. Valea Putnei, Str Păstrăvăriei, Nr. 7, Jud. Suceava

Nr. Crt	Nr cadastral Nr. topografic	Suprafața* (mp)	Observații / Referințe
A1	35256	2.290	Sector cadastral:91 Teren împrejmuit; Provenit din CF 35256, nr. cad. 35256, CF 31227, 35145, 33369, nr. top. 8, 9/1, parte din nr. top. 7/2

Construcții

Crt	Nr cadastral Nr. topografic	Adresa	Observații / Referințe
A1.1		Loc. Valea Putnei, Str Păstrăvăriei, Nr. 7, Jud. Suceava	Nr. niveluri:2; S. construita la sol:60 mp; S. construita desfasurata:120 mp; Casă de locuit, P+E, dificată în anul 1974
A1.2		Loc. Valea Putnei, Str Păstrăvăriei, Nr. 7, Jud. Suceava	Nr. niveluri:1; S. construita la sol:20 mp; S. construita desfasurata:20 mp; Anexă, P, Șură, edificată în anul 1974
A1.3		Loc. Valea Putnei, Str Păstrăvăriei, Nr. 7, Jud. Suceava	Nr. niveluri:1; S. construita la sol:49 mp; S. construita desfasurata:49 mp; Anexă, P, Bucătărie de vară, edificată în anul 1974

B. Partea II. Proprietari și acte

Inscrieri privitoare la dreptul de proprietate și alte drepturi reale		Referințe
4783 / 18/12/2022		
Act Normativ nr. Legea nr. 7, din 13/03/1996 emis de Parlamentul României;		
B1	Intabulare, drept de PROPRIETATE, dobandit prin Lege, cota actuala 1/1 1) NEIDENTIFICAT NEIDENTIFICAT	A1
3623 / 25/02/2022		
Act Notarial nr. contract de donatie nr. 521, din 24/02/2022 emis de BIN REY OLTICA-VERONICA;		
B2	se noteaza posesia 1) TORZ IOAN 2) TORZ IULIA MIHAELA	A1
B3	Intabulare, drept de PROPRIETATE- bun comun in devalmasie, dobandit prin Conventie, cota actuala 1/1 1) TORZ IOAN 2) TORZ IULIA MIHAELA	A1.1, A1.2, A1.3

C. Partea III. SARCINI

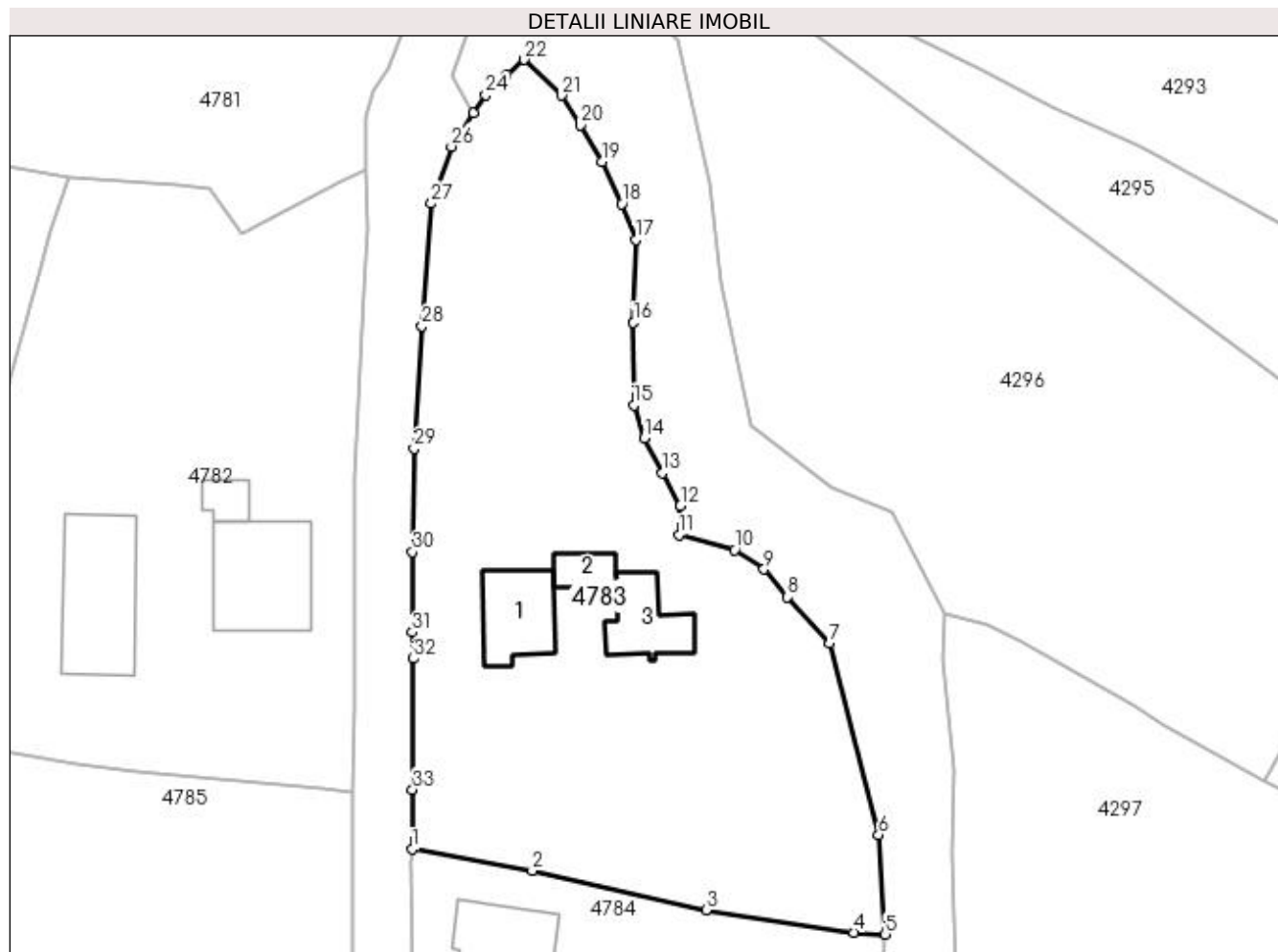
Inscrieri privind dezmembramintele dreptului de proprietate, drepturi reale de garanție și sarcini		Referințe
3623 / 25/02/2022		
Act Notarial nr. contract de donatie nr. 521, din 24/02/2022 emis de BIN REY OLTICA-VERONICA;		
C1	Intabulare, drept de UZUFRACT VIAGER, dobandit prin Conventie, cota actuala 1/1 1) GRIGOREAN RADU-DUMITRU 2) GRIGOREAN ARGHIRA	A1.1, A1.2, A1.3

Anexa Nr. 1 La Partea I

Teren

Nr cadastral	Suprafața (mp)*	Observații / Referințe
35256	2.290	Provenit din CF 35256, nr. cad. 35256, CF 31227, 35145, 33369, nr. top. 8, 9/1, parte din nr. top. 7/2

* Suprafața este determinată în planul de proiecție Stereo 70.



Date referitoare la teren

Crt	Categorie folosință	Intra vilan	Suprafața (mp)	Tarla	Parcelă	Nr. topo	Observații / Referințe
1	curți constructii	DA	291	-	-	-	
2	faneata	DA	1.999	-	-	-	

Date referitoare la construcții

Crt	Număr	Destinație construcție	Supraf. (mp)	Situație juridică	Observații / Referințe
A1.1		construcții de locuințe	60	Cu acte	Nr. niveluri:2; S. construita la sol:60 mp; S. construita desfasurata:120 mp; Casă de locuit, P+E, edificată în anul 1974
A1.2		construcții anexa	20	Cu acte	Nr. niveluri:1; S. construita la sol:20 mp; S. construita desfasurata:20 mp; Anexă, P, Șură, edificată în anul 1974
A1.3		construcții anexa	49	Cu acte	Nr. niveluri:1; S. construita la sol:49 mp; S. construita desfasurata:49 mp; Anexă, P, Bucătărie de vară, edificată în anul 1974

Lungime Segmente

1) Valorile lungimilor segmentelor sunt obținute din proiecție în plan.

Punct început	X / Y	Punct sfârșit	X / Y	Lungime segment (** (m)	Punct început	X / Y	Punct sfârșit	X / Y	Lungime segment (** (m)
---------------	-------	---------------	-------	-------------------------	---------------	-------	---------------	-------	-------------------------

Punct început	X / Y	Punct sfârșit	X / Y	Lungime segment (** (m)
1	528.513,625 664.952,047	2	528.525,324 664.949,979	11.88
3	528.542,212 664.946,158	4	528.556,534 664.943,941	14.493
5	528.559,6 664.943,78	6	528.558,955 664.953,461	9.702
7	528.554,226 664.972,029	8	528.550,109 664.976,538	6.106
9	528.547,825 664.979,241	10	528.544,982 664.981,114	3.405
11	528.539,555 664.982,565	12	528.539,698 664.985,402	2.841
13	528.537,954 664.988,571	14	528.536,183 664.991,968	3.831
15	528.535,186 664.995,202	16	528.535,142 665.003,19	7.988
17	528.535,348 665.011,258	18	528.534,022 665.014,723	3.71
19	528.532,122 665.018,835	20	528.529,998 665.022,374	4.127
21	528.528,178 665.025,27	22	528.524,535 665.028,736	5.028
23	528.522,814 665.027,254	24	528.520,764 665.025,323	2.816
25	528.519,606 665.023,57	26	528.517,448 665.020,305	3.914
27	528.515,515 665.014,775	28	528.514,605 665.002,871	11.939
29	528.513,832 664.990,964	30	528.513,683 664.980,927	10.038
31	528.513,643 664.973,125	32	528.513,784 664.970,554	2.575
33	528.513,675 664.957,829	1	528.513,625 664.952,047	5.782

Punct început	X / Y	Punct sfârșit	X / Y	Lungime segment (** (m)
2	528.525,324 664.949,979	3	528.542,212 664.946,158	17.315
4	528.556,534 664.943,941	5	528.559,6 664.943,78	3.07
6	528.558,955 664.953,461	7	528.554,226 664.972,029	19.161
8	528.550,109 664.976,538	9	528.547,825 664.979,241	3.539
10	528.544,982 664.981,114	11	528.539,555 664.982,565	5.618
12	528.539,698 664.985,402	13	528.537,954 664.988,571	3.617
14	528.536,183 664.991,968	15	528.535,186 664.995,202	3.384
16	528.535,142 665.003,19	17	528.535,348 665.011,258	8.071
18	528.534,022 665.014,723	19	528.532,122 665.018,835	4.53
20	528.529,998 665.022,374	21	528.528,178 665.025,27	3.42
22	528.524,535 665.028,736	23	528.522,814 665.027,254	2.271
24	528.520,764 665.025,323	25	528.519,606 665.023,57	2.101
26	528.517,448 665.020,305	27	528.515,515 665.014,775	5.858
28	528.514,605 665.002,871	29	528.513,832 664.990,964	11.932
30	528.513,683 664.980,927	31	528.513,643 664.973,125	7.802
32	528.513,784 664.970,554	33	528.513,675 664.957,829	12.725

** Lungimile segmentelor sunt determinate în planul de proiecție Stereo 70 și sunt rotunjite la 1 milimetru.

*** Distanța dintre puncte este formată din segmente cumulate ce sunt mai mici decât valoarea 1 milimetru.

**DATE DESPRE IMOBILUL NR. 4784**

Oficiul de Cadastru și Publicitate Imobiliară SUCEAVA
Biroul de Cadastru și Publicitate Imobiliară Campulung Moldovenesc

A. Partea I. Descrierea imobilului

TEREN Intravilan

Adresa: Loc. Valea Putnei, Str Păstrăvăriei, Nr. 9, Jud. Suceava

Nr. Crt	Nr cadastral Nr. topografic	Suprafața* (mp)	Observații / Referințe
A1	31254	2.171	Sector cadastral:91 Teren neimprejmuit; Provenit din CF 31254, nr. cad. 31254, CF 31226, nr. top. 9/6, 9/7

Construcții

Crt	Nr cadastral Nr. topografic	Adresa	Observații / Referințe
A1.1		Loc. Valea Putnei, Str Păstrăvăriei, Nr. 9, Jud. Suceava	Nr. niveluri:1; S. construita la sol:92 mp; S. construita desfasurata:92 mp; Casă de locuit, P, CONSTRUCTIE EDIFICATA IN 1960,din lemn
A1.2		Loc. Valea Putnei, Str Păstrăvăriei, Nr. 9, Jud. Suceava	Nr. niveluri:1; S. construita la sol:27 mp; S. construita desfasurata:27 mp; Anexă, P, CONSTRUCTIE EDIFICATA IN 1960,DIN LEMN
A1.3		Loc. Valea Putnei, Str Păstrăvăriei, Nr. 9, Jud. Suceava	Nr. niveluri:1; S. construita la sol:42 mp; S. construita desfasurata:42 mp; Anexă, P, CONSTRUCTIE EDIFICATA IN 1960,DIN LEMN

B. Partea II. Proprietari și acte

Inscrieri privitoare la dreptul de proprietate și alte drepturi reale		Referințe
9910 / 20/08/2012		
Act Notarial nr. 340, din 17/08/2012 emis de ANDRONICESCU OLTICA VERONICA;		
B1	Intabulare, drept de PROPRIETATE ca bun propriu, fiind necasatorit, dobandit prin Conventie, cota actuala 1/1 1) GRIGOREAN ADRIAN	A1
B2	Intabulare, drept de PROPRIETATE ca bun propriu, fiind necasatorit, dobandit prin Conventie, cota actuala 1/1 1) GRIGOREAN ADRIAN	A1.1, A1.2, A1.3

C. Partea III. SARCINI .

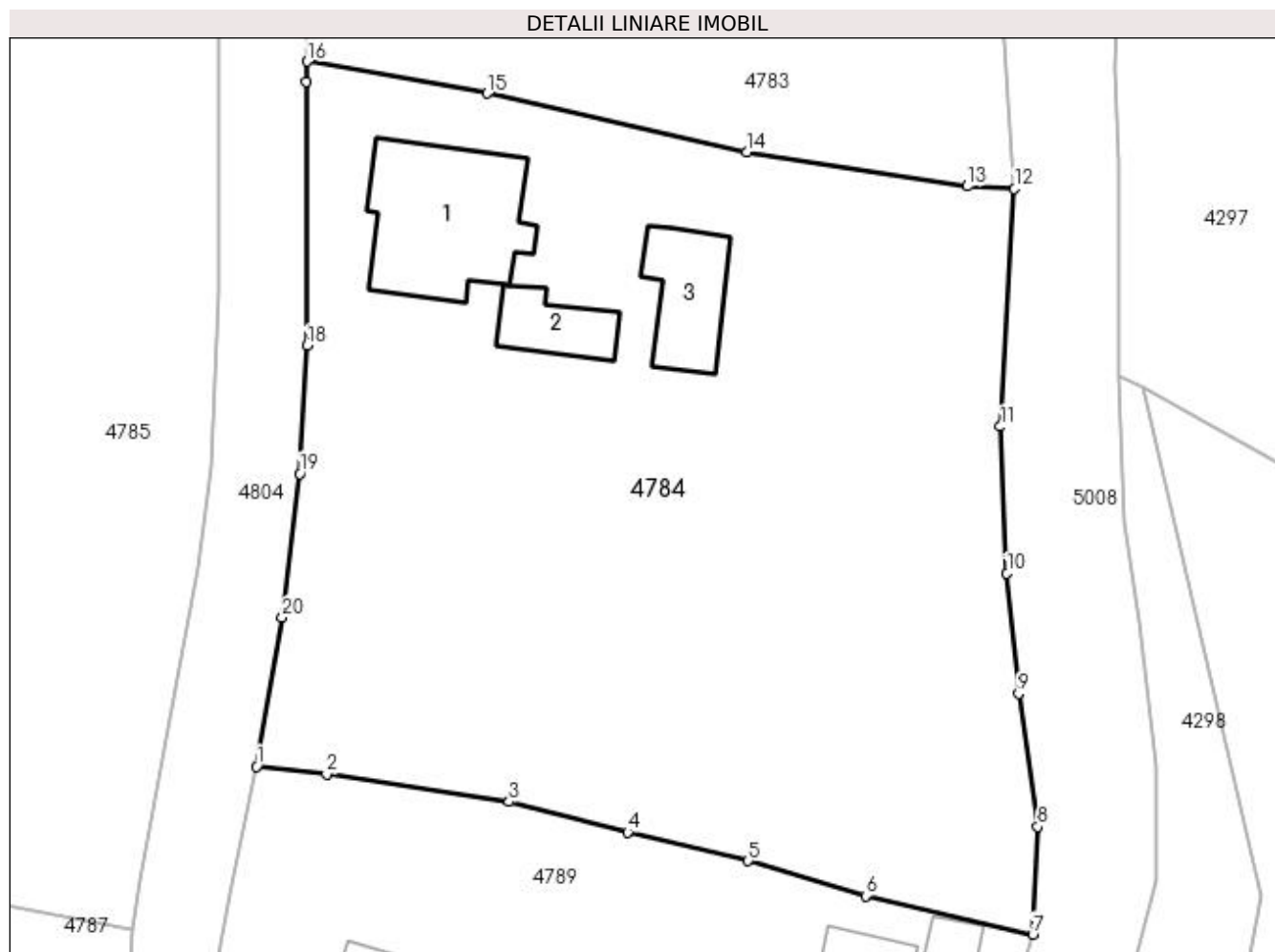
Inscrieri privind dezmembramintele dreptului de proprietate, drepturi reale de garanție și sarcini	Referințe
NU SUNT	

Anexa Nr. 1 La Partea I

Teren

Nr cadastral	Suprafața (mp)*	Observații / Referințe
31254	2.171	Provenit din CF 31254, nr. cad. 31254, CF 31226, nr. top. 9/6, 9/7

* Suprafața este determinată în planul de proiecție Stereo 70.



Date referitoare la teren

Crt	Categorie folosință	Intra vilan	Suprafața (mp)	Tarla	Parcelă	Nr. topo	Observații / Referințe
1	curți constructii	DA	552	-	-	-	
2	faneata	DA	1.619	-	-	-	

Date referitoare la construcții

Crt	Număr	Destinație construcție	Supraf. (mp)	Situație juridică	Observații / Referințe
A1.1		construcții de locuințe	92	Cu acte	Nr. niveluri:1; S. construita la sol:92 mp; S. construita desfasurata:92 mp; Casă de locuit, P, CONSTRUCTIE EDIFICATA IN 1960,din lemn.
A1.2		construcții anexa	27	Cu acte	Nr. niveluri:1; S. construita la sol:27 mp; S. construita desfasurata:27 mp; Anexă, P, CONSTRUCTIE EDIFICATA IN 1960,DIN LEMN
A1.3		construcții anexa	42	Cu acte	Nr. niveluri:1; S. construita la sol:42 mp; S. construita desfasurata:42 mp; Anexă, P, CONSTRUCTIE EDIFICATA IN 1960,DIN LEMN

Lungime Segmente

1) Valorile lungimilor segmentelor sunt obținute din proiecție în plan.

Punct început	X / Y	Punct sfârșit	X / Y	Lungime segment (** (m)
---------------	-------	---------------	-------	-------------------------

Punct început	X / Y	Punct sfârșit	X / Y	Lungime segment (** (m)
1	528.510,322 664.906,25	2	528.514,882 664.905,735	4.589
2	528.514,882 664.905,735	3	528.526,758 664.903,945	12.01
3	528.526,758 664.903,945	4	528.534,445 664.901,97	7.937
4	528.534,445 664.901,97	5	528.542,292 664.900,111	8.064
5	528.542,292 664.900,111	6	528.549,924 664.897,839	7.963
6	528.549,924 664.897,839	7	528.560,788 664.895,338	11.148
7	528.560,788 664.895,338	8	528.561,119 664.902,325	6.995
8	528.561,119 664.902,325	9	528.559,859 664.910,975	8.741
9	528.559,859 664.910,975	10	528.559,118 664.918,806	7.866
10	528.559,118 664.918,806	11	528.558,69 664.928,329	9.533
11	528.558,69 664.928,329	12	528.559,6 664.943,78	15.478
12	528.559,6 664.943,78	13	528.556,534 664.943,941	3.07
13	528.556,534 664.943,941	14	528.542,212 664.946,158	14.493
14	528.542,212 664.946,158	15	528.525,324 664.949,979	17.315
15	528.525,324 664.949,979	16	528.513,625 664.952,047	11.88
16	528.513,625 664.952,047	17	528.513,558 664.950,747	1.302
17	528.513,558 664.950,747	18	528.513,633 664.933,601	17.146
18	528.513,633 664.933,601	19	528.513,139 664.925,274	8.342
19	528.513,139 664.925,274	20	528.512,002 664.915,921	9.422
20	528.512,002 664.915,921	1	528.510,322 664.906,25	9.816

** Lungimile segmentelor sunt determinate în planul de proiecție Stereo 70 și sunt rotunjite la 1 milimetru.

*** Distanța dintre puncte este formată din segmente cumulate ce sunt mai mici decât valoarea 1 milimetru.

**DATE DESPRE IMOBILUL NR. 4785**

Oficiul de Cadastru și Publicitate Imobiliară SUCEAVA
Biroul de Cadastru și Publicitate Imobiliară Campulung Moldovenesc

A. Partea I. Descrierea imobilului

TEREN Necunoscut

Adresa: Loc. Valea Putnei, Jud. Suceava, Loc numit Valea Putnei

Nr. Crt	Nr cadastral Nr. topografic	Suprafața* (mp)	Observații / Referințe
A1	30265	10.136	Sector cadastral:91 Teren neimprejmuț; Provenit din CF 30265, nr. top. 21/10, 21/1, 25/1, 21/11

B. Partea II. Proprietari și acte

Inscrieri privitoare la dreptul de proprietate și alte drepturi reale		Referințe
507 / 18/09/1981		
Hotarare Judecătoreasca nr. Sentinta Civila nr. 2499/1976, din 01/01/1976 emis de - (certificat de mostenitor nr.573/1977 eliberat de Notariatul de stat local Campulung Mold.);		
B1	Intabulare, drept de PROPRIETATE, dobandit prin Hotarare Judecătoreasca, cota actuala 1/1 1) ONICA C. ELENA , LIPSĂ CNP	A1

C. Partea III. SARCINI

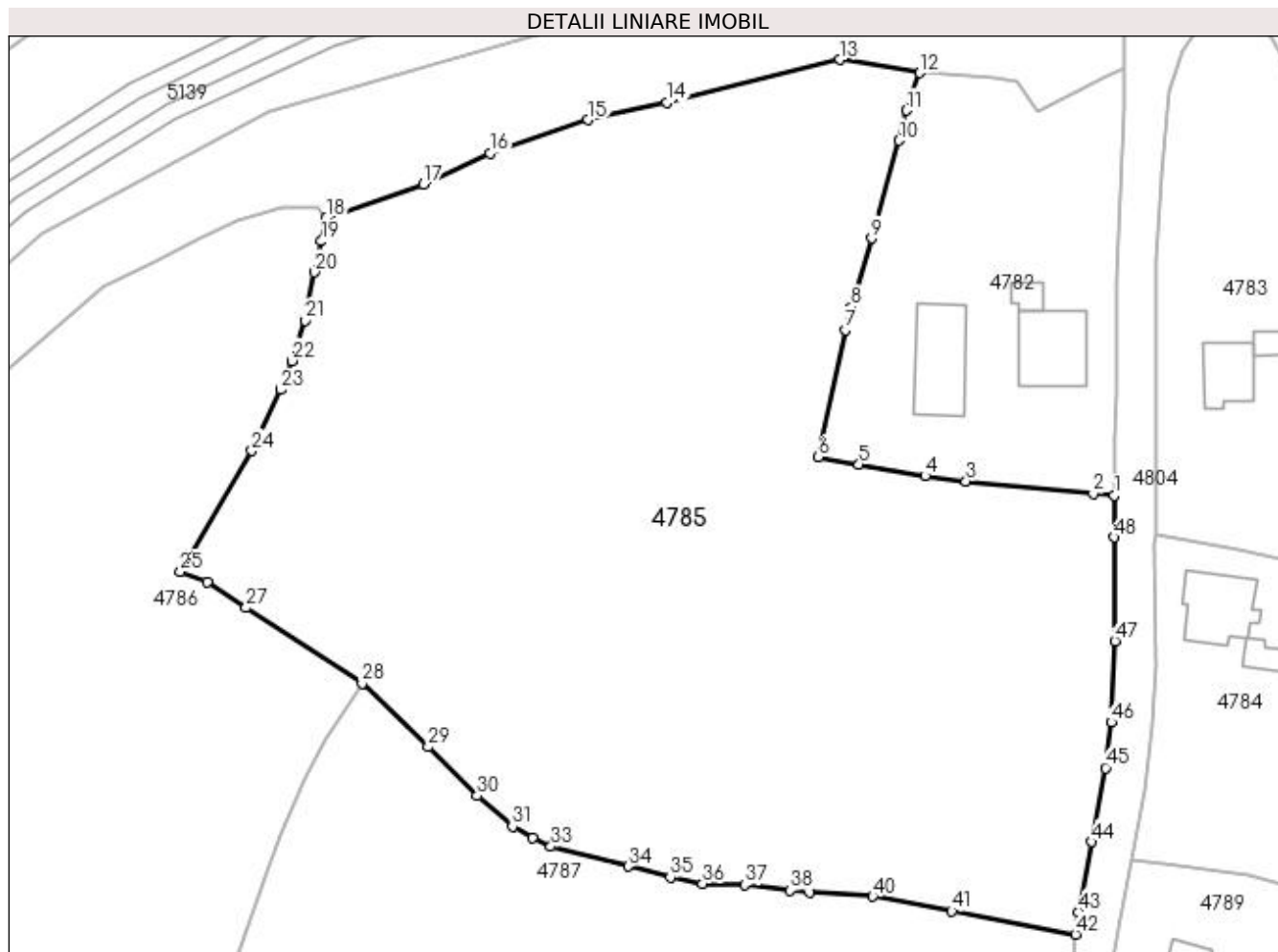
Inscrieri privind dezmembramintele dreptului de proprietate, drepturi reale de garanție și sarcini		Referințe
2959 / 01/08/1996		
Act Notarial nr. Contract De Garantie Imobiliara nr. 448/1/1996, din 01/01/1996 emis de -;		
C1	Intabulare, drept de IPOTECA, Valoare:15000000 ROL 1) BANKCOOP SA CAMPULUNG MOLD. , CIF:99999999999999, LIPSĂ CUI	A1
Act Notarial nr. Contract De Garantie Imobiliara nr. 448/1/1996;, din 01/01/1996 emis de -;		
C2	notare interdicție de instrainare 1) BANKCOOP SA CAMPULUNG MOLD. , CIF:99999999999999, LIPSĂ CUI	A1

Anexa Nr. 1 La Partea I

Teren

Nr cadastral	Suprafața (mp)*	Observații / Referințe
30265	10.136	Provenit din CF 30265, nr. top. 21/10, 21/1, 25/1, 21/11

* Suprafața este determinată în planul de proiecție Stereo 70.



Date referitoare la teren

Crt	Categorie folosință	Intra vilan	Suprafața (mp)	Tarla	Parcelă	Nr. topo	Observații / Referințe
1	faneata	DA	7.407	-	-	-	
2	faneata	NU	2.729	-	-	-	

Lungime Segmente

1) Valorile lungimilor segmentelor sunt obținute din proiecție în plan.

Punct început	X / Y	Punct sfârșit	X / Y	Lungime segment
1	528.507,857 664.957,613	2	528.504,853 664.957,891	3.017
4	528.481,081 664.960,387	5	528.471,736 664.962,017	9.486
7	528.469,84 664.981,023	8	528.470,662 664.984,246	3.326
10	528.477,409 665.007,786	11	528.478,449 665.012,049	4.388
13	528.469,056 665.019,203	14	528.444,554 665.013,13	25.243
2	528.504,853 664.957,891	3	528.486,86 664.959,637	18.078
5	528.471,736 664.962,017	6	528.465,968 664.963,073	5.864
8	528.470,662 664.984,246	9	528.473,485 664.993,959	10.115
11	528.478,449 665.012,049	12	528.480,338 665.017,362	5.639
14	528.444,554 665.013,13	15	528.433,459 665.010,71	11.356
3	528.486,86 664.959,637	4	528.481,081 664.960,387	5.827
6	528.465,968 664.963,073	7	528.469,84 664.981,023	18.363
9	528.473,485 664.993,959	10	528.477,409 665.007,786	14.373
12	528.480,338 665.017,362	13	528.469,056 665.019,203	11.431
15	528.433,459 665.010,71	16	528.419,578 665.005,984	14.663

Punct început	X / Y	Punct sfârșit	X / Y	Lungime segment	Punct început	X / Y	Punct sfârșit	X / Y	Lungime segment	Punct început	X / Y	Punct sfârșit	X / Y	Lungime segment
16	528.419,578 665.005,984	17	528.410,222 665.001,593	10.335	17	528.410,222 665.001,593	18	528.396,451 664.996,802	14.581	18	528.396,451 664.996,802	19	528.395,775 664.993,553	3.319
19	528.395,775 664.993,553	20	528.394,742 664.989,181	4.492	20	528.394,742 664.989,181	21	528.393,496 664.982,341	6.953	21	528.393,496 664.982,341	22	528.391,609 664.976,677	5.97
22	528.391,609 664.976,677	23	528.390,06 664.972,579	4.381	23	528.390,06 664.972,579	24	528.385,96 664.963,934	9.568	24	528.385,96 664.963,934	25	528.375,84 664.946,86	19.848
25	528.375,84 664.946,86	26	528.379,622 664.945,412	4.05	26	528.379,622 664.945,412	27	528.385,13 664.941,771	6.603	27	528.385,13 664.941,771	28	528.401,516 664.931,102	19.553
28	528.401,516 664.931,102	29	528.410,863 664.922,131	12.956	29	528.410,863 664.922,131	30	528.417,787 664.915,221	9.782	30	528.417,787 664.915,221	31	528.422,762 664.910,884	6.6
31	528.422,762 664.910,884	32	528.425,62 664.909,217	3.309	32	528.425,62 664.909,217	33	528.428,198 664.908,046	2.831	33	528.428,198 664.908,046	34	528.439,133 664.905,249	11.287
34	528.439,133 664.905,249	35	528.445,074 664.903,691	6.142	35	528.445,074 664.903,691	36	528.449,622 664.902,804	4.634	36	528.449,622 664.902,804	37	528.455,572 664.902,618	5.953
37	528.455,572 664.902,618	38	528.462,032 664.901,831	6.508	38	528.462,032 664.901,831	39	528.464,833 664.901,602	2.81	39	528.464,833 664.901,602	40	528.473,687 664.900,995	8.875
40	528.473,687 664.900,995	41	528.484,862 664.898,933	11.364	41	528.484,862 664.898,933	42	528.502,308 664.895,641	17.754	42	528.502,308 664.895,641	43	528.502,725 664.898,82	3.206
43	528.502,725 664.898,82	44	528.504,616 664.908,693	10.052	44	528.504,616 664.908,693	45	528.506,553 664.919,151	10.636	45	528.506,553 664.919,151	46	528.507,396 664.925,595	6.499
46	528.507,396 664.925,595	47	528.507,92 664.937,066	11.483	47	528.507,92 664.937,066	48	528.507,831 664.951,75	14.684	48	528.507,831 664.951,75	1	528.507,857 664.957,613	5.863

** Lungimile segmentelor sunt determinate în planul de proiecție Stereo 70 și sunt rotunjite la 1 milimetru.

*** Distanța dintre puncte este formată din segmente cumulate ce sunt mai mici decât valoarea 1 milimetru.

**DATE DESPRE IMOBILUL NR. 4786**

Oficiul de Cadastru și Publicitate Imobiliară SUCEAVA
Biroul de Cadastru și Publicitate Imobiliară Campulung Moldovenesc

A. Partea I. Descrierea imobilului

TEREN Necunoscut

Adresa: Loc. Valea Putnei, Jud. Suceava, Loc numit Valea Putnei

Nr. Crt	Nr cadastral Nr. topografic	Suprafața* (mp)	Observații / Referințe
A1		11.572	Sector cadastral:91 Teren neimprejmit;

B. Partea II. Proprietari și acte

Inscrieri privitoare la dreptul de proprietate și alte drepturi reale		Referințe
4786 / 18/12/2022		
Act Normativ nr. Lege nr. 7, din 13/03/1996 emis de Parlamentul României;		
B1	Intabulare, drept de PROPRIETATE, dobândit prin Lege, cota actuala 1/1 1) NEIDENTIFICAT NEIDENTIFICAT	A1
Act Administrativ nr. Adeverință nr. 1456, din 24/10/2022 emis de Primăria Comunei Pojorâta;		
B2	Se notează posesia faptică în favoarea lui 1) HĂU MIHAELA	A1

C. Partea III. SARCINI .

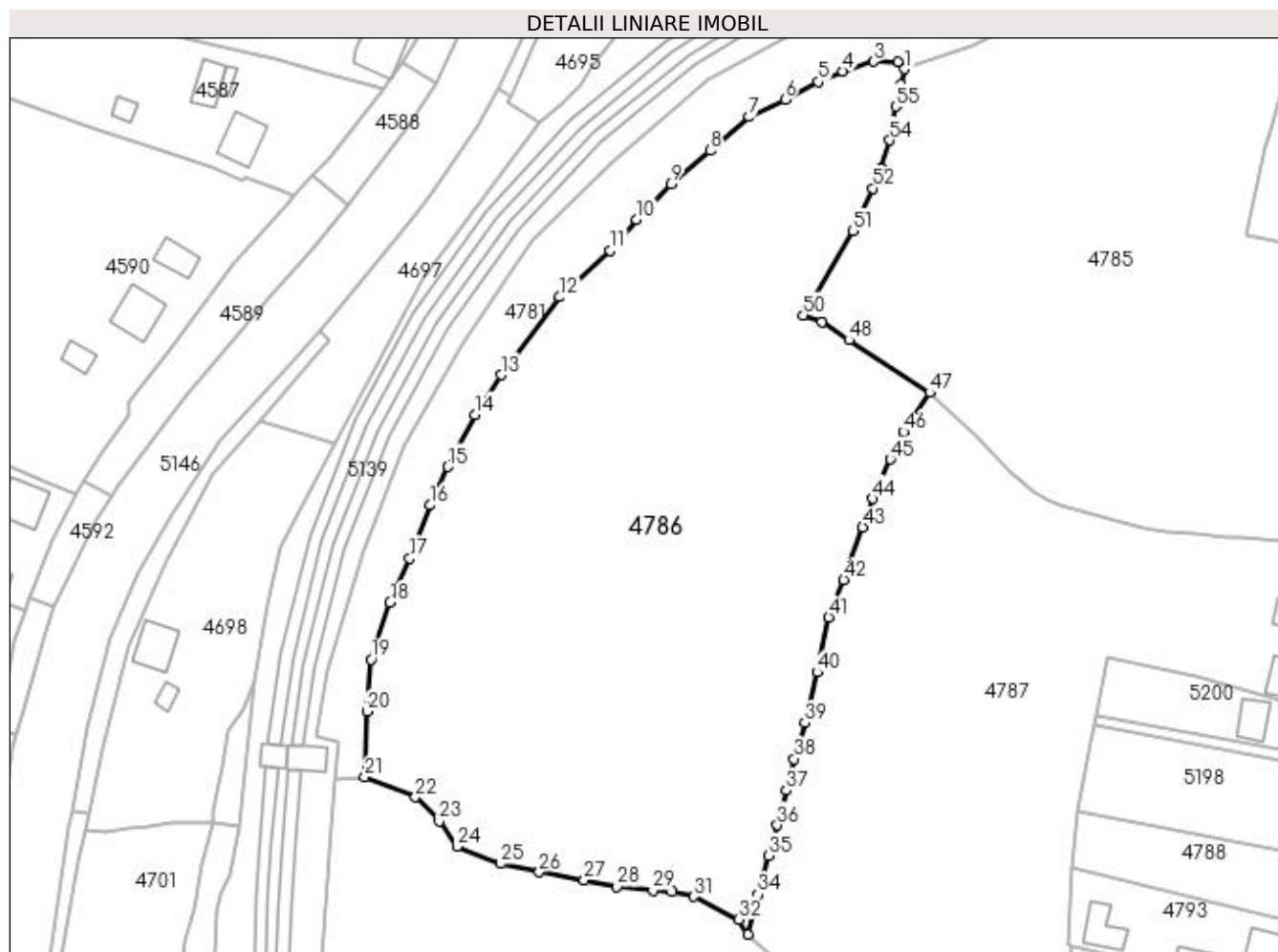
Inscrieri privind dezmembramintele dreptului de proprietate, drepturi reale de garanție și sarcini	Referințe
NU SUNT	

Anexa Nr. 1 La Partea I

Teren

Nr cadastral	Suprafața (mp)*	Observații / Referințe
	11.572	

* Suprafața este determinată în planul de proiecție Stereo 70.



Date referitoare la teren

Crt	Categorie folosință	Intravilan	Suprafața (mp)	Tarla	Parcelă	Nr. topo	Observații / Referințe
1	faneata	DA	67	-	-	-	
2	faneata	NU	11.505	-	-	-	

Lungime Segmente

1) Valorile lungimilor segmentelor sunt obținute din proiecție în plan.

Punct început	X / Y	Punct sfârșit	X / Y	Lungime segment	Punct început	X / Y	Punct sfârșit	X / Y	Lungime segment	Punct început	X / Y	Punct sfârșit	X / Y	Lungime segment
1	528.396,451 664.996,802	2	528.395,214 664.998,252	1.906	2	528.395,214 664.998,252	3	528.390,146 664.998,346	5.069	3	528.390,146 664.998,346	4	528.383,938 664.996,366	6.516
4	528.383,938 664.996,366	5	528.378,926 664.994,198	5.461	5	528.378,926 664.994,198	6	528.372,194 664.990,61	7.628	6	528.372,194 664.990,61	7	528.364,88 664.987,089	8.117
7	528.364,88 664.987,089	8	528.356,994 664.980,287	10.414	8	528.356,994 664.980,287	9	528.348,954 664.973,469	10.542	9	528.348,954 664.973,469	10	528.342,035 664.966,22	10.021
10	528.342,035 664.966,22	11	528.336,637 664.959,923	8.294	11	528.336,637 664.959,923	12	528.326,363 664.950,499	13.942	12	528.326,363 664.950,499	13	528.314,458 664.934,701	19.781
13	528.314,458 664.934,701	14	528.309,179 664.926,638	9.637	14	528.309,179 664.926,638	15	528.303,658 664.916,062	11.93	15	528.303,658 664.916,062	16	528.300,039 664.908,236	8.622

Punct început	X / Y	Punct sfârșit	X / Y	Lungime segment	Punct început	X / Y	Punct sfârșit	X / Y	Lungime segment	Punct început	X / Y	Punct sfârșit	X / Y	Lungime segment
16	528.300,039 664.908,236	17	528.295,94 664.897,413	11.57 3	17	528.295,94 664.897,413	18	528.291,966 664.888,461	9.794	18	528.291,966 664.888,461	19	528.288,107 664.876,94	12.15
19	528.288,107 664.876,94	20	528.287,217 664.866,387	10.59	20	528.287,217 664.866,387	21	528.286,815 664.853,041	13.35 2	21	528.286,815 664.853,041	22	528.297,098 664.848,942	11.07
22	528.297,098 664.848,942	23	528.301,897 664.844,057	6.848	23	528.301,897 664.844,057	24	528.305,567 664.838,961	6.28	24	528.305,567 664.838,961	25	528.314,427 664.835,464	9.525
25	528.314,427 664.835,464	26	528.322,253 664.833,698	8.023	26	528.322,253 664.833,698	27	528.331,38 664.832,146	9.258	27	528.331,38 664.832,146	28	528.338,015 664.830,755	6.779
28	528.338,015 664.830,755	29	528.345,339 664.830,072	7.356	29	528.345,339 664.830,072	30	528.349,252 664.829,721	3.929	30	528.349,252 664.829,721	31	528.353,686 664.828,756	4.538
31	528.353,686 664.828,756	32	528.362,763 664.824,15	10.17 9	32	528.362,763 664.824,15	33	528.364,648 664.821,092	3.592	33	528.364,648 664.821,092	34	528.366,71 664.829,233	8.398
34	528.366,71 664.829,233	35	528.368,857 664.837,064	8.12	35	528.368,857 664.837,064	36	528.370,596 664.843,282	6.457	36	528.370,596 664.843,282	37	528.372,415 664.850,332	7.281
37	528.372,415 664.850,332	38	528.374,006 664.856,721	6.584	38	528.374,006 664.856,721	39	528.376,173 664.864,068	7.66	39	528.376,173 664.864,068	40	528.378,723 664.874,323	10.56 7
40	528.378,723 664.874,323	41	528.381,04 664.885,515	11.42 9	41	528.381,04 664.885,515	42	528.384,098 664.893,07	8.15	42	528.384,098 664.893,07	43	528.387,968 664.903,809	11.41 5
43	528.387,968 664.903,809	44	528.390,003 664.909,552	6.093	44	528.390,003 664.909,552	45	528.393,543 664.917,585	8.778	45	528.393,543 664.917,585	46	528.396,234 664.923,161	6.191
46	528.396,234 664.923,161	47	528.401,516 664.931,102	9.537	47	528.401,516 664.931,102	48	528.385,13 664.941,771	19.55 3	48	528.385,13 664.941,771	49	528.379,622 664.945,412	6.603
49	528.379,622 664.945,412	50	528.375,84 664.946,86	4.05	50	528.375,84 664.946,86	51	528.385,96 664.963,934	19.84 8	51	528.385,96 664.963,934	52	528.390,06 664.972,579	9.568
52	528.390,06 664.972,579	53	528.391,609 664.976,677	4.381	53	528.391,609 664.976,677	54	528.393,496 664.982,341	5.97	54	528.393,496 664.982,341	55	528.394,742 664.989,181	6.953
55	528.394,742 664.989,181	56	528.395,775 664.993,553	4.492	56	528.395,775 664.993,553	1	528.396,451 664.996,802	3.319					

** Lungimile segmentelor sunt determinate în planul de proiecție Stereo 70 și sunt rotunjite la 1 milimetru.

*** Distanța dintre puncte este formată din segmente cumulate ce sunt mai mici decât valoarea 1 milimetru.

**DATE DESPRE IMOBILUL NR. 4787**

Oficiul de Cadastru și Publicitate Imobiliară SUCEAVA
 Biroul de Cadastru și Publicitate Imobiliară Campulung Moldovenesc

A. Partea I. Descrierea imobilului

TEREN Necunoscut

Adresa: Loc. Valea Putnei, Str Păstrăvăriei, Nr. 6, Jud. Suceava

Nr. Crt	Nr cadastral Nr. topografic	Suprafața* (mp)	Observații / Referințe
A1		11.240	Sector cadastral:91 Teren neimprejmuit;

B. Partea II. Proprietari și acte

Inscrieri privitoare la dreptul de proprietate și alte drepturi reale		Referințe
4787 / 18/12/2022		
Act Normativ nr. Lege nr. 7, din 13/03/1996 emis de Parlamentul României;		
B1	Inscrierea provizorie, drept de PROPRIETATE, dobandit prin Lege, cota actuala 1/1 1) COMUNA POJORĂTA, CIF:4441425	A1

C. Partea III. SARCINI .

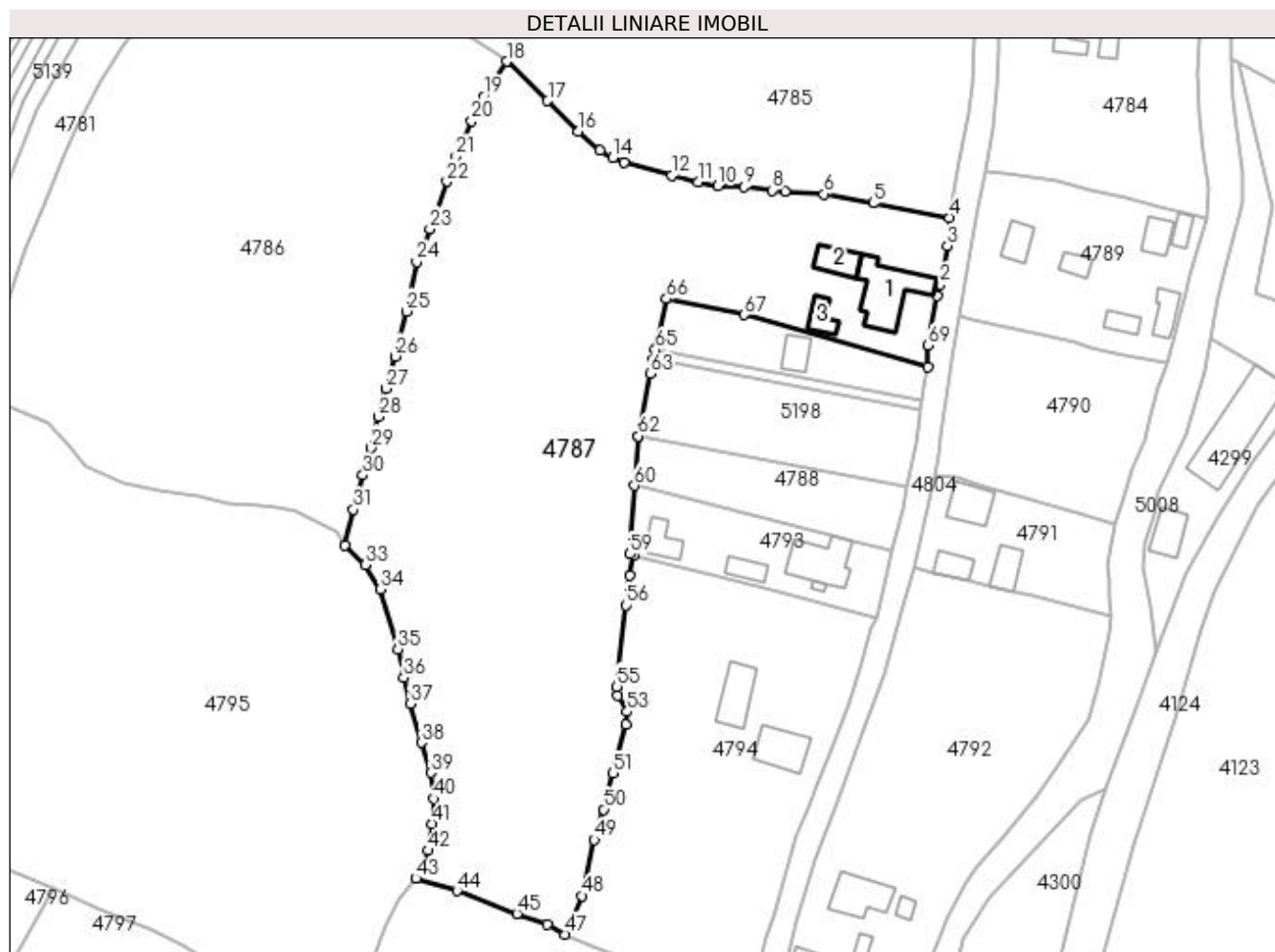
Inscrieri privind dezmembramintele dreptului de proprietate, drepturi reale de garanție și sarcini	Referințe
NU SUNT	

Anexa Nr. 1 La Partea I

Teren

Nr cadastral	Suprafața (mp)*	Observații / Referințe
	11.240	

* Suprafața este determinată în planul de proiecție Stereo 70.



Date referitoare la teren

Crt	Categorie folosință	Intravilan	Suprafața (mp)	Tarla	Parcelă	Nr. topo	Observații / Referințe
1	curți constructii	DA	905	-	-	-	
2	faneata	DA	5.949	-	-	-	
3	faneata	NU	4.386	-	-	-	

Date referitoare la construcții

Crt	Număr	Destinație construcție	Supraf. (mp)	Situație juridică	Observații / Referințe
A1.1		construcții de locuințe	160	Fara acte	Nr. niveluri:2; S. construita la sol:160 mp; S. construita desfasurata:320 mp; Casă de locuit, P+E
A1.2		construcții anexa	57	Fara acte	Nr. niveluri:1; S. construita la sol:57 mp; S. construita desfasurata:57 mp; Anexă, P
A1.3		construcții anexa	38	Fara acte	Nr. niveluri:1; S. construita la sol:38 mp; S. construita desfasurata:38 mp; Anexă, P

Lungime Segmente

1) Valorile lungimilor segmentelor sunt obținute din proiecție în plan.

Punct început	X / Y	Punct sfârșit	X / Y	Lungime segment	Punct început	X / Y	Punct sfârșit	X / Y	Lungime segment	Punct început	X / Y	Punct sfârșit	X / Y	Lungime segment
---------------	-------	---------------	-------	-----------------	---------------	-------	---------------	-------	-----------------	---------------	-------	---------------	-------	-----------------

Punct început	X / Y	Punct sfârșit	X / Y	Lungime segment	Punct început	X / Y	Punct sfârșit	X / Y	Lungime segment	Punct început	X / Y	Punct sfârșit	X / Y	Lungime segment
1	528.499,364 664.877,855	2	528.500,139 664.880,504	2.76	2	528.500,139 664.880,504	3	528.501,784 664.889,269	8.918	3	528.501,784 664.889,269	4	528.502,308 664.895,641	6.394
4	528.502,308 664.895,641	5	528.484,862 664.898,933	17.75 4	5	528.484,862 664.898,933	6	528.473,687 664.900,995	11.36 4	6	528.473,687 664.900,995	7	528.464,833 664.901,602	8.875
7	528.464,833 664.901,602	8	528.462,032 664.901,831	2.81	8	528.462,032 664.901,831	9	528.455,572 664.902,618	6.508	9	528.455,572 664.902,618	10	528.449,622 664.902,804	5.953
10	528.449,622 664.902,804	11	528.445,074 664.903,691	4.634	11	528.445,074 664.903,691	12	528.439,133 664.905,249	6.142	12	528.439,133 664.905,249	13	528.428,198 664.908,046	11.28 7
13	528.428,198 664.908,046	14	528.425,62 664.909,217	2.831	14	528.425,62 664.909,217	15	528.422,762 664.910,884	3.309	15	528.422,762 664.910,884	16	528.417,787 664.915,221	6.6
16	528.417,787 664.915,221	17	528.410,863 664.922,131	9.782	17	528.410,863 664.922,131	18	528.401,516 664.931,102	12.95 6	18	528.401,516 664.931,102	19	528.396,234 664.923,161	9.537
19	528.396,234 664.923,161	20	528.393,543 664.917,585	6.191	20	528.393,543 664.917,585	21	528.390,003 664.909,552	8.778	21	528.390,003 664.909,552	22	528.387,968 664.903,809	6.093
22	528.387,968 664.903,809	23	528.384,098 664.893,07	11.41 5	23	528.384,098 664.893,07	24	528.381,04 664.885,515	8.15	24	528.381,04 664.885,515	25	528.378,723 664.874,323	11.42 9
25	528.378,723 664.874,323	26	528.376,173 664.864,068	10.56 7	26	528.376,173 664.864,068	27	528.374,006 664.856,721	7.66	27	528.374,006 664.856,721	28	528.372,415 664.850,332	6.584
28	528.372,415 664.850,332	29	528.370,596 664.843,282	7.281	29	528.370,596 664.843,282	30	528.368,857 664.837,064	6.457	30	528.368,857 664.837,064	31	528.366,71 664.829,233	8.12
31	528.366,71 664.829,233	32	528.364,648 664.821,092	8.398	32	528.364,648 664.821,092	33	528.369,48 664.816,706	6.526	33	528.369,48 664.816,706	34	528.372,837 664.811,151	6.491
34	528.372,837 664.811,151	35	528.376,82 664.797,506	14.21 4	35	528.376,82 664.797,506	36	528.378,134 664.791,087	6.552	36	528.378,134 664.791,087	37	528.379,656 664.785,127	6.151
37	528.379,656 664.785,127	38	528.382,161 664.776,326	9.151	38	528.382,161 664.776,326	39	528.384,315 664.769,439	7.216	39	528.384,315 664.769,439	40	528.384,976 664.763,544	5.932
40	528.384,976 664.763,544	41	528.384,509 664.757,836	5.727	41	528.384,509 664.757,836	42	528.383,62 664.751,801	6.1	42	528.383,62 664.751,801	43	528.380,861 664.745,448	6.926
43	528.380,861 664.745,448	44	528.390,219 664.742,615	9.777	44	528.390,219 664.742,615	45	528.403,908 664.737,432	14.63 7	45	528.403,908 664.737,432	46	528.410,699 664.735,008	7.211
46	528.410,699 664.735,008	47	528.414,868 664.732,725	4.753	47	528.414,868 664.732,725	48	528.418,711 664.741,497	9.577	48	528.418,711 664.741,497	49	528.421,453 664.754,233	13.02 8
49	528.421,453 664.754,233	50	528.423,611 664.761,106	7.204	50	528.423,611 664.761,106	51	528.425,803 664.769,325	8.506	51	528.425,803 664.769,325	52	528.428,66 664.780,454	11.49
52	528.428,66 664.780,454	53	528.428,971 664.783,333	2.896	53	528.428,971 664.783,333	54	528.426,848 664.786,957	4.2	54	528.426,848 664.786,957	55	528.426,639 664.789,053	2.106
55	528.426,639 664.789,053	56	528.428,621 664.807,549	18.60 2	56	528.428,621 664.807,549	57	528.429,517 664.814,225	6.736	57	528.429,517 664.814,225	58	528.430,414 664.818,834	4.695
58	528.430,414 664.818,834	59	528.429,561 664.819,15	0.91	59	528.429,561 664.819,15	60	528.430,612 664.834,745	15.63	60	528.430,612 664.834,745	61	528.431,447 664.845,903	11.18 9
61	528.431,447 664.845,903	62	528.431,459 664.845,964	0.062	62	528.431,459 664.845,964	63	528.434,152 664.860,14	14.43	63	528.434,152 664.860,14	64	528.434,868 664.863,423	3.36
64	528.434,868 664.863,423	65	528.435,358 664.865,671	2.301	65	528.435,358 664.865,671	66	528.437,866 664.877,174	11.77 3	66	528.437,866 664.877,174	67	528.455,6 664.873,53	18.10 5
67	528.455,6 664.873,53	68	528.497,279 664.861,69	43.32 8	68	528.497,279 664.861,69	69	528.497,4 664.866,597	4.908	69	528.497,4 664.866,597	1	528.499,364 664.877,855	11.42 8

** Lungimile segmentelor sunt determinate în planul de proiecție Stereo 70 și sunt rotunjite la 1 milimetru.

*** Distanța dintre puncte este formată din segmente cumulate ce sunt mai mici decât valoarea 1 milimetru.

**DATE DESPRE IMOBILUL NR. 4788**

Oficiul de Cadastru și Publicitate Imobiliară SUCEAVA
 Biroul de Cadastru și Publicitate Imobiliară Campulung Moldovenesc

A. Partea I. Descrierea imobilului

TEREN Intravilan

Adresa: Loc. Valea Putnei, Jud. Suceava, Loc numit Valea Putnei

Nr. Crt	Nr cadastral Nr. topografic	Suprafața* (mp)	Observații / Referințe
A1	36005	Din acte: 2.667 Masurata: 794	Sector cadastral:91 Teren neimprejmuit; Provenit din CF 36005, nr. cad. 36005

B. Partea II. Proprietari și acte

Inscrieri privitoare la dreptul de proprietate și alte drepturi reale		Referințe
2559 / 20/02/2023		
Act Notarial nr. Aut.222, din 16/02/2023 emis de Catargiu TUDOR-MARIAN;		
B1	Intabulare, drept de PROPRIETATE bun propriu, dobandit prin Conventie, cota actuala 1/1 1) JUCAN MIHAI	A1

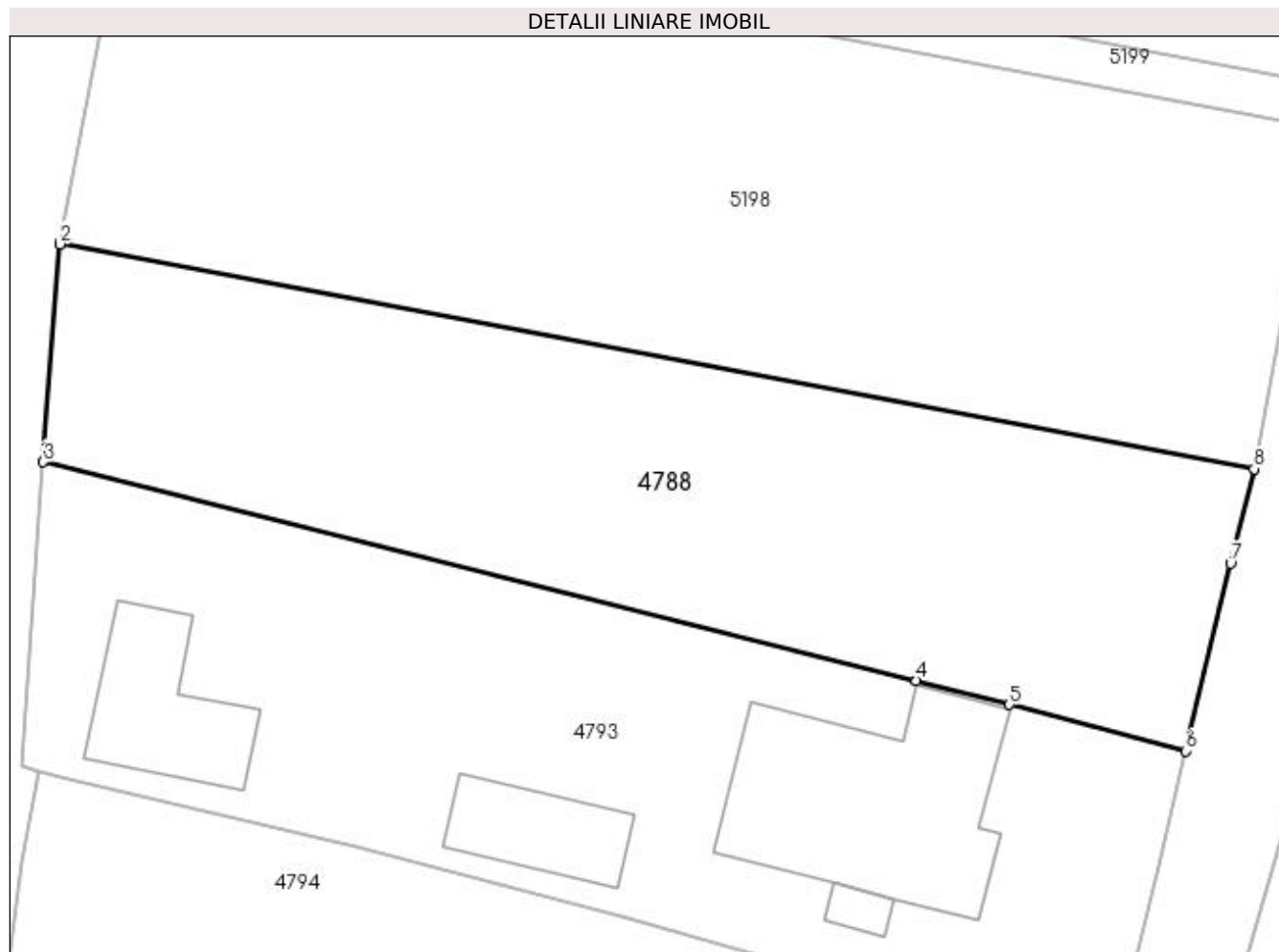
C. Partea III. SARCINI .

Inscrieri privind dezmembramintele dreptului de proprietate, drepturi reale de garanție și sarcini	Referințe
NU SUNT	

Anexa Nr. 1 La Partea I**Teren**

Nr cadastral	Suprafața (mp)*	Observații / Referințe
36005	Din acte: 2.667 Masurata: 794	Provenit din CF 36005, nr. cad. 36005

* Suprafața este determinată în planul de proiecție Stereo 70.

**Date referitoare la teren**

Crt	Categorie folosință	Intra vilan	Suprafața (mp)	Tarla	Parcelă	Nr. topo	Observații / Referințe
1	faneata	DA	794	-	-	-	

Lungime Segmente

1) Valorile lungimilor segmentelor sunt obținute din proiecție în plan.

Punct început	X / Y	Punct sfârșit	X / Y	Lungime segment (** (m)
1	528.431,459 664.845,964	2	528.431,447 664.845,903	0.062
2	528.431,447 664.845,903	3	528.430,612 664.834,745	11.189
3	528.430,612 664.834,745	4	528.475,367 664.823,546	46.135
4	528.475,367 664.823,546	5	528.480,138 664.822,315	4.927
5	528.480,138 664.822,315	6	528.489,174 664.819,937	9.344

Punct început	X / Y	Punct sfârșit	X / Y	Lungime segment (** (m)
6	528.489,174 664.819,937	7	528.491,473 664.829,555	9.889
7	528.491,473 664.829,555	8	528.492,675 664.834,391	4.983
8	528.492,675 664.834,391	1	528.431,459 664.845,964	62.3

** Lungimile segmentelor sunt determinate în planul de proiecție Stereo 70 și sunt rotunjite la 1 milimetru.

*** Distanța dintre puncte este formată din segmente cumulate ce sunt mai mici decât valoarea 1 milimetru.

**DATE DESPRE IMOBILUL NR. 4789**

Oficiul de Cadastru și Publicitate Imobiliară SUCEAVA
Biroul de Cadastru și Publicitate Imobiliară Câmpulung Moldovenesc

A. Partea I. Descrierea imobilului

TEREN Intravilan

Adresa: Loc. Valea Putnei, Str Păstrăvăriei, Nr. 11, 13, Jud. Suceava

Nr. Crt	Nr cadastral Nr. topografic	Suprafața* (mp)	Observații / Referințe
A1	31905	1.724	Sector cadastral:91 Teren imprejmuit; Provenit din CF 31905, nr. cad. 31905

Construcții

Crt	Nr cadastral Nr. topografic	Adresa	Observații / Referințe
A1.1		Loc. Valea Putnei, Str Păstrăvăriei, Nr. 11, 13, Jud. Suceava	Nr. niveluri:1; S. construita la sol:46 mp; S. construita desfasurata:46 mp; Casă de locuit, P, n lemn, cu suprafață desfășurată de 46 mp, edificată în anul 1968
A1.2		Loc. Valea Putnei, Str Păstrăvăriei, Nr. 11, 13, Jud. Suceava	Nr. niveluri:1; S. construita la sol:29 mp; S. construita desfasurata:29 mp; Anexă, P, Grajd, din lemn, cu suprafață desfășurată de 29 mp, edificat în anul 1950
A1.3		Loc. Valea Putnei, Str Păstrăvăriei, Nr. 11, 13, Jud. Suceava	Nr. niveluri:1; S. construita la sol:31 mp; S. construita desfasurata:31 mp; Anexă, P, Grajd, din lemn, cu suprafață desfășurată de 31 mp, edificat în anul 1966
A1.4		Loc. Valea Putnei, Str Păstrăvăriei, Nr. 11, 13, Jud. Suceava	Nr. niveluri:1; S. construita la sol:46 mp; S. construita desfasurata:46 mp; Anexă, P,Fânar+șopron, din lemn, cu suprafață desfășurată de 46 mp, edificate în anul 1968
A1.5		Loc. Valea Putnei, Str Păstrăvăriei, Nr. 11, 13, Jud. Suceava	Nr. niveluri:2; S. construita la sol:47 mp; S. construita desfasurata:94 mp; Casă de locuit, P+M, in lemn, cu suprafață desfășurată de 47 mp, edificată în anul 1967
A1.6		Loc. Valea Putnei, Str Păstrăvăriei, Nr. 11, 13, Jud. Suceava	Nr. niveluri:1; S. construita la sol:25 mp; S. construita desfasurata:25 mp; Anexă, P, Șopron, din lemn, cu suprafață desfășurată de 25 mp, edificat în anul 1969

B. Partea II. Proprietari și acte

Inscrieri privitoare la dreptul de proprietate și alte drepturi reale	Referințe
9739 / 02/08/2013	
Hotarare Judecătoreasca nr. 2982, din 12/09/1995 emis de Judecătoria Câmpulung Moldovenesc (decizia nr. 3207 din 16.11.1999 a Tribunalului Suceava);	
B1	Intabulare, drept de PROPRIETATE mod dobândire cumpărare, dobandit prin Hotarare Judecătoreasca, cota actuala 1/1 1) OLARIU ELENA
4789 / 18/12/2022	
Act Administrativ nr. Adeverință nr. 1700, din 02/11/2022 emis de Primăria Comunei Pojorâta;	
B3	Intabulare, drept de PROPRIETATE, dobandit prin Lege, cota actuala 1/1 1) OLARIU ELENA

C. Partea III. SARCINI .

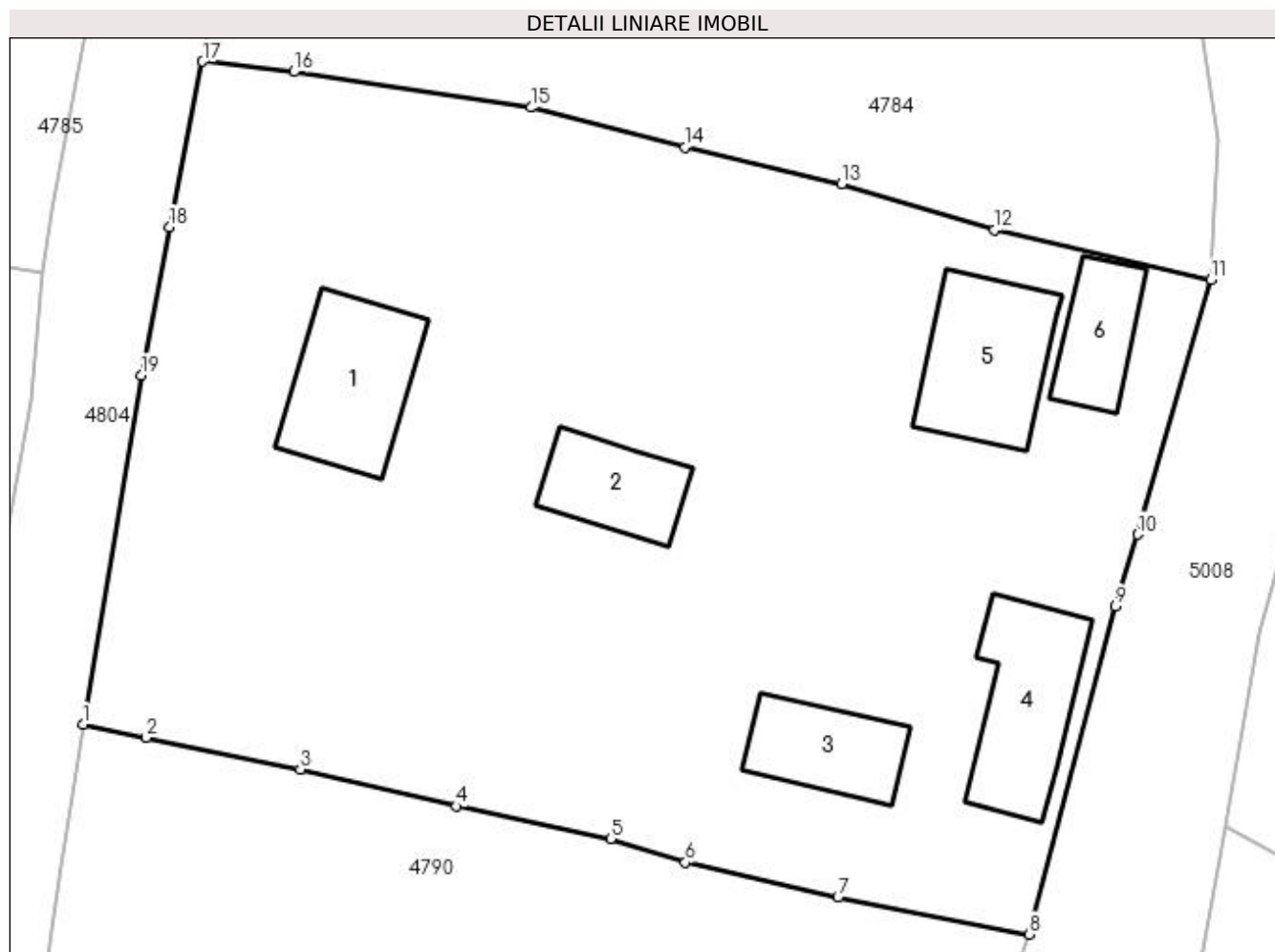
Inscrieri privind dezmembramintele dreptului de proprietate, drepturi reale de garanție și sarcini	Referințe
NU SUNT	

Anexa Nr. 1 La Partea I

Teren

Nr cadastral	Suprafața (mp)*	Observații / Referințe
31905	1.724	Provenit din CF 31905, nr. cad. 31905

* Suprafața este determinată în planul de proiecție Stereo 70.



Date referitoare la teren

Crt	Categorie folosință	Intra vilan	Suprafața (mp)	Tarla	Parcelă	Nr. topo	Observații / Referințe
1	curți construcții	DA	585	-	-	-	
2	arabil	DA	256	-	-	-	
3	faneata	DA	883	-	-	-	

Date referitoare la construcții

Crt	Număr	Destinație construcție	Supraf. (mp)	Situație juridică	Observații / Referințe
A1.1		construcții de locuințe	46	Cu acte	Nr. niveluri:1; S. construita la sol:46 mp; S. construita desfasurata:46 mp; Casă de locuit, P, n lemn, cu suprafață desfășurată de 46 mp, edificată în anul 1968
A1.2		construcții anexa	29	Cu acte	Nr. niveluri:1; S. construita la sol:29 mp; S. construita desfasurata:29 mp; Anexă, P, Grajd, din lemn, cu suprafață desfășurată de 29 mp, edificat în anul 1950
A1.3		construcții anexa	31	Cu acte	Nr. niveluri:1; S. construita la sol:31 mp; S. construita desfasurata:31 mp; Anexă, P, Grajd, din lemn, cu suprafață desfășurată de 31 mp, edificat în anul 1966
A1.4		construcții anexa	46	Cu acte	Nr. niveluri:1; S. construita la sol:46 mp; S. construita desfasurata:46 mp; Anexă, P, Fânar+șopron, din lemn, cu suprafață desfășurată de 46 mp, edificate în anul 1968

Crt	Număr	Destinație construcție	Supraf. (mp)	Situație juridică	Observații / Referințe
A1.5		construcții de locuințe	47	Cu acte	Nr. niveluri:2; S. construita la sol:47 mp; S. construita desfasurata:94 mp; Casă de locuit, P+M, in lemn, cu suprafață desfășurată de 47 mp, edificată în anul 1967
A1.6		construcții anexa	25	Cu acte	Nr. niveluri:1; S. construita la sol:25 mp; S. construita desfasurata:25 mp; Anexă, P, Șopron, din lemn, cu suprafață desfășurată de 25 mp, edificată în anul 1969

Lungime Segmente

1) Valorile lungimilor segmentelor sunt obținute din proiecție în plan.

Punct început	X / Y	Punct sfârșit	X / Y	Lungime segment (** (m))
1	528.504,333 664.873,098	2	528.507,506 664.872,44	3.241
2	528.507,506 664.872,44	3	528.515,208 664.870,853	7.864
3	528.515,208 664.870,853	4	528.523,034 664.869,008	8.041
4	528.523,034 664.869,008	5	528.530,743 664.867,389	7.877
5	528.530,743 664.867,389	6	528.534,479 664.866,196	3.922
6	528.534,479 664.866,196	7	528.542,106 664.864,445	7.825
7	528.542,106 664.864,445	8	528.551,664 664.862,597	9.735
8	528.551,664 664.862,597	9	528.556,01 664.878,999	16.968
9	528.556,01 664.878,999	10	528.557,098 664.882,594	3.756
10	528.557,098 664.882,594	11	528.560,788 664.895,338	13.267
11	528.560,788 664.895,338	12	528.549,924 664.897,839	11.148
12	528.549,924 664.897,839	13	528.542,292 664.900,111	7.963
13	528.542,292 664.900,111	14	528.534,445 664.901,97	8.064
14	528.534,445 664.901,97	15	528.526,758 664.903,945	7.937
15	528.526,758 664.903,945	16	528.514,882 664.905,735	12.01
16	528.514,882 664.905,735	17	528.510,322 664.906,25	4.589
17	528.510,322 664.906,25	18	528.508,66 664.897,98	8.435
18	528.508,66 664.897,98	19	528.507,251 664.890,567	7.546
19	528.507,251 664.890,567	1	528.504,333 664.873,098	17.711

** Lungimile segmentelor sunt determinate în planul de proiecție Stereo 70 și sunt rotunjite la 1 milimetru.

*** Distanța dintre puncte este formată din segmente cumulate ce sunt mai mici decât valoarea 1 milimetru.

**DATE DESPRE IMOBILUL NR. 4790**

Oficiul de Cadastru și Publicitate Imobiliară SUCEAVA
Biroul de Cadastru și Publicitate Imobiliară Campulung Moldovenesc

A. Partea I. Descrierea imobilului

TEREN Intravilan

Adresa: Loc. Valea Putnei, Jud. Suceava, Loc numit Valea Putnei

Nr. Crt	Nr cadastral Nr. topografic	Suprafața* (mp)	Observații / Referințe
A1		1.680	Sector cadastral:91 Teren neimprejmut;

B. Partea II. Proprietari și acte

Inscrieri privitoare la dreptul de proprietate și alte drepturi reale		Referințe
4790 / 18/12/2022		
Act Normativ nr. Lege nr. 7, din 13/03/1996 emis de Parlamentul României;		
B1	Intabulare, drept de PROPRIETATE, dobândit prin Lege, cota actuala 1/1 1) NEIDENTIFICAT NEIDENTIFICAT	A1
Act Administrativ nr. Adeverință nr. 1457, din 24/10/2022 emis de Primăria Comunei Pojorâta;		
B2	Se notează posesia faptică în favoarea lui 1) URSACHI GHEORGHE	A1

C. Partea III. SARCINI .

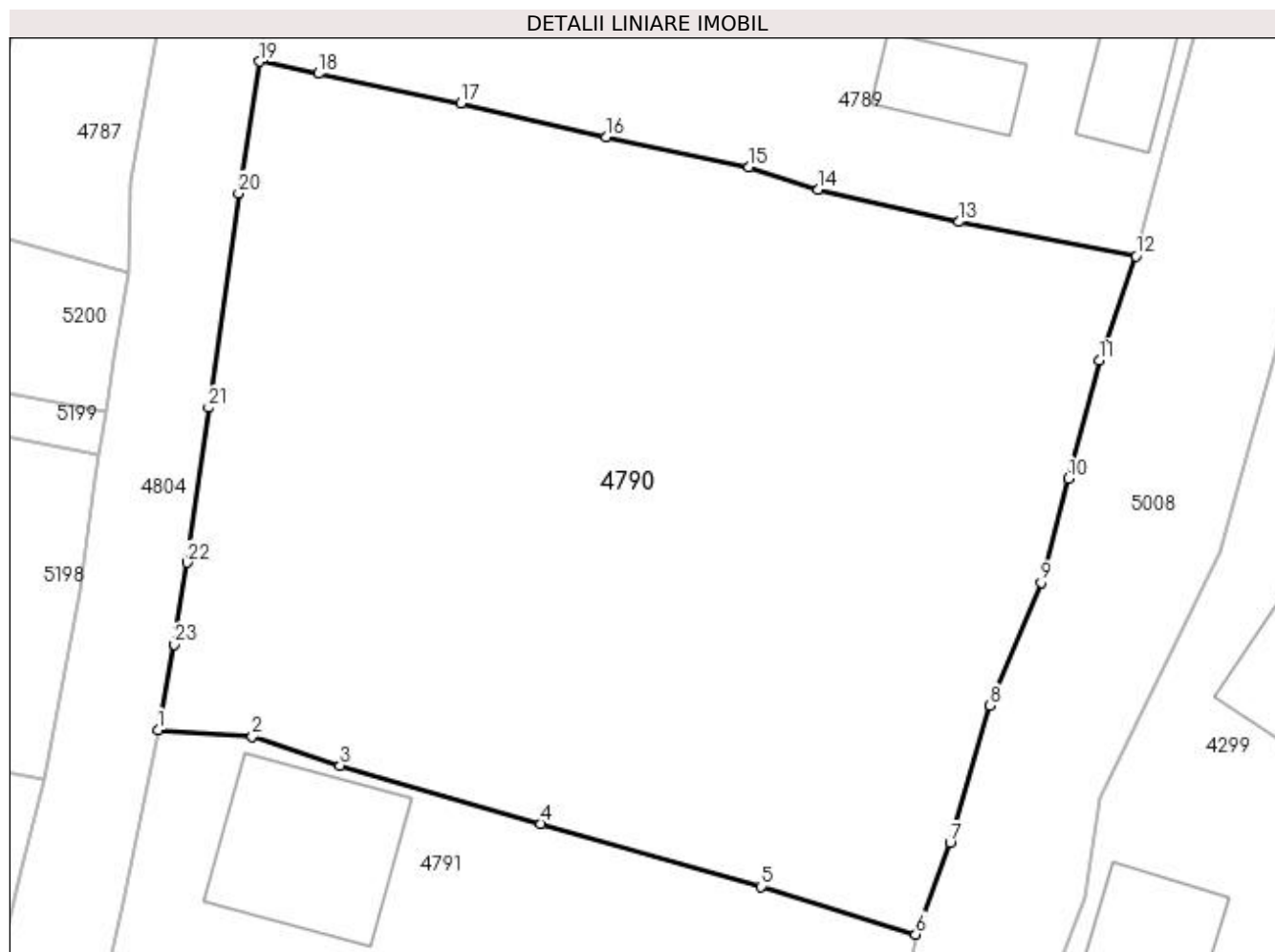
Inscrieri privind dezmembramintele dreptului de proprietate, drepturi reale de garanție și sarcini	Referințe
NU SUNT	

Anexa Nr. 1 La Partea I

Teren

Nr cadastral	Suprafața (mp)*	Observații / Referințe
	1.680	

* Suprafața este determinată în planul de proiecție Stereo 70.



Date referitoare la teren

Crt	Categorie folosință	Intra vilan	Suprafața (mp)	Tarla	Parcelă	Nr. topo	Observații / Referințe
1	faneata	DA	1.680	-	-	-	

Lungime Segmente

1) Valorile lungimilor segmentelor sunt obținute din proiecție în plan.

Punct început	X / Y	Punct sfârșit	X / Y	Lungime segment (** (m)
1	528.498,845 664.837,013	2	528.503,934 664.836,655	5.102
3	528.508,679 664.835,094	4	528.519,533 664.831,963	11.297
5	528.531,409 664.828,562	6	528.539,763 664.825,983	8.743
7	528.541,619 664.830,926	8	528.543,773 664.838,328	7.709
9	528.546,527 664.844,978	10	528.548,023 664.850,587	5.805

Punct început	X / Y	Punct sfârșit	X / Y	Lungime segment (** (m)
2	528.503,934 664.836,655	3	528.508,679 664.835,094	4.995
4	528.519,533 664.831,963	5	528.531,409 664.828,562	12.353
6	528.539,763 664.825,983	7	528.541,619 664.830,926	5.28
8	528.543,773 664.838,328	9	528.546,527 664.844,978	7.198
10	528.548,023 664.850,587	11	528.549,679 664.856,968	6.592

Punct început	X / Y	Punct sfârșit	X / Y	Lungime segment (** (m)
11	528.549,679 664.856,968	12	528.551,664 664.862,597	5.969
13	528.542,106 664.864,445	14	528.534,479 664.866,196	7.825
15	528.530,743 664.867,389	16	528.523,034 664.869,008	7.877
17	528.515,208 664.870,853	18	528.507,506 664.872,44	7.864
19	528.504,333 664.873,098	20	528.503,197 664.865,994	7.194
21	528.501,575 664.854,417	22	528.500,406 664.846,061	8.437
23	528.499,724 664.841,637	1	528.498,845 664.837,013	4.707

Punct început	X / Y	Punct sfârșit	X / Y	Lungime segment (** (m)
12	528.551,664 664.862,597	13	528.542,106 664.864,445	9.735
14	528.534,479 664.866,196	15	528.530,743 664.867,389	3.922
16	528.523,034 664.869,008	17	528.515,208 664.870,853	8.041
18	528.507,506 664.872,44	19	528.504,333 664.873,098	3.241
20	528.503,197 664.865,994	21	528.501,575 664.854,417	11.69
22	528.500,406 664.846,061	23	528.499,724 664.841,637	4.476

** Lungimile segmentelor sunt determinate în planul de proiecție Stereo 70 și sunt rotunjite la 1 milimetru.

*** Distanța dintre puncte este formată din segmente cumulate ce sunt mai mici decât valoarea 1 milimetru.

**DATE DESPRE IMOBILUL NR. 4791**

Oficiul de Cadastru și Publicitate Imobiliară SUCEAVA
Biroul de Cadastru și Publicitate Imobiliară Campulung Moldovenesc

A. Partea I. Descrierea imobilului

TEREN Intravilan

Adresa: Loc. Valea Putnei, Str Păstrăvăriei, Nr. 15, Jud. Suceava

Nr. Crt	Nr cadastral Nr. topografic	Suprafața* (mp)	Observații / Referințe
A1		927	Sector cadastral:91 Teren neimprejmuit; Provenit din CF 34667, nr.top. 67, 9/11

Construcții

Crt	Nr cadastral Nr. topografic	Adresa	Observații / Referințe
A1.1		Loc. Valea Putnei, Str Păstrăvăriei, Nr. 15, Jud. Suceava	Nr. niveluri:2; S. construita la sol:77 mp; S. construita desfasurata:154 mp; Casă de locuit, P+M
A1.2		Loc. Valea Putnei, Str Păstrăvăriei, Nr. 15, Jud. Suceava	Nr. niveluri:1; S. construita la sol:43 mp; S. construita desfasurata:43 mp; Anexă, P
A1.3		Loc. Valea Putnei, Str Păstrăvăriei, Nr. 15, Jud. Suceava	Nr. niveluri:1; S. construita la sol:53 mp; S. construita desfasurata:53 mp; Anexă, P

B. Partea II. Proprietari și acte

Inscrieri privitoare la dreptul de proprietate și alte drepturi reale		Referințe
937 / 22/01/2020		
Act Notarial nr. 902, din 07/05/1999 emis de BNP HORIA ILIE SCRABA;		
B1	Intabulare, drept de PROPRIETATE, dobandit prin Conventie, cota actuala 1/1 1) GRIGOREAN MIRELA 2) GRIGOREAN TEOFIL	A1, A1.1, A1.2, A1.3

C. Partea III. SARCINI .

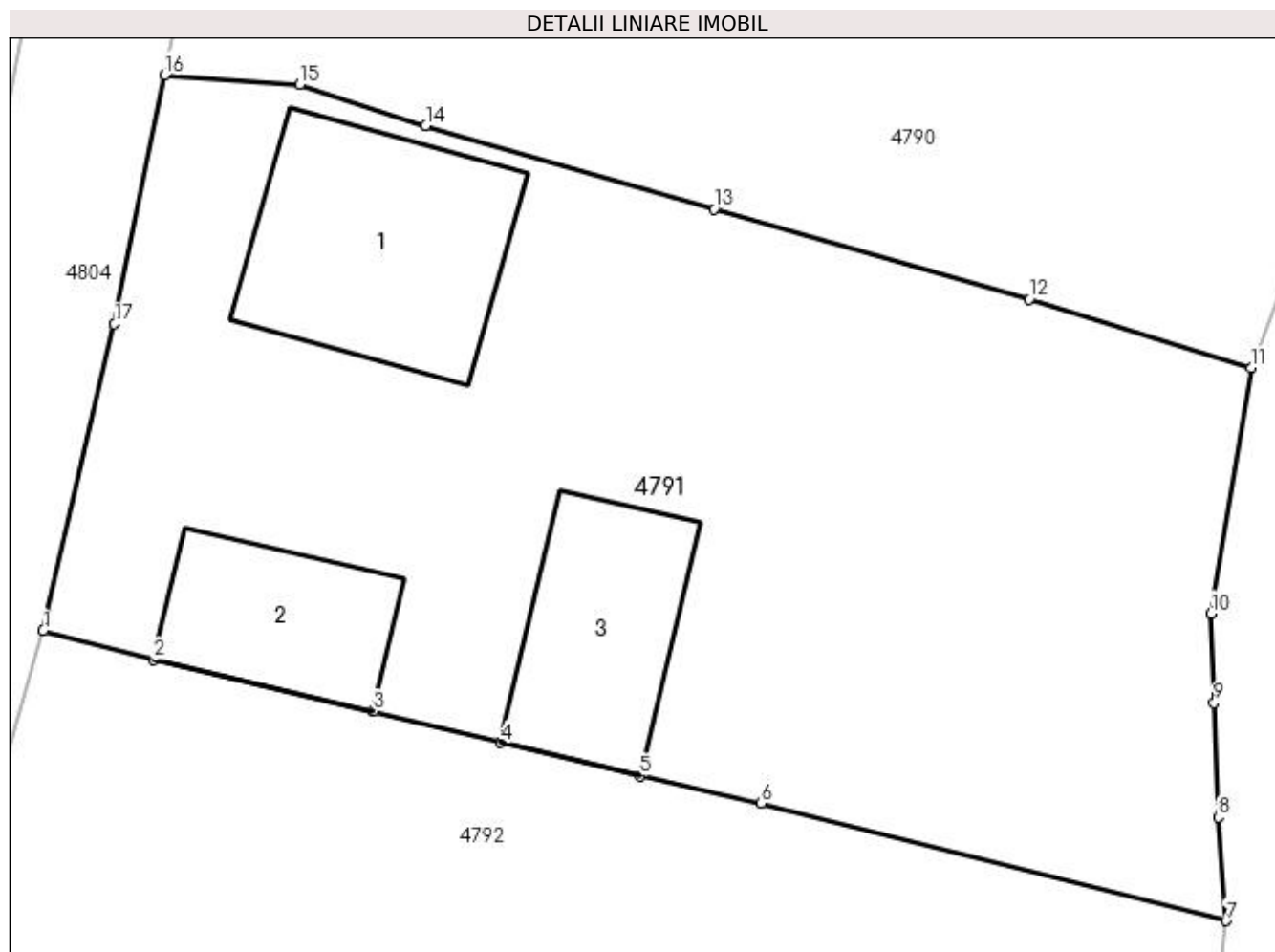
Inscrieri privind dezmembramintele dreptului de proprietate, drepturi reale de garanție și sarcini	Referințe
NU SUNT	

Anexa Nr. 1 La Partea I

Teren

Nr cadastral	Suprafața (mp)*	Observații / Referințe
	927	Provenit din CF 34667, nr.top. 67, 9/11

* Suprafața este determinată în planul de proiecție Stereo 70.



Date referitoare la teren

Crt	Categorie folosință	Intra vilan	Suprafața (mp)	Tarla	Parcelă	Nr. topo	Observații / Referințe
1	curți constructii	DA	493	-	-	-	
2	faneata	DA	434	-	-	-	

Date referitoare la construcții

Crt	Număr	Destinație construcție	Supraf. (mp)	Situație juridică	Observații / Referințe
A1.1		construcții de locuințe	77	Cu acte	Nr. niveluri:2; S. construita la sol:77 mp; S. construita desfasurata:154 mp; Casă de locuit, P+M
A1.2		construcții anexa	43	Cu acte	Nr. niveluri:1; S. construita la sol:43 mp; S. construita desfasurata:43 mp; Anexă, P
A1.3		construcții anexa	53	Cu acte	Nr. niveluri:1; S. construita la sol:53 mp; S. construita desfasurata:53 mp; Anexă, P

Lungime Segmente

1) Valorile lungimilor segmentelor sunt obținute din proiecție în plan.

Punct început	X / Y	Punct sfârșit	X / Y	Lungime segment (** (m)
1	528.494,264 664.816,092	2	528.498,424 664.814,998	4.301

Punct început	X / Y	Punct sfârșit	X / Y	Lungime segment (** (m)
2	528.498,424 664.814,998	3	528.506,699 664.813,057	8.5
3	528.506,699 664.813,057	4	528.511,495 664.811,871	4.94
4	528.511,495 664.811,871	5	528.516,75 664.810,626	5.4
5	528.516,75 664.810,626	6	528.521,3 664.809,589	4.667
6	528.521,3 664.809,589	7	528.538,817 664.805,166	18.067
7	528.538,817 664.805,166	8	528.538,523 664.809,069	3.914
8	528.538,523 664.809,069	9	528.538,373 664.813,368	4.302
9	528.538,373 664.813,368	10	528.538,25 664.816,744	3.378
10	528.538,25 664.816,744	11	528.539,763 664.825,983	9.362
11	528.539,763 664.825,983	12	528.531,409 664.828,562	8.743
12	528.531,409 664.828,562	13	528.519,533 664.831,963	12.353
13	528.519,533 664.831,963	14	528.508,679 664.835,094	11.297
14	528.508,679 664.835,094	15	528.503,934 664.836,655	4.995
15	528.503,934 664.836,655	16	528.498,845 664.837,013	5.102
16	528.498,845 664.837,013	17	528.496,949 664.827,638	9.565
17	528.496,949 664.827,638	1	528.494,264 664.816,092	11.854

** Lungimile segmentelor sunt determinate în planul de proiecție Stereo 70 și sunt rotunjite la 1 milimetru.

*** Distanța dintre puncte este formată din segmente cumulate ce sunt mai mici decât valoarea 1 milimetru.

**DATE DESPRE IMOBILUL NR. 4792**

Oficiul de Cadastru și Publicitate Imobiliară SUCEAVA
Biroul de Cadastru și Publicitate Imobiliară Campulung Moldovenesc

A. Partea I. Descrierea imobilului

TEREN Intravilan

Adresa: Loc. Valea Putnei, Str Păstrăvăriei, Nr. 17, Jud. Suceava

Nr. Crt	Nr cadastral Nr. topografic	Suprafața* (mp)	Observații / Referințe
A1		3.931	Sector cadastral:91 Teren neimpregmuit;

Construcții

Crt	Nr cadastral Nr. topografic	Adresa	Observații / Referințe
A1.1		Loc. Valea Putnei, Str Păstrăvăriei, Nr. 17, Jud. Suceava	Nr. niveluri:2; S. construita la sol:103 mp; S. construita desfasurata:206 mp; Casă de locuit, P+M
A1.2		Loc. Valea Putnei, Str Păstrăvăriei, Nr. 17, Jud. Suceava	Nr. niveluri:1; S. construita la sol:17 mp; S. construita desfasurata:17 mp; Anexă, P
A1.3		Loc. Valea Putnei, Str Păstrăvăriei, Nr. 17, Jud. Suceava	Nr. niveluri:1; S. construita la sol:142 mp; S. construita desfasurata:142 mp; Anexă, P

B. Partea II. Proprietari și acte

Inscrieri privitoare la dreptul de proprietate și alte drepturi reale		Referințe
4792 / 18/12/2022		
Act Normativ nr. Lege nr. 7, din 13/03/1996 emis de Parlamentul României;		
B1	Intabulare, drept de PROPRIETATE, dobândit prin Lege, cota actuala 1/1 1) NEIDENTIFICAT NEIDENTIFICAT	A1
Act Administrativ nr. Adeverință nr. 1459, din 24/10/2022 emis de Primăria Comunei Pojorâta;		
B2	Se notează posesia faptică în favoarea lui 1) URSACHI GHEORGHE	A1
Act Administrativ nr. Adeverință nr. 1700, din 02/11/2022 emis de Primăria Comunei Pojorâta;		
B3	Intabulare, drept de PROPRIETATE, dobândit prin Lege, cota actuala 1/1 1) URSACHI GHEORGHE	A1.1, A1.2, A1.3

C. Partea III. SARCINI .

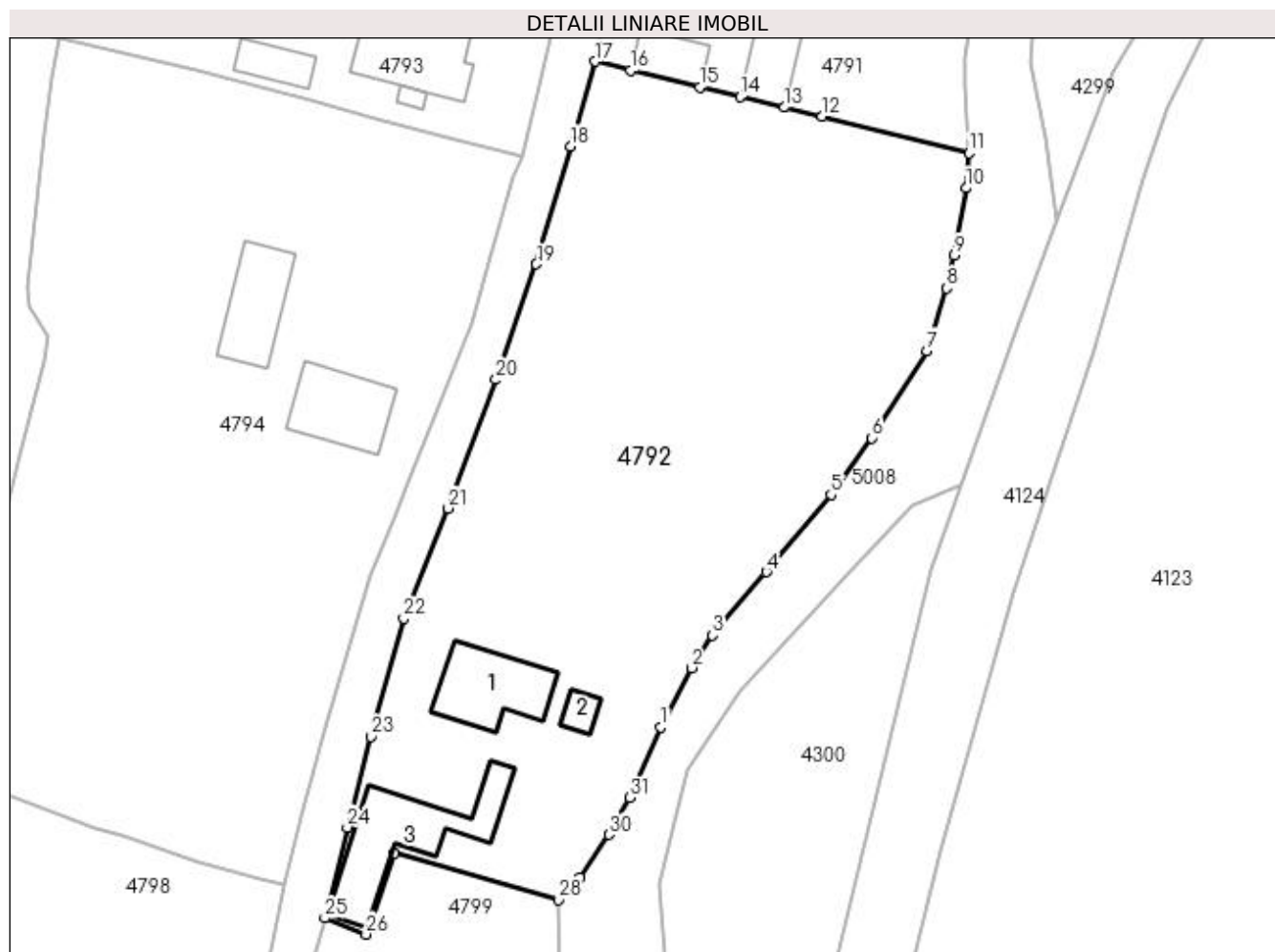
Inscrieri privind dezmembramentele dreptului de proprietate, drepturi reale de garanție și sarcini	Referințe
NU SUNT	

Anexa Nr. 1 La Partea I

Teren

Nr cadastral	Suprafața (mp)*	Observații / Referințe
	3.931	

* Suprafața este determinată în planul de proiecție Stereo 70.



Date referitoare la teren

Crt	Categorie folosință	Intravilan	Suprafața (mp)	Tarla	Parcelă	Nr. topo	Observații / Referințe
1	curți construcții	DA	886	-	-	-	
2	arabil	DA	212	-	-	-	
3	faneata	DA	2.833	-	-	-	

Date referitoare la construcții

Crt	Număr	Destinație construcție	Supraf. (mp)	Situație juridică	Observații / Referințe
A1.1		construcții de locuințe	103	Cu acte	Nr. niveluri:2; S. construita la sol:103 mp; S. construita desfasurata:206 mp; Casă de locuit, P+M
A1.2		construcții anexa	17	Cu acte	Nr. niveluri:1; S. construita la sol:17 mp; S. construita desfasurata:17 mp; Anexă, P
A1.3		construcții anexa	142	Cu acte	Nr. niveluri:1; S. construita la sol:142 mp; S. construita desfasurata:142 mp; Anexă, P

Lungime Segmente

1) Valorile lungimilor segmentelor sunt obținute din proiecție în plan.

Punct început	X / Y	Punct sfârșit	X / Y	Lungime segment (** (m)	Punct început	X / Y	Punct sfârșit	X / Y	Lungime segment (** (m)
---------------	-------	---------------	-------	-------------------------	---------------	-------	---------------	-------	-------------------------

Punct început	X / Y	Punct sfârșit	X / Y	Lungime segment (** (m))
1	528.502,08 664.736,829	2	528.505,691 664.743,88	7.922
3	528.508,213 664.747,757	4	528.514,617 664.755,332	9.919
5	528.522,332 664.764,503	6	528.527,189 664.771,246	8.31
7	528.533,778 664.781,634	8	528.536,156 664.789,079	7.816
9	528.537,031 664.793,026	10	528.538,414 664.801,02	8.113
11	528.538,817 664.805,166	12	528.521,3 664.809,589	18.067
13	528.516,75 664.810,626	14	528.511,495 664.811,871	5.4
15	528.506,699 664.813,057	16	528.498,424 664.814,998	8.5
17	528.494,264 664.816,092	18	528.491,328 664.805,984	10.526
19	528.487,222 664.791,951	20	528.482,395 664.778,21	14.564
21	528.476,738 664.762,877	22	528.471,437 664.749,764	14.144
23	528.467,482 664.735,716	24	528.464,692 664.724,9	11.17
25	528.462,024 664.714,097	26	528.466,933 664.712,157	5.278
27	528.470,296 664.721,832	28	528.489,915 664.716,254	20.397
29	528.492,386 664.718,896	30	528.495,898 664.724,018	6.21
31	528.498,308 664.728,426	1	528.502,08 664.736,829	9.211

Punct început	X / Y	Punct sfârșit	X / Y	Lungime segment (** (m))
2	528.505,691 664.743,88	3	528.508,213 664.747,757	4.625
4	528.514,617 664.755,332	5	528.522,332 664.764,503	11.985
6	528.527,189 664.771,246	7	528.533,778 664.781,634	12.301
8	528.536,156 664.789,079	9	528.537,031 664.793,026	4.043
10	528.538,414 664.801,02	11	528.538,817 664.805,166	4.166
12	528.521,3 664.809,589	13	528.516,75 664.810,626	4.667
14	528.511,495 664.811,871	15	528.506,699 664.813,057	4.94
16	528.498,424 664.814,998	17	528.494,264 664.816,092	4.301
18	528.491,328 664.805,984	19	528.487,222 664.791,951	14.621
20	528.482,395 664.778,21	21	528.476,738 664.762,877	16.343
22	528.471,437 664.749,764	23	528.467,482 664.735,716	14.594
24	528.464,692 664.724,9	25	528.462,024 664.714,097	11.128
26	528.466,933 664.712,157	27	528.470,296 664.721,832	10.243
28	528.489,915 664.716,254	29	528.492,386 664.718,896	3.617
30	528.495,898 664.724,018	31	528.498,308 664.728,426	5.024

** Lungimile segmentelor sunt determinate în planul de proiecție Stereo 70 și sunt rotunjite la 1 milimetru.

*** Distanța dintre puncte este formată din segmente cumulate ce sunt mai mici decât valoarea 1 milimetru.

**DATE DESPRE IMOBILUL NR. 4793**

Oficiul de Cadastru și Publicitate Imobiliară SUCEAVA
Biroul de Cadastru și Publicitate Imobiliară Campulung Moldovenesc

A. Partea I. Descrierea imobilului

TEREN Intravilan

Adresa: Loc. Valea Putnei, Str Păstrăvăriei, Nr. 8, Jud. Suceava

Nr. Crt	Nr cadastral Nr. topografic	Suprafața* (mp)	Observații / Referințe
A1	35108	Din acte: 926 Masurata: 916	Sector cadastral:91 Teren neimprejmuit; Provenit din CF 35108, nr. top. 21/25

Construcții

Crt	Nr cadastral Nr. topografic	Adresa	Observații / Referințe
A1.1		Loc. Valea Putnei, Str Păstrăvăriei, Nr. 8, Jud. Suceava	Nr. niveluri:2; S. construita la sol:122 mp; S. construita desfasurata:244 mp; Casă de locuit, P+E
A1.2		Loc. Valea Putnei, Str Păstrăvăriei, Nr. 8, Jud. Suceava	Nr. niveluri:1; S. construita la sol:6 mp; S. construita desfasurata:6 mp; Anexă, P
A1.3		Loc. Valea Putnei, Str Păstrăvăriei, Nr. 8, Jud. Suceava	Nr. niveluri:1; S. construita la sol:36 mp; S. construita desfasurata:36 mp; Anexă, P
A1.4		Loc. Valea Putnei, Str Păstrăvăriei, Nr. 8, Jud. Suceava	Nr. niveluri:1; S. construita la sol:51 mp; S. construita desfasurata:51 mp; Anexă, P

B. Partea II. Proprietari și acte

Inscrieri privitoare la dreptul de proprietate și alte drepturi reale	Referințe
1058 / 04/05/2006	
Act Notarial nr. Contract de vânzare cumpărare nr. 343, din 13/04/2006 emis de BNP Stelian Catargiu;	
B1	A1
Intabulare, drept de PROPRIETATE cu titlu de cumparare pentru sotii, dobandit prin Conventie, cota actuala 1/1	
1) JUCAN FLORENTINA	
2) JUCAN MIHAI	
4793 / 18/12/2022	
Act Administrativ nr. Adeverință nr. 1700, din 02/11/2022 emis de Primăria Comunei Pojorâta;	
B3	A1.1, A1.2, A1.3, A1.4
Intabulare, drept de PROPRIETATE, dobandit prin Lege, cota actuala 1/1	
1) JUCAN FLORENTINA	
2) JUCAN MIHAI	

C. Partea III. SARCINI .

Inscrieri privind dezmembramintele dreptului de proprietate, drepturi reale de garanție și sarcini	Referințe
NU SUNT	

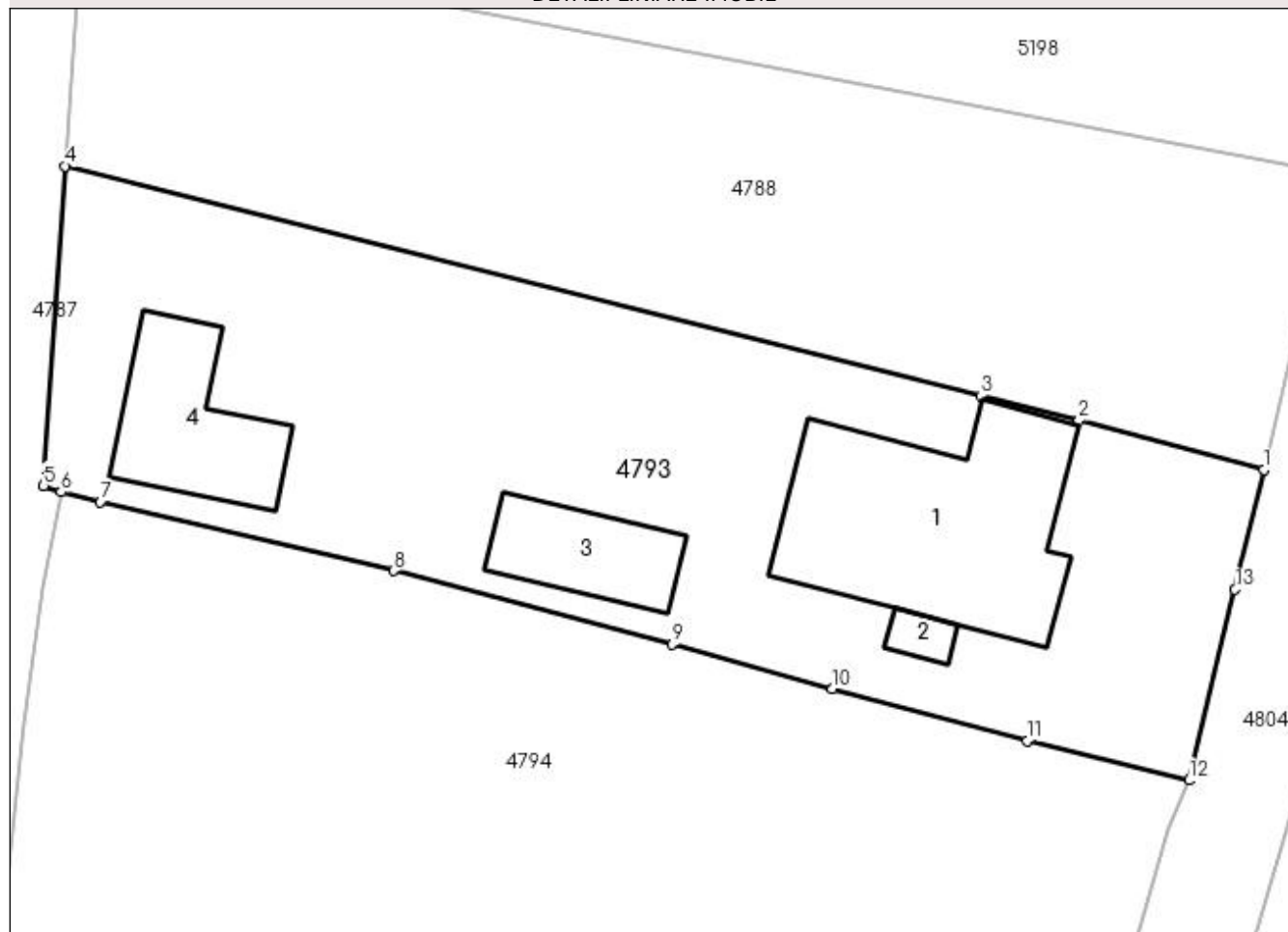
Anexa Nr. 1 La Partea I

Teren

Nr cadastral	Suprafața (mp)*	Observații / Referințe
35108	Din acte: 926 Masurata: 916	Provenit din CF 35108, nr. top. 21/25

* Suprafața este determinată în planul de proiecție Stereo 70.

DETALII LINIARE IMOBIL



Date referitoare la teren

Crt	Categorie folosință	Intra vilan	Suprafața (mp)	Tarla	Parcelă	Nr. topo	Observații / Referințe
1	curți constructii	DA	916	-	-	-	

Date referitoare la construcții

Crt	Număr	Destinație construcție	Supraf. (mp)	Situație juridică	Observații / Referințe
A1.1		construcții de locuințe	122	Cu acte	Nr. niveluri:2; S. construita la sol:122 mp; S. construita desfasurata:244 mp; Casă de locuit, P+E
A1.2		construcții anexa	6	Cu acte	Nr. niveluri:1; S. construita la sol:6 mp; S. construita desfasurata:6 mp; Anexă, P
A1.3		construcții anexa	36	Cu acte	Nr. niveluri:1; S. construita la sol:36 mp; S. construita desfasurata:36 mp; Anexă, P
A1.4		construcții anexa	51	Cu acte	Nr. niveluri:1; S. construita la sol:51 mp; S. construita desfasurata:51 mp; Anexă, P

Lungime Segmente

1) Valorile lungimilor segmentelor sunt obținute din proiecție în plan.

Punct început	X / Y	Punct sfârșit	X / Y	Lungime segment (** (m)
1	528.489,174 664.819,937	2	528.480,138 664.822,315	9.344

Punct început	X / Y	Punct sfârșit	X / Y	Lungime segment (** (m)
2	528.480,138 664.822,315	3	528.475,367 664.823,546	4.927
3	528.475,367 664.823,546	4	528.430,612 664.834,745	46.135
4	528.430,612 664.834,745	5	528.429,561 664.819,15	15.63
5	528.429,561 664.819,15	6	528.430,414 664.818,834	0.91
6	528.430,414 664.818,834	7	528.432,336 664.818,359	1.98
7	528.432,336 664.818,359	8	528.446,666 664.814,988	14.721
8	528.446,666 664.814,988	9	528.460,277 664.811,417	14.072
9	528.460,277 664.811,417	10	528.468,098 664.809,219	8.124
10	528.468,098 664.809,219	11	528.477,618 664.806,696	9.849
11	528.477,618 664.806,696	12	528.485,51 664.804,762	8.126
12	528.485,51 664.804,762	13	528.487,774 664.814,078	9.587
13	528.487,774 664.814,078	1	528.489,174 664.819,937	6.024

** Lungimile segmentelor sunt determinate în planul de proiecție Stereo 70 și sunt rotunjite la 1 milimetru.

*** Distanța dintre puncte este formată din segmente cumulate ce sunt mai mici decât valoarea 1 milimetru.

**DATE DESPRE IMOBILUL NR. 4794**

Oficiul de Cadastru și Publicitate Imobiliară SUCEAVA
Biroul de Cadastru și Publicitate Imobiliară Campulung Moldovenesc

A. Partea I. Descrierea imobilului

TEREN Intravilan

Adresa: Loc. Valea Putnei, Str Păstrăvăriei, Nr. 10, Jud. Suceava

Nr. Crt	Nr cadastral Nr. topografic	Suprafața* (mp)	Observații / Referințe
A1		4.303	Sector cadastral:91 Teren neimprejmut;

Construcții

Crt	Nr cadastral Nr. topografic	Adresa	Observații / Referințe
A1.1		Loc. Valea Putnei, Str Păstrăvăriei, Nr. 10, Jud. Suceava	Nr. niveluri:1; S. construita la sol:94 mp; S. construita desfasurata:94 mp; Casă de locuit, P
A1.2		Loc. Valea Putnei, Str Păstrăvăriei, Nr. 10, Jud. Suceava	Nr. niveluri:1; S. construita la sol:87 mp; S. construita desfasurata:87 mp; Anexă, P

B. Partea II. Proprietari și acte

Inscrieri privitoare la dreptul de proprietate și alte drepturi reale		Referințe
4794 / 18/12/2022		
Act Normativ nr. Lege nr. 7, din 13/03/1996 emis de Parlamentul României;		
B1	Intabulare, drept de PROPRIETATE, dobândit prin Lege, cota actuala 1/1 1) NEIDENTIFICAT NEIDENTIFICAT	A1
Act Administrativ nr. Adeverință nr. 1460, din 24/10/2022 emis de Primăria Comunei Pojorâta;		
B2	Se notează posesia faptică în favoarea lui 1) BIG LIVIA 2) BOGOȘ VALERIAN-OLIVIAN 3) CRAINIC LIVIU IOSIF, LIPSĂ CNP	A1
Act Administrativ nr. Adeverință nr. 1700, din 02/11/2022 emis de Primăria Comunei Pojorâta;		
B3	Intabulare, drept de PROPRIETATE, dobândit prin Lege, cota actuala 1/1 1) BIG LIVIA 2) BOGOȘ VALERIAN-OLIVIAN 3) CRAINIC LIVIU IOSIF, LIPSĂ CNP	A1.1, A1.2

C. Partea III. SARCINI .

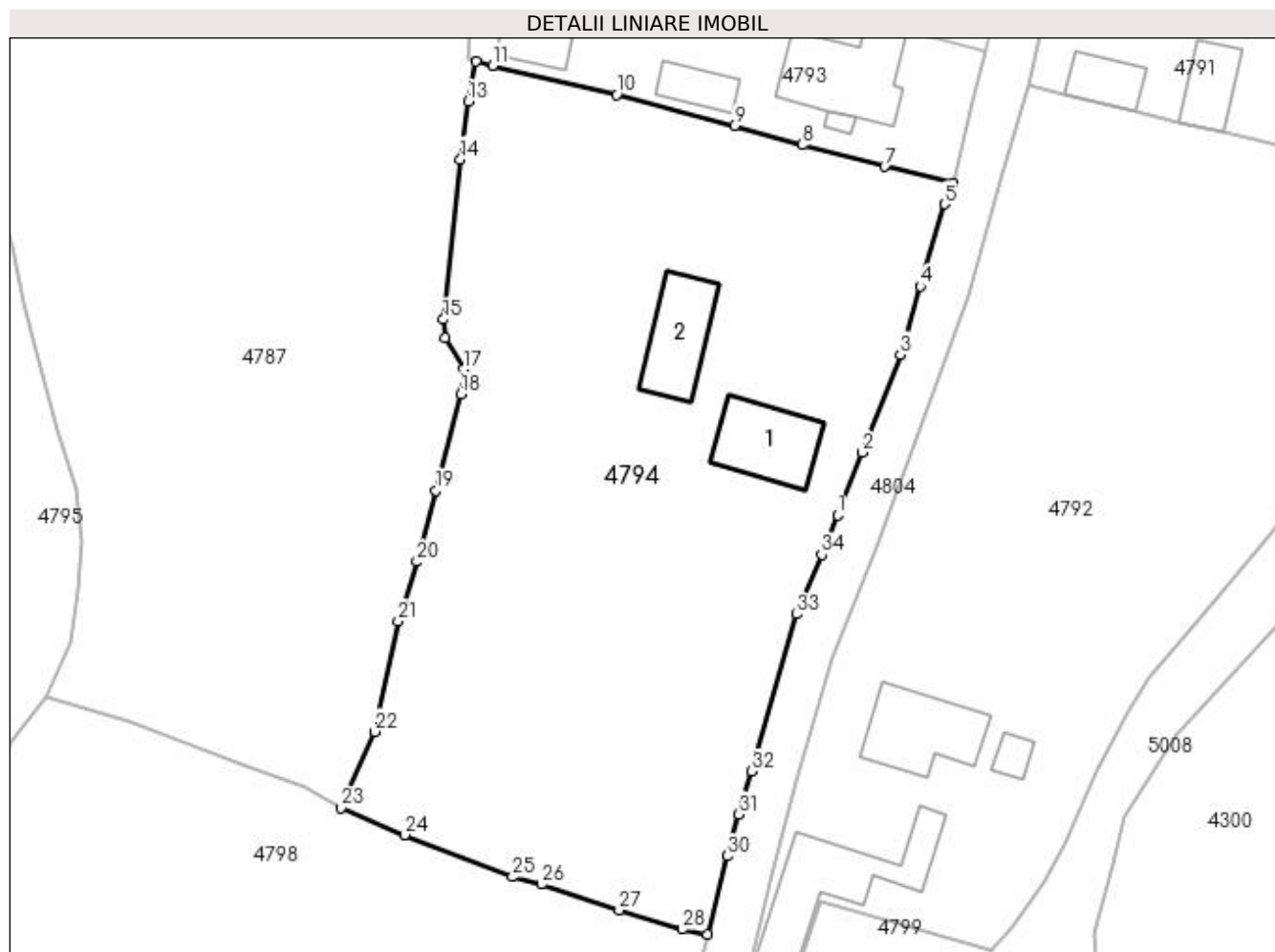
Inscrieri privind dezmembramintele dreptului de proprietate, drepturi reale de garanție și sarcini	Referințe
NU SUNT	

Anexa Nr. 1 La Partea I

Teren

Nr cadastral	Suprafața (mp)*	Observații / Referințe
	4.303	

* Suprafața este determinată în planul de proiecție Stereo 70.



Date referitoare la teren

Crt	Categorie folosință	Intravilan	Suprafața (mp)	Tarla	Parcelă	Nr. topo	Observații / Referințe
1	curți construcții	DA	584	-	-	-	
2	arabil	DA	216	-	-	-	
3	faneata	DA	3.503	-	-	-	

Date referitoare la construcții

Crt	Număr	Destinație construcție	Supraf. (mp)	Situație juridică	Observații / Referințe
A1.1		construcții de locuințe	94	Cu acte	Nr. niveluri:1; S. construita la sol:94 mp; S. construita desfasurata:94 mp; Casă de locuit, P
A1.2		construcții anexa	87	Cu acte	Nr. niveluri:1; S. construita la sol:87 mp; S. construita desfasurata:87 mp; Anexă, P

Lungime Segmente

1) Valorile lungimilor segmentelor sunt obținute din proiecție în plan.

Punct început	X / Y	Punct sfârșit	X / Y	Lungime segment (** (m)
1	528.472,176 664.766,511	2	528.475,0 664.773,73	7.752

Punct început	X / Y	Punct sfârșit	X / Y	Lungime segment (** (m)
2	528.475,0 664.773,73	3	528.479,425 664.784,997	12.105

Punct început	X / Y	Punct sfârșit	X / Y	Lungime segment (** (m)	Punct început	X / Y	Punct sfârșit	X / Y	Lungime segment (** (m)
3	528.479,425 664.784,997	4	528.481,741 664.792,91	8.245	4	528.481,741 664.792,91	5	528.484,523 664.802,382	9.872
5	528.484,523 664.802,382	6	528.485,51 664.804,762	2.577	6	528.485,51 664.804,762	7	528.477,618 664.806,696	8.126
7	528.477,618 664.806,696	8	528.468,098 664.809,219	9.849	8	528.468,098 664.809,219	9	528.460,277 664.811,417	8.124
9	528.460,277 664.811,417	10	528.446,666 664.814,988	14.072	10	528.446,666 664.814,988	11	528.432,336 664.818,359	14.721
11	528.432,336 664.818,359	12	528.430,414 664.818,834	1.98	12	528.430,414 664.818,834	13	528.429,517 664.814,225	4.695
13	528.429,517 664.814,225	14	528.428,621 664.807,549	6.736	14	528.428,621 664.807,549	15	528.426,639 664.789,053	18.602
15	528.426,639 664.789,053	16	528.426,848 664.786,957	2.106	16	528.426,848 664.786,957	17	528.428,971 664.783,333	4.2
17	528.428,971 664.783,333	18	528.428,66 664.780,454	2.896	18	528.428,66 664.780,454	19	528.425,803 664.769,325	11.49
19	528.425,803 664.769,325	20	528.423,611 664.761,106	8.506	20	528.423,611 664.761,106	21	528.421,453 664.754,233	7.204
21	528.421,453 664.754,233	22	528.418,711 664.741,497	13.028	22	528.418,711 664.741,497	23	528.414,868 664.732,725	9.577
23	528.414,868 664.732,725	24	528.422,241 664.729,587	8.013	24	528.422,241 664.729,587	25	528.434,661 664.724,716	13.341
25	528.434,661 664.724,716	26	528.437,979 664.723,883	3.421	26	528.437,979 664.723,883	27	528.446,968 664.720,875	9.479
27	528.446,968 664.720,875	28	528.454,233 664.718,684	7.588	28	528.454,233 664.718,684	29	528.457,151 664.718,093	2.977
29	528.457,151 664.718,093	30	528.459,469 664.727,125	9.325	30	528.459,469 664.727,125	31	528.460,747 664.731,954	4.995
31	528.460,747 664.731,954	32	528.462,218 664.736,902	5.162	32	528.462,218 664.736,902	33	528.467,459 664.755,05	18.89
33	528.467,459 664.755,05	34	528.470,367 664.761,893	7.435	34	528.470,367 664.761,893	1	528.472,176 664.766,511	4.96

** Lungimile segmentelor sunt determinate în planul de proiecție Stereo 70 și sunt rotunjite la 1 milimetru.

*** Distanța dintre puncte este formată din segmente cumulate ce sunt mai mici decât valoarea 1 milimetru.

**DATE DESPRE IMOBILUL NR. 4795**

Oficiul de Cadastru și Publicitate Imobiliară SUCEAVA
Biroul de Cadastru și Publicitate Imobiliară Campulung Moldovenesc

A. Partea I. Descrierea imobilului

TEREN Necunoscut

Adresa: Loc. Valea Putnei, Jud. Suceava, Loc numit Valea Putnei

Nr. Crt	Nr cadastral Nr. topografic	Suprafața* (mp)	Observații / Referințe
A1		10.494	Sector cadastral:91 Teren neimprejmit;

B. Partea II. Proprietari și acte

Inscrieri privitoare la dreptul de proprietate și alte drepturi reale		Referințe
4795 / 18/12/2022		
Act Normativ nr. Lege nr. 7, din 13/03/1996 emis de Parlamentul României;		
B1	Intabulare, drept de PROPRIETATE, dobândit prin Lege, cota actuala 1/1 1) NEIDENTIFICAT NEIDENTIFICAT	A1
Act Administrativ nr. Adeverință nr. 1461, din 24/10/2022 emis de Primăria Comunei Pojorâta;		
B2	Se notează posesia faptică în favoarea lui 1) GRAMADĂ LIVIA	A1

C. Partea III. SARCINI .

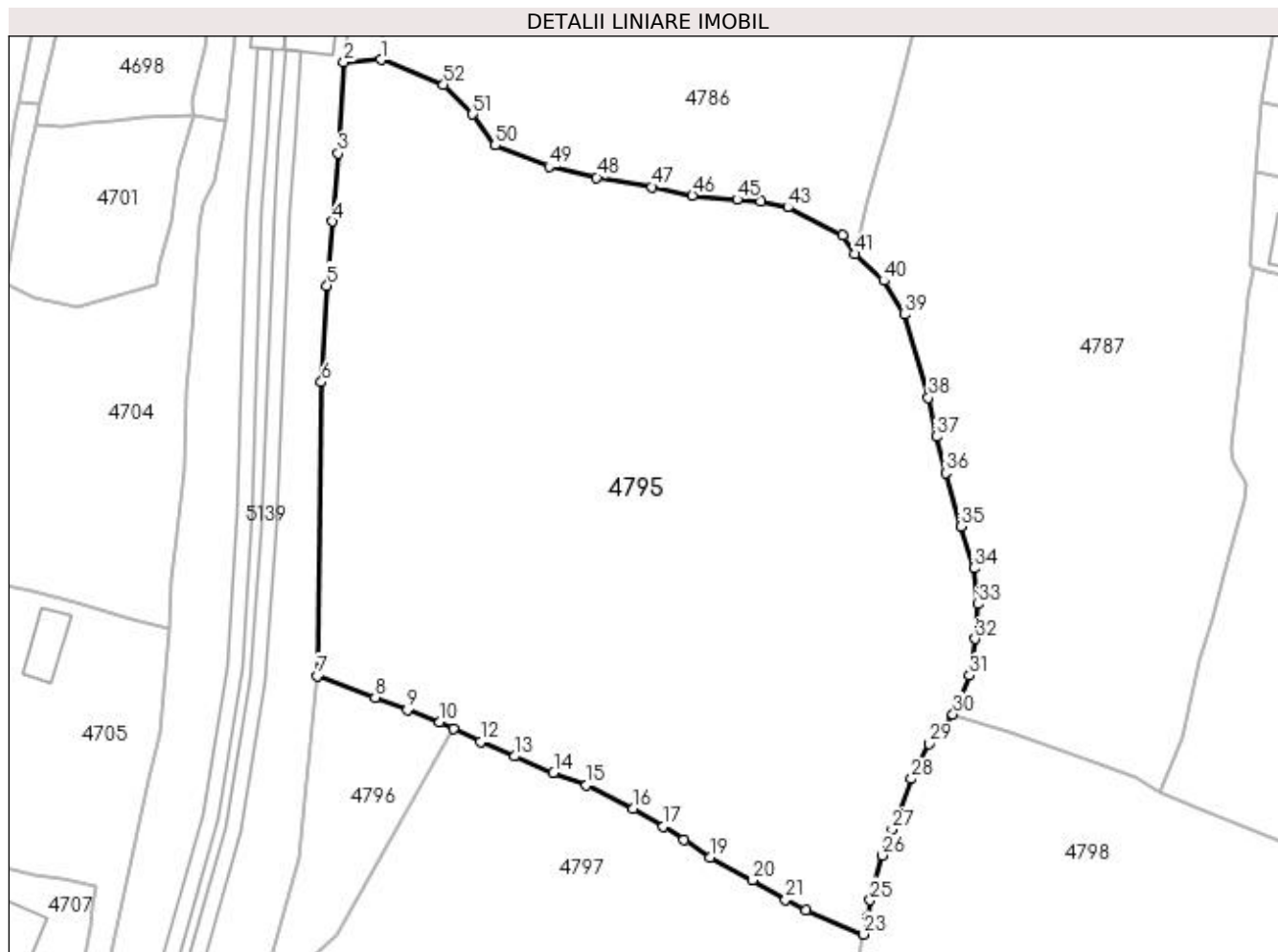
Inscrieri privind dezmembramintele dreptului de proprietate, drepturi reale de garanție și sarcini	Referințe
NU SUNT	

Anexa Nr. 1 La Partea I

Teren

Nr cadastral	Suprafața (mp)*	Observații / Referințe
	10.494	

* Suprafața este determinată în planul de proiecție Stereo 70.



Date referitoare la teren

Crt	Categorie folosință	Intra vilan	Suprafața (mp)	Tarla	Parcelă	Nr. topo	Observații / Referințe
1	faneata	DA	86	-	-	-	
2	faneata	NU	10.408	-	-	-	

Lungime Segmente

1) Valorile lungimilor segmentelor sunt obținute din proiecție în plan.

Punct început	X / Y	Punct sfârșit	X / Y	Lungime segment	Punct început	X / Y	Punct sfârșit	X / Y	Lungime segment	Punct început	X / Y	Punct sfârșit	X / Y	Lungime segment
1	528.286,815 664.853,041	2	528.280,716 664.852,626	6.113	2	528.280,716 664.852,626	3	528.279,76 664.837,643	15.013	3	528.279,76 664.837,643	4	528.278,885 664.826,479	11.198
4	528.278,885 664.826,479	5	528.277,956 664.815,924	10.596	5	528.277,956 664.815,924	6	528.277,036 664.800,058	15.893	6	528.277,036 664.800,058	7	528.276,323 664.751,77	48.293
7	528.276,323 664.751,77	8	528.285,86 664.748,206	10.181	8	528.285,86 664.748,206	9	528.291,16 664.746,138	5.689	9	528.291,16 664.746,138	10	528.296,446 664.744,174	5.639
10	528.296,446 664.744,174	11	528.298,714 664.743,088	2.515	11	528.298,714 664.743,088	12	528.303,155 664.740,961	4.924	12	528.303,155 664.740,961	13	528.308,774 664.738,539	6.119
13	528.308,774 664.738,539	14	528.315,164 664.735,845	6.935	14	528.315,164 664.735,845	15	528.320,605 664.733,803	5.812	15	528.320,605 664.733,803	16	528.328,315 664.729,969	8.611

Punct început	X / Y	Punct sfârșit	X / Y	Lungime segment	Punct început	X / Y	Punct sfârșit	X / Y	Lungime segment	Punct început	X / Y	Punct sfârșit	X / Y	Lungime segment
16	528.328,315 664.729,969	17	528.333,19 664.727,009	5.703	17	528.333,19 664.727,009	18	528.336,578 664.724,806	4.041	18	528.336,578 664.724,806	19	528.340,936 664.721,894	5.241
19	528.340,936 664.721,894	20	528.347,902 664.718,173	7.898	20	528.347,902 664.718,173	21	528.353,347 664.714,981	6.312	21	528.353,347 664.714,981	22	528.356,716 664.713,298	3.766
22	528.356,716 664.713,298	23	528.366,178 664.709,273	10.283	23	528.366,178 664.709,273	24	528.366,896 664.712,18	2.994	24	528.366,896 664.712,18	25	528.367,242 664.714,891	2.733
25	528.367,242 664.714,891	26	528.369,224 664.722,275	7.645	26	528.369,224 664.722,275	27	528.370,828 664.726,504	4.523	27	528.370,828 664.726,504	28	528.374,014 664.734,825	8.91
28	528.374,014 664.734,825	29	528.376,857 664.740,606	6.442	29	528.376,857 664.740,606	30	528.380,861 664.745,448	6.283	30	528.380,861 664.745,448	31	528.383,62 664.751,801	6.926
31	528.383,62 664.751,801	32	528.384,509 664.757,836	6.1	32	528.384,509 664.757,836	33	528.384,976 664.763,544	5.727	33	528.384,976 664.763,544	34	528.384,315 664.769,439	5.932
34	528.384,315 664.769,439	35	528.382,161 664.776,326	7.216	35	528.382,161 664.776,326	36	528.379,656 664.785,127	9.151	36	528.379,656 664.785,127	37	528.378,134 664.791,087	6.151
37	528.378,134 664.791,087	38	528.376,82 664.797,506	6.552	38	528.376,82 664.797,506	39	528.372,837 664.811,151	14.214	39	528.372,837 664.811,151	40	528.369,48 664.816,706	6.491
40	528.369,48 664.816,706	41	528.364,648 664.821,092	6.526	41	528.364,648 664.821,092	42	528.362,763 664.824,15	3.592	42	528.362,763 664.824,15	43	528.353,686 664.828,756	10.179
43	528.353,686 664.828,756	44	528.349,252 664.829,721	4.538	44	528.349,252 664.829,721	45	528.345,339 664.830,072	3.929	45	528.345,339 664.830,072	46	528.338,015 664.830,755	7.356
46	528.338,015 664.830,755	47	528.331,38 664.832,146	6.779	47	528.331,38 664.832,146	48	528.322,253 664.833,698	9.258	48	528.322,253 664.833,698	49	528.314,427 664.835,464	8.023
49	528.314,427 664.835,464	50	528.305,567 664.838,961	9.525	50	528.305,567 664.838,961	51	528.301,897 664.844,057	6.28	51	528.301,897 664.844,057	52	528.297,098 664.848,942	6.848
52	528.297,098 664.848,942	1	528.286,815 664.853,041	11.07										

** Lungimile segmentelor sunt determinate în planul de proiecție Stereo 70 și sunt rotunjite la 1 milimetru.

*** Distanța dintre puncte este formată din segmente cumulate ce sunt mai mici decât valoarea 1 milimetru.

**DATE DESPRE IMOBILUL NR. 4796**

Oficiul de Cadastru și Publicitate Imobiliară SUCEAVA
Biroul de Cadastru și Publicitate Imobiliară Campulung Moldovenesc

A. Partea I. Descrierea imobilului

TEREN Extravilan

Adresa: Jud. Suceava, Loc numit Valea Putnei

Nr. Crt	Nr cadastral Nr. topografic	Suprafața* (mp)	Observații / Referințe
A1		699	Sector cadastral:91 Teren neimprejmuit;

B. Partea II. Proprietari și acte

Inscrieri privitoare la dreptul de proprietate și alte drepturi reale		Referințe
4796 / 18/12/2022		
Act Normativ nr. Lege nr. 7, din 13/03/1996 emis de Parlamentul României;		
B1	Inscrierea provizorie, drept de PROPRIETATE, dobandit prin Lege, cota actuala 1/1 1) COMUNA POJORÂTA, CIF:4441425	A1

C. Partea III. SARCINI .

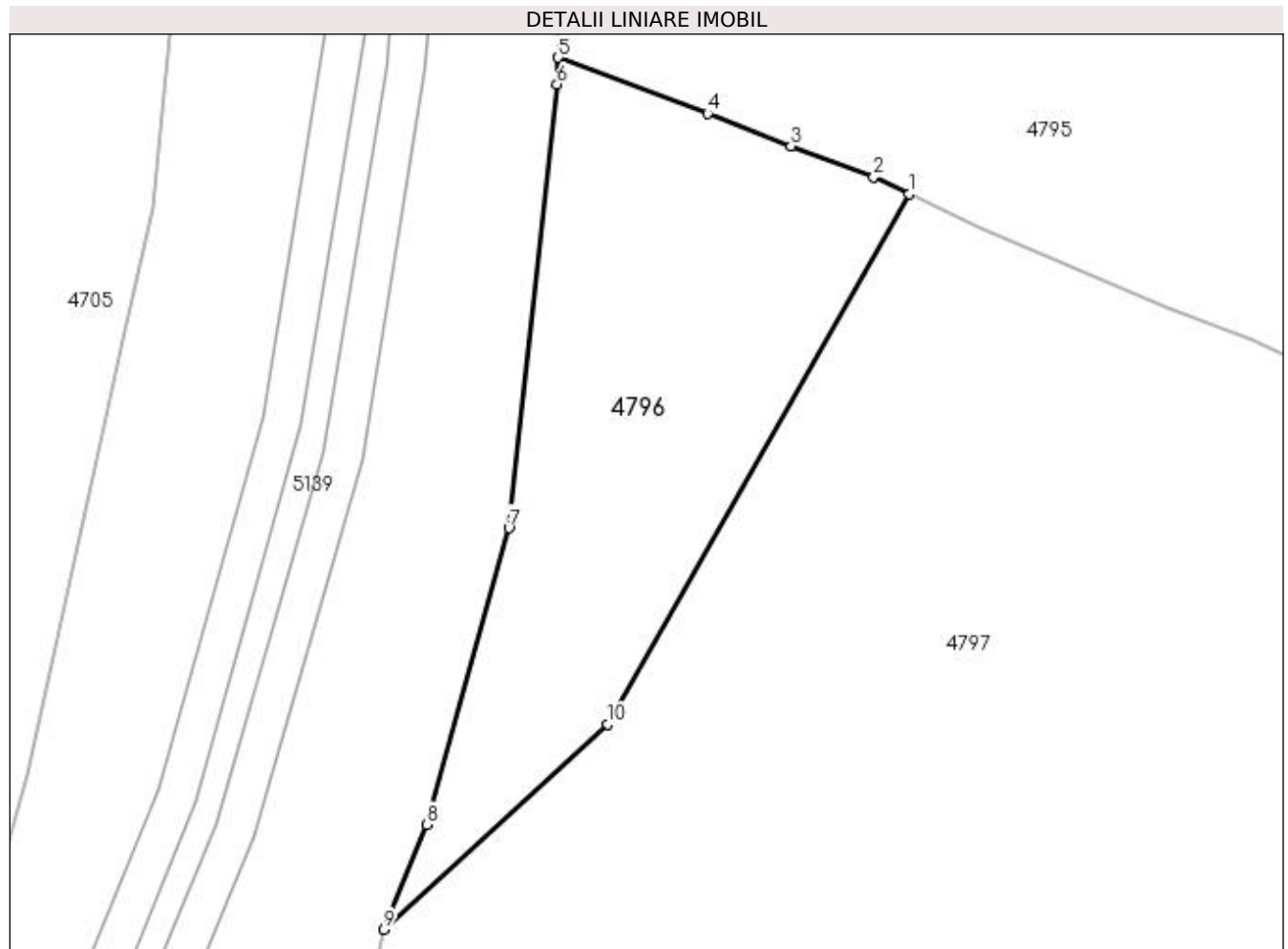
Inscrieri privind dezmembramintele dreptului de proprietate, drepturi reale de garanție și sarcini	Referințe
NU SUNT	

Anexa Nr. 1 La Partea I

Teren

Nr cadastral	Suprafața (mp)*	Observații / Referințe
	699	

* Suprafața este determinată în planul de proiecție Stereo 70.



Date referitoare la teren

Crt	Categorie folosință	Intra vilan	Suprafața (mp)	Tarla	Parcelă	Nr. topo	Observații / Referințe
1	faneata	NU	699	-	-	-	

Lungime Segmente

1) Valorile lungimilor segmentelor sunt obținute din proiecție în plan.

Punct început	X / Y	Punct sfârșit	X / Y	Lungime segment (** (m)
1	528.298,714 664.743,088	2	528.296,446 664.744,174	2.515
2	528.296,446 664.744,174	3	528.291,16 664.746,138	5.639
3	528.291,16 664.746,138	4	528.285,86 664.748,206	5.689
4	528.285,86 664.748,206	5	528.276,323 664.751,77	10.181
5	528.276,323 664.751,77	6	528.276,262 664.750,058	1.713

Punct început	X / Y	Punct sfârșit	X / Y	Lungime segment (** (m)
6	528.276,262 664.750,058	7	528.273,191 664.721,783	28.441
7	528.273,191 664.721,783	8	528.267,964 664.702,883	19.609
8	528.267,964 664.702,883	9	528.265,196 664.696,201	7.233
9	528.265,196 664.696,201	10	528.279,503 664.709,284	19.387
10	528.279,503 664.709,284	1	528.298,714 664.743,088	38.882

** Lungimile segmentelor sunt determinate în planul de proiecție Stereo 70 și sunt rotunjite la 1 milimetru.

*** Distanța dintre puncte este formată din segmente cumulate ce sunt mai mici decât valoarea 1 milimetru.

**DATE DESPRE IMOBILUL NR. 4797**

Oficiul de Cadastru și Publicitate Imobiliară SUCEAVA
Biroul de Cadastru și Publicitate Imobiliară Campulung Moldovenesc

A. Partea I. Descrierea imobilului

TEREN Extravilan

Adresa: Jud. Suceava, Loc numit Valea Putnei

Nr. Crt	Nr cadastral Nr. topografic	Suprafața* (mp)	Observații / Referințe
A1	32243	6.876	Sector cadastral:91 Teren neimprejmuit; Provenit din CF 32243, nr. cad. 32243

B. Partea II. Proprietari și acte

Inscrieri privitoare la dreptul de proprietate și alte drepturi reale		Referințe
12252 / 07/08/2014		
Act Notarial nr. 885, din 06/08/2014 emis de Taran Liliana;		
B1	Intabulare, drept de PROPRIETATE, dobandit prin Conventie, cota actuala 1/2 1) FILIPESCU ADRIANA LUCIA	A1
4964 / 22/03/2019		
Act Notarial nr. Certificat de moștenitor nr. 22, din 21/03/2019 emis de Buta Mariana;		
B2	Intabulare, drept de PROPRIETATE, dobandit prin Succesiune, cota actuala 2/16 1) FILIPESCU ADRIANA LUCIA	A1
B3	Intabulare, drept de PROPRIETATE, dobandit prin Succesiune, cota actuala 3/16 1) FILIPESCU IULIANA-NICOLETA	A1
B4	Intabulare, drept de PROPRIETATE, dobandit prin Succesiune, cota actuala 3/16 1) FILIPESCU ADRIANA-LAURA	A1

C. Partea III. SARCINI .

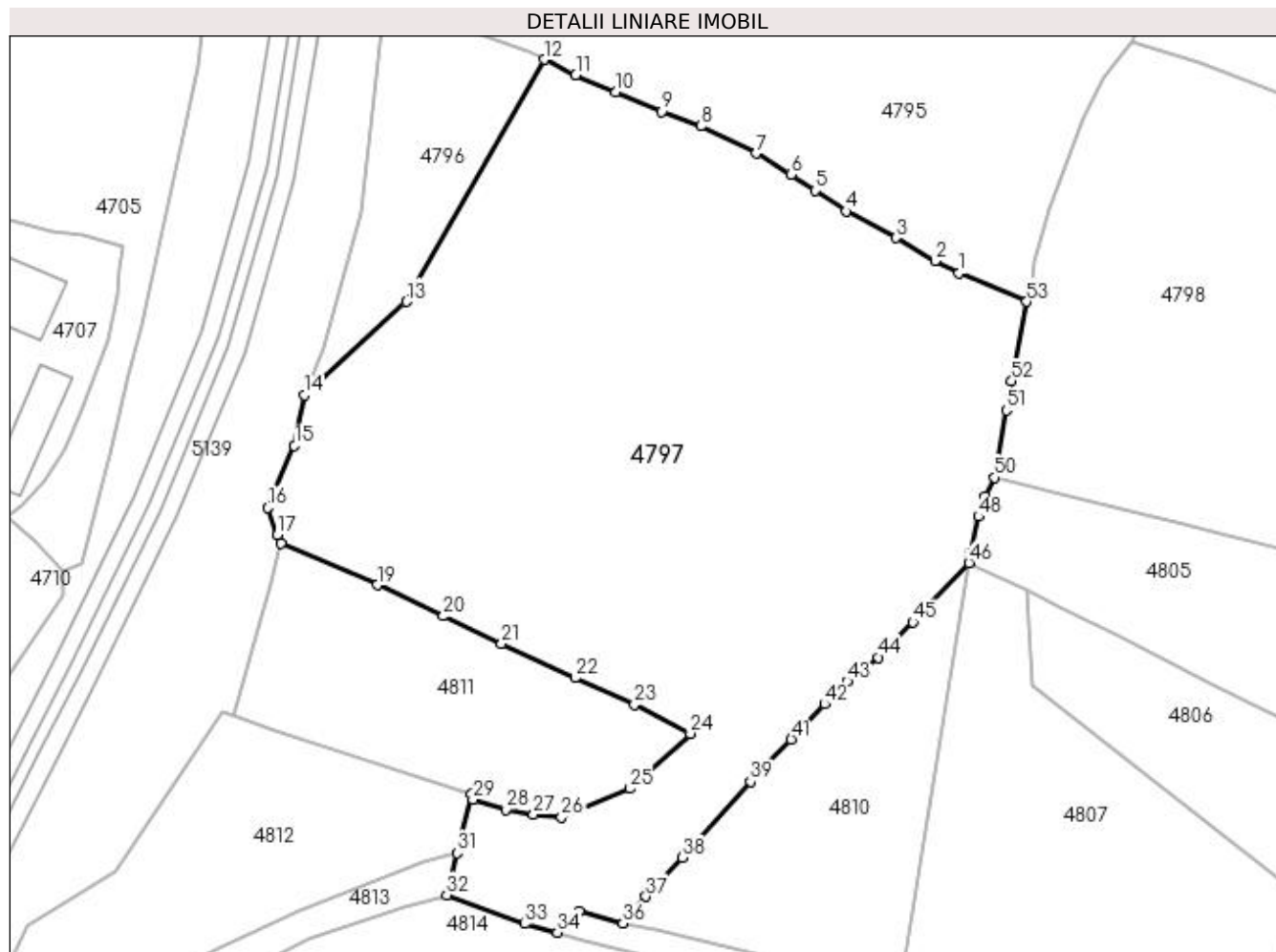
Inscrieri privind dezmembramintele dreptului de proprietate, drepturi reale de garanție și sarcini	Referințe
NU SUNT	

Anexa Nr. 1 La Partea I

Teren

Nr cadastral	Suprafața (mp)*	Observații / Referințe
32243	6.876	Provenit din CF 32243, nr. cad. 32243

* Suprafața este determinată în planul de proiecție Stereo 70.



Date referitoare la teren

Crt	Categorie folosință	Intravilan	Suprafața (mp)	Tarla	Parcelă	Nr. topo	Observații / Referințe
1	pasune	NU	6.876	-	-	-	

Lungime Segmente

1) Valorile lungimilor segmentelor sunt obținute din proiecție în plan.

Punct început	X / Y	Punct sfârșit	X / Y	Lungime segment	Punct început	X / Y	Punct sfârșit	X / Y	Lungime segment	Punct început	X / Y	Punct sfârșit	X / Y	Lungime segment
1	528.356,716 664.713,298	2	528.353,347 664.714,981	3.766	2	528.353,347 664.714,981	3	528.347,902 664.718,173	6.312	3	528.347,902 664.718,173	4	528.340,936 664.721,894	7.898
4	528.340,936 664.721,894	5	528.336,578 664.724,806	5.241	5	528.336,578 664.724,806	6	528.333,19 664.727,009	4.041	6	528.333,19 664.727,009	7	528.328,315 664.729,969	5.703
7	528.328,315 664.729,969	8	528.320,605 664.733,803	8.611	8	528.320,605 664.733,803	9	528.315,164 664.735,845	5.812	9	528.315,164 664.735,845	10	528.308,774 664.738,539	6.935
10	528.308,774 664.738,539	11	528.303,155 664.740,961	6.119	11	528.303,155 664.740,961	12	528.298,714 664.743,088	4.924	12	528.298,714 664.743,088	13	528.279,503 664.709,284	38.88 2
13	528.279,503 664.709,284	14	528.265,196 664.696,201	19.38 7	14	528.265,196 664.696,201	15	528.263,846 664.689,156	7.173	15	528.263,846 664.689,156	16	528.260,055 664.680,481	9.467
16	528.260,055 664.680,481	17	528.261,461 664.676,707	4.027	17	528.261,461 664.676,707	18	528.261,972 664.675,553	1.262	18	528.261,972 664.675,553	19	528.275,4 664.669,704	14.64 7

Punct început	X / Y	Punct sfârșit	X / Y	Lungime segment	Punct început	X / Y	Punct sfârșit	X / Y	Lungime segment	Punct început	X / Y	Punct sfârșit	X / Y	Lungime segment
19	528.275,4 664.669,704	20	528.284,659 664.665,366	10.225	20	528.284,659 664.665,366	21	528.292,762 664.661,546	8.958	21	528.292,762 664.661,546	22	528.303,042 664.656,711	11.36
22	528.303,042 664.656,711	23	528.311,343 664.652,987	9.098	23	528.311,343 664.652,987	24	528.319,157 664.648,958	8.792	24	528.319,157 664.648,958	25	528.310,744 664.641,262	11.402
25	528.310,744 664.641,262	26	528.301,157 664.637,25	10.393	26	528.301,157 664.637,25	27	528.297,245 664.637,618	3.929	27	528.297,245 664.637,618	28	528.293,34 664.638,322	3.968
28	528.293,34 664.638,322	29	528.288,761 664.639,725	4.789	29	528.288,761 664.639,725	30	528.288,551 664.640,471	0.775	30	528.288,551 664.640,471	31	528.286,539 664.632,283	8.432
31	528.286,539 664.632,283	32	528.285,095 664.626,405	6.053	32	528.285,095 664.626,405	33	528.296,016 664.622,376	11.64	33	528.296,016 664.622,376	34	528.300,56 664.621,174	4.7
34	528.300,56 664.621,174	35	528.303,647 664.624,166	4.299	35	528.303,647 664.624,166	36	528.309,775 664.622,437	6.367	36	528.309,775 664.622,437	37	528.312,928 664.626,202	4.911
37	528.312,928 664.626,202	38	528.318,039 664.631,643	7.465	38	528.318,039 664.631,643	39	528.327,566 664.642,221	14.236	39	528.327,566 664.642,221	40	528.329,069 664.643,836	2.206
40	528.329,069 664.643,836	41	528.333,264 664.648,135	6.007	41	528.333,264 664.648,135	42	528.337,901 664.653,06	6.764	42	528.337,901 664.653,06	43	528.341,085 664.656,251	4.508
43	528.341,085 664.656,251	44	528.345,431 664.659,575	5.471	44	528.345,431 664.659,575	45	528.350,247 664.664,516	6.9	45	528.350,247 664.664,516	46	528.358,068 664.672,81	11.4
46	528.358,068 664.672,81	47	528.358,313 664.674,067	1.281	47	528.358,313 664.674,067	48	528.359,441 664.679,258	5.312	48	528.359,441 664.679,258	49	528.360,409 664.682,05	2.955
49	528.360,409 664.682,05	50	528.361,653 664.684,727	2.952	50	528.361,653 664.684,727	51	528.363,299 664.694,139	9.555	51	528.363,299 664.694,139	52	528.364,056 664.698,206	4.137
52	528.364,056 664.698,206	53	528.366,178 664.709,273	11.269	53	528.366,178 664.709,273	1	528.356,716 664.713,298	10.283					

** Lungimile segmentelor sunt determinate în planul de proiecție Stereo 70 și sunt rotunjite la 1 milimetru.

*** Distanța dintre puncte este formată din segmente cumulate ce sunt mai mici decât valoarea 1 milimetru.

**DATE DESPRE IMOBILUL NR. 4798**

Oficiul de Cadastru și Publicitate Imobiliară SUCEAVA
Biroul de Cadastru și Publicitate Imobiliară Câmpulung Moldovenesc

A. Partea I. Descrierea imobilului

TEREN Necunoscut

Adresa: Loc. Valea Putnei, Jud. Suceava, Loc numit Valea Putnei

Nr. Crt	Nr cadastral Nr. topografic	Suprafața* (mp)	Observații / Referințe
A1	30552	5.030	Sector cadastral:91 Teren împrejmuit; Provenit din CF 30552, nr. cad. 30552

B. Partea II. Proprietari și acte

Inscrieri privitoare la dreptul de proprietate și alte drepturi reale		Referințe
1834 / 16/03/2010		
Hotarare Judecatoreasca nr. Sentință Civilă nr. 34, din 11/01/2010 emis de Judecătoria Câmpulung Moldovenesc;		
B1	Intabulare, drept de PROPRIETATE, cu titlu de cumparare, dobandit prin Hotarare Judecatoreasca, cota actuala 1/1 1) VARARIU CLAUDIU GABRIEL	A1

C. Partea III. SARCINI .

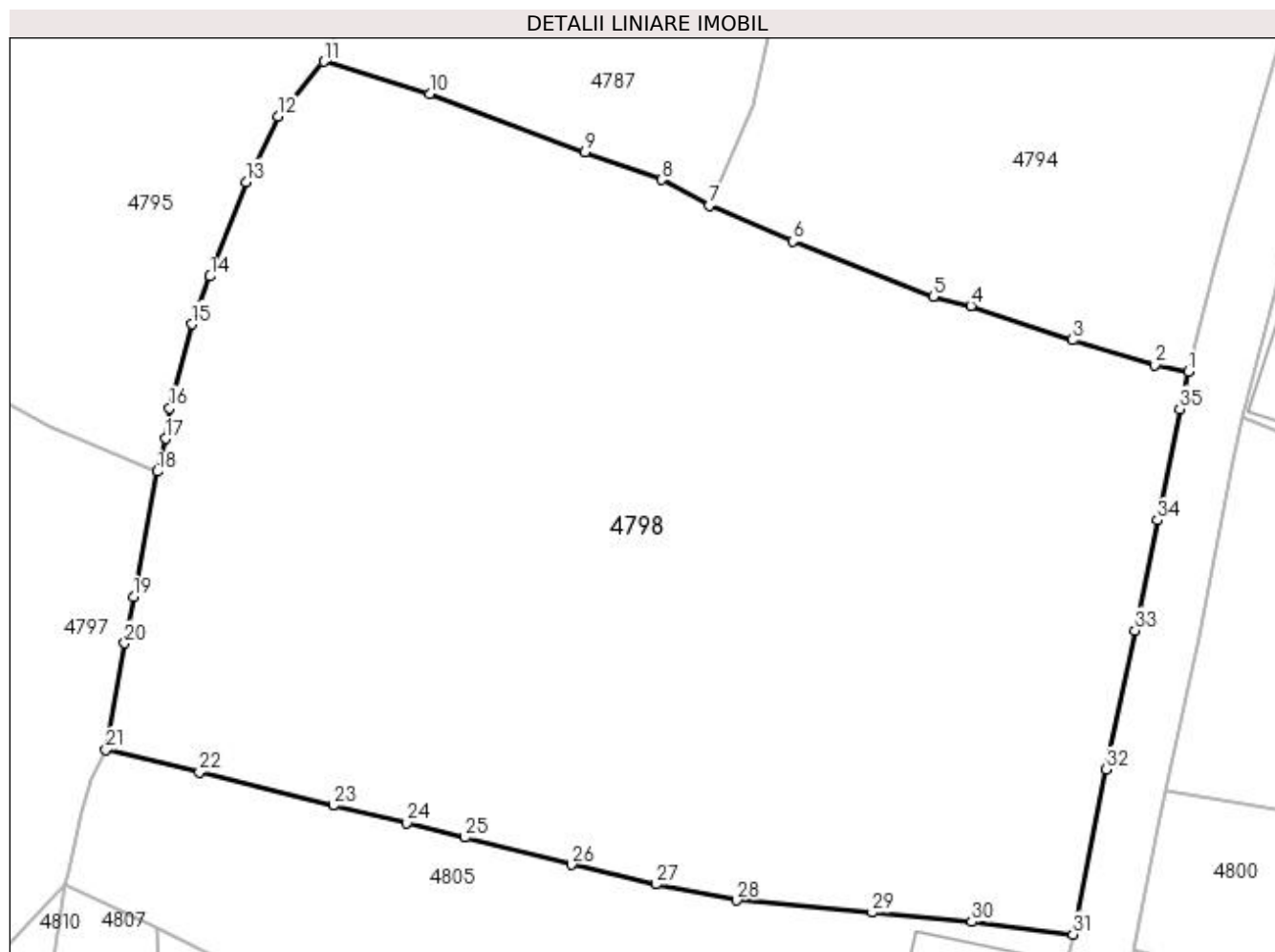
Inscrieri privind dezmembramintele dreptului de proprietate, drepturi reale de garanție și sarcini	Referințe
NU SUNT	

Anexa Nr. 1 La Partea I

Teren

Nr cadastral	Suprafața (mp)*	Observații / Referințe
30552	5.030	Provenit din CF 30552, nr. cad. 30552

* Suprafața este determinată în planul de proiecție Stereo 70.



Date referitoare la teren

Crt	Categorie folosință	Intra vilan	Suprafața (mp)	Tarla	Parcelă	Nr. topo	Observații / Referințe
1	faneata	DA	4.550	-	-	-	
2	faneata	NU	480	-	-	-	

Lungime Segmente

1) Valorile lungimilor segmentelor sunt obținute din proiecție în plan.

Punct început	X / Y	Punct sfârșit	X / Y	Lungime segment (** (m)
1	528.457,151 664.718,093	2	528.454,233 664.718,684	2.977
3	528.446,968 664.720,875	4	528.437,979 664.723,883	9.479
5	528.434,661 664.724,716	6	528.422,241 664.729,587	13.341
7	528.414,868 664.732,725	8	528.410,699 664.735,008	4.753

Punct început	X / Y	Punct sfârșit	X / Y	Lungime segment (** (m)
2	528.454,233 664.718,684	3	528.446,968 664.720,875	7.588
4	528.437,979 664.723,883	5	528.434,661 664.724,716	3.421
6	528.422,241 664.729,587	7	528.414,868 664.732,725	8.013
8	528.410,699 664.735,008	9	528.403,908 664.737,432	7.211

Punct început	X / Y	Punct sfârșit	X / Y	Lungime segment (** (m))
9	528.403,908 664.737,432	10	528.390,219 664.742,615	14.637
11	528.380,861 664.745,448	12	528.376,857 664.740,606	6.283
13	528.374,014 664.734,825	14	528.370,828 664.726,504	8.91
15	528.369,224 664.722,275	16	528.367,242 664.714,891	7.645
17	528.366,896 664.712,18	18	528.366,178 664.709,273	2.994
19	528.364,056 664.698,206	20	528.363,299 664.694,139	4.137
21	528.361,653 664.684,727	22	528.369,878 664.682,757	8.458
23	528.381,704 664.679,806	24	528.388,188 664.678,285	6.66
25	528.393,298 664.677,001	26	528.402,73 664.674,589	9.736
27	528.410,167 664.672,873	28	528.417,327 664.671,463	7.298
29	528.429,282 664.670,366	30	528.438,041 664.669,554	8.797
31	528.446,982 664.668,448	32	528.449,947 664.682,999	14.85
33	528.452,457 664.695,247	34	528.454,446 664.704,992	9.946
35	528.456,42 664.714,809	1	528.457,151 664.718,093	3.364

Punct început	X / Y	Punct sfârșit	X / Y	Lungime segment (** (m))
10	528.390,219 664.742,615	11	528.380,861 664.745,448	9.777
12	528.376,857 664.740,606	13	528.374,014 664.734,825	6.442
14	528.370,828 664.726,504	15	528.369,224 664.722,275	4.523
16	528.367,242 664.714,891	17	528.366,896 664.712,18	2.733
18	528.366,178 664.709,273	19	528.364,056 664.698,206	11.269
20	528.363,299 664.694,139	21	528.361,653 664.684,727	9.555
22	528.369,878 664.682,757	23	528.381,704 664.679,806	12.189
24	528.388,188 664.678,285	25	528.393,298 664.677,001	5.269
26	528.402,73 664.674,589	27	528.410,167 664.672,873	7.632
28	528.417,327 664.671,463	29	528.429,282 664.670,366	12.005
30	528.438,041 664.669,554	31	528.446,982 664.668,448	9.009
32	528.449,947 664.682,999	33	528.452,457 664.695,247	12.503
34	528.454,446 664.704,992	35	528.456,42 664.714,809	10.013

** Lungimile segmentelor sunt determinate în planul de proiecție Stereo 70 și sunt rotunjite la 1 milimetru.

*** Distanța dintre puncte este formată din segmente cumulate ce sunt mai mici decât valoarea 1 milimetru.

**DATE DESPRE IMOBILUL NR. 4799**

Oficiul de Cadastru și Publicitate Imobiliară SUCEAVA
 Biroul de Cadastru și Publicitate Imobiliară Campulung Moldovenesc

A. Partea I. Descrierea imobilului

TEREN Intravilan

Adresa: Loc. Valea Putnei, Jud. Suceava, Loc numit Valea Putnei

Nr. Crt	Nr cadastral Nr. topografic	Suprafața* (mp)	Observații / Referințe
A1	33145	1.274	Sector cadastral:91 Teren neimprejmuit; Provenit din CF 33145, nr. cad. 33145

B. Partea II. Proprietari și acte

Inscrieri privitoare la dreptul de proprietate și alte drepturi reale		Referințe
2088 / 20/02/2017		
Act Notarial nr. 124, din 11/11/2010 emis de BNP DORINA ROTARU;		
B1	Intabulare, drept de PROPRIETATE, dobandit prin Succesiune, cota actuala 3/8 1) URSACHI GHEORGHE	A1
Act Notarial nr. 125, din 11/11/2010 emis de BNP DORINA ROTARU;		
B2	Intabulare, drept de PROPRIETATE, dobandit prin Succesiune, cota actuala 5/8 1) URSACHI GHEORGHE	A1

C. Partea III. SARCINI .

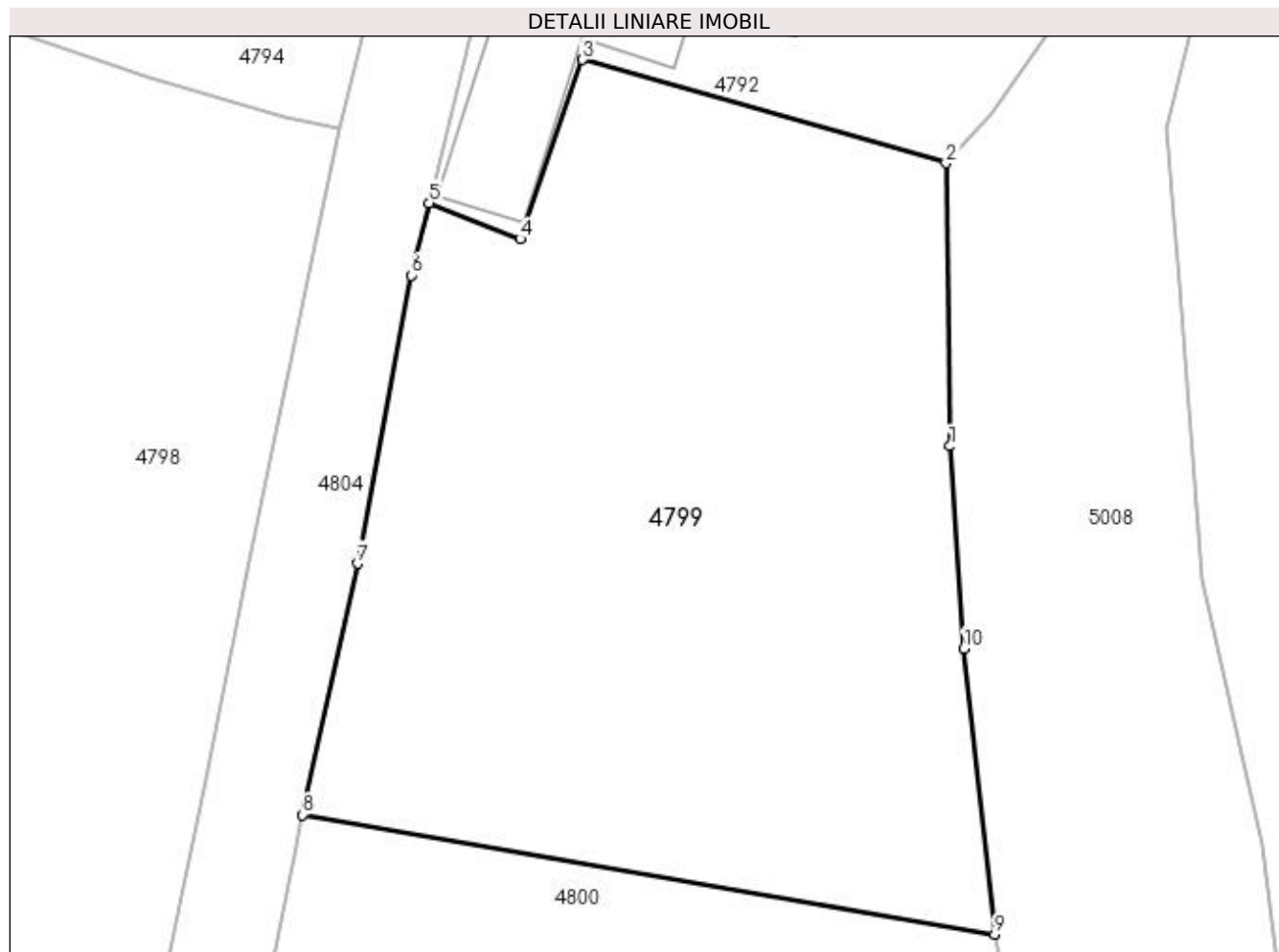
Inscrieri privind dezmembramintele dreptului de proprietate, drepturi reale de garanție și sarcini	Referințe
NU SUNT	

Anexa Nr. 1 La Partea I

Teren

Nr cadastral	Suprafața (mp)*	Observații / Referințe
33145	1.274	Provenit din CF 33145, nr. cad. 33145

* Suprafața este determinată în planul de proiecție Stereo 70.



Date referitoare la teren

Crt	Categorie folosință	Intra vilan	Suprafața (mp)	Tarla	Parcelă	Nr. topo	Observații / Referințe
1	faneata	DA	1.274	-	-	-	

Lungime Segmente

1) Valorile lungimilor segmentelor sunt obținute din proiecție în plan.

Punct început	X / Y	Punct sfârșit	X / Y	Lungime segment (** (m)
1	528.490,125 664.700,975	2	528.489,915 664.716,254	15.28
2	528.489,915 664.716,254	3	528.470,296 664.721,832	20.397
3	528.470,296 664.721,832	4	528.466,933 664.712,157	10.243
4	528.466,933 664.712,157	5	528.462,024 664.714,097	5.278
5	528.462,024 664.714,097	6	528.461,06 664.710,195	4.019

Punct început	X / Y	Punct sfârșit	X / Y	Lungime segment (** (m)
6	528.461,06 664.710,195	7	528.458,158 664.694,642	15.821
7	528.458,158 664.694,642	8	528.455,18 664.681,08	13.885
8	528.455,18 664.681,08	9	528.492,555 664.674,631	37.927
9	528.492,555 664.674,631	10	528.490,877 664.690,06	15.52
10	528.490,877 664.690,06	1	528.490,125 664.700,975	10.941

** Lungimile segmentelor sunt determinate în planul de proiecție Stereo 70 și sunt rotunjite la 1 milimetru.

*** Distanța dintre puncte este formată din segmente cumulate ce sunt mai mici decât valoarea 1 milimetru.

**DATE DESPRE IMOBILUL NR. 4800**

Oficiul de Cadastru și Publicitate Imobiliară SUCEAVA
Biroul de Cadastru și Publicitate Imobiliară Campulung Moldovenesc

A. Partea I. Descrierea imobilului

TEREN Intravilan

Adresa: Loc. Valea Putnei, Jud. Suceava, Loc numit Valea Putnei

Nr. Crt	Nr cadastral Nr. topografic	Suprafața* (mp)	Observații / Referințe
A1	33144	656	Sector cadastral:91 Teren neimprejmuit; Provenit din CF 33144, nr. cad. 33144

B. Partea II. Proprietari și acte

Inscrieri privitoare la dreptul de proprietate și alte drepturi reale		Referințe
2088 / 20/02/2017		
Act Notarial nr. 340, din 16/02/2017 emis de ANDRONICESCU OLTICA VERONICA;		
B1	Intabulare, drept de PROPRIETATE, dobandit prin Conventie, cota actuala 1/1 1) SC QUALITY NATURAL SRL, CIF:27811152	A1

C. Partea III. SARCINI .

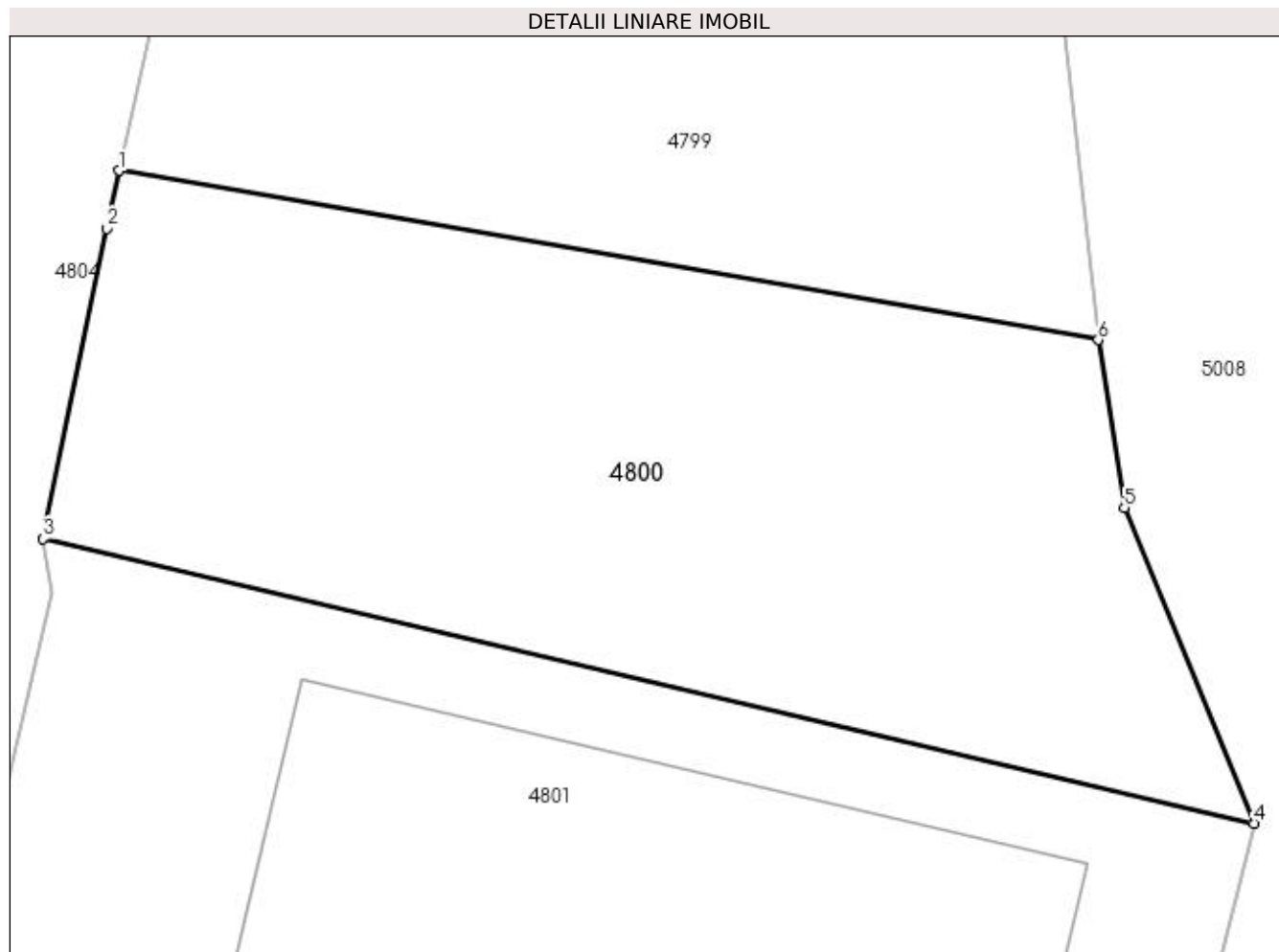
Inscrieri privind dezmembramintele dreptului de proprietate, drepturi reale de garanție și sarcini	Referințe
NU SUNT	

Anexa Nr. 1 La Partea I

Teren

Nr cadastral	Suprafața (mp)*	Observații / Referințe
33144	656	Provenit din CF 33144, nr. cad. 33144

* Suprafața este determinată în planul de proiecție Stereo 70.



Date referitoare la teren

Crt	Categorie folosință	Intra vilan	Suprafața (mp)	Tarla	Parcelă	Nr. topo	Observații / Referințe
1	faneata	DA	656	-	-	-	

Lungime Segmente

1) Valorile lungimilor segmentelor sunt obținute din proiecție în plan.

Punct început	X / Y	Punct sfârșit	X / Y	Lungime segment (** (m)
1	528.455,18 664.681,08	2	528.454,696 664.678,876	2.257
2	528.454,696 664.678,876	3	528.452,284 664.667,031	12.088
3	528.452,284 664.667,031	4	528.498,502 664.656,179	47.475
4	528.498,502 664.656,179	5	528.493,556 664.668,217	13.014
5	528.493,556 664.668,217	6	528.492,555 664.674,631	6.492

Punct început	X / Y	Punct sfârșit	X / Y	Lungime segment (** (m)
6	528.492,555 664.674,631	1	528.455,18 664.681,08	37.927

** Lungimile segmentelor sunt determinate în planul de proiecție Stereo 70 și sunt rotunjite la 1 milimetru.

*** Distanța dintre puncte este formată din segmente cumulate ce sunt mai mici decât valoarea 1 milimetru.

**DATE DESPRE IMOBILUL NR. 4801**

Oficiul de Cadastru și Publicitate Imobiliară SUCEAVA
Biroul de Cadastru și Publicitate Imobiliară Campulung Moldovenesc

A. Partea I. Descrierea imobilului

TEREN Intravilan

Adresa: Loc. Valea Putnei, Str Păstrăvăriei, Nr. 19, Jud. Suceava

Nr. Crt	Nr cadastral Nr. topografic	Suprafața* (mp)	Observații / Referințe
A1	30902	1.815	Sector cadastral:91 Teren imprejmuit; Provenit din CF 30902, nr. cad. 30902, CF 31909, parte din nr. top. 9/3

Construcții

Crt	Nr cadastral Nr. topografic	Adresa	Observații / Referințe
A1.1		Loc. Valea Putnei, Str Păstrăvăriei, Nr. 19, Jud. Suceava	Nr. niveluri:1; S. construita la sol:363 mp; S. construita desfasurata:363 mp; Construcție P, constructie din lemn, din 2014,
A1.2		Loc. Valea Putnei, Str Păstrăvăriei, Nr. 19, Jud. Suceava	Nr. niveluri:1; S. construita la sol:125 mp; S. construita desfasurata:125 mp; Construcție P
A1.3		Loc. Valea Putnei, Str Păstrăvăriei, Nr. 19, Jud. Suceava	Nr. niveluri:1; S. construita la sol:10 mp; S. construita desfasurata:10 mp; Anexă, P

B. Partea II. Proprietari și acte

Inscrieri privitoare la dreptul de proprietate și alte drepturi reale		Referințe
3826 / 28/04/2011		
Act Notarial nr. 788, din 21/04/2011 emis de BNP DORINA ROTARU;		
B1	Intabulare, drept de PROPRIETATE, dobandit prin Conventie, cota actuala 1/1 1) SC QUALITY NATURAL SRL, CIF:27811152	A1
18206 / 25/11/2014		
Act Administrativ nr. 145, din 05/11/2014 emis de Primaria Pojorita (act administrativ nr. 7872/13-11-2014 emis de Primaria Pojorita);		
B2	Intabulare, drept de PROPRIETATE, dobandit prin Construire, cota actuala 1/1 1) SC QUALITY NATURAL SRL, CIF:9999999999999, LIPSĂ CUI	A1.1
4801 / 18/12/2022		
Act Administrativ nr. Adeverință nr. 1700, din 02/11/2022 emis de Primăria Comunei Pojorâta;		
B3	Intabulare, drept de PROPRIETATE, dobandit prin Lege, cota actuala 1/1 1) SC QUALITY NATURAL SRL, CIF:27811152	A1.2, A1.3

C. Partea III. SARCINI .

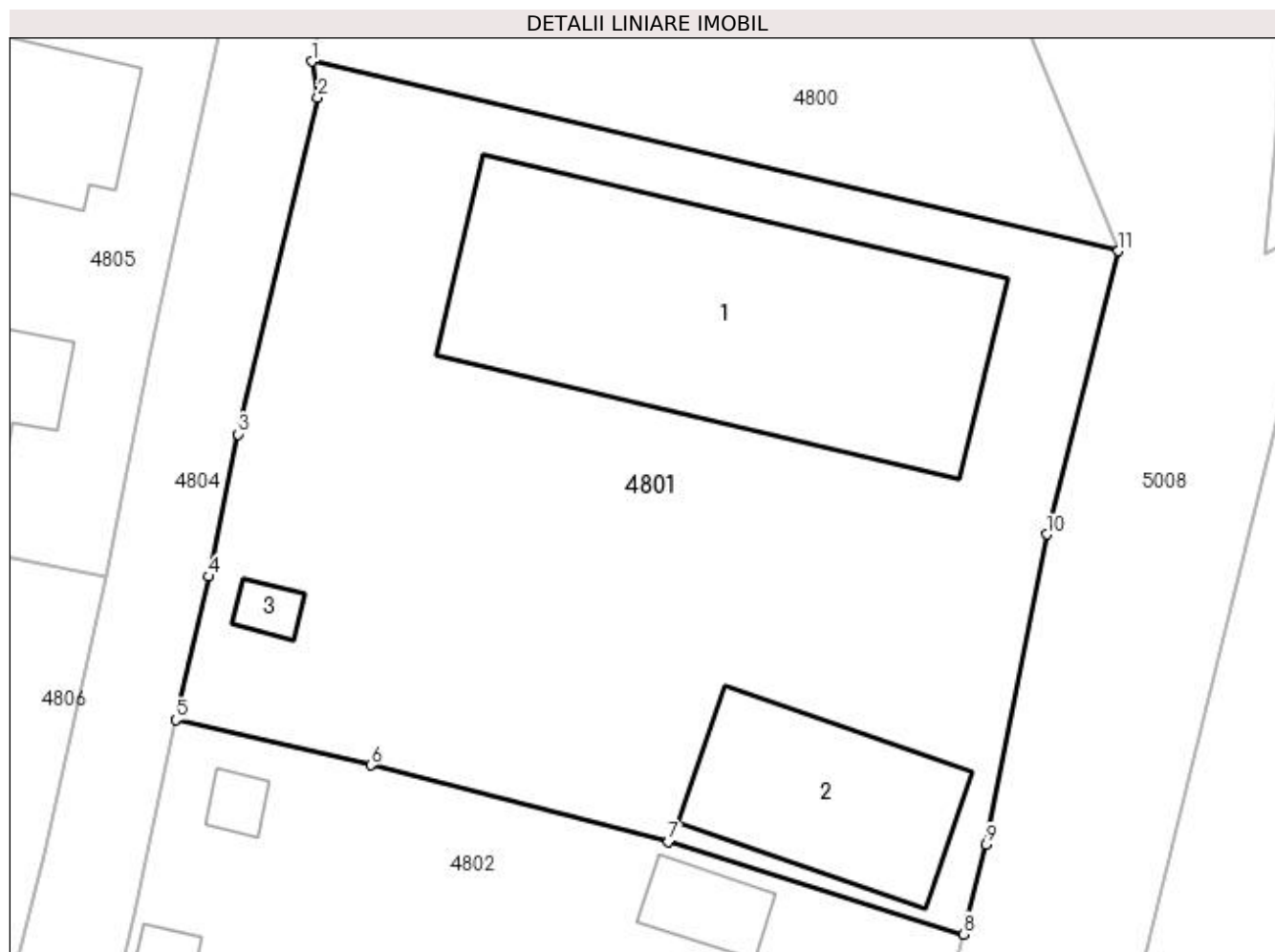
Inscrieri privind dezmembramintele dreptului de proprietate, drepturi reale de garanție și sarcini	Referințe
NU SUNT	

Anexa Nr. 1 La Partea I

Teren

Nr cadastral	Suprafața (mp)*	Observații / Referințe
30902	1.815	Provenit din CF 30902, nr. cad. 30902, CF 31909, parte din nr. top. 9/3

* Suprafața este determinată în planul de proiecție Stereo 70.



Date referitoare la teren

Crt	Categorie folosință	Intra vilan	Suprafața (mp)	Tarla	Parcelă	Nr. topo	Observații / Referințe
1	curți constructii	DA	1.815	-	-	-	

Date referitoare la construcții

Crt	Număr	Destinație construcție	Supraf. (mp)	Situație juridică	Observații / Referințe
A1.1		construcții industriale și edilitare	363	Cu acte	Nr. niveluri:1; S. construita la sol:363 mp; S. construita desfasurata:363 mp; Construcție P, construcție din lemn, din 2014,
A1.2		construcții industriale și edilitare	125	Cu acte	Nr. niveluri:1; S. construita la sol:125 mp; S. construita desfasurata:125 mp; Construcție P
A1.3		construcții anexa	10	Cu acte	Nr. niveluri:1; S. construita la sol:10 mp; S. construita desfasurata:10 mp; Anexă, P

Lungime Segmente

1) Valorile lungimilor segmentelor sunt obținute din proiecție în plan.

Punct început	X / Y	Punct sfârșit	X / Y	Lungime segment (** (m))
1	528.452,284 664.667,031	2	528.452,628 664.664,945	2.114

Punct început	X / Y	Punct sfârșit	X / Y	Lungime segment (** (m)
2	528.452,628 664.664,945	3	528.448,06 664.645,685	19.794
3	528.448,06 664.645,685	4	528.446,397 664.637,528	8.325
4	528.446,397 664.637,528	5	528.444,495 664.629,32	8.425
5	528.444,495 664.629,32	6	528.455,659 664.626,732	11.46
6	528.455,659 664.626,732	7	528.472,718 664.622,34	17.615
7	528.472,718 664.622,34	8	528.489,628 664.617,04	17.721
8	528.489,628 664.617,04	9	528.490,944 664.622,187	5.313
9	528.490,944 664.622,187	10	528.494,407 664.639,954	18.101
10	528.494,407 664.639,954	11	528.498,502 664.656,179	16.734
11	528.498,502 664.656,179	1	528.452,284 664.667,031	47.475

** Lungimile segmentelor sunt determinate în planul de proiecție Stereo 70 și sunt rotunjite la 1 milimetru.

*** Distanța dintre puncte este formată din segmente cumulate ce sunt mai mici decât valoarea 1 milimetru.

**DATE DESPRE IMOBILUL NR. 4802**

Oficiul de Cadastru și Publicitate Imobiliară SUCEAVA
Biroul de Cadastru și Publicitate Imobiliară Campulung Moldovenesc

A. Partea I. Descrierea imobilului

TEREN Intravilan

Adresa: Loc. Valea Putnei, Jud. Suceava, Loc numit Valea Putneisuc

Nr. Crt	Nr cadastral Nr. topografic	Suprafața* (mp)	Observații / Referințe
A1	30866	1.000	Sector cadastral:91 Teren imprejmuit; Provenit din CF 30866, nr. cad. 30866, CF 31909, parte din nr. top. 9/3

Construcții

Crt	Nr cadastral Nr. topografic	Adresa	Observații / Referințe
A1.1		Loc. Valea Putnei, Jud. Suceava, Loc numit Valea Putneisuc	Nr. niveluri:1; S. construita la sol:28 mp; S. construita desfasurata:28 mp; Anexă, P
A1.2		Loc. Valea Putnei, Jud. Suceava, Loc numit Valea Putneisuc	Nr. niveluri:1; S. construita la sol:84 mp; S. construita desfasurata:84 mp; Anexă, P
A1.3		Loc. Valea Putnei, Jud. Suceava, Loc numit Valea Putneisuc	Nr. niveluri:1; S. construita la sol:39 mp; S. construita desfasurata:39 mp; Anexă, P
A1.4		Loc. Valea Putnei, Jud. Suceava, Loc numit Valea Putneisuc	Nr. niveluri:1; S. construita la sol:14 mp; S. construita desfasurata:14 mp; Anexă, P
A1.5		Loc. Valea Putnei, Jud. Suceava, Loc numit Valea Putneisuc	Nr. niveluri:1; S. construita la sol:10 mp; S. construita desfasurata:10 mp; Anexă, P

B. Partea II. Proprietari și acte

Inscrieri privitoare la dreptul de proprietate și alte drepturi reale		Referințe
12037 / 01/08/2022		
Act Notarial nr. Contract de vânzare cumpărare nr.1341, din 29/07/2022 emis de Udistanu Sabina Elena;		
B1	Intabulare, drept de PROPRIETATE, dobandit prin Lege, cota actuala 1/1 1) POCOL KARINA ELENA, bun comun 2) POCOL CATALIN FLORIN	A1
4802 / 18/12/2022		
Act Administrativ nr. Adeverință nr. 1700, din 02/11/2022 emis de Primăria Comunei Pojorâta;		
B2	Intabulare, drept de PROPRIETATE, dobandit prin Lege, cota actuala 1/1 1) POCOL KARINA ELENA 2) POCOL CATALIN FLORIN	A1.1, A1.2, A1.3, A1.4, A1.5

C. Partea III. SARCINI .

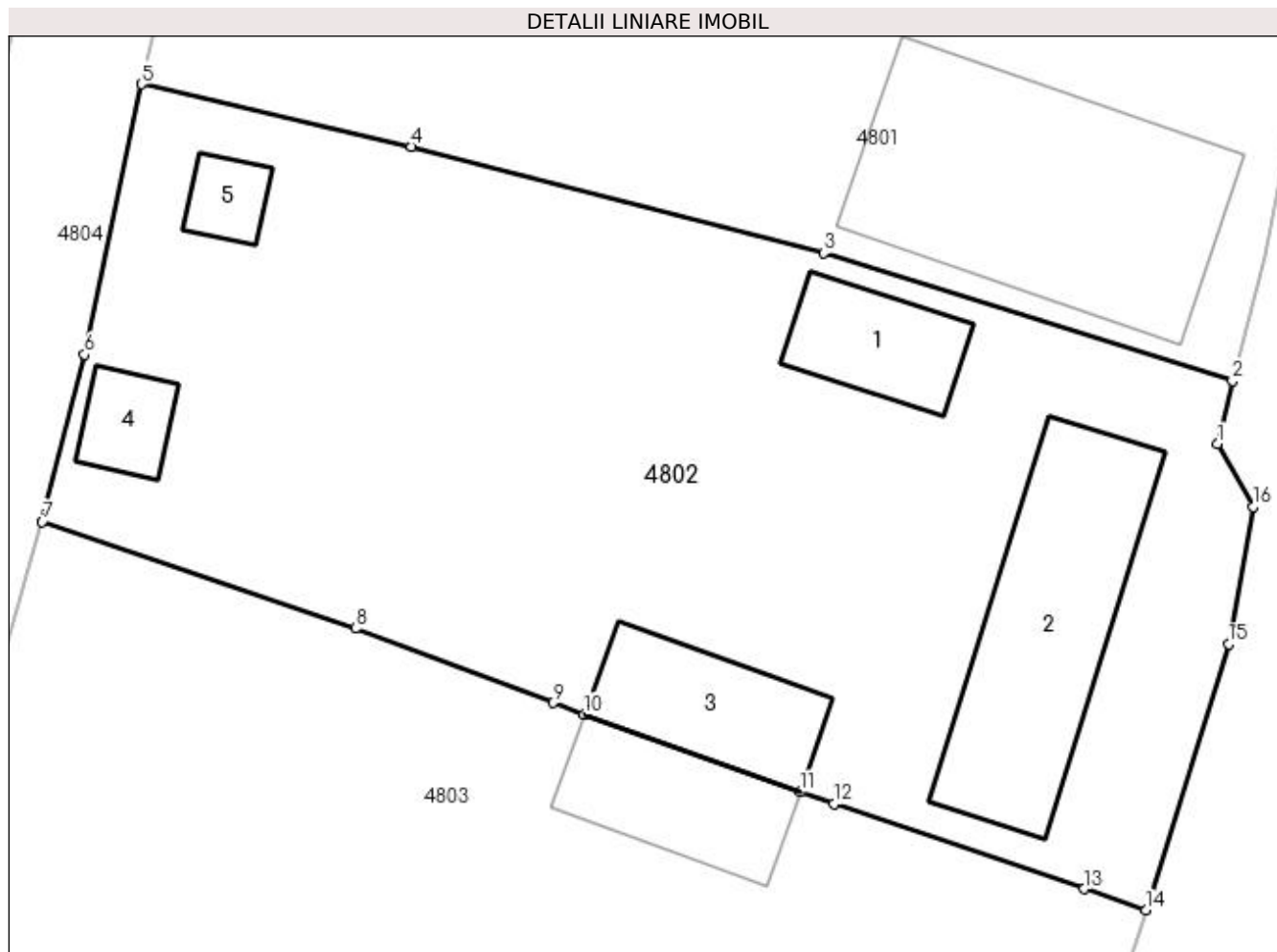
Inscrieri privind dezmembramintele dreptului de proprietate, drepturi reale de garanție și sarcini	Referințe
NU SUNT	

Anexa Nr. 1 La Partea I

Teren

Nr cadastral	Suprafața (mp)*	Observații / Referințe
30866	1.000	Provenit din CF 30866, nr. cad. 30866, CF 31909, parte din nr. top. 9/3

* Suprafața este determinată în planul de proiecție Stereo 70.



Date referitoare la teren

Crt	Categorie folosință	Intravilan	Suprafața (mp)	Tarla	Parcelă	Nr. topo	Observații / Referințe
1	curți constructii	DA	1.000	-	-	-	

Date referitoare la construcții

Crt	Număr	Destinație construcție	Supraf. (mp)	Situație juridică	Observații / Referințe
A1.1		constructii anexa	28	Cu acte	Nr. niveluri:1; S. construita la sol:28 mp; S. construita desfasurata:28 mp; Anexă, P
A1.2		constructii anexa	84	Cu acte	Nr. niveluri:1; S. construita la sol:84 mp; S. construita desfasurata:84 mp; Anexă, P
A1.3		constructii anexa	39	Cu acte	Nr. niveluri:1; S. construita la sol:39 mp; S. construita desfasurata:39 mp; Anexă, P
A1.4		constructii anexa	14	Cu acte	Nr. niveluri:1; S. construita la sol:14 mp; S. construita desfasurata:14 mp; Anexă, P
A1.5		constructii anexa	10	Cu acte	Nr. niveluri:1; S. construita la sol:10 mp; S. construita desfasurata:10 mp; Anexă, P

Lungime Segmente

1) Valorile lungimilor segmentelor sunt obținute din proiecție în plan.

Punct început	X / Y	Punct sfârșit	X / Y	Lungime segment (** (m)
---------------	-------	---------------	-------	-------------------------

Punct început	X / Y	Punct sfârșit	X / Y	Lungime segment (** (m)
1	528.489,005 664.614,436	2	528.489,628 664.617,04	2.677
2	528.489,628 664.617,04	3	528.472,718 664.622,34	17.721
3	528.472,718 664.622,34	4	528.455,659 664.626,732	17.615
4	528.455,659 664.626,732	5	528.444,495 664.629,32	11.46
5	528.444,495 664.629,32	6	528.442,137 664.618,137	11.429
6	528.442,137 664.618,137	7	528.440,381 664.611,218	7.138
7	528.440,381 664.611,218	8	528.453,339 664.606,803	13.689
8	528.453,339 664.606,803	9	528.461,506 664.603,727	8.727
9	528.461,506 664.603,727	10	528.462,797 664.603,248	1.377
10	528.462,797 664.603,248	11	528.471,737 664.600,035	9.5
11	528.471,737 664.600,035	12	528.473,13 664.599,563	1.471
12	528.473,13 664.599,563	13	528.483,497 664.596,033	10.952
13	528.483,497 664.596,033	14	528.486,049 664.595,161	2.697
14	528.486,049 664.595,161	15	528.489,455 664.606,153	11.508
15	528.489,455 664.606,153	16	528.490,473 664.611,846	5.783
16	528.490,473 664.611,846	1	528.489,005 664.614,436	2.977

** Lungimile segmentelor sunt determinate în planul de proiecție Stereo 70 și sunt rotunjite la 1 milimetru.

*** Distanța dintre puncte este formată din segmente cumulate ce sunt mai mici decât valoarea 1 milimetru.

**DATE DESPRE IMOBILUL NR. 4803**

Oficiul de Cadastru și Publicitate Imobiliară SUCEAVA
Biroul de Cadastru și Publicitate Imobiliară Campulung Moldovenesc

A. Partea I. Descrierea imobilului

TEREN Intravilan

Adresa: Loc. Valea Putnei, Str Păstrăvăriei, Nr. 21, Jud. Suceava

Nr. Crt	Nr cadastral Nr. topografic	Suprafața* (mp)	Observații / Referințe
A1	31151	Din acte: 2.039 Masurata: 2.078	Sector cadastral:91 Teren imprejmuit; Provenit din CF 31151, nr. cad. 31151, CF 31909, parte din nr. top. 9/3

Construcții

Crt	Nr cadastral Nr. topografic	Adresa	Observații / Referințe
A1.1		Loc. Valea Putnei, Str Păstrăvăriei, Nr. 21, Jud. Suceava	Nr. niveluri:2; S. construita la sol:220 mp; S. construita desfasurata:440 mp; Casă de locuit, P+M, pensiune agroturistica din zidarie si lemn, edificata in anul 2015
A1.2		Loc. Valea Putnei, Str Păstrăvăriei, Nr. 21, Jud. Suceava	Nr. niveluri:1; S. construita la sol:21 mp; S. construita desfasurata:21 mp; Anexă, P
A1.3		Loc. Valea Putnei, Str Păstrăvăriei, Nr. 21, Jud. Suceava	Nr. niveluri:1; S. construita la sol:18 mp; S. construita desfasurata:18 mp; Anexă, P
A1.4		Loc. Valea Putnei, Str Păstrăvăriei, Nr. 21, Jud. Suceava	Nr. niveluri:1; S. construita la sol:34 mp; S. construita desfasurata:34 mp; Anexă, P
A1.5		Loc. Valea Putnei, Str Păstrăvăriei, Nr. 21, Jud. Suceava	Nr. niveluri:1; S. construita la sol:39 mp; S. construita desfasurata:39 mp; Anexă, P

B. Partea II. Proprietari și acte

Inscrieri privitoare la dreptul de proprietate și alte drepturi reale		Referințe
12336 / 24/11/2011		
Act Notarial nr. 318, din 15/02/2011 emis de BNP DORINA ROTARU;		
B1	Intabulare, drept de PROPRIETATE, dobandit prin Conventie, cota actuala 1/2 1) INTREPRINDEREA INDIVIDUALA IRIMESCU FLORIN-STEFAN, CIF:28017665	A1
B2	Intabulare, drept de PROPRIETATE, dobandit prin Conventie, cota actuala 1/2 1) INTREPRINDEREA INDIVIDUALA " IRIMESCU FLORIN-STEFAN", CIF:99999999999999, LIPSĂ CUI	A1
7942 / 11/05/2022		
Act Administrativ nr. 3175, din 06/05/2022 emis de Comuna Pojorâta;		
B3	Intabulare, drept de PROPRIETATE, dobandit prin Construire, cota actuala 1/1 1) IRIMESCU FLORIN-ȘTEFAN	A1.1
B4	se notează apartenența construcției C1 la patrimoniul de afectățione al întreprinderii Individuale IRIMESCU FLORIN-ȘTEFAN - CUI 28017665	A1.1
4803 / 18/12/2022		
Act Administrativ nr. Adeverință nr. 1700, din 02/11/2022 emis de Primăria Comunei Pojorâta;		
B5	Intabulare, drept de PROPRIETATE, dobandit prin Lege, cota actuala 1/1 1) IRIMESCU FLORIN-ȘTEFAN	A1.2, A1.3, A1.4, A1.5

C. Partea III. SARCINI .

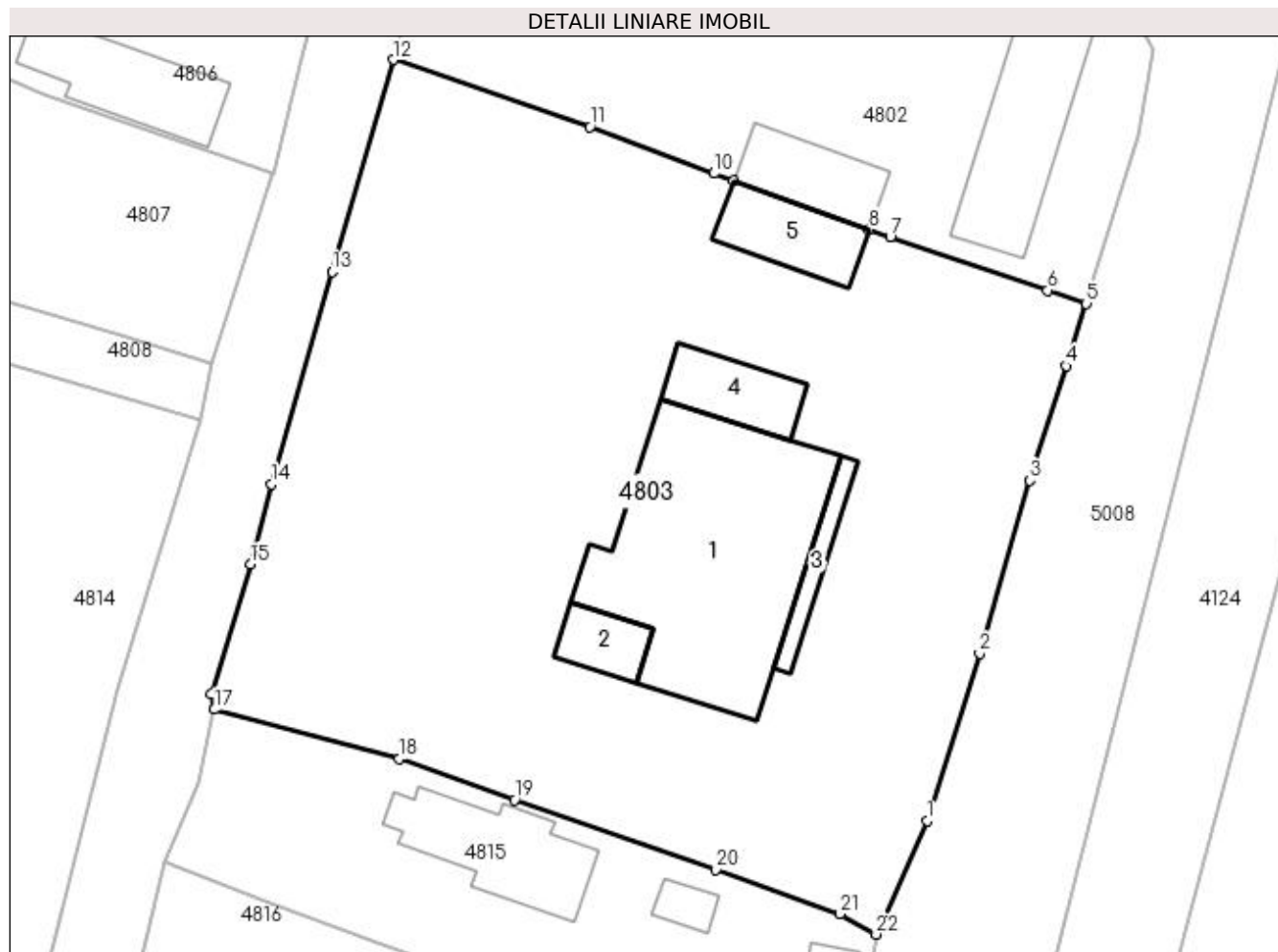
Inscrieri privind dezmembramintele dreptului de proprietate, drepturi reale de garanție și sarcini	Referințe
NU SUNT	

Anexa Nr. 1 La Partea I

Teren

Nr cadastral	Suprafața (mp)*	Observații / Referințe
31151	Din acte: 2.039 Masurata: 2.078	Provenit din CF 31151, nr. cad. 31151, CF 31909, parte din nr. top. 9/3

* Suprafața este determinată în planul de proiecție Stereo 70.



Date referitoare la teren

Crt	Categorie folosință	Intra vilan	Suprafața (mp)	Tarla	Parcelă	Nr. topo	Observații / Referințe
1	curți constructii	DA	1.251	-	-	-	
2	faneata	DA	827	-	-	-	

Date referitoare la construcții

Crt	Număr	Destinație construcție	Supraf. (mp)	Situație juridică	Observații / Referințe
A1.1		construcții de locuințe	220	Cu acte	Nr. niveluri:2; S. construita la sol:220 mp; S. construita desfasurata:440 mp; Casă de locuit, P+M, pensiune agroturistica din zidarie si lemn, edificata in anul 2015
A1.2		construcții anexa	21	Cu acte	Nr. niveluri:1; S. construita la sol:21 mp; S. construita desfasurata:21 mp; Anexă, P
A1.3		construcții anexa	18	Cu acte	Nr. niveluri:1; S. construita la sol:18 mp; S. construita desfasurata:18 mp; Anexă, P
A1.4		construcții anexa	34	Cu acte	Nr. niveluri:1; S. construita la sol:34 mp; S. construita desfasurata:34 mp; Anexă, P
A1.5		construcții anexa	39	Cu acte	Nr. niveluri:1; S. construita la sol:39 mp; S. construita desfasurata:39 mp; Anexă, P

Lungime Segmente

1) Valorile lungimilor segmentelor sunt obținute din proiecție în plan.

Punct început	X / Y	Punct sfârșit	X / Y	Lungime segment (** (m)
1	528.475,552 664.561,105	2	528.479,006 664.572,116	11.54
3	528.482,324 664.583,512	4	528.484,701 664.591,056	7.91
5	528.486,049 664.595,161	6	528.483,497 664.596,033	2.697
7	528.473,13 664.599,563	8	528.471,737 664.600,035	1.471
9	528.462,797 664.603,248	10	528.461,506 664.603,727	1.377
11	528.453,339 664.606,803	12	528.440,381 664.611,218	13.689
13	528.436,363 664.597,256	14	528.432,389 664.583,277	14.533
15	528.430,999 664.577,995	16	528.428,37 664.569,464	8.927
17	528.428,614 664.568,434	18	528.440,783 664.565,176	12.598
19	528.448,378 664.562,489	20	528.461,635 664.557,882	14.035
21	528.469,833 664.554,966	22	528.472,199 664.553,628	2.718

Punct început	X / Y	Punct sfârșit	X / Y	Lungime segment (** (m)
2	528.479,006 664.572,116	3	528.482,324 664.583,512	11.869
4	528.484,701 664.591,056	5	528.486,049 664.595,161	4.321
6	528.483,497 664.596,033	7	528.473,13 664.599,563	10.952
8	528.471,737 664.600,035	9	528.462,797 664.603,248	9.5
10	528.461,506 664.603,727	11	528.453,339 664.606,803	8.727
12	528.440,381 664.611,218	13	528.436,363 664.597,256	14.529
14	528.432,389 664.583,277	15	528.430,999 664.577,995	5.462
16	528.428,37 664.569,464	17	528.428,614 664.568,434	1.059
18	528.440,783 664.565,176	19	528.448,378 664.562,489	8.056
20	528.461,635 664.557,882	21	528.469,833 664.554,966	8.701
22	528.472,199 664.553,628	1	528.475,552 664.561,105	8.194

** Lungimile segmentelor sunt determinate în planul de proiecție Stereo 70 și sunt rotunjite la 1 milimetru.

*** Distanța dintre puncte este formată din segmente cumulate ce sunt mai mici decât valoarea 1 milimetru.

**DATE DESPRE IMOBILUL NR. 4804**

Oficiul de Cadastru și Publicitate Imobiliară SUCEAVA
Biroul de Cadastru și Publicitate Imobiliară Campulung Moldovenesc

A. Partea I. Descrierea imobilului

TEREN Intravilan

Adresa: Loc. Valea Putnei, Jud. Suceava, Loc numit Valea Putnei

Nr. Crt	Nr cadastral Nr. topografic	Suprafața* (mp)	Observații / Referințe
A1	32128	5.114	Sector cadastral:91 Teren neimprejmuit; Provenit din CF 32128, nr. cad. 32128 - Drum

B. Partea II. Proprietari și acte

Inscrieri privitoare la dreptul de proprietate și alte drepturi reale		Referințe
4616 / 31/03/2014		
Act Administrativ nr. 36, din 05/03/2014 emis de Consiliul Local Pojorâta;		
B1	Inscrierea provizorie, drept de PROPRIETATE, dobandit prin Lege, cota actuala 1/1 1) COMUNA POJORÂTA - DOMENIUL PUBLIC, CIF:4441425	A1

C. Partea III. SARCINI .

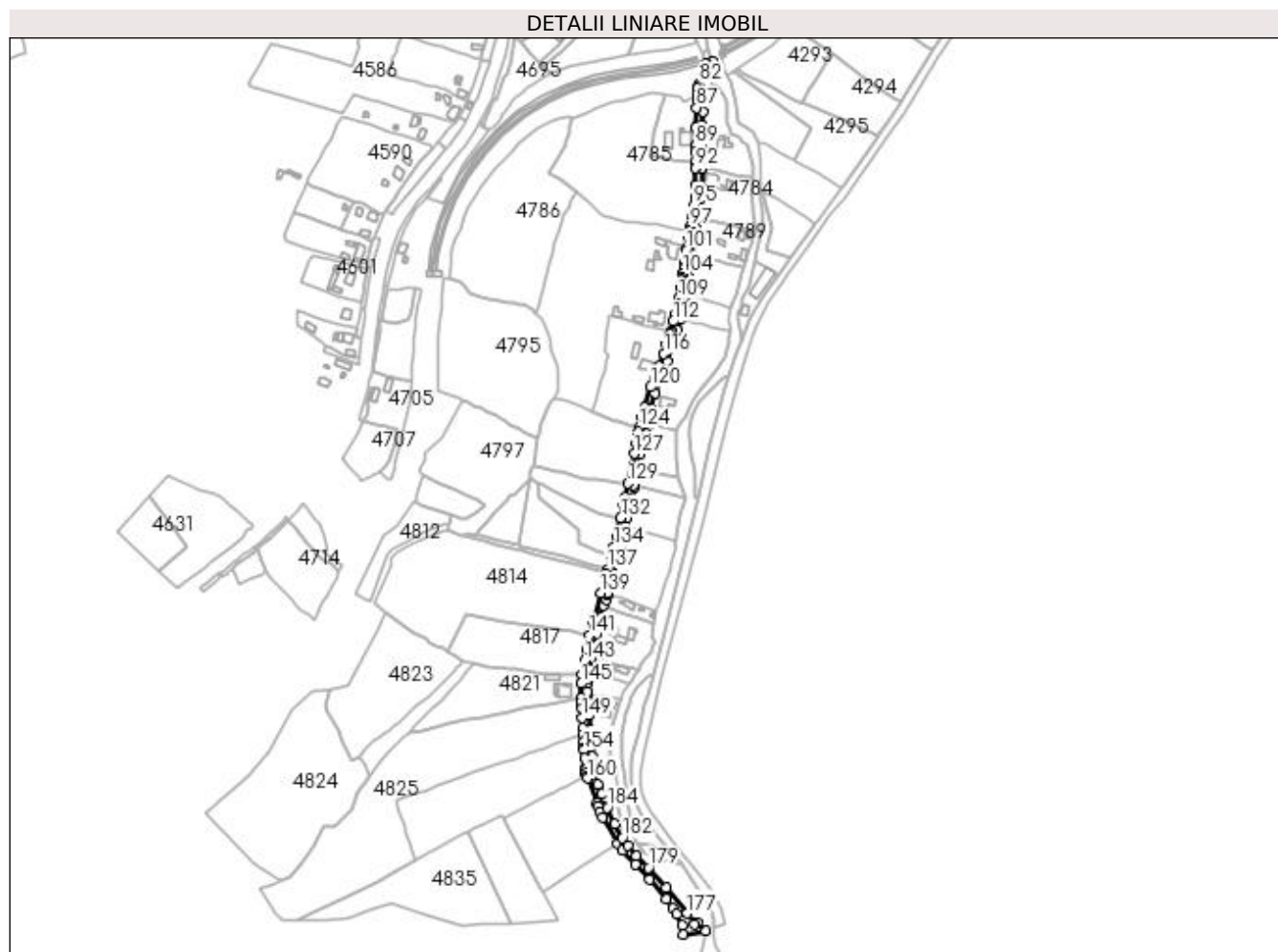
Inscrieri privind dezmembramintele dreptului de proprietate, drepturi reale de garanție și sarcini	Referințe
NU SUNT	

Anexa Nr. 1 La Partea I

Teren

Nr cadastral	Suprafața (mp)*	Observații / Referințe
32128	5.114	Provenit din CF 32128, nr. cad. 32128 - Drum

* Suprafața este determinată în planul de proiecție Stereo 70.



Date referitoare la teren

Crt	Categorie folosință	Intra vilan	Suprafața (mp)	Tarla	Parcelă	Nr. topo	Observații / Referințe
1	drum	DA	5.114	-	-	-	

Lungime Segmente

1) Valorile lungimilor segmentelor sunt obținute din proiecție în plan.

Punct început	X / Y	Punct sfârșit	X / Y	Lungime segment	Punct început	X / Y	Punct sfârșit	X / Y	Lungime segment	Punct început	X / Y	Punct sfârșit	X / Y	Lungime segment
1	528.428,093 664.381,652	2	528.426,888 664.385,78	4.3	2	528.426,888 664.385,78	3	528.423,049 664.388,876	4.932	3	528.423,049 664.388,876	4	528.419,9 664.397,73	9.397
4	528.419,9 664.397,73	5	528.416,423 664.409,267	12.05	5	528.416,423 664.409,267	6	528.415,238 664.416,586	7.414	6	528.415,238 664.416,586	7	528.414,841 664.423,187	6.613
7	528.414,841 664.423,187	8	528.413,913 664.431,107	7.974	8	528.413,913 664.431,107	9	528.412,816 664.443,138	12.081	9	528.412,816 664.443,138	10	528.412,572 664.447,82	4.688
10	528.412,572 664.447,82	11	528.411,998 664.460,23	12.423	11	528.411,998 664.460,23	12	528.411,302 664.471,447	11.239	12	528.411,302 664.471,447	13	528.410,599 664.478,98	7.566
13	528.410,599 664.478,98	14	528.410,306 664.481,205	2.244	14	528.410,306 664.481,205	15	528.410,975 664.488,738	7.563	15	528.410,975 664.488,738	16	528.411,414 664.492,764	4.05
16	528.411,414 664.492,764	17	528.412,062 664.497,994	5.27	17	528.412,062 664.497,994	18	528.412,511 664.501,613	3.647	18	528.412,511 664.501,613	19	528.413,654 664.510,361	8.822

Punct început	X / Y	Punct sfârșit	X / Y	Lungime segment	Punct început	X / Y	Punct sfârșit	X / Y	Lungime segment	Punct început	X / Y	Punct sfârșit	X / Y	Lungime segment
19	528.413,654 664.510,361	20	528.414,09 664.511,722	1.429	20	528.414,09 664.511,722	21	528.416,482 664.521,377	9.947	21	528.416,482 664.521,377	22	528.419,417 664.533,372	12.349
22	528.419,417 664.533,372	23	528.421,773 664.542,267	9.202	23	528.421,773 664.542,267	24	528.423,114 664.549,08	6.944	24	528.423,114 664.549,08	25	528.425,359 664.558,39	9.577
25	528.425,359 664.558,39	26	528.427,541 664.563,642	5.687	26	528.427,541 664.563,642	27	528.428,614 664.568,434	4.911	27	528.428,614 664.568,434	28	528.428,37 664.569,464	1.059
28	528.428,37 664.569,464	29	528.430,999 664.577,995	8.927	29	528.430,999 664.577,995	30	528.432,389 664.583,277	5.462	30	528.432,389 664.583,277	31	528.436,363 664.597,256	14.533
31	528.436,363 664.597,256	32	528.440,381 664.611,218	14.529	32	528.440,381 664.611,218	33	528.442,137 664.618,137	7.138	33	528.442,137 664.618,137	34	528.444,495 664.629,32	11.429
34	528.444,495 664.629,32	35	528.446,397 664.637,528	8.425	35	528.446,397 664.637,528	36	528.448,06 664.645,685	8.325	36	528.448,06 664.645,685	37	528.452,628 664.664,945	19.794
37	528.452,628 664.664,945	38	528.452,284 664.667,031	2.114	38	528.452,284 664.667,031	39	528.454,696 664.678,876	12.088	39	528.454,696 664.678,876	40	528.455,18 664.681,08	2.257
40	528.455,18 664.681,08	41	528.458,158 664.694,642	13.885	41	528.458,158 664.694,642	42	528.461,06 664.710,195	15.821	42	528.461,06 664.710,195	43	528.462,024 664.714,097	4.019
43	528.462,024 664.714,097	44	528.464,692 664.724,9	11.128	44	528.464,692 664.724,9	45	528.467,482 664.735,716	11.17	45	528.467,482 664.735,716	46	528.471,437 664.749,764	14.594
46	528.471,437 664.749,764	47	528.476,738 664.762,877	14.144	47	528.476,738 664.762,877	48	528.482,395 664.778,21	16.343	48	528.482,395 664.778,21	49	528.487,222 664.791,951	14.564
49	528.487,222 664.791,951	50	528.491,328 664.805,984	14.621	50	528.491,328 664.805,984	51	528.494,264 664.816,092	10.526	51	528.494,264 664.816,092	52	528.496,949 664.827,638	11.854
52	528.496,949 664.827,638	53	528.498,845 664.837,013	9.565	53	528.498,845 664.837,013	54	528.499,724 664.841,637	4.707	54	528.499,724 664.841,637	55	528.500,406 664.846,061	4.476
55	528.500,406 664.846,061	56	528.501,575 664.854,417	8.437	56	528.501,575 664.854,417	57	528.503,197 664.865,994	11.69	57	528.503,197 664.865,994	58	528.504,333 664.873,098	7.194
58	528.504,333 664.873,098	59	528.507,251 664.890,567	17.711	59	528.507,251 664.890,567	60	528.508,66 664.897,98	7.546	60	528.508,66 664.897,98	61	528.510,322 664.906,25	8.435
61	528.510,322 664.906,25	62	528.512,002 664.915,921	9.816	62	528.512,002 664.915,921	63	528.513,139 664.925,274	9.422	63	528.513,139 664.925,274	64	528.513,633 664.933,601	8.342
64	528.513,633 664.933,601	65	528.513,558 664.950,747	17.146	65	528.513,558 664.950,747	66	528.513,625 664.952,047	1.302	66	528.513,625 664.952,047	67	528.513,675 664.957,829	5.782
67	528.513,675 664.957,829	68	528.513,784 664.970,554	12.725	68	528.513,784 664.970,554	69	528.513,643 664.973,125	2.575	69	528.513,643 664.973,125	70	528.513,683 664.980,927	7.802
70	528.513,683 664.980,927	71	528.513,832 664.990,964	10.038	71	528.513,832 664.990,964	72	528.514,605 665.002,871	11.932	72	528.514,605 665.002,871	73	528.515,515 665.014,775	11.939
73	528.515,515 665.014,775	74	528.517,448 665.020,305	5.858	74	528.517,448 665.020,305	75	528.519,606 665.023,57	3.914	75	528.519,606 665.023,57	76	528.517,459 665.027,179	4.199
76	528.517,459 665.027,179	77	528.523,714 665.044,704	18.608	77	528.523,714 665.044,704	78	528.522,811 665.047,725	3.153	78	528.522,811 665.047,725	79	528.517,844 665.045,698	5.365
79	528.517,844 665.045,698	80	528.517,023 665.045,084	1.025	80	528.517,023 665.045,084	81	528.514,316 665.035,606	9.857	81	528.514,316 665.035,606	82	528.511,4 665.027,809	8.324
82	528.511,4 665.027,809	83	528.509,816 665.025,646	2.681	83	528.509,816 665.025,646	84	528.509,12 665.023,175	2.567	84	528.509,12 665.023,175	85	528.509,163 665.017,968	5.207
85	528.509,163 665.017,968	86	528.509,265 665.012,292	5.677	86	528.509,265 665.012,292	87	528.508,935 665.006,244	6.057	87	528.508,935 665.006,244	88	528.508,096 664.988,094	18.169
88	528.508,096 664.988,094	89	528.508,059 664.972,024	16.07	89	528.508,059 664.972,024	90	528.507,967 664.965,898	6.127	90	528.507,967 664.965,898	91	528.507,857 664.957,613	8.286
91	528.507,857 664.957,613	92	528.507,831 664.951,75	5.863	92	528.507,831 664.951,75	93	528.507,92 664.937,066	14.684	93	528.507,92 664.937,066	94	528.507,396 664.925,595	11.483
94	528.507,396 664.925,595	95	528.506,553 664.919,151	6.499	95	528.506,553 664.919,151	96	528.504,616 664.908,693	10.636	96	528.504,616 664.908,693	97	528.502,725 664.898,82	10.052
97	528.502,725 664.898,82	98	528.502,308 664.895,641	3.206	98	528.502,308 664.895,641	99	528.501,784 664.889,269	6.394	99	528.501,784 664.889,269	100	528.500,139 664.880,504	8.918
100	528.500,139 664.880,504	101	528.499,364 664.877,855	2.76	101	528.499,364 664.877,855	102	528.497,4 664.866,597	11.428	102	528.497,4 664.866,597	103	528.497,279 664.861,69	4.908
103	528.497,279 664.861,69	104	528.496,465 664.857,067	4.694	104	528.496,465 664.857,067	105	528.496,023 664.854,177	2.924	105	528.496,023 664.854,177	106	528.495,675 664.851,904	2.299
106	528.495,675 664.851,904	107	528.495,462 664.850,514	1.406	107	528.495,462 664.850,514	108	528.494,581 664.844,435	6.143	108	528.494,581 664.844,435	109	528.492,675 664.834,391	10.223
109	528.492,675 664.834,391	110	528.491,473 664.829,555	4.983	110	528.491,473 664.829,555	111	528.489,174 664.819,937	9.889	111	528.489,174 664.819,937	112	528.487,774 664.814,078	6.024
112	528.487,774 664.814,078	113	528.485,51 664.804,762	9.587	113	528.485,51 664.804,762	114	528.484,523 664.802,382	2.577	114	528.484,523 664.802,382	115	528.481,741 664.792,91	9.872
115	528.481,741 664.792,91	116	528.479,425 664.784,997	8.245	116	528.479,425 664.784,997	117	528.475,0 664.773,73	12.105	117	528.475,0 664.773,73	118	528.472,176 664.766,511	7.752

Punct început	X / Y	Punct sfârșit	X / Y	Lungime segment	Punct început	X / Y	Punct sfârșit	X / Y	Lungime segment	Punct început	X / Y	Punct sfârșit	X / Y	Lungime segment
118	528.472,176 664.766,511	119	528.470,367 664.761,893	4.96	119	528.470,367 664.761,893	120	528.467,459 664.755,05	7.435	120	528.467,459 664.755,05	121	528.462,218 664.736,902	18.89
121	528.462,218 664.736,902	122	528.460,747 664.731,954	5.162	122	528.460,747 664.731,954	123	528.459,469 664.727,125	4.995	123	528.459,469 664.727,125	124	528.457,151 664.718,093	9.325
124	528.457,151 664.718,093	125	528.456,42 664.714,809	3.364	125	528.456,42 664.714,809	126	528.454,446 664.704,992	10.013	126	528.454,446 664.704,992	127	528.452,457 664.695,247	9.946
127	528.452,457 664.695,247	128	528.449,947 664.682,999	12.503	128	528.449,947 664.682,999	129	528.446,982 664.668,448	14.85	129	528.446,982 664.668,448	130	528.444,228 664.656,091	12.66
130	528.444,228 664.656,091	131	528.443,016 664.650,07	6.142	131	528.443,016 664.650,07	132	528.440,472 664.637,55	12.776	132	528.440,472 664.637,55	133	528.436,933 664.621,609	16.329
133	528.436,933 664.621,609	134	528.434,4 664.611,38	10.538	134	528.434,4 664.611,38	135	528.432,486 664.603,775	7.842	135	528.432,486 664.603,775	136	528.432,452 664.603,64	0.139
136	528.432,452 664.603,64	137	528.428,468 664.591,253	13.012	137	528.428,468 664.591,253	138	528.427,652 664.587,561	3.781	138	528.427,652 664.587,561	139	528.422,256 664.569,778	18.584
139	528.422,256 664.569,778	140	528.415,672 664.543,966	26.638	140	528.415,672 664.543,966	141	528.412,617 664.531,876	12.47	141	528.412,617 664.531,876	142	528.410,056 664.519,402	12.734
142	528.410,056 664.519,402	143	528.407,986 664.509,119	10.489	143	528.407,986 664.509,119	144	528.405,967 664.496,765	12.518	144	528.405,967 664.496,765	145	528.405,144 664.488,472	8.334
145	528.405,144 664.488,472	146	528.404,788 664.475,275	13.202	146	528.404,788 664.475,275	147	528.404,976 664.471,322	3.957	147	528.404,976 664.471,322	148	528.405,394 664.466,387	4.953
148	528.405,394 664.466,387	149	528.405,964 664.457,956	8.45	149	528.405,964 664.457,956	150	528.406,113 664.448,472	9.485	150	528.406,113 664.448,472	151	528.406,574 664.442,659	5.831
151	528.406,574 664.442,659	152	528.407,129 664.436,689	5.996	152	528.407,129 664.436,689	153	528.407,578 664.430,583	6.122	153	528.407,578 664.430,583	154	528.407,74 664.428,643	1.947
154	528.407,74 664.428,643	155	528.408,337 664.421,476	7.192	155	528.408,337 664.421,476	156	528.409,24 664.412,471	9.05	156	528.409,24 664.412,471	157	528.408,749 664.411,596	1.003
157	528.408,749 664.411,596	158	528.409,229 664.408,139	3.49	158	528.409,229 664.408,139	159	528.409,699 664.405,394	2.785	159	528.409,699 664.405,394	160	528.410,29 664.403,348	2.13
160	528.410,29 664.403,348	161	528.418,804 664.380,712	24.184	161	528.418,804 664.380,712	162	528.419,712 664.378,422	2.463	162	528.419,712 664.378,422	163	528.421,838 664.373,247	5.595
163	528.421,838 664.373,247	164	528.424,352 664.368,453	5.413	164	528.424,352 664.368,453	165	528.437,53 664.344,825	27.054	165	528.437,53 664.344,825	166	528.442,094 664.338,244	8.009
166	528.442,094 664.338,244	167	528.453,753 664.325,948	16.945	167	528.453,753 664.325,948	168	528.466,547 664.312,426	18.615	168	528.466,547 664.312,426	169	528.481,354 664.294,637	23.145
169	528.481,354 664.294,637	170	528.487,373 664.286,72	9.945	170	528.487,373 664.286,72	171	528.490,493 664.281,594	6.001	171	528.490,493 664.281,594	172	528.495,492 664.271,377	11.374
172	528.495,492 664.271,377	173	528.496,529 664.263,026	8.415	173	528.496,529 664.263,026	174	528.517,107 664.265,974	20.788	174	528.517,107 664.265,974	175	528.509,669 664.273,686	10.714
175	528.509,669 664.273,686	176	528.506,793 664.272,145	3.263	176	528.506,793 664.272,145	177	528.500,414 664.281,905	11.66	177	528.500,414 664.281,905	178	528.481,364 664.304,892	29.855
178	528.481,364 664.304,892	179	528.465,568 664.322,994	24.025	179	528.465,568 664.322,994	180	528.454,665 664.334,005	15.496	180	528.454,665 664.334,005	181	528.447,171 664.342,662	11.45
181	528.447,171 664.342,662	182	528.442,06 664.349,793	8.773	182	528.442,06 664.349,793	183	528.435,287 664.362,452	14.357	183	528.435,287 664.362,452	184	528.428,23 664.376,967	16.14
184	528.428,23 664.376,967	1	528.428,093 664.381,652	4.687										

** Lungimile segmentelor sunt determinate în planul de proiecție Stereo 70 și sunt rotunjite la 1 milimetru.

*** Distanța dintre puncte este formată din segmente cumulate ce sunt mai mici decât valoarea 1 milimetru.

**DATE DESPRE IMOBILUL NR. 4805**

Oficiul de Cadastru și Publicitate Imobiliară SUCEAVA
Biroul de Cadastru și Publicitate Imobiliară Campulung Moldovenesc

A. Partea I. Descrierea imobilului

TEREN Intravilan

Adresa: Loc. Valea Putnei, Str Păstrăvăriei, Nr. 12, Jud. Suceava

Nr. Crt	Nr cadastral Nr. topografic	Suprafața* (mp)	Observații / Referințe
A1	31951	1.992	Sector cadastral:91 Teren neimprejmuit; Provenit din CF 31951, nr. cad. 31951

Construcții

Crt	Nr cadastral Nr. topografic	Adresa	Observații / Referințe
A1.1		Loc. Valea Putnei, Str Păstrăvăriei, Nr. 12, Jud. Suceava	Nr. niveluri:2; S. construita la sol:77 mp; S. construita desfasurata:154 mp; Casă de locuit, P+E, din zidarie si lemn.Construita in anul 1981.P+E.Sc=77 mp.Sd=154 mp.
A1.2		Loc. Valea Putnei, Str Păstrăvăriei, Nr. 12, Jud. Suceava	Nr. niveluri:1; S. construita la sol:57 mp; S. construita desfasurata:57 mp; Anexă, P, din lemn-bucatarie de vara si grajd.Construita in anul 1960.Parter.Sc=57 mp.Sd=57 mp.
A1.3		Loc. Valea Putnei, Str Păstrăvăriei, Nr. 12, Jud. Suceava	Nr. niveluri:1; S. construita la sol:42 mp; S. construita desfasurata:42 mp; Anexă, P, din lemn-magazie. Construita in anul 1960.Parter.Sc=42 mp.Sd=42 mp.

B. Partea II. Proprietari și acte

Inscrieri privitoare la dreptul de proprietate și alte drepturi reale		Referințe
14918 / 22/09/2022		
Act Notarial nr. 165, din 22/09/2022 emis de Rotaru Dorina;		
B1	Intabulare, drept de PROPRIETATE, dobandit prin Succesiune, cota actuala 1/1 1) HĂU MIHAELA	A1, A1.1, A1.2, A1.3

C. Partea III. SARCINI .

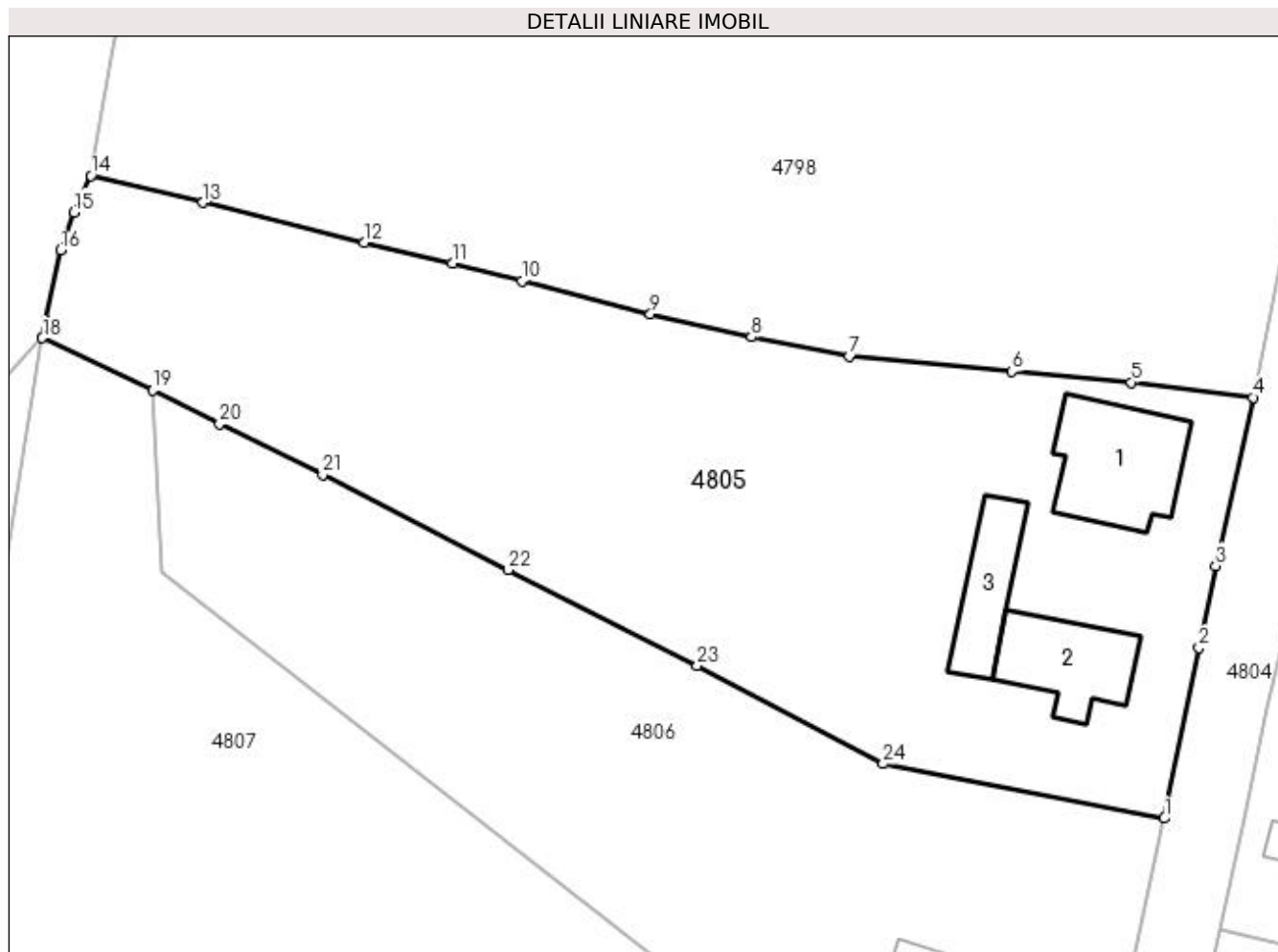
Inscrieri privind dezmembramintele dreptului de proprietate, drepturi reale de garanție și sarcini	Referințe
NU SUNT	

Anexa Nr. 1 La Partea I

Teren

Nr cadastral	Suprafața (mp)*	Observații / Referințe
31951	1.992	Provenit din CF 31951, nr. cad. 31951

* Suprafața este determinată în planul de proiecție Stereo 70.



Date referitoare la teren

Crt	Categorie folosință	Intra vilan	Suprafața (mp)	Tarla	Parcelă	Nr. topo	Observații / Referințe
1	curți constructii	DA	556	-	-	-	
2	faneata	DA	1.436	-	-	-	

Date referitoare la construcții

Crt	Număr	Destinație construcție	Supraf. (mp)	Situație juridică	Observații / Referințe
A1.1		construcții de locuințe	77	Cu acte	Nr. niveluri:2; S. construita la sol:77 mp; S. construita desfasurata:154 mp; Casă de locuit, P+E, din zidarie si lemn.Construita in anul 1981.P+E.Sc=77 mp.Sd=154 mp.
A1.2		construcții anexa	57	Cu acte	Nr. niveluri:1; S. construita la sol:57 mp; S. construita desfasurata:57 mp; Anexă, P, din lemn-bucatarie de vara si grajd.Construita in anul 1960.Parter.Sc=57 mp.Sd=57 mp.
A1.3		construcții anexa	42	Cu acte	Nr. niveluri:1; S. construita la sol:42 mp; S. construita desfasurata:42 mp; Anexă, P, din lemn-magazie.Construita in anul 1960.Parter.Sc=42 mp.Sd=42 mp.

Lungime Segmente

1) Valorile lungimilor segmentelor sunt obținute din proiecție în plan.

Punct început	X / Y	Punct sfârșit	X / Y	Lungime segment (** (m)
1	528.440,472 664.637,55	2	528.443,016 664.650,07	12.776
3	528.444,228 664.656,091	4	528.446,982 664.668,448	12.66
5	528.438,041 664.669,554	6	528.429,282 664.670,366	8.797
7	528.417,327 664.671,463	8	528.410,167 664.672,873	7.298
9	528.402,73 664.674,589	10	528.393,298 664.677,001	9.736
11	528.388,188 664.678,285	12	528.381,704 664.679,806	6.66
13	528.369,878 664.682,757	14	528.361,653 664.684,727	8.458
15	528.360,409 664.682,05	16	528.359,441 664.679,258	2.955
17	528.358,313 664.674,067	18	528.358,068 664.672,81	1.281
19	528.366,169 664.668,979	20	528.371,096 664.666,503	5.514
21	528.378,648 664.662,774	22	528.392,281 664.655,779	15.323
23	528.406,16 664.648,756	24	528.419,817 664.641,555	15.439

Punct început	X / Y	Punct sfârșit	X / Y	Lungime segment (** (m)
2	528.443,016 664.650,07	3	528.444,228 664.656,091	6.142
4	528.446,982 664.668,448	5	528.438,041 664.669,554	9.009
6	528.429,282 664.670,366	7	528.417,327 664.671,463	12.005
8	528.410,167 664.672,873	9	528.402,73 664.674,589	7.632
10	528.393,298 664.677,001	11	528.388,188 664.678,285	5.269
12	528.381,704 664.679,806	13	528.369,878 664.682,757	12.189
14	528.361,653 664.684,727	15	528.360,409 664.682,05	2.952
16	528.359,441 664.679,258	17	528.358,313 664.674,067	5.312
18	528.358,068 664.672,81	19	528.366,169 664.668,979	8.961
20	528.371,096 664.666,503	21	528.378,648 664.662,774	8.422
22	528.392,281 664.655,779	23	528.406,16 664.648,756	15.555
24	528.419,817 664.641,555	1	528.440,472 664.637,55	21.04

** Lungimile segmentelor sunt determinate în planul de proiecție Stereo 70 și sunt rotunjite la 1 milimetru.

*** Distanța dintre puncte este formată din segmente cumulate ce sunt mai mici decât valoarea 1 milimetru.

**DATE DESPRE IMOBILUL NR. 4806**

Oficiul de Cadastru și Publicitate Imobiliară SUCEAVA
Biroul de Cadastru și Publicitate Imobiliară Campulung Moldovenesc

A. Partea I. Descrierea imobilului

TEREN Intravilan

Adresa: Loc. Valea Putnei, Str Păstrăvăriei, Nr. 14, Jud. Suceava

Nr. Crt	Nr cadastral Nr. topografic	Suprafața* (mp)	Observații / Referințe
A1	30898	1.821	Sector cadastral:91 Teren neimprejmuit; Provenit din CF 30898, nr. cad. 30898

Construcții

Crt	Nr cadastral Nr. topografic	Adresa	Observații / Referințe
A1.1		Loc. Valea Putnei, Str Păstrăvăriei, Nr. 14, Jud. Suceava	Nr. niveluri:2; S. construita la sol:60 mp; S. construita desfasurata:120 mp; Casă de locuit, P+M
A1.2		Loc. Valea Putnei, Str Păstrăvăriei, Nr. 14, Jud. Suceava	Nr. niveluri:2; S. construita la sol:65 mp; S. construita desfasurata:130 mp; Casă de locuit, P+E
A1.3		Loc. Valea Putnei, Str Păstrăvăriei, Nr. 14, Jud. Suceava	Nr. niveluri:1; S. construita la sol:66 mp; S. construita desfasurata:66 mp; Anexă, P

B. Partea II. Proprietari și acte

Inscrieri privitoare la dreptul de proprietate și alte drepturi reale		Referințe
16564 / 23/10/2014		
Act Notarial nr. 2354, din 22/10/2014 emis de Scraba Luminita Doru Paul;		
B1	Intabulare, drept de PROPRIETATE, dobandit prin Conventie, cota actuala 1733/1821 1) PREDĂ PAVEL MARIAN, soț 2) PREDĂ SILVIA, soție	A1
Act Administrativ nr. 2354, din 22/10/2014 emis de Scraba Luminita Doru Paul;		
B2	Intabulare, drept de PROPRIETATE, dobandit prin Conventie, cota actuala 1/1 1) PREDĂ PAVEL MARIAN, soț 2) PREDĂ SILVIA, soție	A1.1, A1.2, A1.3
4806 / 18/12/2022		
Act Normativ nr. Lege nr. 7, din 13/03/1996 emis de Parlamentul României;		
B3	Intabulare, drept de PROPRIETATE, dobandit prin Lege, cota actuala 88/1821 1) NEIDENTIFICAT NEIDENTIFICAT	A1
Act Administrativ nr. Adeverință nr. 1463, din 24/10/2022 emis de Primăria Comunei Pojorâta;		
B4	Se notează posesia faptică în favoarea lui 1) PREDĂ PAVEL MARIAN 2) PREDĂ SILVIA	A1

C. Partea III. SARCINI

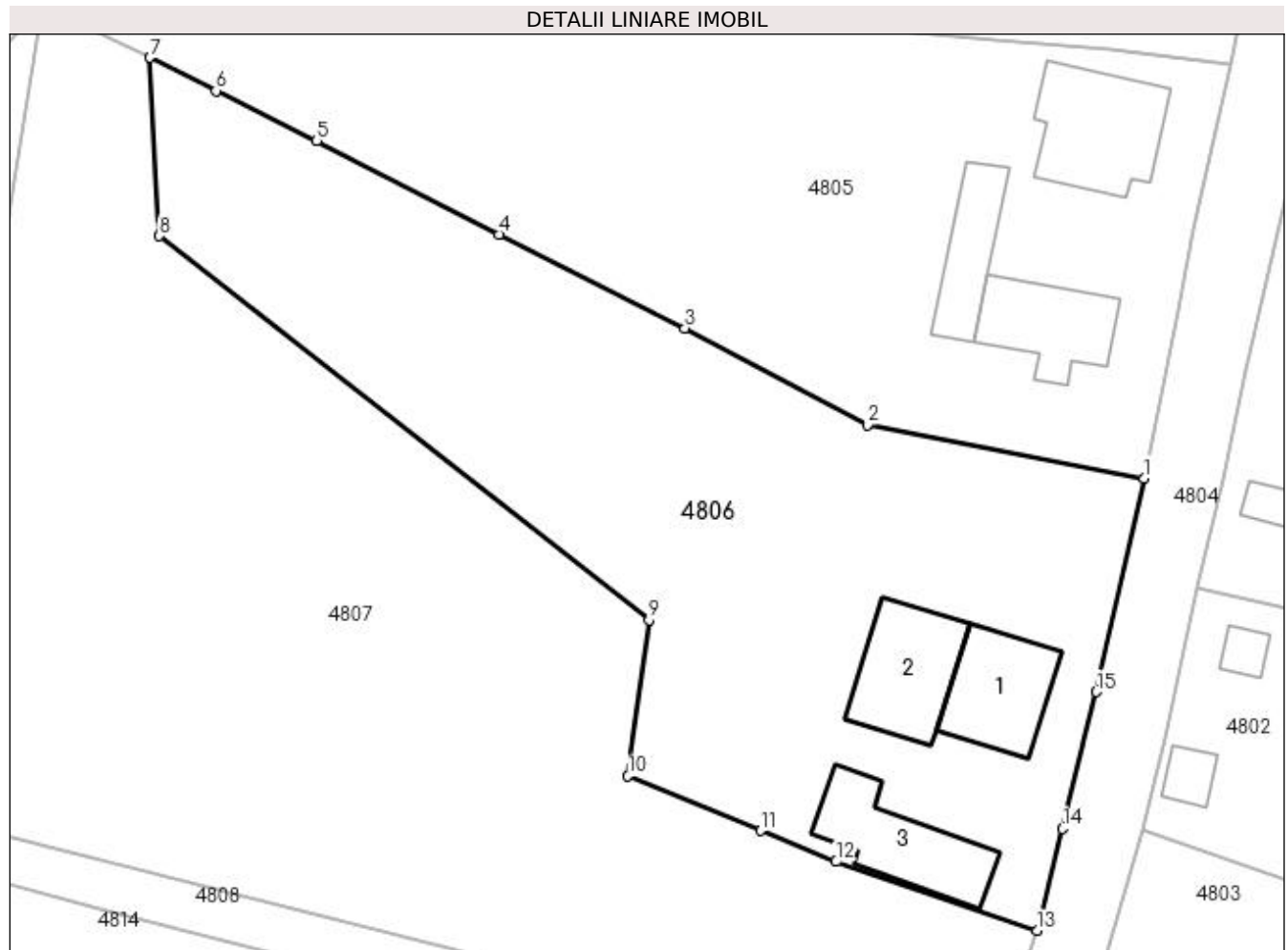
Inscrieri privind dezmembramintele dreptului de proprietate, drepturi reale de garanție și sarcini		Referințe
16564 / 23/10/2014		
Act Notarial nr. 2354, din 22/10/2014 emis de Scraba Luminita Doru Paul;		
C1	Intabulare, drept de UZUFRACT VIAGER, dobandit prin Conventie, cota actuala 3/4 1) GIRMACEA ELENA	A1, A1.1, A1.2, A1.3
C2	Intabulare, drept de UZUFRACT VIAGER, dobandit prin Conventie, cota actuala 1/4 1) MUTU IOAN	A1, A1.1, A1.2, A1.3

Anexa Nr. 1 La Partea I

Teren

Nr cadastral	Suprafața (mp)*	Observații / Referințe
30898	1.821	Provenit din CF 30898, nr. cad. 30898

* Suprafața este determinată în planul de proiecție Stereo 70.



Date referitoare la teren

Crt	Categorie folosință	Intra vilan	Suprafața (mp)	Tarla	Parcelă	Nr. topo	Observații / Referințe
1	curți constructii	DA	521	-	-	-	
2	faneata	DA	1.300	-	-	-	

Date referitoare la construcții

Crt	Număr	Destinație construcție	Supraf. (mp)	Situație juridică	Observații / Referințe
A1.1		construcții de locuințe	60	Cu acte	Nr. niveluri:2; S. construita la sol:60 mp; S. construita desfasurata:120 mp; Casă de locuit, P+M
A1.2		construcții de locuințe	65	Cu acte	Nr. niveluri:2; S. construita la sol:65 mp; S. construita desfasurata:130 mp; Casă de locuit, P+E
A1.3		construcții anexa	66	Cu acte	Nr. niveluri:1; S. construita la sol:66 mp; S. construita desfasurata:66 mp; Anexă, P

Lungime Segmente

1) Valorile lungimilor segmentelor sunt obținute din proiecție în plan.

Punct început	X / Y	Punct sfârșit	X / Y	Lungime segment (** (m)
---------------	-------	---------------	-------	-------------------------

Punct început	X / Y	Punct sfârșit	X / Y	Lungime segment (** (m)
1	528.440,472 664.637,55	2	528.419,817 664.641,555	21.04
2	528.419,817 664.641,555	3	528.406,16 664.648,756	15.439
3	528.406,16 664.648,756	4	528.392,281 664.655,779	15.555
4	528.392,281 664.655,779	5	528.378,648 664.662,774	15.323
5	528.378,648 664.662,774	6	528.371,096 664.666,503	8.422
6	528.371,096 664.666,503	7	528.366,169 664.668,979	5.514
7	528.366,169 664.668,979	8	528.366,877 664.655,668	13.33
8	528.366,877 664.655,668	9	528.403,487 664.626,985	46.508
9	528.403,487 664.626,985	10	528.401,917 664.615,317	11.773
10	528.401,917 664.615,317	11	528.411,835 664.611,23	10.727
11	528.411,835 664.611,23	12	528.417,466 664.608,909	6.091
12	528.417,466 664.608,909	13	528.432,486 664.603,775	15.873
13	528.432,486 664.603,775	14	528.434,4 664.611,38	7.842
14	528.434,4 664.611,38	15	528.436,933 664.621,609	10.538
15	528.436,933 664.621,609	1	528.440,472 664.637,55	16.329

** Lungimile segmentelor sunt determinate în planul de proiecție Stereo 70 și sunt rotunjite la 1 milimetru.

*** Distanța dintre puncte este formată din segmente cumulate ce sunt mai mici decât valoarea 1 milimetru.

**DATE DESPRE IMOBILUL NR. 4807**

Oficiul de Cadastru și Publicitate Imobiliară SUCEAVA
Biroul de Cadastru și Publicitate Imobiliară Campulung Moldovenesc

A. Partea I. Descrierea imobilului

TEREN Necunoscut

Adresa: Loc. Valea Putnei, Jud. Suceava, Loc numit Valea Putnei

Nr. Crt	Nr cadastral Nr. topografic	Suprafața* (mp)	Observații / Referințe
A1	32245	2.626	Sector cadastral:91 Teren neimprejmuit; Provenit din CF 32245, nr. cad. 32245

B. Partea II. Proprietari și acte

Inscrieri privitoare la dreptul de proprietate și alte drepturi reale		Referințe
16446 / 22/10/2014		
Act Notarial nr. 1337, din 22/10/2014 emis de Taran Liliana;		
B1	Intabulare, drept de PROPRIETATEca bun comun, dobandit prin Conventie, cota actuala 1/1 1) PREDĂ PAVEL MARIAN 2) PREDĂ SILVIA	A1

C. Partea III. SARCINI .

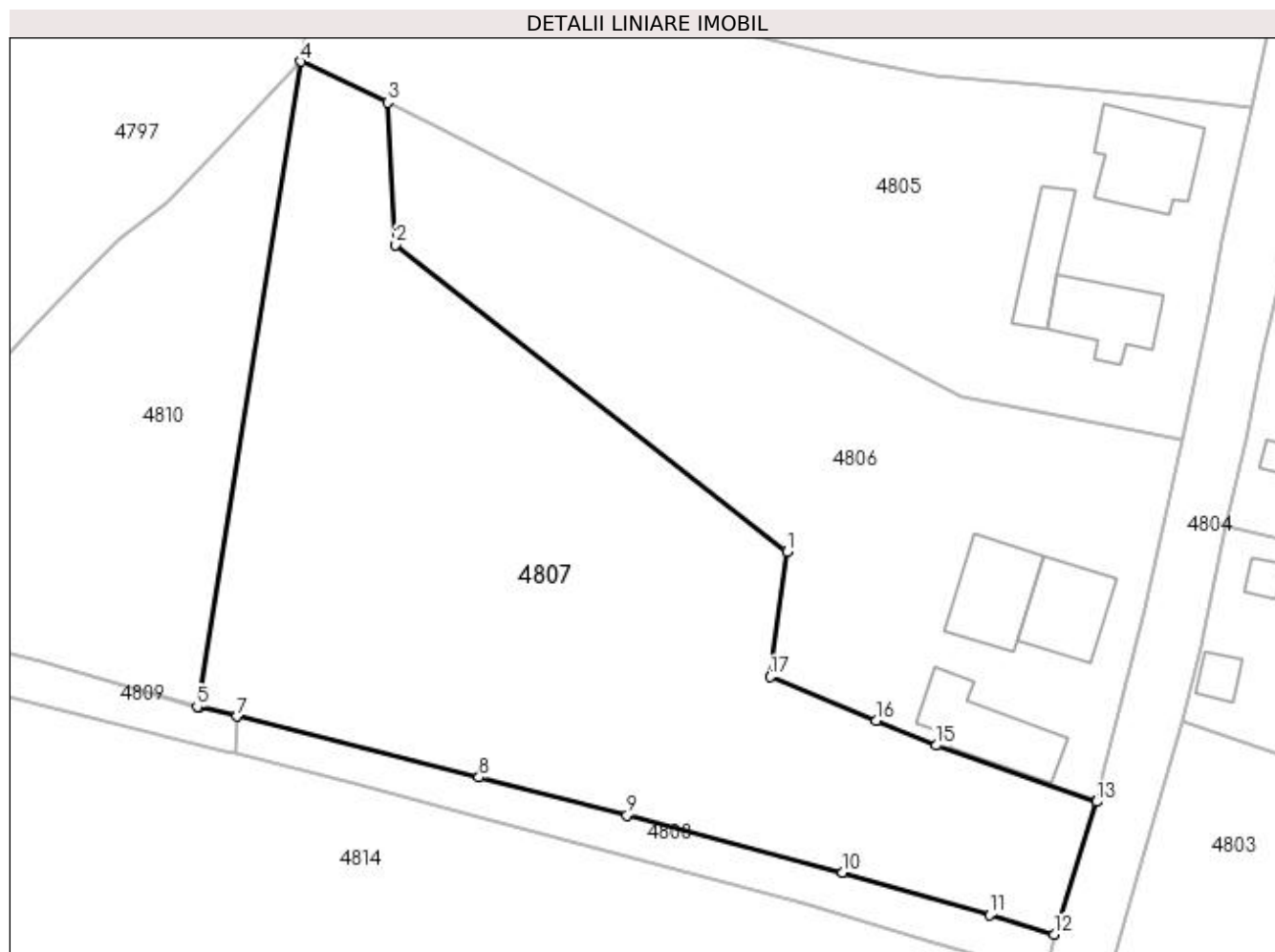
Inscrieri privind dezmembramintele dreptului de proprietate, drepturi reale de garanție și sarcini	Referințe
NU SUNT	

Anexa Nr. 1 La Partea I

Teren

Nr cadastral	Suprafața (mp)*	Observații / Referințe
32245	2.626	Provenit din CF 32245, nr. cad. 32245

* Suprafața este determinată în planul de proiecție Stereo 70.



Date referitoare la teren

Crt	Categorie folosință	Intravilan	Suprafața (mp)	Tarla	Parcelă	Nr. topo	Observații / Referințe
1	faneata	DA	2.243	-	-	-	
2	faneata	NU	383	-	-	-	

Lungime Segmente

1) Valorile lungimilor segmentelor sunt obținute din proiecție în plan.

Punct început	X / Y	Punct sfârșit	X / Y	Lungime segment (** (m)
1	528.403,487 664.626,985	2	528.366,877 664.655,668	46.508
2	528.366,877 664.655,668	3	528.366,169 664.668,979	13.33
3	528.366,169 664.668,979	4	528.358,068 664.672,81	8.961
4	528.358,068 664.672,81	5	528.348,348 664.612,519	61.069

Punct început	X / Y	Punct sfârșit	X / Y	Lungime segment (** (m)
5	528.348,348 664.612,519	6	528.348,488 664.612,478	0.146
6	528.348,488 664.612,478	7	528.352,099 664.611,621	3.711
7	528.352,099 664.611,621	8	528.374,698 664.605,926	23.306
8	528.374,698 664.605,926	9	528.388,544 664.602,392	14.29
9	528.388,544 664.602,392	10	528.408,689 664.597,046	20.842
10	528.408,689 664.597,046	11	528.422,469 664.593,063	14.344
11	528.422,469 664.593,063	12	528.428,468 664.591,253	6.266
12	528.428,468 664.591,253	13	528.432,452 664.603,64	13.012
13	528.432,452 664.603,64	14	528.432,486 664.603,775	0.139
14	528.432,486 664.603,775	15	528.417,466 664.608,909	15.873
15	528.417,466 664.608,909	16	528.411,835 664.611,23	6.091
16	528.411,835 664.611,23	17	528.401,917 664.615,317	10.727
17	528.401,917 664.615,317	1	528.403,487 664.626,985	11.773

** Lungimile segmentelor sunt determinate în planul de proiecție Stereo 70 și sunt rotunjite la 1 milimetru.

*** Distanța dintre puncte este formată din segmente cumulate ce sunt mai mici decât valoarea 1 milimetru.

**DATE DESPRE IMOBILUL NR. 4808**

Oficiul de Cadastru și Publicitate Imobiliară SUCEAVA
Biroul de Cadastru și Publicitate Imobiliară Campulung Moldovenesc

A. Partea I. Descrierea imobilului

TEREN Intravilan

Adresa: Loc. Valea Putnei, Jud. Suceava, Loc numit Valea Putnei

Nr. Crt	Nr cadastral Nr. topografic	Suprafața* (mp)	Observații / Referințe
A1	32246	289	Sector cadastral:91 Teren neimprejmuit; Provenit din CF 32246, nr. cad. 32246

B. Partea II. Proprietari și acte

Inscrieri privitoare la dreptul de proprietate și alte drepturi reale		Referințe
12251 / 07/08/2014		
Act Notarial nr. 885, din 06/08/2014 emis de Taran Liliana;		
B1	Intabulare, drept de PROPRIETATE, dobandit prin Conventie, cota actuala 1/2 1) FILIPESCU ADRIANA LUCIA	A1
4965 / 22/03/2019		
Act Notarial nr. Certificat de moștenitor nr. 22, din 21/03/2019 emis de Buta Mariana;		
B2	Intabulare, drept de PROPRIETATE, dobandit prin Succesiune, cota actuala 2/16 1) FILIPESCU ADRIANA LUCIA	A1
B3	Intabulare, drept de PROPRIETATE, dobandit prin Succesiune, cota actuala 3/16 1) FILIPESCU IULIANA-NICOLETA	A1
B4	Intabulare, drept de PROPRIETATE, dobandit prin Succesiune, cota actuala 3/16 1) FILIPESCU ADRIANA-LAURA	A1

C. Partea III. SARCINI .

Inscrieri privind dezmembramintele dreptului de proprietate, drepturi reale de garanție și sarcini	Referințe
NU SUNT	

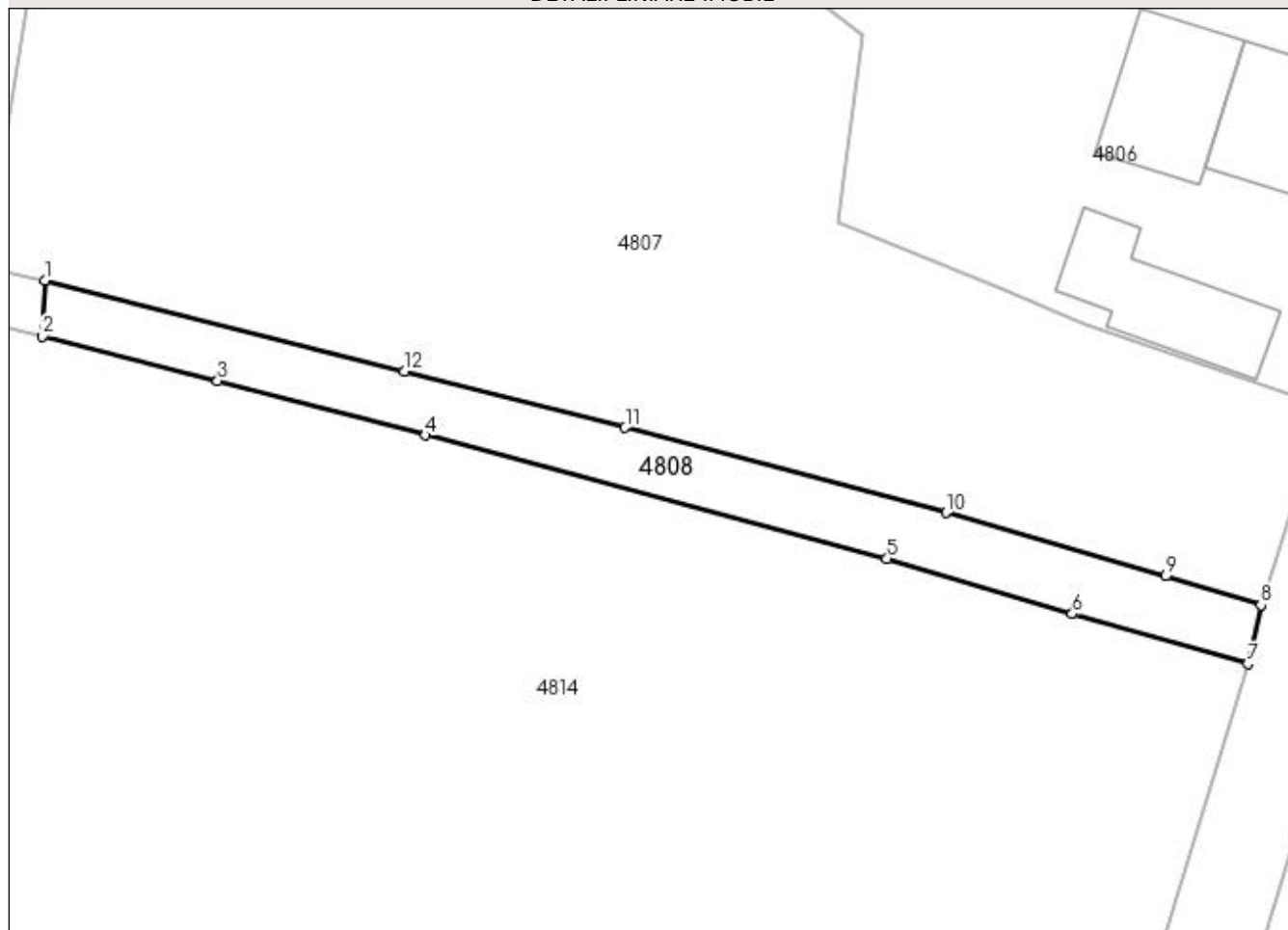
Anexa Nr. 1 La Partea I

Teren

Nr cadastral	Suprafața (mp)*	Observații / Referințe
32246	289	Provenit din CF 32246, nr. cad. 32246

* Suprafața este determinată în planul de proiecție Stereo 70.

DETALII LINIARE IMOBIL



Date referitoare la teren

Crt	Categorie folosință	Intra vilan	Suprafața (mp)	Tarla	Parcelă	Nr. topo	Observații / Referințe
1	faneata	DA	289	-	-	-	

Lungime Segmente

1) Valorile lungimilor segmentelor sunt obținute din proiecție în plan.

Punct început	X / Y	Punct sfârșit	X / Y	Lungime segment (** (m)
1	528.352,099 664.611,621	2	528.351,964 664.608,133	3.491
2	528.351,964 664.608,133	3	528.362,957 664.605,327	11.345
3	528.362,957 664.605,327	4	528.376,02 664.601,911	13.502
4	528.376,02 664.601,911	5	528.404,988 664.594,155	29.988
5	528.404,988 664.594,155	6	528.416,624 664.590,688	12.142

Punct început	X / Y	Punct sfârșit	X / Y	Lungime segment (** (m)
6	528.416,624 664.590,688	7	528.427,652 664.587,561	11.463
7	528.427,652 664.587,561	8	528.428,468 664.591,253	3.781
8	528.428,468 664.591,253	9	528.422,469 664.593,063	6.266
9	528.422,469 664.593,063	10	528.408,689 664.597,046	14.344
10	528.408,689 664.597,046	11	528.388,544 664.602,392	20.842
11	528.388,544 664.602,392	12	528.374,698 664.605,926	14.29
12	528.374,698 664.605,926	1	528.352,099 664.611,621	23.306

** Lungimile segmentelor sunt determinate în planul de proiecție Stereo 70 și sunt rotunjite la 1 milimetru.

*** Distanța dintre puncte este formată din segmente cumulate ce sunt mai mici decât valoarea 1 milimetru.

**DATE DESPRE IMOBILUL NR. 4809**

Oficiul de Cadastru și Publicitate Imobiliară SUCEAVA
Biroul de Cadastru și Publicitate Imobiliară Campulung Moldovenesc

A. Partea I. Descrierea imobilului

TEREN Extravilan

Adresa: Jud. Suceava, Loc numit Valea Putnei

Nr. Crt	Nr cadastral Nr. topografic	Suprafața* (mp)	Observații / Referințe
A1	32244	193	Sector cadastral:91 Teren neimprejmuit; Provenit din CF 32244, nr. cad. 32244

B. Partea II. Proprietari și acte

Inscrieri privitoare la dreptul de proprietate și alte drepturi reale		Referințe
12253 / 07/08/2014		
Act Notarial nr. 885, din 06/08/2014 emis de Taran Liliana;		
B1	Intabulare, drept de PROPRIETATE, dobandit prin Conventie, cota actuala 1/2 1) FILIPESCU ADRIANA LUCIA	A1
4966 / 22/03/2019		
Act Notarial nr. Certificat de moștenitor nr. 22, din 21/03/2019 emis de Buta Mariana;		
B2	Intabulare, drept de PROPRIETATE, dobandit prin Succesiune, cota actuala 2/16 1) FILIPESCU ADRIANA LUCIA	A1
B3	Intabulare, drept de PROPRIETATE, dobandit prin Succesiune, cota actuala 3/16 1) FILIPESCU IULIANA-NICOLETA	A1
B4	Intabulare, drept de PROPRIETATE, dobandit prin Succesiune, cota actuala 3/16 1) FILIPESCU ADRIANA-LAURA	A1

C. Partea III. SARCINI .

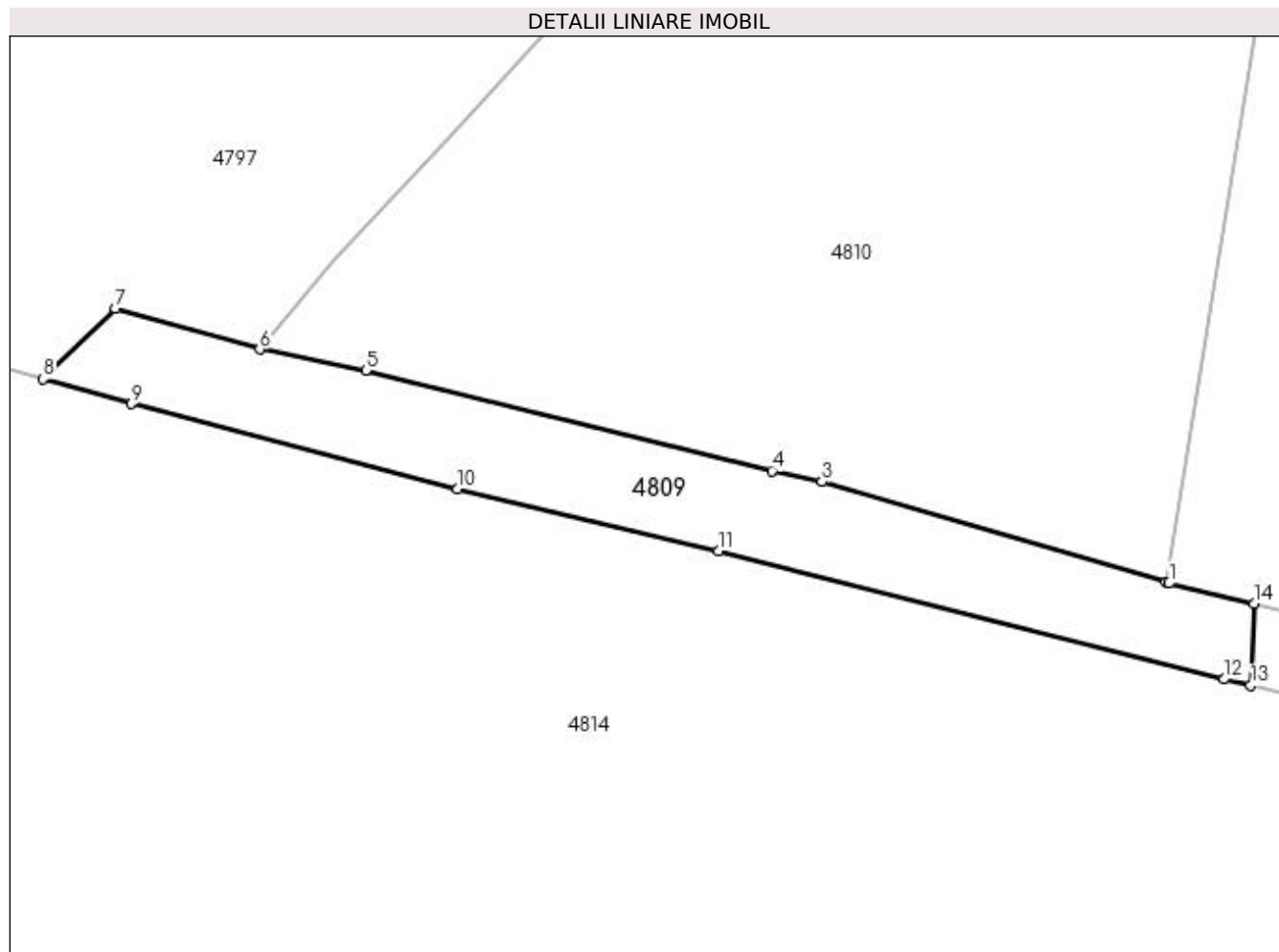
Inscrieri privind dezmembramintele dreptului de proprietate, drepturi reale de garanție și sarcini	Referințe
NU SUNT	

Anexa Nr. 1 La Partea I

Teren

Nr cadastral	Suprafața (mp)*	Observații / Referințe
32244	193	Provenit din CF 32244, nr. cad. 32244

* Suprafața este determinată în planul de proiecție Stereo 70.



Date referitoare la teren

Crt	Categorie folosință	Intra vilan	Suprafața (mp)	Tarla	Parcelă	Nr. topo	Observații / Referințe
1	faneata	NU	193	-	-	-	

Lungime Segmente

1) Valorile lungimilor segmentelor sunt obținute din proiecție în plan.

Punct început	X / Y	Punct sfârșit	X / Y	Lungime segment (** (m)
1	528.348,488 664.612,478	2	528.348,348 664.612,519	0.146
2	528.348,348 664.612,519	3	528.333,709 664.616,805	15.254
3	528.333,709 664.616,805	4	528.331,57 664.617,265	2.188
4	528.331,57 664.617,265	5	528.314,291 664.621,537	17.799
5	528.314,291 664.621,537	6	528.309,775 664.622,437	4.605

Punct început	X / Y	Punct sfârșit	X / Y	Lungime segment (** (m)
6	528.309,775 664.622,437	7	528.303,647 664.624,166	6.367
7	528.303,647 664.624,166	8	528.300,56 664.621,174	4.299
8	528.300,56 664.621,174	9	528.304,304 664.620,112	3.892
9	528.304,304 664.620,112	10	528.318,208 664.616,509	14.363
10	528.318,208 664.616,509	11	528.329,295 664.613,844	11.403
11	528.329,295 664.613,844	12	528.350,813 664.608,394	22.197
12	528.350,813 664.608,394	13	528.351,964 664.608,133	1.18
13	528.351,964 664.608,133	14	528.352,099 664.611,621	3.491
14	528.352,099 664.611,621	1	528.348,488 664.612,478	3.711

** Lungimile segmentelor sunt determinate în planul de proiecție Stereo 70 și sunt rotunjite la 1 milimetru.

*** Distanța dintre puncte este formată din segmente cumulate ce sunt mai mici decât valoarea 1 milimetru.

**DATE DESPRE IMOBILUL NR. 4810**

Oficiul de Cadastru și Publicitate Imobiliară SUCEAVA
Biroul de Cadastru și Publicitate Imobiliară Campulung Moldovenesc

A. Partea I. Descrierea imobilului

TEREN Extravilan

Adresa: Jud. Suceava, Loc numit Valea Putnei

Nr. Crt	Nr cadastral Nr. topografic	Suprafața* (mp)	Observații / Referințe
A1	32242	1.230	Sector cadastral:91 Teren neimprejmuit; Provenit din CF 32242, nr. cad. 32242

B. Partea II. Proprietari și acte

Inscrieri privitoare la dreptul de proprietate și alte drepturi reale		Referințe
16448 / 22/10/2014		
Act Notarial nr. 1337, din 22/10/2014 emis de Taran Liliana;		
B1	Intabulare, drept de PROPRIETATEca bun comun, dobandit prin Conventie, cota actuala 1/1 1) PREDĂ PAVEL MARIAN 2) PREDĂ SILVIA	A1

C. Partea III. SARCINI .

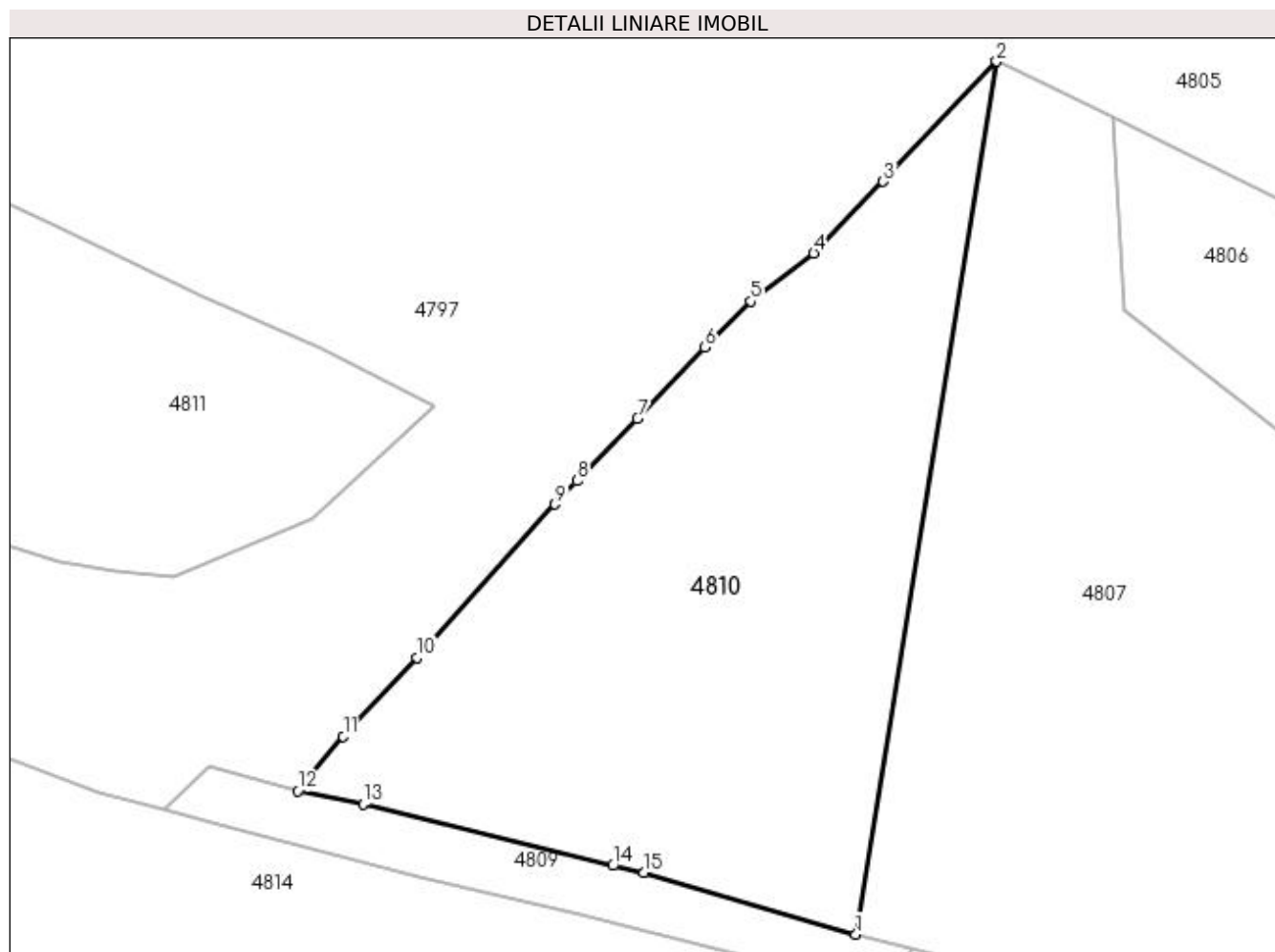
Inscrieri privind dezmembramintele dreptului de proprietate, drepturi reale de garanție și sarcini	Referințe
NU SUNT	

Anexa Nr. 1 La Partea I

Teren

Nr cadastral	Suprafața (mp)*	Observații / Referințe
32242	1.230	Provenit din CF 32242, nr. cad. 32242

* Suprafața este determinată în planul de proiecție Stereo 70.



Date referitoare la teren

Crt	Categorie folosință	Intra vilan	Suprafața (mp)	Tarla	Parcelă	Nr. topo	Observații / Referințe
1	pasune	NU	1.230	-	-	-	

Lungime Segmente

1) Valorile lungimilor segmentelor sunt obținute din proiecție în plan.

Punct început	X / Y	Punct sfârșit	X / Y	Lungime segment (** (m)
1	528.348,348 664.612,519	2	528.358,068 664.672,81	61.069
2	528.358,068 664.672,81	3	528.350,247 664.664,516	11.4
3	528.350,247 664.664,516	4	528.345,431 664.659,575	6.9
4	528.345,431 664.659,575	5	528.341,085 664.656,251	5.471
5	528.341,085 664.656,251	6	528.337,901 664.653,06	4.508

Punct început	X / Y	Punct sfârșit	X / Y	Lungime segment (** (m)
6	528.337,901 664.653,06	7	528.333,264 664.648,135	6.764
7	528.333,264 664.648,135	8	528.329,069 664.643,836	6.007
8	528.329,069 664.643,836	9	528.327,566 664.642,221	2.206
9	528.327,566 664.642,221	10	528.318,039 664.631,643	14.236
10	528.318,039 664.631,643	11	528.312,928 664.626,202	7.465
11	528.312,928 664.626,202	12	528.309,775 664.622,437	4.911
12	528.309,775 664.622,437	13	528.314,291 664.621,537	4.605
13	528.314,291 664.621,537	14	528.331,57 664.617,265	17.799
14	528.331,57 664.617,265	15	528.333,709 664.616,805	2.188
15	528.333,709 664.616,805	1	528.348,348 664.612,519	15.254

** Lungimile segmentelor sunt determinate în planul de proiecție Stereo 70 și sunt rotunjite la 1 milimetru.

*** Distanța dintre puncte este formată din segmente cumulate ce sunt mai mici decât valoarea 1 milimetru.

**DATE DESPRE IMOBILUL NR. 4811**

Oficiul de Cadastru și Publicitate Imobiliară SUCEAVA
Biroul de Cadastru și Publicitate Imobiliară Campulung Moldovenesc

A. Partea I. Descrierea imobilului

TEREN Extravilan

Adresa: Jud. Suceava, Loc numit Valea Putnei

Nr. Crt	Nr cadastral Nr. topografic	Suprafața* (mp)	Observații / Referințe
A1		1.234	Sector cadastral:91 Teren neimprejmit;

B. Partea II. Proprietari și acte

Inscrieri privitoare la dreptul de proprietate și alte drepturi reale		Referințe
4811 / 18/12/2022		
Act Normativ nr. Lege nr. 7, din 13/03/1996 emis de Parlamentul României;		
B1	Intabulare, drept de PROPRIETATE, dobândit prin Lege, cota actuala 1/1 1) NEIDENTIFICAT NEIDENTIFICAT	A1
Act Administrativ nr. Adeverință nr. 1464, din 24/10/2022 emis de Primăria Comunei Pojorâta;		
B2	Se notează posesia faptică în favoarea lui 1) NUȚESCU GABRIELA	A1

C. Partea III. SARCINI .

Inscrieri privind dezmembramintele dreptului de proprietate, drepturi reale de garanție și sarcini	Referințe
NU SUNT	

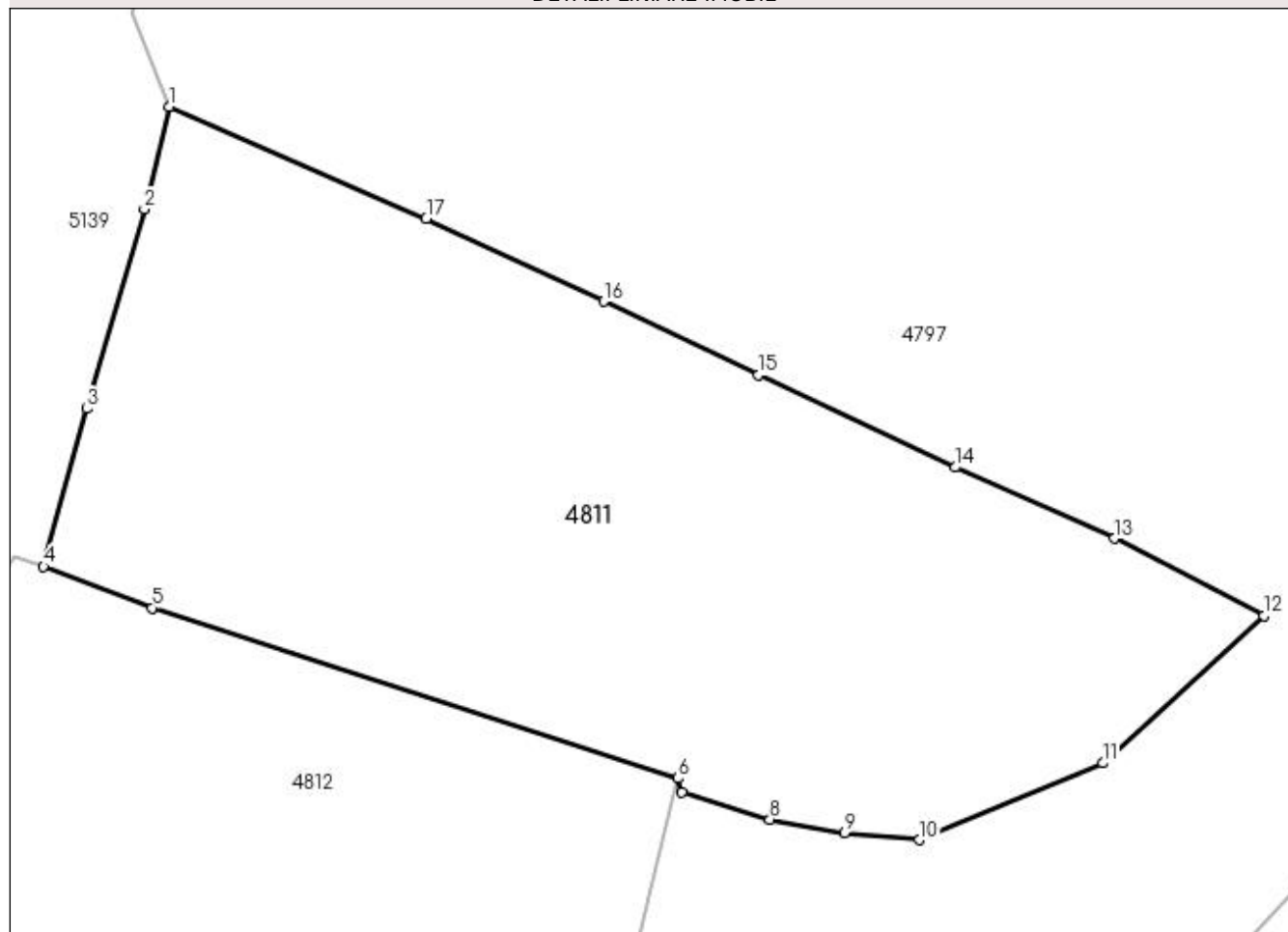
Anexa Nr. 1 La Partea I

Teren

Nr cadastral	Suprafața (mp)*	Observații / Referințe
	1.234	

* Suprafața este determinată în planul de proiecție Stereo 70.

DETALII LINIARE IMOBIL



Date referitoare la teren

Crt	Categorie folosință	Intra vilan	Suprafața (mp)	Tarla	Parcelă	Nr. topo	Observații / Referințe
1	pasune	NU	1.234	-	-	-	

Lungime Segmente

1) Valorile lungimilor segmentelor sunt obținute din proiecție în plan.

Punct început	X / Y	Punct sfârșit	X / Y	Lungime segment (** (m)
1	528.261,972 664.675,553	2	528.260,674 664.670,181	5.527
2	528.260,674 664.670,181	3	528.257,657 664.659,773	10.836
3	528.257,657 664.659,773	4	528.255,401 664.651,521	8.555
4	528.255,401 664.651,521	5	528.261,074 664.649,368	6.068
5	528.261,074 664.649,368	6	528.288,551 664.640,471	28.882

Punct început	X / Y	Punct sfârșit	X / Y	Lungime segment (** (m)
6	528.288,551 664.640,471	7	528.288,761 664.639,725	0.775
7	528.288,761 664.639,725	8	528.293,34 664.638,322	4.789
8	528.293,34 664.638,322	9	528.297,245 664.637,618	3.968
9	528.297,245 664.637,618	10	528.301,157 664.637,25	3.929
10	528.301,157 664.637,25	11	528.310,744 664.641,262	10.393
11	528.310,744 664.641,262	12	528.319,157 664.648,958	11.402
12	528.319,157 664.648,958	13	528.311,343 664.652,987	8.792
13	528.311,343 664.652,987	14	528.303,042 664.656,711	9.098
14	528.303,042 664.656,711	15	528.292,762 664.661,546	11.36
15	528.292,762 664.661,546	16	528.284,659 664.665,366	8.958
16	528.284,659 664.665,366	17	528.275,4 664.669,704	10.225
17	528.275,4 664.669,704	1	528.261,972 664.675,553	14.647

** Lungimile segmentelor sunt determinate în planul de proiecție Stereo 70 și sunt rotunjite la 1 milimetru.

*** Distanța dintre puncte este formată din segmente cumulate ce sunt mai mici decât valoarea 1 milimetru.

**DATE DESPRE IMOBILUL NR. 4812**

Oficiul de Cadastru și Publicitate Imobiliară SUCEAVA
Biroul de Cadastru și Publicitate Imobiliară Campulung Moldovenesc

A. Partea I. Descrierea imobilului

TEREN Extravilan

Adresa: Jud. Suceava, Loc numit Valea Putnei

Nr. Crt	Nr cadastral Nr. topografic	Suprafața* (mp)	Observații / Referințe
A1	32859	1.940	Sector cadastral:91 Teren neimprejmuit; Provenit din CF 32859, nr. cad. 32859

B. Partea II. Proprietari și acte

Inscrieri privitoare la dreptul de proprietate și alte drepturi reale		Referințe
82 / 06/01/2020		
Act Notarial nr. 3426, din 30/12/2019 emis de Scraba Luminita Doru Paul;		
B1	Intabulare, drept de PROPRIETATE cu titlu de donatie, dobandit prin Conventie, cota actuala 1/1 1) DIRVARU ALINA	A1

C. Partea III. SARCINI .

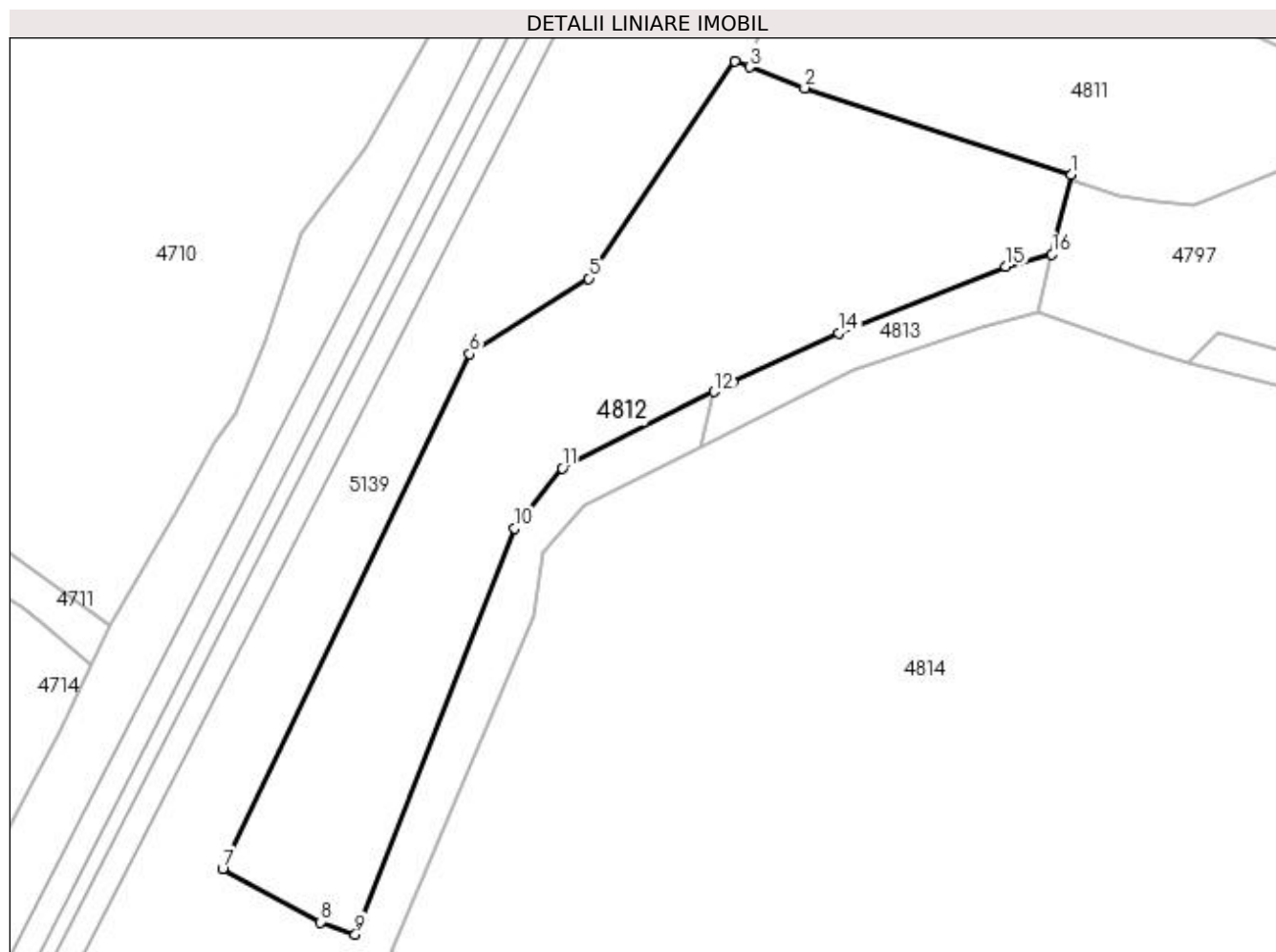
Inscrieri privind dezmembramintele dreptului de proprietate, drepturi reale de garanție și sarcini	Referințe
NU SUNT	

Anexa Nr. 1 La Partea I

Teren

Nr cadastral	Suprafața (mp)*	Observații / Referințe
32859	1.940	Provenit din CF 32859, nr. cad. 32859

* Suprafața este determinată în planul de proiecție Stereo 70.



Date referitoare la teren

Crt	Categorie folosință	Intra vilan	Suprafața (mp)	Tarla	Parcelă	Nr. topo	Observații / Referințe
1	pașune	NU	1.940	-	-	-	

Lungime Segmente

1) Valorile lungimilor segmentelor sunt obținute din proiecție în plan.

Punct început	X / Y	Punct sfârșit	X / Y	Lungime segment (** (m)
1	528.288,551 664.640,471	2	528.261,074 664.649,368	28.882
2	528.261,074 664.649,368	3	528.255,401 664.651,521	6.068
3	528.255,401 664.651,521	4	528.253,896 664.652,092	1.61
4	528.253,896 664.652,092	5	528.238,859 664.629,772	26.913
5	528.238,859 664.629,772	6	528.226,574 664.622,031	14.52

Punct început	X / Y	Punct sfârșit	X / Y	Lungime segment (** (m)
6	528.226,574 664.622,031	7	528.201,172 664.569,07	58.738
7	528.201,172 664.569,07	8	528.211,237 664.563,574	11.468
8	528.211,237 664.563,574	9	528.214,856 664.562,315	3.832
9	528.214,856 664.562,315	10	528.231,209 664.604,08	44.852
10	528.231,209 664.604,08	11	528.236,125 664.610,271	7.905
11	528.236,125 664.610,271	12	528.251,768 664.618,136	17.509
12	528.251,768 664.618,136	13	528.253,699 664.619,107	2.161
13	528.253,699 664.619,107	14	528.264,587 664.624,182	12.013
14	528.264,587 664.624,182	15	528.281,798 664.630,995	18.51
15	528.281,798 664.630,995	16	528.286,539 664.632,283	4.913
16	528.286,539 664.632,283	1	528.288,551 664.640,471	8.432

** Lungimile segmentelor sunt determinate în planul de proiecție Stereo 70 și sunt rotunjite la 1 milimetru.

*** Distanța dintre puncte este formată din segmente cumulate ce sunt mai mici decât valoarea 1 milimetru.

**DATE DESPRE IMOBILUL NR. 4813**

Oficiul de Cadastru și Publicitate Imobiliară SUCEAVA
Biroul de Cadastru și Publicitate Imobiliară Campulung Moldovenesc

A. Partea I. Descrierea imobilului

TEREN Extravilan

Adresa: Jud. Suceava, Loc numit Valea Putnei

Nr. Crt	Nr cadastral Nr. topografic	Suprafața* (mp)	Observații / Referințe
A1	32737	171	Sector cadastral:91 Teren neimprejmuit; CF 32737, nr. top. 45/3, 41/2

B. Partea II. Proprietari și acte

Inscrieri privitoare la dreptul de proprietate și alte drepturi reale	Referințe
4813 / 18/12/2022	
Act Normativ nr. Lege nr. 7, din 13/03/1996 emis de Parlamentul României;	
B1	A1
Inscrierea provizorie, drept de PROPRIETATE, dobandit prin Lege, cota actuala 1/1 1) COMUNA POJORÂTA, CIF:4441425	

C. Partea III. SARCINI .

Inscrieri privind dezmembramintele dreptului de proprietate, drepturi reale de garanție și sarcini	Referințe
NU SUNT	

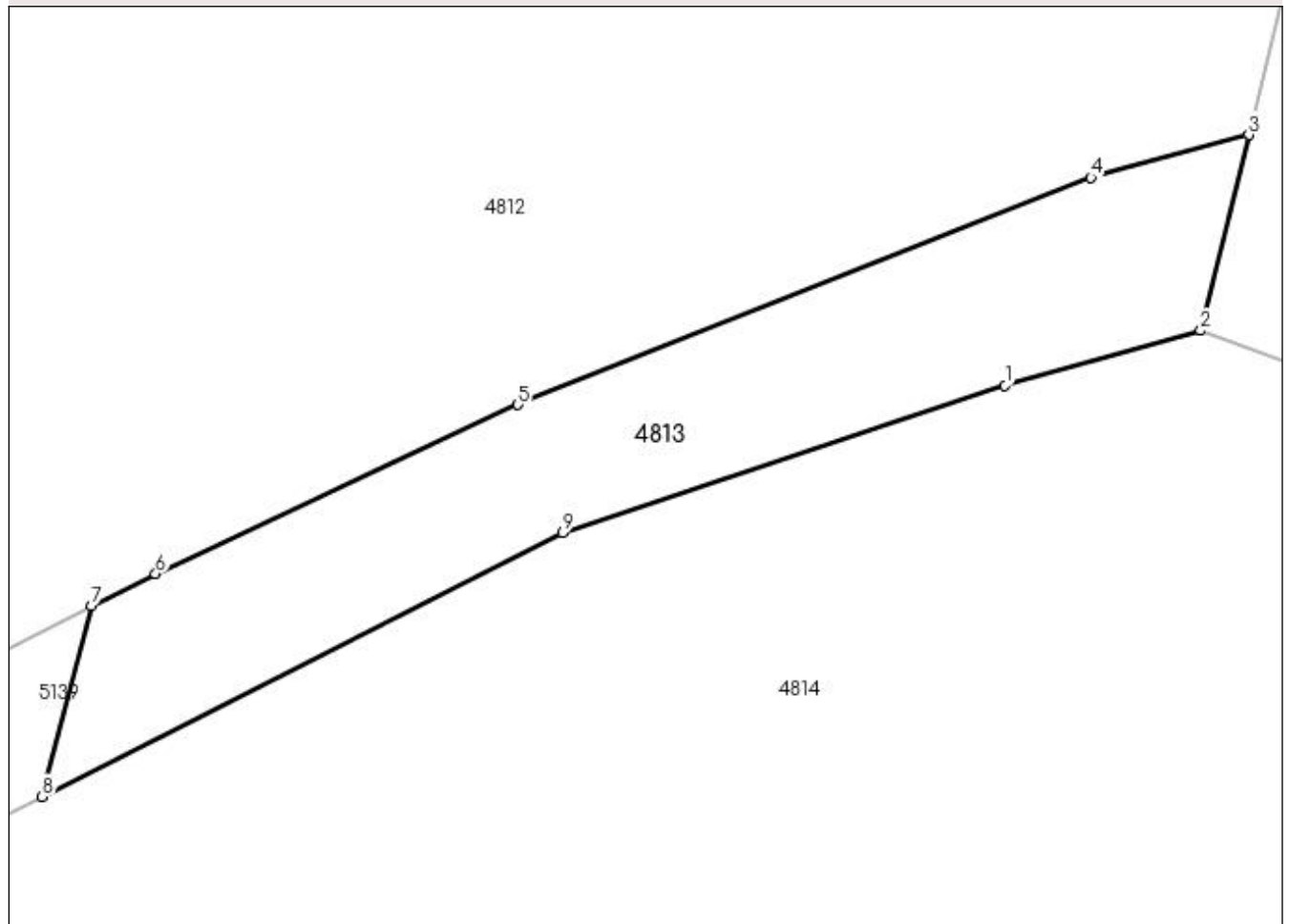
Anexa Nr. 1 La Partea I

Teren

Nr cadastral	Suprafața (mp)*	Observații / Referințe
32737	171	CF 32737, nr. top. 45/3, 41/2

* Suprafața este determinată în planul de proiecție Stereo 70.

DETALII LINIARE IMOBIL



Date referitoare la teren

Crt	Categorie folosință	Intravilan	Suprafața (mp)	Tarla	Parcelă	Nr. topo	Observații / Referințe
1	ape curgătoare	NU	171	-	-	-	

Lungime Segmente

1) Valorile lungimilor segmentelor sunt obținute din proiecție în plan.

Punct început	X / Y	Punct sfârșit	X / Y	Lungime segment (** (m)
1	528.279,213 664.624,757	2	528.285,095 664.626,405	6.109
2	528.285,095 664.626,405	3	528.286,539 664.632,283	6.053
3	528.286,539 664.632,283	4	528.281,798 664.630,995	4.913
4	528.281,798 664.630,995	5	528.264,587 664.624,182	18.51
5	528.264,587 664.624,182	6	528.253,699 664.619,107	12.013

Punct început	X / Y	Punct sfârșit	X / Y	Lungime segment (** (m)
6	528.253,699 664.619,107	7	528.251,768 664.618,136	2.161
7	528.251,768 664.618,136	8	528.250,293 664.612,41	5.913
8	528.250,293 664.612,41	9	528.265,929 664.620,324	17.525
9	528.265,929 664.620,324	1	528.279,213 664.624,757	14.004

** Lungimile segmentelor sunt determinate în planul de proiecție Stereo 70 și sunt rotunjite la 1 milimetru.

*** Distanța dintre puncte este formată din segmente cumulate ce sunt mai mici decât valoarea 1 milimetru.

**DATE DESPRE IMOBILUL NR. 4814**

Oficiul de Cadastru și Publicitate Imobiliară SUCEAVA
Biroul de Cadastru și Publicitate Imobiliară Campulung Moldovenesc

A. Partea I. Descrierea imobilului

TEREN Necunoscut

Adresa: Loc. Valea Putnei, Jud. Suceava, Loc numit Valea Putnei

Nr. Crt	Nr cadastral Nr. topografic	Suprafața* (mp)	Observații / Referințe
A1	32849	13.841	Sector cadastral:91 Teren neimprejmuit; Provenit din CF 32849, nr. cad. 32849, CF 32739, 32750, nr. top. 45/1, parte din nr. top. 45/2

B. Partea II. Proprietari și acte

Inscrieri privitoare la dreptul de proprietate și alte drepturi reale	Referințe
81 / 06/01/2020	
Act Notarial nr. 3426, din 30/12/2019 emis de Scraba Luminita Doru Paul;	
B1	A1
Intabulare, drept de PROPRIETATEcu titlu de donatie, dobandit prin Conventie, cota actuala 1/1 1) DIRVARU ALINA	

C. Partea III. SARCINI .

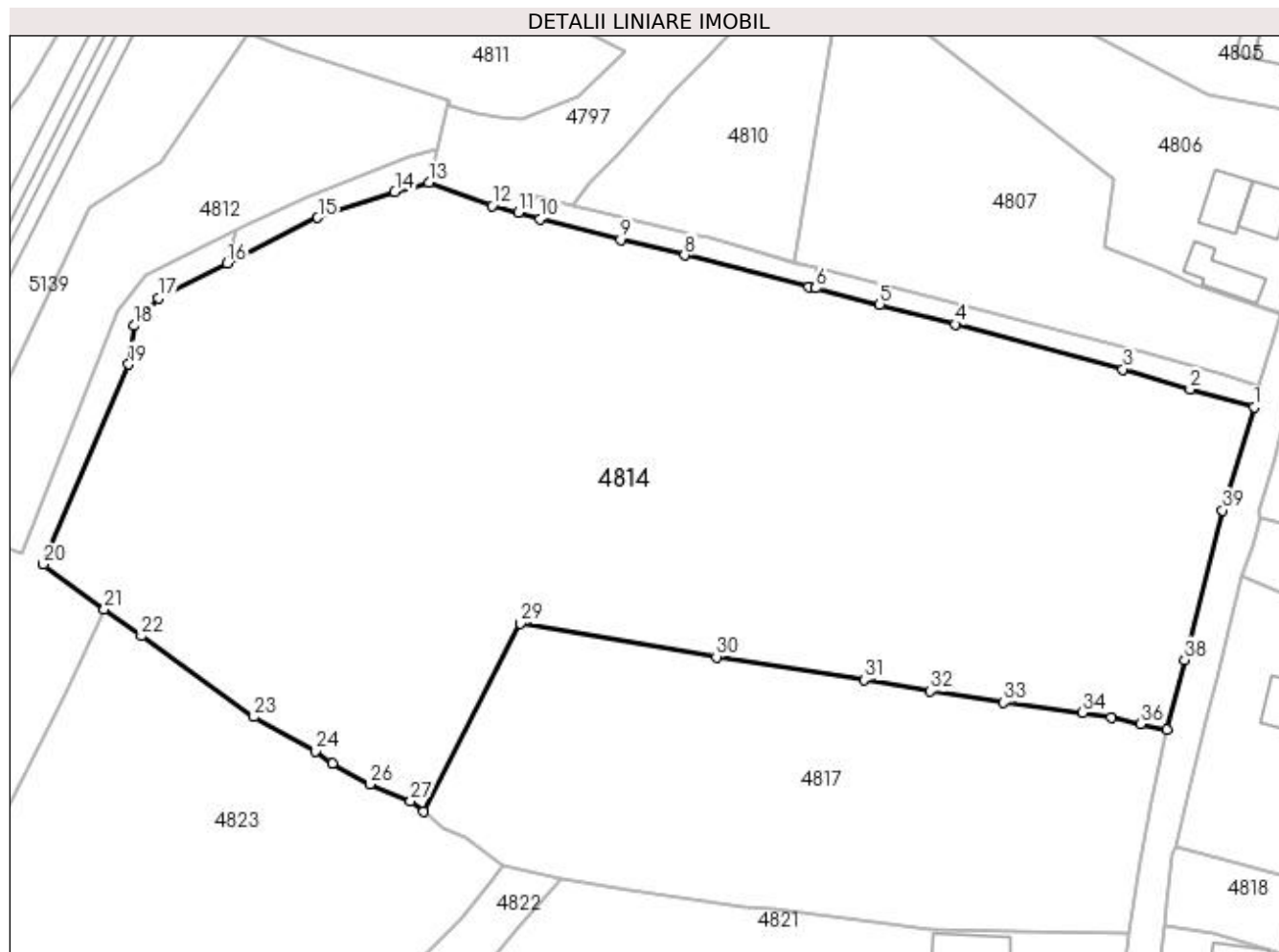
Inscrieri privind dezmembramintele dreptului de proprietate, drepturi reale de garanție și sarcini	Referințe
NU SUNT	

Anexa Nr. 1 La Partea I

Teren

Nr cadastral	Suprafața (mp)*	Observații / Referințe
32849	13.841	Provenit din CF 32849, nr. cad. 32849, CF 32739, 32750, nr. top. 45/1, parte din nr. top. 45/2

* Suprafața este determinată în planul de proiecție Stereo 70.



Date referitoare la teren

Crt	Categorie folosință	Intra vilan	Suprafața (mp)	Tarla	Parcelă	Nr. topo	Observații / Referințe
1	faneata	DA	4.757	-	-	-	
2	faneata	NU	9.084	-	-	-	

Lungime Segmente

1) Valorile lungimilor segmentelor sunt obținute din proiecție în plan.

Punct început	X / Y	Punct sfârșit	X / Y	Lungime segment (** (m)
1	528.427,652 664.587,561	2	528.416,624 664.590,688	11.463
3	528.404,988 664.594,155	4	528.376,02 664.601,911	29.988
5	528.362,957 664.605,327	6	528.351,964 664.608,133	11.345
7	528.350,813 664.608,394	8	528.329,295 664.613,844	22.197

Punct început	X / Y	Punct sfârșit	X / Y	Lungime segment (** (m)
2	528.416,624 664.590,688	3	528.404,988 664.594,155	12.142
4	528.376,02 664.601,911	5	528.362,957 664.605,327	13.502
6	528.351,964 664.608,133	7	528.350,813 664.608,394	1.18
8	528.329,295 664.613,844	9	528.318,208 664.616,509	11.403

Punct început	X / Y	Punct sfârșit	X / Y	Lungime segment (** (m)
9	528.318,208 664.616,509	10	528.304,304 664.620,112	14.363
11	528.300,56 664.621,174	12	528.296,016 664.622,376	4.7
13	528.285,095 664.626,405	14	528.279,213 664.624,757	6.109
15	528.265,929 664.620,324	16	528.250,293 664.612,41	17.525
17	528.238,431 664.606,406	18	528.234,235 664.601,646	6.345
19	528.233,251 664.594,993	20	528.218,494 664.560,471	37.544
21	528.229,073 664.552,73	22	528.235,431 664.548,078	7.878
23	528.254,879 664.534,097	24	528.265,524 664.528,222	12.159
25	528.268,484 664.526,101	26	528.274,924 664.522,46	7.398
27	528.281,965 664.519,624	28	528.284,193 664.517,744	2.915
29	528.300,857 664.550,227	30	528.334,799 664.544,462	34.428
31	528.360,26 664.540,488	32	528.371,733 664.538,562	11.634
33	528.384,413 664.536,602	34	528.398,026 664.534,827	13.728
35	528.402,955 664.533,926	36	528.408,007 664.532,865	5.162
37	528.412,617 664.531,876	38	528.415,672 664.543,966	12.47
39	528.422,256 664.569,778	1	528.427,652 664.587,561	18.584

Punct început	X / Y	Punct sfârșit	X / Y	Lungime segment (** (m)
10	528.304,304 664.620,112	11	528.300,56 664.621,174	3.892
12	528.296,016 664.622,376	13	528.285,095 664.626,405	11.64
14	528.279,213 664.624,757	15	528.265,929 664.620,324	14.004
16	528.250,293 664.612,41	17	528.238,431 664.606,406	13.295
18	528.234,235 664.601,646	19	528.233,251 664.594,993	6.725
20	528.218,494 664.560,471	21	528.229,073 664.552,73	13.109
22	528.235,431 664.548,078	23	528.254,879 664.534,097	23.952
24	528.265,524 664.528,222	25	528.268,484 664.526,101	3.641
26	528.274,924 664.522,46	27	528.281,965 664.519,624	7.591
28	528.284,193 664.517,744	29	528.300,857 664.550,227	36.508
30	528.334,799 664.544,462	31	528.360,26 664.540,488	25.769
32	528.371,733 664.538,562	33	528.384,413 664.536,602	12.831
34	528.398,026 664.534,827	35	528.402,955 664.533,926	5.011
36	528.408,007 664.532,865	37	528.412,617 664.531,876	4.715
38	528.415,672 664.543,966	39	528.422,256 664.569,778	26.638

** Lungimile segmentelor sunt determinate în planul de proiecție Stereo 70 și sunt rotunjite la 1 milimetru.

*** Distanța dintre puncte este formată din segmente cumulate ce sunt mai mici decât valoarea 1 milimetru.

**DATE DESPRE IMOBILUL NR. 4815**

Oficiul de Cadastru și Publicitate Imobiliară SUCEAVA
Biroul de Cadastru și Publicitate Imobiliară Câmpulung Moldovenesc

A. Partea I. Descrierea imobilului

TEREN Intravilan

Adresa: Loc. Valea Putnei, Str Păstrăvăriei, Nr. 23, Jud. Suceava

Nr. Crt	Nr cadastral Nr. topografic	Suprafața* (mp)	Observații / Referințe
A1	35056	544	Sector cadastral:91 Teren imprejmuit; Provenit din CF 35056, nr. cad. 35056

Construcții

Crt	Nr cadastral Nr. topografic	Adresa	Observații / Referințe
A1.1		Loc. Valea Putnei, Str Păstrăvăriei, Nr. 23, Jud. Suceava	Nr. niveluri:1; S. construita la sol:64 mp; S. construita desfasurata:64 mp; Casă de locuit, P, din lemn, an edific. 1996
A1.2		Loc. Valea Putnei, Str Păstrăvăriei, Nr. 23, Jud. Suceava	Nr. niveluri:1; S. construita la sol:10 mp; S. construita desfasurata:10 mp; Anexă, P, Sura din lemn, an edific.1996
A1.3		Loc. Valea Putnei, Str Păstrăvăriei, Nr. 23, Jud. Suceava	Nr. niveluri:1; S. construita la sol:15 mp; S. construita desfasurata:15 mp; Anexă, P, din lemn, an edific. 1996

B. Partea II. Proprietari și acte

Inscrieri privitoare la dreptul de proprietate și alte drepturi reale		Referințe
1822 / 16/06/1994		
Act Notarial nr. Contract de vânzare cumpărare nr. 2407, din 16/06/1994 emis de Notariatul de Stat local Câmpulung Moldovenesc;		
B1	Intabulare, drept de PROPRIETATE ca bun comun, dobandit prin Conventie, cota actuala 1/1 1) WENZEL ELENA, LIPSĂ CNP 2) WENZEL EUGEN, LIPSĂ CNP	A1
9761 / 25/06/2021		
Act Administrativ nr. 1770, din 27/05/2021 emis de Primaria Comunei Pojorata (act administrativ nr 2726 din 27.05.2021, emis de Primaria Comunei Pojorata);		
B2	Intabulare, drept de PROPRIETATE, dobandit prin Lege, cota actuala 1/1 1) WENZEL ELENA, LIPSĂ CNP 2) WENZEL EUGEN, LIPSĂ CNP	A1.1, A1.2, A1.3

C. Partea III. SARCINI .

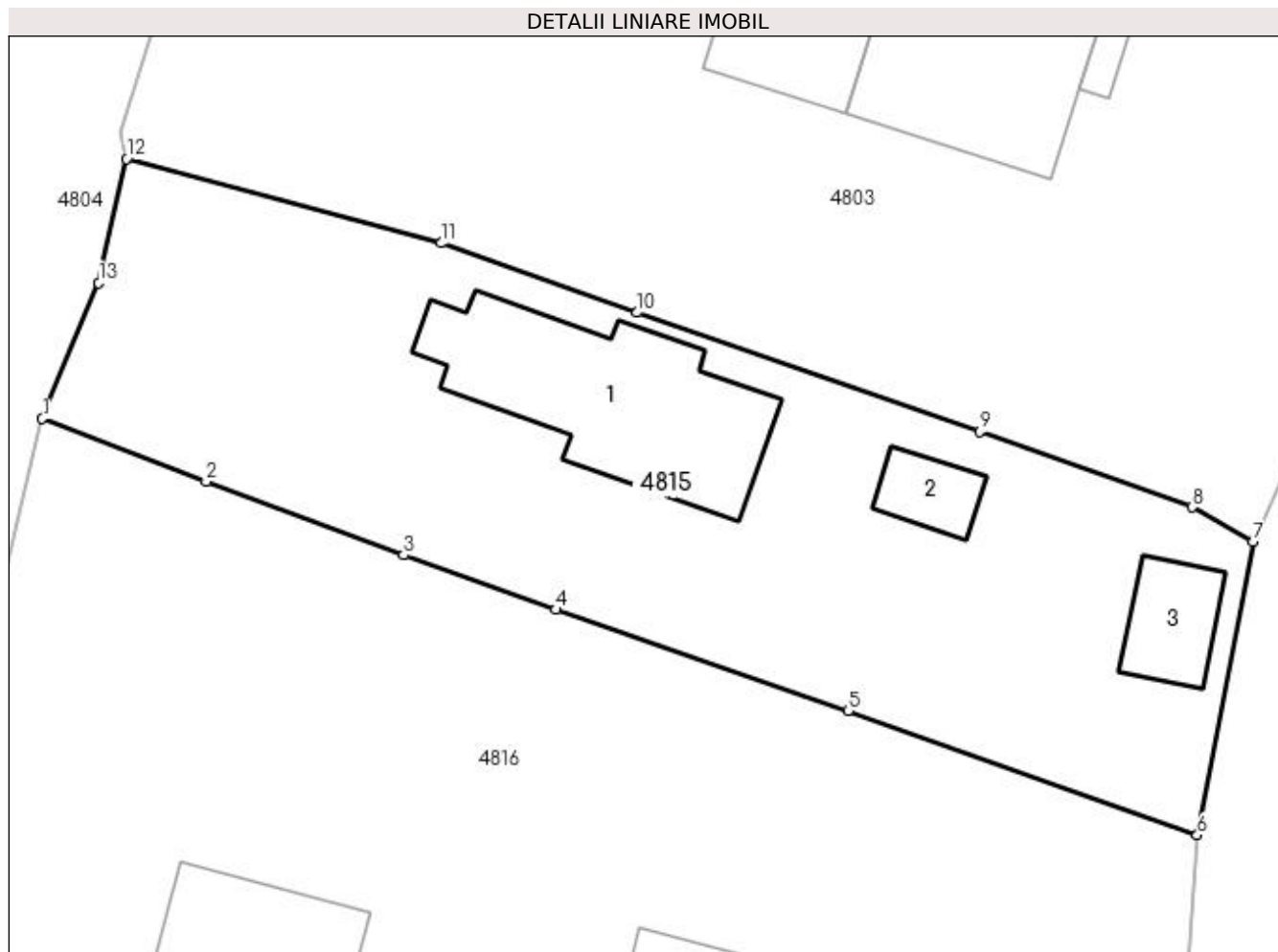
Inscrieri privind dezmembramintele dreptului de proprietate, drepturi reale de garanție și sarcini	Referințe
NU SUNT	

Anexa Nr. 1 La Partea I

Teren

Nr cadastral	Suprafața (mp)*	Observații / Referințe
35056	544	Provenit din CF 35056, nr. cad. 35056

* Suprafața este determinată în planul de proiecție Stereo 70.



Date referitoare la teren

Crt	Categorie folosință	Intra vilan	Suprafața (mp)	Tarla	Parcelă	Nr. topo	Observații / Referințe
1	curți constructii	DA	171	-	-	-	
2	faneata	DA	373	-	-	-	

Date referitoare la construcții

Crt	Număr	Destinație construcție	Supraf. (mp)	Situație juridică	Observații / Referințe
A1.1		construcții de locuințe	64	Cu acte	Nr. niveluri:1; S. construita la sol:64 mp; S. construita desfasurata:64 mp; Casă de locuit, P, din lemn, an edif. 1996
A1.2		construcții anexa	10	Cu acte	Nr. niveluri:1; S. construita la sol:10 mp; S. construita desfasurata:10 mp; Anexă, P, Sura din lemn, an edif.1996
A1.3		construcții anexa	15	Cu acte	Nr. niveluri:1; S. construita la sol:15 mp; S. construita desfasurata:15 mp; Anexă, P, din lemn, an edif. 1996

Lungime Segmente

1) Valorile lungimilor segmentelor sunt obținute din proiecție în plan.

Punct început	X / Y	Punct sfârșit	X / Y	Lungime segment (** (m)
---------------	-------	---------------	-------	-------------------------

Punct început	X / Y	Punct sfârșit	X / Y	Lungime segment (** (m)
1	528.425,359 664.558,39	2	528.431,705 664.555,962	6.795
2	528.431,705 664.555,962	3	528.439,33 664.553,113	8.14
3	528.439,33 664.553,113	4	528.445,227 664.551,0	6.264
4	528.445,227 664.551,0	5	528.456,531 664.547,081	11.964
5	528.456,531 664.547,081	6	528.470,045 664.542,277	14.342
6	528.470,045 664.542,277	7	528.472,199 664.553,628	11.554
7	528.472,199 664.553,628	8	528.469,833 664.554,966	2.718
8	528.469,833 664.554,966	9	528.461,635 664.557,882	8.701
9	528.461,635 664.557,882	10	528.448,378 664.562,489	14.035
10	528.448,378 664.562,489	11	528.440,783 664.565,176	8.056
11	528.440,783 664.565,176	12	528.428,614 664.568,434	12.598
12	528.428,614 664.568,434	13	528.427,541 664.563,642	4.911
13	528.427,541 664.563,642	1	528.425,359 664.558,39	5.687

** Lungimile segmentelor sunt determinate în planul de proiecție Stereo 70 și sunt rotunjite la 1 milimetru.

*** Distanța dintre puncte este formată din segmente cumulate ce sunt mai mici decât valoarea 1 milimetru.

**DATE DESPRE IMOBILUL NR. 4816**

Oficiul de Cadastru și Publicitate Imobiliară SUCEAVA
Biroul de Cadastru și Publicitate Imobiliară Campulung Moldovenesc

A. Partea I. Descrierea imobilului

TEREN Intravilan

Adresa: Loc. Valea Putnei, Str Păstrăvăriei, Nr. 25, Jud. Suceava

Nr. Crt	Nr cadastral Nr. topografic	Suprafața* (mp)	Observații / Referințe
A1		2.219	Sector cadastral:91 Teren neimprijmit;

Construcții

Crt	Nr cadastral Nr. topografic	Adresa	Observații / Referințe
A1.1		Loc. Valea Putnei, Str Păstrăvăriei, Nr. 25, Jud. Suceava	Nr. niveluri:2; S. construita la sol:66 mp; S. construita desfasurata:132 mp; Casă de locuit, P+M
A1.2		Loc. Valea Putnei, Str Păstrăvăriei, Nr. 25, Jud. Suceava	Nr. niveluri:1; S. construita la sol:53 mp; S. construita desfasurata:53 mp; Anexă, P
A1.3		Loc. Valea Putnei, Str Păstrăvăriei, Nr. 25, Jud. Suceava	Nr. niveluri:1; S. construita la sol:50 mp; S. construita desfasurata:50 mp; Anexă, P
A1.4		Loc. Valea Putnei, Str Păstrăvăriei, Nr. 25, Jud. Suceava	Nr. niveluri:1; S. construita la sol:7 mp; S. construita desfasurata:7 mp; Anexă, P

B. Partea II. Proprietari și acte

Inscrieri privitoare la dreptul de proprietate și alte drepturi reale		Referințe
4816 / 18/12/2022		
Act Normativ nr. Lege nr. 7, din 13/03/1996 emis de Parlamentul României;		
B1	Intabulare, drept de PROPRIETATE, dobândit prin Lege, cota actuală 1/1 1) NEIDENTIFICAT NEIDENTIFICAT	A1
Act Administrativ nr. Adeverință nr. 1465, din 24/10/2022 emis de Primăria Comunei Pojorâta;		
B2	Se notează posesia faptică în favoarea lui 1) CRACANĂ VASILE	A1
Act Administrativ nr. Adeverință nr. 1700, din 02/11/2022 emis de Primăria Comunei Pojorâta;		
B3	Intabulare, drept de PROPRIETATE, dobândit prin Lege, cota actuală 1/1 1) CRACANĂ VASILE	A1.1, A1.2, A1.3, A1.4

C. Partea III. SARCINI .

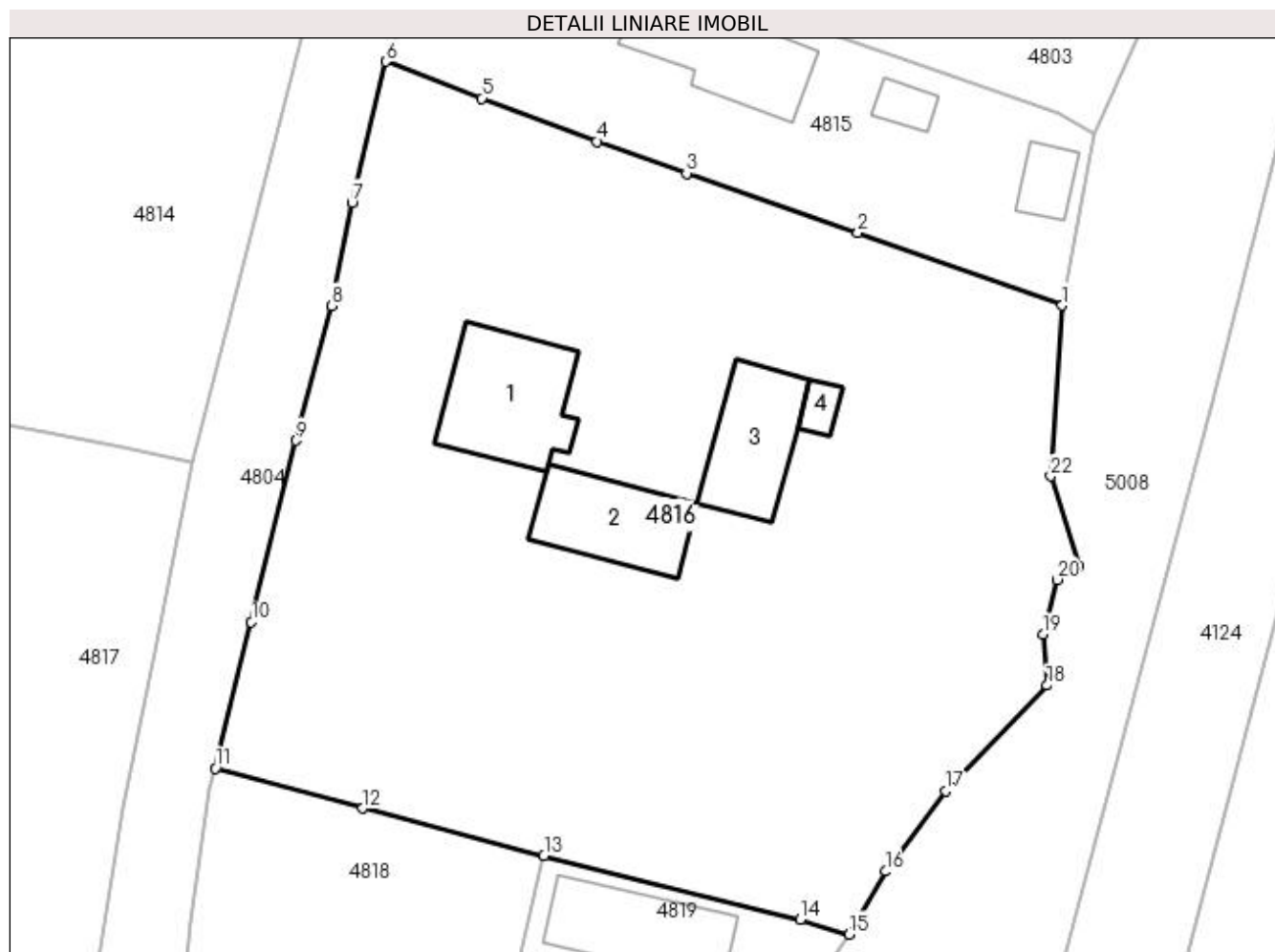
Inscrieri privind dezmembramentele dreptului de proprietate, drepturi reale de garanție și sarcini	Referințe
NU SUNT	

Anexa Nr. 1 La Partea I

Teren

Nr cadastral	Suprafața (mp)*	Observații / Referințe
	2.219	

* Suprafața este determinată în planul de proiecție Stereo 70.



Date referitoare la teren

Crt	Categorie folosință	Intra vilan	Suprafața (mp)	Tarla	Parcelă	Nr. topo	Observații / Referințe
1	curți constructii	DA	432	-	-	-	
2	faneata	DA	1.787	-	-	-	

Date referitoare la construcții

Crt	Număr	Destinație construcție	Supraf. (mp)	Situație juridică	Observații / Referințe
A1.1		construcții de locuințe	66	Cu acte	Nr. niveluri:2; S. construita la sol:66 mp; S. construita desfasurata:132 mp; Casă de locuit, P+M
A1.2		construcții anexa	53	Cu acte	Nr. niveluri:1; S. construita la sol:53 mp; S. construita desfasurata:53 mp; Anexă, P
A1.3		construcții anexa	50	Cu acte	Nr. niveluri:1; S. construita la sol:50 mp; S. construita desfasurata:50 mp; Anexă, P
A1.4		construcții anexa	7	Cu acte	Nr. niveluri:1; S. construita la sol:7 mp; S. construita desfasurata:7 mp; Anexă, P

Lungime Segmente

1) Valorile lungimilor segmentelor sunt obținute din proiecție în plan.

Punct început	X / Y	Punct sfârșit	X / Y	Lungime segment (** (m)	Punct început	X / Y	Punct sfârșit	X / Y	Lungime segment (** (m)
---------------	-------	---------------	-------	-------------------------	---------------	-------	---------------	-------	-------------------------

Punct început	X / Y	Punct sfârșit	X / Y	Lungime segment (** (m)
1	528.470,045 664.542,277	2	528.456,531 664.547,081	14.342
3	528.445,227 664.551,0	4	528.439,33 664.553,113	6.264
5	528.431,705 664.555,962	6	528.425,359 664.558,39	6.795
7	528.423,114 664.549,08	8	528.421,773 664.542,267	6.944
9	528.419,417 664.533,372	10	528.416,482 664.521,377	12.349
11	528.414,09 664.511,722	12	528.423,841 664.509,075	10.104
13	528.435,807 664.505,949	14	528.452,725 664.501,729	17.436
15	528.455,983 664.500,76	16	528.458,396 664.504,923	4.812
17	528.462,37 664.510,225	18	528.469,033 664.517,204	9.649
19	528.468,759 664.520,586	20	528.469,694 664.524,184	3.718
21	528.471,151 664.525,072	22	528.469,277 664.531,004	6.221

Punct început	X / Y	Punct sfârșit	X / Y	Lungime segment (** (m)
2	528.456,531 664.547,081	3	528.445,227 664.551,0	11.964
4	528.439,33 664.553,113	5	528.431,705 664.555,962	8.14
6	528.425,359 664.558,39	7	528.423,114 664.549,08	9.577
8	528.421,773 664.542,267	9	528.419,417 664.533,372	9.202
10	528.416,482 664.521,377	11	528.414,09 664.511,722	9.947
12	528.423,841 664.509,075	13	528.435,807 664.505,949	12.368
14	528.452,725 664.501,729	15	528.455,983 664.500,76	3.399
16	528.458,396 664.504,923	17	528.462,37 664.510,225	6.626
18	528.469,033 664.517,204	19	528.468,759 664.520,586	3.393
20	528.469,694 664.524,184	21	528.471,151 664.525,072	1.706
22	528.469,277 664.531,004	1	528.470,045 664.542,277	11.299

** Lungimile segmentelor sunt determinate în planul de proiecție Stereo 70 și sunt rotunjite la 1 milimetru.

*** Distanța dintre puncte este formată din segmente cumulate ce sunt mai mici decât valoarea 1 milimetru.

**DATE DESPRE IMOBILUL NR. 4817**

Oficiul de Cadastru și Publicitate Imobiliară SUCEAVA
Biroul de Cadastru și Publicitate Imobiliară Campulung Moldovenesc

A. Partea I. Descrierea imobilului

TEREN Necunoscut

Adresa: Loc. Valea Putnei, Jud. Suceava, Loc numit Valea Putnei

Nr. Crt	Nr cadastral Nr. topografic	Suprafața* (mp)	Observații / Referințe
A1	30241	4.799	Sector cadastral:91 Teren neimprejmuit; CF 30241, 32750, nr. top. 20/2, 45/2

B. Partea II. Proprietari și acte

Inscrieri privitoare la dreptul de proprietate și alte drepturi reale	Referințe
4817 / 18/12/2022	
Act Normativ nr. Lege nr. 7, din 13/03/1996 emis de Parlamentul României;	
B1	A1
Intabulare, drept de PROPRIETATE, dobândit prin Lege, cota actuala 1/1 1) NEIDENTIFICAT NEIDENTIFICAT	
Act Administrativ nr. Adeverință nr. 1466, din 24/10/2022 emis de Primăria Comunei Pojorâta;	
B2	A1
Se notează posesia faptică în favoarea lui 1) POPOVICI VICTORIA	

C. Partea III. SARCINI .

Inscrieri privind dezmembramintele dreptului de proprietate, drepturi reale de garanție și sarcini	Referințe
NU SUNT	

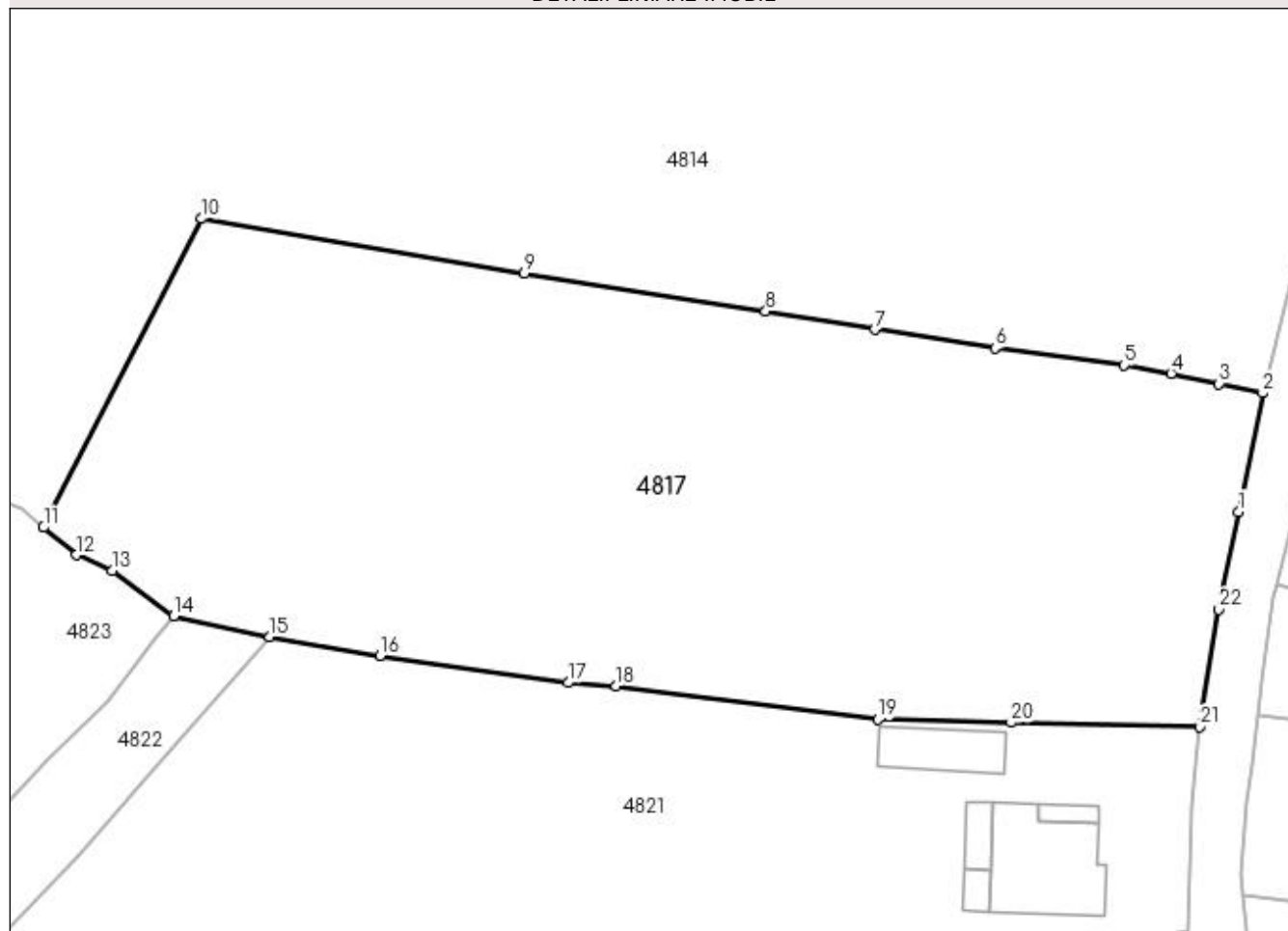
Anexa Nr. 1 La Partea I

Teren

Nr cadastral	Suprafața (mp)*	Observații / Referințe
30241	4.799	CF 30241, 32750, nr. top. 20/2, 45/2

* Suprafața este determinată în planul de proiecție Stereo 70.

DETALII LINIARE IMOBIL



Date referitoare la teren

Crt	Categorie folosință	Intra vilan	Suprafața (mp)	Tarla	Parcelă	Nr. topo	Observații / Referințe
1	faneata	DA	3.083	-	-	-	
2	faneata	NU	1.716	-	-	-	

Lungime Segmente

1) Valorile lungimilor segmentelor sunt obținute din proiecție în plan.

Punct început	X / Y	Punct sfârșit	X / Y	Lungime segment (** (m)
1	528.410,056 664.519,402	2	528.412,617 664.531,876	12.734
3	528.408,007 664.532,865	4	528.402,955 664.533,926	5.162
5	528.398,026 664.534,827	6	528.384,413 664.536,602	13.728
7	528.371,733 664.538,562	8	528.360,26 664.540,488	11.634

Punct început	X / Y	Punct sfârșit	X / Y	Lungime segment (** (m)
2	528.412,617 664.531,876	3	528.408,007 664.532,865	4.715
4	528.402,955 664.533,926	5	528.398,026 664.534,827	5.011
6	528.384,413 664.536,602	7	528.371,733 664.538,562	12.831
8	528.360,26 664.540,488	9	528.334,799 664.544,462	25.769

Punct început	X / Y	Punct sfârșit	X / Y	Lungime segment (** (m)
9	528.334,799 664.544,462	10	528.300,857 664.550,227	34.428
11	528.284,193 664.517,744	12	528.287,642 664.514,834	4.513
13	528.291,413 664.513,173	14	528.297,896 664.508,412	8.043
15	528.308,035 664.506,2	16	528.319,638 664.504,235	11.768
17	528.339,446 664.501,384	18	528.344,513 664.501,038	5.079
19	528.372,065 664.497,513	20	528.386,095 664.497,18	14.034
21	528.405,967 664.496,765	22	528.407,986 664.509,119	12.518

Punct început	X / Y	Punct sfârșit	X / Y	Lungime segment (** (m)
10	528.300,857 664.550,227	11	528.284,193 664.517,744	36.508
12	528.287,642 664.514,834	13	528.291,413 664.513,173	4.121
14	528.297,896 664.508,412	15	528.308,035 664.506,2	10.377
16	528.319,638 664.504,235	17	528.339,446 664.501,384	20.012
18	528.344,513 664.501,038	19	528.372,065 664.497,513	27.777
20	528.386,095 664.497,18	21	528.405,967 664.496,765	19.876
22	528.407,986 664.509,119	1	528.410,056 664.519,402	10.489

** Lungimile segmentelor sunt determinate în planul de proiecție Stereo 70 și sunt rotunjite la 1 milimetru.

*** Distanța dintre puncte este formată din segmente cumulate ce sunt mai mici decât valoarea 1 milimetru.

**DATE DESPRE IMOBILUL NR. 4818**

Oficiul de Cadastru și Publicitate Imobiliară SUCEAVA
 Biroul de Cadastru și Publicitate Imobiliară Campulung Moldovenesc

A. Partea I. Descrierea imobilului

TEREN Intravilan

Adresa: Loc. Valea Putnei, Str Păstrăvăriei, Nr. 27, Jud. Suceava

Nr. Crt	Nr cadastral Nr. topografic	Suprafața* (mp)	Observații / Referințe
A1	31290	287	Sector cadastral:91 Teren neimprejmuit; Provenit din CF 31290, nr. top. 13/4

B. Partea II. Proprietari și acte

Inscrieri privitoare la dreptul de proprietate și alte drepturi reale		Referințe
9214 / 18/06/2015		
Act Notarial nr. 756, din 17/06/2015 emis de Catargiu TUDOR-MARIAN;		
B1	Intabulare, drept de PROPRIETATE bun propriu, cu titlu de donatie, dobandit prin Conventie, cota actuala 1/1 1) CIUCLĂ ANDREI-LOGHIN	A1
B2	se notează interdictia de înstrănare, pe o perioadă de 49 ani, fără acordul donatorilor Ciuclă Constantin si Ciuclă Viorica-Anica	A1

C. Partea III. SARCINI .

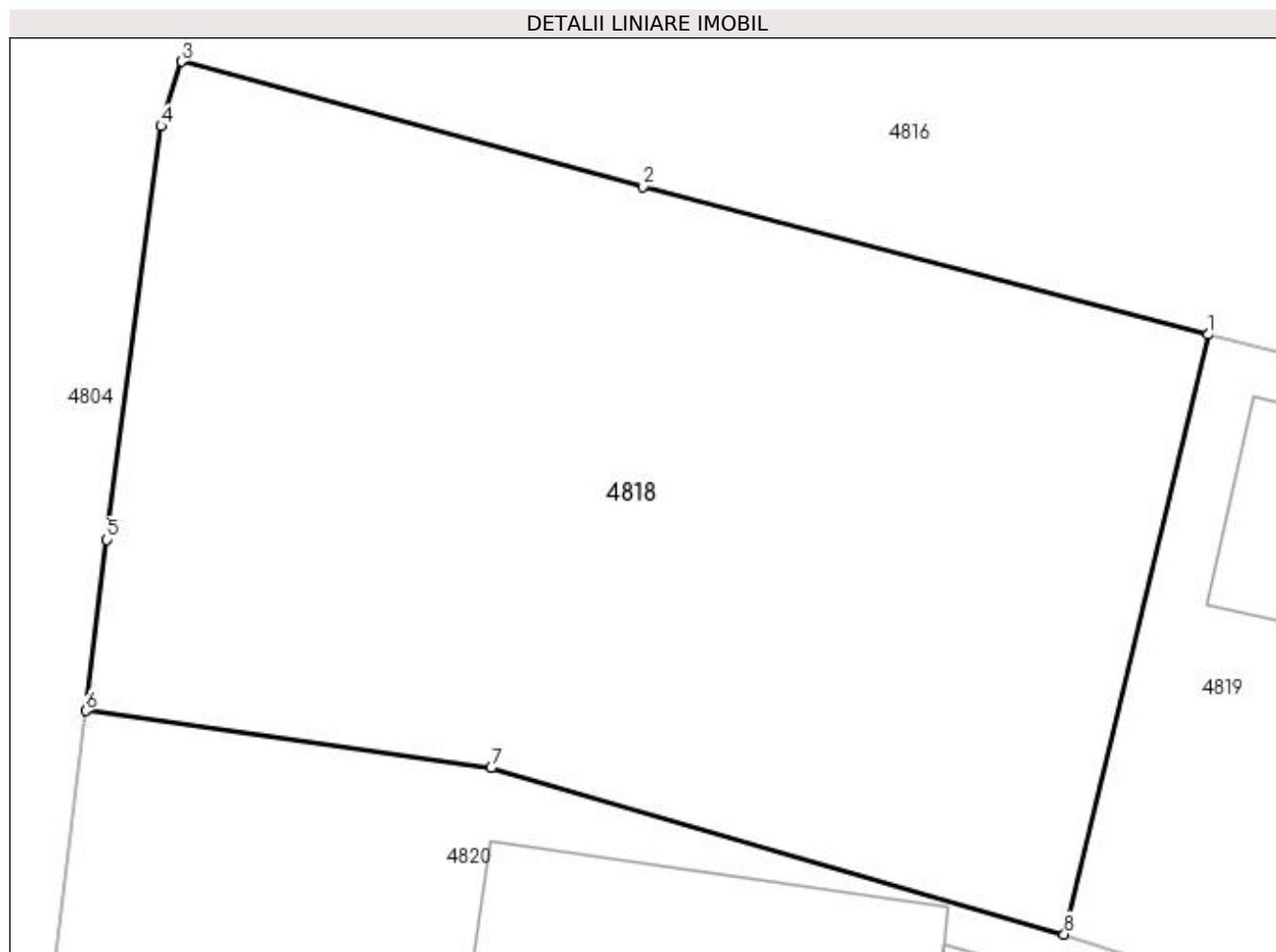
Inscrieri privind dezmembramintele dreptului de proprietate, drepturi reale de garanție și sarcini	Referințe
NU SUNT	

Anexa Nr. 1 La Partea I

Teren

Nr cadastral	Suprafața (mp)*	Observații / Referințe
31290	287	Provenit din CF 31290, nr. top. 13/4

* Suprafața este determinată în planul de proiecție Stereo 70.



Date referitoare la teren

Crt	Categorie folosință	Intravilan	Suprafața (mp)	Tarla	Parcelă	Nr. topo	Observații / Referințe
1	faneata	DA	287	-	-	-	

Lungime Segmente

1) Valorile lungimilor segmentelor sunt obținute din proiecție în plan.

Punct început	X / Y	Punct sfârșit	X / Y	Lungime segment (** (m)
1	528.435,807 664.505,949	2	528.423,841 664.509,075	12.368
2	528.423,841 664.509,075	3	528.414,09 664.511,722	10.104
3	528.414,09 664.511,722	4	528.413,654 664.510,361	1.429
4	528.413,654 664.510,361	5	528.412,511 664.501,613	8.822
5	528.412,511 664.501,613	6	528.412,062 664.497,994	3.647

Punct început	X / Y	Punct sfârșit	X / Y	Lungime segment (** (m)
6	528.412,062 664.497,994	7	528.420,634 664.496,79	8.656
7	528.420,634 664.496,79	8	528.432,758 664.493,27	12.625
8	528.432,758 664.493,27	1	528.435,807 664.505,949	13.04

** Lungimile segmentelor sunt determinate în planul de proiecție Stereo 70 și sunt rotunjite la 1 milimetru.

*** Distanța dintre puncte este formată din segmente cumulate ce sunt mai mici decât valoarea 1 milimetru.

**DATE DESPRE IMOBILUL NR. 4819**

Oficiul de Cadastru și Publicitate Imobiliară SUCEAVA
Biroul de Cadastru și Publicitate Imobiliară Campulung Moldovenesc

A. Partea I. Descrierea imobilului

TEREN Intravilan

Adresa: Loc. Valea Putnei, Jud. Suceava, Loc numit Valea Putnei

Nr. Crt	Nr cadastral Nr. topografic	Suprafața* (mp)	Observații / Referințe
A1	31289	250	Sector cadastral:91 Teren neimprejmuit; Provenit din CF 31289, nr. top. 149

Construcții

Crt	Nr cadastral Nr. topografic	Adresa	Observații / Referințe
A1.1		Loc. Valea Putnei, Jud. Suceava, Loc numit Valea Putnei	Nr. niveluri:1; S. construita la sol:67 mp; S. construita desfasurata:67 mp; Anexă, P

B. Partea II. Proprietari și acte

Inscrieri privitoare la dreptul de proprietate și alte drepturi reale		Referințe
9213 / 18/06/2015		
Act Notarial nr. 756, din 17/06/2015 emis de Catargiu TUDOR-MARIAN;		
B1	Intabulare, drept de PROPRIETATE bun propriu, cu titlu de donatie, dobandit prin Conventie, cota actuala 1/1 1) CIUCLĂ ANDREI-LOGHIN	A1, A1.1
B2	se notează interdictia de înstrănare, pe o perioadă de 49 ani, fără acordul donatorilor Ciuclă Constantin și Ciuclă Viorica-Anica	A1, A1.1

C. Partea III. SARCINI .

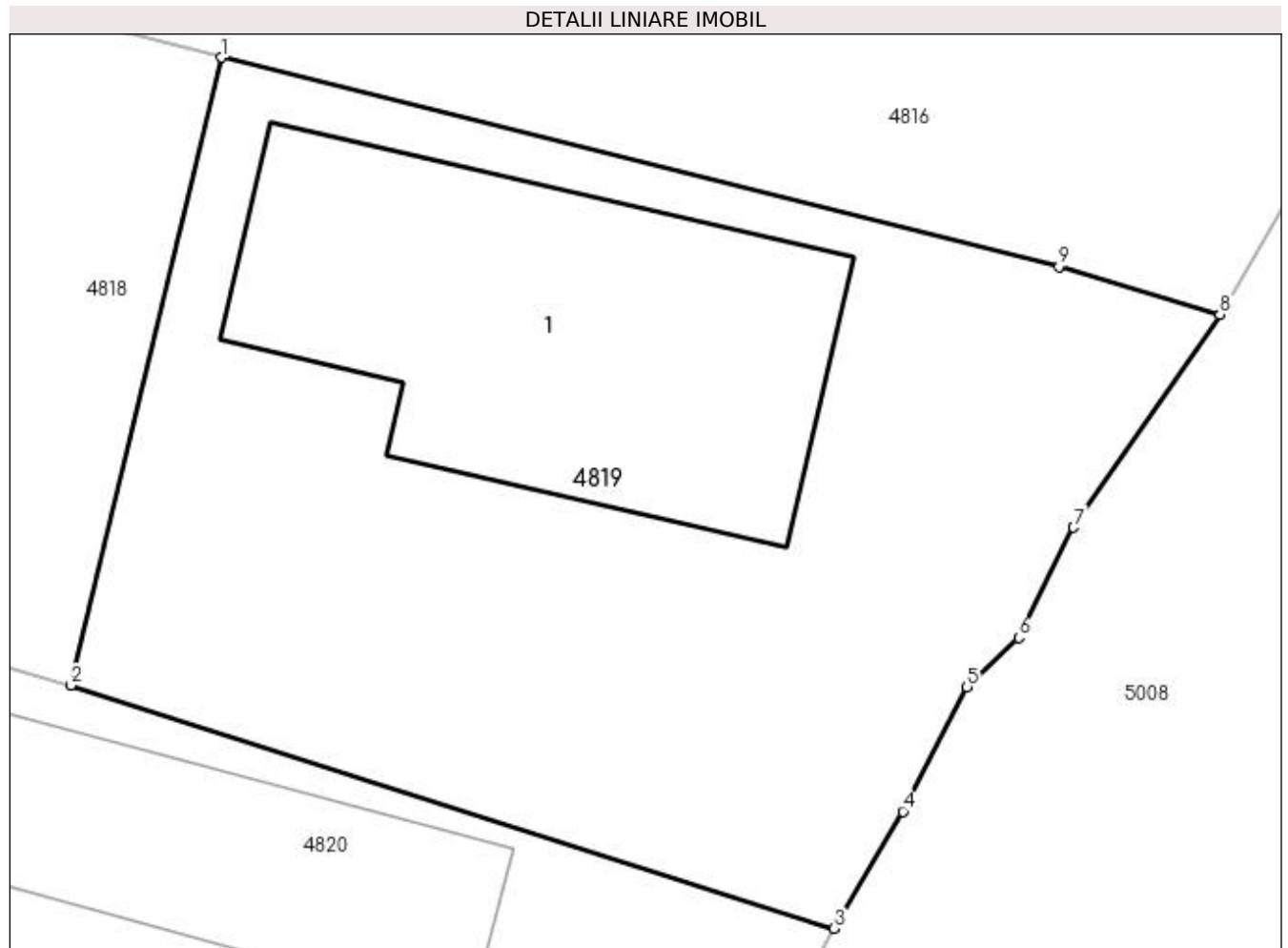
Inscrieri privind dezmembramintele dreptului de proprietate, drepturi reale de garanție și sarcini	Referințe
NU SUNT	

Anexa Nr. 1 La Partea I

Teren

Nr cadastral	Suprafața (mp)*	Observații / Referințe
31289	250	Provenit din CF 31289, nr. top. 149

* Suprafața este determinată în planul de proiecție Stereo 70.



Date referitoare la teren

Crt	Categorie folosință	Intra vilan	Suprafața (mp)	Tarla	Parcelă	Nr. topo	Observații / Referințe
1	curți constructii	DA	250	-	-	-	

Date referitoare la construcții

Crt	Număr	Destinație construcție	Supraf. (mp)	Situație juridică	Observații / Referințe
A1.1		constructii anexa	67	Cu acte	Nr. niveluri:1; S. construita la sol:67 mp; S. construita desfasurata:67 mp; Anexă, P

Lungime Segmente

1) Valorile lungimilor segmentelor sunt obținute din proiecție în plan.

Punct început	X / Y	Punct sfârșit	X / Y	Lungime segment (** (m)
1	528.435,807 664.505,949	2	528.432,758 664.493,27	13.04
2	528.432,758 664.493,27	3	528.448,188 664.488,361	16.192
3	528.448,188 664.488,361	4	528.449,57 664.490,726	2.739
4	528.449,57 664.490,726	5	528.450,868 664.493,241	2.83

Punct început	X / Y	Punct sfârșit	X / Y	Lungime segment (** (m)
5	528.450,868 664.493,241	6	528.451,913 664.494,231	1.439
6	528.451,913 664.494,231	7	528.453,023 664.496,461	2.491
7	528.453,023 664.496,461	8	528.455,983 664.500,76	5.219
8	528.455,983 664.500,76	9	528.452,725 664.501,729	3.399
9	528.452,725 664.501,729	1	528.435,807 664.505,949	17.436

** Lungimile segmentelor sunt determinate în planul de proiecție Stereo 70 și sunt rotunjite la 1 milimetru.

*** Distanța dintre puncte este formată din segmente cumulate ce sunt mai mici decât valoarea 1 milimetru.

**DATE DESPRE IMOBILUL NR. 4820**

Oficiul de Cadastru și Publicitate Imobiliară SUCEAVA
Biroul de Cadastru și Publicitate Imobiliară Campulung Moldovenesc

A. Partea I. Descrierea imobilului

TEREN Intravilan

Adresa: Loc. Valea Putnei, Jud. Suceava, Loc numit Valea Putnei

Nr. Crt	Nr cadastral Nr. topografic	Suprafața* (mp)	Observații / Referințe
A1		Din acte: 2.327 Masurata: 590	Sector cadastral:91 Teren neimprejmuit; Provenit din CF 30688, nr. top. 13/11 având S=590mp; Diferența de suprafață se regăsește la imobilul cu ID 4125 pentru parcela cu nr. topo 13/3 având S=1737mp din CF 30688

Construcții

Crt	Nr cadastral Nr. topografic	Adresa	Observații / Referințe
A1.1		Loc. Valea Putnei, Jud. Suceava, Loc numit Valea Putnei	Nr. niveluri:2; S. construita la sol:114 mp; S. construita desfasurata:228 mp; Casă de locuit, P+M
A1.2		Loc. Valea Putnei, Jud. Suceava, Loc numit Valea Putnei	Nr. niveluri:1; S. construita la sol:40 mp; S. construita desfasurata:40 mp; Anexă, P

B. Partea II. Proprietari și acte

Inscrieri privitoare la dreptul de proprietate și alte drepturi reale	Referințe
6320 / 09/08/2010	
Act Notarial nr. 225, din 06/08/2010 emis de BNP CATARGIU TUDOR-MARIAN (act notarial nr. 226/06-08-2010 emis de BNP CATARGIU TUDOR-MARIAN);	
B1	Intabulare, drept de PROPRIETATE cu titlu de donatie, dobandit prin Conventie, cota actuala 1/1 1) CIUCLĂ ANDREI-LOGHIN, ,necasatorit
	A1, A1.1
4820 / 18/12/2022	
Act Administrativ nr. Adeverință nr. 1700, din 02/11/2022 emis de Primăria Comunei Pojorâta;	
B2	Intabulare, drept de PROPRIETATE, dobandit prin Lege, cota actuala 1/1 1) CIUCLĂ ANDREI-LOGHIN
	A1.2

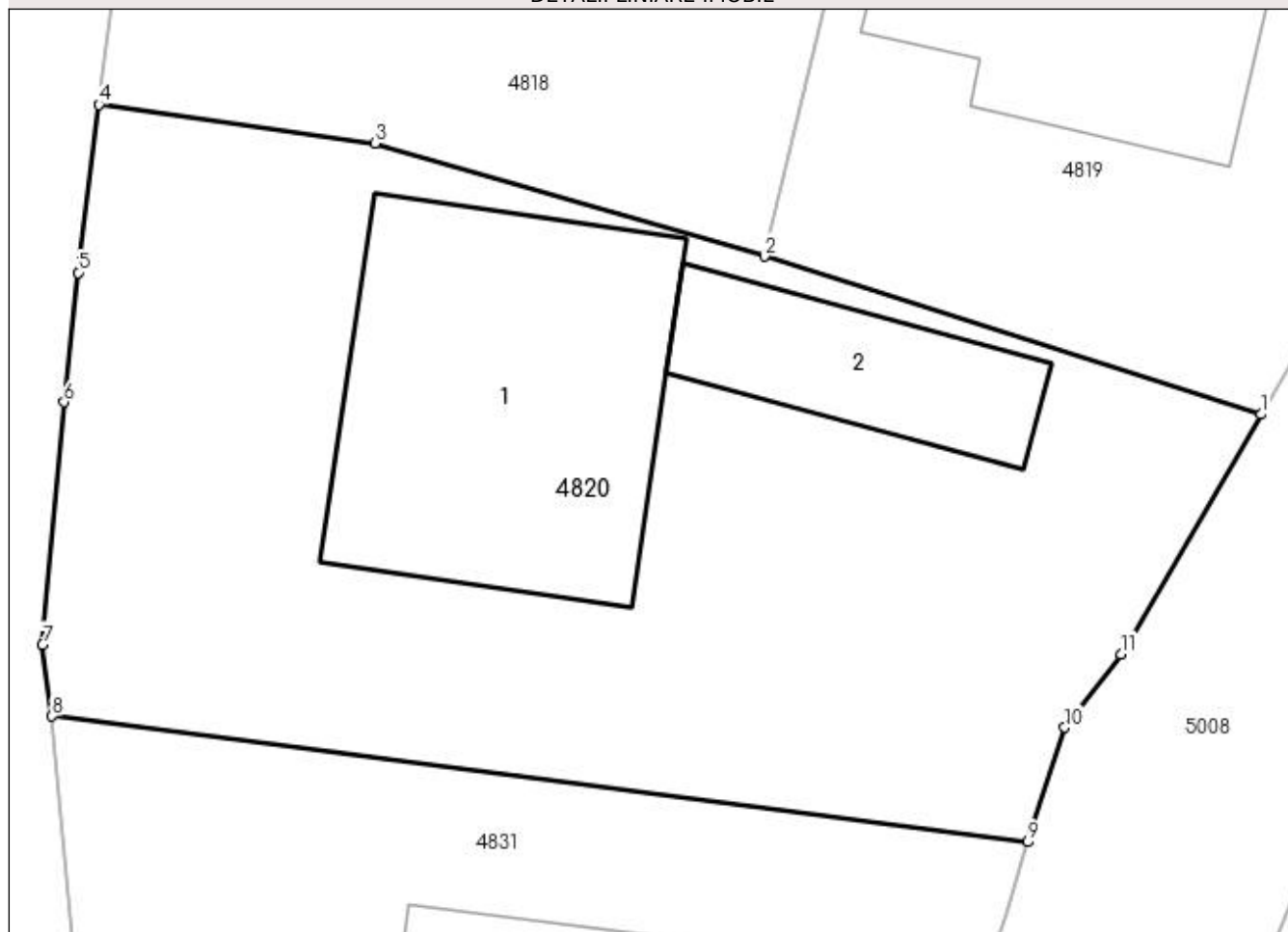
C. Partea III. SARCINI

Inscrieri privind dezmembramintele dreptului de proprietate, drepturi reale de garanție și sarcini	Referințe
1950 / 08/08/2006	
Act Notarial nr. contract de renta viagera nr.608, din 26/06/2006 emis de BNP Stelian Catargiu;	
C1	s-a notat obligatia proprietarilor tabulari de plata lunara a rentei viagere de 150 RON , incepand cu data de 1.07.2006 1) COJOCARU AURELIA, LIPSĂ CNP
	A1, A1.1

Anexa Nr. 1 La Partea I**Teren**

Nr cadastral	Suprafața (mp)*	Observații / Referințe
	Din acte: 2.327 Masurata: 590	Provenit din CF 30688, nr. topo. 13/11 având S=590mp; Diferența de suprafață se regăsește la imobilul cu ID 4125 pentru parcela cu nr. topo 13/3 având S=1737mp din CF 30688

* Suprafața este determinată în planul de proiecție Stereo 70.

DETALII LINIARE IMOBIL**Date referitoare la teren**

Crt	Categorie folosință	Intravilan	Suprafața (mp)	Tarla	Parcelă	Nr. topo	Observații / Referințe
1	curți constructii	DA	222	-	-	-	
2	faneata	DA	368	-	-	-	

Date referitoare la construcții

Crt	Număr	Destinație construcție	Supraf. (mp)	Situație juridică	Observații / Referințe
A1.1		construcții de locuințe	114	Cu acte	Nr. niveluri:2; S. construita la sol:114 mp; S. construita desfasurata:228 mp; Casă de locuit, P+M
A1.2		construcții anexa	40	Cu acte	Nr. niveluri:1; S. construita la sol:40 mp; S. construita desfasurata:40 mp; Anexă, P

Lungime Segmente

1) Valorile lungimilor segmentelor sunt obținute din proiecție în plan.

Punct început	X / Y	Punct sfârșit	X / Y	Lungime segment (** (m))
1	528.448,188 664.488,361	2	528.432,758 664.493,27	16.192

Punct început	X / Y	Punct sfârșit	X / Y	Lungime segment (** (m)
2	528.432,758 664.493,27	3	528.420,634 664.496,79	12.625
3	528.420,634 664.496,79	4	528.412,062 664.497,994	8.656
4	528.412,062 664.497,994	5	528.411,414 664.492,764	5.27
5	528.411,414 664.492,764	6	528.410,975 664.488,738	4.05
6	528.410,975 664.488,738	7	528.410,306 664.481,205	7.563
7	528.410,306 664.481,205	8	528.410,599 664.478,98	2.244
8	528.410,599 664.478,98	9	528.440,944 664.475,07	30.596
9	528.440,944 664.475,07	10	528.442,089 664.478,628	3.738
10	528.442,089 664.478,628	11	528.443,831 664.480,908	2.869
11	528.443,831 664.480,908	1	528.448,188 664.488,361	8.633

** Lungimile segmentelor sunt determinate în planul de proiecție Stereo 70 și sunt rotunjite la 1 milimetru.

*** Distanța dintre puncte este formată din segmente cumulate ce sunt mai mici decât valoarea 1 milimetru.

**DATE DESPRE IMOBILUL NR. 4821**

Oficiul de Cadastru și Publicitate Imobiliară SUCEAVA
Biroul de Cadastru și Publicitate Imobiliară Campulung Moldovenesc

A. Partea I. Descrierea imobilului

TEREN Necunoscut

Adresa: Loc. Valea Putnei, Str Păstrăvăriei, Nr. 16, Jud. Suceava

Nr. Crt	Nr cadastral Nr. topografic	Suprafața* (mp)	Observații / Referințe
A1	30698	4.689	Sector cadastral:91 Teren neimprejmuit; Provenit din CF 30698, nr. top. 20/7

Construcții

Crt	Nr cadastral Nr. topografic	Adresa	Observații / Referințe
A1.1		Loc. Valea Putnei, Str Păstrăvăriei, Nr. 16, Jud. Suceava	Nr. niveluri:3; S. construita la sol:121 mp; S. construita desfasurata:363 mp; Casă de locuit, P+E+M
A1.2		Loc. Valea Putnei, Str Păstrăvăriei, Nr. 16, Jud. Suceava	Nr. niveluri:1; S. construita la sol:12 mp; S. construita desfasurata:12 mp; Anexă, P
A1.3		Loc. Valea Putnei, Str Păstrăvăriei, Nr. 16, Jud. Suceava	Nr. niveluri:1; S. construita la sol:21 mp; S. construita desfasurata:21 mp; Anexă, P
A1.4		Loc. Valea Putnei, Str Păstrăvăriei, Nr. 16, Jud. Suceava	Nr. niveluri:1; S. construita la sol:13 mp; S. construita desfasurata:13 mp; Anexă, P
A1.5		Loc. Valea Putnei, Str Păstrăvăriei, Nr. 16, Jud. Suceava	Nr. niveluri:1; S. construita la sol:58 mp; S. construita desfasurata:58 mp; Anexă, P

B. Partea II. Proprietari și acte

Inscrieri privitoare la dreptul de proprietate și alte drepturi reale		Referințe
1563 / 23/06/2006		
Act Notarial nr. Contract de vânzare cumpărare nr. 215, din 29/05/2006 emis de BNP Scraba Luminita;		
B1	Intabulare, drept de PROPRIETATE, dobandit prin Conventie, cota actuala 2500/4689 1) HĂU CAMELIA-PETRONELA, soție 2) HĂU FLORIN-MIHAI, soț	A1
4821 / 18/12/2022		
Act Normativ nr. Lege nr. 7, din 13/03/1996 emis de Parlamentul României;		
B2	Intabulare, drept de PROPRIETATE, dobandit prin Lege, cota actuala 2189/4689 1) NEIDENTIFICAT NEIDENTIFICAT	A1
Act Administrativ nr. Adeverință nr. 1467, din 24/10/2022 emis de Primăria Comunei Pojorâta;		
B3	Se notează posesia faptică în favoarea lui 1) HĂU CAMELIA-PETRONELA 2) HĂU FLORIN-MIHAI	A1
Act Administrativ nr. Adeverință nr. 1700, din 02/11/2022 emis de Primăria Comunei Pojorâta;		
B4	Intabulare, drept de PROPRIETATE, dobandit prin Lege, cota actuala 1/1 1) HĂU CAMELIA-PETRONELA 2) HĂU FLORIN-MIHAI	A1.1, A1.2, A1.3, A1.4, A1.5

C. Partea III. SARCINI .

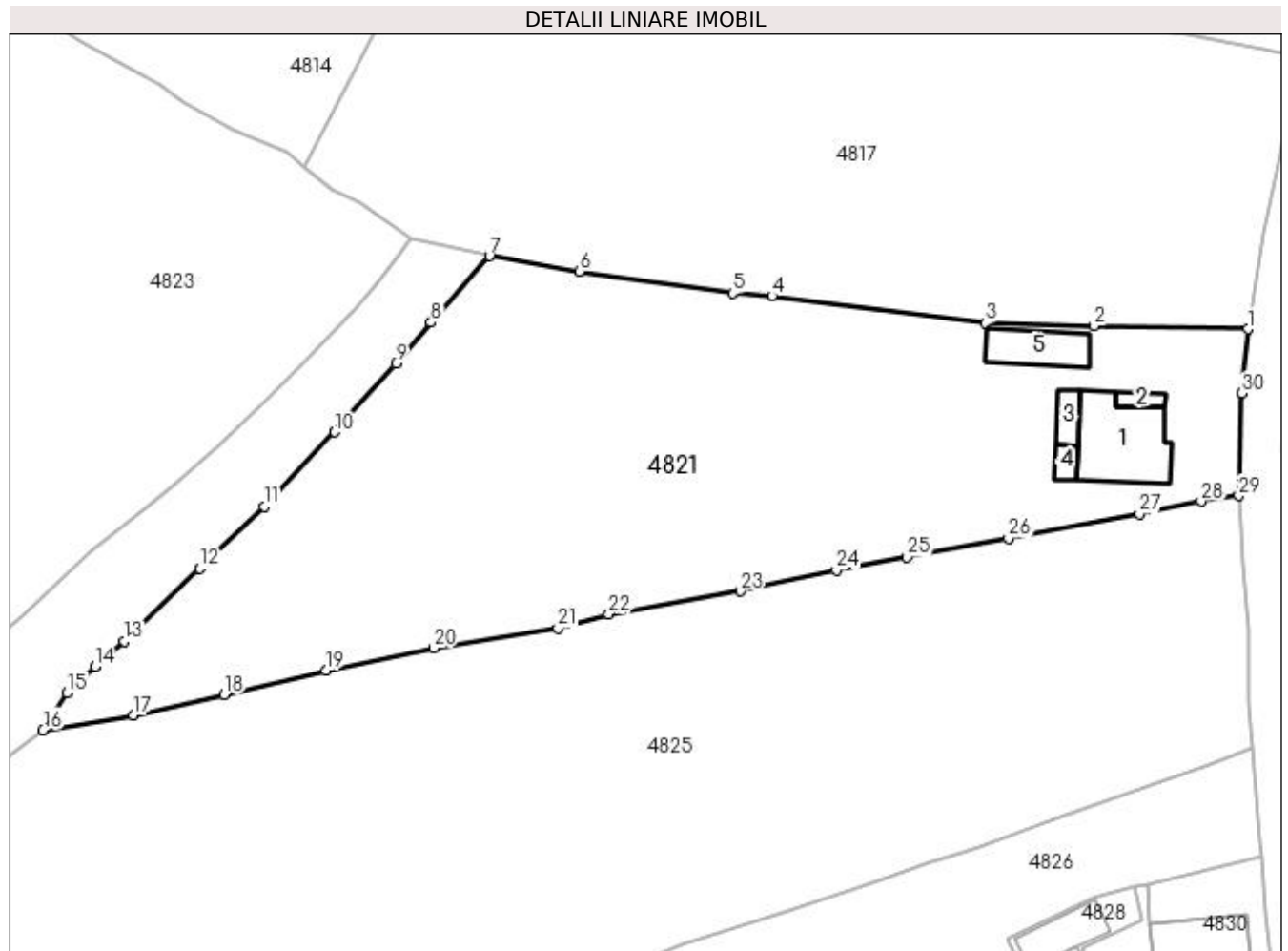
Inscrieri privind dezmembramentele dreptului de proprietate, drepturi reale de garanție și sarcini	Referințe
NU SUNT	

Anexa Nr. 1 La Partea I

Teren

Nr cadastral	Suprafața (mp)*	Observații / Referințe
30698	4.689	Provenit din CF 30698, nr. top. 20/7

* Suprafața este determinată în planul de proiecție Stereo 70.



Date referitoare la teren

Crt	Categorie folosință	Intra vilan	Suprafața (mp)	Tarla	Parcelă	Nr. topo	Observații / Referințe
1	curți constructii	DA	840	-	-	-	
2	faneata	DA	1.759	-	-	-	
3	faneata	NU	2.090	-	-	-	

Date referitoare la construcții

Crt	Număr	Destinație construcție	Supraf. (mp)	Situație juridică	Observații / Referințe
A1.1		construcții de locuințe	121	Cu acte	Nr. niveluri:3; S. construita la sol:121 mp; S. construita desfasurata:363 mp; Casă de locuit, P+E+M
A1.2		construcții anexa	12	Cu acte	Nr. niveluri:1; S. construita la sol:12 mp; S. construita desfasurata:12 mp; Anexă, P
A1.3		construcții anexa	21	Cu acte	Nr. niveluri:1; S. construita la sol:21 mp; S. construita desfasurata:21 mp; Anexă, P
A1.4		construcții anexa	13	Cu acte	Nr. niveluri:1; S. construita la sol:13 mp; S. construita desfasurata:13 mp; Anexă, P
A1.5		construcții anexa	58	Cu acte	Nr. niveluri:1; S. construita la sol:58 mp; S. construita desfasurata:58 mp; Anexă, P

Lungime Segmente

1) Valorile lungimilor segmentelor sunt obținute din proiecție în plan.

Punct început	X / Y	Punct sfârșit	X / Y	Lungime segment (** (m)
1	528.405,967 664.496,765	2	528.386,095 664.497,18	19.876
3	528.372,065 664.497,513	4	528.344,513 664.501,038	27.777
5	528.339,446 664.501,384	6	528.319,638 664.504,235	20.012
7	528.308,035 664.506,2	8	528.300,462 664.497,613	11.449
9	528.295,933 664.492,343	10	528.288,048 664.483,49	11.855
11	528.278,923 664.473,903	12	528.270,618 664.465,881	11.547
13	528.260,906 664.456,525	14	528.257,065 664.453,192	5.085
15	528.253,468 664.449,836	16	528.250,381 664.445,021	5.72
17	528.262,094 664.446,938	18	528.273,772 664.449,633	11.985
19	528.286,919 664.452,752	20	528.300,86 664.455,644	14.238
21	528.316,867 664.458,156	22	528.323,45 664.460,01	6.839
23	528.340,393 664.462,951	24	528.352,836 664.465,627	12.727
25	528.361,934 664.467,348	26	528.375,066 664.469,778	13.355
27	528.391,951 664.472,896	28	528.399,93 664.474,53	8.145
29	528.404,788 664.475,275	30	528.405,144 664.488,472	13.202

Punct început	X / Y	Punct sfârșit	X / Y	Lungime segment (** (m)
2	528.386,095 664.497,18	3	528.372,065 664.497,513	14.034
4	528.344,513 664.501,038	5	528.339,446 664.501,384	5.079
6	528.319,638 664.504,235	7	528.308,035 664.506,2	11.768
8	528.300,462 664.497,613	9	528.295,933 664.492,343	6.949
10	528.288,048 664.483,49	11	528.278,923 664.473,903	13.235
12	528.270,618 664.465,881	13	528.260,906 664.456,525	13.485
14	528.257,065 664.453,192	15	528.253,468 664.449,836	4.919
16	528.250,381 664.445,021	17	528.262,094 664.446,938	11.869
18	528.273,772 664.449,633	19	528.286,919 664.452,752	13.512
20	528.300,86 664.455,644	21	528.316,867 664.458,156	16.203
22	528.323,45 664.460,01	23	528.340,393 664.462,951	17.196
24	528.352,836 664.465,627	25	528.361,934 664.467,348	9.259
26	528.375,066 664.469,778	27	528.391,951 664.472,896	17.17
28	528.399,93 664.474,53	29	528.404,788 664.475,275	4.915
30	528.405,144 664.488,472	1	528.405,967 664.496,765	8.334

** Lungimile segmentelor sunt determinate în planul de proiecție Stereo 70 și sunt rotunjite la 1 milimetru.

*** Distanța dintre puncte este formată din segmente cumulate ce sunt mai mici decât valoarea 1 milimetru.

**DATE DESPRE IMOBILUL NR. 4822**

Oficiul de Cadastru și Publicitate Imobiliară SUCEAVA
Biroul de Cadastru și Publicitate Imobiliară Campulung Moldovenesc

A. Partea I. Descrierea imobilului

TEREN Extravilan

Adresa: Jud. Suceava, Loc numit Valea Putnei

Nr. Crt	Nr cadastral Nr. topografic	Suprafața* (mp)	Observații / Referințe
A1	32301	1.581	Sector cadastral:91 Teren neimprejmuit; CF 32301, parte din nr. top. 57/4

B. Partea II. Proprietari și acte

Inscrieri privitoare la dreptul de proprietate și alte drepturi reale		Referințe
4822 / 18/12/2022		
Act Normativ nr. Lege nr. 7, din 13/03/1996 emis de Parlamentul României;		
B1	Inscrierea provizorie, drept de PROPRIETATE, dobandit prin Lege, cota actuala 1/1 1) COMUNA POJORÂTA, CIF:4441425	A1

C. Partea III. SARCINI .

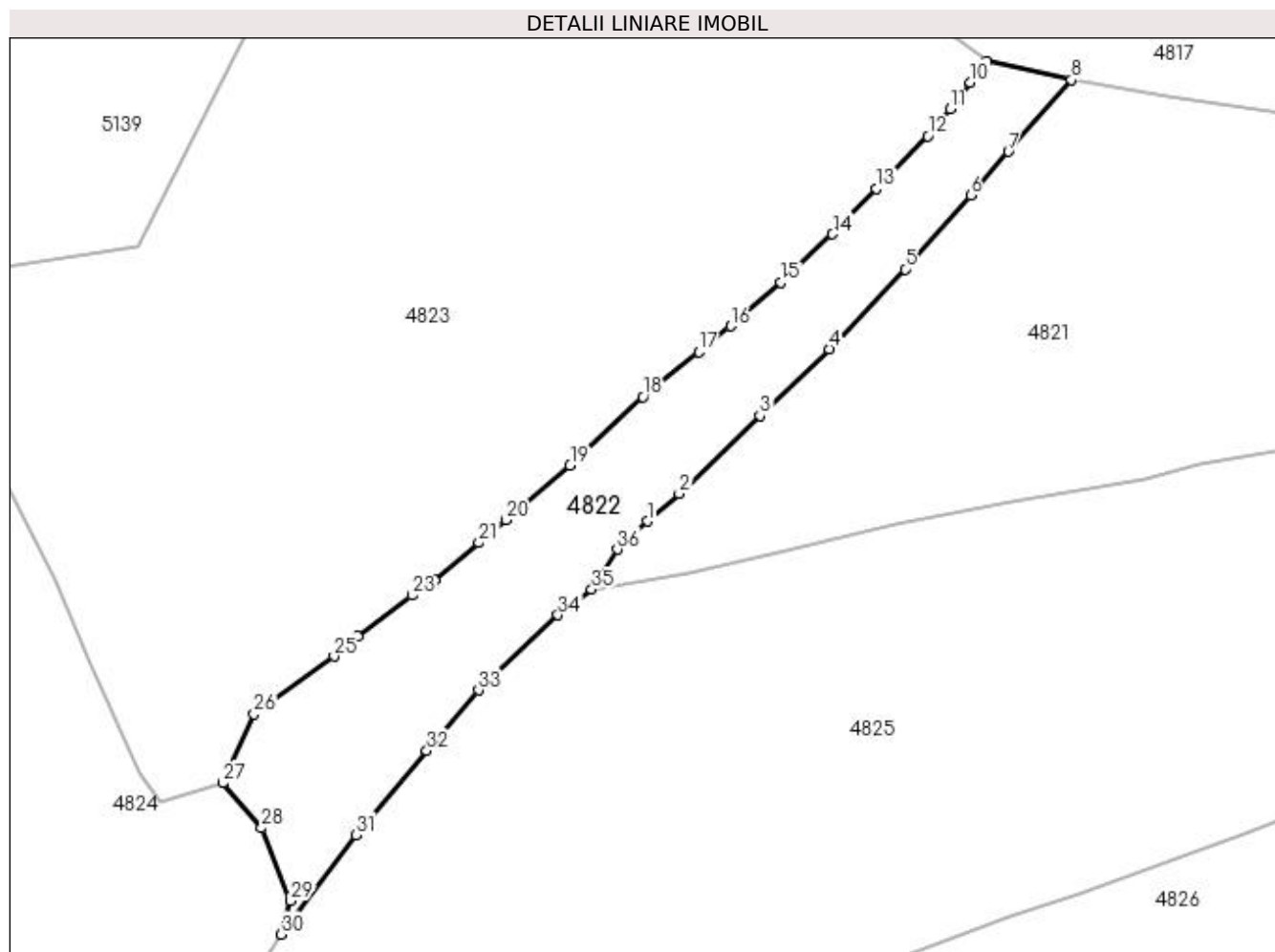
Inscrieri privind dezmembramintele dreptului de proprietate, drepturi reale de garanție și sarcini	Referințe
NU SUNT	

Anexa Nr. 1 La Partea I

Teren

Nr cadastral	Suprafața (mp)*	Observații / Referințe
32301	1.581	CF 32301, parte din nr. top. 57/4

* Suprafața este determinată în planul de proiecție Stereo 70.



Date referitoare la teren

Crt	Categorie folosință	Intra vilan	Suprafața (mp)	Tarla	Parcelă	Nr. topo	Observații / Referințe
1	faneata	NU	1.581	-	-	-	

Lungime Segmente

1) Valorile lungimilor segmentelor sunt obținute din proiecție în plan.

Punct început	X / Y	Punct sfârșit	X / Y	Lungime segment (** (m)
1	528.257,065 664.453,192	2	528.260,906 664.456,525	5.085
3	528.270,618 664.465,881	4	528.278,923 664.473,903	11.547
5	528.288,048 664.483,49	6	528.295,933 664.492,343	11.855
7	528.300,462 664.497,613	8	528.308,035 664.506,2	11.449
9	528.297,896 664.508,412	10	528.295,892 664.505,898	3.215

Punct început	X / Y	Punct sfârșit	X / Y	Lungime segment (** (m)
2	528.260,906 664.456,525	3	528.270,618 664.465,881	13.485
4	528.278,923 664.473,903	5	528.288,048 664.483,49	13.235
6	528.295,933 664.492,343	7	528.300,462 664.497,613	6.949
8	528.308,035 664.506,2	9	528.297,896 664.508,412	10.377
10	528.295,892 664.505,898	11	528.293,467 664.502,718	3.999

Punct început	X / Y	Punct sfârșit	X / Y	Lungime segment (** (m)
11	528.293,467 664.502,718	12	528.290,803 664.499,449	4.217
13	528.284,586 664.493,111	14	528.279,346 664.487,682	7.545
15	528.273,163 664.481,873	16	528.267,099 664.476,642	8.008
17	528.263,297 664.473,521	18	528.256,564 664.468,154	8.61
19	528.247,822 664.459,89	20	528.240,1 664.453,341	10.125
21	528.236,847 664.450,616	22	528.231,586 664.446,143	6.905
23	528.228,818 664.444,3	24	528.222,307 664.439,386	8.157
25	528.219,442 664.436,996	26	528.209,826 664.430,072	11.849
27	528.206,087 664.421,766	28	528.210,746 664.416,377	7.124
29	528.214,241 664.407,62	30	528.213,079 664.403,603	4.182
31	528.222,083 664.415,54	32	528.230,587 664.425,646	13.208
33	528.236,792 664.432,916	34	528.246,356 664.441,936	13.147
35	528.250,381 664.445,021	36	528.253,468 664.449,836	5.72

Punct început	X / Y	Punct sfârșit	X / Y	Lungime segment (** (m)
12	528.290,803 664.499,449	13	528.284,586 664.493,111	8.878
14	528.279,346 664.487,682	15	528.273,163 664.481,873	8.484
16	528.267,099 664.476,642	17	528.263,297 664.473,521	4.919
18	528.256,564 664.468,154	19	528.247,822 664.459,89	12.03
20	528.240,1 664.453,341	21	528.236,847 664.450,616	4.244
22	528.231,586 664.446,143	23	528.228,818 664.444,3	3.325
24	528.222,307 664.439,386	25	528.219,442 664.436,996	3.731
26	528.209,826 664.430,072	27	528.206,087 664.421,766	9.109
28	528.210,746 664.416,377	29	528.214,241 664.407,62	9.429
30	528.213,079 664.403,603	31	528.222,083 664.415,54	14.952
32	528.230,587 664.425,646	33	528.236,792 664.432,916	9.558
34	528.246,356 664.441,936	35	528.250,381 664.445,021	5.071
36	528.253,468 664.449,836	1	528.257,065 664.453,192	4.919

** Lungimile segmentelor sunt determinate în planul de proiecție Stereo 70 și sunt rotunjite la 1 milimetru.

*** Distanța dintre puncte este formată din segmente cumulate ce sunt mai mici decât valoarea 1 milimetru.

**DATE DESPRE IMOBILUL NR. 4823**

Oficiul de Cadastru și Publicitate Imobiliară SUCEAVA
Biroul de Cadastru și Publicitate Imobiliară Campulung Moldovenesc

A. Partea I. Descrierea imobilului

TEREN Extravilan

Adresa: Jud. Suceava, Loc numit Valea Putnei

Nr. Crt	Nr cadastral Nr. topografic	Suprafața* (mp)	Observații / Referințe
A1	32294	7.523	Sector cadastral:91 Teren neimprejmuit; CF 32294, parte din nr. top. 49/1

B. Partea II. Proprietari și acte

Inscrieri privitoare la dreptul de proprietate și alte drepturi reale	Referințe
4823 / 18/12/2022	
Act Normativ nr. Lege nr. 7, din 13/03/1996 emis de Parlamentul României;	
B1	A1
Intabulare, drept de PROPRIETATE, dobandit prin Lege, cota actuala 1/1 1) NEIDENTIFICAT NEIDENTIFICAT	
Act Administrativ nr. Adeverință nr. 1468, din 24/10/2022 emis de Primăria Comunei Pojorâta;	
B2	A1
Se notează posesia faptică în favoarea lui 1) FORTINE ELVIRA	

C. Partea III. SARCINI .

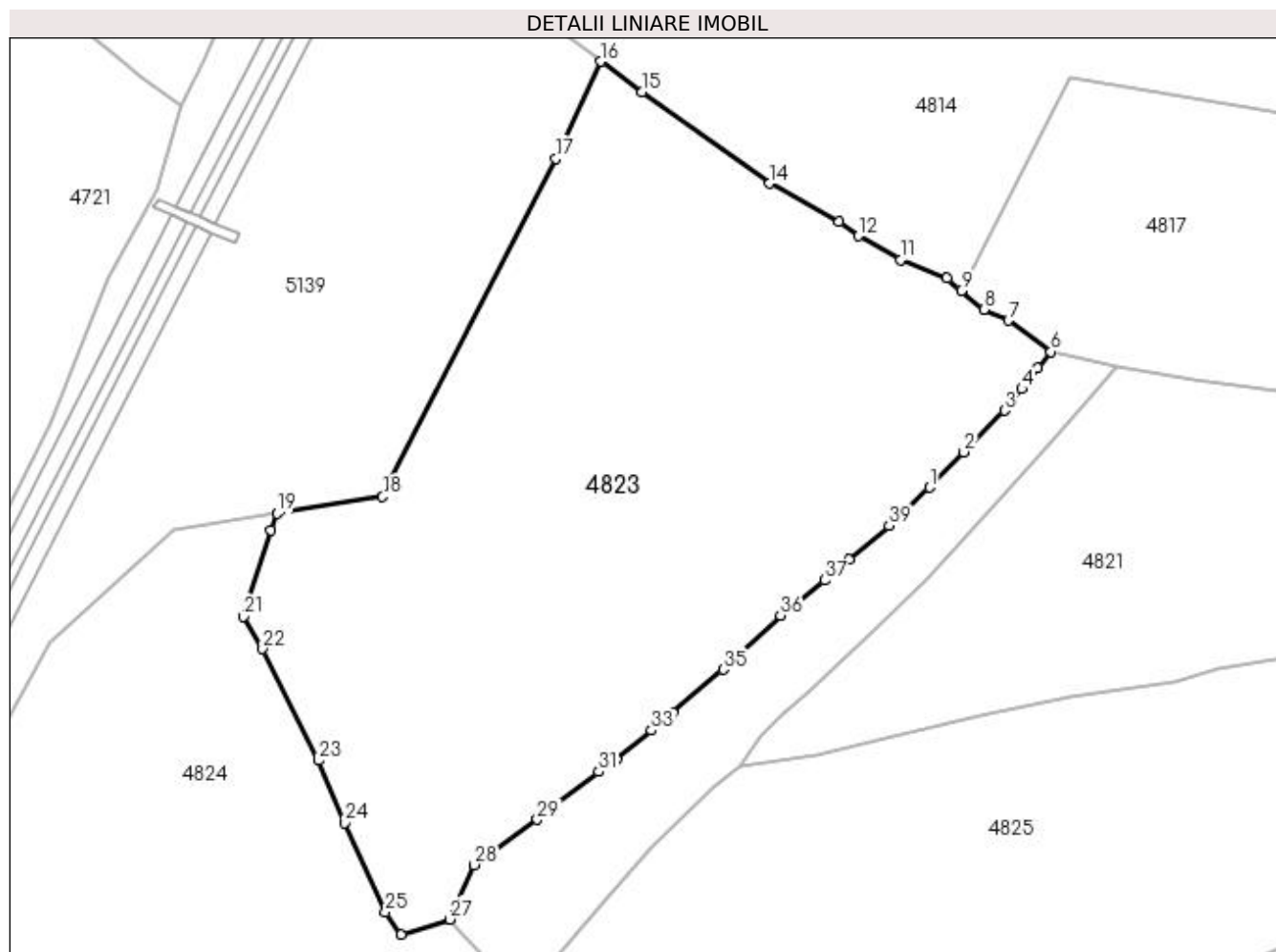
Inscrieri privind dezmembramintele dreptului de proprietate, drepturi reale de garanție și sarcini	Referințe
NU SUNT	

Anexa Nr. 1 La Partea I

Teren

Nr cadastral	Suprafața (mp)*	Observații / Referințe
32294	7.523	CF 32294, parte din nr. top. 49/1

* Suprafața este determinată în planul de proiecție Stereo 70.



Date referitoare la teren

Crt	Categorie folosință	Intra vilan	Suprafața (mp)	Tarla	Parcelă	Nr. topo	Observații / Referințe
1	faneata	NU	7.523	-	-	-	

Lungime Segmente

1) Valorile lungimilor segmentelor sunt obținute din proiecție în plan.

Punct început	X / Y	Punct sfârșit	X / Y	Lungime segment (** (m)
1	528.279,346 664.487,682	2	528.284,586 664.493,111	7.545
3	528.290,803 664.499,449	4	528.293,467 664.502,718	4.217
5	528.295,892 664.505,898	6	528.297,896 664.508,412	3.215
7	528.291,413 664.513,173	8	528.287,642 664.514,834	4.121
9	528.284,193 664.517,744	10	528.281,965 664.519,624	2.915

Punct început	X / Y	Punct sfârșit	X / Y	Lungime segment (** (m)
2	528.284,586 664.493,111	3	528.290,803 664.499,449	8.878
4	528.293,467 664.502,718	5	528.295,892 664.505,898	3.999
6	528.297,896 664.508,412	7	528.291,413 664.513,173	8.043
8	528.287,642 664.514,834	9	528.284,193 664.517,744	4.513
10	528.281,965 664.519,624	11	528.274,924 664.522,46	7.591

Punct început	X / Y	Punct sfârșit	X / Y	Lungime segment (** (m))
11	528.274,924 664.522,46	12	528.268,484 664.526,101	7.398
13	528.265,524 664.528,222	14	528.254,879 664.534,097	12.159
15	528.235,431 664.548,078	16	528.229,073 664.552,73	7.878
17	528.222,25 664.537,911	18	528.195,793 664.486,297	58.0
19	528.179,651 664.483,72	20	528.178,76 664.481,184	2.688
21	528.174,51 664.467,963	22	528.177,482 664.463,04	5.751
23	528.186,039 664.445,993	24	528.189,944 664.436,474	10.289
25	528.196,235 664.422,825	26	528.198,63 664.419,46	4.13
27	528.206,087 664.421,766	28	528.209,826 664.430,072	9.109
29	528.219,442 664.436,996	30	528.222,307 664.439,386	3.731
31	528.228,818 664.444,3	32	528.231,586 664.446,143	3.325
33	528.236,847 664.450,616	34	528.240,1 664.453,341	4.244
35	528.247,822 664.459,89	36	528.256,564 664.468,154	12.03
37	528.263,297 664.473,521	38	528.267,099 664.476,642	4.919
39	528.273,163 664.481,873	1	528.279,346 664.487,682	8.484

Punct început	X / Y	Punct sfârșit	X / Y	Lungime segment (** (m))
12	528.268,484 664.526,101	13	528.265,524 664.528,222	3.641
14	528.254,879 664.534,097	15	528.235,431 664.548,078	23.952
16	528.229,073 664.552,73	17	528.222,25 664.537,911	16.314
18	528.195,793 664.486,297	19	528.179,651 664.483,72	16.346
20	528.178,76 664.481,184	21	528.174,51 664.467,963	13.887
22	528.177,482 664.463,04	23	528.186,039 664.445,993	19.074
24	528.189,944 664.436,474	25	528.196,235 664.422,825	15.029
26	528.198,63 664.419,46	27	528.206,087 664.421,766	7.805
28	528.209,826 664.430,072	29	528.219,442 664.436,996	11.849
30	528.222,307 664.439,386	31	528.228,818 664.444,3	8.157
32	528.231,586 664.446,143	33	528.236,847 664.450,616	6.905
34	528.240,1 664.453,341	35	528.247,822 664.459,89	10.125
36	528.256,564 664.468,154	37	528.263,297 664.473,521	8.61
38	528.267,099 664.476,642	39	528.273,163 664.481,873	8.008

** Lungimile segmentelor sunt determinate în planul de proiecție Stereo 70 și sunt rotunjite la 1 milimetru.

*** Distanța dintre puncte este formată din segmente cumulate ce sunt mai mici decât valoarea 1 milimetru.

**DATE DESPRE IMOBILUL NR. 4824**

Oficiul de Cadastru și Publicitate Imobiliară SUCEAVA
Biroul de Cadastru și Publicitate Imobiliară Campulung Moldovenesc

A. Partea I. Descrierea imobilului

TEREN Extravilan

Adresa: Jud. Suceava, Loc numit Valea Putnei

Nr. Crt	Nr cadastral Nr. topografic	Suprafața* (mp)	Observații / Referințe
A1	32290	12.317	Sector cadastral:91 Teren neimprejmuit; CF 32290, 32300, 32296, 32294, 32301, nr. top. 58/3, 57/3, 57/2, parte din nr. top. 49/1, 57/4

B. Partea II. Proprietari și acte

Inscrieri privitoare la dreptul de proprietate și alte drepturi reale	Referințe
4824 / 18/12/2022	
Act Normativ nr. Lege nr. 7, din 13/03/1996 emis de Parlamentul României;	
B1	A1
Intabulare, drept de PROPRIETATE, dobandit prin Lege, cota actuala 1/1 1) NEIDENTIFICAT NEIDENTIFICAT	
Act Administrativ nr. Adeverință nr. 1469, din 24/10/2022 emis de Primăria Comunei Pojorâta;	
B2	A1
Se notează posesia faptică în favoarea lui 1) ZBRANCA MARIANA-LUANA	

C. Partea III. SARCINI .

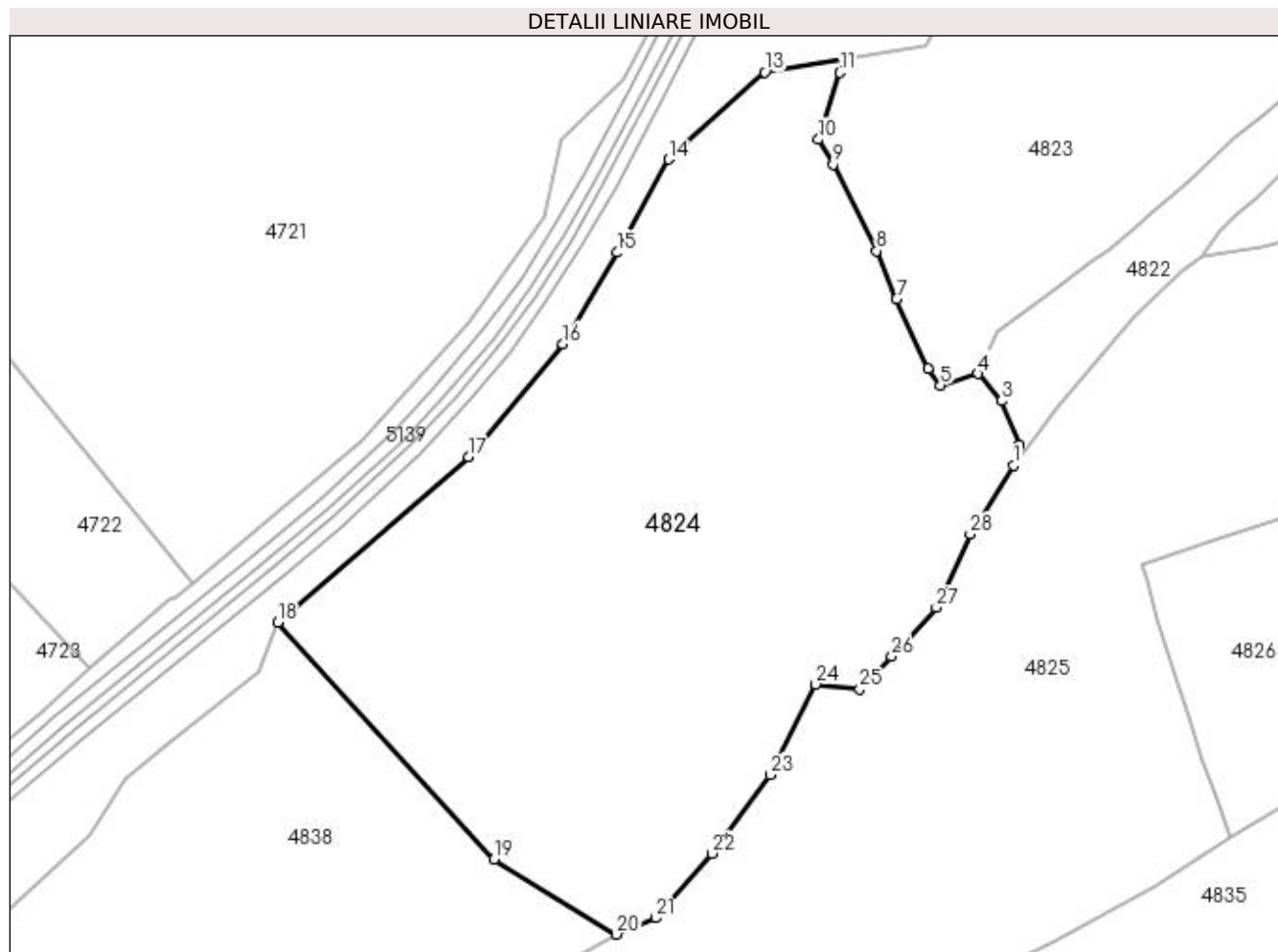
Inscrieri privind dezmembramintele dreptului de proprietate, drepturi reale de garanție și sarcini	Referințe
NU SUNT	

Anexa Nr. 1 La Partea I

Teren

Nr cadastral	Suprafața (mp)*	Observații / Referințe
32290	12.317	CF 32290, 32300, 32296, 32294, 32301, nr. top. 58/3, 57/3, 57/2, parte din nr. top. 49/1, 57/4

* Suprafața este determinată în planul de proiecție Stereo 70.



Date referitoare la teren

Crt	Categorie folosință	Intra vilan	Suprafața (mp)	Tarla	Parcelă	Nr. topo	Observații / Referințe
1	faneata	NU	12.317	-	-	-	

Lungime Segmente

1) Valorile lungimilor segmentelor sunt obținute din proiecție în plan.

Punct început	X / Y	Punct sfârșit	X / Y	Lungime segment (** (m)
1	528.213,079 664.403,603	2	528.214,241 664.407,62	4.182
3	528.210,746 664.416,377	4	528.206,087 664.421,766	7.124
5	528.198,63 664.419,46	6	528.196,235 664.422,825	4.13
7	528.189,944 664.436,474	8	528.186,039 664.445,993	10.289
9	528.177,482 664.463,04	10	528.174,51 664.467,963	5.751

Punct început	X / Y	Punct sfârșit	X / Y	Lungime segment (** (m)
2	528.214,241 664.407,62	3	528.210,746 664.416,377	9.429
4	528.206,087 664.421,766	5	528.198,63 664.419,46	7.805
6	528.196,235 664.422,825	7	528.189,944 664.436,474	15.029
8	528.186,039 664.445,993	9	528.177,482 664.463,04	19.074
10	528.174,51 664.467,963	11	528.178,76 664.481,184	13.887

Punct început	X / Y	Punct sfârșit	X / Y	Lungime segment (** (m)
11	528.178,76 664.481,184	12	528.179,651 664.483,72	2.688
13	528.163,972 664.481,216	14	528.144,98 664.464,068	25.588
15	528.134,85 664.445,668	16	528.124,086 664.427,6	21.031
17	528.105,521 664.405,264	18	528.067,821 664.372,645	49.853
19	528.110,519 664.325,92	20	528.134,652 664.311,094	28.323
21	528.142,39 664.314,315	22	528.153,603 664.327,055	16.972
23	528.164,982 664.342,596	24	528.174,025 664.360,479	20.039
25	528.182,729 664.359,519	26	528.189,011 664.365,932	8.977
27	528.197,83 664.375,591	28	528.204,502 664.390,086	15.957

Punct început	X / Y	Punct sfârșit	X / Y	Lungime segment (** (m)
12	528.179,651 664.483,72	13	528.163,972 664.481,216	15.878
14	528.144,98 664.464,068	15	528.134,85 664.445,668	21.004
16	528.124,086 664.427,6	17	528.105,521 664.405,264	29.044
18	528.067,821 664.372,645	19	528.110,519 664.325,92	63.296
20	528.134,652 664.311,094	21	528.142,39 664.314,315	8.382
22	528.153,603 664.327,055	23	528.164,982 664.342,596	19.261
24	528.174,025 664.360,479	25	528.182,729 664.359,519	8.757
26	528.189,011 664.365,932	27	528.197,83 664.375,591	13.079
28	528.204,502 664.390,086	1	528.213,079 664.403,603	16.009

** Lungimile segmentelor sunt determinate în planul de proiecție Stereo 70 și sunt rotunjite la 1 milimetru.

*** Distanța dintre puncte este formată din segmente cumulate ce sunt mai mici decât valoarea 1 milimetru.

**DATE DESPRE IMOBILUL NR. 4825**

Oficiul de Cadastru și Publicitate Imobiliară SUCEAVA
Biroul de Cadastru și Publicitate Imobiliară Campulung Moldovenesc

A. Partea I. Descrierea imobilului

TEREN Necunoscut

Nr. CF vechi:4279
Nr. cadastral vechi:3671

Adresa: Loc. Valea Putnei, Jud. Suceava, Loc numit Valea Putnei

Nr. Crt	Nr cadastral Nr. topografic	Suprafața* (mp)	Observații / Referințe
A1	36009	16.344	Sector cadastral:91 Teren neimprejmuit; Provenit din CF 4279, nr. cad. 3671

B. Partea II. Proprietari și acte

Inscrieri privitoare la dreptul de proprietate și alte drepturi reale		Referințe
2066 / 24/03/2008		
Act Notarial nr. Contract De Vanzare Cumparare nr. 734, din 20/03/2008 emis de -;		
B1	Intabulare, drept de PROPRIETATEca bun comun, dobandit prin Conventie, cota actuala 1/1 1) PETRASUC ANA MARIA, LIPSĂ CNP 2) PETRASUC MIHAI SORIN, LIPSĂ CNP	A1

C. Partea III. SARCINI .

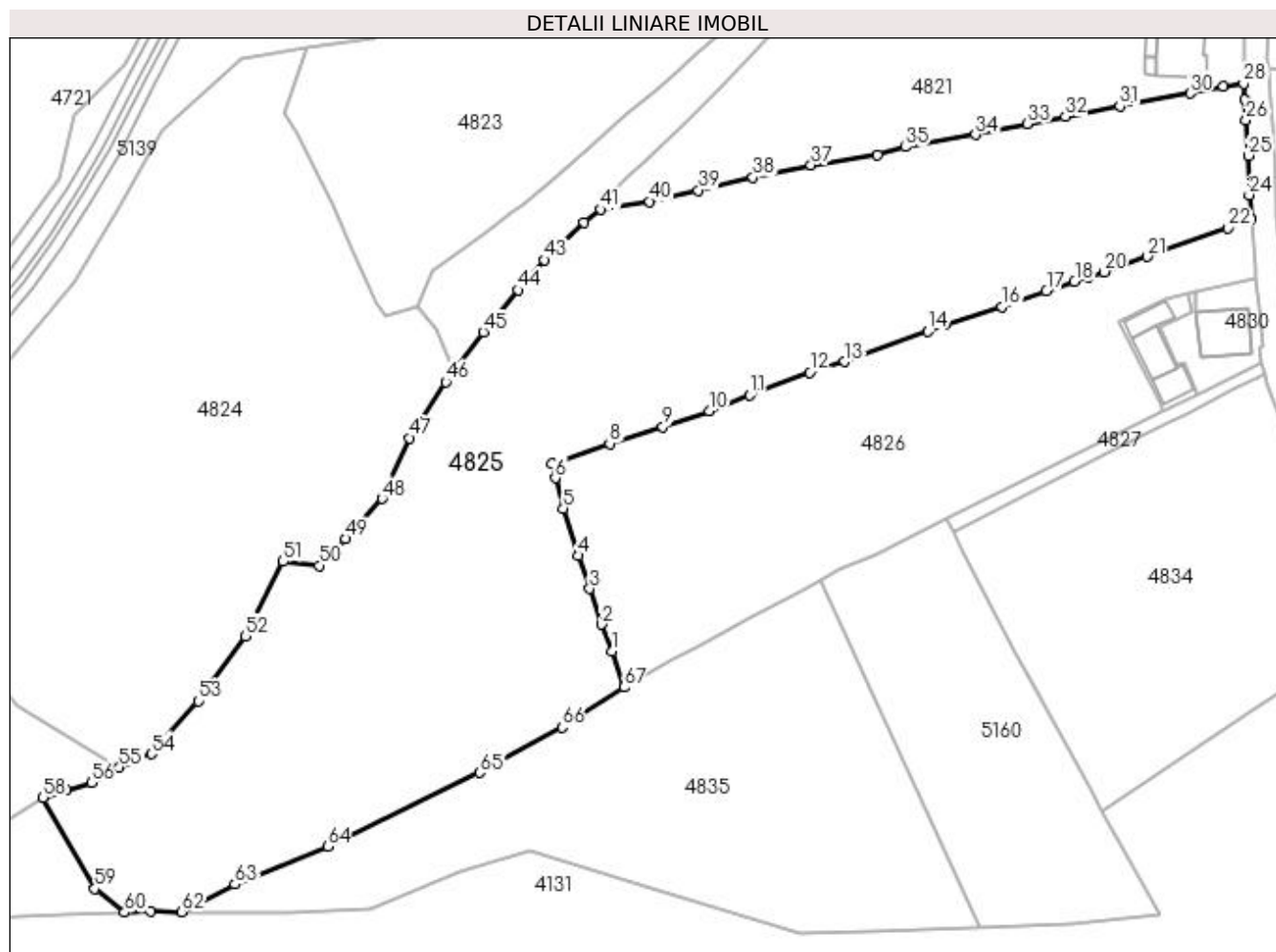
Inscrieri privind dezmembramintele dreptului de proprietate, drepturi reale de garanție și sarcini	Referințe
NU SUNT	

Anexa Nr. 1 La Partea I

Teren

Nr cadastral	Suprafața (mp)*	Observații / Referințe
36009	16.344	Provenit din CF 4279, nr. cad. 3671

* Suprafața este determinată în planul de proiecție Stereo 70.



Date referitoare la teren

Crt	Categorie folosință	Intra vilan	Suprafața (mp)	Tarla	Parcelă	Nr. topo	Observații / Referințe
1	faneata	DA	3.822	-	-	-	
2	faneata	NU	12.522	-	-	-	

Lungime Segmente

1) Valorile lungimilor segmentelor sunt obținute din proiecție în plan.

Punct început	X / Y	Punct sfârșit	X / Y	Lungime segment
1	528.253,056 664.338,947	2	528.250,479 664.345,387	6.936
4	528.245,024 664.361,911	5	528.241,356 664.373,265	11.932
7	528.238,574 664.384,036	8	528.252,497 664.388,773	14.707
10	528.276,392 664.396,642	11	528.286,171 664.400,401	10.477
13	528.308,947 664.408,423	14	528.328,893 664.415,724	21.24
2	528.250,479 664.345,387	3	528.247,674 664.353,951	9.012
5	528.241,356 664.373,265	6	528.239,414 664.380,546	7.536
8	528.252,497 664.388,773	9	528.265,271 664.392,808	13.396
11	528.286,171 664.400,401	12	528.300,587 664.405,846	15.41
14	528.328,893 664.415,724	15	528.332,942 664.417,29	4.341
3	528.247,674 664.353,951	4	528.245,024 664.361,911	8.39
6	528.239,414 664.380,546	7	528.238,574 664.384,036	3.59
9	528.265,271 664.392,808	10	528.276,392 664.396,642	11.763
12	528.300,587 664.405,846	13	528.308,947 664.408,423	8.748
15	528.332,942 664.417,29	16	528.346,718 664.421,648	14.449

Punct început	X / Y	Punct sfârșit	X / Y	Lungime segment	Punct început	X / Y	Punct sfârșit	X / Y	Lungime segment	Punct început	X / Y	Punct sfârșit	X / Y	Lungime segment
16	528.346,718 664.421,648	17	528.357,417 664.425,411	11.341	17	528.357,417 664.425,411	18	528.364,168 664.427,727	7.137	18	528.364,168 664.427,727	19	528.367,515 664.428,84	3.527
19	528.367,515 664.428,84	20	528.371,267 664.430,015	3.932	20	528.371,267 664.430,015	21	528.381,551 664.433,699	10.924	21	528.381,551 664.433,699	22	528.400,974 664.440,57	20.603
22	528.400,974 664.440,57	23	528.406,574 664.442,659	5.977	23	528.406,574 664.442,659	24	528.406,113 664.448,472	5.831	24	528.406,113 664.448,472	25	528.405,964 664.457,956	9.485
25	528.405,964 664.457,956	26	528.405,394 664.466,387	8.45	26	528.405,394 664.466,387	27	528.404,976 664.471,322	4.953	27	528.404,976 664.471,322	28	528.404,788 664.475,275	3.957
28	528.404,788 664.475,275	29	528.399,93 664.474,53	4.915	29	528.399,93 664.474,53	30	528.391,951 664.472,896	8.145	30	528.391,951 664.472,896	31	528.375,066 664.469,778	17.17
31	528.375,066 664.469,778	32	528.361,934 664.467,348	13.355	32	528.361,934 664.467,348	33	528.352,836 664.465,627	9.259	33	528.352,836 664.465,627	34	528.340,393 664.462,951	12.727
34	528.340,393 664.462,951	35	528.323,45 664.460,01	17.196	35	528.323,45 664.460,01	36	528.316,867 664.458,156	6.839	36	528.316,867 664.458,156	37	528.300,86 664.455,644	16.203
37	528.300,86 664.455,644	38	528.286,919 664.452,752	14.238	38	528.286,919 664.452,752	39	528.273,772 664.449,633	13.512	39	528.273,772 664.449,633	40	528.262,094 664.446,938	11.985
40	528.262,094 664.446,938	41	528.250,381 664.445,021	11.869	41	528.250,381 664.445,021	42	528.246,356 664.441,936	5.071	42	528.246,356 664.441,936	43	528.236,792 664.432,916	13.147
43	528.236,792 664.432,916	44	528.230,587 664.425,646	9.558	44	528.230,587 664.425,646	45	528.222,083 664.415,54	13.208	45	528.222,083 664.415,54	46	528.213,079 664.403,603	14.952
46	528.213,079 664.403,603	47	528.204,502 664.390,086	16.009	47	528.204,502 664.390,086	48	528.197,83 664.375,591	15.957	48	528.197,83 664.375,591	49	528.189,011 664.365,932	13.079
49	528.189,011 664.365,932	50	528.182,729 664.359,519	8.977	50	528.182,729 664.359,519	51	528.174,025 664.360,479	8.757	51	528.174,025 664.360,479	52	528.164,982 664.342,596	20.039
52	528.164,982 664.342,596	53	528.153,603 664.327,055	19.261	53	528.153,603 664.327,055	54	528.142,39 664.314,315	16.972	54	528.142,39 664.314,315	55	528.134,652 664.311,094	8.382
55	528.134,652 664.311,094	56	528.127,996 664.307,383	7.621	56	528.127,996 664.307,383	57	528.121,921 664.305,501	6.36	57	528.121,921 664.305,501	58	528.116,394 664.303,787	5.787
58	528.116,394 664.303,787	59	528.128,812 664.281,9	25.164	59	528.128,812 664.281,9	60	528.135,948 664.276,231	9.114	60	528.135,948 664.276,231	61	528.142,212 664.276,481	6.269
61	528.142,212 664.276,481	62	528.149,608 664.276,389	7.397	62	528.149,608 664.276,389	63	528.162,463 664.283,002	14.456	63	528.162,463 664.283,002	64	528.184,82 664.292,054	24.12
64	528.184,82 664.292,054	65	528.221,253 664.309,791	40.521	65	528.221,253 664.309,791	66	528.241,041 664.320,678	22.585	66	528.241,041 664.320,678	67	528.255,93 664.330,278	17.716
67	528.255,93 664.330,278	1	528.253,056 664.338,947	9.133										

** Lungimile segmentelor sunt determinate în planul de proiecție Stereo 70 și sunt rotunjite la 1 milimetru.

*** Distanța dintre puncte este formată din segmente cumulate ce sunt mai mici decât valoarea 1 milimetru.

**DATE DESPRE IMOBILUL NR. 4826**

Oficiul de Cadastru și Publicitate Imobiliară SUCEAVA
Biroul de Cadastru și Publicitate Imobiliară Campulung Moldovenesc

A. Partea I. Descrierea imobilului

TEREN Necunoscut

Adresa: Loc. Valea Putnei, Jud. Suceava, Loc numit Valea Putnei

Nr. Crt	Nr cadastral Nr. topografic	Suprafața* (mp)	Observații / Referințe
A1	30266	6.940	Sector cadastral:91 Teren neimprejmuit; Provenit din CF 30266, nr. cad. 30266

B. Partea II. Proprietari și acte

Inscrieri privitoare la dreptul de proprietate și alte drepturi reale		Referințe
1659 / 30/10/2002		
Act Notarial nr. Certificat De Mostenitor Suplimentar nr. 165,, din 29/10/2002 emis de BNP HORIA ILIE SCRABA;		
B1	Intabulare, drept de PROPRIETATE, dobandit prin Succesiune, cota actuala 1/32 1) ZALUTCHI SILVIAN, LIPSĂ CNP	A1
Act Notarial nr. Certificat De Mostenitor Suplimentar nr. 165, din 29/10/2002 emis de BNP HORIA ILIE SCRABA;		
B2	Intabulare, drept de PROPRIETATE, dobandit prin Succesiune, cota actuala 1/32 1) LUPU EMILIA CRISTINA, LIPSĂ CNP	A1
477 / 02/04/2003		
Act Notarial nr. Certificat De Mostenitor nr. 25, din 21/02/2003 emis de -;		
B3	Intabulare, drept de PROPRIETATE, dobandit prin Succesiune, cota actuala 3/32 1) ZALUTCHI SILVIAN, LIPSĂ CNP	A1
B4	Intabulare, drept de PROPRIETATE, dobandit prin Succesiune, cota actuala 3/32 1) LUPU EMILIA-CRISTINA, LIPSĂ CNP	A1
2850 / 15/05/2009		
Hotarare Judecatoreasca nr. 63, din 13/01/2009 emis de JUDECATORIA CAMPULUNG MOLD.;		
B5	Intabulare, drept de PROPRIETATE, dobandit prin Hotarare Judecatoreasca, cota actuala 4/32 1) ZALUTCHI SILVIAN, LIPSĂ CNP	A1
B6	Intabulare, drept de PROPRIETATE, dobandit prin Hotarare Judecatoreasca, cota actuala 4/32 1) LUPU EMILIA-CRISTINA, LIPSĂ CNP	A1
3096 / 25/02/2019		
Act Notarial nr. 26, din 22/02/2019 emis de ANDRONICESCU OLTICA VERONICA;		
B7	Intabulare, drept de PROPRIETATE, dobandit prin Succesiune, cota actuala 1/8 1) ZALUTCHI SILVIA	A1
B8	Intabulare, drept de PROPRIETATE, dobandit prin Succesiune, cota actuala 3/8 1) ZALUTCHI DELIA-LIVIA	A1

C. Partea III. SARCINI .

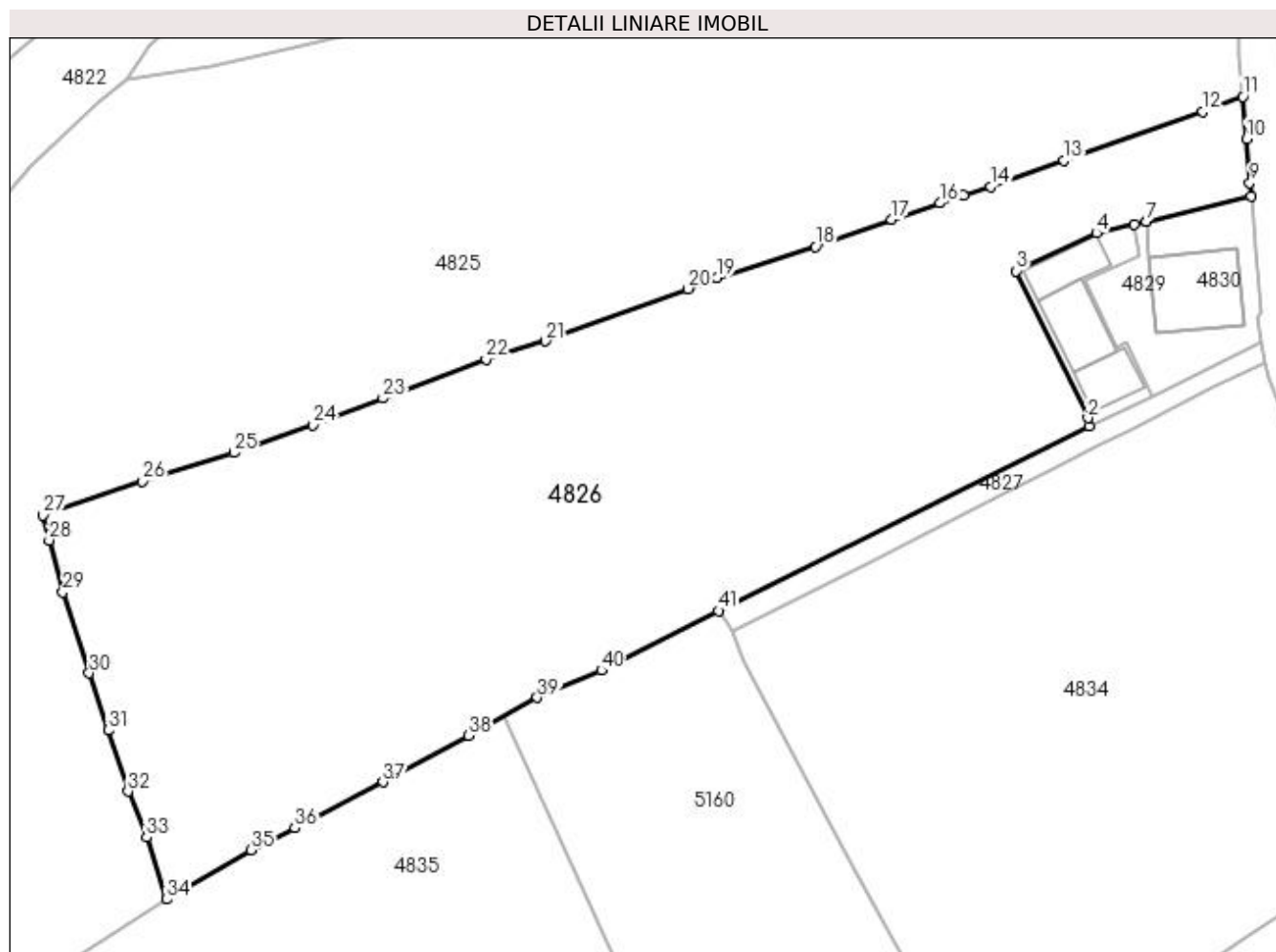
Inscrieri privind dezmembramintele dreptului de proprietate, drepturi reale de garanție și sarcini	Referințe
NU SUNT	

Anexa Nr. 1 La Partea I

Teren

Nr cadastral	Suprafața (mp)*	Observații / Referințe
30266	6.940	Provenit din CF 30266, nr. cad. 30266

* Suprafața este determinată în planul de proiecție Stereo 70.



Date referitoare la teren

Crt	Categorie folosință	Intravilan	Suprafața (mp)	Tarla	Parcelă	Nr. topo	Observații / Referințe
1	faneata	DA	3.657	-	-	-	
2	faneata	NU	3.283	-	-	-	

Lungime Segmente

1) Valorile lungimilor segmentelor sunt obținute din proiecție în plan.

Punct început	X / Y	Punct sfârșit	X / Y	Lungime segment
1	528.385,023 664.396,579	2	528.384,912 664.397,641	1.068
4	528.386,101 664.423,523	5	528.391,415 664.424,78	5.461
7	528.393,032 664.425,163	8	528.407,74 664.428,643	15.114
10	528.407,129 664.436,689	11	528.406,574 664.442,659	5.996
13	528.381,551 664.433,699	14	528.371,267 664.430,015	10.924
2	528.384,912 664.397,641	3	528.374,852 664.418,227	22.913
5	528.391,415 664.424,78	6	528.393,029 664.425,162	1.659
8	528.407,74 664.428,643	9	528.407,578 664.430,583	1.947
11	528.406,574 664.442,659	12	528.400,974 664.440,57	5.977
14	528.371,267 664.430,015	15	528.367,515 664.428,84	3.932
3	528.374,852 664.418,227	4	528.386,101 664.423,523	12.433
6	528.393,029 664.425,162	7	528.393,032 664.425,163	0.003
9	528.407,578 664.430,583	10	528.407,129 664.436,689	6.122
12	528.400,974 664.440,57	13	528.381,551 664.433,699	20.603
15	528.367,515 664.428,84	16	528.364,168 664.427,727	3.527

Punct început	X / Y	Punct sfârșit	X / Y	Lungime segment	Punct început	X / Y	Punct sfârșit	X / Y	Lungime segment	Punct început	X / Y	Punct sfârșit	X / Y	Lungime segment
16	528.364,168 664.427,727	17	528.357,417 664.425,411	7.137	17	528.357,417 664.425,411	18	528.346,718 664.421,648	11.341	18	528.346,718 664.421,648	19	528.332,942 664.417,29	14.449
19	528.332,942 664.417,29	20	528.328,893 664.415,724	4.341	20	528.328,893 664.415,724	21	528.308,947 664.408,423	21.24	21	528.308,947 664.408,423	22	528.300,587 664.405,846	8.748
22	528.300,587 664.405,846	23	528.286,171 664.400,401	15.41	23	528.286,171 664.400,401	24	528.276,392 664.396,642	10.477	24	528.276,392 664.396,642	25	528.265,271 664.392,808	11.763
25	528.265,271 664.392,808	26	528.252,497 664.388,773	13.396	26	528.252,497 664.388,773	27	528.238,574 664.384,036	14.707	27	528.238,574 664.384,036	28	528.239,414 664.380,546	3.59
28	528.239,414 664.380,546	29	528.241,356 664.373,265	7.536	29	528.241,356 664.373,265	30	528.245,024 664.361,911	11.932	30	528.245,024 664.361,911	31	528.247,674 664.353,951	8.39
31	528.247,674 664.353,951	32	528.250,479 664.345,387	9.012	32	528.250,479 664.345,387	33	528.253,056 664.338,947	6.936	33	528.253,056 664.338,947	34	528.255,93 664.330,278	9.133
34	528.255,93 664.330,278	35	528.267,65 664.337,208	13.616	35	528.267,65 664.337,208	36	528.273,843 664.340,244	6.897	36	528.273,843 664.340,244	37	528.286,163 664.346,706	13.912
37	528.286,163 664.346,706	38	528.298,165 664.353,179	13.636	38	528.298,165 664.353,179	39	528.307,779 664.358,501	10.989	39	528.307,779 664.358,501	40	528.316,727 664.362,376	9.751
40	528.316,727 664.362,376	41	528.333,147 664.370,674	18.398	41	528.333,147 664.370,674	1	528.385,023 664.396,579	57.984					

** Lungimile segmentelor sunt determinate în planul de proiecție Stereo 70 și sunt rotunjite la 1 milimetru.

*** Distanța dintre puncte este formată din segmente cumulate ce sunt mai mici decât valoarea 1 milimetru.

**DATE DESPRE IMOBILUL NR. 4827**

Oficiul de Cadastru și Publicitate Imobiliară SUCEAVA
Biroul de Cadastru și Publicitate Imobiliară Campulung Moldovenesc

A. Partea I. Descrierea imobilului

TEREN Intravilan

Adresa: Loc. Valea Putnei, Jud. Suceava, Loc numit Valea Putnei

Nr. Crt	Nr cadastral Nr. topografic	Suprafața* (mp)	Observații / Referințe
A1		261	Sector cadastral:91 Teren neimprejmuit;

B. Partea II. Proprietari și acte

Inscrieri privitoare la dreptul de proprietate și alte drepturi reale	Referințe
4827 / 18/12/2022	
Act Normativ nr. Lege nr. 7, din 13/03/1996 emis de Parlamentul României;	
B1	A1
Inscrierea provizorie, drept de PROPRIETATE, dobandit prin Lege, cota actuala 1/1 1) COMUNA POJORÂTA, CIF:4441425	

C. Partea III. SARCINI .

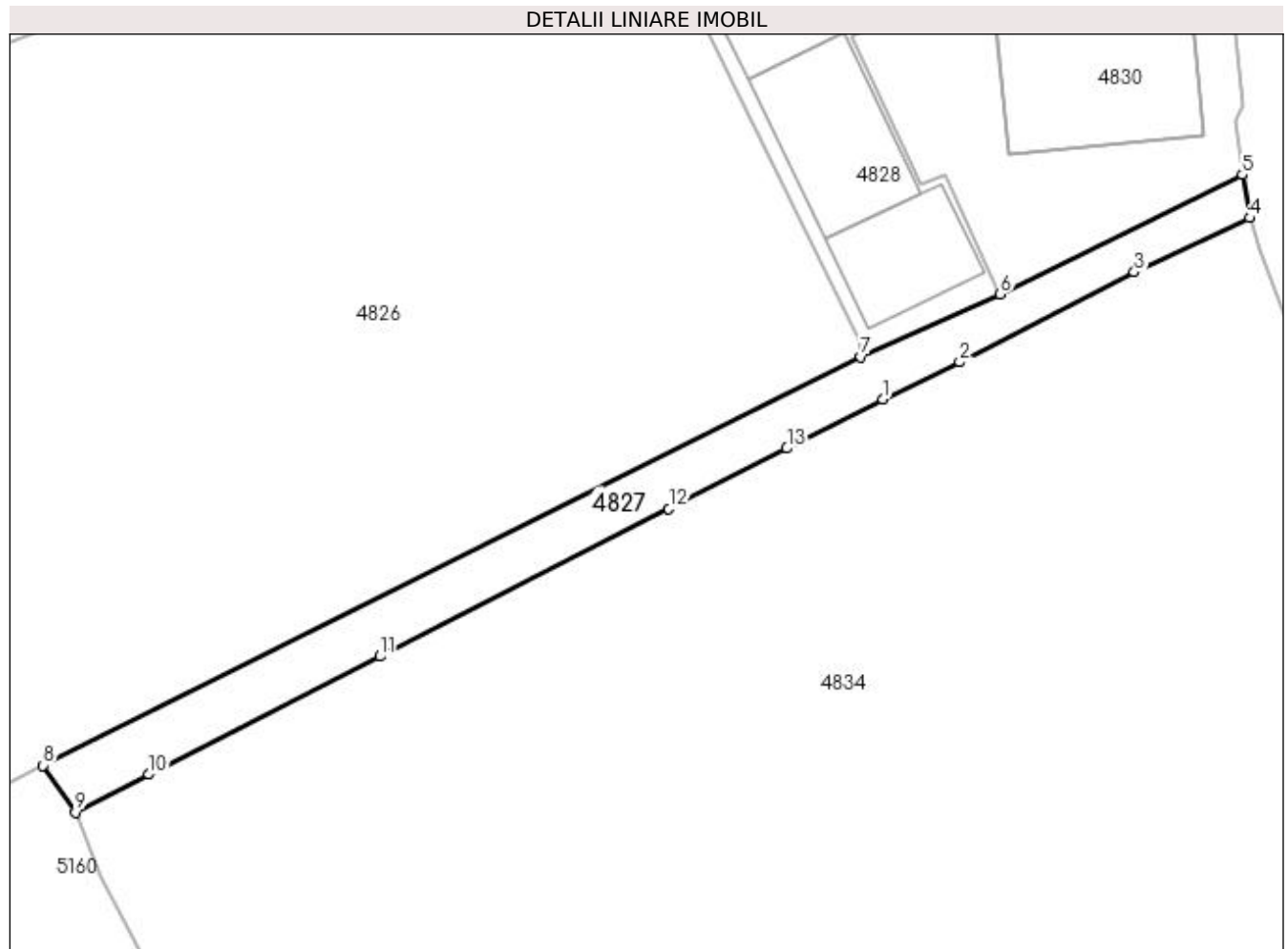
Inscrieri privind dezmembramintele dreptului de proprietate, drepturi reale de garanție și sarcini	Referințe
NU SUNT	

Anexa Nr. 1 La Partea I

Teren

Nr cadastral	Suprafața (mp)*	Observații / Referințe
	261	

* Suprafața este determinată în planul de proiecție Stereo 70.



Date referitoare la teren

Crt	Categorie folosință	Intra vilan	Suprafața (mp)	Tarla	Parcelă	Nr. topo	Observații / Referințe
1	faneata	DA	261	-	-	-	

Lungime Segmente

1) Valorile lungimilor segmentelor sunt obținute din proiecție în plan.

Punct început	X / Y	Punct sfârșit	X / Y	Lungime segment (** (m)
1	528.386,397 664.393,912	2	528.391,298 664.396,252	5.431
2	528.391,298 664.396,252	3	528.402,377 664.401,951	12.459
3	528.402,377 664.401,951	4	528.409,699 664.405,394	8.091
4	528.409,699 664.405,394	5	528.409,229 664.408,139	2.785
5	528.409,229 664.408,139	6	528.393,849 664.400,57	17.142

Punct început	X / Y	Punct sfârșit	X / Y	Lungime segment (** (m)
6	528.393,849 664.400,57	7	528.385,023 664.396,579	9.686
7	528.385,023 664.396,579	8	528.333,147 664.370,674	57.984
8	528.333,147 664.370,674	9	528.335,187 664.367,699	3.607
9	528.335,187 664.367,699	10	528.339,853 664.370,107	5.251
10	528.339,853 664.370,107	11	528.354,506 664.377,595	16.455
11	528.354,506 664.377,595	12	528.372,843 664.386,957	20.589
12	528.372,843 664.386,957	13	528.380,323 664.390,784	8.402
13	528.380,323 664.390,784	1	528.386,397 664.393,912	6.832

** Lungimile segmentelor sunt determinate în planul de proiecție Stereo 70 și sunt rotunjite la 1 milimetru.

*** Distanța dintre puncte este formată din segmente cumulate ce sunt mai mici decât valoarea 1 milimetru.

**DATE DESPRE IMOBILUL NR. 4828**

Oficiul de Cadastru și Publicitate Imobiliară SUCEAVA
Biroul de Cadastru și Publicitate Imobiliară Campulung Moldovenesc

A. Partea I. Descrierea imobilului

TEREN Intravilan

Adresa: Loc. Valea Putnei, Jud. Suceava, Loc numit Valea Putnei

Nr. Crt	Nr cadastral Nr. topografic	Suprafața* (mp)	Observații / Referințe
A1	32334	250	Sector cadastral:91 Teren neimprejmuț; Provenit din CF 32334, nr. top. 159/3

Construcții

Crt	Nr cadastral Nr. topografic	Adresa	Observații / Referințe
A1.1		Loc. Valea Putnei, Jud. Suceava, Loc numit Valea Putnei	Nr. niveluri:1; S. construita la sol:51 mp; S. construita desfasurata:51 mp; Anexă, P, bucătărie de vară
A1.2		Loc. Valea Putnei, Jud. Suceava, Loc numit Valea Putnei	Nr. niveluri:1; S. construita la sol:75 mp; S. construita desfasurata:75 mp; Anexă, P, grajd
A1.3		Loc. Valea Putnei, Jud. Suceava, Loc numit Valea Putnei	Nr. niveluri:1; S. construita la sol:51 mp; S. construita desfasurata:51 mp; Anexă, P,sură

B. Partea II. Proprietari și acte

Inscrieri privitoare la dreptul de proprietate și alte drepturi reale		Referințe
379 / 02/07/1981		
Act Notarial nr. Contract De Vanzare-Cumparare nr. 784, din 13/06/1981 emis de -;		
B1	Intabulare, drept de PROPRIETATE, dobandit prin Conventie, cota actuala 58/250 1) STATUL ROMÂN, CIF:9999999999999, LIPSĂ CUI/CIF	A1
18160 / 24/11/2014		
Act Notarial nr. 1447, din 21/11/2014 emis de Scraba Horia Ilie;		
B2	Intabulare, drept de PROPRIETATEca bun comun, dobandit prin Conventie, cota actuala 58/250 1) COZMACIUC RALUCA-MINODORA 2) COZMACIUC GEORGE-CRISTIAN	A1
4828 / 18/12/2022		
Act Normativ nr. Lege nr. 7, din 13/03/1996 emis de Parlamentul României;		
B3	Intabulare, drept de PROPRIETATE, dobandit prin Lege, cota actuala 134/250 1) NEIDENTIFICAT NEIDENTIFICAT	A1
Act Administrativ nr. Adeverință nr. 1470, din 24/10/2022 emis de Primăria Comunei Pojorâta;		
B4	Se notează posesia faptică în favoarea lui 1) COZMACIUC GEORGE-CRISTIAN 2) COZMACIUC RALUCA-MINODORA	A1
18160 / 24/11/2014		
Act Notarial nr. 1447, din 21/11/2014 emis de Scraba Horia Ilie;		
B5	Intabulare, drept de PROPRIETATEca bun comun, dobandit prin Conventie, cota actuala 1/1 1) COZMACIUC GEORGE-CRISTIAN 2) COZMACIUC RALUCA-MINODORA	A1.1, A1.2, A1.3

C. Partea III. SARCINI .

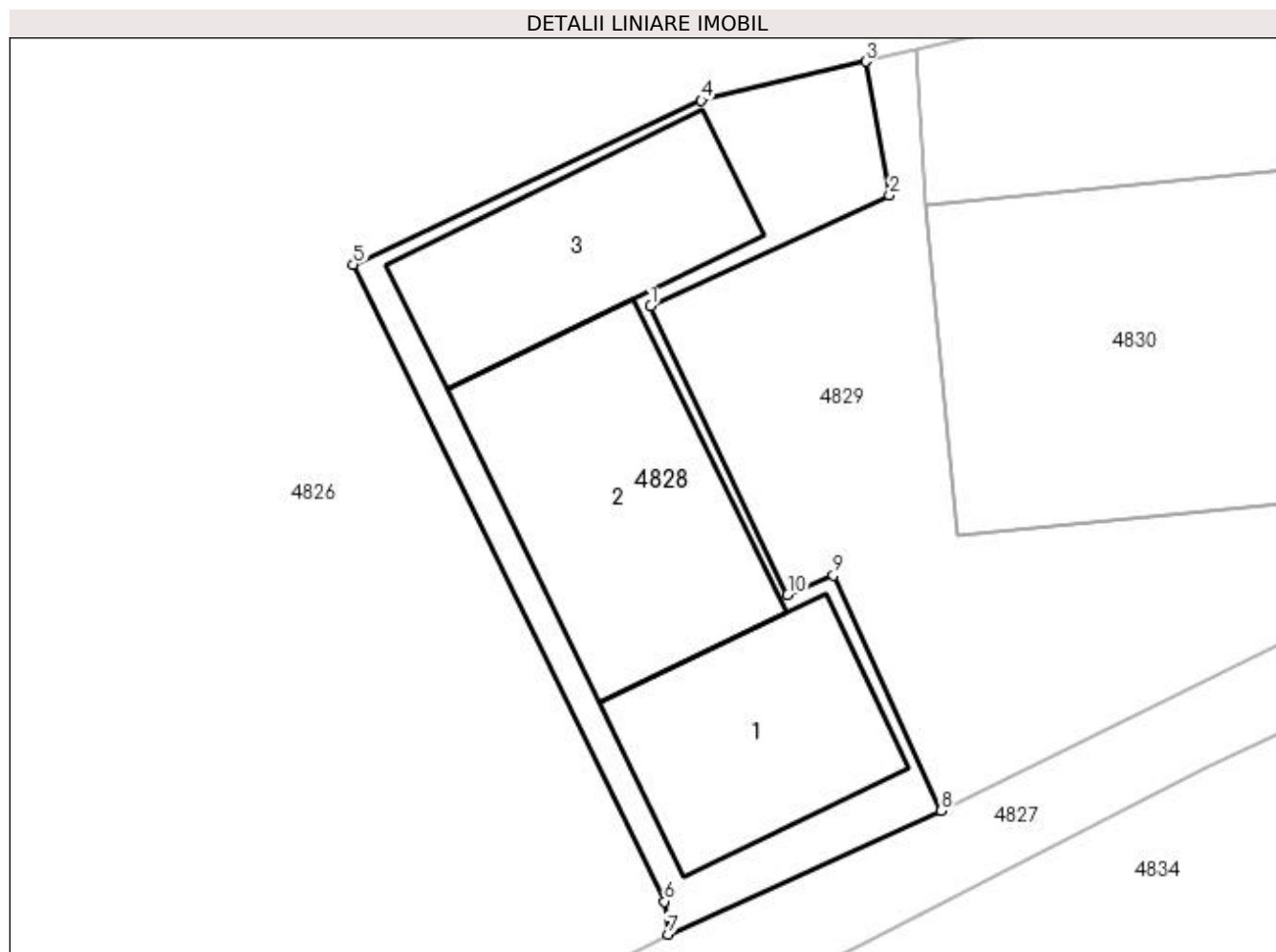
Inscrieri privind dezmembramintele dreptului de proprietate, drepturi reale de garanție și sarcini	Referințe
NU SUNT	

Anexa Nr. 1 La Partea I

Teren

Nr cadastral	Suprafața (mp)*	Observații / Referințe
32334	250	Provenit din CF 32334, nr. top. 159/3

* Suprafața este determinată în planul de proiecție Stereo 70.



Date referitoare la teren

Crt	Categorie folosință	Intravilan	Suprafața (mp)	Tarla	Parcelă	Nr. topo	Observații / Referințe
1	curți constructii	DA	250	-	-	-	

Date referitoare la construcții

Crt	Număr	Destinație construcție	Supraf. (mp)	Situație juridică	Observații / Referințe
A1.1		constructii anexa	51	Cu acte	Nr. niveluri:1; S. construita la sol:51 mp; S. construita desfasurata:51 mp; Anexă, P, bucătărie de vară
A1.2		constructii anexa	75	Cu acte	Nr. niveluri:1; S. construita la sol:75 mp; S. construita desfasurata:75 mp; Anexă, P, grajd
A1.3		constructii anexa	51	Cu acte	Nr. niveluri:1; S. construita la sol:51 mp; S. construita desfasurata:51 mp; Anexă, P,sură

Lungime Segmente

1) Valorile lungimilor segmentelor sunt obținute din proiecție în plan.

Punct început	X / Y	Punct sfârșit	X / Y	Lungime segment (** (m)
1	528.384,471 664.416,876	2	528.392,185 664.420,452	8.503
2	528.392,185 664.420,452	3	528.391,415 664.424,78	4.396

Punct început	X / Y	Punct sfârșit	X / Y	Lungime segment (** (m)
3	528.391,415 664.424,78	4	528.386,101 664.423,523	5.461
4	528.386,101 664.423,523	5	528.374,852 664.418,227	12.433
5	528.374,852 664.418,227	6	528.384,912 664.397,641	22.913
6	528.384,912 664.397,641	7	528.385,023 664.396,579	1.068
7	528.385,023 664.396,579	8	528.393,849 664.400,57	9.686
8	528.393,849 664.400,57	9	528.390,37 664.408,174	8.362
9	528.390,37 664.408,174	10	528.388,89 664.407,548	1.607
10	528.388,89 664.407,548	1	528.384,471 664.416,876	10.322

** Lungimile segmentelor sunt determinate în planul de proiecție Stereo 70 și sunt rotunjite la 1 milimetru.

*** Distanța dintre puncte este formată din segmente cumulate ce sunt mai mici decât valoarea 1 milimetru.

**DATE DESPRE IMOBILUL NR. 4829**

Oficiul de Cadastru și Publicitate Imobiliară SUCEAVA
Biroul de Cadastru și Publicitate Imobiliară Campulung Moldovenesc

A. Partea I. Descrierea imobilului

TEREN Intravilan

Adresa: Loc. Valea Putnei, Str Păstrăvăriei, Nr. 18, Jud. Suceava

Nr. Crt	Nr cadastral Nr. topografic	Suprafața* (mp)	Observații / Referințe
A1	32332	310	Sector cadastral:91 Teren neimprejmuit; Provenit din CF 32332, nr. top. 159/1

B. Partea II. Proprietari și acte

Inscrieri privitoare la dreptul de proprietate și alte drepturi reale		Referințe
379 / 02/07/1981		
Act Notarial nr. Contract de vânzare cumpărare nr. 784, din 13/06/1981 emis de -;		
B1	Intabulare, drept de PROPRIETATE, dobandit prin Conventie, cota actuala 1/2 1) STATUL ROMÂN, CIF:9999999999999, LIPSĂ CUI/CIF	A1
18158 / 24/11/2014		
Act Notarial nr. 1447, din 21/11/2014 emis de Scraba Horia Ilie;		
B2	Intabulare, drept de PROPRIETATEca bun comun, dobandit prin Conventie, cota actuala 1/2 1) COZMACIUC GEORGE-CRISTIAN 2) COZMACIUC RALUCA-MINODORA	A1

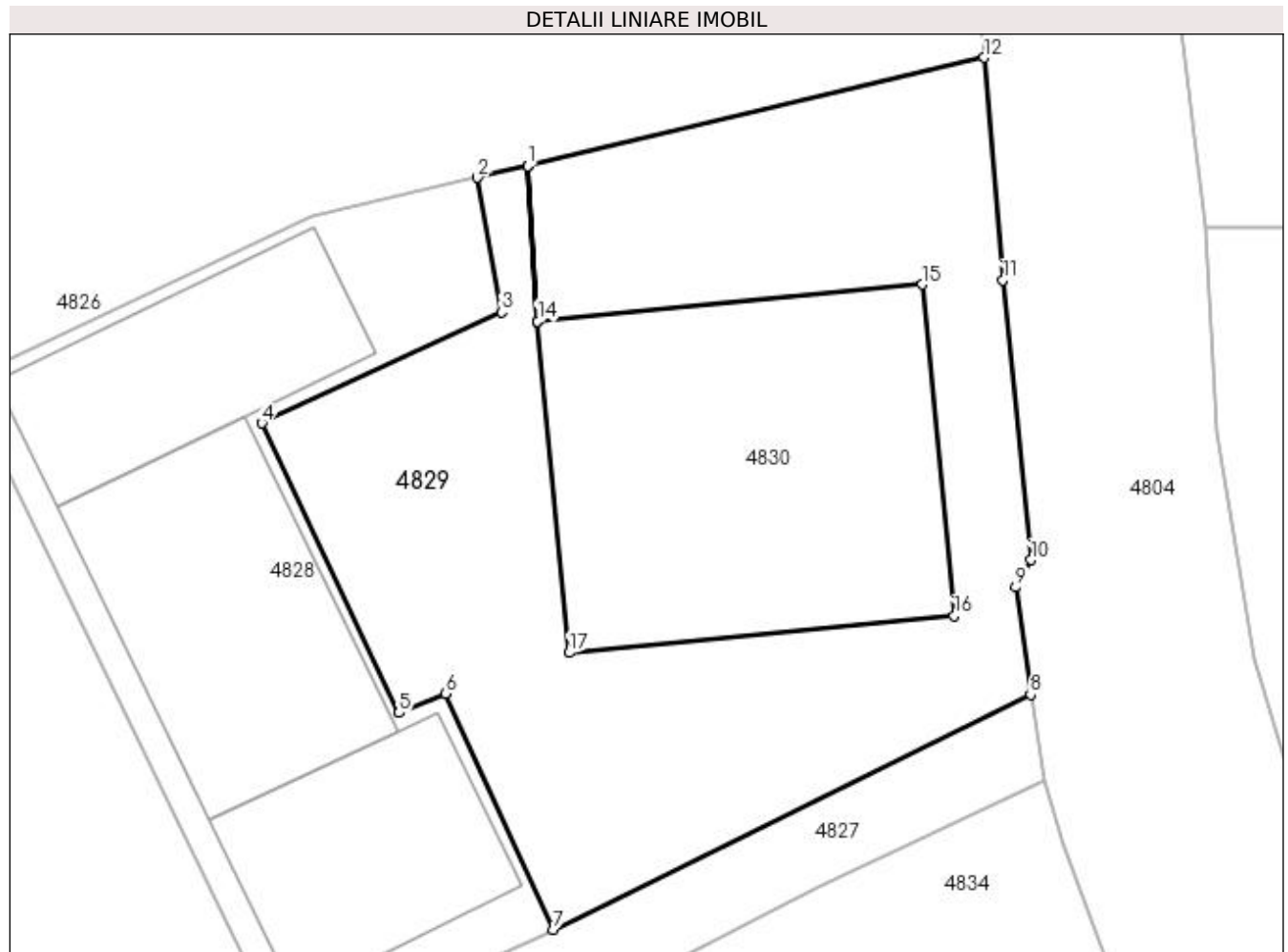
C. Partea III. SARCINI .

Inscrieri privind dezmembramintele dreptului de proprietate, drepturi reale de garanție și sarcini	Referințe
NU SUNT	

Anexa Nr. 1 La Partea I**Teren**

Nr cadastral	Suprafața (mp)*	Observații / Referințe
32332	310	Provenit din CF 32332, nr. top. 159/1

* Suprafața este determinată în planul de proiecție Stereo 70.

**Date referitoare la teren**

Crt	Categorie folosință	Intravilan	Suprafața (mp)	Tarla	Parcelă	Nr. topo	Observații / Referințe
1	curți constructii	DA	310	-	-	-	

Lungime Segmente

1) Valorile lungimilor segmentelor sunt obținute din proiecție în plan.

Punct început	X / Y	Punct sfârșit	X / Y	Lungime segment (** (m)
1	528.393,029 664.425,162	2	528.391,415 664.424,78	1.659
2	528.391,415 664.424,78	3	528.392,185 664.420,452	4.396
3	528.392,185 664.420,452	4	528.384,471 664.416,876	8.503
4	528.384,471 664.416,876	5	528.388,89 664.407,548	10.322
5	528.388,89 664.407,548	6	528.390,37 664.408,174	1.607

Punct început	X / Y	Punct sfârșit	X / Y	Lungime segment (** (m)
6	528.390,37 664.408,174	7	528.393,849 664.400,57	8.362
7	528.393,849 664.400,57	8	528.409,229 664.408,139	17.142
8	528.409,229 664.408,139	9	528.408,749 664.411,596	3.49
9	528.408,749 664.411,596	10	528.409,24 664.412,471	1.003
10	528.409,24 664.412,471	11	528.408,337 664.421,476	9.05
11	528.408,337 664.421,476	12	528.407,74 664.428,643	7.192
12	528.407,74 664.428,643	13	528.393,032 664.425,163	15.114
13	528.393,032 664.425,163	14	528.393,35 664.420,158	5.015
14	528.393,35 664.420,158	15	528.405,749 664.421,342	12.455
15	528.405,749 664.421,342	16	528.406,766 664.410,665	10.725
16	528.406,766 664.410,665	17	528.394,365 664.409,481	12.457
17	528.394,365 664.409,481	18	528.393,347 664.420,158	10.725
18	528.393,347 664.420,158	1	528.393,029 664.425,162	5.014

** Lungimile segmentelor sunt determinate în planul de proiecție Stereo 70 și sunt rotunjite la 1 milimetru.

*** Distanța dintre puncte este formată din segmente cumulate ce sunt mai mici decât valoarea 1 milimetru.

**DATE DESPRE IMOBILUL NR. 4830**

Oficiul de Cadastru și Publicitate Imobiliară SUCEAVA
Biroul de Cadastru și Publicitate Imobiliară Campulung Moldovenesc

A. Partea I. Descrierea imobilului

TEREN Intravilan

Adresa: Loc. Valea Putnei, Jud. Suceava, Loc numit Valea Putnei

Nr. Crt	Nr cadastral Nr. topografic	Suprafața* (mp)	Observații / Referințe
A1	32333	134	Sector cadastral:91 Teren neimprejmuț; Provenit din CF 32333, nr. top. 159/2

Construcții

Crt	Nr cadastral Nr. topografic	Adresa	Observații / Referințe
A1.1		Loc. Valea Putnei, Jud. Suceava, Loc numit Valea Putnei	Nr. niveluri:2; S. construita la sol:134 mp; S. construita desfasurata:268 mp; Casă de locuit, P+M

B. Partea II. Proprietari și acte

Inscrieri privitoare la dreptul de proprietate și alte drepturi reale		Referințe
379 / 02/07/1981		
Act Notarial nr. Contract de vânzare cumpărare nr. 784, din 13/06/1981 emis de -;		
B1	Intabulare, drept de PROPRIETATE, dobandit prin Conventie, cota actuala 1/2 1) STATUL ROMÂN, CIF:9999999999999, LIPSĂ CUI/CIF	A1
18159 / 24/11/2014		
Act Notarial nr. 1447, din 21/11/2014 emis de Scraba Horia Ilie;		
B2	Intabulare, drept de PROPRIETATEca bun comun, dobandit prin Conventie, cota actuala 1/2 1) COZMACIUC GEORGE-CRISTIAN 2) COZMACIUC RALUCA-MINODORA	A1
B3	Intabulare, drept de PROPRIETATEca bun comun, dobandit prin Conventie, cota actuala 1/1 1) COZMACIUC GEORGE-CRISTIAN 2) COZMACIUC RALUCA-MINODORA	A1.1

C. Partea III. SARCINI .

Inscrieri privind dezmembramintele dreptului de proprietate, drepturi reale de garanție și sarcini	Referințe
NU SUNT	


Anexa Nr. 1 La Partea I

Teren

Nr cadastral	Suprafața (mp)*	Observații / Referințe
32333	134	Provenit din CF 32333, nr. top. 159/2

* Suprafața este determinată în planul de proiecție Stereo 70.

DETALII LINIARE IMOBIL



Date referitoare la teren

Crt	Categorie folosință	Intra vilan	Suprafața (mp)	Tarla	Parcelă	Nr. topo	Observații / Referințe
1	curți constructii	DA	134	-	-	-	

Date referitoare la construcții

Crt	Număr	Destinație construcție	Supraf. (mp)	Situație juridică	Observații / Referințe
A1.1		construcții de locuințe	134	Cu acte	Nr. niveluri:2; S. construita la sol:134 mp; S. construita desfasurata:268 mp; Casă de locuit, P+M

Lungime Segmente

1) Valorile lungimilor segmentelor sunt obținute din proiecție în plan.

Punct început	X / Y	Punct sfârșit	X / Y	Lungime segment (** (m)
1	528.405,749 664.421,342	2	528.393,35 664.420,158	12.455
2	528.393,35 664.420,158	3	528.393,347 664.420,158	0.003
3	528.393,347 664.420,158	4	528.394,365 664.409,481	10.725

Punct început	X / Y	Punct sfârșit	X / Y	Lungime segment (** (m)
4	528.394,365 664.409,481	5	528.406,766 664.410,665	12.457
5	528.406,766 664.410,665	1	528.405,749 664.421,342	10.725

** Lungimile segmentelor sunt determinate în planul de proiecție Stereo 70 și sunt rotunjite la 1 milimetru.

*** Distanța dintre puncte este formată din segmente cumulate ce sunt mai mici decât valoarea 1 milimetru.

**DATE DESPRE IMOBILUL NR. 4831**

Oficiul de Cadastru și Publicitate Imobiliară SUCEAVA
Biroul de Cadastru și Publicitate Imobiliară Campulung Moldovenesc

A. Partea I. Descrierea imobilului

TEREN Intravilan

Adresa: Loc. Valea Putnei, Jud. Suceava, Loc numit Valea Putnei

Nr. Crt	Nr cadastral Nr. topografic	Suprafața* (mp)	Observații / Referințe
A1	32800	1.160	Sector cadastral:91 Teren neimprejmuit; Provenit din CF 32800, nr. top. 13/10

Construcții

Crt	Nr cadastral Nr. topografic	Adresa	Observații / Referințe
A1.1		Loc. Valea Putnei, Jud. Suceava, Loc numit Valea Putnei	Nr. niveluri:2; S. construita la sol:150 mp; S. construita desfasurata:300 mp; Casă de locuit, P+M
A1.2		Loc. Valea Putnei, Jud. Suceava, Loc numit Valea Putnei	Nr. niveluri:1; S. construita la sol:12 mp; S. construita desfasurata:12 mp; Anexă, P
A1.3		Loc. Valea Putnei, Jud. Suceava, Loc numit Valea Putnei	Nr. niveluri:1; S. construita la sol:19 mp; S. construita desfasurata:19 mp; Anexă, P

B. Partea II. Proprietari și acte

Inscrieri privitoare la dreptul de proprietate și alte drepturi reale		Referințe
17636 / 21/12/2015		
Act Notarial nr. 1482, din 18/12/2015 emis de Catargiu TUDOR-MARIAN;		
B1	Intabulare, drept de PROPRIETATEca bun propriu , cu titlu de donatie, dobandit prin Conventie, cota actuala 1/1 1) CIUCLĂ ANDREI-LOGHIN, necasatorit	A1
4831 / 18/12/2022		
Act Administrativ nr. Adeverință nr. 1700, din 02/11/2022 emis de Primăria Comunei Pojorâta;		
B2	Intabulare, drept de PROPRIETATE, dobandit prin Lege, cota actuala 1/1 1) CIUCLĂ ANDREI-LOGHIN	A1.1, A1.2, A1.3
17636 / 21/12/2015		
Act Notarial nr. 1482, din 18/12/2015 emis de Catargiu TUDOR-MARIAN;		
B3	se instituie în conformitate cu dispozitiile art.627 Cod Civil pe termenul maxim de 49 ani , interdictia de instrainare , orice act de dispozitie privind imobilul - teren donat , urmand a fi incheiat doar cu acordul sotilor donatori , CiucLa Constantin si CiucLa Viorica-Anica.	A1

C. Partea III. SARCINI .

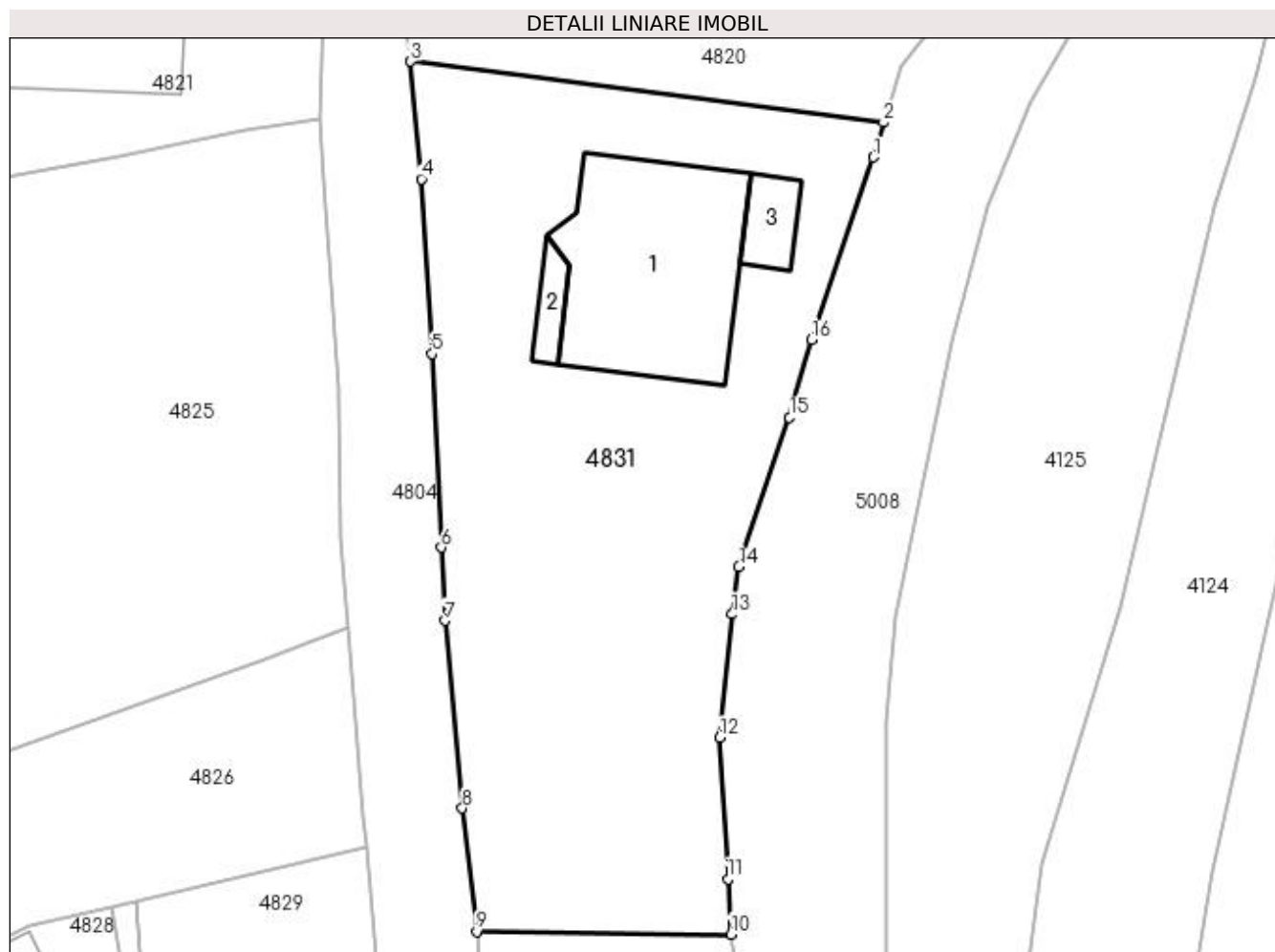
Inscrieri privind dezmembramintele dreptului de proprietate, drepturi reale de garanție și sarcini	Referințe
NU SUNT	

Anexa Nr. 1 La Partea I

Teren

Nr cadastral	Suprafața (mp)*	Observații / Referințe
32800	1.160	Provenit din CF 32800, nr. top. 13/10

* Suprafața este determinată în planul de proiecție Stereo 70.



Date referitoare la teren

Crt	Categorie folosință	Intra vilan	Suprafața (mp)	Tarla	Parcelă	Nr. topo	Observații / Referințe
1	curți constructii	DA	410	-	-	-	
2	faneata	DA	750	-	-	-	

Date referitoare la construcții

Crt	Număr	Destinație construcție	Supraf. (mp)	Situație juridică	Observații / Referințe
A1.1		construcții de locuințe	150	Cu acte	Nr. niveluri:2; S. construita la sol:150 mp; S. construita desfasurata:300 mp; Casă de locuit, P+M
A1.2		construcții anexa	12	Cu acte	Nr. niveluri:1; S. construita la sol:12 mp; S. construita desfasurata:12 mp; Anexă, P
A1.3		construcții anexa	19	Cu acte	Nr. niveluri:1; S. construita la sol:19 mp; S. construita desfasurata:19 mp; Anexă, P

Lungime Segmente

1) Valorile lungimilor segmentelor sunt obținute din proiecție în plan.

Punct început	X / Y	Punct sfârșit	X / Y	Lungime segment (** (m)
1	528.440,285 664.472,842	2	528.440,944 664.475,07	2.323

Punct început	X / Y	Punct sfârșit	X / Y	Lungime segment (** (m)
2	528.440,944 664.475,07	3	528.410,599 664.478,98	30.596
3	528.410,599 664.478,98	4	528.411,302 664.471,447	7.566
4	528.411,302 664.471,447	5	528.411,998 664.460,23	11.239
5	528.411,998 664.460,23	6	528.412,572 664.447,82	12.423
6	528.412,572 664.447,82	7	528.412,816 664.443,138	4.688
7	528.412,816 664.443,138	8	528.413,913 664.431,107	12.081
8	528.413,913 664.431,107	9	528.414,841 664.423,187	7.974
9	528.414,841 664.423,187	10	528.431,153 664.423,023	16.313
10	528.431,153 664.423,023	11	528.430,967 664.426,58	3.562
11	528.430,967 664.426,58	12	528.430,418 664.435,631	9.068
12	528.430,418 664.435,631	13	528.431,213 664.443,545	7.954
13	528.431,213 664.443,545	14	528.431,66 664.446,575	3.063
14	528.431,66 664.446,575	15	528.434,91 664.456,162	10.123
15	528.434,91 664.456,162	16	528.436,304 664.461,139	5.169
16	528.436,304 664.461,139	1	528.440,285 664.472,842	12.362

** Lungimile segmentelor sunt determinate în planul de proiecție Stereo 70 și sunt rotunjite la 1 milimetru.

*** Distanța dintre puncte este formată din segmente cumulate ce sunt mai mici decât valoarea 1 milimetru.

**DATE DESPRE IMOBILUL NR. 4832**

Oficiul de Cadastru și Publicitate Imobiliară SUCEAVA
 Biroul de Cadastru și Publicitate Imobiliară Campulung Moldovenesc

A. Partea I. Descrierea imobilului

TEREN Intravilan

Adresa: Loc. Valea Putnei, Jud. Suceava, Loc numit Valea Putnei

Nr. Crt	Nr cadastral Nr. topografic	Suprafața* (mp)	Observații / Referințe
A1	32384	Din acte: 932 Masurata: 604	Sector cadastral:91 Teren neimprejmuit; Provenit din CF 32384, nr. top. 13/5

B. Partea II. Proprietari și acte

Inscrieri privitoare la dreptul de proprietate și alte drepturi reale		Referințe
17642 / 21/12/2015		
Act Notarial nr. 1481, din 18/12/2015 emis de Catargiu TUDOR-MARIAN;		
B1	Intabulare, drept de PROPRIETATEca bun propriu , cu titlu de donatie, dobandit prin Conventie, cota actuala 1/1 1) CIUCLA SILVIU, minor	A1
B2	se instituie in conformitate cu dispozitiile art.627 Cod Civil pe termenul maxim de 49 ani , interdictia de instrainare , orice act de dispozitie privind imobilul - teren donat , urmand a fi incheiat doar cu acordul sotilor donatori , Ciucla Constantin si Ciucla Viorica-Anica.	A1

C. Partea III. SARCINI .

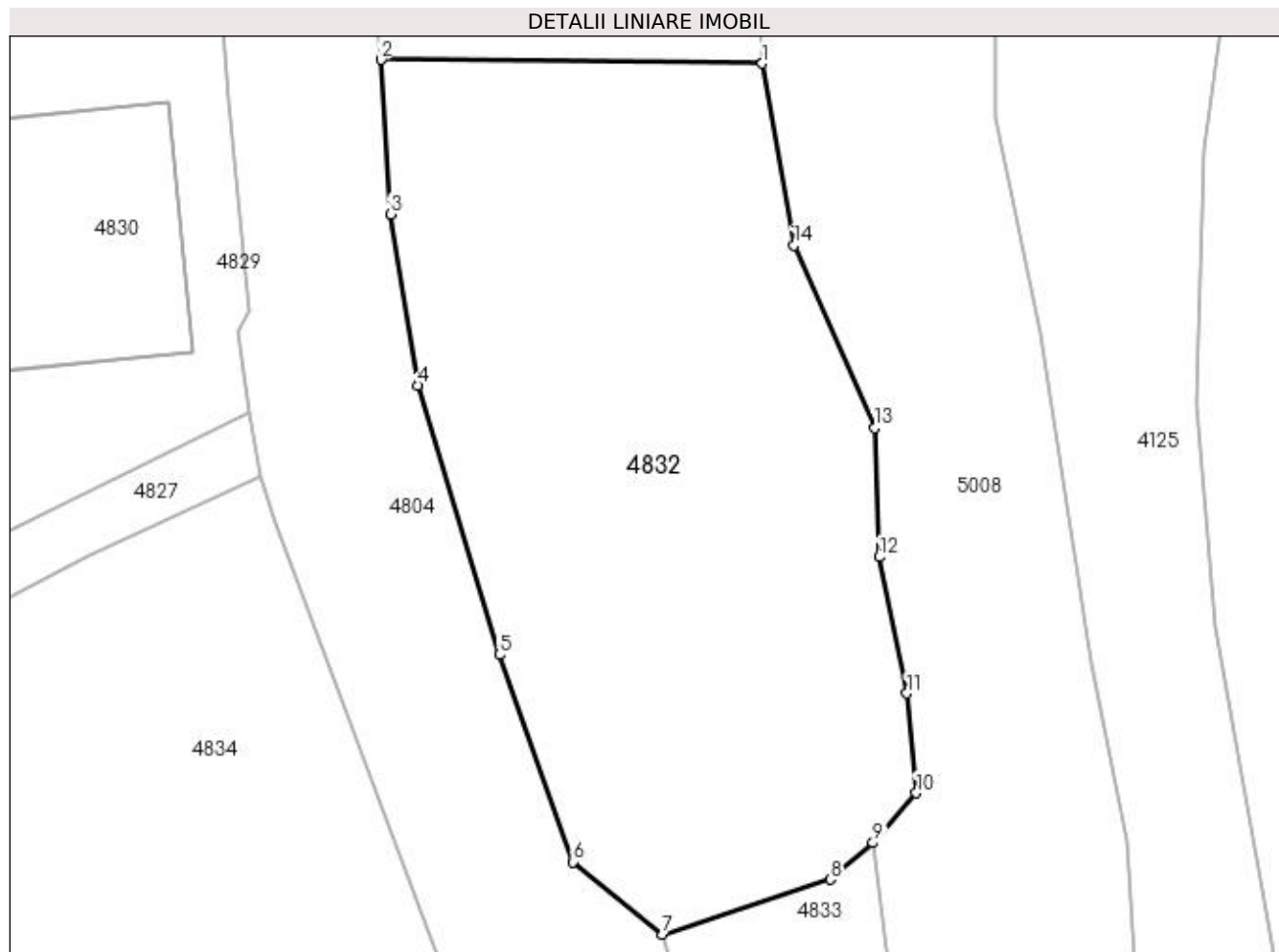
Inscrieri privind dezmembramintele dreptului de proprietate, drepturi reale de garanție și sarcini	Referințe
NU SUNT	

Anexa Nr. 1 La Partea I

Teren

Nr cadastral	Suprafața (mp)*	Observații / Referințe
32384	Din acte: 932 Masurata: 604	Provenit din CF 32384, nr. top. 13/5

* Suprafața este determinată în planul de proiecție Stereo 70.



Date referitoare la teren

Crt	Categorie folosință	Intra vilan	Suprafața (mp)	Tarla	Parcelă	Nr. topo	Observații / Referințe
1	faneata	DA	604	-	-	-	

Lungime Segmente

1) Valorile lungimilor segmentelor sunt obținute din proiecție în plan.

Punct început	X / Y	Punct sfârșit	X / Y	Lungime segment (** (m)
1	528.431,153 664.423,023	2	528.414,841 664.423,187	16.313
2	528.414,841 664.423,187	3	528.415,238 664.416,586	6.613
3	528.415,238 664.416,586	4	528.416,423 664.409,267	7.414
4	528.416,423 664.409,267	5	528.419,9 664.397,73	12.05
5	528.419,9 664.397,73	6	528.423,049 664.388,876	9.397

Punct început	X / Y	Punct sfârșit	X / Y	Lungime segment (** (m)
6	528.423,049 664.388,876	7	528.426,888 664.385,78	4.932
7	528.426,888 664.385,78	8	528.434,07 664.388,124	7.555
8	528.434,07 664.388,124	9	528.435,884 664.389,695	2.4
9	528.435,884 664.389,695	10	528.437,738 664.391,824	2.823
10	528.437,738 664.391,824	11	528.437,334 664.396,083	4.278
11	528.437,334 664.396,083	12	528.436,15 664.401,92	5.956
12	528.436,15 664.401,92	13	528.435,944 664.407,433	5.517
13	528.435,944 664.407,433	14	528.432,5 664.415,24	8.533
14	528.432,5 664.415,24	1	528.431,153 664.423,023	7.899

** Lungimile segmentelor sunt determinate în planul de proiecție Stereo 70 și sunt rotunjite la 1 milimetru.

*** Distanța dintre puncte este formată din segmente cumulate ce sunt mai mici decât valoarea 1 milimetru.

**DATE DESPRE IMOBILUL NR. 4833**

Oficiul de Cadastru și Publicitate Imobiliară SUCEAVA
Biroul de Cadastru și Publicitate Imobiliară Campulung Moldovenesc

A. Partea I. Descrierea imobilului

TEREN Intravilan

Adresa: Loc. Valea Putnei, Jud. Suceava, Loc numit Valea Putnei

Nr. Crt	Nr cadastral Nr. topografic	Suprafața* (mp)	Observații / Referințe
A1		263	Sector cadastral:91 Teren neimprejmuit; Drum

B. Partea II. Proprietari și acte

Inscrieri privitoare la dreptul de proprietate și alte drepturi reale		Referințe
4833 / 18/12/2022		
Act Normativ nr. Lege nr. 7, din 13/03/1996 emis de Parlamentul României;		
B1	Inscrierea provizorie, drept de PROPRIETATE, dobandit prin Lege, cota actuala 1/1 1) COMUNA POJORÂTA, CIF:4441425	A1

C. Partea III. SARCINI .

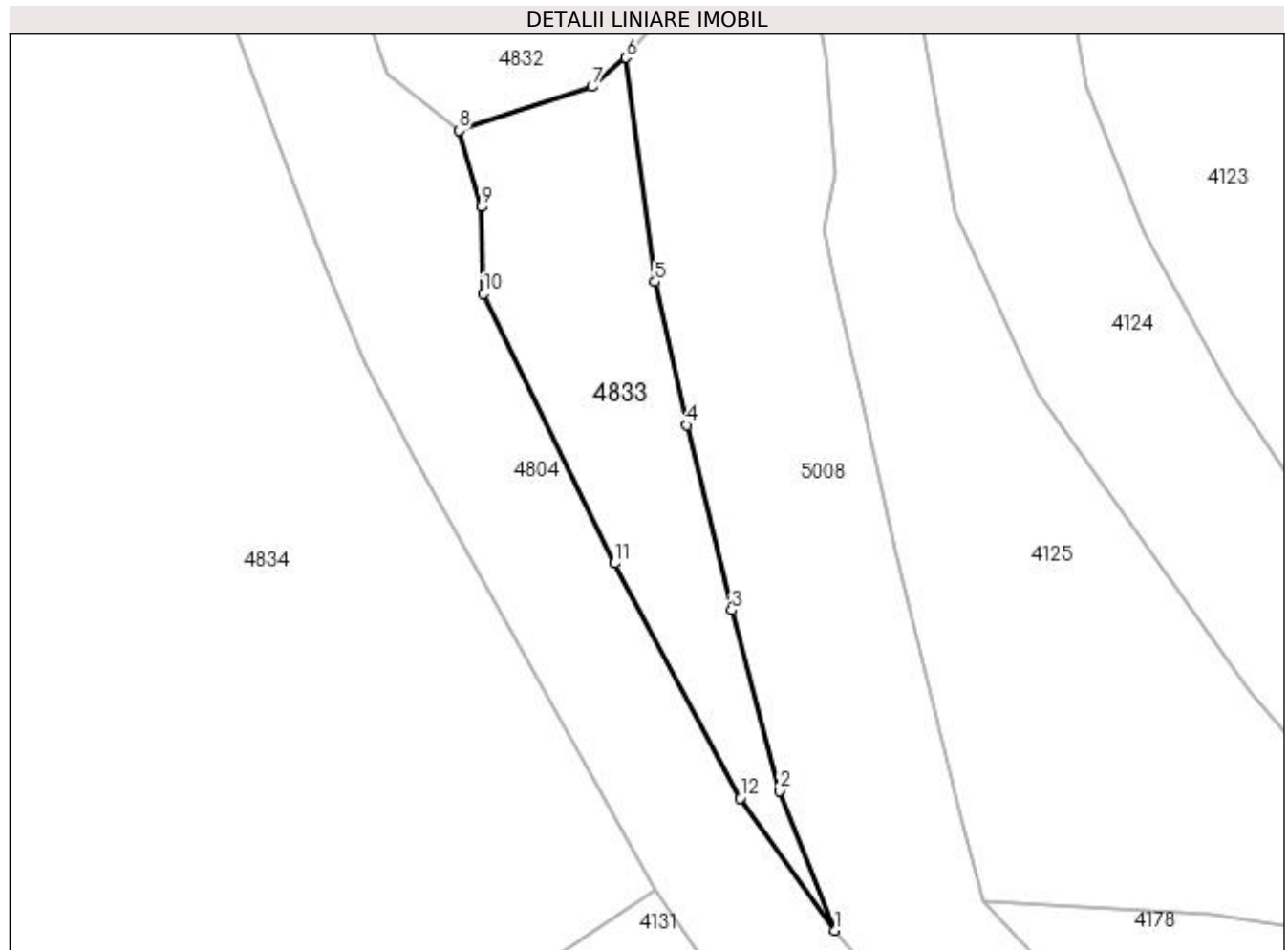
Inscrieri privind dezmembramintele dreptului de proprietate, drepturi reale de garanție și sarcini	Referințe
NU SUNT	

Anexa Nr. 1 La Partea I

Teren

Nr cadastral	Suprafața (mp)*	Observații / Referințe
	263	Drum

* Suprafața este determinată în planul de proiecție Stereo 70.



Date referitoare la teren

Crt	Categorie folosință	Intra vilan	Suprafața (mp)	Tarla	Parcelă	Nr. topo	Observații / Referințe
1	drum	DA	263	-	-	-	

Lungime Segmente

1) Valorile lungimilor segmentelor sunt obținute din proiecție în plan.

Punct început	X / Y	Punct sfârșit	X / Y	Lungime segment (** (m)
1	528.447,171 664.342,662	2	528.444,196 664.350,181	8.086
2	528.444,196 664.350,181	3	528.441,595 664.359,911	10.072
3	528.441,595 664.359,911	4	528.439,195 664.369,895	10.268
4	528.439,195 664.369,895	5	528.437,461 664.377,608	7.906
5	528.437,461 664.377,608	6	528.435,884 664.389,695	12.189

Punct început	X / Y	Punct sfârșit	X / Y	Lungime segment (** (m)
6	528.435,884 664.389,695	7	528.434,07 664.388,124	2.4
7	528.434,07 664.388,124	8	528.426,888 664.385,78	7.555
8	528.426,888 664.385,78	9	528.428,093 664.381,652	4.3
9	528.428,093 664.381,652	10	528.428,23 664.376,967	4.687
10	528.428,23 664.376,967	11	528.435,287 664.362,452	16.14
11	528.435,287 664.362,452	12	528.442,06 664.349,793	14.357
12	528.442,06 664.349,793	1	528.447,171 664.342,662	8.773

** Lungimile segmentelor sunt determinate în planul de proiecție Stereo 70 și sunt rotunjite la 1 milimetru.

*** Distanța dintre puncte este formată din segmente cumulate ce sunt mai mici decât valoarea 1 milimetru.

**DATE DESPRE IMOBILUL NR. 4834**

Oficiul de Cadastru și Publicitate Imobiliară SUCEAVA
Biroul de Cadastru și Publicitate Imobiliară Campulung Moldovenesc

A. Partea I. Descrierea imobilului

TEREN Intravilan

Adresa: Loc. Valea Putnei, Str Păstrăvăriei, Nr. 20, Jud. Suceava

Nr. Crt	Nr cadastral Nr. topografic	Suprafața* (mp)	Observații / Referințe
A1	30776	5.748	Sector cadastral:91 Teren neimprejmuț; Provenit din CF 30776, nr. top. 13/2, 13/3, CF 32050, 33061, nr. top. 20/3, parte din nr. top. 20/13, U.P. III, U.A. 151PP, 151CC

B. Partea II. Proprietari și acte

Inscrieri privitoare la dreptul de proprietate și alte drepturi reale	Referințe
29614 / 17/11/1884	
Act Normativ nr. 23, din 08/03/1873 emis de -;	
B1	A1
Intabulare, drept de PROPRIETATE, dobândit prin Lege, cota actuala 1/1 1) FONDUL BISERICESC ORTODOX ROMÂN AL BUCOVINEI, CIF:16779781	

C. Partea III. SARCINI .

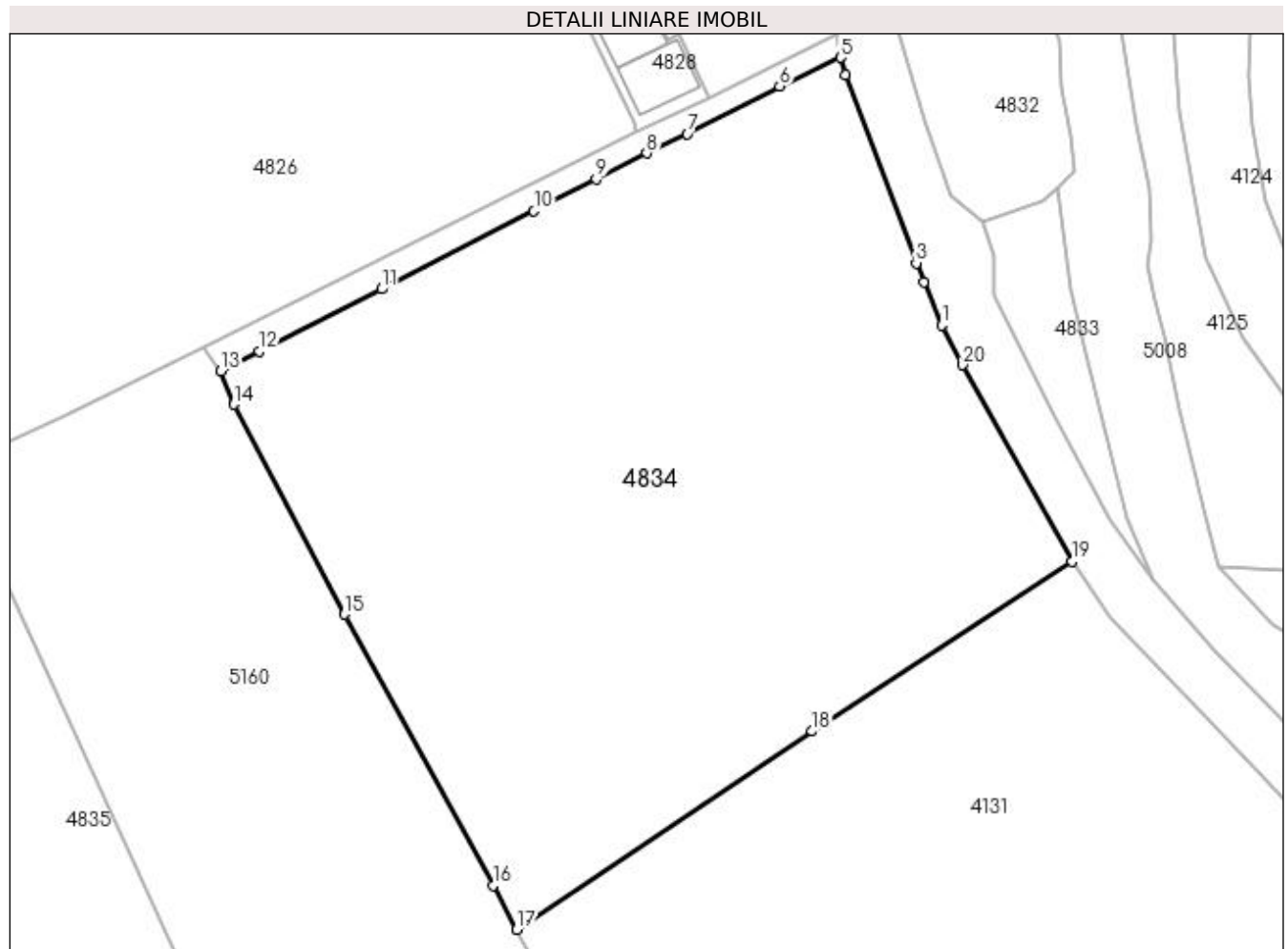
Inscrieri privind dezmembramintele dreptului de proprietate, drepturi reale de garanție și sarcini	Referințe
NU SUNT	

Anexa Nr. 1 La Partea I

Teren

Nr cadastral	Suprafața (mp)*	Observații / Referințe
30776	5.748	Provenit din CF 30776, nr. top. 13/2, 13/3, CF 32050, 33061, nr. top. 20/3, parte din nr. top. 20/13, U.P. III, U.A. 151PP, 151CC

* Suprafața este determinată în planul de proiecție Stereo 70.



Date referitoare la teren

Crt	Categorie folosință	Intra vilan	Suprafața (mp)	Tarla	Parcelă	Nr. topo	Observații / Referințe
1	curți constructii	DA	2.799	-	-	-	
2	padure	DA	2.949	-	-	-	

Lungime Segmente

1) Valorile lungimilor segmentelor sunt obținute din proiecție în plan.

Punct început	X / Y	Punct sfârșit	X / Y	Lungime segment (** (m)
1	528.421,838 664.373,247	2	528.419,712 664.378,422	5.595
2	528.419,712 664.378,422	3	528.418,804 664.380,712	2.463
3	528.418,804 664.380,712	4	528.410,29 664.403,348	24.184
4	528.410,29 664.403,348	5	528.409,699 664.405,394	2.13

Punct început	X / Y	Punct sfârșit	X / Y	Lungime segment (** (m)
5	528.409,699 664.405,394	6	528.402,377 664.401,951	8.091
6	528.402,377 664.401,951	7	528.391,298 664.396,252	12.459
7	528.391,298 664.396,252	8	528.386,397 664.393,912	5.431
8	528.386,397 664.393,912	9	528.380,323 664.390,784	6.832
9	528.380,323 664.390,784	10	528.372,843 664.386,957	8.402
10	528.372,843 664.386,957	11	528.354,506 664.377,595	20.589
11	528.354,506 664.377,595	12	528.339,853 664.370,107	16.455
12	528.339,853 664.370,107	13	528.335,187 664.367,699	5.251
13	528.335,187 664.367,699	14	528.336,768 664.363,717	4.284
14	528.336,768 664.363,717	15	528.350,073 664.338,489	28.521
15	528.350,073 664.338,489	16	528.367,906 664.305,903	37.147
16	528.367,906 664.305,903	17	528.370,794 664.300,623	6.018
17	528.370,794 664.300,623	18	528.406,275 664.324,432	42.729
18	528.406,275 664.324,432	19	528.437,53 664.344,825	37.32
19	528.437,53 664.344,825	20	528.424,352 664.368,453	27.054
20	528.424,352 664.368,453	1	528.421,838 664.373,247	5.413

** Lungimile segmentelor sunt determinate în planul de proiecție Stereo 70 și sunt rotunjite la 1 milimetru.

*** Distanța dintre puncte este formată din segmente cumulate ce sunt mai mici decât valoarea 1 milimetru.

**DATE DESPRE IMOBILUL NR. 4835**

Oficiul de Cadastru și Publicitate Imobiliară SUCEAVA
Biroul de Cadastru și Publicitate Imobiliară Campulung Moldovenesc

A. Partea I. Descrierea imobilului

TEREN Extravilan

Adresa: Jud. Suceava, Loc numit Valea Putnei

Nr. Crt	Nr cadastral Nr. topografic	Suprafața* (mp)	Observații / Referințe
A1	33049	Din acte: 8.260 Masurata: 6.868	Sector cadastral:91 Teren neimprejmuit; Provenit din CF 33049, nr. top. 57/80, 20/30, CF 33061, nr. top. 20/1, 57/1, parte din nr. top. 20/13

B. Partea II. Proprietari și acte

Inscrieri privitoare la dreptul de proprietate și alte drepturi reale	Referințe
20383 / 14/12/2022	
Act Notarial nr. dare in plata 4224, din 12/12/2022 emis de N.P. Scraba Luminita Doru Paul;;	
B1	A1
Intabulare, drept de PROPRIETATE bun comun in devălmășie, dobandit prin Conventie, cota actuala 1/1	
1) IVĂNESCU DANIELA-VERONICA	
2) IVĂNESCU OVIDIU	

C. Partea III. SARCINI .

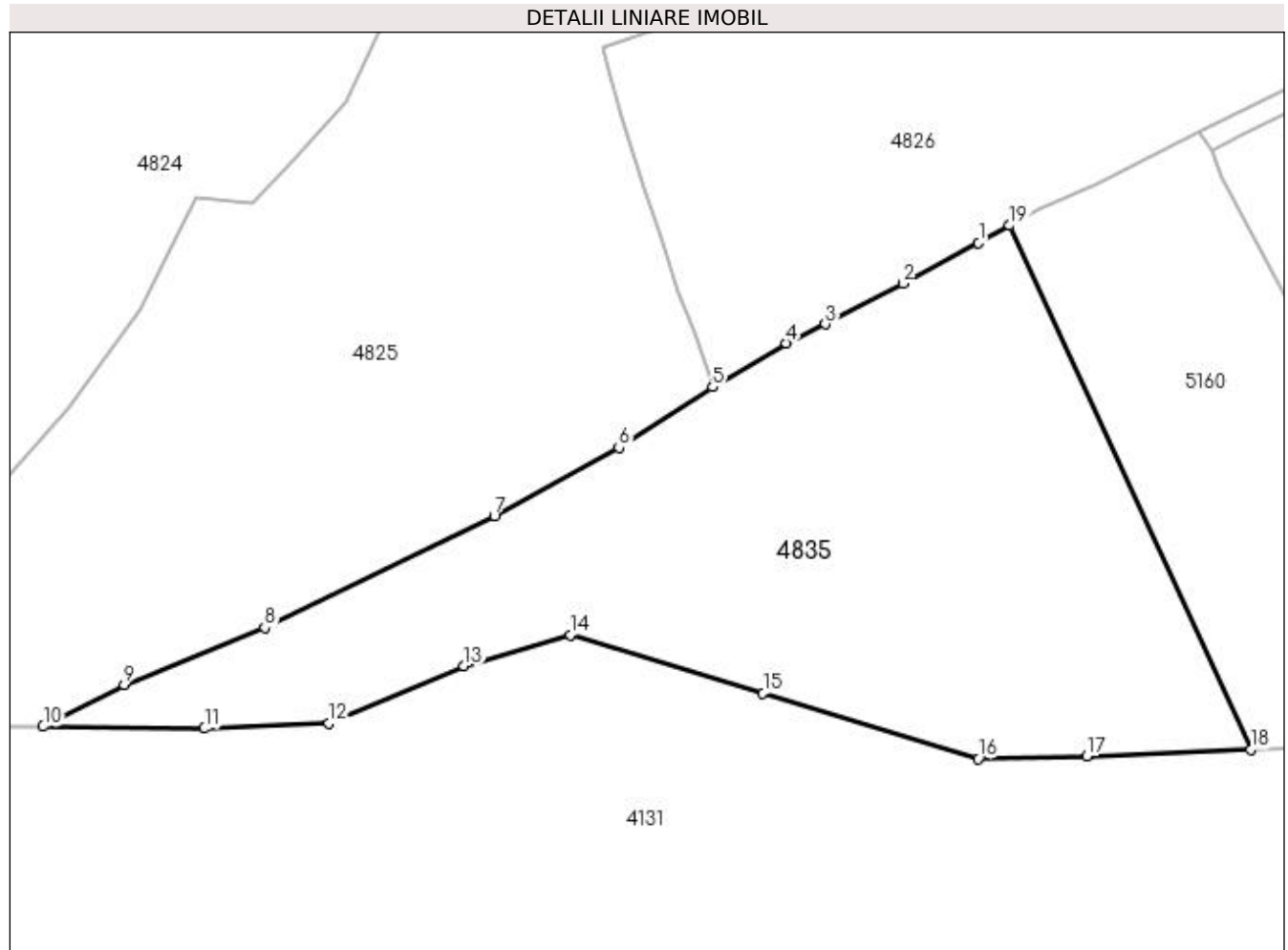
Inscrieri privind dezmembramintele dreptului de proprietate, drepturi reale de garanție și sarcini	Referințe
NU SUNT	

Anexa Nr. 1 La Partea I

Teren

Nr cadastral	Suprafața (mp)*	Observații / Referințe
33049	Din acte: 8.260 Masurata: 6.868	Provenit din CF 33049, nr. top. 57/80, 20/30, CF 33061, nr. top. 20/1, 57/1, parte din nr. top. 20/13

* Suprafața este determinată în planul de proiecție Stereo 70.



Date referitoare la teren

Crt	Categorie folosință	Intra vilan	Suprafața (mp)	Tarla	Parcelă	Nr. topo	Observații / Referințe
1	faneata	NU	6.868	-	-	-	

Lungime Segmente

1) Valorile lungimilor segmentelor sunt obținute din proiecție în plan.

Punct început	X / Y	Punct sfârșit	X / Y	Lungime segment (** (m)
1	528.298,165 664.353,179	2	528.286,163 664.346,706	13.636
2	528.286,163 664.346,706	3	528.273,843 664.340,244	13.912
3	528.273,843 664.340,244	4	528.267,65 664.337,208	6.897
4	528.267,65 664.337,208	5	528.255,93 664.330,278	13.616
5	528.255,93 664.330,278	6	528.241,041 664.320,678	17.716

Punct început	X / Y	Punct sfârșit	X / Y	Lungime segment (** (m)
6	528.241,041 664.320,678	7	528.221,253 664.309,791	22.585
7	528.221,253 664.309,791	8	528.184,82 664.292,054	40.521
8	528.184,82 664.292,054	9	528.162,463 664.283,002	24.12
9	528.162,463 664.283,002	10	528.149,608 664.276,389	14.456
10	528.149,608 664.276,389	11	528.175,214 664.276,069	25.608
11	528.175,214 664.276,069	12	528.195,016 664.276,893	19.819
12	528.195,016 664.276,893	13	528.216,467 664.285,964	23.29
13	528.216,467 664.285,964	14	528.233,381 664.290,912	17.623
14	528.233,381 664.290,912	15	528.263,955 664.281,71	31.929
15	528.263,955 664.281,71	16	528.298,075 664.271,259	35.685
16	528.298,075 664.271,259	17	528.315,312 664.271,658	17.242
17	528.315,312 664.271,658	18	528.341,388 664.272,725	26.098
18	528.341,388 664.272,725	19	528.303,085 664.355,903	91.573
19	528.303,085 664.355,903	1	528.298,165 664.353,179	5.624

** Lungimile segmentelor sunt determinate în planul de proiecție Stereo 70 și sunt rotunjite la 1 milimetru.

*** Distanța dintre puncte este formată din segmente cumulate ce sunt mai mici decât valoarea 1 milimetru.

**DATE DESPRE IMOBILUL NR. 4836**

Oficiul de Cadastru și Publicitate Imobiliară SUCEAVA
 Biroul de Cadastru și Publicitate Imobiliară Campulung Moldovenesc

A. Partea I. Descrierea imobilului

TEREN Extravilan

Adresa: Jud. Suceava, Loc numit Valea Putnei

Nr. Crt	Nr cadastral Nr. topografic	Suprafața* (mp)	Observații / Referințe
A1		780	Sector cadastral:91 Teren neimprejmuit;

B. Partea II. Proprietari și acte

Inscrieri privitoare la dreptul de proprietate și alte drepturi reale		Referințe
4836 / 18/12/2022		
Act Normativ nr. Lege nr. 7, din 13/03/1996 emis de Parlamentul României;		
B1	Inscrierea provizorie, drept de PROPRIETATE, dobandit prin Lege, cota actuala 1/1 1) COMUNA POJORÂTA, CIF:4441425	A1

C. Partea III. SARCINI .

Inscrieri privind dezmembramintele dreptului de proprietate, drepturi reale de garanție și sarcini	Referințe
NU SUNT	

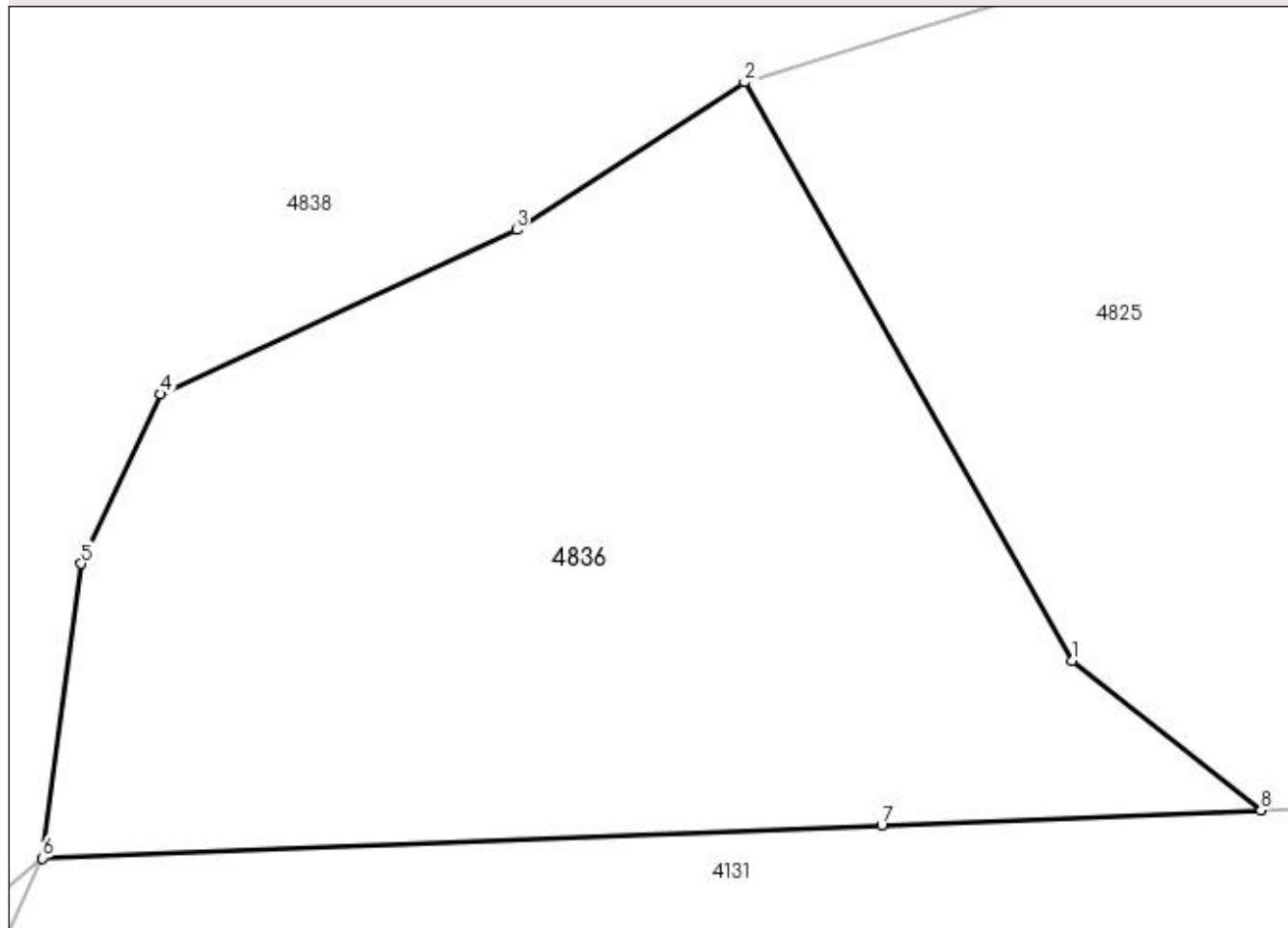
Anexa Nr. 1 La Partea I

Teren

Nr cadastral	Suprafața (mp)*	Observații / Referințe
	780	

* Suprafața este determinată în planul de proiecție Stereo 70.

DETALII LINIARE IMOBIL



Date referitoare la teren

Crt	Categorie folosință	Intra vilan	Suprafața (mp)	Tarla	Parcelă	Nr. topo	Observații / Referințe
1	pasune	NU	780	-	-	-	

Lungime Segmente

1) Valorile lungimilor segmentelor sunt obținute din proiecție în plan.

Punct început	X / Y	Punct sfârșit	X / Y	Lungime segment (** (m)
1	528.128,812 664.281,9	2	528.116,394 664.303,787	25.164
2	528.116,394 664.303,787	3	528.107,771 664.298,203	10.273
3	528.107,771 664.298,203	4	528.094,295 664.291,987	14.841
4	528.094,295 664.291,987	5	528.091,279 664.285,569	7.091
5	528.091,279 664.285,569	6	528.089,821 664.274,419	11.245

Punct început	X / Y	Punct sfârșit	X / Y	Lungime segment (** (m)
6	528.089,821 664.274,419	7	528.121,586 664.275,656	31.789
7	528.121,586 664.275,656	8	528.135,948 664.276,231	14.374
8	528.135,948 664.276,231	1	528.128,812 664.281,9	9.114

** Lungimile segmentelor sunt determinate în planul de proiecție Stereo 70 și sunt rotunjite la 1 milimetru.

*** Distanța dintre puncte este formată din segmente cumulate ce sunt mai mici decât valoarea 1 milimetru.

**DATE DESPRE IMOBILUL NR. 4837**

Oficiul de Cadastru și Publicitate Imobiliară SUCEAVA
Biroul de Cadastru și Publicitate Imobiliară Campulung Moldovenesc

A. Partea I. Descrierea imobilului

TEREN Extravilan

Adresa: Jud. Suceava, Loc numit Valea Putnei

Nr. Crt	Nr cadastral Nr. topografic	Suprafața* (mp)	Observații / Referințe
A1		5.400	Sector cadastral:91 Teren neimprejmuit; U.P. 3, U.A. 152A

B. Partea II. Proprietari și acte

Inscrieri privitoare la dreptul de proprietate și alte drepturi reale		Referințe
4837 / 18/12/2022		
Act Administrativ nr. Titlu de proprietate nr. 388, din 15/11/1993 emis de Comisia Județeană Suceava;		
B1	Intabulare, drept de PROPRIETATE, dobandit prin Reconstituire, cota actuala 1/1 1) BURDUHOS RADU, LIPSĂ CNP	A1

C. Partea III. SARCINI .

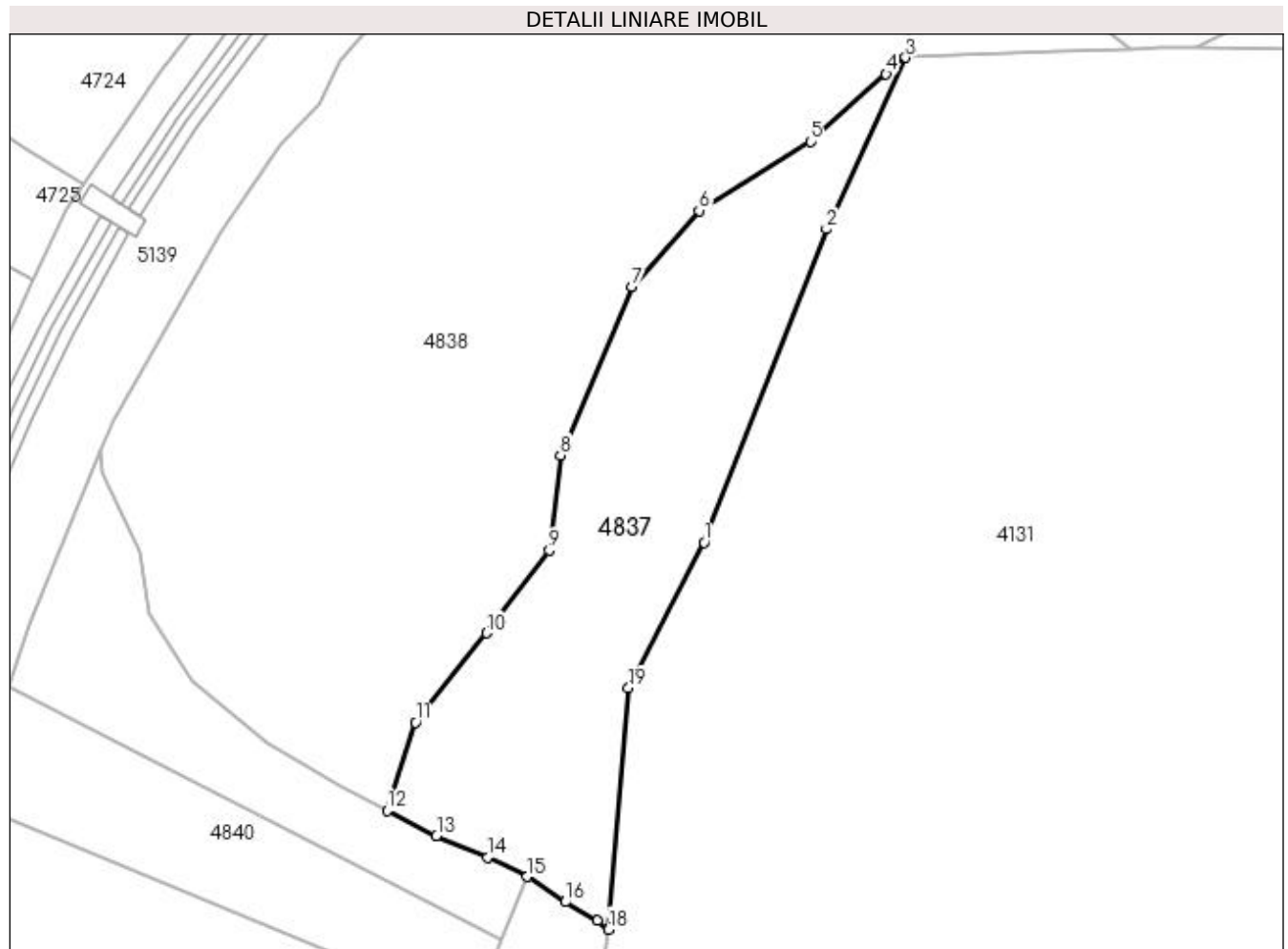
Inscrieri privind dezmembramintele dreptului de proprietate, drepturi reale de garanție și sarcini	Referințe
NU SUNT	

Anexa Nr. 1 La Partea I

Teren

Nr cadastral	Suprafața (mp)*	Observații / Referințe
	5.400	U.P. 3, U.A. 152A

* Suprafața este determinată în planul de proiecție Stereo 70.



Date referitoare la teren

Crt	Categorie folosință	Intra vilan	Suprafața (mp)	Tarla	Parcelă	Nr. topo	Observații / Referințe
1	padure	NU	5.400	-	-	-	

Lungime Segmente

1) Valorile lungimilor segmentelor sunt obținute din proiecție în plan.

Punct început	X / Y	Punct sfârșit	X / Y	Lungime segment (** (m)
1	528.048,374 664.174,891	2	528.073,538 664.239,212	69.068
2	528.073,538 664.239,212	3	528.089,821 664.274,419	38.79
3	528.089,821 664.274,419	4	528.085,78 664.271,068	5.25
4	528.085,78 664.271,068	5	528.070,223 664.257,201	20.84
5	528.070,223 664.257,201	6	528.047,353 664.243,001	26.92

Punct început	X / Y	Punct sfârșit	X / Y	Lungime segment (** (m)
6	528.047,353 664.243,001	7	528.033,493 664.227,416	20.856
7	528.033,493 664.227,416	8	528.018,94 664.192,784	37.565
8	528.018,94 664.192,784	9	528.016,607 664.173,258	19.665
9	528.016,607 664.173,258	10	528.003,665 664.156,293	21.338
10	528.003,665 664.156,293	11	527.989,111 664.137,937	23.426
11	527.989,111 664.137,937	12	527.983,287 664.119,801	19.048
12	527.983,287 664.119,801	13	527.993,453 664.114,671	11.387
13	527.993,453 664.114,671	14	528.003,85 664.110,178	11.326
14	528.003,85 664.110,178	15	528.012,089 664.106,257	9.124
15	528.012,089 664.106,257	16	528.019,9 664.101,05	9.387
16	528.019,9 664.101,05	17	528.026,531 664.097,234	7.651
17	528.026,531 664.097,234	18	528.028,753 664.095,404	2.879
18	528.028,753 664.095,404	19	528.032,868 664.144,998	49.764
19	528.032,868 664.144,998	1	528.048,374 664.174,891	33.675

** Lungimile segmentelor sunt determinate în planul de proiecție Stereo 70 și sunt rotunjite la 1 milimetru.

*** Distanța dintre puncte este formată din segmente cumulate ce sunt mai mici decât valoarea 1 milimetru.

**DATE DESPRE IMOBILUL NR. 4838**

Oficiul de Cadastru și Publicitate Imobiliară SUCEAVA
Biroul de Cadastru și Publicitate Imobiliară Câmpulung Moldovenesc

A. Partea I. Descrierea imobilului

TEREN Extravilan

Adresa: Jud. Suceava, Loc numit Valea Putnei

Nr. Crt	Nr cadastral Nr. topografic	Suprafața* (mp)	Observații / Referințe
A1	32125	20.013	Sector cadastral:91 Teren neimprejmuit; Provenit din CF 32125, nr. top. 63/1, Provenit din CF 32160, nr. top. 68

B. Partea II. Proprietari și acte

Inscrieri privitoare la dreptul de proprietate și alte drepturi reale		Referințe
205 / 31/03/1972		
Act Notarial nr. 726, din 01/01/1972 emis de Notariatul de Stat local Câmpulung Moldovenesc (a certificatului de mostenitor nr.139 din data de 21.01.1967);		
B1	Intabulare, drept de PROPRIETATE, dobandit prin Conventie, cota actuala 1/4 1) BURDUHOS VICTORIA A TOADER, LIPSĂ CNP	A1
6282 / 29/04/2014		
Act Notarial nr. 15, din 28/04/2014 emis de Scraba Luminita Doru Paul;		
B2	Intabulare, drept de PROPRIETATE, dobandit prin Succesiune, cota actuala 9/64 1) ZBRANCA MARIANA-LUANA	A1
B3	Intabulare, drept de PROPRIETATE, dobandit prin Succesiune, cota actuala 9/64 1) BURDUHOS RADU	A1
B4	Intabulare, drept de PROPRIETATE, dobandit prin Succesiune, cota actuala 9/64 1) CALANCEA VIORICA-ELENA	A1
9697 / 27/06/2014		
Act Notarial nr. 53, din 27/06/2014 emis de Tolciu Tudor Flaviu;		
B5	Intabulare, drept de PROPRIETATE, dobandit prin Succesiune, cota actuala 9/128 1) BURDUHOS BOGDAN-GABRIEL	A1
B6	Intabulare, drept de PROPRIETATE, dobandit prin Succesiune, cota actuala 9/128 1) BURDUHOS RARES DORIN	A1
2104 / 13/02/2018		
Act Notarial nr. 12, din 12/02/2018 emis de Scraba Horia Ilie;		
B7	Intabulare, drept de PROPRIETATE, dobandit prin Succesiune, cota actuala 24/384 1) ZBRANCA MARIANA-LUANA	A1
B8	Intabulare, drept de PROPRIETATE, dobandit prin Succesiune, cota actuala 24/384 1) CALANCEA VIORICA-ELENA	A1
B9	Intabulare, drept de PROPRIETATE, dobandit prin Succesiune, cota actuala 12/384 1) BURDUHOS RARES DORIN	A1
B10	Intabulare, drept de PROPRIETATE, dobandit prin Succesiune, cota actuala 12/384 1) BURDUHOS BOGDAN GABRIEL	A1

C. Partea III. SARCINI .

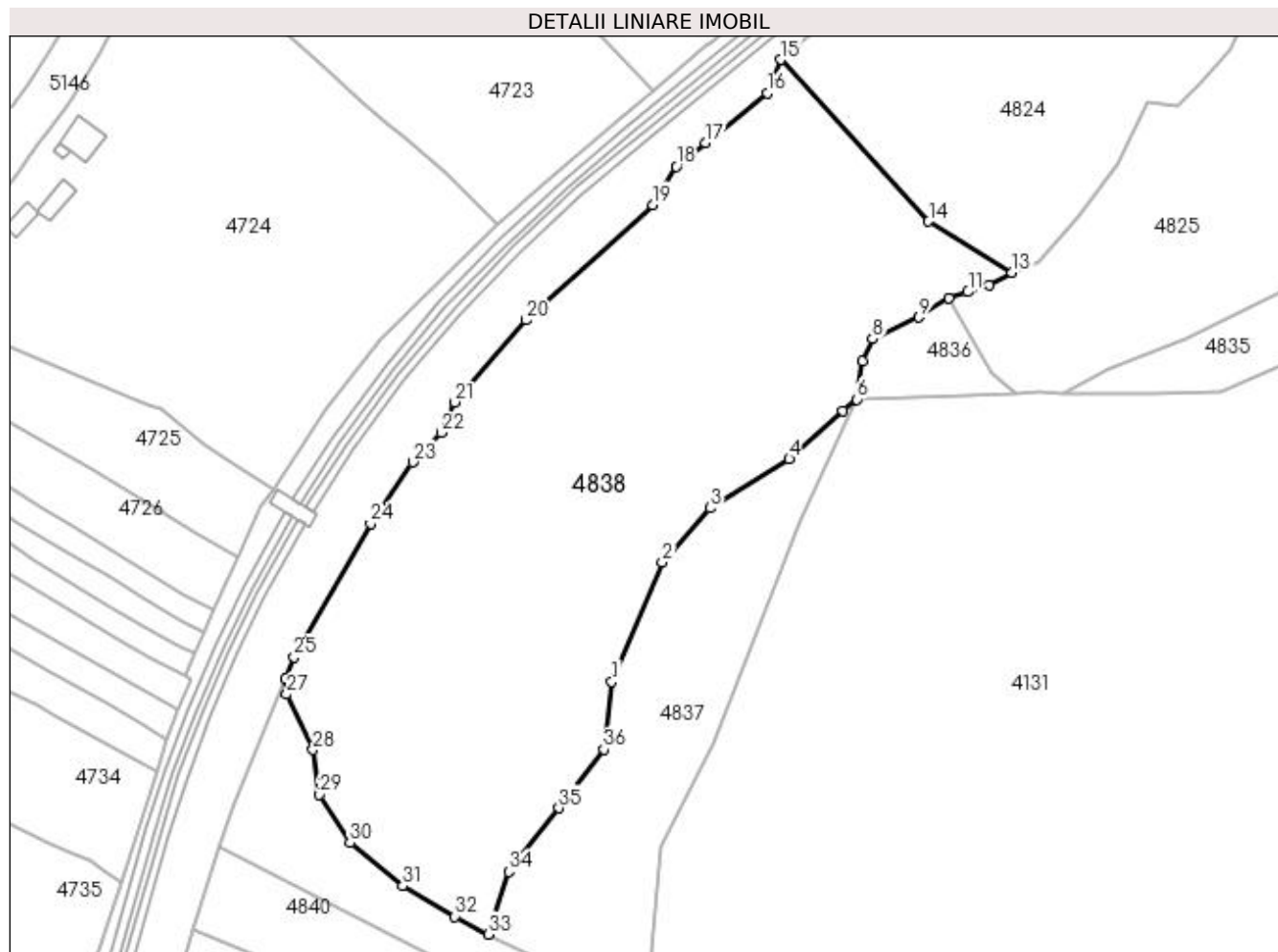
Inscrieri privind dezmembramintele dreptului de proprietate, drepturi reale de garanție și sarcini	Referințe
NU SUNT	

Anexa Nr. 1 La Partea I

Teren

Nr cadastral	Suprafața (mp)*	Observații / Referințe
32125	20.013	Provenit din CF 32125, nr. top. 63/1, Provenit din CF 32160, nr. top. 68

* Suprafața este determinată în planul de proiecție Stereo 70.



Date referitoare la teren

Crt	Categorie folosință	Intra vilan	Suprafața (mp)	Tarla	Parcelă	Nr. topo	Observații / Referințe
1	faneata	NU	20.013	-	-	-	

Lungime Segmente

1) Valorile lungimilor segmentelor sunt obținute din proiecție în plan.

Punct început	X / Y	Punct sfârșit	X / Y	Lungime segment (** (m)
1	528.018,94 664.192,784	2	528.033,493 664.227,416	37.565
3	528.047,353 664.243,001	4	528.070,223 664.257,201	26.92
5	528.085,78 664.271,068	6	528.089,821 664.274,419	5.25
7	528.091,279 664.285,569	8	528.094,295 664.291,987	7.091
9	528.107,771 664.298,203	10	528.116,394 664.303,787	10.273

Punct început	X / Y	Punct sfârșit	X / Y	Lungime segment (** (m)
2	528.033,493 664.227,416	3	528.047,353 664.243,001	20.856
4	528.070,223 664.257,201	5	528.085,78 664.271,068	20.84
6	528.089,821 664.274,419	7	528.091,279 664.285,569	11.245
8	528.094,295 664.291,987	9	528.107,771 664.298,203	14.841
10	528.116,394 664.303,787	11	528.121,921 664.305,501	5.787

Punct început	X / Y	Punct sfârșit	X / Y	Lungime segment (** (m))
11	528.121,921 664.305,501	12	528.127,996 664.307,383	6.36
13	528.134,652 664.311,094	14	528.110,519 664.325,92	28.323
15	528.067,821 664.372,645	16	528.063,873 664.362,995	10.426
17	528.046,053 664.348,647	18	528.037,533 664.341,788	10.938
19	528.030,788 664.330,708	20	527.994,17 664.297,328	49.549
21	527.973,496 664.273,655	22	527.969,554 664.264,824	9.671
23	527.961,372 664.256,322	24	527.949,151 664.238,583	21.541
25	527.927,093 664.199,897	26	527.924,488 664.193,577	6.836
27	527.924,909 664.189,231	28	527.932,477 664.173,117	17.803
29	527.934,43 664.160,165	30	527.943,17 664.146,248	16.434
31	527.958,453 664.133,812	32	527.973,579 664.124,973	17.519
33	527.983,287 664.119,801	34	527.989,111 664.137,937	19.048
35	528.003,665 664.156,293	36	528.016,607 664.173,258	21.338

Punct început	X / Y	Punct sfârșit	X / Y	Lungime segment (** (m))
12	528.127,996 664.307,383	13	528.134,652 664.311,094	7.621
14	528.110,519 664.325,92	15	528.067,821 664.372,645	63.296
16	528.063,873 664.362,995	17	528.046,053 664.348,647	22.878
18	528.037,533 664.341,788	19	528.030,788 664.330,708	12.972
20	527.994,17 664.297,328	21	527.973,496 664.273,655	31.43
22	527.969,554 664.264,824	23	527.961,372 664.256,322	11.8
24	527.949,151 664.238,583	25	527.927,093 664.199,897	44.533
26	527.924,488 664.193,577	27	527.924,909 664.189,231	4.366
28	527.932,477 664.173,117	29	527.934,43 664.160,165	13.098
30	527.943,17 664.146,248	31	527.958,453 664.133,812	19.703
32	527.973,579 664.124,973	33	527.983,287 664.119,801	11.0
34	527.989,111 664.137,937	35	528.003,665 664.156,293	23.426
36	528.016,607 664.173,258	1	528.018,94 664.192,784	19.665

** Lungimile segmentelor sunt determinate în planul de proiecție Stereo 70 și sunt rotunjite la 1 milimetru.

*** Distanța dintre puncte este formată din segmente cumulate ce sunt mai mici decât valoarea 1 milimetru.

**DATE DESPRE IMOBILUL NR. 4839**

Oficiul de Cadastru și Publicitate Imobiliară SUCEAVA
Biroul de Cadastru și Publicitate Imobiliară Campulung Moldovenesc

A. Partea I. Descrierea imobilului

TEREN Extravilan

Adresa: Jud. Suceava, Loc numit Valea Putnei

Nr. Crt	Nr cadastral Nr. topografic	Suprafața* (mp)	Observații / Referințe
A1	35986	2.274	Sector cadastral:91 Teren neimprejmuit; CF 35986, nr. top. 70/6

B. Partea II. Proprietari și acte

Inscrieri privitoare la dreptul de proprietate și alte drepturi reale	Referințe
4839 / 18/12/2022	
Act Normativ nr. Lege nr. 7, din 13/03/1996 emis de Parlamentul României;	
B1	A1
Intabulare, drept de PROPRIETATE, dobandit prin Lege, cota actuala 1/1 1) NEIDENTIFICAT NEIDENTIFICAT	
Act Administrativ nr. Adeverință nr. 1472, din 24/10/2022 emis de Primăria Comunei Pojorâta;	
B2	A1
Se notează posesia faptică în favoarea lui 1) MUȘAT ELENA	

C. Partea III. SARCINI .

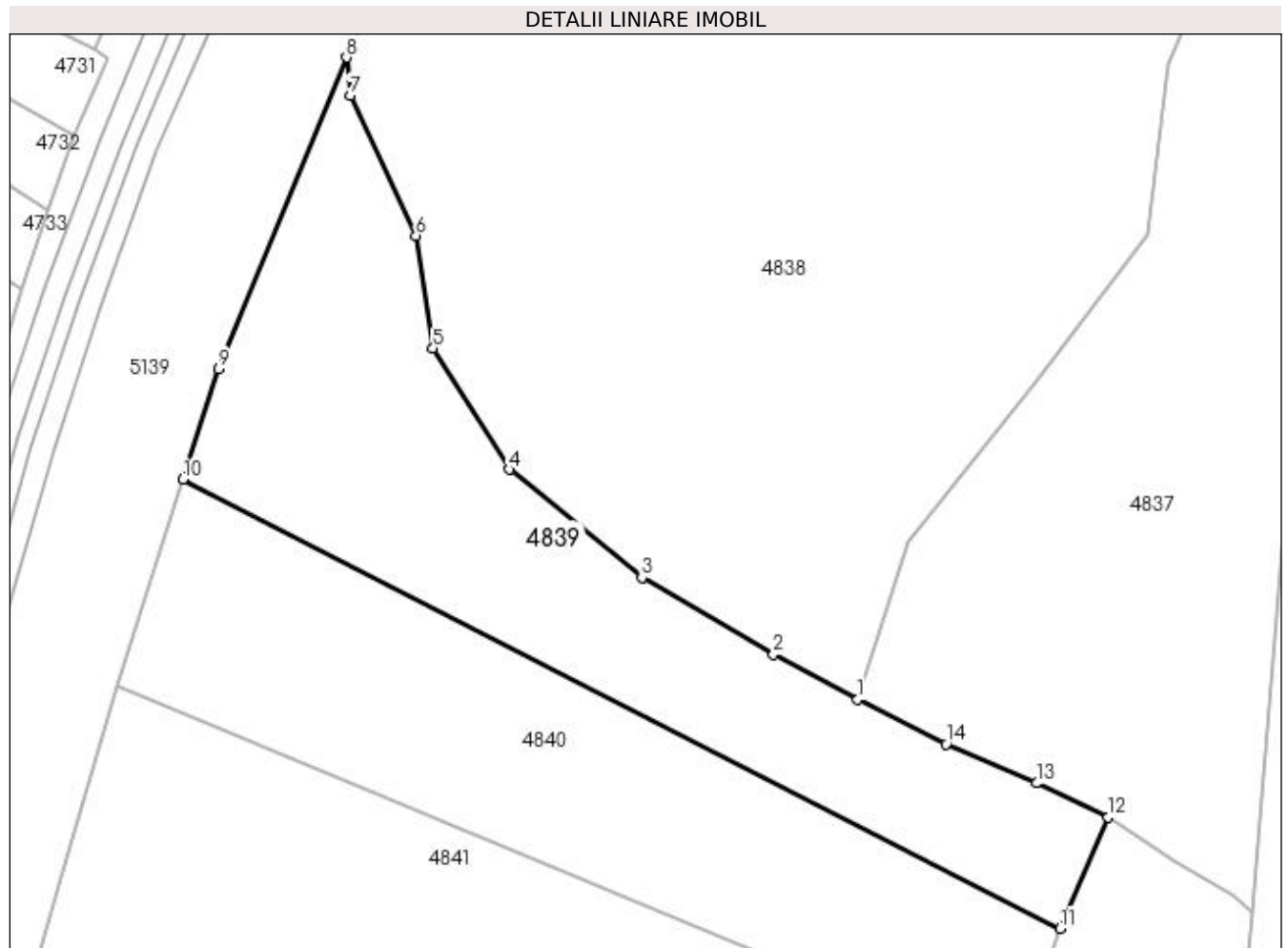
Inscrieri privind dezmembramintele dreptului de proprietate, drepturi reale de garanție și sarcini	Referințe
NU SUNT	

Anexa Nr. 1 La Partea I

Teren

Nr cadastral	Suprafața (mp)*	Observații / Referințe
35986	2.274	CF 35986, nr. top. 70/6

* Suprafața este determinată în planul de proiecție Stereo 70.



Date referitoare la teren

Crt	Categorie folosință	Intra vilan	Suprafața (mp)	Tarla	Parcelă	Nr. topo	Observații / Referințe
1	faneata	NU	2.274	-	-	-	

Lungime Segmente

1) Valorile lungimilor segmentelor sunt obținute din proiecție în plan.

Punct început	X / Y	Punct sfârșit	X / Y	Lungime segment (** (m)
1	527.983,287 664.119,801	2	527.973,579 664.124,973	11.0
2	527.973,579 664.124,973	3	527.958,453 664.133,812	17.519
3	527.958,453 664.133,812	4	527.943,17 664.146,248	19.703
4	527.943,17 664.146,248	5	527.934,43 664.160,165	16.434
5	527.934,43 664.160,165	6	527.932,477 664.173,117	13.098

Punct început	X / Y	Punct sfârșit	X / Y	Lungime segment (** (m)
6	527.932,477 664.173,117	7	527.924,909 664.189,231	17.803
7	527.924,909 664.189,231	8	527.924,488 664.193,577	4.366
8	527.924,488 664.193,577	9	527.909,749 664.157,817	38.678
9	527.909,749 664.157,817	10	527.905,658 664.145,093	13.365
10	527.905,658 664.145,093	11	528.006,607 664.093,481	113.378
11	528.006,607 664.093,481	12	528.012,089 664.106,257	13.902
12	528.012,089 664.106,257	13	528.003,85 664.110,178	9.124
13	528.003,85 664.110,178	14	527.993,453 664.114,671	11.326
14	527.993,453 664.114,671	1	527.983,287 664.119,801	11.387

** Lungimile segmentelor sunt determinate în planul de proiecție Stereo 70 și sunt rotunjite la 1 milimetru.

*** Distanța dintre puncte este formată din segmente cumulate ce sunt mai mici decât valoarea 1 milimetru.

**DATE DESPRE IMOBILUL NR. 4840**

Oficiul de Cadastru și Publicitate Imobiliară SUCEAVA
Biroul de Cadastru și Publicitate Imobiliară Câmpulung Moldovenesc

A. Partea I. Descrierea imobilului

TEREN Extravilan

Adresa: Jud. Suceava, Loc numit Valea Putnei

Nr. Crt	Nr cadastral Nr. topografic	Suprafața* (mp)	Observații / Referințe
A1	34464	2.274	Sector cadastral:91 Teren neimprejmuit; Provenit din CF 34464, nr. top. 70/10

B. Partea II. Proprietari și acte

Inscrieri privitoare la dreptul de proprietate și alte drepturi reale		Referințe
371 / 16/07/1987		
Hotarare Judecatoreasca nr. Sentință Civilă nr. 2683, din 06/11/1986 emis de Judecătoria Câmpulung Moldovenesc;		
B1	Intabulare, drept de PROPRIETATE, dobandit prin Conventie, cota actuala 1/3 1) VALEANU IOANA, LIPSĂ CNP	A1
Hotarare Judecatoreasca nr. Sentință Civilă nr. 2683, din 06/11/1986 emis de Judecătoria Câmpulung Moldovenesc;		
B2	Intabulare, drept de PROPRIETATE, dobandit prin Conventie, cota actuala 1/3 1) VALEANU TRAIAN, LIPSĂ CNP	A1
Hotarare Judecatoreasca nr. Sentință Civilă nr. 2683, din 06/11/1986 emis de Judecătoria Câmpulung Moldovenesc;		
B3	Intabulare, drept de PROPRIETATE, dobandit prin Conventie, cota actuala 1/3 1) VALEANU VIOREL, LIPSĂ CNP	A1

C. Partea III. SARCINI .

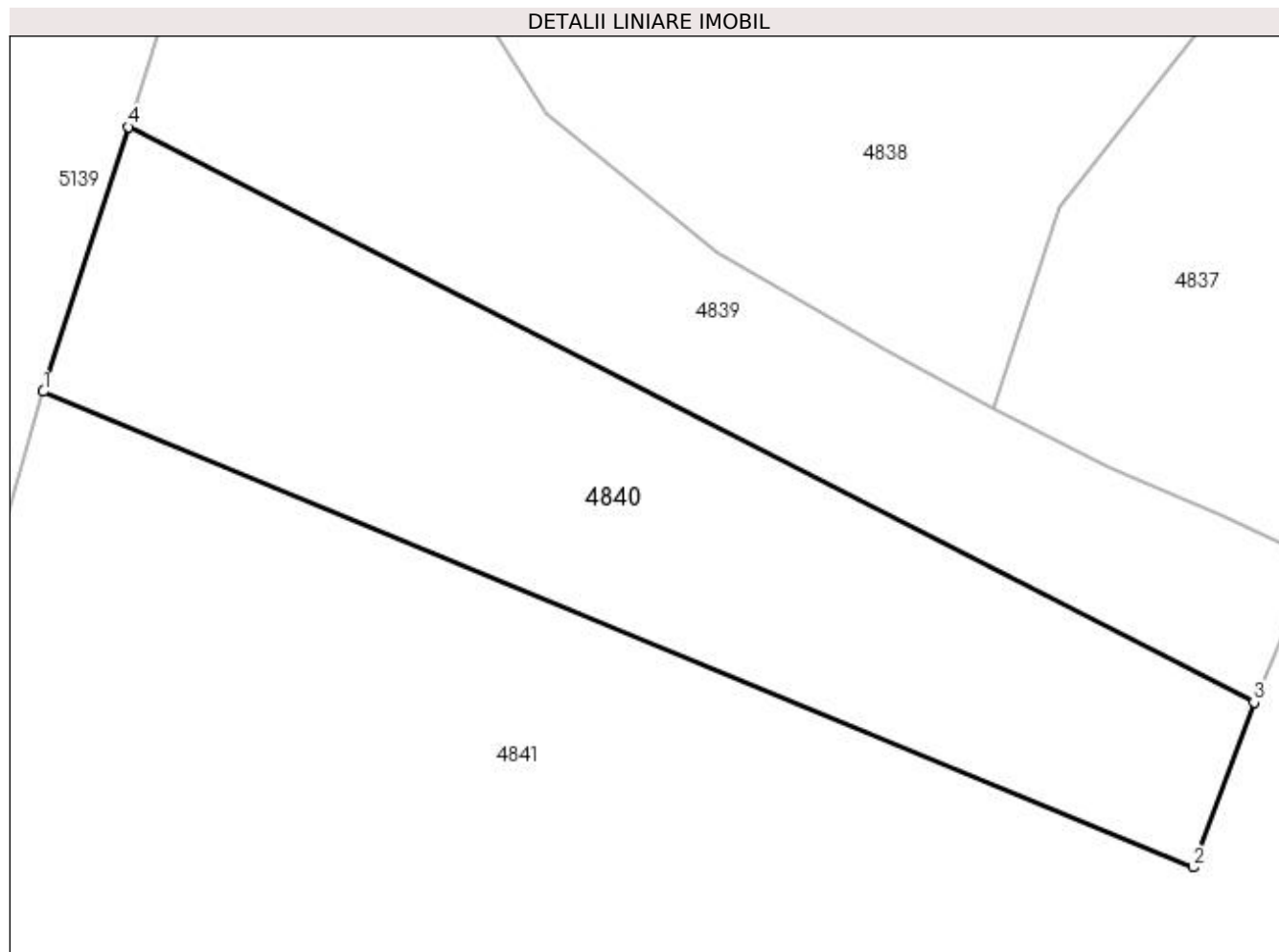
Inscrieri privind dezmembramintele dreptului de proprietate, drepturi reale de garanție și sarcini	Referințe
NU SUNT	

Anexa Nr. 1 La Partea I

Teren

Nr cadastral	Suprafața (mp)*	Observații / Referințe
34464	2.274	Provenit din CF 34464, nr. top. 70/10

* Suprafața este determinată în planul de proiecție Stereo 70.



Date referitoare la teren

Crt	Categorie folosință	Intra vilan	Suprafața (mp)	Tarla	Parcelă	Nr. topo	Observații / Referințe
1	faneata	NU	2.274	-	-	-	

Lungime Segmente

1) Valorile lungimilor segmentelor sunt obținute din proiecție în plan.

Punct început	X / Y	Punct sfârșit	X / Y	Lungime segment (** (m)
1	527.898,024 664.121,349	2	528.001,142 664.078,703	111.589
2	528.001,142 664.078,703	3	528.006,607 664.093,481	15.756
3	528.006,607 664.093,481	4	527.905,658 664.145,093	113.378
4	527.905,658 664.145,093	1	527.898,024 664.121,349	24.941

**** Lungimile segmentelor sunt determinate în planul de proiecție Stereo 70 și sunt rotunjite la 1 milimetru.**

***** Distanța dintre puncte este formată din segmente cumulate ce sunt mai mici decât valoarea 1 milimetru.**

**DATE DESPRE IMOBILUL NR. 4841**

Oficiul de Cadastru și Publicitate Imobiliară SUCEAVA
Biroul de Cadastru și Publicitate Imobiliară Campulung Moldovenesc

A. Partea I. Descrierea imobilului

TEREN Extravilan

Adresa: Jud. Suceava, Loc numit Valea Putnei

Nr. Crt	Nr cadastral Nr. topografic	Suprafața* (mp)	Observații / Referințe
A1	35971	6.464	Sector cadastral:91 Teren neimprejmuit; Provenit din CF 35971, nr. top. 80/11, 80/9, 80/7

B. Partea II. Proprietari și acte

Inscrieri privitoare la dreptul de proprietate și alte drepturi reale		Referințe
767 / 05/05/2004		
Act Notarial nr. 604, din 27/04/2004 emis de -;		
B1	Intabulare, drept de PROPRIETATE, dobandit prin lesire Din Indiviziune, cota actuala 1/1 1) CULIUC CONSTANTIN	A1

C. Partea III. SARCINI .

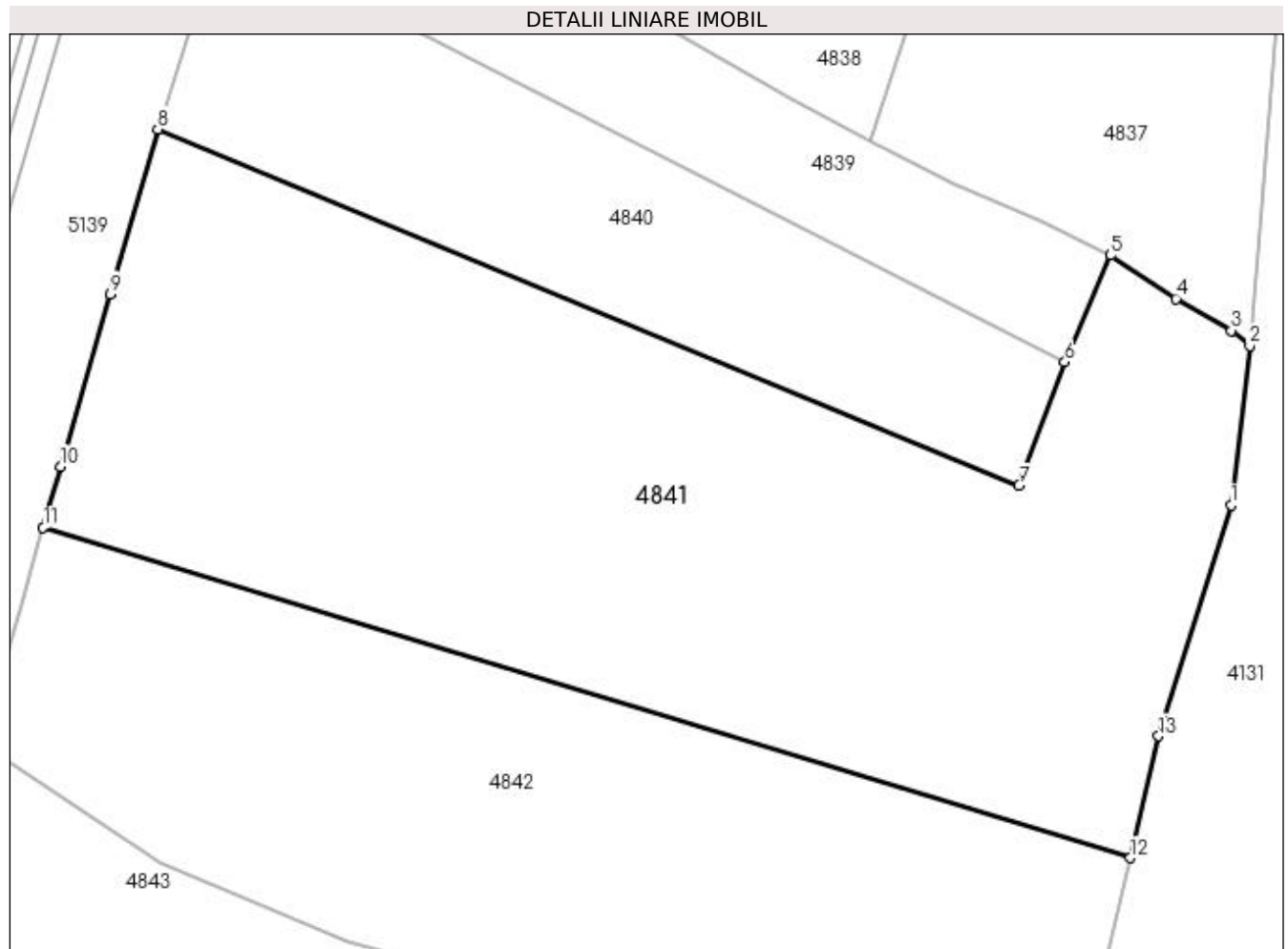
Inscrieri privind dezmembramintele dreptului de proprietate, drepturi reale de garanție și sarcini	Referințe
NU SUNT	

Anexa Nr. 1 La Partea I

Teren

Nr cadastral	Suprafața (mp)*	Observații / Referințe
35971	6.464	Provenit din CF 35971, nr. top. 80/11, 80/9, 80/7

* Suprafața este determinată în planul de proiecție Stereo 70.



Date referitoare la teren

Crt	Categorie folosință	Intra vilan	Suprafața (mp)	Tarla	Parcelă	Nr. topo	Observații / Referințe
1	faneata	NU	6.464	-	-	-	

Lungime Segmente

1) Valorile lungimilor segmentelor sunt obținute din proiecție în plan.

Punct început	X / Y	Punct sfârșit	X / Y	Lungime segment (** (m)
1	528.026,51 664.076,348	2	528.028,753 664.095,404	19.188
2	528.028,753 664.095,404	3	528.026,531 664.097,234	2.879
3	528.026,531 664.097,234	4	528.019,9 664.101,05	7.651
4	528.019,9 664.101,05	5	528.012,089 664.106,257	9.387
5	528.012,089 664.106,257	6	528.006,607 664.093,481	13.902

Punct început	X / Y	Punct sfârșit	X / Y	Lungime segment (** (m)
6	528.006,607 664.093,481	7	528.001,142 664.078,703	15.756
7	528.001,142 664.078,703	8	527.898,024 664.121,349	111.589
8	527.898,024 664.121,349	9	527.892,339 664.101,612	20.539
9	527.892,339 664.101,612	10	527.886,386 664.080,944	21.508
10	527.886,386 664.080,944	11	527.884,285 664.073,652	7.589
11	527.884,285 664.073,652	12	528.014,429 664.034,127	136.014
12	528.014,429 664.034,127	13	528.017,847 664.048,723	14.991
13	528.017,847 664.048,723	1	528.026,51 664.076,348	28.951

** Lungimile segmentelor sunt determinate în planul de proiecție Stereo 70 și sunt rotunjite la 1 milimetru.

*** Distanța dintre puncte este formată din segmente cumulate ce sunt mai mici decât valoarea 1 milimetru.

**DATE DESPRE IMOBILUL NR. 4842**

Oficiul de Cadastru și Publicitate Imobiliară SUCEAVA
Biroul de Cadastru și Publicitate Imobiliară Campulung Moldovenesc

A. Partea I. Descrierea imobilului

TEREN Extravilan

Adresa: Jud. Suceava, Loc numit Valea Putnei

Nr. Crt	Nr cadastral Nr. topografic	Suprafața* (mp)	Observații / Referințe
A1	35914	4.646	Sector cadastral:91 Teren neimprejmuit; Provenit din CF 35914, nr. top. 80/8

B. Partea II. Proprietari și acte

Inscrieri privitoare la dreptul de proprietate și alte drepturi reale		Referințe
4670 / 20/11/1997		
Act Notarial nr. Contract de partaj nr. 4050, din 14/11/1997 emis de BNP Horia Ilie Scraba;		
B1	Intabulare, drept de PROPRIETATE, dobandit prin lesire Din Indiviziune, cota actuala 1/1 1) BODEA RODICA, LIPSĂ CNP	A1

C. Partea III. SARCINI .

Inscrieri privind dezmembramintele dreptului de proprietate, drepturi reale de garanție și sarcini	Referințe
NU SUNT	

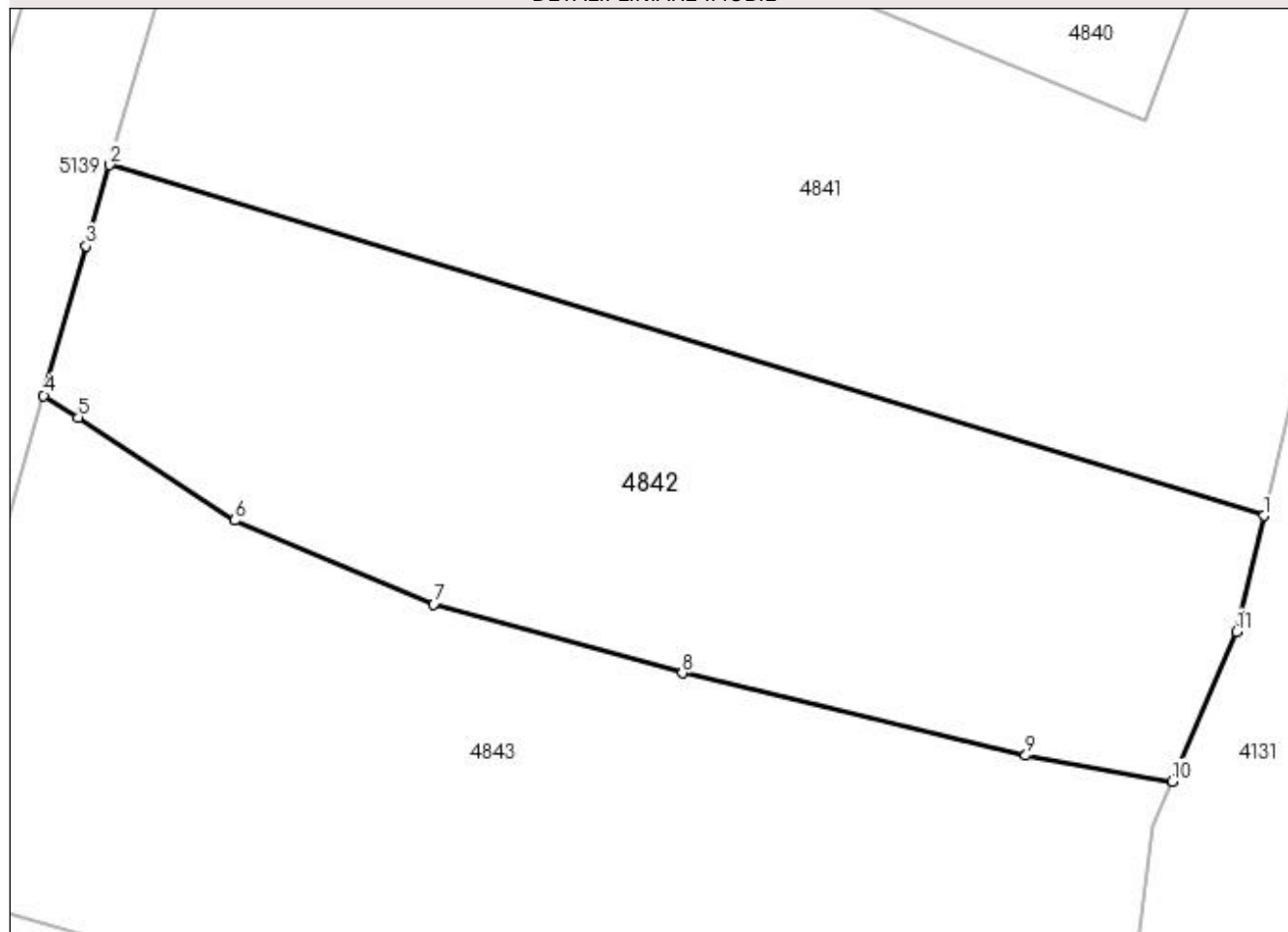
Anexa Nr. 1 La Partea I

Teren

Nr cadastral	Suprafața (mp)*	Observații / Referințe
35914	4.646	Provenit din CF 35914, nr. top. 80/8

* Suprafața este determinată în planul de proiecție Stereo 70.

DETALII LINIARE IMOBIL



Date referitoare la teren

Crt	Categorie folosință	Intra vilan	Suprafața (mp)	Tarla	Parcelă	Nr. topo	Observații / Referințe
1	faneata	NU	4.646	-	-	-	

Lungime Segmente

1) Valorile lungimilor segmentelor sunt obținute din proiecție în plan.

Punct început	X / Y	Punct sfârșit	X / Y	Lungime segment (** (m)
1	528.014,429 664.034,127	2	527.884,285 664.073,652	136.014
2	527.884,285 664.073,652	3	527.881,649 664.064,499	9.525
3	527.881,649 664.064,499	4	527.876,826 664.047,681	17.496
4	527.876,826 664.047,681	5	527.880,759 664.045,225	4.637
5	527.880,759 664.045,225	6	527.898,416 664.033,609	21.135

Punct început	X / Y	Punct sfârșit	X / Y	Lungime segment (** (m)
6	527.898,416 664.033,609	7	527.920,846 664.024,139	24.347
7	527.920,846 664.024,139	8	527.948,852 664.016,408	29.053
8	527.948,852 664.016,408	9	527.987,579 664.007,119	39.825
9	527.987,579 664.007,119	10	528.004,052 664.004,204	16.729
10	528.004,052 664.004,204	11	528.011,37 664.021,066	18.382
11	528.011,37 664.021,066	1	528.014,429 664.034,127	13.414

** Lungimile segmentelor sunt determinate în planul de proiecție Stereo 70 și sunt rotunjite la 1 milimetru.

*** Distanța dintre puncte este formată din segmente cumulate ce sunt mai mici decât valoarea 1 milimetru.

**DATE DESPRE IMOBILUL NR. 4843**

Oficiul de Cadastru și Publicitate Imobiliară SUCEAVA
Biroul de Cadastru și Publicitate Imobiliară Campulung Moldovenesc

A. Partea I. Descrierea imobilului

TEREN Extravilan

Adresa: Jud. Suceava, Loc numit Valea Putnei

Nr. Crt	Nr cadastral Nr. topografic	Suprafața* (mp)	Observații / Referințe
A1		5.961	Sector cadastral:91 Teren neimprejmit;

B. Partea II. Proprietari și acte

Inscrieri privitoare la dreptul de proprietate și alte drepturi reale		Referințe
4843 / 18/12/2022		
Act Normativ nr. Lege nr. 7, din 13/03/1996 emis de Parlamentul României;		
B1	Intabulare, drept de PROPRIETATE, dobândit prin Lege, cota actuala 1/1 1) NEIDENTIFICAT NEIDENTIFICAT	A1
Act Administrativ nr. Adeverință nr. 1473, din 24/10/2022 emis de Primăria Comunei Pojorâta;		
B2	Se notează posesia faptică în favoarea lui 1) HERMAN ALEXANDRU	A1

C. Partea III. SARCINI .

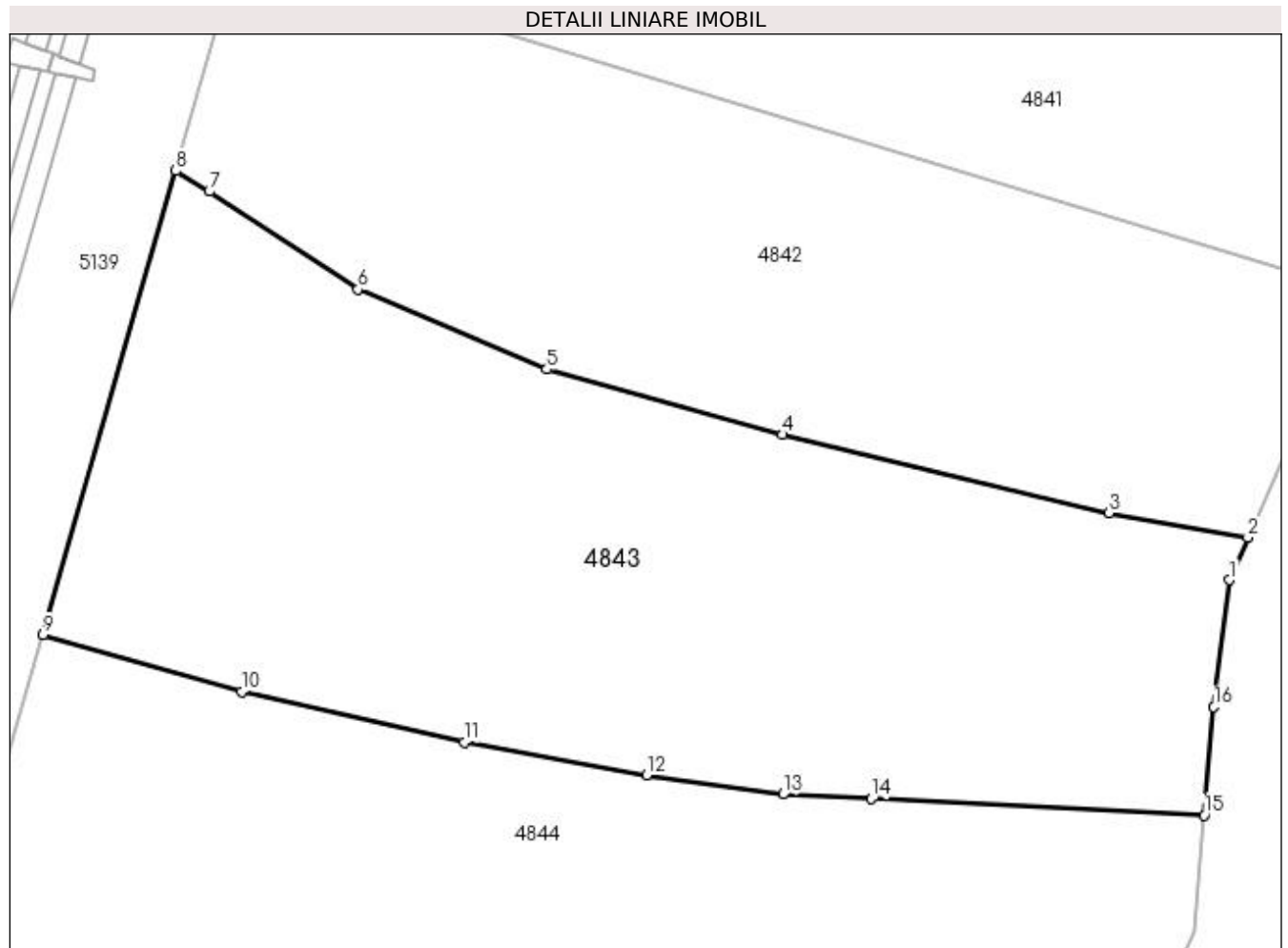
Inscrieri privind dezmembramintele dreptului de proprietate, drepturi reale de garanție și sarcini	Referințe
NU SUNT	

Anexa Nr. 1 La Partea I

Teren

Nr cadastral	Suprafața (mp)*	Observații / Referințe
	5.961	

* Suprafața este determinată în planul de proiecție Stereo 70.



Date referitoare la teren

Crt	Categorie folosință	Intravilan	Suprafața (mp)	Tarla	Parcelă	Nr. topo	Observații / Referințe
1	faneata	NU	5.961	-	-	-	

Lungime Segmente

1) Valorile lungimilor segmentelor sunt obținute din proiecție în plan.

Punct început	X / Y	Punct sfârșit	X / Y	Lungime segment (** (m)
1	528.001,859 663.999,15	2	528.004,052 664.004,204	5.509
2	528.004,052 664.004,204	3	527.987,579 664.007,119	16.729
3	527.987,579 664.007,119	4	527.948,852 664.016,408	39.825
4	527.948,852 664.016,408	5	527.920,846 664.024,139	29.053
5	527.920,846 664.024,139	6	527.898,416 664.033,609	24.347

Punct început	X / Y	Punct sfârșit	X / Y	Lungime segment (** (m)
6	527.898,416 664.033,609	7	527.880,759 664.045,225	21.135
7	527.880,759 664.045,225	8	527.876,826 664.047,681	4.637
8	527.876,826 664.047,681	9	527.861,045 663.992,659	57.24
9	527.861,045 663.992,659	10	527.884,6 663.985,9	24.506
10	527.884,6 663.985,9	11	527.911,045 663.979,907	27.116
11	527.911,045 663.979,907	12	527.932,71 663.976,049	22.006
12	527.932,71 663.976,049	13	527.948,87 663.973,745	16.323
13	527.948,87 663.973,745	14	527.959,345 663.973,213	10.489
14	527.959,345 663.973,213	15	527.998,865 663.971,254	39.569
15	527.998,865 663.971,254	16	528.000,01 663.984,099	12.896
16	528.000,01 663.984,099	1	528.001,859 663.999,15	15.164

** Lungimile segmentelor sunt determinate în planul de proiecție Stereo 70 și sunt rotunjite la 1 milimetru.

*** Distanța dintre puncte este formată din segmente cumulate ce sunt mai mici decât valoarea 1 milimetru.

**DATE DESPRE IMOBILUL NR. 4844**

Oficiul de Cadastru și Publicitate Imobiliară SUCEAVA
Biroul de Cadastru și Publicitate Imobiliară Câmpulung Moldovenesc

A. Partea I. Descrierea imobilului

TEREN Extravilan

Adresa: Jud. Suceava, Loc numit Valea Putnei

Nr. Crt	Nr cadastral Nr. topografic	Suprafața* (mp)	Observații / Referințe
A1	31860	9.889	Sector cadastral:91 Teren neimprejmuit; Provenit din CF 31860, nr. top. 91/19, 91/103

B. Partea II. Proprietari și acte

Inscrieri privitoare la dreptul de proprietate și alte drepturi reale		Referințe
2111 / 26/08/1992		
Act Notarial nr. Contract de vânzare cumpărare nr. 2533, din 26/08/1992 emis de Notariatul de Stat local Câmpulung Moldovenesc;		
B1	Intabulare, drept de PROPRIETATE, dobandit prin Conventie, cota actuala 6976/9889 1) HERLEA IOANA	A1
4844 / 18/12/2022		
Act Normativ nr. Lege nr. 7, din 13/03/1996 emis de Parlamentul României;		
B2	Intabulare, drept de PROPRIETATE, dobandit prin Lege, cota actuala 2913/9889 1) NEIDENTIFICAT NEIDENTIFICAT	A1
Act Administrativ nr. Adeverință nr. 1474, din 24/10/2022 emis de Primăria Comunei Pojorâta;		
B3	Se notează posesia faptică în favoarea lui 1) HERLEA IOANA	A1

C. Partea III. SARCINI .

Inscrieri privind dezmembramintele dreptului de proprietate, drepturi reale de garanție și sarcini	Referințe
NU SUNT	

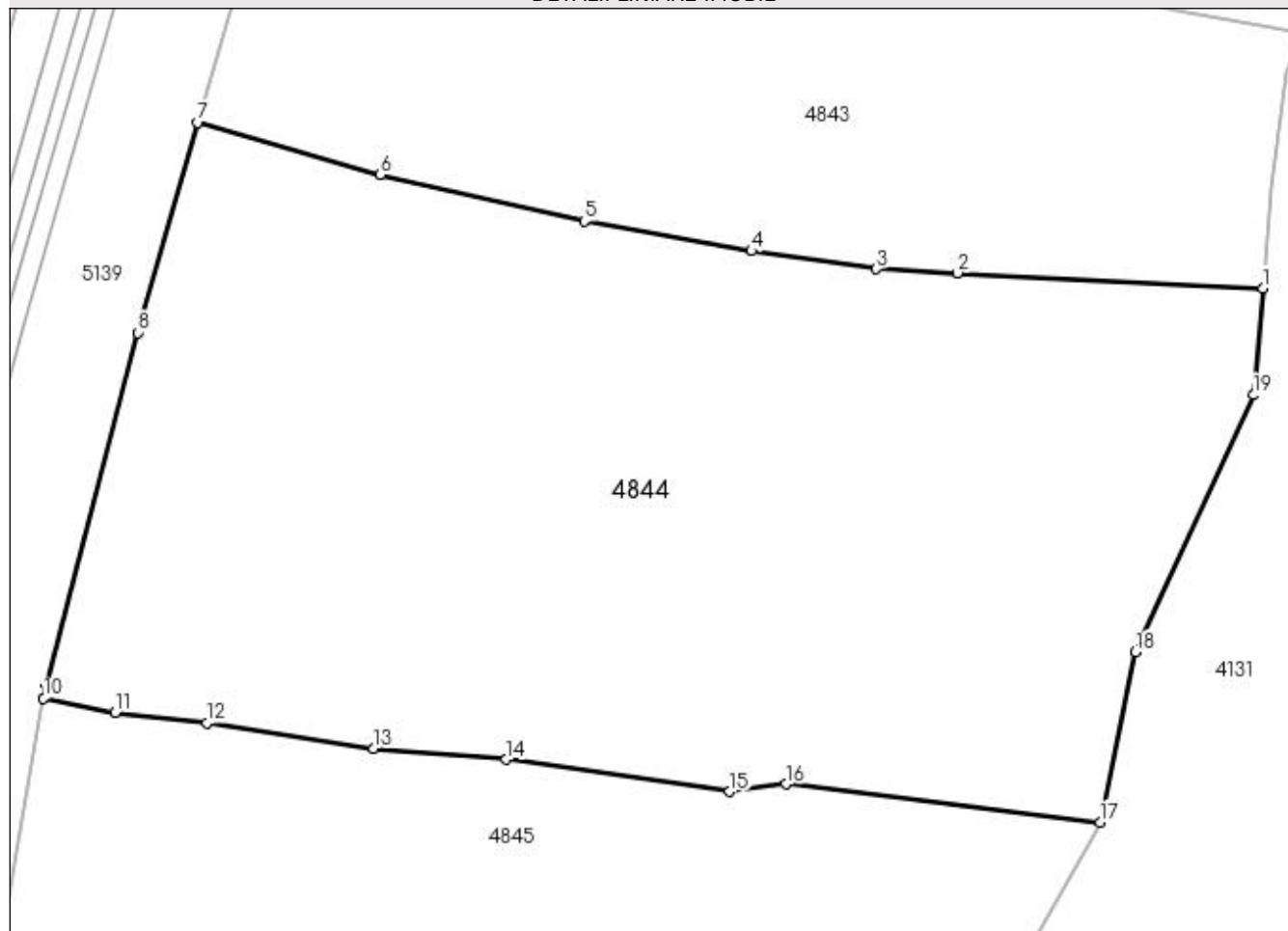
Anexa Nr. 1 La Partea I

Teren

Nr cadastral	Suprafața (mp)*	Observații / Referințe
31860	9.889	Provenit din CF 31860, nr. top. 91/19, 91/103

* Suprafața este determinată în planul de proiecție Stereo 70.

DETALII LINIARE IMOBIL



Date referitoare la teren

Crt	Categorie folosință	Intravilan	Suprafața (mp)	Tarla	Parcelă	Nr. topo	Observații / Referințe
1	faneata	NU	9.889	-	-	-	

Lungime Segmente

1) Valorile lungimilor segmentelor sunt obținute din proiecție în plan.

Punct început	X / Y	Punct sfârșit	X / Y	Lungime segment (** (m)
1	527.998,865 663.971,254	2	527.959,345 663.973,213	39.569
2	527.959,345 663.973,213	3	527.948,87 663.973,745	10.489
3	527.948,87 663.973,745	4	527.932,71 663.976,049	16.323
4	527.932,71 663.976,049	5	527.911,045 663.979,907	22.006
5	527.911,045 663.979,907	6	527.884,6 663.985,9	27.116

Punct început	X / Y	Punct sfârșit	X / Y	Lungime segment (** (m)
6	527.884,6 663.985,9	7	527.861,045 663.992,659	24.506
7	527.861,045 663.992,659	8	527.853,253 663.965,49	28.264
8	527.853,253 663.965,49	9	527.841,401 663.919,993	47.015
9	527.841,401 663.919,993	10	527.841,088 663.918,192	1.828
10	527.841,088 663.918,192	11	527.850,379 663.916,387	9.465
11	527.850,379 663.916,387	12	527.862,208 663.915,01	11.909
12	527.862,208 663.915,01	13	527.883,759 663.911,708	21.802
13	527.883,759 663.911,708	14	527.900,96 663.910,296	17.259
14	527.900,96 663.910,296	15	527.929,862 663.906,124	29.202
15	527.929,862 663.906,124	16	527.937,132 663.907,089	7.334
16	527.937,132 663.907,089	17	527.977,8 663.902,11	40.972
17	527.977,8 663.902,11	18	527.982,309 663.924,16	22.506
18	527.982,309 663.924,16	19	527.997,632 663.957,43	36.629
19	527.997,632 663.957,43	1	527.998,865 663.971,254	13.879

** Lungimile segmentelor sunt determinate în planul de proiecție Stereo 70 și sunt rotunjite la 1 milimetru.

*** Distanța dintre puncte este formată din segmente cumulate ce sunt mai mici decât valoarea 1 milimetru.

**DATE DESPRE IMOBILUL NR. 4845**

Oficiul de Cadastru și Publicitate Imobiliară SUCEAVA
Biroul de Cadastru și Publicitate Imobiliară Campulung Moldovenesc

A. Partea I. Descrierea imobilului

TEREN Extravilan

Adresa: Jud. Suceava, Loc numit Valea Putnei

Nr. Crt	Nr cadastral Nr. topografic	Suprafața* (mp)	Observații / Referințe
A1	33504	Din acte: 5.404 Masurata: 5.374	Sector cadastral:91 Teren neimprejmuit; Provenit din CF 33504, nr. cad. 33504

B. Partea II. Proprietari și acte

Inscrieri privitoare la dreptul de proprietate și alte drepturi reale	Referințe
13323 / 01/09/2021	
Hotarare Judecatoreasca nr. 1167, din 19/12/2018 emis de JUDECATORIA VATRA DORNEI (SENTINTA CIVILA ; hotarare judecatoreasca nr 326 din 19.11.2020, emis de CURTEA DE APEL SUCEAVA;hotarare judecatoreasca nr 454 din 09.07.2020, emis de TRIBUNALUL SUCEAVA);	
B1	Intabulare, drept de PROPRIETATE, dobandit prin Hotarare Judecatoreasca, cota actuala 1/1
1) URSUȚ GHEORGHE-STELIAN	

C. Partea III. SARCINI .

Inscrieri privind dezmembramintele dreptului de proprietate, drepturi reale de garanție și sarcini	Referințe
NU SUNT	

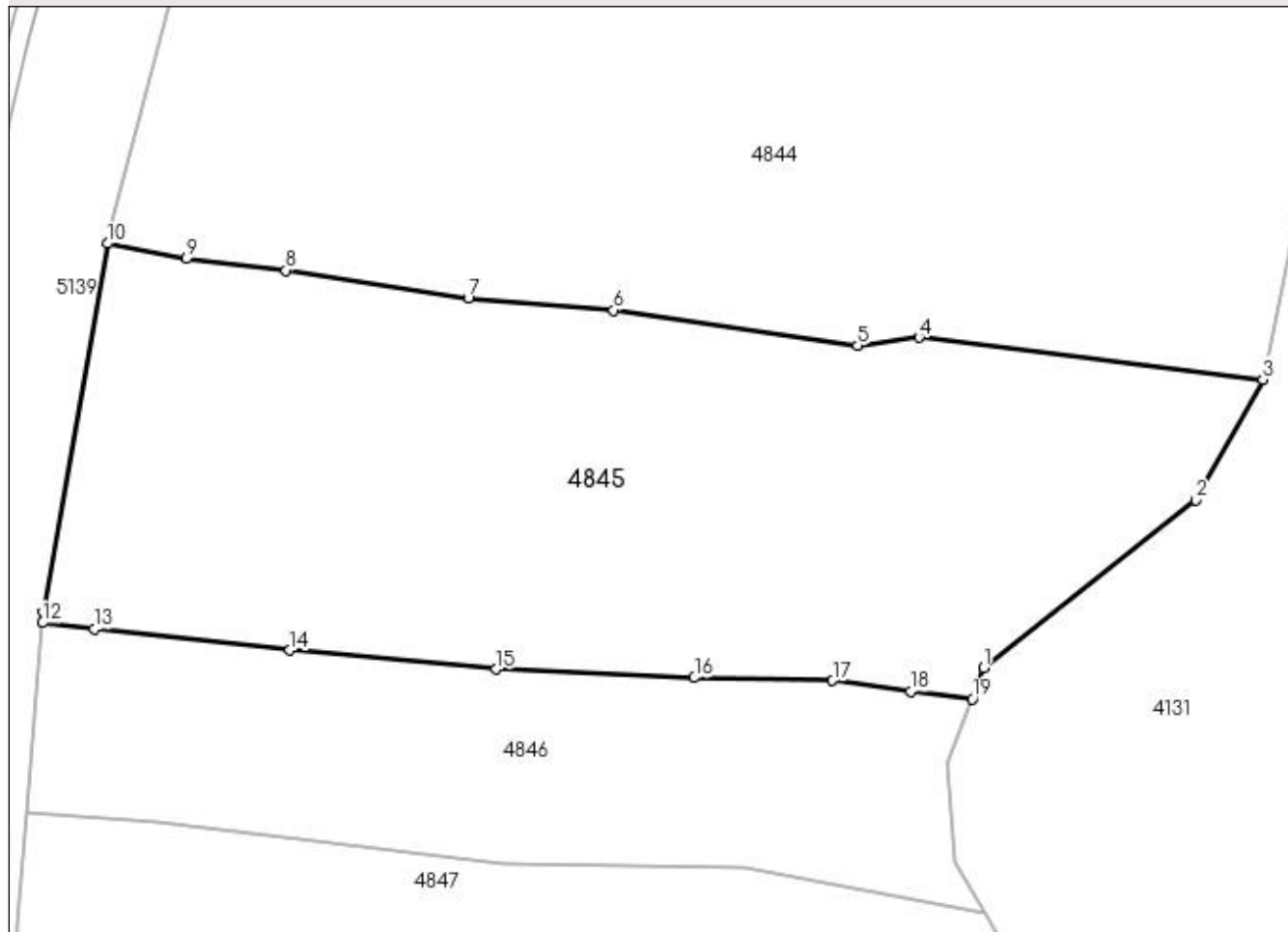
Anexa Nr. 1 La Partea I

Teren

Nr cadastral	Suprafața (mp)*	Observații / Referințe
33504	Din acte: 5.404 Masurata: 5.374	Provenit din CF 33504, nr. cad. 33504

* Suprafața este determinată în planul de proiecție Stereo 70.

DETALII LINIARE IMOBIL



Date referitoare la teren

Crt	Categorie folosință	Intra vilan	Suprafața (mp)	Tarla	Parcelă	Nr. topo	Observații / Referințe
1	faneata	NU	5.374	-	-	-	

Lungime Segmente

1) Valorile lungimilor segmentelor sunt obținute din proiecție în plan.

Punct început	X / Y	Punct sfârșit	X / Y	Lungime segment (** (m)
1	527.944,777 663.868,047	2	527.969,875 663.887,851	31.97
2	527.969,875 663.887,851	3	527.977,8 663.902,11	16.313
3	527.977,8 663.902,11	4	527.937,132 663.907,089	40.972
4	527.937,132 663.907,089	5	527.929,862 663.906,124	7.334
5	527.929,862 663.906,124	6	527.900,96 663.910,296	29.202

Punct început	X / Y	Punct sfârșit	X / Y	Lungime segment (** (m)
6	527.900,96 663.910,296	7	527.883,759 663.911,708	17.259
7	527.883,759 663.911,708	8	527.862,208 663.915,01	21.802
8	527.862,208 663.915,01	9	527.850,379 663.916,387	11.909
9	527.850,379 663.916,387	10	527.841,088 663.918,192	9.465
10	527.841,088 663.918,192	11	527.833,506 663.874,591	44.255
11	527.833,506 663.874,591	12	527.833,405 663.873,349	1.246
12	527.833,405 663.873,349	13	527.839,521 663.872,59	6.163
13	527.839,521 663.872,59	14	527.862,663 663.870,098	23.276
14	527.862,663 663.870,098	15	527.887,093 663.867,857	24.533
15	527.887,093 663.867,857	16	527.910,517 663.866,85	23.446
16	527.910,517 663.866,85	17	527.926,878 663.866,514	16.364
17	527.926,878 663.866,514	18	527.936,106 663.865,212	9.319
18	527.936,106 663.865,212	19	527.943,398 663.864,343	7.344
19	527.943,398 663.864,343	1	527.944,777 663.868,047	3.952

** Lungimile segmentelor sunt determinate în planul de proiecție Stereo 70 și sunt rotunjite la 1 milimetru.

*** Distanța dintre puncte este formată din segmente cumulate ce sunt mai mici decât valoarea 1 milimetru.

**DATE DESPRE IMOBILUL NR. 4846**

Oficiul de Cadastru și Publicitate Imobiliară SUCEAVA
Biroul de Cadastru și Publicitate Imobiliară Campulung Moldovenesc

A. Partea I. Descrierea imobilului

TEREN Extravilan

Adresa: Jud. Suceava, Loc numit Valea Putnei

Nr. Crt	Nr cadastral Nr. topografic	Suprafața* (mp)	Observații / Referințe
A1	33321	2.483	Sector cadastral:91 Teren neimprejmuit; CF 33321, nr. top. 91/16

B. Partea II. Proprietari și acte

Inscrieri privitoare la dreptul de proprietate și alte drepturi reale	Referințe
4846 / 18/12/2022	
Act Normativ nr. Lege nr. 7, din 13/03/1996 emis de Parlamentul României;	
B1	A1
Intabulare, drept de PROPRIETATE, dobândit prin Lege, cota actuala 1/1 1) NEIDENTIFICAT NEIDENTIFICAT	
Act Administrativ nr. Adeverință nr. 1475, din 24/10/2022 emis de Primăria Comunei Pojorâta;	
B2	A1
Se notează posesia faptică în favoarea lui 1) REBENCIUC PETRE	

C. Partea III. SARCINI .

Inscrieri privind dezmembramintele dreptului de proprietate, drepturi reale de garanție și sarcini	Referințe
NU SUNT	

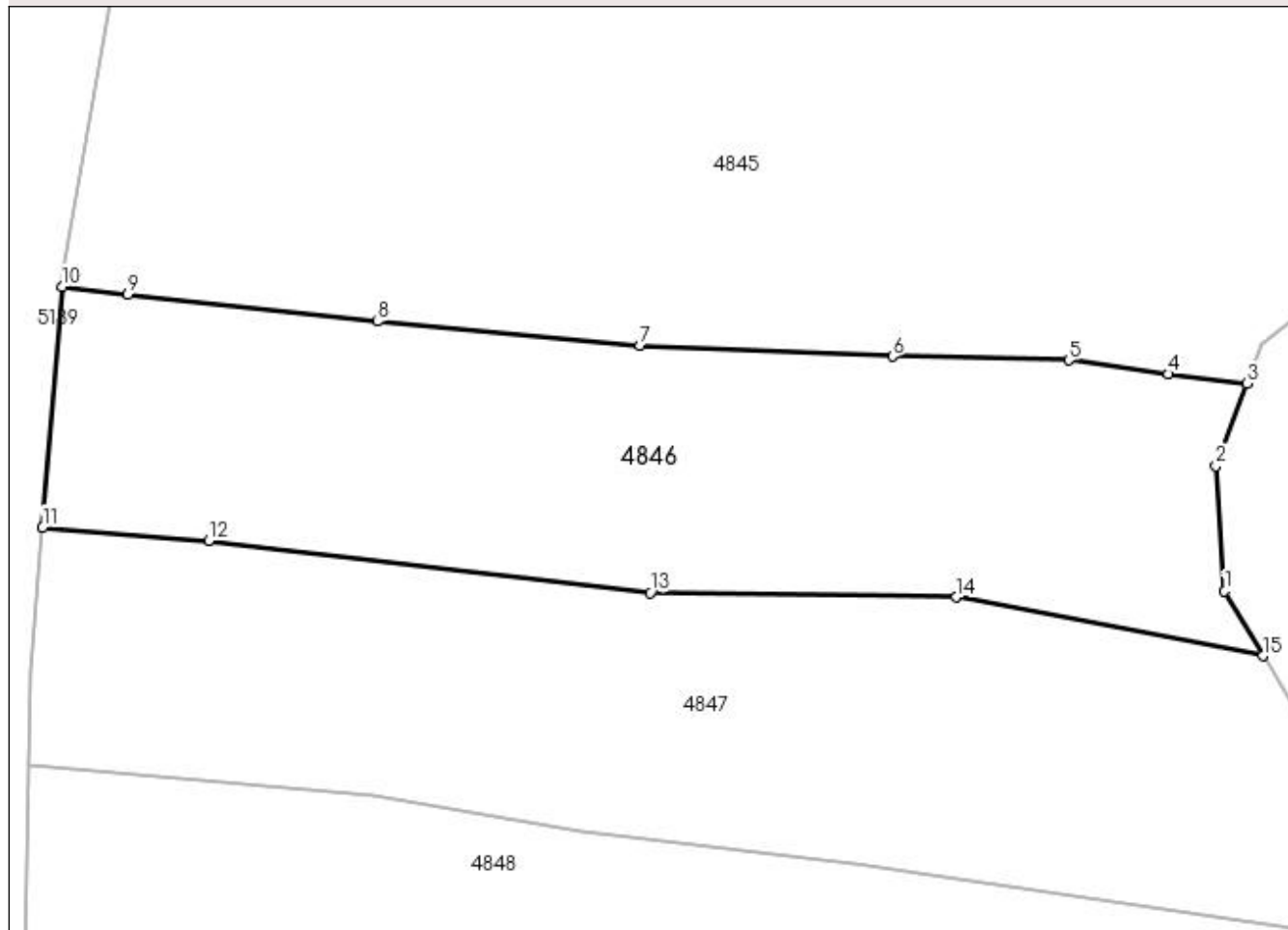
Anexa Nr. 1 La Partea I

Teren

Nr cadastral	Suprafața (mp)*	Observații / Referințe
33321	2.483	CF 33321, nr. top. 91/16

* Suprafața este determinată în planul de proiecție Stereo 70.

DETALII LINIARE IMOBIL



Date referitoare la teren

Crt	Categorie folosință	Intra vilan	Suprafața (mp)	Tarla	Parcelă	Nr. topo	Observații / Referințe
1	faneata	NU	2.483	-	-	-	

Lungime Segmente

1) Valorile lungimilor segmentelor sunt obținute din proiecție în plan.

Punct început	X / Y	Punct sfârșit	X / Y	Lungime segment (** (m)
1	527.941,343 663.845,075	2	527.940,55 663.856,693	11.645
2	527.940,55 663.856,693	3	527.943,398 663.864,343	8.163
3	527.943,398 663.864,343	4	527.936,106 663.865,212	7.344
4	527.936,106 663.865,212	5	527.926,878 663.866,514	9.319
5	527.926,878 663.866,514	6	527.910,517 663.866,85	16.364

Punct început	X / Y	Punct sfârșit	X / Y	Lungime segment (** (m)
6	527.910,517 663.866,85	7	527.887,093 663.867,857	23.446
7	527.887,093 663.867,857	8	527.862,663 663.870,098	24.533
8	527.862,663 663.870,098	9	527.839,521 663.872,59	23.276
9	527.839,521 663.872,59	10	527.833,405 663.873,349	6.163
10	527.833,405 663.873,349	11	527.831,59 663.851,0	22.423
11	527.831,59 663.851,0	12	527.847,005 663.849,751	15.466
12	527.847,005 663.849,751	13	527.888,002 663.844,936	41.279
13	527.888,002 663.844,936	14	527.916,451 663.844,512	28.452
14	527.916,451 663.844,512	15	527.944,894 663.839,05	28.963
15	527.944,894 663.839,05	1	527.941,343 663.845,075	6.994

** Lungimile segmentelor sunt determinate în planul de proiecție Stereo 70 și sunt rotunjite la 1 milimetru.

*** Distanța dintre puncte este formată din segmente cumulate ce sunt mai mici decât valoarea 1 milimetru.

**DATE DESPRE IMOBILUL NR. 4847**

Oficiul de Cadastru și Publicitate Imobiliară SUCEAVA
Biroul de Cadastru și Publicitate Imobiliară Campulung Moldovenesc

A. Partea I. Descrierea imobilului

TEREN Extravilan

Adresa: Jud. Suceava, Loc numit Valea Putnei

Nr. Crt	Nr cadastral Nr. topografic	Suprafața* (mp)	Observații / Referințe
A1		2.838	Sector cadastral:91 Teren neimprejmit;

B. Partea II. Proprietari și acte

Inscrieri privitoare la dreptul de proprietate și alte drepturi reale		Referințe
4847 / 18/12/2022		
Act Normativ nr. Lege nr. 7, din 13/03/1996 emis de Parlamentul României;		
B1	Intabulare, drept de PROPRIETATE, dobândit prin Lege, cota actuala 1/1 1) NEIDENTIFICAT NEIDENTIFICAT	A1
Act Administrativ nr. Adeverință nr. 1476, din 24/10/2022 emis de Primăria Comunei Pojorâta;		
B2	Se notează posesia faptică în favoarea lui 1) ZAHARIA IOAN	A1

C. Partea III. SARCINI .

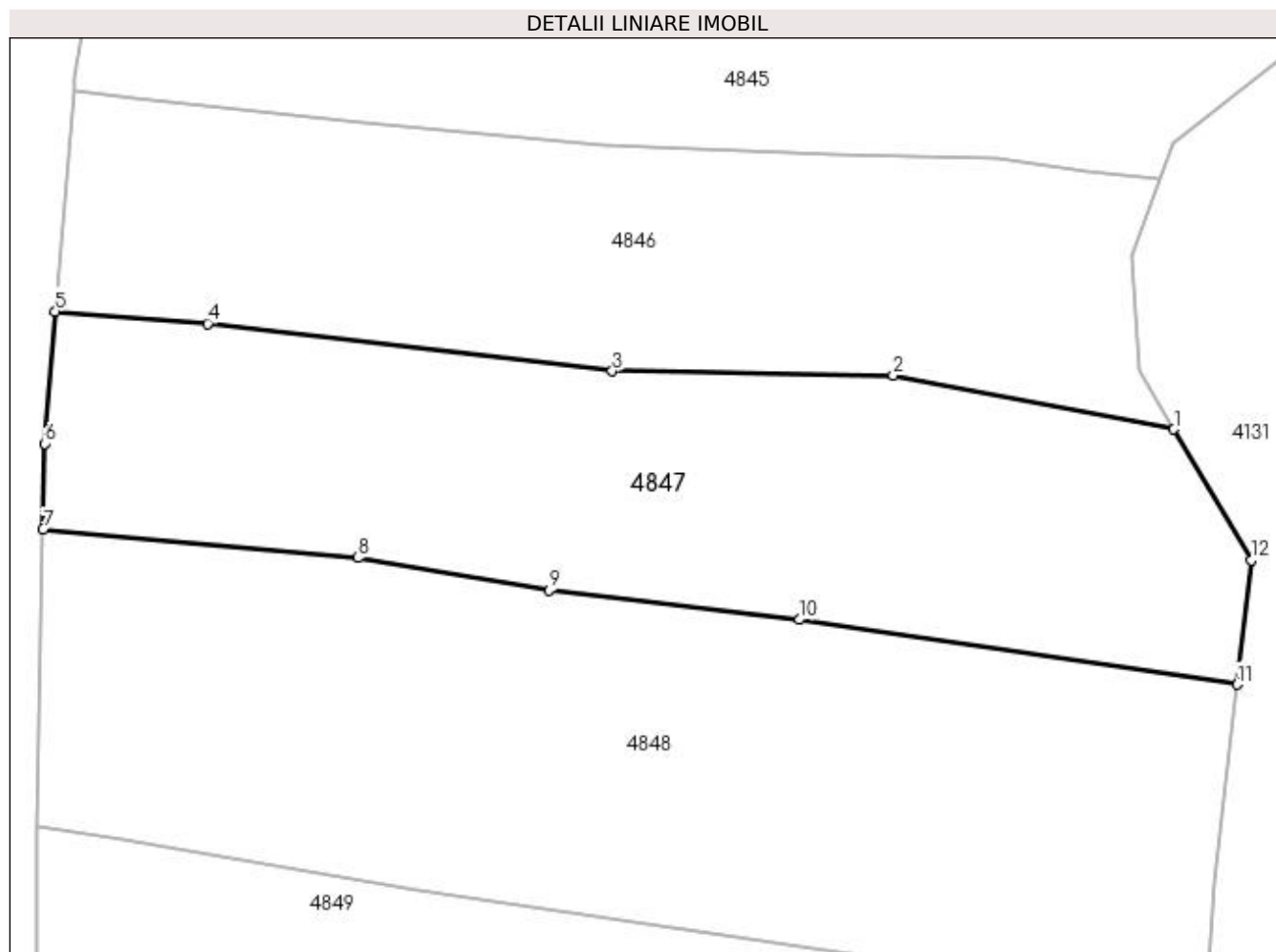
Inscrieri privind dezmembramintele dreptului de proprietate, drepturi reale de garanție și sarcini	Referințe
NU SUNT	

Anexa Nr. 1 La Partea I

Teren

Nr cadastral	Suprafața (mp)*	Observații / Referințe
	2.838	

* Suprafața este determinată în planul de proiecție Stereo 70.



Date referitoare la teren

Crt	Categorie folosință	Intra vilan	Suprafața (mp)	Tarla	Parcelă	Nr. topo	Observații / Referințe
1	faneata	NU	2.838	-	-	-	

Lungime Segmente

1) Valorile lungimilor segmentelor sunt obținute din proiecție în plan.

Punct început	X / Y	Punct sfârșit	X / Y	Lungime segment (** (m)
1	527.944,894 663.839,05	2	527.916,451 663.844,512	28.963
2	527.916,451 663.844,512	3	527.888,002 663.844,936	28.452
3	527.888,002 663.844,936	4	527.847,005 663.849,751	41.279
4	527.847,005 663.849,751	5	527.831,59 663.851,0	15.466
5	527.831,59 663.851,0	6	527.830,502 663.837,597	13.447

Punct început	X / Y	Punct sfârșit	X / Y	Lungime segment (** (m)
6	527.830,502 663.837,597	7	527.830,336 663.828,934	8.665
7	527.830,336 663.828,934	8	527.862,237 663.826,049	32.031
8	527.862,237 663.826,049	9	527.881,616 663.822,761	19.656
9	527.881,616 663.822,761	10	527.906,929 663.819,767	25.489
10	527.906,929 663.819,767	11	527.951,274 663.813,196	44.829
11	527.951,274 663.813,196	12	527.952,703 663.825,8	12.685
12	527.952,703 663.825,8	1	527.944,894 663.839,05	15.38

** Lungimile segmentelor sunt determinate în planul de proiecție Stereo 70 și sunt rotunjite la 1 milimetru.

*** Distanța dintre puncte este formată din segmente cumulate ce sunt mai mici decât valoarea 1 milimetru.

**DATE DESPRE IMOBILUL NR. 4848**

Oficiul de Cadastru și Publicitate Imobiliară SUCEAVA
 Biroul de Cadastru și Publicitate Imobiliară Campulung Moldovenesc

A. Partea I. Descrierea imobilului

TEREN Extravilan

Adresa: Jud. Suceava, Loc numit Valea Putnei

Nr. Crt	Nr cadastral Nr. topografic	Suprafața* (mp)	Observații / Referințe
A1	33441	Din acte: 4.140 Masurata: 3.861	Sector cadastral:91 Teren neimprejmuit; Provenit din CF 33441, nr. top. 91/120

B. Partea II. Proprietari și acte

Inscrieri privitoare la dreptul de proprietate și alte drepturi reale		Referințe
2120 / 13/02/2018		
Act Notarial nr. 12, din 12/02/2018 emis de Scraba Horia Ilie;		
B1	Intabulare, drept de PROPRIETATE, dobandit prin Succesiune, cota actuala 2/6 1) ZBRANCA MARIANA-LUANA	A1
B2	Intabulare, drept de PROPRIETATE, dobandit prin Succesiune, cota actuala 2/6 1) CALANCEA VIORICA-ELENA	A1
B3	Intabulare, drept de PROPRIETATE, dobandit prin Succesiune, cota actuala 1/6 1) BURDUHOS RAREȘ-DORIN	A1
B4	Intabulare, drept de PROPRIETATE, dobandit prin Succesiune, cota actuala 1/6 1) BURDUHOS BOGDAN-GABRIEL	A1

C. Partea III. SARCINI .

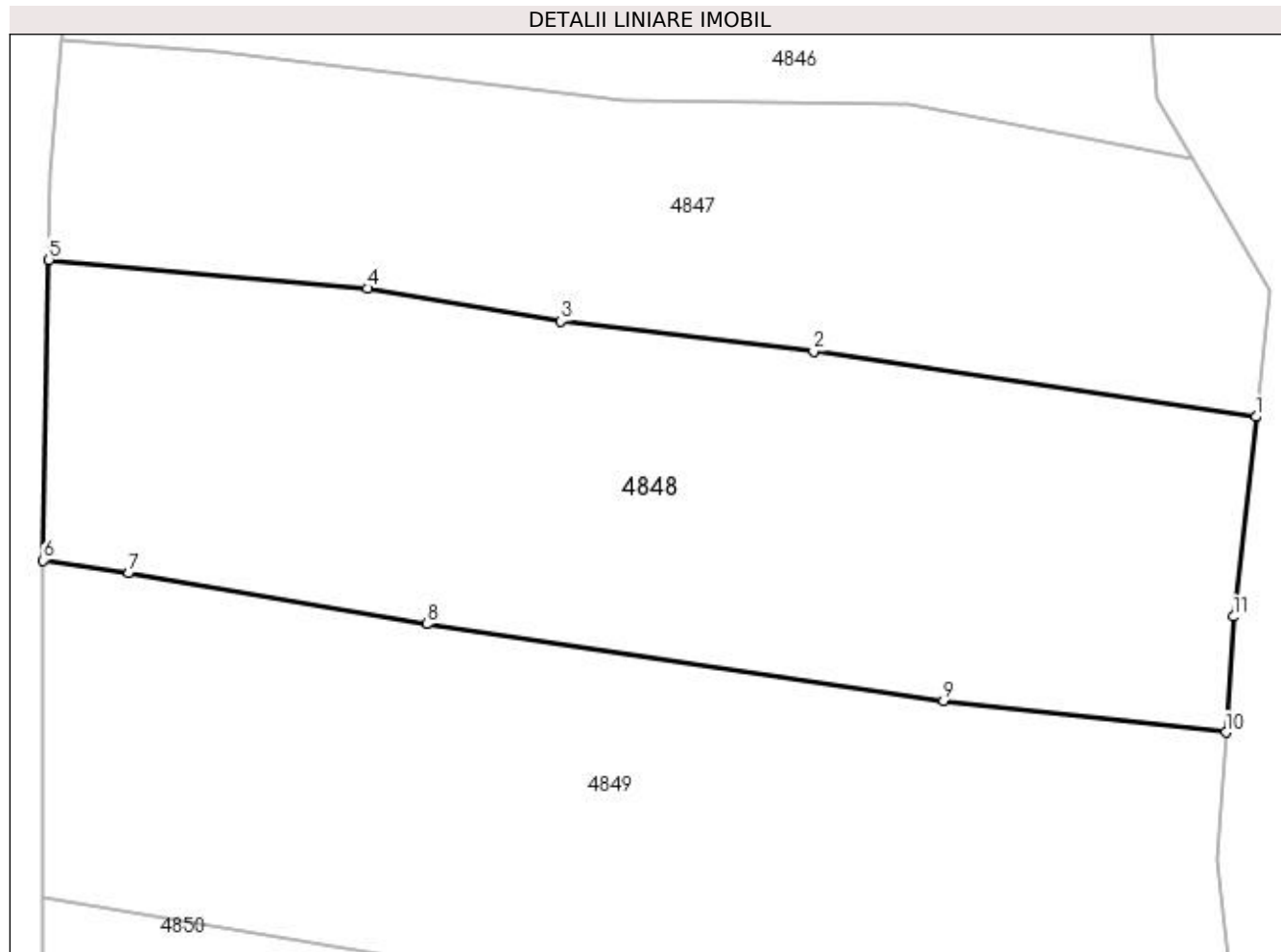
Inscrieri privind dezmembramintele dreptului de proprietate, drepturi reale de garanție și sarcini	Referințe
NU SUNT	

Anexa Nr. 1 La Partea I

Teren

Nr cadastral	Suprafața (mp)*	Observații / Referințe
33441	Din acte: 4.140 Masurata: 3.861	Provenit din CF 33441, nr. top. 91/120

* Suprafața este determinată în planul de proiecție Stereo 70.



Date referitoare la teren

Crt	Categorie folosință	Intravilan	Suprafața (mp)	Tarla	Parcelă	Nr. topo	Observații / Referințe
1	faneata	NU	3.861	-	-	-	

Lungime Segmente

1) Valorile lungimilor segmentelor sunt obținute din proiecție în plan.

Punct început	X / Y	Punct sfârșit	X / Y	Lungime segment (** (m)
1	527.951,274 663.813,196	2	527.906,929 663.819,767	44.829
2	527.906,929 663.819,767	3	527.881,616 663.822,761	25.489
3	527.881,616 663.822,761	4	527.862,237 663.826,049	19.656
4	527.862,237 663.826,049	5	527.830,336 663.828,934	32.031
5	527.830,336 663.828,934	6	527.829,759 663.798,829	30.111

Punct început	X / Y	Punct sfârşit	X / Y	Lungime segment (** (m)
6	527.829,759 663.798,829	7	527.838,334 663.797,544	8.671
7	527.838,334 663.797,544	8	527.868,18 663.792,45	30.278
8	527.868,18 663.792,45	9	527.919,957 663.784,752	52.346
9	527.919,957 663.784,752	10	527.948,247 663.781,579	28.467
10	527.948,247 663.781,579	11	527.949,004 663.793,185	11.631
11	527.949,004 663.793,185	1	527.951,274 663.813,196	20.139

** Lungimile segmentelor sunt determinate în planul de proiecție Stereo 70 și sunt rotunjite la 1 milimetru.

*** Distanța dintre puncte este formată din segmente cumulate ce sunt mai mici decât valoarea 1 milimetru.

**DATE DESPRE IMOBILUL NR. 4849**

Oficiul de Cadastru și Publicitate Imobiliară SUCEAVA
 Biroul de Cadastru și Publicitate Imobiliară Campulung Moldovenesc

A. Partea I. Descrierea imobilului

TEREN Extravilan

Adresa: Jud. Suceava, Loc numit Valea Putnei

Nr. Crt	Nr cadastral Nr. topografic	Suprafața* (mp)	Observații / Referințe
A1	30761	Din acte: 4.141 Masurata: 4.120	Sector cadastral:91 Teren neimprejmuit; Provenit din CF 30761, nr. top. 91/12

B. Partea II. Proprietari și acte

Inscrieri privitoare la dreptul de proprietate și alte drepturi reale		Referințe
9127 / 31/05/2022		
Act Notarial nr. Contract de vânzare cumpărare nr. 1817, din 30/05/2022 emis de BIN Scraba Luminita Doru Paul;		
B1	Intabulare, drept de PROPRIETATEca bun comun in devalmasie, dobandit prin Conventie, cota actuala 1/2 1) LUCĂU DRAGOȘ 2) LUCĂU NICOLETA	A1
6256 / 24/04/2023		
Act Notarial nr. Contract schimb nr.1270, din 20/04/2023 emis de Scraba Luminita Doru Paul;		
B2	Intabulare, drept de PROPRIETATEca bun comun in devalmasie, dobandit prin Conventie, cota actuala 1/2 1) LUCĂU DRAGOȘ 2) LUCAU NICOLETA	A1

C. Partea III. SARCINI .

Inscrieri privind dezmembramintele dreptului de proprietate, drepturi reale de garanție și sarcini	Referințe
NU SUNT	

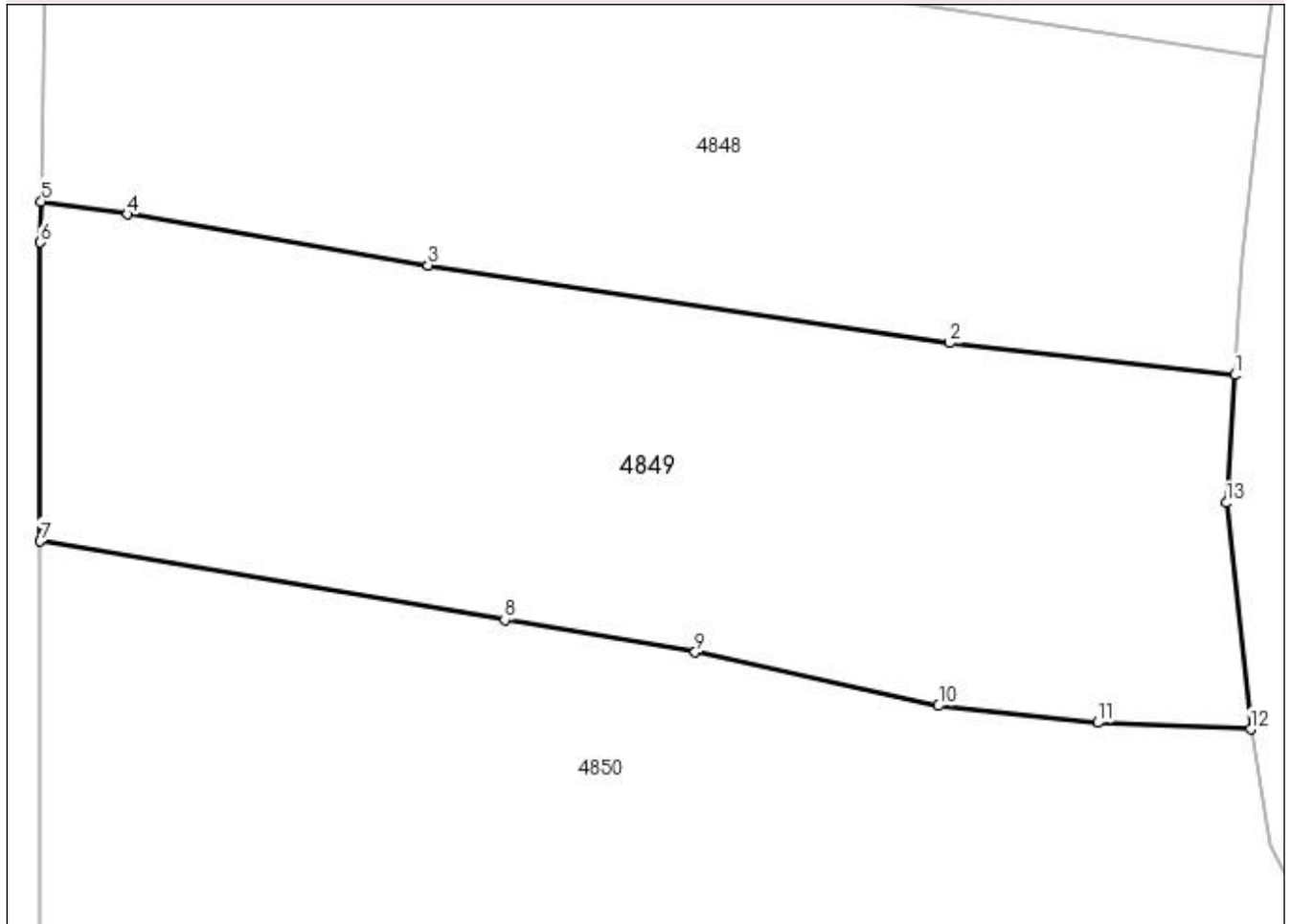
Anexa Nr. 1 La Partea I

Teren

Nr cadastral	Suprafața (mp)*	Observații / Referințe
30761	Din acte: 4.141 Masurata: 4.120	Provenit din CF 30761, nr. top. 91/12

* Suprafața este determinată în planul de proiecție Stereo 70.

DETALII LINIARE IMOBIL



Date referitoare la teren

Crt	Categorie folosință	Intra vilan	Suprafața (mp)	Tarla	Parcelă	Nr. topo	Observații / Referințe
1	faneata	NU	4.120	-	-	-	

Lungime Segmente

1) Valorile lungimilor segmentelor sunt obținute din proiecție în plan.

Punct început	X / Y	Punct sfârșit	X / Y	Lungime segment (** (m)
1	527.948,247 663.781,579	2	527.919,957 663.784,752	28.467
2	527.919,957 663.784,752	3	527.868,18 663.792,45	52.346
3	527.868,18 663.792,45	4	527.838,334 663.797,544	30.278
4	527.838,334 663.797,544	5	527.829,759 663.798,829	8.671
5	527.829,759 663.798,829	6	527.829,681 663.794,746	4.084

Punct început	X / Y	Punct sfârșit	X / Y	Lungime segment (** (m)
6	527.829,681 663.794,746	7	527.829,673 663.765,089	29.657
7	527.829,673 663.765,089	8	527.875,77 663.757,278	46.754
8	527.875,77 663.757,278	9	527.894,693 663.754,079	19.191
9	527.894,693 663.754,079	10	527.918,829 663.748,755	24.716
10	527.918,829 663.748,755	11	527.934,636 663.747,077	15.896
11	527.934,636 663.747,077	12	527.949,832 663.746,415	15.21
12	527.949,832 663.746,415	13	527.947,419 663.768,893	22.607
13	527.947,419 663.768,893	1	527.948,247 663.781,579	12.713

** Lungimile segmentelor sunt determinate în planul de proiecție Stereo 70 și sunt rotunjite la 1 milimetru.

*** Distanța dintre puncte este formată din segmente cumulate ce sunt mai mici decât valoarea 1 milimetru.

**DATE DESPRE IMOBILUL NR. 4850**

Oficiul de Cadastru și Publicitate Imobiliară SUCEAVA
Biroul de Cadastru și Publicitate Imobiliară Campulung Moldovenesc

A. Partea I. Descrierea imobilului

TEREN Extravilan

Adresa: Jud. Suceava, Loc numit Valea Putnei

Nr. Crt	Nr cadastral Nr. topografic	Suprafața* (mp)	Observații / Referințe
A1	35216	4.928	Sector cadastral:91 Teren neimprejmuit; Provenit din CF 35216, nr. cad. 35216, CF 34983, nr. top. 91/9

B. Partea II. Proprietari și acte

Inscrieri privitoare la dreptul de proprietate și alte drepturi reale	Referințe
4850 / 18/12/2022	
Act Normativ nr. Legea nr. 7, din 13/03/1996 emis de Parlamentul României;	
B1	A1
Intabulare, drept de PROPRIETATE, dobandit prin Lege, cota actuala 1/1 1) NEIDENTIFICAT NEIDENTIFICAT	
16618 / 22/10/2021	
Act Administrativ nr. 2808, din 31/05/2021 emis de Primăria Pojorâta (act administrativ nr fn din 01.03.2021, emis de Terracad SRL;act administrativ nr 2794 din 31.05.2021, emis de Primaria Pojorata;act notarial nr 3217 din 19.10.2021, emis de BNP Scraba Luminita Doru Paul);	
B2	A1
Se notează posesia faptică în favoarea lui 1) LUCĂU DRAGOȘ	

C. Partea III. SARCINI .

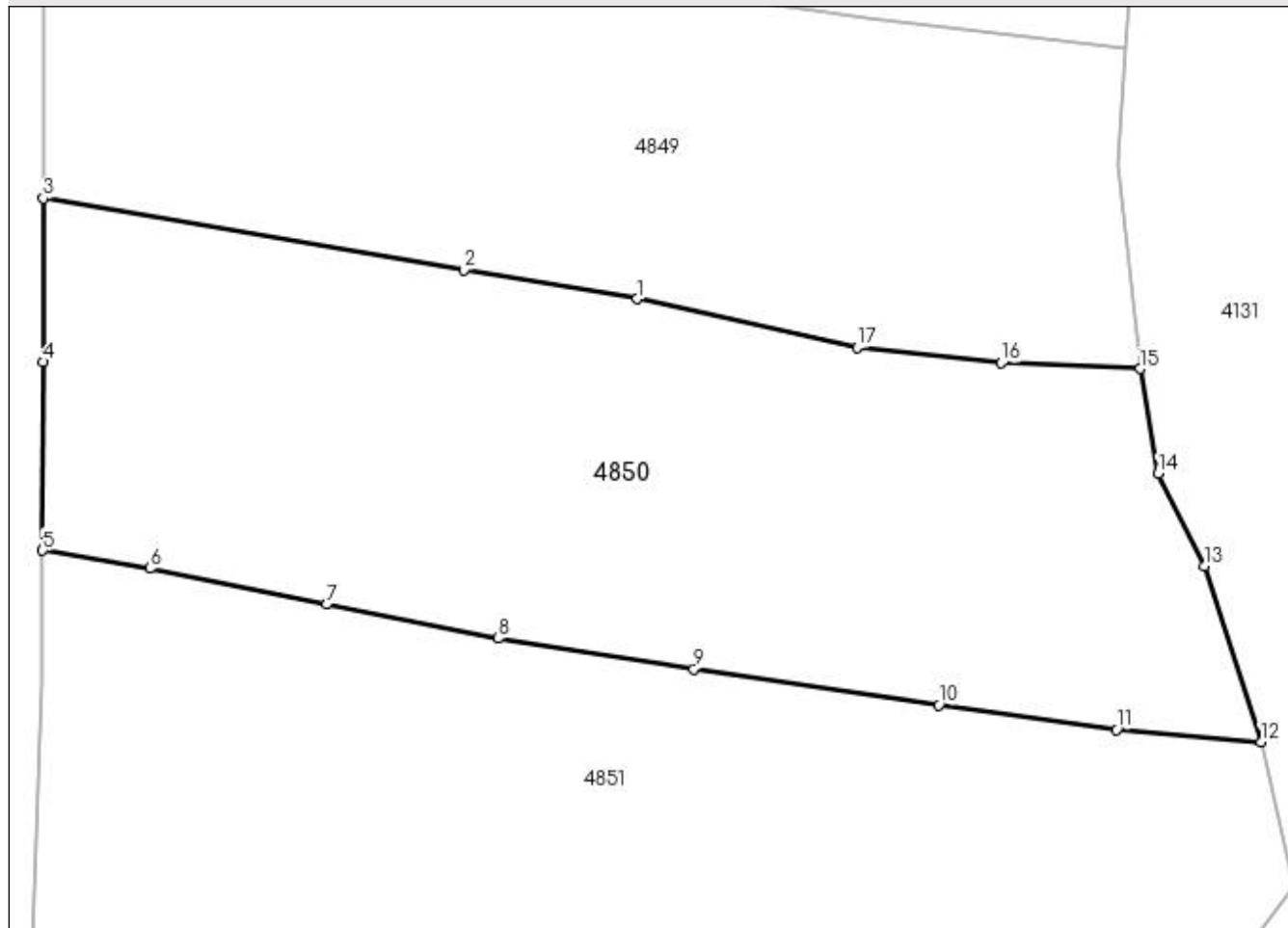
Inscrieri privind dezmembramintele dreptului de proprietate, drepturi reale de garanție și sarcini	Referințe
NU SUNT	

Anexa Nr. 1 La Partea I**Teren**

Nr cadastral	Suprafața (mp)*	Observații / Referințe
35216	4.928	Provenit din CF 35216, nr. cad. 35216, CF 34983, nr. top. 91/9

* Suprafața este determinată în planul de proiecție Stereo 70.

DETALII LINIARE IMOBIL

**Date referitoare la teren**

Crt	Categorie folosință	Intravilan	Suprafața (mp)	Tarla	Parcelă	Nr. topo	Observații / Referințe
1	faneata	NU	4.928	-	-	-	

Lungime Segmente

1) Valorile lungimilor segmentelor sunt obținute din proiecție în plan.

Punct început	X / Y	Punct sfârșit	X / Y	Lungime segment (** (m)
1	527.894,693 663.754,079	2	527.875,77 663.757,278	19.191
2	527.875,77 663.757,278	3	527.829,673 663.765,089	46.754
3	527.829,673 663.765,089	4	527.829,668 663.747,172	17.917
4	527.829,668 663.747,172	5	527.829,592 663.726,515	20.657
5	527.829,592 663.726,515	6	527.841,382 663.724,555	11.952

Punct început	X / Y	Punct sfârșit	X / Y	Lungime segment (** (m)
6	527.841,382 663.724,555	7	527.860,709 663.720,6	19.728
7	527.860,709 663.720,6	8	527.879,533 663.716,891	19.186
8	527.879,533 663.716,891	9	527.900,958 663.713,528	21.687
9	527.900,958 663.713,528	10	527.927,792 663.709,568	27.125
10	527.927,792 663.709,568	11	527.947,261 663.706,873	19.655
11	527.947,261 663.706,873	12	527.963,081 663.705,534	15.877
12	527.963,081 663.705,534	13	527.956,913 663.724,782	20.212
13	527.956,913 663.724,782	14	527.951,832 663.734,936	11.354
14	527.951,832 663.734,936	15	527.949,832 663.746,415	11.652
15	527.949,832 663.746,415	16	527.934,636 663.747,077	15.21
16	527.934,636 663.747,077	17	527.918,829 663.748,755	15.896
17	527.918,829 663.748,755	1	527.894,693 663.754,079	24.716

** Lungimile segmentelor sunt determinate în planul de proiecție Stereo 70 și sunt rotunjite la 1 milimetru.

*** Distanța dintre puncte este formată din segmente cumulate ce sunt mai mici decât valoarea 1 milimetru.

**DATE DESPRE IMOBILUL NR. 4851**

Oficiul de Cadastru și Publicitate Imobiliară SUCEAVA
Biroul de Cadastru și Publicitate Imobiliară Campulung Moldovenesc

A. Partea I. Descrierea imobilului

TEREN Extravilan

Adresa: Jud. Suceava, Loc numit Valea Putnei

Nr. Crt	Nr cadastral Nr. topografic	Suprafața* (mp)	Observații / Referințe
A1	34119	5.893	Sector cadastral:91 Teren împrejmuit; Provenit din CF 34119, nr. cad. 34119, CF 33140, nr. top. 91/7

B. Partea II. Proprietari și acte

Inscrieri privitoare la dreptul de proprietate și alte drepturi reale		Referințe
13911 / 10/09/2021		
Act Notarial nr. 1960, din 09/09/2021 emis de Rotaru Dorina;		
B1	Intabulare, drept de PROPRIETATEca bun propriu , cu titlu de donatie, dobandit prin Conventie, cota actuala 1/1 1) TIMIS ANDREI, necasatorit	A1

C. Partea III. SARCINI .

Inscrieri privind dezmembramintele dreptului de proprietate, drepturi reale de garanție și sarcini	Referințe
NU SUNT	

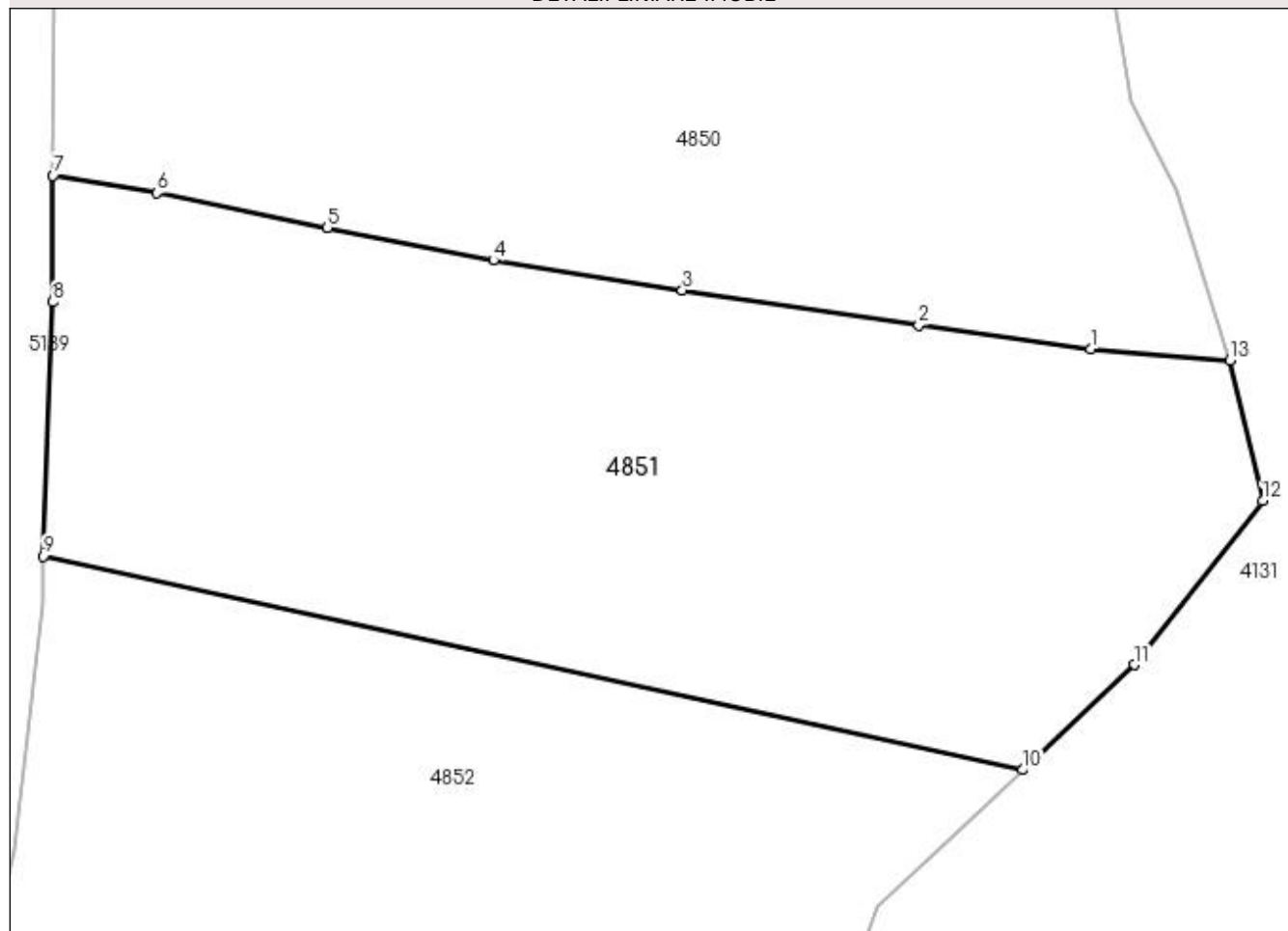
Anexa Nr. 1 La Partea I

Teren

Nr cadastral	Suprafața (mp)*	Observații / Referințe
34119	5.893	Provenit din CF 34119, nr. cad. 34119, CF 33140, nr. top. 91/7

* Suprafața este determinată în planul de proiecție Stereo 70.

DETALII LINIARE IMOBIL



Date referitoare la teren

Crt	Categorie folosință	Intra vilan	Suprafața (mp)	Tarla	Parcelă	Nr. topo	Observații / Referințe
1	faneata	NU	5.893	-	-	-	

Lungime Segmente

1) Valorile lungimilor segmentelor sunt obținute din proiecție în plan.

Punct început	X / Y	Punct sfârșit	X / Y	Lungime segment (** (m)
1	527.947,261 663.706,873	2	527.927,792 663.709,568	19.655
2	527.927,792 663.709,568	3	527.900,958 663.713,528	27.125
3	527.900,958 663.713,528	4	527.879,533 663.716,891	21.687
4	527.879,533 663.716,891	5	527.860,709 663.720,6	19.186
5	527.860,709 663.720,6	6	527.841,382 663.724,555	19.728

Punct început	X / Y	Punct sfârșit	X / Y	Lungime segment (** (m)
6	527.841,382 663.724,555	7	527.829,592 663.726,515	11.952
7	527.829,592 663.726,515	8	527.829,539 663.712,172	14.343
8	527.829,539 663.712,172	9	527.828,516 663.683,374	28.816
9	527.828,516 663.683,374	10	527.939,562 663.659,138	113.66
10	527.939,562 663.659,138	11	527.952,188 663.671,069	17.371
11	527.952,188 663.671,069	12	527.966,783 663.689,646	23.625
12	527.966,783 663.689,646	13	527.963,081 663.705,534	16.314
13	527.963,081 663.705,534	1	527.947,261 663.706,873	15.877

** Lungimile segmentelor sunt determinate în planul de proiecție Stereo 70 și sunt rotunjite la 1 milimetru.

*** Distanța dintre puncte este formată din segmente cumulate ce sunt mai mici decât valoarea 1 milimetru.

**DATE DESPRE IMOBILUL NR. 4852**

Oficiul de Cadastru și Publicitate Imobiliară SUCEAVA
Biroul de Cadastru și Publicitate Imobiliară Campulung Moldovenesc

A. Partea I. Descrierea imobilului

TEREN Extravilan

Adresa: Jud. Suceava, Loc numit Valea Putnei

Nr. Crt	Nr cadastral Nr. topografic	Suprafața* (mp)	Observații / Referințe
A1	32649	6.190	Sector cadastral:91 Teren neimprejmuit; Provenit din CF 32649, nr. top. 91/5

B. Partea II. Proprietari și acte

Inscrieri privitoare la dreptul de proprietate și alte drepturi reale		Referințe
13732 / 23/09/2015		
Act Notarial nr. 65, din 14/08/2015 emis de Taran Liliana;		
B1	Intabulare, drept de PROPRIETATE, dobandit prin Succesiune, cota actuala 1/1 1) PUIU MARIA	A1

C. Partea III. SARCINI .

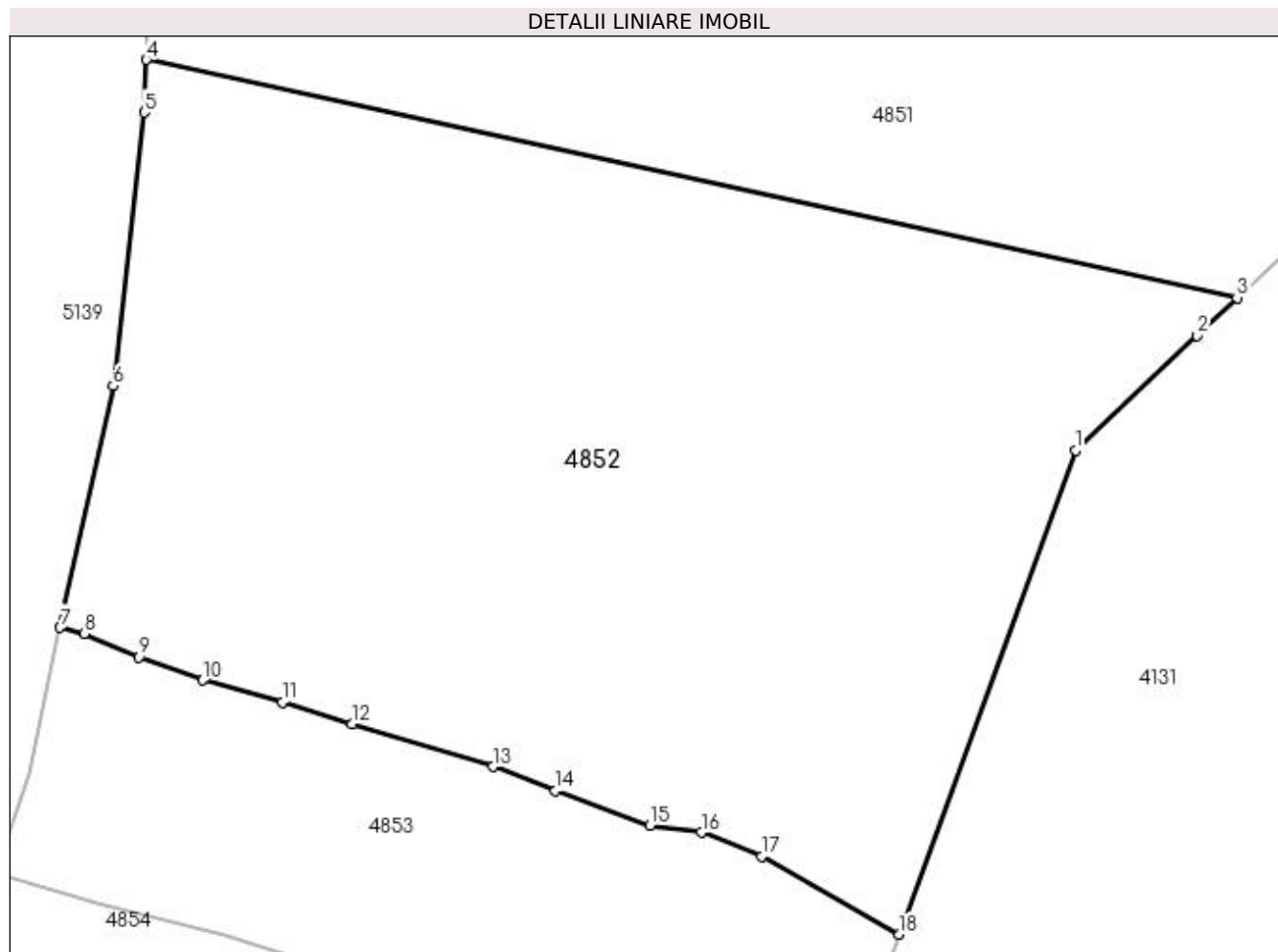
Inscrieri privind dezmembramintele dreptului de proprietate, drepturi reale de garanție și sarcini	Referințe
NU SUNT	

Anexa Nr. 1 La Partea I

Teren

Nr cadastral	Suprafața (mp)*	Observații / Referințe
32649	6.190	Provenit din CF 32649, nr. top. 91/5

* Suprafața este determinată în planul de proiecție Stereo 70.



Date referitoare la teren

Crt	Categorie folosință	Intra vilan	Suprafața (mp)	Tarla	Parcelă	Nr. topo	Observații / Referințe
1	faneata	NU	6.190	-	-	-	

Lungime Segmente

1) Valorile lungimilor segmentelor sunt obținute din proiecție în plan.

Punct început	X / Y	Punct sfârșit	X / Y	Lungime segment (** (m)
1	527.923,127 663.643,608	2	527.935,486 663.655,286	17.004
2	527.935,486 663.655,286	3	527.939,562 663.659,138	5.608
3	527.939,562 663.659,138	4	527.828,516 663.683,374	113.66
4	527.828,516 663.683,374	5	527.828,325 663.678,001	5.376
5	527.828,325 663.678,001	6	527.825,151 663.650,171	28.01

Punct început	X / Y	Punct sfârșit	X / Y	Lungime segment (** (m)
6	527.825,151 663.650,171	7	527.819,757 663.625,571	25.184
7	527.819,757 663.625,571	8	527.822,227 663.624,956	2.545
8	527.822,227 663.624,956	9	527.827,792 663.622,556	6.06
9	527.827,792 663.622,556	10	527.834,279 663.620,214	6.897
10	527.834,279 663.620,214	11	527.842,346 663.617,963	8.375
11	527.842,346 663.617,963	12	527.849,471 663.615,781	7.452
12	527.849,471 663.615,781	13	527.863,801 663.611,414	14.981
13	527.863,801 663.611,414	14	527.870,18 663.608,97	6.831
14	527.870,18 663.608,97	15	527.879,803 663.605,427	10.255
15	527.879,803 663.605,427	16	527.885,022 663.604,697	5.27
16	527.885,022 663.604,697	17	527.891,175 663.602,259	6.618
17	527.891,175 663.602,259	18	527.905,153 663.594,333	16.069
18	527.905,153 663.594,333	1	527.923,127 663.643,608	52.451

** Lungimile segmentelor sunt determinate în planul de proiecție Stereo 70 și sunt rotunjite la 1 milimetru.

*** Distanța dintre puncte este formată din segmente cumulate ce sunt mai mici decât valoarea 1 milimetru.

**DATE DESPRE IMOBILUL NR. 4853**

Oficiul de Cadastru și Publicitate Imobiliară SUCEAVA
Biroul de Cadastru și Publicitate Imobiliară Campulung Moldovenesc

A. Partea I. Descrierea imobilului

TEREN Extravilan

Adresa: Jud. Suceava, Loc numit Valea Putnei

Nr. Crt	Nr cadastral Nr. topografic	Suprafața* (mp)	Observații / Referințe
A1	32329	2.145	Sector cadastral:91 Teren neimprejmuit; CF 32329, nr. top. 97/14

B. Partea II. Proprietari și acte

Inscrieri privitoare la dreptul de proprietate și alte drepturi reale	Referințe
4853 / 18/12/2022	
Act Normativ nr. Lege nr. 7, din 13/03/1996 emis de Parlamentul României;	
B1	A1
Intabulare, drept de PROPRIETATE, dobandit prin Lege, cota actuala 1/1 1) NEIDENTIFICAT NEIDENTIFICAT	
Act Administrativ nr. Adeverință nr. 1477, din 24/10/2022 emis de Primăria Comunei Pojorâta;	
B2	A1
Se notează posesia faptică în favoarea lui 1) ZAHARIA IOAN	

C. Partea III. SARCINI .

Inscrieri privind dezmembramintele dreptului de proprietate, drepturi reale de garanție și sarcini	Referințe
NU SUNT	

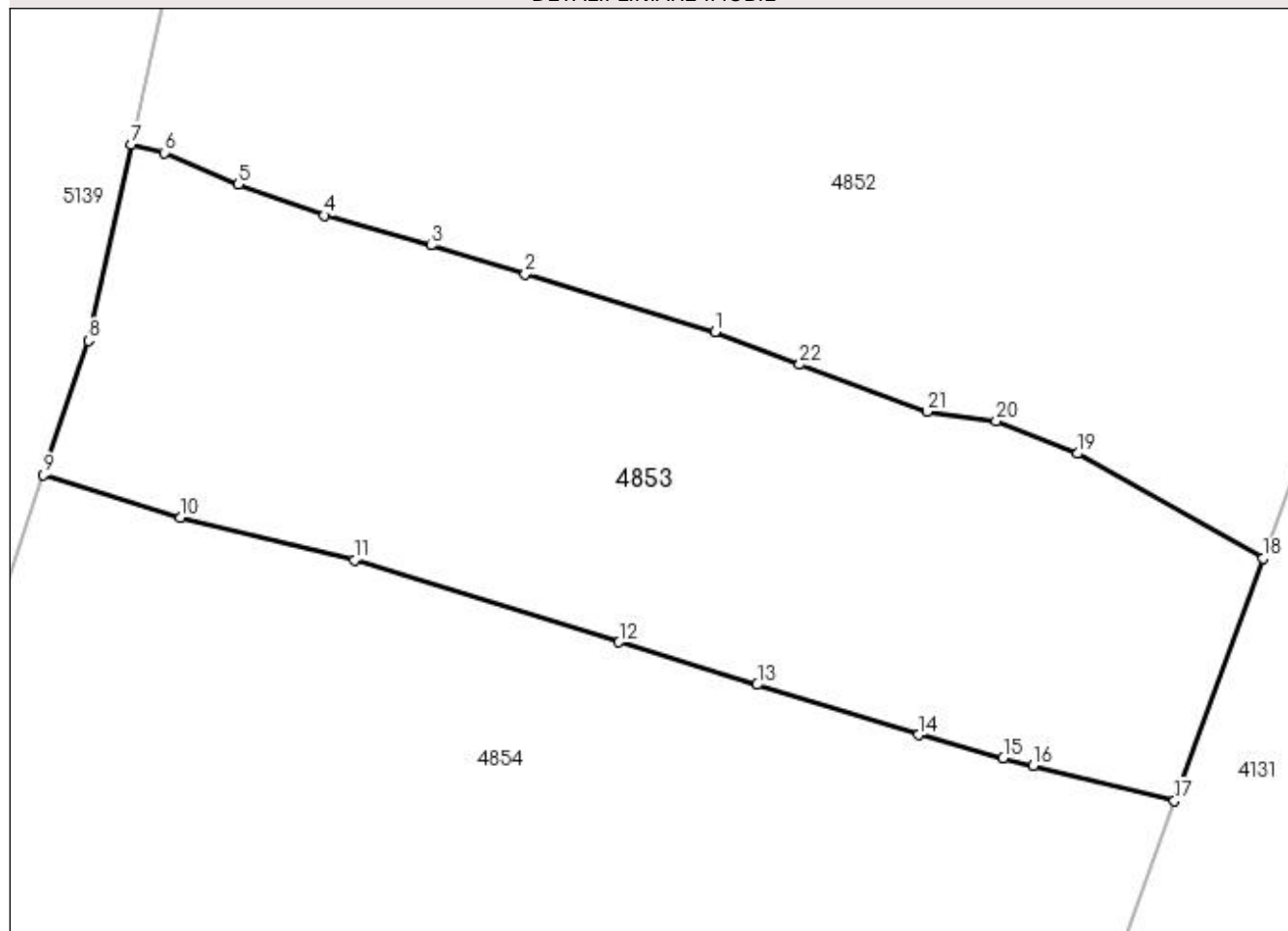
Anexa Nr. 1 La Partea I

Teren

Nr cadastral	Suprafața (mp)*	Observații / Referințe
32329	2.145	CF 32329, nr. top. 97/14

* Suprafața este determinată în planul de proiecție Stereo 70.

DETALII LINIARE IMOBIL



Date referitoare la teren

Crt	Categorie folosință	Intra vilan	Suprafața (mp)	Tarla	Parcelă	Nr. topo	Observații / Referințe
1	faneata	NU	2.145	-	-	-	

Lungime Segmente

1) Valorile lungimilor segmentelor sunt obținute din proiecție în plan.

Punct început	X / Y	Punct sfârșit	X / Y	Lungime segment (** (m)
1	527.863,801 663.611,414	2	527.849,471 663.615,781	14.981
3	527.842,346 663.617,963	4	527.834,279 663.620,214	8.375
5	527.827,792 663.622,556	6	527.822,227 663.624,956	6.06
7	527.819,757 663.625,571	8	527.816,511 663.610,769	15.154
9	527.813,112 663.600,64	10	527.823,43 663.597,441	10.803

Punct început	X / Y	Punct sfârșit	X / Y	Lungime segment (** (m)
2	527.849,471 663.615,781	3	527.842,346 663.617,963	7.452
4	527.834,279 663.620,214	5	527.827,792 663.622,556	6.897
6	527.822,227 663.624,956	7	527.819,757 663.625,571	2.545
8	527.816,511 663.610,769	9	527.813,112 663.600,64	10.684
10	527.823,43 663.597,441	11	527.836,573 663.594,225	13.531

Punct început	X / Y	Punct sfârșit	X / Y	Lungime segment (** (m)
11	527.836,573 663.594,225	12	527.856,555 663.588,028	20.921
13	527.866,974 663.584,812	14	527.879,176 663.581,033	12.774
15	527.885,553 663.579,296	16	527.887,833 663.578,719	2.352
17	527.898,483 663.576,048	18	527.905,153 663.594,333	19.464
19	527.891,175 663.602,259	20	527.885,022 663.604,697	6.618
21	527.879,803 663.605,427	22	527.870,18 663.608,97	10.255

Punct început	X / Y	Punct sfârșit	X / Y	Lungime segment (** (m)
12	527.856,555 663.588,028	13	527.866,974 663.584,812	10.904
14	527.879,176 663.581,033	15	527.885,553 663.579,296	6.609
16	527.887,833 663.578,719	17	527.898,483 663.576,048	10.98
18	527.905,153 663.594,333	19	527.891,175 663.602,259	16.069
20	527.885,022 663.604,697	21	527.879,803 663.605,427	5.27
22	527.870,18 663.608,97	1	527.863,801 663.611,414	6.831

** Lungimile segmentelor sunt determinate în planul de proiecție Stereo 70 și sunt rotunjite la 1 milimetru.

*** Distanța dintre puncte este formată din segmente cumulate ce sunt mai mici decât valoarea 1 milimetru.

**DATE DESPRE IMOBILUL NR. 4854**

Oficiul de Cadastru și Publicitate Imobiliară SUCEAVA
Biroul de Cadastru și Publicitate Imobiliară Campulung Moldovenesc

A. Partea I. Descrierea imobilului

TEREN Extravilan

Adresa: Jud. Suceava, Loc numit Valea Putnei

Nr. Crt	Nr cadastral Nr. topografic	Suprafața* (mp)	Observații / Referințe
A1	31078	27.023	Sector cadastral:91 Teren neimprejmuit; Provenit din CF 31078, 33482, nr. top. 105/4, 97/6, 97/5, 105/1, nr. top. 110/1

B. Partea II. Proprietari și acte

Inscrieri privitoare la dreptul de proprietate și alte drepturi reale		Referințe
1549 / 21/06/2006		
Act Notarial nr. Contract de vânzare cumpărare nr. 992, din 02/06/2006 emis de BNP Scraba Horia Ilie (cu clauză de întreținere);		
B1	Intabulare, drept de PROPRIETATE, dobandit prin Conventie, cota actuala 24049/27023 1) GRIJINCU IONUȚ , necasatorit	A1
4311 / 21/03/2018		
Act Notarial nr. 252, din 20/03/2018 emis de Scraba Horia Ilie;		
B2	Intabulare, drept de PROPRIETATEcu titlu de donatie, dobandit prin Conventie, cota actuala 2871/27023 1) GRIJINCU IONUȚ	A1
4854 / 18/12/2022		
Act Normativ nr. Lege nr. 7, din 13/03/1996 emis de Parlamentul României;		
B3	Intabulare, drept de PROPRIETATE, dobandit prin Lege, cota actuala 103/27023 1) NEIDENTIFICAT NEIDENTIFICAT	A1
Act Administrativ nr. Adeverință nr. 1478, din 24/10/2022 emis de Primăria Comunei Pojorâta;		
B4	Se notează posesia faptică în favoarea lui 1) GRIJINCU IONUȚ	A1

C. Partea III. SARCINI .

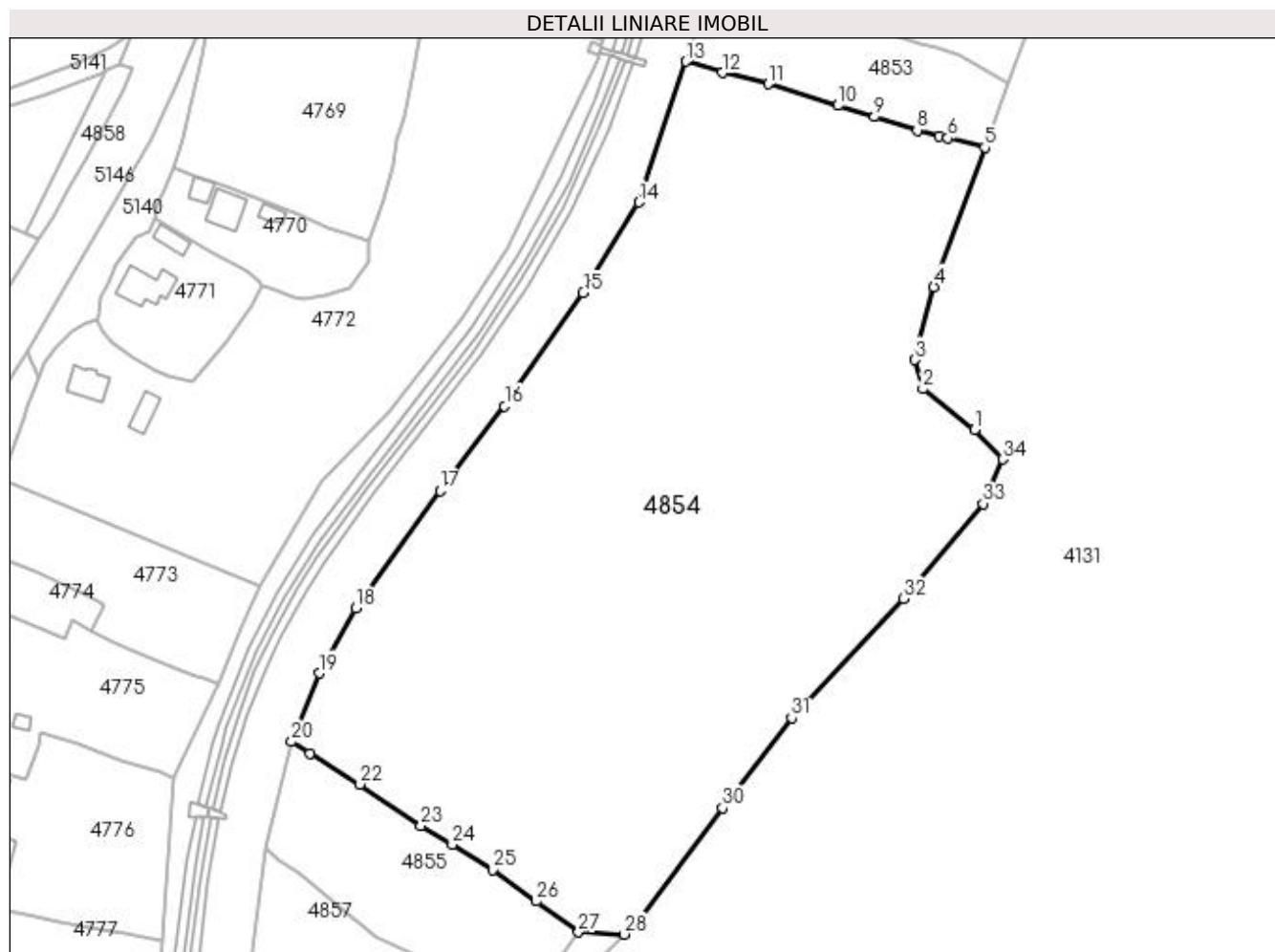
Inscrieri privind dezmembramintele dreptului de proprietate, drepturi reale de garanție și sarcini	Referințe
NU SUNT	

Anexa Nr. 1 La Partea I

Teren

Nr cadastral	Suprafața (mp)*	Observații / Referințe
31078	27.023	Provenit din CF 31078, 33482, nr. top. 105/4, 97/6, 97/5, 105/1, nr. top. 110/1

* Suprafața este determinată în planul de proiecție Stereo 70.



Date referitoare la teren

Crt	Categorie folosință	Intra vilan	Suprafața (mp)	Tarla	Parcelă	Nr. topo	Observații / Referințe
1	faneata	NU	27.023	-	-	-	

Lungime Segmente

1) Valorile lungimilor segmentelor sunt obținute din proiecție în plan.

Punct început	X / Y	Punct sfârșit	X / Y	Lungime segment (** (m)
1	527.895,612 663.495,479	2	527.880,817 663.507,097	18.811
3	527.878,418 663.515,388	4	527.883,966 663.536,248	21.585
5	527.898,483 663.576,048	6	527.887,833 663.578,719	10.98
7	527.885,553 663.579,296	8	527.879,176 663.581,033	6.609
9	527.866,974 663.584,812	10	527.856,555 663.588,028	10.904

Punct început	X / Y	Punct sfârșit	X / Y	Lungime segment (** (m)
2	527.880,817 663.507,097	3	527.878,418 663.515,388	8.631
4	527.883,966 663.536,248	5	527.898,483 663.576,048	42.365
6	527.887,833 663.578,719	7	527.885,553 663.579,296	2.352
8	527.879,176 663.581,033	9	527.866,974 663.584,812	12.774
10	527.856,555 663.588,028	11	527.836,573 663.594,225	20.921

Punct început	X / Y	Punct sfârșit	X / Y	Lungime segment (** (m)
11	527.836,573 663.594,225	12	527.823,43 663.597,441	13.531
13	527.813,112 663.600,64	14	527.799,622 663.560,439	42.404
15	527.783,757 663.534,556	16	527.761,223 663.502,166	39.457
17	527.742,782 663.478,021	18	527.718,654 663.444,444	41.347
19	527.708,341 663.425,94	20	527.700,422 663.406,356	21.124
21	527.705,722 663.403,076	22	527.719,942 663.394,232	16.746
23	527.737,309 663.382,319	24	527.746,284 663.376,917	10.475
25	527.757,788 663.369,802	26	527.770,269 663.360,764	15.41
27	527.782,393 663.351,899	28	527.795,32 663.351,312	12.94
29	527.800,149 663.356,138	30	527.823,489 663.387,483	39.08
31	527.843,303 663.413,096	32	527.875,27 663.447,158	46.713
33	527.897,989 663.474,355	34	527.903,537 663.487,029	13.835

Punct început	X / Y	Punct sfârșit	X / Y	Lungime segment (** (m)
12	527.823,43 663.597,441	13	527.813,112 663.600,64	10.803
14	527.799,622 663.560,439	15	527.783,757 663.534,556	30.358
16	527.761,223 663.502,166	17	527.742,782 663.478,021	30.382
18	527.718,654 663.444,444	19	527.708,341 663.425,94	21.184
20	527.700,422 663.406,356	21	527.705,722 663.403,076	6.233
22	527.719,942 663.394,232	23	527.737,309 663.382,319	21.06
24	527.746,284 663.376,917	25	527.757,788 663.369,802	13.526
26	527.770,269 663.360,764	27	527.782,393 663.351,899	15.019
28	527.795,32 663.351,312	29	527.800,149 663.356,138	6.827
30	527.823,489 663.387,483	31	527.843,303 663.413,096	32.382
32	527.875,27 663.447,158	33	527.897,989 663.474,355	35.438
34	527.903,537 663.487,029	1	527.895,612 663.495,479	11.585

** Lungimile segmentelor sunt determinate în planul de proiecție Stereo 70 și sunt rotunjite la 1 milimetru.

*** Distanța dintre puncte este formată din segmente cumulate ce sunt mai mici decât valoarea 1 milimetru.

**DATE DESPRE IMOBILUL NR. 4855**

Oficiul de Cadastru și Publicitate Imobiliară SUCEAVA
Biroul de Cadastru și Publicitate Imobiliară Campulung Moldovenesc

A. Partea I. Descrierea imobilului

TEREN Extravilan

Adresa: Jud. Suceava, Loc numit Valea Putnei

Nr. Crt	Nr cadastral Nr. topografic	Suprafața* (mp)	Observații / Referințe
A1	35885	2.871	Sector cadastral:91 Teren neimprejmuit; Provenit din CF 35885, nr. top. 110/15

B. Partea II. Proprietari și acte

Inscrieri privitoare la dreptul de proprietate și alte drepturi reale		Referințe
4670 / 20/11/1997		
Act Notarial nr. Contract de partaj nr. 4050, din 14/11/1997 emis de N.P. Horia Ilie Scraba;		
B1	Intabulare, drept de PROPRIETATE, dobandit prin Conventie, cota actuala 1/1 1) MUSAT ELENA, LIPSĂ CNP	A1

C. Partea III. SARCINI .

Inscrieri privind dezmembramintele dreptului de proprietate, drepturi reale de garanție și sarcini	Referințe
NU SUNT	

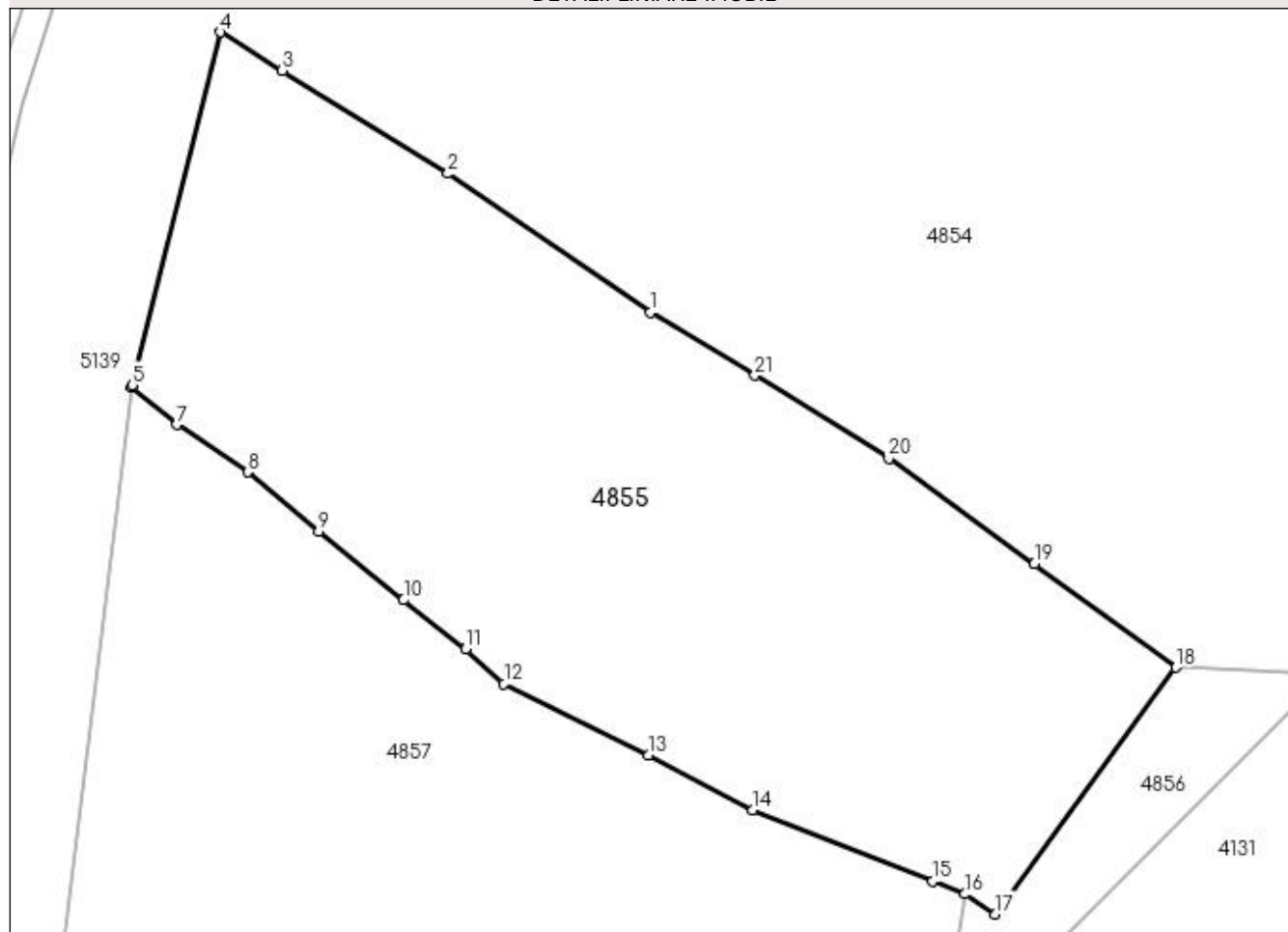
Anexa Nr. 1 La Partea I

Teren

Nr cadastral	Suprafața (mp)*	Observații / Referințe
35885	2.871	Provenit din CF 35885, nr. top. 110/15

* Suprafața este determinată în planul de proiecție Stereo 70.

DETALII LINIARE IMOBIL



Date referitoare la teren

Crt	Categorie folosință	Intravilan	Suprafața (mp)	Tarla	Parcelă	Nr. topo	Observații / Referințe
1	faneata	NU	2.871	-	-	-	

Lungime Segmente

1) Valorile lungimilor segmentelor sunt obținute din proiecție în plan.

Punct început	X / Y	Punct sfârșit	X / Y	Lungime segment (** (m)
1	527.737,309 663.382,319	2	527.719,942 663.394,232	21.06
3	527.705,722 663.403,076	4	527.700,422 663.406,356	6.233
5	527.692,839 663.376,097	6	527.692,813 663.375,89	0.209
7	527.696,65 663.372,693	8	527.702,785 663.368,638	7.354
9	527.708,843 663.363,541	10	527.716,141 663.357,662	9.371

Punct început	X / Y	Punct sfârșit	X / Y	Lungime segment (** (m)
2	527.719,942 663.394,232	3	527.705,722 663.403,076	16.746
4	527.700,422 663.406,356	5	527.692,839 663.376,097	31.195
6	527.692,813 663.375,89	7	527.696,65 663.372,693	4.994
8	527.702,785 663.368,638	9	527.708,843 663.363,541	7.917
10	527.716,141 663.357,662	11	527.721,481 663.353,466	6.791

Punct început	X / Y	Punct sfârșit	X / Y	Lungime segment (** (m)
11	527.721,481 663.353,466	12	527.724,752 663.350,488	4.424
13	527.737,163 663.344,393	14	527.746,098 663.339,632	10.124
15	527.761,544 663.333,537	16	527.764,315 663.332,445	2.978
17	527.766,92 663.330,724	18	527.782,393 663.351,899	26.226
19	527.770,269 663.360,764	20	527.757,788 663.369,802	15.41
21	527.746,284 663.376,917	1	527.737,309 663.382,319	10.475

Punct început	X / Y	Punct sfârșit	X / Y	Lungime segment (** (m)
12	527.724,752 663.350,488	13	527.737,163 663.344,393	13.827
14	527.746,098 663.339,632	15	527.761,544 663.333,537	16.605
16	527.764,315 663.332,445	17	527.766,92 663.330,724	3.122
18	527.782,393 663.351,899	19	527.770,269 663.360,764	15.019
20	527.757,788 663.369,802	21	527.746,284 663.376,917	13.526

** Lungimile segmentelor sunt determinate în planul de proiecție Stereo 70 și sunt rotunjite la 1 milimetru.

*** Distanța dintre puncte este formată din segmente cumulate ce sunt mai mici decât valoarea 1 milimetru.

**DATE DESPRE IMOBILUL NR. 4856**

Oficiul de Cadastru și Publicitate Imobiliară SUCEAVA
Biroul de Cadastru și Publicitate Imobiliară Campulung Moldovenesc

A. Partea I. Descrierea imobilului

TEREN Extravilan

Adresa: Jud. Suceava, Loc numit Valea Putnei

Nr. Crt	Nr cadastral Nr. topografic	Suprafața* (mp)	Observații / Referințe
A1		1.190	Sector cadastral:91 Teren neimprejmuit;

B. Partea II. Proprietari și acte

Inscrieri privitoare la dreptul de proprietate și alte drepturi reale		Referințe
4856 / 18/12/2022		
Act Normativ nr. Lege nr. 7, din 13/03/1996 emis de Parlamentul României;		
B1	Inscrierea provizorie, drept de PROPRIETATE, dobandit prin Lege, cota actuala 1/1 1) COMUNA POJORÂTA, CIF:4441425	A1

C. Partea III. SARCINI .

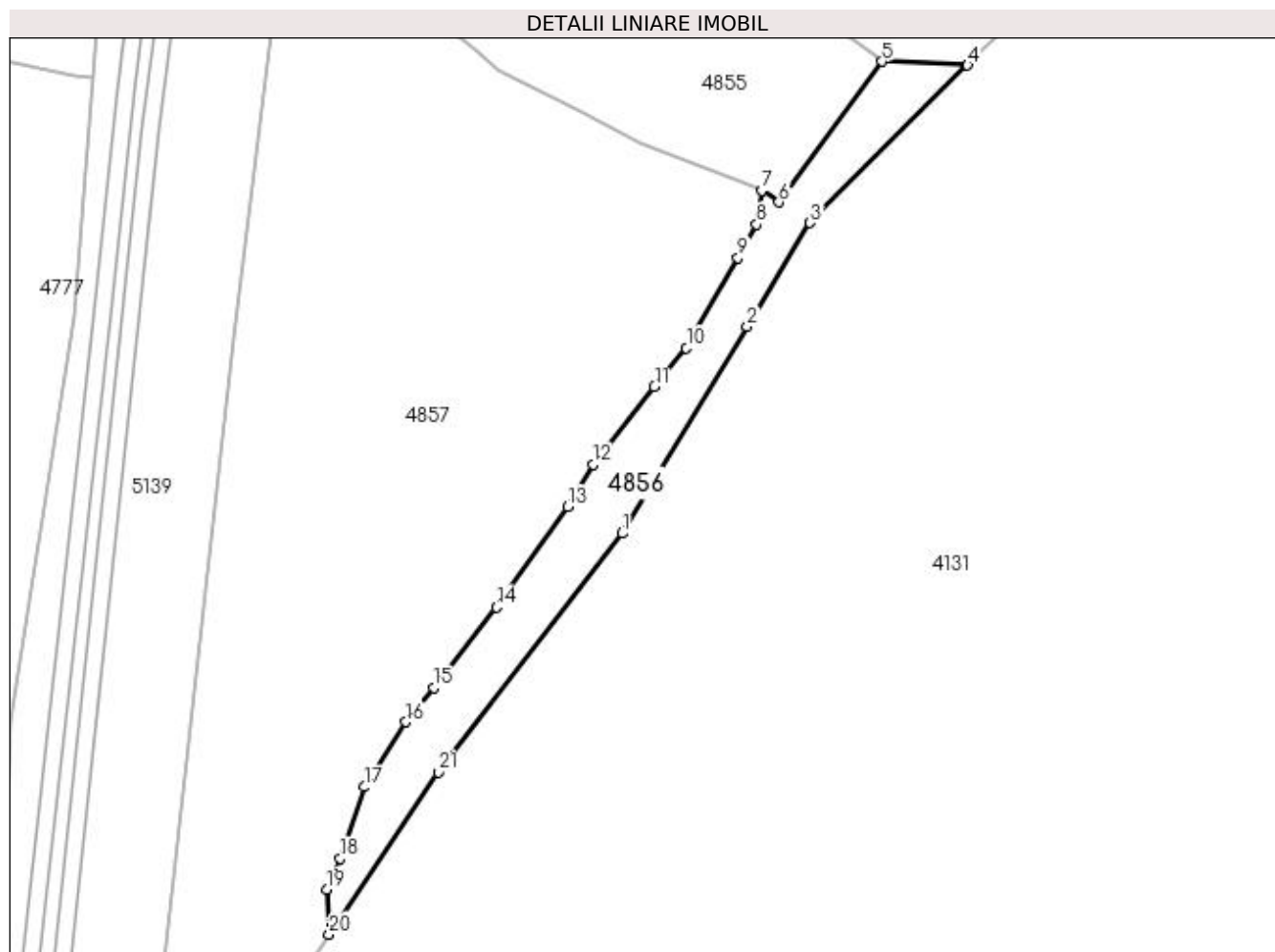
Inscrieri privind dezmembramintele dreptului de proprietate, drepturi reale de garanție și sarcini	Referințe
NU SUNT	

Anexa Nr. 1 La Partea I

Teren

Nr cadastral	Suprafața (mp)*	Observații / Referințe
	1.190	

* Suprafața este determinată în planul de proiecție Stereo 70.



Date referitoare la teren

Crt	Categorie folosință	Intra vilan	Suprafața (mp)	Tarla	Parcelă	Nr. topo	Observații / Referințe
1	faneata	NU	1.190	-	-	-	

Lungime Segmente

1) Valorile lungimilor segmentelor sunt obținute din proiecție în plan.

Punct început	X / Y	Punct sfârșit	X / Y	Lungime segment (** (m)
1	527.743,349 663.280,884	2	527.762,17 663.312,0	36.365
3	527.771,617 663.327,621	4	527.795,32 663.351,312	33.513
5	527.782,393 663.351,899	6	527.766,92 663.330,724	26.226
7	527.764,315 663.332,445	8	527.763,579 663.327,372	5.126
9	527.760,758 663.322,355	10	527.752,973 663.308,776	15.652

Punct început	X / Y	Punct sfârșit	X / Y	Lungime segment (** (m)
2	527.762,17 663.312,0	3	527.771,617 663.327,621	18.255
4	527.795,32 663.351,312	5	527.782,393 663.351,899	12.94
6	527.766,92 663.330,724	7	527.764,315 663.332,445	3.122
8	527.763,579 663.327,372	9	527.760,758 663.322,355	5.756
10	527.752,973 663.308,776	11	527.748,198 663.302,955	7.529

Punct început	X / Y	Punct sfârșit	X / Y	Lungime segment (** (m)
11	527.748,198 663.302,955	12	527.738,896 663.291,234	14.964
13	527.735,081 663.284,883	14	527.724,346 663.269,763	18.543
15	527.714,98 663.257,685	16	527.710,753 663.252,509	6.683
17	527.704,56 663.242,747	18	527.700,852 663.232,004	11.365
19	527.698,822 663.227,311	20	527.699,201 663.220,547	6.775
21	527.715,61 663.244,974	1	527.743,349 663.280,884	45.376

Punct început	X / Y	Punct sfârșit	X / Y	Lungime segment (** (m)
12	527.738,896 663.291,234	13	527.735,081 663.284,883	7.409
14	527.724,346 663.269,763	15	527.714,98 663.257,685	15.284
16	527.710,753 663.252,509	17	527.704,56 663.242,747	11.561
18	527.700,852 663.232,004	19	527.698,822 663.227,311	5.113
20	527.699,201 663.220,547	21	527.715,61 663.244,974	29.427

** Lungimile segmentelor sunt determinate în planul de proiecție Stereo 70 și sunt rotunjite la 1 milimetru.

*** Distanța dintre puncte este formată din segmente cumulate ce sunt mai mici decât valoarea 1 milimetru.

**DATE DESPRE IMOBILUL NR. 4857**

Oficiul de Cadastru și Publicitate Imobiliară SUCEAVA
Biroul de Cadastru și Publicitate Imobiliară Campulung Moldovenesc

A. Partea I. Descrierea imobilului

TEREN Extravilan

Adresa: Jud. Suceava, Loc numit Valea Putnei

Nr. Crt	Nr cadastral Nr. topografic	Suprafața* (mp)	Observații / Referințe
A1		7.414	Sector cadastral:91 Teren neimprejmut;

B. Partea II. Proprietari și acte

Inscrieri privitoare la dreptul de proprietate și alte drepturi reale		Referințe
4857 / 18/12/2022		
Act Normativ nr. Lege nr. 7, din 13/03/1996 emis de Parlamentul României;		
B1	Intabulare, drept de PROPRIETATE, dobândit prin Lege, cota actuala 1/1 1) NEIDENTIFICAT NEIDENTIFICAT	A1
Act Administrativ nr. Adeverință nr. 1479, din 24/10/2022 emis de Primăria Comunei Pojorâta;		
B2	Se notează posesia faptică în favoarea lui 1) COSMACIUC GAVRIL-IOSIF	A1

C. Partea III. SARCINI .

Inscrieri privind dezmembramintele dreptului de proprietate, drepturi reale de garanție și sarcini	Referințe
NU SUNT	

Anexa Nr. 1 La Partea I

Teren

Nr cadastral	Suprafața (mp)*	Observații / Referințe
	7.414	

* Suprafața este determinată în planul de proiecție Stereo 70.



Date referitoare la teren

Crt	Categorie folosință	Intra vilan	Suprafața (mp)	Tarla	Parcelă	Nr. topo	Observații / Referințe
1	faneata	NU	7.414	-	-	-	

Lungime Segmente

1) Valorile lungimilor segmentelor sunt obținute din proiecție în plan.

Punct început	X / Y	Punct sfârșit	X / Y	Lungime segment (** (m)	Punct început	X / Y	Punct sfârșit	X / Y	Lungime segment (** (m)
1	527.764,315 663.332,445	2	527.761,544 663.333,537	2.978	2	527.761,544 663.333,537	3	527.746,098 663.339,632	16.605
3	527.746,098 663.339,632	4	527.737,163 663.344,393	10.124	4	527.737,163 663.344,393	5	527.724,752 663.350,488	13.827
5	527.724,752 663.350,488	6	527.721,481 663.353,466	4.424	6	527.721,481 663.353,466	7	527.716,141 663.357,662	6.791
7	527.716,141 663.357,662	8	527.708,843 663.363,541	9.371	8	527.708,843 663.363,541	9	527.702,785 663.368,638	7.917
9	527.702,785 663.368,638	10	527.696,65 663.372,693	7.354	10	527.696,65 663.372,693	11	527.692,813 663.375,89	4.994

Punct început	X / Y	Punct sfârșit	X / Y	Lungime segment (** (m)	Punct început	X / Y	Punct sfârșit	X / Y	Lungime segment (** (m)
11	527.692,813 663.375,89	12	527.684,723 663.310,36	66.027	12	527.684,723 663.310,36	13	527.673,895 663.211,188	99.761
13	527.673,895 663.211,188	14	527.672,404 663.197,267	14.001	14	527.672,404 663.197,267	15	527.671,738 663.191,028	6.274
15	527.671,738 663.191,028	16	527.669,626 663.171,238	19.902	16	527.669,626 663.171,238	17	527.680,92 663.193,334	24.815
17	527.680,92 663.193,334	18	527.699,201 663.220,547	32.783	18	527.699,201 663.220,547	19	527.698,822 663.227,311	6.775
19	527.698,822 663.227,311	20	527.700,852 663.232,004	5.113	20	527.700,852 663.232,004	21	527.704,56 663.242,747	11.365
21	527.704,56 663.242,747	22	527.710,753 663.252,509	11.561	22	527.710,753 663.252,509	23	527.714,98 663.257,685	6.683
23	527.714,98 663.257,685	24	527.724,346 663.269,763	15.284	24	527.724,346 663.269,763	25	527.735,081 663.284,883	18.543
25	527.735,081 663.284,883	26	527.738,896 663.291,234	7.409	26	527.738,896 663.291,234	27	527.748,198 663.302,955	14.964
27	527.748,198 663.302,955	28	527.752,973 663.308,776	7.529	28	527.752,973 663.308,776	29	527.760,758 663.322,355	15.652
29	527.760,758 663.322,355	30	527.763,579 663.327,372	5.756	30	527.763,579 663.327,372	1	527.764,315 663.332,445	5.126

** Lungimile segmentelor sunt determinate în planul de proiecție Stereo 70 și sunt rotunjite la 1 milimetru.

*** Distanța dintre puncte este formată din segmente cumulate ce sunt mai mici decât valoarea 1 milimetru.

**DATE DESPRE IMOBILUL NR. 4858**

Oficiul de Cadastru și Publicitate Imobiliară SUCEAVA
Biroul de Cadastru și Publicitate Imobiliară Campulung Moldovenesc

A. Partea I. Descrierea imobilului

TEREN Intravilan

Adresa: Loc. Valea Putnei, Jud. Suceava, Loc numit Valea Putnei

Nr. Crt	Nr cadastral Nr. topografic	Suprafața* (mp)	Observații / Referințe
A1	35888	323	Sector cadastral:87 Teren neimprejmuit; Provenit din CF 35888, nr. top. 38/4

B. Partea II. Proprietari și acte

Inscrieri privitoare la dreptul de proprietate și alte drepturi reale	Referințe
2558 / 21/09/2006	
Act Normativ nr. Legea nr. 198, din 25/05/2004 emis de - (HG nr.941/2004, nr.659/2005);	
B1	Intabulare, drept de PROPRIETATE, dobandit prin Lege, cota actuala 1/1 1) STATUL ROMÂN, CIF:9999999999999, LIPSĂ CUI/CIF
B2	Intabulare, drept de ADMINISTRARE 1) CNADNR SA, CIF:9999999999999, LIPSĂ CUI

C. Partea III. SARCINI .

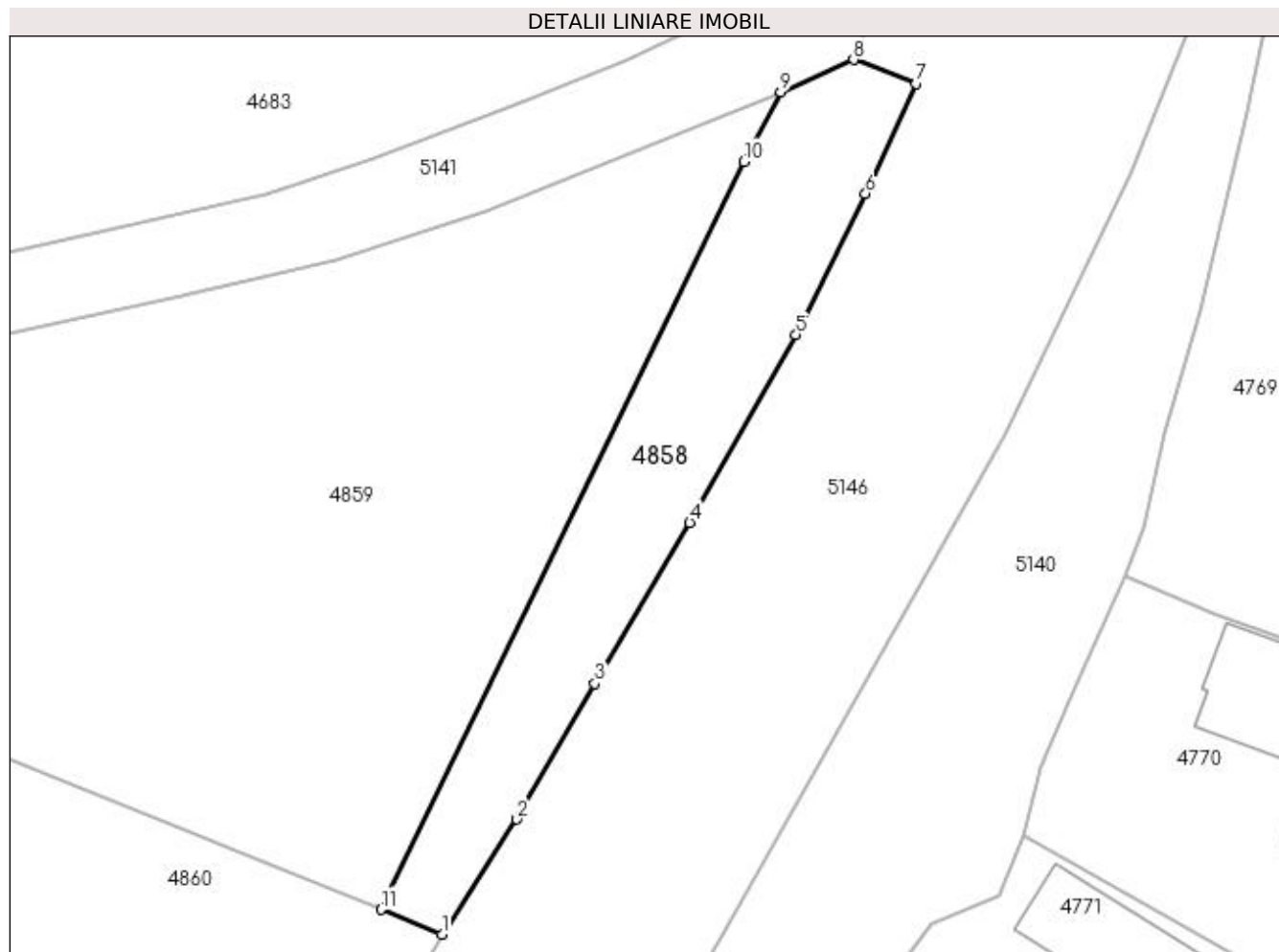
Inscrieri privind dezmembramintele dreptului de proprietate, drepturi reale de garanție și sarcini	Referințe
NU SUNT	

Anexa Nr. 1 La Partea I

Teren

Nr cadastral	Suprafața (mp)*	Observații / Referințe
35888	323	Provenit din CF 35888, nr. top. 38/4

* Suprafața este determinată în planul de proiecție Stereo 70.



Date referitoare la teren

Crt	Categorie folosință	Intra vilan	Suprafața (mp)	Tarla	Parcelă	Nr. topo	Observații / Referințe
1	faneata	DA	323	-	-	-	

Lungime Segmente

1) Valorile lungimilor segmentelor sunt obținute din proiecție în plan.

Punct început	X / Y	Punct sfârșit	X / Y	Lungime segment (** (m)
1	527.627,91 663.550,078	2	527.632,192 663.556,635	7.831
2	527.632,192 663.556,635	3	527.636,631 663.564,363	8.912
3	527.636,631 663.564,363	4	527.642,032 663.573,544	10.652
4	527.642,032 663.573,544	5	527.648,085 663.584,244	12.293
5	527.648,085 663.584,244	6	527.652,057 663.592,283	8.967

Punct început	X / Y	Punct sfârșit	X / Y	Lungime segment (** (m)
6	527.652,057 663.592,283	7	527.654,948 663.598,563	6.913
7	527.654,948 663.598,563	8	527.651,372 663.599,917	3.824
8	527.651,372 663.599,917	9	527.647,222 663.598,071	4.542
9	527.647,222 663.598,071	10	527.645,136 663.594,105	4.481
10	527.645,136 663.594,105	11	527.624,437 663.551,49	47.376
11	527.624,437 663.551,49	1	527.627,91 663.550,078	3.749

** Lungimile segmentelor sunt determinate în planul de proiecție Stereo 70 și sunt rotunjite la 1 milimetru.

*** Distanța dintre puncte este formată din segmente cumulate ce sunt mai mici decât valoarea 1 milimetru.

**DATE DESPRE IMOBILUL NR. 4859**

Oficiul de Cadastru și Publicitate Imobiliară SUCEAVA
Biroul de Cadastru și Publicitate Imobiliară Campulung Moldovenesc

A. Partea I. Descrierea imobilului

TEREN Intravilan

Adresa: Loc. Valea Putnei, Jud. Suceava, Loc numit Valea Putnei

Nr. Crt	Nr cadastral Nr. topografic	Suprafața* (mp)	Observații / Referințe
A1		1.674	Sector cadastral:87 Teren neimprejmut;

B. Partea II. Proprietari și acte

Inscrieri privitoare la dreptul de proprietate și alte drepturi reale		Referințe
4859 / 18/12/2022		
Act Normativ nr. Lege nr. 7, din 13/03/1996 emis de Parlamentul României;		
B1	Intabulare, drept de PROPRIETATE, dobândit prin Lege, cota actuala 1/1 1) NEIDENTIFICAT NEIDENTIFICAT	A1
Act Administrativ nr. Adeverință nr. 1480, din 24/10/2022 emis de Primăria Comunei Pojorâta;		
B2	Se notează posesia faptică în favoarea lui 1) GRIGOREAN GAVRIL	A1

C. Partea III. SARCINI .

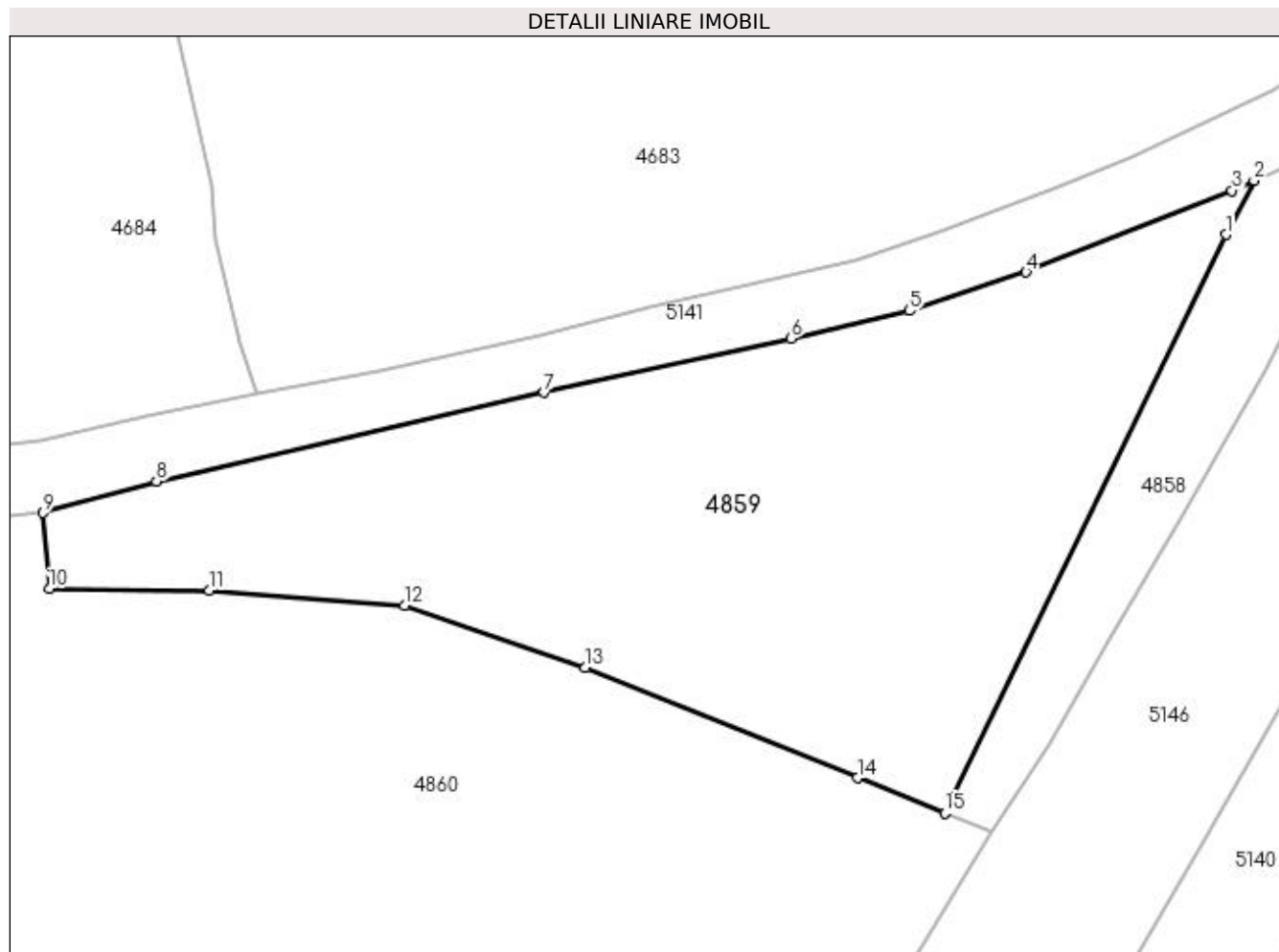
Inscrieri privind dezmembramintele dreptului de proprietate, drepturi reale de garanție și sarcini	Referințe
NU SUNT	

Anexa Nr. 1 La Partea I

Teren

Nr cadastral	Suprafața (mp)*	Observații / Referințe
	1.674	

* Suprafața este determinată în planul de proiecție Stereo 70.



Date referitoare la teren

Crt	Categorie folosință	Intravilan	Suprafața (mp)	Tarla	Parcelă	Nr. topo	Observații / Referințe
1	faneata	DA	1.674	-	-	-	

Lungime Segmente

1) Valorile lungimilor segmentelor sunt obținute din proiecție în plan.

Punct început	X / Y	Punct sfârșit	X / Y	Lungime segment (** (m)
1	527.645,136 663.594,105	2	527.647,222 663.598,071	4.481
2	527.647,222 663.598,071	3	527.645,593 663.597,346	1.783
3	527.645,593 663.597,346	4	527.630,432 663.591,331	16.311
4	527.630,432 663.591,331	5	527.621,847 663.588,508	9.037
5	527.621,847 663.588,508	6	527.613,119 663.586,469	8.963

Punct început	X / Y	Punct sfârșit	X / Y	Lungime segment (** (m)
6	527.613,119 663.586,469	7	527.594,94 663.582,478	18.612
7	527.594,94 663.582,478	8	527.566,395 663.575,94	29.284
8	527.566,395 663.575,94	9	527.558,047 663.573,615	8.666
9	527.558,047 663.573,615	10	527.558,486 663.568,03	5.602
10	527.558,486 663.568,03	11	527.570,278 663.567,901	11.793
11	527.570,278 663.567,901	12	527.584,644 663.566,81	14.407
12	527.584,644 663.566,81	13	527.597,968 663.562,232	14.089
13	527.597,968 663.562,232	14	527.618,022 663.554,099	21.64
14	527.618,022 663.554,099	15	527.624,437 663.551,49	6.925
15	527.624,437 663.551,49	1	527.645,136 663.594,105	47.376

** Lungimile segmentelor sunt determinate în planul de proiecție Stereo 70 și sunt rotunjite la 1 milimetru.

*** Distanța dintre puncte este formată din segmente cumulate ce sunt mai mici decât valoarea 1 milimetru.

**DATE DESPRE IMOBILUL NR. 4860**

Oficiul de Cadastru și Publicitate Imobiliară SUCEAVA
Biroul de Cadastru și Publicitate Imobiliară Campulung Moldovenesc

A. Partea I. Descrierea imobilului

TEREN Necunoscut

Adresa: Loc. Valea Putnei, Jud. Suceava, Loc numit Valea Putnei

Nr. Crt	Nr cadastral Nr. topografic	Suprafața* (mp)	Observații / Referințe
A1	32475	14.793	Sector cadastral:87 Teren imprejmuit; Provenit din CF 32475, 32476, nr. top. 107, 147/3, 147/2, 41/2, 41/1, nr. top. 147/5, 147/4, CF 34058, 35405, nr. top. 147/1, 147/6

B. Partea II. Proprietari și acte

Inscrieri privitoare la dreptul de proprietate și alte drepturi reale		Referințe
1058 / 16/06/2004		
Act Notarial nr. Act De Partaj Voluntar nr. 604, din 27/04/2004 emis de BNP Stelian Catargiu;		
B1	Intabulare, drept de PROPRIETATE bun comun, dobandit prin Conventie, cota actuala 7176/14793 1) CUCEAC FELICIA, LIPSĂ CNP 2) CUCEAC PETRE	A1
1059 / 16/06/2004		
Act Notarial nr. Act De Partaj Voluntar nr. 604, din 27/04/2004 emis de BNP Stelian Catargiu (contract de vânzare-cumpărare nr. 370/28.05.2004 - BNP Rotaru Dorina);;		
B2	Intabulare, drept de PROPRIETATE bun comun, dobandit prin Conventie, cota actuala 7617/14793 1) CUCEAC FELICIA, LIPSĂ CNP 2) CUCEAC PETRE	A1

C. Partea III. SARCINI .

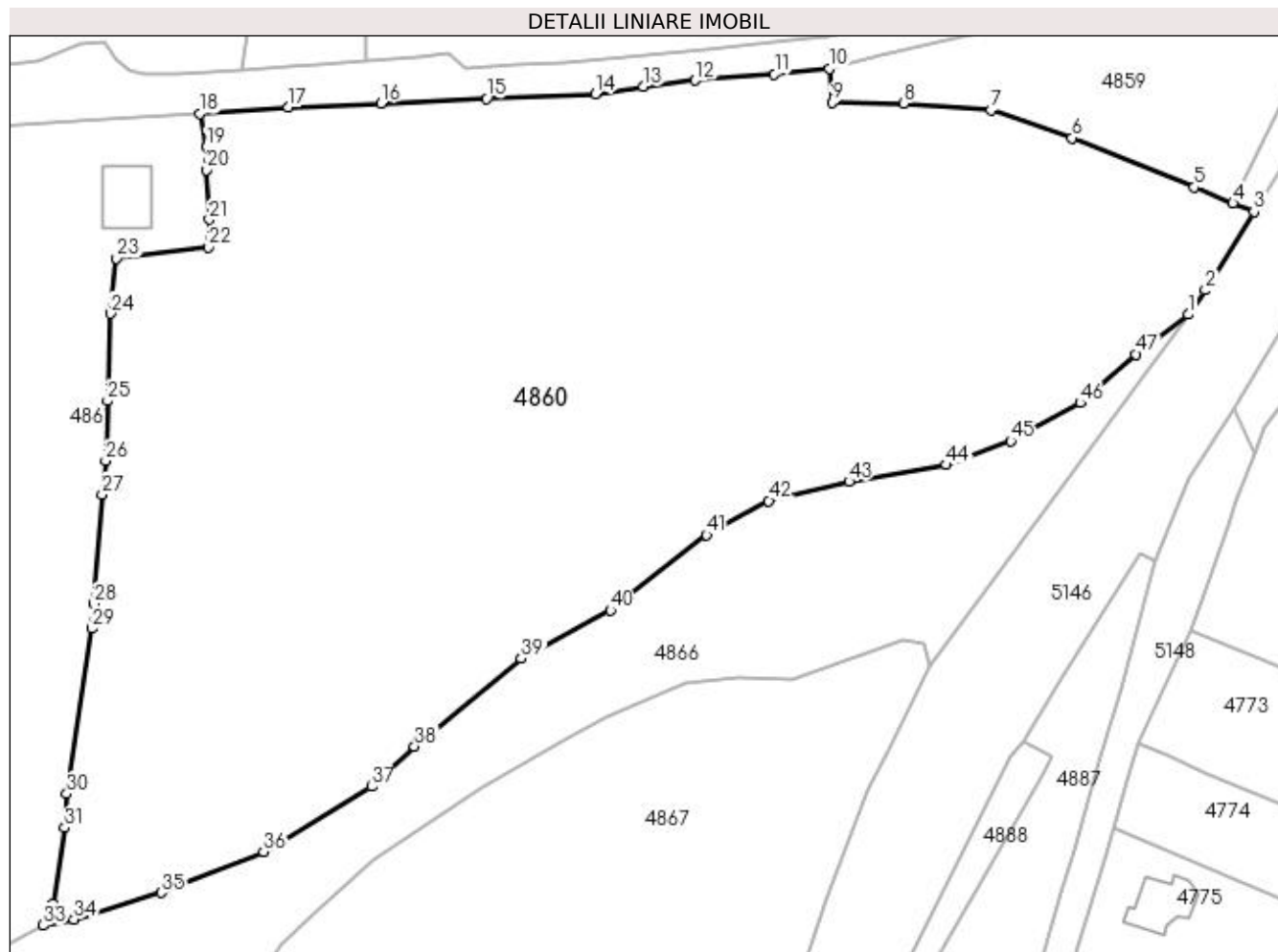
Inscrieri privind dezmembramintele dreptului de proprietate, drepturi reale de garanție și sarcini	Referințe
NU SUNT	

Anexa Nr. 1 La Partea I

Teren

Nr cadastral	Suprafața (mp)*	Observații / Referințe
32475	14.793	Provenit din CF 32475, 32476, nr. top. 107, 147/3, 147/2, 41/2, 41/1, nr. top. 147/5, 147/4, CF 34058, 35405, nr. top. 147/1, 147/6

* Suprafața este determinată în planul de proiecție Stereo 70.



Date referitoare la teren

Crt	Categorie folosință	Intra vilan	Suprafața (mp)	Tarla	Parcelă	Nr. topo	Observații / Referințe
1	faneata	DA	9.310	-	-	-	
2	faneata	NU	5.483	-	-	-	

Lungime Segmente

1) Valorile lungimilor segmentelor sunt obținute din proiecție în plan.

Punct început	X / Y	Punct sfârșit	X / Y	Lungime segment
1	527.617,06 663.533,215	2	527.619,918 663.537,193	4.898
4	527.624,437 663.551,49	5	527.618,022 663.554,099	6.925
7	527.584,644 663.566,81	8	527.570,278 663.567,901	14.407
10	527.558,047 663.573,615	11	527.549,018 663.572,7	9.075
13	527.527,458 663.570,706	14	527.519,548 663.569,43	8.012
2	527.619,918 663.537,193	3	527.627,91 663.550,078	15.162
5	527.618,022 663.554,099	6	527.597,968 663.562,232	21.649
8	527.570,278 663.567,901	9	527.558,486 663.568,03	11.793
11	527.549,018 663.572,7	12	527.535,977 663.571,681	13.081
14	527.519,548 663.569,43	15	527.501,71 663.568,729	17.852
3	527.627,91 663.550,078	4	527.624,437 663.551,49	3.749
6	527.597,968 663.562,232	7	527.584,644 663.566,81	14.089
9	527.558,486 663.568,03	10	527.558,047 663.573,615	5.602
12	527.535,977 663.571,681	13	527.527,458 663.570,706	8.575
15	527.501,71 663.568,729	16	527.484,317 663.567,941	17.411

Punct început	X / Y	Punct sfârșit	X / Y	Lungime segment	Punct început	X / Y	Punct sfârșit	X / Y	Lungime segment	Punct început	X / Y	Punct sfârșit	X / Y	Lungime segment
16	527.484,317 663.567,941	17	527.469,081 663.567,234	15.252	17	527.469,081 663.567,234	18	527.454,478 663.566,211	14.639	18	527.454,478 663.566,211	19	527.455,644 663.560,708	5.625
19	527.455,644 663.560,708	20	527.455,598 663.556,973	3.735	20	527.455,598 663.556,973	21	527.456,077 663.548,828	8.159	21	527.456,077 663.548,828	22	527.455,959 663.544,232	4.598
22	527.455,959 663.544,232	23	527.440,821 663.542,43	15.245	23	527.440,821 663.542,43	24	527.439,861 663.533,339	9.142	24	527.439,861 663.533,339	25	527.439,331 663.518,978	14.371
25	527.439,331 663.518,978	26	527.439,039 663.509,134	9.848	26	527.439,039 663.509,134	27	527.438,44 663.503,632	5.535	27	527.438,44 663.503,632	28	527.437,118 663.485,616	18.064
28	527.437,118 663.485,616	29	527.436,709 663.481,564	4.073	29	527.436,709 663.481,564	30	527.432,647 663.454,331	27.534	30	527.432,647 663.454,331	31	527.432,268 663.448,774	5.57
31	527.432,268 663.448,774	32	527.430,351 663.436,259	12.661	32	527.430,351 663.436,259	33	527.428,757 663.432,737	3.866	33	527.428,757 663.432,737	34	527.433,821 663.433,734	5.161
34	527.433,821 663.433,734	35	527.448,155 663.438,107	14.986	35	527.448,155 663.438,107	36	527.464,992 663.444,854	18.139	36	527.464,992 663.444,854	37	527.482,737 663.455,563	20.726
37	527.482,737 663.455,563	38	527.489,8 663.462,195	9.689	38	527.489,8 663.462,195	39	527.507,368 663.476,611	22.726	39	527.507,368 663.476,611	40	527.522,048 663.484,558	16.693
40	527.522,048 663.484,558	41	527.537,863 663.496,939	20.085	41	527.537,863 663.496,939	42	527.548,096 663.502,531	11.661	42	527.548,096 663.502,531	43	527.561,329 663.505,738	13.616
43	527.561,329 663.505,738	44	527.577,318 663.508,471	16.221	44	527.577,318 663.508,471	45	527.587,878 663.512,393	11.265	45	527.587,878 663.512,393	46	527.599,319 663.518,657	13.044
46	527.599,319 663.518,657	47	527.608,475 663.526,649	12.153	47	527.608,475 663.526,649	1	527.617,06 663.533,215	10.808					

** Lungimile segmentelor sunt determinate în planul de proiecție Stereo 70 și sunt rotunjite la 1 milimetru.

*** Distanța dintre puncte este formată din segmente cumulate ce sunt mai mici decât valoarea 1 milimetru.

**DATE DESPRE IMOBILUL NR. 4861**

Oficiul de Cadastru și Publicitate Imobiliară SUCEAVA
Biroul de Cadastru și Publicitate Imobiliară Campulung Moldovenesc

A. Partea I. Descrierea imobilului

TEREN Necunoscut

Adresa: Loc. Valea Putnei, Str Cîrjoi, Nr. 1, Jud. Suceava

Nr. Crt	Nr cadastral Nr. topografic	Suprafața* (mp)	Observații / Referințe
A1	35406	13.705	Sector cadastral:87 Teren neimprejmuit; Provenit din CF 35406, nr. cad. 35406

Construcții

Crt	Nr cadastral Nr. topografic	Adresa	Observații / Referințe
A1.1		Loc. Valea Putnei, Str Cîrjoi, Nr. 1, Jud. Suceava	Nr. niveluri:1; S. construita la sol:80 mp; S. construita desfasurata:80 mp; Casă de locuit, P

B. Partea II. Proprietari și acte

Inscrieri privitoare la dreptul de proprietate și alte drepturi reale		Referințe
4861 / 18/12/2022		
Act Normativ nr. Legea nr. 7, din 13/03/1996 emis de Parlamentul României;		
B1	Intabulare, drept de PROPRIETATE, dobandit prin Lege, cota actuala 1/1 1) NEIDENTIFICAT NEIDENTIFICAT, LIPSĂ CNP	A1
12019 / 01/08/2022		
Act Notarial nr. Contract de donație aut. cu nr.1659, din 29/07/2022 emis de BIN Taran Liliana;		
B2	Se notează posesia faptică ca bun propriu în favoarea lui 1) NOVOTNY BOGDAN	A1
B3	Intabulare, drept de PROPRIETATE, dobandit prin Conventie, cota actuala 1/1 1) NOVOTNY BOGDAN	A1.1

C. Partea III. SARCINI .

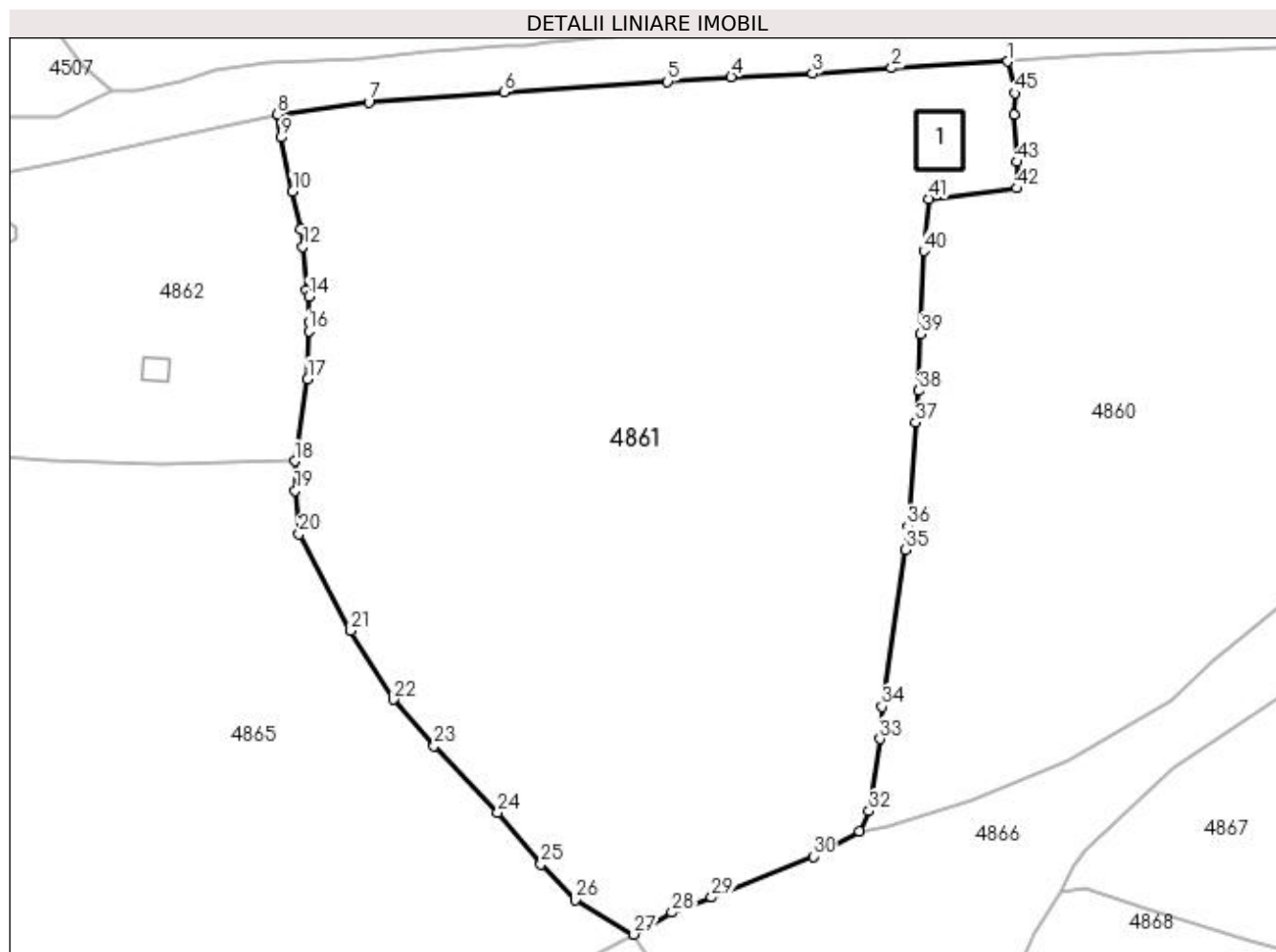
Inscrieri privind dezmembramintele dreptului de proprietate, drepturi reale de garanție și sarcini	Referințe
NU SUNT	

Anexa Nr. 1 La Partea I

Teren

Nr cadastral	Suprafața (mp)*	Observații / Referințe
35406	13.705	Provenit din CF 35406, nr. cad. 35406

* Suprafața este determinată în planul de proiecție Stereo 70.



Date referitoare la teren

Crt	Categorie folosință	Intravilan	Suprafața (mp)	Tarla	Parcelă	Nr. topo	Observații / Referințe
1	curți constructii	DA	537	-	-	-	
2	faneata	DA	5.520	-	-	-	
3	faneata	NU	7.648	-	-	-	

Date referitoare la construcții

Crt	Număr	Destinație construcție	Supraf. (mp)	Situație juridică	Observații / Referințe
A1.1		construcții de locuințe	80	Cu acte	Nr. niveluri:1; S. construita la sol:80 mp; S. construita desfasurata:80 mp; Casă de locuit, P

Lungime Segmente

1) Valorile lungimilor segmentelor sunt obținute din proiecție în plan.

Punct început	X / Y	Punct sfârșit	X / Y	Lungime segment	Punct început	X / Y	Punct sfârșit	X / Y	Lungime segment	Punct început	X / Y	Punct sfârșit	X / Y	Lungime segment
1	527.454,478 663.566,211	2	527.434,316 663.565,064	20.195	2	527.434,316 663.565,064	3	527.420,611 663.564,122	13.737	3	527.420,611 663.564,122	4	527.406,457 663.563,579	14.164
4	527.406,457 663.563,579	5	527.395,453 663.562,724	11.037	5	527.395,453 663.562,724	6	527.367,081 663.560,886	28.431	6	527.367,081 663.560,886	7	527.343,609 663.559,137	23.537

Punct început	X / Y	Punct sfârșit	X / Y	Lungime segment	Punct început	X / Y	Punct sfârșit	X / Y	Lungime segment	Punct început	X / Y	Punct sfârșit	X / Y	Lungime segment
7	527.343,609 663.559,137	8	527.327,688 663.557,076	16.054	8	527.327,688 663.557,076	9	527.328,349 663.553,035	4.095	9	527.328,349 663.553,035	10	527.330,393 663.543,661	9.594
10	527.330,393 663.543,661	11	527.331,721 663.537,074	6.72	11	527.331,721 663.537,074	12	527.332,168 663.534,12	2.988	12	527.332,168 663.534,12	13	527.332,801 663.526,549	7.597
13	527.332,801 663.526,549	14	527.333,197 663.525,421	1.195	14	527.333,197 663.525,421	15	527.333,275 663.521,039	4.383	15	527.333,275 663.521,039	16	527.333,204 663.519,48	1.561
16	527.333,204 663.519,48	17	527.333,012 663.511,168	8.314	17	527.333,012 663.511,168	18	527.330,736 663.496,94	14.409	18	527.330,736 663.496,94	19	527.330,807 663.491,836	5.104
19	527.330,807 663.491,836	20	527.331,496 663.484,296	7.571	20	527.331,496 663.484,296	21	527.340,488 663.467,528	19.027	21	527.340,488 663.467,528	22	527.347,858 663.455,582	14.037
22	527.347,858 663.455,582	23	527.354,96 663.447,564	10.711	23	527.354,96 663.447,564	24	527.365,96 663.436,038	15.933	24	527.365,96 663.436,038	25	527.373,453 663.427,073	11.684
25	527.373,453 663.427,073	26	527.379,375 663.420,839	8.598	26	527.379,375 663.420,839	27	527.389,58 663.414,885	11.815	27	527.389,58 663.414,885	28	527.396,201 663.418,673	7.628
28	527.396,201 663.418,673	29	527.403,068 663.421,301	7.353	29	527.403,068 663.421,301	30	527.420,672 663.428,403	18.983	30	527.420,672 663.428,403	31	527.428,757 663.432,737	9.173
31	527.428,757 663.432,737	32	527.430,351 663.436,259	3.866	32	527.430,351 663.436,259	33	527.432,268 663.448,774	12.661	33	527.432,268 663.448,774	34	527.432,647 663.454,331	5.57
34	527.432,647 663.454,331	35	527.436,709 663.481,564	27.534	35	527.436,709 663.481,564	36	527.437,118 663.485,616	4.073	36	527.437,118 663.485,616	37	527.438,44 663.503,632	18.064
37	527.438,44 663.503,632	38	527.439,039 663.509,134	5.535	38	527.439,039 663.509,134	39	527.439,331 663.518,978	9.848	39	527.439,331 663.518,978	40	527.439,861 663.533,339	14.371
40	527.439,861 663.533,339	41	527.440,821 663.542,43	9.142	41	527.440,821 663.542,43	42	527.455,959 663.544,232	15.245	42	527.455,959 663.544,232	43	527.456,077 663.548,828	4.598
43	527.456,077 663.548,828	44	527.455,598 663.556,973	8.159	44	527.455,598 663.556,973	45	527.455,644 663.560,708	3.735	45	527.455,644 663.560,708	1	527.454,478 663.566,211	5.625

** Lungimile segmentelor sunt determinate în planul de proiecție Stereo 70 și sunt rotunjite la 1 milimetru.

*** Distanța dintre puncte este formată din segmente cumulate ce sunt mai mici decât valoarea 1 milimetru.

**DATE DESPRE IMOBILUL NR. 4862**

Oficiul de Cadastru și Publicitate Imobiliară SUCEAVA
Biroul de Cadastru și Publicitate Imobiliară Campulung Moldovenesc

A. Partea I. Descrierea imobilului

TEREN Intravilan

Adresa: Loc. Valea Putnei, Str Cîrjoi, Nr. 3, Jud. Suceava

Nr. Crt	Nr cadastral Nr. topografic	Suprafața* (mp)	Observații / Referințe
A1		4.640	Sector cadastral:87 Teren neimprijmit;

Construcții

Crt	Nr cadastral Nr. topografic	Adresa	Observații / Referințe
A1.1		Loc. Valea Putnei, Str Cîrjoi, Nr. 3, Jud. Suceava	Nr. niveluri:1; S. construita la sol:75 mp; S. construita desfasurata:75 mp; Casă de locuit, P
A1.2		Loc. Valea Putnei, Str Cîrjoi, Nr. 3, Jud. Suceava	Nr. niveluri:1; S. construita la sol:19 mp; S. construita desfasurata:19 mp; Anexă, P
A1.3		Loc. Valea Putnei, Str Cîrjoi, Nr. 3, Jud. Suceava	Nr. niveluri:1; S. construita la sol:18 mp; S. construita desfasurata:18 mp; Anexă, P
A1.4		Loc. Valea Putnei, Str Cîrjoi, Nr. 3, Jud. Suceava	Nr. niveluri:1; S. construita la sol:12 mp; S. construita desfasurata:12 mp; Anexă, P

B. Partea II. Proprietari și acte

Inscrieri privitoare la dreptul de proprietate și alte drepturi reale		Referințe
4862 / 18/12/2022		
Act Normativ nr. Lege nr. 7, din 13/03/1996 emis de Parlamentul României;		
B1	Intabulare, drept de PROPRIETATE, dobândit prin Lege, cota actuala 1/1 1) NEIDENTIFICAT NEIDENTIFICAT	A1
Act Administrativ nr. Adeverință nr. 1481, din 24/10/2022 emis de Primăria Comunei Pojorâta;		
B2	Se notează posesia faptică în favoarea lui 1) BEDRULEA DOCHIȚA	A1
Act Administrativ nr. Adeverință nr. 1700, din 02/11/2022 emis de Primăria Comunei Pojorâta;		
B3	Intabulare, drept de PROPRIETATE, dobândit prin Lege, cota actuala 1/1 1) BEDRULEA DOCHIȚA	A1.1, A1.2, A1.3, A1.4

C. Partea III. SARCINI .

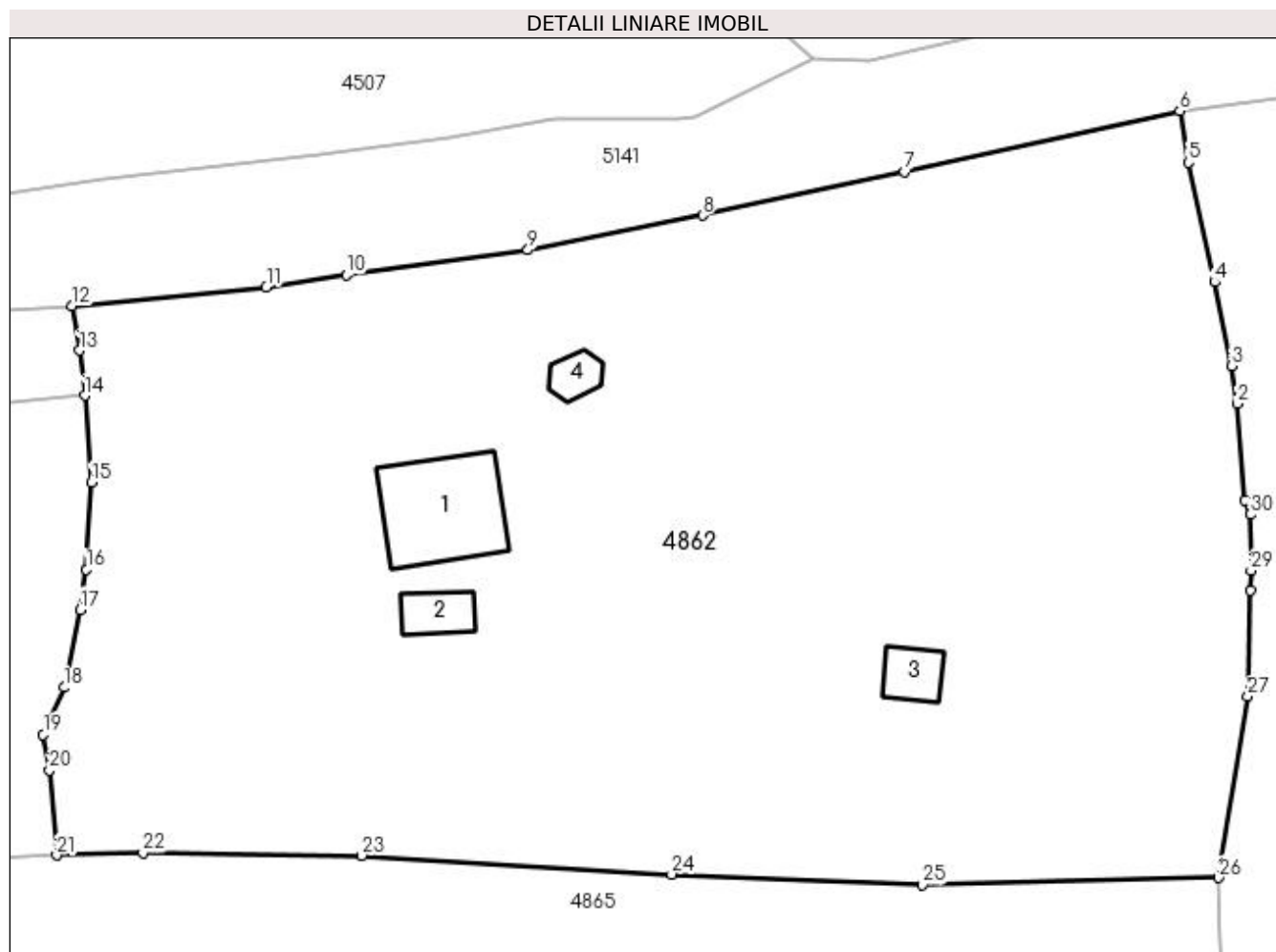
Inscrieri privind dezmembramintele dreptului de proprietate, drepturi reale de garanție și sarcini	Referințe
NU SUNT	

Anexa Nr. 1 La Partea I

Teren

Nr cadastral	Suprafața (mp)*	Observații / Referințe
	4.640	

* Suprafața este determinată în planul de proiecție Stereo 70.



Date referitoare la teren

Crt	Categorie folosință	Intra vilan	Suprafața (mp)	Tarla	Parcelă	Nr. topo	Observații / Referințe
1	curți constructii	DA	422	-	-	-	
2	faneata	DA	4.218	-	-	-	

Date referitoare la construcții

Crt	Număr	Destinație construcție	Supraf. (mp)	Situație juridică	Observații / Referințe
A1.1		construcții de locuințe	75	Cu acte	Nr. niveluri:1; S. construita la sol:75 mp; S. construita desfasurata:75 mp; Casă de locuit, P
A1.2		construcții anexa	19	Cu acte	Nr. niveluri:1; S. construita la sol:19 mp; S. construita desfasurata:19 mp; Anexă, P
A1.3		construcții anexa	18	Cu acte	Nr. niveluri:1; S. construita la sol:18 mp; S. construita desfasurata:18 mp; Anexă, P
A1.4		construcții anexa	12	Cu acte	Nr. niveluri:1; S. construita la sol:12 mp; S. construita desfasurata:12 mp; Anexă, P

Lungime Segmente

1) Valorile lungimilor segmentelor sunt obținute din proiecție în plan.

Punct început	X / Y	Punct sfârșit	X / Y	Lungime segment (** (m)	Punct început	X / Y	Punct sfârșit	X / Y	Lungime segment (** (m)
---------------	-------	---------------	-------	-------------------------	---------------	-------	---------------	-------	-------------------------

Punct început	X / Y	Punct sfârșit	X / Y	Lungime segment (** (m))
1	527.332,801 663.526,549	2	527.332,168 663.534,12	7.597
3	527.331,721 663.537,074	4	527.330,393 663.543,661	6.72
5	527.328,349 663.553,035	6	527.327,688 663.557,076	4.095
7	527.306,064 663.552,319	8	527.290,221 663.548,882	16.212
9	527.276,521 663.546,17	10	527.262,263 663.544,231	14.389
11	527.255,991 663.543,238	12	527.240,746 663.541,79	15.314
13	527.241,343 663.538,297	14	527.241,753 663.534,762	3.559
15	527.242,285 663.527,948	16	527.241,867 663.521,124	6.837
17	527.241,382 663.517,962	18	527.240,12 663.511,87	6.221
19	527.238,482 663.508,165	20	527.238,971 663.505,385	2.823
21	527.239,536 663.498,702	22	527.246,314 663.498,888	6.781
23	527.263,482 663.498,676	24	527.287,809 663.497,204	24.371
25	527.307,483 663.496,383	26	527.330,736 663.496,94	23.26
27	527.333,012 663.511,168	28	527.333,204 663.519,48	8.314
29	527.333,275 663.521,039	30	527.333,197 663.525,421	4.383

Punct început	X / Y	Punct sfârșit	X / Y	Lungime segment (** (m))
2	527.332,168 663.534,12	3	527.331,721 663.537,074	2.988
4	527.330,393 663.543,661	5	527.328,349 663.553,035	9.594
6	527.327,688 663.557,076	7	527.306,064 663.552,319	22.141
8	527.290,221 663.548,882	9	527.276,521 663.546,17	13.966
10	527.262,263 663.544,231	11	527.255,991 663.543,238	6.35
12	527.240,746 663.541,79	13	527.241,343 663.538,297	3.544
14	527.241,753 663.534,762	15	527.242,285 663.527,948	6.835
16	527.241,867 663.521,124	17	527.241,382 663.517,962	3.199
18	527.240,12 663.511,87	19	527.238,482 663.508,165	4.051
20	527.238,971 663.505,385	21	527.239,536 663.498,702	6.707
22	527.246,314 663.498,888	23	527.263,482 663.498,676	17.169
24	527.287,809 663.497,204	25	527.307,483 663.496,383	19.691
26	527.330,736 663.496,94	27	527.333,012 663.511,168	14.409
28	527.333,204 663.519,48	29	527.333,275 663.521,039	1.561
30	527.333,197 663.525,421	1	527.332,801 663.526,549	1.195

** Lungimile segmentelor sunt determinate în planul de proiecție Stereo 70 și sunt rotunjite la 1 milimetru.

*** Distanța dintre puncte este formată din segmente cumulate ce sunt mai mici decât valoarea 1 milimetru.

**DATE DESPRE IMOBILUL NR. 4863**

Oficiul de Cadastru și Publicitate Imobiliară SUCEAVA
Biroul de Cadastru și Publicitate Imobiliară Campulung Moldovenesc

A. Partea I. Descrierea imobilului

TEREN Intravilan

Adresa: Loc. Valea Putnei, Jud. Suceava, Loc numit Valea Putnei

Nr. Crt	Nr cadastral Nr. topografic	Suprafața* (mp)	Observații / Referințe
A1		213	Sector cadastral:87 Teren neimprejmuit;

B. Partea II. Proprietari și acte

Inscrieri privitoare la dreptul de proprietate și alte drepturi reale		Referințe
4863 / 18/12/2022		
Act Normativ nr. Lege nr. 7, din 13/03/1996 emis de Parlamentul României;		
B1	Inscrierea provizorie, drept de PROPRIETATE, dobandit prin Lege, cota actuala 1/1 1) COMUNA POJORÂTA, CIF:4441425	A1

C. Partea III. SARCINI .

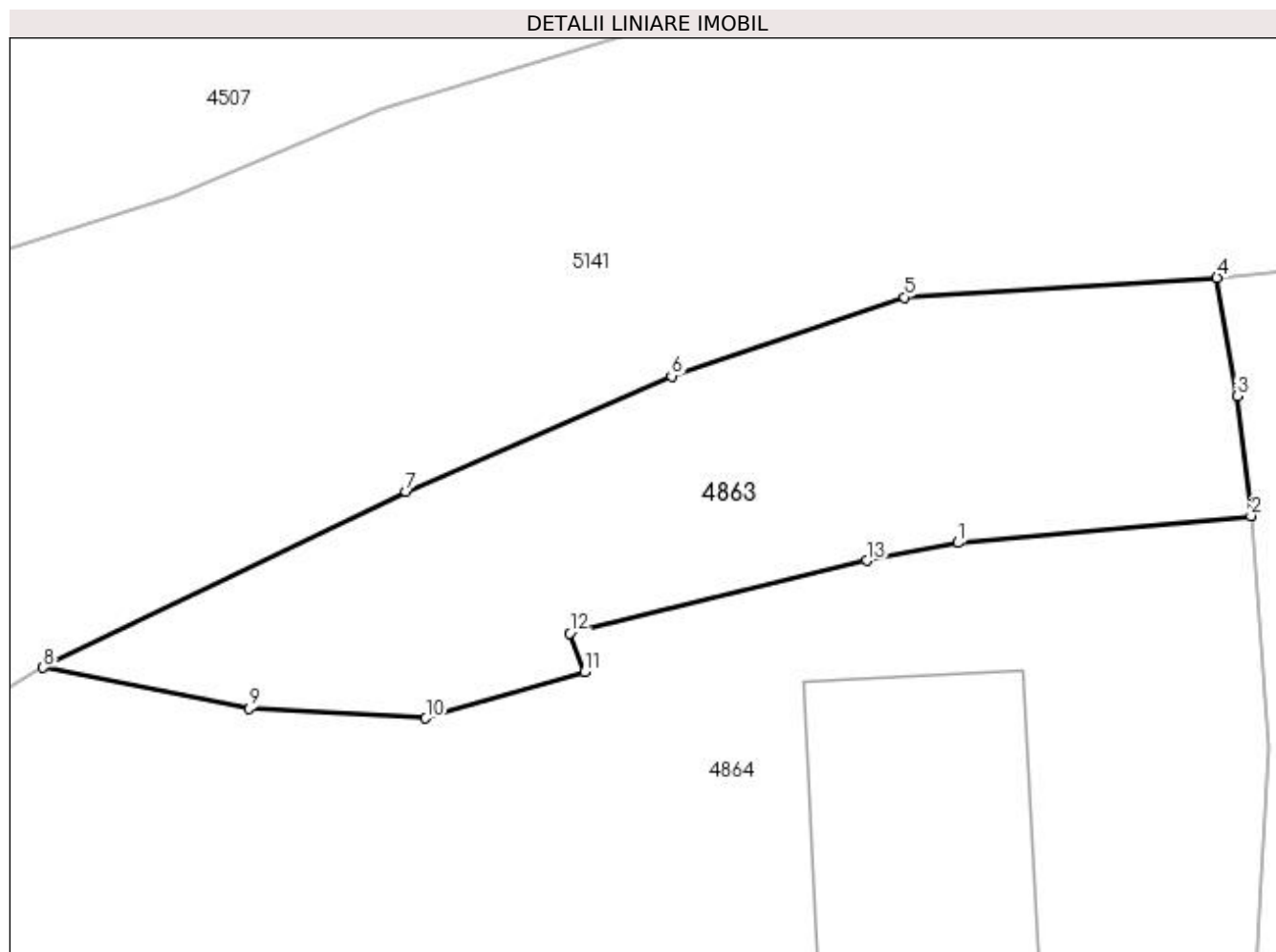
Inscrieri privind dezmembramintele dreptului de proprietate, drepturi reale de garanție și sarcini	Referințe
NU SUNT	

Anexa Nr. 1 La Partea I

Teren

Nr cadastral	Suprafața (mp)*	Observații / Referințe
	213	

* Suprafața este determinată în planul de proiecție Stereo 70.



Date referitoare la teren

Crt	Categorie folosință	Intravilan	Suprafața (mp)	Tarla	Parcelă	Nr. topo	Observații / Referințe
1	faneata	DA	213	-	-	-	

Lungime Segmente

1) Valorile lungimilor segmentelor sunt obținute din proiecție în plan.

Punct început	X / Y	Punct sfârșit	X / Y	Lungime segment (** (m)
1	527.233,101 663.533,97	2	527.241,753 663.534,762	8.688
2	527.241,753 663.534,762	3	527.241,343 663.538,297	3.559
3	527.241,343 663.538,297	4	527.240,746 663.541,79	3.544
4	527.240,746 663.541,79	5	527.231,521 663.541,211	9.243
5	527.231,521 663.541,211	6	527.224,649 663.538,887	7.254

Punct început	X / Y	Punct sfârșit	X / Y	Lungime segment (** (m)
6	527.224,649 663.538,887	7	527.216,812 663.535,484	8.544
7	527.216,812 663.535,484	8	527.206,102 663.530,288	11.904
8	527.206,102 663.530,288	9	527.212,188 663.529,076	6.206
9	527.212,188 663.529,076	10	527.217,397 663.528,795	5.217
10	527.217,397 663.528,795	11	527.222,082 663.530,164	4.881
11	527.222,082 663.530,164	12	527.221,651 663.531,3	1.215
12	527.221,651 663.531,3	13	527.230,404 663.533,441	9.011
13	527.230,404 663.533,441	1	527.233,101 663.533,97	2.748

** Lungimile segmentelor sunt determinate în planul de proiecție Stereo 70 și sunt rotunjite la 1 milimetru.

*** Distanța dintre puncte este formată din segmente cumulate ce sunt mai mici decât valoarea 1 milimetru.

**DATE DESPRE IMOBILUL NR. 4864**

Oficiul de Cadastru și Publicitate Imobiliară SUCEAVA
 Biroul de Cadastru și Publicitate Imobiliară Campulung Moldovenesc

A. Partea I. Descrierea imobilului

TEREN Intravilan

Adresa: Loc. Valea Putnei, Str Cîrjoi, Nr. 5, 7, Jud. Suceava

Nr. Crt	Nr cadastral Nr. topografic	Suprafața* (mp)	Observații / Referințe
A1	34701	Din acte: 2.943 Masurata: 2.807	Sector cadastral:87 Teren neimprejmuit; Provenit din CF 34701, nr. top. 132, 142/2

Construcții

Crt	Nr cadastral Nr. topografic	Adresa	Observații / Referințe
A1.1		Loc. Valea Putnei, Str Cîrjoi, Nr. 5, 7, Jud. Suceava	Nr. niveluri:1; S. construita la sol:60 mp; S. construita desfasurata:60 mp; Casă de locuit, P
A1.2		Loc. Valea Putnei, Str Cîrjoi, Nr. 5, 7, Jud. Suceava	Nr. niveluri:1; S. construita la sol:32 mp; S. construita desfasurata:32 mp; Anexă, P
A1.3		Loc. Valea Putnei, Str Cîrjoi, Nr. 5, 7, Jud. Suceava	Nr. niveluri:1; S. construita la sol:12 mp; S. construita desfasurata:12 mp; Anexă, P
A1.4		Loc. Valea Putnei, Str Cîrjoi, Nr. 5, 7, Jud. Suceava	Nr. niveluri:1; S. construita la sol:17 mp; S. construita desfasurata:17 mp; Anexă, P
A1.5		Loc. Valea Putnei, Str Cîrjoi, Nr. 5, 7, Jud. Suceava	Nr. niveluri:1; S. construita la sol:17 mp; S. construita desfasurata:17 mp; Anexă, P
A1.6		Loc. Valea Putnei, Str Cîrjoi, Nr. 5, 7, Jud. Suceava	Nr. niveluri:1; S. construita la sol:17 mp; S. construita desfasurata:17 mp; Anexă, P
A1.7		Loc. Valea Putnei, Str Cîrjoi, Nr. 5, 7, Jud. Suceava	Nr. niveluri:1; S. construita la sol:6 mp; S. construita desfasurata:6 mp; Anexă, P

B. Partea II. Proprietari și acte

Inscrieri privitoare la dreptul de proprietate și alte drepturi reale	Referințe
364 / 14/02/2006	
Hotarare Judecatoreasca nr. Sentință Civilă nr. 1504, din 15/12/2005 emis de Judecătoria Câmpulung Moldovenesc;	
B1	Intabulare, drept de PROPRIETATE in indiviziune, dobandit prin Hotarare Judecatoreasca, cota actuala 1/1 1) COZMA RADU-DUMITRU 2) LATEȘ GAVRIL 3) ȚARAN GHEORGHE
4864 / 18/12/2022	
Act Administrativ nr. Adeverință nr. 1700, din 02/11/2022 emis de Primăria Comunei Pojorâta;	
B2	Intabulare, drept de PROPRIETATE, dobandit prin Lege, cota actuala 1/1 1) COZMA RADU-DUMITRU 2) LATEȘ GAVRIL 3) ȚARAN GHEORGHE

C. Partea III. SARCINI .

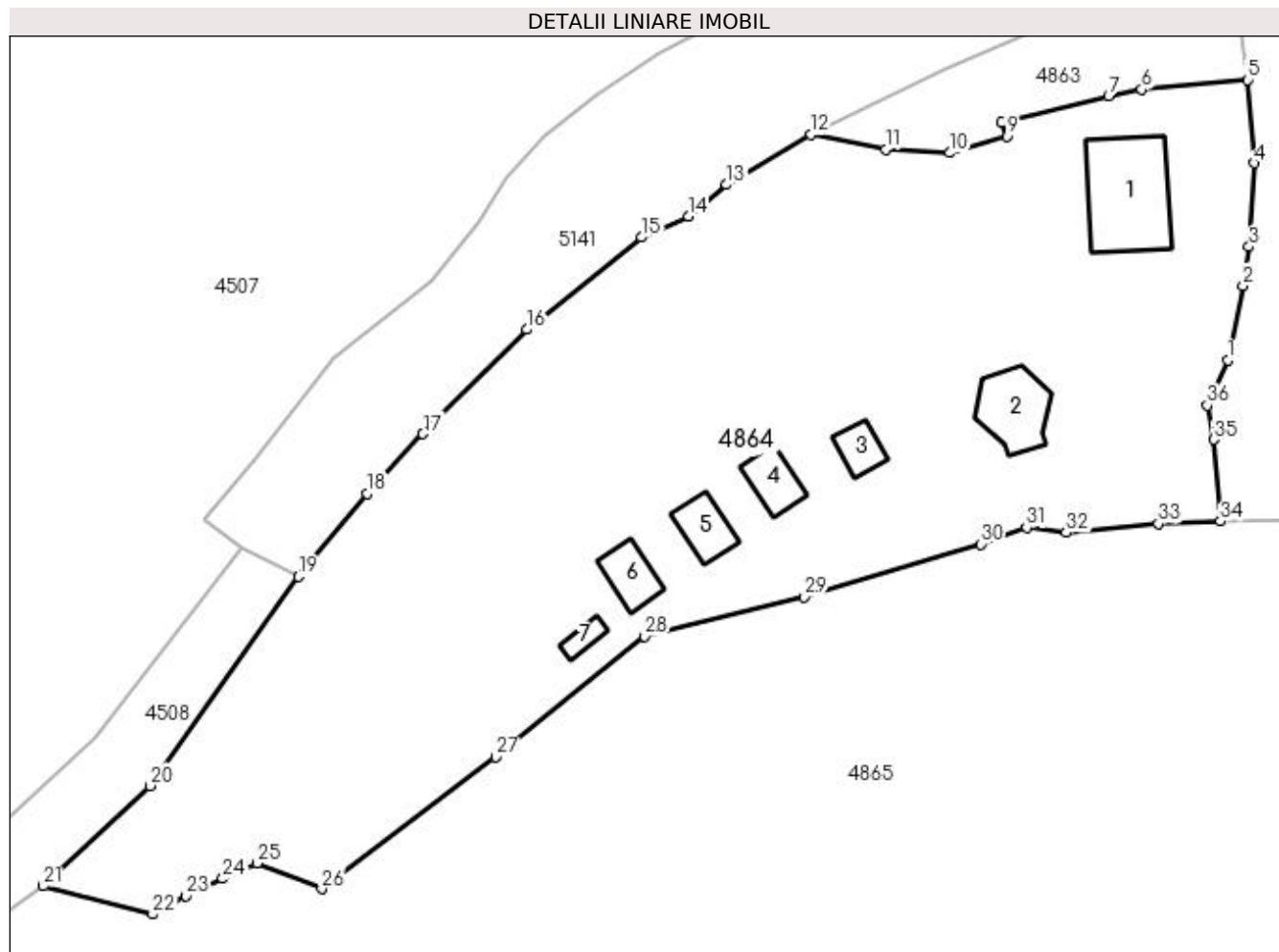
Inscrieri privind dezmembramintele dreptului de proprietate, drepturi reale de garanție și sarcini	Referințe
NU SUNT	

Anexa Nr. 1 La Partea I

Teren

Nr cadastral	Suprafața (mp)*	Observații / Referințe
34701	Din acte: 2.943 Măsurată: 2.807	Provenit din CF 34701, nr. top. 132, 142/2

* Suprafața este determinată în planul de proiecție Stereo 70.



Date referitoare la teren

Crt	Categorie folosință	Intra vilan	Suprafața (mp)	Tarla	Parcelă	Nr. topo	Observații / Referințe
1	curți constructii	DA	760	-	-	-	
2	faneata	DA	2.047	-	-	-	

Date referitoare la construcții

Crt	Număr	Destinație construcție	Supraf. (mp)	Situație juridică	Observații / Referințe
A1.1		construcții de locuințe	60	Cu acte	Nr. niveluri:1; S. construită la sol:60 mp; S. construită desfășurată:60 mp; Casă de locuit, P
A1.2		construcții anexa	32	Cu acte	Nr. niveluri:1; S. construită la sol:32 mp; S. construită desfășurată:32 mp; Anexă, P
A1.3		construcții anexa	12	Cu acte	Nr. niveluri:1; S. construită la sol:12 mp; S. construită desfășurată:12 mp; Anexă, P
A1.4		construcții anexa	17	Cu acte	Nr. niveluri:1; S. construită la sol:17 mp; S. construită desfășurată:17 mp; Anexă, P
A1.5		construcții anexa	17	Cu acte	Nr. niveluri:1; S. construită la sol:17 mp; S. construită desfășurată:17 mp; Anexă, P
A1.6		construcții anexa	17	Cu acte	Nr. niveluri:1; S. construită la sol:17 mp; S. construită desfășurată:17 mp; Anexă, P
A1.7		construcții anexa	6	Cu acte	Nr. niveluri:1; S. construită la sol:6 mp; S. construită desfășurată:6 mp; Anexă, P

Lungime Segmente

1) Valorile lungimilor segmentelor sunt obținute din proiecție în plan.

Punct început	X / Y	Punct sfârșit	X / Y	Lungime segment (** (m)
1	527.240,12 663.511,87	2	527.241,382 663.517,962	6.221
3	527.241,867 663.521,124	4	527.242,285 663.527,948	6.837
5	527.241,753 663.534,762	6	527.233,101 663.533,97	8.688
7	527.230,404 663.533,441	8	527.221,651 663.531,3	9.011
9	527.222,082 663.530,164	10	527.217,397 663.528,795	4.881
11	527.212,188 663.529,076	12	527.206,102 663.530,288	6.206
13	527.199,194 663.526,201	14	527.196,07 663.523,642	4.038
15	527.192,259 663.521,898	16	527.182,858 663.514,372	12.042
17	527.174,389 663.505,844	18	527.169,826 663.500,963	6.682
19	527.164,221 663.494,186	20	527.152,102 663.477,107	20.942
21	527.143,371 663.468,905	22	527.152,305 663.466,613	9.223
23	527.155,043 663.468,125	24	527.158,025 663.469,513	3.289
25	527.160,843 663.470,77	26	527.166,136 663.468,69	5.687
27	527.180,328 663.479,447	28	527.192,497 663.489,311	15.665
29	527.205,565 663.492,522	30	527.219,957 663.496,846	15.028
31	527.223,71 663.498,185	32	527.226,933 663.497,788	3.247
33	527.234,466 663.498,52	34	527.239,536 663.498,702	5.073
35	527.238,971 663.505,385	36	527.238,482 663.508,165	2.823

Punct început	X / Y	Punct sfârșit	X / Y	Lungime segment (** (m)
2	527.241,382 663.517,962	3	527.241,867 663.521,124	3.199
4	527.242,285 663.527,948	5	527.241,753 663.534,762	6.835
6	527.233,101 663.533,97	7	527.230,404 663.533,441	2.748
8	527.221,651 663.531,3	9	527.222,082 663.530,164	1.215
10	527.217,397 663.528,795	11	527.212,188 663.529,076	5.217
12	527.206,102 663.530,288	13	527.199,194 663.526,201	8.026
14	527.196,07 663.523,642	15	527.192,259 663.521,898	4.191
16	527.182,858 663.514,372	17	527.174,389 663.505,844	12.019
18	527.169,826 663.500,963	19	527.164,221 663.494,186	8.795
20	527.152,102 663.477,107	21	527.143,371 663.468,905	11.979
22	527.152,305 663.466,613	23	527.155,043 663.468,125	3.128
24	527.158,025 663.469,513	25	527.160,843 663.470,77	3.086
26	527.166,136 663.468,69	27	527.180,328 663.479,447	17.808
28	527.192,497 663.489,311	29	527.205,565 663.492,522	13.457
30	527.219,957 663.496,846	31	527.223,71 663.498,185	3.985
32	527.226,933 663.497,788	33	527.234,466 663.498,52	7.568
34	527.239,536 663.498,702	35	527.238,971 663.505,385	6.707
36	527.238,482 663.508,165	1	527.240,12 663.511,87	4.051

** Lungimile segmentelor sunt determinate în planul de proiecție Stereo 70 și sunt rotunjite la 1 milimetru.

*** Distanța dintre puncte este formată din segmente cumulate ce sunt mai mici decât valoarea 1 milimetru.

**DATE DESPRE IMOBILUL NR. 4865**

Oficiul de Cadastru și Publicitate Imobiliară SUCEAVA
 Biroul de Cadastru și Publicitate Imobiliară Campulung Moldovenesc

A. Partea I. Descrierea imobilului

TEREN Necunoscut

Adresa: Loc. Valea Putnei, Jud. Suceava, Loc numit Valea Putnei

Nr. Crt	Nr cadastral Nr. topografic	Suprafața* (mp)	Observații / Referințe
A1		32.311	Sector cadastral:87 Teren neimprejmuit; Diferența de suprafață este la ID: 4191, 4467, 4475, 4505, 4506, 4507U.P. III, U.A. 158A, 158B, 158C, 162G

B. Partea II. Proprietari și acte

Inscrieri privitoare la dreptul de proprietate și alte drepturi reale		Referințe
4865 / 18/12/2022		
Act Administrativ nr. Titlu de proprietate nr. 707, din 14/10/2004 emis de Comisia Județeană de Fond Funciar SUCEAVA;		
B1	Intabulare, drept de PROPRIETATE, dobândit prin Reconstituire, cota actuala 1/1 1) COMUNA POJORĂȚA, CIF:4441425	A1

C. Partea III. SARCINI .

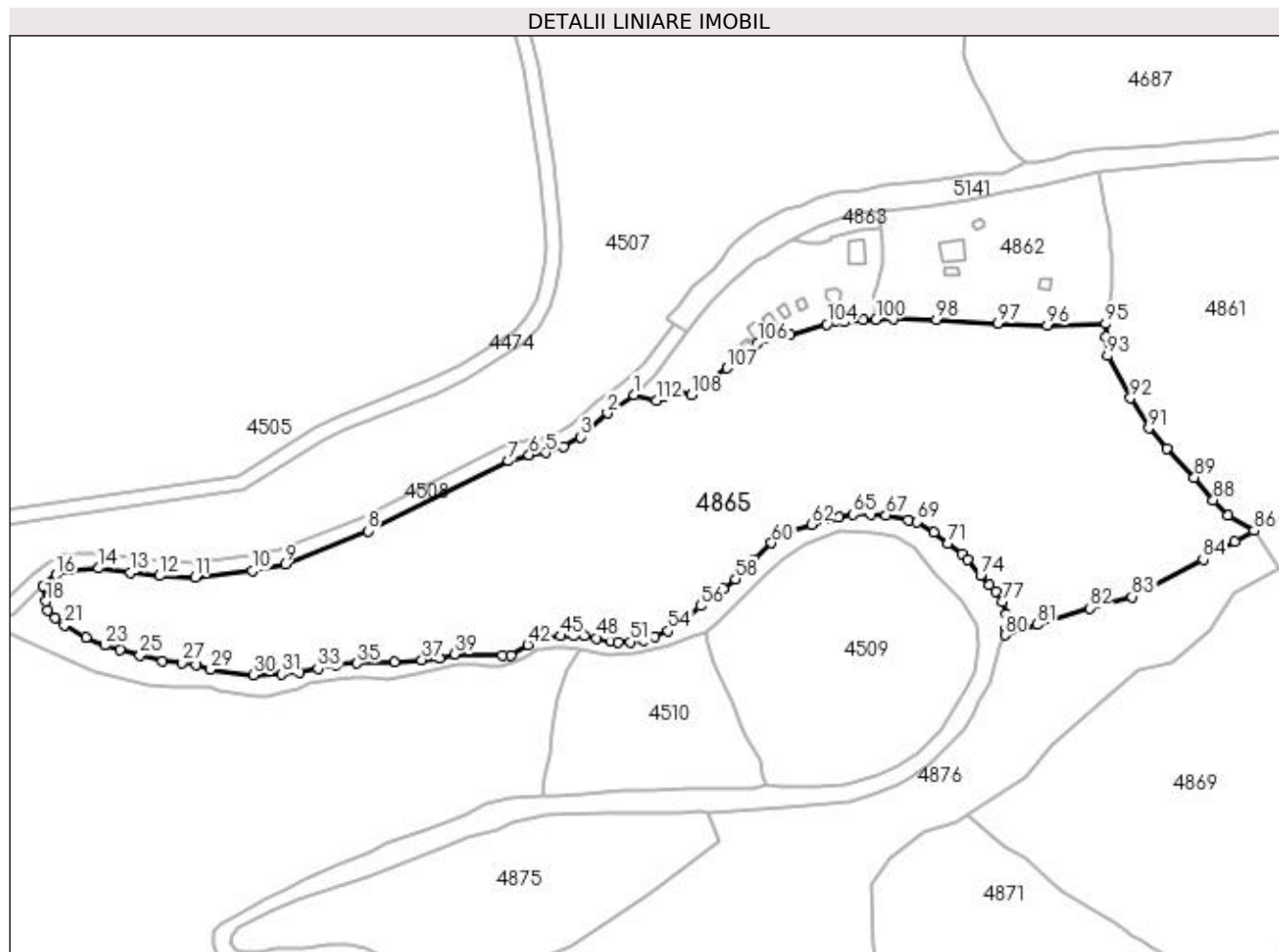
Inscrieri privind dezmembramintele dreptului de proprietate, drepturi reale de garanție și sarcini	Referințe
NU SUNT	

Anexa Nr. 1 La Partea I

Teren

Nr cadastral	Suprafața (mp)*	Observații / Referințe
	32.311	Diferența de suprafață este la ID: 4191, 4467, 4475, 4505, 4506, 4507U.P. III, U.A. 158A, 158B, 158C, 162G

* Suprafața este determinată în planul de proiecție Stereo 70.



Date referitoare la teren

Crt	Categorie folosință	Intra vilan	Suprafața (mp)	Tarla	Parcelă	Nr. topo	Observații / Referințe
1	padure	DA	8.515	-	-	-	
2	padure	NU	23.796	-	-	-	

Lungime Segmente

1) Valorile lungimilor segmentelor sunt obținute din proiecție în plan.

Punct început	X / Y	Punct sfârșit	X / Y	Lungime segment	Punct început	X / Y	Punct sfârșit	X / Y	Lungime segment	Punct început	X / Y	Punct sfârșit	X / Y	Lungime segment
1	527.143,371 663.468,905	2	527.132,93 663.461,511	12.794	2	527.132,93 663.461,511	3	527.122,1 663.452,099	14.348	3	527.122,1 663.452,099	4	527.115,535 663.448,287	7.591
4	527.115,535 663.448,287	5	527.108,552 663.445,824	7.405	5	527.108,552 663.445,824	6	527.101,907 663.444,865	6.714	6	527.101,907 663.444,865	7	527.093,693 663.442,492	8.55
7	527.093,693 663.442,492	8	527.037,893 663.414,751	62.315	8	527.037,893 663.414,751	9	527.005,005 663.401,714	35.378	9	527.005,005 663.401,714	10	526.991,995 663.398,911	13.309
10	526.991,995 663.398,911	11	526.969,251 663.396,342	22.889	11	526.969,251 663.396,342	12	526.955,1 663.397,003	14.166	12	526.955,1 663.397,003	13	526.943,757 663.398,358	11.424
13	526.943,757 663.398,358	14	526.931,072 663.399,943	12.784	14	526.931,072 663.399,943	15	526.919,627 663.399,152	11.472	15	526.919,627 663.399,152	16	526.914,219 663.397,278	5.723

Punct început	X / Y	Punct sfârșit	X / Y	Lungime segmen t	Punct început	X / Y	Punct sfârșit	X / Y	Lungime segmen t	Punct început	X / Y	Punct sfârșit	X / Y	Lungime segmen t
16	526.914,219 663.397,278	17	526.909,014 663.393,074	6.691	17	526.909,014 663.393,074	18	526.910,072 663.386,832	6.331	18	526.910,072 663.386,832	19	526.910,866 663.383,393	3.529
19	526.910,866 663.383,393	20	526.913,776 663.380,218	4.307	20	526.913,776 663.380,218	21	526.917,481 663.377,307	4.712	21	526.917,481 663.377,307	22	526.925,947 663.372,545	9.713
22	526.925,947 663.372,545	23	526.933,356 663.369,37	8.061	23	526.933,356 663.369,37	24	526.939,441 663.367,518	6.361	24	526.939,441 663.367,518	25	526.947,379 663.365,401	8.215
25	526.947,379 663.365,401	26	526.956,374 663.363,02	9.305	26	526.956,374 663.363,02	27	526.964,047 663.362,491	7.691	27	526.964,047 663.362,491	28	526.969,604 663.361,697	5.613
28	526.969,604 663.361,697	29	526.975,424 663.359,845	6.108	29	526.975,424 663.359,845	30	526.992,353 663.357,594	17.07 8	30	526.992,353 663.357,594	31	527.003,47 663.357,993	11.12 4
31	527.003,47 663.357,993	32	527.010,879 663.358,786	7.451	32	527.010,879 663.358,786	33	527.018,022 663.360,109	7.264	33	527.018,022 663.360,109	34	527.025,431 663.361,697	7.577
34	527.025,431 663.361,697	35	527.033,633 663.362,226	8.219	35	527.033,633 663.362,226	36	527.048,45 663.362,755	14.82 6	36	527.048,45 663.362,755	37	527.059,298 663.363,549	10.87 7
37	527.059,298 663.363,549	38	527.066,441 663.364,078	7.163	38	527.066,441 663.364,078	39	527.072,262 663.365,93	6.109	39	527.072,262 663.365,93	40	527.091,312 663.365,401	19.05 7
40	527.091,312 663.365,401	41	527.094,752 663.365,401	3.44	41	527.094,752 663.365,401	42	527.101,366 663.369,634	7.853	42	527.101,366 663.369,634	43	527.104,806 663.372,016	4.184
43	527.104,806 663.372,016	44	527.107,452 663.372,545	2.698	44	527.107,452 663.372,545	45	527.114,331 663.373,074	6.899	45	527.114,331 663.373,074	46	527.119,623 663.373,074	5.292
46	527.119,623 663.373,074	47	527.123,856 663.373,074	4.233	47	527.123,856 663.373,074	48	527.128,618 663.372,28	4.828	48	527.128,618 663.372,28	49	527.134,175 663.370,957	5.712
49	527.134,175 663.370,957	50	527.137,35 663.370,693	3.186	50	527.137,35 663.370,693	51	527.142,112 663.370,693	4.762	51	527.142,112 663.370,693	52	527.147,139 663.371,222	5.055
52	527.147,139 663.371,222	53	527.151,695 663.372,916	4.861	53	527.151,695 663.372,916	54	527.157,021 663.375,07	5.745	54	527.157,021 663.375,07	55	527.163,896 663.379,687	8.281
55	527.163,896 663.379,687	56	527.169,894 663.384,98	7.999	56	527.169,894 663.384,98	57	527.178,795 663.391,971	11.31 8	57	527.178,795 663.391,971	58	527.183,734 663.395,777	6.235
58	527.183,734 663.395,777	59	527.191,442 663.403,565	10.95 7	59	527.191,442 663.403,565	60	527.198,109 663.410,025	9.283	60	527.198,109 663.410,025	61	527.205,522 663.414,657	8.741
61	527.205,522 663.414,657	62	527.213,846 663.417,341	8.746	62	527.213,846 663.417,341	63	527.220,7 663.419,334	7.138	63	527.220,7 663.419,334	64	527.224,993 663.420,256	4.391
64	527.224,993 663.420,256	65	527.230,549 663.421,314	5.656	65	527.230,549 663.421,314	66	527.237,429 663.421,314	6.88	66	527.237,429 663.421,314	67	527.243,514 663.421,05	6.091
67	527.243,514 663.421,05	68	527.252,245 663.419,198	8.925	68	527.252,245 663.419,198	69	527.255,949 663.418,404	3.788	69	527.255,949 663.418,404	70	527.262,564 663.414,435	7.714
70	527.262,564 663.414,435	71	527.268,151 663.409,834	7.238	71	527.268,151 663.409,834	72	527.273,807 663.405,624	7.051	72	527.273,807 663.405,624	73	527.275,793 663.403,323	3.04
73	527.275,793 663.403,323	74	527.281,085 663.397,237	8.065	74	527.281,085 663.397,237	75	527.284,525 663.393,268	5.252	75	527.284,525 663.393,268	76	527.287,17 663.390,623	3.741
76	527.287,17 663.390,623	77	527.289,552 663.386,654	4.629	77	527.289,552 663.386,654	78	527.291,139 663.381,627	5.272	78	527.291,139 663.381,627	79	527.291,17 663.375,652	5.975
79	527.291,17 663.375,652	80	527.290,721 663.373,51	2.189	80	527.290,721 663.373,51	81	527.303,442 663.377,572	13.35 4	81	527.303,442 663.377,572	82	527.324,318 663.384,212	21.90 7
82	527.324,318 663.384,212	83	527.341,16 663.388,618	17.40 9	83	527.341,16 663.388,618	84	527.369,389 663.403,486	31.90 5	84	527.369,389 663.403,486	85	527.381,957 663.410,694	14.48 8
85	527.381,957 663.410,694	86	527.389,58 663.414,885	8.699	86	527.389,58 663.414,885	87	527.379,375 663.420,839	11.81 5	87	527.379,375 663.420,839	88	527.373,453 663.427,073	8.598
88	527.373,453 663.427,073	89	527.365,96 663.436,038	11.68 4	89	527.365,96 663.436,038	90	527.354,96 663.447,564	15.93 3	90	527.354,96 663.447,564	91	527.347,858 663.455,582	10.71 1
91	527.347,858 663.455,582	92	527.340,488 663.467,528	14.03 7	92	527.340,488 663.467,528	93	527.331,496 663.484,296	19.02 7	93	527.331,496 663.484,296	94	527.330,807 663.491,836	7.571
94	527.330,807 663.491,836	95	527.330,736 663.496,94	5.104	95	527.330,736 663.496,94	96	527.307,483 663.496,383	23.26	96	527.307,483 663.496,383	97	527.287,809 663.497,204	19.69 1
97	527.287,809 663.497,204	98	527.263,482 663.498,676	24.37 1	98	527.263,482 663.498,676	99	527.246,314 663.498,888	17.16 9	99	527.246,314 663.498,888	100	527.239,536 663.498,702	6.781
100	527.239,536 663.498,702	101	527.234,466 663.498,52	5.073	101	527.234,466 663.498,52	102	527.226,933 663.497,788	7.568	102	527.226,933 663.497,788	103	527.223,71 663.498,185	3.247
103	527.223,71 663.498,185	104	527.219,957 663.496,846	3.985	104	527.219,957 663.496,846	105	527.205,565 663.492,522	15.02 8	105	527.205,565 663.492,522	106	527.192,497 663.489,311	13.45 7
106	527.192,497 663.489,311	107	527.180,328 663.479,447	15.66 5	107	527.180,328 663.479,447	108	527.166,136 663.468,69	17.80 8	108	527.166,136 663.468,69	109	527.160,843 663.470,77	5.687
109	527.160,843 663.470,77	110	527.158,025 663.469,513	3.086	110	527.158,025 663.469,513	111	527.155,043 663.468,125	3.289	111	527.155,043 663.468,125	112	527.152,305 663.466,613	3.128
112	527.152,305 663.466,613	1	527.143,371 663.468,905	9.223										

**** Lungimile segmentelor sunt determinate în planul de proiecție Stereo 70 și sunt rotunjite la 1 milimetru.**

***** Distanța dintre puncte este formată din segmente cumulate ce sunt mai mici decât valoarea 1 milimetru.**

**DATE DESPRE IMOBILUL NR. 4866**

Oficiul de Cadastru și Publicitate Imobiliară SUCEAVA
Biroul de Cadastru și Publicitate Imobiliară Campulung Moldovenesc

A. Partea I. Descrierea imobilului

TEREN Necunoscut

Adresa: Loc. Valea Putnei, Jud. Suceava, Loc numit Valea Putnei

Nr. Crt	Nr cadastral Nr. topografic	Suprafața* (mp)	Observații / Referințe
A1		4.837	Sector cadastral:87 Teren neimprejmuit;

B. Partea II. Proprietari și acte

Inscrieri privitoare la dreptul de proprietate și alte drepturi reale		Referințe
4866 / 18/12/2022		
Act Normativ nr. Hotărâre nr. 1.357 - Anexa nr. 70, poziția nr. 73, din 27/12/2001 emis de Guvernul României (Anexa nr. 70 - Inventarul bunurilor care aparțin dom. privat al comunei Pojorâta, pozitia nr. 73, Adeverinta nr. 1546 din 24.10.2022);		
B1	Intabulare, drept de PROPRIETATE, dobandit prin Lege, cota actuala 1/1	A1
1) COMUNA POJORĂTA - DOMENIUL PRIVAT, CIF:4441425		

C. Partea III. SARCINI .

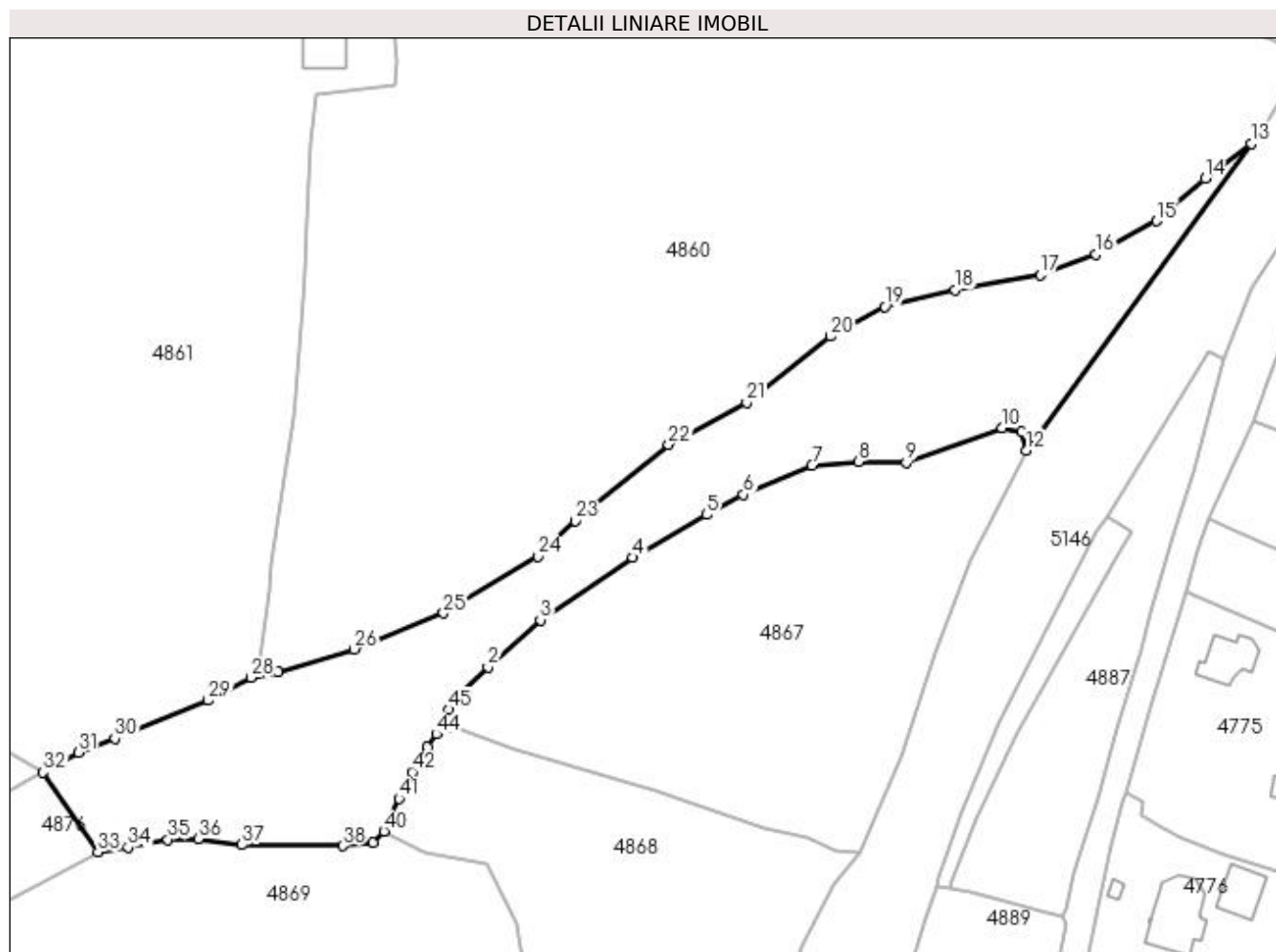
Inscrieri privind dezmembramintele dreptului de proprietate, drepturi reale de garanție și sarcini	Referințe
NU SUNT	

Anexa Nr. 1 La Partea I

Teren

Nr cadastral	Suprafața (mp)*	Observații / Referințe
	4.837	

* Suprafața este determinată în planul de proiecție Stereo 70.



Date referitoare la teren

Crt	Categorie folosință	Intravilan	Suprafața (mp)	Tarla	Parcelă	Nr. topo	Observații / Referințe
1	faneata	DA	2.081	-	-	-	
2	faneata	NU	2.756	-	-	-	

Lungime Segmente

1) Valorile lungimilor segmentelor sunt obținute din proiecție în plan.

Punct început	X / Y	Punct sfârșit	X / Y	Lungime segment
1	527.467,88 663.429,451	2	527.473,342 663.434,724	7.592
4	527.500,622 663.455,322	5	527.514,508 663.463,41	16.07
7	527.534,353 663.472,663	8	527.543,111 663.473,363	8.786
10	527.570,14 663.479,761	11	527.573,767 663.479,049	3.696
13	527.617,06 663.533,215	14	527.608,475 663.526,649	10.808
2	527.473,342 663.434,724	3	527.483,193 663.443,585	13.253
5	527.514,508 663.463,41	6	527.521,477 663.467,138	7.9031
8	527.543,111 663.473,363	9	527.552,125 663.473,168	9.0164
11	527.573,767 663.479,049	12	527.574,673 663.475,479	3.6835
14	527.608,475 663.526,649	15	527.599,319 663.518,657	12.153
3	527.483,193 663.443,585	4	527.500,622 663.455,322	21.013
6	527.521,477 663.467,138	7	527.534,353 663.472,663	14.011
9	527.552,125 663.473,168	10	527.570,14 663.479,761	19.184
12	527.574,673 663.475,479	13	527.617,06 663.533,215	71.625
15	527.599,319 663.518,657	16	527.587,878 663.512,393	13.044

Punct început	X / Y	Punct sfârșit	X / Y	Lungime segment	Punct început	X / Y	Punct sfârșit	X / Y	Lungime segment	Punct început	X / Y	Punct sfârșit	X / Y	Lungime segment
16	527.587,878 663.512,393	17	527.577,318 663.508,471	11.265	17	527.577,318 663.508,471	18	527.561,329 663.505,738	16.221	18	527.561,329 663.505,738	19	527.548,096 663.502,531	13.616
19	527.548,096 663.502,531	20	527.537,863 663.496,939	11.661	20	527.537,863 663.496,939	21	527.522,048 663.484,558	20.085	21	527.522,048 663.484,558	22	527.507,368 663.476,611	16.693
22	527.507,368 663.476,611	23	527.489,8 663.462,195	22.726	23	527.489,8 663.462,195	24	527.482,737 663.455,563	9.689	24	527.482,737 663.455,563	25	527.464,992 663.444,854	20.726
25	527.464,992 663.444,854	26	527.448,155 663.438,107	18.139	26	527.448,155 663.438,107	27	527.433,821 663.433,734	14.986	27	527.433,821 663.433,734	28	527.428,757 663.432,737	5.161
28	527.428,757 663.432,737	29	527.420,672 663.428,403	9.173	29	527.420,672 663.428,403	30	527.403,068 663.421,301	18.983	30	527.403,068 663.421,301	31	527.396,201 663.418,673	7.353
31	527.396,201 663.418,673	32	527.389,58 663.414,885	7.628	32	527.389,58 663.414,885	33	527.399,934 663.399,879	18.231	33	527.399,934 663.399,879	34	527.405,568 663.400,748	5.701
34	527.405,568 663.400,748	35	527.413,099 663.402,241	7.678	35	527.413,099 663.402,241	36	527.418,767 663.402,342	5.669	36	527.418,767 663.402,342	37	527.427,013 663.401,231	8.321
37	527.427,013 663.401,231	38	527.445,963 663.401,052	18.951	38	527.445,963 663.401,052	39	527.451,706 663.401,711	5.781	39	527.451,706 663.401,711	40	527.453,758 663.403,789	2.92
40	527.453,758 663.403,789	41	527.456,62 663.409,962	6.804	41	527.456,62 663.409,962	42	527.459,021 663.414,973	5.557	42	527.459,021 663.414,973	43	527.461,946 663.419,615	5.487
43	527.461,946 663.419,615	44	527.463,658 663.422,089	3.009	44	527.463,658 663.422,089	45	527.465,98 663.426,733	5.192	45	527.465,98 663.426,733	1	527.467,88 663.429,451	3.316

** Lungimile segmentelor sunt determinate în planul de proiecție Stereo 70 și sunt rotunjite la 1 milimetru.

*** Distanța dintre puncte este formată din segmente cumulate ce sunt mai mici decât valoarea 1 milimetru.

**DATE DESPRE IMOBILUL NR. 4867**

Oficiul de Cadastru și Publicitate Imobiliară SUCEAVA
 Biroul de Cadastru și Publicitate Imobiliară Campulung Moldovenesc

A. Partea I. Descrierea imobilului

TEREN Necunoscut

Adresa: Loc. Valea Putnei, Jud. Suceava, Loc numit Valea Putnei

Nr. Crt	Nr cadastral Nr. topografic	Suprafața* (mp)	Observații / Referințe
A1	36001	4.598	Sector cadastral:87 Teren neimprejmuit; Provenit din CF 36001, nr. top. 131/10

B. Partea II. Proprietari și acte

Inscrieri privitoare la dreptul de proprietate și alte drepturi reale		Referințe
1200 / 14/04/1993		
Hotarare Judecatoreasca nr. Sentinta Civila nr. 3817, din 03/12/1992 emis de Judecatoria C lung Moldovenesc;		
B1	Intabulare, drept de PROPRIETATE, dobandit prin Hotarare Judecatoreasca, cota actuala 2500/4598 1) GRIGOREANU DUMITRU, LIPSĂ CNP DEFUNCT:Da 2) GRIGOREANU IOANA, in devalmasie	A1
4867 / 18/12/2022		
Act Normativ nr. Lege nr. 7, din 13/03/1996 emis de Parlamentul României;		
B2	Intabulare, drept de PROPRIETATE, dobandit prin Lege, cota actuala 2098/4598 1) NEIDENTIFICAT NEIDENTIFICAT	A1
Act Administrativ nr. Adeverință nr. 1482, din 24/10/2022 emis de Primăria Comunei Pojorâta;		
B3	Se notează posesia faptică în favoarea lui 1) GRIGOREANU DUMITRU, LIPSĂ CNP DEFUNCT:Da 2) GRIGOREANU IOANA	A1

C. Partea III. SARCINI .

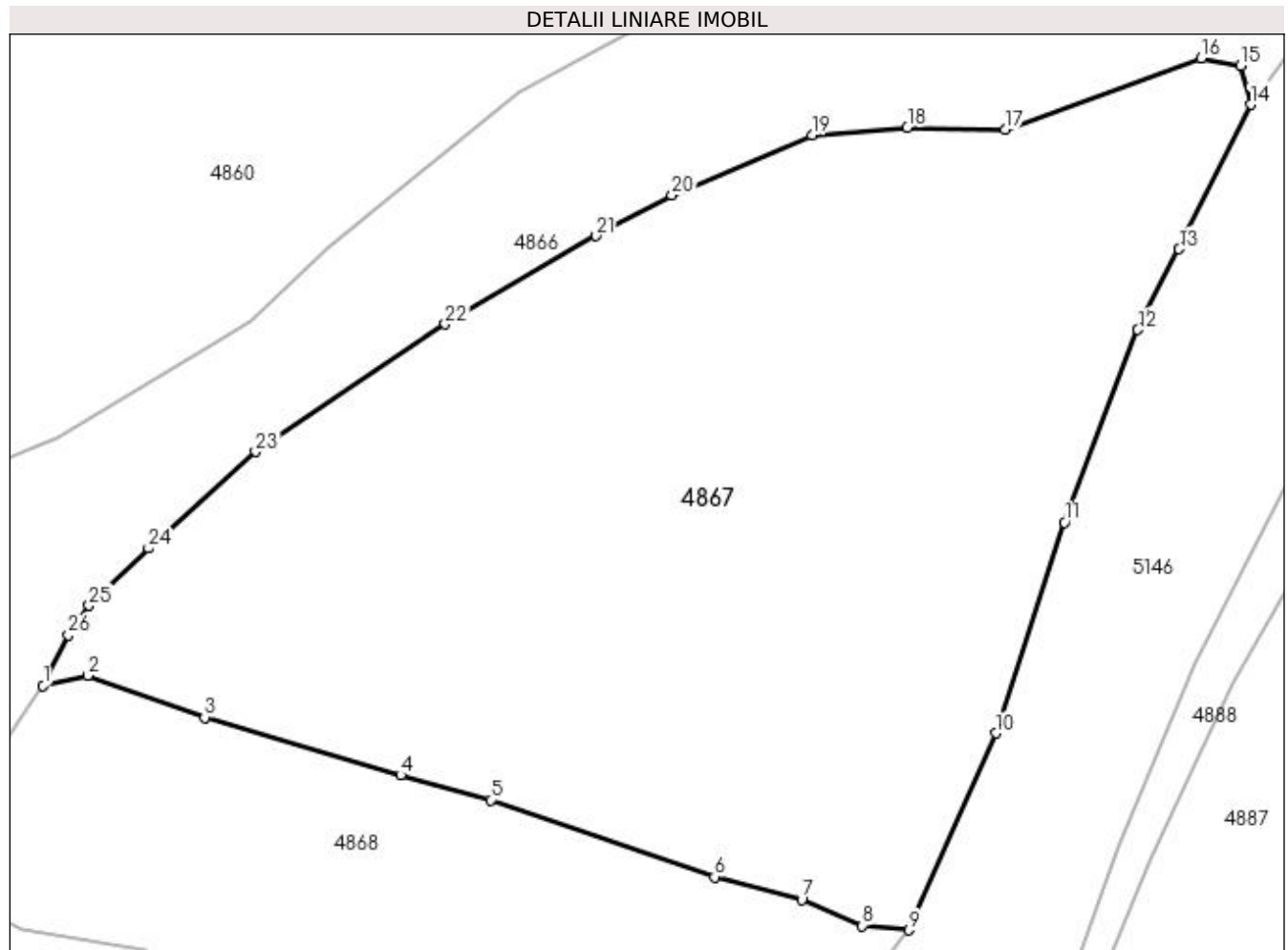
Inscrieri privind dezmembramintele dreptului de proprietate, drepturi reale de garanție și sarcini	Referințe
NU SUNT	

Anexa Nr. 1 La Partea I

Teren

Nr cadastral	Suprafața (mp)*	Observații / Referințe
36001	4.598	Provenit din CF 36001, nr. top. 131/10

* Suprafața este determinată în planul de proiecție Stereo 70.



Date referitoare la teren

Crt	Categorie folosință	Intra vilan	Suprafața (mp)	Tarla	Parcelă	Nr. topo	Observații / Referințe
1	faneata	DA	3.708	-	-	-	
2	faneata	NU	890	-	-	-	

Lungime Segmente

1) Valorile lungimilor segmentelor sunt obținute din proiecție în plan.

Punct început	X / Y	Punct sfârșit	X / Y	Lungime segment (** (m)
1	527.463,658 663.422,089	2	527.467,761 663.423,021	4.208
3	527.478,508 663.419,178	4	527.496,533 663.413,869	18.791
5	527.504,812 663.411,594	6	527.525,377 663.404,53	21.744
7	527.533,395 663.402,453	8	527.538,976 663.400,038	6.081

Punct început	X / Y	Punct sfârșit	X / Y	Lungime segment (** (m)
2	527.467,761 663.423,021	3	527.478,508 663.419,178	11.413
4	527.496,533 663.413,869	5	527.504,812 663.411,594	8.586
6	527.525,377 663.404,53	7	527.533,395 663.402,453	8.283
8	527.538,976 663.400,038	9	527.543,259 663.399,631	4.302

Punct început	X / Y	Punct sfârșit	X / Y	Lungime segment (** (m)
9	527.543,259 663.399,631	10	527.551,253 663.417,73	19.786
11	527.557,559 663.437,08	12	527.564,297 663.454,797	18.955
13	527.568,101 663.462,193	14	527.574,673 663.475,479	14.823
15	527.573,767 663.479,049	16	527.570,14 663.479,761	3.696
17	527.552,125 663.473,168	18	527.543,111 663.473,363	9.016
19	527.534,353 663.472,663	20	527.521,477 663.467,138	14.011
21	527.514,508 663.463,41	22	527.500,622 663.455,322	16.07
23	527.483,193 663.443,585	24	527.473,342 663.434,724	13.25
25	527.467,88 663.429,451	26	527.465,98 663.426,733	3.316

Punct început	X / Y	Punct sfârșit	X / Y	Lungime segment (** (m)
10	527.551,253 663.417,73	11	527.557,559 663.437,08	20.352
12	527.564,297 663.454,797	13	527.568,101 663.462,193	8.317
14	527.574,673 663.475,479	15	527.573,767 663.479,049	3.683
16	527.570,14 663.479,761	17	527.552,125 663.473,168	19.184
18	527.543,111 663.473,363	19	527.534,353 663.472,663	8.786
20	527.521,477 663.467,138	21	527.514,508 663.463,41	7.903
22	527.500,622 663.455,322	23	527.483,193 663.443,585	21.013
24	527.473,342 663.434,724	25	527.467,88 663.429,451	7.592
26	527.465,98 663.426,733	1	527.463,658 663.422,089	5.192

** Lungimile segmentelor sunt determinate în planul de proiecție Stereo 70 și sunt rotunjite la 1 milimetru.

*** Distanța dintre puncte este formată din segmente cumulate ce sunt mai mici decât valoarea 1 milimetru.

**DATE DESPRE IMOBILUL NR. 4868**

Oficiul de Cadastru și Publicitate Imobiliară SUCEAVA
 Biroul de Cadastru și Publicitate Imobiliară Campulung Moldovenesc

A. Partea I. Descrierea imobilului

TEREN Necunoscut

Adresa: Loc. Valea Putnei, Jud. Suceava, Loc numit Valea Putnei

Nr. Crt	Nr cadastral Nr. topografic	Suprafața* (mp)	Observații / Referințe
A1	30413	4.578	Sector cadastral:87 Teren neimprejmuit; Provenit din CF 30413, nr. top. 131/31, 123/3

B. Partea II. Proprietari și acte

Inscrieri privitoare la dreptul de proprietate și alte drepturi reale		Referințe
2599 / 22/09/2006		
Act Notarial nr. -, din 21/09/2006 emis de BNP Rotaru Dorina (Contract De Intretinere Cu Clauza De Uzufuct Viager nr. 1948);		
B1	Intabulare, drept de PROPRIETATEca bun comun, dobandit prin Conventie, cota actuala 4248/4578 1) CHIRIȚĂ STAN 2) CHIRITA SOFICA	A1
4868 / 18/12/2022		
Act Normativ nr. Lege nr. 7, din 13/03/1996 emis de Parlamentul României;		
B2	Intabulare, drept de PROPRIETATE, dobandit prin Lege, cota actuala 330/4578 1) NEIDENTIFICAT NEIDENTIFICAT	A1
Act Administrativ nr. Adeverință nr. 1483, din 24/10/2022 emis de Primăria Comunei Pojorâta;		
B3	Se notează posesia faptică în favoarea lui 1) CHIRIȚĂ STAN 2) CHIRITA SOFICA	A1

C. Partea III. SARCINI .

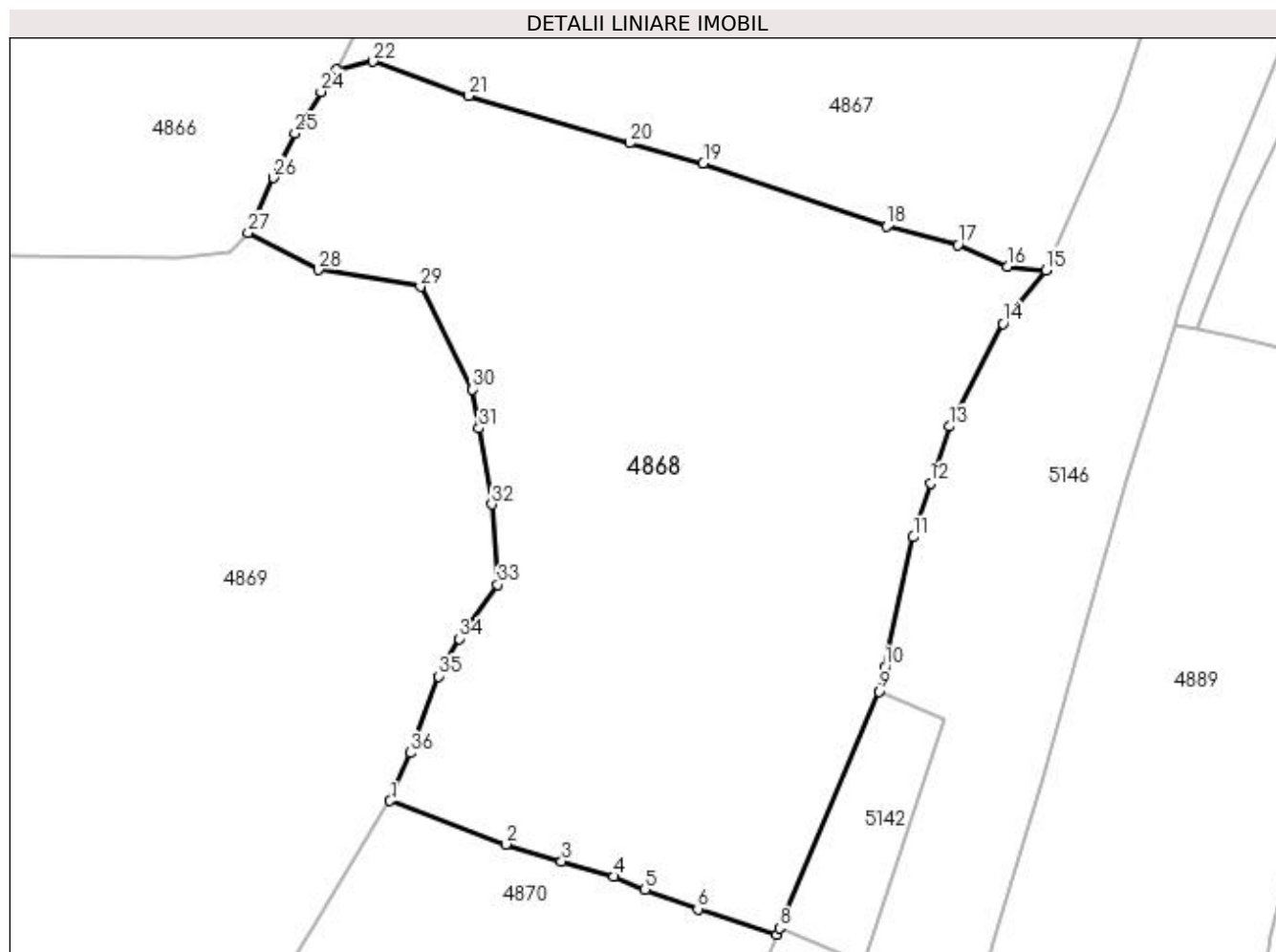
Inscrieri privind dezmembramintele dreptului de proprietate, drepturi reale de garanție și sarcini	Referințe
NU SUNT	

Anexa Nr. 1 La Partea I

Teren

Nr cadastral	Suprafața (mp)*	Observații / Referințe
30413	4.578	Provenit din CF 30413, nr. top. 131/31, 123/3

* Suprafața este determinată în planul de proiecție Stereo 70.



Date referitoare la teren

Crt	Categorie folosință	Intra vilan	Suprafața (mp)	Tarla	Parcelă	Nr. topo	Observații / Referințe
1	faneata	DA	3.756	-	-	-	
2	faneata	NU	822	-	-	-	

Lungime Segmente

1) Valorile lungimilor segmentelor sunt obținute din proiecție în plan.

Punct început	X / Y	Punct sfârșit	X / Y	Lungime segment (** (m)
1	527.469,682 663.340,143	2	527.482,665 663.335,275	13.866
3	527.488,914 663.333,362	4	527.494,739 663.331,647	6.072
5	527.498,291 663.330,167	6	527.504,195 663.328,012	6.285
7	527.513,077 663.325,163	8	527.513,38 663.325,885	0.783

Punct început	X / Y	Punct sfârșit	X / Y	Lungime segment (** (m)
2	527.482,665 663.335,275	3	527.488,914 663.333,362	6.535
4	527.494,739 663.331,647	5	527.498,291 663.330,167	3.848
6	527.504,195 663.328,012	7	527.513,077 663.325,163	9.328
8	527.513,38 663.325,885	9	527.524,497 663.352,404	28.755

Punct început	X / Y	Punct sfârșit	X / Y	Lungime segment (** (m)
9	527.524,497 663.352,404	10	527.525,175 663.355,132	2.811
11	527.528,356 663.369,688	12	527.530,309 663.375,705	6.326
13	527.532,385 663.382,115	14	527.538,438 663.393,635	13.013
15	527.543,259 663.399,631	16	527.538,976 663.400,038	4.302
17	527.533,395 663.402,453	18	527.525,377 663.404,53	8.283
19	527.504,812 663.411,594	20	527.496,533 663.413,869	8.586
21	527.478,508 663.419,178	22	527.467,761 663.423,021	11.413
23	527.463,658 663.422,089	24	527.461,946 663.419,615	3.009
25	527.459,021 663.414,973	26	527.456,62 663.409,962	5.557
27	527.453,758 663.403,789	28	527.461,648 663.399,673	8.899
29	527.473,074 663.397,786	30	527.478,946 663.386,261	12.935
31	527.479,632 663.381,909	32	527.481,112 663.373,356	8.68
33	527.481,763 663.364,368	34	527.477,453 663.358,306	7.438
35	527.475,137 663.354,099	36	527.471,923 663.345,524	9.158

Punct început	X / Y	Punct sfârșit	X / Y	Lungime segment (** (m)
10	527.525,175 663.355,132	11	527.528,356 663.369,688	14.9
12	527.530,309 663.375,705	13	527.532,385 663.382,115	6.738
14	527.538,438 663.393,635	15	527.543,259 663.399,631	7.694
16	527.538,976 663.400,038	17	527.533,395 663.402,453	6.081
18	527.525,377 663.404,53	19	527.504,812 663.411,594	21.744
20	527.496,533 663.413,869	21	527.478,508 663.419,178	18.791
22	527.467,761 663.423,021	23	527.463,658 663.422,089	4.208
24	527.461,946 663.419,615	25	527.459,021 663.414,973	5.487
26	527.456,62 663.409,962	27	527.453,758 663.403,789	6.804
28	527.461,648 663.399,673	29	527.473,074 663.397,786	11.581
30	527.478,946 663.386,261	31	527.479,632 663.381,909	4.406
32	527.481,112 663.373,356	33	527.481,763 663.364,368	9.012
34	527.477,453 663.358,306	35	527.475,137 663.354,099	4.802
36	527.471,923 663.345,524	1	527.469,682 663.340,143	5.829

** Lungimile segmentelor sunt determinate în planul de proiecție Stereo 70 și sunt rotunjite la 1 milimetru.

*** Distanța dintre puncte este formată din segmente cumulate ce sunt mai mici decât valoarea 1 milimetru.

**DATE DESPRE IMOBILUL NR. 4869**

Oficiul de Cadastru și Publicitate Imobiliară SUCEAVA
Biroul de Cadastru și Publicitate Imobiliară Campulung Moldovenesc

A. Partea I. Descrierea imobilului

TEREN Necunoscut

Adresa: Loc. Valea Putnei, Jud. Suceava, Loc numit Valea Putnei

Nr. Crt	Nr cadastral Nr. topografic	Suprafața* (mp)	Observații / Referințe
A1	35919	19.384	Sector cadastral:87 Teren neimprejmuit; CF 35919, nr. top. 131/4

B. Partea II. Proprietari și acte

Inscrieri privitoare la dreptul de proprietate și alte drepturi reale	Referințe
4869 / 18/12/2022	
Act Normativ nr. Lege nr. 7, din 13/03/1996 emis de Parlamentul României;	
B1	A1
Intabulare, drept de PROPRIETATE, dobandit prin Lege, cota actuala 1/1 1) NEIDENTIFICAT NEIDENTIFICAT	
Act Administrativ nr. Adeverință nr. 1484, din 24/10/2022 emis de Primăria Comunei Pojorâta;	
B2	A1
Se notează posesia faptică în favoarea lui 1) UNGUREAN GHIORGHE	

C. Partea III. SARCINI .

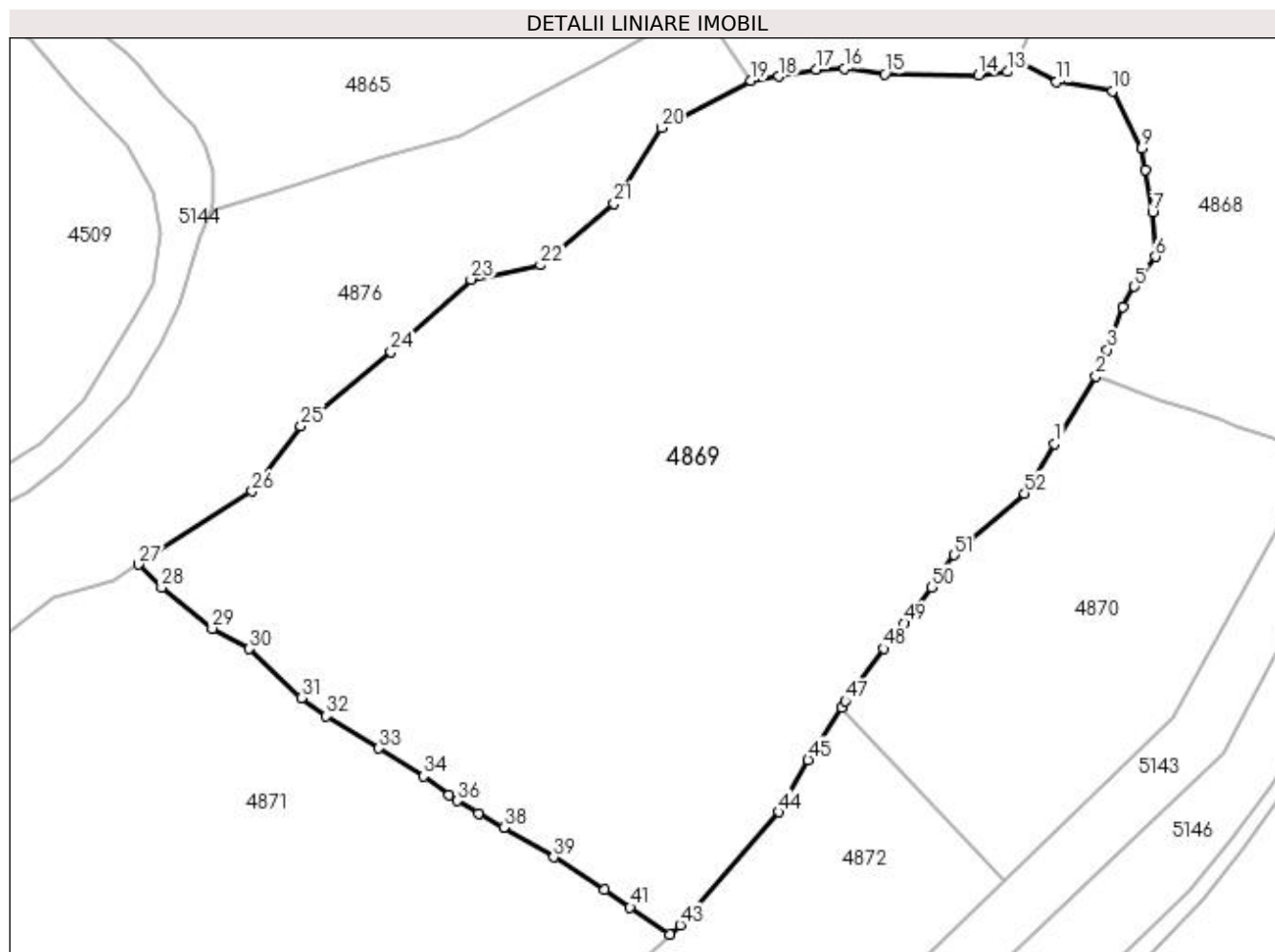
Inscrieri privind dezmembramintele dreptului de proprietate, drepturi reale de garanție și sarcini	Referințe
NU SUNT	

Anexa Nr. 1 La Partea I

Teren

Nr cadastral	Suprafața (mp)*	Observații / Referințe
35919	19.384	CF 35919, nr. top. 131/4

* Suprafața este determinată în planul de proiecție Stereo 70.



Date referitoare la teren

Crt	Categorie folosință	Intravilan	Suprafața (mp)	Tarla	Parcelă	Nr. topo	Observații / Referințe
1	faneata	DA	1.151	-	-	-	
2	faneata	NU	18.233	-	-	-	

Lungime Segmente

1) Valorile lungimilor segmentelor sunt obținute din proiecție în plan.

Punct început	X / Y	Punct sfârșit	X / Y	Lungime segment	Punct început	X / Y	Punct sfârșit	X / Y	Lungime segment	Punct început	X / Y	Punct sfârșit	X / Y	Lungime segment
1	527.461,334 663.326,537	2	527.469,682 663.340,143	15.963	2	527.469,682 663.340,143	3	527.471,923 663.345,524	5.829	3	527.471,923 663.345,524	4	527.475,137 663.354,099	9.158
4	527.475,137 663.354,099	5	527.477,453 663.358,306	4.802	5	527.477,453 663.358,306	6	527.481,763 663.364,368	7.438	6	527.481,763 663.364,368	7	527.481,112 663.373,356	9.012
7	527.481,112 663.373,356	8	527.479,632 663.381,909	8.68	8	527.479,632 663.381,909	9	527.478,946 663.386,261	4.406	9	527.478,946 663.386,261	10	527.473,074 663.397,786	12.935
10	527.473,074 663.397,786	11	527.461,648 663.399,673	11.581	11	527.461,648 663.399,673	12	527.453,758 663.403,789	8.899	12	527.453,758 663.403,789	13	527.451,706 663.401,711	2.92
13	527.451,706 663.401,711	14	527.445,963 663.401,052	5.781	14	527.445,963 663.401,052	15	527.427,013 663.401,231	18.951	15	527.427,013 663.401,231	16	527.418,767 663.402,342	8.321

Punct început	X / Y	Punct sfârșit	X / Y	Lungime segment	Punct început	X / Y	Punct sfârșit	X / Y	Lungime segment	Punct început	X / Y	Punct sfârșit	X / Y	Lungime segment
16	527.418,767 663.402,342	17	527.413,099 663.402,241	5.669	17	527.413,099 663.402,241	18	527.405,568 663.400,748	7.678	18	527.405,568 663.400,748	19	527.399,934 663.399,879	5.701
19	527.399,934 663.399,879	20	527.381,85 663.390,363	20.435	20	527.381,85 663.390,363	21	527.372,242 663.375,065	18.065	21	527.372,242 663.375,065	22	527.357,33 663.362,651	19.403
22	527.357,33 663.362,651	23	527.343,294 663.359,762	14.33	23	527.343,294 663.359,762	24	527.327,115 663.345,126	21.817	24	527.327,115 663.345,126	25	527.308,947 663.330,066	23.598
25	527.308,947 663.330,066	26	527.299,032 663.316,924	16.463	26	527.299,032 663.316,924	27	527.276,054 663.302,149	27.318	27	527.276,054 663.302,149	28	527.280,763 663.297,506	6.613
28	527.280,763 663.297,506	29	527.291,008 663.289,235	13.167	29	527.291,008 663.289,235	30	527.298,524 663.285,094	8.581	30	527.298,524 663.285,094	31	527.309,026 663.275,202	14.427
31	527.309,026 663.275,202	32	527.314,063 663.271,56	6.216	32	527.314,063 663.271,56	33	527.324,687 663.265,01	12.481	33	527.324,687 663.265,01	34	527.333,699 663.259,404	10.613
34	527.333,699 663.259,404	35	527.338,798 663.255,544	6.395	35	527.338,798 663.255,544	36	527.340,491 663.254,375	2.057	36	527.340,491 663.254,375	37	527.344,814 663.251,822	5.021
37	527.344,814 663.251,822	38	527.349,936 663.248,939	5.878	38	527.349,936 663.248,939	39	527.360,029 663.242,996	11.713	39	527.360,029 663.242,996	40	527.370,337 663.236,376	12.251
40	527.370,337 663.236,376	41	527.375,46 663.232,866	6.21	41	527.375,46 663.232,866	42	527.383,494 663.227,395	9.72	42	527.383,494 663.227,395	43	527.385,597 663.229,297	2.836
43	527.385,597 663.229,297	44	527.405,595 663.252,134	30.355	44	527.405,595 663.252,134	45	527.411,447 663.262,681	12.062	45	527.411,447 663.262,681	46	527.418,192 663.273,254	12.541
46	527.418,192 663.273,254	47	527.419,003 663.274,525	1.508	47	527.419,003 663.274,525	48	527.426,78 663.285,142	13.161	48	527.426,78 663.285,142	49	527.431,006 663.290,255	6.633
49	527.431,006 663.290,255	50	527.436,459 663.297,56	9.116	50	527.436,459 663.297,56	51	527.441,027 663.304,046	7.933	51	527.441,027 663.304,046	52	527.455,187 663.316,531	18.878
52	527.455,187 663.316,531	1	527.461,334 663.326,537	11.743										

** Lungimile segmentelor sunt determinate în planul de proiecție Stereo 70 și sunt rotunjite la 1 milimetru.

*** Distanța dintre puncte este formată din segmente cumulate ce sunt mai mici decât valoarea 1 milimetru.

**DATE DESPRE IMOBILUL NR. 4870**

Oficiul de Cadastru și Publicitate Imobiliară SUCEAVA
Biroul de Cadastru și Publicitate Imobiliară Campulung Moldovenesc

A. Partea I. Descrierea imobilului

TEREN Intravilan

Adresa: Loc. Valea Putnei, Jud. Suceava, Loc numit Valea Putnei

Nr. Crt	Nr cadastral Nr. topografic	Suprafața* (mp)	Observații / Referințe
A1	30439	Din acte: 5.409 Masurata: 4.804	Sector cadastral:87 Teren neimprejmit; Provenit din CF 30439, nr. cad. 30439

B. Partea II. Proprietari și acte

Inscrieri privitoare la dreptul de proprietate și alte drepturi reale		Referințe
1314 / 25/02/2010		
Act Notarial nr. 240, din 09/02/2010 emis de BNP DORINA ROTARU;		
B1	Intabulare, drept de PROPRIETATE, dobandit prin Conventie, cota actuala 1/1 1) HARIUC AURICA 2) HARIUC GAVRIL	A1

C. Partea III. SARCINI .

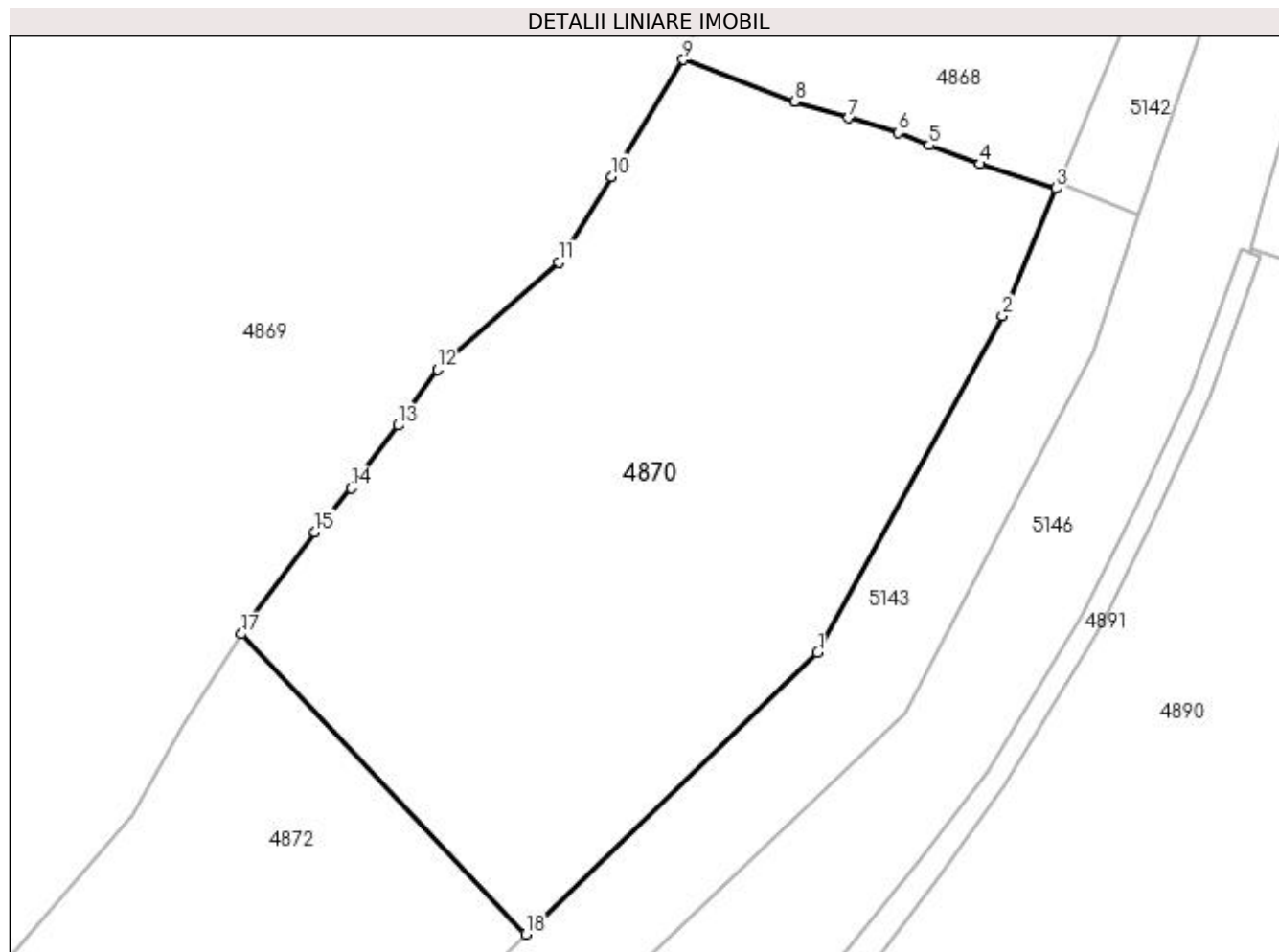
Inscrieri privind dezmembramintele dreptului de proprietate, drepturi reale de garanție și sarcini	Referințe
NU SUNT	

Anexa Nr. 1 La Partea I

Teren

Nr cadastral	Suprafața (mp)*	Observații / Referințe
30439	Din acte: 5.409 Masurata: 4.804	Provenit din CF 30439, nr. cad. 30439

* Suprafața este determinată în planul de proiecție Stereo 70.



Date referitoare la teren

Crt	Categorie folosință	Intra vilan	Suprafața (mp)	Tarla	Parcelă	Nr. topo	Observații / Referințe
1	faneata	DA	4.804	-	-	-	

Lungime Segmente

1) Valorile lungimilor segmentelor sunt obținute din proiecție în plan.

Punct început	X / Y	Punct sfârșit	X / Y	Lungime segment (** (m)
1	527.485,328 663.271,086	2	527.506,837 663.310,277	44.705
2	527.506,837 663.310,277	3	527.513,077 663.325,163	16.141
3	527.513,077 663.325,163	4	527.504,195 663.328,012	9.328
4	527.504,195 663.328,012	5	527.498,291 663.330,167	6.285
5	527.498,291 663.330,167	6	527.494,739 663.331,647	3.848

Punct început	X / Y	Punct sfârșit	X / Y	Lungime segment (** (m)
6	527.494,739 663.331,647	7	527.488,914 663.333,362	6.072
7	527.488,914 663.333,362	8	527.482,665 663.335,275	6.535
8	527.482,665 663.335,275	9	527.469,682 663.340,143	13.866
9	527.469,682 663.340,143	10	527.461,334 663.326,537	15.963
10	527.461,334 663.326,537	11	527.455,187 663.316,531	11.743
11	527.455,187 663.316,531	12	527.441,027 663.304,046	18.878
12	527.441,027 663.304,046	13	527.436,459 663.297,56	7.933
13	527.436,459 663.297,56	14	527.431,006 663.290,255	9.116
14	527.431,006 663.290,255	15	527.426,78 663.285,142	6.633
15	527.426,78 663.285,142	16	527.419,003 663.274,525	13.161
16	527.419,003 663.274,525	17	527.418,192 663.273,254	1.508
17	527.418,192 663.273,254	18	527.451,303 663.238,302	48.145
18	527.451,303 663.238,302	1	527.485,328 663.271,086	47.249

** Lungimile segmentelor sunt determinate în planul de proiecție Stereo 70 și sunt rotunjite la 1 milimetru.

*** Distanța dintre puncte este formată din segmente cumulate ce sunt mai mici decât valoarea 1 milimetru.

**DATE DESPRE IMOBILUL NR. 4871**

Oficiul de Cadastru și Publicitate Imobiliară SUCEAVA
 Biroul de Cadastru și Publicitate Imobiliară Câmpulung Moldovenesc

A. Partea I. Descrierea imobilului

TEREN Extravilan

Adresa: Jud. Suceava, Loc numit Mestecanis

Nr. Crt	Nr cadastral Nr. topografic	Suprafața* (mp)	Observații / Referințe
A1	35947	14.328	Sector cadastral:87 Teren imprejmuit; Provenit din CF 35947, nr. top. 128/1, 131/1

B. Partea II. Proprietari și acte

Inscrieri privitoare la dreptul de proprietate și alte drepturi reale		Referințe
1921 / 29/11/1991		
Act Notarial nr. CVC nr. 2528, din 29/11/1991 emis de Notariatul de Stat local Câmpulung Moldovenesc;		
B1	Intabulare, drept de PROPRIETATE, dobandit prin Conventie, cota actuala 1/1 1) BURDUHOSU CONSTANTIN DEFUNCT:Da 2) BURDUHOSU LAURENȚIA, bun comun	A1

C. Partea III. SARCINI .

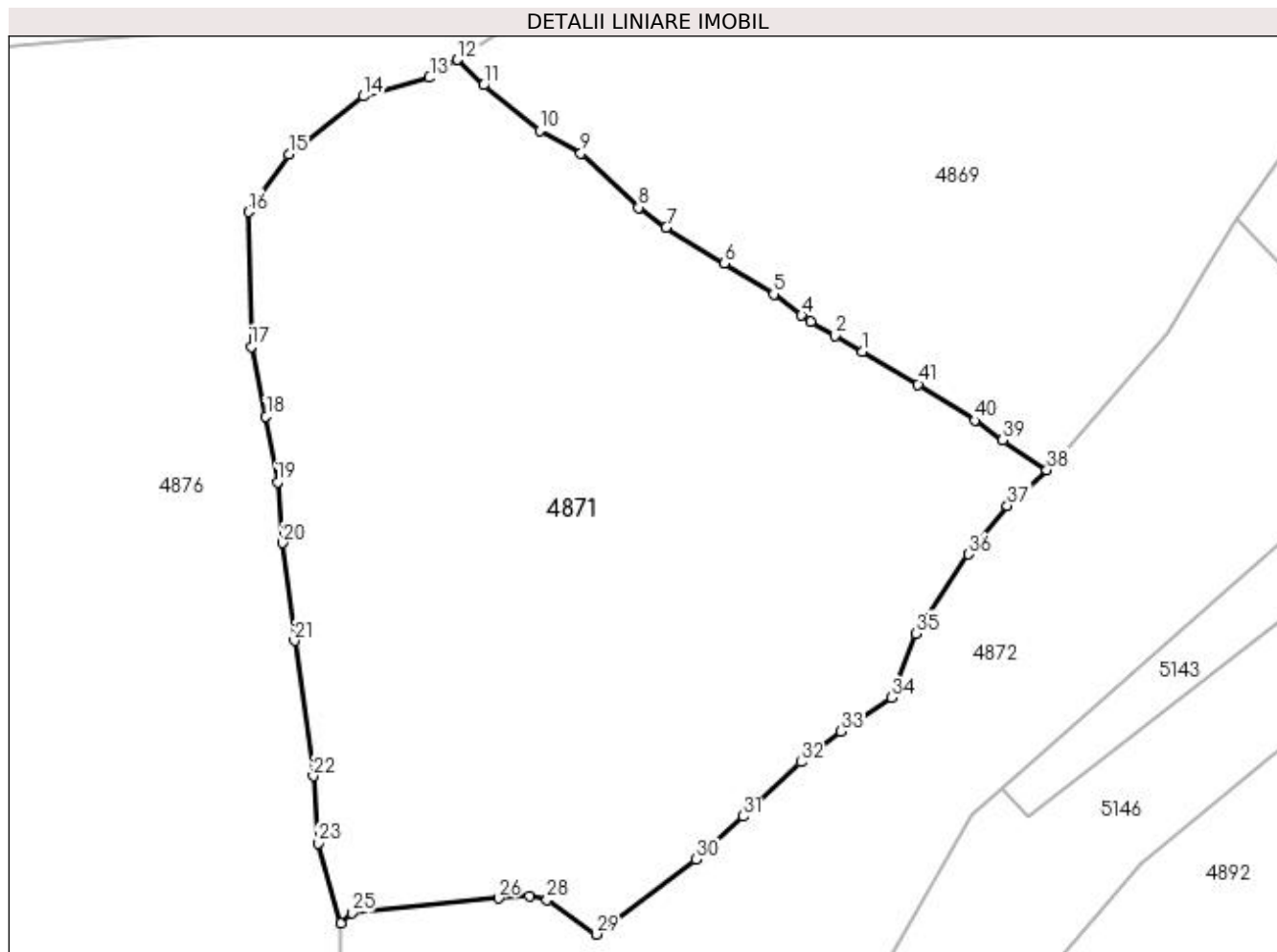
Inscrieri privind dezmembramintele dreptului de proprietate, drepturi reale de garanție și sarcini	Referințe
NU SUNT	

Anexa Nr. 1 La Partea I

Teren

Nr cadastral	Suprafața (mp)*	Observații / Referințe
35947	14.328	Provenit din CF 35947, nr. top. 128/1, 131/1

* Suprafața este determinată în planul de proiecție Stereo 70.



Date referitoare la teren

Crt	Categorie folosință	Intravilan	Suprafața (mp)	Tarla	Parcelă	Nr. topo	Observații / Referințe
1	faneata	NU	14.328	-	-	-	

Lungime Segmente

1) Valorile lungimilor segmentelor sunt obținute din proiecție în plan.

Punct început	X / Y	Punct sfârșit	X / Y	Lungime segment
1	527.349,936 / 663.248,939	2	527.344,814 / 663.251,822	5.878
4	527.338,798 / 663.255,544	5	527.333,699 / 663.259,404	6.395
7	527.314,063 / 663.271,56	8	527.309,026 / 663.275,202	6.216
10	527.291,008 / 663.289,235	11	527.280,763 / 663.297,506	13.167
13	527.270,956 / 663.298,871	14	527.258,926 / 663.295,472	12.501
16	527.237,918 / 663.274,402	17	527.238,417 / 663.249,85	24.557
2	527.340,491 / 663.254,375	3	527.340,491 / 663.254,375	5.021
5	527.333,699 / 663.259,404	6	527.324,687 / 663.265,01	10.613
8	527.309,026 / 663.275,202	9	527.298,524 / 663.285,094	14.427
11	527.280,763 / 663.297,506	12	527.276,054 / 663.302,149	6.613
14	527.258,926 / 663.295,472	15	527.245,305 / 663.284,876	17.257
17	527.238,417 / 663.249,85	18	527.241,149 / 663.237,123	13.017
3	527.340,491 / 663.254,375	4	527.338,798 / 663.255,544	2.057
6	527.324,687 / 663.265,01	7	527.314,063 / 663.271,56	12.481
9	527.298,524 / 663.285,094	10	527.291,008 / 663.289,235	8.581
12	527.276,054 / 663.302,149	13	527.270,956 / 663.298,871	6.061
15	527.245,305 / 663.284,876	16	527.237,918 / 663.274,402	12.817
18	527.241,149 / 663.237,123	19	527.243,249 / 663.225,163	12.143

Punct început	X / Y	Punct sfârșit	X / Y	Lungime segment	Punct început	X / Y	Punct sfârșit	X / Y	Lungime segment	Punct început	X / Y	Punct sfârșit	X / Y	Lungime segment
19	527.243,249 663.225,163	20	527.244,181 663.214,095	11.107	20	527.244,181 663.214,095	21	527.246,31 663.196,224	17.997	21	527.246,31 663.196,224	22	527.249,734 663.171,55	24.91
22	527.249,734 663.171,55	23	527.250,583 663.159,309	12.27	23	527.250,583 663.159,309	24	527.254,755 663.144,719	15.175	24	527.254,755 663.144,719	25	527.256,746 663.146,629	2.759
25	527.256,746 663.146,629	26	527.283,5 663.149,322	26.889	26	527.283,5 663.149,322	27	527.289,164 663.149,72	5.678	27	527.289,164 663.149,72	28	527.292,367 663.149,02	3.279
28	527.292,367 663.149,02	29	527.301,379 663.142,732	10.989	29	527.301,379 663.142,732	30	527.319,585 663.156,383	22.755	30	527.319,585 663.156,383	31	527.328,171 663.164,216	11.622
31	527.328,171 663.164,216	32	527.338,649 663.174,124	14.421	32	527.338,649 663.174,124	33	527.345,941 663.179,706	9.183	33	527.345,941 663.179,706	34	527.355,218 663.185,849	11.127
34	527.355,218 663.185,849	35	527.359,545 663.197,547	12.473	35	527.359,545 663.197,547	36	527.369,139 663.211,999	17.347	36	527.369,139 663.211,999	37	527.376,289 663.220,878	11.4
37	527.376,289 663.220,878	38	527.383,494 663.227,395	9.715	38	527.383,494 663.227,395	39	527.375,46 663.232,866	9.72	39	527.375,46 663.232,866	40	527.370,337 663.236,376	6.21
40	527.370,337 663.236,376	41	527.360,029 663.242,996	12.251	41	527.360,029 663.242,996	1	527.349,936 663.248,939	11.713					

** Lungimile segmentelor sunt determinate în planul de proiecție Stereo 70 și sunt rotunjite la 1 milimetru.

*** Distanța dintre puncte este formată din segmente cumulate ce sunt mai mici decât valoarea 1 milimetru.

**DATE DESPRE IMOBILUL NR. 4872**

Oficiul de Cadastru și Publicitate Imobiliară SUCEAVA
Biroul de Cadastru și Publicitate Imobiliară Campulung Moldovenesc

A. Partea I. Descrierea imobilului

TEREN Necunoscut

Adresa: Loc. Valea Putnei, Jud. Suceava, Loc numit Mestecanis

Nr. Crt	Nr cadastral Nr. topografic	Suprafața* (mp)	Observații / Referințe
A1	30440	Din acte: 9.386 Masurata: 8.366	Sector cadastral:87 Teren neimprejmuit; Provenit din CF 30440, nr. cad. 30440

B. Partea II. Proprietari și acte

Inscrieri privitoare la dreptul de proprietate și alte drepturi reale	Referințe
1313 / 25/02/2010	
Hotarare Judecatoreasca nr. Sentință Civilă nr. 1155, din 04/09/2003 emis de Judecătoria Câmpulung Moldovenesc;	
B1	A1
Intabulare, drept de PROPRIETATE, dobandit prin Hotarare Judecatoreasca, cota actuala 1/1	
1) HARIUC MIRCEA, LIPSĂ CNP	
2) HARIUC EUGENIA	

C. Partea III. SARCINI .

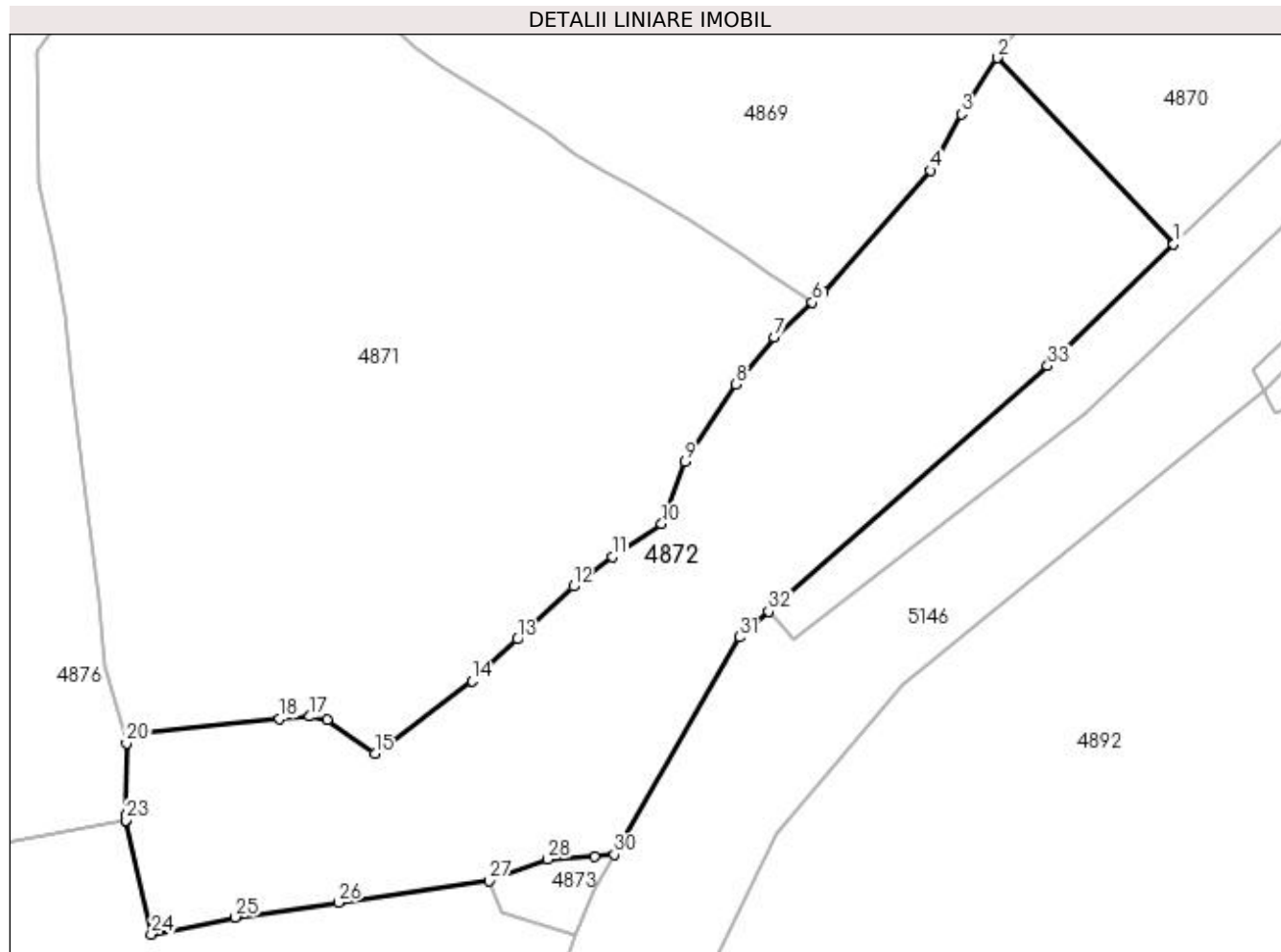
Inscrieri privind dezmembramintele dreptului de proprietate, drepturi reale de garanție și sarcini	Referințe
NU SUNT	

Anexa Nr. 1 La Partea I

Teren

Nr cadastral	Suprafața (mp)*	Observații / Referințe
30440	Din acte: 9.386 Masurata: 8.366	Provenit din CF 30440, nr. cad. 30440

* Suprafața este determinată în planul de proiecție Stereo 70.



Date referitoare la teren

Crt	Categorie folosință	Intravilan	Suprafața (mp)	Tarla	Parcelă	Nr. topo	Observații / Referințe
1	faneata	DA	2.265	-	-	-	
2	faneata	NU	6.101	-	-	-	

Lungime Segmente

1) Valorile lungimilor segmentelor sunt obținute din proiecție în plan.

Punct început	X / Y	Punct sfârșit	X / Y	Lungime segment (** (m))
1	527.451,303 663.238,302	2	527.418,192 663.273,254	48.145
3	527.411,447 663.262,681	4	527.405,595 663.252,134	12.062
5	527.385,597 663.229,297	6	527.383,494 663.227,395	2.836
7	527.376,289 663.220,878	8	527.369,139 663.211,999	11.4

Punct început	X / Y	Punct sfârșit	X / Y	Lungime segment (** (m))
2	527.418,192 663.273,254	3	527.411,447 663.262,681	12.541
4	527.405,595 663.252,134	5	527.385,597 663.229,297	30.355
6	527.383,494 663.227,395	7	527.376,289 663.220,878	9.715
8	527.369,139 663.211,999	9	527.359,545 663.197,547	17.347

Punct început	X / Y	Punct sfârșit	X / Y	Lungime segment (** (m)
9	527.359,545 663.197,547	10	527.355,218 663.185,849	12.473
11	527.345,941 663.179,706	12	527.338,649 663.174,124	9.183
13	527.328,171 663.164,216	14	527.319,585 663.156,383	11.622
15	527.301,379 663.142,732	16	527.292,367 663.149,02	10.989
17	527.289,164 663.149,72	18	527.283,5 663.149,322	5.678
19	527.256,746 663.146,629	20	527.254,755 663.144,719	2.759
21	527.254,6 663.131,201	22	527.254,589 663.130,244	0.957
23	527.254,589 663.130,234	24	527.259,419 663.108,865	21.908
25	527.275,194 663.112,059	26	527.294,529 663.114,836	19.533
27	527.322,816 663.118,85	28	527.333,831 663.122,962	11.757
29	527.342,62 663.123,43	30	527.346,374 663.123,794	3.772
31	527.369,8 663.164,587	32	527.375,269 663.169,402	7.287
33	527.427,649 663.215,509	1	527.451,303 663.238,302	32.849

Punct început	X / Y	Punct sfârșit	X / Y	Lungime segment (** (m)
10	527.355,218 663.185,849	11	527.345,941 663.179,706	11.127
12	527.338,649 663.174,124	13	527.328,171 663.164,216	14.421
14	527.319,585 663.156,383	15	527.301,379 663.142,732	22.755
16	527.292,367 663.149,02	17	527.289,164 663.149,72	3.279
18	527.283,5 663.149,322	19	527.256,746 663.146,629	26.889
20	527.254,755 663.144,719	21	527.254,6 663.131,201	13.519
22	527.254,589 663.130,244	23	527.254,589 663.130,234	0.01
24	527.259,419 663.108,865	25	527.275,194 663.112,059	16.095
26	527.294,529 663.114,836	27	527.322,816 663.118,85	28.57
28	527.333,831 663.122,962	29	527.342,62 663.123,43	8.801
30	527.346,374 663.123,794	31	527.369,8 663.164,587	47.041
32	527.375,269 663.169,402	33	527.427,649 663.215,509	69.782

** Lungimile segmentelor sunt determinate în planul de proiecție Stereo 70 și sunt rotunjite la 1 milimetru.

*** Distanța dintre puncte este formată din segmente cumulate ce sunt mai mici decât valoarea 1 milimetru.

**DATE DESPRE IMOBILUL NR. 4873**

Oficiul de Cadastru și Publicitate Imobiliară SUCEAVA
Biroul de Cadastru și Publicitate Imobiliară Campulung Moldovenesc

A. Partea I. Descrierea imobilului

TEREN Extravilan

Adresa: Jud. Suceava, Loc numit Mestecanis

Nr. Crt	Nr cadastral Nr. topografic	Suprafața* (mp)	Observații / Referințe
A1		212	Sector cadastral:87 Teren neimprejmuit;

B. Partea II. Proprietari și acte

Inscrieri privitoare la dreptul de proprietate și alte drepturi reale		Referințe
4873 / 18/12/2022		
Act Normativ nr. Lege nr. 7, din 13/03/1996 emis de Parlamentul României;		
B1	Inscrierea provizorie, drept de PROPRIETATE, dobandit prin Lege, cota actuala 1/1 1) COMUNA POJORÂTA, CIF:4441425	A1

C. Partea III. SARCINI .

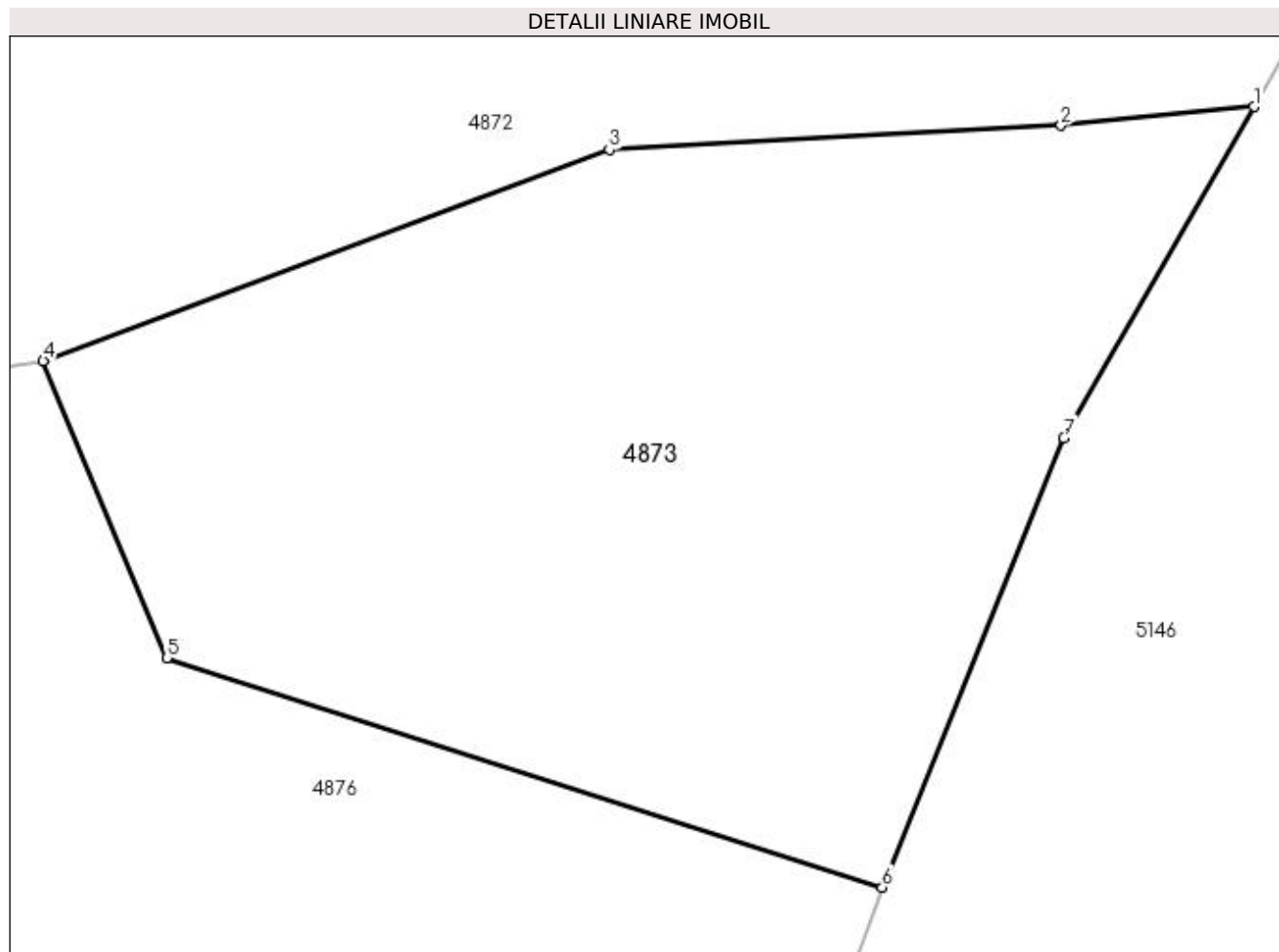
Inscrieri privind dezmembramintele dreptului de proprietate, drepturi reale de garanție și sarcini	Referințe
NU SUNT	

Anexa Nr. 1 La Partea I

Teren

Nr cadastral	Suprafața (mp)*	Observații / Referințe
	212	

* Suprafața este determinată în planul de proiecție Stereo 70.



Date referitoare la teren

Crt	Categorie folosință	Intra vilan	Suprafața (mp)	Tarla	Parcelă	Nr. topo	Observații / Referințe
1	faneata	NU	212	-	-	-	

Lungime Segmente

1) Valorile lungimilor segmentelor sunt obținute din proiecție în plan.

Punct început	X / Y	Punct sfârșit	X / Y	Lungime segment (** (m)
1	527.346,374 663.123,794	2	527.342,62 663.123,43	3.772
2	527.342,62 663.123,43	3	527.333,831 663.122,962	8.801
3	527.333,831 663.122,962	4	527.322,816 663.118,85	11.757
4	527.322,816 663.118,85	5	527.325,22 663.113,072	6.258
5	527.325,22 663.113,072	6	527.339,139 663.108,608	14.617

Punct început	X / Y	Punct sfârșit	X / Y	Lungime segment (** (m)
6	527.339,139 663.108,608	7	527.342,676 663.117,353	9.433
7	527.342,676 663.117,353	1	527.346,374 663.123,794	7.427

** Lungimile segmentelor sunt determinate în planul de proiecție Stereo 70 și sunt rotunjite la 1 milimetru.

*** Distanța dintre puncte este formată din segmente cumulate ce sunt mai mici decât valoarea 1 milimetru.

**DATE DESPRE IMOBILUL NR. 4874**

Oficiul de Cadastru și Publicitate Imobiliară SUCEAVA
Biroul de Cadastru și Publicitate Imobiliară Campulung Moldovenesc

A. Partea I. Descrierea imobilului

TEREN Extravilan

Adresa: Jud. Suceava, Loc numit Mestecanis

Nr. Crt	Nr cadastral Nr. topografic	Suprafața* (mp)	Observații / Referințe
A1	30175	20.165	Sector cadastral:87 Teren neimprejmuit; CF 30175, parte din nr. top. 405/35, U.P. III, U.A. 308

B. Partea II. Proprietari și acte

Inscrieri privitoare la dreptul de proprietate și alte drepturi reale		Referințe
4874 / 18/12/2022		
Act Normativ nr. Hotărâre nr. 1.357 - Anexa nr. 70, poziția nr. 76, din 27/12/2001 emis de Guvernul României (Anexa nr. 70 - Inventarul bunurilor care aparțin dom. privat al comunei Pojorâta, pozitia nr. 76, Adeverinta nr. 1547 din 24.10.2022);		
B1	Intabulare, drept de PROPRIETATE, dobandit prin Lege, cota actuala 1/1	A1
1) COMUNA POJORÂTA - DOMENIUL PRIVAT, CIF:4441425		

C. Partea III. SARCINI .

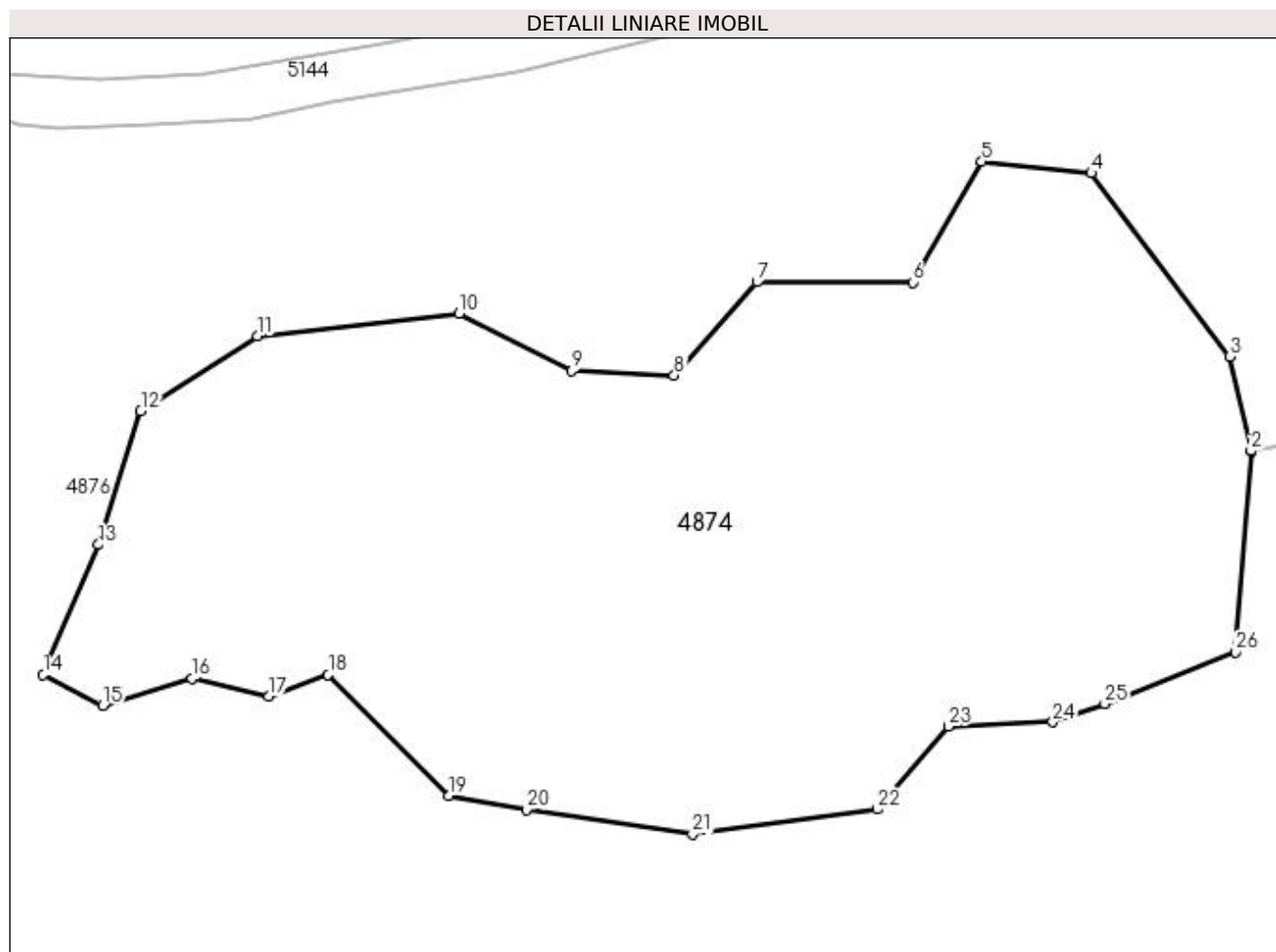
Inscrieri privind dezmembramintele dreptului de proprietate, drepturi reale de garanție și sarcini	Referințe
NU SUNT	

Anexa Nr. 1 La Partea I

Teren

Nr cadastral	Suprafața (mp)*	Observații / Referințe
30175	20.165	CF 30175, parte din nr. top. 405/35, U.P. III, U.A. 308

* Suprafața este determinată în planul de proiecție Stereo 70.



Date referitoare la teren

Crt	Categorie folosință	Intra vilan	Suprafața (mp)	Tarla	Parcelă	Nr. topo	Observații / Referințe
1	padure	NU	20.165	-	-	-	

Lungime Segmente

1) Valorile lungimilor segmentelor sunt obținute din proiecție în plan.

Punct început	X / Y	Punct sfârșit	X / Y	Lungime segment (** (m)
1	527.137,124 663.108,836	2	527.137,122 663.108,846	0.01
3	527.132,901 663.127,647	4	527.105,349 663.164,066	45.667
5	527.083,58 663.166,385	6	527.069,853 663.142,385	27.648
7	527.038,898 663.142,447	8	527.022,425 663.123,942	24.775
9	527.002,101 663.124,835	10	526.979,697 663.136,139	25.094

Punct început	X / Y	Punct sfârșit	X / Y	Lungime segment (** (m)
2	527.137,122 663.108,846	3	527.132,901 663.127,647	19.269
4	527.105,349 663.164,066	5	527.083,58 663.166,385	21.892
6	527.069,853 663.142,385	7	527.038,898 663.142,447	30.955
8	527.022,425 663.123,942	9	527.002,101 663.124,835	20.344
10	526.979,697 663.136,139	11	526.939,619 663.131,649	40.329

Punct început	X / Y	Punct sfârșit	X / Y	Lungime segment (** (m)
11	526.939,619 663.131,649	12	526.916,392 663.116,858	27.537
13	526.907,999 663.090,252	14	526.896,975 663.064,405	28.1
15	526.908,858 663.058,3	16	526.926,601 663.063,619	18.523
17	526.941,88 663.060,058	18	526.953,669 663.064,373	12.554
19	526.977,718 663.040,381	20	526.993,012 663.037,553	15.553
21	527.026,09 663.032,657	22	527.062,735 663.037,64	36.982
23	527.076,948 663.054,168	24	527.097,685 663.054,98	20.753
25	527.108,01 663.058,647	26	527.134,092 663.068,909	28.028

Punct început	X / Y	Punct sfârșit	X / Y	Lungime segment (** (m)
12	526.916,392 663.116,858	13	526.907,999 663.090,252	27.898
14	526.896,975 663.064,405	15	526.908,858 663.058,3	13.36
16	526.926,601 663.063,619	17	526.941,88 663.060,058	15.688
18	526.953,669 663.064,373	19	526.977,718 663.040,381	33.97
20	526.993,012 663.037,553	21	527.026,09 663.032,657	33.438
22	527.062,735 663.037,64	23	527.076,948 663.054,168	21.799
24	527.097,685 663.054,98	25	527.108,01 663.058,647	10.957
26	527.134,092 663.068,909	1	527.137,124 663.108,836	40.042

** Lungimile segmentelor sunt determinate în planul de proiecție Stereo 70 și sunt rotunjite la 1 milimetru.

*** Distanța dintre puncte este formată din segmente cumulate ce sunt mai mici decât valoarea 1 milimetru.

**DATE DESPRE IMOBILUL NR. 4875**

Oficiul de Cadastru și Publicitate Imobiliară SUCEAVA
Biroul de Cadastru și Publicitate Imobiliară Campulung Moldovenesc

A. Partea I. Descrierea imobilului

TEREN Extravilan

Adresa: Jud. Suceava, Loc numit Mestecanis

Nr. Crt	Nr cadastral Nr. topografic	Suprafața* (mp)	Observații / Referințe
A1		7.291	Sector cadastral:87 Teren neimprejmuit; U.P. III, U.A. 303

B. Partea II. Proprietari și acte

Inscrieri privitoare la dreptul de proprietate și alte drepturi reale		Referințe
4875 / 18/12/2022		
Act Normativ nr. Hotărâre nr. 1.357 - Anexa nr. 70, poziția nr.76, din 27/12/2001 emis de Guvernul României (Anexa nr. 70 - Inventarul bunurilor care aparțin dom. public al comunei Pojorâta, pozitia nr. 76, Adeverinta nr. 1548 din 24.10.2022);		
B1	Intabulare, drept de PROPRIETATE, dobandit prin Lege, cota actuala 1/1	A1
1) COMUNA POJORÂTA - DOMENIUL PRIVAT, CIF:4441425		

C. Partea III. SARCINI .

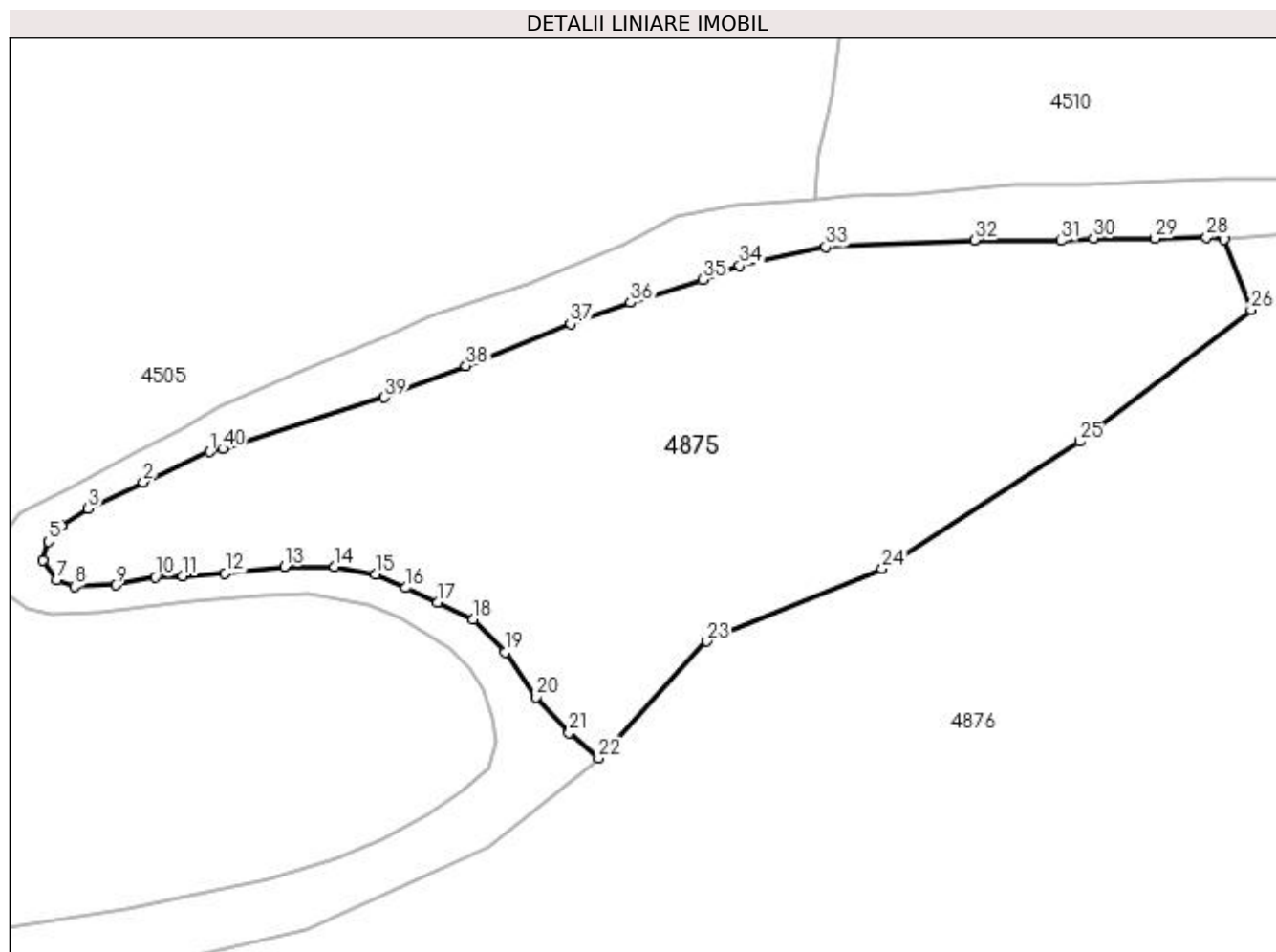
Inscrieri privind dezmembramintele dreptului de proprietate, drepturi reale de garanție și sarcini	Referințe
NU SUNT	

Anexa Nr. 1 La Partea I

Teren

Nr cadastral	Suprafața (mp)*	Observații / Referințe
	7.291	U.P. III, U.A. 303

* Suprafața este determinată în planul de proiecție Stereo 70.



Date referitoare la teren

Crt	Categorie folosință	Intravilan	Suprafața (mp)	Tarla	Parcelă	Nr. topo	Observații / Referințe
1	padure	NU	7.291	-	-	-	

Lungime Segmente

1) Valorile lungimilor segmentelor sunt obținute din proiecție în plan.

Punct început	X / Y	Punct sfârșit	X / Y	Lungime segment (** (m)
1	527.010,059 663.268,929	2	526.999,415 663.264,072	11.7
3	526.990,531 663.259,807	4	526.986,293 663.257,084	5.037
5	526.984,176 663.254,544	6	526.983,329 663.251,581	3.082
7	526.985,487 663.248,377	8	526.988,409 663.247,348	3.098
9	526.994,971 663.247,559	10	527.001,321 663.248,829	6.476

Punct început	X / Y	Punct sfârșit	X / Y	Lungime segment (** (m)
2	526.999,415 663.264,072	3	526.990,531 663.259,807	9.855
4	526.986,293 663.257,084	5	526.984,176 663.254,544	3.307
6	526.983,329 663.251,581	7	526.985,487 663.248,377	3.863
8	526.988,409 663.247,348	9	526.994,971 663.247,559	6.565
10	527.001,321 663.248,829	11	527.005,766 663.249,041	4.45

Punct început	X / Y	Punct sfârșit	X / Y	Lungime segment (** (m))
11	527.005,766 663.249,041	12	527.012,539 663.249,464	6.786
13	527.022,064 663.250,523	14	527.030,108 663.250,523	8.044
15	527.036,669 663.249,253	16	527.041,538 663.247,136	5.309
17	527.046,618 663.244,808	18	527.052,333 663.242,056	6.343
19	527.057,403 663.236,76	20	527.062,493 663.229,567	8.812
21	527.067,728 663.223,884	22	527.072,442 663.219,789	6.244
23	527.089,791 663.238,518	24	527.117,989 663.250,156	30.505
25	527.149,614 663.270,569	26	527.177,177 663.291,703	34.733
27	527.172,831 663.303,021	28	527.170,033 663.303,285	2.81
29	527.161,748 663.303,149	30	527.151,893 663.303,163	9.855
31	527.146,672 663.302,779	32	527.132,777 663.302,875	13.895
33	527.108,909 663.301,829	34	527.095,079 663.298,802	14.157
35	527.089,168 663.296,526	36	527.077,573 663.292,877	12.156
37	527.067,991 663.289,428	38	527.051,181 663.282,704	18.105
39	527.038,108 663.277,641	40	527.012,149 663.269,435	27.225

Punct început	X / Y	Punct sfârșit	X / Y	Lungime segment (** (m))
12	527.012,539 663.249,464	13	527.022,064 663.250,523	9.584
14	527.030,108 663.250,523	15	527.036,669 663.249,253	6.683
16	527.041,538 663.247,136	17	527.046,618 663.244,808	5.588
18	527.052,333 663.242,056	19	527.057,403 663.236,76	7.332
20	527.062,493 663.229,567	21	527.067,728 663.223,884	7.727
22	527.072,442 663.219,789	23	527.089,791 663.238,518	25.53
24	527.117,989 663.250,156	25	527.149,614 663.270,569	37.641
26	527.177,177 663.291,703	27	527.172,831 663.303,021	12.124
28	527.170,033 663.303,285	29	527.161,748 663.303,149	8.286
30	527.151,893 663.303,163	31	527.146,672 663.302,779	5.235
32	527.132,777 663.302,875	33	527.108,909 663.301,829	23.891
34	527.095,079 663.298,802	35	527.089,168 663.296,526	6.334
36	527.077,573 663.292,877	37	527.067,991 663.289,428	10.184
38	527.051,181 663.282,704	39	527.038,108 663.277,641	14.019
40	527.012,149 663.269,435	1	527.010,059 663.268,929	2.15

** Lungimile segmentelor sunt determinate în planul de proiecție Stereo 70 și sunt rotunjite la 1 milimetru.

*** Distanța dintre puncte este formată din segmente cumulate ce sunt mai mici decât valoarea 1 milimetru.

**DATE DESPRE IMOBILUL NR. 4876**

Oficiul de Cadastru și Publicitate Imobiliară SUCEAVA
Biroul de Cadastru și Publicitate Imobiliară Campulung Moldovenesc

A. Partea I. Descrierea imobilului

TEREN Extravilan

Adresa: Jud. Suceava, Loc numit Mestecanis

Nr. Crt	Nr cadastral Nr. topografic	Suprafața* (mp)	Observații / Referințe
A1	35367	264.466	Sector cadastral:87 Teren neimprejmuit; Provenit din CF 35367, nr. cad. 35367, CF 30175, parte din nr. top. 405/35

B. Partea II. Proprietari și acte

Inscrieri privitoare la dreptul de proprietate și alte drepturi reale	Referințe
8575 / 20/05/2022	
Act Administrativ nr. Hotărâre nr. 97, din 09/12/2013 emis de Consiliul Local al Comunei Pojorâta;	
B1	A1
Intabulare, drept de PROPRIETATE, dobandit prin Lege, cota actuala 1) COMUNA POJORÂTA - DOMENIUL PRIVAT, CIF:4441425	

C. Partea III. SARCINI .

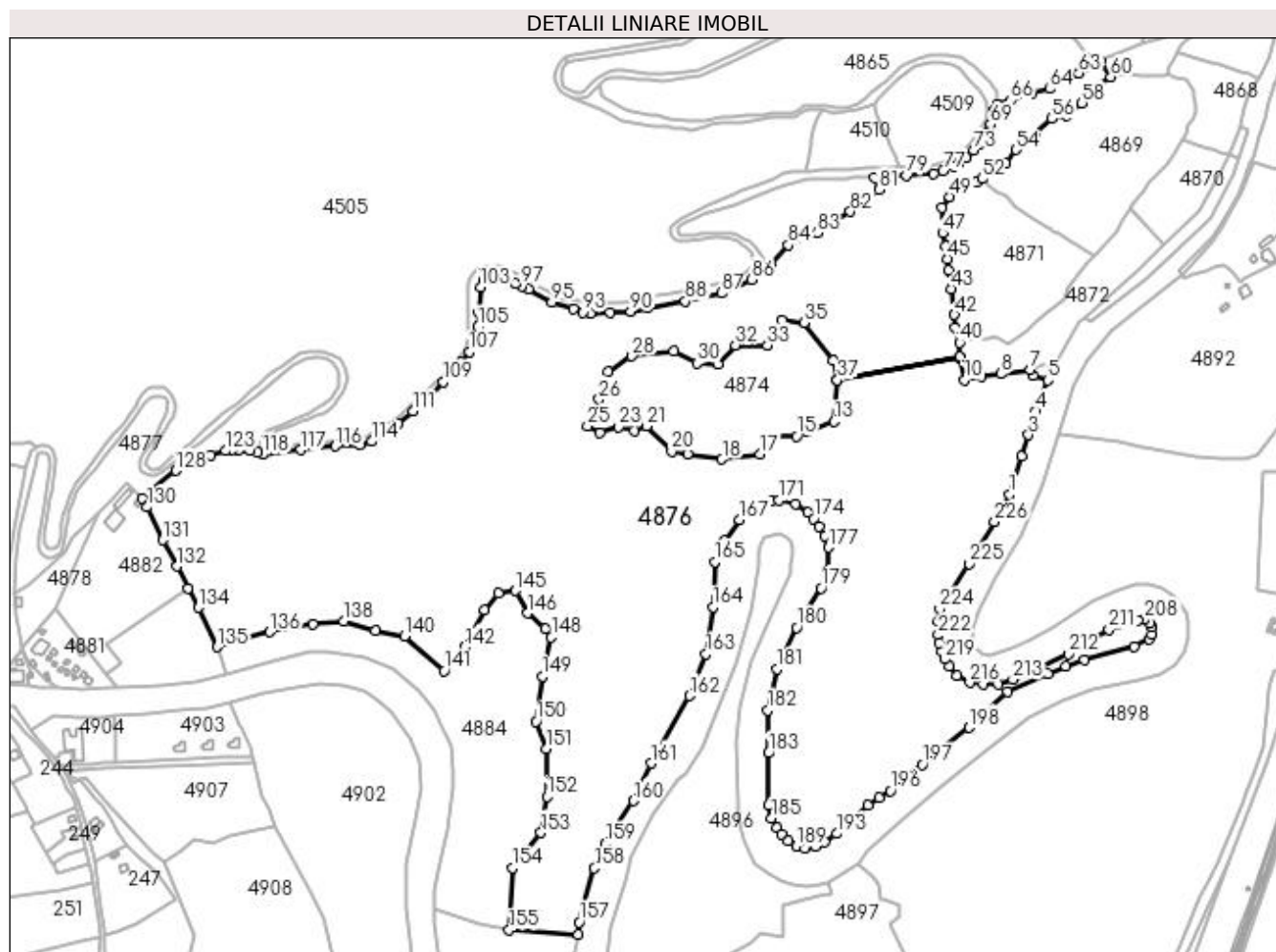
Inscrieri privind dezmembramintele dreptului de proprietate, drepturi reale de garanție și sarcini	Referințe
NU SUNT	

Anexa Nr. 1 La Partea I

Teren

Nr cadastral	Suprafața (mp)*	Observații / Referințe
35367	264.466	Provenit din CF 35367, nr. cad. 35367, CF 30175, parte din nr. top. 405/35

* Suprafața este determinată în planul de proiecție Stereo 70.



Date referitoare la teren

Crt	Categorie folosință	Intravilan	Suprafața (mp)	Tarla	Parcelă	Nr. topo	Observații / Referințe
1	pașune	NU	264.466	-	-	-	

Lungime Segmente

1) Valorile lungimilor segmentelor sunt obținute din proiecție în plan.

Punct început	X / Y	Punct sfârșit	X / Y	Lungime segment	Punct început	X / Y	Punct sfârșit	X / Y	Lungime segment	Punct început	X / Y	Punct sfârșit	X / Y	Lungime segment
1	527.302,735 662.998,688	2	527.313,997 663.035,296	38.30 1	2	527.313,997 663.035,296	3	527.320,809 663.056,079	21.87 1	3	527.320,809 663.056,079	4	527.328,226 663.078,658	23.76 6
4	527.328,226 663.078,658	5	527.339,139 663.108,608	31.87 6	5	527.339,139 663.108,608	6	527.325,22 663.113,072	14.61 7	6	527.325,22 663.113,072	7	527.322,816 663.118,85	6.258
7	527.322,816 663.118,85	8	527.294,529 663.114,836	28.57	8	527.294,529 663.114,836	9	527.275,194 663.112,059	19.53 3	9	527.275,194 663.112,059	10	527.259,419 663.108,865	16.09 5
10	527.259,419 663.108,865	11	527.254,589 663.130,234	21.90 8	11	527.254,589 663.130,234	12	527.137,124 663.108,836	119.3 98	12	527.137,124 663.108,836	13	527.134,092 663.068,909	40.04 2
13	527.134,092 663.068,909	14	527.108,01 663.058,647	28.02 8	14	527.108,01 663.058,647	15	527.097,685 663.054,98	10.95 7	15	527.097,685 663.054,98	16	527.076,948 663.054,168	20.75 3
16	527.076,948 663.054,168	17	527.062,735 663.037,64	21.79 9	17	527.062,735 663.037,64	18	527.026,09 663.032,657	36.98 2	18	527.026,09 663.032,657	19	526.993,012 663.037,553	33.43 8

Punct început	X / Y	Punct sfârșit	X / Y	Lungime segment	Punct început	X / Y	Punct sfârșit	X / Y	Lungime segment	Punct început	X / Y	Punct sfârșit	X / Y	Lungime segment
19	526.993,012 663.037,553	20	526.977,718 663.040,381	15.553	20	526.977,718 663.040,381	21	526.953,669 663.064,373	33.97	21	526.953,669 663.064,373	22	526.941,88 663.060,058	12.554
22	526.941,88 663.060,058	23	526.926,601 663.063,619	15.688	23	526.926,601 663.063,619	24	526.908,858 663.058,3	18.523	24	526.908,858 663.058,3	25	526.896,975 663.064,405	13.36
25	526.896,975 663.064,405	26	526.907,999 663.090,252	28.1	26	526.907,999 663.090,252	27	526.916,392 663.116,858	27.898	27	526.916,392 663.116,858	28	526.939,619 663.131,649	27.537
28	526.939,619 663.131,649	29	526.979,697 663.136,139	40.329	29	526.979,697 663.136,139	30	527.002,101 663.124,835	25.094	30	527.002,101 663.124,835	31	527.022,425 663.123,942	20.344
31	527.022,425 663.123,942	32	527.038,898 663.142,447	24.775	32	527.038,898 663.142,447	33	527.069,853 663.142,385	30.955	33	527.069,853 663.142,385	34	527.083,58 663.166,385	27.648
34	527.083,58 663.166,385	35	527.105,349 663.164,066	21.892	35	527.105,349 663.164,066	36	527.132,901 663.127,647	45.667	36	527.132,901 663.127,647	37	527.137,122 663.108,846	19.269
37	527.137,122 663.108,846	38	527.254,589 663.130,244	119.4	38	527.254,589 663.130,244	39	527.254,6 663.131,201	0.957	39	527.254,6 663.131,201	40	527.254,755 663.144,719	13.519
40	527.254,755 663.144,719	41	527.250,583 663.159,309	15.175	41	527.250,583 663.159,309	42	527.249,734 663.171,55	12.27	42	527.249,734 663.171,55	43	527.246,31 663.196,224	24.91
43	527.246,31 663.196,224	44	527.244,181 663.214,095	17.997	44	527.244,181 663.214,095	45	527.243,249 663.225,163	11.107	45	527.243,249 663.225,163	46	527.241,149 663.237,123	12.143
46	527.241,149 663.237,123	47	527.238,417 663.249,85	13.017	47	527.238,417 663.249,85	48	527.237,918 663.274,402	24.557	48	527.237,918 663.274,402	49	527.245,305 663.284,876	12.817
49	527.245,305 663.284,876	50	527.258,926 663.295,472	17.257	50	527.258,926 663.295,472	51	527.270,956 663.298,871	12.501	51	527.270,956 663.298,871	52	527.276,054 663.302,149	6.061
52	527.276,054 663.302,149	53	527.299,032 663.316,924	27.318	53	527.299,032 663.316,924	54	527.308,947 663.330,066	16.463	54	527.308,947 663.330,066	55	527.327,115 663.345,126	23.598
55	527.327,115 663.345,126	56	527.343,294 663.359,762	21.817	56	527.343,294 663.359,762	57	527.357,33 663.362,651	14.33	57	527.357,33 663.362,651	58	527.372,242 663.375,065	19.403
58	527.372,242 663.375,065	59	527.381,85 663.390,363	18.065	59	527.381,85 663.390,363	60	527.399,934 663.399,879	20.435	60	527.399,934 663.399,879	61	527.389,58 663.414,885	18.231
61	527.389,58 663.414,885	62	527.381,957 663.410,694	8.699	62	527.381,957 663.410,694	63	527.369,389 663.403,486	14.488	63	527.369,389 663.403,486	64	527.341,16 663.388,618	31.905
64	527.341,16 663.388,618	65	527.324,318 663.384,212	17.409	65	527.324,318 663.384,212	66	527.303,442 663.377,572	21.907	66	527.303,442 663.377,572	67	527.290,721 663.373,51	13.354
67	527.290,721 663.373,51	68	527.288,385 663.368,39	5.628	68	527.288,385 663.368,39	69	527.284,395 663.354,564	14.39	69	527.284,395 663.354,564	70	527.280,404 663.346,748	8.776
70	527.280,404 663.346,748	71	527.277,645 663.341,742	5.716	71	527.277,645 663.341,742	72	527.274,028 663.335,932	6.844	72	527.274,028 663.335,932	73	527.268,201 663.329,492	8.685
73	527.268,201 663.329,492	74	527.260,862 663.322,364	10.231	74	527.260,862 663.322,364	75	527.253,624 663.316,765	9.151	75	527.253,624 663.316,765	76	527.248,302 663.314,181	5.916
76	527.248,302 663.314,181	77	527.238,762 663.310,058	10.393	77	527.238,762 663.310,058	78	527.229,488 663.307,266	9.685	78	527.229,488 663.307,266	79	527.203,295 663.305,278	26.268
79	527.203,295 663.305,278	80	527.172,831 663.303,021	30.547	80	527.172,831 663.303,021	81	527.177,177 663.291,703	12.124	81	527.177,177 663.291,703	82	527.149,614 663.270,569	34.733
82	527.149,614 663.270,569	83	527.117,989 663.250,156	37.641	83	527.117,989 663.250,156	84	527.089,791 663.238,518	30.505	84	527.089,791 663.238,518	85	527.072,442 663.219,789	25.53
85	527.072,442 663.219,789	86	527.054,711 663.205,469	22.791	86	527.054,711 663.205,469	87	527.025,598 663.192,28	31.961	87	527.025,598 663.192,28	88	526.991,081 663.184,238	35.441
88	526.991,081 663.184,238	89	526.954,295 663.178,184	37.281	89	526.954,295 663.178,184	90	526.938,409 663.174,835	16.235	90	526.938,409 663.174,835	91	526.918,785 663.173,71	19.656
91	526.918,785 663.173,71	92	526.900,032 663.173,096	18.763	92	526.900,032 663.173,096	93	526.892,105 663.173,858	7.964	93	526.892,105 663.173,858	94	526.882,981 663.177,148	9.699
94	526.882,981 663.177,148	95	526.862,761 663.183,767	21.276	95	526.862,761 663.183,767	96	526.840,276 663.195,907	25.553	96	526.840,276 663.195,907	97	526.833,44 663.198,872	7.451
97	526.833,44 663.198,872	98	526.827,253 663.201,602	6.763	98	526.827,253 663.201,602	99	526.817,136 663.206,266	11.14	99	526.817,136 663.206,266	100	526.808,856 663.207,124	8.324
100	526.808,856 663.207,124	101	526.801,08 663.206,456	7.805	101	526.801,08 663.206,456	102	526.796,643 663.203,786	5.178	102	526.796,643 663.203,786	103	526.793,73 663.197,754	6.699
103	526.793,73 663.197,754	104	526.792,121 663.173,848	23.96	104	526.792,121 663.173,848	105	526.791,768 663.159,755	14.097	105	526.791,768 663.159,755	106	526.788,727 663.151,888	8.434
106	526.788,727 663.151,888	107	526.783,114 663.135,839	17.002	107	526.783,114 663.135,839	108	526.775,393 663.126,07	12.452	108	526.775,393 663.126,07	109	526.758,12 663.106,94	25.774
109	526.758,12 663.106,94	110	526.741,838 663.090,086	23.434	110	526.741,838 663.090,086	111	526.729,029 663.078,928	16.987	111	526.729,029 663.078,928	112	526.715,009 663.067,186	18.288
112	526.715,009 663.067,186	113	526.705,685 663.060,042	11.746	113	526.705,685 663.060,042	114	526.689,232 663.049,676	19.446	114	526.689,232 663.049,676	115	526.677,63 663.046,603	12.002
115	526.677,63 663.046,603	116	526.654,633 663.045,305	23.034	116	526.654,633 663.045,305	117	526.621,058 663.041,509	33.789	117	526.621,058 663.041,509	118	526.584,616 663.037,075	36.711

Punct început	X / Y	Punct sfârșit	X / Y	Lungime segment	Punct început	X / Y	Punct sfârșit	X / Y	Lungime segment	Punct început	X / Y	Punct sfârșit	X / Y	Lungime segment
118	526.584,616 663.037,075	119	526.579,703 663.039,622	5.534	119	526.579,703 663.039,622	120	526.572,537 663.041,007	7.299	120	526.572,537 663.041,007	121	526.560,918 663.041,212	11.621
121	526.560,918 663.041,212	122	526.555,714 663.041,681	5.225	122	526.555,714 663.041,681	123	526.549,267 663.040,849	6.5	123	526.549,267 663.040,849	124	526.534,753 663.036,296	15.211
124	526.534,753 663.036,296	125	526.523,715 663.032,563	11.652	125	526.523,715 663.032,563	126	526.517,345 663.031,426	6.471	126	526.517,345 663.031,426	127	526.512,285 663.029,026	5.6
127	526.512,285 663.029,026	128	526.500,885 663.021,832	13.48	128	526.500,885 663.021,832	129	526.468,736 662.994,86	41.965	129	526.468,736 662.994,86	130	526.473,414 662.986,721	9.388
130	526.473,414 662.986,721	131	526.488,707 662.954,994	35.22	131	526.488,707 662.954,994	132	526.502,237 662.929,805	28.593	132	526.502,237 662.929,805	133	526.513,173 662.908,913	23.581
133	526.513,173 662.908,913	134	526.523,061 662.890,021	21.323	134	526.523,061 662.890,021	135	526.540,816 662.852,394	41.606	135	526.540,816 662.852,394	136	526.591,338 662.866,572	52.474
136	526.591,338 662.866,572	137	526.633,029 662.873,883	42.327	137	526.633,029 662.873,883	138	526.662,623 662.876,912	29.749	138	526.662,623 662.876,912	139	526.692,745 662.868,101	31.384
139	526.692,745 662.868,101	140	526.720,853 662.862,699	28.622	140	526.720,853 662.862,699	141	526.758,764 662.829,19	50.597	141	526.758,764 662.829,19	142	526.778,787 662.852,306	30.582
142	526.778,787 662.852,306	143	526.797,799 662.887,989	40.432	143	526.797,799 662.887,989	144	526.811,215 662.903,739	20.689	144	526.811,215 662.903,739	145	526.827,672 662.906,297	16.655
145	526.827,672 662.906,297	146	526.839,144 662.884,613	24.532	146	526.839,144 662.884,613	147	526.856,449 662.869,682	22.856	147	526.856,449 662.869,682	148	526.862,098 662.861,462	9.974
148	526.862,098 662.861,462	149	526.853,337 662.824,157	38.32	149	526.853,337 662.824,157	150	526.847,49 662.780,64	43.908	150	526.847,49 662.780,64	151	526.856,973 662.754,501	27.806
151	526.856,973 662.754,501	152	526.857,856 662.708,438	46.071	152	526.857,856 662.708,438	153	526.852,093 662.673,687	35.226	153	526.852,093 662.673,687	154	526.824,551 662.639,737	43.717
154	526.824,551 662.639,737	155	526.821,437 662.580,183	59.635	155	526.821,437 662.580,183	156	526.887,93 662.576,08	66.619	156	526.887,93 662.576,08	157	526.888,651 662.587,757	11.699
157	526.888,651 662.587,757	158	526.903,494 662.639,64	53.964	158	526.903,494 662.639,64	159	526.913,972 662.663,197	25.782	159	526.913,972 662.663,197	160	526.941,053 662.704,386	49.294
160	526.941,053 662.704,386	161	526.957,895 662.740,354	39.716	161	526.957,895 662.740,354	162	526.994,802 662.805,28	74.683	162	526.994,802 662.805,28	163	527.010,69 662.845,669	43.402
163	527.010,69 662.845,669	164	527.017,531 662.890,514	45.364	164	527.017,531 662.890,514	165	527.019,107 662.934,102	43.616	165	527.019,107 662.934,102	166	527.028,576 662.954,549	22.533
166	527.028,576 662.954,549	167	527.043,06 662.974,646	24.772	167	527.043,06 662.974,646	168	527.052,112 662.983,405	12.596	168	527.052,112 662.983,405	169	527.064,804 662.990,283	14.436
169	527.064,804 662.990,283	170	527.073,49 662.992,541	8.975	170	527.073,49 662.992,541	171	527.081,188 662.993,254	7.731	171	527.081,188 662.993,254	172	527.096,866 662.989,658	16.085
172	527.096,866 662.989,658	173	527.108,919 662.981,6	14.498	173	527.108,919 662.981,6	174	527.113,919 662.975,519	7.873	174	527.113,919 662.975,519	175	527.119,673 662.967,601	9.788
175	527.119,673 662.967,601	176	527.124,746 662.958,907	10.066	176	527.124,746 662.958,907	177	527.128,491 662.947,839	11.684	177	527.128,491 662.947,839	178	527.127,689 662.925,414	22.439
178	527.127,689 662.925,414	179	527.121,602 662.908,621	17.862	179	527.121,602 662.908,621	180	527.097,721 662.870,903	44.642	180	527.097,721 662.870,903	181	527.079,451 662.831,232	43.676
181	527.079,451 662.831,232	182	527.070,277 662.791,369	40.905	182	527.070,277 662.791,369	183	527.070,971 662.750,244	41.131	183	527.070,971 662.750,244	184	527.070,795 662.700,092	50.152
184	527.070,795 662.700,092	185	527.073,646 662.687,432	12.977	185	527.073,646 662.687,432	186	527.078,562 662.678,531	10.168	186	527.078,562 662.678,531	187	527.083,312 662.672,094	8.0
187	527.083,312 662.672,094	188	527.089,395 662.665,572	8.918	188	527.089,395 662.665,572	189	527.097,75 662.660,448	9.801	189	527.097,75 662.660,448	190	527.106,094 662.659,017	8.466
190	527.106,094 662.659,017	191	527.116,179 662.660,452	10.187	191	527.116,179 662.660,452	192	527.124,769 662.664,842	9.647	192	527.124,769 662.664,842	193	527.136,387 662.672,926	14.154
193	527.136,387 662.672,926	194	527.166,615 662.700,479	40.901	194	527.166,615 662.700,479	195	527.177,105 662.707,78	12.781	195	527.177,105 662.707,78	196	527.188,182 662.714,156	12.781
196	527.188,182 662.714,156	197	527.218,796 662.739,237	39.576	197	527.218,796 662.739,237	198	527.263,973 662.774,773	57.478	198	527.263,973 662.774,773	199	527.300,757 662.809,274	50.432
199	527.300,757 662.809,274	200	527.339,378 662.826,739	42.386	200	527.339,378 662.826,739	201	527.356,732 662.833,925	18.783	201	527.356,732 662.833,925	202	527.374,344 662.839,785	18.561
202	527.374,344 662.839,785	203	527.422,495 662.852,98	49.926	203	527.422,495 662.852,98	204	527.436,992 662.860,149	16.173	204	527.436,992 662.860,149	205	527.439,451 662.864,74	5.208
205	527.439,451 662.864,74	206	527.439,581 662.871,127	6.388	206	527.439,581 662.871,127	207	527.437,366 662.875,013	4.473	207	527.437,366 662.875,013	208	527.432,574 662.878,395	5.865
208	527.432,574 662.878,395	209	527.425,969 662.877,744	6.637	209	527.425,969 662.877,744	210	527.419,207 662.874,928	7.325	210	527.419,207 662.874,928	211	527.398,183 662.868,945	21.859
211	527.398,183 662.868,945	212	527.358,911 662.845,515	45.73	212	527.358,911 662.845,515	213	527.305,739 662.820,877	58.603	213	527.305,739 662.820,877	214	527.292,144 662.816,309	14.342
214	527.292,144 662.816,309	215	527.277,048 662.816,189	15.096	215	527.277,048 662.816,189	216	527.264,505 662.817,908	12.66	216	527.264,505 662.817,908	217	527.251,911 662.824,561	14.243

Punct început	X / Y	Punct sfârșit	X / Y	Lungime segment	Punct început	X / Y	Punct sfârșit	X / Y	Lungime segment	Punct început	X / Y	Punct sfârșit	X / Y	Lungime segment
217	527.251,911 662.824,561	218	527.244,488 662.833,654	11.738	218	527.244,488 662.833,654	219	527.240,572 662.840,584	7.96	219	527.240,572 662.840,584	220	527.237,668 662.848,196	8.147
220	527.237,668 662.848,196	221	527.235,331 662.856,38	8.511	221	527.235,331 662.856,38	222	527.234,058 662.863,868	7.595	222	527.234,058 662.863,868	223	527.234,1 662.877,157	13.289
223	527.234,1 662.877,157	224	527.235,691 662.888,572	11.525	224	527.235,691 662.888,572	225	527.263,884 662.932,278	52.01	225	527.263,884 662.932,278	226	527.288,351 662.972,474	47.057
226	527.288,351 662.972,474	1	527.302,735 662.998,688	29.901										

** Lungimile segmentelor sunt determinate în planul de proiecție Stereo 70 și sunt rotunjite la 1 milimetru.

*** Distanța dintre puncte este formată din segmente cumulate ce sunt mai mici decât valoarea 1 milimetru.

**DATE DESPRE IMOBILUL NR. 4877**

Oficiul de Cadastru și Publicitate Imobiliară SUCEAVA
Biroul de Cadastru și Publicitate Imobiliară Campulung Moldovenesc

A. Partea I. Descrierea imobilului

TEREN Extravilan

Adresa: Jud. Suceava, Loc numit Mestecanis

Nr. Crt	Nr cadastral Nr. topografic	Suprafața* (mp)	Observații / Referințe
A1		13.139	Sector cadastral:87 Teren neimprejmuit;

B. Partea II. Proprietari și acte

Inscrieri privitoare la dreptul de proprietate și alte drepturi reale	Referințe
4877 / 18/12/2022	
Act Normativ nr. Lege nr. 7, din 13/03/1996 emis de Parlamentul României;	
B1	A1
Inscrierea provizorie, drept de PROPRIETATE, dobandit prin Lege, cota actuala 1/1 1) COMUNA POJORÂTA, CIF:4441425	

C. Partea III. SARCINI .

Inscrieri privind dezmembramintele dreptului de proprietate, drepturi reale de garanție și sarcini	Referințe
NU SUNT	

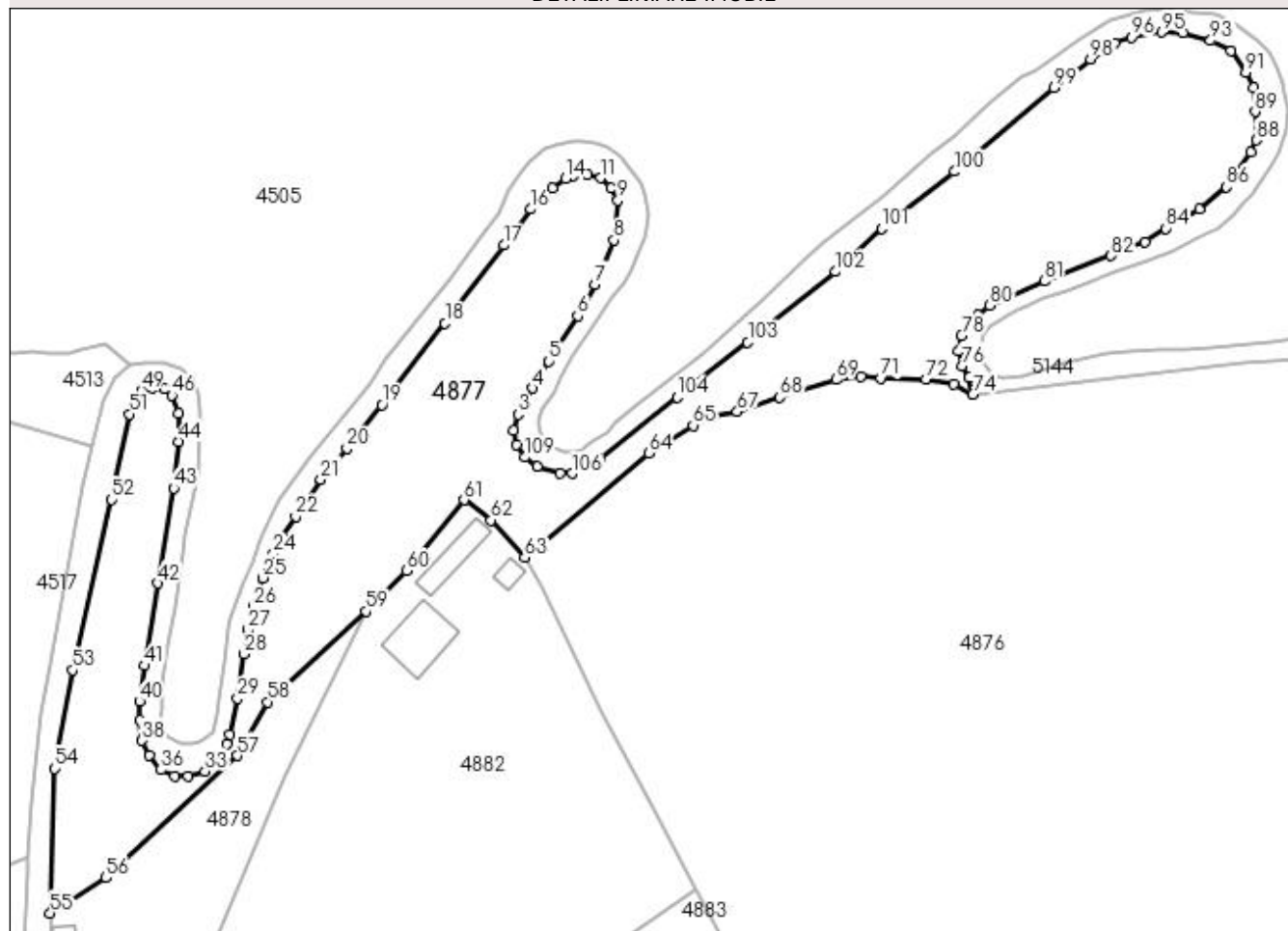
Anexa Nr. 1 La Partea I

Teren

Nr cadastral	Suprafața (mp)*	Observații / Referințe
	13.139	

* Suprafața este determinată în planul de proiecție Stereo 70.

DETALII LINIARE IMOBIL



Date referitoare la teren

Crt	Categorie folosință	Intra vilan	Suprafața (mp)	Tarla	Parcelă	Nr. topo	Observații / Referințe
1	pașune	NU	13.139	-	-	-	

Lungime Segmente

1) Valorile lungimilor segmentelor sunt obținute din proiecție în plan.

Punct început	X / Y	Punct sfârșit	X / Y	Lungime segment	Punct început	X / Y	Punct sfârșit	X / Y	Lungime segment	Punct început	X / Y	Punct sfârșit	X / Y	Lungime segment
1	526.466,724 663.023,944	2	526.465,874 663.027,726	3.876	2	526.465,874 663.027,726	3	526.467,126 663.031,841	4.301	3	526.467,126 663.031,841	4	526.470,719 663.038,6	7.655
4	526.470,719 663.038,6	5	526.475,038 663.045,579	8.207	5	526.475,038 663.045,579	6	526.482,427 663.057,302	13.857	6	526.482,427 663.057,302	7	526.486,948 663.065,45	9.318
7	526.486,948 663.065,45	8	526.491,874 663.076,917	12.48	8	526.491,874 663.076,917	9	526.492,828 663.087,134	10.261	9	526.492,828 663.087,134	10	526.491,02 663.090,418	3.749
10	526.491,02 663.090,418	11	526.488,302 663.092,931	3.702	11	526.488,302 663.092,931	12	526.484,884 663.093,755	3.516	12	526.484,884 663.093,755	13	526.481,192 663.093,48	3.702
13	526.481,192 663.093,48	14	526.479,268 663.092,852	2.024	14	526.479,268 663.092,852	15	526.476,008 663.090,379	4.092	15	526.476,008 663.090,379	16	526.470,384 663.084,91	7.845
16	526.470,384 663.084,91	17	526.463,392 663.075,567	11.67	17	526.463,392 663.075,567	18	526.448,125 663.055,385	25.306	18	526.448,125 663.055,385	19	526.431,824 663.034,317	26.638

Punct început	X / Y	Punct sfârșit	X / Y	Lungime segment	Punct început	X / Y	Punct sfârșit	X / Y	Lungime segment	Punct început	X / Y	Punct sfârșit	X / Y	Lungime segment
19	526.431,824 663.034,317	20	526.422,803 663.023,047	14.436	20	526.422,803 663.023,047	21	526.416,086 663.015,067	10.431	21	526.416,086 663.015,067	22	526.409,507 663.005,514	11.599
22	526.409,507 663.005,514	23	526.405,861 663.000,033	6.583	23	526.405,861 663.000,033	24	526.403,709 662.995,826	4.725	24	526.403,709 662.995,826	25	526.400,949 662.989,576	6.832
25	526.400,949 662.989,576	26	526.398,633 662.982,098	7.828	26	526.398,633 662.982,098	27	526.397,224 662.976,174	6.089	27	526.397,224 662.976,174	28	526.396,152 662.969,897	6.368
28	526.396,152 662.969,897	29	526.394,555 662.958,436	11.572	29	526.394,555 662.958,436	30	526.392,548 662.949,187	9.464	30	526.392,548 662.949,187	31	526.391,735 662.946,651	2.663
31	526.391,735 662.946,651	32	526.390,024 662.942,396	4.586	32	526.390,024 662.942,396	33	526.386,071 662.939,66	4.807	33	526.386,071 662.939,66	34	526.381,699 662.938,33	4.57
34	526.381,699 662.938,33	35	526.378,163 662.938,406	3.537	35	526.378,163 662.938,406	36	526.374,666 662.940,002	3.844	36	526.374,666 662.940,002	37	526.371,625 662.943,801	4.866
37	526.371,625 662.943,801	38	526.369,833 662.947,577	4.18	38	526.369,833 662.947,577	39	526.369,339 662.952,82	5.266	39	526.369,339 662.952,82	40	526.369,149 662.957,645	4.829
40	526.369,149 662.957,645	41	526.370,492 662.966,917	9.369	41	526.370,492 662.966,917	42	526.373,956 662.988,175	21.538	42	526.373,956 662.988,175	43	526.378,024 663.012,806	24.965
43	526.378,024 663.012,806	44	526.379,366 663.024,823	12.092	44	526.379,366 663.024,823	45	526.379,254 663.032,197	7.375	45	526.379,254 663.032,197	46	526.377,442 663.036,819	4.964
46	526.377,442 663.036,819	47	526.375,555 663.038,445	2.491	47	526.375,555 663.038,445	48	526.372,337 663.038,778	3.235	48	526.372,337 663.038,778	49	526.369,636 663.038,002	2.81
49	526.369,636 663.038,002	50	526.367,749 663.035,931	2.802	50	526.367,749 663.035,931	51	526.366,613 663.031,932	4.157	51	526.366,613 663.031,932	52	526.361,972 663.009,798	22.615
52	526.361,972 663.009,798	53	526.351,87 662.965,734	45.207	53	526.351,87 662.965,734	54	526.347,294 662.940,303	25.839	54	526.347,294 662.940,303	55	526.346,098 662.902,941	37.381
55	526.346,098 662.902,941	56	526.360,515 662.912,05	17.054	56	526.360,515 662.912,05	57	526.394,487 662.943,665	46.407	57	526.394,487 662.943,665	58	526.402,285 662.957,529	15.907
58	526.402,285 662.957,529	59	526.427,669 662.980,972	34.553	59	526.427,669 662.980,972	60	526.438,231 662.991,446	14.875	60	526.438,231 662.991,446	61	526.453,085 663.009,707	23.539
61	526.453,085 663.009,707	62	526.460,097 663.004,525	8.719	62	526.460,097 663.004,525	63	526.468,736 662.994,86	12.963	63	526.468,736 662.994,86	64	526.500,885 663.021,832	41.965
64	526.500,885 663.021,832	65	526.512,285 663.029,026	13.48	65	526.512,285 663.029,026	66	526.517,345 663.031,426	5.6	66	526.517,345 663.031,426	67	526.523,715 663.032,563	6.471
67	526.523,715 663.032,563	68	526.534,753 663.036,296	11.652	68	526.534,753 663.036,296	69	526.549,267 663.040,849	15.211	69	526.549,267 663.040,849	70	526.555,714 663.041,681	6.5
70	526.555,714 663.041,681	71	526.560,918 663.041,212	5.225	71	526.560,918 663.041,212	72	526.572,537 663.041,007	11.621	72	526.572,537 663.041,007	73	526.579,703 663.039,622	7.299
73	526.579,703 663.039,622	74	526.584,616 663.037,075	5.534	74	526.584,616 663.037,075	75	526.583,627 663.041,29	4.329	75	526.583,627 663.041,29	76	526.581,763 663.044,449	3.668
76	526.581,763 663.044,449	77	526.580,925 663.048,175	3.819	77	526.580,925 663.048,175	78	526.581,709 663.052,181	4.082	78	526.581,709 663.052,181	79	526.585,95 663.057,527	6.824
79	526.585,95 663.057,527	80	526.589,063 663.060,049	4.006	80	526.589,063 663.060,049	81	526.603,172 663.066,337	15.447	81	526.603,172 663.066,337	82	526.620,316 663.072,905	18.359
82	526.620,316 663.072,905	83	526.629,087 663.076,517	9.486	83	526.629,087 663.076,517	84	526.634,585 663.079,901	6.456	84	526.634,585 663.079,901	85	526.643,205 663.084,859	9.944
85	526.643,205 663.084,859	86	526.650,269 663.090,574	9.086	86	526.650,269 663.090,574	87	526.656,533 663.099,669	11.043	87	526.656,533 663.099,669	88	526.657,871 663.102,709	3.321
88	526.657,871 663.102,709	89	526.657,636 663.110,076	7.371	89	526.657,636 663.110,076	90	526.657,261 663.116,327	6.262	90	526.657,261 663.116,327	91	526.655,217 663.120,329	4.494
91	526.655,217 663.120,329	92	526.651,456 663.125,815	6.651	92	526.651,456 663.125,815	93	526.646,076 663.128,441	5.987	93	526.646,076 663.128,441	94	526.638,987 663.130,4	7.355
94	526.638,987 663.130,4	95	526.633,44 663.130,65	5.553	95	526.633,44 663.130,65	96	526.625,764 663.129,371	7.782	96	526.625,764 663.129,371	97	526.621,313 663.127,709	4.751
97	526.621,313 663.127,709	98	526.615,061 663.123,714	7.419	98	526.615,061 663.123,714	99	526.605,734 663.116,243	11.95	99	526.605,734 663.116,243	100	526.579,919 663.094,648	33.656
100	526.579,919 663.094,648	101	526.561,121 663.079,797	23.957	101	526.561,121 663.079,797	102	526.549,17 663.068,723	16.293	102	526.549,17 663.068,723	103	526.526,435 663.050,48	29.149
103	526.526,435 663.050,48	104	526.508,213 663.036,235	23.129	104	526.508,213 663.036,235	105	526.488,266 663.020,424	25.453	105	526.488,266 663.020,424	106	526.481,062 663.016,622	8.146
106	526.481,062 663.016,622	107	526.477,865 663.016,581	3.197	107	526.477,865 663.016,581	108	526.471,955 663.018,321	6.161	108	526.471,955 663.018,321	109	526.468,718 663.020,747	4.045
109	526.468,718 663.020,747	1	526.466,724 663.023,944	3.768										

** Lungimile segmentelor sunt determinate în planul de proiecție Stereo 70 și sunt rotunjite la 1 milimetru.

*** Distanța dintre puncte este formată din segmente cumulate ce sunt mai mici decât valoarea 1 milimetru.

**DATE DESPRE IMOBILUL NR. 4878**

Oficiul de Cadastru și Publicitate Imobiliară SUCEAVA
Biroul de Cadastru și Publicitate Imobiliară Campulung Moldovenesc

A. Partea I. Descrierea imobilului

TEREN Necunoscut

Adresa: Loc. Valea Putnei, Jud. Suceava, Loc numit Mestecanis

Nr. Crt	Nr cadastral Nr. topografic	Suprafața* (mp)	Observații / Referințe
A1		2.860	Sector cadastral:87 Teren neimprejmit;

Construcții

Crt	Nr cadastral Nr. topografic	Adresa	Observații / Referințe
A1.1		Loc. Valea Putnei, Jud. Suceava, Loc numit Mestecanis	Nr. niveluri:1; S. construita la sol:49 mp; S. construita desfasurata:49 mp; Anexă, P

B. Partea II. Proprietari și acte

Inscrieri privitoare la dreptul de proprietate și alte drepturi reale		Referințe
4878 / 18/12/2022		
Act Normativ nr. Hotărâre nr. 1.357 - Anexa nr. 70, poziția nr. 73, din 27/12/2001 emis de Guvernul României (Anexa nr. 70 - Inventarul bunurilor care aparțin dom. privat al comunei Pojorâta, pozitia nr. 73; Adeverinta nr. 1549 din 24.10.2022);		
B1	Intabulare, drept de PROPRIETATE, dobandit prin Lege, cota actuala 1/1 1) COMUNA POJORÂTA - DOMENIUL PRIVAT, CIF:4441425	A1
Act Administrativ nr. Adeverință nr. 1700, din 02/11/2022 emis de Primăria Comunei Pojorâta;		
B2	Intabulare, drept de PROPRIETATE, dobandit prin Lege, cota actuala 1/1 1) COMUNA POJORÂTA - DOMENIUL PRIVAT, CIF:4441425	A1.1

C. Partea III. SARCINI .

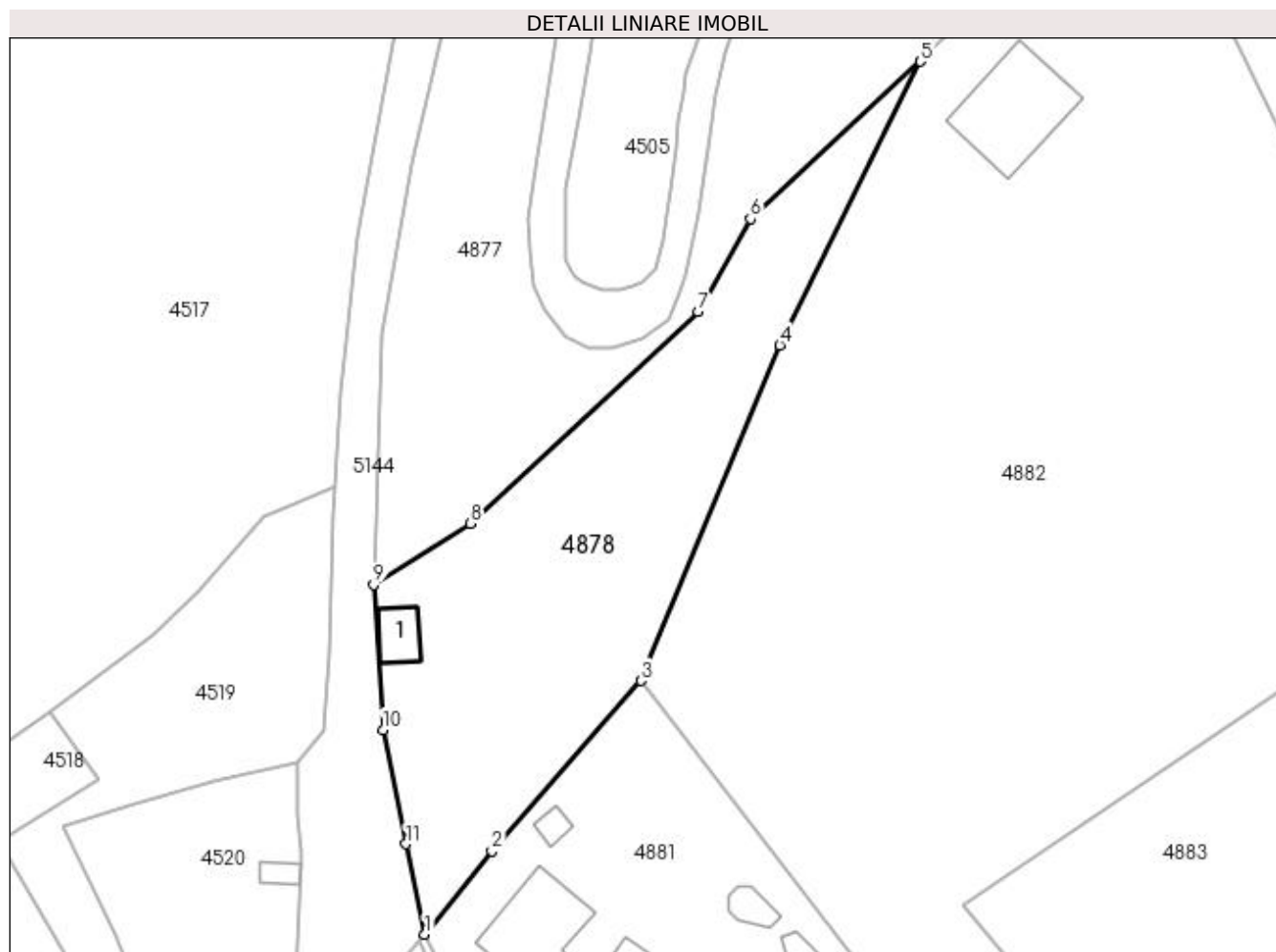
Inscrieri privind dezmembramintele dreptului de proprietate, drepturi reale de garanție și sarcini	Referințe
NU SUNT	

Anexa Nr. 1 La Partea I

Teren

Nr cadastral	Suprafața (mp)*	Observații / Referințe
	2.860	

* Suprafața este determinată în planul de proiecție Stereo 70.



Date referitoare la teren

Crt	Categorie folosință	Intra vilan	Suprafața (mp)	Tarla	Parcelă	Nr. topo	Observații / Referințe
1	faneata	DA	560	-	-	-	
2	faneata	NU	2.300	-	-	-	

Date referitoare la construcții

Crt	Număr	Destinație construcție	Supraf. (mp)	Situație juridică	Observații / Referințe
A1.1		construcții anexa	49	Cu acte	Nr. niveluri:1; S. construita la sol:49 mp; S. construita desfasurata:49 mp; Anexă, P

Lungime Segmente

1) Valorile lungimilor segmentelor sunt obținute din proiecție în plan.

Punct început	X / Y	Punct sfârșit	X / Y	Lungime segment (** (m)
1	526.353,703 662.850,792	2	526.363,718 662.863,174	15.925
2	526.363,718 662.863,174	3	526.385,977 662.888,62	33.808
3	526.385,977 662.888,62	4	526.406,685 662.938,667	54.162

Punct început	X / Y	Punct sfârșit	X / Y	Lungime segment (** (m)
4	526.406,685 662.938,667	5	526.427,669 662.980,972	47.223
5	526.427,669 662.980,972	6	526.402,285 662.957,529	34.553
6	526.402,285 662.957,529	7	526.394,487 662.943,665	15.907
7	526.394,487 662.943,665	8	526.360,515 662.912,05	46.407
8	526.360,515 662.912,05	9	526.346,098 662.902,941	17.054
9	526.346,098 662.902,941	10	526.347,483 662.881,26	21.725
10	526.347,483 662.881,26	11	526.350,891 662.864,249	17.349
11	526.350,891 662.864,249	1	526.353,703 662.850,792	13.748

** Lungimile segmentelor sunt determinate în planul de proiecție Stereo 70 și sunt rotunjite la 1 milimetru.

*** Distanța dintre puncte este formată din segmente cumulate ce sunt mai mici decât valoarea 1 milimetru.

**DATE DESPRE IMOBILUL NR. 4879**

Oficiul de Cadastru și Publicitate Imobiliară SUCEAVA
Biroul de Cadastru și Publicitate Imobiliară Campulung Moldovenesc

A. Partea I. Descrierea imobilului

TEREN Intravilan

Adresa: Loc. Valea Putnei, Calea Transilvaniei, Nr. 116, Jud. Suceava

Nr. Crt	Nr cadastral Nr. topografic	Suprafața* (mp)	Observații / Referințe
A1	30715	826	Sector cadastral:87 Teren neimprejmuit; Provenit din CF 30715, nr. top. 399/13

Construcții

Crt	Nr cadastral Nr. topografic	Adresa	Observații / Referințe
A1.1		Loc. Valea Putnei, Calea Transilvaniei, Nr. 116, Jud. Suceava	Nr. niveluri:2; S. construita la sol:227 mp; S. construita desfasurata:454 mp; Pensiune Turistica
A1.2		Loc. Valea Putnei, Calea Transilvaniei, Nr. 116, Jud. Suceava	Nr. niveluri:1; S. construita la sol:14 mp; S. construita desfasurata:14 mp; Anexă, P
A1.3		Loc. Valea Putnei, Calea Transilvaniei, Nr. 116, Jud. Suceava	Nr. niveluri:1; S. construita la sol:19 mp; S. construita desfasurata:19 mp; Anexă, P
A1.4		Loc. Valea Putnei, Calea Transilvaniei, Nr. 116, Jud. Suceava	Nr. niveluri:1; S. construita la sol:26 mp; S. construita desfasurata:26 mp; Anexă, P

B. Partea II. Proprietari și acte

Inscrieri privitoare la dreptul de proprietate și alte drepturi reale		Referințe
2498 / 19/10/2005		
Act Notarial nr. Contract de vânzare cumpărare nr. 1872, din 11/10/2005 emis de BNP Rotaru Dorina;		
B1	Intabulare, drept de PROPRIETATE, dobandit prin Conventie, cota actuala 1/1 1) S.C."ALEX - ELA"SRL VALEA PUTNEI, CIF:99999999999999, LIPSĂ CUI/CIF	A1, A1.1
4879 / 18/12/2022		
Act Administrativ nr. Adeverință nr. 1700, din 02/11/2022 emis de Primăria Comunei Pojorâta;		
B3	Intabulare, drept de PROPRIETATE, dobandit prin Lege, cota actuala 1/1 1) S.C."ALEX - ELA"SRL VALEA PUTNEI, CIF:99999999999999, LIPSĂ CUI/CIF	A1.2, A1.3, A1.4

C. Partea III. SARCINI .

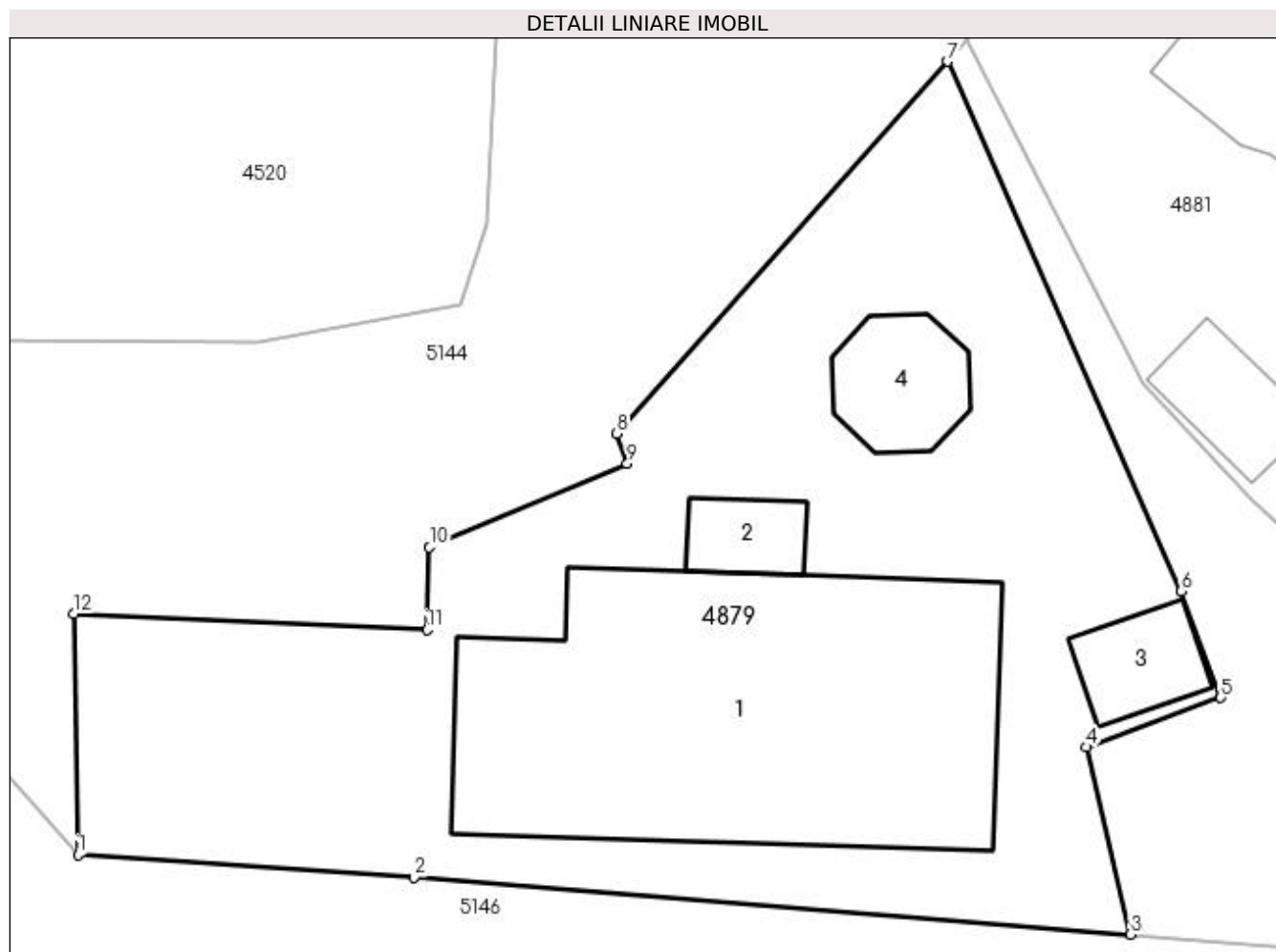
Inscrieri privind dezmembramintele dreptului de proprietate, drepturi reale de garanție și sarcini	Referințe
NU SUNT	

Anexa Nr. 1 La Partea I

Teren

Nr cadastral	Suprafața (mp)*	Observații / Referințe
30715	826	Provenit din CF 30715, nr. top. 399/13

* Suprafața este determinată în planul de proiecție Stereo 70.



Date referitoare la teren

Crt	Categorie folosință	Intra vilan	Suprafața (mp)	Tarla	Parcelă	Nr. topo	Observații / Referințe
1	curți constructii	DA	826	-	-	-	

Date referitoare la construcții

Crt	Număr	Destinație construcție	Supraf. (mp)	Situație juridică	Observații / Referințe
A1.1		construcții industriale și edilitare	227	Cu acte	Nr. niveluri:2; S. construita la sol:227 mp; S. construita desfasurata:454 mp; Pensiune Turistica
A1.2		construcții anexa	14	Cu acte	Nr. niveluri:1; S. construita la sol:14 mp; S. construita desfasurata:14 mp; Anexă, P
A1.3		construcții anexa	19	Cu acte	Nr. niveluri:1; S. construita la sol:19 mp; S. construita desfasurata:19 mp; Anexă, P
A1.4		construcții anexa	26	Cu acte	Nr. niveluri:1; S. construita la sol:26 mp; S. construita desfasurata:26 mp; Anexă, P

Lungime Segmente

1) Valorile lungimilor segmentelor sunt obținute din proiecție în plan.

Punct început	X / Y	Punct sfârșit	X / Y	Lungime segment (** (m))
1	526.317,711 662.817,815	2	526.331,329 662.816,889	13.649

Punct început	X / Y	Punct sfârșit	X / Y	Lungime segment (** (m)
2	526.331,329 662.816,889	3	526.360,359 662.814,591	29.121
3	526.360,359 662.814,591	4	526.358,564 662.822,174	7.793
4	526.358,564 662.822,174	5	526.364,004 662.824,177	5.797
5	526.364,004 662.824,177	6	526.362,407 662.828,495	4.604
6	526.362,407 662.828,495	7	526.352,944 662.849,938	23.438
7	526.352,944 662.849,938	8	526.339,546 662.834,87	20.163
8	526.339,546 662.834,87	9	526.339,962 662.833,645	1.294
9	526.339,962 662.833,645	10	526.331,949 662.830,27	8.695
10	526.331,949 662.830,27	11	526.331,844 662.826,926	3.346
11	526.331,844 662.826,926	12	526.317,533 662.827,569	14.325
12	526.317,533 662.827,569	1	526.317,711 662.817,815	9.756

** Lungimile segmentelor sunt determinate în planul de proiecție Stereo 70 și sunt rotunjite la 1 milimetru.

*** Distanța dintre puncte este formată din segmente cumulate ce sunt mai mici decât valoarea 1 milimetru.

**DATE DESPRE IMOBILUL NR. 4880**

Oficiul de Cadastru și Publicitate Imobiliară SUCEAVA
 Biroul de Cadastru și Publicitate Imobiliară Campulung Moldovenesc

A. Partea I. Descrierea imobilului

TEREN Intravilan

Adresa: Loc. Valea Putnei, Jud. Suceava, Loc numit Mestecanis

Nr. Crt	Nr cadastral Nr. topografic	Suprafața* (mp)	Observații / Referințe
A1	33169	299	Sector cadastral:87 Teren neimprejmuit; Provenit din CF 33169, nr. top. 399/16

B. Partea II. Proprietari și acte

Inscrieri privitoare la dreptul de proprietate și alte drepturi reale		Referințe
948 / 02/06/2004		
Act Notarial nr. CVC nr. 368, din 28/05/2004 emis de BNP Dorina Rotaru;		
B1	Intabulare, drept de PROPRIETATE bun comun, dobandit prin Conventie, cota actuala 1/1 1) ALBOI-ȘANDRU ALECSANDRU 2) ALBOI-ȘANDRU GRAȚIELA	A1

C. Partea III. SARCINI .

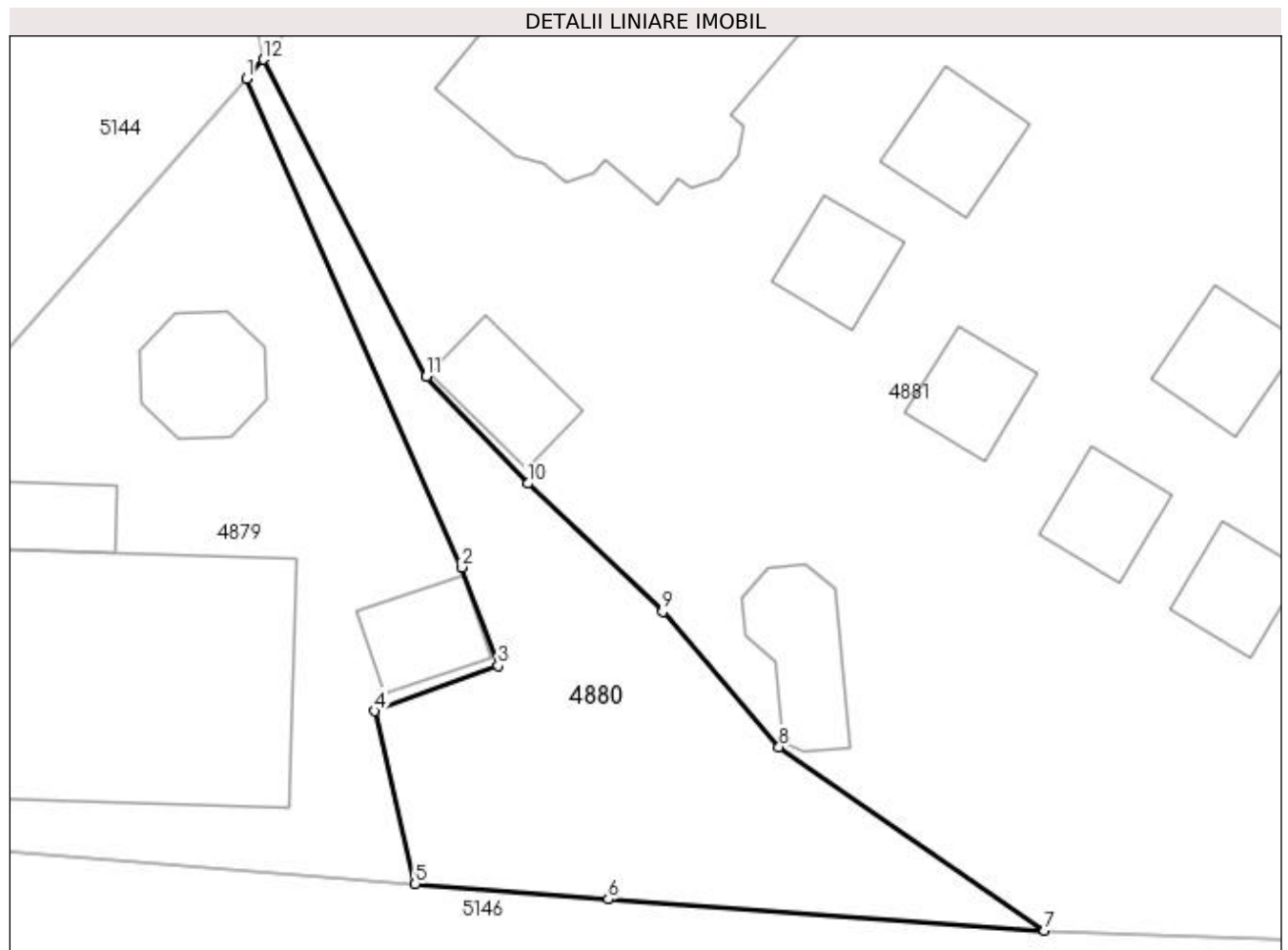
Inscrieri privind dezmembramintele dreptului de proprietate, drepturi reale de garanție și sarcini	Referințe
NU SUNT	

Anexa Nr. 1 La Partea I

Teren

Nr cadastral	Suprafața (mp)*	Observații / Referințe
33169	299	Provenit din CF 33169, nr. top. 399/16

* Suprafața este determinată în planul de proiecție Stereo 70.



Date referitoare la teren

Crt	Categorie folosință	Intra vilan	Suprafața (mp)	Tarla	Parcelă	Nr. topo	Observații / Referințe
1	curți constructii	DA	299	-	-	-	

Lungime Segmente

1) Valorile lungimilor segmentelor sunt obținute din proiecție în plan.

Punct început	X / Y	Punct sfârșit	X / Y	Lungime segment (** (m)
1	526.352,944 662.849,938	2	526.362,407 662.828,495	23.438
2	526.362,407 662.828,495	3	526.364,004 662.824,177	4.604
3	526.364,004 662.824,177	4	526.358,564 662.822,174	5.797
4	526.358,564 662.822,174	5	526.360,359 662.814,591	7.793
5	526.360,359 662.814,591	6	526.368,842 662.813,919	8.51

Punct început	X / Y	Punct sfârșit	X / Y	Lungime segment (** (m)
6	526.368,842 662.813,919	7	526.388,021 662.812,547	19.228
7	526.388,021 662.812,547	8	526.376,353 662.820,602	14.178
8	526.376,353 662.820,602	9	526.371,232 662.826,545	7.845
9	526.371,232 662.826,545	10	526.365,305 662.832,171	8.172
10	526.365,305 662.832,171	11	526.360,849 662.836,863	6.471
11	526.360,849 662.836,863	12	526.353,703 662.850,792	15.655
12	526.353,703 662.850,792	1	526.352,944 662.849,938	1.143

** Lungimile segmentelor sunt determinate în planul de proiecție Stereo 70 și sunt rotunjite la 1 milimetru.

*** Distanța dintre puncte este formată din segmente cumulate ce sunt mai mici decât valoarea 1 milimetru.

**DATE DESPRE IMOBILUL NR. 4881**

Oficiul de Cadastru și Publicitate Imobiliară SUCEAVA
Biroul de Cadastru și Publicitate Imobiliară Campulung Moldovenesc

A. Partea I. Descrierea imobilului

TEREN Necunoscut

Adresa: Loc. Valea Putnei, Jud. Suceava, Loc numit Mestecanis

Nr. Crt	Nr cadastral Nr. topografic	Suprafața* (mp)	Observații / Referințe
A1	30543	3.586	Sector cadastral:87 Teren neimprejmuit; Provenit din CF 30543, nr. top. 174

Construcții

Crt	Nr cadastral Nr. topografic	Adresa	Observații / Referințe
A1.1		Loc. Valea Putnei, Jud. Suceava, Loc numit Mestecanis	Nr. niveluri:2; S. construita la sol:157 mp; S. construita desfasurata:300 mp; Casă de locuit, P+E
A1.2		Loc. Valea Putnei, Jud. Suceava, Loc numit Mestecanis	Nr. niveluri:1; S. construita la sol:18 mp; S. construita desfasurata:18 mp; Anexă, P
A1.3		Loc. Valea Putnei, Jud. Suceava, Loc numit Mestecanis	Nr. niveluri:1; S. construita la sol:23 mp; S. construita desfasurata:23 mp; Anexă, P
A1.4		Loc. Valea Putnei, Jud. Suceava, Loc numit Mestecanis	Nr. niveluri:1; S. construita la sol:18 mp; S. construita desfasurata:18 mp; Anexă, P
A1.5		Loc. Valea Putnei, Jud. Suceava, Loc numit Mestecanis	Nr. niveluri:1; S. construita la sol:18 mp; S. construita desfasurata:18 mp; Anexă, P
A1.6		Loc. Valea Putnei, Jud. Suceava, Loc numit Mestecanis	Nr. niveluri:1; S. construita la sol:22 mp; S. construita desfasurata:22 mp; Anexă, P
A1.7		Loc. Valea Putnei, Jud. Suceava, Loc numit Mestecanis	Nr. niveluri:1; S. construita la sol:18 mp; S. construita desfasurata:18 mp; Anexă, P
A1.8		Loc. Valea Putnei, Jud. Suceava, Loc numit Mestecanis	Nr. niveluri:1; S. construita la sol:23 mp; S. construita desfasurata:23 mp; Anexă, P
A1.9		Loc. Valea Putnei, Jud. Suceava, Loc numit Mestecanis	Nr. niveluri:1; S. construita la sol:17 mp; S. construita desfasurata:17 mp; Anexă, P

B. Partea II. Proprietari și acte

Inscrieri privitoare la dreptul de proprietate și alte drepturi reale	Referințe
398 / 10/03/2004	
Act Notarial nr. Contract De Vanzare-Cumparare nr. 2345, din 20/08/2003 emis de Biroul Notarului public Scraba Horia Ilie (incheiere de rectificare nr.6624 din 12 decembrie 2003);	
B1 Intabulare, drept de PROPRIETATEca bun comun, dobandit prin Conventie, cota actuala 1/1 1) ALBOI-ȘANDRU ALECSANDRU 2) ALBOI-ȘANDRU GRAȚIELA	A1
29 / 05/01/2007	
Act Administrativ nr. Autorizatie de construire nr.21, din 08/06/2004 emis de Primaria com.Pojorata (proces verbal de receptie finala nr.48 din 4.1.2007);	
B2 Intabulare, drept de PROPRIETATE, dobandit prin Construire, cota actuala 1/1 1) ALBOI-ȘANDRU ALECSANDRU	A1.1, A1.2, A1.3, A1.4, A1.5, A1.6, A1.7, A1.8, A1.9

C. Partea III. SARCINI

Inscrieri privind dezmembramintele dreptului de proprietate, drepturi reale de garanție și sarcini	Referințe
5005 / 22/06/2010	
Act Administrativ nr. BL41726/IPT, din 22/06/2010 emis de BANCPOST SA;	
C1 Intabulare, drept de IPOTECA, Valoare:13000 EURși celelalte obligatii de plata aferente creditului 1) S.C.BANCPPOST SA AGENTIA CAMPULUNG MOLD., CIF:999999999999	A1, A1.1, A1.2, A1.3, A1.4, A1.5, A1.6, A1.7, A1.8, A1.9
C2 notare interdictie de instrainare , inchiriere , demolare , dezmembrare , grevare , extindere si de construire 1) S.C.BANCPPOST SA AGENTIA CAMPULUNG MOLD., CIF:999999999999	A1, A1.1, A1.2, A1.3, A1.4, A1.5, A1.6, A1.7, A1.8, A1.9
5006 / 22/06/2010	
Act Administrativ nr. BL37834/IPT, din 22/06/2010 emis de BANCPOST SA;	
C3 Intabulare, drept de IPOTECA, Valoare:12500 RONSși celelalte obligatii de plata aferente creditului	A1, A1.1, A1.2, A1.3, A1.4, A1.5, A1.6, A1.7, A1.8, A1.9

Inscrieri privind dezmembramintele dreptului de proprietate, drepturi reale de garanție și sarcini		Referințe
C3	Intabulare, drept de IPOTECA, Valoare:12500 RONsi celelalte obligatii de plata aferente creditului 1) S.C.BANCPOST SA AGENTIA CAMPULUNG MOLD. , CIF:9999999999999	
C4	notare interdictie de instrainare , inchiriere , demolare , dezmembrare , grevare , extindere si de construire 1) S.C.BANCPOST SA AGENTIA CAMPULUNG MOLD. , CIF:9999999999999	A1, A1.1, A1.2, A1.3, A1.4, A1.5, A1.6, A1.7, A1.8, A1.9

Anexa Nr. 1 La Partea I

Teren

Nr cadastral	Suprafața (mp)*	Observații / Referințe
30543	3.586	Provenit din CF 30543, nr. top. 174

* Suprafața este determinată în planul de proiecție Stereo 70.



Date referitoare la teren

Crt	Categorie folosință	Intravilan	Suprafața (mp)	Tarla	Parcelă	Nr. topo	Observații / Referințe
1	curți constructii	DA	2.498	-	-	-	
2	curți constructii	NU	1.088	-	-	-	

Date referitoare la construcții

Crt	Număr	Destinație construcție	Supraf. (mp)	Situație juridică	Observații / Referințe
A1.1		construcții de locuințe	157	Cu acte	Nr. niveluri:2; S. construita la sol:157 mp; S. construita desfasurata:300 mp; Casă de locuit, P+E
A1.2		construcții anexa	18	Cu acte	Nr. niveluri:1; S. construita la sol:18 mp; S. construita desfasurata:18 mp; Anexă, P
A1.3		construcții anexa	23	Cu acte	Nr. niveluri:1; S. construita la sol:23 mp; S. construita desfasurata:23 mp; Anexă, P
A1.4		construcții anexa	18	Cu acte	Nr. niveluri:1; S. construita la sol:18 mp; S. construita desfasurata:18 mp; Anexă, P
A1.5		construcții anexa	18	Cu acte	Nr. niveluri:1; S. construita la sol:18 mp; S. construita desfasurata:18 mp; Anexă, P
A1.6		construcții anexa	22	Cu acte	Nr. niveluri:1; S. construita la sol:22 mp; S. construita desfasurata:22 mp; Anexă, P
A1.7		construcții anexa	18	Cu acte	Nr. niveluri:1; S. construita la sol:18 mp; S. construita desfasurata:18 mp; Anexă, P
A1.8		construcții anexa	23	Cu acte	Nr. niveluri:1; S. construita la sol:23 mp; S. construita desfasurata:23 mp; Anexă, P
A1.9		construcții anexa	17	Cu acte	Nr. niveluri:1; S. construita la sol:17 mp; S. construita desfasurata:17 mp; Anexă, P

Crt	Număr	Destinație construcție	Supraf. (mp)	Situație juridică	Observații / Referințe
A1.10		construcții anexa	23	Fara acte	Nr. niveluri:1; S. construita la sol:23 mp; S. construita desfasurata:23 mp; Anexă, P
A1.11		construcții anexa	36	Fara acte	Nr. niveluri:1; S. construita la sol:36 mp; S. construita desfasurata:36 mp; Anexă, P
A1.12		construcții anexa	30	Fara acte	Nr. niveluri:1; S. construita la sol:30 mp; S. construita desfasurata:30 mp; Anexă, P
A1.13		construcții anexa	30	Fara acte	Nr. niveluri:1; S. construita la sol:30 mp; S. construita desfasurata:30 mp; Anexă, P
A1.14		construcții de locuințe	18	Fara acte	Nr. niveluri:1; S. construita la sol:18 mp; S. construita desfasurata:18 mp; Casă de locuit, p
A1.15		construcții anexa	21	Fara acte	Nr. niveluri:1; S. construita la sol:21 mp; S. construita desfasurata:21 mp; Anexă, P
A1.16		construcții anexa	26	Fara acte	Nr. niveluri:1; S. construita la sol:26 mp; S. construita desfasurata:26 mp; Anexă, P

Lungime Segmente

1) Valorile lungimilor segmentelor sunt obținute din proiecție în plan.

Punct început	X / Y	Punct sfârșit	X / Y	Lungime segment (** (m))
1	526.385,977 662.888,62	2	526.363,718 662.863,174	33.808
2	526.363,718 662.863,174	3	526.353,703 662.850,792	15.925
3	526.353,703 662.850,792	4	526.360,849 662.836,863	15.655
4	526.360,849 662.836,863	5	526.365,305 662.832,171	6.471
5	526.365,305 662.832,171	6	526.371,232 662.826,545	8.172
6	526.371,232 662.826,545	7	526.376,353 662.820,602	7.845
7	526.376,353 662.820,602	8	526.388,021 662.812,547	14.178
8	526.388,021 662.812,547	9	526.410,452 662.811,784	22.444
9	526.410,452 662.811,784	10	526.438,175 662.812,583	27.735
10	526.438,175 662.812,583	11	526.445,359 662.812,936	7.193
11	526.445,359 662.812,936	12	526.434,334 662.825,906	17.023
12	526.434,334 662.825,906	1	526.385,977 662.888,62	79.192

** Lungimile segmentelor sunt determinate în planul de proiecție Stereo 70 și sunt rotunjite la 1 milimetru.

*** Distanța dintre puncte este formată din segmente cumulate ce sunt mai mici decât valoarea 1 milimetru.

**DATE DESPRE IMOBILUL NR. 4882**

Oficiul de Cadastru și Publicitate Imobiliară SUCEAVA
Biroul de Cadastru și Publicitate Imobiliară Campulung Moldovenesc

A. Partea I. Descrierea imobilului

TEREN Extravilan

Adresa: Jud. Suceava, Loc numit Mestecanis

Nr. Crt	Nr cadastral Nr. topografic	Suprafața* (mp)	Observații / Referințe
A1	33169	11.537	Sector cadastral:87 Teren neimprejmuț; Provenit din CF 33169, nr. top. 399/14

Construcții

Crt	Nr cadastral Nr. topografic	Adresa	Observații / Referințe
A1.1		Jud. Suceava, Loc numit Mestecanis	Nr. niveluri:1; S. construita la sol:207 mp; S. construita desfasurata:207 mp; Anexă, P
A1.2		Jud. Suceava, Loc numit Mestecanis	Nr. niveluri:1; S. construita la sol:122 mp; S. construita desfasurata:122 mp; Anexă, P
A1.3		Jud. Suceava, Loc numit Mestecanis	Nr. niveluri:1; S. construita la sol:32 mp; S. construita desfasurata:32 mp; Anexă, P

B. Partea II. Proprietari și acte

Inscrieri privitoare la dreptul de proprietate și alte drepturi reale		Referințe
948 / 02/06/2004		
Act Notarial nr. Contract de vânzare cumpărare aut. cu nr. 368, din 28/05/2004 emis de BNP Dorina Rotaru;		
B1	Intabulare, drept de PROPRIETATE bun comun, dobandit prin Conventie, cota actuala 10305/11537 1) ALBOI-ȘANDRU ALECSANDRU 2) ALBOI-ȘANDRU GRAȚIELA	A1
4882 / 18/12/2022		
Act Normativ nr. Lege nr. 7, din 13/03/1996 emis de Parlamentul României;		
B2	Intabulare, drept de PROPRIETATE, dobandit prin Lege, cota actuala 1232/11537 1) NEIDENTIFICAT NEIDENTIFICAT	A1
Act Administrativ nr. Adeverință nr. 1485, din 24/10/2022 emis de Primăria Comunei Pojorâta;		
B3	Se notează posesia faptică în favoarea lui 1) ALBOI-ȘANDRU ALECSANDRU 2) ALBOI-ȘANDRU GRAȚIELA	A1
Act Administrativ nr. Adeverință nr. 1700, din 02/11/2022 emis de Primăria Comunei Pojorâta;		
B4	Intabulare, drept de PROPRIETATE, dobandit prin Lege, cota actuala 1/1 1) ALBOI-ȘANDRU ALECSANDRU 2) ALBOI-ȘANDRU GRAȚIELA	A1.1, A1.2, A1.3

C. Partea III. SARCINI .

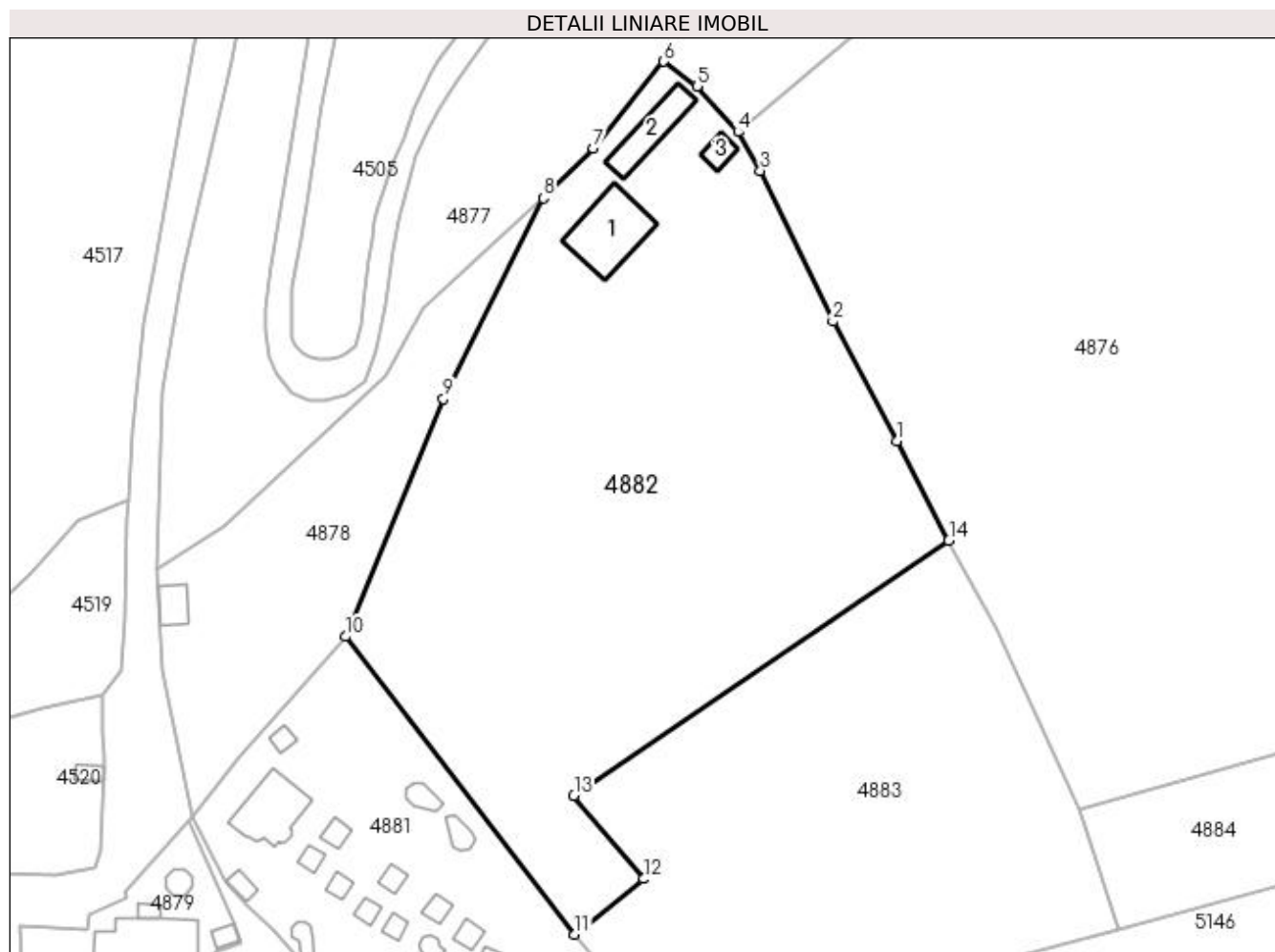
Inscrieri privind dezmembramintele dreptului de proprietate, drepturi reale de garanție și sarcini	Referințe
NU SUNT	

Anexa Nr. 1 La Partea I

Teren

Nr cadastral	Suprafața (mp)*	Observații / Referințe
33169	11.537	Provenit din CF 33169, nr. top. 399/14

* Suprafața este determinată în planul de proiecție Stereo 70.



Date referitoare la teren

Crt	Categorie folosință	Intra vilan	Suprafața (mp)	Tarla	Parcelă	Nr. topo	Observații / Referințe
1	pasune	NU	11.537	-	-	-	

Date referitoare la construcții

Crt	Număr	Destinație construcție	Supraf. (mp)	Situație juridică	Observații / Referințe
A1.1		construcții anexa	207	Cu acte	Nr. niveluri:1; S. construita la sol:207 mp; S. construita desfasurata:207 mp; Anexă, P
A1.2		construcții anexa	122	Cu acte	Nr. niveluri:1; S. construita la sol:122 mp; S. construita desfasurata:122 mp; Anexă, P
A1.3		construcții anexa	32	Cu acte	Nr. niveluri:1; S. construita la sol:32 mp; S. construita desfasurata:32 mp; Anexă, P

Lungime Segmente

1) Valorile lungimilor segmentelor sunt obținute din proiecție în plan.

Punct început	X / Y	Punct sfârșit	X / Y	Lungime segment (** (m)
1	526.502,237 662.929,805	2	526.488,707 662.954,994	28.593
2	526.488,707 662.954,994	3	526.473,414 662.986,721	35.22

Punct început	X / Y	Punct sfârșit	X / Y	Lungime segment (** (m)
3	526.473,414 662.986,721	4	526.468,736 662.994,86	9.388
4	526.468,736 662.994,86	5	526.460,097 663.004,525	12.963
5	526.460,097 663.004,525	6	526.453,085 663.009,707	8.719
6	526.453,085 663.009,707	7	526.438,231 662.991,446	23.539
7	526.438,231 662.991,446	8	526.427,669 662.980,972	14.875
8	526.427,669 662.980,972	9	526.406,685 662.938,667	47.223
9	526.406,685 662.938,667	10	526.385,977 662.888,62	54.162
10	526.385,977 662.888,62	11	526.434,334 662.825,906	79.192
11	526.434,334 662.825,906	12	526.448,897 662.837,607	18.681
12	526.448,897 662.837,607	13	526.434,137 662.855,175	22.945
13	526.434,137 662.855,175	14	526.513,173 662.908,913	95.574
14	526.513,173 662.908,913	1	526.502,237 662.929,805	23.581

** Lungimile segmentelor sunt determinate în planul de proiecție Stereo 70 și sunt rotunjite la 1 milimetru.

*** Distanța dintre puncte este formată din segmente cumulate ce sunt mai mici decât valoarea 1 milimetru.

**DATE DESPRE IMOBILUL NR. 4883**

Oficiul de Cadastru și Publicitate Imobiliară SUCEAVA
Biroul de Cadastru și Publicitate Imobiliară Campulung Moldovenesc

A. Partea I. Descrierea imobilului

TEREN Extravilan

Adresa: Jud. Suceava, Loc numit Mestecanis

Nr. Crt	Nr cadastral Nr. topografic	Suprafața* (mp)	Observații / Referințe
A1	35913	6.786	Sector cadastral:87 Teren neimprejmuit; Provenit din CF 35913, nr. top. 405/31

B. Partea II. Proprietari și acte

Inscrieri privitoare la dreptul de proprietate și alte drepturi reale		Referințe
4883 / 18/12/2022		
Act Notarial nr. VEZI CF, din 01/01/2020 emis de VEZI CF;		
B1	Intabulare, drept de PROPRIETATE, dobandit prin Conventie, cota actuala 1/2 1) ALBOI- ȘANDRU ALECSANDRU 2) ALBOI-ȘANDRU GRAȚIELA	A1
B2	Intabulare, drept de PROPRIETATE, dobandit prin Conventie, cota actuala 1/2 1) ALBOI- ȘANDRU ALECSANDRU 2) ALBOI-ȘANDRU GRAȚIELA	A1

C. Partea III. SARCINI .

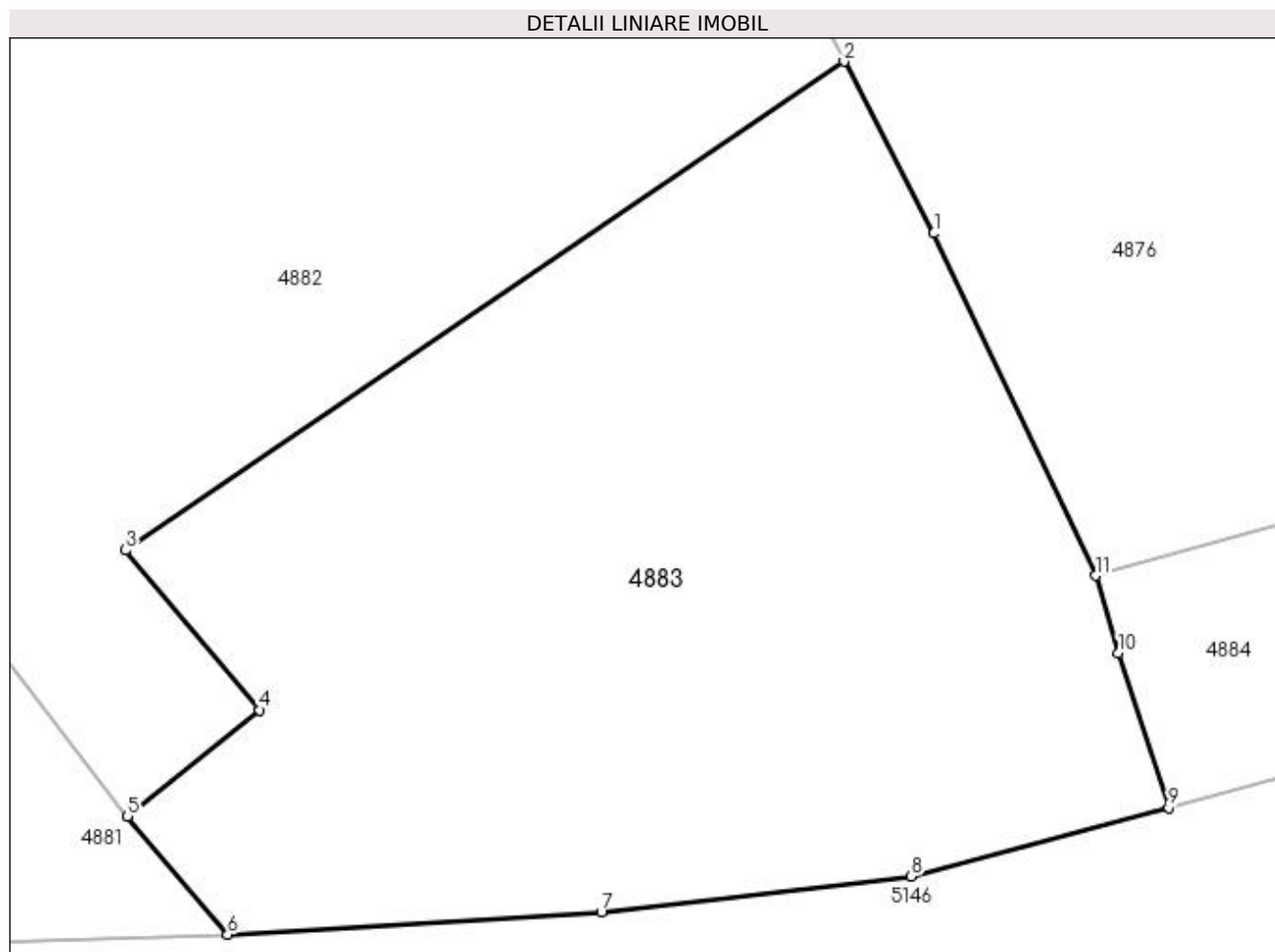
Inscrieri privind dezmembramintele dreptului de proprietate, drepturi reale de garanție și sarcini	Referințe
NU SUNT	

Anexa Nr. 1 La Partea I

Teren

Nr cadastral	Suprafața (mp)*	Observații / Referințe
35913	6.786	Provenit din CF 35913, nr. top. 405/31

* Suprafața este determinată în planul de proiecție Stereo 70.



Date referitoare la teren

Crt	Categorie folosință	Intra vilan	Suprafața (mp)	Tarla	Parcelă	Nr. topo	Observații / Referințe
1	pasune	NU	6.786	-	-	-	

Lungime Segmente

1) Valorile lungimilor segmentelor sunt obținute din proiecție în plan.

Punct început	X / Y	Punct sfârșit	X / Y	Lungime segment (** (m)
1	526.523,061 662.890,021	2	526.513,173 662.908,913	21.323
2	526.513,173 662.908,913	3	526.434,137 662.855,175	95.574
3	526.434,137 662.855,175	4	526.448,897 662.837,607	22.945
4	526.448,897 662.837,607	5	526.434,334 662.825,906	18.681
5	526.434,334 662.825,906	6	526.445,359 662.812,936	17.023

Punct început	X / Y	Punct sfârșit	X / Y	Lungime segment (** (m)
6	526.445,359 662.812,936	7	526.486,467 662.815,388	41.181
7	526.486,467 662.815,388	8	526.520,594 662.819,318	34.353
8	526.520,594 662.819,318	9	526.548,885 662.826,875	29.283
9	526.548,885 662.826,875	10	526.543,364 662.843,889	17.887
10	526.543,364 662.843,889	11	526.540,816 662.852,394	8.878
11	526.540,816 662.852,394	1	526.523,061 662.890,021	41.606

** Lungimile segmentelor sunt determinate în planul de proiecție Stereo 70 și sunt rotunjite la 1 milimetru.

*** Distanța dintre puncte este formată din segmente cumulate ce sunt mai mici decât valoarea 1 milimetru.

**DATE DESPRE IMOBILUL NR. 4884**

Oficiul de Cadastru și Publicitate Imobiliară SUCEAVA
Biroul de Cadastru și Publicitate Imobiliară Campulung Moldovenesc

A. Partea I. Descrierea imobilului

TEREN Extravilan

Adresa: Jud. Suceava, Loc numit Mestecanis

Nr. Crt	Nr cadastral Nr. topografic	Suprafața* (mp)	Observații / Referințe
A1		32.268	Sector cadastral:87 Teren neimprejmuit; U.P. III, U.A. 306A, 306B

B. Partea II. Proprietari și acte

Inscrieri privitoare la dreptul de proprietate și alte drepturi reale		Referințe
4884 / 18/12/2022		
Act Administrativ nr. Hotărâre nr. 97, din 09/12/2013 emis de Consiliul Judetean al Comunei Pojorata (Inventarul bunurilor care aparțin dom. privat al comunei Pojorâta, pozitia nr. 76; Adeverinta nr. 1550 din 24.10.2022);		
B1	Intabulare, drept de PROPRIETATE, dobandit prin Lege, cota actuala 1/1	A1
1) COMUNA POJORÂTA - DOMENIUL PRIVAT, CIF:4441425		

C. Partea III. SARCINI .

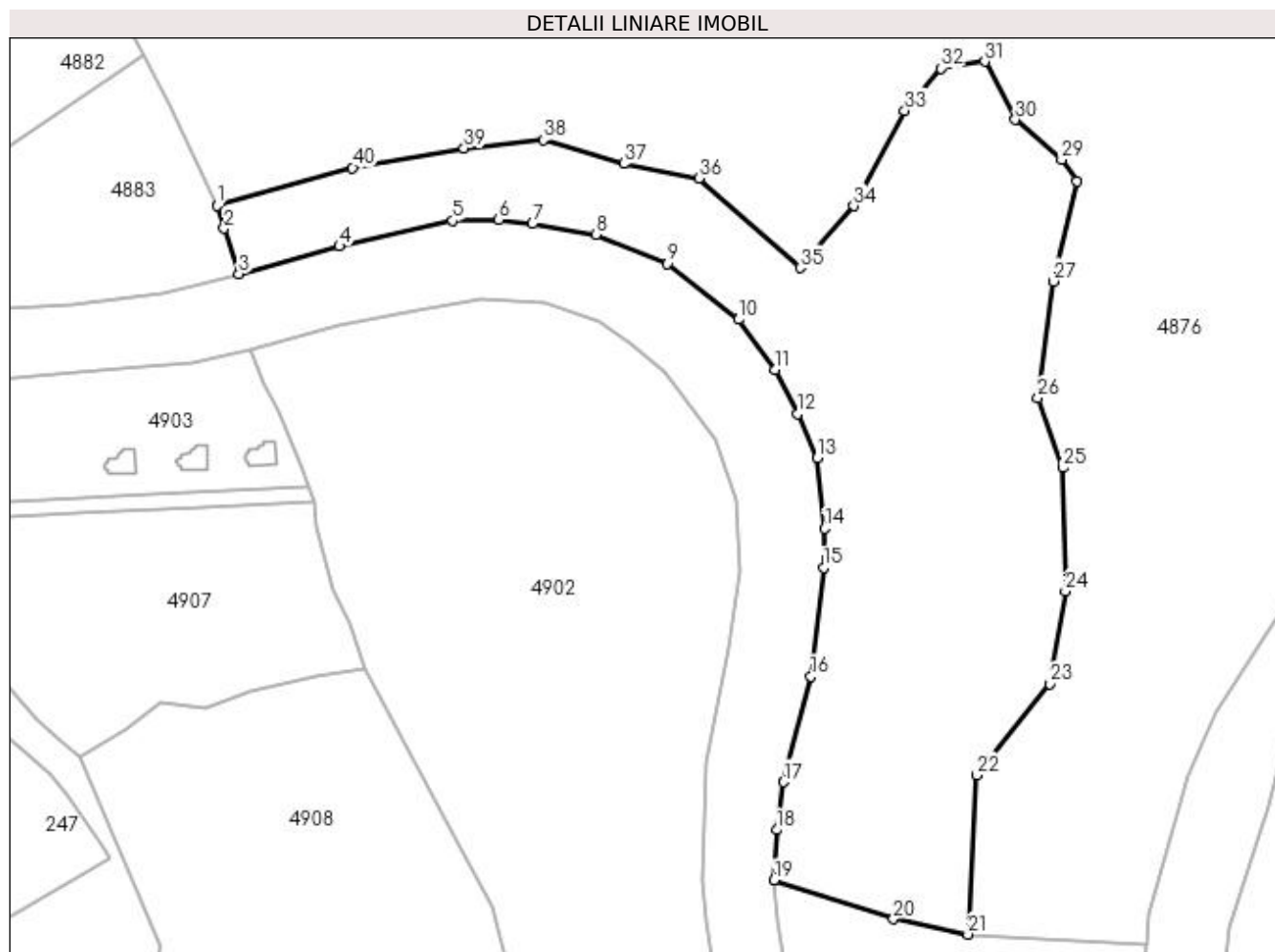
Inscrieri privind dezmembramintele dreptului de proprietate, drepturi reale de garanție și sarcini	Referințe
NU SUNT	

Anexa Nr. 1 La Partea I

Teren

Nr cadastral	Suprafața (mp)*	Observații / Referințe
	32.268	U.P. III, U.A. 306A, 306B

* Suprafața este determinată în planul de proiecție Stereo 70.



Date referitoare la teren

Crt	Categorie folosință	Intra vilan	Suprafața (mp)	Tarla	Parcelă	Nr. topo	Observații / Referințe
1	padure	NU	32.268	-	-	-	

Lungime Segmente

1) Valorile lungimilor segmentelor sunt obținute din proiecție în plan.

Punct început	X / Y	Punct sfârșit	X / Y	Lungime segment (** (m)
1	526.540,816 662.852,394	2	526.543,364 662.843,889	8.878
3	526.548,885 662.826,875	4	526.586,498 662.837,274	39.024
5	526.628,759 662.846,835	6	526.645,988 662.847,303	17.235
7	526.658,67 662.845,706	8	526.682,313 662.841,616	23.994
9	526.709,139 662.830,856	10	526.735,72 662.809,879	33.861

Punct început	X / Y	Punct sfârșit	X / Y	Lungime segment (** (m)
2	526.543,364 662.843,889	3	526.548,885 662.826,875	17.887
4	526.586,498 662.837,274	5	526.628,759 662.846,835	43.329
6	526.645,988 662.847,303	7	526.658,67 662.845,706	12.782
8	526.682,313 662.841,616	9	526.709,139 662.830,856	28.903
10	526.735,72 662.809,879	11	526.749,268 662.791,156	23.111

Punct început	X / Y	Punct sfârșit	X / Y	Lungime segment (** (m)
11	526.749,268 662.791,156	12	526.757,631 662.774,646	18.507
13	526.765,053 662.758,141	14	526.767,842 662.731,839	26.449
15	526.767,407 662.717,144	16	526.762,616 662.676,59	40.836
17	526.752,467 662.637,095	18	526.749,891 662.619,191	18.088
19	526.748,886 662.600,389	20	526.793,517 662.585,91	46.921
21	526.821,437 662.580,183	22	526.824,551 662.639,737	59.635
23	526.852,093 662.673,687	24	526.857,856 662.708,438	35.226
25	526.856,973 662.754,501	26	526.847,49 662.780,64	27.806
27	526.853,337 662.824,157	28	526.862,098 662.861,462	38.32
29	526.856,449 662.869,682	30	526.839,144 662.884,613	22.856
31	526.827,672 662.906,297	32	526.811,215 662.903,739	16.655
33	526.797,799 662.887,989	34	526.778,787 662.852,306	40.432
35	526.758,764 662.829,19	36	526.720,853 662.862,699	50.597
37	526.692,745 662.868,101	38	526.662,623 662.876,912	31.384
39	526.633,029 662.873,883	40	526.591,338 662.866,572	42.327

Punct început	X / Y	Punct sfârșit	X / Y	Lungime segment (** (m)
12	526.757,631 662.774,646	13	526.765,053 662.758,141	18.097
14	526.767,842 662.731,839	15	526.767,407 662.717,144	14.701
16	526.762,616 662.676,59	17	526.752,467 662.637,095	40.778
18	526.749,891 662.619,191	19	526.748,886 662.600,389	18.829
20	526.793,517 662.585,91	21	526.821,437 662.580,183	28.501
22	526.824,551 662.639,737	23	526.852,093 662.673,687	43.717
24	526.857,856 662.708,438	25	526.856,973 662.754,501	46.071
26	526.847,49 662.780,64	27	526.853,337 662.824,157	43.908
28	526.862,098 662.861,462	29	526.856,449 662.869,682	9.974
30	526.839,144 662.884,613	31	526.827,672 662.906,297	24.532
32	526.811,215 662.903,739	33	526.797,799 662.887,989	20.689
34	526.778,787 662.852,306	35	526.758,764 662.829,19	30.582
36	526.720,853 662.862,699	37	526.692,745 662.868,101	28.622
38	526.662,623 662.876,912	39	526.633,029 662.873,883	29.749
40	526.591,338 662.866,572	1	526.540,816 662.852,394	52.474

** Lungimile segmentelor sunt determinate în planul de proiecție Stereo 70 și sunt rotunjite la 1 milimetru.

*** Distanța dintre puncte este formată din segmente cumulate ce sunt mai mici decât valoarea 1 milimetru.

**DATE DESPRE IMOBILUL NR. 4885**

Oficiul de Cadastru și Publicitate Imobiliară SUCEAVA
Biroul de Cadastru și Publicitate Imobiliară Campulung Moldovenesc

A. Partea I. Descrierea imobilului

TEREN Extravilan

Adresa: Jud. Suceava, Loc numit Mestecanis

Nr. Crt	Nr cadastral Nr. topografic	Suprafața* (mp)	Observații / Referințe
A1	30175	6.752	Sector cadastral:87 Teren neimprejmuit; CF 30175, parte din nr. top. 405/35

B. Partea II. Proprietari și acte

Inscrieri privitoare la dreptul de proprietate și alte drepturi reale		Referințe
4885 / 18/12/2022		
Act Normativ nr. Hotărâre nr. 1.357 - Anexa nr. 70, poziția nr., din 27/12/2001 emis de Guvernul României (Anexa nr. 70 - Inventarul bunurilor care aparțin dom. privat al comunei Pojorâta, pozitia nr. 73; Adeverinta nr. 1551 din 24.10.2022);		
B1	Intabulare, drept de PROPRIETATE, dobandit prin Lege, cota actuala 1/1	A1
1) COMUNA POJORÂTA - DOMENIUL PRIVAT, CIF:4441425		

C. Partea III. SARCINI .

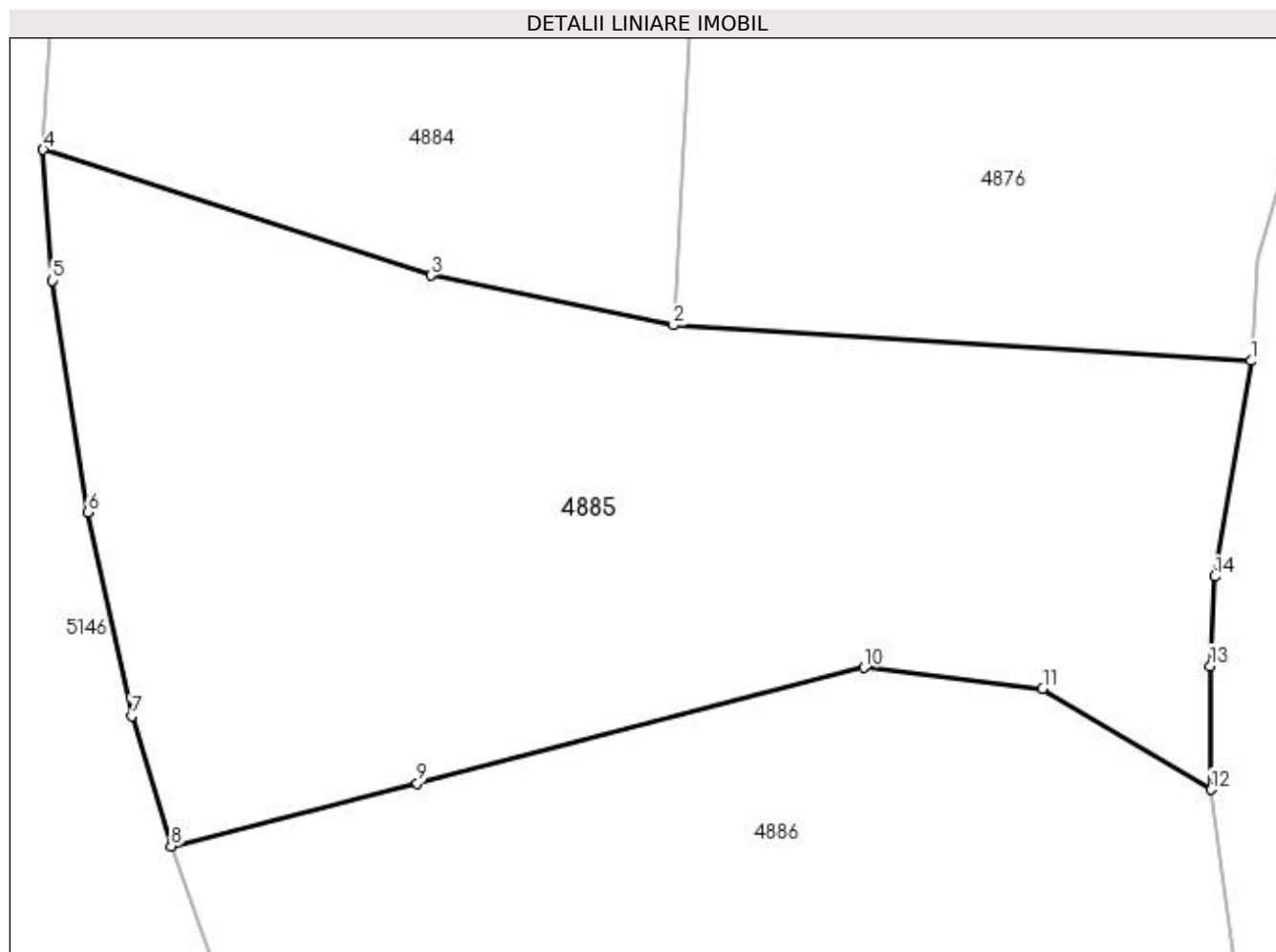
Inscrieri privind dezmembramintele dreptului de proprietate, drepturi reale de garanție și sarcini	Referințe
NU SUNT	

Anexa Nr. 1 La Partea I

Teren

Nr cadastral	Suprafața (mp)*	Observații / Referințe
30175	6.752	CF 30175, parte din nr. top. 405/35

* Suprafața este determinată în planul de proiecție Stereo 70.



Date referitoare la teren

Crt	Categorie folosință	Intra vilan	Suprafața (mp)	Tarla	Parcelă	Nr. topo	Observații / Referințe
1	pasune	NU	6.752	-	-	-	

Lungime Segmente

1) Valorile lungimilor segmentelor sunt obținute din proiecție în plan.

Punct început	X / Y	Punct sfârșit	X / Y	Lungime segment (** (m)
1	526.887,93 662.576,08	2	526.821,437 662.580,183	66.619
2	526.821,437 662.580,183	3	526.793,517 662.585,91	28.501
3	526.793,517 662.585,91	4	526.748,886 662.600,389	46.921
4	526.748,886 662.600,389	5	526.749,966 662.585,297	15.131
5	526.749,966 662.585,297	6	526.754,037 662.558,68	26.927

Punct început	X / Y	Punct sfârșit	X / Y	Lungime segment (** (m)
6	526.754,037 662.558,68	7	526.759,064 662.535,224	23.989
7	526.759,064 662.535,224	8	526.763,602 662.520,242	15.654
8	526.763,602 662.520,242	9	526.791,963 662.527,497	29.274
9	526.791,963 662.527,497	10	526.843,395 662.540,788	53.122
10	526.843,395 662.540,788	11	526.863,929 662.538,372	20.676
11	526.863,929 662.538,372	12	526.883,336 662.526,746	22.623
12	526.883,336 662.526,746	13	526.883,221 662.540,959	14.213
13	526.883,221 662.540,959	14	526.883,756 662.551,271	10.326
14	526.883,756 662.551,271	1	526.887,93 662.576,08	25.158

** Lungimile segmentelor sunt determinate în planul de proiecție Stereo 70 și sunt rotunjite la 1 milimetru.

*** Distanța dintre puncte este formată din segmente cumulate ce sunt mai mici decât valoarea 1 milimetru.

**DATE DESPRE IMOBILUL NR. 4886**

Oficiul de Cadastru și Publicitate Imobiliară SUCEAVA
Biroul de Cadastru și Publicitate Imobiliară Campulung Moldovenesc

A. Partea I. Descrierea imobilului

TEREN Extravilan

Adresa: Jud. Suceava, Loc numit Mestecanis

Nr. Crt	Nr cadastral Nr. topografic	Suprafața* (mp)	Observații / Referințe
A1	30175	26.016	Sector cadastral:87 Teren neimprejmuit; CF 30175, parte din nr. top. 405/35, U.P. III, U.A. 307A, 307B

B. Partea II. Proprietari și acte

Inscrieri privitoare la dreptul de proprietate și alte drepturi reale	Referințe
4886 / 18/12/2022	
Act Normativ nr. Hotărâre nr. 1.357 - Anexa nr. 70, poziția nr. 76, din 27/12/2001 emis de Guvernul României (Anexa nr. 70 - Inventarul bunurilor care aparțin dom. privat al comunei Pojorâta, pozitia nr. 76; Adeverinta nr. 1552 din 24.10.2022);	
B1	A1
Intabulare, drept de PROPRIETATE, dobandit prin Lege, cota actuala 1/1 1) COMUNA POJORÂTA - DOMENIUL PRIVAT, CIF:4441425	

C. Partea III. SARCINI .

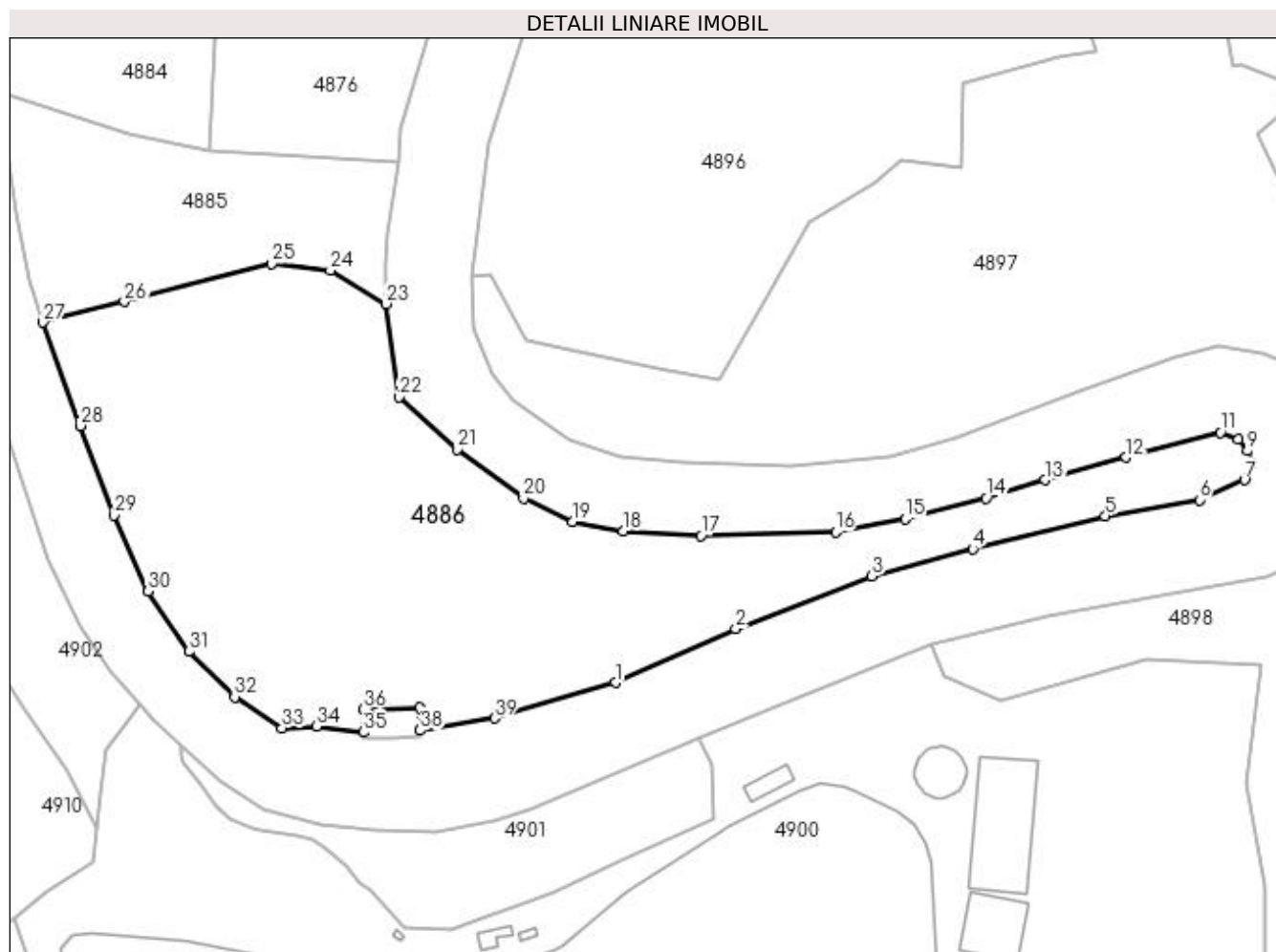
Inscrieri privind dezmembramintele dreptului de proprietate, drepturi reale de garanție și sarcini	Referințe
NU SUNT	

Anexa Nr. 1 La Partea I

Teren

Nr cadastral	Suprafața (mp)*	Observații / Referințe
30175	26.016	CF 30175, parte din nr. top. 405/35, U.P. III, U.A. 307A, 307B

* Suprafața este determinată în planul de proiecție Stereo 70.



Date referitoare la teren

Crt	Categorie folosință	Intra vilan	Suprafața (mp)	Tarla	Parcelă	Nr. topo	Observații / Referințe
1	padure	NU	26.016	-	-	-	

Lungime Segmente

1) Valorile lungimilor segmentelor sunt obținute din proiecție în plan.

Punct început	X / Y	Punct sfârșit	X / Y	Lungime segment (** (m)
1	526.963,42 662.394,558	2	527.005,354 662.413,29	45.928
3	527.052,938 662.431,821	4	527.088,081 662.441,24	36.383
5	527.134,441 662.452,755	6	527.167,262 662.458,358	33.296
7	527.183,033 662.465,27	8	527.185,321 662.470,945	6.119
9	527.184,089 662.475,386	10	527.180,724 662.479,333	5.187

Punct început	X / Y	Punct sfârșit	X / Y	Lungime segment (** (m)
2	527.005,354 662.413,29	3	527.052,938 662.431,821	51.065
4	527.088,081 662.441,24	5	527.134,441 662.452,755	47.769
6	527.167,262 662.458,358	7	527.183,033 662.465,27	17.219
8	527.185,321 662.470,945	9	527.184,089 662.475,386	4.609
10	527.180,724 662.479,333	11	527.174,548 662.481,91	6.692

Punct început	X / Y	Punct sfârșit	X / Y	Lungime segment (** (m))
11	527.174,548 662.481,91	12	527.141,691 662.473,185	33.996
13	527.113,362 662.465,311	14	527.092,823 662.458,952	21.501
15	527.064,497 662.451,602	16	527.040,307 662.447,203	24.587
17	526.993,206 662.445,863	18	526.966,126 662.447,471	27.128
19	526.948,487 662.450,624	20	526.931,308 662.458,806	19.028
21	526.908,108 662.476,007	22	526.887,814 662.494,162	27.23
23	526.883,336 662.526,746	24	526.863,929 662.538,372	22.623
25	526.843,395 662.540,788	26	526.791,963 662.527,497	53.122
27	526.763,602 662.520,242	28	526.776,497 662.484,19	38.289
29	526.788,294 662.452,93	30	526.800,214 662.426,454	29.036
31	526.814,473 662.405,458	32	526.830,521 662.389,562	22.588
33	526.847,011 662.378,707	34	526.859,243 662.379,298	12.246
35	526.875,299 662.377,244	36	526.875,299 662.385,186	7.942
37	526.895,092 662.385,704	38	526.895,232 662.377,957	7.748
39	526.921,188 662.382,18	1	526.963,42 662.394,558	44.009

Punct început	X / Y	Punct sfârșit	X / Y	Lungime segment (** (m))
12	527.141,691 662.473,185	13	527.113,362 662.465,311	29.403
14	527.092,823 662.458,952	15	527.064,497 662.451,602	29.264
16	527.040,307 662.447,203	17	526.993,206 662.445,863	47.12
18	526.966,126 662.447,471	19	526.948,487 662.450,624	17.919
20	526.931,308 662.458,806	21	526.908,108 662.476,007	28.881
22	526.887,814 662.494,162	23	526.883,336 662.526,746	32.89
24	526.863,929 662.538,372	25	526.843,395 662.540,788	20.676
26	526.791,963 662.527,497	27	526.763,602 662.520,242	29.274
28	526.776,497 662.484,19	29	526.788,294 662.452,93	33.412
30	526.800,214 662.426,454	31	526.814,473 662.405,458	25.38
32	526.830,521 662.389,562	33	526.847,011 662.378,707	19.742
34	526.859,243 662.379,298	35	526.875,299 662.377,244	16.187
36	526.875,299 662.385,186	37	526.895,092 662.385,704	19.8
38	526.895,232 662.377,957	39	526.921,188 662.382,18	26.297

** Lungimile segmentelor sunt determinate în planul de proiecție Stereo 70 și sunt rotunjite la 1 milimetru.

*** Distanța dintre puncte este formată din segmente cumulate ce sunt mai mici decât valoarea 1 milimetru.

**DATE DESPRE IMOBILUL NR. 4887**

Oficiul de Cadastru și Publicitate Imobiliară SUCEAVA
Biroul de Cadastru și Publicitate Imobiliară Campulung Moldovenesc

A. Partea I. Descrierea imobilului

TEREN Extravilan

Adresa: Jud. Suceava, Loc numit Mestecanis

Nr. Crt	Nr cadastral Nr. topografic	Suprafața* (mp)	Observații / Referințe
A1		1.471	Sector cadastral:88 Teren neimprejmuit;

B. Partea II. Proprietari și acte

Inscrieri privitoare la dreptul de proprietate și alte drepturi reale		Referințe
4887 / 18/12/2022		
Act Normativ nr. Lege nr. 7, din 13/03/1996 emis de Parlamentul României;		
B1	Intabulare, drept de PROPRIETATE, dobândit prin Lege, cota actuala 1/1 1) NEIDENTIFICAT NEIDENTIFICAT	A1
Act Administrativ nr. Adeverință nr. 1486, din 24/10/2022 emis de Primăria Comunei Pojorâta;		
B2	Se notează posesia faptică în favoarea lui 1) GRIGOREAN GAVRIL	A1

C. Partea III. SARCINI .

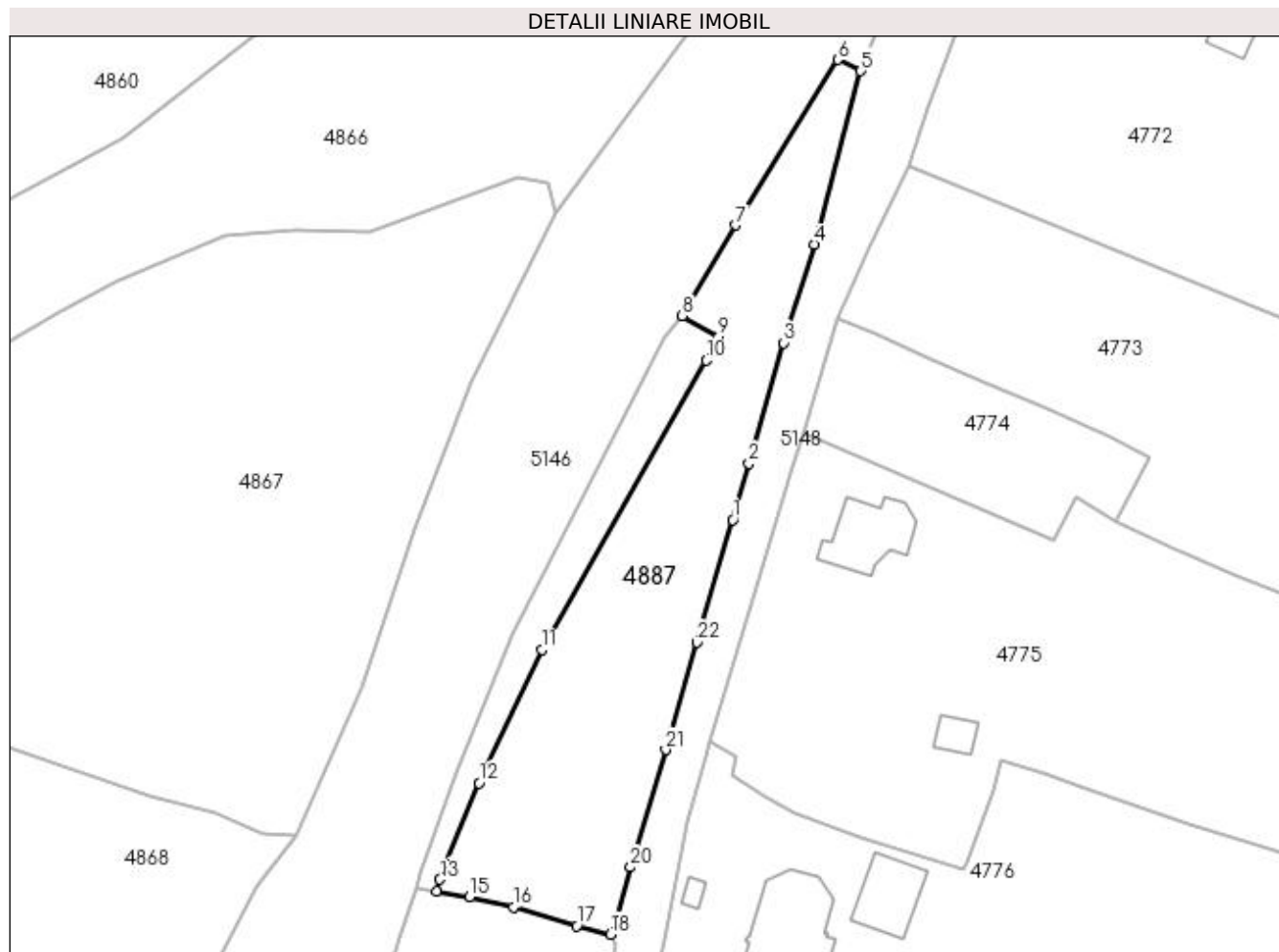
Inscrieri privind dezmembramintele dreptului de proprietate, drepturi reale de garanție și sarcini	Referințe
NU SUNT	

Anexa Nr. 1 La Partea I

Teren

Nr cadastral	Suprafața (mp)*	Observații / Referințe
	1.471	

* Suprafața este determinată în planul de proiecție Stereo 70.



Date referitoare la teren

Crt	Categorie folosință	Intra vilan	Suprafața (mp)	Tarla	Parcelă	Nr. topo	Observații / Referințe
1	faneata	NU	1.471	-	-	-	

Lungime Segmente

1) Valorile lungimilor segmentelor sunt obținute din proiecție în plan.

Punct început	X / Y	Punct sfârșit	X / Y	Lungime segment (** (m)
1	527.596,205 663.438,113	2	527.598,213 663.444,927	7.104
3	527.602,426 663.459,597	4	527.606,151 663.471,603	12.571
5	527.611,795 663.492,651	6	527.609,02 663.494,034	3.101
7	527.596,608 663.473,934	8	527.590,1 663.462,899	12.811
9	527.594,526 663.460,366	10	527.592,983 663.457,479	3.273

Punct început	X / Y	Punct sfârșit	X / Y	Lungime segment (** (m)
2	527.598,213 663.444,927	3	527.602,426 663.459,597	15.263
4	527.606,151 663.471,603	5	527.611,795 663.492,651	21.792
6	527.609,02 663.494,034	7	527.596,608 663.473,934	23.623
8	527.590,1 663.462,899	9	527.594,526 663.460,366	5.1
10	527.592,983 663.457,479	11	527.573,009 663.422,325	40.432

Punct început	X / Y	Punct sfârșit	X / Y	Lungime segment (** (m)
11	527.573,009 663.422,325	12	527.565,388 663.406,088	17.937
13	527.560,621 663.394,359	14	527.560,215 663.392,956	1.461
15	527.564,211 663.392,234	16	527.569,549 663.390,996	5.48
17	527.577,262 663.388,704	18	527.581,366 663.387,691	4.227
19	527.582,098 663.389,232	20	527.583,811 663.395,851	6.837
21	527.588,075 663.410,142	22	527.591,9 663.423,19	13.597

Punct început	X / Y	Punct sfârșit	X / Y	Lungime segment (** (m)
12	527.565,388 663.406,088	13	527.560,621 663.394,359	12.661
14	527.560,215 663.392,956	15	527.564,211 663.392,234	4.061
16	527.569,549 663.390,996	17	527.577,262 663.388,704	8.046
18	527.581,366 663.387,691	19	527.582,098 663.389,232	1.706
20	527.583,811 663.395,851	21	527.588,075 663.410,142	14.914
22	527.591,9 663.423,19	1	527.596,205 663.438,113	15.532

** Lungimile segmentelor sunt determinate în planul de proiecție Stereo 70 și sunt rotunjite la 1 milimetru.

*** Distanța dintre puncte este formată din segmente cumulate ce sunt mai mici decât valoarea 1 milimetru.

**DATE DESPRE IMOBILUL NR. 4888**

Oficiul de Cadastru și Publicitate Imobiliară SUCEAVA
Biroul de Cadastru și Publicitate Imobiliară Campulung Moldovenesc

A. Partea I. Descrierea imobilului

TEREN Extravilan

Adresa: Jud. Suceava, Loc numit Mestecanis

Nr. Crt	Nr cadastral Nr. topografic	Suprafața* (mp)	Observații / Referințe
A1	492	319	Sector cadastral:88 Teren neimprejmuit; Provenit din CF 35991, nr. top. 131/16

B. Partea II. Proprietari și acte

Inscrieri privitoare la dreptul de proprietate și alte drepturi reale		Referințe
4888 / 18/12/2022		
Act Notarial nr. VEZI CF, din 01/01/2020 emis de VEZI CF;		
B1	Intabulare, drept de PROPRIETATE, dobandit prin Conventie, cota actuala 1/2 1) STATUL ROMÂN, CIF:9999999999999, LIPSĂ CUI/CIF	A1
B2	Intabulare, drept de PROPRIETATE, dobandit prin Conventie, cota actuala 1/2 1) STATUL ROMÂN, CIF:9999999999999, LIPSĂ CUI/CIF	A1

C. Partea III. SARCINI .

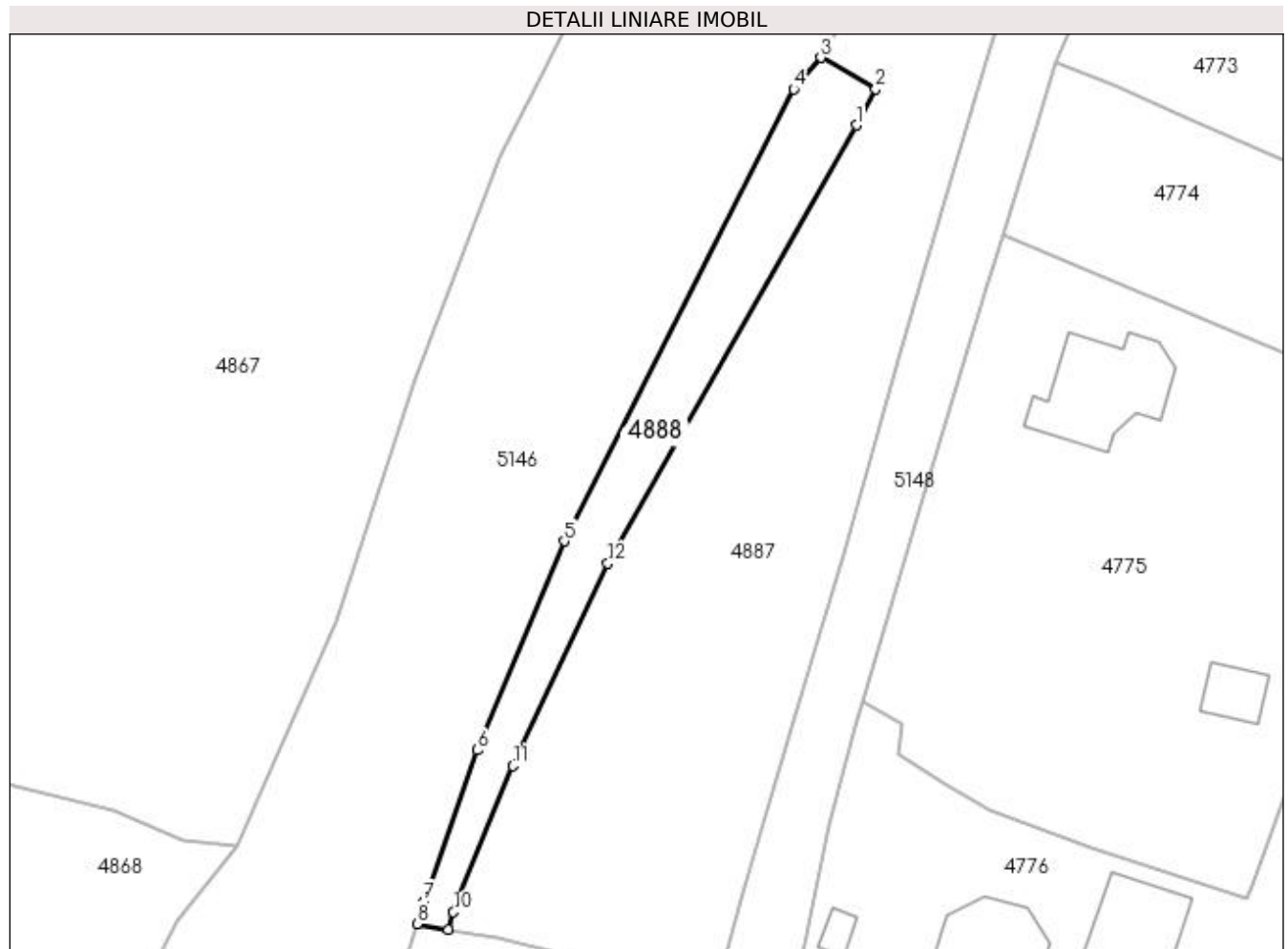
Inscrieri privind dezmembramintele dreptului de proprietate, drepturi reale de garanție și sarcini	Referințe
NU SUNT	

Anexa Nr. 1 La Partea I

Teren

Nr cadastral	Suprafața (mp)*	Observații / Referințe
492	319	Provenit din CF 35991, nr. top. 131/16

* Suprafața este determinată în planul de proiecție Stereo 70.



Date referitoare la teren

Crt	Categorie folosință	Intra vilan	Suprafața (mp)	Tarla	Parcelă	Nr. topo	Observații / Referințe
1	faneata	NU	319	-	-	-	

Lungime Segmente

1) Valorile lungimilor segmentelor sunt obținute din proiecție în plan.

Punct început	X / Y	Punct sfârșit	X / Y	Lungime segment (** (m)
1	527.592,983 663.457,479	2	527.594,526 663.460,366	3.273
2	527.594,526 663.460,366	3	527.590,1 663.462,899	5.1
3	527.590,1 663.462,899	4	527.587,927 663.460,359	3.343
4	527.587,927 663.460,359	5	527.569,515 663.424,116	40.652
5	527.569,515 663.424,116	6	527.562,551 663.407,345	18.159

Punct început	X / Y	Punct sfârșit	X / Y	Lungime segment (** (m)
6	527.562,551 663.407,345	7	527.558,232 663.395,198	12.892
7	527.558,232 663.395,198	8	527.557,704 663.393,408	1.866
8	527.557,704 663.393,408	9	527.560,215 663.392,956	2.551
9	527.560,215 663.392,956	10	527.560,621 663.394,359	1.461
10	527.560,621 663.394,359	11	527.565,388 663.406,088	12.661
11	527.565,388 663.406,088	12	527.573,009 663.422,325	17.937
12	527.573,009 663.422,325	1	527.592,983 663.457,479	40.432

** Lungimile segmentelor sunt determinate în planul de proiecție Stereo 70 și sunt rotunjite la 1 milimetru.

*** Distanța dintre puncte este formată din segmente cumulate ce sunt mai mici decât valoarea 1 milimetru.

**DATE DESPRE IMOBILUL NR. 4889**

Oficiul de Cadastru și Publicitate Imobiliară SUCEAVA
Biroul de Cadastru și Publicitate Imobiliară Campulung Moldovenesc

A. Partea I. Descrierea imobilului

TEREN Extravilan

Adresa: Jud. Suceava, Loc numit Mestecanis

Nr. Crt	Nr cadastral Nr. topografic	Suprafața* (mp)	Observații / Referințe
A1	30413	2.261	Sector cadastral:88 Teren neimprejmuit; Provenit din CF 30413, nr. top. 131/30, 123/2

B. Partea II. Proprietari și acte

Inscrieri privitoare la dreptul de proprietate și alte drepturi reale		Referințe
2599 / 22/09/2006		
Act Notarial nr. Contract de întreținere nr.1948, din 21/09/2006 emis de BNP Rotaru Dorina (cu clauză de uzufruct viager);		
B1	Intabulare, drept de PROPRIETATEca bun comun, dobandit prin Conventie, cota actuala 1/1 1) CHIRIȚĂ STAN 2) CHIRITA SOFICA	A1

C. Partea III. SARCINI .

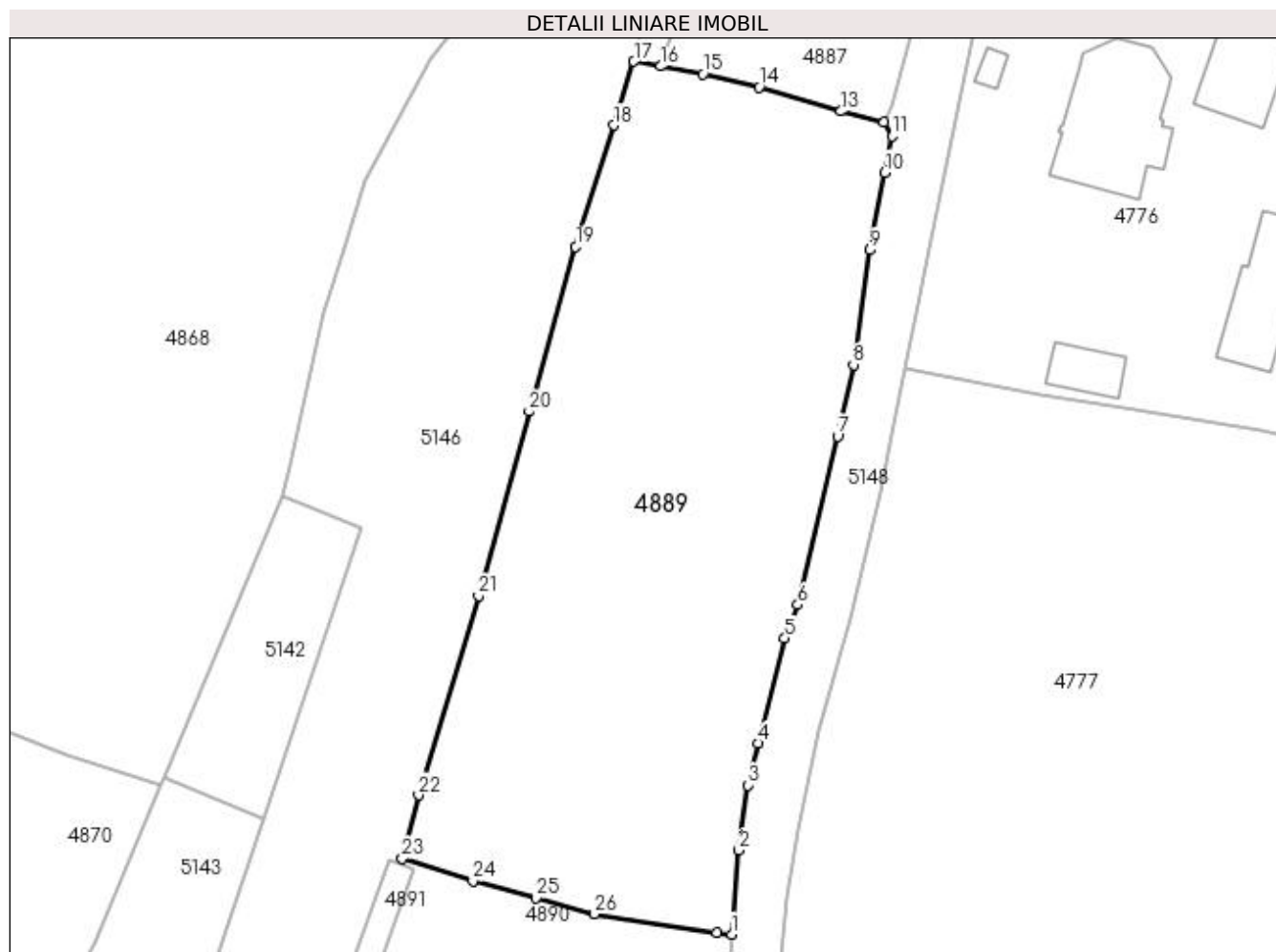
Inscrieri privind dezmembramintele dreptului de proprietate, drepturi reale de garanție și sarcini	Referințe
NU SUNT	

Anexa Nr. 1 La Partea I

Teren

Nr cadastral	Suprafața (mp)*	Observații / Referințe
30413	2.261	Provenit din CF 30413, nr. top. 131/30, 123/2

* Suprafața este determinată în planul de proiecție Stereo 70.



Date referitoare la teren

Crt	Categorie folosință	Intra vilan	Suprafața (mp)	Tarla	Parcelă	Nr. topo	Observații / Referințe
1	faneata	NU	2.261	-	-	-	

Lungime Segmente

1) Valorile lungimilor segmentelor sunt obținute din proiecție în plan.

Punct început	X / Y	Punct sfârșit	X / Y	Lungime segment (** (m)	Punct început	X / Y	Punct sfârșit	X / Y	Lungime segment (** (m)
1	527.566,935 663.311,008	2	527.567,627 663.318,96	7.982	2	527.567,627 663.318,96	3	527.568,47 663.325,093	6.191
3	527.568,47 663.325,093	4	527.569,441 663.329,035	4.06	4	527.569,441 663.329,035	5	527.571,98 663.338,956	10.241
5	527.571,98 663.338,956	6	527.573,175 663.342,114	3.377	6	527.573,175 663.342,114	7	527.576,945 663.358,048	16.374
7	527.576,945 663.358,048	8	527.578,456 663.364,783	6.902	8	527.578,456 663.364,783	9	527.579,972 663.375,61	10.933
9	527.579,972 663.375,61	10	527.581,429 663.382,916	7.45	10	527.581,429 663.382,916	11	527.582,104 663.386,348	3.498

Punct început	X / Y	Punct sfârșit	X / Y	Lungime segment (** (m)
11	527.582,104 663.386,348	12	527.581,366 663.387,691	1.532
13	527.577,262 663.388,704	14	527.569,549 663.390,996	8.046
15	527.564,211 663.392,234	16	527.560,215 663.392,956	4.061
17	527.557,704 663.393,408	18	527.555,821 663.387,385	6.31
19	527.552,213 663.375,931	20	527.547,812 663.360,369	16.172
21	527.543,052 663.342,949	22	527.537,368 663.324,143	19.646
23	527.535,823 663.318,15	24	527.542,5 663.316,027	7.006
25	527.548,452 663.314,425	26	527.553,997 663.312,924	5.745
27	527.565,536 663.311,172	1	527.566,935 663.311,008	1.409

Punct început	X / Y	Punct sfârșit	X / Y	Lungime segment (** (m)
12	527.581,366 663.387,691	13	527.577,262 663.388,704	4.227
14	527.569,549 663.390,996	15	527.564,211 663.392,234	5.48
16	527.560,215 663.392,956	17	527.557,704 663.393,408	2.551
18	527.555,821 663.387,385	19	527.552,213 663.375,931	12.009
20	527.547,812 663.360,369	21	527.543,052 663.342,949	18.059
22	527.537,368 663.324,143	23	527.535,823 663.318,15	6.189
24	527.542,5 663.316,027	25	527.548,452 663.314,425	6.164
26	527.553,997 663.312,924	27	527.565,536 663.311,172	11.671

** Lungimile segmentelor sunt determinate în planul de proiecție Stereo 70 și sunt rotunjite la 1 milimetru.

*** Distanța dintre puncte este formată din segmente cumulate ce sunt mai mici decât valoarea 1 milimetru.

**DATE DESPRE IMOBILUL NR. 4890**

Oficiul de Cadastru și Publicitate Imobiliară SUCEAVA
Biroul de Cadastru și Publicitate Imobiliară Campulung Moldovenesc

A. Partea I. Descrierea imobilului

TEREN Necunoscut

Adresa: Loc. Valea Putnei, Str Tunelului, Nr. 2, Jud. Suceava

Nr. Crt	Nr cadastral Nr. topografic	Suprafața* (mp)	Observații / Referințe
A1	32477	5.654	Sector cadastral:88 Teren neimprejmuit; CF 32477, nr. top. 116/2, 154/1, 154/2

Construcții

Crt	Nr cadastral Nr. topografic	Adresa	Observații / Referințe
A1.1		Loc. Valea Putnei, Str Tunelului, Nr. 2, Jud. Suceava	Nr. niveluri:2; S. construita la sol:111 mp; S. construita desfasurata:222 mp; Casă de locuit, P+E
A1.2		Loc. Valea Putnei, Str Tunelului, Nr. 2, Jud. Suceava	Nr. niveluri:1; S. construita la sol:67 mp; S. construita desfasurata:67 mp; Anexă, P
A1.3		Loc. Valea Putnei, Str Tunelului, Nr. 2, Jud. Suceava	Nr. niveluri:1; S. construita la sol:9 mp; S. construita desfasurata:9 mp; Anexă, P
A1.4		Loc. Valea Putnei, Str Tunelului, Nr. 2, Jud. Suceava	Nr. niveluri:1; S. construita la sol:32 mp; S. construita desfasurata:32 mp; Anexă, P

B. Partea II. Proprietari și acte

Inscrieri privitoare la dreptul de proprietate și alte drepturi reale		Referințe
4890 / 18/12/2022		
Act Normativ nr. Lege nr. 7, din 13/03/1996 emis de Parlamentul României;		
B1	Intabulare, drept de PROPRIETATE, dobandit prin Lege, cota actuala 1/1 1) NEIDENTIFICAT NEIDENTIFICAT	A1
Act Administrativ nr. Adeverință nr. 1487, din 24/10/2022 emis de Primăria Comunei Pojorâta;		
B2	Se notează posesia faptică în favoarea lui 1) CUCEAC PETRE	A1
Act Administrativ nr. Adeverință nr. 1700, din 02/11/2022 emis de Primăria Comunei Pojorâta;		
B3	Intabulare, drept de PROPRIETATE, dobandit prin Lege, cota actuala 1/1 1) CUCEAC PETRE	A1.1, A1.2, A1.3, A1.4

C. Partea III. SARCINI .

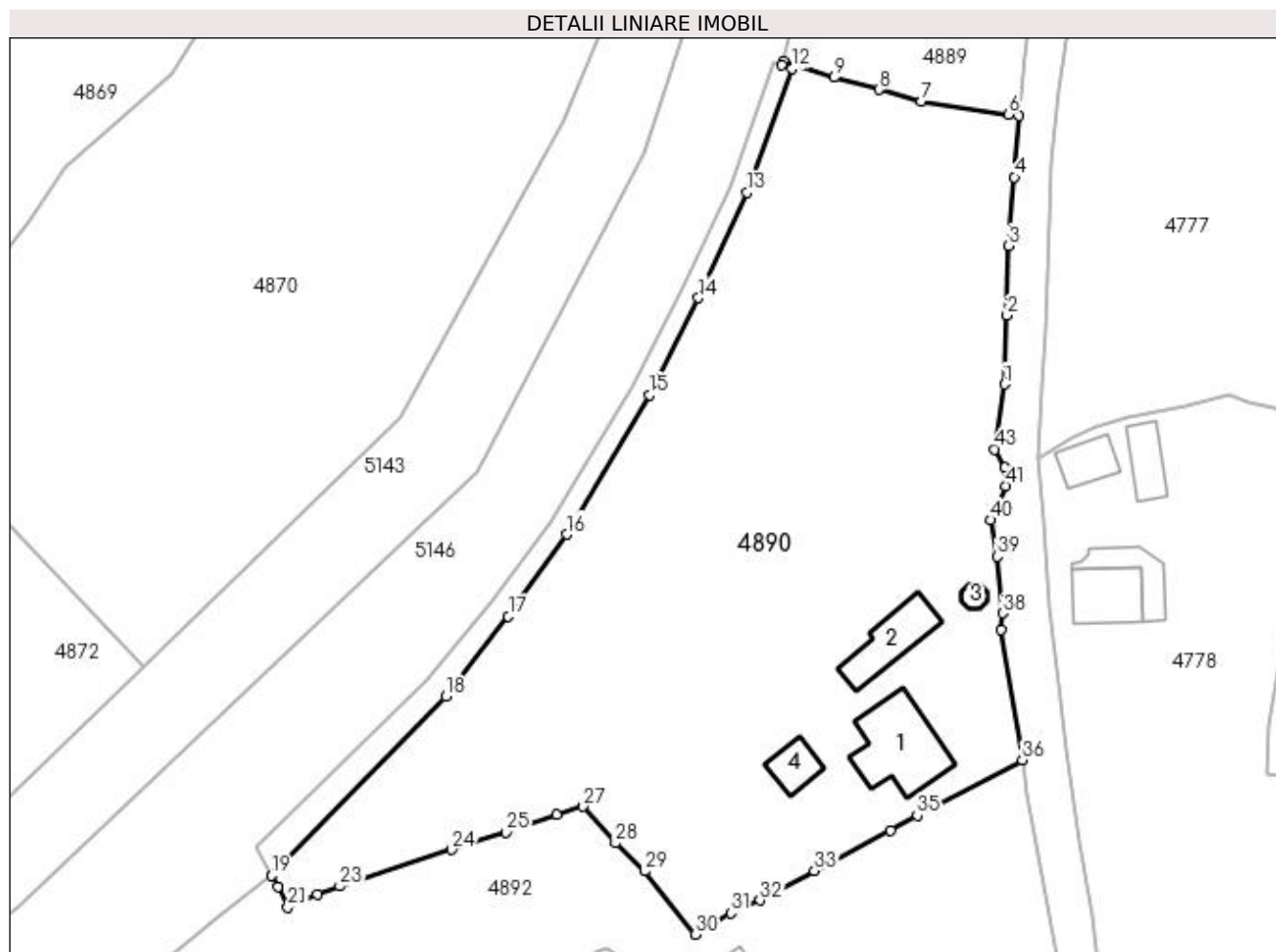
Inscrieri privind dezmembramintele dreptului de proprietate, drepturi reale de garanție și sarcini	Referințe
NU SUNT	

Anexa Nr. 1 La Partea I

Teren

Nr cadastral	Suprafața (mp)*	Observații / Referințe
32477	5.654	CF 32477, nr. top. 116/2, 154/1, 154/2

* Suprafața este determinată în planul de proiecție Stereo 70.



Date referitoare la teren

Crt	Categorie folosință	Intra vilan	Suprafața (mp)	Tarla	Parcelă	Nr. topo	Observații / Referințe
1	curți construcții	DA	780	-	-	-	
2	faneata	DA	1.428	-	-	-	
3	faneata	NU	3.446	-	-	-	

Date referitoare la construcții

Crt	Număr	Destinație construcție	Supraf. (mp)	Situație juridică	Observații / Referințe
A1.1		construcții de locuințe	111	Cu acte	Nr. niveluri:2; S. construita la sol:111 mp; S. construita desfasurata:222 mp; Casă de locuit, P+E
A1.2		construcții anexa	67	Cu acte	Nr. niveluri:1; S. construita la sol:67 mp; S. construita desfasurata:67 mp; Anexă, P
A1.3		construcții anexa	9	Cu acte	Nr. niveluri:1; S. construita la sol:9 mp; S. construita desfasurata:9 mp; Anexă, P
A1.4		construcții anexa	32	Cu acte	Nr. niveluri:1; S. construita la sol:32 mp; S. construita desfasurata:32 mp; Anexă, P

Lungime Segmente

1) Valorile lungimilor segmentelor sunt obținute din proiecție în plan.

Punct început	X / Y	Punct sfârșit	X / Y	Lungime segment
1	527.565,012 663.275,558	2	527.565,363 663.284,622	9.071
4	527.566,324 663.302,894	5	527.566,935 663.311,008	8.137
7	527.553,997 663.312,924	8	527.548,452 663.314,425	5.745
10	527.535,823 663.318,15	11	527.535,616 663.317,7	0.495
13	527.531,018 663.300,871	14	527.524,641 663.286,966	15.298
16	527.507,198 663.255,744	17	527.499,501 663.244,921	13.281
19	527.468,288 663.210,701	20	527.469,086 663.209,256	1.651
22	527.474,302 663.208,201	23	527.477,241 663.209,307	3.14
25	527.499,208 663.216,403	26	527.505,869 663.218,784	7.074
28	527.513,638 663.215,019	29	527.517,532 663.211,315	5.374
31	527.528,92 663.205,753	32	527.532,749 663.207,467	4.195
34	527.549,981 663.216,648	35	527.553,501 663.218,672	4.06
37	527.564,579 663.243,113	38	527.564,806 663.245,338	2.237
40	527.563,224 663.257,629	41	527.565,244 663.262,141	4.944
43	527.563,757 663.266,974	1	527.565,012 663.275,558	8.675

Punct început	X / Y	Punct sfârșit	X / Y	Lungime segment
2	527.565,363 663.284,622	3	527.565,598 663.293,831	9.212
5	527.566,935 663.311,008	6	527.565,536 663.311,172	1.409
8	527.548,452 663.314,425	9	527.542,5 663.316,027	6.164
11	527.535,616 663.317,7	12	527.536,95 663.317,202	1.424
14	527.524,641 663.286,966	15	527.518,2 663.274,126	14.365
17	527.499,501 663.244,921	18	527.491,304 663.234,353	13.374
20	527.469,086 663.209,256	21	527.470,375 663.206,55	2.997
23	527.477,241 663.209,307	24	527.492,012 663.214,154	15.546
26	527.505,869 663.218,784	27	527.509,411 663.219,832	3.694
29	527.517,532 663.211,315	30	527.524,212 663.202,961	10.696
32	527.532,749 663.207,467	33	527.539,942 663.211,337	8.168
35	527.553,501 663.218,672	36	527.567,38 663.225,971	15.681
38	527.564,806 663.245,338	39	527.564,07 663.252,85	7.548
41	527.565,244 663.262,141	42	527.565,102 663.264,55	2.413

Punct început	X / Y	Punct sfârșit	X / Y	Lungime segment
3	527.565,598 663.293,831	4	527.566,324 663.302,894	9.092
6	527.565,536 663.311,172	7	527.553,997 663.312,924	11.671
9	527.542,5 663.316,027	10	527.535,823 663.318,15	7.006
12	527.536,95 663.317,202	13	527.531,018 663.300,871	17.375
15	527.518,2 663.274,126	16	527.507,198 663.255,744	21.423
18	527.491,304 663.234,353	19	527.468,288 663.210,701	33.002
21	527.470,375 663.206,55	22	527.474,302 663.208,201	4.26
24	527.492,012 663.214,154	25	527.499,208 663.216,403	7.539
27	527.509,411 663.219,832	28	527.513,638 663.215,019	6.406
30	527.524,212 663.202,961	31	527.528,92 663.205,753	5.474
33	527.539,942 663.211,337	34	527.549,981 663.216,648	11.357
36	527.567,38 663.225,971	37	527.564,579 663.243,113	17.369
39	527.564,07 663.252,85	40	527.563,224 663.257,629	4.853
42	527.565,102 663.264,55	43	527.563,757 663.266,974	2.772

** Lungimile segmentelor sunt determinate în planul de proiecție Stereo 70 și sunt rotunjite la 1 milimetru.

*** Distanța dintre puncte este formată din segmente cumulate ce sunt mai mici decât valoarea 1 milimetru.

**DATE DESPRE IMOBILUL NR. 4891**

Oficiul de Cadastru și Publicitate Imobiliară SUCEAVA
 Biroul de Cadastru și Publicitate Imobiliară Campulung Moldovenesc

A. Partea I. Descrierea imobilului

TEREN Extravilan

Adresa: Jud. Suceava, Loc numit Mestecanis

Nr. Crt	Nr cadastral Nr. topografic	Suprafața* (mp)	Observații / Referințe
A1	35962	369	Sector cadastral:88 Teren neimprejmuit; Provenit din CF 35962, nr. top. 123/32

B. Partea II. Proprietari și acte

Inscrieri privitoare la dreptul de proprietate și alte drepturi reale		Referințe
2559 / 21/09/2006		
Act Normativ nr. Legea nr. 198, din 25/05/2004 emis de Parlamentul României (HG nr. 941/2004, HG nr. 659/2005);		
B1	Intabulare, drept de PROPRIETATE, dobândit prin Lege, cota actuala 1/1 1) STATUL ROMÂN, CIF:9999999999999, LIPSĂ CUI/CIF	A1
B2	Intabulare, drept de ADMINISTRARE 1) COMPANIA NATIONALA DE AUTOSTRAZI SI DRUMURI NATIONALE DIN ROMANIA S.A., CIF: 9999999999999, LIPSĂ CUI	A1

C. Partea III. SARCINI .

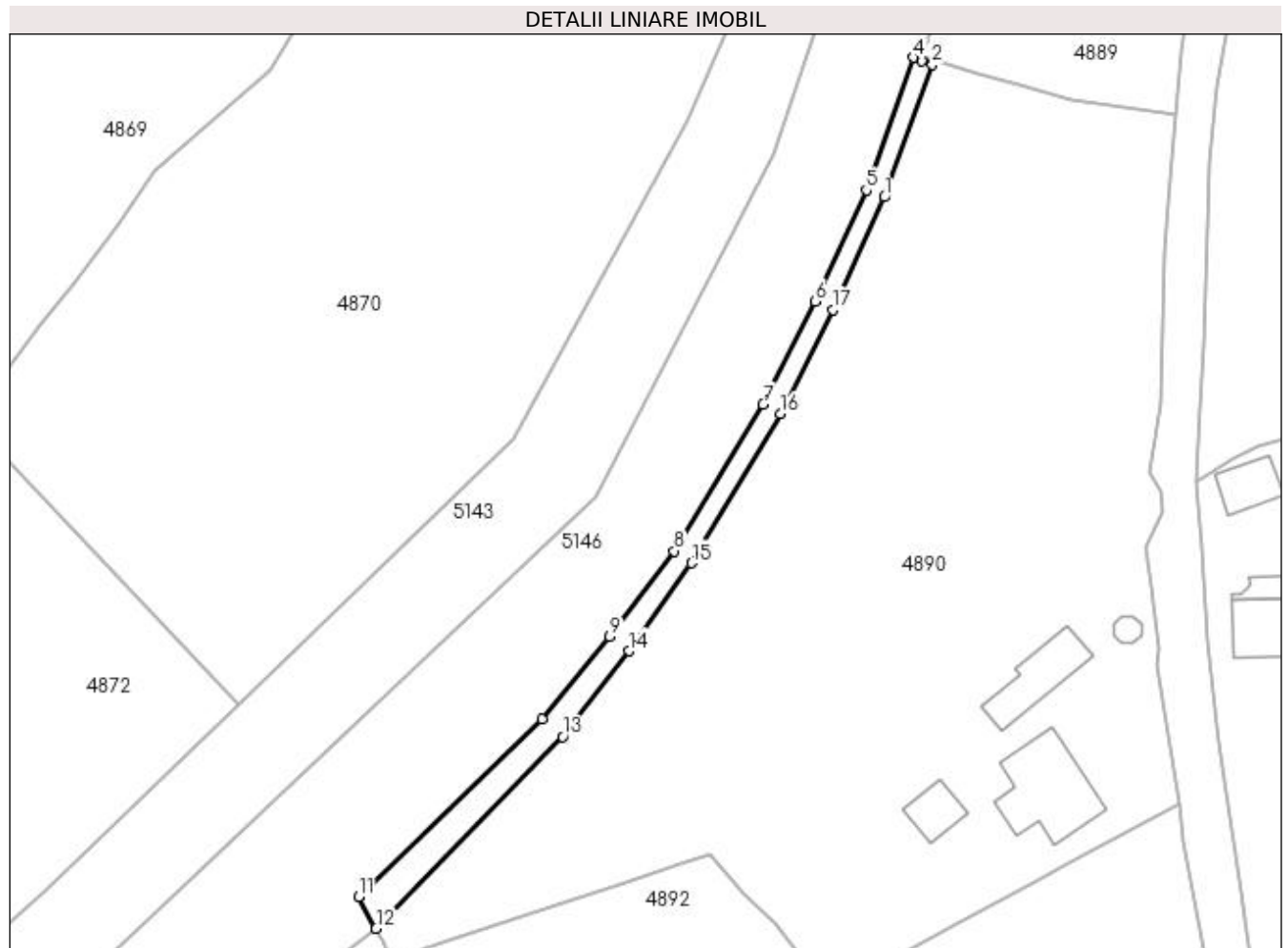
Inscrieri privind dezmembramintele dreptului de proprietate, drepturi reale de garanție și sarcini	Referințe
NU SUNT	

Anexa Nr. 1 La Partea I

Teren

Nr cadastral	Suprafața (mp)*	Observații / Referințe
35962	369	Provenit din CF 35962, nr. top. 123/32

* Suprafața este determinată în planul de proiecție Stereo 70.



Date referitoare la teren

Crt	Categorie folosință	Intra vilan	Suprafața (mp)	Tarla	Parcelă	Nr. topo	Observații / Referințe
1	faneata	NU	369	-	-	-	

Lungime Segmente

1) Valorile lungimilor segmentelor sunt obținute din proiecție în plan.

Punct început	X / Y	Punct sfârșit	X / Y	Lungime segment (** (m)
1	527.531,018 663.300,871	2	527.536,95 663.317,202	17.375
2	527.536,95 663.317,202	3	527.535,616 663.317,7	1.424
3	527.535,616 663.317,7	4	527.534,588 663.318,084	1.097
4	527.534,588 663.318,084	5	527.528,776 663.301,743	17.344
5	527.528,776 663.301,743	6	527.522,434 663.288,024	15.114

Punct început	X / Y	Punct sfârșit	X / Y	Lungime segment (** (m)
6	527.522,434 663.288,024	7	527.516,023 663.275,353	14.201
7	527.516,023 663.275,353	8	527.505,072 663.257,235	21.17
8	527.505,072 663.257,235	9	527.497,137 663.246,678	13.207
9	527.497,137 663.246,678	10	527.488,805 663.236,513	13.143
10	527.488,805 663.236,513	11	527.466,118 663.214,571	31.562
11	527.466,118 663.214,571	12	527.468,288 663.210,701	4.437
12	527.468,288 663.210,701	13	527.491,304 663.234,353	33.002
13	527.491,304 663.234,353	14	527.499,501 663.244,921	13.374
14	527.499,501 663.244,921	15	527.507,198 663.255,744	13.281
15	527.507,198 663.255,744	16	527.518,2 663.274,126	21.423
16	527.518,2 663.274,126	17	527.524,641 663.286,966	14.365
17	527.524,641 663.286,966	1	527.531,018 663.300,871	15.298

** Lungimile segmentelor sunt determinate în planul de proiecție Stereo 70 și sunt rotunjite la 1 milimetru.

*** Distanța dintre puncte este formată din segmente cumulate ce sunt mai mici decât valoarea 1 milimetru.

**DATE DESPRE IMOBILUL NR. 4892**

Oficiul de Cadastru și Publicitate Imobiliară SUCEAVA
Biroul de Cadastru și Publicitate Imobiliară Campulung Moldovenesc

A. Partea I. Descrierea imobilului

TEREN Necunoscut

Adresa: Loc. Valea Putnei, Str Tunelului, Nr. 4, Jud. Suceava

Nr. Crt	Nr cadastral Nr. topografic	Suprafața* (mp)	Observații / Referințe
A1		31.377	Sector cadastral:88 Teren neimprejmuit; U.P. III, U.A. 157AA, 157CC

Construcții

Crt	Nr cadastral Nr. topografic	Adresa	Observații / Referințe
A1.1		Loc. Valea Putnei, Str Tunelului, Nr. 4, Jud. Suceava	Nr. niveluri:1; S. construita la sol:103 mp; S. construita desfasurata:103 mp; Casă de locuit, P
A1.2		Loc. Valea Putnei, Str Tunelului, Nr. 4, Jud. Suceava	Nr. niveluri:1; S. construita la sol:6 mp; S. construita desfasurata:6 mp; Anexă, P
A1.3		Loc. Valea Putnei, Str Tunelului, Nr. 4, Jud. Suceava	Nr. niveluri:1; S. construita la sol:36 mp; S. construita desfasurata:36 mp; Anexă, P
A1.4		Loc. Valea Putnei, Str Tunelului, Nr. 4, Jud. Suceava	Nr. niveluri:1; S. construita la sol:12 mp; S. construita desfasurata:12 mp; Anexă, P

B. Partea II. Proprietari și acte

Inscrieri privitoare la dreptul de proprietate și alte drepturi reale		Referințe
4892 / 18/12/2022		
Act Normativ nr. Hotărâre nr. 1705, din 29/11/2006 emis de Guvernul României;		
B1	Intabulare, drept de PROPRIETATE, dobandit prin Lege, cota actuala 1/1 1) STATUL ROMÂN - DOMENIUL PUBLIC, CIF:999999999999, LIPSĂ CUI/CIF	A1
Act Normativ nr. Hotărâre nr. 1705, din 29/11/2006 emis de Guvernul României (Act Normativ: Anexa nr. 3 - Inventarul centralizat al bunurilor din domeniul public al Statului, poziția nr. 1364; Act Normativ: Ordin Ministru nr. 496 din 09.03.2016 și Aviz CTAS nr. 140 din 04.06.2015 emise de Ministerul Apelor și Pădurilor; Act Administrativ; Declarație nr. 19147 din 12.12.2022 emis de Direcția Silvică Suceava.);		
B2	Intabulare, drept de ADMINISTRARE, dobandit prin Lege, cota actuala 1/1 1) REGIA NAȚIONALĂ A PĂDURILOR ROMSILVA RA, CIF:1590120, PRIN DIRECȚIA SILVICĂ SUCEAVA, CUI 714140, JUD. SUCEAVA, MUN. SUCEAVA, BLD. 1 MAI, NR.6	A1
Act Administrativ nr. Adeverință nr. 1700, din 02/11/2022 emis de Primăria Comunei Pojorâta;		
B3	Intabulare, drept de PROPRIETATE, dobandit prin Lege, cota actuala 1/1 1) REGIA NAȚIONALĂ A PĂDURILOR ROMSILVA RA, CIF:1590120, PRIN DIRECȚIA SILVICĂ SUCEAVA, CUI 714140, JUD. SUCEAVA, MUN. SUCEAVA, BLD. 1 MAI, NR.6	A1.1, A1.2, A1.3, A1.4

C. Partea III. SARCINI .

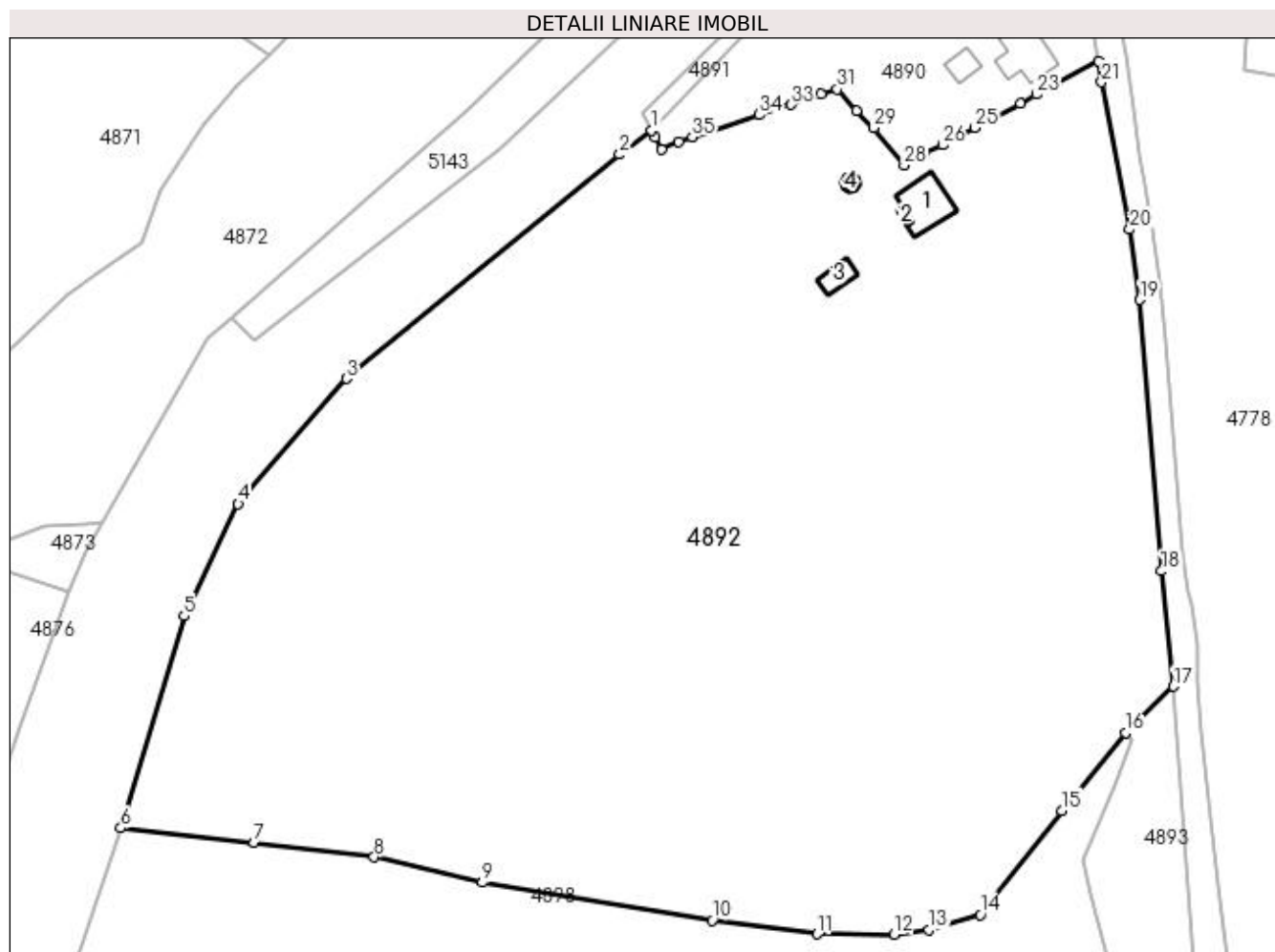
Inscrieri privind dezmembramentele dreptului de proprietate, drepturi reale de garanție și sarcini	Referințe
NU SUNT	

Anexa Nr. 1 La Partea I

Teren

Nr cadastral	Suprafața (mp)*	Observații / Referințe
	31.377	U.P. III, U.A. 157AA, 157CC

* Suprafața este determinată în planul de proiecție Stereo 70.



Date referitoare la teren

Crt	Categorie folosință	Intra vilan	Suprafața (mp)	Tarla	Parcelă	Nr. topo	Observații / Referințe
1	curți constructii	DA	1.221	-	-	-	
2	pasune	DA	2.181	-	-	-	
3	pasune	NU	27.975	-	-	-	

Date referitoare la construcții

Crt	Număr	Destinație construcție	Supraf. (mp)	Situație juridică	Observații / Referințe
A1.1		construcții de locuințe	103	Cu acte	Nr. niveluri:1; S. construita la sol:103 mp; S. construita desfasurata:103 mp; Casă de locuit, P
A1.2		construcții anexa	6	Cu acte	Nr. niveluri:1; S. construita la sol:6 mp; S. construita desfasurata:6 mp; Anexă, P
A1.3		construcții anexa	36	Cu acte	Nr. niveluri:1; S. construita la sol:36 mp; S. construita desfasurata:36 mp; Anexă, P
A1.4		construcții anexa	12	Cu acte	Nr. niveluri:1; S. construita la sol:12 mp; S. construita desfasurata:12 mp; Anexă, P

Lungime Segmente

1) Valorile lungimilor segmentelor sunt obținute din proiecție în plan.

Punct început	X / Y	Punct sfârșit	X / Y	Lungime segment (** (m)
1	527.468,288 663.210,701	2	527.461,157 663.205,371	8.903
3	527.400,612 663.155,708	4	527.376,631 663.127,968	36.669
5	527.364,702 663.103,123	6	527.350,599 663.056,209	48.988
7	527.380,192 663.052,987	8	527.406,76 663.049,758	26.764
9	527.430,74 663.044,115	10	527.481,646 663.035,698	51.597
11	527.504,967 663.032,726	12	527.522,042 663.032,63	17.075
13	527.529,72 663.033,576	14	527.541,097 663.036,977	11.874
15	527.559,166 663.060,059	16	527.573,388 663.077,323	22.368
17	527.583,915 663.087,551	18	527.581,247 663.113,098	25.686
19	527.576,426 663.173,169	20	527.574,238 663.188,786	15.77
21	527.568,002 663.221,384	22	527.567,38 663.225,971	4.629
23	527.553,501 663.218,672	24	527.549,981 663.216,648	4.06
25	527.539,942 663.211,337	26	527.532,749 663.207,467	8.168
27	527.528,92 663.205,753	28	527.524,212 663.202,961	5.474
29	527.517,532 663.211,315	30	527.513,638 663.215,019	5.374
31	527.509,411 663.219,832	32	527.505,869 663.218,784	3.694
33	527.499,208 663.216,403	34	527.492,012 663.214,154	7.539
35	527.477,241 663.209,307	36	527.474,302 663.208,201	3.14
37	527.470,375 663.206,55	38	527.469,086 663.209,256	2.997

Punct început	X / Y	Punct sfârșit	X / Y	Lungime segment (** (m)
2	527.461,157 663.205,371	3	527.400,612 663.155,708	78.308
4	527.376,631 663.127,968	5	527.364,702 663.103,123	27.56
6	527.350,599 663.056,209	7	527.380,192 663.052,987	29.768
8	527.406,76 663.049,758	9	527.430,74 663.044,115	24.635
10	527.481,646 663.035,698	11	527.504,967 663.032,726	23.51
12	527.522,042 663.032,63	13	527.529,72 663.033,576	7.736
14	527.541,097 663.036,977	15	527.559,166 663.060,059	29.313
16	527.573,388 663.077,323	17	527.583,915 663.087,551	14.678
18	527.581,247 663.113,098	19	527.576,426 663.173,169	60.264
20	527.574,238 663.188,786	21	527.568,002 663.221,384	33.189
22	527.567,38 663.225,971	23	527.553,501 663.218,672	15.681
24	527.549,981 663.216,648	25	527.539,942 663.211,337	11.357
26	527.532,749 663.207,467	27	527.528,92 663.205,753	4.195
28	527.524,212 663.202,961	29	527.517,532 663.211,315	10.696
30	527.513,638 663.215,019	31	527.509,411 663.219,832	6.406
32	527.505,869 663.218,784	33	527.499,208 663.216,403	7.074
34	527.492,012 663.214,154	35	527.477,241 663.209,307	15.546
36	527.474,302 663.208,201	37	527.470,375 663.206,55	4.26
38	527.469,086 663.209,256	1	527.468,288 663.210,701	1.651

** Lungimile segmentelor sunt determinate în planul de proiecție Stereo 70 și sunt rotunjite la 1 milimetru.

*** Distanța dintre puncte este formată din segmente cumulate ce sunt mai mici decât valoarea 1 milimetru.

**DATE DESPRE IMOBILUL NR. 4893**

Oficiul de Cadastru și Publicitate Imobiliară SUCEAVA
 Biroul de Cadastru și Publicitate Imobiliară Campulung Moldovenesc

A. Partea I. Descrierea imobilului

TEREN Extravilan

Adresa: Jud. Suceava, Loc numit Mestecanis

Nr. Crt	Nr cadastral Nr. topografic	Suprafața* (mp)	Observații / Referințe
A1		1.090	Sector cadastral:88 Teren neimprejmuit;

B. Partea II. Proprietari și acte

Inscrieri privitoare la dreptul de proprietate și alte drepturi reale		Referințe
4893 / 18/12/2022		
Act Normativ nr. Lege nr. 7, din 13/03/1996 emis de Parlamentul României;		
B1	Inscrierea provizorie, drept de PROPRIETATE, dobandit prin Lege, cota actuala 1/1 1) COMUNA POJORĂTA, CIF:4441425	A1

C. Partea III. SARCINI .

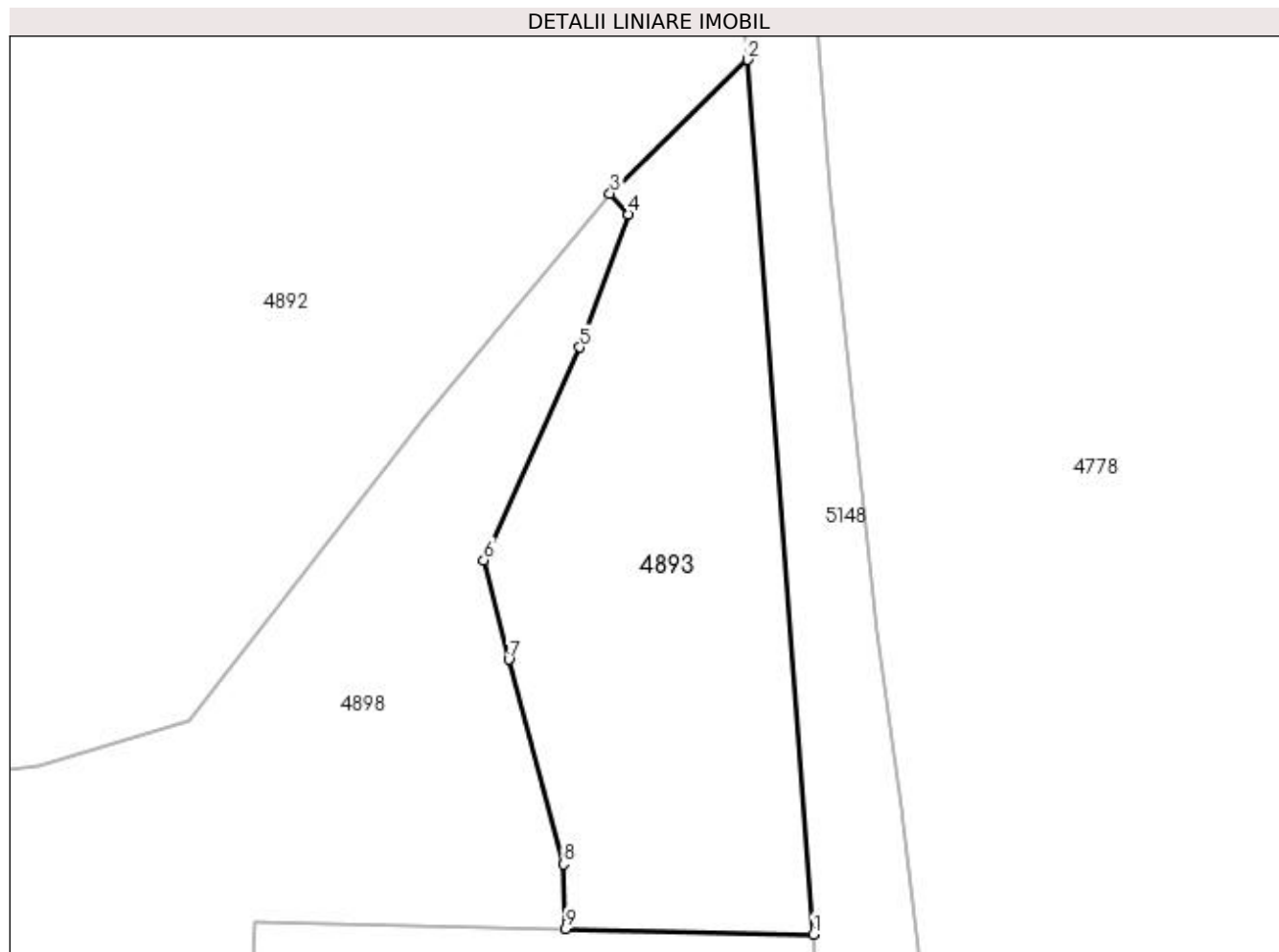
Inscrieri privind dezmembramintele dreptului de proprietate, drepturi reale de garanție și sarcini	Referințe
NU SUNT	

Anexa Nr. 1 La Partea I

Teren

Nr cadastral	Suprafața (mp)*	Observații / Referințe
	1.090	

* Suprafața este determinată în planul de proiecție Stereo 70.



Date referitoare la teren

Crt	Categorie folosință	Intravilan	Suprafața (mp)	Tarla	Parcelă	Nr. topo	Observații / Referințe
1	faneata	NU	1.090	-	-	-	

Lungime Segmente

1) Valorile lungimilor segmentelor sunt obținute din proiecție în plan.

Punct început	X / Y	Punct sfârșit	X / Y	Lungime segment (** (m)
1	527.588,962 663.020,622	2	527.583,915 663.087,551	67.119
2	527.583,915 663.087,551	3	527.573,388 663.077,323	14.678
3	527.573,388 663.077,323	4	527.574,818 663.075,721	2.147
4	527.574,818 663.075,721	5	527.571,071 663.065,548	10.841
5	527.571,071 663.065,548	6	527.563,713 663.049,255	17.877

Punct început	X / Y	Punct sfârșit	X / Y	Lungime segment (** (m)
6	527.563,713 663.049,255	7	527.565,637 663.041,662	7.833
7	527.565,637 663.041,662	8	527.569,824 663.025,997	16.215
8	527.569,824 663.025,997	9	527.570,0 663.021,044	4.956
9	527.570,0 663.021,044	1	527.588,962 663.020,622	18.967

** Lungimile segmentelor sunt determinate în planul de proiecție Stereo 70 și sunt rotunjite la 1 milimetru.

*** Distanța dintre puncte este formată din segmente cumulate ce sunt mai mici decât valoarea 1 milimetru.

**DATE DESPRE IMOBILUL NR. 4894**

Oficiul de Cadastru și Publicitate Imobiliară SUCEAVA
Biroul de Cadastru și Publicitate Imobiliară Campulung Moldovenesc

A. Partea I. Descrierea imobilului

TEREN Extravilan

Adresa: Jud. Suceava, Loc numit Mestecanis

Nr. Crt	Nr cadastral Nr. topografic	Suprafața* (mp)	Observații / Referințe
A1	31682	5.609	Sector cadastral:88 Teren imprejmuit; Provenit din CF 31682, nr. cad. 31682

Construcții

Crt	Nr cadastral Nr. topografic	Adresa	Observații / Referințe
A1.1		Jud. Suceava, Loc numit Mestecanis	Nr. niveluri:1; S. construita la sol:418 mp; S. construita desfasurata:418 mp; Anexă, P
A1.2		Jud. Suceava, Loc numit Mestecanis	Nr. niveluri:1; S. construita la sol:72 mp; S. construita desfasurata:72 mp; Anexă, P

B. Partea II. Proprietari și acte

Inscrieri privitoare la dreptul de proprietate și alte drepturi reale		Referințe
14904 / 21/12/2012		
Act Administrativ nr. 62, din 17/06/2011 emis de Consiliul Local al Comunei Pojorâta (act administrativ nr. 8328/03-12-2012 emis de PRIMARIA POJORATA; ANEXA LA HCL 62/2011);		
B1	Intabulare, drept de PROPRIETATE, dobandit prin Lege, cota actuala 1/1 1) COMUNA POJORÂTA - DOMENIUL PRIVAT, CIF:4441425	A1
4894 / 18/12/2022		
Act Administrativ nr. Adeverință nr. 1700, din 02/11/2022 emis de Primăria Comunei Pojorâta;		
B2	Intabulare, drept de PROPRIETATE, dobandit prin Lege, cota actuala 1/1 1) COMUNA POJORÂTA - DOMENIUL PRIVAT, CIF:4441425	A1.1, A1.2

C. Partea III. SARCINI

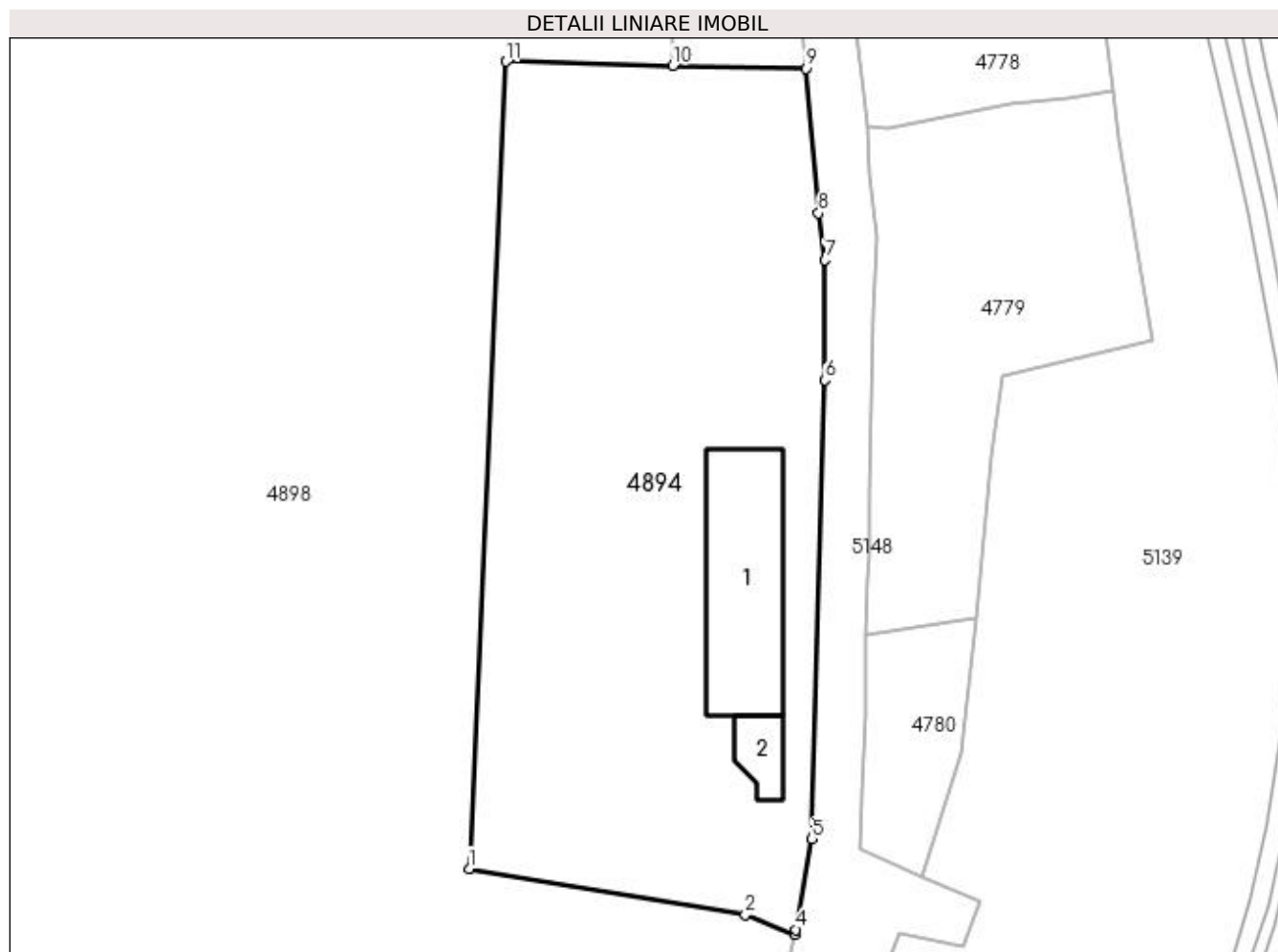
Inscrieri privind dezmembramintele dreptului de proprietate, drepturi reale de garanție și sarcini		Referințe
388 / 15/01/2013		
Act Administrativ nr. 3519, din 15/05/2012 emis de Primăria Pojorâta;		
C1	Intabulare, drept de CONCESIUNE pe perioada de 10 ani de la data incheierii contractului de concesiune; 1) ASOCIATIA CRECATORILOR DE ANIMALE "BUCOVINA VALEA PUTNEI ", CIF:19080256	A1

Anexa Nr. 1 La Partea I

Teren

Nr cadastral	Suprafața (mp)*	Observații / Referințe
31682	5.609	Provenit din CF 31682, nr. cad. 31682

* Suprafața este determinată în planul de proiecție Stereo 70.



Date referitoare la teren

Crt	Categorie folosință	Intra vilan	Suprafața (mp)	Tarla	Parcelă	Nr. topo	Observații / Referințe
1	pasune	NU	5.609	-	-	-	

Date referitoare la construcții

Crt	Număr	Destinație construcție	Supraf. (mp)	Situație juridică	Observații / Referințe
A1.1		construcții anexa	418	Cu acte	Nr. niveluri:1; S. construita la sol:418 mp; S. construita desfasurata:418 mp; Anexă, P
A1.2		construcții anexa	72	Cu acte	Nr. niveluri:1; S. construita la sol:72 mp; S. construita desfasurata:72 mp; Anexă, P

Lungime Segmente

1) Valorile lungimilor segmentelor sunt obținute din proiecție în plan.

Punct început	X / Y	Punct sfârșit	X / Y	Lungime segment (** (m)
1	527.540,877 662.906,438	2	527.580,335 662.899,878	40.0
2	527.580,335 662.899,878	3	527.587,445 662.897,048	7.653
3	527.587,445 662.897,048	4	527.587,567 662.897,738	0.701

Punct început	X / Y	Punct sfârșit	X / Y	Lungime segment (** (m)
4	527.587,567 662.897,738	5	527.589,85 662.910,687	13.149
5	527.589,85 662.910,687	6	527.591,744 662.976,17	65.51
6	527.591,744 662.976,17	7	527.591,727 662.993,282	17.112
7	527.591,727 662.993,282	8	527.590,802 662.999,973	6.755
8	527.590,802 662.999,973	9	527.588,962 663.020,622	20.731
9	527.588,962 663.020,622	10	527.570,0 663.021,044	18.967
10	527.570,0 663.021,044	11	527.546,195 663.021,625	23.812
11	527.546,195 663.021,625	1	527.540,877 662.906,438	115.31

** Lungimile segmentelor sunt determinate în planul de proiecție Stereo 70 și sunt rotunjite la 1 milimetru.

*** Distanța dintre puncte este formată din segmente cumulate ce sunt mai mici decât valoarea 1 milimetru.

**DATE DESPRE IMOBILUL NR. 4895**

Oficiul de Cadastru și Publicitate Imobiliară SUCEAVA
Biroul de Cadastru și Publicitate Imobiliară Campulung Moldovenesc

A. Partea I. Descrierea imobilului

TEREN Extravilan

Adresa: Nr. 6, Jud. Suceava

Nr. Crt	Nr cadastral Nr. topografic	Suprafața* (mp)	Observații / Referințe
A1		149	Sector cadastral:88 Teren neimprejmut;

Construcții

Crt	Nr cadastral Nr. topografic	Adresa	Observații / Referințe
A1.1		Nr. 6, Jud. Suceava	Nr. niveluri:1; S. construita la sol:54 mp; S. construita desfasurata:54 mp; Casă de locuit, P

B. Partea II. Proprietari și acte

Inscrieri privitoare la dreptul de proprietate și alte drepturi reale		Referințe
4895 / 18/12/2022		
Act Normativ nr. Lege nr. 7, din 13/03/1996 emis de Parlamentul României;		
B1	Intabulare, drept de PROPRIETATE, dobandit prin Lege, cota actuala 1/1 1) NEIDENTIFICAT NEIDENTIFICAT	A1
Act Administrativ nr. Adeverință nr. 1488, din 24/10/2022 emis de Primăria Comunei Pojorâta;		
B2	Se notează posesia faptică în favoarea lui 1) UNGUR VENIAMIN	A1
Act Administrativ nr. Adeverință nr. 1700, din 02/11/2022 emis de Primăria Comunei Pojorâta;		
B3	Intabulare, drept de PROPRIETATE, dobandit prin Lege, cota actuala 1/1 1) UNGUR VENIAMIN	A1.1

C. Partea III. SARCINI .

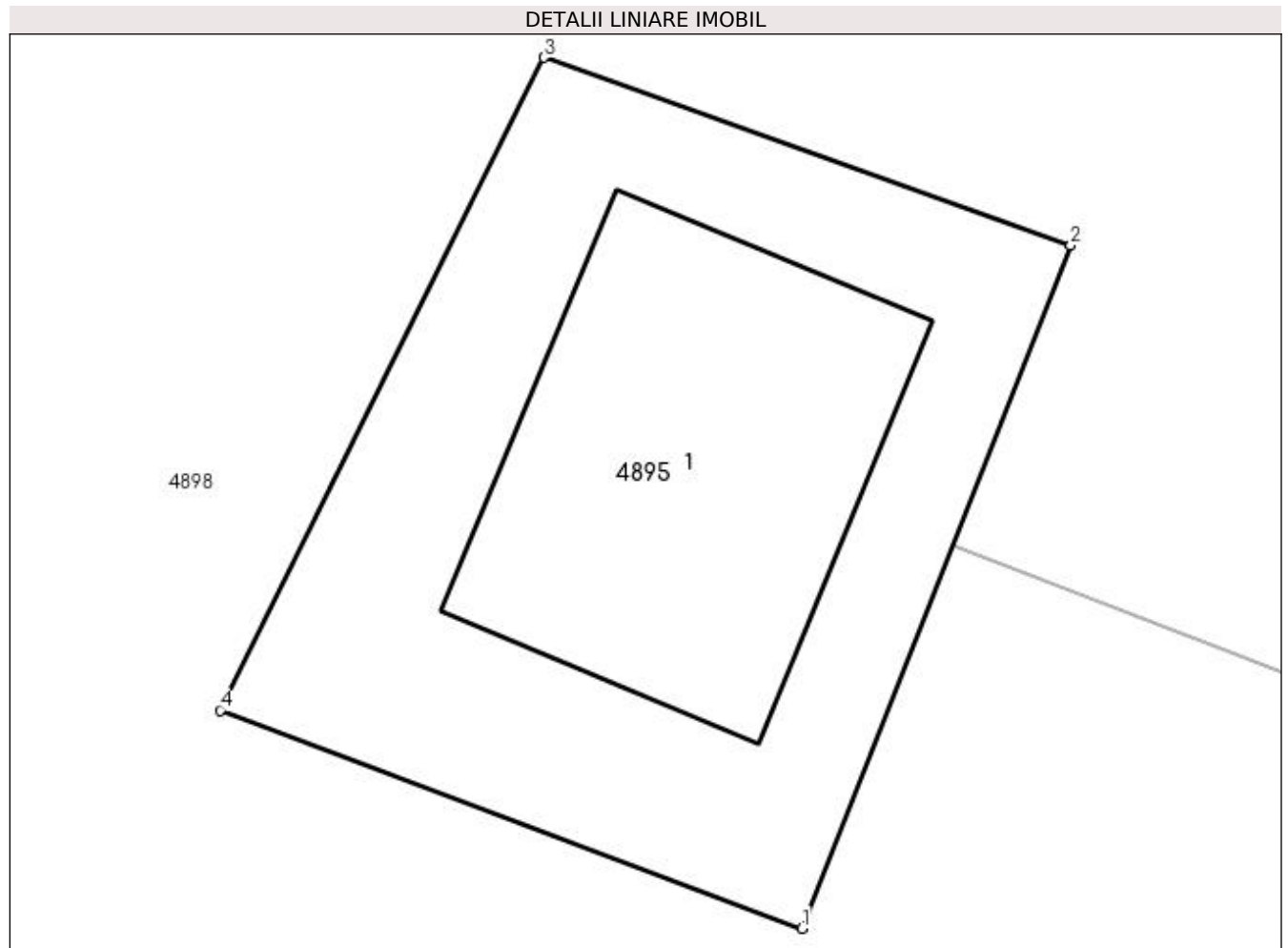
Inscrieri privind dezmembramintele dreptului de proprietate, drepturi reale de garanție și sarcini	Referințe
NU SUNT	

Anexa Nr. 1 La Partea I

Teren

Nr cadastral	Suprafața (mp)*	Observații / Referințe
	149	

* Suprafața este determinată în planul de proiecție Stereo 70.



Date referitoare la teren

Crt	Categorie folosință	Intra vilan	Suprafața (mp)	Tarla	Parcelă	Nr. topo	Observații / Referințe
1	curți constructii	NU	149	-	-	-	

Date referitoare la construcții

Crt	Număr	Destinație construcție	Supraf. (mp)	Situație juridică	Observații / Referințe
A1.1		construcții de locuințe	54	Cu acte	Nr. niveluri:1; S. construita la sol:54 mp; S. construita desfasurata:54 mp; Casă de locuit, P

Lungime Segmente

1) Valorile lungimilor segmentelor sunt obținute din proiecție în plan.

Punct început	X / Y	Punct sfârșit	X / Y	Lungime segment (** (m)
1	527.560,168 662.863,322	2	527.565,172 662.876,023	13.651
2	527.565,172 662.876,023	3	527.555,364 662.879,51	10.409
3	527.555,364 662.879,51	4	527.549,342 662.867,376	13.546

Punct început	X / Y	Punct sfârșit	X / Y	Lungime segment (** (m)
4	527.549,342 662.867,376	1	527.560,168 662.863,322	11.56

** Lungimile segmentelor sunt determinate în planul de proiecție Stereo 70 și sunt rotunjite la 1 milimetru.

*** Distanța dintre puncte este formată din segmente cumulate ce sunt mai mici decât valoarea 1 milimetru.

**DATE DESPRE IMOBILUL NR. 4896**

Oficiul de Cadastru și Publicitate Imobiliară SUCEAVA
Biroul de Cadastru și Publicitate Imobiliară Campulung Moldovenesc

A. Partea I. Descrierea imobilului

TEREN Extravilan

Adresa: Jud. Suceava, Loc numit Mestecanis

Nr. Crt	Nr cadastral Nr. topografic	Suprafața* (mp)	Observații / Referințe
A1	30175	31.581	Sector cadastral:88 Teren neimprejmuit; Provenit din CF 35366, nr.cad. 35366, CF 30175, parte din nr. top. 405/35

B. Partea II. Proprietari și acte

Inscrieri privitoare la dreptul de proprietate și alte drepturi reale		Referințe
8579 / 20/05/2022		
Act Administrativ nr. HCL 97, din 09/12/2013 emis de Consiliul Local al Comunei Pojorata, (Anexa la HCL 97/2013; act administrativ nr Adeverinta 3381 din 16.05.2022, emis de Primaria Pojorata;act administrativ nr Adeverinta 3380 din 16.05.2022, emis de Primaria Pojorata);		
B1	Intabulare, drept de PROPRIETATE, dobandit prin Lege, cota actuala 1/1	A1
1) COMUNA POJORÂTA - DOMENIUL PRIVAT, CIF:4441425		

C. Partea III. SARCINI .

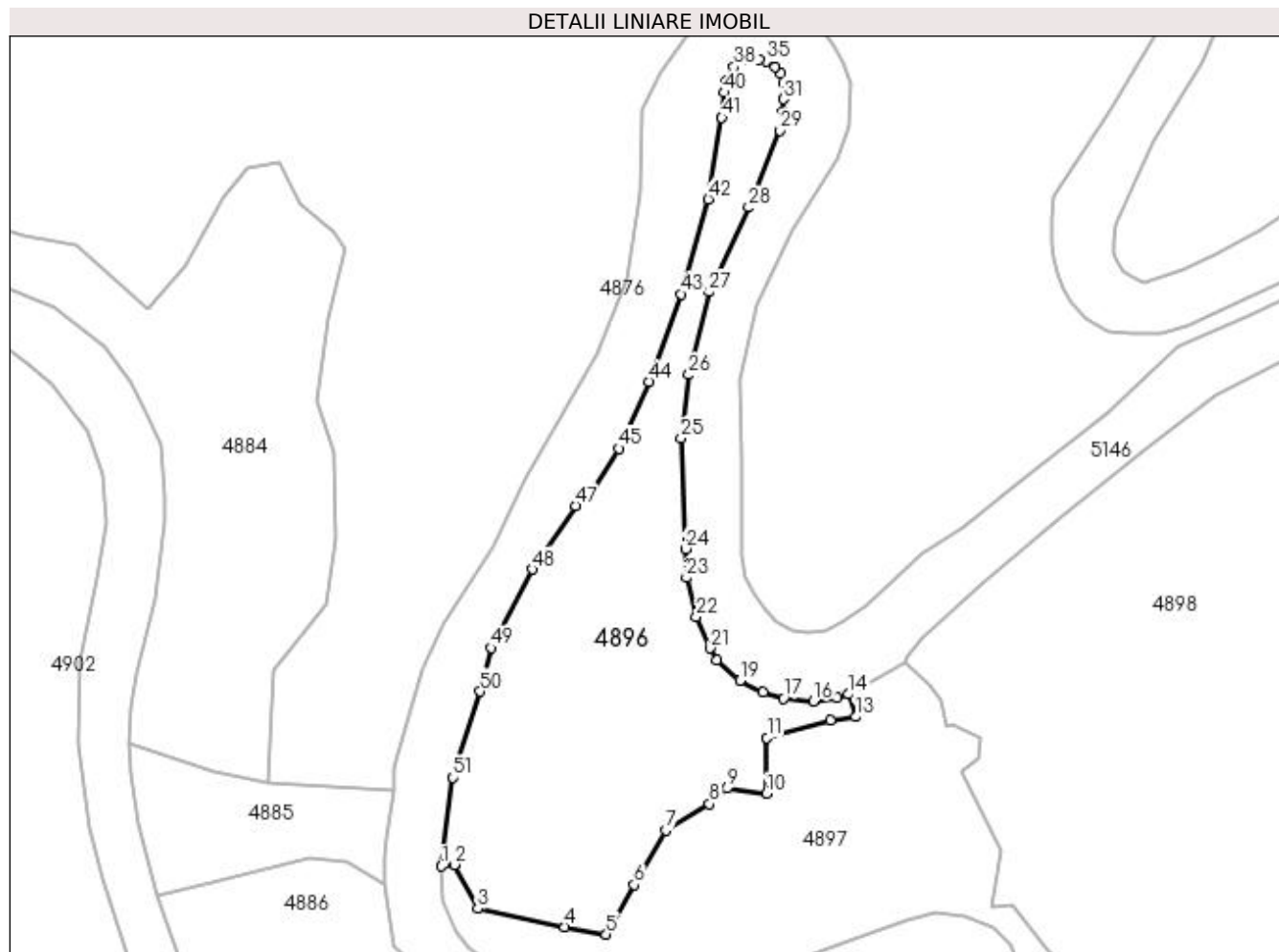
Inscrieri privind dezmembramintele dreptului de proprietate, drepturi reale de garanție și sarcini	Referințe
NU SUNT	

Anexa Nr. 1 La Partea I

Teren

Nr cadastral	Suprafața (mp)*	Observații / Referințe
30175	31.581	Provenit din CF 35366, nr.cad. 35366, CF 30175, parte din nr. top. 405/35

* Suprafața este determinată în planul de proiecție Stereo 70.



Date referitoare la teren

Crt	Categorie folosință	Intravilan	Suprafața (mp)	Tarla	Parcelă	Nr. topo	Observații / Referințe
1	pașune	NU	31.581	-	-	-	

Lungime Segmente

1) Valorile lungimilor segmentelor sunt obținute din proiecție în plan.

Punct început	X / Y	Punct sfârșit	X / Y	Lungime segment
1	526.913,215 662.536,154	2	526.919,854 662.536,927	6.684
4	526.978,109 662.504,217	5	526.999,99 662.500,271	22.234
7	527.031,242 662.554,967	8	527.054,208 662.568,986	26.907
10	527.084,319 662.574,328	11	527.084,562 662.603,744	29.417
13	527.131,32 662.614,78	14	527.127,579 662.626,657	12.452
16	527.109,108 662.622,982	17	527.093,182 662.624,365	15.986
2	526.919,854 662.536,927	3	526.932,342 662.513,862	26.229
5	526.999,99 662.500,271	6	527.014,566 662.526,318	29.848
8	527.054,208 662.568,986	9	527.063,392 662.577,176	12.305
11	527.084,562 662.603,744	12	527.118,231 662.612,84	34.876
14	527.127,579 662.626,657	15	527.121,625 662.624,62	6.293
17	527.093,182 662.624,365	18	527.082,466 662.627,596	11.192
3	526.932,342 662.513,862	4	526.978,109 662.504,217	46.772
6	527.014,566 662.526,318	7	527.031,242 662.554,967	33.149
9	527.063,392 662.577,176	10	527.084,319 662.574,328	21.12
12	527.118,231 662.612,84	13	527.131,32 662.614,78	13.232
15	527.121,625 662.624,62	16	527.109,108 662.622,982	12.624
18	527.082,466 662.627,596	19	527.070,343 662.633,929	13.678

Punct început	X / Y	Punct sfârșit	X / Y	Lungime segment	Punct început	X / Y	Punct sfârșit	X / Y	Lungime segment	Punct început	X / Y	Punct sfârșit	X / Y	Lungime segment
19	527.070,343 662.633,929	20	527.058,062 662.644,436	16.16 2	20	527.058,062 662.644,436	21	527.054,59 662.650,926	7.36	21	527.054,59 662.650,926	22	527.047,489 662.667,43	17.96 7
22	527.047,489 662.667,43	23	527.042,111 662.688,055	21.31 5	23	527.042,111 662.688,055	24	527.041,638 662.703,178	15.13	24	527.041,638 662.703,178	25	527.039,365 662.761,32	58.18 6
25	527.039,365 662.761,32	26	527.043,542 662.794,823	33.76 2	26	527.043,542 662.794,823	27	527.054,337 662.838,427	44.92	27	527.054,337 662.838,427	28	527.074,929 662.882,925	49.03 2
28	527.074,929 662.882,925	29	527.091,476 662.923,471	43.79 2	29	527.091,476 662.923,471	30	527.092,849 662.933,25	9.875	30	527.092,849 662.933,25	31	527.093,128 662.939,959	6.715
31	527.093,128 662.939,959	32	527.093,455 662.948,657	8.704	32	527.093,455 662.948,657	33	527.091,729 662.953,414	5.06	33	527.091,729 662.953,414	34	527.088,92 662.957,077	4.616
34	527.088,92 662.957,077	35	527.084,186 662.959,971	5.549	35	527.084,186 662.959,971	36	527.080,578 662.960,682	3.677	36	527.080,578 662.960,682	37	527.073,548 662.960,317	7.039
37	527.073,548 662.960,317	38	527.067,24 662.957,031	7.113	38	527.067,24 662.957,031	39	527.062,858 662.949,533	8.685	39	527.062,858 662.949,533	40	527.062,218 662.943,287	6.279
40	527.062,218 662.943,287	41	527.060,722 662.930,186	13.18 6	41	527.060,722 662.930,186	42	527.053,717 662.887,293	43.46 1	42	527.053,717 662.887,293	43	527.039,176 662.837,331	52.03 5
43	527.039,176 662.837,331	44	527.022,374 662.791,179	49.11 5	44	527.022,374 662.791,179	45	527.006,566 662.756,013	38.55 6	45	527.006,566 662.756,013	46	526.990,505 662.729,566	30.94 2
46	526.990,505 662.729,566	47	526.983,792 662.725,861	7.668	47	526.983,792 662.725,861	48	526.961,053 662.692,42	40.44	48	526.961,053 662.692,42	49	526.939,36 662.650,998	46.75 9
49	526.939,36 662.650,998	50	526.933,648 662.628,062	23.63 7	50	526.933,648 662.628,062	51	526.919,274 662.582,824	47.46 7	51	526.919,274 662.582,824	1	526.913,215 662.536,154	47.06 2

** Lungimile segmentelor sunt determinate în planul de proiecție Stereo 70 și sunt rotunjite la 1 milimetru.

*** Distanța dintre puncte este formată din segmente cumulate ce sunt mai mici decât valoarea 1 milimetru.

**DATE DESPRE IMOBILUL NR. 4897**

Oficiul de Cadastru și Publicitate Imobiliară SUCEAVA
Biroul de Cadastru și Publicitate Imobiliară Campulung Moldovenesc

A. Partea I. Descrierea imobilului

TEREN Extravilan

Adresa: Jud. Suceava, Loc numit Mestecanis

Nr. Crt	Nr cadastral Nr. topografic	Suprafața* (mp)	Observații / Referințe
A1	30175	24.780	Sector cadastral:88 Teren neimprejmuit; CF 30175, parte din nr. top. 405/35

B. Partea II. Proprietari și acte

Inscrieri privitoare la dreptul de proprietate și alte drepturi reale		Referințe
4897 / 18/12/2022		
Act Normativ nr. Hotărâre nr. 1.357 - Anexa nr. 70, poziția nr. 76A, din 27/12/2001 emis de Guvernul României (Anexa nr. 70 - Inventarul bunurilor care aparțin dom. public al comunei Pojorâta, pozitia nr. 76; Adeverinta nr. 1554 din 24.10.2022);		
B1	Intabulare, drept de PROPRIETATE, dobandit prin Lege, cota actuala 1/1	A1
1) COMUNA POJORÂTA - DOMENIUL PRIVAT, CIF:4441425		

C. Partea III. SARCINI .

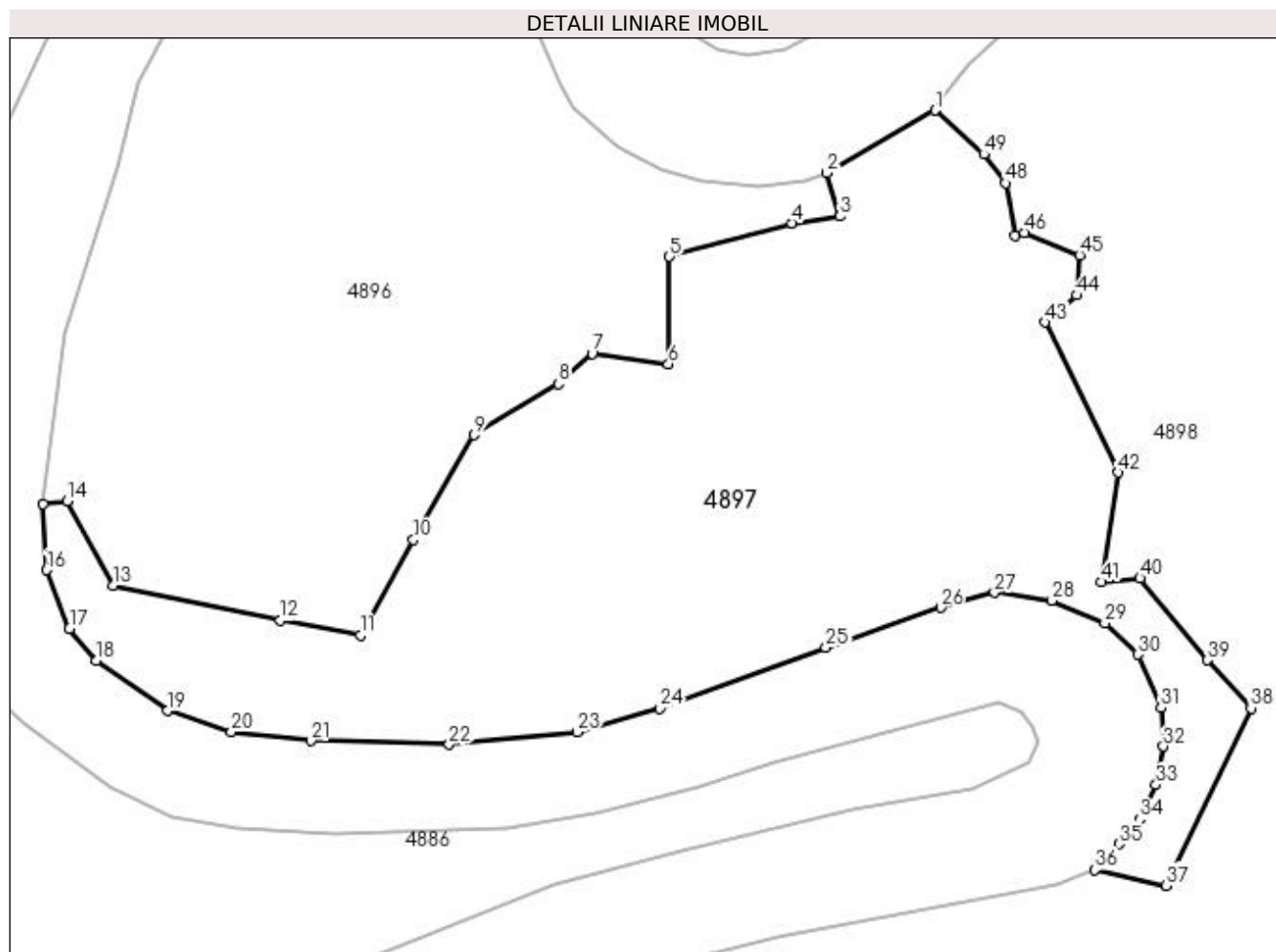
Inscrieri privind dezmembramintele dreptului de proprietate, drepturi reale de garanție și sarcini	Referințe
NU SUNT	

Anexa Nr. 1 La Partea I

Teren

Nr cadastral	Suprafața (mp)*	Observații / Referințe
30175	24.780	CF 30175, parte din nr. top. 405/35

* Suprafața este determinată în planul de proiecție Stereo 70.



Date referitoare la teren

Crt	Categorie folosință	Intra vilan	Suprafața (mp)	Tarla	Parcelă	Nr. topo	Observații / Referințe
1	pașune	NU	24.780	-	-	-	

Lungime Segmente

1) Valorile lungimilor segmentelor sunt obținute din proiecție în plan.

Punct început	X / Y	Punct sfârșit	X / Y	Lungime segment	Punct început	X / Y	Punct sfârșit	X / Y	Lungime segment	Punct început	X / Y	Punct sfârșit	X / Y	Lungime segment
1	527.157,351 662.643,739	2	527.127,579 662.626,657	34.324	2	527.131,32 662.614,78	3	527.118,231 662.612,84	13.232	3	527.131,32 662.614,78	4	527.118,231 662.612,84	13.232
4	527.118,231 662.612,84	5	527.084,562 662.603,744	34.876	5	527.084,562 662.603,744	6	527.084,319 662.574,328	29.417	6	527.084,319 662.574,328	7	527.063,392 662.577,176	21.12
7	527.063,392 662.577,176	8	527.054,208 662.568,986	12.305	8	527.054,208 662.568,986	9	527.031,242 662.554,967	26.907	9	527.031,242 662.554,967	10	527.014,566 662.526,318	33.149
10	527.014,566 662.526,318	11	526.999,99 662.500,271	29.848	11	526.999,99 662.500,271	12	526.978,109 662.504,217	22.234	12	526.978,109 662.504,217	13	526.932,342 662.513,862	46.772
13	526.932,342 662.513,862	14	526.919,854 662.536,927	26.229	14	526.919,854 662.536,927	15	526.913,215 662.536,154	6.684	15	526.913,215 662.536,154	16	526.914,145 662.518,042	18.136
16	526.914,145 662.518,042	17	526.920,407 662.502,048	17.176	17	526.920,407 662.502,048	18	526.927,662 662.493,256	11.399	18	526.927,662 662.493,256	19	526.947,198 662.479,506	23.89

Punct început	X / Y	Punct sfârșit	X / Y	Lungime segment	Punct început	X / Y	Punct sfârșit	X / Y	Lungime segment	Punct început	X / Y	Punct sfârșit	X / Y	Lungime segment
19	526.947,198 662.479,506	20	526.964,708 662.473,737	18.436	20	526.964,708 662.473,737	21	526.986,468 662.471,326	21.893	21	526.986,468 662.471,326	22	527.024,348 662.470,332	37.893
22	527.024,348 662.470,332	23	527.059,303 662.473,686	35.116	23	527.059,303 662.473,686	24	527.081,932 662.480,168	23.539	24	527.081,932 662.480,168	25	527.127,442 662.496,847	48.47
25	527.127,442 662.496,847	26	527.158,81 662.507,801	33.226	26	527.158,81 662.507,801	27	527.173,554 662.511,899	15.303	27	527.173,554 662.511,899	28	527.189,312 662.509,694	15.912
28	527.189,312 662.509,694	29	527.203,727 662.503,522	15.681	29	527.203,727 662.503,522	30	527.212,811 662.494,928	12.505	30	527.212,811 662.494,928	31	527.219,1 662.480,349	15.878
31	527.219,1 662.480,349	32	527.219,811 662.469,771	10.602	32	527.219,811 662.469,771	33	527.217,728 662.459,286	10.69	33	527.217,728 662.459,286	34	527.213,182 662.449,819	10.502
34	527.213,182 662.449,819	35	527.207,619 662.443,07	8.746	35	527.207,619 662.443,07	36	527.201,073 662.436,072	9.582	36	527.201,073 662.436,072	37	527.220,531 662.431,761	19.93
37	527.220,531 662.431,761	38	527.243,764 662.480,267	53.783	38	527.243,764 662.480,267	39	527.231,768 662.493,387	17.777	39	527.231,768 662.493,387	40	527.213,363 662.515,775	28.982
40	527.213,363 662.515,775	41	527.202,881 662.514,786	10.529	41	527.202,881 662.514,786	42	527.207,333 662.544,68	30.224	42	527.207,333 662.544,68	43	527.187,295 662.585,792	45.735
43	527.187,295 662.585,792	44	527.195,993 662.593,201	11.426	44	527.195,993 662.593,201	45	527.196,814 662.604,145	10.975	45	527.196,814 662.604,145	46	527.181,733 662.610,272	16.278
46	527.181,733 662.610,272	47	527.179,224 662.609,533	2.616	47	527.179,224 662.609,533	48	527.176,532 662.623,842	14.56	48	527.176,532 662.623,842	49	527.170,629 662.631,731	9.853
49	527.170,629 662.631,731	1	527.157,351 662.643,739	17.902										

** Lungimile segmentelor sunt determinate în planul de proiecție Stereo 70 și sunt rotunjite la 1 milimetru.

*** Distanța dintre puncte este formată din segmente cumulate ce sunt mai mici decât valoarea 1 milimetru.

**DATE DESPRE IMOBILUL NR. 4898**

Oficiul de Cadastru și Publicitate Imobiliară SUCEAVA
Biroul de Cadastru și Publicitate Imobiliară Campulung Moldovenesc

A. Partea I. Descrierea imobilului

TEREN Extravilan

Adresa: Jud. Suceava, Loc numit Mestecanis

Nr. Crt	Nr cadastral Nr. topografic	Suprafața* (mp)	Observații / Referințe
A1	35368	185.514	Sector cadastral:88 Teren neimprejmit; Provenit din CF 35368, nr. cad. 35368, CF 30175, parte din nr. top. 405/35

B. Partea II. Proprietari și acte

Inscrieri privitoare la dreptul de proprietate și alte drepturi reale	Referințe
4898 / 18/12/2022	
Act Normativ nr. Hotararea nr 97, din 09/12/2013 emis de Consiliul Local al Comunei Pojorâta (anexa HCL 97/2013 act administrativ nr Certificat fiscal nr 3249 din 10.05.2022, emis de Primaria Pojorata;act administrativ nr Adresa nr 3377 din 16.05.2022, emis de Primaria Pojorata);	
B1 1/1	A1
1) COMUNA POJORĂTA - DOMENIUL PRIVAT, CIF:4441425	

C. Partea III. SARCINI .

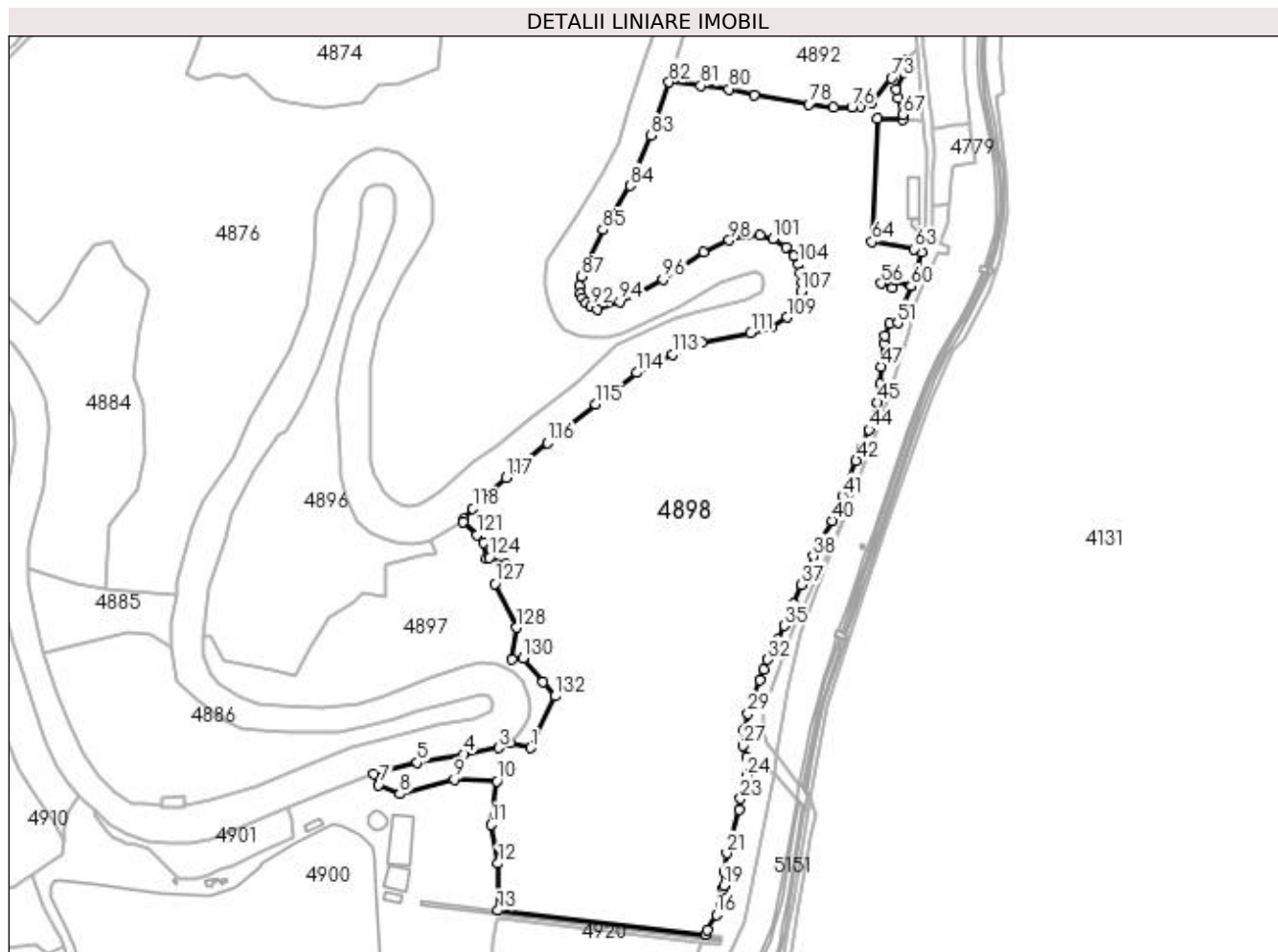
Inscrieri privind dezmembramintele dreptului de proprietate, drepturi reale de garanție și sarcini	Referințe
NU SUNT	

Anexa Nr. 1 La Partea I

Teren

Nr cadastral	Suprafața (mp)*	Observații / Referințe
35368	185.514	Provenit din CF 35368, nr. cad. 35368, CF 30175, parte din nr. top. 405/35

* Suprafața este determinată în planul de proiecție Stereo 70.



Date referitoare la teren

Crt	Categorie folosință	Intra vilan	Suprafața (mp)	Tarla	Parcelă	Nr. topo	Observații / Referințe
1	pasune	NU	185.514	-	-	-	

Lungime Segmente

1) Valorile lungimilor segmentelor sunt obținute din proiecție în plan.

Punct început	X / Y	Punct sfârșit	X / Y	Lungime segment	Punct început	X / Y	Punct sfârșit	X / Y	Lungime segment	Punct început	X / Y	Punct sfârșit	X / Y	Lungime segment
1	527.220,531 662.431,761	2	527.201,073 662.436,072	19.93	2	527.201,073 662.436,072	3	527.190,675 662.431,772	11.25	3	527.190,675 662.431,772	4	527.157,728 662.425,718	33.49
4	527.157,728 662.425,718	5	527.114,304 662.417,872	44.12	5	527.114,304 662.417,872	6	527.073,35 662.407,623	42.21	6	527.073,35 662.407,623	7	527.077,914 662.397,028	11.53
7	527.077,914 662.397,028	8	527.097,654 662.388,408	21.54	8	527.097,654 662.388,408	9	527.149,047 662.402,42	53.26	9	527.149,047 662.402,42	10	527.189,024 662.400,538	40.02
10	527.189,024 662.400,538	11	527.183,342 662.359,653	41.27	11	527.183,342 662.359,653	12	527.189,951 662.323,222	37.02	12	527.189,951 662.323,222	13	527.189,87 662.279,168	44.05
13	527.189,87 662.279,168	14	527.384,494 662.256,785	195.9	14	527.384,494 662.256,785	15	527.386,228 662.260,752	4.329	15	527.386,228 662.260,752	16	527.394,82 662.275,122	16.74
16	527.394,82 662.275,122	17	527.398,767 662.286,372	11.92	17	527.398,767 662.286,372	18	527.400,967 662.299,386	13.19	18	527.400,967 662.299,386	19	527.402,097 662.302,621	3.427

Punct început	X / Y	Punct sfârșit	X / Y	Lungime segment	Punct început	X / Y	Punct sfârșit	X / Y	Lungime segment	Punct început	X / Y	Punct sfârșit	X / Y	Lungime segment
19	527.402,097 662.302,621	20	527.402,341 662.315,66	13.041	20	527.402,341 662.315,66	21	527.404,492 662.332,904	17.378	21	527.404,492 662.332,904	22	527.416,367 662.373,846	42.629
22	527.416,367 662.373,846	23	527.417,384 662.384,128	10.332	23	527.417,384 662.384,128	24	527.423,297 662.405,32	22.001	24	527.423,297 662.405,32	25	527.427,049 662.418,36	13.569
25	527.427,049 662.418,36	26	527.423,767 662.422,927	5.624	26	527.423,767 662.422,927	27	527.419,768 662.433,681	11.473	27	527.419,768 662.433,681	28	527.420,403 662.448,9	15.232
28	527.420,403 662.448,9	29	527.424,536 662.463,699	15.365	29	527.424,536 662.463,699	30	527.435,968 662.495,314	33.618	30	527.435,968 662.495,314	31	527.439,492 662.505,076	10.379
31	527.439,492 662.505,076	32	527.442,958 662.514,52	10.06	32	527.442,958 662.514,52	33	527.450,136 662.527,531	14.86	33	527.450,136 662.527,531	34	527.452,615 662.533,095	6.091
34	527.452,615 662.533,095	35	527.458,414 662.546,421	14.533	35	527.458,414 662.546,421	36	527.467,907 662.566,652	22.347	36	527.467,907 662.566,652	37	527.474,852 662.584,978	19.598
37	527.474,852 662.584,978	38	527.485,811 662.611,759	28.937	38	527.485,811 662.611,759	39	527.494,098 662.627,45	17.745	39	527.494,098 662.627,45	40	527.503,37 662.644,956	19.81
40	527.503,37 662.644,956	41	527.512,971 662.667,702	24.689	41	527.512,971 662.667,702	42	527.526,136 662.701,221	36.012	42	527.526,136 662.701,221	43	527.531,073 662.712,134	11.978
43	527.531,073 662.712,134	44	527.538,178 662.730,109	19.328	44	527.538,178 662.730,109	45	527.545,736 662.755,728	26.711	45	527.545,736 662.755,728	46	527.548,447 662.772,896	17.381
46	527.548,447 662.772,896	47	527.549,504 662.789,284	16.422	47	527.549,504 662.789,284	48	527.552,274 662.811,181	22.072	48	527.552,274 662.811,181	49	527.552,849 662.818,566	7.407
49	527.552,849 662.818,566	50	527.557,518 662.830,043	12.39	50	527.557,518 662.830,043	51	527.565,116 662.830,247	7.601	51	527.565,116 662.830,247	52	527.571,614 662.848,406	19.287
52	527.571,614 662.848,406	53	527.577,624 662.864,823	17.483	53	527.577,624 662.864,823	54	527.562,968 662.870,428	15.691	54	527.562,968 662.870,428	55	527.560,168 662.863,322	7.638
55	527.560,168 662.863,322	56	527.549,342 662.867,376	11.56	56	527.549,342 662.867,376	57	527.555,364 662.879,51	13.546	57	527.555,364 662.879,51	58	527.565,172 662.876,023	10.409
58	527.565,172 662.876,023	59	527.562,969 662.870,43	6.011	59	527.562,969 662.870,43	60	527.577,624 662.864,824	15.691	60	527.577,624 662.864,824	61	527.583,485 662.880,838	17.053
61	527.583,485 662.880,838	62	527.587,445 662.897,048	16.687	62	527.587,445 662.897,048	63	527.580,335 662.899,878	7.653	63	527.580,335 662.899,878	64	527.540,877 662.906,438	40.0
64	527.540,877 662.906,438	65	527.546,195 663.021,625	115.31	65	527.546,195 663.021,625	66	527.570,0 663.021,044	23.812	66	527.570,0 663.021,044	67	527.569,824 663.025,997	4.956
67	527.569,824 663.025,997	68	527.565,637 663.041,662	16.215	68	527.565,637 663.041,662	69	527.563,713 663.049,255	7.833	69	527.563,713 663.049,255	70	527.571,071 663.065,548	17.877
70	527.571,071 663.065,548	71	527.574,818 663.075,721	10.841	71	527.574,818 663.075,721	72	527.573,388 663.077,323	2.147	72	527.573,388 663.077,323	73	527.559,166 663.060,059	22.368
73	527.559,166 663.060,059	74	527.541,097 663.036,977	29.313	74	527.541,097 663.036,977	75	527.529,72 663.033,576	11.874	75	527.529,72 663.033,576	76	527.522,042 663.032,63	7.736
76	527.522,042 663.032,63	77	527.504,967 663.032,726	17.075	77	527.504,967 663.032,726	78	527.481,646 663.035,698	23.51	78	527.481,646 663.035,698	79	527.430,74 663.044,115	51.597
79	527.430,74 663.044,115	80	527.406,76 663.049,758	24.635	80	527.406,76 663.049,758	81	527.380,192 663.052,987	26.764	81	527.380,192 663.052,987	82	527.350,599 663.056,209	29.768
82	527.350,599 663.056,209	83	527.333,692 663.006,148	52.839	83	527.333,692 663.006,148	84	527.313,748 662.959,229	50.982	84	527.313,748 662.959,229	85	527.288,457 662.917,579	48.727
85	527.288,457 662.917,579	86	527.273,127 662.885,337	35.701	86	527.273,127 662.885,337	87	527.268,477 662.873,994	12.259	87	527.268,477 662.873,994	88	527.266,777 662.864,785	9.365
88	527.266,777 662.864,785	89	527.267,273 662.857,787	7.016	89	527.267,273 662.857,787	90	527.268,976 662.853,723	4.406	90	527.268,976 662.853,723	91	527.272,403 662.849,217	5.661
91	527.272,403 662.849,217	92	527.276,803 662.845,968	5.47	92	527.276,803 662.845,968	93	527.283,186 662.843,224	6.948	93	527.283,186 662.843,224	94	527.303,999 662.850,392	22.013
94	527.303,999 662.850,392	95	527.320,519 662.857,909	18.15	95	527.320,519 662.857,909	96	527.344,744 662.871,241	27.651	96	527.344,744 662.871,241	97	527.382,436 662.897,111	45.716
97	527.382,436 662.897,111	98	527.406,972 662.907,875	26.793	98	527.406,972 662.907,875	99	527.423,033 662.912,837	16.81	99	527.423,033 662.912,837	100	527.435,839 662.912,939	12.806
100	527.435,839 662.912,939	101	527.448,224 662.909,423	12.874	101	527.448,224 662.909,423	102	527.460,192 662.901,611	14.292	102	527.460,192 662.901,611	103	527.467,629 662.892,903	11.452
103	527.467,629 662.892,903	104	527.471,635 662.885,294	8.599	104	527.471,635 662.885,294	105	527.474,105 662.877,18	8.482	105	527.474,105 662.877,18	106	527.475,017 662.868,63	8.599
106	527.475,017 662.868,63	107	527.474,293 662.860,062	8.599	107	527.474,293 662.860,062	108	527.470,215 662.847,851	12.874	108	527.470,215 662.847,851	109	527.461,205 662.835,607	15.202
109	527.461,205 662.835,607	110	527.446,744 662.826,151	17.278	110	527.446,744 662.826,151	111	527.427,28 662.820,969	20.142	111	527.427,28 662.820,969	112	527.381,49 662.811,775	46.704
112	527.381,49 662.811,775	113	527.353,733 662.800,576	29.931	113	527.353,733 662.800,576	114	527.320,175 662.783,732	37.548	114	527.320,175 662.783,732	115	527.281,847 662.753,788	48.638
115	527.281,847 662.753,788	116	527.236,536 662.717,662	57.95	116	527.236,536 662.717,662	117	527.197,612 662.685,241	50.658	117	527.197,612 662.685,241	118	527.166,37 662.656,17	42.675

Punct început	X / Y	Punct sfârșit	X / Y	Lungime segment	Punct început	X / Y	Punct sfârșit	X / Y	Lungime segment	Punct început	X / Y	Punct sfârșit	X / Y	Lungime segment
118	527.166,37 662.656,17	119	527.158,264 662.646,11	12.919	119	527.158,264 662.646,11	120	527.157,351 662.643,739	2.541	120	527.157,351 662.643,739	121	527.170,629 662.631,731	17.902
121	527.170,629 662.631,731	122	527.176,532 662.623,842	9.853	122	527.176,532 662.623,842	123	527.179,224 662.609,533	14.56	123	527.179,224 662.609,533	124	527.181,733 662.610,272	2.616
124	527.181,733 662.610,272	125	527.196,814 662.604,145	16.278	125	527.196,814 662.604,145	126	527.195,993 662.593,201	10.975	126	527.195,993 662.593,201	127	527.187,295 662.585,792	11.426
127	527.187,295 662.585,792	128	527.207,333 662.544,68	45.735	128	527.207,333 662.544,68	129	527.202,881 662.514,786	30.224	129	527.202,881 662.514,786	130	527.213,363 662.515,775	10.529
130	527.213,363 662.515,775	131	527.231,768 662.493,387	28.982	131	527.231,768 662.493,387	132	527.243,764 662.480,267	17.777	132	527.243,764 662.480,267	1	527.220,531 662.431,761	53.783

** Lungimile segmentelor sunt determinate în planul de proiecție Stereo 70 și sunt rotunjite la 1 milimetru.

*** Distanța dintre puncte este formată din segmente cumulate ce sunt mai mici decât valoarea 1 milimetru.

**DATE DESPRE IMOBILUL NR. 4899**

Oficiul de Cadastru și Publicitate Imobiliară SUCEAVA
Biroul de Cadastru și Publicitate Imobiliară Campulung Moldovenesc

A. Partea I. Descrierea imobilului

TEREN Extravilan

Adresa: Jud. Suceava, Loc numit Mestecanis

Nr. Crt	Nr cadastral Nr. topografic	Suprafața* (mp)	Observații / Referințe
A1		13.031	Sector cadastral:88 Teren neimprejmuit;

B. Partea II. Proprietari și acte

Inscrieri privitoare la dreptul de proprietate și alte drepturi reale		Referințe
4899 / 18/12/2022		
Act Normativ nr. Lege nr. 7, din 13/03/1996 emis de Parlamentul României;		
B1	Inscrierea provizorie, drept de PROPRIETATE, dobandit prin Lege, cota actuala 1/1 1) COMUNA POJORĂTA, CIF:4441425	A1

C. Partea III. SARCINI .

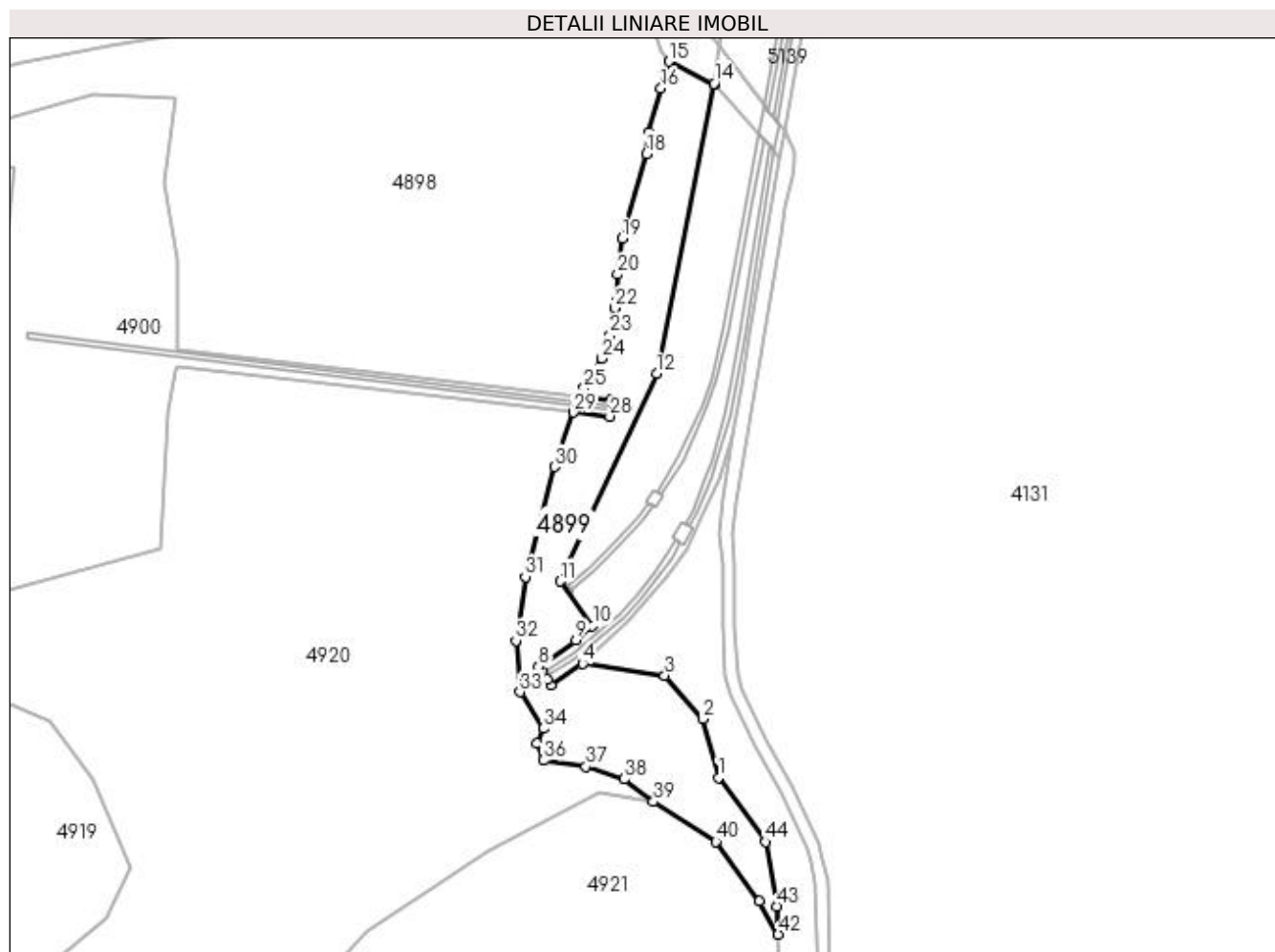
Inscrieri privind dezmembramintele dreptului de proprietate, drepturi reale de garanție și sarcini	Referințe
NU SUNT	

Anexa Nr. 1 La Partea I

Teren

Nr cadastral	Suprafața (mp)*	Observații / Referințe
	13.031	

* Suprafața este determinată în planul de proiecție Stereo 70.



Date referitoare la teren

Crt	Categorie folosință	Intra vilan	Suprafața (mp)	Tarla	Parcelă	Nr. topo	Observații / Referințe
1	pasune	NU	13.031	-	-	-	

Lungime Segmente

1) Valorile lungimilor segmentelor sunt obținute din proiecție în plan.

Punct început	X / Y	Punct sfârșit	X / Y	Lungime segment	Punct început	X / Y	Punct sfârșit	X / Y	Lungime segment	Punct început	X / Y	Punct sfârșit	X / Y	Lungime segment
1	527.451,031 662.072,873	2	527.443,607 662.101,159	29.24 4	2	527.443,607 662.101,159	3	527.425,138 662.122,162	27.96 8	3	527.425,138 662.122,162	4	527.385,5 662.127,817	40.03 9
4	527.385,5 662.127,817	5	527.370,12 662.117,69	18.41 5	5	527.370,12 662.117,69	6	527.368,389 662.120,266	3.104	6	527.368,389 662.120,266	7	527.365,567 662.124,468	5.062
7	527.365,567 662.124,468	8	527.364,283 662.126,379	2.302	8	527.364,283 662.126,379	9	527.382,274 662.139,172	22.07 6	9	527.382,274 662.139,172	10	527.390,346 662.146,054	10.60 8
10	527.390,346 662.146,054	11	527.374,616 662.167,593	26.67 1	11	527.374,616 662.167,593	12	527.421,161 662.267,762	110.4 55	12	527.421,161 662.267,762	13	527.448,836 662.407,199	142.1 57
13	527.448,836 662.407,199	14	527.448,931 662.407,793	0.602	14	527.448,931 662.407,793	15	527.427,049 662.418,36	24.3	15	527.427,049 662.418,36	16	527.423,297 662.405,32	13.56 9
16	527.423,297 662.405,32	17	527.417,384 662.384,128	22.00 1	17	527.417,384 662.384,128	18	527.416,367 662.373,846	10.33 2	18	527.416,367 662.373,846	19	527.404,492 662.332,904	42.62 9

Punct început	X / Y	Punct sfârșit	X / Y	Lungime segment	Punct început	X / Y	Punct sfârșit	X / Y	Lungime segment	Punct început	X / Y	Punct sfârșit	X / Y	Lungime segment
19	527.404,492 662.332,904	20	527.402,341 662.315,66	17.378	20	527.402,341 662.315,66	21	527.402,097 662.302,621	13.041	21	527.402,097 662.302,621	22	527.400,967 662.299,386	3.427
22	527.400,967 662.299,386	23	527.398,767 662.286,372	13.199	23	527.398,767 662.286,372	24	527.394,82 662.275,122	11.922	24	527.394,82 662.275,122	25	527.386,228 662.260,752	16.743
25	527.386,228 662.260,752	26	527.384,494 662.256,785	4.329	26	527.384,494 662.256,785	27	527.399,276 662.255,085	14.879	27	527.399,276 662.255,085	28	527.398,56 662.247,115	8.002
28	527.398,56 662.247,115	29	527.381,143 662.249,118	17.532	29	527.381,143 662.249,118	30	527.372,047 662.222,755	27.888	30	527.372,047 662.222,755	31	527.357,856 662.169,713	54.908
31	527.357,856 662.169,713	32	527.353,291 662.138,962	31.088	32	527.353,291 662.138,962	33	527.355,277 662.114,177	24.864	33	527.355,277 662.114,177	34	527.366,609 662.096,49	21.006
34	527.366,609 662.096,49	35	527.363,464 662.089,447	7.713	35	527.363,464 662.089,447	36	527.366,622 662.081,154	8.874	36	527.366,622 662.081,154	37	527.387,124 662.078,052	20.735
37	527.387,124 662.078,052	38	527.405,561 662.072,071	19.383	38	527.405,561 662.072,071	39	527.419,67 662.061,232	17.792	39	527.419,67 662.061,232	40	527.449,915 662.042,003	35.84
40	527.449,915 662.042,003	41	527.470,884 662.013,197	35.63	41	527.470,884 662.013,197	42	527.479,947 661.997,214	18.374	42	527.479,947 661.997,214	43	527.479,142 662.010,771	13.581
43	527.479,142 662.010,771	44	527.473,718 662.041,822	31.521	44	527.473,718 662.041,822	1	527.451,031 662.072,873	38.456					

** Lungimile segmentelor sunt determinate în planul de proiecție Stereo 70 și sunt rotunjite la 1 milimetru.

*** Distanța dintre puncte este formată din segmente cumulate ce sunt mai mici decât valoarea 1 milimetru.

**DATE DESPRE IMOBILUL NR. 4900**

Oficiul de Cadastru și Publicitate Imobiliară SUCEAVA
Biroul de Cadastru și Publicitate Imobiliară Campulung Moldovenesc

A. Partea I. Descrierea imobilului

TEREN Extravilan

Adresa: Jud. Suceava, Loc numit Mestecanis

Nr. Crt	Nr cadastral Nr. topografic	Suprafața* (mp)	Observații / Referințe
A1	33114	90.000	Sector cadastral:88 Teren neimprejmuț; Provenit din CF 33114, nr. cad. 33114 - Drum

Construcții

Crt	Nr cadastral Nr. topografic	Adresa	Observații / Referințe
A1.1		Jud. Suceava, Loc numit Mestecanis	Nr. niveluri:1; S. construita la sol:46082 mp; S. construita desfasurata:46082 mp; Construcție P
A1.2		Jud. Suceava, Loc numit Mestecanis	Nr. niveluri:1; S. construita la sol:111 mp; S. construita desfasurata:111 mp; Construcție P
A1.3		Jud. Suceava, Loc numit Mestecanis	Nr. niveluri:1; S. construita la sol:427 mp; S. construita desfasurata:427 mp; Construcție P
A1.4		Jud. Suceava, Loc numit Mestecanis	Nr. niveluri:1; S. construita la sol:933 mp; S. construita desfasurata:933 mp; Construcție P
A1.5		Jud. Suceava, Loc numit Mestecanis	Nr. niveluri:1; S. construita la sol:254 mp; S. construita desfasurata:254 mp; Construcție P
A1.6		Jud. Suceava, Loc numit Mestecanis	Nr. niveluri:1; S. construita la sol:102 mp; S. construita desfasurata:102 mp; Construcție P
A1.7		Jud. Suceava, Loc numit Mestecanis	Nr. niveluri:1; S. construita la sol:566 mp; S. construita desfasurata:566 mp; Construcție P
A1.8		Jud. Suceava, Loc numit Mestecanis	Nr. niveluri:1; S. construita la sol:7 mp; S. construita desfasurata:7 mp; Construcție P
A1.9		Jud. Suceava, Loc numit Mestecanis	Nr. niveluri:1; S. construita la sol:54 mp; S. construita desfasurata:54 mp; Construcție P
A1.10		Jud. Suceava, Loc numit Mestecanis	Nr. niveluri:1; S. construita la sol:18 mp; S. construita desfasurata:18 mp; Construcție P

B. Partea II. Proprietari și acte

Inscrieri privitoare la dreptul de proprietate și alte drepturi reale	Referințe
4900 / 18/12/2022	
Act Normativ nr. Hotărâre nr. 1705 - Anexa nr. , din 29/08/2002 emis de Guvernul României;	
B1	A1
Intabulare, drept de PROPRIETATE, dobandit prin Lege, cota actuala 1/1 1) JUDEȚUL SUCEAVA - DOMENIUL PUBLIC, CIF:4244032	
Act Normativ nr. Lege nr. 7, din 13/03/1996 emis de Parlamentul României;	
B2	A1.1, A1.2, A1.3, A1.4, A1.5, A1.6, A1.7, A1.8, A1.9, A1.10
Intabulare, drept de PROPRIETATE, dobandit prin Lege, cota actuala 1/1 1) JUDEȚUL SUCEAVA - DOMENIUL PUBLIC, CIF:4244032	

C. Partea III. SARCINI .

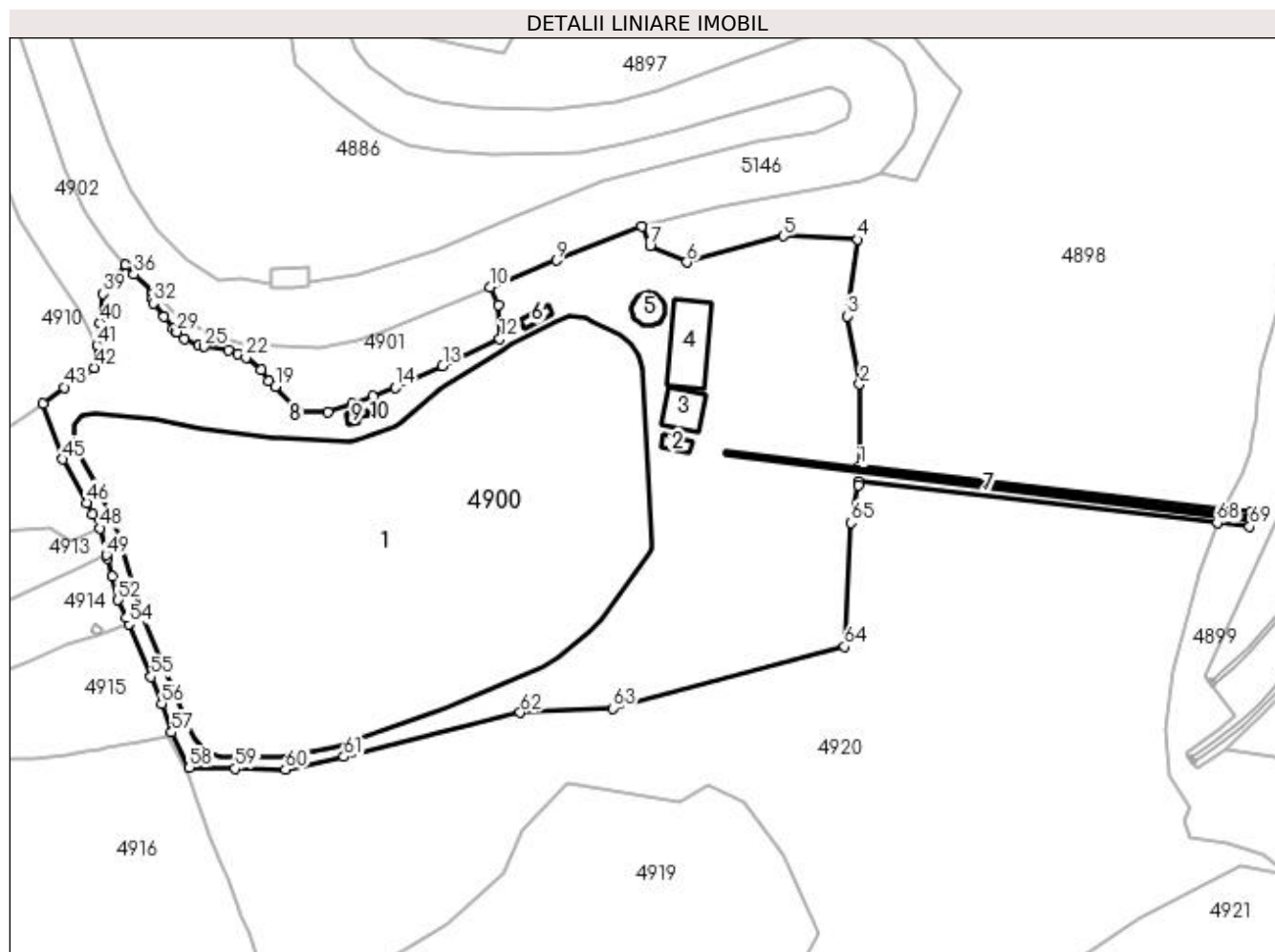
Inscrieri privind dezmembramintele dreptului de proprietate, drepturi reale de garanție și sarcini	Referințe
NU SUNT	

Anexa Nr. 1 La Partea I

Teren

Nr cadastral	Suprafața (mp)*	Observații / Referințe
33114	90.000	Provenit din CF 33114, nr. cad. 33114 - Drum

* Suprafața este determinată în planul de proiecție Stereo 70.



Date referitoare la teren

Crt	Categorie folosință	Intra vilan	Suprafața (mp)	Tarla	Parcelă	Nr. topo	Observații / Referințe
1	curți constructii	NU	46.082	-	-	-	
2	drum	NU	3.509	-	-	-	
3	curți constructii	NU	40.409	-	-	-	

Date referitoare la construcții

Crt	Număr	Destinație construcție	Supraf. (mp)	Situație juridică	Observații / Referințe
A1.1		construcții industriale și edilitare	46.082	Cu acte	Nr. niveluri:1; S. construita la sol:46082 mp; S. construita desfasurata:46082 mp; Construcție P
A1.2		construcții industriale și edilitare	111	Cu acte	Nr. niveluri:1; S. construita la sol:111 mp; S. construita desfasurata:111 mp; Construcție P
A1.3		construcții industriale și edilitare	427	Cu acte	Nr. niveluri:1; S. construita la sol:427 mp; S. construita desfasurata:427 mp; Construcție P
A1.4		construcții industriale și edilitare	933	Cu acte	Nr. niveluri:1; S. construita la sol:933 mp; S. construita desfasurata:933 mp; Construcție P
A1.5		construcții industriale și edilitare	254	Cu acte	Nr. niveluri:1; S. construita la sol:254 mp; S. construita desfasurata:254 mp; Construcție P

Crt	Număr	Destinație construcție	Supraf. (mp)	Situație juridică	Observații / Referințe
A1.6		construcții industriale și edilitare	102	Cu acte	Nr. niveluri:1; S. construita la sol:102 mp; S. construita desfasurata:102 mp; Construcție P
A1.7		construcții industriale și edilitare	566	Cu acte	Nr. niveluri:1; S. construita la sol:566 mp; S. construita desfasurata:566 mp; Construcție P
A1.8		construcții industriale și edilitare	7	Cu acte	Nr. niveluri:1; S. construita la sol:7 mp; S. construita desfasurata:7 mp; Construcție P
A1.9		construcții industriale și edilitare	54	Cu acte	Nr. niveluri:1; S. construita la sol:54 mp; S. construita desfasurata:54 mp; Construcție P
A1.10		construcții industriale și edilitare	18	Cu acte	Nr. niveluri:1; S. construita la sol:18 mp; S. construita desfasurata:18 mp; Construcție P

Lungime Segmente

1) Valorile lungimilor segmentelor sunt obținute din proiecție în plan.

Punct început	X / Y	Punct sfârșit	X / Y	Lungime segment	Punct început	X / Y	Punct sfârșit	X / Y	Lungime segment	Punct început	X / Y	Punct sfârșit	X / Y	Lungime segment
1	527.189,87 662.279,168	2	527.189,951 662.323,222	44.054	2	527.189,951 662.323,222	3	527.183,342 662.359,653	37.026	3	527.183,342 662.359,653	4	527.189,024 662.400,538	41.278
4	527.189,024 662.400,538	5	527.149,047 662.402,42	40.021	5	527.149,047 662.402,42	6	527.097,654 662.388,408	53.269	6	527.097,654 662.388,408	7	527.077,914 662.397,028	21.54
7	527.077,914 662.397,028	8	527.073,35 662.407,623	11.536	8	527.073,35 662.407,623	9	527.027,705 662.389,451	49.129	9	527.027,705 662.389,451	10	526.992,291 662.375,117	38.205
10	526.992,291 662.375,117	11	526.996,732 662.365,717	10.396	11	526.996,732 662.365,717	12	526.997,559 662.347,361	18.375	12	526.997,559 662.347,361	13	526.966,949 662.333,055	33.788
13	526.966,949 662.333,055	14	526.941,788 662.321,296	27.773	14	526.941,788 662.321,296	15	526.929,682 662.316,998	12.846	15	526.929,682 662.316,998	16	526.918,449 662.313,01	11.92
16	526.918,449 662.313,01	17	526.905,729 662.308,494	13.498	17	526.905,729 662.308,494	18	526.889,947 662.308,84	15.786	18	526.889,947 662.308,84	19	526.877,635 662.322,074	18.076
19	526.877,635 662.322,074	20	526.873,949 662.324,847	4.613	20	526.873,949 662.324,847	21	526.869,71 662.330,887	7.379	21	526.869,71 662.330,887	22	526.861,861 662.337,492	10.258
22	526.861,861 662.337,492	23	526.857,354 662.339,615	4.982	23	526.857,354 662.339,615	24	526.852,194 662.341,237	5.409	24	526.852,194 662.341,237	25	526.839,476 662.343,216	12.871
25	526.839,476 662.343,216	26	526.836,602 662.343,663	2.909	26	526.836,602 662.343,663	27	526.828,889 662.347,322	8.537	27	526.828,889 662.347,322	28	526.824,836 662.350,959	5.446
28	526.824,836 662.350,959	29	526.824,315 662.351,26	0.602	29	526.824,315 662.351,26	30	526.823,061 662.352,854	2.028	30	526.823,061 662.352,854	31	526.818,042 662.359,242	8.124
31	526.818,042 662.359,242	32	526.812,364 662.366,468	9.19	32	526.812,364 662.366,468	33	526.811,884 662.369,061	2.637	33	526.811,884 662.369,061	34	526.811,934 662.371,59	2.529
34	526.811,934 662.371,59	35	526.811,953 662.372,43	0.84	35	526.811,953 662.372,43	36	526.801,728 662.381,899	13.936	36	526.801,728 662.381,899	37	526.797,442 662.386,826	6.53
37	526.797,442 662.386,826	38	526.792,04 662.379,677	8.96	38	526.792,04 662.379,677	39	526.785,462 662.371,408	10.566	39	526.785,462 662.371,408	40	526.783,564 662.356,013	15.512
40	526.783,564 662.356,013	41	526.782,144 662.344,013	12.084	41	526.782,144 662.344,013	42	526.780,823 662.331,969	12.116	42	526.780,823 662.331,969	43	526.764,598 662.321,506	19.306
43	526.764,598 662.321,506	44	526.753,28 662.312,606	14.398	44	526.753,28 662.312,606	45	526.763,891 662.283,074	31.38	45	526.763,891 662.283,074	46	526.776,571 662.259,841	26.468
46	526.776,571 662.259,841	47	526.779,643 662.253,871	6.714	47	526.779,643 662.253,871	48	526.783,564 662.246,248	8.572	48	526.783,564 662.246,248	49	526.787,113 662.231,977	14.706
49	526.787,113 662.231,977	50	526.787,588 662.230,069	1.966	50	526.787,588 662.230,069	51	526.790,019 662.220,292	10.075	51	526.790,019 662.220,292	52	526.793,38 662.207,866	12.873
52	526.793,38 662.207,866	53	526.797,749 662.198,389	10.436	53	526.797,749 662.198,389	54	526.799,165 662.195,019	3.655	54	526.799,165 662.195,019	55	526.811,018 662.166,815	30.593
55	526.811,018 662.166,815	56	526.816,74 662.152,243	15.655	56	526.816,74 662.152,243	57	526.821,924 662.137,089	16.016	57	526.821,924 662.137,089	58	526.831,545 662.118,26	21.145
58	526.831,545 662.118,26	59	526.855,967 662.117,755	24.427	59	526.855,967 662.117,755	60	526.882,884 662.117,198	26.923	60	526.882,884 662.117,198	61	526.914,169 662.124,045	32.025
61	526.914,169 662.124,045	62	527.008,471 662.147,722	97.229	62	527.008,471 662.147,722	63	527.057,933 662.150,059	49.517	63	527.057,933 662.150,059	64	527.181,839 662.182,929	128.192
64	527.181,839 662.182,929	65	527.185,465 662.249,14	66.31	65	527.185,465 662.249,14	66	527.189,1 662.269,131	20.319	66	527.189,1 662.269,131	67	527.189,435 662.271,166	2.062
67	527.189,435 662.271,166	68	527.381,143 662.249,118	192.972	68	527.381,143 662.249,118	69	527.398,56 662.247,115	17.532	69	527.398,56 662.247,115	70	527.399,276 662.255,085	8.002

Punct început	X / Y	Punct sfârşit	X / Y	Lungime segment	Punct început	X / Y	Punct sfârşit	X / Y	Lungime segment
70	527.399,276 662.255,085	71	527.384,494 662.256,785	14.879	71	527.384,494 662.256,785	1	527.189,87 662.279,168	195.907

** Lungimile segmentelor sunt determinate în planul de proiecție Stereo 70 și sunt rotunjite la 1 milimetru.

*** Distanța dintre puncte este formată din segmente cumulate ce sunt mai mici decât valoarea 1 milimetru.

**DATE DESPRE IMOBILUL NR. 4901**

Oficiul de Cadastru și Publicitate Imobiliară SUCEAVA
Biroul de Cadastru și Publicitate Imobiliară Campulung Moldovenesc

A. Partea I. Descrierea imobilului

TEREN Extravilan

Adresa: Jud. Suceava, Loc numit Mestecanis

Nr. Crt	Nr cadastral Nr. topografic	Suprafața* (mp)	Observații / Referințe
A1		4.380	Sector cadastral:88 Teren neimprejmuit;

B. Partea II. Proprietari și acte

Inscrieri privitoare la dreptul de proprietate și alte drepturi reale	Referințe
4901 / 18/12/2022	
Act Normativ nr. Lege nr. 7, din 13/03/1996 emis de Parlamentul României;	
B1	A1
Inscrierea provizorie, drept de PROPRIETATE, dobandit prin Lege, cota actuala 1/1 1) COMUNA POJORÂTA, CIF:4441425	

C. Partea III. SARCINI .

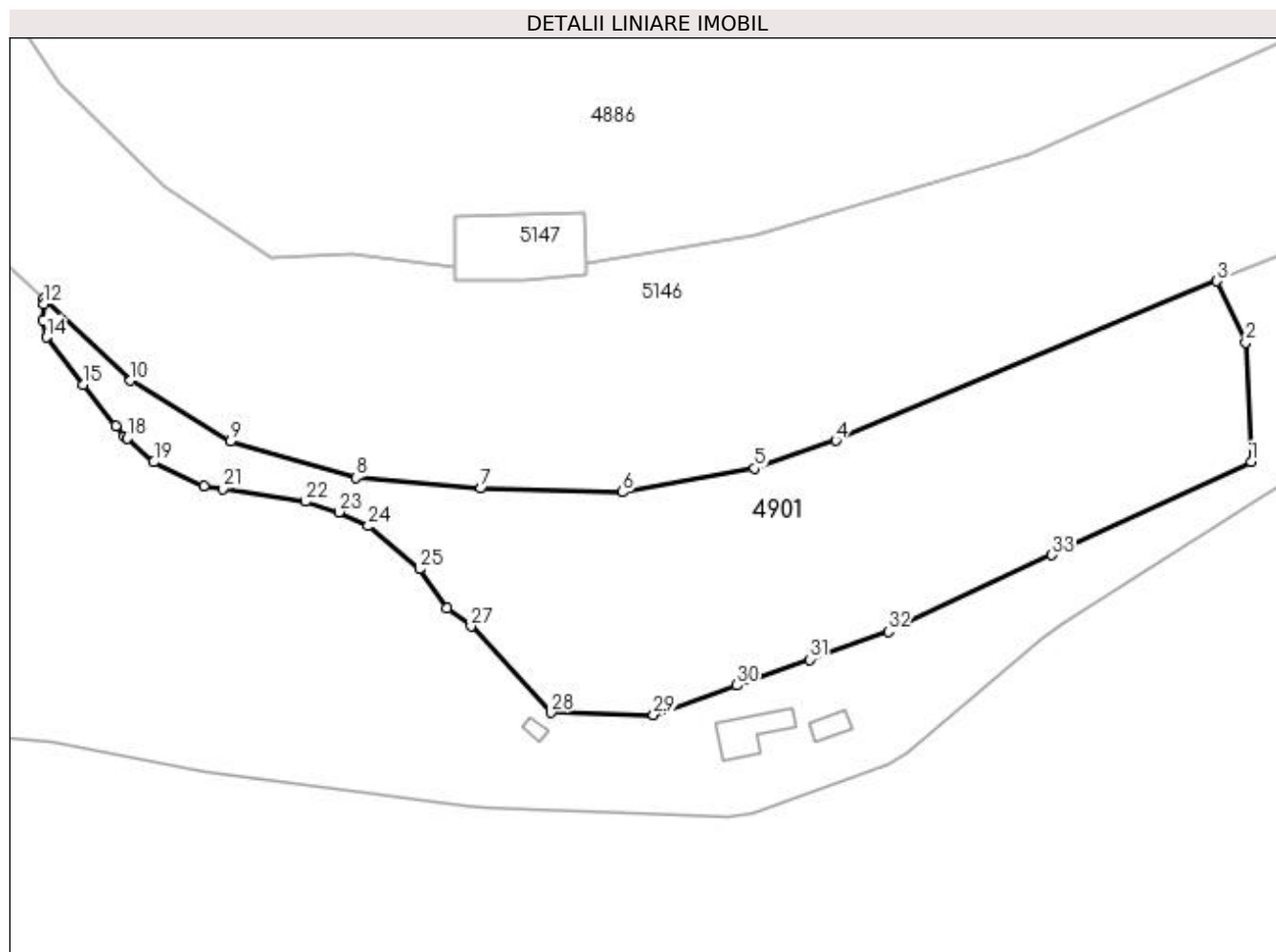
Inscrieri privind dezmembramintele dreptului de proprietate, drepturi reale de garanție și sarcini	Referințe
NU SUNT	

Anexa Nr. 1 La Partea I

Teren

Nr cadastral	Suprafața (mp)*	Observații / Referințe
	4.380	

* Suprafața este determinată în planul de proiecție Stereo 70.



Date referitoare la teren

Crt	Categorie folosință	Intra vilan	Suprafața (mp)	Tarla	Parcelă	Nr. topo	Observații / Referințe
1	pasune	NU	4.380	-	-	-	

Lungime Segmente

1) Valorile lungimilor segmentelor sunt obținute din proiecție în plan.

Punct început	X / Y	Punct sfârșit	X / Y	Lungime segment (** (m)
1	526.997,559 662.347,361	2	526.996,732 662.365,717	18.375
3	526.992,291 662.375,117	4	526.933,756 662.350,629	63.451
5	526.921,188 662.346,332	6	526.900,959 662.342,693	20.554
7	526.879,183 662.343,259	8	526.859,98 662.344,926	19.275
9	526.840,652 662.350,477	10	526.825,316 662.359,824	17.96

Punct început	X / Y	Punct sfârșit	X / Y	Lungime segment (** (m)
2	526.996,732 662.365,717	3	526.992,291 662.375,117	10.396
4	526.933,756 662.350,629	5	526.921,188 662.346,332	13.282
6	526.900,959 662.342,693	7	526.879,183 662.343,259	21.783
8	526.859,98 662.344,926	9	526.840,652 662.350,477	20.109
10	526.825,316 662.359,824	11	526.811,953 662.372,43	18.371

Punct început	X / Y	Punct sfârșit	X / Y	Lungime segment (** (m))
11	526.811,953 662.372,43	12	526.811,934 662.371,59	0.84
13	526.811,884 662.369,061	14	526.812,364 662.366,468	2.637
15	526.818,042 662.359,242	16	526.823,061 662.352,854	8.124
17	526.824,315 662.351,26	18	526.824,836 662.350,959	0.602
19	526.828,889 662.347,322	20	526.836,602 662.343,663	8.537
21	526.839,476 662.343,216	22	526.852,194 662.341,237	12.871
23	526.857,354 662.339,615	24	526.861,861 662.337,492	4.982
25	526.869,71 662.330,887	26	526.873,949 662.324,847	7.379
27	526.877,635 662.322,074	28	526.889,947 662.308,84	18.076
29	526.905,729 662.308,494	30	526.918,449 662.313,01	13.498
31	526.929,682 662.316,998	32	526.941,788 662.321,296	12.846
33	526.966,949 662.333,055	1	526.997,559 662.347,361	33.788

Punct început	X / Y	Punct sfârșit	X / Y	Lungime segment (** (m))
12	526.811,934 662.371,59	13	526.811,884 662.369,061	2.529
14	526.812,364 662.366,468	15	526.818,042 662.359,242	9.19
16	526.823,061 662.352,854	17	526.824,315 662.351,26	2.028
18	526.824,836 662.350,959	19	526.828,889 662.347,322	5.446
20	526.836,602 662.343,663	21	526.839,476 662.343,216	2.909
22	526.852,194 662.341,237	23	526.857,354 662.339,615	5.409
24	526.861,861 662.337,492	25	526.869,71 662.330,887	10.258
26	526.873,949 662.324,847	27	526.877,635 662.322,074	4.613
28	526.889,947 662.308,84	29	526.905,729 662.308,494	15.786
30	526.918,449 662.313,01	31	526.929,682 662.316,998	11.92
32	526.941,788 662.321,296	33	526.966,949 662.333,055	27.773

** Lungimile segmentelor sunt determinate în planul de proiecție Stereo 70 și sunt rotunjite la 1 milimetru.

*** Distanța dintre puncte este formată din segmente cumulate ce sunt mai mici decât valoarea 1 milimetru.

**DATE DESPRE IMOBILUL NR. 4902**

Oficiul de Cadastru și Publicitate Imobiliară SUCEAVA
Biroul de Cadastru și Publicitate Imobiliară Campulung Moldovenesc

A. Partea I. Descrierea imobilului

TEREN Extravilan

Adresa: Jud. Suceava, Loc numit Mestecanis

Nr. Crt	Nr cadastral Nr. topografic	Suprafața* (mp)	Observații / Referințe
A1	30175	41.880	Sector cadastral:88 Teren neimprejmuit; CF 30175, parte din nr. top. 405/35, U.P. III, U.A. 305A, 305B

B. Partea II. Proprietari și acte

Inscrieri privitoare la dreptul de proprietate și alte drepturi reale		Referințe
4902 / 18/12/2022		
Act Normativ nr. Hotărâre nr. 1.357 - Anexa nr. 70, poziția nr. 76, din 27/12/2001 emis de Guvernul României (Anexa nr. 70 - Inventarul bunurilor care aparțin dom. public al comunei Pojorâta, pozitia nr. 76; Adeverinta nr. 1555 din 24.10.2022);		
B1	Intabulare, drept de PROPRIETATE, dobandit prin Lege, cota actuala 1/1	A1
1) COMUNA POJORÂTA - DOMENIUL PRIVAT, CIF:4441425		

C. Partea III. SARCINI .

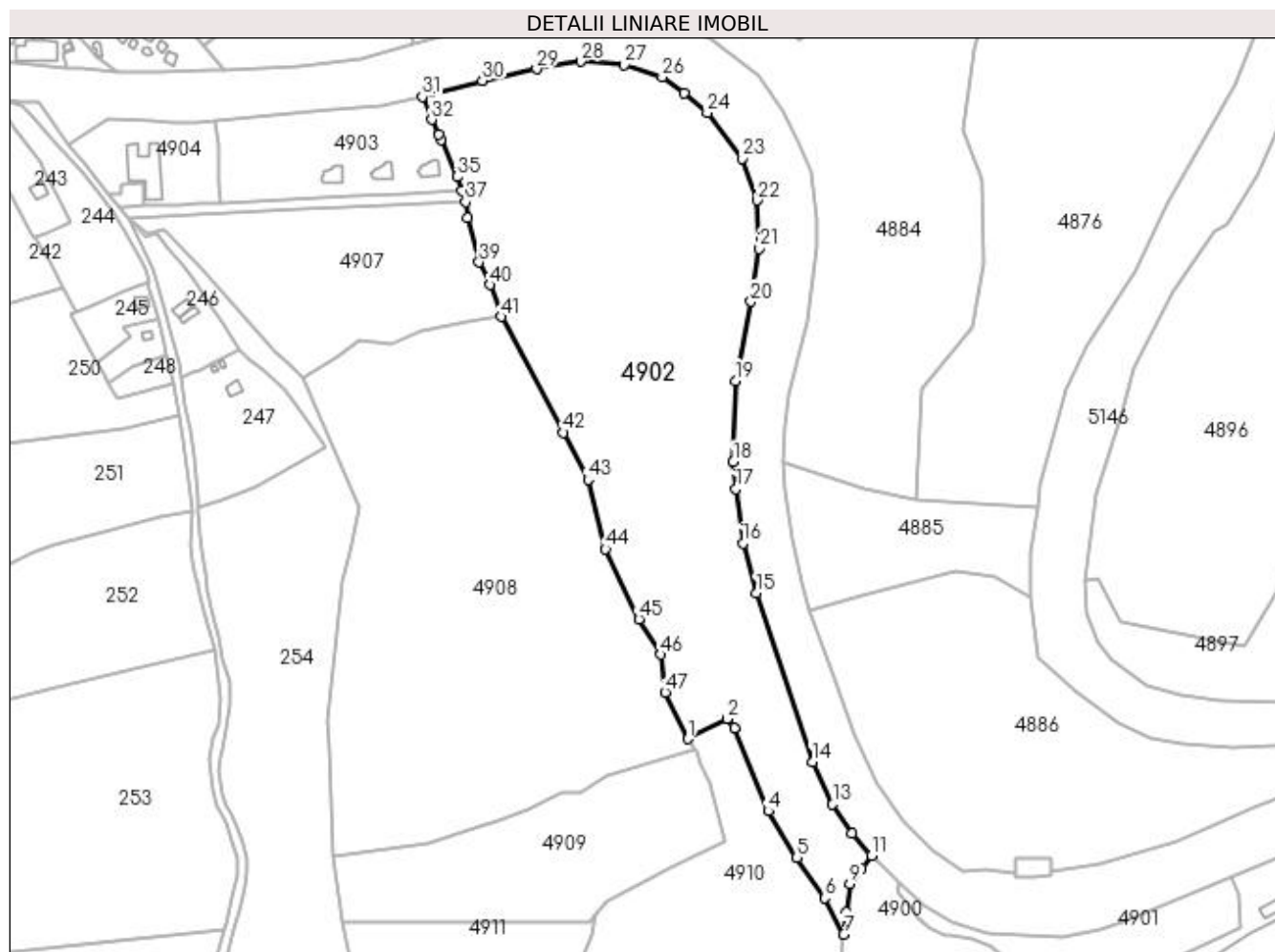
Inscrieri privind dezmembramintele dreptului de proprietate, drepturi reale de garanție și sarcini	Referințe
NU SUNT	

Anexa Nr. 1 La Partea I

Teren

Nr cadastral	Suprafața (mp)*	Observații / Referințe
30175	41.880	CF 30175, parte din nr. top. 405/35, U.P. III, U.A. 305A, 305B

* Suprafața este determinată în planul de proiecție Stereo 70.



Date referitoare la teren

Crt	Categorie folosință	Intravilan	Suprafața (mp)	Tarla	Parcelă	Nr. topo	Observații / Referințe
1	padure	NU	41.880	-	-	-	

Lungime Segmente

1) Valorile lungimilor segmentelor sunt obținute din proiecție în plan.

Punct început	X / Y	Punct sfârșit	X / Y	Lungime segment	Punct început	X / Y	Punct sfârșit	X / Y	Lungime segment	Punct început	X / Y	Punct sfârșit	X / Y	Lungime segment
1	526.697,719 662.450,092	2	526.718,801 662.461,051	23.76	2	526.718,801 662.461,051	3	526.722,82 662.455,852	6.571	3	526.722,82 662.455,852	4	526.741,271 662.410,87	48.61 9
4	526.741,271 662.410,87	5	526.756,759 662.385,716	29.54	5	526.756,759 662.385,716	6	526.771,926 662.363,757	26.68 8	6	526.771,926 662.363,757	7	526.782,144 662.344,013	22.23 1
7	526.782,144 662.344,013	8	526.783,564 662.356,013	12.08 4	8	526.783,564 662.356,013	9	526.785,462 662.371,408	15.51 2	9	526.785,462 662.371,408	10	526.792,04 662.379,677	10.56 6
10	526.792,04 662.379,677	11	526.797,442 662.386,826	8.96	11	526.797,442 662.386,826	12	526.786,59 662.398,657	16.05 4	12	526.786,59 662.398,657	13	526.776,18 662.414,636	19.07 1
13	526.776,18 662.414,636	14	526.765,135 662.437,486	25.37 9	14	526.765,135 662.437,486	15	526.734,797 662.529,159	96.56 3	15	526.734,797 662.529,159	16	526.727,61 662.556,31	28.08 6
16	526.727,61 662.556,31	17	526.723,642 662.585,731	29.68 7	17	526.723,642 662.585,731	18	526.722,275 662.600,406	14.73 9	18	526.722,275 662.600,406	19	526.723,32 662.644,329	43.93 5

Punct început	X / Y	Punct sfârșit	X / Y	Lungime segment	Punct început	X / Y	Punct sfârșit	X / Y	Lungime segment	Punct început	X / Y	Punct sfârșit	X / Y	Lungime segment
19	526.723,32 662.644,329	20	526.731,89 662.687,429	43.94 4	20	526.731,89 662.687,429	21	526.736,302 662.716,177	29.08 5	21	526.736,302 662.716,177	22	526.735,066 662.742,436	26.28 8
22	526.735,066 662.742,436	23	526.726,951 662.765,107	24.08	23	526.726,951 662.765,107	24	526.708,09 662.789,944	31.18 7	24	526.708,09 662.789,944	25	526.695,68 662.800,561	16.33 2
25	526.695,68 662.800,561	26	526.683,642 662.809,337	14.89 7	26	526.683,642 662.809,337	27	526.663,167 662.815,847	21.48 5	27	526.663,167 662.815,847	28	526.639,331 662.817,755	23.91 2
28	526.639,331 662.817,755	29	526.615,463 662.813,661	24.21 7	29	526.615,463 662.813,661	30	526.586,058 662.807,411	30.06 2	30	526.586,058 662.807,411	31	526.553,483 662.798,568	33.75 4
31	526.553,483 662.798,568	32	526.558,381 662.786,156	13.34 3	32	526.558,381 662.786,156	33	526.562,393 662.778,083	9.015	33	526.562,393 662.778,083	34	526.563,576 662.775,341	2.986
34	526.563,576 662.775,341	35	526.572,272 662.755,176	21.96	35	526.572,272 662.755,176	36	526.574,755 662.747,479	8.088	36	526.574,755 662.747,479	37	526.576,913 662.741,521	6.337
37	526.576,913 662.741,521	38	526.577,877 662.732,826	8.748	38	526.577,877 662.732,826	39	526.584,228 662.708,857	24.79 6	39	526.584,228 662.708,857	40	526.590,079 662.696,514	13.66
40	526.590,079 662.696,514	41	526.596,129 662.679,209	18.33 2	41	526.596,129 662.679,209	42	526.629,961 662.616,3	71.42 9	42	526.629,961 662.616,3	43	526.643,394 662.590,737	28.87 8
43	526.643,394 662.590,737	44	526.652,902 662.553,077	38.84 2	44	526.652,902 662.553,077	45	526.671,03 662.514,996	42.17 6	45	526.671,03 662.514,996	46	526.682,827 662.495,904	22.44 3
46	526.682,827 662.495,904	47	526.685,322 662.475,435	20.62	47	526.685,322 662.475,435	1	526.697,719 662.450,092	28.21 3					

** Lungimile segmentelor sunt determinate în planul de proiecție Stereo 70 și sunt rotunjite la 1 milimetru.

*** Distanța dintre puncte este formată din segmente cumulate ce sunt mai mici decât valoarea 1 milimetru.

**DATE DESPRE IMOBILUL NR. 4903**

Oficiul de Cadastru și Publicitate Imobiliară SUCEAVA
Biroul de Cadastru și Publicitate Imobiliară Campulung Moldovenesc

A. Partea I. Descrierea imobilului

TEREN Extravilan

Adresa: Jud. Suceava, Loc numit Mestecanis

Nr. Crt	Nr cadastral Nr. topografic	Suprafața* (mp)	Observații / Referințe
A1	30460	5.815	Sector cadastral:88 Teren neimprijmuit; Provenit din CF 30460, nr. cad. 30460

Construcții

Crt	Nr cadastral Nr. topografic	Adresa	Observații / Referințe
A1.1		Jud. Suceava, Loc numit Mestecanis	Nr. niveluri:2; S. construita la sol:81 mp; S. construita desfasurata:162 mp; Casă de locuit, P+E
A1.2		Jud. Suceava, Loc numit Mestecanis	Nr. niveluri:2; S. construita la sol:81 mp; S. construita desfasurata:162 mp; Casă de locuit, P+E
A1.3		Jud. Suceava, Loc numit Mestecanis	Nr. niveluri:2; S. construita la sol:81 mp; S. construita desfasurata:162 mp; Casă de locuit, P+E

B. Partea II. Proprietari și acte

Inscrieri privitoare la dreptul de proprietate și alte drepturi reale		Referințe
7561 / 03/12/2009		
Act Notarial nr. CVC nr. 308, din 17/05/2004 emis de - (incheiere de rectificare din 19.05.2004 aut.la BNP Rotaru Dorina);		
B1	Intabulare, drept de PROPRIETATE, dobandit prin Conventie, cota actuala 1/1 1) ALBOI-ȘANDRU ALECSANDRU 2) ALBOI-ȘANDRU GRAȚIELA	A1
4903 / 18/12/2022		
Act Administrativ nr. Adeverință nr. 1700, din 02/11/2022 emis de Primăria Comunei Pojorâta;		
B3	Intabulare, drept de PROPRIETATE, dobandit prin Lege, cota actuala 1/1 1) ALBOI-ȘANDRU ALECSANDRU 2) ALBOI-ȘANDRU GRAȚIELA	A1.1, A1.2, A1.3

C. Partea III. SARCINI .

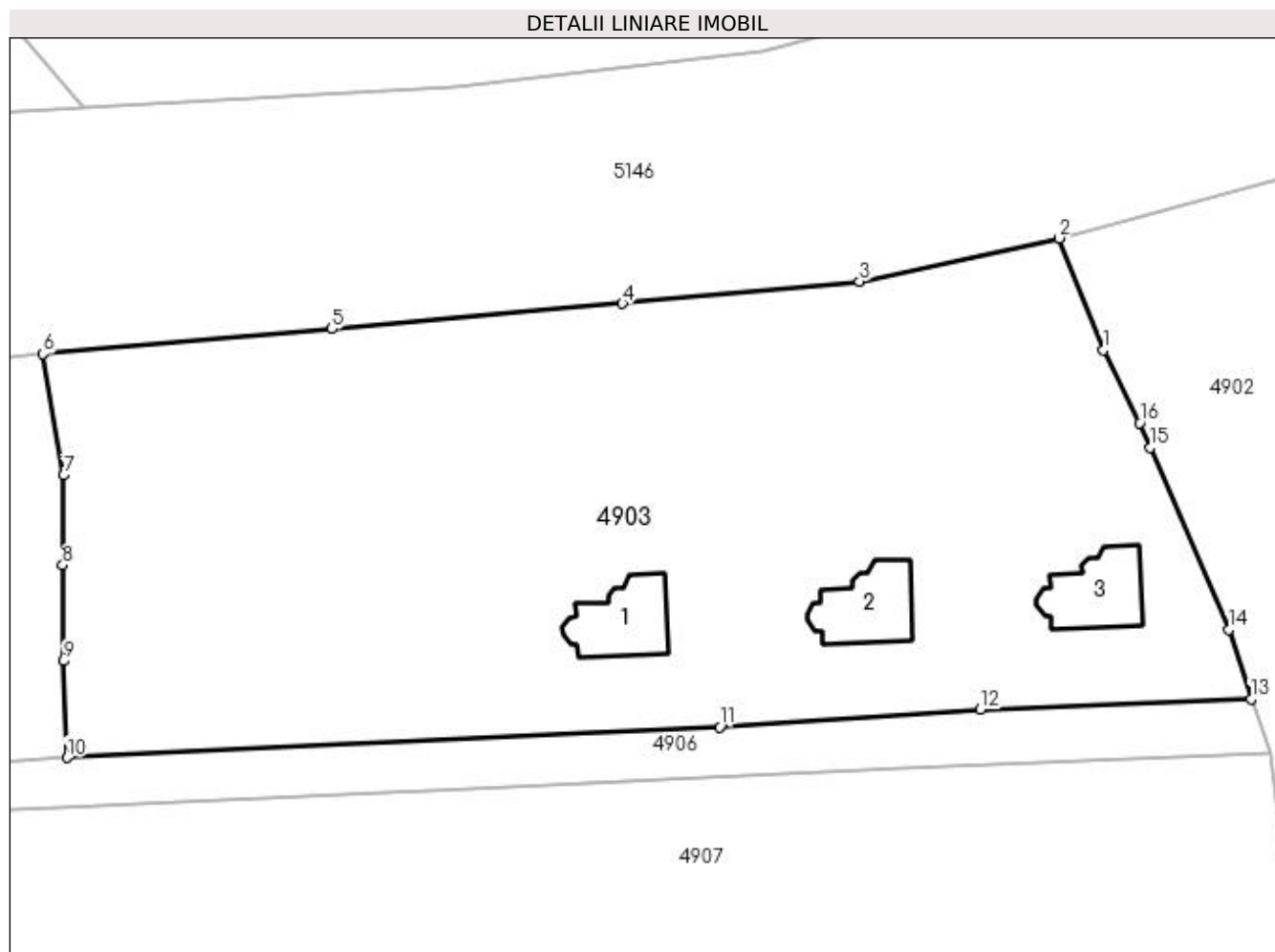
Inscrieri privind dezmembramintele dreptului de proprietate, drepturi reale de garanție și sarcini	Referințe
NU SUNT	

Anexa Nr. 1 La Partea I

Teren

Nr cadastral	Suprafața (mp)*	Observații / Referințe
30460	5.815	Provenit din CF 30460, nr. cad. 30460

* Suprafața este determinată în planul de proiecție Stereo 70.



Date referitoare la teren

Crt	Categorie folosință	Intra vilan	Suprafața (mp)	Tarla	Parcelă	Nr. topo	Observații / Referințe
1	curți constructii	NU	847	-	-	-	
2	faneata	NU	4.968	-	-	-	

Date referitoare la construcții

Crt	Număr	Destinație construcție	Supraf. (mp)	Situație juridică	Observații / Referințe
A1.1		construcții de locuințe	81	Cu acte	Nr. niveluri:2; S. construita la sol:81 mp; S. construita desfasurata:162 mp; Casă de locuit, P+E
A1.2		construcții de locuințe	81	Cu acte	Nr. niveluri:2; S. construita la sol:81 mp; S. construita desfasurata:162 mp; Casă de locuit, P+E
A1.3		construcții de locuințe	81	Cu acte	Nr. niveluri:2; S. construita la sol:81 mp; S. construita desfasurata:162 mp; Casă de locuit, P+E

Lungime Segmente

1) Valorile lungimilor segmentelor sunt obținute din proiecție în plan.

Punct început	X / Y	Punct sfârșit	X / Y	Lungime segment (** (m)
---------------	-------	---------------	-------	-------------------------

Punct început	X / Y	Punct sfârşit	X / Y	Lungime segment (** (m)
1	526.558,381 662.786,156	2	526.553,483 662.798,568	13.343
2	526.553,483 662.798,568	3	526.531,331 662.793,79	22.661
3	526.531,331 662.793,79	4	526.505,017 662.791,314	26.43
4	526.505,017 662.791,314	5	526.472,797 662.788,493	32.343
5	526.472,797 662.788,493	6	526.440,771 662.785,73	32.145
6	526.440,771 662.785,73	7	526.443,066 662.772,296	13.629
7	526.443,066 662.772,296	8	526.442,927 662.762,324	9.973
8	526.442,927 662.762,324	9	526.443,041 662.751,678	10.647
9	526.443,041 662.751,678	10	526.443,407 662.740,971	10.713
10	526.443,407 662.740,971	11	526.515,796 662.744,38	72.469
11	526.515,796 662.744,38	12	526.544,723 662.746,326	28.992
12	526.544,723 662.746,326	13	526.574,755 662.747,479	30.054
13	526.574,755 662.747,479	14	526.572,272 662.755,176	8.088
14	526.572,272 662.755,176	15	526.563,576 662.775,341	21.96
15	526.563,576 662.775,341	16	526.562,393 662.778,083	2.986
16	526.562,393 662.778,083	1	526.558,381 662.786,156	9.015

** Lungimile segmentelor sunt determinate în planul de proiecţie Stereo 70 şi sunt rotunjite la 1 milimetru.

*** Distanţa dintre puncte este formată din segmente cumulate ce sunt mai mici decât valoarea 1 milimetru.

**DATE DESPRE IMOBILUL NR. 4904**

Oficiul de Cadastru și Publicitate Imobiliară SUCEAVA
Biroul de Cadastru și Publicitate Imobiliară Campulung Moldovenesc

A. Partea I. Descrierea imobilului

TEREN Intravilan

Adresa: Loc. Valea Putnei, Str Fierului, Nr. 1, Jud. Suceava

Nr. Crt	Nr cadastral Nr. topografic	Suprafața* (mp)	Observații / Referințe
A1	30459	2.962	Sector cadastral:88 Teren neimprijmit; Provenit din CF 30459, nr. cad. 30459

Construcții

Crt	Nr cadastral Nr. topografic	Adresa	Observații / Referințe
A1.1		Loc. Valea Putnei, Str Fierului, Nr. 1, Jud. Suceava	Nr. niveluri:2; S. construita la sol:416 mp; S. construita desfasurata:832 mp; Construcție D+P

B. Partea II. Proprietari și acte

Inscrieri privitoare la dreptul de proprietate și alte drepturi reale		Referințe
7561 / 03/12/2009		
Act Notarial nr. CVC nr. 308, din 17/05/2004 emis de - (incheiere de rectificare din 19.05.2004 aut.la BNP Rotaru Dorina);		
B1	Intabulare, drept de PROPRIETATE, dobandit prin Conventie, cota actuala 1/1 1) ALBOI-ȘANDRU ALECSANDRU 2) ALBOI-ȘANDRU GRAȚIELA	A1
4904 / 18/12/2022		
Act Administrativ nr. Adeverință nr. 1700, din 02/11/2022 emis de Primăria Comunei Pojorâta;		
B2	Intabulare, drept de PROPRIETATE, dobandit prin Lege, cota actuala 1/1 1) ALBOI-ȘANDRU ALECSANDRU 2) ALBOI-ȘANDRU GRAȚIELA	A1.1

C. Partea III. SARCINI .

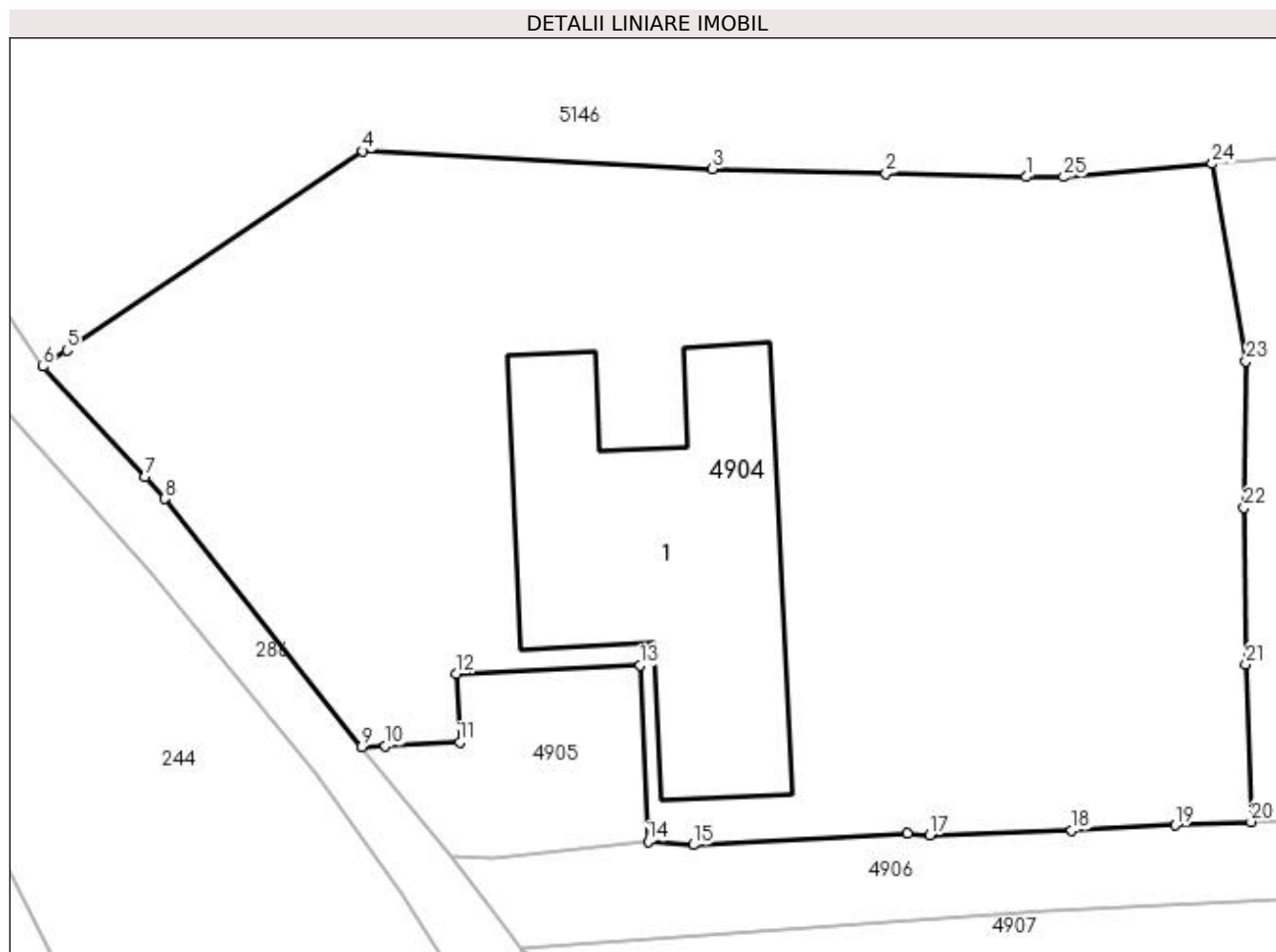
Inscrieri privind dezmembramintele dreptului de proprietate, drepturi reale de garanție și sarcini	Referințe
NU SUNT	

Anexa Nr. 1 La Partea I

Teren

Nr cadastral	Suprafața (mp)*	Observații / Referințe
30459	2.962	Provenit din CF 30459, nr. cad. 30459

* Suprafața este determinată în planul de proiecție Stereo 70.



Date referitoare la teren

Crt	Categorie folosință	Intravilan	Suprafața (mp)	Tarla	Parcelă	Nr. topo	Observații / Referințe
1	curți construcții	DA	639	-	-	-	
2	faneata	DA	2.323	-	-	-	

Date referitoare la construcții

Crt	Număr	Destinație construcție	Supraf. (mp)	Situație juridică	Observații / Referințe
A1.1		construcții industriale și edilitare	416	Cu acte	Nr. niveluri:2; S. construita la sol:416 mp; S. construita desfasurata:832 mp; Construcție D+P

Lungime Segmente

1) Valorile lungimilor segmentelor sunt obținute din proiecție în plan.

Punct început	X / Y	Punct sfârșit	X / Y	Lungime segment (** (m)
1	526.428,085 662.784,835	2	526.418,561 662.785,047	9.526
3	526.406,757 662.785,371	4	526.382,963 662.786,595	23.825

Punct început	X / Y	Punct sfârșit	X / Y	Lungime segment (** (m)
2	526.418,561 662.785,047	3	526.406,757 662.785,371	11.808
4	526.382,963 662.786,595	5	526.362,823 662.773,037	24.278

Punct început	X / Y	Punct sfârșit	X / Y	Lungime segment (** (m)
5	526.362,823 662.773,037	6	526.361,198 662.771,929	1.967
7	526.368,105 662.764,427	8	526.369,477 662.762,937	2.025
9	526.382,871 662.746,061	10	526.384,499 662.746,133	1.63
11	526.389,56 662.746,358	12	526.389,349 662.751,053	4.7
13	526.401,836 662.751,613	14	526.402,374 662.739,625	12.0
15	526.405,444 662.739,392	16	526.420,024 662.740,154	14.6
17	526.421,53 662.740,067	18	526.431,204 662.740,396	9.68
19	526.438,239 662.740,728	20	526.443,407 662.740,971	5.174
21	526.443,041 662.751,678	22	526.442,927 662.762,324	10.647
23	526.443,066 662.772,296	24	526.440,771 662.785,73	13.629
25	526.430,663 662.784,822	1	526.428,085 662.784,835	2.578

Punct început	X / Y	Punct sfârșit	X / Y	Lungime segment (** (m)
6	526.361,198 662.771,929	7	526.368,105 662.764,427	10.197
8	526.369,477 662.762,937	9	526.382,871 662.746,061	21.545
10	526.384,499 662.746,133	11	526.389,56 662.746,358	5.066
12	526.389,349 662.751,053	13	526.401,836 662.751,613	12.5
14	526.402,374 662.739,625	15	526.405,444 662.739,392	3.079
16	526.420,024 662.740,154	17	526.421,53 662.740,067	1.509
18	526.431,204 662.740,396	19	526.438,239 662.740,728	7.043
20	526.443,407 662.740,971	21	526.443,041 662.751,678	10.713
22	526.442,927 662.762,324	23	526.443,066 662.772,296	9.973
24	526.440,771 662.785,73	25	526.430,663 662.784,822	10.149

** Lungimile segmentelor sunt determinate în planul de proiecție Stereo 70 și sunt rotunjite la 1 milimetru.

*** Distanța dintre puncte este formată din segmente cumulate ce sunt mai mici decât valoarea 1 milimetru.

**DATE DESPRE IMOBILUL NR. 4905**

Oficiul de Cadastru și Publicitate Imobiliară SUCEAVA
 Biroul de Cadastru și Publicitate Imobiliară Campulung Moldovenesc

A. Partea I. Descrierea imobilului

TEREN Intravilan

Adresa: Loc. Valea Putnei, Jud. Suceava, Loc numit Mestecanis

Nr. Crt	Nr cadastral Nr. topografic	Suprafața* (mp)	Observații / Referințe
A1	35927	184	Sector cadastral:88 Teren neimprejmuit; Provenit din CF 35927, nr. top. 175

B. Partea II. Proprietari și acte

Inscrieri privitoare la dreptul de proprietate și alte drepturi reale		Referințe
844 / 19/05/2004		
Act Notarial nr. CVC nr. 308, din 17/05/2004 emis de - (Notar public. Incheiere rectificare din 19.05.2004);		
B1	Intabulare, drept de PROPRIETATE, dobandit prin Conventie, cota actuala 150/184 1) ALBOI- ȘANDRU ALECSANDRU 2) ALBOI-ȘANDRU GRAȚIELA	A1
4905 / 18/12/2022		
Act Normativ nr. Lege nr. 7, din 13/03/1996 emis de Parlamentul României;		
B2	Intabulare, drept de PROPRIETATE, dobandit prin Lege, cota actuala 34/184 1) NEIDENTIFICAT NEIDENTIFICAT	A1
Act Administrativ nr. Adeverință nr. 1489, din 24/10/2022 emis de Primăria Comunei Pojorâta;		
B3	Se notează posesia faptică în favoarea lui 1) ALBOI- ȘANDRU ALECSANDRU 2) ALBOI-ȘANDRU GRAȚIELA	A1

C. Partea III. SARCINI

Inscrieri privind dezmembramintele dreptului de proprietate, drepturi reale de garanție și sarcini		Referințe
268 / 02/02/2006		
Act Notarial nr. Contract de locațiune nr. 4066, din 18/11/2005 emis de - (anexa 1);		
C1	Intabulare, drept de FOLOSINTA pe o perioada de 19 ani, in scopul de a construi un turn de radiorelee si de a instala, asambla, opera, intretine si modifica dupa nevoie sale o statie de baza pentru sistemul de telefonie mobila GSM 1) COSMOTE ROMANIAN MOBILE TELECOMMUNICATION SA BUCURESTI, CIF:9999999999999, LIPSA CUI	A1

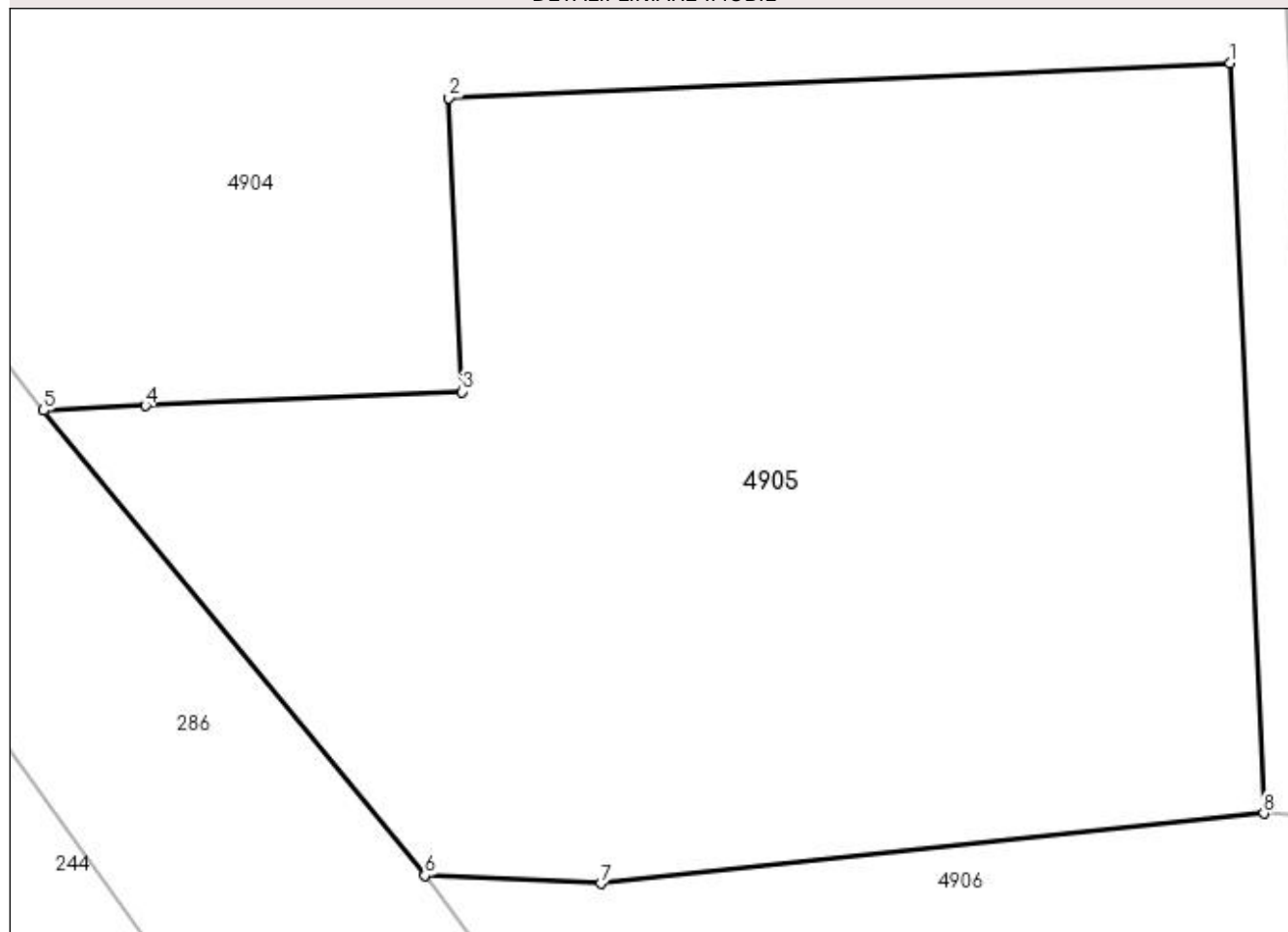
Anexa Nr. 1 La Partea I

Teren

Nr cadastral	Suprafața (mp)*	Observații / Referințe
35927	184	Provenit din CF 35927, nr. top. 175

* Suprafața este determinată în planul de proiecție Stereo 70.

DETALII LINIARE IMOBIL



Date referitoare la teren

Crt	Categorie folosință	Intravilan	Suprafața (mp)	Tarla	Parcelă	Nr. topo	Observații / Referințe
1	faneata	DA	184	-	-	-	

Lungime Segmente

1) Valorile lungimilor segmentelor sunt obținute din proiecție în plan.

Punct început	X / Y	Punct sfârșit	X / Y	Lungime segment (** (m)
1	526.401,836 662.751,613	2	526.389,349 662.751,053	12.5
2	526.389,349 662.751,053	3	526.389,56 662.746,358	4.7
3	526.389,56 662.746,358	4	526.384,499 662.746,133	5.066
4	526.384,499 662.746,133	5	526.382,871 662.746,061	1.63
5	526.382,871 662.746,061	6	526.388,965 662.738,634	9.607

Punct început	X / Y	Punct sfârșit	X / Y	Lungime segment (** (m)
6	526.388,965 662.738,634	7	526.391,779 662.738,503	2.817
7	526.391,779 662.738,503	8	526.402,374 662.739,625	10.654
8	526.402,374 662.739,625	1	526.401,836 662.751,613	12.0

** Lungimile segmentelor sunt determinate în planul de proiecție Stereo 70 și sunt rotunjite la 1 milimetru.

*** Distanța dintre puncte este formată din segmente cumulate ce sunt mai mici decât valoarea 1 milimetru.

**DATE DESPRE IMOBILUL NR. 4906**

Oficiul de Cadastru și Publicitate Imobiliară SUCEAVA
 Biroul de Cadastru și Publicitate Imobiliară Campulung Moldovenesc

A. Partea I. Descrierea imobilului

TEREN Necunoscut

Nr. cadastral vechi:34282

Adresa: Loc. Valea Putnei, Jud. Suceava, Loc numit Mestecanis

Nr. Crt	Nr cadastral Nr. topografic	Suprafața* (mp)	Observații / Referințe
A1	33014	1.062	Sector cadastral:88 Teren neimprejmuit; Provenit din CF 33014, nr. cad. 33014

B. Partea II. Proprietari și acte

Inscrieri privitoare la dreptul de proprietate și alte drepturi reale		Referințe
2014 / 16/02/2017		
Act Notarial nr. 275, din 15/02/2017 emis de Scraba Luminita Ana Maria;		
B1	Intabulare, drept de PROPRIETATEca bun comun, dobandit prin Conventie, cota actuala 1/1 1) TUDOSE MARCELA 2) TUDOSE RADU	A1

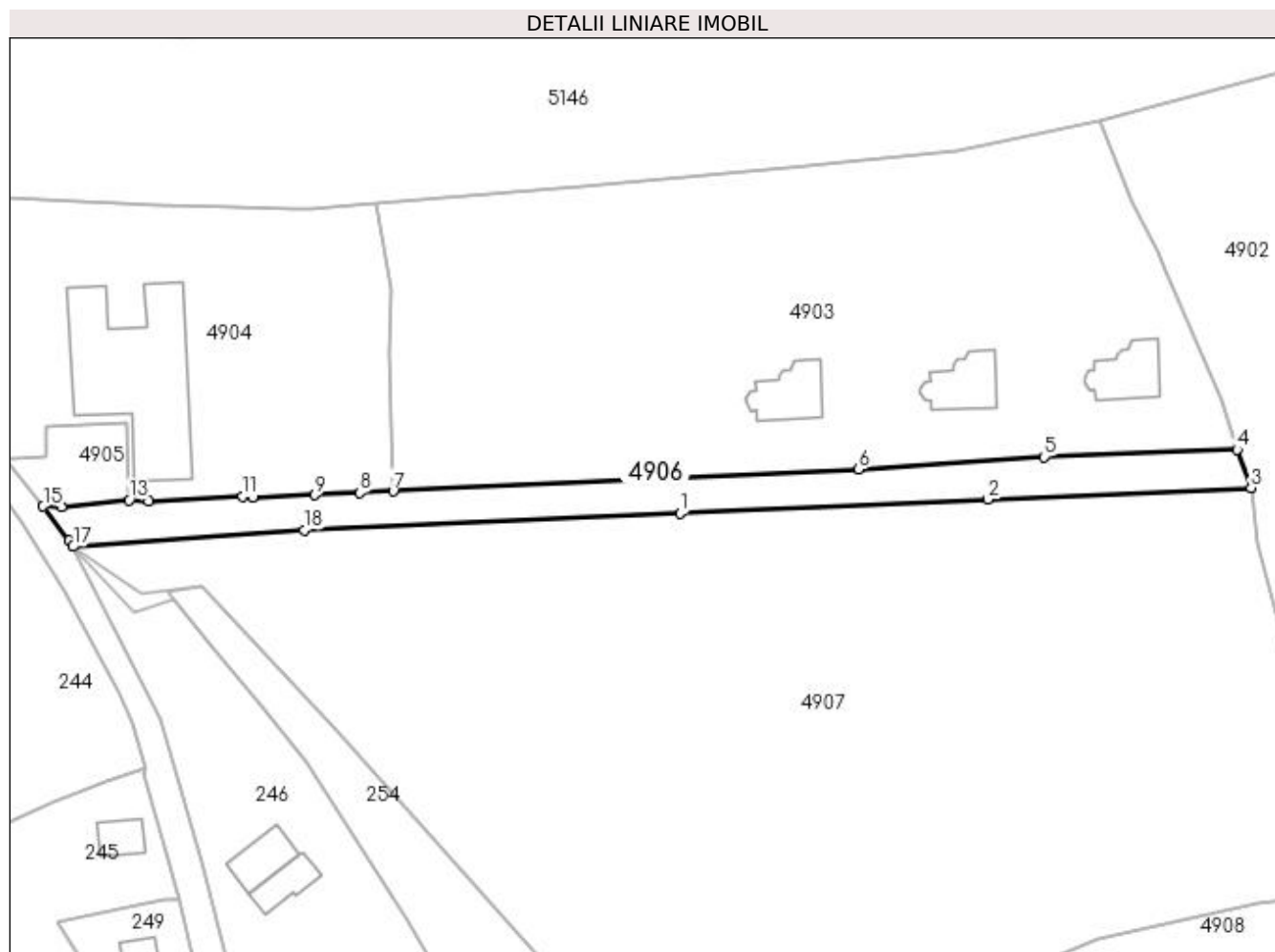
C. Partea III. SARCINI .

Inscrieri privind dezmembramintele dreptului de proprietate, drepturi reale de garanție și sarcini	Referințe
NU SUNT	

Anexa Nr. 1 La Partea I**Teren**

Nr cadastral	Suprafața (mp)*	Observații / Referințe
33014	1.062	Provenit din CF 33014, nr. cad. 33014

* Suprafața este determinată în planul de proiecție Stereo 70.

**Date referitoare la teren**

Crt	Categorie folosință	Intra vilan	Suprafața (mp)	Tarla	Parcelă	Nr. topo	Observații / Referințe
1	faneata	DA	311	-	-	-	
2	faneata	NU	751	-	-	-	

Lungime Segmente

1) Valorile lungimilor segmentelor sunt obținute din proiecție în plan.

Punct început	X / Y	Punct sfârșit	X / Y	Lungime segment (** (m)
1	526.488,046 662.737,587	2	526.535,964 662.739,749	47.967
2	526.535,964 662.739,749	3	526.576,913 662.741,521	40.987
3	526.576,913 662.741,521	4	526.574,755 662.747,479	6.337
4	526.574,755 662.747,479	5	526.544,723 662.746,326	30.054

Punct început	X / Y	Punct sfârșit	X / Y	Lungime segment (** (m)
5	526.544,723 662.746,326	6	526.515,796 662.744,38	28.992
6	526.515,796 662.744,38	7	526.443,407 662.740,971	72.469
7	526.443,407 662.740,971	8	526.438,239 662.740,728	5.174
8	526.438,239 662.740,728	9	526.431,204 662.740,396	7.043
9	526.431,204 662.740,396	10	526.421,53 662.740,067	9.68
10	526.421,53 662.740,067	11	526.420,024 662.740,154	1.509
11	526.420,024 662.740,154	12	526.405,444 662.739,392	14.6
12	526.405,444 662.739,392	13	526.402,374 662.739,625	3.079
13	526.402,374 662.739,625	14	526.391,779 662.738,503	10.654
14	526.391,779 662.738,503	15	526.388,965 662.738,634	2.817
15	526.388,965 662.738,634	16	526.393,01 662.733,298	6.696
16	526.393,01 662.733,298	17	526.393,663 662.732,397	1.113
17	526.393,663 662.732,397	18	526.429,567 662.734,948	35.995
18	526.429,567 662.734,948	1	526.488,046 662.737,587	58.539

** Lungimile segmentelor sunt determinate în planul de proiecție Stereo 70 și sunt rotunjite la 1 milimetru.

*** Distanța dintre puncte este formată din segmente cumulate ce sunt mai mici decât valoarea 1 milimetru.

**DATE DESPRE IMOBILUL NR. 4907**

Oficiul de Cadastru și Publicitate Imobiliară SUCEAVA
 Biroul de Cadastru și Publicitate Imobiliară Campulung Moldovenesc

A. Partea I. Descrierea imobilului

TEREN Necunoscut

Nr. cadastral vechi:34282

Adresa: Loc. Valea Putnei, Jud. Suceava, Loc numit Mestecanis

Nr. Crt	Nr cadastral Nr. topografic	Suprafața* (mp)	Observații / Referințe
A1	33013	11.022	Sector cadastral:88 Teren neimprejmuit; Provenit din CF 33013, nr. cad. 33013

B. Partea II. Proprietari și acte

Inscrieri privitoare la dreptul de proprietate și alte drepturi reale		Referințe
2016 / 16/02/2017		
Act Notarial nr. 275, din 15/02/2017 emis de Scraba Luminita Ana Maria;		
B1	Intabulare, drept de PROPRIETATEca bun comun, dobandit prin Conventie, cota actuala 1/1 1) TUDOSE MARCELA 2) TUDOSE RADU	A1

C. Partea III. SARCINI .

Inscrieri privind dezmembramintele dreptului de proprietate, drepturi reale de garanție și sarcini	Referințe
NU SUNT	

Anexa Nr. 1 La Partea I**Teren**

Nr cadastral	Suprafața (mp)*	Observații / Referințe
33013	11.022	Provenit din CF 33013, nr. cad. 33013

* Suprafața este determinată în planul de proiecție Stereo 70.

DETALII LINIARE IMOBIL**Date referitoare la teren**

Crt	Categorie folosință	Intravilan	Suprafața (mp)	Tarla	Parcelă	Nr. topo	Observații / Referințe
1	pasune	DA	1.720	-	-	-	
2	pasune	NU	9.302	-	-	-	

Lungime Segmente

1) Valorile lungimilor segmentelor sunt obținute din proiecție în plan.

Punct început	X / Y	Punct sfârșit	X / Y	Lungime segment (** (m)
1	526.577,877 662.732,826	2	526.576,913 662.741,521	8.748
2	526.576,913 662.741,521	3	526.535,964 662.739,749	40.987
3	526.535,964 662.739,749	4	526.488,046 662.737,587	47.967
4	526.488,046 662.737,587	5	526.429,567 662.734,948	58.539

Punct început	X / Y	Punct sfârșit	X / Y	Lungime segment (** (m)
5	526.429,567 662.734,948	6	526.393,663 662.732,397	35.995
6	526.393,663 662.732,397	7	526.404,439 662.724,936	13.107
7	526.404,439 662.724,936	8	526.413,759 662.726,189	9.404
8	526.413,759 662.726,189	9	526.434,592 662.703,868	30.533
9	526.434,592 662.703,868	10	526.473,227 662.660,746	57.898
10	526.473,227 662.660,746	11	526.481,044 662.653,622	10.576
11	526.481,044 662.653,622	12	526.489,085 662.646,307	10.87
12	526.489,085 662.646,307	13	526.506,806 662.656,817	20.603
13	526.506,806 662.656,817	14	526.519,624 662.666,81	16.253
14	526.519,624 662.666,81	15	526.536,165 662.664,421	16.713
15	526.536,165 662.664,421	16	526.552,997 662.671,223	18.154
16	526.552,997 662.671,223	17	526.577,963 662.676,901	25.604
17	526.577,963 662.676,901	18	526.596,129 662.679,209	18.312
18	526.596,129 662.679,209	19	526.590,079 662.696,514	18.332
19	526.590,079 662.696,514	20	526.584,228 662.708,857	13.66
20	526.584,228 662.708,857	1	526.577,877 662.732,826	24.796

** Lungimile segmentelor sunt determinate în planul de proiecție Stereo 70 și sunt rotunjite la 1 milimetru.

*** Distanța dintre puncte este formată din segmente cumulate ce sunt mai mici decât valoarea 1 milimetru.

**DATE DESPRE IMOBILUL NR. 4908**

Oficiul de Cadastru și Publicitate Imobiliară SUCEAVA
Biroul de Cadastru și Publicitate Imobiliară Campulung Moldovenesc

A. Partea I. Descrierea imobilului

TEREN Extravilan

Adresa: Jud. Suceava, Loc numit Mestecanis

Nr. Crt	Nr cadastral Nr. topografic	Suprafața* (mp)	Observații / Referințe
A1	33618	39.690	Sector cadastral:88 Teren neimprejmuit; CF 33618, 34362, nr. top. 405/5, 405/6

B. Partea II. Proprietari și acte

Inscrieri privitoare la dreptul de proprietate și alte drepturi reale		Referințe
4908 / 18/12/2022		
Act Normativ nr. Lege nr. 7, din 13/03/1996 emis de Parlamentul României;		
B1	Inscrierea provizorie, drept de PROPRIETATE, dobandit prin Lege, cota actuala 1/1 1) COMUNA POJORÂTA, CIF:4441425	A1

C. Partea III. SARCINI .

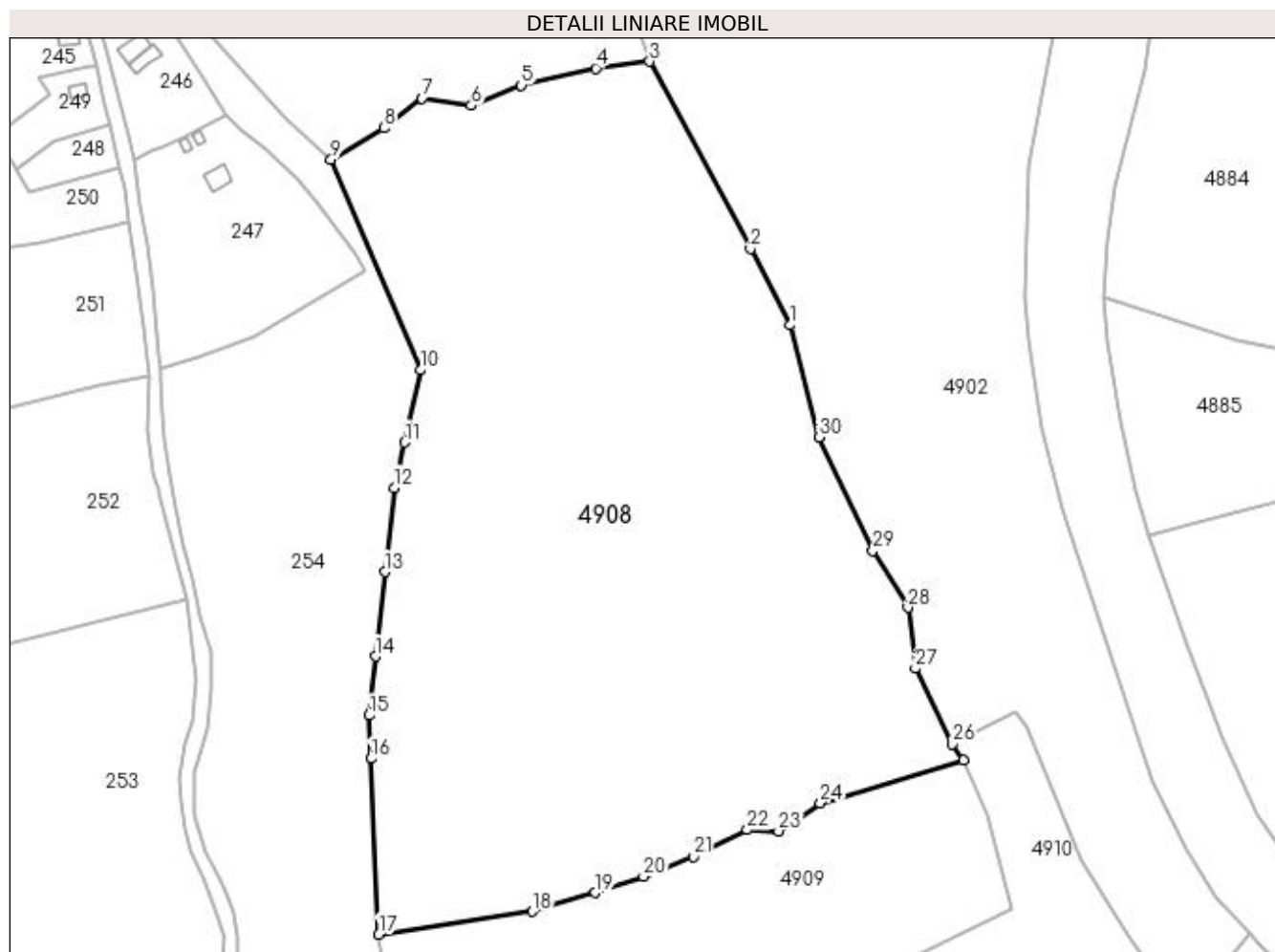
Inscrieri privind dezmembramintele dreptului de proprietate, drepturi reale de garanție și sarcini	Referințe
NU SUNT	

Anexa Nr. 1 La Partea I

Teren

Nr cadastral	Suprafața (mp)*	Observații / Referințe
33618	39.690	CF 33618, 34362, nr. top. 405/5, 405/6

* Suprafața este determinată în planul de proiecție Stereo 70.



Date referitoare la teren

Crt	Categorie folosință	Intravilan	Suprafața (mp)	Tarla	Parcelă	Nr. topo	Observații / Referințe
1	pașune	NU	39.690	-	-	-	

Lungime Segmente

1) Valorile lungimilor segmentelor sunt obținute din proiecție în plan.

Punct început	X / Y	Punct sfârșit	X / Y	Lungime segment (** (m)
1	526.643,394 662.590,737	2	526.629,961 662.616,3	28.878
3	526.596,129 662.679,209	4	526.577,963 662.676,901	18.312
5	526.552,997 662.671,223	6	526.536,165 662.664,421	18.154
7	526.519,624 662.666,81	8	526.506,806 662.656,817	16.253
9	526.489,085 662.646,307	10	526.519,225 662.575,58	76.881

Punct început	X / Y	Punct sfârșit	X / Y	Lungime segment (** (m)
2	526.629,961 662.616,3	3	526.596,129 662.679,209	71.429
4	526.577,963 662.676,901	5	526.552,997 662.671,223	25.604
6	526.536,165 662.664,421	7	526.519,624 662.666,81	16.713
8	526.506,806 662.656,817	9	526.489,085 662.646,307	20.603
10	526.519,225 662.575,58	11	526.513,745 662.551,304	24.887

Punct început	X / Y	Punct sfârșit	X / Y	Lungime segment (** (m)	Punct început	X / Y	Punct sfârșit	X / Y	Lungime segment (** (m)
11	526.513,745 662.551,304	12	526.510,31 662.536,088	15.599	12	526.510,31 662.536,088	13	526.507,17 662.507,839	28.423
13	526.507,17 662.507,839	14	526.504,021 662.479,51	28.503	14	526.504,021 662.479,51	15	526.501,821 662.459,719	19.913
15	526.501,821 662.459,719	16	526.502,473 662.445,167	14.567	16	526.502,473 662.445,167	17	526.505,116 662.386,184	59.042
17	526.505,116 662.386,184	18	526.556,686 662.393,803	52.13	18	526.556,686 662.393,803	19	526.577,884 662.400,118	22.119
19	526.577,884 662.400,118	20	526.594,044 662.405,562	17.052	20	526.594,044 662.405,562	21	526.610,696 662.412,28	17.956
21	526.610,696 662.412,28	22	526.628,811 662.421,266	20.221	22	526.628,811 662.421,266	23	526.639,383 662.420,85	10.58
23	526.639,383 662.420,85	24	526.653,424 662.430,311	16.931	24	526.653,424 662.430,311	25	526.701,37 662.444,576	50.023
25	526.701,37 662.444,576	26	526.697,719 662.450,092	6.615	26	526.697,719 662.450,092	27	526.685,322 662.475,435	28.213
27	526.685,322 662.475,435	28	526.682,827 662.495,904	20.62	28	526.682,827 662.495,904	29	526.671,03 662.514,996	22.443
29	526.671,03 662.514,996	30	526.652,902 662.553,077	42.176	30	526.652,902 662.553,077	1	526.643,394 662.590,737	38.842

** Lungimile segmentelor sunt determinate în planul de proiecție Stereo 70 și sunt rotunjite la 1 milimetru.

*** Distanța dintre puncte este formată din segmente cumulate ce sunt mai mici decât valoarea 1 milimetru.

**DATE DESPRE IMOBILUL NR. 4909**

Oficiul de Cadastru și Publicitate Imobiliară SUCEAVA
Biroul de Cadastru și Publicitate Imobiliară Campulung Moldovenesc

A. Partea I. Descrierea imobilului

TEREN Extravilan

Adresa: Jud. Suceava, Loc numit Mestecanis

Nr. Crt	Nr cadastral Nr. topografic	Suprafața* (mp)	Observații / Referințe
A1	30167	11.212	Sector cadastral:88 Teren neimprejmuit; Provenit din CF 30167, nr. cad. 30167

B. Partea II. Proprietari și acte

Inscrieri privitoare la dreptul de proprietate și alte drepturi reale		Referințe
2274 / 16/04/2009		
Act Notarial nr. 459, din 16/04/2009 emis de BNP Ana Maria Scraba Luminita;		
B1	Intabulare, drept de PROPRIETATE ca bun comun, dobandit prin Conventie, cota actuala 1/2 1) ANTONIU ANGI TONI, LIPSĂ CNP	A1
11398 / 03/11/2011		
Act Notarial nr. 52, din 28/10/2011 emis de BNP CONDRUT OANA FRANCESCA;		
B2	Intabulare, drept de PROPRIETATE, dobandit prin Succesiune, cota actuala 1/2 1) ANTONIU ANDREI-COSMIN	A1

C. Partea III. SARCINI .

Inscrieri privind dezmembramintele dreptului de proprietate, drepturi reale de garanție și sarcini	Referințe
NU SUNT	

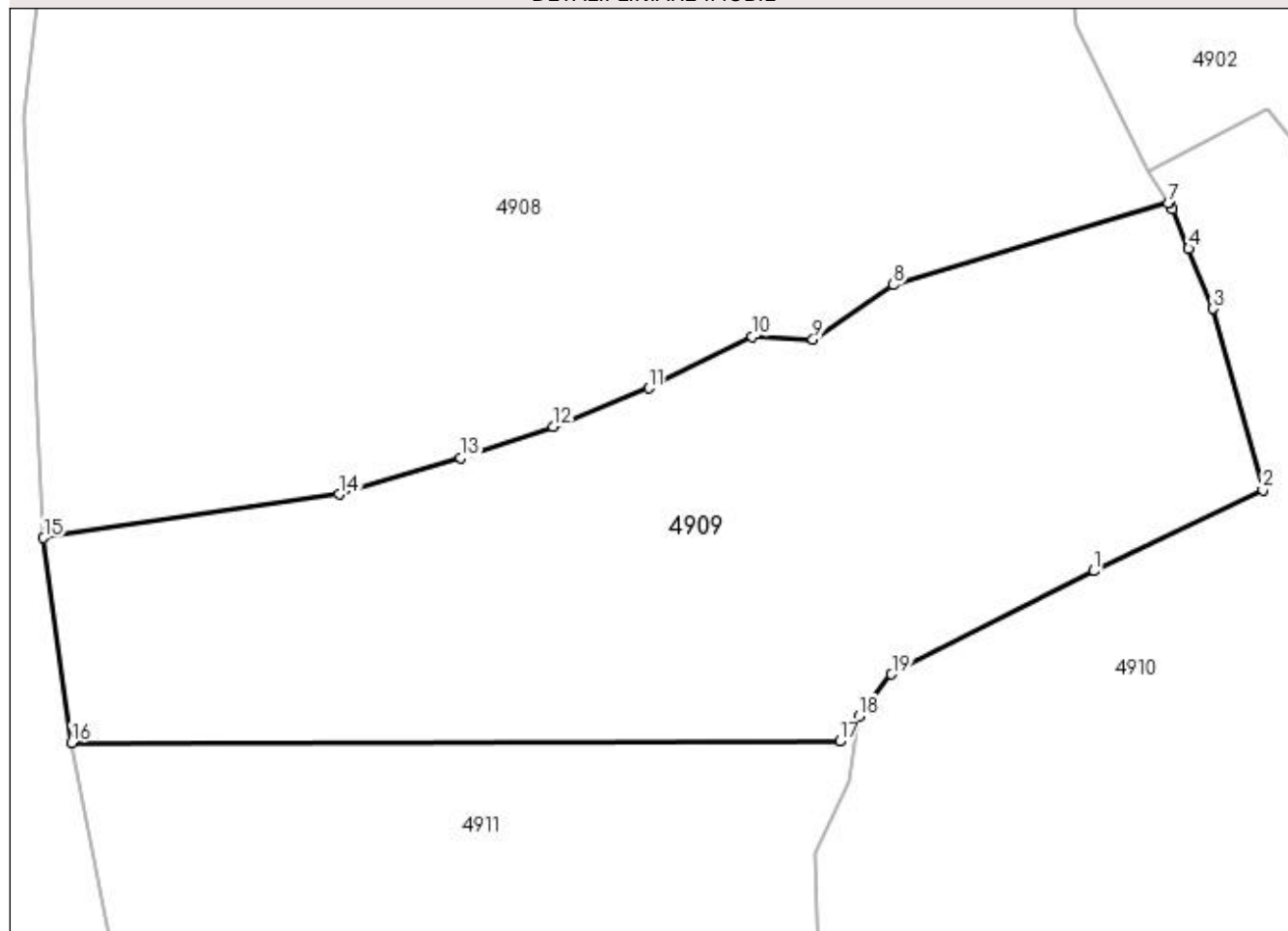
Anexa Nr. 1 La Partea I

Teren

Nr cadastral	Suprafața (mp)*	Observații / Referințe
30167	11.212	Provenit din CF 30167, nr. cad. 30167

* Suprafața este determinată în planul de proiecție Stereo 70.

DETALII LINIARE IMOBIL



Date referitoare la teren

Crt	Categorie folosință	Intra vilan	Suprafața (mp)	Tarla	Parcelă	Nr. topo	Observații / Referințe
1	pasune	NU	11.212	-	-	-	

Lungime Segmente

1) Valorile lungimilor segmentelor sunt obținute din proiecție în plan.

Punct început	X / Y	Punct sfârșit	X / Y	Lungime segment (** (m)
1	526.688,377 662.380,435	2	526.717,877 662.394,564	32.709
2	526.717,877 662.394,564	3	526.709,227 662.426,162	32.761
3	526.709,227 662.426,162	4	526.704,918 662.436,62	11.311
4	526.704,918 662.436,62	5	526.702,084 662.443,497	7.438
5	526.702,084 662.443,497	6	526.701,61 662.444,647	1.244

Punct început	X / Y	Punct sfârșit	X / Y	Lungime segment (** (m)
6	526.701,61 662.444,647	7	526.701,37 662.444,576	0.25
7	526.701,37 662.444,576	8	526.653,424 662.430,311	50.023
8	526.653,424 662.430,311	9	526.639,383 662.420,85	16.931
9	526.639,383 662.420,85	10	526.628,811 662.421,266	10.58
10	526.628,811 662.421,266	11	526.610,696 662.412,28	20.221
11	526.610,696 662.412,28	12	526.594,044 662.405,562	17.956
12	526.594,044 662.405,562	13	526.577,884 662.400,118	17.052
13	526.577,884 662.400,118	14	526.556,686 662.393,803	22.119
14	526.556,686 662.393,803	15	526.505,116 662.386,184	52.13
15	526.505,116 662.386,184	16	526.510,007 662.350,478	36.039
16	526.510,007 662.350,478	17	526.644,049 662.350,705	134.042
17	526.644,049 662.350,705	18	526.647,409 662.355,06	5.501
18	526.647,409 662.355,06	19	526.653,089 662.362,422	9.298
19	526.653,089 662.362,422	1	526.688,377 662.380,435	39.62

** Lungimile segmentelor sunt determinate în planul de proiecție Stereo 70 și sunt rotunjite la 1 milimetru.

*** Distanța dintre puncte este formată din segmente cumulate ce sunt mai mici decât valoarea 1 milimetru.

**DATE DESPRE IMOBILUL NR. 4910**

Oficiul de Cadastru și Publicitate Imobiliară SUCEAVA
Biroul de Cadastru și Publicitate Imobiliară Campulung Moldovenesc

A. Partea I. Descrierea imobilului

TEREN Extravilan

Adresa: Jud. Suceava, Loc numit Mestecanis

Nr. Crt	Nr cadastral Nr. topografic	Suprafața* (mp)	Observații / Referințe
A1	35362	13.003	Sector cadastral:88 Teren neimprejmuit; Provenit din CF 35362, nr. cad. 35362, CF 30185, 30184, parte din nr. top. 405/7, 405/22

B. Partea II. Proprietari și acte

Inscrieri privitoare la dreptul de proprietate și alte drepturi reale	Referințe
8436 / 18/05/2022	
Act Administrativ nr. Hotărâre nr. 97, din 09/12/2013 emis de Consiliul Local al Comunei Pojorâta (act administrativ nr Adresa nr 3259 din 10.05.2022, emis de Primaria Pojorata);	
B1	A1
Intabulare, drept de PROPRIETATE, dobandit prin Lege, cota actuala 1/1 1) COMUNA POJORÂTA - DOMENIUL PRIVAT, CIF:4441425	

C. Partea III. SARCINI .

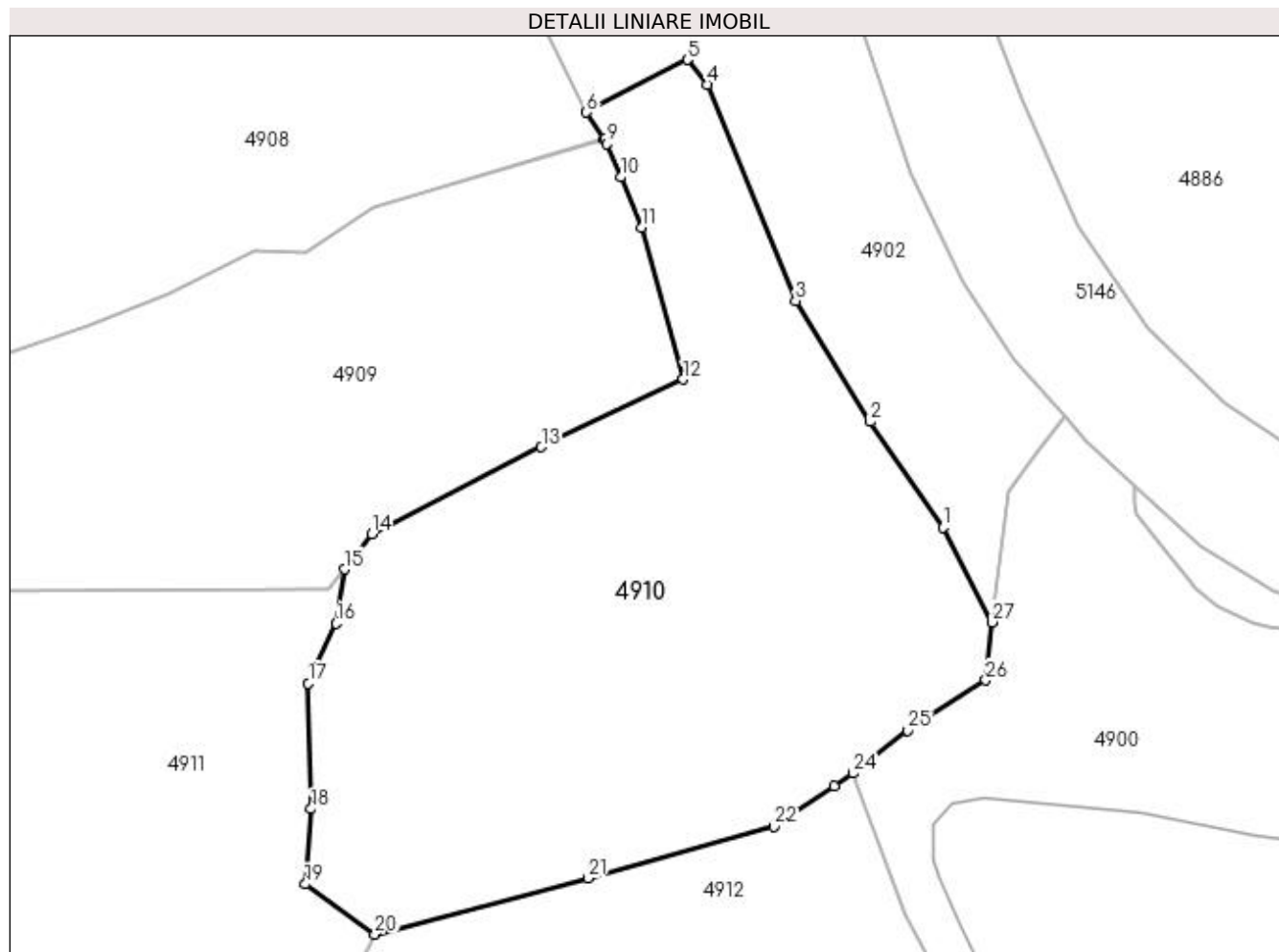
Inscrieri privind dezmembramintele dreptului de proprietate, drepturi reale de garanție și sarcini	Referințe
NU SUNT	

Anexa Nr. 1 La Partea I

Teren

Nr cadastral	Suprafața (mp)*	Observații / Referințe
35362	13.003	Provenit din CF 35362, nr. cad. 35362, CF 30185, 30184, parte din nr. top. 405/7, 405/22

* Suprafața este determinată în planul de proiecție Stereo 70.



Date referitoare la teren

Crt	Categorie folosință	Intra vilan	Suprafața (mp)	Tarla	Parcelă	Nr. topo	Observații / Referințe
1	pasune	NU	13.003	-	-	-	

Lungime Segmente

1) Valorile lungimilor segmentelor sunt obținute din proiecție în plan.

Punct început	X / Y	Punct sfârșit	X / Y	Lungime segment (** (m)
1	526.771,926 662.363,757	2	526.756,759 662.385,716	26.688
3	526.741,271 662.410,87	4	526.722,82 662.455,852	48.619
5	526.718,801 662.461,051	6	526.697,719 662.450,092	23.76
7	526.701,37 662.444,576	8	526.701,61 662.444,647	0.25
9	526.702,084 662.443,497	10	526.704,918 662.436,62	7.438

Punct început	X / Y	Punct sfârșit	X / Y	Lungime segment (** (m)
2	526.756,759 662.385,716	3	526.741,271 662.410,87	29.54
4	526.722,82 662.455,852	5	526.718,801 662.461,051	6.571
6	526.697,719 662.450,092	7	526.701,37 662.444,576	6.615
8	526.701,61 662.444,647	9	526.702,084 662.443,497	1.244
10	526.704,918 662.436,62	11	526.709,227 662.426,162	11.311

Punct început	X / Y	Punct sfârșit	X / Y	Lungime segment (** (m)
11	526.709,227 662.426,162	12	526.717,877 662.394,564	32.761
13	526.688,377 662.380,435	14	526.653,089 662.362,422	39.62
15	526.647,409 662.355,06	16	526.645,656 662.343,755	11.44
17	526.639,882 662.331,266	18	526.640,464 662.305,181	26.091
19	526.639,236 662.289,506	20	526.653,77 662.279,072	17.891
21	526.698,123 662.290,765	22	526.736,818 662.301,507	40.158
23	526.749,27 662.309,902	24	526.753,28 662.312,606	4.836
25	526.764,598 662.321,506	26	526.780,823 662.331,969	19.306
27	526.782,144 662.344,013	1	526.771,926 662.363,757	22.231

Punct început	X / Y	Punct sfârșit	X / Y	Lungime segment (** (m)
12	526.717,877 662.394,564	13	526.688,377 662.380,435	32.709
14	526.653,089 662.362,422	15	526.647,409 662.355,06	9.298
16	526.645,656 662.343,755	17	526.639,882 662.331,266	13.759
18	526.640,464 662.305,181	19	526.639,236 662.289,506	15.723
20	526.653,77 662.279,072	21	526.698,123 662.290,765	45.868
22	526.736,818 662.301,507	23	526.749,27 662.309,902	15.018
24	526.753,28 662.312,606	25	526.764,598 662.321,506	14.398
26	526.780,823 662.331,969	27	526.782,144 662.344,013	12.116

** Lungimile segmentelor sunt determinate în planul de proiecție Stereo 70 și sunt rotunjite la 1 milimetru.

*** Distanța dintre puncte este formată din segmente cumulate ce sunt mai mici decât valoarea 1 milimetru.

**DATE DESPRE IMOBILUL NR. 4911**

Oficiul de Cadastru și Publicitate Imobiliară SUCEAVA
Biroul de Cadastru și Publicitate Imobiliară Campulung Moldovenesc

A. Partea I. Descrierea imobilului

TEREN Extravilan

Adresa: Jud. Suceava, Loc numit Mestecanis

Nr. Crt	Nr cadastral Nr. topografic	Suprafața* (mp)	Observații / Referințe
A1	30174	11.301	Sector cadastral:88 Teren neimprejmuit; CF 30174, 30185, parte din nr. top. 405/22, 405/7

B. Partea II. Proprietari și acte

Inscrieri privitoare la dreptul de proprietate și alte drepturi reale	Referințe
4911 / 18/12/2022	
Act Normativ nr. Lege nr. 7, din 13/03/1996 emis de Parlamentul României;	
B1	A1
Intabulare, drept de PROPRIETATE, dobândit prin Lege, cota actuala 1/1 1) NEIDENTIFICAT NEIDENTIFICAT	
Act Administrativ nr. Adeverință nr. 1490, din 24/10/2022 emis de Primăria Comunei Pojorâta;	
B2	A1
Se notează posesia faptică în favoarea lui 1) FLOCEA MARIA-DOINA	

C. Partea III. SARCINI .

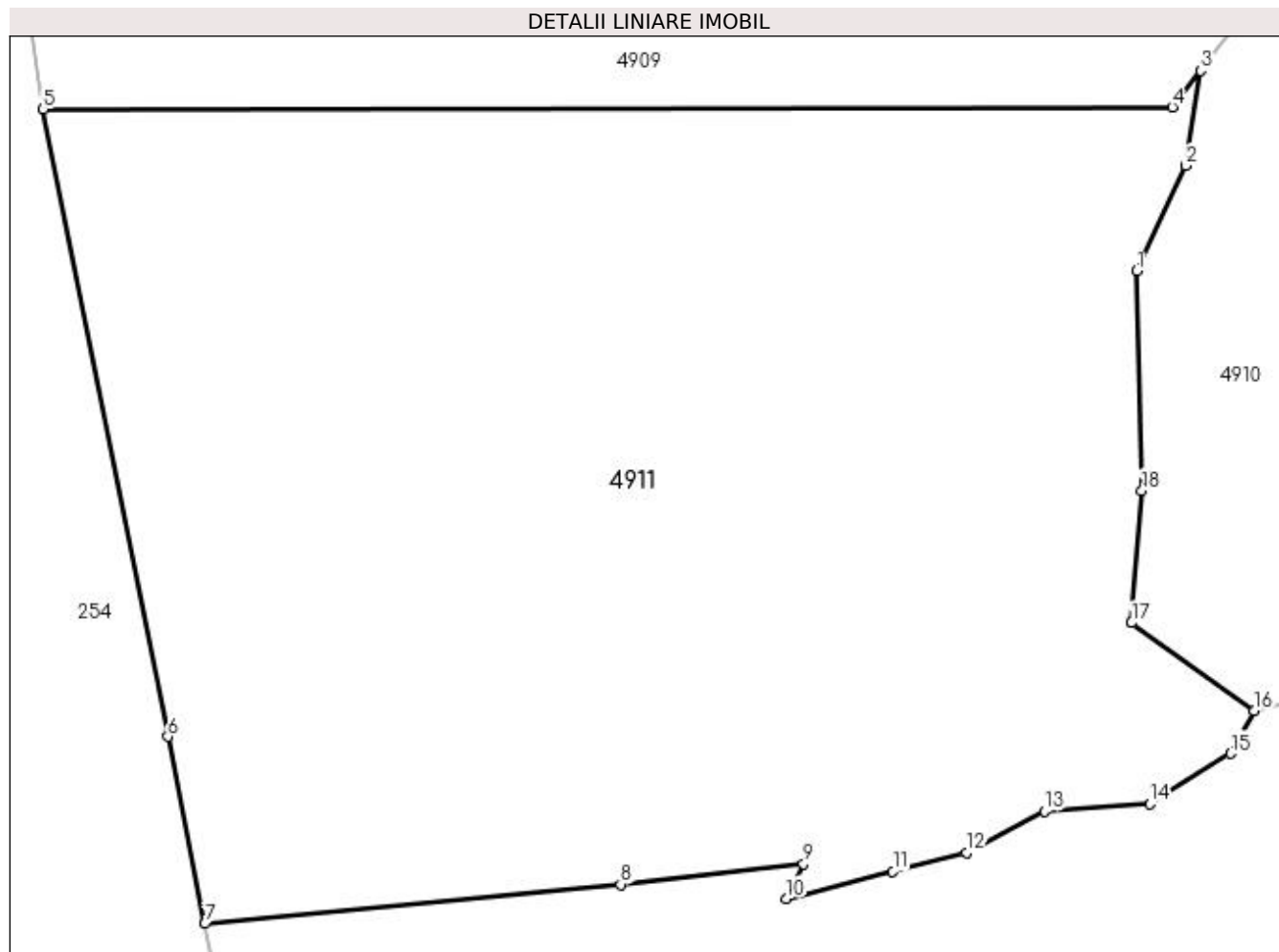
Inscrieri privind dezmembramintele dreptului de proprietate, drepturi reale de garanție și sarcini	Referințe
NU SUNT	

Anexa Nr. 1 La Partea I

Teren

Nr cadastral	Suprafața (mp)*	Observații / Referințe
30174	11.301	CF 30174, 30185, parte din nr. top. 405/22, 405/7

* Suprafața este determinată în planul de proiecție Stereo 70.



Date referitoare la teren

Crt	Categorie folosință	Intravilan	Suprafața (mp)	Tarla	Parcelă	Nr. topo	Observații / Referințe
1	pasune	NU	11.301	-	-	-	

Lungime Segmente

1) Valorile lungimilor segmentelor sunt obținute din proiecție în plan.

Punct început	X / Y	Punct sfârșit	X / Y	Lungime segment (** (m)
1	526.639,882 662.331,266	2	526.645,656 662.343,755	13.759
2	526.645,656 662.343,755	3	526.647,409 662.355,06	11.44
3	526.647,409 662.355,06	4	526.644,049 662.350,705	5.501
4	526.644,049 662.350,705	5	526.510,007 662.350,478	134.042
5	526.510,007 662.350,478	6	526.524,806 662.275,986	75.948

Punct început	X / Y	Punct sfârșit	X / Y	Lungime segment (** (m)
6	526.524,806 662.275,986	7	526.529,215 662.253,792	22.628
7	526.529,215 662.253,792	8	526.578,58 662.258,438	49.583
8	526.578,58 662.258,438	9	526.600,274 662.260,892	21.832
9	526.600,274 662.260,892	10	526.598,226 662.256,76	4.612
10	526.598,226 662.256,76	11	526.610,893 662.259,971	13.068
11	526.610,893 662.259,971	12	526.619,608 662.262,215	8.999
12	526.619,608 662.262,215	13	526.628,869 662.267,147	10.492
13	526.628,869 662.267,147	14	526.641,44 662.267,967	12.598
14	526.641,44 662.267,967	15	526.650,968 662.273,987	11.27
15	526.650,968 662.273,987	16	526.653,77 662.279,072	5.806
16	526.653,77 662.279,072	17	526.639,236 662.289,506	17.891
17	526.639,236 662.289,506	18	526.640,464 662.305,181	15.723
18	526.640,464 662.305,181	1	526.639,882 662.331,266	26.091

** Lungimile segmentelor sunt determinate în planul de proiecție Stereo 70 și sunt rotunjite la 1 milimetru.

*** Distanța dintre puncte este formată din segmente cumulate ce sunt mai mici decât valoarea 1 milimetru.

**DATE DESPRE IMOBILUL NR. 4912**

Oficiul de Cadastru și Publicitate Imobiliară SUCEAVA
Biroul de Cadastru și Publicitate Imobiliară Campulung Moldovenesc

A. Partea I. Descrierea imobilului

TEREN Extravilan

Adresa: Jud. Suceava, Loc numit Mestecanis

Nr. Crt	Nr cadastral Nr. topografic	Suprafața* (mp)	Observații / Referințe
A1		12.163	Sector cadastral:88 Teren neimprejmit;

B. Partea II. Proprietari și acte

Inscrieri privitoare la dreptul de proprietate și alte drepturi reale		Referințe
4912 / 18/12/2022		
Act Normativ nr. Lege nr. 7, din 13/03/1996 emis de Parlamentul României;		
B1	Intabulare, drept de PROPRIETATE, dobândit prin Lege, cota actuala 1/1 1) NEIDENTIFICAT NEIDENTIFICAT	A1
Act Administrativ nr. Adeverință nr. 1491, din 24/10/2022 emis de Primăria Comunei Pojorâta;		
B2	Se notează posesia faptică în favoarea lui 1) REBENCIUC PETRE	A1

C. Partea III. SARCINI .

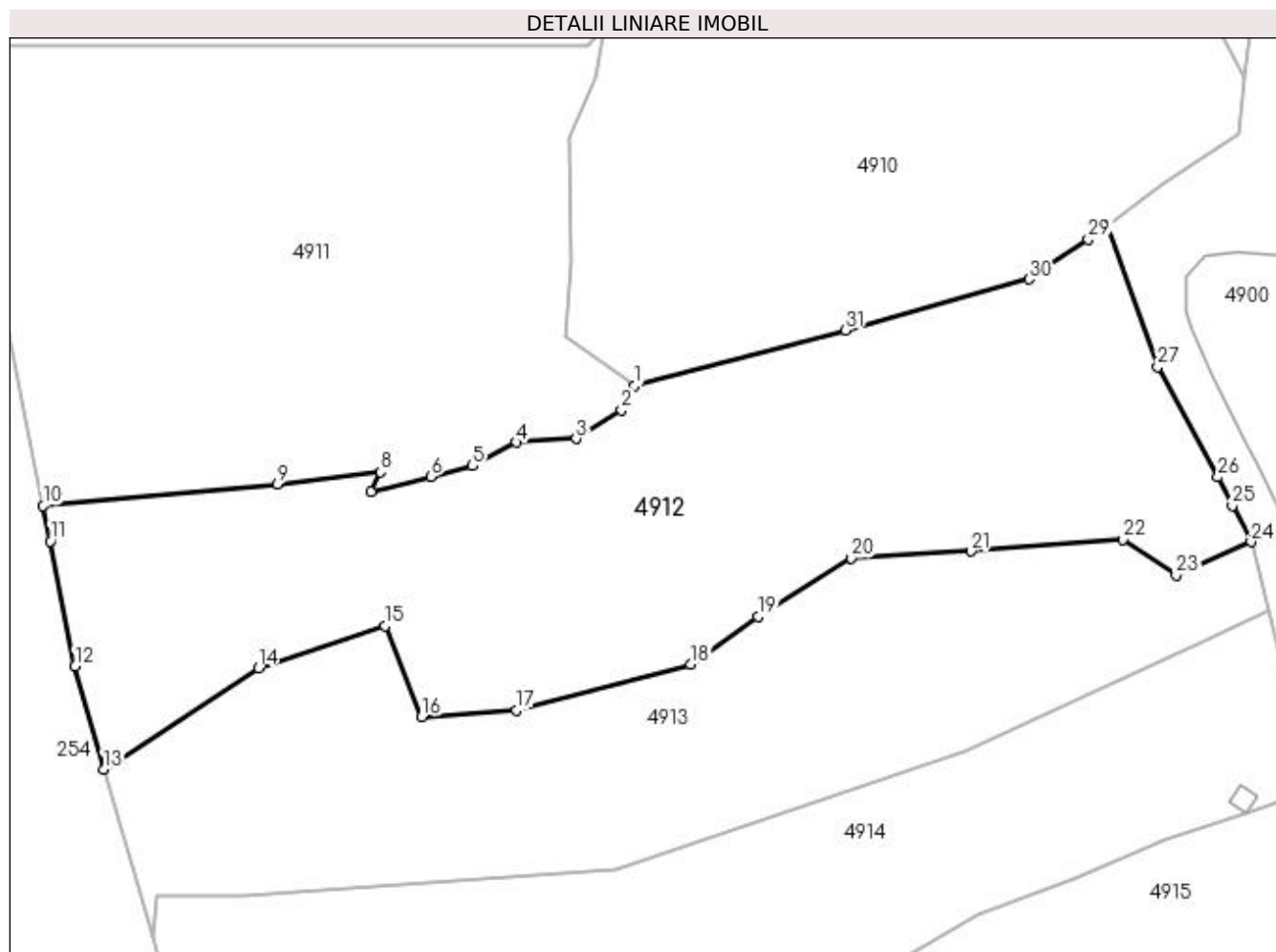
Inscrieri privind dezmembramintele dreptului de proprietate, drepturi reale de garanție și sarcini	Referințe
NU SUNT	

Anexa Nr. 1 La Partea I

Teren

Nr cadastral	Suprafața (mp)*	Observații / Referințe
	12.163	

* Suprafața este determinată în planul de proiecție Stereo 70.



Date referitoare la teren

Crt	Categorie folosință	Intra vilan	Suprafața (mp)	Tarla	Parcelă	Nr. topo	Observații / Referințe
1	pasune	NU	12.163	-	-	-	

Lungime Segmente

1) Valorile lungimilor segmentelor sunt obținute din proiecție în plan.

Punct început	X / Y	Punct sfârșit	X / Y	Lungime segment (** (m)
1	526.653,77 662.279,072	2	526.650,968 662.273,987	5.806
3	526.641,44 662.267,967	4	526.628,869 662.267,147	12.598
5	526.619,608 662.262,215	6	526.610,893 662.259,971	8.999
7	526.598,226 662.256,76	8	526.600,274 662.260,892	4.612
9	526.578,58 662.258,438	10	526.529,215 662.253,792	49.583

Punct început	X / Y	Punct sfârșit	X / Y	Lungime segment (** (m)
2	526.650,968 662.273,987	3	526.641,44 662.267,967	11.27
4	526.628,869 662.267,147	5	526.619,608 662.262,215	10.492
6	526.610,893 662.259,971	7	526.598,226 662.256,76	13.068
8	526.600,274 662.260,892	9	526.578,58 662.258,438	21.832
10	526.529,215 662.253,792	11	526.530,689 662.246,372	7.565

Punct început	X / Y	Punct sfârșit	X / Y	Lungime segment (** (m))
11	526.530,689 662.246,372	12	526.535,927 662.220,007	26.88
13	526.541,944 662.198,351	14	526.574,542 662.219,692	38.962
15	526.601,221 662.228,542	16	526.608,933 662.209,452	20.589
17	526.628,902 662.210,825	18	526.665,562 662.220,501	37.915
19	526.679,708 662.230,483	20	526.699,367 662.242,835	23.217
21	526.724,524 662.244,241	22	526.756,522 662.246,784	32.099
23	526.767,774 662.239,262	24	526.783,564 662.246,248	17.266
25	526.779,643 662.253,871	26	526.776,571 662.259,841	6.714
27	526.763,891 662.283,074	28	526.753,28 662.312,606	31.38
29	526.749,27 662.309,902	30	526.736,818 662.301,507	15.018
31	526.698,123 662.290,765	1	526.653,77 662.279,072	45.868

Punct început	X / Y	Punct sfârșit	X / Y	Lungime segment (** (m))
12	526.535,927 662.220,007	13	526.541,944 662.198,351	22.476
14	526.574,542 662.219,692	15	526.601,221 662.228,542	28.109
16	526.608,933 662.209,452	17	526.628,902 662.210,825	20.016
18	526.665,562 662.220,501	19	526.679,708 662.230,483	17.313
20	526.699,367 662.242,835	21	526.724,524 662.244,241	25.196
22	526.756,522 662.246,784	23	526.767,774 662.239,262	13.535
24	526.783,564 662.246,248	25	526.779,643 662.253,871	8.572
26	526.776,571 662.259,841	27	526.763,891 662.283,074	26.468
28	526.753,28 662.312,606	29	526.749,27 662.309,902	4.836
30	526.736,818 662.301,507	31	526.698,123 662.290,765	40.158

** Lungimile segmentelor sunt determinate în planul de proiecție Stereo 70 și sunt rotunjite la 1 milimetru.

*** Distanța dintre puncte este formată din segmente cumulate ce sunt mai mici decât valoarea 1 milimetru.

**DATE DESPRE IMOBILUL NR. 4913**

Oficiul de Cadastru și Publicitate Imobiliară SUCEAVA
Biroul de Cadastru și Publicitate Imobiliară Campulung Moldovenesc

A. Partea I. Descrierea imobilului

TEREN Extravilan

Adresa: Jud. Suceava, Loc numit Mestecanis

Nr. Crt	Nr cadastral Nr. topografic	Suprafața* (mp)	Observații / Referințe
A1		9.225	Sector cadastral:88 Teren neimprejmuit;

B. Partea II. Proprietari și acte

Inscrieri privitoare la dreptul de proprietate și alte drepturi reale		Referințe
4913 / 18/12/2022		
Act Normativ nr. Lege nr. 7, din 13/03/1996 emis de Parlamentul României;		
B1	Inscrierea provizorie, drept de PROPRIETATE, dobandit prin Lege, cota actuala 1/1 1) COMUNA POJORĂȚA, CIF:4441425	A1

C. Partea III. SARCINI .

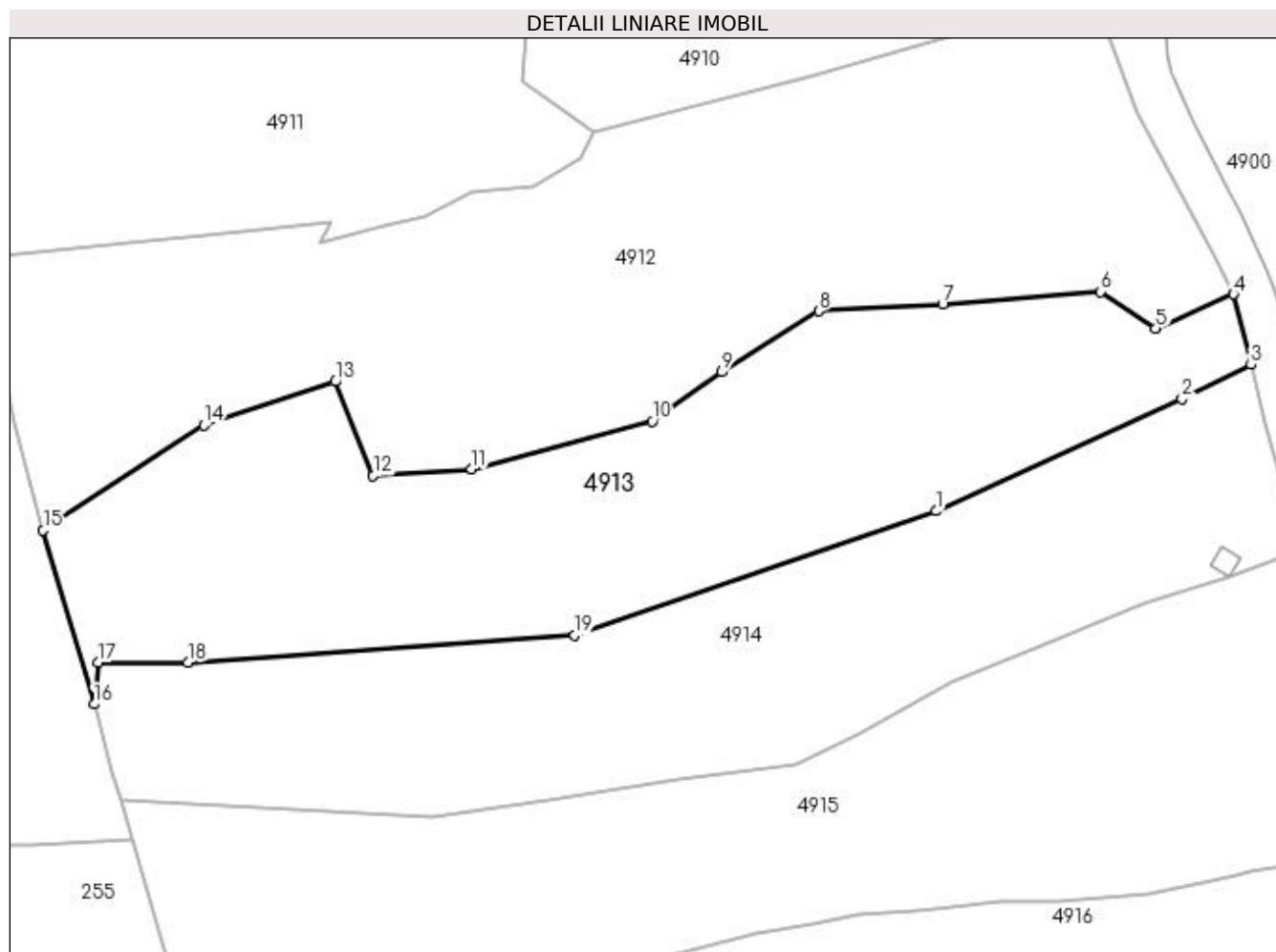
Inscrieri privind dezmembramintele dreptului de proprietate, drepturi reale de garanție și sarcini	Referințe
NU SUNT	

Anexa Nr. 1 La Partea I

Teren

Nr cadastral	Suprafața (mp)*	Observații / Referințe
	9.225	

* Suprafața este determinată în planul de proiecție Stereo 70.



Date referitoare la teren

Crt	Categorie folosință	Intra vilan	Suprafața (mp)	Tarla	Parcelă	Nr. topo	Observații / Referințe
1	pasune	NU	9.225	-	-	-	

Lungime Segmente

1) Valorile lungimilor segmentelor sunt obținute din proiecție în plan.

Punct început	X / Y	Punct sfârșit	X / Y	Lungime segment (** (m)
1	526.723,208 662.202,271	2	526.773,08 662.225,052	54.829
2	526.773,08 662.225,052	3	526.787,113 662.231,977	15.649
3	526.787,113 662.231,977	4	526.783,564 662.246,248	14.706
4	526.783,564 662.246,248	5	526.767,774 662.239,262	17.266
5	526.767,774 662.239,262	6	526.756,522 662.246,784	13.535

Punct început	X / Y	Punct sfârșit	X / Y	Lungime segment (** (m)
6	526.756,522 662.246,784	7	526.724,524 662.244,241	32.099
7	526.724,524 662.244,241	8	526.699,367 662.242,835	25.196
8	526.699,367 662.242,835	9	526.679,708 662.230,483	23.217
9	526.679,708 662.230,483	10	526.665,562 662.220,501	17.313
10	526.665,562 662.220,501	11	526.628,902 662.210,825	37.915
11	526.628,902 662.210,825	12	526.608,933 662.209,452	20.016
12	526.608,933 662.209,452	13	526.601,221 662.228,542	20.589
13	526.601,221 662.228,542	14	526.574,542 662.219,692	28.109
14	526.574,542 662.219,692	15	526.541,944 662.198,351	38.962
15	526.541,944 662.198,351	16	526.552,333 662.163,084	36.765
16	526.552,333 662.163,084	17	526.553,099 662.171,562	8.513
17	526.553,099 662.171,562	18	526.571,294 662.171,56	18.195
18	526.571,294 662.171,56	19	526.649,857 662.177,117	78.759
19	526.649,857 662.177,117	1	526.723,208 662.202,271	77.544

** Lungimile segmentelor sunt determinate în planul de proiecție Stereo 70 și sunt rotunjite la 1 milimetru.

*** Distanța dintre puncte este formată din segmente cumulate ce sunt mai mici decât valoarea 1 milimetru.

**DATE DESPRE IMOBILUL NR. 4914**

Oficiul de Cadastru și Publicitate Imobiliară SUCEAVA
Biroul de Cadastru și Publicitate Imobiliară Campulung Moldovenesc

A. Partea I. Descrierea imobilului

TEREN Extravilan

Nr. CF vechi:35295, 35296

Adresa: Jud. Suceava, Loc numit Mestecanis

Nr. Crt	Nr cadastral Nr. topografic	Suprafața* (mp)	Observații / Referințe
A1	35274	8.453	Sector cadastral:88 Teren neimprejmuit; Provenit din CF 35274, nr. cad. 35274

Construcții

Crt	Nr cadastral Nr. topografic	Adresa	Observații / Referințe
A1.1		Jud. Suceava, Loc numit Mestecanis	Nr. niveluri:1; S. construita la sol:20 mp; S. construita desfasurata:20 mp; Anexă, P

B. Partea II. Proprietari și acte

Inscrieri privitoare la dreptul de proprietate și alte drepturi reale		Referințe
17531 / 04/11/2022		
Act Notarial nr. 3823 dare in plata, din 02/11/2022 emis de Scraba Luminita Doru Paul;		
B1	Intabulare, drept de PROPRIETATE, dobandit prin Conventie, cota actuala 1/1 1) FLOCEA AURICA 2) FLOCEA IONEL	A1
4914 / 18/12/2022		
Act Administrativ nr. Adeverință nr. 1700, din 02/11/2022 emis de Primăria Comunei Pojorâta;		
B2	Intabulare, drept de PROPRIETATE, dobandit prin Lege, cota actuala 1/1 1) FLOCEA AURICA 2) FLOCEA IONEL	A1.1

C. Partea III. SARCINI .

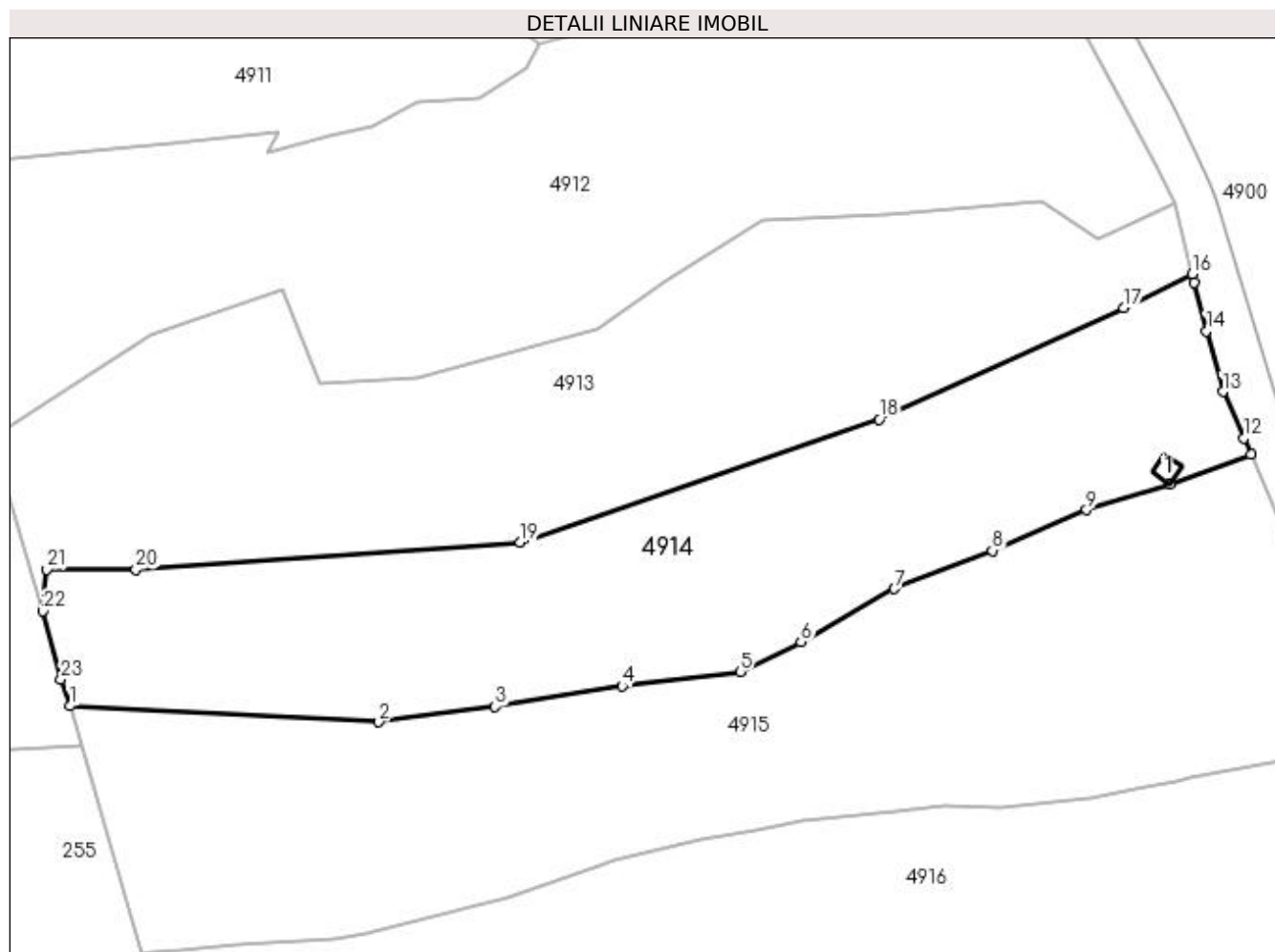
Inscrieri privind dezmembramintele dreptului de proprietate, drepturi reale de garanție și sarcini	Referințe
NU SUNT	

Anexa Nr. 1 La Partea I

Teren

Nr cadastral	Suprafața (mp)*	Observații / Referințe
35274	8.453	Provenit din CF 35274, nr. cad. 35274

* Suprafața este determinată în planul de proiecție Stereo 70.



Date referitoare la teren

Crt	Categorie folosință	Intravilan	Suprafața (mp)	Tarla	Parcelă	Nr. topo	Observații / Referințe
1	pasune	NU	8.453	-	-	-	

Date referitoare la construcții

Crt	Număr	Destinație construcție	Supraf. (mp)	Situație juridică	Observații / Referințe
A1.1		construcții anexa	20	Cu acte	Nr. niveluri:1; S. construita la sol:20 mp; S. construita desfasurata:20 mp; Anexă, P

Lungime Segmente

1) Valorile lungimilor segmentelor sunt obținute din proiecție în plan.

Punct început	X / Y	Punct sfârșit	X / Y	Lungime segment (** (m)
1	526.557,84 662.143,707	2	526.620,933 662.140,393	63.18
3	526.644,696 662.143,556	4	526.670,65 662.147,739	26.289
5	526.694,741 662.150,731	6	526.707,177 662.156,791	13.834
7	526.726,237 662.167,62	8	526.746,315 662.175,445	21.549

Punct început	X / Y	Punct sfârșit	X / Y	Lungime segment (** (m)
2	526.620,933 662.140,393	3	526.644,696 662.143,556	23.973
4	526.670,65 662.147,739	5	526.694,741 662.150,731	24.276
6	526.707,177 662.156,791	7	526.726,237 662.167,62	21.921
8	526.746,315 662.175,445	9	526.765,522 662.183,724	20.915

Punct început	X / Y	Punct sfârșit	X / Y	Lungime segment (** (m)
9	526.765,522 662.183,724	10	526.782,646 662.188,964	17.908
11	526.799,165 662.195,019	12	526.797,749 662.198,389	3.655
13	526.793,38 662.207,866	14	526.790,019 662.220,292	12.873
15	526.787,588 662.230,069	16	526.787,113 662.231,977	1.966
17	526.773,08 662.225,052	18	526.723,208 662.202,271	54.829
19	526.649,857 662.177,117	20	526.571,294 662.171,56	78.759
21	526.553,099 662.171,562	22	526.552,333 662.163,084	8.513
23	526.555,945 662.149,202	1	526.557,84 662.143,707	5.813

Punct început	X / Y	Punct sfârșit	X / Y	Lungime segment (** (m)
10	526.782,646 662.188,964	11	526.799,165 662.195,019	17.594
12	526.797,749 662.198,389	13	526.793,38 662.207,866	10.436
14	526.790,019 662.220,292	15	526.787,588 662.230,069	10.075
16	526.787,113 662.231,977	17	526.773,08 662.225,052	15.649
18	526.723,208 662.202,271	19	526.649,857 662.177,117	77.544
20	526.571,294 662.171,56	21	526.553,099 662.171,562	18.195
22	526.552,333 662.163,084	23	526.555,945 662.149,202	14.344

** Lungimile segmentelor sunt determinate în planul de proiecție Stereo 70 și sunt rotunjite la 1 milimetru.

*** Distanța dintre puncte este formată din segmente cumulate ce sunt mai mici decât valoarea 1 milimetru.

**DATE DESPRE IMOBILUL NR. 4915**

Oficiul de Cadastru și Publicitate Imobiliară SUCEAVA
Biroul de Cadastru și Publicitate Imobiliară Campulung Moldovenesc

A. Partea I. Descrierea imobilului

TEREN Extravilan

Adresa: Jud. Suceava, Loc numit Mestecanis

Nr. Crt	Nr cadastral Nr. topografic	Suprafața* (mp)	Observații / Referințe
A1	35275	11.468	Sector cadastral:88 Teren neimprejmuit; CF 35275, nr. top. 405/20

B. Partea II. Proprietari și acte

Inscrieri privitoare la dreptul de proprietate și alte drepturi reale	Referințe
4915 / 18/12/2022	
Act Normativ nr. Lege nr. 7, din 13/03/1996 emis de Parlamentul României;	
B1	A1
Intabulare, drept de PROPRIETATE, dobândit prin Lege, cota actuala 1/1 1) NEIDENTIFICAT NEIDENTIFICAT	
Act Administrativ nr. Adeverință nr. 1492, din 24/10/2022 emis de Primăria Comunei Pojorâta;	
B2	A1
Se notează posesia faptică în favoarea lui 1) OLARIU PETRE	

C. Partea III. SARCINI .

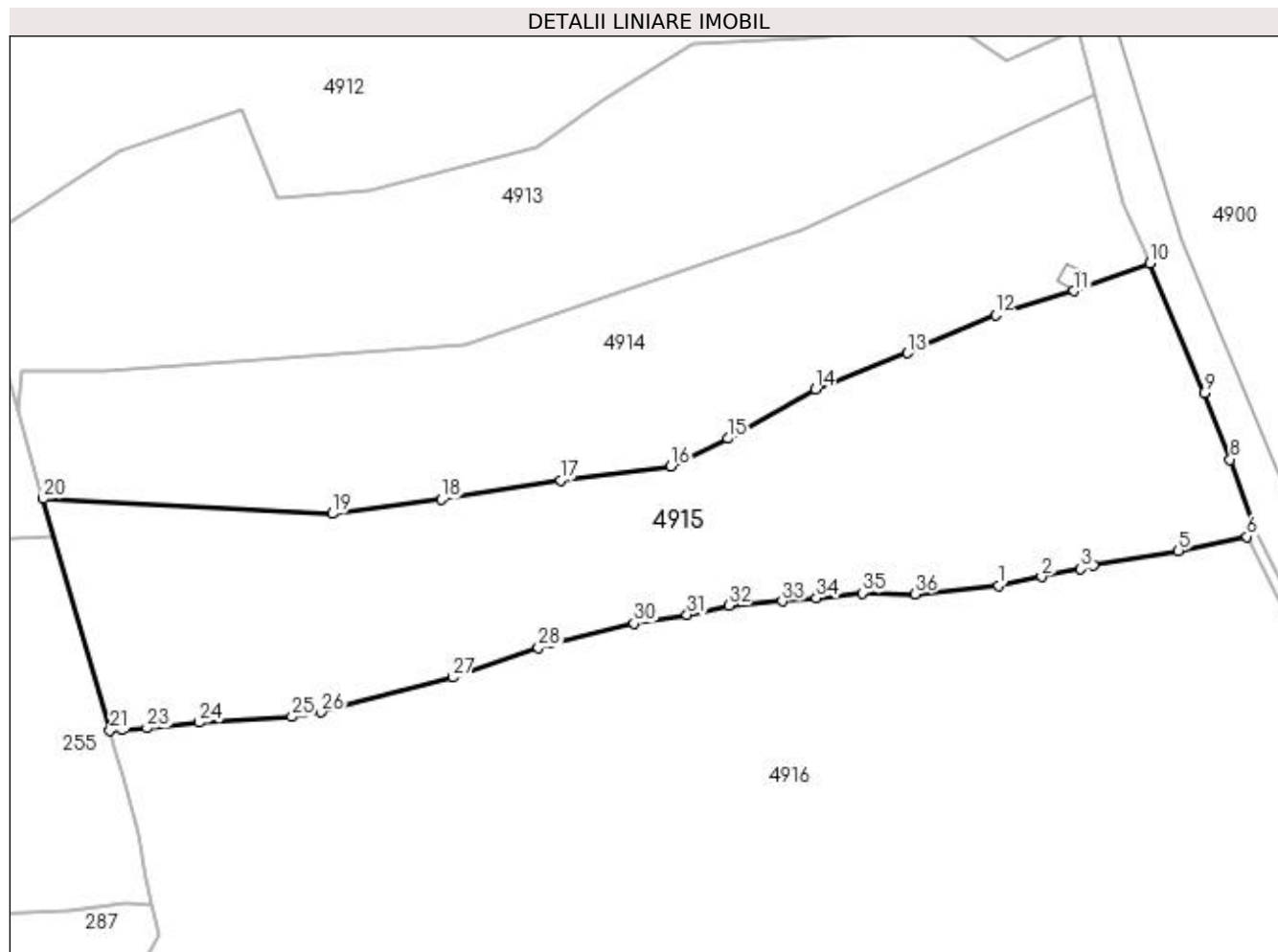
Inscrieri privind dezmembramintele dreptului de proprietate, drepturi reale de garanție și sarcini	Referințe
NU SUNT	

Anexa Nr. 1 La Partea I

Teren

Nr cadastral	Suprafața (mp)*	Observații / Referințe
35275	11.468	CF 35275, nr. top. 405/20

* Suprafața este determinată în planul de proiecție Stereo 70.



Date referitoare la teren

Crt	Categorie folosință	Intra vilan	Suprafața (mp)	Tarla	Parcelă	Nr. topo	Observații / Referințe
1	pasune	NU	11.468	-	-	-	

Lungime Segmente

1) Valorile lungimilor segmentelor sunt obținute din proiecție în plan.

Punct început	X / Y	Punct sfârșit	X / Y	Lungime segment (** (m)
1	526.766,219 662.124,734	2	526.775,607 662.126,693	9.59
3	526.784,094 662.128,382	4	526.786,842 662.129,261	2.885
5	526.805,417 662.132,344	6	526.820,435 662.135,42	15.33
7	526.821,924 662.137,089	8	526.816,74 662.152,243	16.016
9	526.811,018 662.166,815	10	526.799,165 662.195,019	30.593

Punct început	X / Y	Punct sfârșit	X / Y	Lungime segment (** (m)
2	526.775,607 662.126,693	3	526.784,094 662.128,382	8.653
4	526.786,842 662.129,261	5	526.805,417 662.132,344	18.829
6	526.820,435 662.135,42	7	526.821,924 662.137,089	2.237
8	526.816,74 662.152,243	9	526.811,018 662.166,815	15.655
10	526.799,165 662.195,019	11	526.782,646 662.188,964	17.594

Punct început	X / Y	Punct sfârșit	X / Y	Lungime segment (** (m)
11	526.782,646 662.188,964	12	526.765,522 662.183,724	17.908
13	526.746,315 662.175,445	14	526.726,237 662.167,62	21.549
15	526.707,177 662.156,791	16	526.694,741 662.150,731	13.834
17	526.670,65 662.147,739	18	526.644,696 662.143,556	26.289
19	526.620,933 662.140,393	20	526.557,84 662.143,707	63.18
21	526.572,383 662.093,105	22	526.574,971 662.093,304	2.596
23	526.580,431 662.093,662	24	526.591,841 662.094,906	11.478
25	526.612,093 662.096,124	26	526.618,453 662.097,147	6.442
27	526.647,06 662.104,717	28	526.665,825 662.111,171	19.844
29	526.668,865 662.112,159	30	526.686,694 662.116,548	18.361
31	526.698,272 662.118,354	32	526.707,331 662.120,37	9.281
33	526.719,025 662.121,362	34	526.726,471 662.122,009	7.474
35	526.736,433 662.123,148	36	526.748,008 662.122,929	11.577

Punct început	X / Y	Punct sfârșit	X / Y	Lungime segment (** (m)
12	526.765,522 662.183,724	13	526.746,315 662.175,445	20.915
14	526.726,237 662.167,62	15	526.707,177 662.156,791	21.921
16	526.694,741 662.150,731	17	526.670,65 662.147,739	24.276
18	526.644,696 662.143,556	19	526.620,933 662.140,393	23.973
20	526.557,84 662.143,707	21	526.572,383 662.093,105	52.65
22	526.574,971 662.093,304	23	526.580,431 662.093,662	5.472
24	526.591,841 662.094,906	25	526.612,093 662.096,124	20.289
26	526.618,453 662.097,147	27	526.647,06 662.104,717	29.592
28	526.665,825 662.111,171	29	526.668,865 662.112,159	3.197
30	526.686,694 662.116,548	31	526.698,272 662.118,354	11.718
32	526.707,331 662.120,37	33	526.719,025 662.121,362	11.736
34	526.726,471 662.122,009	35	526.736,433 662.123,148	10.027
36	526.748,008 662.122,929	1	526.766,219 662.124,734	18.3

** Lungimile segmentelor sunt determinate în planul de proiecție Stereo 70 și sunt rotunjite la 1 milimetru.

*** Distanța dintre puncte este formată din segmente cumulate ce sunt mai mici decât valoarea 1 milimetru.

**DATE DESPRE IMOBILUL NR. 4916**

Oficiul de Cadastru și Publicitate Imobiliară SUCEAVA
Biroul de Cadastru și Publicitate Imobiliară Campulung Moldovenesc

A. Partea I. Descrierea imobilului

TEREN Extravilan

Adresa: Jud. Suceava, Loc numit Mestecanis

Nr. Crt	Nr cadastral Nr. topografic	Suprafața* (mp)	Observații / Referințe
A1	35131	76.187	Sector cadastral:88 Teren neimprejmuit; Provenit din CF 35131, nr. cad. 35131, CF 35043, nr. top. 405/21, CF 35042, nr. top. 405/9

B. Partea II. Proprietari și acte

Inscrieri privitoare la dreptul de proprietate și alte drepturi reale		Referințe
4916 / 08/12/2022		
Act Normativ nr. Legea nr. 7, din 13/03/1996 emis de Parlamentul României;		
B1	Intabulare, drept de PROPRIETATE, dobândit prin Lege, cota actuala 1/1 1) NEIDENTIFICAT NEIDENTIFICAT, Lipsă CNP	A1
11317 / 28/07/2021		
Act Notarial nr. Declarație nr. 1287, din 22/07/2021 emis de BNP Rey Oltica-Veronica (act administrativ nr 2744 din 27.05.2021, emis de Primaria Pojorata;act administrativ nr 2490 din 26.05.2021, emis de Primaria Pojorata;act administrativ nr 2083 din 05.07.2021, emis de Primaria Pojorata;act administrativ nr 2743 din 27.05.2021, emis de Primaria Pojorata;inscris sub semnatura privata nr anexa 1.39-proces verbal de vecinatate din 27.04.2021, emis de Terracad SRL);		
B2	Se notează posesia faptică în favoarea lui 1) TODAȘCĂ GHEORGHE 2) TODAȘCĂ MARIANA	A1

C. Partea III. SARCINI .

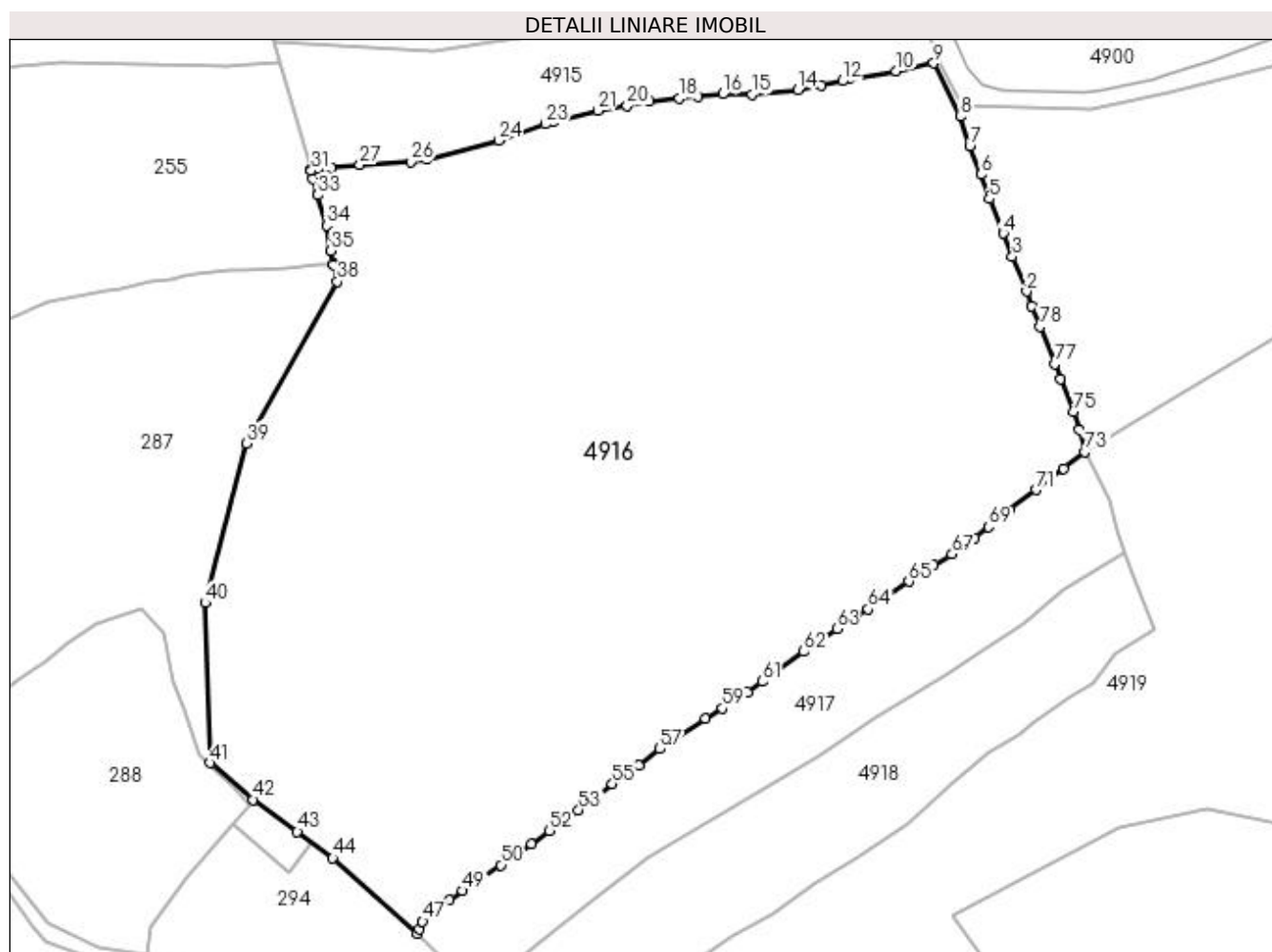
Inscrieri privind dezmembramintele dreptului de proprietate, drepturi reale de garanție și sarcini	Referințe
NU SUNT	

Anexa Nr. 1 La Partea I

Teren

Nr cadastral	Suprafața (mp)*	Observații / Referințe
35131	76.187	Provenit din CF 35131, nr. cad. 35131, CF 35043, nr. top. 405/21, CF 35042, nr. top. 405/9

* Suprafața este determinată în planul de proiecție Stereo 70.



Date referitoare la teren

Crt	Categorie folosință	Intravilan	Suprafața (mp)	Tarla	Parcelă	Nr. topo	Observații / Referințe
1	pasune	NU	76.187	-	-	-	

Lungime Segmente

1) Valorile lungimilor segmentelor sunt obținute din proiecție în plan.

Punct început	X / Y	Punct sfârșit	X / Y	Lungime segment	Punct început	X / Y	Punct sfârșit	X / Y	Lungime segment	Punct început	X / Y	Punct sfârșit	X / Y	Lungime segment
1	526.859,45 662.038,545	2	526.857,456 662.044,557	6.334	2	526.857,456 662.044,557	3	526.851,758 662.058,374	14.946	3	526.851,758 662.058,374	4	526.848,109 662.067,701	10.015
4	526.848,109 662.067,701	5	526.842,493 662.081,412	14.817	5	526.842,493 662.081,412	6	526.839,421 662.091,101	10.164	6	526.839,421 662.091,101	7	526.834,789 662.102,347	12.163
7	526.834,789 662.102,347	8	526.831,059 662.114,15	12.378	8	526.831,059 662.114,15	9	526.820,435 662.135,42	23.776	9	526.820,435 662.135,42	10	526.805,417 662.132,344	15.33
10	526.805,417 662.132,344	11	526.786,842 662.129,261	18.829	11	526.786,842 662.129,261	12	526.784,094 662.128,382	2.885	12	526.784,094 662.128,382	13	526.775,607 662.126,693	8.653
13	526.775,607 662.126,693	14	526.766,219 662.124,734	9.59	14	526.766,219 662.124,734	15	526.748,008 662.122,929	18.3	15	526.748,008 662.122,929	16	526.736,433 662.123,148	11.577

Punct început	X / Y	Punct sfârșit	X / Y	Lungime segment	Punct început	X / Y	Punct sfârșit	X / Y	Lungime segment	Punct început	X / Y	Punct sfârșit	X / Y	Lungime segment
16	526.736,433 662.123,148	17	526.726,471 662.122,009	10.027	17	526.726,471 662.122,009	18	526.719,025 662.121,362	7.474	18	526.719,025 662.121,362	19	526.707,331 662.120,37	11.736
19	526.707,331 662.120,37	20	526.698,272 662.118,354	9.281	20	526.698,272 662.118,354	21	526.686,694 662.116,548	11.718	21	526.686,694 662.116,548	22	526.668,865 662.112,159	18.361
22	526.668,865 662.112,159	23	526.665,825 662.111,171	3.197	23	526.665,825 662.111,171	24	526.647,06 662.104,717	19.844	24	526.647,06 662.104,717	25	526.618,453 662.097,147	29.592
25	526.618,453 662.097,147	26	526.612,093 662.096,124	6.442	26	526.612,093 662.096,124	27	526.591,841 662.094,906	20.289	27	526.591,841 662.094,906	28	526.580,431 662.093,662	11.478
28	526.580,431 662.093,662	29	526.574,971 662.093,304	5.472	29	526.574,971 662.093,304	30	526.572,383 662.093,105	2.596	30	526.572,383 662.093,105	31	526.572,529 662.092,625	0.502
31	526.572,529 662.092,625	32	526.573,252 662.089,546	3.163	32	526.573,252 662.089,546	33	526.575,144 662.082,908	6.902	33	526.575,144 662.082,908	34	526.578,655 662.070,859	12.55
34	526.578,655 662.070,859	35	526.580,361 662.060,831	10.172	35	526.580,361 662.060,831	36	526.581,277 662.055,379	5.528	36	526.581,277 662.055,379	37	526.581,306 662.055,255	0.127
37	526.581,306 662.055,255	38	526.582,891 662.048,508	6.931	38	526.582,891 662.048,508	39	526.546,655 661.984,106	73.896	39	526.546,655 661.984,106	40	526.530,26 661.920,562	65.625
40	526.530,26 661.920,562	41	526.532,229 661.856,851	63.741	41	526.532,229 661.856,851	42	526.549,411 661.842,238	22.556	42	526.549,411 661.842,238	43	526.566,923 661.829,551	21.625
43	526.566,923 661.829,551	44	526.581,037 661.818,973	17.638	44	526.581,037 661.818,973	45	526.614,84 661.788,985	45.188	45	526.614,84 661.788,985	46	526.615,498 661.790,591	1.736
46	526.615,498 661.790,591	47	526.616,783 661.793,723	3.385	47	526.616,783 661.793,723	48	526.627,432 661.802,431	13.756	48	526.627,432 661.802,431	49	526.632,781 661.805,986	6.423
49	526.632,781 661.805,986	50	526.648,033 661.816,19	18.351	50	526.648,033 661.816,19	51	526.660,202 661.824,537	14.757	51	526.660,202 661.824,537	52	526.667,407 661.829,838	8.945
52	526.667,407 661.829,838	53	526.678,938 661.838,131	14.203	53	526.678,938 661.838,131	54	526.683,658 661.841,766	5.957	54	526.683,658 661.841,766	55	526.692,413 661.848,611	11.113
55	526.692,413 661.848,611	56	526.702,884 661.856,064	12.853	56	526.702,884 661.856,064	57	526.711,358 661.862,404	10.583	57	526.711,358 661.862,404	58	526.729,588 661.874,616	21.942
58	526.729,588 661.874,616	59	526.736,093 661.878,652	7.655	59	526.736,093 661.878,652	60	526.746,223 661.885,062	11.988	60	526.746,223 661.885,062	61	526.752,022 661.889,288	7.175
61	526.752,022 661.889,288	62	526.768,613 661.901,172	20.408	62	526.768,613 661.901,172	63	526.781,805 661.910,227	16.001	63	526.781,805 661.910,227	64	526.794,321 661.918,112	14.793
64	526.794,321 661.918,112	65	526.810,516 661.929,069	19.553	65	526.810,516 661.929,069	66	526.820,337 661.935,574	11.78	66	526.820,337 661.935,574	67	526.827,77 661.940,001	8.651
67	526.827,77 661.940,001	68	526.836,836 661.946,476	11.141	68	526.836,836 661.946,476	69	526.842,23 661.950,858	6.95	69	526.842,23 661.950,858	70	526.850,606 661.957,725	10.831
70	526.850,606 661.957,725	71	526.861,223 661.965,622	13.232	71	526.861,223 661.965,622	72	526.872,26 661.974,078	13.904	72	526.872,26 661.974,078	73	526.880,682 661.980,709	10.719
73	526.880,682 661.980,709	74	526.878,491 661.989,403	8.966	74	526.878,491 661.989,403	75	526.875,985 661.996,681	7.697	75	526.875,985 661.996,681	76	526.870,978 662.009,641	13.894
76	526.870,978 662.009,641	77	526.868,654 662.015,607	6.403	77	526.868,654 662.015,607	78	526.862,9 662.030,525	15.989	78	526.862,9 662.030,525	1	526.859,45 662.038,545	8.731

** Lungimile segmentelor sunt determinate în planul de proiecție Stereo 70 și sunt rotunjite la 1 milimetru.

*** Distanța dintre puncte este formată din segmente cumulate ce sunt mai mici decât valoarea 1 milimetru.

**DATE DESPRE IMOBILUL NR. 4917**

Oficiul de Cadastru și Publicitate Imobiliară SUCEAVA
Biroul de Cadastru și Publicitate Imobiliară Campulung Moldovenesc

A. Partea I. Descrierea imobilului

TEREN Extravilan

Adresa: Jud. Suceava, Loc numit Mestecanis

Nr. Crt	Nr cadastral Nr. topografic	Suprafața* (mp)	Observații / Referințe
A1	30016	11.695	Sector cadastral:88 Teren neimprejmuit; Provenit din CF 30016, nr. top. 405/10

B. Partea II. Proprietari și acte

Inscrieri privitoare la dreptul de proprietate și alte drepturi reale		Referințe
7849 / 18/11/2008		
Act Notarial nr. 147, din 17/11/2008 emis de BNP D ROTARU;		
B1	Intabulare, drept de PROPRIETATE, dobandit prin Succesiune, cota actuala 1/1 1) ZĂGREAN LILIANA	A1

C. Partea III. SARCINI .

Inscrieri privind dezmembramintele dreptului de proprietate, drepturi reale de garanție și sarcini	Referințe
NU SUNT	

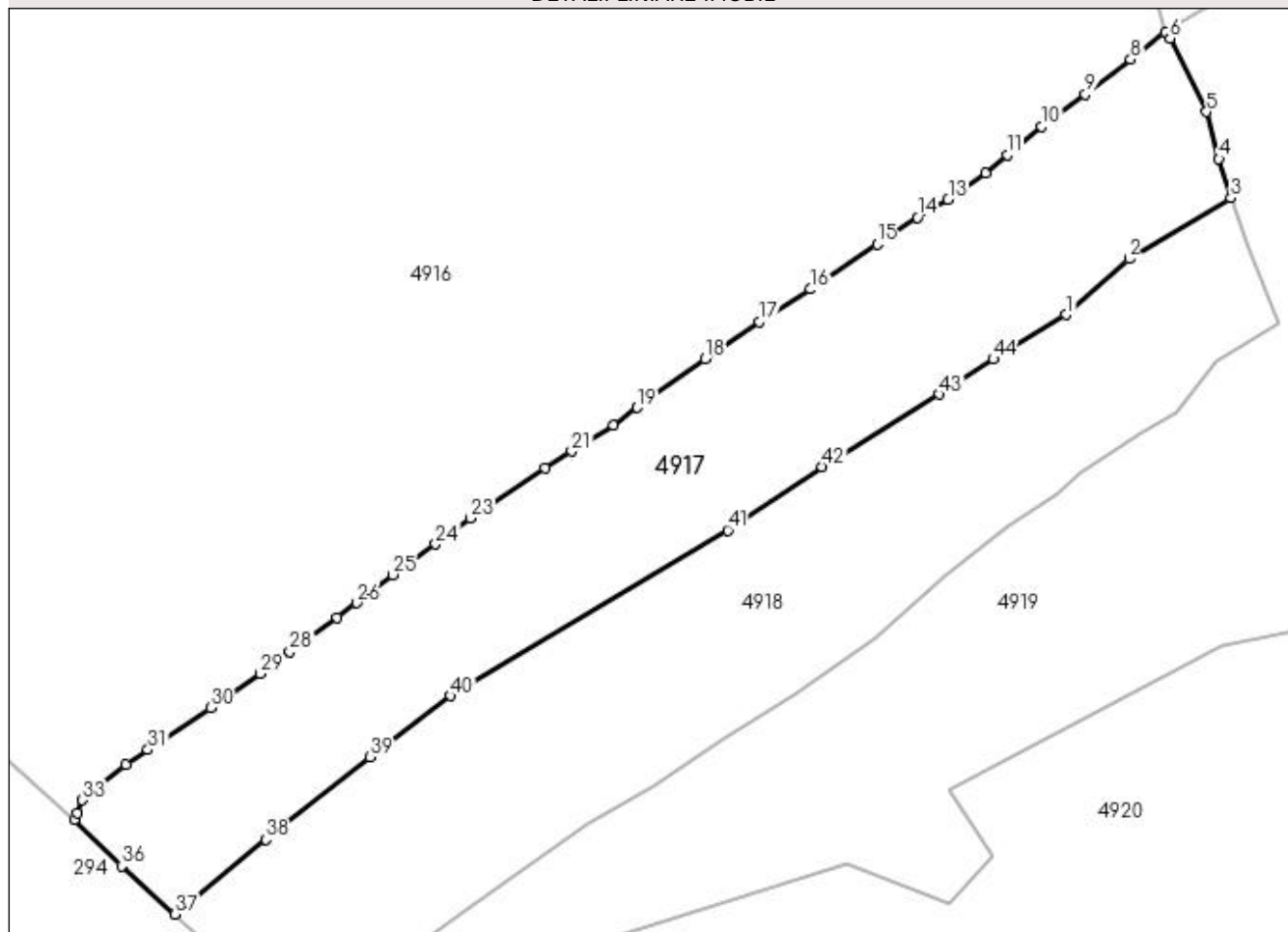
Anexa Nr. 1 La Partea I

Teren

Nr cadastral	Suprafața (mp)*	Observații / Referințe
30016	11.695	Provenit din CF 30016, nr. top. 405/10

* Suprafața este determinată în planul de proiecție Stereo 70.

DETALII LINIARE IMOBIL



Date referitoare la teren

Crt	Categorie folosință	Intra vilan	Suprafața (mp)	Tarla	Parcelă	Nr. topo	Observații / Referințe
1	pașune	NU	11.695	-	-	-	

Lungime Segmente

1) Valorile lungimilor segmentelor sunt obținute din proiecție în plan.

Punct început	X / Y	Punct sfârșit	X / Y	Lungime segment	Punct început	X / Y	Punct sfârșit	X / Y	Lungime segment	Punct început	X / Y	Punct sfârșit	X / Y	Lungime segment
1	526.856,557 661.911,938	2	526.871,925 661.925,516	20.507	2	526.871,925 661.925,516	3	526.896,786 661.940,276	28.912	3	526.896,786 661.940,276	4	526.893,787 661.949,842	10.025
4	526.893,787 661.949,842	5	526.890,824 661.961,34	11.874	5	526.890,824 661.961,34	6	526.881,913 661.979,171	19.934	6	526.881,913 661.979,171	7	526.880,682 661.980,709	1.97
7	526.880,682 661.980,709	8	526.872,26 661.974,078	10.719	8	526.872,26 661.974,078	9	526.861,223 661.965,622	13.904	9	526.861,223 661.965,622	10	526.850,606 661.957,725	13.232
10	526.850,606 661.957,725	11	526.842,23 661.950,858	10.831	11	526.842,23 661.950,858	12	526.836,836 661.946,476	6.95	12	526.836,836 661.946,476	13	526.827,77 661.940,001	11.141
13	526.827,77 661.940,001	14	526.820,337 661.935,574	8.651	14	526.820,337 661.935,574	15	526.810,516 661.929,069	11.78	15	526.810,516 661.929,069	16	526.794,321 661.918,112	19.553
16	526.794,321 661.918,112	17	526.781,805 661.910,227	14.793	17	526.781,805 661.910,227	18	526.768,613 661.901,172	16.001	18	526.768,613 661.901,172	19	526.752,022 661.889,288	20.408

Punct început	X / Y	Punct sfârșit	X / Y	Lungime segment	Punct început	X / Y	Punct sfârșit	X / Y	Lungime segment	Punct început	X / Y	Punct sfârșit	X / Y	Lungime segment
19	526.752,022 661.889,288	20	526.746,223 661.885,062	7.175	20	526.746,223 661.885,062	21	526.736,093 661.878,652	11.988	21	526.736,093 661.878,652	22	526.729,588 661.874,616	7.655
22	526.729,588 661.874,616	23	526.711,358 661.862,404	21.942	23	526.711,358 661.862,404	24	526.702,884 661.856,064	10.583	24	526.702,884 661.856,064	25	526.692,413 661.848,611	12.853
25	526.692,413 661.848,611	26	526.683,658 661.841,766	11.113	26	526.683,658 661.841,766	27	526.678,938 661.838,131	5.957	27	526.678,938 661.838,131	28	526.667,407 661.829,838	14.203
28	526.667,407 661.829,838	29	526.660,202 661.824,537	8.945	29	526.660,202 661.824,537	30	526.648,033 661.816,19	14.757	30	526.648,033 661.816,19	31	526.632,781 661.805,986	18.351
31	526.632,781 661.805,986	32	526.627,432 661.802,431	6.423	32	526.627,432 661.802,431	33	526.616,783 661.793,723	13.756	33	526.616,783 661.793,723	34	526.615,498 661.790,591	3.385
34	526.615,498 661.790,591	35	526.614,84 661.788,985	1.736	35	526.614,84 661.788,985	36	526.626,359 661.777,631	16.174	36	526.626,359 661.777,631	37	526.639,392 661.765,943	17.506
37	526.639,392 661.765,943	38	526.661,545 661.784,145	28.672	38	526.661,545 661.784,145	39	526.686,885 661.804,209	32.322	39	526.686,885 661.804,209	40	526.706,563 661.819,099	24.677
40	526.706,563 661.819,099	41	526.774,055 661.859,444	78.631	41	526.774,055 661.859,444	42	526.797,114 661.874,919	27.77	42	526.797,114 661.874,919	43	526.825,575 661.892,561	33.485
43	526.825,575 661.892,561	44	526.838,836 661.901,105	15.775	44	526.838,836 661.901,105	1	526.856,557 661.911,938	20.77					

** Lungimile segmentelor sunt determinate în planul de proiecție Stereo 70 și sunt rotunjite la 1 milimetru.

*** Distanța dintre puncte este formată din segmente cumulate ce sunt mai mici decât valoarea 1 milimetru.

**DATE DESPRE IMOBILUL NR. 4918**

Oficiul de Cadastru și Publicitate Imobiliară SUCEAVA
Biroul de Cadastru și Publicitate Imobiliară Campulung Moldovenesc

A. Partea I. Descrierea imobilului

TEREN Extravilan

Adresa: Jud. Suceava, Loc numit Mestecanis

Nr. Crt	Nr cadastral Nr. topografic	Suprafața* (mp)	Observații / Referințe
A1		12.188	Sector cadastral:88 Teren neimprejmut;

B. Partea II. Proprietari și acte

Inscrieri privitoare la dreptul de proprietate și alte drepturi reale		Referințe
4918 / 18/12/2022		
Act Normativ nr. Lege nr. 7, din 13/03/1996 emis de Parlamentul României;		
B1	Intabulare, drept de PROPRIETATE, dobândit prin Lege, cota actuala 1/1 1) NEIDENTIFICAT NEIDENTIFICAT	A1
Act Administrativ nr. Adeverință nr. 1493, din 24/10/2022 emis de Primăria Comunei Pojorâta;		
B2	Se notează posesia faptică în favoarea lui 1) IPĂTESCU ALEXANDRU	A1

C. Partea III. SARCINI .

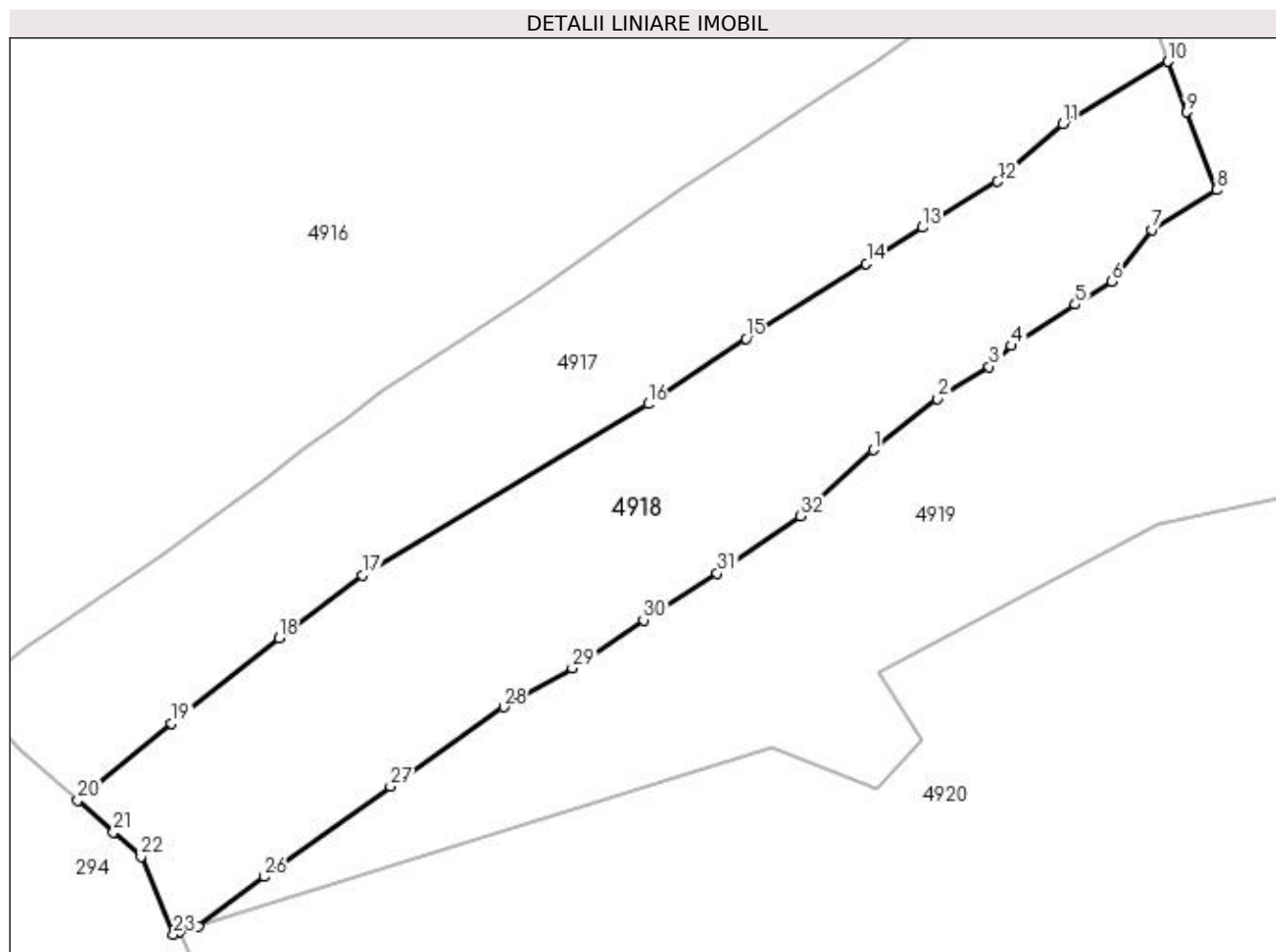
Inscrieri privind dezmembramintele dreptului de proprietate, drepturi reale de garanție și sarcini	Referințe
NU SUNT	

Anexa Nr. 1 La Partea I

Teren

Nr cadastral	Suprafața (mp)*	Observații / Referințe
	12.188	

* Suprafața este determinată în planul de proiecție Stereo 70.



Date referitoare la teren

Crt	Categorie folosință	Intra vilan	Suprafața (mp)	Tarla	Parcelă	Nr. topo	Observații / Referințe
1	pasune	NU	12.188	-	-	-	

Lungime Segmente

1) Valorile lungimilor segmentelor sunt obținute din proiecție în plan.

Punct început	X / Y	Punct sfârșit	X / Y	Lungime segment (** (m)
1	526.827,192 661.848,589	2	526.842,418 661.860,61	19.399
3	526.854,586 661.868,282	4	526.859,808 661.873,186	7.164
5	526.874,879 661.882,963	6	526.883,484 661.888,329	10.141
7	526.892,958 661.900,587	8	526.908,234 661.909,969	17.927
9	526.901,11 661.928,318	10	526.896,786 661.940,276	12.716

Punct început	X / Y	Punct sfârșit	X / Y	Lungime segment (** (m)
2	526.842,418 661.860,61	3	526.854,586 661.868,282	14.385
4	526.859,808 661.873,186	5	526.874,879 661.882,963	17.965
6	526.883,484 661.888,329	7	526.892,958 661.900,587	15.492
8	526.908,234 661.909,969	9	526.901,11 661.928,318	19.683
10	526.896,786 661.940,276	11	526.871,925 661.925,516	28.912

Punct început	X / Y	Punct sfârșit	X / Y	Lungime segment (** (m)	Punct început	X / Y	Punct sfârșit	X / Y	Lungime segment (** (m)
11	526.871,925 661.925,516	12	526.856,557 661.911,938	20.507	12	526.856,557 661.911,938	13	526.838,836 661.901,105	20.77
13	526.838,836 661.901,105	14	526.825,575 661.892,561	15.775	14	526.825,575 661.892,561	15	526.797,114 661.874,919	33.485
15	526.797,114 661.874,919	16	526.774,055 661.859,444	27.77	16	526.774,055 661.859,444	17	526.706,563 661.819,099	78.631
17	526.706,563 661.819,099	18	526.686,885 661.804,209	24.677	18	526.686,885 661.804,209	19	526.661,545 661.784,145	32.322
19	526.661,545 661.784,145	20	526.639,392 661.765,943	28.672	20	526.639,392 661.765,943	21	526.647,776 661.758,425	11.261
21	526.647,776 661.758,425	22	526.654,298 661.752,576	8.761	22	526.654,298 661.752,576	23	526.662,025 661.734,299	19.843
23	526.662,025 661.734,299	24	526.663,348 661.734,712	1.386	24	526.663,348 661.734,712	25	526.667,885 661.736,127	4.753
25	526.667,885 661.736,127	26	526.683,387 661.747,896	19.463	26	526.683,387 661.747,896	27	526.713,186 661.769,211	36.638
27	526.713,186 661.769,211	28	526.740,017 661.787,915	32.707	28	526.740,017 661.787,915	29	526.756,163 661.797,092	18.572
29	526.756,163 661.797,092	30	526.772,984 661.808,49	20.319	30	526.772,984 661.808,49	31	526.790,311 661.819,528	20.544
31	526.790,311 661.819,528	32	526.810,108 661.832,97	23.929	32	526.810,108 661.832,97	1	526.827,192 661.848,589	23.148

** Lungimile segmentelor sunt determinate în planul de proiecție Stereo 70 și sunt rotunjite la 1 milimetru.

*** Distanța dintre puncte este formată din segmente cumulate ce sunt mai mici decât valoarea 1 milimetru.

**DATE DESPRE IMOBILUL NR. 4919**

Oficiul de Cadastru și Publicitate Imobiliară SUCEAVA
Biroul de Cadastru și Publicitate Imobiliară Campulung Moldovenesc

A. Partea I. Descrierea imobilului

TEREN Extravilan

Adresa: Jud. Suceava, Loc numit Mestecanis

Nr. Crt	Nr cadastral Nr. topografic	Suprafața* (mp)	Observații / Referințe
A1	30175	57.305	Sector cadastral:88 Teren neimprejmuit; CF 30175, parte din nr. top. 405/35, U.P. III, U.A. 304A, 304B, 304C, 304D

B. Partea II. Proprietari și acte

Inscrieri privitoare la dreptul de proprietate și alte drepturi reale		Referințe
4919 / 18/12/2022		
Act Normativ nr. Hotărâre nr. 1.357 - Anexa nr. 70, poziția nr. 76, din 27/12/2001 emis de Guvernul României (Anexa nr. 70 - Inventarul bunurilor care aparțin dom. public al comunei Pojorâta, pozitia nr. 76; Adeverinta nr. 1556 din 24.10.2022);		
B1	Intabulare, drept de PROPRIETATE, dobandit prin Lege, cota actuala 1/1	A1
1) COMUNA POJORÂTA - DOMENIUL PRIVAT, CIF:4441425		

C. Partea III. SARCINI .

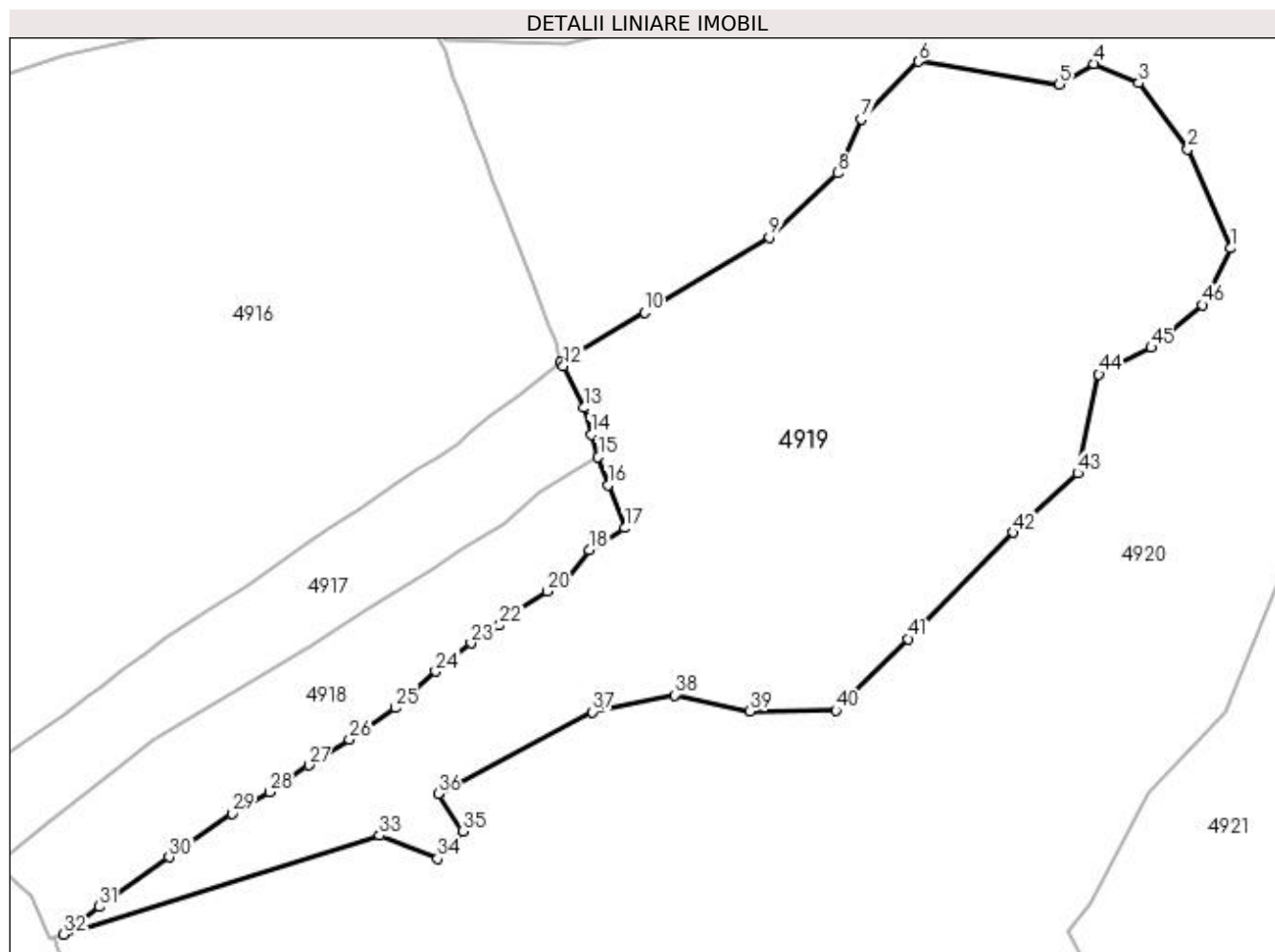
Inscrieri privind dezmembramintele dreptului de proprietate, drepturi reale de garanție și sarcini	Referințe
NU SUNT	

Anexa Nr. 1 La Partea I

Teren

Nr cadastral	Suprafața (mp)*	Observații / Referințe
30175	57.305	CF 30175, parte din nr. top. 405/35, U.P. III, U.A. 304A, 304B, 304C, 304D

* Suprafața este determinată în planul de proiecție Stereo 70.



Date referitoare la teren

Crt	Categorie folosință	Intra vilan	Suprafața (mp)	Tarla	Parcelă	Nr. topo	Observații / Referințe
1	padure	NU	57.305	-	-	-	

Lungime Segmente

1) Valorile lungimilor segmentelor sunt obținute din proiecție în plan.

Punct început	X / Y	Punct sfârșit	X / Y	Lungime segment	Punct început	X / Y	Punct sfârșit	X / Y	Lungime segment	Punct început	X / Y	Punct sfârșit	X / Y	Lungime segment
1	527.167,558 662.029,634	2	527.149,185 662.072,039	46.214	2	527.149,185 662.072,039	3	527.128,149 662.100,283	35.217	3	527.128,149 662.100,283	4	527.108,957 662.108,476	20.868
4	527.108,957 662.108,476	5	527.094,06 662.099,761	17.259	5	527.094,06 662.099,761	6	527.033,864 662.109,49	60.977	6	527.033,864 662.109,49	7	527.009,293 662.084,76	34.861
7	527.009,293 662.084,76	8	526.999,235 662.061,722	25.138	8	526.999,235 662.061,722	9	526.969,965 662.034,366	40.063	9	526.969,965 662.034,366	10	526.916,57 662.002,242	62.314
10	526.916,57 662.002,242	11	526.880,682 661.980,709	41.852	11	526.880,682 661.980,709	12	526.881,913 661.979,171	1.97	12	526.881,913 661.979,171	13	526.890,824 661.961,34	19.934
13	526.890,824 661.961,34	14	526.893,787 661.949,842	11.874	14	526.893,787 661.949,842	15	526.896,786 661.940,276	10.025	15	526.896,786 661.940,276	16	526.901,11 661.928,318	12.716
16	526.901,11 661.928,318	17	526.908,234 661.909,969	19.683	17	526.908,234 661.909,969	18	526.892,958 661.900,587	17.927	18	526.892,958 661.900,587	19	526.883,484 661.888,329	15.492

Punct început	X / Y	Punct sfârșit	X / Y	Lungime segment	Punct început	X / Y	Punct sfârșit	X / Y	Lungime segment	Punct început	X / Y	Punct sfârșit	X / Y	Lungime segment
19	526.883,484 661.888,329	20	526.874,879 661.882,963	10.141	20	526.874,879 661.882,963	21	526.859,808 661.873,186	17.965	21	526.859,808 661.873,186	22	526.854,586 661.868,282	7.164
22	526.854,586 661.868,282	23	526.842,418 661.860,61	14.385	23	526.842,418 661.860,61	24	526.827,192 661.848,589	19.399	24	526.827,192 661.848,589	25	526.810,108 661.832,97	23.148
25	526.810,108 661.832,97	26	526.790,311 661.819,528	23.929	26	526.790,311 661.819,528	27	526.772,984 661.808,49	20.544	27	526.772,984 661.808,49	28	526.756,163 661.797,092	20.319
28	526.756,163 661.797,092	29	526.740,017 661.787,915	18.572	29	526.740,017 661.787,915	30	526.713,186 661.769,211	32.707	30	526.713,186 661.769,211	31	526.683,387 661.747,896	36.638
31	526.683,387 661.747,896	32	526.667,885 661.736,127	19.463	32	526.667,885 661.736,127	33	526.803,326 661.778,372	141.876	33	526.803,326 661.778,372	34	526.828,033 661.768,601	26.569
34	526.828,033 661.768,601	35	526.838,836 661.780,263	15.897	35	526.838,836 661.780,263	36	526.828,283 661.796,252	19.158	36	526.828,283 661.796,252	37	526.894,362 661.831,275	74.787
37	526.894,362 661.831,275	38	526.929,396 661.838,463	35.764	38	526.929,396 661.838,463	39	526.961,839 661.831,523	33.177	39	526.961,839 661.831,523	40	526.998,515 661.831,995	36.679
40	526.998,515 661.831,995	41	527.029,38 661.862,547	43.429	41	527.029,38 661.862,547	42	527.074,273 661.908,061	63.929	42	527.074,273 661.908,061	43	527.101,987 661.933,422	37.567
43	527.101,987 661.933,422	44	527.111,115 661.975,684	43.237	44	527.111,115 661.975,684	45	527.133,584 661.987,133	25.218	45	527.133,584 661.987,133	46	527.155,31 662.005,388	28.377
46	527.155,31 662.005,388	1	527.167,558 662.029,634	27.164										

** Lungimile segmentelor sunt determinate în planul de proiecție Stereo 70 și sunt rotunjite la 1 milimetru.

*** Distanța dintre puncte este formată din segmente cumulate ce sunt mai mici decât valoarea 1 milimetru.

**DATE DESPRE IMOBILUL NR. 4920**

Oficiul de Cadastru și Publicitate Imobiliară SUCEAVA
Biroul de Cadastru și Publicitate Imobiliară Campulung Moldovenesc

A. Partea I. Descrierea imobilului

TEREN Extravilan

Adresa: Jud. Suceava, Loc numit Mestecanis

Nr. Crt	Nr cadastral Nr. topografic	Suprafața* (mp)	Observații / Referințe
A1	35364	309.555	Sector cadastral:88 Teren neimprejmuit; Provenit din CF 35364, nr. cad. 35364

B. Partea II. Proprietari și acte

Inscrieri privitoare la dreptul de proprietate și alte drepturi reale	Referințe
8441 / 18/05/2022	
Act Normativ nr. 09.12.2013, din 09/12/2013 emis de Consiliul Local al Comunei Pojorâta (act administrativ nr Adresa nr 3262 din 10.05.2022, emis de Primaria Pojorata);	
B1	A1
Intabulare, drept de PROPRIETATE, dobandit prin Lege, cota actuala 1/1 1) COMUNA POJORÂTA - DOMENIUL PRIVAT, CIF:4441425	

C. Partea III. SARCINI .

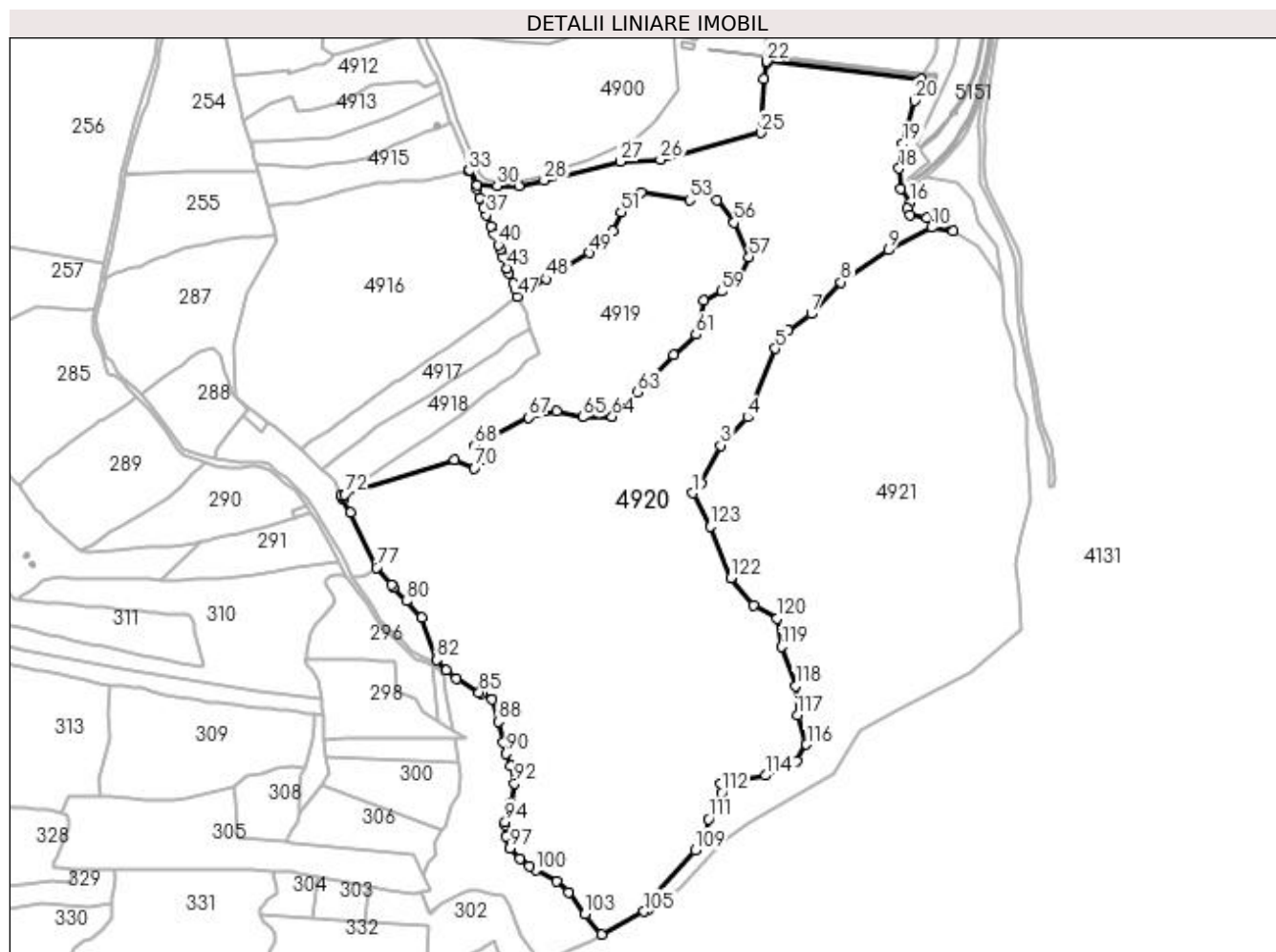
Inscrieri privind dezmembramintele dreptului de proprietate, drepturi reale de garanție și sarcini	Referințe
NU SUNT	

Anexa Nr. 1 La Partea I

Teren

Nr cadastral	Suprafața (mp)*	Observații / Referințe
35364	309.555	Provenit din CF 35364, nr. cad. 35364

* Suprafața este determinată în planul de proiecție Stereo 70.



Date referitoare la teren

Crt	Categorie folosință	Intra vilan	Suprafața (mp)	Tarla	Parcelă	Nr. topo	Observații / Referințe
1	pașune	NU	309.555	-	-	-	

Lungime Segmente

1) Valorile lungimilor segmentelor sunt obținute din proiecție în plan.

Punct început	X / Y	Punct sfârșit	X / Y	Lungime segment	Punct început	X / Y	Punct sfârșit	X / Y	Lungime segment	Punct început	X / Y	Punct sfârșit	X / Y	Lungime segment
1	527.097,929 661.737,407	2	527.107,879 661.749,55	15.699	2	527.107,879 661.749,55	3	527.132,417 661.796,437	52.92	3	527.132,417 661.796,437	4	527.165,65 661.831,434	48.262
4	527.165,65 661.831,434	5	527.199,667 661.916,376	91.5	5	527.199,667 661.916,376	6	527.216,464 661.938,158	27.506	6	527.216,464 661.938,158	7	527.244,523 661.959,229	35.09
7	527.244,523 661.959,229	8	527.281,548 661.998,31	53.835	8	527.281,548 661.998,31	9	527.339,908 662.037,97	70.561	9	527.339,908 662.037,97	10	527.393,501 662.066,011	60.486
10	527.393,501 662.066,011	11	527.419,67 662.061,232	26.602	11	527.419,67 662.061,232	12	527.405,561 662.072,071	17.792	12	527.405,561 662.072,071	13	527.387,124 662.078,052	19.383
13	527.387,124 662.078,052	14	527.366,622 662.081,154	20.735	14	527.366,622 662.081,154	15	527.363,464 662.089,447	8.874	15	527.363,464 662.089,447	16	527.366,609 662.096,49	7.713
16	527.366,609 662.096,49	17	527.355,277 662.114,177	21.006	17	527.355,277 662.114,177	18	527.353,291 662.138,962	24.864	18	527.353,291 662.138,962	19	527.357,856 662.169,713	31.088

Punct început	X / Y	Punct sfârșit	X / Y	Lungime segment	Punct început	X / Y	Punct sfârșit	X / Y	Lungime segment	Punct început	X / Y	Punct sfârșit	X / Y	Lungime segment
19	527.357,856 662.169,713	20	527.372,047 662.222,755	54.908	20	527.372,047 662.222,755	21	527.381,143 662.249,118	27.888	21	527.381,143 662.249,118	22	527.189,435 662.271,166	192.972
22	527.189,435 662.271,166	23	527.189,1 662.269,131	2.062	23	527.189,1 662.269,131	24	527.185,465 662.249,14	20.319	24	527.185,465 662.249,14	25	527.181,839 662.182,929	66.31
25	527.181,839 662.182,929	26	527.057,933 662.150,059	128.192	26	527.057,933 662.150,059	27	527.008,471 662.147,722	49.517	27	527.008,471 662.147,722	28	526.914,169 662.124,045	97.229
28	526.914,169 662.124,045	29	526.882,884 662.117,198	32.025	29	526.882,884 662.117,198	30	526.855,967 662.117,755	26.923	30	526.855,967 662.117,755	31	526.831,545 662.118,26	24.427
31	526.831,545 662.118,26	32	526.821,924 662.137,089	21.145	32	526.821,924 662.137,089	33	526.820,435 662.135,42	2.237	33	526.820,435 662.135,42	34	526.831,059 662.114,15	23.776
34	526.831,059 662.114,15	35	526.834,789 662.102,347	12.378	35	526.834,789 662.102,347	36	526.839,421 662.091,101	12.163	36	526.839,421 662.091,101	37	526.842,493 662.081,412	10.164
37	526.842,493 662.081,412	38	526.848,109 662.067,701	14.817	38	526.848,109 662.067,701	39	526.851,758 662.058,374	10.015	39	526.851,758 662.058,374	40	526.857,456 662.044,557	14.946
40	526.857,456 662.044,557	41	526.859,45 662.038,545	6.334	41	526.859,45 662.038,545	42	526.862,9 662.030,525	8.731	42	526.862,9 662.030,525	43	526.868,654 662.015,607	15.989
43	526.868,654 662.015,607	44	526.870,978 662.009,641	6.403	44	526.870,978 662.009,641	45	526.875,985 661.996,681	13.894	45	526.875,985 661.996,681	46	526.878,491 661.989,403	7.697
46	526.878,491 661.989,403	47	526.880,682 661.980,709	8.966	47	526.880,682 661.980,709	48	526.916,57 662.002,242	41.852	48	526.916,57 662.002,242	49	526.969,965 662.034,366	62.314
49	526.969,965 662.034,366	50	526.999,235 662.061,722	40.063	50	526.999,235 662.061,722	51	527.009,293 662.084,76	25.138	51	527.009,293 662.084,76	52	527.033,864 662.109,49	34.861
52	527.033,864 662.109,49	53	527.094,06 662.099,761	60.977	53	527.094,06 662.099,761	54	527.108,957 662.108,476	17.259	54	527.108,957 662.108,476	55	527.128,149 662.100,283	20.868
55	527.128,149 662.100,283	56	527.149,185 662.072,039	35.217	56	527.149,185 662.072,039	57	527.167,558 662.029,634	46.214	57	527.167,558 662.029,634	58	527.155,31 662.005,388	27.164
58	527.155,31 662.005,388	59	527.133,584 661.987,133	28.377	59	527.133,584 661.987,133	60	527.111,115 661.975,684	25.218	60	527.111,115 661.975,684	61	527.101,987 661.933,422	43.237
61	527.101,987 661.933,422	62	527.074,273 661.908,061	37.567	62	527.074,273 661.908,061	63	527.029,38 661.862,547	63.929	63	527.029,38 661.862,547	64	526.998,515 661.831,995	43.429
64	526.998,515 661.831,995	65	526.961,839 661.831,523	36.679	65	526.961,839 661.831,523	66	526.929,396 661.838,463	33.177	66	526.929,396 661.838,463	67	526.894,362 661.831,275	35.764
67	526.894,362 661.831,275	68	526.828,283 661.796,252	74.787	68	526.828,283 661.796,252	69	526.838,836 661.780,263	19.158	69	526.838,836 661.780,263	70	526.828,033 661.768,601	15.897
70	526.828,033 661.768,601	71	526.803,326 661.778,372	26.569	71	526.803,326 661.778,372	72	526.667,885 661.736,127	141.876	72	526.667,885 661.736,127	73	526.663,348 661.734,712	4.753
73	526.663,348 661.734,712	74	526.664,203 661.733,011	1.904	74	526.664,203 661.733,011	75	526.665,579 661.730,04	3.274	75	526.665,579 661.730,04	76	526.674,051 661.713,114	18.928
76	526.674,051 661.713,114	77	526.706,752 661.645,47	75.134	77	526.706,752 661.645,47	78	526.724,919 661.623,868	28.226	78	526.724,919 661.623,868	79	526.727,903 661.620,715	4.341
79	526.727,903 661.620,715	80	526.743,699 661.604,025	22.98	80	526.743,699 661.604,025	81	526.762,928 661.583,708	27.974	81	526.762,928 661.583,708	82	526.781,353 661.531,444	55.417
82	526.781,353 661.531,444	83	526.793,211 661.518,359	17.659	83	526.793,211 661.518,359	84	526.805,487 661.508,198	15.936	84	526.805,487 661.508,198	85	526.833,851 661.491,265	33.034
85	526.833,851 661.491,265	86	526.837,176 661.489,378	3.823	86	526.837,176 661.489,378	87	526.849,514 661.482,375	14.187	87	526.849,514 661.482,375	88	526.857,134 661.454,858	28.553
88	526.857,134 661.454,858	89	526.863,784 661.429,092	26.61	89	526.863,784 661.429,092	90	526.867,294 661.415,488	14.05	90	526.867,294 661.415,488	91	526.873,221 661.399,825	16.747
91	526.873,221 661.399,825	92	526.877,454 661.378,658	21.586	92	526.877,454 661.378,658	93	526.872,374 661.353,682	25.487	93	526.872,374 661.353,682	94	526.866,024 661.331,245	23.318
94	526.866,024 661.331,245	95	526.866,302 661.327,27	3.985	95	526.866,302 661.327,27	96	526.867,294 661.313,041	14.264	96	526.867,294 661.313,041	97	526.871,951 661.298,648	15.128
97	526.871,951 661.298,648	98	526.883,804 661.285,525	17.684	98	526.883,804 661.285,525	99	526.896,384 661.276,614	15.416	99	526.896,384 661.276,614	100	526.904,124 661.271,131	9.485
100	526.904,124 661.271,131	101	526.929,948 661.258,008	28.967	101	526.929,948 661.258,008	102	526.944,341 661.244,038	20.058	102	526.944,341 661.244,038	103	526.964,661 661.216,945	33.866
103	526.964,661 661.216,945	104	526.985,228 661.191,994	32.335	104	526.985,228 661.191,994	105	527.037,73 661.220,246	59.621	105	527.037,73 661.220,246	106	527.043,119 661.223,145	6.119
106	527.043,119 661.223,145	107	527.051,878 661.229,009	10.541	107	527.051,878 661.229,009	108	527.051,1 661.241,648	12.663	108	527.051,1 661.241,648	109	527.101,21 661.296,179	74.058
109	527.101,21 661.296,179	110	527.114,916 661.308,539	18.456	110	527.114,916 661.308,539	111	527.117,285 661.334,733	26.301	111	527.117,285 661.334,733	112	527.133,543 661.366,807	35.959
112	527.133,543 661.366,807	113	527.132,517 661.378,215	11.454	113	527.132,517 661.378,215	114	527.188,119 661.388,38	56.524	114	527.188,119 661.388,38	115	527.226,245 661.406,504	42.215
115	527.226,245 661.406,504	116	527.238,542 661.426,735	23.675	116	527.238,542 661.426,735	117	527.227,502 661.462,837	37.752	117	527.227,502 661.462,837	118	527.225,018 661.498,948	36.196

Punct început	X / Y	Punct sfârșit	X / Y	Lungime segment	Punct început	X / Y	Punct sfârșit	X / Y	Lungime segment	Punct început	X / Y	Punct sfârșit	X / Y	Lungime segment
118	527.225,018 661.498,948	119	527.207,655 661.547,68	51.73 3	119	527.207,655 661.547,68	120	527.202,57 661.582,915	35.6	120	527.202,57 661.582,915	121	527.172,561 661.598,735	33.92 4
121	527.172,561 661.598,735	122	527.144,755 661.632,403	43.66 6	122	527.144,755 661.632,403	123	527.119,893 661.696,033	68.31 5	123	527.119,893 661.696,033	1	527.097,929 661.737,407	46.84 3

** Lungimile segmentelor sunt determinate în planul de proiecție Stereo 70 și sunt rotunjite la 1 milimetru.

*** Distanța dintre puncte este formată din segmente cumulate ce sunt mai mici decât valoarea 1 milimetru.

**DATE DESPRE IMOBILUL NR. 4921**

Oficiul de Cadastru și Publicitate Imobiliară SUCEAVA
Biroul de Cadastru și Publicitate Imobiliară Campulung Moldovenesc

A. Partea I. Descrierea imobilului

TEREN Extravilan

Adresa: Jud. Suceava, Loc numit Mestecanis

Nr. Crt	Nr cadastral Nr. topografic	Suprafața* (mp)	Observații / Referințe
A1		187.267	Sector cadastral:88 Teren neimprejmuit; U.P. III, U.A. 301A, 301B, 301C, 301D, 301E, 301F

B. Partea II. Proprietari și acte

Inscrieri privitoare la dreptul de proprietate și alte drepturi reale		Referințe
4921 / 18/12/2022		
Act Normativ nr. Hotărâre nr. 1.357 - Anexa nr. 70, poziția nr. 76, din 27/12/2001 emis de Guvernul României (Anexa nr. 70 - Inventarul bunurilor care aparțin dom. public al comunei Pojorâta, pozitia nr. 76; Adeverinta nr. 1557 din 24.10.2022);		
B1	Intabulare, drept de PROPRIETATE, dobandit prin Lege, cota actuala 1/1	A1
1) COMUNA POJORÂTA - DOMENIUL PRIVAT, CIF:4441425		

C. Partea III. SARCINI .

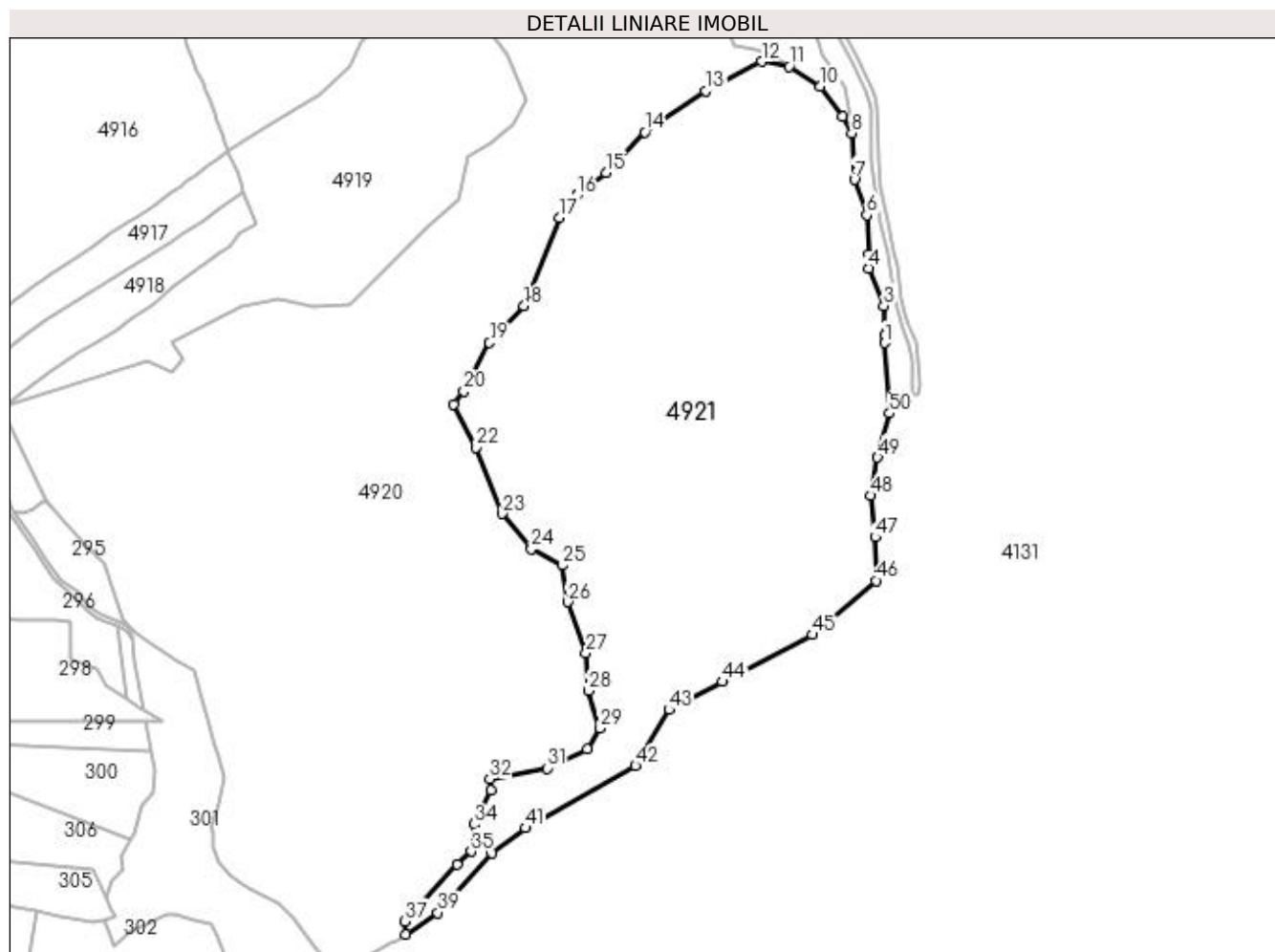
Inscrieri privind dezmembramintele dreptului de proprietate, drepturi reale de garanție și sarcini	Referințe
NU SUNT	

Anexa Nr. 1 La Partea I

Teren

Nr cadastral	Suprafața (mp)*	Observații / Referințe
	187.267	U.P. III, U.A. 301A, 301B, 301C, 301D, 301E, 301F

* Suprafața este determinată în planul de proiecție Stereo 70.



Date referitoare la teren

Crt	Categorie folosință	Intra vilan	Suprafața (mp)	Tarla	Parcelă	Nr. topo	Observații / Referințe
1	padure	NU	187.267	-	-	-	

Lungime Segmente

1) Valorile lungimilor segmentelor sunt obținute din proiecție în plan.

Punct început	X / Y	Punct sfârșit	X / Y	Lungime segment	Punct început	X / Y	Punct sfârșit	X / Y	Lungime segment	Punct început	X / Y	Punct sfârșit	X / Y	Lungime segment
1	527.511,695 661.796,17	2	527.511,487 661.803,647	7.48	2	527.511,487 661.803,647	3	527.510,708 661.831,658	28.02	3	527.510,708 661.831,658	4	527.496,405 661.867,638	38.71
4	527.496,405 661.867,638	5	527.496,405 661.880,945	13.30	5	527.496,405 661.880,945	6	527.494,433 661.918,897	38.00	6	527.494,433 661.918,897	7	527.482,596 661.952,61	35.73
7	527.482,596 661.952,61	8	527.479,947 661.997,214	44.68	8	527.479,947 661.997,214	9	527.470,884 662.013,197	18.37	9	527.470,884 662.013,197	10	527.449,915 662.042,003	35.63
10	527.449,915 662.042,003	11	527.419,67 662.061,232	35.84	11	527.419,67 662.061,232	12	527.393,501 662.066,011	26.60	12	527.393,501 662.066,011	13	527.339,908 662.037,97	60.48
13	527.339,908 662.037,97	14	527.281,548 661.998,31	70.56	14	527.281,548 661.998,31	15	527.244,523 661.959,229	53.83	15	527.244,523 661.959,229	16	527.216,464 661.938,158	35.09
16	527.216,464 661.938,158	17	527.199,667 661.916,376	27.50	17	527.199,667 661.916,376	18	527.165,65 661.831,434	91.5	18	527.165,65 661.831,434	19	527.132,417 661.796,437	48.26

Punct început	X / Y	Punct sfârșit	X / Y	Lungime segment	Punct început	X / Y	Punct sfârșit	X / Y	Lungime segment	Punct început	X / Y	Punct sfârșit	X / Y	Lungime segment
19	527.132,417 661.796,437	20	527.107,879 661.749,55	52.92	20	527.107,879 661.749,55	21	527.097,929 661.737,407	15.69 9	21	527.097,929 661.737,407	22	527.119,893 661.696,033	46.84 3
22	527.119,893 661.696,033	23	527.144,755 661.632,403	68.31 5	23	527.144,755 661.632,403	24	527.172,561 661.598,735	43.66 6	24	527.172,561 661.598,735	25	527.202,57 661.582,915	33.92 4
25	527.202,57 661.582,915	26	527.207,655 661.547,68	35.6	26	527.207,655 661.547,68	27	527.225,018 661.498,948	51.73 3	27	527.225,018 661.498,948	28	527.227,502 661.462,837	36.19 6
28	527.227,502 661.462,837	29	527.238,542 661.426,735	37.75 2	29	527.238,542 661.426,735	30	527.226,245 661.406,504	23.67 5	30	527.226,245 661.406,504	31	527.188,119 661.388,38	42.21 5
31	527.188,119 661.388,38	32	527.132,517 661.378,215	56.52 4	32	527.132,517 661.378,215	33	527.133,543 661.366,807	11.45 4	33	527.133,543 661.366,807	34	527.117,285 661.334,733	35.95 9
34	527.117,285 661.334,733	35	527.114,916 661.308,539	26.30 1	35	527.114,916 661.308,539	36	527.101,21 661.296,179	18.45 6	36	527.101,21 661.296,179	37	527.051,1 661.241,648	74.05 8
37	527.051,1 661.241,648	38	527.051,878 661.229,009	12.66 3	38	527.051,878 661.229,009	39	527.082,827 661.249,731	37.24 6	39	527.082,827 661.249,731	40	527.134,562 661.307,031	77.2
40	527.134,562 661.307,031	41	527.166,975 661.331,009	40.31 8	41	527.166,975 661.331,009	42	527.272,468 661.390,61	121.1 65	42	527.272,468 661.390,61	43	527.304,704 661.444,285	62.61 1
43	527.304,704 661.444,285	44	527.355,83 661.471,449	57.89 4	44	527.355,83 661.471,449	45	527.442,141 661.516,301	97.26 9	45	527.442,141 661.516,301	46	527.503,202 661.568,23	80.15 7
46	527.503,202 661.568,23	47	527.502,584 661.609,939	41.71 4	47	527.502,584 661.609,939	48	527.498,255 661.649,794	40.08 9	48	527.498,255 661.649,794	49	527.504,789 661.686,257	37.04 4
49	527.504,789 661.686,257	50	527.516,132 661.728,645	43.87 9	50	527.516,132 661.728,645	1	527.511,695 661.796,17	67.67 1					

** Lungimile segmentelor sunt determinate în planul de proiecție Stereo 70 și sunt rotunjite la 1 milimetru.

*** Distanța dintre puncte este formată din segmente cumulate ce sunt mai mici decât valoarea 1 milimetru.

**DATE DESPRE IMOBILUL NR. 4922**

Oficiul de Cadastru și Publicitate Imobiliară SUCEAVA
 Biroul de Cadastru și Publicitate Imobiliară Câmpulung Moldovenesc

A. Partea I. Descrierea imobilului

TEREN Extravilan

Adresa: Jud. Suceava, Loc numit Fierului

Nr. Crt	Nr cadastral Nr. topografic	Suprafața* (mp)	Observații / Referințe
A1	33139	12.772	Sector cadastral:94 Teren neimprejmuit; Provenit din CF 33139, nr. cad. 33139

B. Partea II. Proprietari și acte

Inscrieri privitoare la dreptul de proprietate și alte drepturi reale		Referințe
404 / 13/01/2017		
Hotarare Judecatoreasca nr. 533, din 26/04/2016 emis de Judecătoria Câmpulung Moldovenesc;		
B1	Intabulare, drept de PROPRIETATEcu mtitlu de jonctiunea posesiilor si uzucapiune, dobandit prin Hotarare Judecatoreasca, cota actuala 1/1 1) COCA MIHAI	A1

C. Partea III. SARCINI .

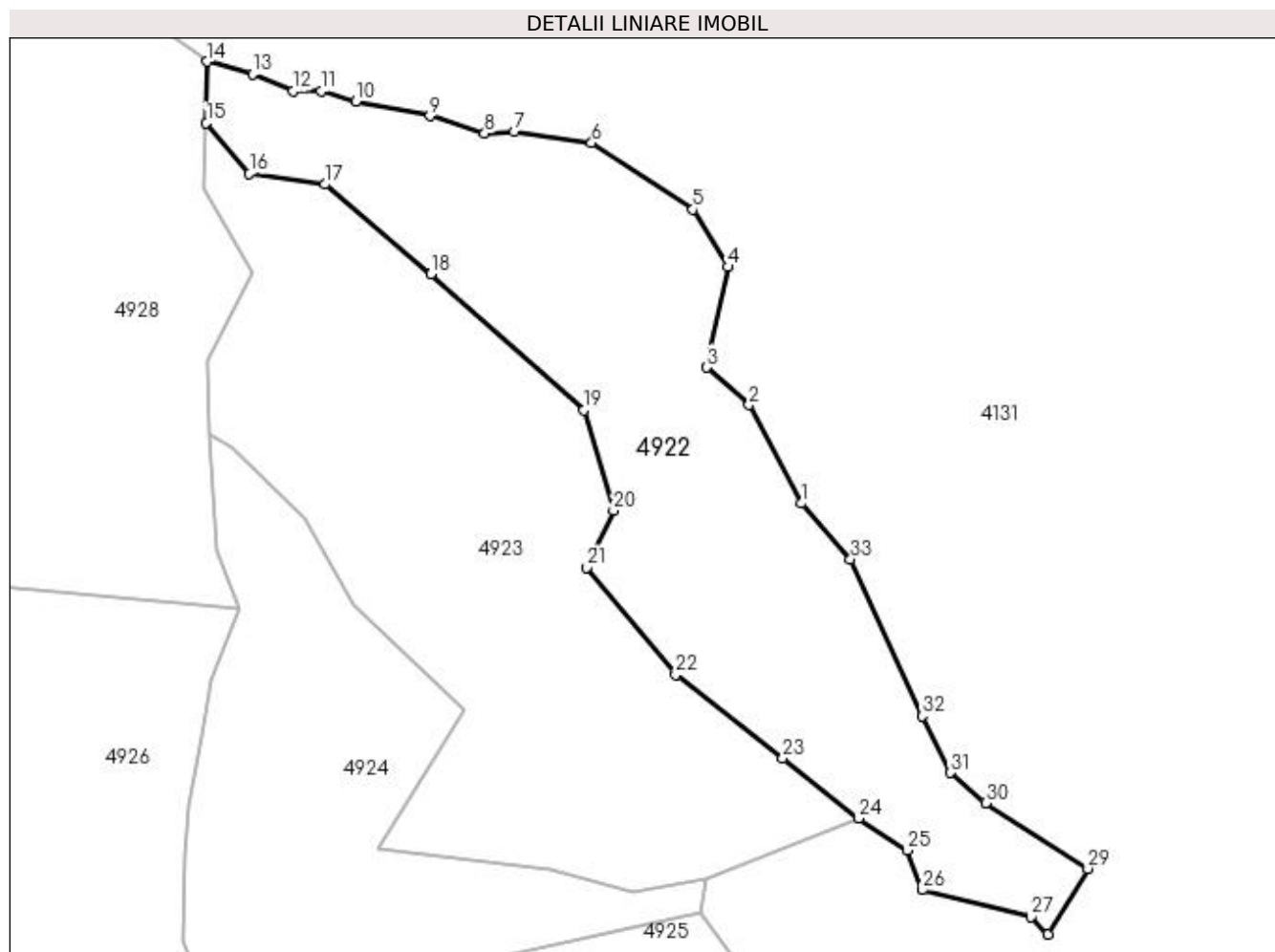
Inscrieri privind dezmembramintele dreptului de proprietate, drepturi reale de garanție și sarcini	Referințe
NU SUNT	

Anexa Nr. 1 La Partea I

Teren

Nr cadastral	Suprafața (mp)*	Observații / Referințe
33139	12.772	Provenit din CF 33139, nr. cad. 33139

* Suprafața este determinată în planul de proiecție Stereo 70.



Date referitoare la teren

Crt	Categorie folosință	Intravilan	Suprafața (mp)	Tarla	Parcelă	Nr. topo	Observații / Referințe
1	pasune	NU	12.772	-	-	-	

Lungime Segmente

1) Valorile lungimilor segmentelor sunt obținute din proiecție în plan.

Punct început	X / Y	Punct sfârșit	X / Y	Lungime segment (** (m)
1	527.723,016 660.214,666	2	527.709,146 660.240,618	29.426
3	527.698,053 660.250,447	4	527.703,586 660.276,931	27.056
5	527.694,364 660.292,125	6	527.667,642 660.309,628	31.944
7	527.647,288 660.312,598	8	527.639,442 660.312,152	7.859
9	527.625,064 660.316,745	10	527.605,529 660.320,646	19.921

Punct început	X / Y	Punct sfârșit	X / Y	Lungime segment (** (m)
2	527.709,146 660.240,618	3	527.698,053 660.250,447	14.821
4	527.703,586 660.276,931	5	527.694,364 660.292,125	17.774
6	527.667,642 660.309,628	7	527.647,288 660.312,598	20.57
8	527.639,442 660.312,152	9	527.625,064 660.316,745	15.094
10	527.605,529 660.320,646	11	527.596,349 660.323,225	9.535

Punct început	X / Y	Punct sfârșit	X / Y	Lungime segment (** (m))
11	527.596,349 660.323,225	12	527.589,03 660.323,382	7.321
13	527.578,225 660.327,749	14	527.566,315 660.331,096	12.371
15	527.566,035 660.314,893	16	527.577,439 660.301,517	17.578
17	527.597,289 660.298,707	18	527.625,22 660.275,052	36.602
19	527.665,563 660.239,209	20	527.673,44 660.212,792	27.566
21	527.666,419 660.197,775	22	527.689,8 660.169,422	36.75
23	527.718,03 660.147,449	24	527.738,082 660.131,623	25.545
25	527.750,771 660.123,181	26	527.754,737 660.112,784	11.128
27	527.783,503 660.105,652	28	527.787,882 660.101,051	6.352
29	527.798,509 660.118,361	30	527.771,551 660.135,701	32.053
31	527.762,311 660.143,648	32	527.754,786 660.158,549	16.693
33	527.735,915 660.199,895	1	527.723,016 660.214,666	19.61

Punct început	X / Y	Punct sfârșit	X / Y	Lungime segment (** (m))
12	527.589,03 660.323,382	13	527.578,225 660.327,749	11.654
14	527.566,315 660.331,096	15	527.566,035 660.314,893	16.205
16	527.577,439 660.301,517	17	527.597,289 660.298,707	20.048
18	527.625,22 660.275,052	19	527.665,563 660.239,209	53.966
20	527.673,44 660.212,792	21	527.666,419 660.197,775	16.577
22	527.689,8 660.169,422	23	527.718,03 660.147,449	35.774
24	527.738,082 660.131,623	25	527.750,771 660.123,181	15.241
26	527.754,737 660.112,784	27	527.783,503 660.105,652	29.637
28	527.787,882 660.101,051	29	527.798,509 660.118,361	20.312
30	527.771,551 660.135,701	31	527.762,311 660.143,648	12.187
32	527.754,786 660.158,549	33	527.735,915 660.199,895	45.449

** Lungimile segmentelor sunt determinate în planul de proiecție Stereo 70 și sunt rotunjite la 1 milimetru.

*** Distanța dintre puncte este formată din segmente cumulate ce sunt mai mici decât valoarea 1 milimetru.

**DATE DESPRE IMOBILUL NR. 4923**

Oficiul de Cadastru și Publicitate Imobiliară SUCEAVA
Biroul de Cadastru și Publicitate Imobiliară Campulung Moldovenesc

A. Partea I. Descrierea imobilului

TEREN Extravilan

Adresa: Jud. Suceava, Loc numit Fierului

Nr. Crt	Nr cadastral Nr. topografic	Suprafața* (mp)	Observații / Referințe
A1	30057	14.093	Sector cadastral:94 Teren neimprejmuit; CF 30057, 31711, nr. top. 405/12, 412, 414, 413

B. Partea II. Proprietari și acte

Inscrieri privitoare la dreptul de proprietate și alte drepturi reale	Referințe
4923 / 17/12/2022	
Act Normativ nr. Lege nr. 7, din 12/03/1996 emis de Parlamentul României;	
B1	A1
Intabulare, drept de PROPRIETATE, dobândit prin Lege, cota actuala 1/1 1) NEIDENTIFICAT NEIDENTIFICAT	
Act Administrativ nr. Adeverință nr. 1494, din 23/10/2022 emis de Primăria Comunei Pojorâta;	
B2	A1
Se notează posesia faptică în favoarea lui 1) COCA ELISAVETA	

C. Partea III. SARCINI .

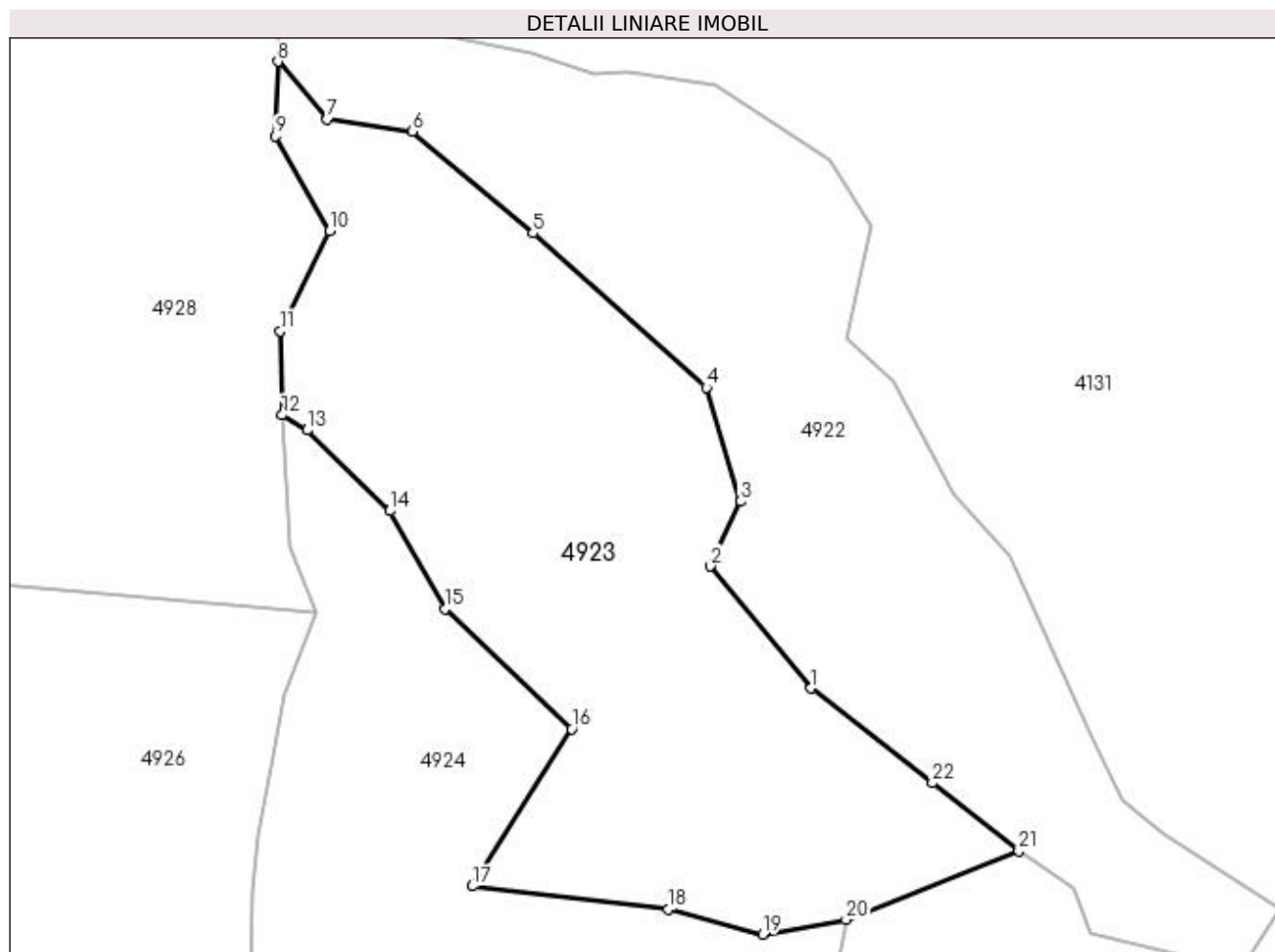
Inscrieri privind dezmembramintele dreptului de proprietate, drepturi reale de garanție și sarcini	Referințe
NU SUNT	

Anexa Nr. 1 La Partea I

Teren

Nr cadastral	Suprafața (mp)*	Observații / Referințe
30057	14.093	CF 30057, 31711, nr. top. 405/12, 412, 414, 413

* Suprafața este determinată în planul de proiecție Stereo 70.



Date referitoare la teren

Crt	Categorie folosință	Intra vilan	Suprafața (mp)	Tarla	Parcelă	Nr. topo	Observații / Referințe
1	pasune	NU	14.093	-	-	-	

Lungime Segmente

1) Valorile lungimilor segmentelor sunt obținute din proiecție în plan.

Punct început	X / Y	Punct sfârșit	X / Y	Lungime segment (** (m)
1	527.689,8 660.169,422	2	527.666,419 660.197,775	36.75
3	527.673,44 660.212,792	4	527.665,563 660.239,209	27.566
5	527.625,22 660.275,052	6	527.597,289 660.298,707	36.602
7	527.577,439 660.301,517	8	527.566,035 660.314,893	17.578
9	527.565,461 660.297,562	10	527.577,999 660.275,532	25.348

Punct început	X / Y	Punct sfârșit	X / Y	Lungime segment (** (m)
2	527.666,419 660.197,775	3	527.673,44 660.212,792	16.577
4	527.665,563 660.239,209	5	527.625,22 660.275,052	53.966
6	527.597,289 660.298,707	7	527.577,439 660.301,517	20.048
8	527.566,035 660.314,893	9	527.565,461 660.297,562	17.341
10	527.577,999 660.275,532	11	527.566,572 660.252,365	25.832

Punct început	X / Y	Punct sfârșit	X / Y	Lungime segment (** (m)
11	527.566,572 660.252,365	12	527.566,966 660.232,818	19.551
13	527.572,827 660.229,345	14	527.592,07 660.210,589	26.872
15	527.604,897 660.187,842	16	527.634,286 660.159,988	40.491
17	527.611,195 660.123,495	18	527.656,718 660.118,108	45.841
19	527.678,567 660.112,32	20	527.698,001 660.115,756	19.735
21	527.738,082 660.131,623	22	527.718,03 660.147,449	25.545

Punct început	X / Y	Punct sfârșit	X / Y	Lungime segment (** (m)
12	527.566,966 660.232,818	13	527.572,827 660.229,345	6.813
14	527.592,07 660.210,589	15	527.604,897 660.187,842	26.114
16	527.634,286 660.159,988	17	527.611,195 660.123,495	43.185
18	527.656,718 660.118,108	19	527.678,567 660.112,32	22.603
20	527.698,001 660.115,756	21	527.738,082 660.131,623	43.107
22	527.718,03 660.147,449	1	527.689,8 660.169,422	35.774

** Lungimile segmentelor sunt determinate în planul de proiecție Stereo 70 și sunt rotunjite la 1 milimetru.

*** Distanța dintre puncte este formată din segmente cumulate ce sunt mai mici decât valoarea 1 milimetru.

**DATE DESPRE IMOBILUL NR. 4924**

Oficiul de Cadastru și Publicitate Imobiliară SUCEAVA
Biroul de Cadastru și Publicitate Imobiliară Campulung Moldovenesc

A. Partea I. Descrierea imobilului

TEREN Extravilan

Adresa: Jud. Suceava, Loc numit Fierului

Nr. Crt	Nr cadastral Nr. topografic	Suprafața* (mp)	Observații / Referințe
A1	31734	8.257	Sector cadastral:94 Teren neimprejmuit; Provenit din CF 31734, nr. cad. 31734

B. Partea II. Proprietari și acte

Inscrieri privitoare la dreptul de proprietate și alte drepturi reale		Referințe
1623 / 05/02/2018		
Hotarare Judecatoreasca nr. 1217, din 21/12/2017 emis de Judecătoria Câmpulung Moldovenesc;		
B1	Intabulare, drept de PROPRIETATEcu titlu de uzucapiune si jonctiunea posesiilor, dobandit prin Hotarare Judecatoreasca, cota actuala 1/1 1) COCA ELEONORA 2) COCA GRIGORIE	A1

C. Partea III. SARCINI .

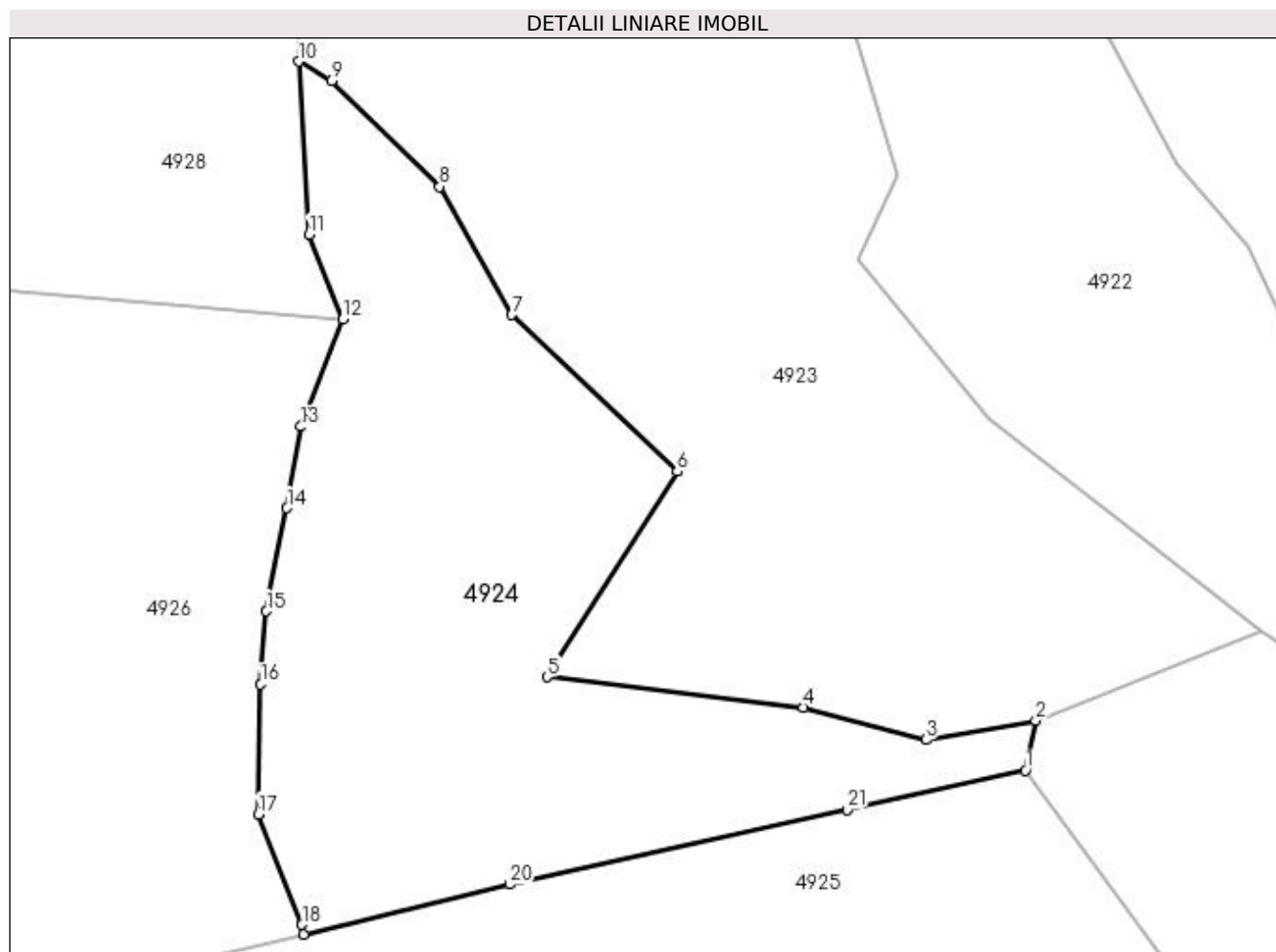
Inscrieri privind dezmembramintele dreptului de proprietate, drepturi reale de garanție și sarcini	Referințe
NU SUNT	

Anexa Nr. 1 La Partea I

Teren

Nr cadastral	Suprafața (mp)*	Observații / Referințe
31734	8.257	Provenit din CF 31734, nr. cad. 31734

* Suprafața este determinată în planul de proiecție Stereo 70.



Date referitoare la teren

Crt	Categorie folosință	Intravilan	Suprafața (mp)	Tarla	Parcelă	Nr. topo	Observații / Referințe
1	pașune	NU	8.257	-	-	-	

Lungime Segmente

1) Valorile lungimilor segmentelor sunt obținute din proiecție în plan.

Punct început	X / Y	Punct sfârșit	X / Y	Lungime segment (** (m)
1	527.696,2 660.106,886	2	527.698,001 660.115,756	9.051
3	527.678,567 660.112,32	4	527.656,718 660.118,108	22.603
5	527.611,195 660.123,495	6	527.634,286 660.159,988	43.185
7	527.604,897 660.187,842	8	527.592,07 660.210,589	26.114
9	527.572,827 660.229,345	10	527.566,966 660.232,818	6.813

Punct început	X / Y	Punct sfârșit	X / Y	Lungime segment (** (m)
2	527.698,001 660.115,756	3	527.678,567 660.112,32	19.735
4	527.656,718 660.118,108	5	527.611,195 660.123,495	45.841
6	527.634,286 660.159,988	7	527.604,897 660.187,842	40.491
8	527.592,07 660.210,589	9	527.572,827 660.229,345	26.872
10	527.566,966 660.232,818	11	527.568,862 660.202,077	30.799

Punct început	X / Y	Punct sfârșit	X / Y	Lungime segment (** (m)
11	527.568,862 660.202,077	12	527.574,901 660.187,062	16.184
13	527.567,398 660.167,963	14	527.564,944 660.153,475	14.694
15	527.561,291 660.135,144	16	527.560,295 660.122,184	12.998
17	527.559,892 660.099,114	18	527.567,619 660.079,509	21.073
19	527.567,955 660.077,769	20	527.604,485 660.086,651	37.594
21	527.664,512 660.099,894	1	527.696,2 660.106,886	32.45

Punct început	X / Y	Punct sfârșit	X / Y	Lungime segment (** (m)
12	527.574,901 660.187,062	13	527.567,398 660.167,963	20.52
14	527.564,944 660.153,475	15	527.561,291 660.135,144	18.691
16	527.560,295 660.122,184	17	527.559,892 660.099,114	23.074
18	527.567,619 660.079,509	19	527.567,955 660.077,769	1.772
20	527.604,485 660.086,651	21	527.664,512 660.099,894	61.47

** Lungimile segmentelor sunt determinate în planul de proiecție Stereo 70 și sunt rotunjite la 1 milimetru.

*** Distanța dintre puncte este formată din segmente cumulate ce sunt mai mici decât valoarea 1 milimetru.

**DATE DESPRE IMOBILUL NR. 4925**

Oficiul de Cadastru și Publicitate Imobiliară SUCEAVA
 Biroul de Cadastru și Publicitate Imobiliară Câmpulung Moldovenesc

A. Partea I. Descrierea imobilului

TEREN Extravilan

Adresa: Jud. Suceava, Loc numit Fierului

Nr. Crt	Nr cadastral Nr. topografic	Suprafața* (mp)	Observații / Referințe
A1	30336	13.701	Sector cadastral:94 Teren neimprejmuț; Provenit din CF 30336, nr. cad. 30336

B. Partea II. Proprietari și acte

Inscrieri privitoare la dreptul de proprietate și alte drepturi reale		Referințe
4556 / 06/08/2009		
Hotarare Judecatoreasca nr. 802, din 12/05/2009 emis de Judecătoria Câmpulung Moldovenesc;		
B1	Intabulare, drept de PROPRIETATE, dobandit prin Hotarare Judecatoreasca, cota actuala 1/1 1) LEONTE OVIDIU-IOAN	A1

C. Partea III. SARCINI .

Inscrieri privind dezmembramintele dreptului de proprietate, drepturi reale de garanție și sarcini	Referințe
NU SUNT	

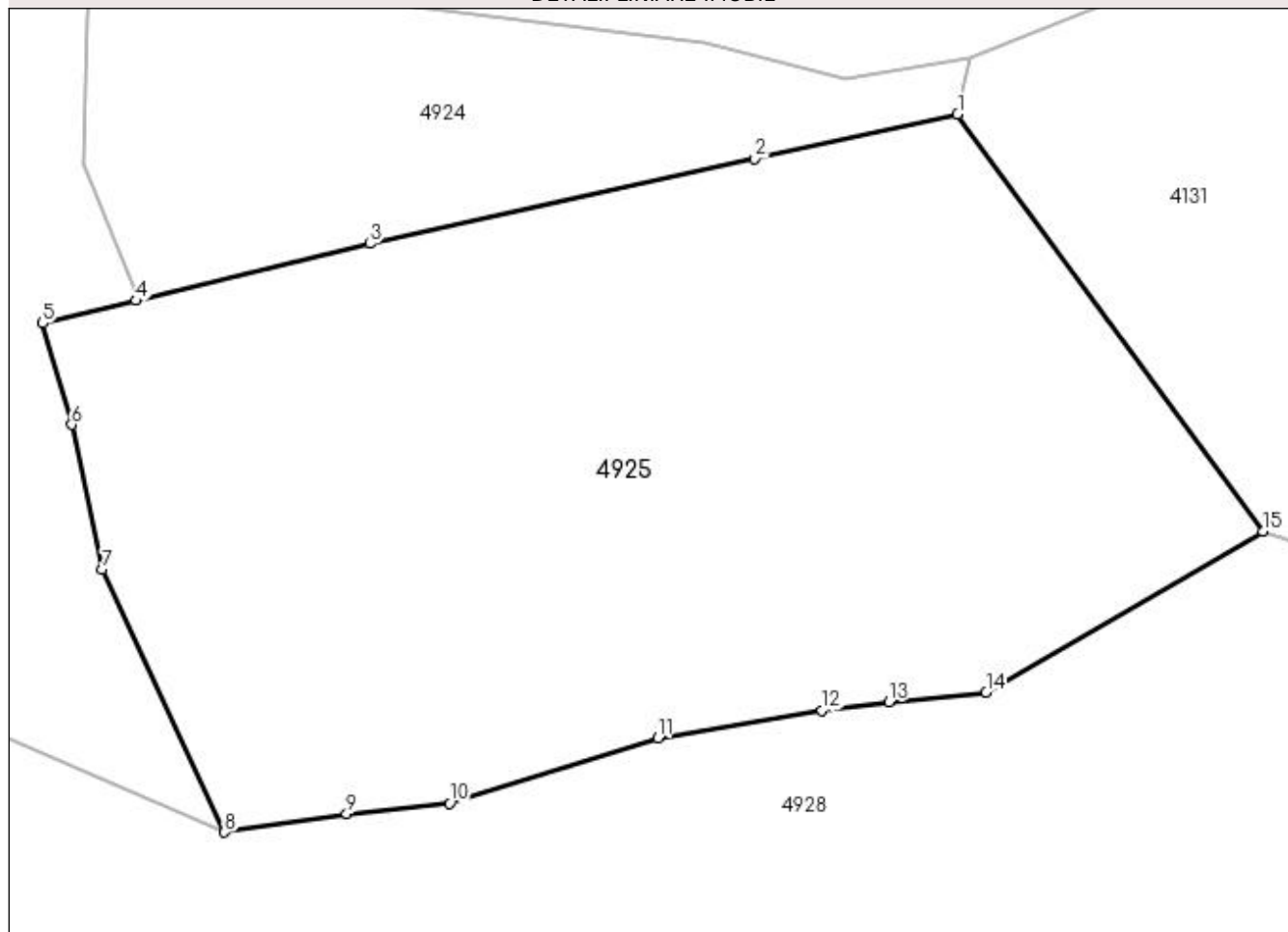
Anexa Nr. 1 La Partea I

Teren

Nr cadastral	Suprafața (mp)*	Observații / Referințe
30336	13.701	Provenit din CF 30336, nr. cad. 30336

* Suprafața este determinată în planul de proiecție Stereo 70.

DETALII LINIARE IMOBIL



Date referitoare la teren

Crt	Categorie folosință	Intra vilan	Suprafața (mp)	Tarla	Parcelă	Nr. topo	Observații / Referințe
1	pașune	NU	13.701	-	-	-	

Lungime Segmente

1) Valorile lungimilor segmentelor sunt obținute din proiecție în plan.

Punct început	X / Y	Punct sfârșit	X / Y	Lungime segment (** (m)
1	527.696,2 660.106,886	2	527.664,512 660.099,894	32.45
2	527.664,512 660.099,894	3	527.604,485 660.086,651	61.47
3	527.604,485 660.086,651	4	527.567,955 660.077,769	37.594
4	527.567,955 660.077,769	5	527.553,382 660.074,225	14.998
5	527.553,382 660.074,225	6	527.557,909 660.058,43	16.431

Punct început	X / Y	Punct sfârșit	X / Y	Lungime segment (** (m)
6	527.557,909 660.058,43	7	527.562,717 660.035,825	23.111
7	527.562,717 660.035,825	8	527.581,763 659.994,823	45.21
8	527.581,763 659.994,823	9	527.600,809 659.997,761	19.271
9	527.600,809 659.997,761	10	527.616,913 659.999,382	16.185
10	527.616,913 659.999,382	11	527.649,44 660.009,557	34.081
11	527.649,44 660.009,557	12	527.674,983 660.013,85	25.901
12	527.674,983 660.013,85	13	527.685,48 660.015,21	10.585
13	527.685,48 660.015,21	14	527.700,624 660.016,636	15.211
14	527.700,624 660.016,636	15	527.743,836 660.041,79	50.0
15	527.743,836 660.041,79	1	527.696,2 660.106,886	80.664

** Lungimile segmentelor sunt determinate în planul de proiecție Stereo 70 și sunt rotunjite la 1 milimetru.

*** Distanța dintre puncte este formată din segmente cumulate ce sunt mai mici decât valoarea 1 milimetru.

**DATE DESPRE IMOBILUL NR. 4926**

Oficiul de Cadastru și Publicitate Imobiliară SUCEAVA
 Biroul de Cadastru și Publicitate Imobiliară Campulung Moldovenesc

A. Partea I. Descrierea imobilului

TEREN Extravilan

Adresa: Jud. Suceava, Loc numit Fierului

Nr. Crt	Nr cadastral Nr. topografic	Suprafața* (mp)	Observații / Referințe
A1	32061	21.405	Sector cadastral:94 Teren neimprejmuit; Provenit din CF 32061, nr. top. 410/2, 410/11

B. Partea II. Proprietari și acte

Inscrieri privitoare la dreptul de proprietate și alte drepturi reale		Referințe
10950 / 18/07/2018		
Act Notarial nr. 1857, din 17/07/2018 emis de Vasilut Niculina;		
B1	Intabulare, drept de PROPRIETATE, ca bun propriu , cu titlu de donatie, dobandit prin Conventie, cota actuala 1/1 1) POPA-TOMOIAGA IOANA-MARIA	A1

C. Partea III. SARCINI .

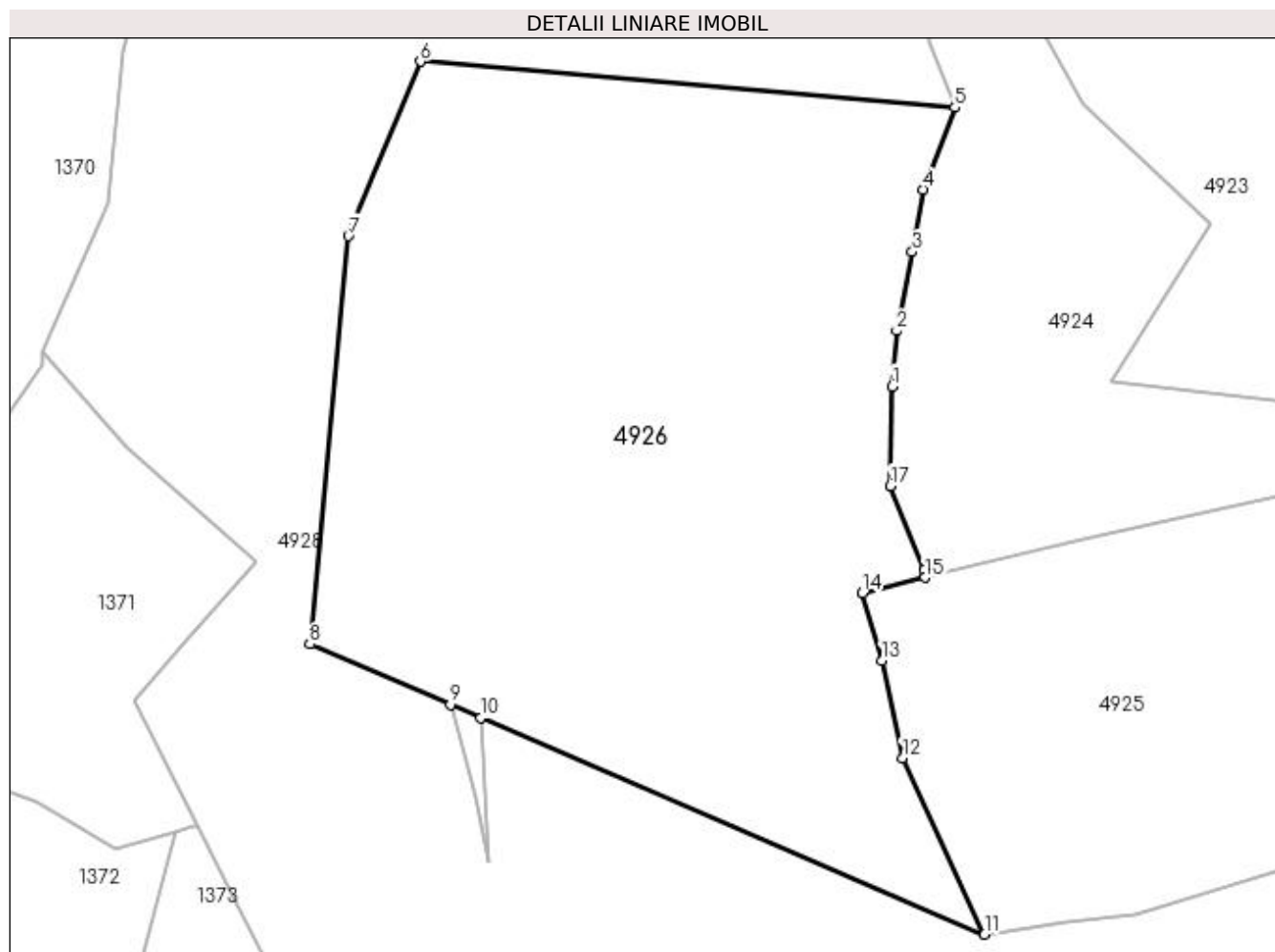
Inscrieri privind dezmembramintele dreptului de proprietate, drepturi reale de garanție și sarcini	Referințe
NU SUNT	

Anexa Nr. 1 La Partea I

Teren

Nr cadastral	Suprafața (mp)*	Observații / Referințe
32061	21.405	Provenit din CF 32061, nr. top. 410/2, 410/11

* Suprafața este determinată în planul de proiecție Stereo 70.



Date referitoare la teren

Crt	Categorie folosință	Intra vilan	Suprafața (mp)	Tarla	Parcelă	Nr. topo	Observații / Referințe
1	pasune	NU	21.405	-	-	-	

Lungime Segmente

1) Valorile lungimilor segmentelor sunt obținute din proiecție în plan.

Punct început	X / Y	Punct sfârșit	X / Y	Lungime segment (** (m)
1	527.560,295 660.122,184	2	527.561,291 660.135,144	12.998
2	527.561,291 660.135,144	3	527.564,944 660.153,475	18.691
3	527.564,944 660.153,475	4	527.567,398 660.167,963	14.694
4	527.567,398 660.167,963	5	527.574,901 660.187,062	20.52
5	527.574,901 660.187,062	6	527.450,53 660.197,745	124.829

Punct început	X / Y	Punct sfârșit	X / Y	Lungime segment (** (m)
6	527.450,53 660.197,745	7	527.433,803 660.157,162	43.895
7	527.433,803 660.157,162	8	527.424,793 660.062,293	95.296
8	527.424,793 660.062,293	9	527.457,506 660.048,232	35.607
9	527.457,506 660.048,232	10	527.464,649 660.045,162	7.775
10	527.464,649 660.045,162	11	527.581,763 659.994,823	127.474
11	527.581,763 659.994,823	12	527.562,717 660.035,825	45.21
12	527.562,717 660.035,825	13	527.557,909 660.058,43	23.111
13	527.557,909 660.058,43	14	527.553,382 660.074,225	16.431
14	527.553,382 660.074,225	15	527.567,955 660.077,769	14.998
15	527.567,955 660.077,769	16	527.567,619 660.079,509	1.772
16	527.567,619 660.079,509	17	527.559,892 660.099,114	21.073
17	527.559,892 660.099,114	1	527.560,295 660.122,184	23.074

** Lungimile segmentelor sunt determinate în planul de proiecție Stereo 70 și sunt rotunjite la 1 milimetru.

*** Distanța dintre puncte este formată din segmente cumulate ce sunt mai mici decât valoarea 1 milimetru.

**DATE DESPRE IMOBILUL NR. 4927**

Oficiul de Cadastru și Publicitate Imobiliară SUCEAVA
Biroul de Cadastru și Publicitate Imobiliară Campulung Moldovenesc

A. Partea I. Descrierea imobilului

TEREN Extravilan

Adresa: Jud. Suceava, Loc numit Fierului

Nr. Crt	Nr cadastral Nr. topografic	Suprafața* (mp)	Observații / Referințe
A1	33588	108	Sector cadastral:94 Teren neimprejmuit; Provenit din CF 33588, nr. top. 409

B. Partea II. Proprietari și acte

Inscrieri privitoare la dreptul de proprietate și alte drepturi reale		Referințe
10951 / 18/07/2018		
Act Notarial nr. 1857, din 17/07/2018 emis de Vasiliu Niculina;		
B1	Intabulare, drept de PROPRIETATEca bun propriu, cu titlu de donatie, dobandit prin Conventie, cota actuala 1/1 1) POPA-TOMOIAGA IOANA-MARIA	A1

C. Partea III. SARCINI .

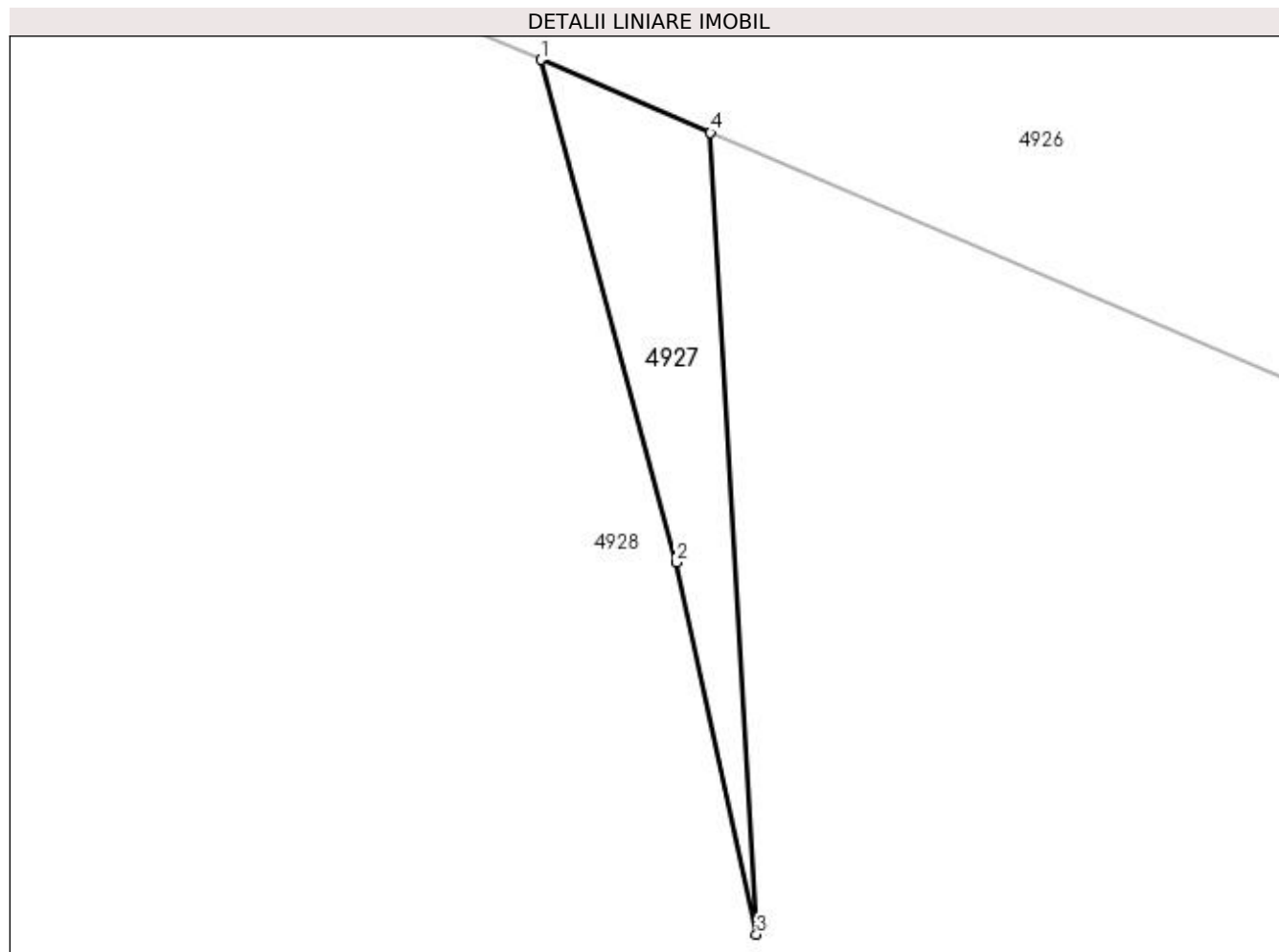
Inscrieri privind dezmembramintele dreptului de proprietate, drepturi reale de garanție și sarcini	Referințe
NU SUNT	

Anexa Nr. 1 La Partea I

Teren

Nr cadastral	Suprafața (mp)*	Observații / Referințe
33588	108	Provenit din CF 33588, nr. top. 409

* Suprafața este determinată în planul de proiecție Stereo 70.



Date referitoare la teren

Crt	Categorie folosință	Intra vilan	Suprafața (mp)	Tarla	Parcelă	Nr. topo	Observații / Referințe
1	pasune	NU	108	-	-	-	

Lungime Segmente

1) Valorile lungimilor segmentelor sunt obținute din proiecție în plan.

Punct început	X / Y	Punct sfârșit	X / Y	Lungime segment (** (m)
1	527.457,506 660.048,232	2	527.463,214 660.027,112	21.878
2	527.463,214 660.027,112	3	527.466,586 660.011,486	15.986
3	527.466,586 660.011,486	4	527.464,649 660.045,162	33.732
4	527.464,649 660.045,162	1	527.457,506 660.048,232	7.775

**** Lungimile segmentelor sunt determinate în planul de proiecție Stereo 70 și sunt rotunjite la 1 milimetru.**

***** Distanța dintre puncte este formată din segmente cumulate ce sunt mai mici decât valoarea 1 milimetru.**

**DATE DESPRE IMOBILUL NR. 4928**

Oficiul de Cadastru și Publicitate Imobiliară SUCEAVA
Biroul de Cadastru și Publicitate Imobiliară Campulung Moldovenesc

A. Partea I. Descrierea imobilului

TEREN Extravilan

Adresa: Jud. Suceava, Loc numit Fierului

Nr. Crt	Nr cadastral Nr. topografic	Suprafața* (mp)	Observații / Referințe
A1	32063	81.638	Sector cadastral:94 Teren neimprejmuit; CF 32063, 30058, 31726, 32062, 32064, 32065, nr. top. 405/11, 405/13, 416/1, 405/14, 411, 410/1, 410/21

B. Partea II. Proprietari și acte

Inscrieri privitoare la dreptul de proprietate și alte drepturi reale	Referințe
4928 / 18/12/2022	
Act Normativ nr. Lege nr. 7, din 13/03/1996 emis de Parlamentul României;	
B1	A1
Inscrierea provizorie, drept de PROPRIETATE, dobandit prin Lege, cota actuala 1/1 1) COMUNA POJORÂTA, CIF:4441425	

C. Partea III. SARCINI .

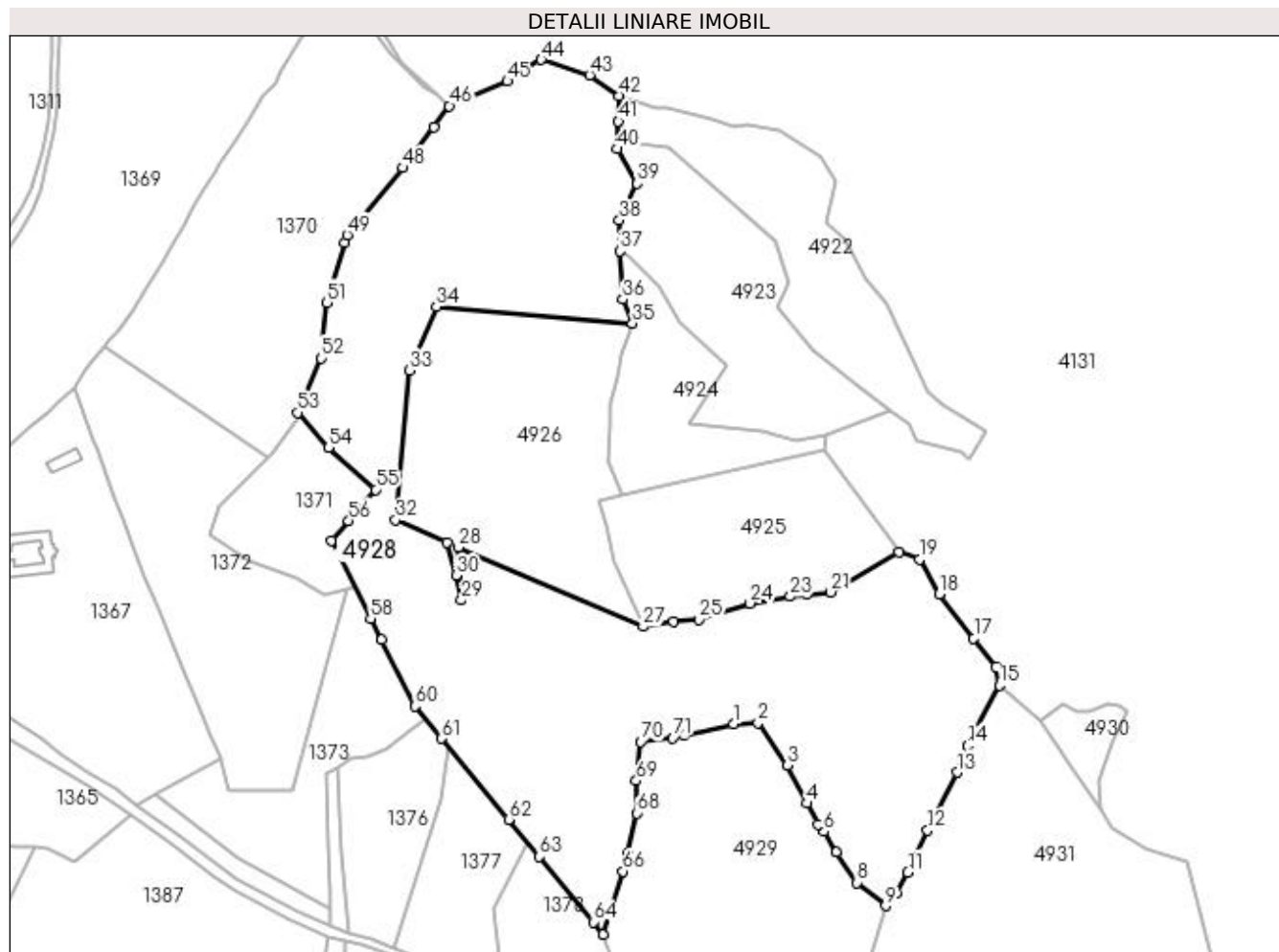
Inscrieri privind dezmembramintele dreptului de proprietate, drepturi reale de garanție și sarcini	Referințe
NU SUNT	

Anexa Nr. 1 La Partea I

Teren

Nr cadastral	Suprafața (mp)*	Observații / Referințe
32063	81.638	CF 32063, 30058, 31726, 32062, 32064, 32065, nr. top. 405/11, 405/13, 416/1, 405/14, 411, 410/1, 410/21

* Suprafața este determinată în planul de proiecție Stereo 70.



Date referitoare la teren

Crt	Categorie folosință	Intra vilan	Suprafața (mp)	Tarla	Parcelă	Nr. topo	Observații / Referințe
1	pasune	NU	81.638	-	-	-	

Lungime Segmente

1) Valorile lungimilor segmentelor sunt obținute din proiecție în plan.

Punct început	X / Y	Punct sfârșit	X / Y	Lungime segment	Punct început	X / Y	Punct sfârșit	X / Y	Lungime segment	Punct început	X / Y	Punct sfârșit	X / Y	Lungime segment
1	527.639,061 659.932,984	2	527.654,512 659.933,856	15.476	2	527.654,512 659.933,856	3	527.673,322 659.906,993	32.794	3	527.673,322 659.906,993	4	527.685,698 659.882,771	27.201
4	527.685,698 659.882,771	5	527.692,465 659.869,527	14.873	5	527.692,465 659.869,527	6	527.696,08 659.864,79	5.959	6	527.696,08 659.864,79	7	527.704,126 659.851,848	15.239
7	527.704,126 659.851,848	8	527.717,229 659.832,506	23.362	8	527.717,229 659.832,506	9	527.735,344 659.817,718	23.385	9	527.735,344 659.817,718	10	527.742,255 659.825,669	10.535
10	527.742,255 659.825,669	11	527.749,572 659.838,991	15.199	11	527.749,572 659.838,991	12	527.761,944 659.865,573	29.325	12	527.761,944 659.865,573	13	527.780,943 659.902,317	41.365
13	527.780,943 659.902,317	14	527.787,198 659.919,211	18.015	14	527.787,198 659.919,211	15	527.807,491 659.957,516	43.348	15	527.807,491 659.957,516	16	527.805,479 659.969,207	11.863

Punct început	X / Y	Punct sfârșit	X / Y	Lungime segment	Punct început	X / Y	Punct sfârșit	X / Y	Lungime segment	Punct început	X / Y	Punct sfârșit	X / Y	Lungime segment
16	527.805,479 659.969,207	17	527.791,218 659.987,275	23.018	17	527.791,218 659.987,275	18	527.769,32 660.015,379	35.628	18	527.769,32 660.015,379	19	527.756,866 660.037,462	25.353
19	527.756,866 660.037,462	20	527.743,836 660.041,79	13.73	20	527.743,836 660.041,79	21	527.700,624 660.016,636	50.0	21	527.700,624 660.016,636	22	527.685,48 660.015,21	15.211
22	527.685,48 660.015,21	23	527.674,983 660.013,85	10.585	23	527.674,983 660.013,85	24	527.649,44 660.009,557	25.901	24	527.649,44 660.009,557	25	527.616,913 659.999,382	34.081
25	527.616,913 659.999,382	26	527.600,809 659.997,761	16.185	26	527.600,809 659.997,761	27	527.581,763 659.994,823	19.271	27	527.581,763 659.994,823	28	527.464,649 660.045,162	127.474
28	527.464,649 660.045,162	29	527.466,586 660.011,486	33.732	29	527.466,586 660.011,486	30	527.463,214 660.027,112	15.986	30	527.463,214 660.027,112	31	527.457,506 660.048,232	21.878
31	527.457,506 660.048,232	32	527.424,793 660.062,293	35.607	32	527.424,793 660.062,293	33	527.433,803 660.157,162	95.296	33	527.433,803 660.157,162	34	527.450,53 660.197,745	43.895
34	527.450,53 660.197,745	35	527.574,901 660.187,062	124.829	35	527.574,901 660.187,062	36	527.568,862 660.202,077	16.184	36	527.568,862 660.202,077	37	527.566,966 660.232,818	30.799
37	527.566,966 660.232,818	38	527.566,572 660.252,365	19.551	38	527.566,572 660.252,365	39	527.577,999 660.275,532	25.832	39	527.577,999 660.275,532	40	527.565,461 660.297,562	25.348
40	527.565,461 660.297,562	41	527.566,035 660.314,893	17.341	41	527.566,035 660.314,893	42	527.566,315 660.331,096	16.205	42	527.566,315 660.331,096	43	527.547,794 660.344,399	22.803
43	527.547,794 660.344,399	44	527.517,097 660.354,071	32.185	44	527.517,097 660.354,071	45	527.495,643 660.340,429	25.424	45	527.495,643 660.340,429	46	527.458,858 660.324,73	39.995
46	527.458,858 660.324,73	47	527.448,848 660.311,45	16.63	47	527.448,848 660.311,45	48	527.429,362 660.285,601	32.371	48	527.429,362 660.285,601	49	527.394,07 660.243,116	55.231
49	527.394,07 660.243,116	50	527.392,608 660.238,243	5.088	50	527.392,608 660.238,243	51	527.381,171 660.200,12	39.802	51	527.381,171 660.200,12	52	527.377,732 660.164,862	35.425
52	527.377,732 660.164,862	53	527.362,825 660.130,41	37.539	53	527.362,825 660.130,41	54	527.382,123 660.108,163	29.451	54	527.382,123 660.108,163	55	527.412,171 660.081,592	40.111
55	527.412,171 660.081,592	56	527.395,036 660.061,924	26.085	56	527.395,036 660.061,924	57	527.383,858 660.049,093	17.017	57	527.383,858 660.049,093	58	527.408,909 659.999,869	55.232
58	527.408,909 659.999,869	59	527.415,784 659.986,359	15.159	59	527.415,784 659.986,359	60	527.437,16 659.944,356	47.129	60	527.437,16 659.944,356	61	527.454,07 659.923,858	26.573
61	527.454,07 659.923,858	62	527.496,434 659.872,506	66.571	62	527.496,434 659.872,506	63	527.515,886 659.848,926	30.568	63	527.515,886 659.848,926	64	527.550,05 659.807,514	53.685
64	527.550,05 659.807,514	65	527.556,473 659.799,727	10.094	65	527.556,473 659.799,727	66	527.568,741 659.839,691	41.805	66	527.568,741 659.839,691	67	527.572,006 659.850,938	11.711
67	527.572,006 659.850,938	68	527.577,678 659.876,523	26.206	68	527.577,678 659.876,523	69	527.577,233 659.897,066	20.548	69	527.577,233 659.897,066	70	527.580,102 659.921,808	24.908
70	527.580,102 659.921,808	71	527.600,426 659.924,259	20.471	71	527.600,426 659.924,259	72	527.607,254 659.925,801	7.0	72	527.607,254 659.925,801	1	527.639,061 659.932,984	32.608

** Lungimile segmentelor sunt determinate în planul de proiecție Stereo 70 și sunt rotunjite la 1 milimetru.

*** Distanța dintre puncte este formată din segmente cumulate ce sunt mai mici decât valoarea 1 milimetru.

**DATE DESPRE IMOBILUL NR. 4929**

Oficiul de Cadastru și Publicitate Imobiliară SUCEAVA
Biroul de Cadastru și Publicitate Imobiliară Campulung Moldovenesc

A. Partea I. Descrierea imobilului

TEREN Extravilan

Adresa: Jud. Suceava, Loc numit Fierului

Nr. Crt	Nr cadastral Nr. topografic	Suprafața* (mp)	Observații / Referințe
A1	32740	27.399	Sector cadastral:94 Teren neimprejmuit; Provenit din CF 32740, nr. cad. 3723

B. Partea II. Proprietari și acte

Inscrieri privitoare la dreptul de proprietate și alte drepturi reale		Referințe
15384 / 29/10/2015		
Act Notarial nr. 2786, din 28/10/2015 emis de Rotaru Dorina;		
B1	Intabulare, drept de PROPRIETATEcu titlu de donatie, dobandit prin Conventie, cota actuala 1/1 1) MĂNĂSTIREA ÎNALȚAREA DOMNULUI POJORĂȚA, CIF:8759422	A1

C. Partea III. SARCINI .

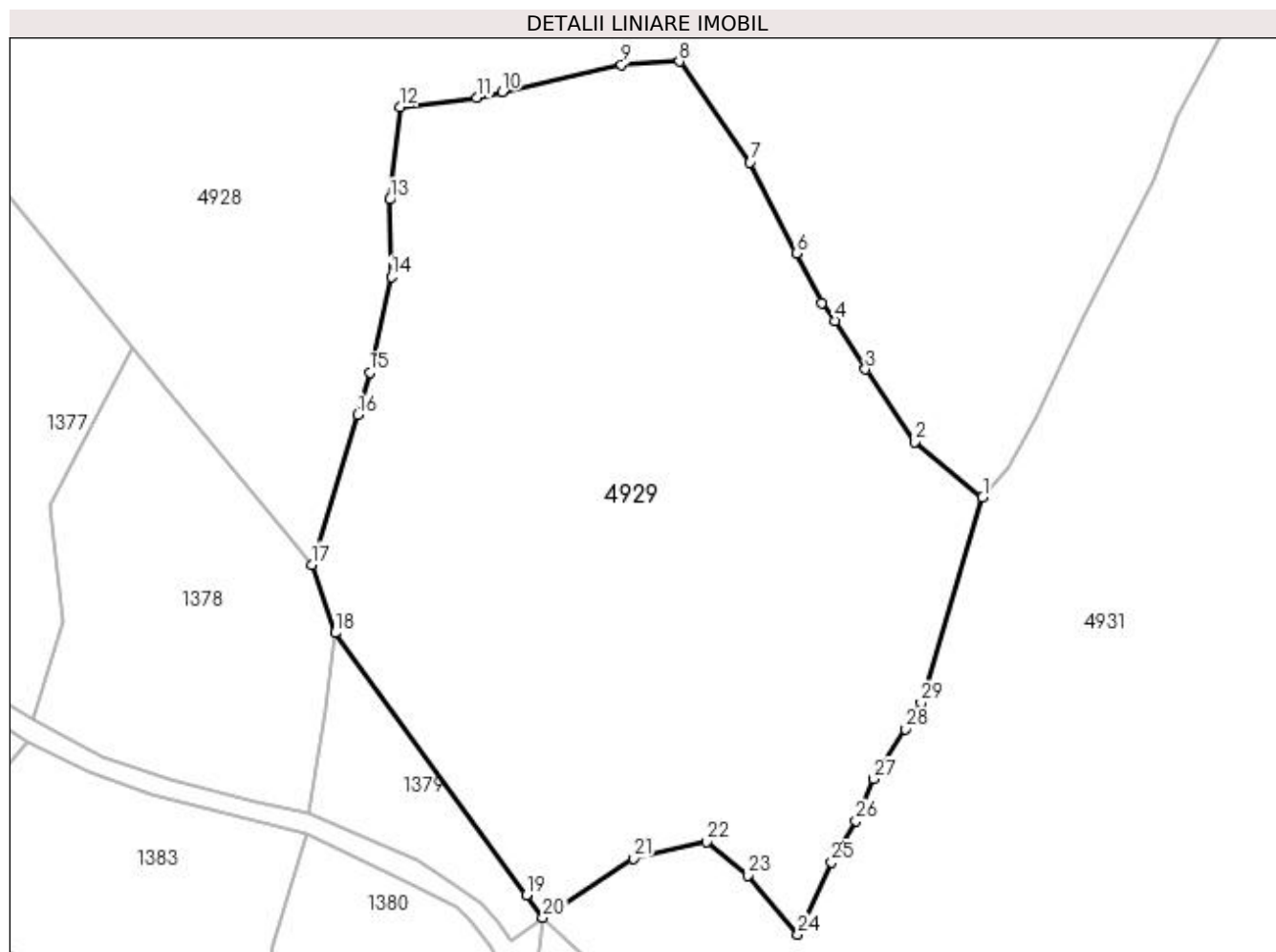
Inscrieri privind dezmembramintele dreptului de proprietate, drepturi reale de garanție și sarcini	Referințe
NU SUNT	

Anexa Nr. 1 La Partea I

Teren

Nr cadastral	Suprafața (mp)*	Observații / Referințe
32740	27.399	Provenit din CF 32740, nr. cad. 3723

* Suprafața este determinată în planul de proiecție Stereo 70.



Date referitoare la teren

Crt	Categorie folosință	Intra vilan	Suprafața (mp)	Tarla	Parcelă	Nr. topo	Observații / Referințe
1	pasune	NU	27.399	-	-	-	

Lungime Segmente

1) Valorile lungimilor segmentelor sunt obținute din proiecție în plan.

Punct început	X / Y	Punct sfârșit	X / Y	Lungime segment (** (m)
1	527.735,344 659.817,718	2	527.717,229 659.832,506	23.385
3	527.704,126 659.851,848	4	527.696,08 659.864,79	15.239
5	527.692,465 659.869,527	6	527.685,698 659.882,771	14.873
7	527.673,322 659.906,993	8	527.654,512 659.933,856	32.794
9	527.639,061 659.932,984	10	527.607,254 659.925,801	32.608

Punct început	X / Y	Punct sfârșit	X / Y	Lungime segment (** (m)
2	527.717,229 659.832,506	3	527.704,126 659.851,848	23.362
4	527.696,08 659.864,79	5	527.692,465 659.869,527	5.959
6	527.685,698 659.882,771	7	527.673,322 659.906,993	27.201
8	527.654,512 659.933,856	9	527.639,061 659.932,984	15.476
10	527.607,254 659.925,801	11	527.600,426 659.924,259	7.0

Punct început	X / Y	Punct sfârșit	X / Y	Lungime segment (** (m)
11	527.600,426 659.924,259	12	527.580,102 659.921,808	20.471
13	527.577,233 659.897,066	14	527.577,678 659.876,523	20.548
15	527.572,006 659.850,938	16	527.568,741 659.839,691	11.711
17	527.556,473 659.799,727	18	527.562,731 659.781,581	19.195
19	527.613,704 659.711,721	20	527.618,129 659.705,656	7.508
21	527.642,309 659.721,428	22	527.661,85 659.725,877	20.041
23	527.672,778 659.716,985	24	527.686,132 659.701,246	20.641
25	527.695,065 659.720,534	26	527.701,604 659.731,539	12.801
27	527.706,279 659.742,665	28	527.714,683 659.755,973	15.739
29	527.718,922 659.762,933	1	527.735,344 659.817,718	57.193

Punct început	X / Y	Punct sfârșit	X / Y	Lungime segment (** (m)
12	527.580,102 659.921,808	13	527.577,233 659.897,066	24.908
14	527.577,678 659.876,523	15	527.572,006 659.850,938	26.206
16	527.568,741 659.839,691	17	527.556,473 659.799,727	41.805
18	527.562,731 659.781,581	19	527.613,704 659.711,721	86.479
20	527.618,129 659.705,656	21	527.642,309 659.721,428	28.869
22	527.661,85 659.725,877	23	527.672,778 659.716,985	14.089
24	527.686,132 659.701,246	25	527.695,065 659.720,534	21.256
26	527.701,604 659.731,539	27	527.706,279 659.742,665	12.068
28	527.714,683 659.755,973	29	527.718,922 659.762,933	8.149

** Lungimile segmentelor sunt determinate în planul de proiecție Stereo 70 și sunt rotunjite la 1 milimetru.

*** Distanța dintre puncte este formată din segmente cumulate ce sunt mai mici decât valoarea 1 milimetru.

**DATE DESPRE IMOBILUL NR. 4930**

Oficiul de Cadastru și Publicitate Imobiliară SUCEAVA
 Biroul de Cadastru și Publicitate Imobiliară Campulung Moldovenesc

A. Partea I. Descrierea imobilului

TEREN Extravilan

Adresa: Jud. Suceava, Loc numit Fierului

Nr. Crt	Nr cadastral Nr. topografic	Suprafața* (mp)	Observații / Referințe
A1		1.656	Sector cadastral:94 Teren neimprejmuit;

B. Partea II. Proprietari și acte

Inscrieri privitoare la dreptul de proprietate și alte drepturi reale		Referințe
4930 / 18/12/2022		
Act Normativ nr. Lege nr. 7, din 13/03/1996 emis de Parlamentul României;		
B1	Inscrierea provizorie, drept de PROPRIETATE, dobandit prin Lege, cota actuala 1/1 1) COMUNA POJORĂTA, CIF:4441425	A1

C. Partea III. SARCINI .

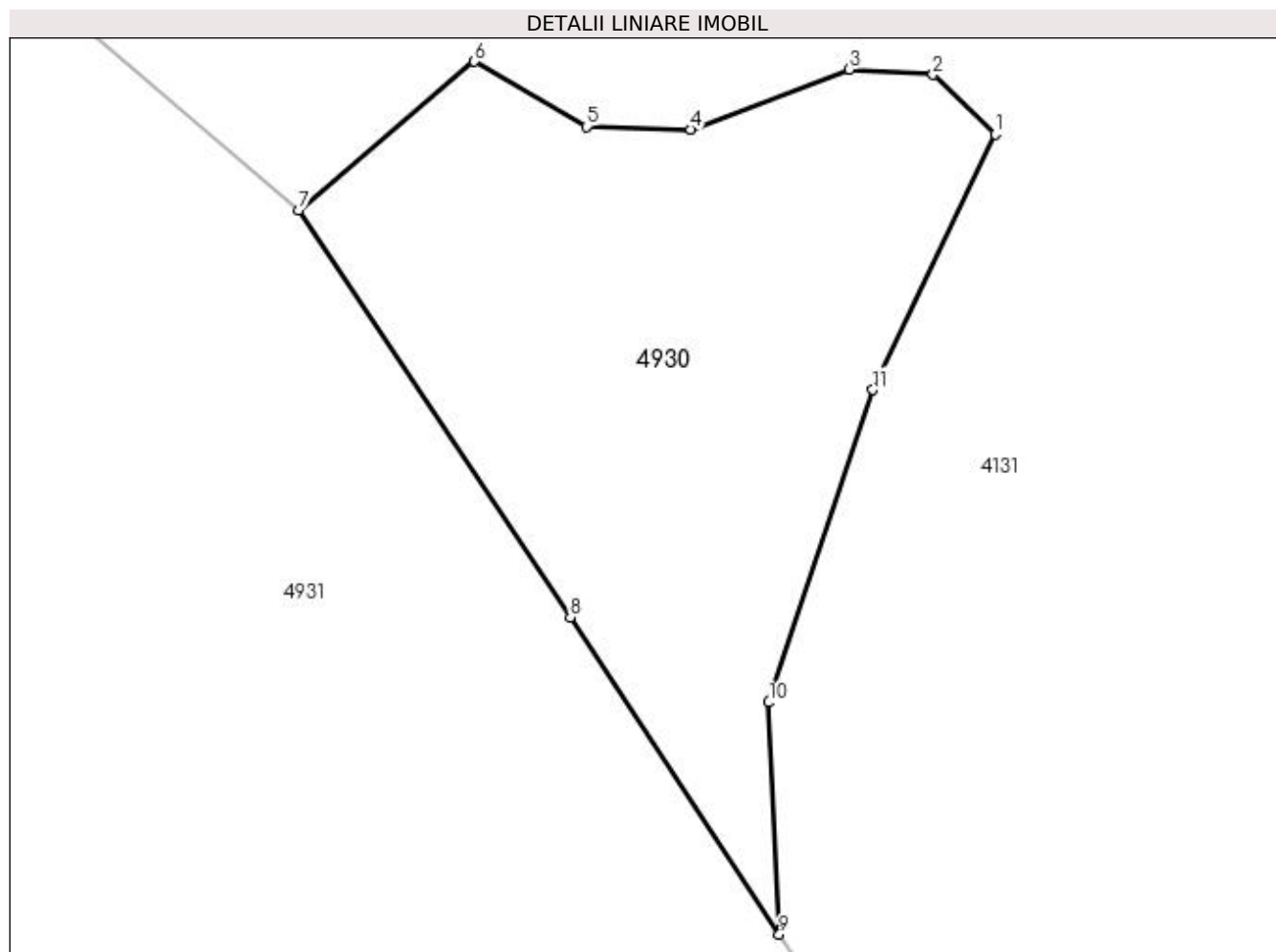
Inscrieri privind dezmembramintele dreptului de proprietate, drepturi reale de garanție și sarcini	Referințe
NU SUNT	

Anexa Nr. 1 La Partea I

Teren

Nr cadastral	Suprafața (mp)*	Observații / Referințe
	1.656	

* Suprafața este determinată în planul de proiecție Stereo 70.



Date referitoare la teren

Crt	Categorie folosință	Intravilan	Suprafața (mp)	Tarla	Parcelă	Nr. topo	Observații / Referințe
1	pasune	NU	1.656	-	-	-	

Lungime Segmente

1) Valorile lungimilor segmentelor sunt obținute din proiecție în plan.

Punct început	X / Y	Punct sfârșit	X / Y	Lungime segment (** (m)
1	527.887,87 659.940,56	2	527.883,046 659.945,177	6.677
2	527.883,046 659.945,177	3	527.876,618 659.945,58	6.441
3	527.876,618 659.945,58	4	527.864,364 659.940,963	13.095
4	527.864,364 659.940,963	5	527.856,332 659.941,163	8.034
5	527.856,332 659.941,163	6	527.847,691 659.946,182	9.993

Punct început	X / Y	Punct sfârșit	X / Y	Lungime segment (** (m)
6	527.847,691 659.946,182	7	527.834,151 659.934,731	17.733
7	527.834,151 659.934,731	8	527.855,093 659.903,372	37.709
8	527.855,093 659.903,372	9	527.871,193 659.878,931	29.267
9	527.871,193 659.878,931	10	527.870,393 659.896,798	17.885
10	527.870,393 659.896,798	11	527.878,425 659.920,887	25.393
11	527.878,425 659.920,887	1	527.887,87 659.940,56	21.823

** Lungimile segmentelor sunt determinate în planul de proiecție Stereo 70 și sunt rotunjite la 1 milimetru.

*** Distanța dintre puncte este formată din segmente cumulate ce sunt mai mici decât valoarea 1 milimetru.

**DATE DESPRE IMOBILUL NR. 4931**

Oficiul de Cadastru și Publicitate Imobiliară SUCEAVA
Biroul de Cadastru și Publicitate Imobiliară Campulung Moldovenesc

A. Partea I. Descrierea imobilului

TEREN Extravilan

Adresa: Jud. Suceava, Loc numit Fierului

Nr. Crt	Nr cadastral Nr. topografic	Suprafața* (mp)	Observații / Referințe
A1	31824	54.044	Sector cadastral:94 Teren neimprejmuit; Provenit din CF 31824, nr. cad. 31824

B. Partea II. Proprietari și acte

Inscrieri privitoare la dreptul de proprietate și alte drepturi reale		Referințe
12436 / 28/08/2015		
Hotarare Judecatoreasca nr. 31, din 10/01/2014 emis de Judecătoria Câmpulung Moldovenesc;		
B1	Intabulare, drept de PROPRIETATEcu titlu de cumparare, dobandit prin Hotarare Judecatoreasca, cota actuala 1/1 1) GALBEAZA MARCEL GRIGORE	A1
Hotarare Judecatoreasca nr. Certificat Grefa nr. D2511/206, din 03/10/2014 emis de Judecatoria Campulung Mold. (actiune in instanta nr.FN/02.10/2014-Judecatoria Campulung Moldovenesc);		
B2	se noteaza actiunea introdusa in Dosarul nr. 2511/206/2014 la Judecatoria Campulung Moldovenesc avand ca obiect "actiune in constatare,radiere tabulara,mostenire,intabulare ";	A1
10007 / 13/07/2017		
Certificat Grefa nr. Certificat Grefa nr. D 37/206/2017, din 07/07/2017 emis de JUDECATORIA CAMPULUNG MOLDOVENESC;		
B3	se noteaza actiunea introdusa in Dosarul nr. 37/206/2017 la Judecatoria Campulung Moldovenesc avand ca obiect "actiune in constatare,mostenire,uzucapiune, anulare act, rectificare CF intabulare	A1
3853 / 02/03/2022		
Hotarare Judecatoreasca nr. Hotarare Judecatoreasca nr. 1186, din 12/12/2019 emis de JUDECATORIA CAMPULUNG MOLDOVENESC (hotarare judecatoreasca nr DECIZIA 1129 din 17.11.2020, emis de TRIBUNALUL SUCEAVA;hotarare judecatoreasca nr DECIZIA 138 din 03.06.2021, emis de CURTEA DE APEL SUCEAVA;hotarare);		
B4	se noteaza sentinta civila nr.1186 din 12 decembrie 2019 pronuntata de Judecatoria Campulung Moldovenesc , Decizia nr.1129 din 17 noiembrie 2020 data de Tribunalul Suceava , a Deciziilor civile nr .138 din 03.06.2021 si nr.1810 din 16 decembrie 2021 ale Curtii de Apel Suceava , pronuntate in Dosarul 37/206/2017 .	A1

C. Partea III. SARCINI .

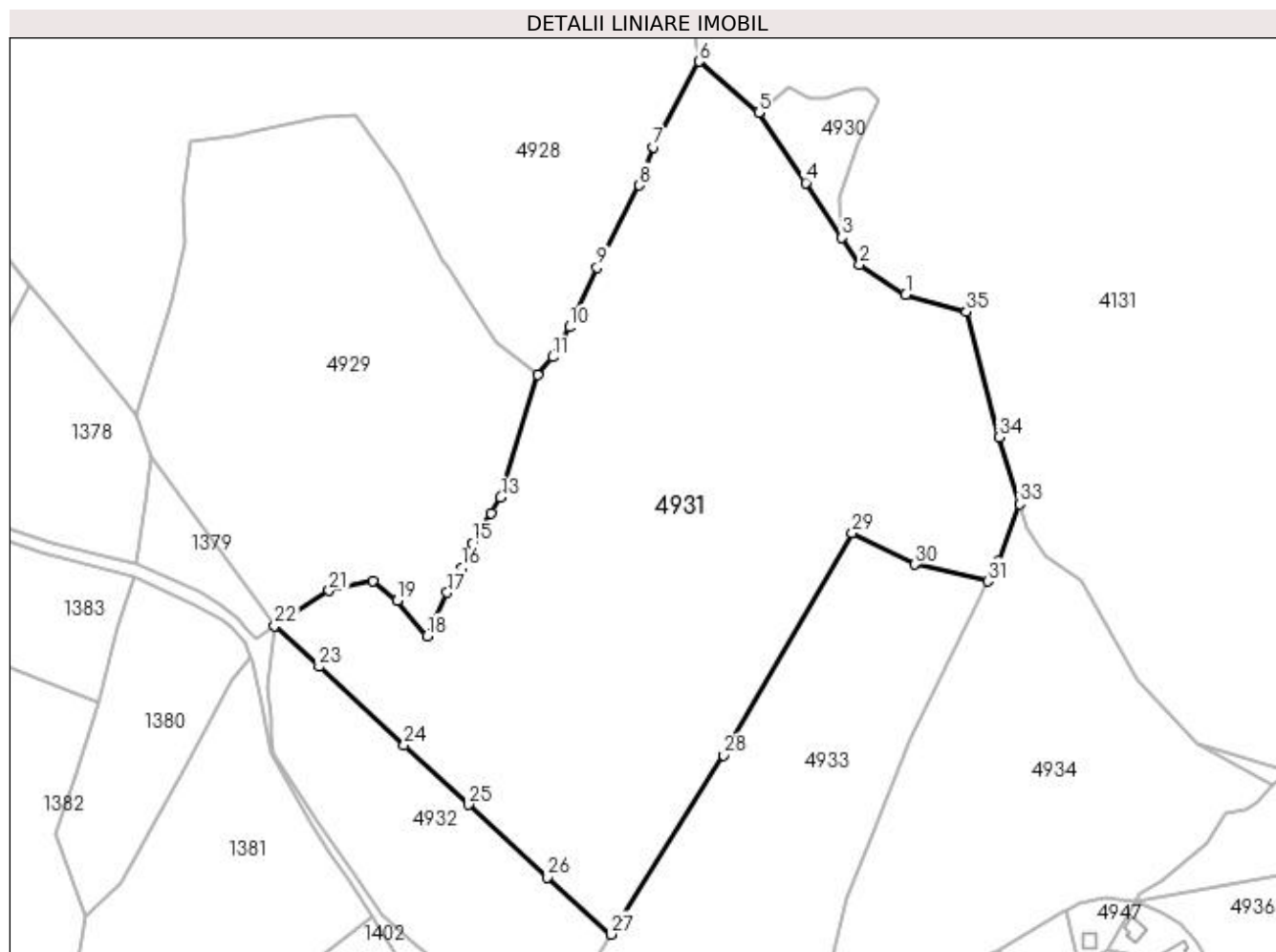
Inscrieri privind dezmembramintele dreptului de proprietate, drepturi reale de garanție și sarcini	Referințe
NU SUNT	

Anexa Nr. 1 La Partea I

Teren

Nr cadastral	Suprafața (mp)*	Observații / Referințe
31824	54.044	Provenit din CF 31824, nr. cad. 31824

* Suprafața este determinată în planul de proiecție Stereo 70.



Date referitoare la teren

Crt	Categorie folosință	Intra vilan	Suprafața (mp)	Tarla	Parcelă	Nr. topo	Observații / Referințe
1	pasune	NU	54.044	-	-	-	

Lungime Segmente

1) Valorile lungimilor segmentelor sunt obținute din proiecție în plan.

Punct început	X / Y	Punct sfârșit	X / Y	Lungime segment (** (m)
1	527.899,757 659.853,536	2	527.879,268 659.866,987	24.51
3	527.871,193 659.878,931	4	527.855,093 659.903,372	29.267
5	527.834,151 659.934,731	6	527.807,491 659.957,516	35.07
7	527.787,198 659.919,211	8	527.780,943 659.902,317	18.015
9	527.761,944 659.865,573	10	527.749,572 659.838,991	29.32

Punct început	X / Y	Punct sfârșit	X / Y	Lungime segment (** (m)
2	527.879,268 659.866,987	3	527.871,193 659.878,931	14.418
4	527.855,093 659.903,372	5	527.834,151 659.934,731	37.709
6	527.807,491 659.957,516	7	527.787,198 659.919,211	43.348
8	527.780,943 659.902,317	9	527.761,944 659.865,573	41.365
10	527.749,572 659.838,991	11	527.742,255 659.825,669	15.199

Punct început	X / Y	Punct sfârșit	X / Y	Lungime segment (** (m)
11	527.742,255 659.825,669	12	527.735,344 659.817,718	10.535
13	527.718,922 659.762,933	14	527.714,683 659.755,973	8.149
15	527.706,279 659.742,665	16	527.701,604 659.731,539	12.068
17	527.695,065 659.720,534	18	527.686,132 659.701,246	21.256
19	527.672,778 659.716,985	20	527.661,85 659.725,877	14.089
21	527.642,309 659.721,428	22	527.618,129 659.705,656	28.869
23	527.637,841 659.687,518	24	527.675,881 659.652,503	51.702
25	527.704,663 659.626,015	26	527.739,918 659.593,568	47.914
27	527.768,159 659.568,055	28	527.818,516 659.647,893	94.392
29	527.875,91 659.747,236	30	527.903,87 659.733,178	31.295
31	527.936,435 659.725,536	32	527.940,929 659.734,674	10.183
33	527.950,485 659.760,097	34	527.941,313 659.789,769	31.057
35	527.926,878 659.845,908	1	527.899,757 659.853,536	28.173

Punct început	X / Y	Punct sfârșit	X / Y	Lungime segment (** (m)
12	527.735,344 659.817,718	13	527.718,922 659.762,933	57.193
14	527.714,683 659.755,973	15	527.706,279 659.742,665	15.739
16	527.701,604 659.731,539	17	527.695,065 659.720,534	12.801
18	527.686,132 659.701,246	19	527.672,778 659.716,985	20.641
20	527.661,85 659.725,877	21	527.642,309 659.721,428	20.041
22	527.618,129 659.705,656	23	527.637,841 659.687,518	26.787
24	527.675,881 659.652,503	25	527.704,663 659.626,015	39.115
26	527.739,918 659.593,568	27	527.768,159 659.568,055	38.059
28	527.818,516 659.647,893	29	527.875,91 659.747,236	114.731
30	527.903,87 659.733,178	31	527.936,435 659.725,536	33.45
32	527.940,929 659.734,674	33	527.950,485 659.760,097	27.16
34	527.941,313 659.789,769	35	527.926,878 659.845,908	57.965

** Lungimile segmentelor sunt determinate în planul de proiecție Stereo 70 și sunt rotunjite la 1 milimetru.

*** Distanța dintre puncte este formată din segmente cumulate ce sunt mai mici decât valoarea 1 milimetru.

**DATE DESPRE IMOBILUL NR. 4932**

Oficiul de Cadastru și Publicitate Imobiliară SUCEAVA
Biroul de Cadastru și Publicitate Imobiliară Campulung Moldovenesc

A. Partea I. Descrierea imobilului

TEREN Extravilan

Adresa: Jud. Suceava, Loc numit Fierului

Nr. Crt	Nr cadastral Nr. topografic	Suprafața* (mp)	Observații / Referințe
A1		10.042	Sector cadastral:94 Teren neimprejmuit;

B. Partea II. Proprietari și acte

Inscrieri privitoare la dreptul de proprietate și alte drepturi reale		Referințe
4932 / 18/12/2022		
Act Normativ nr. Lege nr. 7, din 13/03/1996 emis de Parlamentul României;		
B1	Inscrierea provizorie, drept de PROPRIETATE, dobandit prin Lege, cota actuala 1/1 1) COMUNA POJORĂTA, CIF:4441425	A1

C. Partea III. SARCINI .

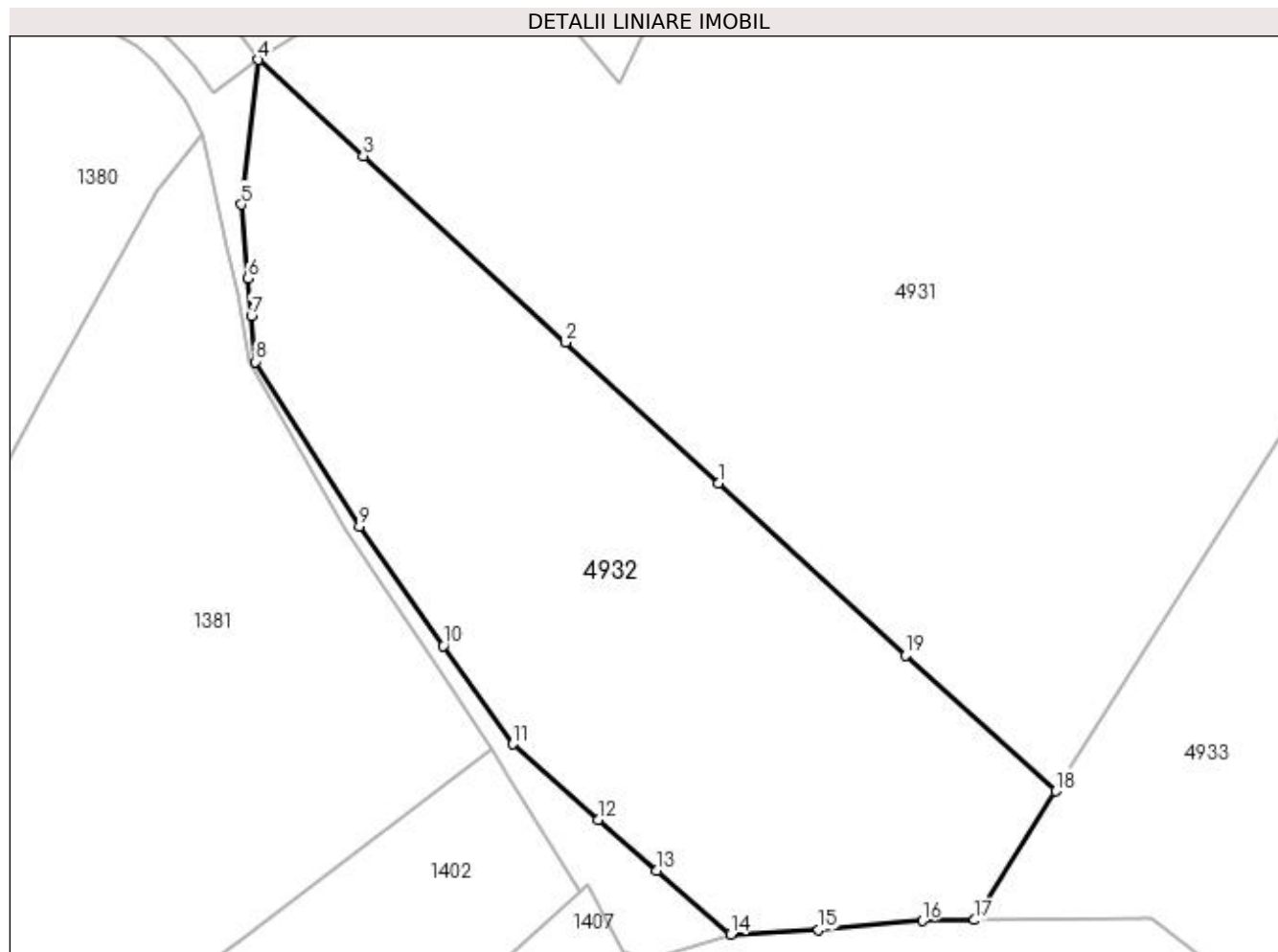
Inscrieri privind dezmembramintele dreptului de proprietate, drepturi reale de garanție și sarcini	Referințe
NU SUNT	

Anexa Nr. 1 La Partea I

Teren

Nr cadastral	Suprafața (mp)*	Observații / Referințe
	10.042	

* Suprafața este determinată în planul de proiecție Stereo 70.



Date referitoare la teren

Crt	Categorie folosință	Intra vilan	Suprafața (mp)	Tarla	Parcelă	Nr. topo	Observații / Referințe
1	pasune	NU	10.042	-	-	-	

Lungime Segmente

1) Valorile lungimilor segmentelor sunt obținute din proiecție în plan.

Punct început	X / Y	Punct sfârșit	X / Y	Lungime segment (** (m)
1	527.704,663 659.626,015	2	527.675,881 659.652,503	39.115
2	527.675,881 659.652,503	3	527.637,841 659.687,518	51.702
3	527.637,841 659.687,518	4	527.618,129 659.705,656	26.787
4	527.618,129 659.705,656	5	527.614,909 659.678,429	27.417
5	527.614,909 659.678,429	6	527.616,172 659.664,537	13.949

Punct început	X / Y	Punct sfârșit	X / Y	Lungime segment (** (m)
6	527.616,172 659.664,537	7	527.616,809 659.657,522	7.044
7	527.616,809 659.657,522	8	527.617,598 659.648,843	8.715
8	527.617,598 659.648,843	9	527.637,098 659.617,912	36.565
9	527.637,098 659.617,912	10	527.652,937 659.595,443	27.491
10	527.652,937 659.595,443	11	527.666,012 659.576,895	22.693
11	527.666,012 659.576,895	12	527.682,029 659.562,724	21.386
12	527.682,029 659.562,724	13	527.693,102 659.553,153	14.636
13	527.693,102 659.553,153	14	527.707,006 659.541,134	18.379
14	527.707,006 659.541,134	15	527.723,516 659.541,981	16.532
15	527.723,516 659.541,981	16	527.742,989 659.543,674	19.546
16	527.742,989 659.543,674	17	527.752,873 659.543,819	9.885
17	527.752,873 659.543,819	18	527.768,159 659.568,055	28.654
18	527.768,159 659.568,055	19	527.739,918 659.593,568	38.059
19	527.739,918 659.593,568	1	527.704,663 659.626,015	47.914

** Lungimile segmentelor sunt determinate în planul de proiecție Stereo 70 și sunt rotunjite la 1 milimetru.

*** Distanța dintre puncte este formată din segmente cumulate ce sunt mai mici decât valoarea 1 milimetru.

**DATE DESPRE IMOBILUL NR. 4933**

Oficiul de Cadastru și Publicitate Imobiliară SUCEAVA
Biroul de Cadastru și Publicitate Imobiliară Campulung Moldovenesc

A. Partea I. Descrierea imobilului

TEREN Extravilan

Adresa: Jud. Suceava, Loc numit Fierului

Nr. Crt	Nr cadastral Nr. topografic	Suprafața* (mp)	Observații / Referințe
A1	33108	17.104	Sector cadastral:94 Teren neimprejmuit; Provenit din CF 33108, nr. top. 416/2

B. Partea II. Proprietari și acte

Inscrieri privitoare la dreptul de proprietate și alte drepturi reale		Referințe
574 / 21/02/2007		
Act Notarial nr. Contract de vânzare cumpărare nr. 674, din 21/02/2007 emis de BNP Rotaru Dorina;		
B1	Intabulare, drept de PROPRIETATEca bun comun, dobandit prin Conventie, cota actuala 1/1 1) HLIBAN MARIUS-PAUL 2) HLIBAN MARIANA CARMEN, LIPSĂ CNP	A1

C. Partea III. SARCINI .

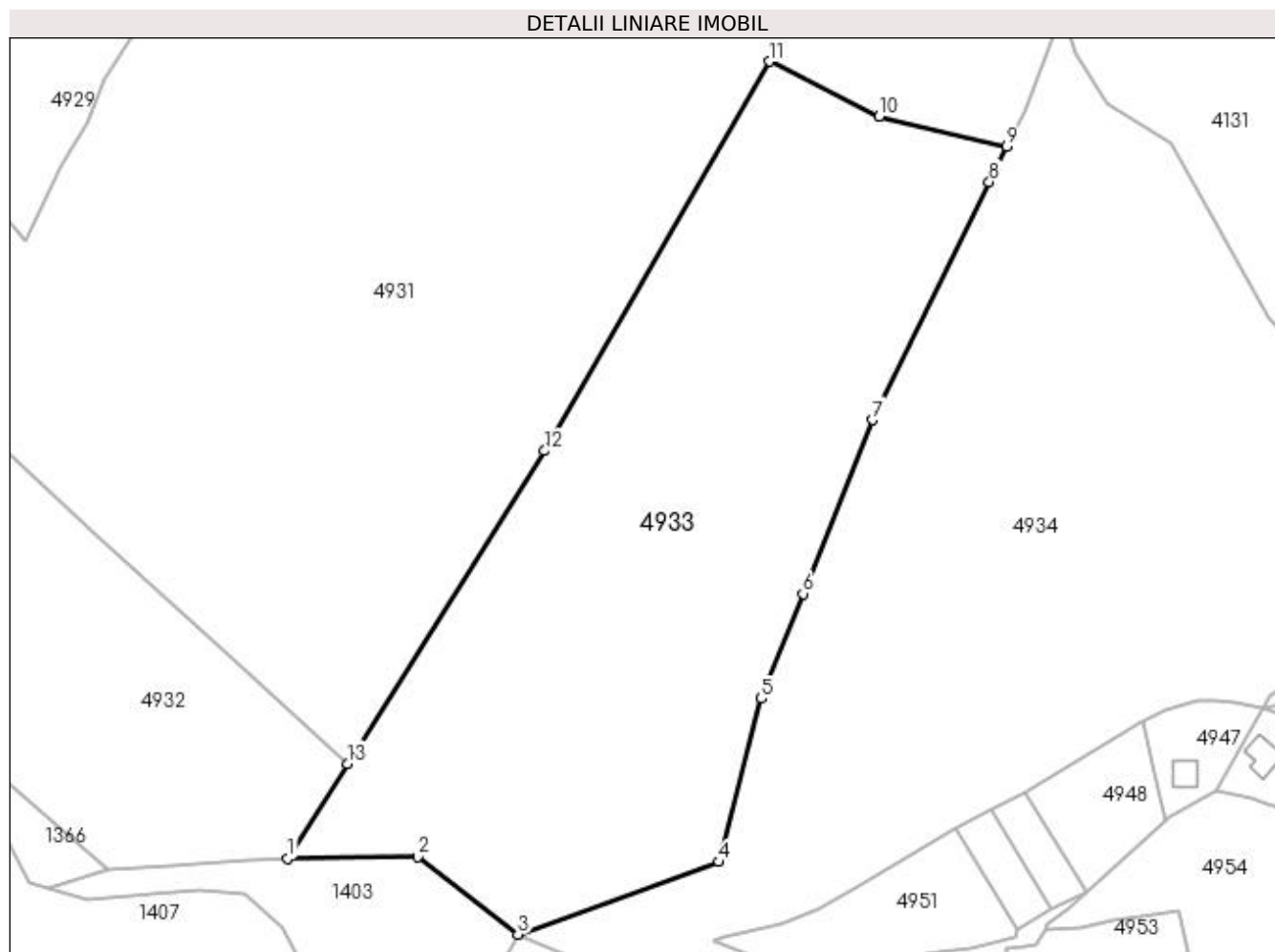
Inscrieri privind dezmembramintele dreptului de proprietate, drepturi reale de garanție și sarcini	Referințe
NU SUNT	

Anexa Nr. 1 La Partea I

Teren

Nr cadastral	Suprafața (mp)*	Observații / Referințe
33108	17.104	Provenit din CF 33108, nr. top. 416/2

* Suprafața este determinată în planul de proiecție Stereo 70.



Date referitoare la teren

Crt	Categorie folosință	Intra vilan	Suprafața (mp)	Tarla	Parcelă	Nr. topo	Observații / Referințe
1	pasune	NU	17.104	-	-	-	

Lungime Segmente

1) Valorile lungimilor segmentelor sunt obținute din proiecție în plan.

Punct început	X / Y	Punct sfârșit	X / Y	Lungime segment (** (m)
1	527.752,873 659.543,819	2	527.786,169 659.544,309	33.3
2	527.786,169 659.544,309	3	527.811,684 659.524,515	32.293
3	527.811,684 659.524,515	4	527.863,0 659.543,0	54.544
4	527.863,0 659.543,0	5	527.873,837 659.584,716	43.101
5	527.873,837 659.584,716	6	527.884,477 659.611,444	28.768

Punct început	X / Y	Punct sfârșit	X / Y	Lungime segment (** (m)
6	527.884,477 659.611,444	7	527.902,126 659.655,786	47.725
7	527.902,126 659.655,786	8	527.932,005 659.716,528	67.693
8	527.932,005 659.716,528	9	527.936,435 659.725,536	10.038
9	527.936,435 659.725,536	10	527.903,87 659.733,178	33.45
10	527.903,87 659.733,178	11	527.875,91 659.747,236	31.295
11	527.875,91 659.747,236	12	527.818,516 659.647,893	114.731
12	527.818,516 659.647,893	13	527.768,159 659.568,055	94.392
13	527.768,159 659.568,055	1	527.752,873 659.543,819	28.654

** Lungimile segmentelor sunt determinate în planul de proiecție Stereo 70 și sunt rotunjite la 1 milimetru.

*** Distanța dintre puncte este formată din segmente cumulate ce sunt mai mici decât valoarea 1 milimetru.

**DATE DESPRE IMOBILUL NR. 4934**

Oficiul de Cadastru și Publicitate Imobiliară SUCEAVA
Biroul de Cadastru și Publicitate Imobiliară Campulung Moldovenesc

A. Partea I. Descrierea imobilului

TEREN Necunoscut

Adresa: Loc. Valea Putnei, Jud. Suceava, Loc numit Fierului

Nr. Crt	Nr cadastral Nr. topografic	Suprafața* (mp)	Observații / Referințe
A1	35115	22.899	Sector cadastral:94 Teren neimprejmuit; Provenit din CF 35115, nr. cad. 35115 - Drum

B. Partea II. Proprietari și acte

Inscrieri privitoare la dreptul de proprietate și alte drepturi reale		Referințe
468 / 11/01/2022		
Hotarare Judecatoreasca nr. Sentință Civilă nr. 672, din 03/04/2008 emis de -;		
B1	Intabulare, drept de PROPRIETATE, dobandit prin Hotarare Judecatoreasca, cota actuala 1/1 1) UNGUREANU CATRINA, LIPSĂ CNP	A1

C. Partea III. SARCINI .

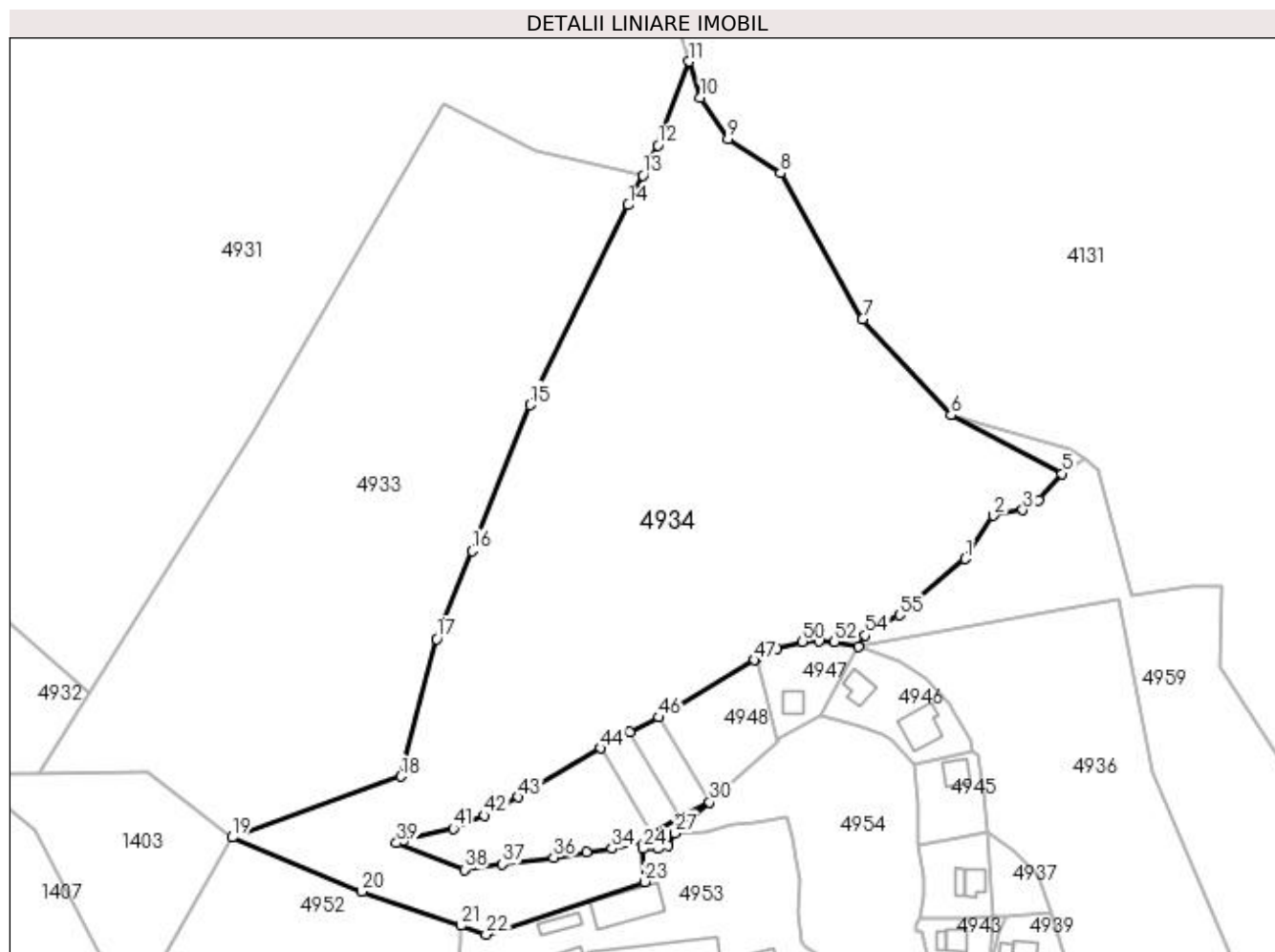
Inscrieri privind dezmembramintele dreptului de proprietate, drepturi reale de garanție și sarcini	Referințe
NU SUNT	

Anexa Nr. 1 La Partea I

Teren

Nr cadastral	Suprafața (mp)*	Observații / Referințe
35115	22.899	Provenit din CF 35115, nr. cad. 35115 - Drum

* Suprafața este determinată în planul de proiecție Stereo 70.



Date referitoare la teren

Crt	Categorie folosință	Intra vilan	Suprafața (mp)	Tarla	Parcelă	Nr. topo	Observații / Referințe
1	faneata	DA	1.913	-	-	-	
2	drum	NU	928	-	-	-	
3	faneata	NU	20.058	-	-	-	

Lungime Segmente

1) Valorile lungimilor segmentelor sunt obținute din proiecție în plan.

Punct început	X / Y	Punct sfârșit	X / Y	Lungime segment	Punct început	X / Y	Punct sfârșit	X / Y	Lungime segment	Punct început	X / Y	Punct sfârșit	X / Y	Lungime segment
1	528.034,332 659.609,092	2	528.042,94 659.622,196	15.678	2	528.042,94 659.622,196	3	528.051,828 659.623,946	9.059	3	528.051,828 659.623,946	4	528.056,754 659.626,956	5.773
4	528.056,754 659.626,956	5	528.063,728 659.634,962	10.618	5	528.063,728 659.634,962	6	528.030,017 659.652,689	38.088	6	528.030,017 659.652,689	7	528.003,199 659.681,876	39.637
7	528.003,199 659.681,876	8	527.978,245 659.726,188	50.855	8	527.978,245 659.726,188	9	527.962,288 659.736,558	19.031	9	527.962,288 659.736,558	10	527.953,879 659.749,117	15.114
10	527.953,879 659.749,117	11	527.950,485 659.760,097	11.493	11	527.950,485 659.760,097	12	527.940,929 659.734,674	27.16	12	527.940,929 659.734,674	13	527.936,435 659.725,536	10.183

Punct început	X / Y	Punct sfârșit	X / Y	Lungime segment	Punct început	X / Y	Punct sfârșit	X / Y	Lungime segment	Punct început	X / Y	Punct sfârșit	X / Y	Lungime segment
13	527.936,435 659.725,536	14	527.932,005 659.716,528	10.038	14	527.932,005 659.716,528	15	527.902,126 659.655,786	67.693	15	527.902,126 659.655,786	16	527.884,477 659.611,444	47.725
16	527.884,477 659.611,444	17	527.873,837 659.584,716	28.768	17	527.873,837 659.584,716	18	527.863,0 659.543,0	43.101	18	527.863,0 659.543,0	19	527.811,684 659.524,515	54.544
19	527.811,684 659.524,515	20	527.851,011 659.508,028	42.643	20	527.851,011 659.508,028	21	527.881,173 659.497,679	31.888	21	527.881,173 659.497,679	22	527.888,822 659.495,055	8.087
22	527.888,822 659.495,055	23	527.937,0 659.511,0	50.748	23	527.937,0 659.511,0	24	527.936,534 659.521,109	10.12	24	527.936,534 659.521,109	25	527.940,931 659.521,245	4.399
25	527.940,931 659.521,245	26	527.944,0 659.522,0	3.161	26	527.944,0 659.522,0	27	527.946,155 659.525,795	4.364	27	527.946,155 659.525,795	28	527.946,893 659.527,095	1.495
28	527.946,893 659.527,095	29	527.952,214 659.531,073	6.644	29	527.952,214 659.531,073	30	527.956,696 659.535,152	6.06	30	527.956,696 659.535,152	31	527.947,693 659.530,798	10.001
31	527.947,693 659.530,798	32	527.939,01 659.525,833	10.002	32	527.939,01 659.525,833	33	527.938,545 659.523,736	2.148	33	527.938,545 659.523,736	34	527.927,137 659.521,063	11.717
34	527.927,137 659.521,063	35	527.919,269 659.520,132	7.923	35	527.919,269 659.520,132	36	527.909,274 659.518,341	10.154	36	527.909,274 659.518,341	37	527.893,748 659.516,409	15.646
37	527.893,748 659.516,409	38	527.882,17 659.514,718	11.701	38	527.882,17 659.514,718	39	527.861,619 659.522,78	22.076	39	527.861,619 659.522,78	40	527.863,811 659.523,697	2.376
40	527.863,811 659.523,697	41	527.878,862 659.527,174	15.447	41	527.878,862 659.527,174	42	527.888,321 659.531,095	10.239	42	527.888,321 659.531,095	43	527.898,51 659.536,719	11.638
43	527.898,51 659.536,719	44	527.923,62 659.551,585	29.181	44	527.923,62 659.551,585	45	527.932,303 659.556,55	10.002	45	527.932,303 659.556,55	46	527.941,323 659.560,913	10.02
46	527.941,323 659.560,913	47	527.970,3 659.578,355	33.821	47	527.970,3 659.578,355	48	527.971,031 659.578,724	0.819	48	527.971,031 659.578,724	49	527.977,163 659.581,741	6.834
49	527.977,163 659.581,741	50	527.984,914 659.583,927	8.053	50	527.984,914 659.583,927	51	527.989,991 659.584,266	5.088	51	527.989,991 659.584,266	52	527.994,593 659.583,853	4.62
52	527.994,593 659.583,853	53	528.002,034 659.582,424	7.577	53	528.002,034 659.582,424	54	528.003,929 659.585,794	3.866	54	528.003,929 659.585,794	55	528.014,359 659.592,028	12.151
55	528.014,359 659.592,028	1	528.034,332 659.609,092	26.27										

** Lungimile segmentelor sunt determinate în planul de proiecție Stereo 70 și sunt rotunjite la 1 milimetru.

*** Distanța dintre puncte este formată din segmente cumulate ce sunt mai mici decât valoarea 1 milimetru.

**DATE DESPRE IMOBILUL NR. 4935**

Oficiul de Cadastru și Publicitate Imobiliară SUCEAVA
Biroul de Cadastru și Publicitate Imobiliară Campulung Moldovenesc

A. Partea I. Descrierea imobilului

TEREN Extravilan

Adresa: Jud. Suceava, Loc numit Fierului

Nr. Crt	Nr cadastral Nr. topografic	Suprafața* (mp)	Observații / Referințe
A1		170	Sector cadastral:94 Teren neimprejmuit;

B. Partea II. Proprietari și acte

Inscrieri privitoare la dreptul de proprietate și alte drepturi reale		Referințe
4935 / 18/12/2022		
Act Normativ nr. Lege nr. 7, din 13/03/1996 emis de Parlamentul României;		
B1	Inscrierea provizorie, drept de PROPRIETATE, dobandit prin Lege, cota actuala 1/1 1) COMUNA POJORĂȚA, CIF:4441425	A1

C. Partea III. SARCINI .

Inscrieri privind dezmembramintele dreptului de proprietate, drepturi reale de garanție și sarcini	Referințe
NU SUNT	

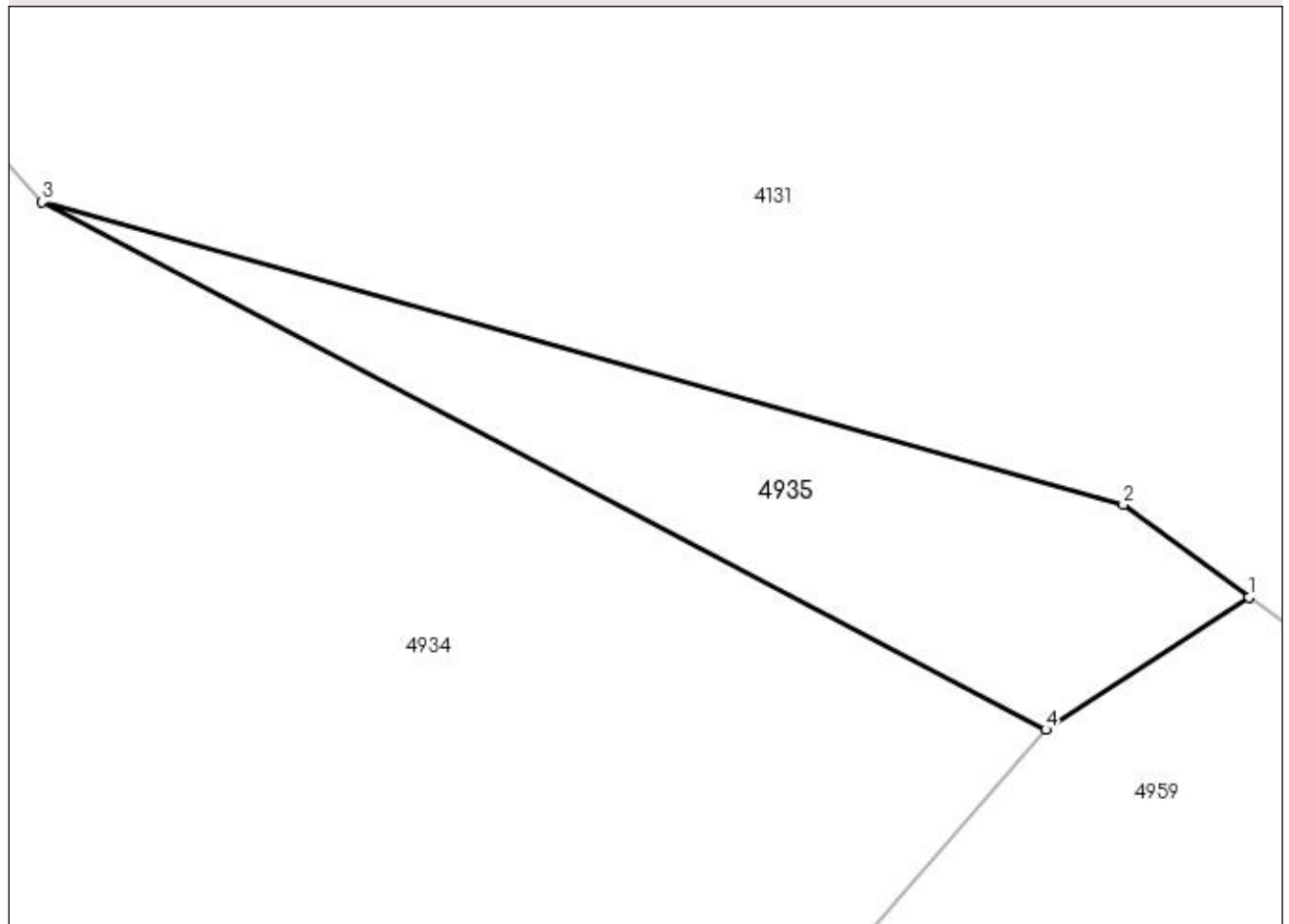
Anexa Nr. 1 La Partea I

Teren

Nr cadastral	Suprafața (mp)*	Observații / Referințe
	170	

* Suprafața este determinată în planul de proiecție Stereo 70.

DETALII LINIARE IMOBIL



Date referitoare la teren

Crt	Categorie folosință	Intra vilan	Suprafața (mp)	Tarla	Parcelă	Nr. topo	Observații / Referințe
1	pasune	NU	170	-	-	-	

Lungime Segmente

1) Valorile lungimilor segmentelor sunt obținute din proiecție în plan.

Punct început	X / Y	Punct sfârșit	X / Y	Lungime segment (** (m)
1	528.070,555 659.639,419	2	528.066,337 659.642,517	5.233
2	528.066,337 659.642,517	3	528.030,017 659.652,689	37.718
3	528.030,017 659.652,689	4	528.063,728 659.634,962	38.088
4	528.063,728 659.634,962	1	528.070,555 659.639,419	8.153

**** Lungimile segmentelor sunt determinate în planul de proiecție Stereo 70 și sunt rotunjite la 1 milimetru.**

***** Distanța dintre puncte este formată din segmente cumulate ce sunt mai mici decât valoarea 1 milimetru.**

**DATE DESPRE IMOBILUL NR. 4936**

Oficiul de Cadastru și Publicitate Imobiliară SUCEAVA
Biroul de Cadastru și Publicitate Imobiliară Campulung Moldovenesc

A. Partea I. Descrierea imobilului

TEREN Necunoscut

Adresa: Loc. Valea Putnei, Str Fierului, Nr. 3, Jud. Suceava

Nr. Crt	Nr cadastral Nr. topografic	Suprafața* (mp)	Observații / Referințe
A1	31992	5.914	Sector cadastral:94 Teren neimprejmuit; Provenit din CF 31992, nr. top. 420/9 - Drum

B. Partea II. Proprietari și acte

Inscrieri privitoare la dreptul de proprietate și alte drepturi reale		Referințe
966 / 23/03/2007		
Act Notarial nr. Contract de vânzare cumpărare nr. 324, din 21/03/2007 emis de BNP Stelian Catargiu;		
B1	Intabulare, drept de PROPRIETATEca bun comun, dobandit prin Conventie, cota actuala 1/1 1) HLIBAN DANIEL-MARIAN 2) HLIBAN SIMONA , LIPSĂ CNP	A1

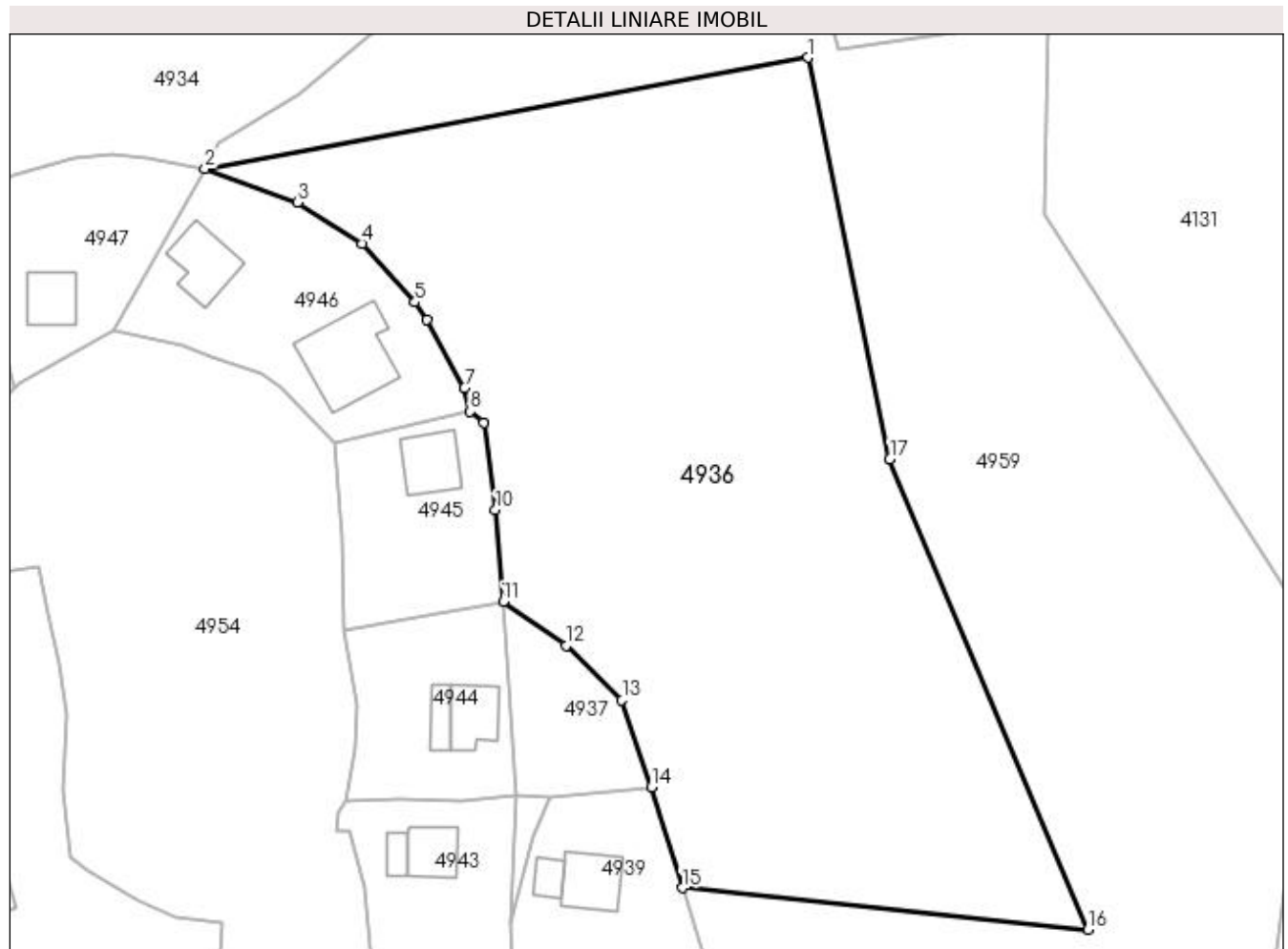
C. Partea III. SARCINI .

Inscrieri privind dezmembramintele dreptului de proprietate, drepturi reale de garanție și sarcini	Referințe
NU SUNT	

Anexa Nr. 1 La Partea I**Teren**

Nr cadastral	Suprafața (mp)*	Observații / Referințe
31992	5.914	Provenit din CF 31992, nr. top. 420/9 - Drum

* Suprafața este determinată în planul de proiecție Stereo 70.

**Date referitoare la teren**

Crt	Categorie folosință	Intra vilan	Suprafața (mp)	Tarla	Parcelă	Nr. topo	Observații / Referințe
1	drum	DA	439	-	-	-	
2	faneata	DA	270	-	-	-	
3	faneata	NU	5.205	-	-	-	

Lungime Segmente

1) Valorile lungimilor segmentelor sunt obținute din proiecție în plan.

Punct început	X / Y	Punct sfârșit	X / Y	Lungime segment (** (m)
1	528.080,806 659.596,932	2	528.002,034 659.582,424	80.097
2	528.002,034 659.582,424	3	528.014,154 659.578,061	12.881
3	528.014,154 659.578,061	4	528.022,578 659.572,641	10.017
4	528.022,578 659.572,641	5	528.029,46 659.565,002	10.282

Punct început	X / Y	Punct sfârșit	X / Y	Lungime segment (** (m)
5	528.029,46 659.565,002	6	528.031,027 659.562,757	2.738
6	528.031,027 659.562,757	7	528.035,965 659.553,83	10.202
7	528.035,965 659.553,83	8	528.036,677 659.550,733	3.178
8	528.036,677 659.550,733	9	528.038,512 659.549,329	2.311
9	528.038,512 659.549,329	10	528.039,972 659.537,884	11.538
10	528.039,972 659.537,884	11	528.041,002 659.525,916	12.012
11	528.041,002 659.525,916	12	528.049,249 659.520,174	10.049
12	528.049,249 659.520,174	13	528.056,507 659.513,052	10.169
13	528.056,507 659.513,052	14	528.060,346 659.501,718	11.967
14	528.060,346 659.501,718	15	528.064,38 659.488,561	13.762
15	528.064,38 659.488,561	16	528.117,365 659.483,134	53.262
16	528.117,365 659.483,134	17	528.091,487 659.544,552	66.647
17	528.091,487 659.544,552	1	528.080,806 659.596,932	53.458

** Lungimile segmentelor sunt determinate în planul de proiecție Stereo 70 și sunt rotunjite la 1 milimetru.

*** Distanța dintre puncte este formată din segmente cumulate ce sunt mai mici decât valoarea 1 milimetru.

**DATE DESPRE IMOBILUL NR. 4937**

Oficiul de Cadastru și Publicitate Imobiliară SUCEAVA
Biroul de Cadastru și Publicitate Imobiliară Campulung Moldovenesc

A. Partea I. Descrierea imobilului

TEREN Intravilan

Adresa: Loc. Valea Putnei, Jud. Suceava, Loc numit Fierului

Nr. Crt	Nr cadastral Nr. topografic	Suprafața* (mp)	Observații / Referințe
A1	35418	300	Sector cadastral:94 Teren neimprejmuit; Provenit din CF 35418, nr. top. 420/20

B. Partea II. Proprietari și acte

Inscrieri privitoare la dreptul de proprietate și alte drepturi reale		Referințe
967 / 23/03/2007		
Act Notarial nr. Contract de vânzare cumpărare nr. 325, din 21/03/2007 emis de BNP Stelian Catargiu;		
B1	Intabulare, drept de PROPRIETATEca bun comun, dobandit prin Conventie, cota actuala 1/1 1) CHITANU ELENA, LIPSĂ CNP 2) CHITANU EUGEN, LIPSĂ CNP	A1

C. Partea III. SARCINI .

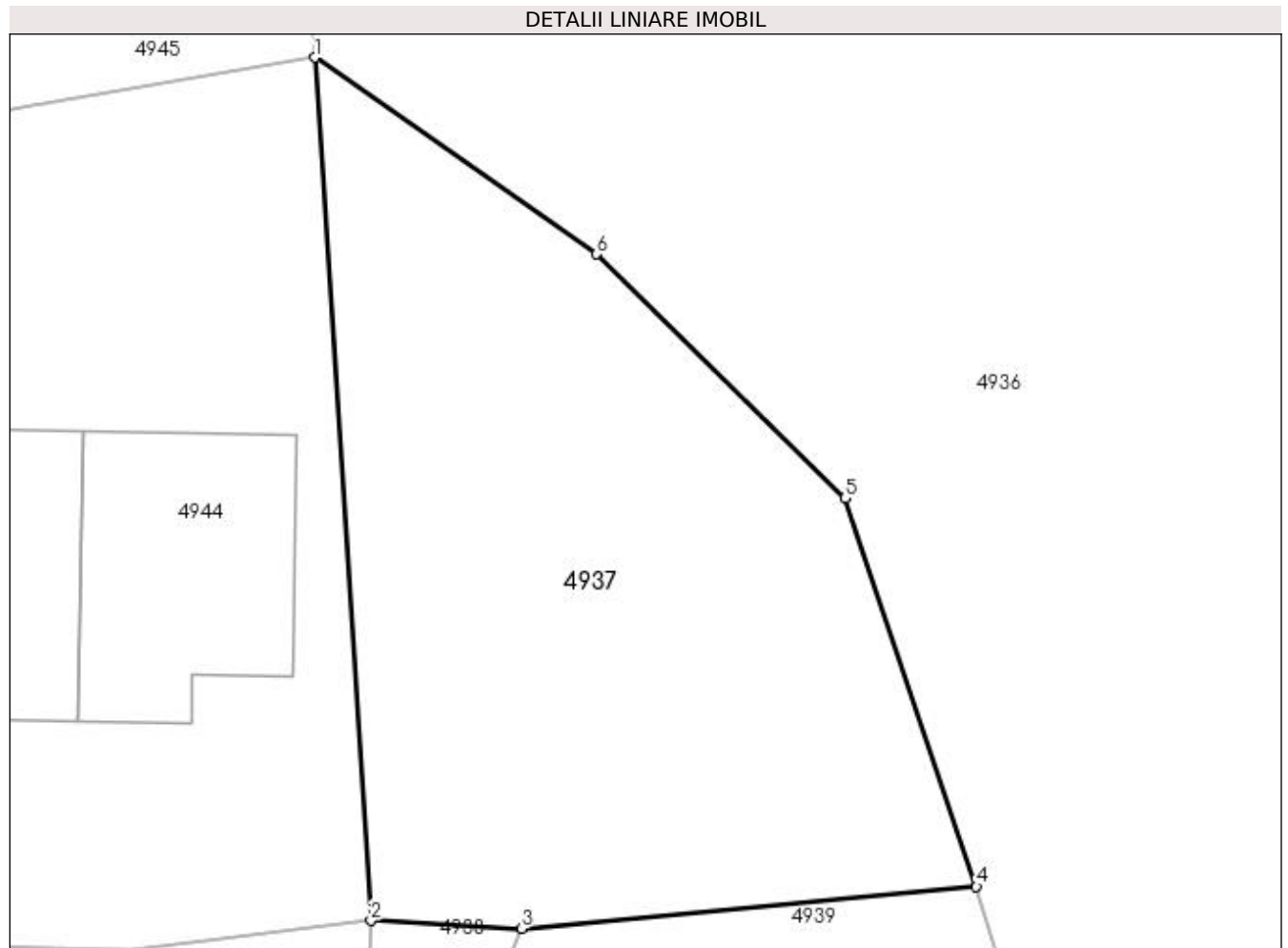
Inscrieri privind dezmembramintele dreptului de proprietate, drepturi reale de garanție și sarcini	Referințe
NU SUNT	

Anexa Nr. 1 La Partea I

Teren

Nr cadastral	Suprafața (mp)*	Observații / Referințe
35418	300	Provenit din CF 35418, nr. top. 420/20

* Suprafața este determinată în planul de proiecție Stereo 70.



Date referitoare la teren

Crt	Categorie folosință	Intravilan	Suprafața (mp)	Tarla	Parcelă	Nr. topo	Observații / Referințe
1	faneata	DA	300	-	-	-	

Lungime Segmente

1) Valorile lungimilor segmentelor sunt obținute din proiecție în plan.

Punct început	X / Y	Punct sfârșit	X / Y	Lungime segment (** (m)
1	528.041,002 659.525,916	2	528.042,652 659.500,717	25.253
2	528.042,652 659.500,717	3	528.047,052 659.500,49	4.406
3	528.047,052 659.500,49	4	528.060,346 659.501,718	13.351
4	528.060,346 659.501,718	5	528.056,507 659.513,052	11.967
5	528.056,507 659.513,052	6	528.049,249 659.520,174	10.169

Punct început	X / Y	Punct sfârșit	X / Y	Lungime segment (** (m)
6	528.049,249 659.520,174	1	528.041,002 659.525,916	10.049

** Lungimile segmentelor sunt determinate în planul de proiecție Stereo 70 și sunt rotunjite la 1 milimetru.

*** Distanța dintre puncte este formată din segmente cumulate ce sunt mai mici decât valoarea 1 milimetru.

**DATE DESPRE IMOBILUL NR. 4938**

Oficiul de Cadastru și Publicitate Imobiliară SUCEAVA
Biroul de Cadastru și Publicitate Imobiliară Campulung Moldovenesc

A. Partea I. Descrierea imobilului

TEREN Intravilan

Adresa: Loc. Valea Putnei, Jud. Suceava, Loc numit Fierului

Nr. Crt	Nr cadastral Nr. topografic	Suprafața* (mp)	Observații / Referințe
A1		32	Sector cadastral:94 Teren neimprejmuit;

B. Partea II. Proprietari și acte

Inscrieri privitoare la dreptul de proprietate și alte drepturi reale		Referințe
4938 / 18/12/2022		
Act Normativ nr. Lege nr. 7, din 13/03/1996 emis de Parlamentul României;		
B1	Inscrierea provizorie, drept de PROPRIETATE, dobandit prin Lege, cota actuala 1/1 1) COMUNA POJORÂTA, CIF:4441425	A1

C. Partea III. SARCINI .

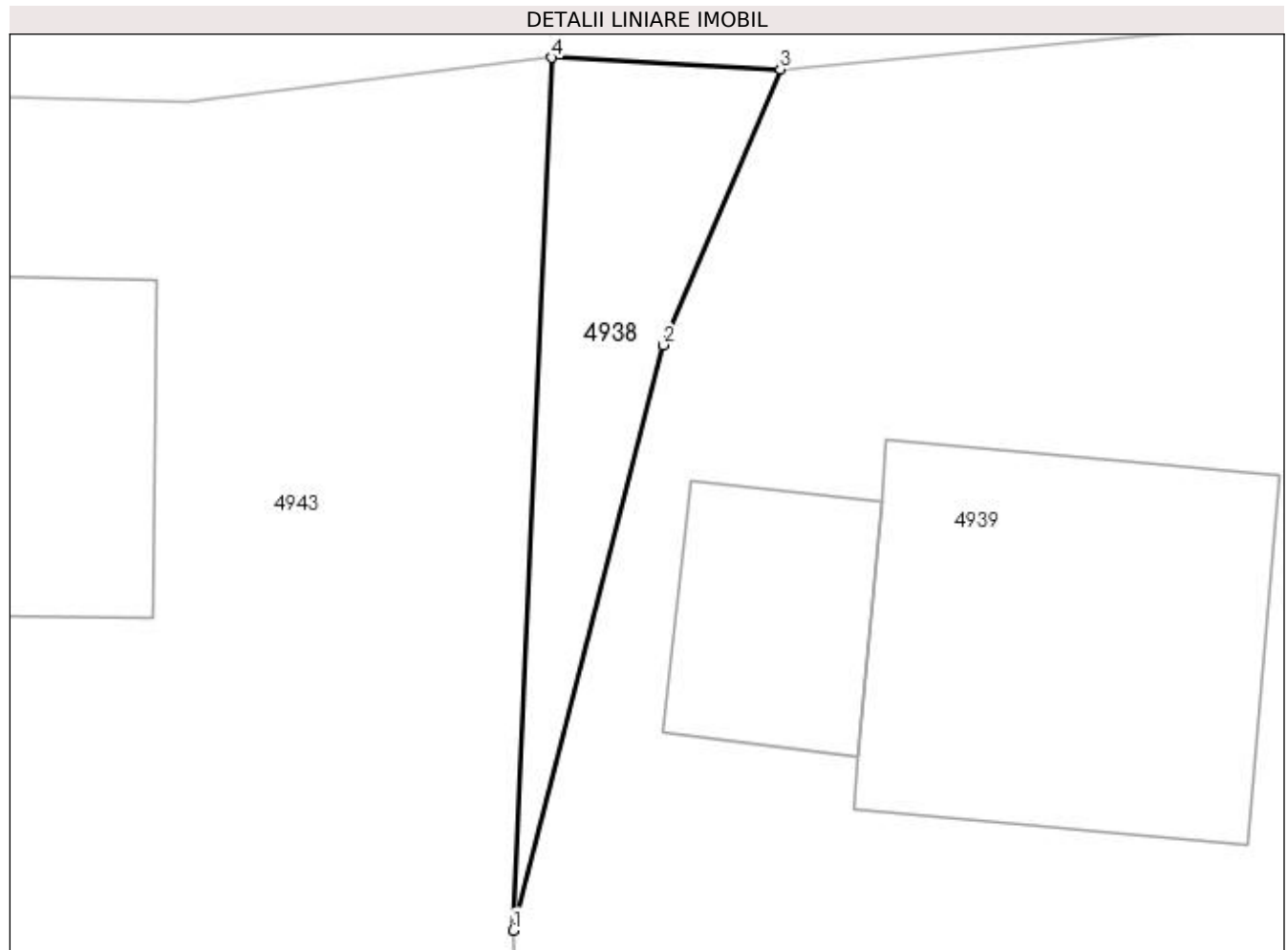
Inscrieri privind dezmembramintele dreptului de proprietate, drepturi reale de garanție și sarcini	Referințe
NU SUNT	

Anexa Nr. 1 La Partea I

Teren

Nr cadastral	Suprafața (mp)*	Observații / Referințe
	32	

* Suprafața este determinată în planul de proiecție Stereo 70.



Date referitoare la teren

Crt	Categorie folosință	Intra vilan	Suprafața (mp)	Tarla	Parcelă	Nr. topo	Observații / Referințe
1	faneata	DA	32	-	-	-	

Lungime Segmente

1) Valorile lungimilor segmentelor sunt obținute din proiecție în plan.

Punct început	X / Y	Punct sfârșit	X / Y	Lungime segment (** (m)
1	528.041,913 659.483,932	2	528.044,796 659.495,19	11.621
2	528.044,796 659.495,19	3	528.047,052 659.500,49	5.76
3	528.047,052 659.500,49	4	528.042,652 659.500,717	4.406
4	528.042,652 659.500,717	1	528.041,913 659.483,932	16.801

**** Lungimile segmentelor sunt determinate în planul de proiecție Stereo 70 și sunt rotunjite la 1 milimetru.**

***** Distanța dintre puncte este formată din segmente cumulate ce sunt mai mici decât valoarea 1 milimetru.**

**DATE DESPRE IMOBILUL NR. 4939**

Oficiul de Cadastru și Publicitate Imobiliară SUCEAVA
Biroul de Cadastru și Publicitate Imobiliară Campulung Moldovenesc

A. Partea I. Descrierea imobilului

TEREN Intravilan

Adresa: Loc. Valea Putnei, Jud. Suceava, Loc numit Fierului

Nr. Crt	Nr cadastral Nr. topografic	Suprafața* (mp)	Observații / Referințe
A1	30351	500	Sector cadastral:94 Teren neimprejmuit; Provenit din CF 30351, nr. cad. 30351

Construcții

Crt	Nr cadastral Nr. topografic	Adresa	Observații / Referințe
A1.1		Loc. Valea Putnei, Jud. Suceava, Loc numit Fierului	Nr. niveluri:2; S. construita la sol:54 mp; S. construita desfasurata:108 mp; Casă de locuit, P+M, CASA DE VACANTA DIN 2012,LEMN
A1.2		Loc. Valea Putnei, Jud. Suceava, Loc numit Fierului	Nr. niveluri:1; S. construita la sol:18 mp; S. construita desfasurata:18 mp; Anexă, P, ANEXA GOSP.,DIN 2012, LEMN,

B. Partea II. Proprietari și acte

Inscrieri privitoare la dreptul de proprietate și alte drepturi reale		Referințe
4716 / 12/08/2009		
Act Notarial nr. 1726, din 11/08/2009 emis de BNP DORINA ROTARU;		
B1	Intabulare, drept de PROPRIETATE bun comun în devălmășie, dobandit prin Conventie, cota actuala 1/1 1) CONSTANTIN VASILE, soț 2) VIȘINESCU CONSTANTINA, soție	A1
8884 / 17/07/2013		
Act Administrativ nr. Autorizație de construire nr. 13, din 31/05/2012 emis de Primăria Pojorâta (act administrativ nr. PROCES VERBAL NR 7751/05-11-2012 emis de PRIMARIA POJORITA; act administrativ nr. CERTIFICAT DE URBANISM NR 49/25-05-2012 emis de PRIMARIA POJORITA;);		
B2	Intabulare, drept de PROPRIETATE, dobandit prin Construire, cota actuala 1/1 1) CONSTANTIN VASILE 2) VIȘINESCU CONSTANTINA	A1.1
4939 / 17/12/2022		
Act Administrativ nr. Adeverință nr. 1700, din 02/11/2022 emis de Primăria Comunei Pojorâta;		
B3	Intabulare, drept de PROPRIETATE, dobandit prin Lege, cota actuala 1/1 1) CONSTANTIN VASILE 2) VIȘINESCU CONSTANTINA	A1.2

C. Partea III. SARCINI .

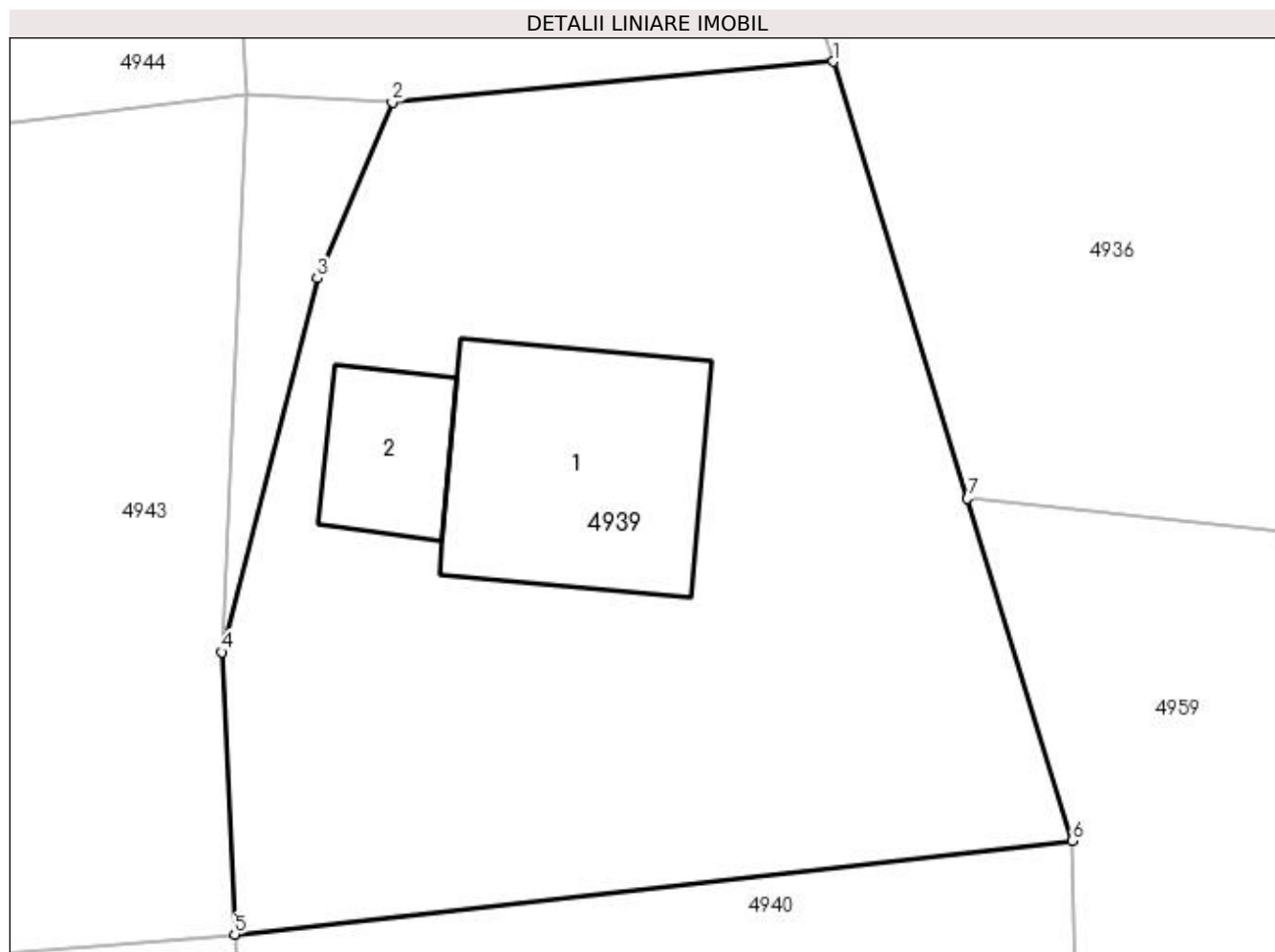
Inscrieri privind dezmembramintele dreptului de proprietate, drepturi reale de garanție și sarcini	Referințe
NU SUNT	

Anexa Nr. 1 La Partea I

Teren

Nr cadastral	Suprafața (mp)*	Observații / Referințe
30351	500	Provenit din CF 30351, nr. cad. 30351

* Suprafața este determinată în planul de proiecție Stereo 70.



Date referitoare la teren

Crt	Categorie folosință	Intra vilan	Suprafața (mp)	Tarla	Parcelă	Nr. topo	Observații / Referințe
1	curți constructii	DA	500	-	-	-	

Date referitoare la construcții

Crt	Număr	Destinație construcție	Supraf. (mp)	Situație juridică	Observații / Referințe
A1.1		construcții de locuințe	54	Cu acte	Nr. niveluri:2; S. construita la sol:54 mp; S. construita desfasurata:108 mp; Casă de locuit, P+M, CASA DE VACANTA DIN 2012,LEMN
A1.2		construcții anexa	18	Cu acte	Nr. niveluri:1; S. construita la sol:18 mp; S. construita desfasurata:18 mp; Anexă, P, ANEXA GOSP.,DIN 2012,LEMN,

Lungime Segmente

1) Valorile lungimilor segmentelor sunt obținute din proiecție în plan.

Punct început	X / Y	Punct sfârșit	X / Y	Lungime segment (** (m)
1	528.060,346 659.501,718	2	528.047,052 659.500,49	13.351
2	528.047,052 659.500,49	3	528.044,796 659.495,19	5.76

Punct început	X / Y	Punct sfârșit	X / Y	Lungime segment (** (m)
3	528.044,796 659.495,19	4	528.041,913 659.483,932	11.621
4	528.041,913 659.483,932	5	528.042,298 659.475,432	8.509
5	528.042,298 659.475,432	6	528.067,54 659.478,255	25.399
6	528.067,54 659.478,255	7	528.064,38 659.488,561	10.78
7	528.064,38 659.488,561	1	528.060,346 659.501,718	13.762

** Lungimile segmentelor sunt determinate în planul de proiecție Stereo 70 și sunt rotunjite la 1 milimetru.

*** Distanța dintre puncte este formată din segmente cumulate ce sunt mai mici decât valoarea 1 milimetru.

**DATE DESPRE IMOBILUL NR. 4940**

Oficiul de Cadastru și Publicitate Imobiliară SUCEAVA
Biroul de Cadastru și Publicitate Imobiliară Campulung Moldovenesc

A. Partea I. Descrierea imobilului

TEREN Intravilan

Adresa: Loc. Valea Putnei, Jud. Suceava, Loc numit Fierului

Nr. Crt	Nr cadastral Nr. topografic	Suprafața* (mp)	Observații / Referințe
A1	31991	1.000	Sector cadastral:94 Teren neimprejmuit; Provenit din CF 31991, nr. top. 420/19

B. Partea II. Proprietari și acte

Inscrieri privitoare la dreptul de proprietate și alte drepturi reale		Referințe
966 / 23/03/2007		
Act Notarial nr. Contract de vânzare cumpărare nr. 324, din 21/03/2007 emis de BNP Stelian Catargiu;		
B1	Intabulare, drept de PROPRIETATEca bun comun, dobandit prin Conventie, cota actuala 1/1 1) HLIBAN DANIEL-MARIAN 2) HLIBAN SIMONA , LIPSĂ CNP	A1

C. Partea III. SARCINI .

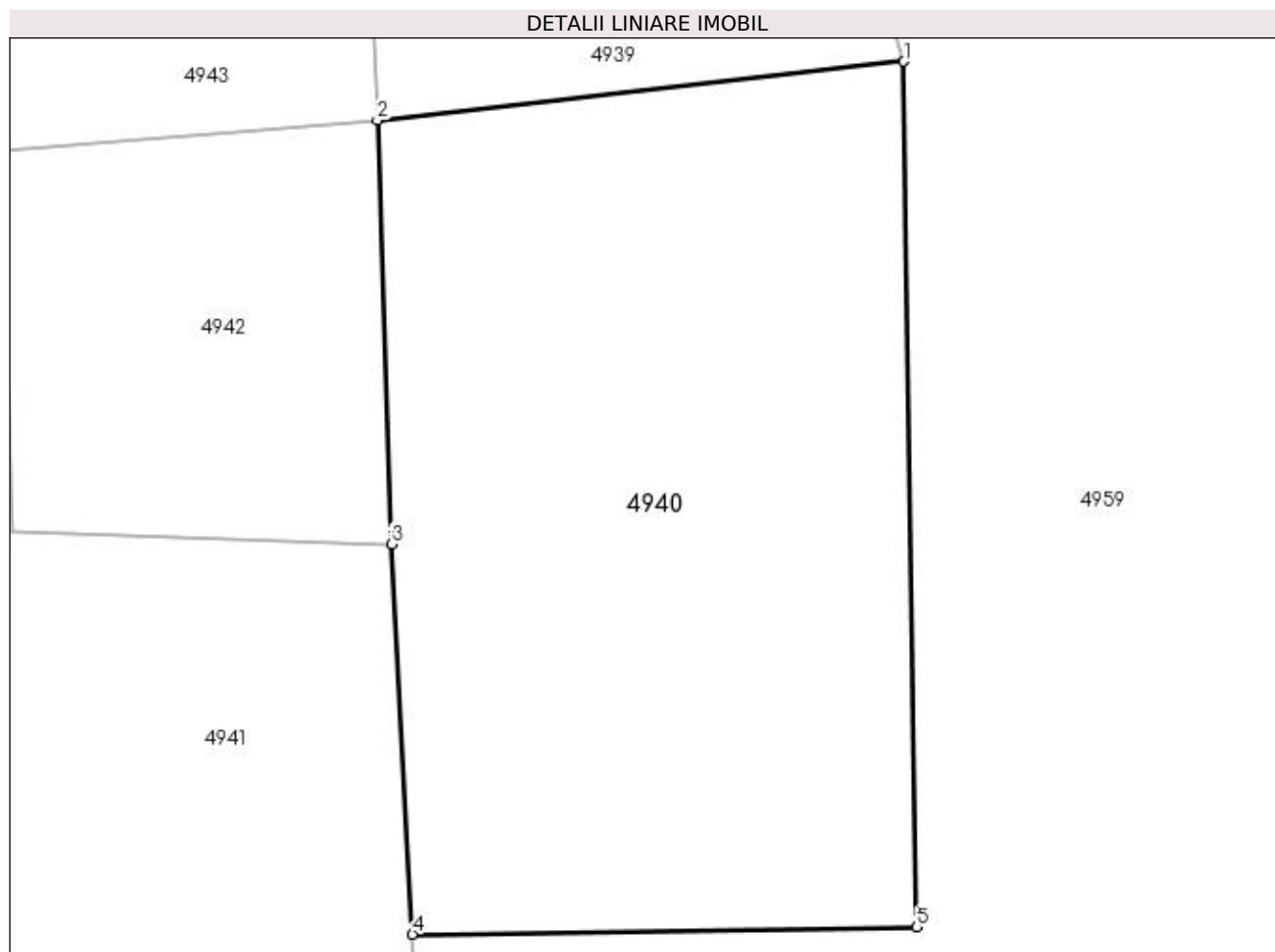
Inscrieri privind dezmembramintele dreptului de proprietate, drepturi reale de garanție și sarcini	Referințe
NU SUNT	

Anexa Nr. 1 La Partea I

Teren

Nr cadastral	Suprafața (mp)*	Observații / Referințe
31991	1.000	Provenit din CF 31991, nr. top. 420/19

* Suprafața este determinată în planul de proiecție Stereo 70.



Date referitoare la teren

Crt	Categorie folosință	Intra vilan	Suprafața (mp)	Tarla	Parcelă	Nr. topo	Observații / Referințe
1	faneata	DA	1.000	-	-	-	

Lungime Segmente

1) Valorile lungimilor segmentelor sunt obținute din proiecție în plan.

Punct început	X / Y	Punct sfârșit	X / Y	Lungime segment (** (m)
1	528.067,54 659.478,255	2	528.042,298 659.475,432	25.399
2	528.042,298 659.475,432	3	528.042,982 659.455,128	20.316
3	528.042,982 659.455,128	4	528.043,983 659.436,431	18.724
4	528.043,983 659.436,431	5	528.068,172 659.436,772	24.191
5	528.068,172 659.436,772	1	528.067,54 659.478,255	41.488

**** Lungimile segmentelor sunt determinate în planul de proiecție Stereo 70 și sunt rotunjite la 1 milimetru.**

***** Distanța dintre puncte este formată din segmente cumulate ce sunt mai mici decât valoarea 1 milimetru.**

**DATE DESPRE IMOBILUL NR. 4941**

Oficiul de Cadastru și Publicitate Imobiliară SUCEAVA
Biroul de Cadastru și Publicitate Imobiliară Campulung Moldovenesc

A. Partea I. Descrierea imobilului

TEREN Intravilan

Adresa: Loc. Valea Putnei, Jud. Suceava, Loc numit Fierului

Nr. Crt	Nr cadastral Nr. topografic	Suprafața* (mp)	Observații / Referințe
A1	31089	700	Sector cadastral:94 Teren neimprejmuit; Provenit din CF 31089, nr. top. 420/12

B. Partea II. Proprietari și acte

Inscrieri privitoare la dreptul de proprietate și alte drepturi reale		Referințe
9942 / 22/09/2011		
Act Notarial nr. 6179, din 19/09/2011 emis de BNP RETA ANITEI;		
B1	Intabulare, drept de PROPRIETATE, dobandit prin Conventie, cota actuala 1/1 1) HAGIU TEODOR, necasatorit	A1

C. Partea III. SARCINI .

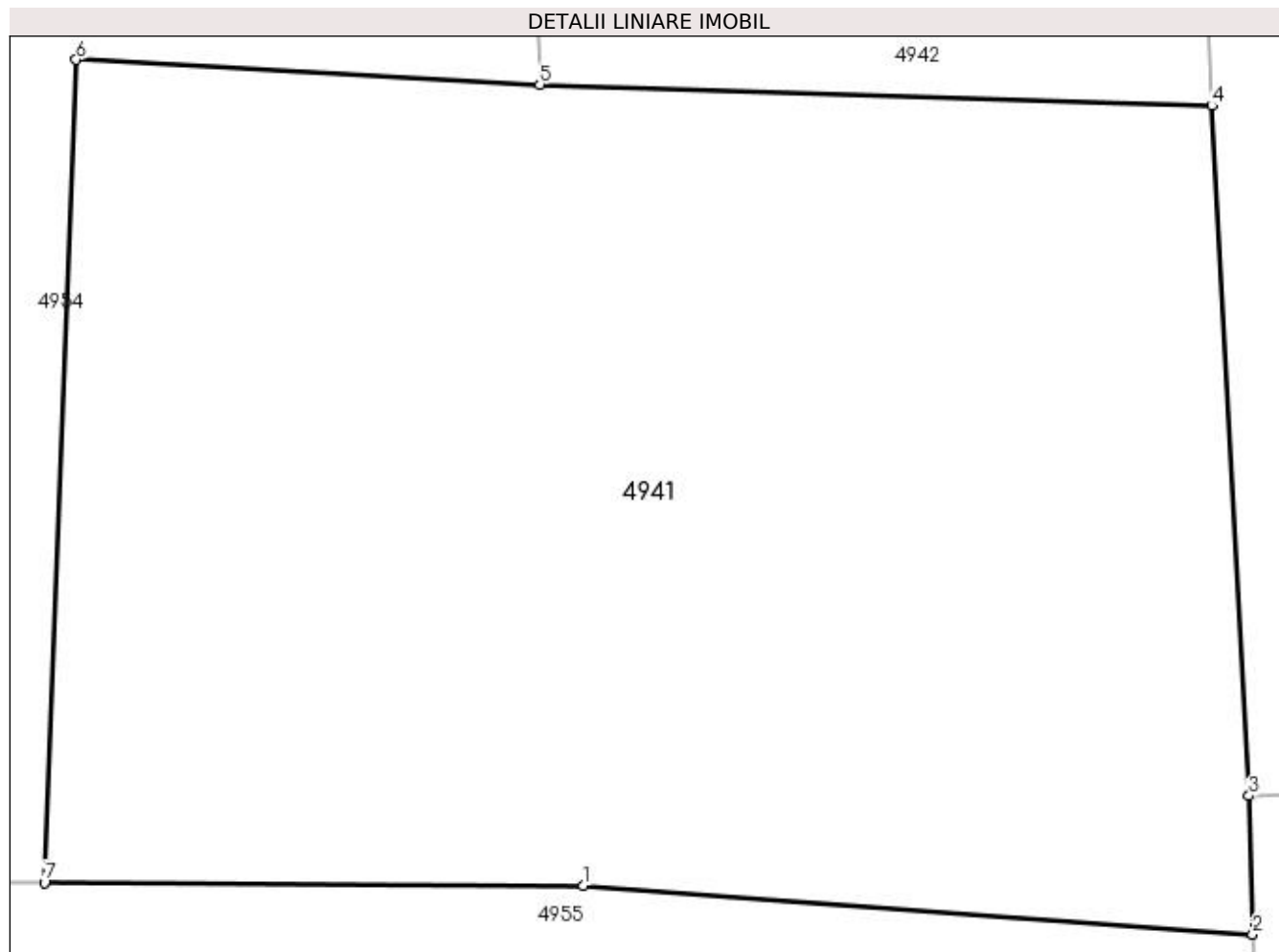
Inscrieri privind dezmembramintele dreptului de proprietate, drepturi reale de garanție și sarcini	Referințe
NU SUNT	

Anexa Nr. 1 La Partea I

Teren

Nr cadastral	Suprafața (mp)*	Observații / Referințe
31089	700	Provenit din CF 31089, nr. top. 420/12

* Suprafața este determinată în planul de proiecție Stereo 70.



Date referitoare la teren

Crt	Categorie folosință	Intra vilan	Suprafața (mp)	Tarla	Parcelă	Nr. topo	Observații / Referințe
1	faneata	DA	700	-	-	-	

Lungime Segmente

1) Valorile lungimilor segmentelor sunt obținute din proiecție în plan.

Punct început	X / Y	Punct sfârșit	X / Y	Lungime segment (** (m)
1	528.025,945 659.433,992	2	528.044,089 659.432,674	18.192
2	528.044,089 659.432,674	3	528.043,983 659.436,431	3.758
3	528.043,983 659.436,431	4	528.042,982 659.455,128	18.724
4	528.042,982 659.455,128	5	528.024,762 659.455,706	18.229
5	528.024,762 659.455,706	6	528.012,197 659.456,377	12.583

Punct început	X / Y	Punct sfârșit	X / Y	Lungime segment (** (m)
6	528.012,197 659.456,377	7	528.011,335 659.434,073	22.321
7	528.011,335 659.434,073	1	528.025,945 659.433,992	14.61

** Lungimile segmentelor sunt determinate în planul de proiecție Stereo 70 și sunt rotunjite la 1 milimetru.

*** Distanța dintre puncte este formată din segmente cumulate ce sunt mai mici decât valoarea 1 milimetru.

**DATE DESPRE IMOBILUL NR. 4942**

Oficiul de Cadastru și Publicitate Imobiliară SUCEAVA
 Biroul de Cadastru și Publicitate Imobiliară Campulung Moldovenesc

A. Partea I. Descrierea imobilului

TEREN Intravilan

Adresa: Loc. Valea Putnei, Jud. Suceava, Loc numit Fierului

Nr. Crt	Nr cadastral Nr. topografic	Suprafața* (mp)	Observații / Referințe
A1	35419	350	Sector cadastral:94 Teren neimprejmuit; Provenit din CF 35419, nr. top. 420/11

B. Partea II. Proprietari și acte

Inscrieri privitoare la dreptul de proprietate și alte drepturi reale	Referințe
3137 / 16/07/2007	
Act Notarial nr. Contract de vânzare cumpărare nr. 1533, din 13/07/2007 emis de -;	
B1	A1
Intabulare, drept de PROPRIETATE, bun propriu, dobandit prin Conventie, cota actuala 1/1 1) SMOCOT OVIDIU , LIPSA CNP necasatorit	

C. Partea III. SARCINI .

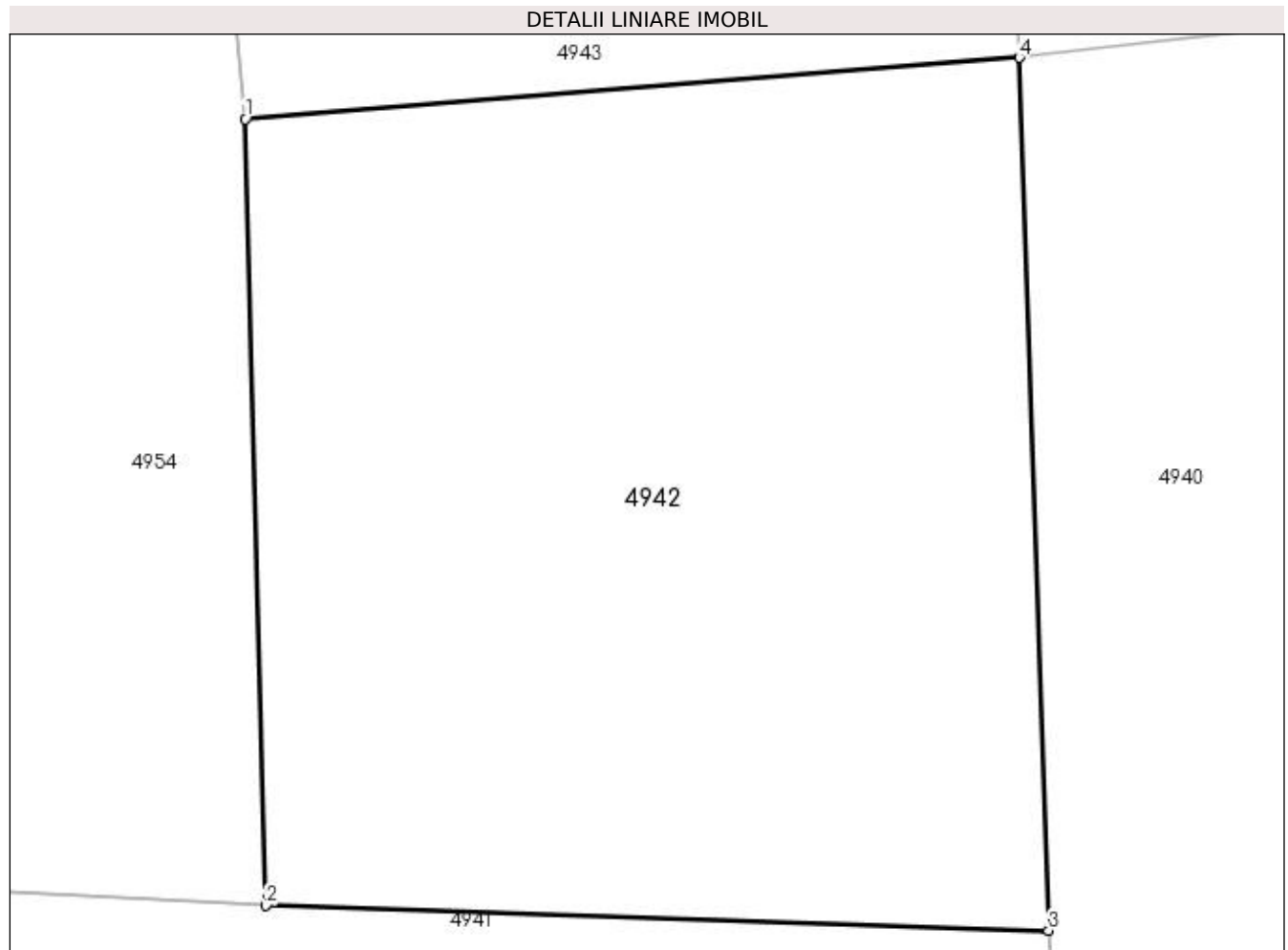
Inscrieri privind dezmembramintele dreptului de proprietate, drepturi reale de garanție și sarcini	Referințe
NU SUNT	

Anexa Nr. 1 La Partea I

Teren

Nr cadastral	Suprafața (mp)*	Observații / Referințe
35419	350	Provenit din CF 35419, nr. top. 420/11

* Suprafața este determinată în planul de proiecție Stereo 70.



Date referitoare la teren

Crt	Categorie folosință	Intra vilan	Suprafața (mp)	Tarla	Parcelă	Nr. topo	Observații / Referințe
1	faneata	DA	350	-	-	-	

Lungime Segmente

1) Valorile lungimilor segmentelor sunt obținute din proiecție în plan.

Punct început	X / Y	Punct sfârșit	X / Y	Lungime segment (** (m)
1	528.024,277 659.474,007	2	528.024,762 659.455,706	18.307
2	528.024,762 659.455,706	3	528.042,982 659.455,128	18.229
3	528.042,982 659.455,128	4	528.042,298 659.475,432	20.316
4	528.042,298 659.475,432	1	528.024,277 659.474,007	18.077

**** Lungimile segmentelor sunt determinate în planul de proiecție Stereo 70 și sunt rotunjite la 1 milimetru.**

***** Distanța dintre puncte este formată din segmente cumulate ce sunt mai mici decât valoarea 1 milimetru.**

**DATE DESPRE IMOBILUL NR. 4943**

Oficiul de Cadastru și Publicitate Imobiliară SUCEAVA
Biroul de Cadastru și Publicitate Imobiliară Campulung Moldovenesc

A. Partea I. Descrierea imobilului

TEREN Intravilan

Adresa: Loc. Valea Putnei, Str Fierului, Nr. 7, Jud. Suceava

Nr. Crt	Nr cadastral Nr. topografic	Suprafața* (mp)	Observații / Referințe
A1	30350	500	Sector cadastral:94 Teren neimprijmuit; Provenit din CF 30350, nr. cad. 3656

Construcții

Crt	Nr cadastral Nr. topografic	Adresa	Observații / Referințe
A1.1		Loc. Valea Putnei, Str Fierului, Nr. 7, Jud. Suceava	Nr. niveluri:1; S. construita la sol:42 mp; S. construita desfasurata:42 mp; Casă de locuit, P
A1.2		Loc. Valea Putnei, Str Fierului, Nr. 7, Jud. Suceava	Nr. niveluri:1; S. construita la sol:16 mp; S. construita desfasurata:16 mp; Anexă, P

B. Partea II. Proprietari și acte

Inscrieri privitoare la dreptul de proprietate și alte drepturi reale		Referințe
4715 / 12/08/2009		
Act Notarial nr. 1725, din 11/08/2009 emis de BNP DORINA ROTARU;		
B1	Intabulare, drept de PROPRIETATE, dobandit prin lesire Din Indiviziune, cota actuala 1/1 1) CHENARU MARICICA, soție 2) CHENARU IOAN, soț	A1
4943 / 17/12/2022		
Act Administrativ nr. Adeverință nr. 1700, din 02/11/2022 emis de Primăria Comunei Pojorâta;		
B3	Intabulare, drept de PROPRIETATE, dobandit prin Lege, cota actuala 1/1 1) CHENARU MARICICA 2) CHENARU IOAN	A1.1, A1.2

C. Partea III. SARCINI .

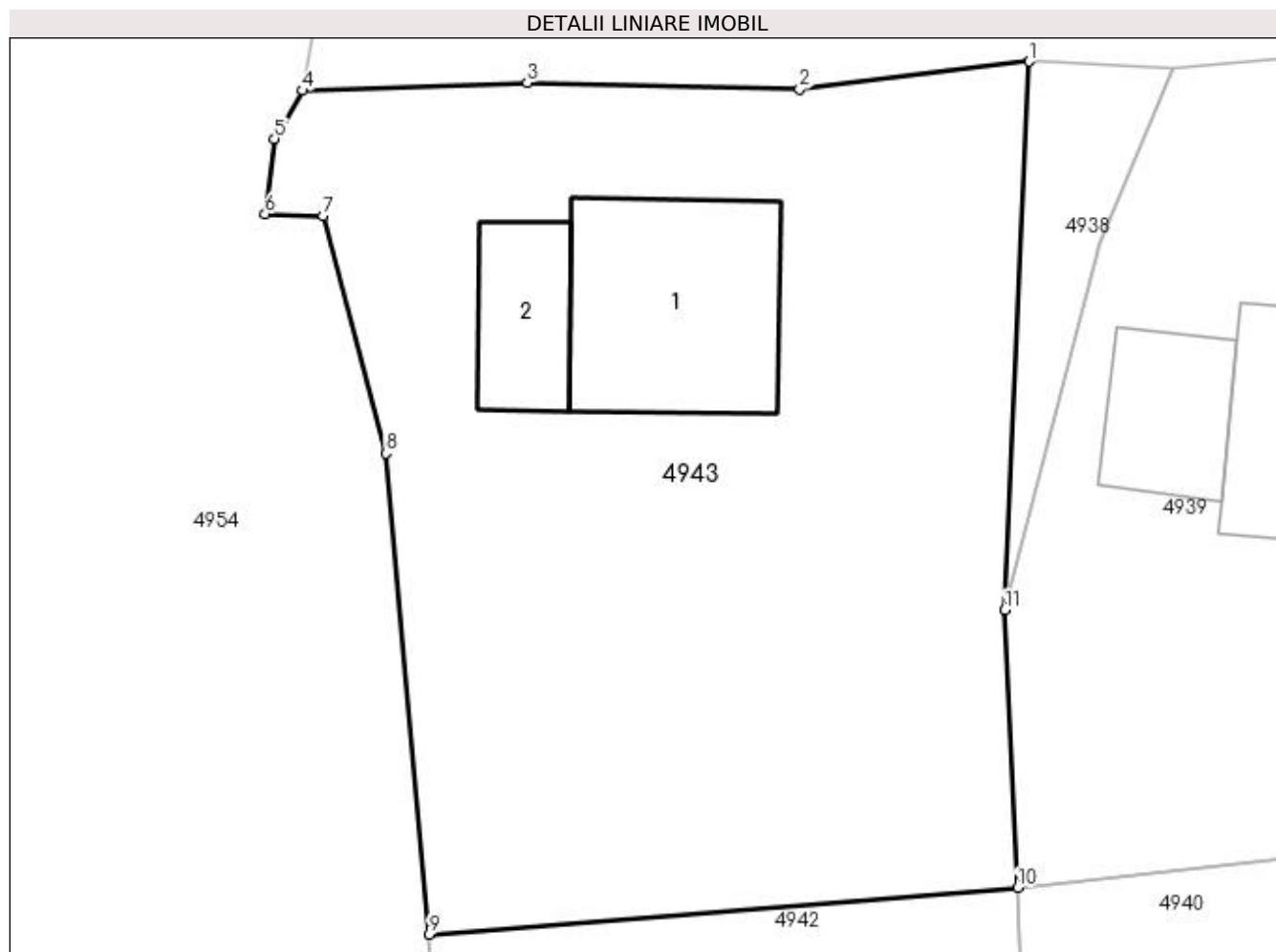
Inscrieri privind dezmembramintele dreptului de proprietate, drepturi reale de garanție și sarcini	Referințe
NU SUNT	

Anexa Nr. 1 La Partea I

Teren

Nr cadastral	Suprafața (mp)*	Observații / Referințe
30350	500	Provenit din CF 30350, nr. cad. 3656

* Suprafața este determinată în planul de proiecție Stereo 70.



Date referitoare la teren

Crt	Categorie folosință	Intravilan	Suprafața (mp)	Tarla	Parcelă	Nr. topo	Observații / Referințe
1	curți constructii	DA	120	-	-	-	
2	faneata	DA	380	-	-	-	

Date referitoare la construcții

Crt	Număr	Destinație construcție	Supraf. (mp)	Situație juridică	Observații / Referințe
A1.1		construcții de locuințe	42	Cu acte	Nr. niveluri:1; S. construita la sol:42 mp; S. construita desfasurata:42 mp; Casă de locuit, P
A1.2		construcții anexa	16	Cu acte	Nr. niveluri:1; S. construita la sol:16 mp; S. construita desfasurata:16 mp; Anexă, P

Lungime Segmente

1) Valorile lungimilor segmentelor sunt obținute din proiecție în plan.

Punct început	X / Y	Punct sfârșit	X / Y	Lungime segment (** (m)
1	528.042,652 659.500,717	2	528.035,624 659.499,873	7.078
2	528.035,624 659.499,873	3	528.027,283 659.500,079	8.344

Punct început	X / Y	Punct sfârșit	X / Y	Lungime segment (** (m)
3	528.027,283 659.500,079	4	528.020,41 659.499,829	6.878
4	528.020,41 659.499,829	5	528.019,543 659.498,358	1.707
5	528.019,543 659.498,358	6	528.019,261 659.496,052	2.323
6	528.019,261 659.496,052	7	528.021,042 659.496,0	1.782
7	528.021,042 659.496,0	8	528.022,956 659.488,729	7.519
8	528.022,956 659.488,729	9	528.024,277 659.474,007	14.781
9	528.024,277 659.474,007	10	528.042,298 659.475,432	18.077
10	528.042,298 659.475,432	11	528.041,913 659.483,932	8.509
11	528.041,913 659.483,932	1	528.042,652 659.500,717	16.801

** Lungimile segmentelor sunt determinate în planul de proiecție Stereo 70 și sunt rotunjite la 1 milimetru.

*** Distanța dintre puncte este formată din segmente cumulate ce sunt mai mici decât valoarea 1 milimetru.

**DATE DESPRE IMOBILUL NR. 4944**

Oficiul de Cadastru și Publicitate Imobiliară SUCEAVA
Biroul de Cadastru și Publicitate Imobiliară Campulung Moldovenesc

A. Partea I. Descrierea imobilului

TEREN Intravilan

Adresa: Loc. Valea Putnei, Str Fierului, Nr. 5, Jud. Suceava

Nr. Crt	Nr cadastral Nr. topografic	Suprafața* (mp)	Observații / Referințe
A1	30506	500	Sector cadastral:94 Teren neimprejmuit; Provenit din CF 30506, nr. top. 420/5

Construcții

Crt	Nr cadastral Nr. topografic	Adresa	Observații / Referințe
A1.1		Loc. Valea Putnei, Str Fierului, Nr. 5, Jud. Suceava	Nr. niveluri:2; S. construita la sol:49 mp; S. construita desfasurata:98 mp; Casă de locuit, P+E
A1.2		Loc. Valea Putnei, Str Fierului, Nr. 5, Jud. Suceava	Nr. niveluri:1; S. construita la sol:23 mp; S. construita desfasurata:23 mp; Anexă, P

B. Partea II. Proprietari și acte

Inscrieri privitoare la dreptul de proprietate și alte drepturi reale		Referințe
795 / 05/02/2010		
Act Notarial nr. 49, din 04/02/2010 emis de BNP STELIAN CATARGIU;		
B1	Intabulare, drept de PROPRIETATE, dobandit prin Conventie, cota actuala 1/1 1) DRUGĂ MIRELA, , necasatorita	A1
4944 / 18/12/2022		
Act Administrativ nr. Adeverință nr. 1700, din 02/11/2022 emis de Primăria Comunei Pojorâta;		
B2	Intabulare, drept de PROPRIETATE, dobandit prin Lege, cota actuala 1/1 1) DRUGĂ MIRELA	A1.1, A1.2

C. Partea III. SARCINI .

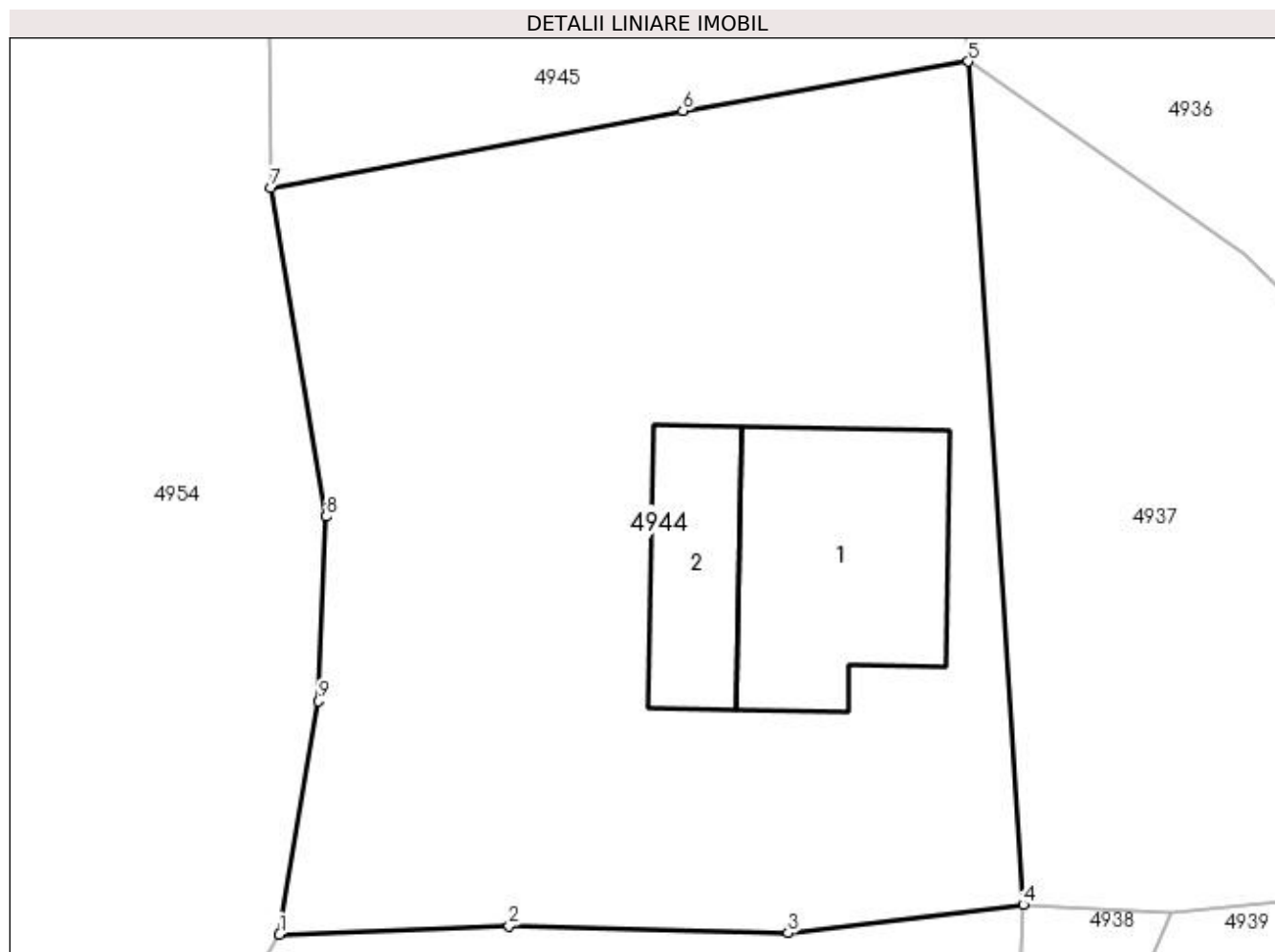
Inscrieri privind dezmembramintele dreptului de proprietate, drepturi reale de garanție și sarcini	Referințe
NU SUNT	

Anexa Nr. 1 La Partea I

Teren

Nr cadastral	Suprafața (mp)*	Observații / Referințe
30506	500	Provenit din CF 30506, nr. top. 420/5

* Suprafața este determinată în planul de proiecție Stereo 70.



Date referitoare la teren

Crt	Categorie folosință	Intra vilan	Suprafața (mp)	Tarla	Parcelă	Nr. topo	Observații / Referințe
1	curți constructii	DA	120	-	-	-	
2	faneata	DA	380	-	-	-	

Date referitoare la construcții

Crt	Număr	Destinație construcție	Supraf. (mp)	Situație juridică	Observații / Referințe
A1.1		construcții de locuințe	49	Cu acte	Nr. niveluri:2; S. construita la sol:49 mp; S. construita desfasurata:98 mp; Casă de locuit, P+E
A1.2		construcții anexa	23	Cu acte	Nr. niveluri:1; S. construita la sol:23 mp; S. construita desfasurata:23 mp; Anexă, P

Lungime Segmente

1) Valorile lungimilor segmentelor sunt obținute din proiecție în plan.

Punct început	X / Y	Punct sfârșit	X / Y	Lungime segment (** (m)
1	528.020,41 659.499,829	2	528.027,283 659.500,079	6.878
2	528.027,283 659.500,079	3	528.035,624 659.499,873	8.344

Punct început	X / Y	Punct sfârșit	X / Y	Lungime segment (** (m)
3	528.035,624 659.499,873	4	528.042,652 659.500,717	7.078
4	528.042,652 659.500,717	5	528.041,002 659.525,916	25.253
5	528.041,002 659.525,916	6	528.032,475 659.524,439	8.654
6	528.032,475 659.524,439	7	528.020,158 659.522,15	12.528
7	528.020,158 659.522,15	8	528.021,81 659.512,314	9.974
8	528.021,81 659.512,314	9	528.021,578 659.506,798	5.521
9	528.021,578 659.506,798	1	528.020,41 659.499,829	7.066

** Lungimile segmentelor sunt determinate în planul de proiecție Stereo 70 și sunt rotunjite la 1 milimetru.

*** Distanța dintre puncte este formată din segmente cumulate ce sunt mai mici decât valoarea 1 milimetru.

**DATE DESPRE IMOBILUL NR. 4945**

Oficiul de Cadastru și Publicitate Imobiliară SUCEAVA
Biroul de Cadastru și Publicitate Imobiliară Campulung Moldovenesc

A. Partea I. Descrierea imobilului

TEREN Intravilan

Adresa: Loc. Valea Putnei, Str Fierului, Nr. 9, Jud. Suceava

Nr. Crt	Nr cadastral Nr. topografic	Suprafața* (mp)	Observații / Referințe
A1	30234	500	Sector cadastral:94 Teren neimprijmuit; Provenit din CF 30234, nr. top. 420/6

Construcții

Crt	Nr cadastral Nr. topografic	Adresa	Observații / Referințe
A1.1		Loc. Valea Putnei, Str Fierului, Nr. 9, Jud. Suceava	Nr. niveluri:1; S. construita la sol:54 mp; S. construita desfasurata:54 mp; Casă de locuit, P

B. Partea II. Proprietari și acte

Inscrieri privitoare la dreptul de proprietate și alte drepturi reale		Referințe
2889 / 25/11/2005		
Act Notarial nr. Contract de vânzare cumpărare nr. 867, din 28/07/2005 emis de BNP Stelian Catargiu;		
B1	Intabulare, drept de PROPRIETATE, dobandit prin Conventie, cota actuala 1/2 1) ZARCU ELENA, vaduva	A1
B2	Intabulare, drept de PROPRIETATE in devalmasie, dobandit prin Conventie, cota actuala 1/2 1) COBILINSCHI SORIN 2) COBILINSCHI TAMARA	A1
4945 / 17/12/2022		
Act Administrativ nr. Adeverință nr. 1700, din 02/11/2022 emis de Primăria Comunei Pojorâta;		
B3	Intabulare, drept de PROPRIETATE, dobandit prin Lege, cota actuala 1/1 1) COBILINSCHI SORIN 2) COBILINSCHI TAMARA 3) ZARCU ELENA	A1.1

C. Partea III. SARCINI .

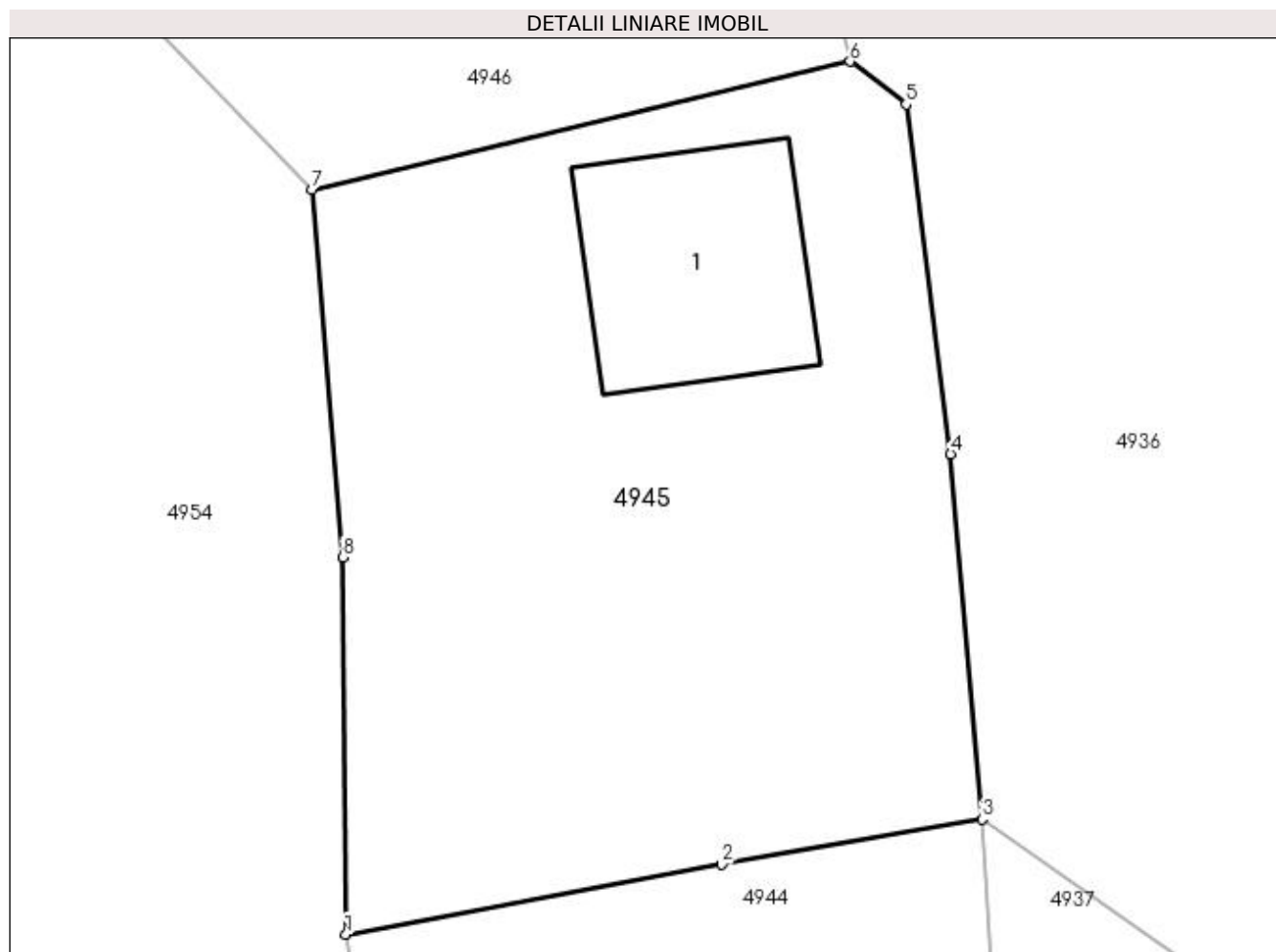
Inscrieri privind dezmembramintele dreptului de proprietate, drepturi reale de garanție și sarcini	Referințe
NU SUNT	

Anexa Nr. 1 La Partea I

Teren

Nr cadastral	Suprafața (mp)*	Observații / Referințe
30234	500	Provenit din CF 30234, nr. top. 420/6

* Suprafața este determinată în planul de proiecție Stereo 70.



Date referitoare la teren

Crt	Categorie folosință	Intra vilan	Suprafața (mp)	Tarla	Parcelă	Nr. topo	Observații / Referințe
1	curți constructii	DA	111	-	-	-	
2	faneata	DA	389	-	-	-	

Date referitoare la construcții

Crt	Număr	Destinație construcție	Supraf. (mp)	Situație juridică	Observații / Referințe
A1.1		construcții de locuinte	54	Cu acte	Nr. niveluri:1; S. construita la sol:54 mp; S. construita desfasurata:54 mp; Casă de locuit, p

Lungime Segmente

1) Valorile lungimilor segmentelor sunt obținute din proiecție în plan.

Punct început	X / Y	Punct sfârșit	X / Y	Lungime segment (** (m)
1	528.020,158 659.522,15	2	528.032,475 659.524,439	12.528
2	528.032,475 659.524,439	3	528.041,002 659.525,916	8.654
3	528.041,002 659.525,916	4	528.039,972 659.537,884	12.012

Punct început	X / Y	Punct sfârșit	X / Y	Lungime segment (** (m)
4	528.039,972 659.537,884	5	528.038,512 659.549,329	11.538
5	528.038,512 659.549,329	6	528.036,677 659.550,733	2.311
6	528.036,677 659.550,733	7	528.019,054 659.546,542	18.114
7	528.019,054 659.546,542	8	528.020,056 659.534,497	12.087
8	528.020,056 659.534,497	1	528.020,158 659.522,15	12.347

** Lungimile segmentelor sunt determinate în planul de proiecție Stereo 70 și sunt rotunjite la 1 milimetru.

*** Distanța dintre puncte este formată din segmente cumulate ce sunt mai mici decât valoarea 1 milimetru.

**DATE DESPRE IMOBILUL NR. 4946**

Oficiul de Cadastru și Publicitate Imobiliară SUCEAVA
Biroul de Cadastru și Publicitate Imobiliară Campulung Moldovenesc

A. Partea I. Descrierea imobilului

TEREN Intravilan

Adresa: Loc. Valea Putnei, Str Fierului, Nr. 11, 13, Jud. Suceava

Nr. Crt	Nr cadastral Nr. topografic	Suprafața* (mp)	Observații / Referințe
A1	30047	875	Sector cadastral:94 Teren neimprijmuit; Provenit din CF 30047, nr. cad. 30047

Construcții

Crt	Nr cadastral Nr. topografic	Adresa	Observații / Referințe
A1.1		Loc. Valea Putnei, Str Fierului, Nr. 11, 13, Jud. Suceava	Nr. niveluri:2; S. construita la sol:112 mp; S. construita desfasurata:194 mp; Casă de locuit, P+E
A1.2		Loc. Valea Putnei, Str Fierului, Nr. 11, 13, Jud. Suceava	Nr. niveluri:1; S. construita la sol:60 mp; S. construita desfasurata:60 mp; Casă de locuit, P

B. Partea II. Proprietari și acte

Inscrieri privitoare la dreptul de proprietate și alte drepturi reale		Referințe
2890 / 25/11/2005		
Act Notarial nr. Contract de vânzare cumpărare nr. 984, din 28/08/2005 emis de BNP Stelian Catargiu;		
B1	Intabulare, drept de PROPRIETATE bun comun, dobandit prin Conventie, cota actuala 1/1 1) TOMIUC AURORA, soție 2) TOMIUC MIHAI, soț	A1
8115 / 04/12/2008		
Act Administrativ nr. 49, din 15/12/2006 emis de Primăria Comunei Pojorâta;		
B2	Intabulare, drept de PROPRIETATE, dobandit prin Construire, cota actuala 1/1 1) TOMIUC AURORA 2) TOMIUC MIHAI	A1.1, A1.2

C. Partea III. SARCINI .

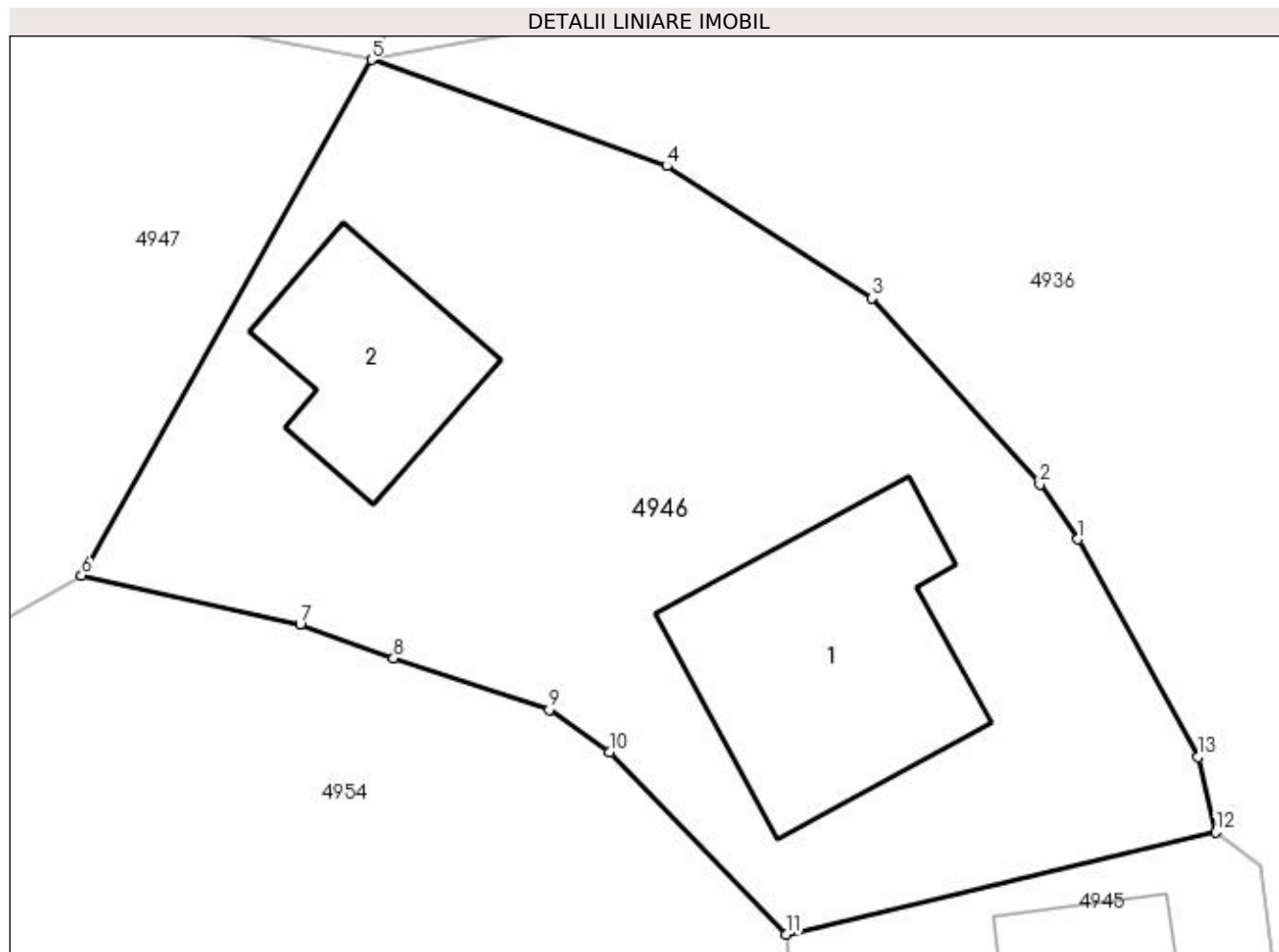
Inscrieri privind dezmembramintele dreptului de proprietate, drepturi reale de garanție și sarcini	Referințe
NU SUNT	

Anexa Nr. 1 La Partea I

Teren

Nr cadastral	Suprafața (mp)*	Observații / Referințe
30047	875	Provenit din CF 30047, nr. cad. 30047

* Suprafața este determinată în planul de proiecție Stereo 70.



Date referitoare la teren

Crt	Categorie folosință	Intra vilan	Suprafața (mp)	Tarla	Parcelă	Nr. topo	Observații / Referințe
1	curți constructii	DA	277	-	-	-	
2	faneata	DA	598	-	-	-	

Date referitoare la construcții

Crt	Număr	Destinație construcție	Supraf. (mp)	Situație juridică	Observații / Referințe
A1.1		construcții de locuințe	112	Cu acte	Nr. niveluri:2; S. construita la sol:112 mp; S. construita desfasurata:194 mp; Casă de locuit, P+E
A1.2		construcții de locuințe	60	Cu acte	Nr. niveluri:1; S. construita la sol:60 mp; S. construita desfasurata:60 mp; Casă de locuit, P

Lungime Segmente

1) Valorile lungimilor segmentelor sunt obținute din proiecție în plan.

Punct început	X / Y	Punct sfârșit	X / Y	Lungime segment (** (m)
1	528.031,027 659.562,757	2	528.029,46 659.565,002	2.738

Punct început	X / Y	Punct sfârșit	X / Y	Lungime segment (** (m)
2	528.029,46 659.565,002	3	528.022,578 659.572,641	10.282
3	528.022,578 659.572,641	4	528.014,154 659.578,061	10.017
4	528.014,154 659.578,061	5	528.002,034 659.582,424	12.881
5	528.002,034 659.582,424	6	527.990,139 659.561,267	24.272
6	527.990,139 659.561,267	7	527.999,112 659.559,268	9.193
7	527.999,112 659.559,268	8	528.002,945 659.557,87	4.08
8	528.002,945 659.557,87	9	528.009,337 659.555,764	6.73
9	528.009,337 659.555,764	10	528.011,792 659.554,015	3.014
10	528.011,792 659.554,015	11	528.019,054 659.546,542	10.42
11	528.019,054 659.546,542	12	528.036,677 659.550,733	18.114
12	528.036,677 659.550,733	13	528.035,965 659.553,83	3.178
13	528.035,965 659.553,83	1	528.031,027 659.562,757	10.202

** Lungimile segmentelor sunt determinate în planul de proiecție Stereo 70 și sunt rotunjite la 1 milimetru.

*** Distanța dintre puncte este formată din segmente cumulate ce sunt mai mici decât valoarea 1 milimetru.

**DATE DESPRE IMOBILUL NR. 4947**

Oficiul de Cadastru și Publicitate Imobiliară SUCEAVA
Biroul de Cadastru și Publicitate Imobiliară Campulung Moldovenesc

A. Partea I. Descrierea imobilului

TEREN Intravilan

Adresa: Loc. Valea Putnei, Str Fierului, Nr. 15, Jud. Suceava

Nr. Crt	Nr cadastral Nr. topografic	Suprafața* (mp)	Observații / Referințe
A1	35116	557	Sector cadastral:94 Teren neimprijmuit; Provenit din CF 35116, nr. cad. 35116

Construcții

Crt	Nr cadastral Nr. topografic	Adresa	Observații / Referințe
A1.1		Loc. Valea Putnei, Str Fierului, Nr. 15, Jud. Suceava	Nr. niveluri:1; S. construita la sol:43 mp; S. construita desfasurata:43 mp; Casă de locuit, P

B. Partea II. Proprietari și acte

Inscrieri privitoare la dreptul de proprietate și alte drepturi reale		Referințe
9385 / 06/06/2022		
Act Notarial nr. Contract de vânzare cumpărare aut. cu nr. 942, din 03/06/2022 emis de Taran Liliana;		
B1	Intabulare, drept de PROPRIETATE bun comun în devalmasie în, dobandit prin Conventie, cota actuala 1/1 1) CROITORU LAURENTIU 2) MARDARI ANDRA	A1
4947 / 17/12/2022		
Act Administrativ nr. Adeverință nr. 1700, din 02/11/2022 emis de Primăria Comunei Pojorâta;		
B2	Intabulare, drept de PROPRIETATE, dobandit prin Lege, cota actuala 1/1 1) CROITORU LAURENTIU 2) MARDARI ANDRA	A1.1

C. Partea III. SARCINI .

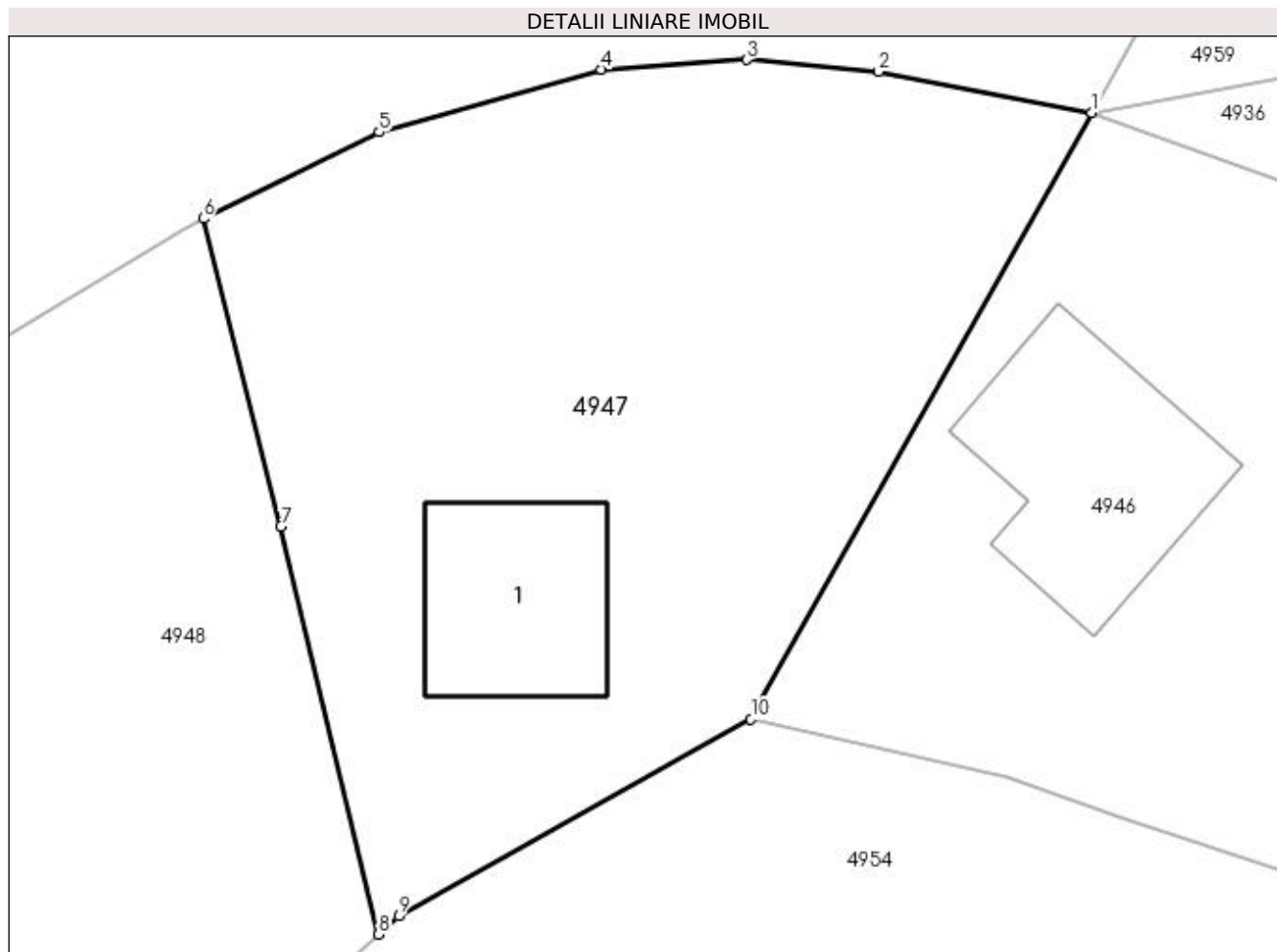
Inscrieri privind dezmembramintele dreptului de proprietate, drepturi reale de garanție și sarcini	Referințe
NU SUNT	

Anexa Nr. 1 La Partea I

Teren

Nr cadastral	Suprafața (mp)*	Observații / Referințe
35116	557	Provenit din CF 35116, nr. cad. 35116

* Suprafața este determinată în planul de proiecție Stereo 70.



Date referitoare la teren

Crt	Categorie folosință	Intra vilan	Suprafața (mp)	Tarla	Parcelă	Nr. topo	Observații / Referințe
1	curți constructii	DA	105	-	-	-	
2	faneata	DA	452	-	-	-	

Date referitoare la construcții

Crt	Număr	Destinație construcție	Supraf. (mp)	Situație juridică	Observații / Referințe
A1.1		construcții de locuințe	43	Cu acte	Nr. niveluri:1; S. construita la sol:43 mp; S. construita desfasurata:43 mp; Casă de locuit, p

Lungime Segmente

1) Valorile lungimilor segmentelor sunt obținute din proiecție în plan.

Punct început	X / Y	Punct sfârșit	X / Y	Lungime segment (** (m)
1	528.002,034 659.582,424	2	527.994,593 659.583,853	7.577
2	527.994,593 659.583,853	3	527.989,991 659.584,266	4.62
3	527.989,991 659.584,266	4	527.984,914 659.583,927	5.088

Punct început	X / Y	Punct sfârșit	X / Y	Lungime segment (** (m)
4	527.984,914 659.583,927	5	527.977,163 659.581,741	8.053
5	527.977,163 659.581,741	6	527.971,031 659.578,724	6.834
6	527.971,031 659.578,724	7	527.973,733 659.567,983	11.076
7	527.973,733 659.567,983	8	527.977,146 659.553,757	14.63
8	527.977,146 659.553,757	9	527.977,844 659.554,393	0.944
9	527.977,844 659.554,393	10	527.990,139 659.561,267	14.086
10	527.990,139 659.561,267	1	528.002,034 659.582,424	24.272

** Lungimile segmentelor sunt determinate în planul de proiecție Stereo 70 și sunt rotunjite la 1 milimetru.

*** Distanța dintre puncte este formată din segmente cumulate ce sunt mai mici decât valoarea 1 milimetru.

**DATE DESPRE IMOBILUL NR. 4948**

Oficiul de Cadastru și Publicitate Imobiliară SUCEAVA
 Biroul de Cadastru și Publicitate Imobiliară Campulung Moldovenesc

A. Partea I. Descrierea imobilului

TEREN Intravilan

Adresa: Loc. Valea Putnei, Str Fierului, Nr. 17, Jud. Suceava

Nr. Crt	Nr cadastral Nr. topografic	Suprafața* (mp)	Observații / Referințe
A1	31896	833	Sector cadastral:94 Teren neimprejmuit; Provenit din CF 31896, nr. cad. 31896

B. Partea II. Proprietari și acte

Inscrieri privitoare la dreptul de proprietate și alte drepturi reale		Referințe
11002 / 02/09/2013		
Act Notarial nr. 788, din 30/08/2013 emis de Taran Liliana;		
B1	Intabulare, drept de PROPRIETATE, dobandit prin Conventie, cota actuala 1/1 1) RUSU MARCEL-MUGUREL, necăsătorit	A1

C. Partea III. SARCINI .

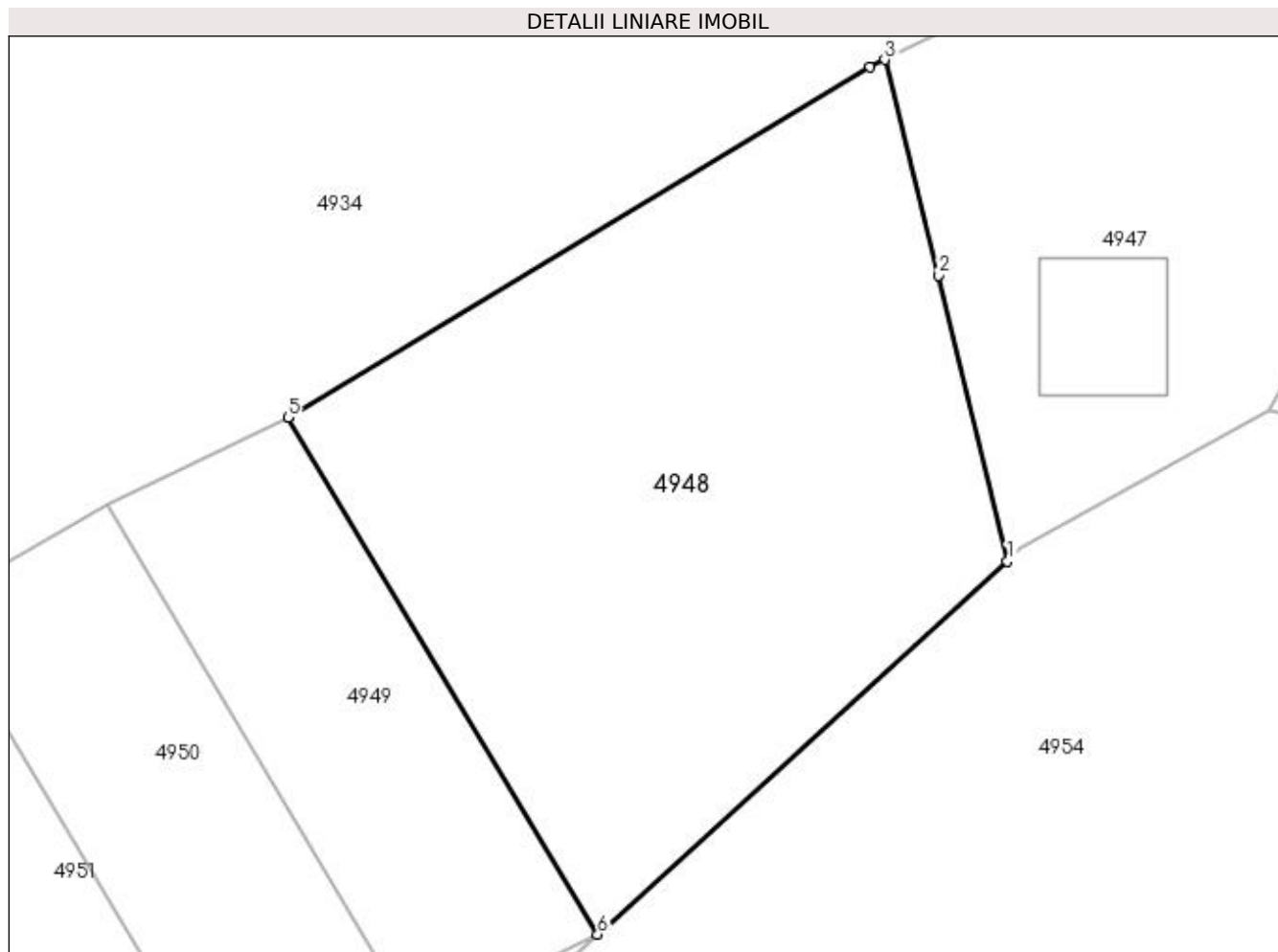
Inscrieri privind dezmembramintele dreptului de proprietate, drepturi reale de garanție și sarcini	Referințe
NU SUNT	

Anexa Nr. 1 La Partea I

Teren

Nr cadastral	Suprafața (mp)*	Observații / Referințe
31896	833	Provenit din CF 31896, nr. cad. 31896

* Suprafața este determinată în planul de proiecție Stereo 70.



Date referitoare la teren

Crt	Categorie folosință	Intra vilan	Suprafața (mp)	Tarla	Parcelă	Nr. topo	Observații / Referințe
1	faneata	DA	833	-	-	-	

Lungime Segmente

1) Valorile lungimilor segmentelor sunt obținute din proiecție în plan.

Punct început	X / Y	Punct sfârșit	X / Y	Lungime segment (** (m)
1	527.977,146 659.553,757	2	527.973,733 659.567,983	14.63
2	527.973,733 659.567,983	3	527.971,031 659.578,724	11.076
3	527.971,031 659.578,724	4	527.970,3 659.578,355	0.819
4	527.970,3 659.578,355	5	527.941,323 659.560,913	33.821
5	527.941,323 659.560,913	6	527.956,741 659.535,192	29.988

Punct început	X / Y	Punct sfârșit	X / Y	Lungime segment (** (m)
6	527.956,741 659.535,192	1	527.977,146 659.553,757	27.587

** Lungimile segmentelor sunt determinate în planul de proiecție Stereo 70 și sunt rotunjite la 1 milimetru.

*** Distanța dintre puncte este formată din segmente cumulate ce sunt mai mici decât valoarea 1 milimetru.

**DATE DESPRE IMOBILUL NR. 4949**

Oficiul de Cadastru și Publicitate Imobiliară SUCEAVA
Biroul de Cadastru și Publicitate Imobiliară Campulung Moldovenesc

A. Partea I. Descrierea imobilului

TEREN Intravilan

Adresa: Loc. Valea Putnei, Jud. Suceava, Loc numit Fierului

Nr. Crt	Nr cadastral Nr. topografic	Suprafața* (mp)	Observații / Referințe
A1	31137	300	Sector cadastral:94 Teren neimprejmuț; Provenit din CF 31137, nr. cad. 31137

B. Partea II. Proprietari și acte

Inscrieri privitoare la dreptul de proprietate și alte drepturi reale		Referințe
489 / 20/01/2012		
Act Notarial nr. 67, din 19/01/2012 emis de BNP TARAN LILIANA;		
B1	Intabulare, drept de PROPRIETATE, dobandit prin Conventie, cota actuala 1/1 1) RUSU MARCEL-MUGUREL, , necasatorit	A1

C. Partea III. SARCINI .

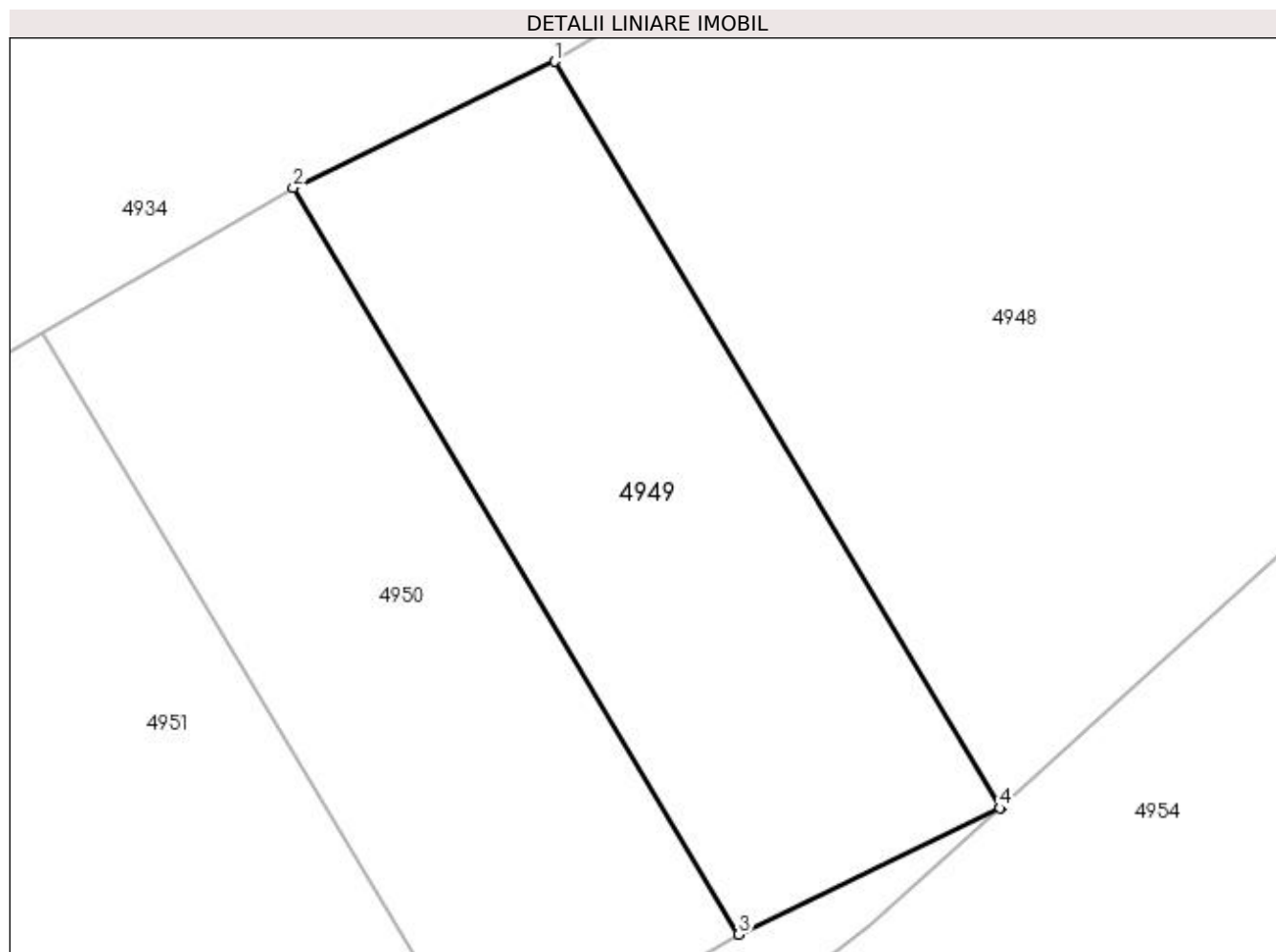
Inscrieri privind dezmembramintele dreptului de proprietate, drepturi reale de garanție și sarcini	Referințe
NU SUNT	

Anexa Nr. 1 La Partea I

Teren

Nr cadastral	Suprafața (mp)*	Observații / Referințe
31137	300	Provenit din CF 31137, nr. cad. 31137

* Suprafața este determinată în planul de proiecție Stereo 70.



Date referitoare la teren

Crt	Categorie folosință	Intravilan	Suprafața (mp)	Tarla	Parcelă	Nr. topo	Observații / Referințe
1	faneata	DA	300	-	-	-	

Lungime Segmente

1) Valorile lungimilor segmentelor sunt obținute din proiecție în plan.

Punct început	X / Y	Punct sfârșit	X / Y	Lungime segment (** (m)
1	527.941,323 659.560,913	2	527.932,303 659.556,55	10.02
2	527.932,303 659.556,55	3	527.947,693 659.530,798	30.0
3	527.947,693 659.530,798	4	527.956,696 659.535,152	10.001
4	527.956,696 659.535,152	5	527.956,741 659.535,192	0.06
5	527.956,741 659.535,192	1	527.941,323 659.560,913	29.988

**** Lungimile segmentelor sunt determinate în planul de proiecție Stereo 70 și sunt rotunjite la 1 milimetru.**

***** Distanța dintre puncte este formată din segmente cumulate ce sunt mai mici decât valoarea 1 milimetru.**

**DATE DESPRE IMOBILUL NR. 4950**

Oficiul de Cadastru și Publicitate Imobiliară SUCEAVA
Biroul de Cadastru și Publicitate Imobiliară Campulung Moldovenesc

A. Partea I. Descrierea imobilului

TEREN Intravilan

Adresa: Loc. Valea Putnei, Jud. Suceava, Loc numit Fierului

Nr. Crt	Nr cadastral Nr. topografic	Suprafața* (mp)	Observații / Referințe
A1	31136	300	Sector cadastral:94 Teren neimprejmuț; Provenit din CF 31136, nr. cad. 31136

B. Partea II. Proprietari și acte

Inscrieri privitoare la dreptul de proprietate și alte drepturi reale		Referințe
490 / 20/01/2012		
Act Notarial nr. 68, din 19/01/2012 emis de BNP TARAN LILIANA;		
B1	Intabulare, drept de PROPRIETATE, dobandit prin Conventie, cota actuala 1/1 1) COSTINESCU CORINA 2) COSTINESCU FLORIN	A1

C. Partea III. SARCINI .

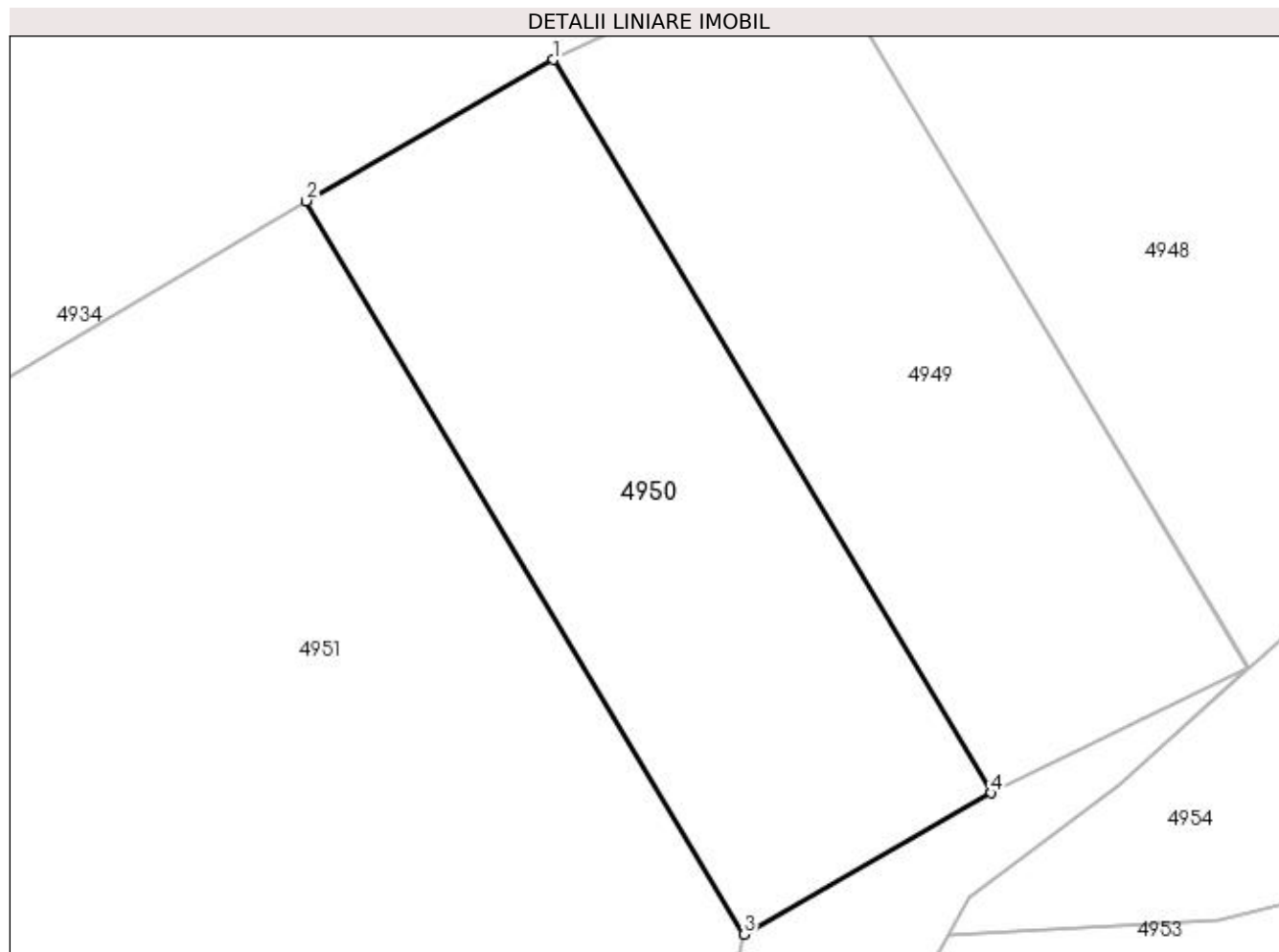
Inscrieri privind dezmembramintele dreptului de proprietate, drepturi reale de garanție și sarcini	Referințe
NU SUNT	

Anexa Nr. 1 La Partea I

Teren

Nr cadastral	Suprafața (mp)*	Observații / Referințe
31136	300	Provenit din CF 31136, nr. cad. 31136

* Suprafața este determinată în planul de proiecție Stereo 70.



Date referitoare la teren

Crt	Categorie folosință	Intra vilan	Suprafața (mp)	Tarla	Parcelă	Nr. topo	Observații / Referințe
1	faneata	DA	300	-	-	-	

Lungime Segmente

1) Valorile lungimilor segmentelor sunt obținute din proiecție în plan.

Punct început	X / Y	Punct sfârșit	X / Y	Lungime segment (** (m)
1	527.932,303 659.556,55	2	527.923,62 659.551,585	10.002
2	527.923,62 659.551,585	3	527.939,01 659.525,833	30.0
3	527.939,01 659.525,833	4	527.947,693 659.530,798	10.002
4	527.947,693 659.530,798	1	527.932,303 659.556,55	30.0

**** Lungimile segmentelor sunt determinate în planul de proiecție Stereo 70 și sunt rotunjite la 1 milimetru.**

***** Distanța dintre puncte este formată din segmente cumulate ce sunt mai mici decât valoarea 1 milimetru.**

**DATE DESPRE IMOBILUL NR. 4951**

Oficiul de Cadastru și Publicitate Imobiliară SUCEAVA
Biroul de Cadastru și Publicitate Imobiliară Campulung Moldovenesc

A. Partea I. Descrierea imobilului

TEREN Intravilan

Adresa: Loc. Valea Putnei, Str Fierului, Nr. 19, Jud. Suceava

Nr. Crt	Nr cadastral Nr. topografic	Suprafața* (mp)	Observații / Referințe
A1	32529	1.303	Sector cadastral:94 Teren neimprejmuit; Provenit din CF 32529, nr. cad. 32529

B. Partea II. Proprietari și acte

Inscrieri privitoare la dreptul de proprietate și alte drepturi reale		Referințe
15639 / 05/11/2015		
Act Notarial nr. 1356, din 05/11/2015 emis de Catargiu TUDOR-MARIAN;		
B1	Intabulare, drept de PROPRIETATE, dobandit prin Conventie, cota actuala 1/2 1) CUZUB LIDIA	A1
1833 / 06/02/2020		
Act Notarial nr. 160, din 05/02/2020 emis de Catargiu TUDOR-MARIAN;		
B2	Intabulare, drept de PROPRIETATE ca bun propriu, dobandit prin Conventie, cota actuala 1/2 1) CUZUB LIDIA	A1

C. Partea III. SARCINI .

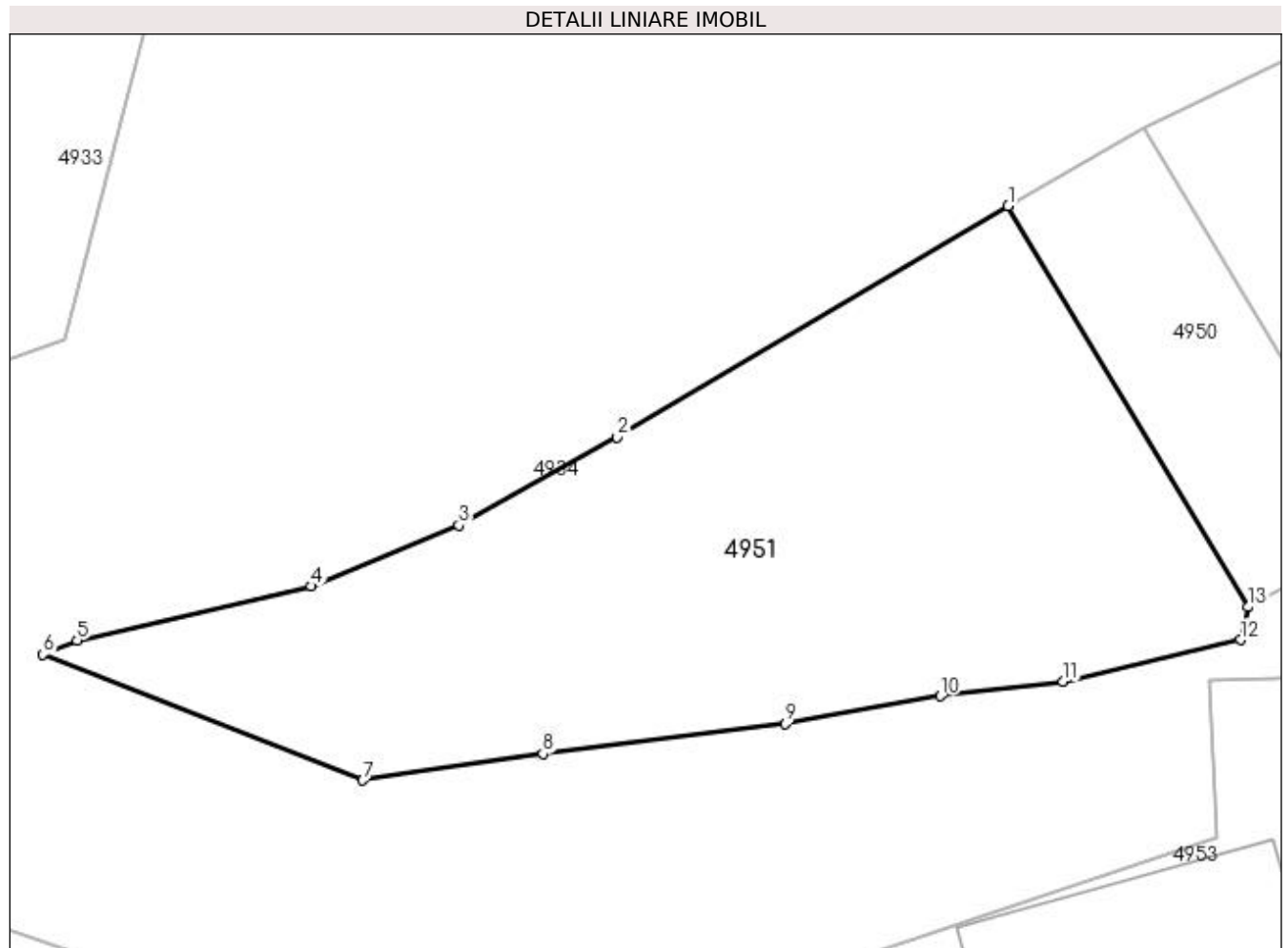
Inscrieri privind dezmembramintele dreptului de proprietate, drepturi reale de garanție și sarcini	Referințe
NU SUNT	

Anexa Nr. 1 La Partea I

Teren

Nr cadastral	Suprafața (mp)*	Observații / Referințe
32529	1.303	Provenit din CF 32529, nr. cad. 32529

* Suprafața este determinată în planul de proiecție Stereo 70.



Date referitoare la teren

Crt	Categorie folosință	Intra vilan	Suprafața (mp)	Tarla	Parcelă	Nr. topo	Observații / Referințe
1	faneata	DA	1.303	-	-	-	

Lungime Segmente

1) Valorile lungimilor segmentelor sunt obținute din proiecție în plan.

Punct început	X / Y	Punct sfârșit	X / Y	Lungime segment (** (m)
1	527.923,62 659.551,585	2	527.898,51 659.536,719	29.181
2	527.898,51 659.536,719	3	527.888,321 659.531,095	11.638
3	527.888,321 659.531,095	4	527.878,862 659.527,174	10.239
4	527.878,862 659.527,174	5	527.863,811 659.523,697	15.447
5	527.863,811 659.523,697	6	527.861,619 659.522,78	2.376

Punct început	X / Y	Punct sfârșit	X / Y	Lungime segment (** (m)
6	527.861,619 659.522,78	7	527.882,17 659.514,718	22.076
7	527.882,17 659.514,718	8	527.893,748 659.516,409	11.701
8	527.893,748 659.516,409	9	527.909,274 659.518,341	15.646
9	527.909,274 659.518,341	10	527.919,269 659.520,132	10.154
10	527.919,269 659.520,132	11	527.927,137 659.521,063	7.923
11	527.927,137 659.521,063	12	527.938,545 659.523,736	11.717
12	527.938,545 659.523,736	13	527.939,01 659.525,833	2.148
13	527.939,01 659.525,833	1	527.923,62 659.551,585	30.0

** Lungimile segmentelor sunt determinate în planul de proiecție Stereo 70 și sunt rotunjite la 1 milimetru.

*** Distanța dintre puncte este formată din segmente cumulate ce sunt mai mici decât valoarea 1 milimetru.

**DATE DESPRE IMOBILUL NR. 4952**

Oficiul de Cadastru și Publicitate Imobiliară SUCEAVA
Biroul de Cadastru și Publicitate Imobiliară Campulung Moldovenesc

A. Partea I. Descrierea imobilului

TEREN Necunoscut

Adresa: Loc. Valea Putnei, Jud. Suceava, Loc numit Fierului

Nr. Crt	Nr cadastral Nr. topografic	Suprafața* (mp)	Observații / Referințe
A1	32003	26.609	Sector cadastral:94 Teren neimprejmuit; CF 32003, nr. top. 405/16, 423, 425, 424/2, 424/3, 424/4 - Drum

B. Partea II. Proprietari și acte

Inscrieri privitoare la dreptul de proprietate și alte drepturi reale	Referințe
4952 / 18/12/2022	
Act Normativ nr. Lege nr. 7, din 13/03/1996 emis de Parlamentul României;	
B1	A1
Inscrierea provizorie, drept de PROPRIETATE, dobandit prin Lege, cota actuala 1/1 1) COMUNA POJORÂTA, CIF:4441425	

C. Partea III. SARCINI .

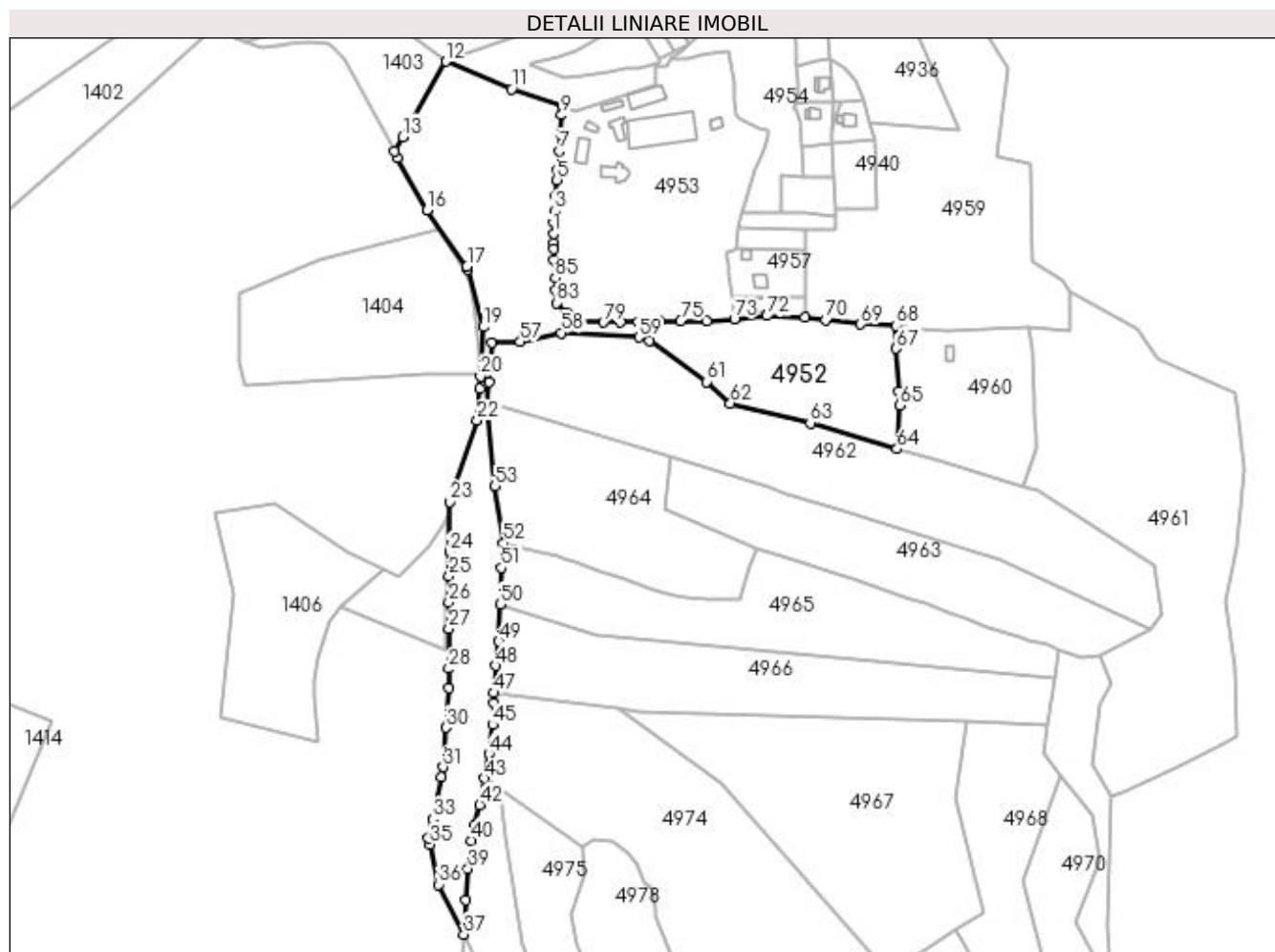
Inscrieri privind dezmembramintele dreptului de proprietate, drepturi reale de garanție și sarcini	Referințe
NU SUNT	

Anexa Nr. 1 La Partea I

Teren

Nr cadastral	Suprafața (mp)*	Observații / Referințe
32003	26.609	CF 32003, nr. top. 405/16, 423, 425, 424/2, 424/3, 424/4 - Drum

* Suprafața este determinată în planul de proiecție Stereo 70.



Date referitoare la teren

Crt	Categorie folosință	Intravilan	Suprafața (mp)	Tarla	Parcelă	Nr. topo	Observații / Referințe
1	drum	DA	1.582	-	-	-	
2	pasune	DA	23.743	-	-	-	
3	pasune	NU	1.137	-	-	-	
4	faneata	DA	147	-	-	-	

Lungime Segmente

1) Valorile lungimilor segmentelor sunt obținute din proiecție în plan.

Punct început	X / Y	Punct sfârșit	X / Y	Lungime segment	Punct început	X / Y	Punct sfârșit	X / Y	Lungime segment	Punct început	X / Y	Punct sfârșit	X / Y	Lungime segment
1	527.875,889 659.421,901	2	527.876,372 659.428,818	6.934	2	527.876,372 659.428,818	3	527.876,675 659.435,481	6.67	3	527.876,675 659.435,481	4	527.877,497 659.443,992	8.551
4	527.877,497 659.443,992	5	527.878,088 659.453,927	9.953	5	527.878,088 659.453,927	6	527.878,566 659.460,115	6.206	6	527.878,566 659.460,115	7	527.879,328 659.471,113	11.024
7	527.879,328 659.471,113	8	527.880,153 659.481,645	10.564	8	527.880,153 659.481,645	9	527.880,773 659.492,581	10.954	9	527.880,773 659.492,581	10	527.881,173 659.497,679	5.114

Punct început	X / Y	Punct sfârșit	X / Y	Lungime segment	Punct început	X / Y	Punct sfârșit	X / Y	Lungime segment	Punct început	X / Y	Punct sfârșit	X / Y	Lungime segment
10	527.881,173 659.497,679	11	527.851,011 659.508,028	31.888	11	527.851,011 659.508,028	12	527.811,684 659.524,515	42.643	12	527.811,684 659.524,515	13	527.785,93 659.479,599	51.776
13	527.785,93 659.479,599	14	527.781,027 659.471,048	9.857	14	527.781,027 659.471,048	15	527.783,012 659.467,291	4.249	15	527.783,012 659.467,291	16	527.800,495 659.436,024	35.823
16	527.800,495 659.436,024	17	527.824,366 659.402,403	41.233	17	527.824,366 659.402,403	18	527.824,901 659.400,428	2.046	18	527.824,901 659.400,428	19	527.834,116 659.366,429	35.226
19	527.834,116 659.366,429	20	527.832,435 659.336,843	29.634	20	527.832,435 659.336,843	21	527.831,888 659.329,729	7.135	21	527.831,888 659.329,729	22	527.830,418 659.310,618	19.167
22	527.830,418 659.310,618	23	527.814,28 659.262,204	51.033	23	527.814,28 659.262,204	24	527.813,944 659.232,282	29.924	24	527.813,944 659.232,282	25	527.813,783 659.218,044	14.239
25	527.813,783 659.218,044	26	527.813,607 659.202,36	15.685	26	527.813,607 659.202,36	27	527.813,607 659.186,787	15.573	27	527.813,607 659.186,787	28	527.813,607 659.162,839	23.948
28	527.813,607 659.162,839	29	527.813,607 659.151,256	11.583	29	527.813,607 659.151,256	30	527.811,926 659.127,722	23.594	30	527.811,926 659.127,722	31	527.810,245 659.104,187	23.595
31	527.810,245 659.104,187	32	527.809,0 659.098,151	6.163	32	527.809,0 659.098,151	33	527.803,84 659.073,145	25.533	33	527.803,84 659.073,145	34	527.801,504 659.061,825	11.559
34	527.801,504 659.061,825	35	527.802,33 659.058,064	3.851	35	527.802,33 659.058,064	36	527.807,556 659.034,256	24.375	36	527.807,556 659.034,256	37	527.822,587 659.004,564	33.28
37	527.822,587 659.004,564	38	527.823,682 659.024,923	20.388	38	527.823,682 659.024,923	39	527.824,86 659.043,622	18.736	39	527.824,86 659.043,622	40	527.826,866 659.060,415	16.912
40	527.826,866 659.060,415	41	527.828,627 659.069,484	9.238	41	527.828,627 659.069,484	42	527.832,021 659.081,649	12.63	42	527.832,021 659.081,649	43	527.834,621 659.097,43	15.994
43	527.834,621 659.097,43	44	527.837,585 659.112,081	14.948	44	527.837,585 659.112,081	45	527.839,654 659.129,372	17.414	45	527.839,654 659.129,372	46	527.840,347 659.142,556	13.202
46	527.840,347 659.142,556	47	527.840,621 659.148,354	5.804	47	527.840,621 659.148,354	48	527.841,586 659.164,529	16.204	48	527.841,586 659.164,529	49	527.843,28 659.179,169	14.738
49	527.843,28 659.179,169	50	527.844,131 659.201,158	22.005	50	527.844,131 659.201,158	51	527.844,873 659.222,88	21.735	51	527.844,873 659.222,88	52	527.846,2 659.237,692	14.871
52	527.846,2 659.237,692	53	527.841,199 659.271,561	34.236	53	527.841,199 659.271,561	54	527.836,15 659.321,488	50.182	54	527.836,15 659.321,488	55	527.837,553 659.333,632	12.225
55	527.837,553 659.333,632	56	527.839,02 659.356,929	23.343	56	527.839,02 659.356,929	57	527.856,133 659.357,564	17.125	57	527.856,133 659.357,564	58	527.880,601 659.362,829	25.028
58	527.880,601 659.362,829	59	527.926,866 659.360,188	46.34	59	527.926,866 659.360,188	60	527.933,415 659.358,398	6.789	60	527.933,415 659.358,398	61	527.967,357 659.333,752	41.946
61	527.967,357 659.333,752	62	527.981,447 659.320,962	19.029	62	527.981,447 659.320,962	63	528.028,996 659.309,103	49.006	63	528.028,996 659.309,103	64	528.080,658 659.293,745	53.896
64	528.080,658 659.293,745	65	528.082,471 659.319,691	26.009	65	528.082,471 659.319,691	66	528.081,66 659.328,061	8.409	66	528.081,66 659.328,061	67	528.080,271 659.353,457	25.434
67	528.080,271 659.353,457	68	528.079,961 659.367,248	13.794	68	528.079,961 659.367,248	69	528.059,071 659.368,045	20.905	69	528.059,071 659.368,045	70	528.038,202 659.370,542	21.018
70	528.038,202 659.370,542	71	528.025,63 659.371,899	12.645	71	528.025,63 659.371,899	72	528.003,024 659.372,994	22.633	72	528.003,024 659.372,994	73	527.983,726 659.371,045	19.396
73	527.983,726 659.371,045	74	527.967,309 659.369,829	16.462	74	527.967,309 659.369,829	75	527.951,825 659.369,809	15.484	75	527.951,825 659.369,809	76	527.939,259 659.370,061	12.569
76	527.939,259 659.370,061	77	527.926,172 659.369,569	13.096	77	527.926,172 659.369,569	78	527.915,808 659.369,235	10.369	78	527.915,808 659.369,235	79	527.905,656 659.369,118	10.153
79	527.905,656 659.369,118	80	527.891,987 659.369,376	13.671	80	527.891,987 659.369,376	81	527.887,663 659.370,937	4.597	81	527.887,663 659.370,937	82	527.884,646 659.374,272	4.497
82	527.884,646 659.374,272	83	527.877,823 659.380,75	9.408	83	527.877,823 659.380,75	84	527.877,382 659.388,279	7.542	84	527.877,382 659.388,279	85	527.877,019 659.395,728	7.458
85	527.877,019 659.395,728	86	527.876,186 659.405,967	10.273	86	527.876,186 659.405,967	87	527.875,937 659.412,726	6.764	87	527.875,937 659.412,726	88	527.875,885 659.416,282	3.556
88	527.875,885 659.416,282	1	527.875,889 659.421,901	5.619										

** Lungimile segmentelor sunt determinate în planul de proiecție Stereo 70 și sunt rotunjite la 1 milimetru.

*** Distanța dintre puncte este formată din segmente cumulate ce sunt mai mici decât valoarea 1 milimetru.



DATE DESPRE IMOBILUL NR. 4953

Oficiul de Cadastru și Publicitate Imobiliară SUCEAVA
Biroul de Cadastru și Publicitate Imobiliară Campulung Moldovenesc

A. Partea I. Descrierea imobilului

TEREN Intravilan

Adresa: Loc. Valea Putnei, Str Fierului, Nr. 2, 4, Jud. Suceava

Nr. Crt	Nr cadastral Nr. topografic	Suprafața* (mp)	Observații / Referințe
A1	30222	15.758	Sector cadastral:94 Teren neimprejmuit; Provenit din CF 30222, nr. top. 421/2, 420/2

Construcții

Crt	Nr cadastral Nr. topografic	Adresa	Observații / Referințe
A1.1		Loc. Valea Putnei, Str Fierului, Nr. 2, 4, Jud. Suceava	Nr. niveluri:3; S. construita la sol:669 mp; S. construita desfasurata:1664 mp; Casă de locuit, P+E+M
A1.2		Loc. Valea Putnei, Str Fierului, Nr. 2, 4, Jud. Suceava	Nr. niveluri:1; S. construita la sol:116 mp; S. construita desfasurata:116 mp; Construcție P
A1.3		Loc. Valea Putnei, Str Fierului, Nr. 2, 4, Jud. Suceava	Nr. niveluri:1; S. construita la sol:85 mp; S. construita desfasurata:85 mp; Anexă, P
A1.4		Loc. Valea Putnei, Str Fierului, Nr. 2, 4, Jud. Suceava	Nr. niveluri:1; S. construita la sol:33 mp; S. construita desfasurata:33 mp; Anexă, P
A1.5		Loc. Valea Putnei, Str Fierului, Nr. 2, 4, Jud. Suceava	Nr. niveluri:1; S. construita la sol:81 mp; S. construita desfasurata:81 mp; Anexă, P
A1.6		Loc. Valea Putnei, Str Fierului, Nr. 2, 4, Jud. Suceava	Nr. niveluri:1; S. construita la sol:50 mp; S. construita desfasurata:50 mp; Anexă, P
A1.7		Loc. Valea Putnei, Str Fierului, Nr. 2, 4, Jud. Suceava	Nr. niveluri:1; S. construita la sol:192 mp; S. construita desfasurata:192 mp; Anexă, P
A1.8		Loc. Valea Putnei, Str Fierului, Nr. 2, 4, Jud. Suceava	Nr. niveluri:1; S. construita la sol:38 mp; S. construita desfasurata:38 mp; Anexă, P

B. Partea II. Proprietari și acte

Inscrieri privitoare la dreptul de proprietate și alte drepturi reale	Referințe
2048 / 17/06/1993	
Act Notarial nr. Contract de donație nr. 2439, din 17/06/1993 emis de Notariatul de Stat local Câmpulung Moldovenesc;	
B1	Intabulare, drept de PROPRIETATE, dobandit prin Conventie, cota actuala 15000/15758 1) MĂNĂSTIREA ÎNALȚAREA DOMNULUI POJORÂTA, CIF:8759422
4953 / 18/12/2022	
Act Normativ nr. Lege nr. 7, din 13/03/1996 emis de Parlamentul României;	
B2	Intabulare, drept de PROPRIETATE, dobandit prin Lege, cota actuala 758/15758 1) NEIDENTIFICAT NEIDENTIFICAT
Act Administrativ nr. Adeverință nr. 1495, din 24/10/2022 emis de Primăria Comunei Pojorâta;	
B3	Se notează posesia faptică în favoarea lui 1) MĂNĂSTIREA ÎNALȚAREA DOMNULUI POJORÂTA, CIF:8759422
Act Administrativ nr. Adeverință nr. 1700, din 02/11/2022 emis de Primăria Comunei Pojorâta;	
B4	Intabulare, drept de PROPRIETATE, dobandit prin Lege, cota actuala 1/1 1) MĂNĂSTIREA ÎNALȚAREA DOMNULUI POJORÂTA, CIF:8759422
A1.1, A1.2, A1.3, A1.4, A1.5, A1.6, A1.7, A1.8	

C. Partea III. SARCINI .

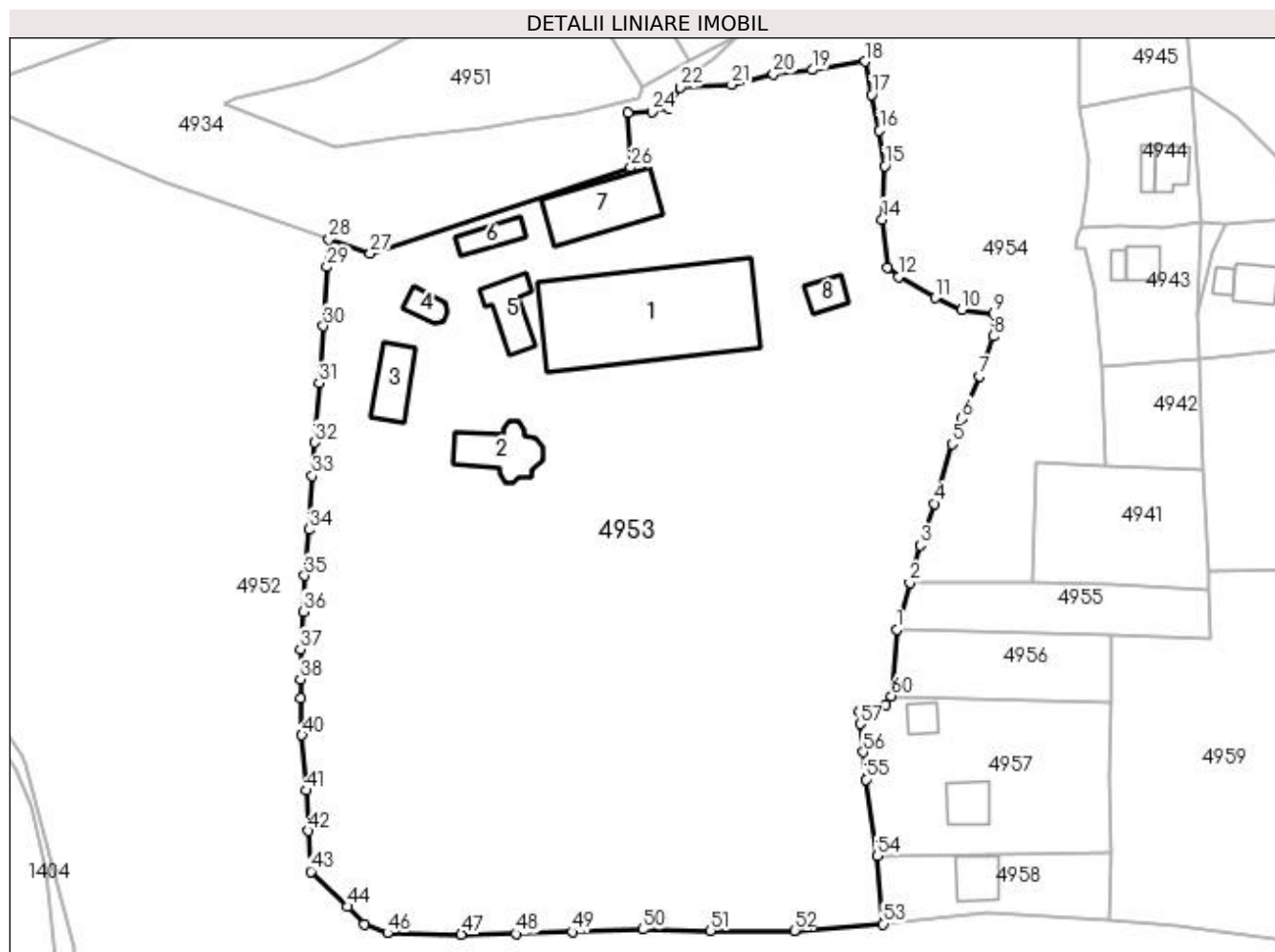
Inscrieri privind dezmembramintele dreptului de proprietate, drepturi reale de garanție și sarcini	Referințe
NU SUNT	

Anexa Nr. 1 La Partea I

Teren

Nr cadastral	Suprafața (mp)*	Observații / Referințe
30222	15.758	Provenit din CF 30222, nr. top. 421/2, 420/2

* Suprafața este determinată în planul de proiecție Stereo 70.



Date referitoare la teren

Crt	Categorie folosință	Intra vilan	Suprafața (mp)	Tarla	Parcelă	Nr. topo	Observații / Referințe
1	curți constructii	DA	3.255	-	-	-	
2	pasune	DA	12.503	-	-	-	

Date referitoare la construcții

Crt	Număr	Destinație construcție	Supraf. (mp)	Situație juridică	Observații / Referințe
A1.1		construcții de locuințe	669	Cu acte	Nr. niveluri:3; S. construita la sol:669 mp; S. construita desfasurata:1664 mp; Casă de locuit, P+E+M
A1.2		construcții administrative și social culturale	116	Cu acte	Nr. niveluri:1; S. construita la sol:116 mp; S. construita desfasurata:116 mp; Construcție P
A1.3		construcții anexa	85	Cu acte	Nr. niveluri:1; S. construita la sol:85 mp; S. construita desfasurata:85 mp; Anexă, P
A1.4		construcții anexa	33	Cu acte	Nr. niveluri:1; S. construita la sol:33 mp; S. construita desfasurata:33 mp; Anexă, P
A1.5		construcții anexa	81	Cu acte	Nr. niveluri:1; S. construita la sol:81 mp; S. construita desfasurata:81 mp; Anexă, P
A1.6		construcții anexa	50	Cu acte	Nr. niveluri:1; S. construita la sol:50 mp; S. construita desfasurata:50 mp; Anexă, P
A1.7		construcții anexa	192	Cu acte	Nr. niveluri:1; S. construita la sol:192 mp; S. construita desfasurata:192 mp; Anexă, P
A1.8		construcții anexa	38	Cu acte	Nr. niveluri:1; S. construita la sol:38 mp; S. construita desfasurata:38 mp; Anexă, P

Lungime Segmente

1) Valorile lungimilor segmentelor sunt obținute din proiecție în plan.

Punct început	X / Y	Punct sfârșit	X / Y	Lungime segment	Punct început	X / Y	Punct sfârșit	X / Y	Lungime segment	Punct început	X / Y	Punct sfârșit	X / Y	Lungime segment
1	527.986,254 659.425,548	2	527.988,667 659.434,197	8.979	2	527.988,667 659.434,197	3	527.990,587 659.441,078	7.144	3	527.990,587 659.441,078	4	527.993,16 659.448,785	8.125
4	527.993,16 659.448,785	5	527.996,458 659.459,832	11.529	5	527.996,458 659.459,832	6	527.998,314 659.464,486	5.01	6	527.998,314 659.464,486	7	528.001,574 659.472,38	8.541
7	528.001,574 659.472,38	8	528.004,102 659.479,75	7.792	8	528.004,102 659.479,75	9	528.004,215 659.484,013	4.264	9	528.004,215 659.484,013	10	527.998,303 659.484,622	5.943
10	527.998,303 659.484,622	11	527.993,348 659.486,835	5.427	11	527.993,348 659.486,835	12	527.986,648 659.490,783	7.777	12	527.986,648 659.490,783	13	527.984,49 659.492,524	2.773
13	527.984,49 659.492,524	14	527.983,601 659.501,39	8.91	14	527.983,601 659.501,39	15	527.984,081 659.511,241	9.863	15	527.984,081 659.511,241	16	527.983,048 659.517,788	6.628
16	527.983,048 659.517,788	17	527.981,634 659.524,422	6.783	17	527.981,634 659.524,422	18	527.980,397 659.530,586	6.287	18	527.980,397 659.530,586	19	527.970,647 659.529,019	9.875
19	527.970,647 659.529,019	20	527.963,444 659.528,263	7.243	20	527.963,444 659.528,263	21	527.955,681 659.526,324	8.001	21	527.955,681 659.526,324	22	527.946,155 659.525,795	9.541
22	527.946,155 659.525,795	23	527.944,0 659.522,0	4.364	23	527.944,0 659.522,0	24	527.940,931 659.521,245	3.161	24	527.940,931 659.521,245	25	527.936,534 659.521,109	4.399
25	527.936,534 659.521,109	26	527.937,0 659.511,0	10.12	26	527.937,0 659.511,0	27	527.888,822 659.495,055	50.748	27	527.888,822 659.495,055	28	527.881,173 659.497,679	8.087
28	527.881,173 659.497,679	29	527.880,773 659.492,581	5.114	29	527.880,773 659.492,581	30	527.880,153 659.481,645	10.954	30	527.880,153 659.481,645	31	527.879,328 659.471,113	10.564
31	527.879,328 659.471,113	32	527.878,566 659.460,115	11.024	32	527.878,566 659.460,115	33	527.878,088 659.453,927	6.206	33	527.878,088 659.453,927	34	527.877,497 659.443,992	9.953
34	527.877,497 659.443,992	35	527.876,675 659.435,481	8.551	35	527.876,675 659.435,481	36	527.876,372 659.428,818	6.67	36	527.876,372 659.428,818	37	527.875,889 659.421,901	6.934
37	527.875,889 659.421,901	38	527.875,885 659.416,282	5.619	38	527.875,885 659.416,282	39	527.875,937 659.412,726	3.556	39	527.875,937 659.412,726	40	527.876,186 659.405,967	6.764
40	527.876,186 659.405,967	41	527.877,019 659.395,728	10.273	41	527.877,019 659.395,728	42	527.877,382 659.388,279	7.458	42	527.877,382 659.388,279	43	527.877,823 659.380,75	7.542
43	527.877,823 659.380,75	44	527.884,646 659.374,272	9.408	44	527.884,646 659.374,272	45	527.887,663 659.370,937	4.497	45	527.887,663 659.370,937	46	527.891,987 659.369,376	4.597
46	527.891,987 659.369,376	47	527.905,656 659.369,118	13.671	47	527.905,656 659.369,118	48	527.915,808 659.369,235	10.153	48	527.915,808 659.369,235	49	527.926,172 659.369,569	10.369
49	527.926,172 659.369,569	50	527.939,259 659.370,061	13.096	50	527.939,259 659.370,061	51	527.951,825 659.369,809	12.569	51	527.951,825 659.369,809	52	527.967,309 659.369,829	15.484
52	527.967,309 659.369,829	53	527.983,726 659.371,045	16.462	53	527.983,726 659.371,045	54	527.982,671 659.383,645	12.644	54	527.982,671 659.383,645	55	527.980,566 659.397,763	14.274
55	527.980,566 659.397,763	56	527.980,004 659.402,851	5.119	56	527.980,004 659.402,851	57	527.979,488 659.408,072	5.246	57	527.979,488 659.408,072	58	527.979,299 659.410,453	2.388
58	527.979,299 659.410,453	59	527.984,175 659.411,599	5.009	59	527.984,175 659.411,599	60	527.985,259 659.413,221	1.951	60	527.985,259 659.413,221	1	527.986,254 659.425,548	12.367

** Lungimile segmentelor sunt determinate în planul de proiecție Stereo 70 și sunt rotunjite la 1 milimetru.

*** Distanța dintre puncte este formată din segmente cumulate ce sunt mai mici decât valoarea 1 milimetru.

**DATE DESPRE IMOBILUL NR. 4954**

Oficiul de Cadastru și Publicitate Imobiliară SUCEAVA
Biroul de Cadastru și Publicitate Imobiliară Campulung Moldovenesc

A. Partea I. Descrierea imobilului

TEREN Intravilan

Adresa: Loc. Valea Putnei, Jud. Suceava, Loc numit Fierului

Nr. Crt	Nr cadastral Nr. topografic	Suprafața* (mp)	Observații / Referințe
A1		4.284	Sector cadastral:94 Teren neimprejmuit;

B. Partea II. Proprietari și acte

Inscrieri privitoare la dreptul de proprietate și alte drepturi reale		Referințe
4954 / 17/12/2022		
Act Normativ nr. Lege nr. 7, din 12/03/1996 emis de Parlamentul României;		
B1	Intabulare, drept de PROPRIETATE, dobândit prin Lege, cota actuala 1/1 1) NEIDENTIFICAT NEIDENTIFICAT	A1
Act Administrativ nr. Adeverință nr. 1496, din 23/10/2022 emis de Primăria Comunei Pojorâta;		
B2	Se notează posesia faptică în favoarea lui 1) HLIBAN DANIEL-MARIAN	A1

C. Partea III. SARCINI .

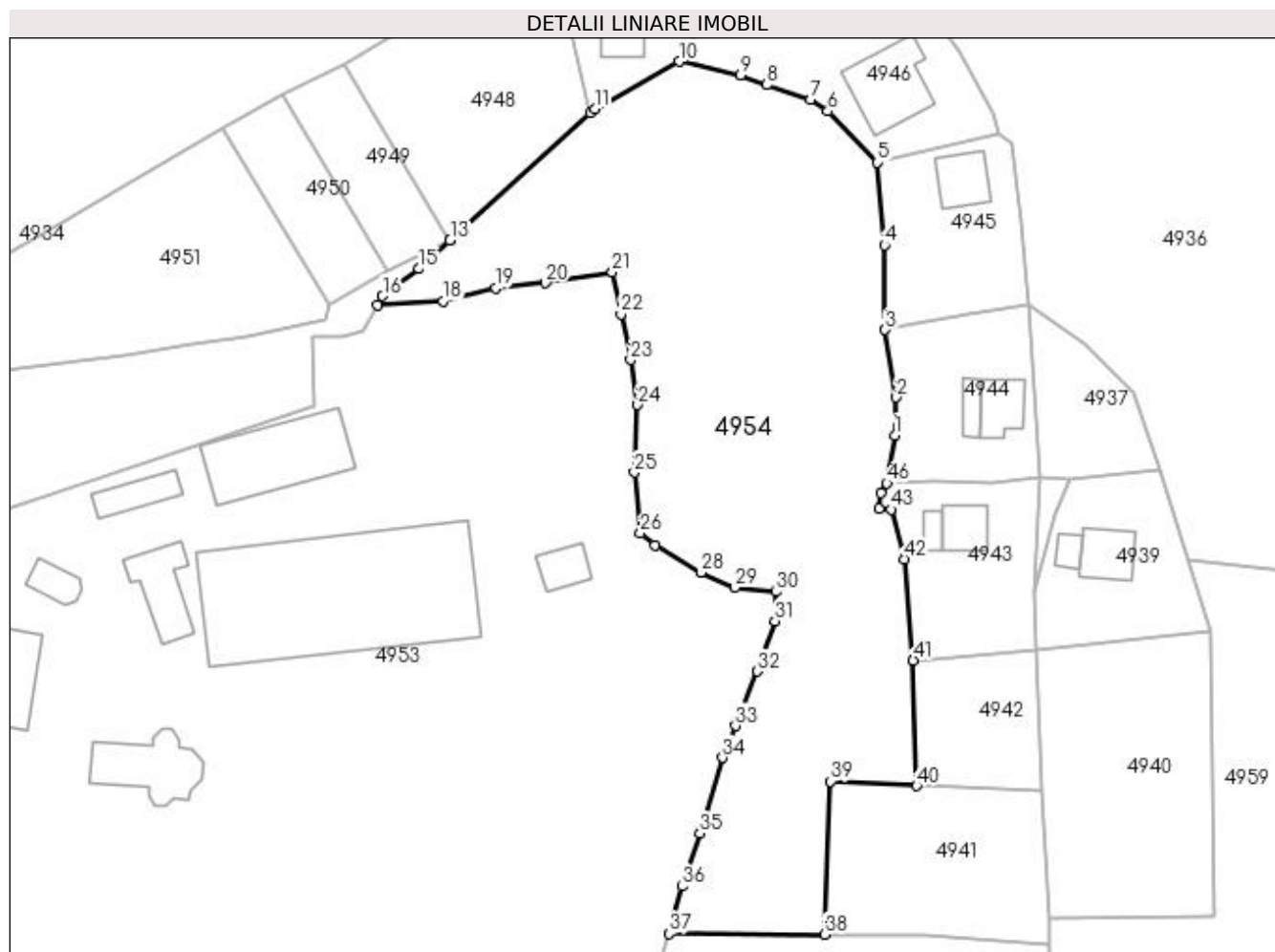
Inscrieri privind dezmembramintele dreptului de proprietate, drepturi reale de garanție și sarcini	Referințe
NU SUNT	

Anexa Nr. 1 La Partea I

Teren

Nr cadastral	Suprafața (mp)*	Observații / Referințe
	4.284	

* Suprafața este determinată în planul de proiecție Stereo 70.



Date referitoare la teren

Crt	Categorie folosință	Intra vilan	Suprafața (mp)	Tarla	Parcelă	Nr. topo	Observații / Referințe
1	pasune	DA	4.284	-	-	-	

Lungime Segmente

1) Valorile lungimilor segmentelor sunt obținute din proiecție în plan.

Punct început	X / Y	Punct sfârșit	X / Y	Lungime segment	Punct început	X / Y	Punct sfârșit	X / Y	Lungime segment	Punct început	X / Y	Punct sfârșit	X / Y	Lungime segment
1	528.021,578 659.506,798	2	528.021,81 659.512,314	5.521	2	528.021,81 659.512,314	3	528.020,158 659.522,15	9.974	3	528.020,158 659.522,15	4	528.020,056 659.534,497	12.347
4	528.020,056 659.534,497	5	528.019,054 659.546,542	12.087	5	528.019,054 659.546,542	6	528.011,792 659.554,015	10.42	6	528.011,792 659.554,015	7	528.009,337 659.555,764	3.014
7	528.009,337 659.555,764	8	528.002,945 659.557,87	6.73	8	528.002,945 659.557,87	9	527.999,112 659.559,268	4.08	9	527.999,112 659.559,268	10	527.990,139 659.561,267	9.193
10	527.990,139 659.561,267	11	527.977,844 659.554,393	14.086	11	527.977,844 659.554,393	12	527.977,146 659.553,757	0.944	12	527.977,146 659.553,757	13	527.956,741 659.535,192	27.587
13	527.956,741 659.535,192	14	527.956,696 659.535,152	0.06	14	527.956,696 659.535,152	15	527.952,214 659.531,073	6.06	15	527.952,214 659.531,073	16	527.946,893 659.527,095	6.644
16	527.946,893 659.527,095	17	527.946,155 659.525,795	1.495	17	527.946,155 659.525,795	18	527.955,681 659.526,324	9.541	18	527.955,681 659.526,324	19	527.963,444 659.528,263	8.001

Punct început	X / Y	Punct sfârșit	X / Y	Lungime segment	Punct început	X / Y	Punct sfârșit	X / Y	Lungime segment	Punct început	X / Y	Punct sfârșit	X / Y	Lungime segment
19	527.963,444 659.528,263	20	527.970,647 659.529,019	7.243	20	527.970,647 659.529,019	21	527.980,397 659.530,586	9.875	21	527.980,397 659.530,586	22	527.981,634 659.524,422	6.287
22	527.981,634 659.524,422	23	527.983,048 659.517,788	6.783	23	527.983,048 659.517,788	24	527.984,081 659.511,241	6.628	24	527.984,081 659.511,241	25	527.983,601 659.501,39	9.863
25	527.983,601 659.501,39	26	527.984,49 659.492,524	8.91	26	527.984,49 659.492,524	27	527.986,648 659.490,783	2.773	27	527.986,648 659.490,783	28	527.993,348 659.486,835	7.777
28	527.993,348 659.486,835	29	527.998,303 659.484,622	5.427	29	527.998,303 659.484,622	30	528.004,215 659.484,013	5.943	30	528.004,215 659.484,013	31	528.004,102 659.479,75	4.264
31	528.004,102 659.479,75	32	528.001,574 659.472,38	7.792	32	528.001,574 659.472,38	33	527.998,314 659.464,486	8.541	33	527.998,314 659.464,486	34	527.996,458 659.459,832	5.01
34	527.996,458 659.459,832	35	527.993,16 659.448,785	11.529	35	527.993,16 659.448,785	36	527.990,587 659.441,078	8.125	36	527.990,587 659.441,078	37	527.988,667 659.434,197	7.144
37	527.988,667 659.434,197	38	528.011,335 659.434,073	22.668	38	528.011,335 659.434,073	39	528.012,197 659.456,377	22.321	39	528.012,197 659.456,377	40	528.024,762 659.455,706	12.583
40	528.024,762 659.455,706	41	528.024,277 659.474,007	18.307	41	528.024,277 659.474,007	42	528.022,956 659.488,729	14.781	42	528.022,956 659.488,729	43	528.021,042 659.496,0	7.519
43	528.021,042 659.496,0	44	528.019,261 659.496,052	1.782	44	528.019,261 659.496,052	45	528.019,543 659.498,358	2.323	45	528.019,543 659.498,358	46	528.020,41 659.499,829	1.707
46	528.020,41 659.499,829	1	528.021,578 659.506,798	7.066										

** Lungimile segmentelor sunt determinate în planul de proiecție Stereo 70 și sunt rotunjite la 1 milimetru.

*** Distanța dintre puncte este formată din segmente cumulate ce sunt mai mici decât valoarea 1 milimetru.

**DATE DESPRE IMOBILUL NR. 4955**

Oficiul de Cadastru și Publicitate Imobiliară SUCEAVA
Biroul de Cadastru și Publicitate Imobiliară Campulung Moldovenesc

A. Partea I. Descrierea imobilului

TEREN Intravilan

Adresa: Loc. Valea Putnei, Jud. Suceava, Loc numit Fierului

Nr. Crt	Nr cadastral Nr. topografic	Suprafața* (mp)	Observații / Referințe
A1	31990	516	Sector cadastral:94 Teren neimprejmuit; Provenit din CF 31990, nr. top. 421/17

B. Partea II. Proprietari și acte

Inscrieri privitoare la dreptul de proprietate și alte drepturi reale		Referințe
966 / 23/03/2007		
Act Notarial nr. Contract de vânzare cumpărare nr. 324, din 12/03/2007 emis de BNP Stelian Catargiu;		
B1	Intabulare, drept de PROPRIETATEca bun comun, dobandit prin Conventie, cota actuala 1/1 1) HLIBAN DANIEL-MARIAN 2) HLIBAN SIMONA , LIPSĂ CNP	A1

C. Partea III. SARCINI .

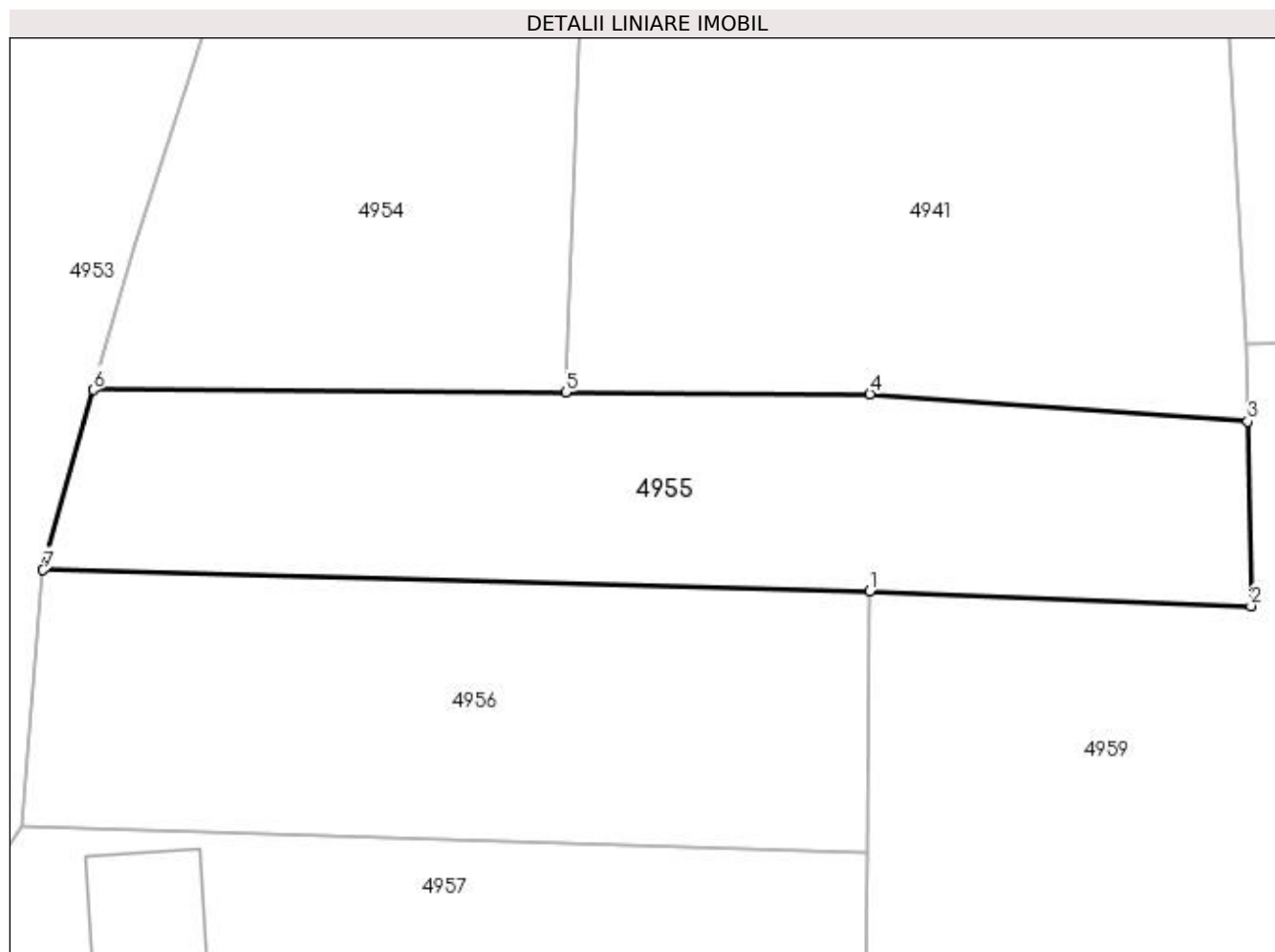
Inscrieri privind dezmembramintele dreptului de proprietate, drepturi reale de garanție și sarcini	Referințe
NU SUNT	

Anexa Nr. 1 La Partea I

Teren

Nr cadastral	Suprafața (mp)*	Observații / Referințe
31990	516	Provenit din CF 31990, nr. top. 421/17

* Suprafața este determinată în planul de proiecție Stereo 70.



Date referitoare la teren

Crt	Categorie folosință	Intravilan	Suprafața (mp)	Tarla	Parcelă	Nr. topo	Observații / Referințe
1	faneata	DA	516	-	-	-	

Lungime Segmente

1) Valorile lungimilor segmentelor sunt obținute din proiecție în plan.

Punct început	X / Y	Punct sfârșit	X / Y	Lungime segment (** (m)
1	528.025,927 659.424,526	2	528.044,243 659.423,829	18.329
2	528.044,243 659.423,829	3	528.044,089 659.432,674	8.846
3	528.044,089 659.432,674	4	528.025,945 659.433,992	18.192
4	528.025,945 659.433,992	5	528.011,335 659.434,073	14.61
5	528.011,335 659.434,073	6	527.988,667 659.434,197	22.668

Punct început	X / Y	Punct sfârșit	X / Y	Lungime segment (** (m)
6	527.988,667 659.434,197	7	527.986,254 659.425,548	8.979
7	527.986,254 659.425,548	1	528.025,927 659.424,526	39.686

** Lungimile segmentelor sunt determinate în planul de proiecție Stereo 70 și sunt rotunjite la 1 milimetru.

*** Distanța dintre puncte este formată din segmente cumulate ce sunt mai mici decât valoarea 1 milimetru.

**DATE DESPRE IMOBILUL NR. 4956**

Oficiul de Cadastru și Publicitate Imobiliară SUCEAVA
Biroul de Cadastru și Publicitate Imobiliară Campulung Moldovenesc

A. Partea I. Descrierea imobilului

TEREN Intravilan

Adresa: Loc. Valea Putnei, Jud. Suceava, Loc numit Fierului

Nr. Crt	Nr cadastral Nr. topografic	Suprafața* (mp)	Observații / Referințe
A1	531	500	Sector cadastral:94 Teren neimprejmuit; Provenit din CF 35993, nr. top. 421/16

B. Partea II. Proprietari și acte

Inscrieri privitoare la dreptul de proprietate și alte drepturi reale		Referințe
36 / 05/01/2007		
Act Notarial nr. 1272, din 27/10/2005 emis de N.P. Stelian Catargiu;		
B1	Intabulare, drept de PROPRIETATE, dobandit prin Conventie, cota actuala 1/1 1) BULANCEA ECATERINA , LIPSĂ CNP, bun comun, în devălmășie 2) BULANCEA EUGEN , LIPSĂ CNP	A1

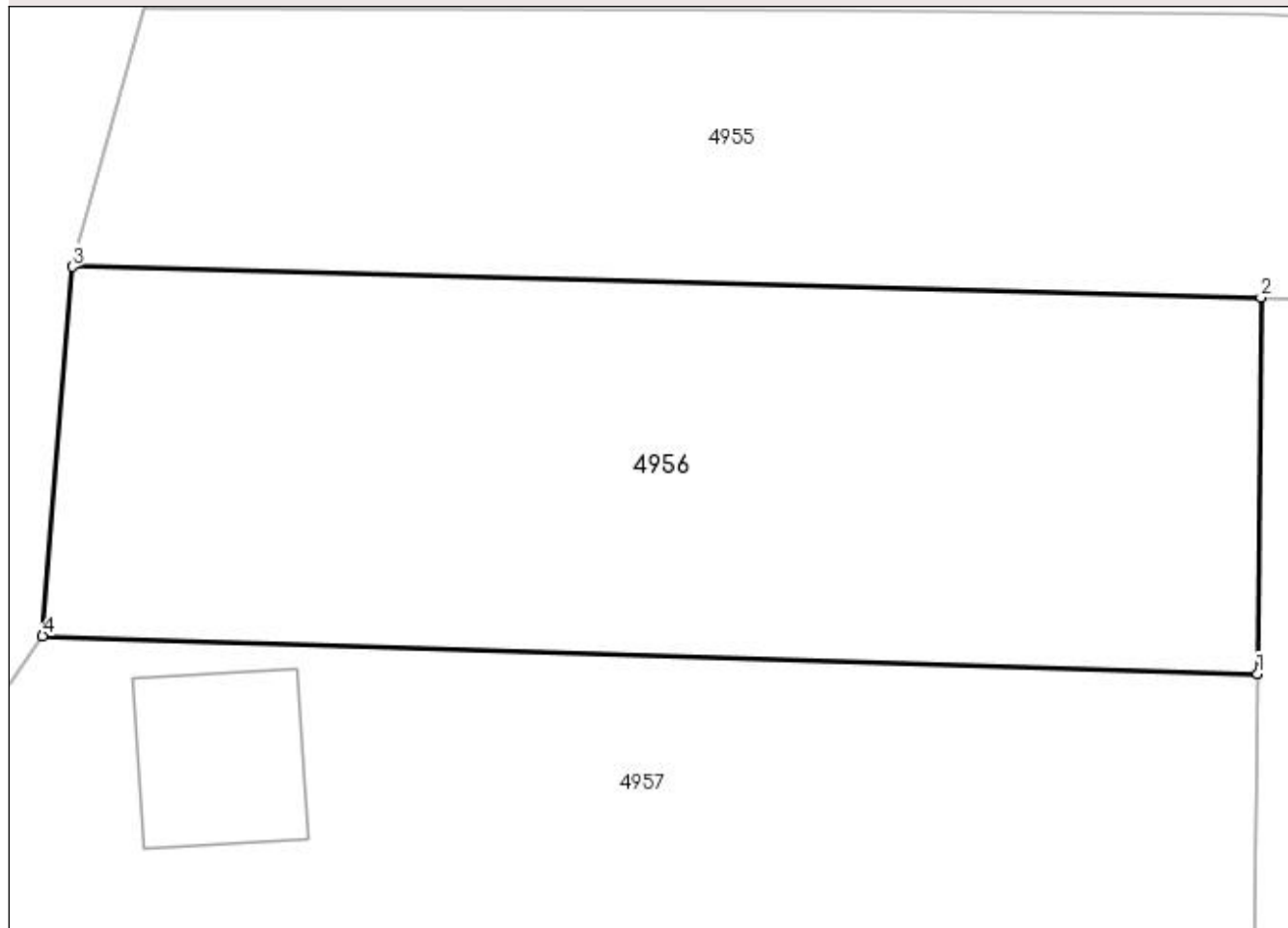
C. Partea III. SARCINI .

Inscrieri privind dezmembramintele dreptului de proprietate, drepturi reale de garanție și sarcini	Referințe
NU SUNT	

Anexa Nr. 1 La Partea I**Teren**

Nr cadastral	Suprafața (mp)*	Observații / Referințe
531	500	Provenit din CF 35993, nr. top. 421/16

* Suprafața este determinată în planul de proiecție Stereo 70.

DETALII LINIARE IMOBIL**Date referitoare la teren**

Crt	Categorie folosință	Intra vilan	Suprafața (mp)	Tarla	Parcelă	Nr. topo	Observații / Referințe
1	faneata	DA	500	-	-	-	

Lungime Segmente

1) Valorile lungimilor segmentelor sunt obținute din proiecție în plan.

Punct început	X / Y	Punct sfârșit	X / Y	Lungime segment (** (m)
1	528.025,81 659.411,97	2	528.025,927 659.424,526	12.557
2	528.025,927 659.424,526	3	527.986,254 659.425,548	39.686
3	527.986,254 659.425,548	4	527.985,259 659.413,221	12.367
4	527.985,259 659.413,221	1	528.025,81 659.411,97	40.57

**** Lungimile segmentelor sunt determinate în planul de proiecție Stereo 70 și sunt rotunjite la 1 milimetru.**

***** Distanța dintre puncte este formată din segmente cumulate ce sunt mai mici decât valoarea 1 milimetru.**

**DATE DESPRE IMOBILUL NR. 4957**

Oficiul de Cadastru și Publicitate Imobiliară SUCEAVA
Biroul de Cadastru și Publicitate Imobiliară Campulung Moldovenesc

A. Partea I. Descrierea imobilului

TEREN Intravilan

Adresa: Loc. Valea Putnei, Str Fierului, Nr. 21, Jud. Suceava

Nr. Crt	Nr cadastral Nr. topografic	Suprafața* (mp)	Observații / Referințe
A1	31993	1.284	Sector cadastral:94 Teren imprejmuit; Provenit din CF 31993, nr. top. 421/15

Construcții

Crt	Nr cadastral Nr. topografic	Adresa	Observații / Referințe
A1.1		Loc. Valea Putnei, Str Fierului, Nr. 21, Jud. Suceava	Nr. niveluri:2; S. construita la sol:61 mp; S. construita desfasurata:122 mp; Casă de locuit, P+E
A1.2		Loc. Valea Putnei, Str Fierului, Nr. 21, Jud. Suceava	Nr. niveluri:1; S. construita la sol:31 mp; S. construita desfasurata:31 mp; Anexă, P

B. Partea II. Proprietari și acte

Inscrieri privitoare la dreptul de proprietate și alte drepturi reale		Referințe
300 / 06/02/2006		
Act Notarial nr. Contract de vânzare cumpărare nr. 1271, din 27/10/2005 emis de BNP Stelian Catargiu;		
B1	Intabulare, drept de PROPRIETATEca bun comun, dobandit prin Conventie, cota actuala 1/1 1) HLIBAN DANIEL-MARIAN 2) HLIBAN SIMONA, LIPSĂ CNP	A1
4957 / 18/12/2022		
Act Administrativ nr. Adeverință nr. 1700, din 02/11/2022 emis de Primăria Comunei Pojorâta;		
B2	Intabulare, drept de PROPRIETATE, dobandit prin Lege, cota actuala 1/1 1) HLIBAN DANIEL-MARIAN 2) HLIBAN SIMONA, LIPSĂ CNP	A1.1, A1.2

C. Partea III. SARCINI .

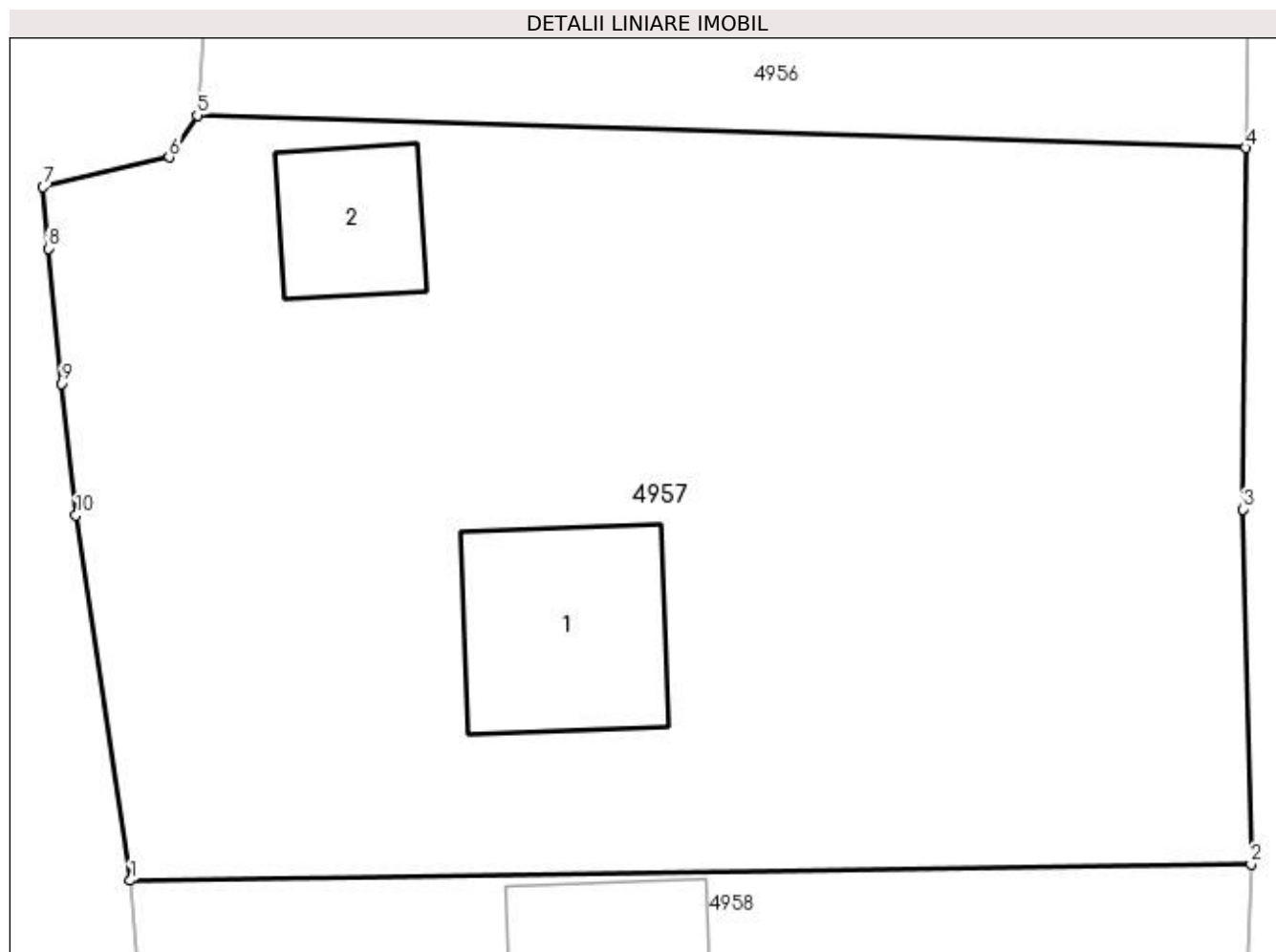
Inscrieri privind dezmembramintele dreptului de proprietate, drepturi reale de garanție și sarcini	Referințe
NU SUNT	

Anexa Nr. 1 La Partea I

Teren

Nr cadastral	Suprafața (mp)*	Observații / Referințe
31993	1.284	Provenit din CF 31993, nr. top. 421/15

* Suprafața este determinată în planul de proiecție Stereo 70.



Date referitoare la teren

Crt	Categorie folosință	Intra vilan	Suprafața (mp)	Tarla	Parcelă	Nr. topo	Observații / Referințe
1	curți constructii	DA	150	-	-	-	
2	faneata	DA	1.134	-	-	-	

Date referitoare la construcții

Crt	Număr	Destinație construcție	Supraf. (mp)	Situație juridică	Observații / Referințe
A1.1		construcții de locuințe	61	Cu acte	Nr. niveluri:2; S. construita la sol:61 mp; S. construita desfasurata:122 mp; Casă de locuit, P+E
A1.2		construcții anexa	31	Cu acte	Nr. niveluri:1; S. construita la sol:31 mp; S. construita desfasurata:31 mp; Anexă, P

Lungime Segmente

1) Valorile lungimilor segmentelor sunt obținute din proiecție în plan.

Punct început	X / Y	Punct sfârșit	X / Y	Lungime segment (** (m)
1	527.982,671 659.383,645	2	528.026,011 659.384,278	43.345
2	528.026,011 659.384,278	3	528.025,692 659.397,992	13.718

Punct început	X / Y	Punct sfârșit	X / Y	Lungime segment (** (m)
3	528.025,692 659.397,992	4	528.025,81 659.411,97	13.978
4	528.025,81 659.411,97	5	527.985,259 659.413,221	40.57
5	527.985,259 659.413,221	6	527.984,175 659.411,599	1.951
6	527.984,175 659.411,599	7	527.979,299 659.410,453	5.009
7	527.979,299 659.410,453	8	527.979,488 659.408,072	2.388
8	527.979,488 659.408,072	9	527.980,004 659.402,851	5.246
9	527.980,004 659.402,851	10	527.980,566 659.397,763	5.119
10	527.980,566 659.397,763	1	527.982,671 659.383,645	14.274

** Lungimile segmentelor sunt determinate în planul de proiecție Stereo 70 și sunt rotunjite la 1 milimetru.

*** Distanța dintre puncte este formată din segmente cumulate ce sunt mai mici decât valoarea 1 milimetru.

**DATE DESPRE IMOBILUL NR. 4958**

Oficiul de Cadastru și Publicitate Imobiliară SUCEAVA
Biroul de Cadastru și Publicitate Imobiliară Campulung Moldovenesc

A. Partea I. Descrierea imobilului

TEREN Intravilan

Adresa: Loc. Valea Putnei, Str Fierului, Nr. 23, Jud. Suceava

Nr. Crt	Nr cadastral Nr. topografic	Suprafața* (mp)	Observații / Referințe
A1		500	Sector cadastral:94 Teren neimprijmuit; Provenit din CF 31994, nr.top. 421/14

Construcții

Crt	Nr cadastral Nr. topografic	Adresa	Observații / Referințe
A1.1		Loc. Valea Putnei, Str Fierului, Nr. 23, Jud. Suceava	Nr. niveluri:2; S. construita la sol:64 mp; S. construita desfasurata:128 mp; Casă de locuit, P+E

B. Partea II. Proprietari și acte

Inscrieri privitoare la dreptul de proprietate și alte drepturi reale		Referințe
299 / 06/02/2006		
Act Notarial nr. CONTRACT_VANZARE-CUMPARARE nr. 1273, din 27/10/2005 emis de BNP Stelian Catargiu;		
B1	Intabulare, drept de PROPRIETATE, dobandit prin Conventie, cota actuala 1/2 1) FLOREA FLORIN	A1
1831 / 06/02/2020		
Act Notarial nr. 160, din 05/02/2020 emis de Catargiu TUDOR-MARIAN;		
B2	Intabulare, drept de PROPRIETATEca bun propriu , dobandit prin PARTAJ, cota actuala 1/2 1) FLOREA FLORIN	A1
4958 / 18/12/2022		
Act Administrativ nr. Adeverință nr. 1700, din 02/11/2022 emis de Primăria Comunei Pojorâta;		
B3	Intabulare, drept de PROPRIETATE, dobandit prin Lege, cota actuala 1/1 1) FLOREA FLORIN	A1.1

C. Partea III. SARCINI .

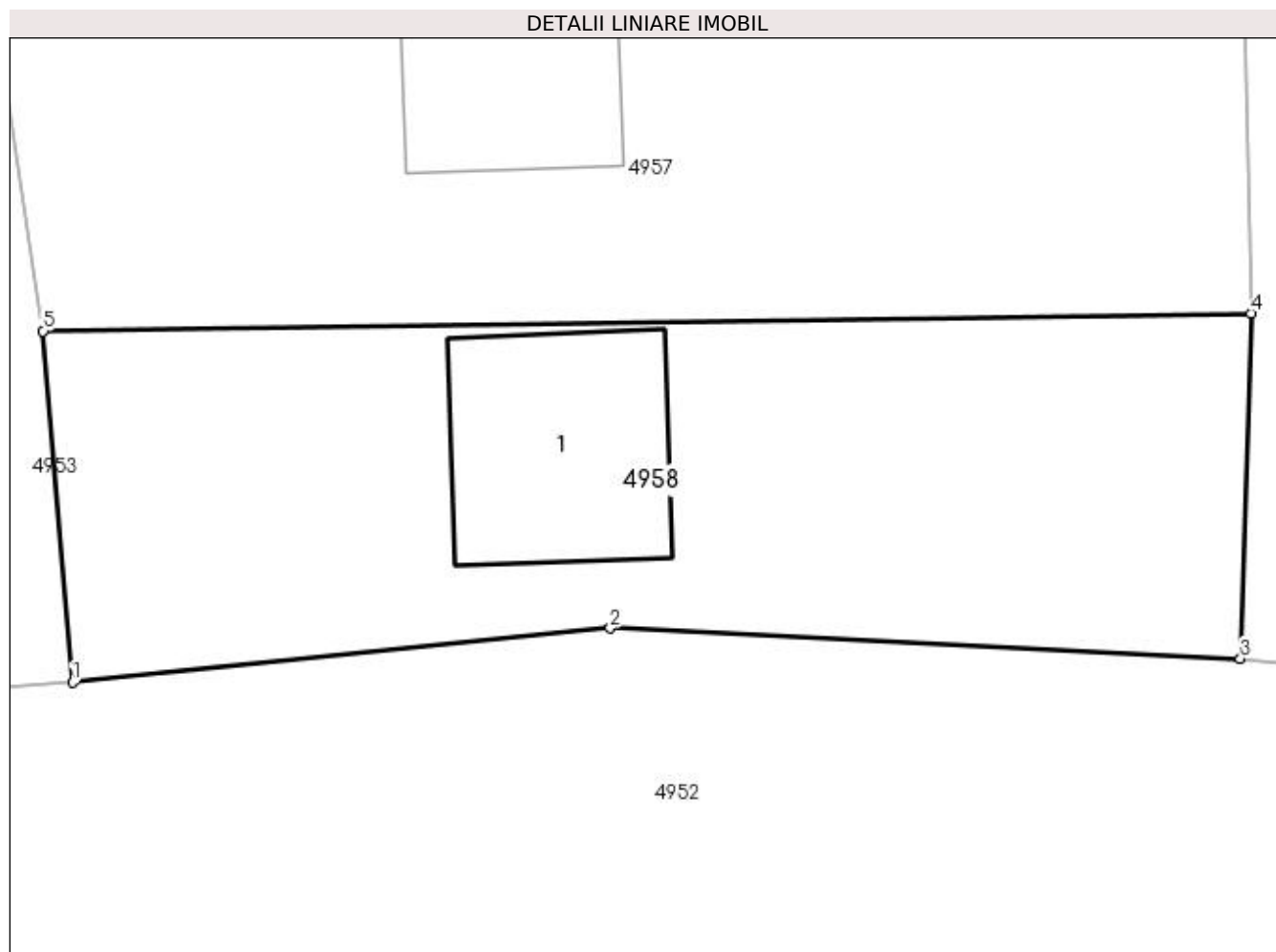
Inscrieri privind dezmembramintele dreptului de proprietate, drepturi reale de garanție și sarcini	Referințe
NU SUNT	

Anexa Nr. 1 La Partea I

Teren

Nr cadastral	Suprafața (mp)*	Observații / Referințe
	500	Provenit din CF 31994, nr.top. 421/14

* Suprafața este determinată în planul de proiecție Stereo 70.



Date referitoare la teren

Crt	Categorie folosință	Intravilan	Suprafața (mp)	Tarla	Parcelă	Nr. topo	Observații / Referințe
1	curți constructii	DA	115	-	-	-	
2	faneata	DA	385	-	-	-	

Date referitoare la construcții

Crt	Număr	Destinație construcție	Supraf. (mp)	Situație juridică	Observații / Referințe
A1.1		construcții de locuințe	64	Cu acte	Nr. niveluri:2; S. construita la sol:64 mp; S. construita desfasurata:128 mp; Casă de locuit, P+E

Lungime Segmente

1) Valorile lungimilor segmentelor sunt obținute din proiecție în plan.

Punct început	X / Y	Punct sfârșit	X / Y	Lungime segment (** (m)
1	527.983,726 659.371,045	2	528.003,024 659.372,994	19.396
2	528.003,024 659.372,994	3	528.025,63 659.371,899	22.633
3	528.025,63 659.371,899	4	528.026,011 659.384,278	12.385

Punct început	X / Y	Punct sfârșit	X / Y	Lungime segment (** (m)
4	528.026,011 659.384,278	5	527.982,671 659.383,645	43.345
5	527.982,671 659.383,645	1	527.983,726 659.371,045	12.644

** Lungimile segmentelor sunt determinate în planul de proiecție Stereo 70 și sunt rotunjite la 1 milimetru.

*** Distanța dintre puncte este formată din segmente cumulate ce sunt mai mici decât valoarea 1 milimetru.

**DATE DESPRE IMOBILUL NR. 4959**

Oficiul de Cadastru și Publicitate Imobiliară SUCEAVA
Biroul de Cadastru și Publicitate Imobiliară Campulung Moldovenesc

A. Partea I. Descrierea imobilului

TEREN Necunoscut

Adresa: Loc. Valea Putnei, Jud. Suceava, Loc numit Fierului

Nr. Crt	Nr cadastral Nr. topografic	Suprafața* (mp)	Observații / Referințe
A1	30953	Din acte: 20.920 Masurata: 20.166	Sector cadastral:94 Teren neimprejmuit; Provenit din CF 30953, nr. top. 405/150, 420/3, 420/8, 421/10, 405/151, 418/3, 418/4

B. Partea II. Proprietari și acte

Inscrieri privitoare la dreptul de proprietate și alte drepturi reale	Referințe
4654 / 07/07/2008	
Act Notarial nr. Contract de vânzare cumpărare nr. 461, din 01/07/2008 emis de -;	
B1	A1
Intabulare, drept de PROPRIETATE bun comun, dobandit prin Conventie, cota actuala 1/1	
1) HLIBAN FLORICA, LIPSĂ CNP	
2) HLIBAN MIHAI, LIPSĂ CNP	

C. Partea III. SARCINI .

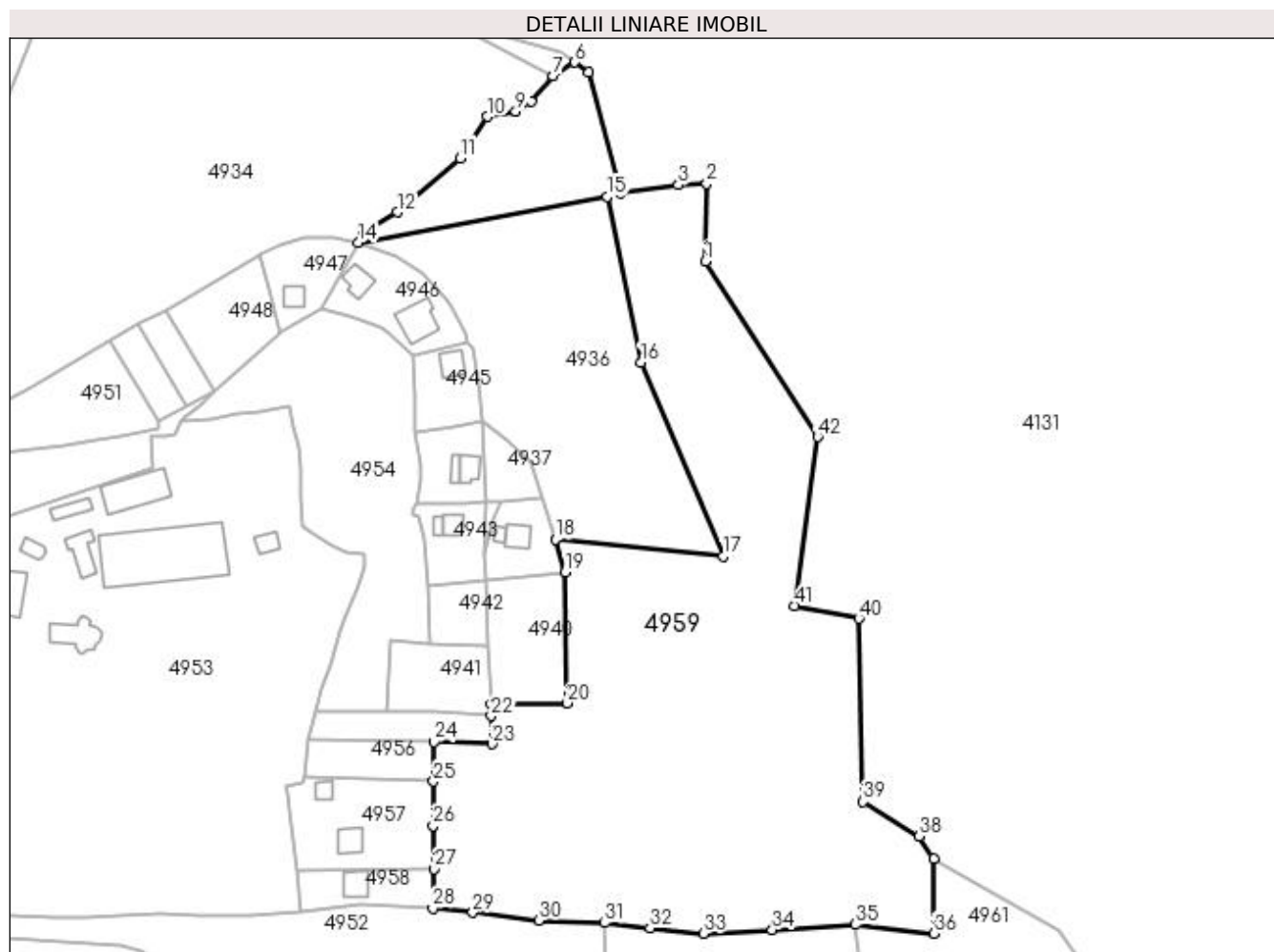
Inscrieri privind dezmembramintele dreptului de proprietate, drepturi reale de garanție și sarcini	Referințe
NU SUNT	

Anexa Nr. 1 La Partea I

Teren

Nr cadastral	Suprafața (mp)*	Observații / Referințe
30953	Din acte: 20.920 Masurata: 20.166	Provenit din CF 30953, nr. top. 405/150, 420/3, 420/8, 421/10, 405/151, 418/3, 418/4

* Suprafața este determinată în planul de proiecție Stereo 70.



Date referitoare la teren

Crt	Categorie folosință	Intra vilan	Suprafața (mp)	Tarla	Parcelă	Nr. topo	Observații / Referințe
1	faneata	DA	3.256	-	-	-	
2	faneata	NU	8.554	-	-	-	
3	pasune	NU	8.356	-	-	-	

Lungime Segmente

1) Valorile lungimilor segmentelor sunt obținute din proiecție în plan.

Punct început	X / Y	Punct sfârșit	X / Y	Lungime segment	Punct început	X / Y	Punct sfârșit	X / Y	Lungime segment	Punct început	X / Y	Punct sfârșit	X / Y	Lungime segment
1	528.111,729 659.576,455	2	528.112,215 659.601,071	24.621	2	528.112,215 659.601,071	3	528.103,237 659.600,694	8.986	3	528.103,237 659.600,694	4	528.084,864 659.598,109	18.554
4	528.084,864 659.598,109	5	528.074,981 659.636,169	39.322	5	528.074,981 659.636,169	6	528.070,555 659.639,419	5.491	6	528.070,555 659.639,419	7	528.063,728 659.634,962	8.153
7	528.063,728 659.634,962	8	528.056,754 659.626,956	10.618	8	528.056,754 659.626,956	9	528.051,828 659.623,946	5.773	9	528.051,828 659.623,946	10	528.042,94 659.622,196	9.059

Punct început	X / Y	Punct sfârșit	X / Y	Lungime segment	Punct început	X / Y	Punct sfârșit	X / Y	Lungime segment	Punct început	X / Y	Punct sfârșit	X / Y	Lungime segment
10	528.042,94 659.622,196	11	528.034,332 659.609,092	15.678	11	528.034,332 659.609,092	12	528.014,359 659.592,028	26.27	12	528.014,359 659.592,028	13	528.003,929 659.585,794	12.151
13	528.003,929 659.585,794	14	528.002,034 659.582,424	3.866	14	528.002,034 659.582,424	15	528.080,806 659.596,932	80.097	15	528.080,806 659.596,932	16	528.091,487 659.544,552	53.458
16	528.091,487 659.544,552	17	528.117,365 659.483,134	66.647	17	528.117,365 659.483,134	18	528.064,38 659.488,561	53.262	18	528.064,38 659.488,561	19	528.067,54 659.478,255	10.78
19	528.067,54 659.478,255	20	528.068,172 659.436,772	41.488	20	528.068,172 659.436,772	21	528.043,983 659.436,431	24.191	21	528.043,983 659.436,431	22	528.044,089 659.432,674	3.758
22	528.044,089 659.432,674	23	528.044,243 659.423,829	8.846	23	528.044,243 659.423,829	24	528.025,927 659.424,526	18.329	24	528.025,927 659.424,526	25	528.025,81 659.411,97	12.557
25	528.025,81 659.411,97	26	528.025,692 659.397,992	13.978	26	528.025,692 659.397,992	27	528.026,011 659.384,278	13.718	27	528.026,011 659.384,278	28	528.025,63 659.371,899	12.385
28	528.025,63 659.371,899	29	528.038,202 659.370,542	12.645	29	528.038,202 659.370,542	30	528.059,071 659.368,045	21.018	30	528.059,071 659.368,045	31	528.079,961 659.367,248	20.905
31	528.079,961 659.367,248	32	528.094,319 659.365,565	14.456	32	528.094,319 659.365,565	33	528.111,207 659.363,94	16.966	33	528.111,207 659.363,94	34	528.132,983 659.365,06	21.805
34	528.132,983 659.365,06	35	528.159,318 659.366,664	26.384	35	528.159,318 659.366,664	36	528.184,113 659.363,907	24.948	36	528.184,113 659.363,907	37	528.183,989 659.387,594	23.687
37	528.183,989 659.387,594	38	528.179,469 659.394,595	8.333	38	528.179,469 659.394,595	39	528.161,645 659.405,551	20.922	39	528.161,645 659.405,551	40	528.160,359 659.463,501	57.964
40	528.160,359 659.463,501	41	528.140,085 659.467,492	20.663	41	528.140,085 659.467,492	42	528.147,379 659.520,917	53.921	42	528.147,379 659.520,917	1	528.111,729 659.576,455	65.995

** Lungimile segmentelor sunt determinate în planul de proiecție Stereo 70 și sunt rotunjite la 1 milimetru.

*** Distanța dintre puncte este formată din segmente cumulate ce sunt mai mici decât valoarea 1 milimetru.

**DATE DESPRE IMOBILUL NR. 4960**

Oficiul de Cadastru și Publicitate Imobiliară SUCEAVA
Biroul de Cadastru și Publicitate Imobiliară Campulung Moldovenesc

A. Partea I. Descrierea imobilului

TEREN Extravilan

Adresa: Jud. Suceava, Loc numit Fierului

Nr. Crt	Nr cadastral Nr. topografic	Suprafața* (mp)	Observații / Referințe
A1	34481	6.724	Sector cadastral:94 Teren neimprijmuit; Provenit din CF 34481, nr. cad. 34481

Construcții

Crt	Nr cadastral Nr. topografic	Adresa	Observații / Referințe
A1.1		Jud. Suceava, Loc numit Fierului	Nr. niveluri:1; S. construita la sol:35 mp; S. construita desfasurata:35 mp; Anexă, P

B. Partea II. Proprietari și acte

Inscrieri privitoare la dreptul de proprietate și alte drepturi reale		Referințe
4960 / 18/12/2022		
Act Normativ nr. Legea nr. 7, din 13/03/1996 emis de Parlamentul României;		
B1	Intabulare, drept de PROPRIETATE, dobandit prin Lege, cota actuala 1/1 1) NEIDENTIFICAT NEIDENTIFICAT	A1
7585 / 18/05/2021		
Act Administrativ nr. 2497, din 13/05/2021 emis de Primăria Comunei Pojorâta (inscris sub semnatura privata nr 2 din 17.06.2019, emis de Chiperi Simona-Alina;act notarial nr 768 din 03.08.2020, emis de Notar public, Catargiu Tudor-Marian);		
B2	Se notează posesia faptică în favoarea lui 1) IACOBAN RAVECA	A1
4960 / 18/12/2022		
Act Administrativ nr. Adeverință nr. 1700, din 02/11/2022 emis de Primăria Comunei Pojorâta;		
B3	Intabulare, drept de PROPRIETATE, dobandit prin Lege, cota actuala 1/1 1) IACOBAN RAVECA	A1.1

C. Partea III. SARCINI .

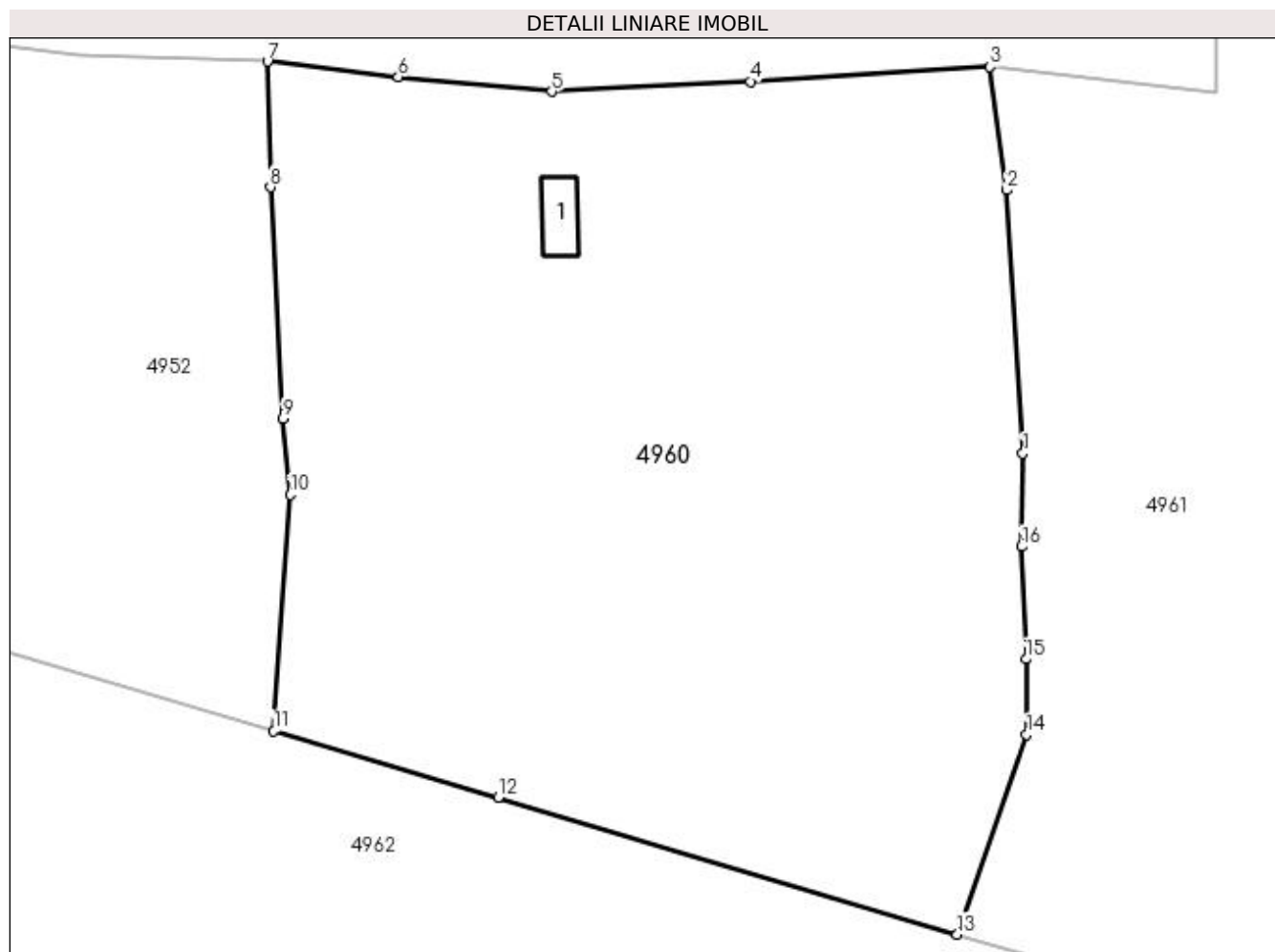
Inscrieri privind dezmembramintele dreptului de proprietate, drepturi reale de garanție și sarcini	Referințe
NU SUNT	

Anexa Nr. 1 La Partea I

Teren

Nr cadastral	Suprafața (mp)*	Observații / Referințe
34481	6.724	Provenit din CF 34481, nr. cad. 34481

* Suprafața este determinată în planul de proiecție Stereo 70.



Date referitoare la teren

Crt	Categorie folosință	Intra vilan	Suprafața (mp)	Tarla	Parcelă	Nr. topo	Observații / Referințe
1	pasune	NU	6.724	-	-	-	

Date referitoare la construcții

Crt	Număr	Destinație construcție	Supraf. (mp)	Situație juridică	Observații / Referințe
A1.1		construcții anexa	35	Cu acte	Nr. niveluri:1; S. construita la sol:35 mp; S. construita desfasurata:35 mp; Anexă, P

Lungime Segmente

1) Valorile lungimilor segmentelor sunt obținute din proiecție în plan.

Punct început	X / Y	Punct sfârșit	X / Y	Lungime segment (** (m)
1	528.162,927 659.324,219	2	528.161,146 659.353,135	28.971
2	528.161,146 659.353,135	3	528.159,318 659.366,664	13.652
3	528.159,318 659.366,664	4	528.132,983 659.365,06	26.384
4	528.132,983 659.365,06	5	528.111,207 659.363,94	21.805

Punct început	X / Y	Punct sfârșit	X / Y	Lungime segment (** (m)
5	528.111,207 659.363,94	6	528.094,319 659.365,565	16.966
6	528.094,319 659.365,565	7	528.079,961 659.367,248	14.456
7	528.079,961 659.367,248	8	528.080,271 659.353,457	13.794
8	528.080,271 659.353,457	9	528.081,66 659.328,061	25.434
9	528.081,66 659.328,061	10	528.082,471 659.319,691	8.409
10	528.082,471 659.319,691	11	528.080,658 659.293,745	26.009
11	528.080,658 659.293,745	12	528.105,285 659.286,424	25.692
12	528.105,285 659.286,424	13	528.155,733 659.271,428	52.63
13	528.155,733 659.271,428	14	528.163,348 659.293,378	23.233
14	528.163,348 659.293,378	15	528.163,273 659.301,649	8.271
15	528.163,273 659.301,649	16	528.162,774 659.314,004	12.365
16	528.162,774 659.314,004	1	528.162,927 659.324,219	10.216

** Lungimile segmentelor sunt determinate în planul de proiecție Stereo 70 și sunt rotunjite la 1 milimetru.

*** Distanța dintre puncte este formată din segmente cumulate ce sunt mai mici decât valoarea 1 milimetru.

**DATE DESPRE IMOBILUL NR. 4961**

Oficiul de Cadastru și Publicitate Imobiliară SUCEAVA
Biroul de Cadastru și Publicitate Imobiliară Campulung Moldovenesc

A. Partea I. Descrierea imobilului

TEREN Extravilan

Adresa: Jud. Suceava, Loc numit Fierului

Nr. Crt	Nr cadastral Nr. topografic	Suprafața* (mp)	Observații / Referințe
A1	31417	22.743	Sector cadastral:94 Teren neimprejmuit; CF 31417, nr. top. 405/15, 421/1, 422/1

B. Partea II. Proprietari și acte

Inscrieri privitoare la dreptul de proprietate și alte drepturi reale	Referințe
4961 / 18/12/2022	
Act Normativ nr. Lege nr. 7, din 13/03/1996 emis de Parlamentul României;	
B1	A1
Inscrierea provizorie, drept de PROPRIETATE, dobandit prin Lege, cota actuala 1/1 1) COMUNA POJORÂTA, CIF:4441425	

C. Partea III. SARCINI .

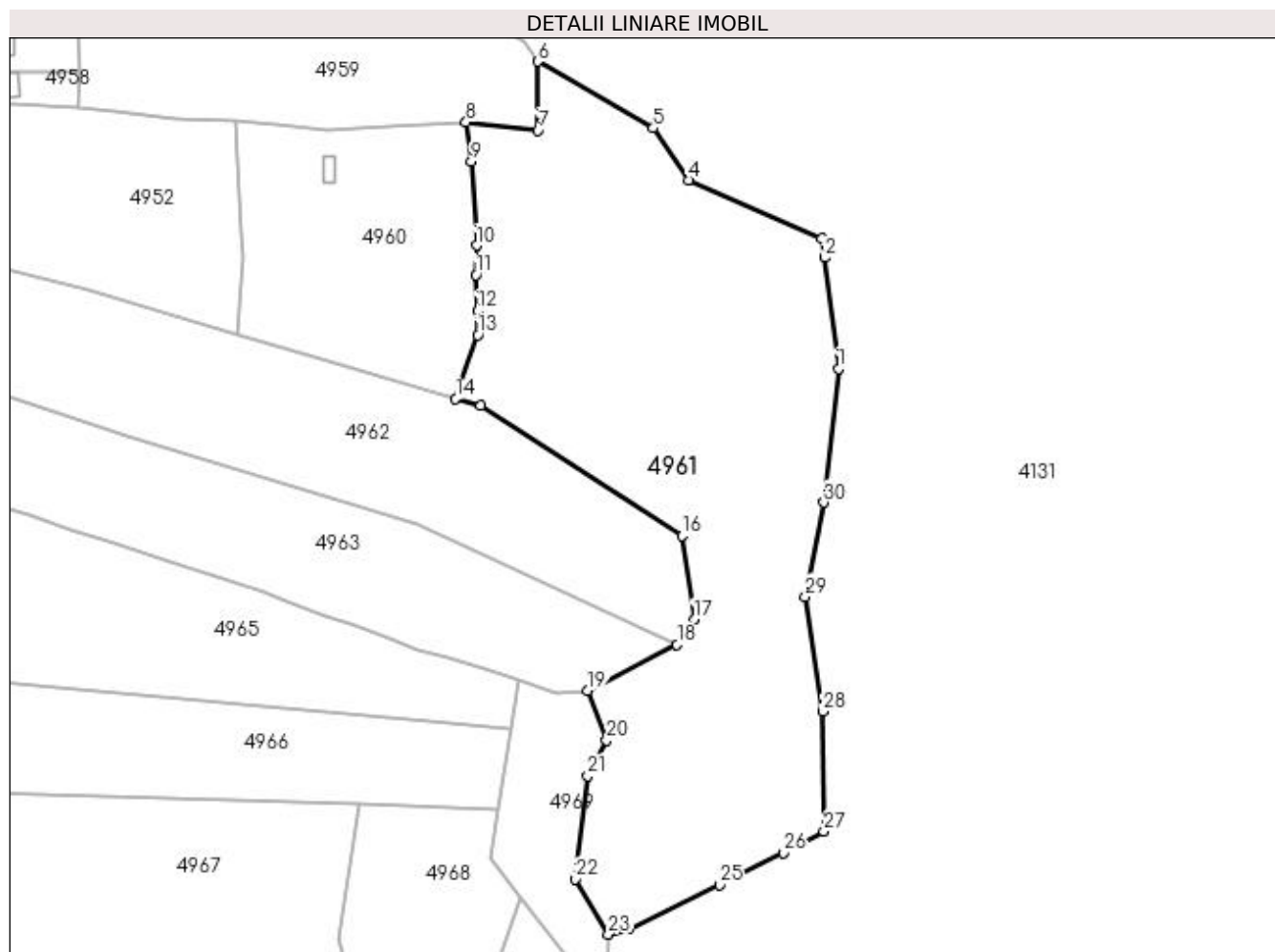
Inscrieri privind dezmembramintele dreptului de proprietate, drepturi reale de garanție și sarcini	Referințe
NU SUNT	

Anexa Nr. 1 La Partea I

Teren

Nr cadastral	Suprafața (mp)*	Observații / Referințe
31417	22.743	CF 31417, nr. top. 405/15, 421/1, 422/1

* Suprafața este determinată în planul de proiecție Stereo 70.



Date referitoare la teren

Crt	Categorie folosință	Intravilan	Suprafața (mp)	Tarla	Parcelă	Nr. topo	Observații / Referințe
1	pasune	NU	22.743	-	-	-	

Lungime Segmente

1) Valorile lungimilor segmentelor sunt obținute din proiecție în plan.

Punct început	X / Y	Punct sfârșit	X / Y	Lungime segment (** (m)
1	528.287,784 659.281,768	2	528.282,874 659.319,995	38.541
3	528.282,019 659.326,65	4	528.236,114 659.346,781	50.125
5	528.223,875 659.364,658	6	528.183,989 659.387,594	46.01
7	528.184,113 659.363,907	8	528.159,318 659.366,664	24.948
9	528.161,146 659.353,135	10	528.162,927 659.324,219	28.971

Punct început	X / Y	Punct sfârșit	X / Y	Lungime segment (** (m)
2	528.282,874 659.319,995	3	528.282,019 659.326,65	6.71
4	528.236,114 659.346,781	5	528.223,875 659.364,658	21.665
6	528.183,989 659.387,594	7	528.184,113 659.363,907	23.687
8	528.159,318 659.366,664	9	528.161,146 659.353,135	13.652
10	528.162,927 659.324,219	11	528.162,774 659.314,004	10.216

Punct început	X / Y	Punct sfârșit	X / Y	Lungime segment (** (m)
11	528.162,774 659.314,004	12	528.163,273 659.301,649	12.365
13	528.163,348 659.293,378	14	528.155,733 659.271,428	23.233
15	528.164,381 659.268,857	16	528.233,771 659.224,138	82.552
17	528.238,006 659.195,342	18	528.232,071 659.186,695	10.488
19	528.201,189 659.170,835	20	528.207,82 659.153,647	18.423
21	528.201,307 659.141,386	22	528.196,953 659.105,819	35.833
23	528.208,426 659.086,725	24	528.215,493 659.088,658	7.327
25	528.246,713 659.103,747	26	528.268,822 659.114,794	24.715
27	528.282,731 659.122,278	28	528.282,371 659.163,612	41.336
29	528.276,311 659.203,165	30	528.282,731 659.235,591	33.055

Punct început	X / Y	Punct sfârșit	X / Y	Lungime segment (** (m)
12	528.163,273 659.301,649	13	528.163,348 659.293,378	8.271
14	528.155,733 659.271,428	15	528.164,381 659.268,857	9.022
16	528.233,771 659.224,138	17	528.238,006 659.195,342	29.106
18	528.232,071 659.186,695	19	528.201,189 659.170,835	34.717
20	528.207,82 659.153,647	21	528.201,307 659.141,386	13.883
22	528.196,953 659.105,819	23	528.208,426 659.086,725	22.276
24	528.215,493 659.088,658	25	528.246,713 659.103,747	34.675
26	528.268,822 659.114,794	27	528.282,731 659.122,278	15.795
28	528.282,371 659.163,612	29	528.276,311 659.203,165	40.015
30	528.282,731 659.235,591	1	528.287,784 659.281,768	46.453

** Lungimile segmentelor sunt determinate în planul de proiecție Stereo 70 și sunt rotunjite la 1 milimetru.

*** Distanța dintre puncte este formată din segmente cumulate ce sunt mai mici decât valoarea 1 milimetru.

**DATE DESPRE IMOBILUL NR. 4962**

Oficiul de Cadastru și Publicitate Imobiliară SUCEAVA
Biroul de Cadastru și Publicitate Imobiliară Câmpulung Moldovenesc

A. Partea I. Descrierea imobilului

TEREN Necunoscut

Nr. cadastral vechi: 32965, 32964

Adresa: Loc. Valea Putnei, Jud. Suceava, Loc numit Fierului

Nr. Crt	Nr cadastral Nr. topografic	Suprafața* (mp)	Observații / Referințe
A1	31469	19.406	Sector cadastral: 94 Teren neimprejmuit; Provenit din CF 31469, nr. cad. 31469;

B. Partea II. Proprietari și acte

Inscrieri privitoare la dreptul de proprietate și alte drepturi reale		Referințe
4600 / 05/04/2016		
Hotarare Judecatoreasca nr. 1094, din 09/10/2012 emis de Judecătoria Câmpulung Moldovenesc;		
B1	Intabulare, drept de PROPRIETATE cu titlu de uzucapiune, dobandit prin Hotarare Judecatoreasca, cota actuala 1/1 1) DRANCA ION, LIPSĂ CNP	A1

C. Partea III. SARCINI .

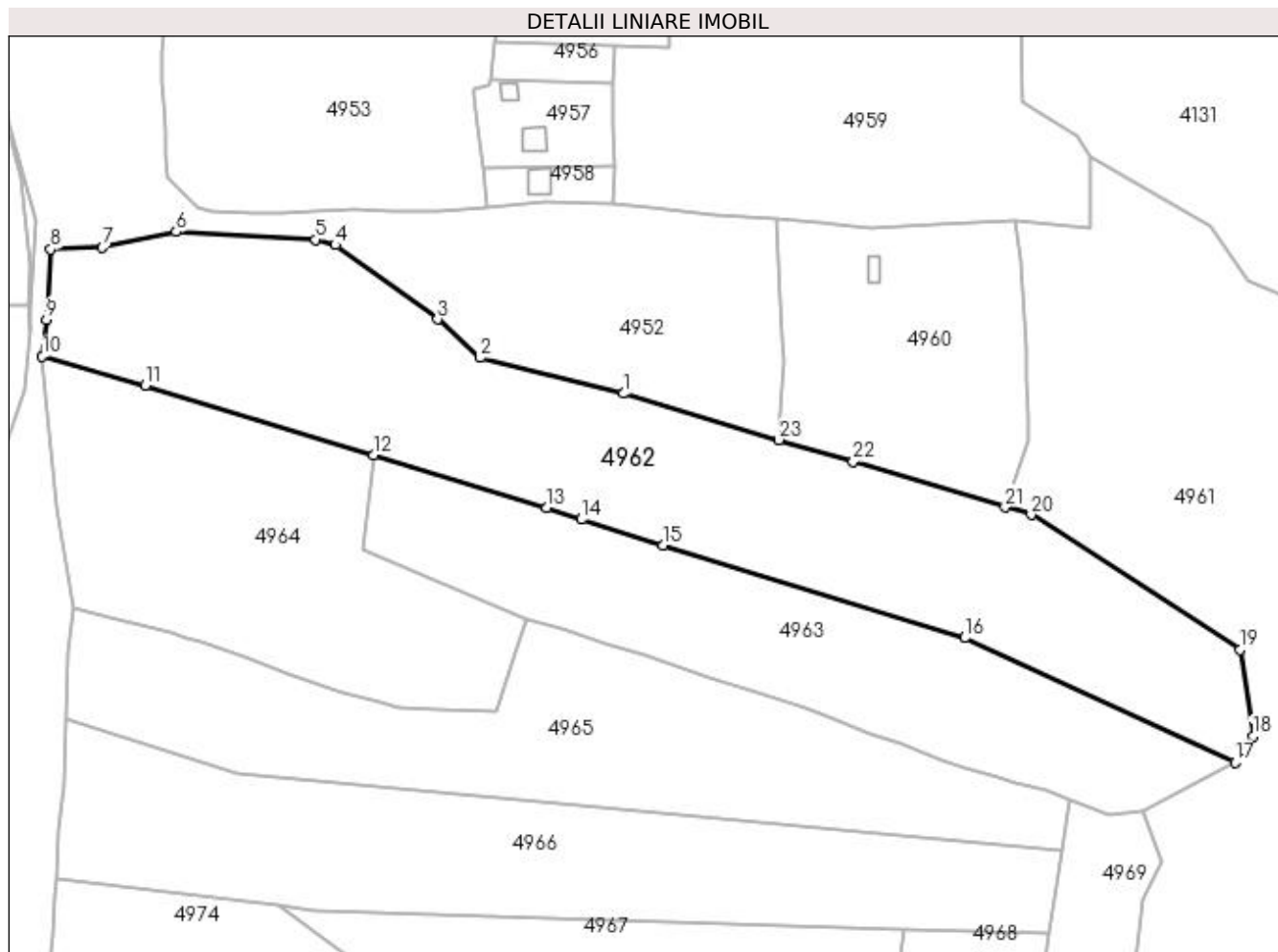
Inscrieri privind dezmembramintele dreptului de proprietate, drepturi reale de garanție și sarcini	Referințe
NU SUNT	

Anexa Nr. 1 La Partea I

Teren

Nr cadastral	Suprafața (mp)*	Observații / Referințe
31469	19.406	Provenit din CF 31469, nr. cad. 31469;

* Suprafața este determinată în planul de proiecție Stereo 70.



Date referitoare la teren

Crt	Categorie folosință	Intravilan	Suprafața (mp)	Tarla	Parcelă	Nr. topo	Observații / Referințe
1	pasune	DA	11.597	-	-	-	
2	pasune	NU	7.809	-	-	-	

Lungime Segmente

1) Valorile lungimilor segmentelor sunt obținute din proiecție în plan.

Punct început	X / Y	Punct sfârșit	X / Y	Lungime segment (** (m)
1	528.028,996 659.309,103	2	527.981,447 659.320,962	49.006
3	527.967,357 659.333,752	4	527.933,415 659.358,398	41.946
5	527.926,866 659.360,188	6	527.880,601 659.362,829	46.34
7	527.856,133 659.357,564	8	527.839,02 659.356,929	17.125

Punct început	X / Y	Punct sfârșit	X / Y	Lungime segment (** (m)
2	527.981,447 659.320,962	3	527.967,357 659.333,752	19.029
4	527.933,415 659.358,398	5	527.926,866 659.360,188	6.789
6	527.880,601 659.362,829	7	527.856,133 659.357,564	25.028
8	527.839,02 659.356,929	9	527.837,553 659.333,632	23.343

Punct început	X / Y	Punct sfârșit	X / Y	Lungime segment (** (m)
9	527.837,553 659.333,632	10	527.836,15 659.321,488	12.225
11	527.870,338 659.311,869	12	527.946,07 659.288,789	79.171
13	528.003,6 659.271,279	14	528.015,09 659.267,325	12.151
15	528.042,142 659.258,718	16	528.142,399 659.228,038	104.846
17	528.232,071 659.186,695	18	528.238,006 659.195,342	10.488
19	528.233,771 659.224,138	20	528.164,381 659.268,857	82.552
21	528.155,733 659.271,428	22	528.105,285 659.286,424	52.63
23	528.080,658 659.293,745	1	528.028,996 659.309,103	53.896

Punct început	X / Y	Punct sfârșit	X / Y	Lungime segment (** (m)
10	527.836,15 659.321,488	11	527.870,338 659.311,869	35.515
12	527.946,07 659.288,789	13	528.003,6 659.271,279	60.136
14	528.015,09 659.267,325	15	528.042,142 659.258,718	28.388
16	528.142,399 659.228,038	17	528.232,071 659.186,695	98.744
18	528.238,006 659.195,342	19	528.233,771 659.224,138	29.106
20	528.164,381 659.268,857	21	528.155,733 659.271,428	9.022
22	528.105,285 659.286,424	23	528.080,658 659.293,745	25.692

** Lungimile segmentelor sunt determinate în planul de proiecție Stereo 70 și sunt rotunjite la 1 milimetru.

*** Distanța dintre puncte este formată din segmente cumulate ce sunt mai mici decât valoarea 1 milimetru.

**DATE DESPRE IMOBILUL NR. 4963**

Oficiul de Cadastru și Publicitate Imobiliară SUCEAVA
Biroul de Cadastru și Publicitate Imobiliară Campulung Moldovenesc

A. Partea I. Descrierea imobilului

TEREN Necunoscut

Adresa: Loc. Valea Putnei, Jud. Suceava, Loc numit Fierului

Nr. Crt	Nr cadastral Nr. topografic	Suprafața* (mp)	Observații / Referințe
A1	35953	10.369	Sector cadastral:94 Teren neimprejmuit; Provenit din CF 35953, nr. top. 405/250

B. Partea II. Proprietari și acte

Inscrieri privitoare la dreptul de proprietate și alte drepturi reale		Referințe
43 / 06/11/2006		
Act Notarial nr. Contract de donație nr. 2261, din 05/12/2005 emis de BNP Doina Rotaru;		
B1	Intabulare, drept de PROPRIETATE, dobandit prin Conventie, cota actuala 1/1 1) ANDRIES ALEXANDRA OANA, LIPSĂ CNP	A1

C. Partea III. SARCINI .

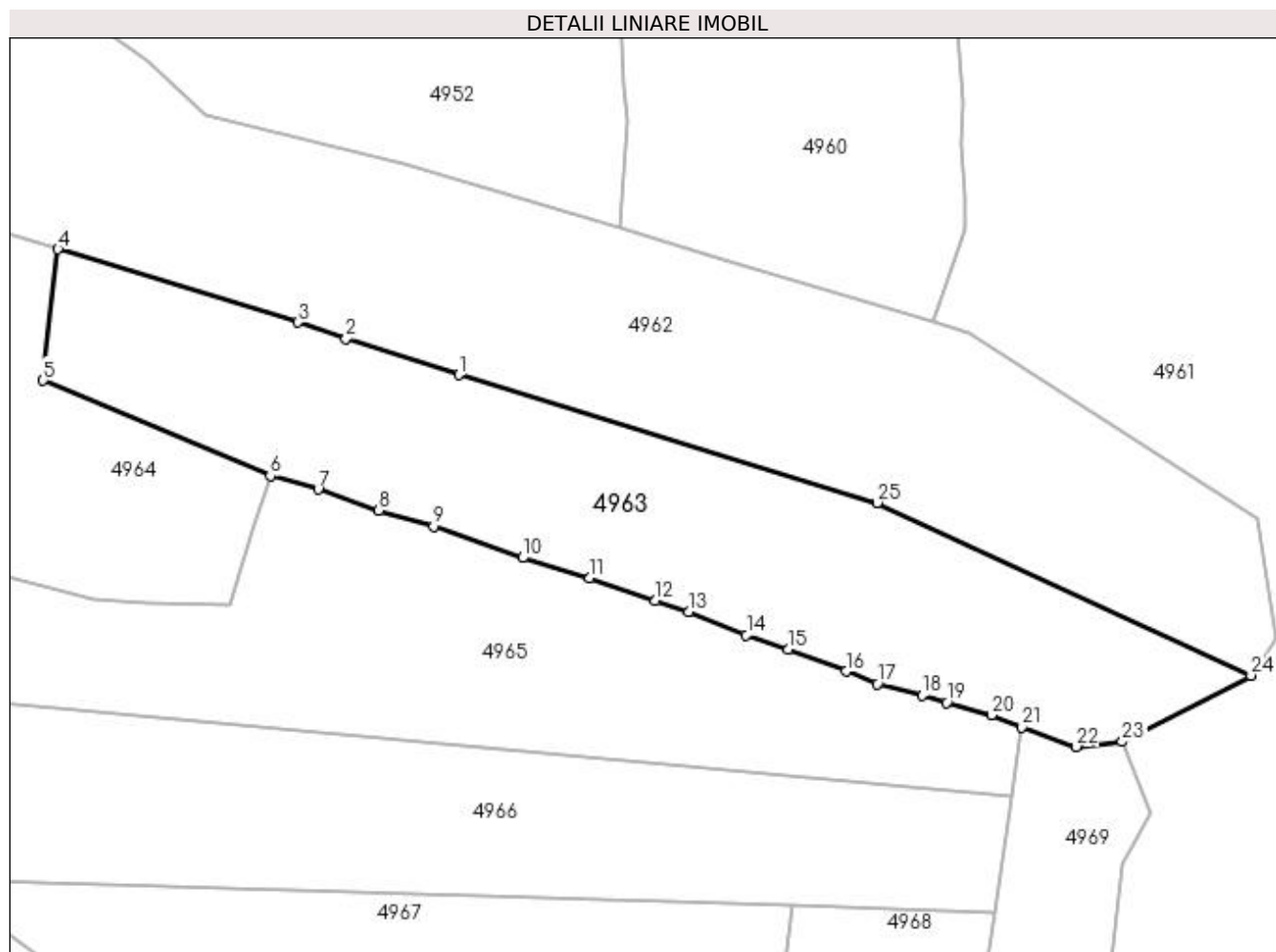
Inscrieri privind dezmembramintele dreptului de proprietate, drepturi reale de garanție și sarcini	Referințe
NU SUNT	

Anexa Nr. 1 La Partea I

Teren

Nr cadastral	Suprafața (mp)*	Observații / Referințe
35953	10.369	Provenit din CF 35953, nr. top. 405/250

* Suprafața este determinată în planul de proiecție Stereo 70.



Date referitoare la teren

Crt	Categorie folosință	Intra vilan	Suprafața (mp)	Tarla	Parcelă	Nr. topo	Observații / Referințe
1	pasune	DA	4.613	-	-	-	
2	pasune	NU	5.756	-	-	-	

Lungime Segmente

1) Valorile lungimilor segmentelor sunt obținute din proiecție în plan.

Punct început	X / Y	Punct sfârșit	X / Y	Lungime segment (** (m)
1	528.042,142 659.258,718	2	528.015,09 659.267,325	28.388
3	528.003,6 659.271,279	4	527.946,07 659.288,789	60.136
5	527.942,518 659.257,374	6	527.996,958 659.234,495	59.052
7	528.008,422 659.231,288	8	528.023,007 659.226,239	15.434

Punct început	X / Y	Punct sfârșit	X / Y	Lungime segment (** (m)
2	528.015,09 659.267,325	3	528.003,6 659.271,279	12.151
4	527.946,07 659.288,789	5	527.942,518 659.257,374	31.615
6	527.996,958 659.234,495	7	528.008,422 659.231,288	11.904
8	528.023,007 659.226,239	9	528.036,129 659.222,411	13.669

Punct început	X / Y	Punct sfârșit	X / Y	Lungime segment (** (m)
9	528.036,129 659.222,411	10	528.057,438 659.214,854	22.609
11	528.073,558 659.210,041	12	528.089,307 659.204,582	16.668
13	528.097,322 659.201,878	14	528.111,064 659.196,369	14.805
15	528.121,215 659.193,015	16	528.134,972 659.187,685	14.753
17	528.142,441 659.184,635	18	528.153,174 659.181,907	11.074
19	528.159,065 659.180,129	20	528.169,86 659.177,152	11.198
21	528.177,174 659.174,284	22	528.190,167 659.169,627	13.802
23	528.201,189 659.170,835	24	528.232,071 659.186,695	34.717
25	528.142,399 659.228,038	1	528.042,142 659.258,718	104.846

Punct început	X / Y	Punct sfârșit	X / Y	Lungime segment (** (m)
10	528.057,438 659.214,854	11	528.073,558 659.210,041	16.823
12	528.089,307 659.204,582	13	528.097,322 659.201,878	8.459
14	528.111,064 659.196,369	15	528.121,215 659.193,015	10.691
16	528.134,972 659.187,685	17	528.142,441 659.184,635	8.068
18	528.153,174 659.181,907	19	528.159,065 659.180,129	6.153
20	528.169,86 659.177,152	21	528.177,174 659.174,284	7.856
22	528.190,167 659.169,627	23	528.201,189 659.170,835	11.088
24	528.232,071 659.186,695	25	528.142,399 659.228,038	98.744

** Lungimile segmentelor sunt determinate în planul de proiecție Stereo 70 și sunt rotunjite la 1 milimetru.

*** Distanța dintre puncte este formată din segmente cumulate ce sunt mai mici decât valoarea 1 milimetru.

**DATE DESPRE IMOBILUL NR. 4964**

Oficiul de Cadastru și Publicitate Imobiliară SUCEAVA
Biroul de Cadastru și Publicitate Imobiliară Campulung Moldovenesc

A. Partea I. Descrierea imobilului

TEREN Intravilan

Nr. CF vechi:472

Adresa: Loc. Valea Putnei, Jud. Suceava, Loc numit Fierului

Nr. Crt	Nr cadastral Nr. topografic	Suprafața* (mp)	Observații / Referințe
A1		10.369	Sector cadastral:94 Teren neimprejmuit; Provenit din CFV 472, nr. top. 421/4

B. Partea II. Proprietari și acte

Inscrieri privitoare la dreptul de proprietate și alte drepturi reale		Referințe
42 / 06/01/2006		
Act Notarial nr. contract de donație nr. 2262, din 05/12/2005 emis de BNP Rotaru Dorina;		
B1	Intabulare, drept de PROPRIETATEdonație, dobandit prin Conventie, cota actuala 1/1	A1
1) INDOLEAN LILIANA CERASELLA, LIPSĂ CNP		

C. Partea III. SARCINI .

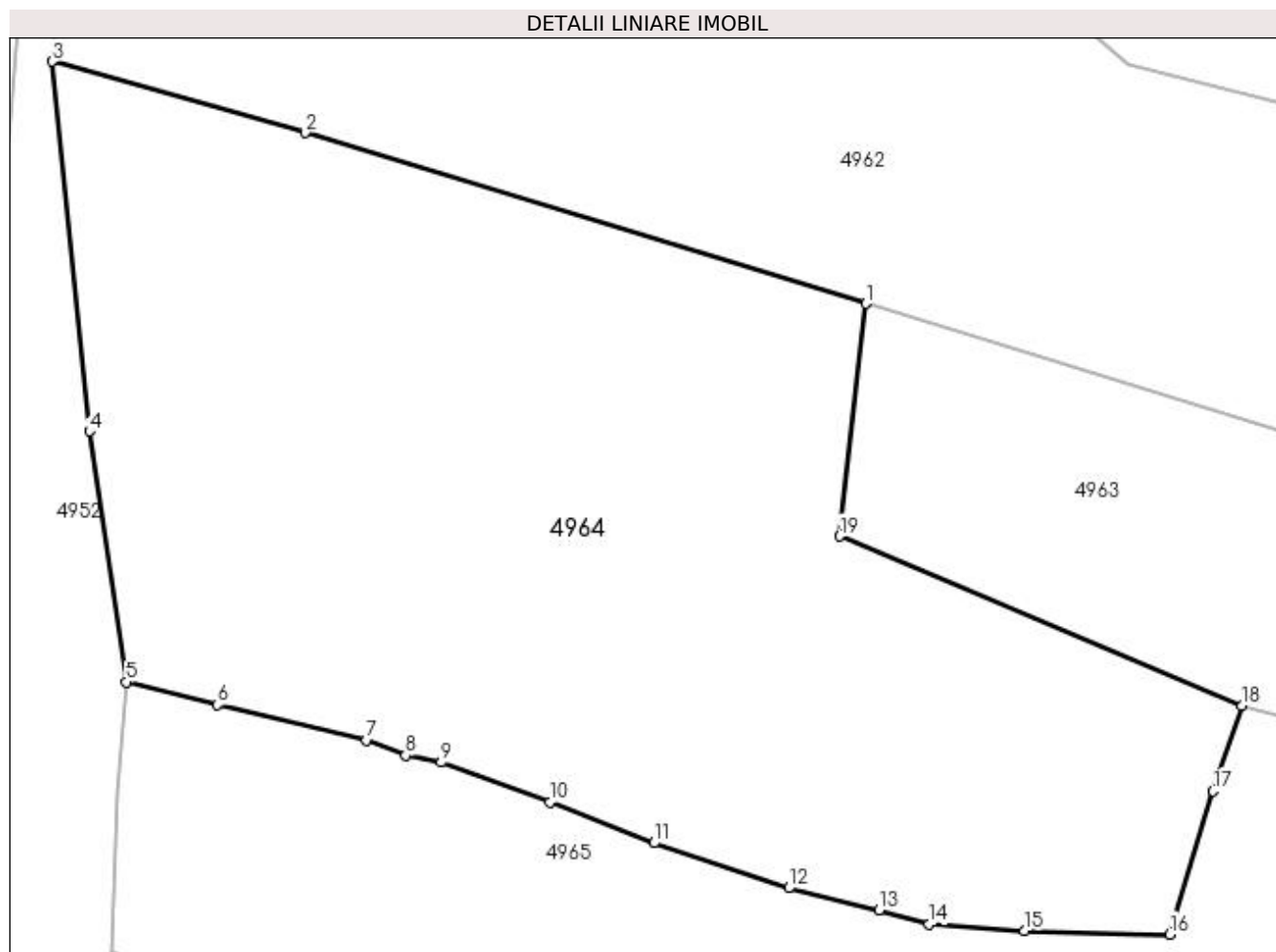
Inscrieri privind dezmembramintele dreptului de proprietate, drepturi reale de garanție și sarcini	Referințe
NU SUNT	

Anexa Nr. 1 La Partea I

Teren

Nr cadastral	Suprafața (mp)*	Observații / Referințe
	10.369	Provenit din CFV 472, nr. top. 421/4

* Suprafața este determinată în planul de proiecție Stereo 70.



Date referitoare la teren

Crt	Categorie folosință	Intravilan	Suprafața (mp)	Tarla	Parcelă	Nr. topo	Observații / Referințe
1	pasune	DA	10.369	-	-	-	

Lungime Segmente

1) Valorile lungimilor segmentelor sunt obținute din proiecție în plan.

Punct început	X / Y	Punct sfârșit	X / Y	Lungime segment (** (m)
1	527.946,07 659.288,789	2	527.870,338 659.311,869	79.171
2	527.870,338 659.311,869	3	527.836,15 659.321,488	35.515
3	527.836,15 659.321,488	4	527.841,199 659.271,561	50.182
4	527.841,199 659.271,561	5	527.846,2 659.237,692	34.236
5	527.846,2 659.237,692	6	527.858,519 659.234,611	12.698

Punct început	X / Y	Punct sfârșit	X / Y	Lungime segment (** (m)
6	527.858,519 659.234,611	7	527.878,669 659.229,86	20.703
7	527.878,669 659.229,86	8	527.883,932 659.227,812	5.647
8	527.883,932 659.227,812	9	527.888,734 659.226,853	4.897
9	527.888,734 659.226,853	10	527.903,396 659.221,474	15.618
10	527.903,396 659.221,474	11	527.917,452 659.215,955	15.101
11	527.917,452 659.215,955	12	527.935,679 659.209,884	19.211
12	527.935,679 659.209,884	13	527.947,905 659.206,902	12.584
13	527.947,905 659.206,902	14	527.954,655 659.204,973	7.02
14	527.954,655 659.204,973	15	527.967,519 659.204,076	12.895
15	527.967,519 659.204,076	16	527.987,147 659.203,634	19.633
16	527.987,147 659.203,634	17	527.993,015 659.222,964	20.201
17	527.993,015 659.222,964	18	527.996,958 659.234,495	12.187
18	527.996,958 659.234,495	19	527.942,518 659.257,374	59.052
19	527.942,518 659.257,374	1	527.946,07 659.288,789	31.615

** Lungimile segmentelor sunt determinate în planul de proiecție Stereo 70 și sunt rotunjite la 1 milimetru.

*** Distanța dintre puncte este formată din segmente cumulate ce sunt mai mici decât valoarea 1 milimetru.

**DATE DESPRE IMOBILUL NR. 4965**

Oficiul de Cadastru și Publicitate Imobiliară SUCEAVA
 Biroul de Cadastru și Publicitate Imobiliară Campulung Moldovenesc

A. Partea I. Descrierea imobilului

TEREN Necunoscut

Adresa: Loc. Valea Putnei, Jud. Suceava, Loc numit Fierului

Nr. Crt	Nr cadastral Nr. topografic	Suprafața* (mp)	Observații / Referințe
A1	32415	12.309	Sector cadastral:94 Teren neimprejmuit; Provenit din CF 32415, nr. cad. 32415

B. Partea II. Proprietari și acte

Inscrieri privitoare la dreptul de proprietate și alte drepturi reale		Referințe
3209 / 10/03/2016		
Act Notarial nr. 66, din 07/05/2014 emis de BNP Vasiliu Niculina;		
B1	Intabulare, drept de PROPRIETATE, dobandit prin Succesiune, cota actuala 3/32 1) MORARU ELENA	A1
B2	Intabulare, drept de PROPRIETATE, dobandit prin Succesiune, cota actuala 3/32 1) IACOBAN ROMAN	A1
16549 / 21/10/2021		
Act Notarial nr. 2628, din 20/10/2021 emis de Vasiliu Niculina;		
B3	Intabulare, drept de PROPRIETATE ca bun propriu , cu titlu de donatie, dobandit prin Conventie, cota actuala 26/32 1) MORARU ELENA	A1

C. Partea III. SARCINI .

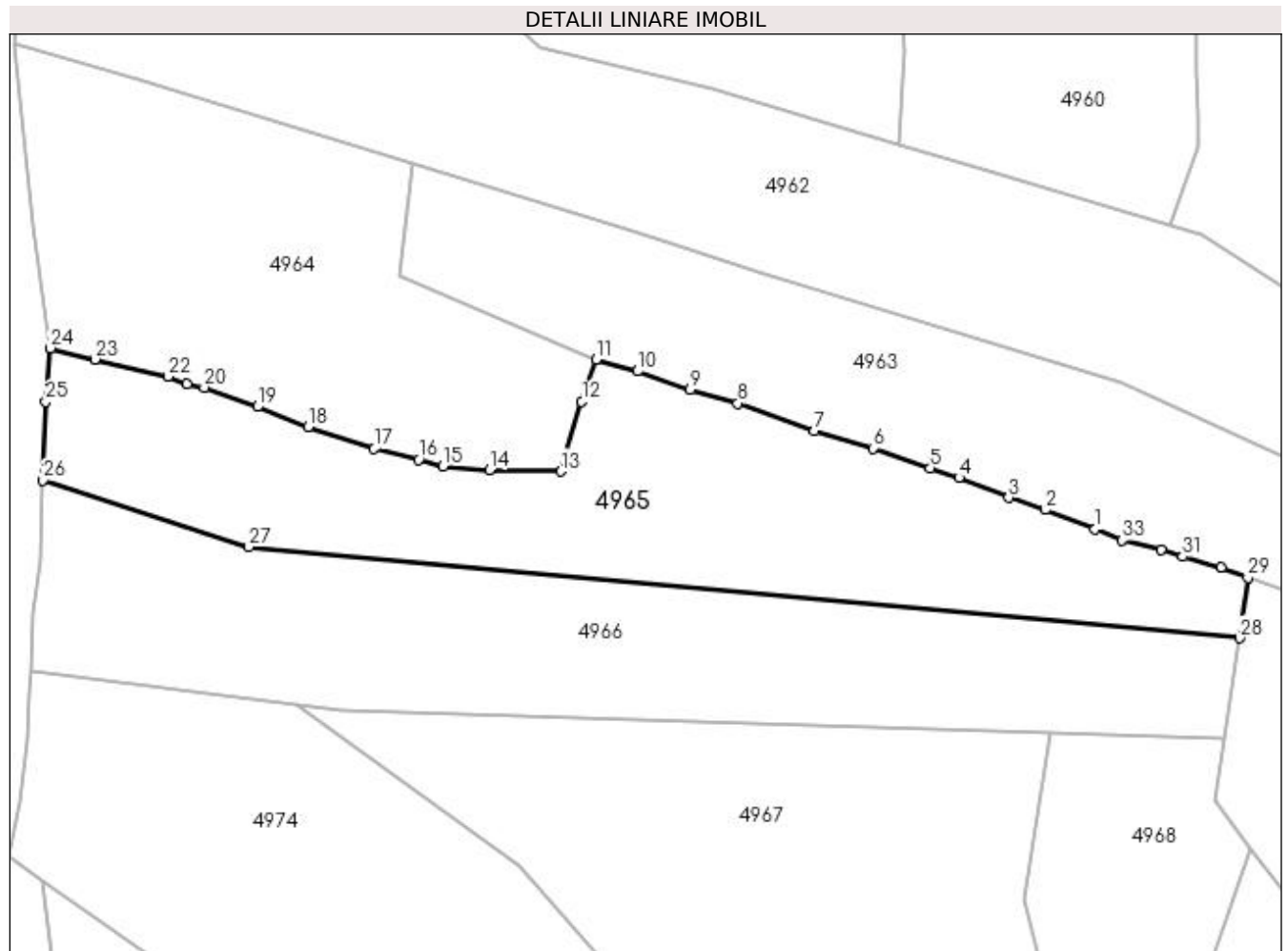
Inscrieri privind dezmembramintele dreptului de proprietate, drepturi reale de garanție și sarcini	Referințe
NU SUNT	

Anexa Nr. 1 La Partea I

Teren

Nr cadastral	Suprafața (mp)*	Observații / Referințe
32415	12.309	Provenit din CF 32415, nr. cad. 32415

* Suprafața este determinată în planul de proiecție Stereo 70.



Date referitoare la teren

Crt	Categorie folosință	Intravilan	Suprafața (mp)	Tarla	Parcelă	Nr. topo	Observații / Referințe
1	pasune	DA	9.050	-	-	-	
2	pasune	NU	3.259	-	-	-	

Lungime Segmente

1) Valorile lungimilor segmentelor sunt obținute din proiecție în plan.

Punct început	X / Y	Punct sfârșit	X / Y	Lungime segment (** (m)
1	528.134,972 659.187,685	2	528.121,215 659.193,015	14.753
3	528.111,064 659.196,369	4	528.097,322 659.201,878	14.805
5	528.089,307 659.204,582	6	528.073,558 659.210,041	16.668
7	528.057,438 659.214,854	8	528.036,129 659.222,411	22.609

Punct început	X / Y	Punct sfârșit	X / Y	Lungime segment (** (m)
2	528.121,215 659.193,015	3	528.111,064 659.196,369	10.691
4	528.097,322 659.201,878	5	528.089,307 659.204,582	8.459
6	528.073,558 659.210,041	7	528.057,438 659.214,854	16.823
8	528.036,129 659.222,411	9	528.023,007 659.226,239	13.669

Punct început	X / Y	Punct sfârșit	X / Y	Lungime segment (** (m)
9	528.023,007 659.226,239	10	528.008,422 659.231,288	15.434
11	527.996,958 659.234,495	12	527.993,015 659.222,964	12.187
13	527.987,147 659.203,634	14	527.967,519 659.204,076	19.633
15	527.954,655 659.204,973	16	527.947,905 659.206,902	7.02
17	527.935,679 659.209,884	18	527.917,452 659.215,955	19.211
19	527.903,396 659.221,474	20	527.888,734 659.226,853	15.618
21	527.883,932 659.227,812	22	527.878,669 659.229,86	5.647
23	527.858,519 659.234,611	24	527.846,2 659.237,692	12.698
25	527.844,873 659.222,88	26	527.844,131 659.201,158	21.735
27	527.901,024 659.182,733	28	528.174,85 659.157,587	274.978
29	528.177,174 659.174,284	30	528.169,86 659.177,152	7.856
31	528.159,065 659.180,129	32	528.153,174 659.181,907	6.153
33	528.142,441 659.184,635	1	528.134,972 659.187,685	8.068

Punct început	X / Y	Punct sfârșit	X / Y	Lungime segment (** (m)
10	528.008,422 659.231,288	11	527.996,958 659.234,495	11.904
12	527.993,015 659.222,964	13	527.987,147 659.203,634	20.201
14	527.967,519 659.204,076	15	527.954,655 659.204,973	12.895
16	527.947,905 659.206,902	17	527.935,679 659.209,884	12.584
18	527.917,452 659.215,955	19	527.903,396 659.221,474	15.101
20	527.888,734 659.226,853	21	527.883,932 659.227,812	4.897
22	527.878,669 659.229,86	23	527.858,519 659.234,611	20.703
24	527.846,2 659.237,692	25	527.844,873 659.222,88	14.871
26	527.844,131 659.201,158	27	527.901,024 659.182,733	59.802
28	528.174,85 659.157,587	29	528.177,174 659.174,284	16.858
30	528.169,86 659.177,152	31	528.159,065 659.180,129	11.198
32	528.153,174 659.181,907	33	528.142,441 659.184,635	11.074

** Lungimile segmentelor sunt determinate în planul de proiecție Stereo 70 și sunt rotunjite la 1 milimetru.

*** Distanța dintre puncte este formată din segmente cumulate ce sunt mai mici decât valoarea 1 milimetru.

**DATE DESPRE IMOBILUL NR. 4966**

Oficiul de Cadastru și Publicitate Imobiliară SUCEAVA
Biroul de Cadastru și Publicitate Imobiliară Câmpulung Moldovenesc

A. Partea I. Descrierea imobilului

TEREN Necunoscut

Adresa: Loc. Valea Putnei, Jud. Suceava, Loc numit Fierului

Nr. Crt	Nr cadastral Nr. topografic	Suprafața* (mp)	Observații / Referințe
A1	32347	12.570	Sector cadastral:94 Teren neimprejmuit; Provenit din CF 32347, nr. cad. 32347

B. Partea II. Proprietari și acte

Inscrieri privitoare la dreptul de proprietate și alte drepturi reale		Referințe
3205 / 10/03/2016		
Hotarare Judecatoreasca nr. 553, din 17/04/2015 emis de Judecătoria Câmpulung Moldovenesc;		
B1	Intabulare, drept de PROPRIETATEcu titlu de mostenire, dobandit prin Hotarare Judecatoreasca, cota actuala 6/16 1) IACOBAN ROMAN 2) MORARU ELENA	A1
16547 / 21/10/2021		
Act Notarial nr. 2628, din 20/10/2021 emis de Vasilut Niculina;		
B2	Intabulare, drept de PROPRIETATEca bun propriu, cu titlu de donatie, dobandit prin Conventie, cota actuala 10/16 1) MORARU ELENA	A1

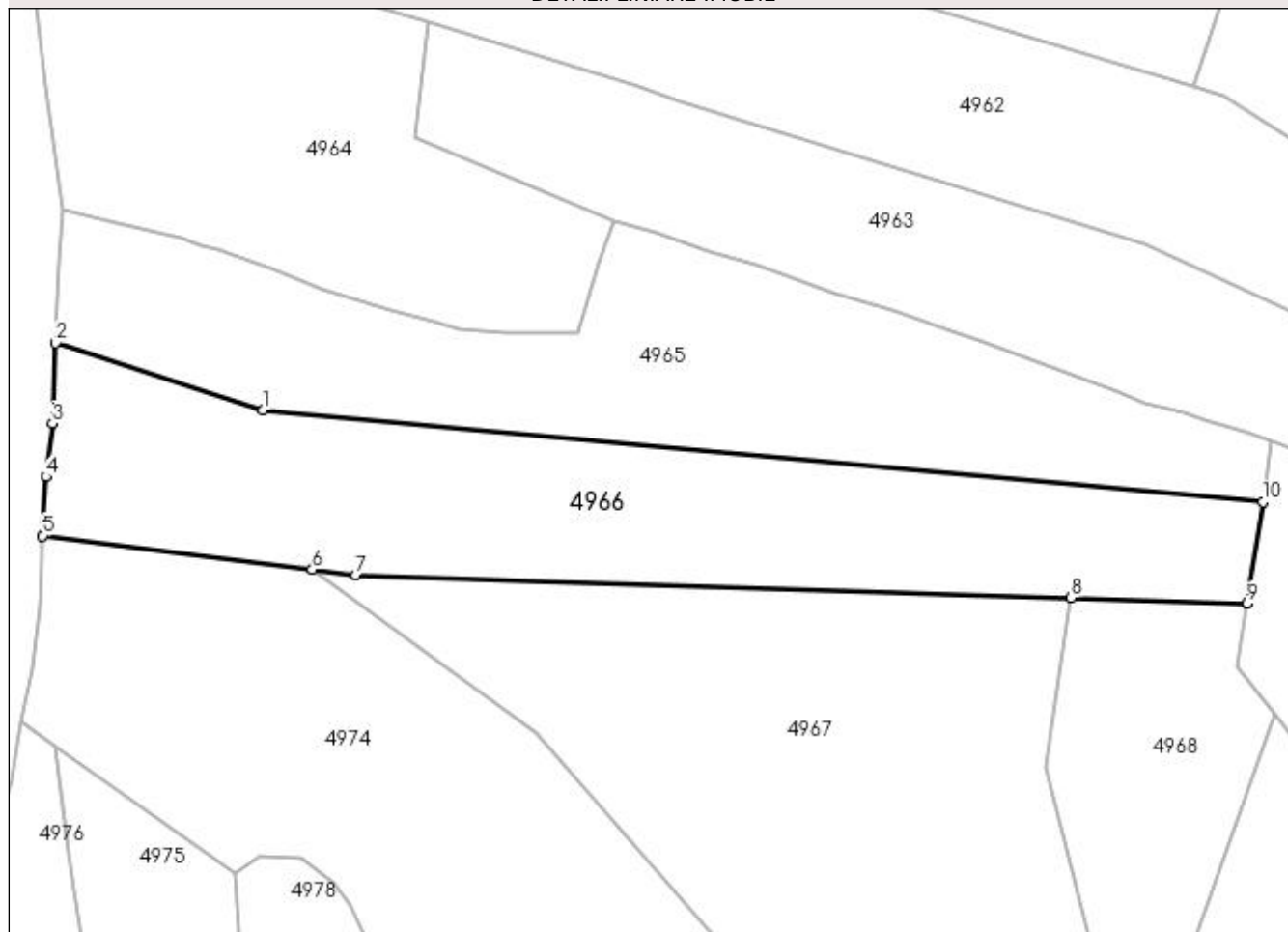
C. Partea III. SARCINI .

Inscrieri privind dezmembramintele dreptului de proprietate, drepturi reale de garanție și sarcini	Referințe
NU SUNT	

Anexa Nr. 1 La Partea I**Teren**

Nr cadastral	Suprafața (mp)*	Observații / Referințe
32347	12.570	Provenit din CF 32347, nr. cad. 32347

* Suprafața este determinată în planul de proiecție Stereo 70.

DETALII LINIARE IMOBIL**Date referitoare la teren**

Crt	Categorie folosință	Intra vilan	Suprafața (mp)	Tarla	Parcelă	Nr. topo	Observații / Referințe
1	pasune	DA	9.368	-	-	-	
2	pasune	NU	3.202	-	-	-	

Lungime Segmente

1) Valorile lungimilor segmentelor sunt obținute din proiecție în plan.

Punct început	X / Y	Punct sfârșit	X / Y	Lungime segment (** (m)
1	527.901,024 659.182,733	2	527.844,131 659.201,158	59.802
2	527.844,131 659.201,158	3	527.843,28 659.179,169	22.005
3	527.843,28 659.179,169	4	527.841,586 659.164,529	14.738
4	527.841,586 659.164,529	5	527.840,621 659.148,354	16.204

Punct început	X / Y	Punct sfârșit	X / Y	Lungime segment (** (m)
5	527.840,621 659.148,354	6	527.914,472 659.139,142	74.423
6	527.914,472 659.139,142	7	527.926,505 659.137,641	12.126
7	527.926,505 659.137,641	8	528.122,353 659.131,467	195.945
8	528.122,353 659.131,467	9	528.170,529 659.129,822	48.204
9	528.170,529 659.129,822	10	528.174,85 659.157,587	28.099
10	528.174,85 659.157,587	1	527.901,024 659.182,733	274.978

** Lungimile segmentelor sunt determinate în planul de proiecție Stereo 70 și sunt rotunjite la 1 milimetru.

*** Distanța dintre puncte este formată din segmente cumulate ce sunt mai mici decât valoarea 1 milimetru.

**DATE DESPRE IMOBILUL NR. 4967**

Oficiul de Cadastru și Publicitate Imobiliară SUCEAVA
Biroul de Cadastru și Publicitate Imobiliară Campulung Moldovenesc

A. Partea I. Descrierea imobilului

TEREN Necunoscut

Adresa: Loc. Valea Putnei, Jud. Suceava, Loc numit Fierului

Nr. Crt	Nr cadastral Nr. topografic	Suprafața* (mp)	Observații / Referințe
A1	32361	17.232	Sector cadastral:94 Teren neimprejmuit; Provenit din CF 32361, nr. top. 424/1

B. Partea II. Proprietari și acte

Inscrieri privitoare la dreptul de proprietate și alte drepturi reale		Referințe
3203 / 10/03/2016		
Act Notarial nr. 66, din 07/05/2014 emis de NP Vasilut Niculina (sentinta civila nr. 1513 din 18 decembrie 2015 a Judecatoriei Campulung Mold.);		
B1	Intabulare, drept de PROPRIETATE, dobandit prin Succesiune, cota actuala 3/16 1) IACOBAN ROMAN	A1
B2	Intabulare, drept de PROPRIETATE, dobandit prin Succesiune, cota actuala 3/16 1) IACOBAN IRINA	A1
16569 / 21/10/2021		
Act Notarial nr. 2627, din 20/10/2021 emis de Vasilut Niculina;		
B3	Intabulare, drept de PROPRIETATE ca bun propriu , cu titlu de donatie, dobandit prin Conventie, cota actuala 10/16 1) IACOBAN IRINA	A1

C. Partea III. SARCINI .

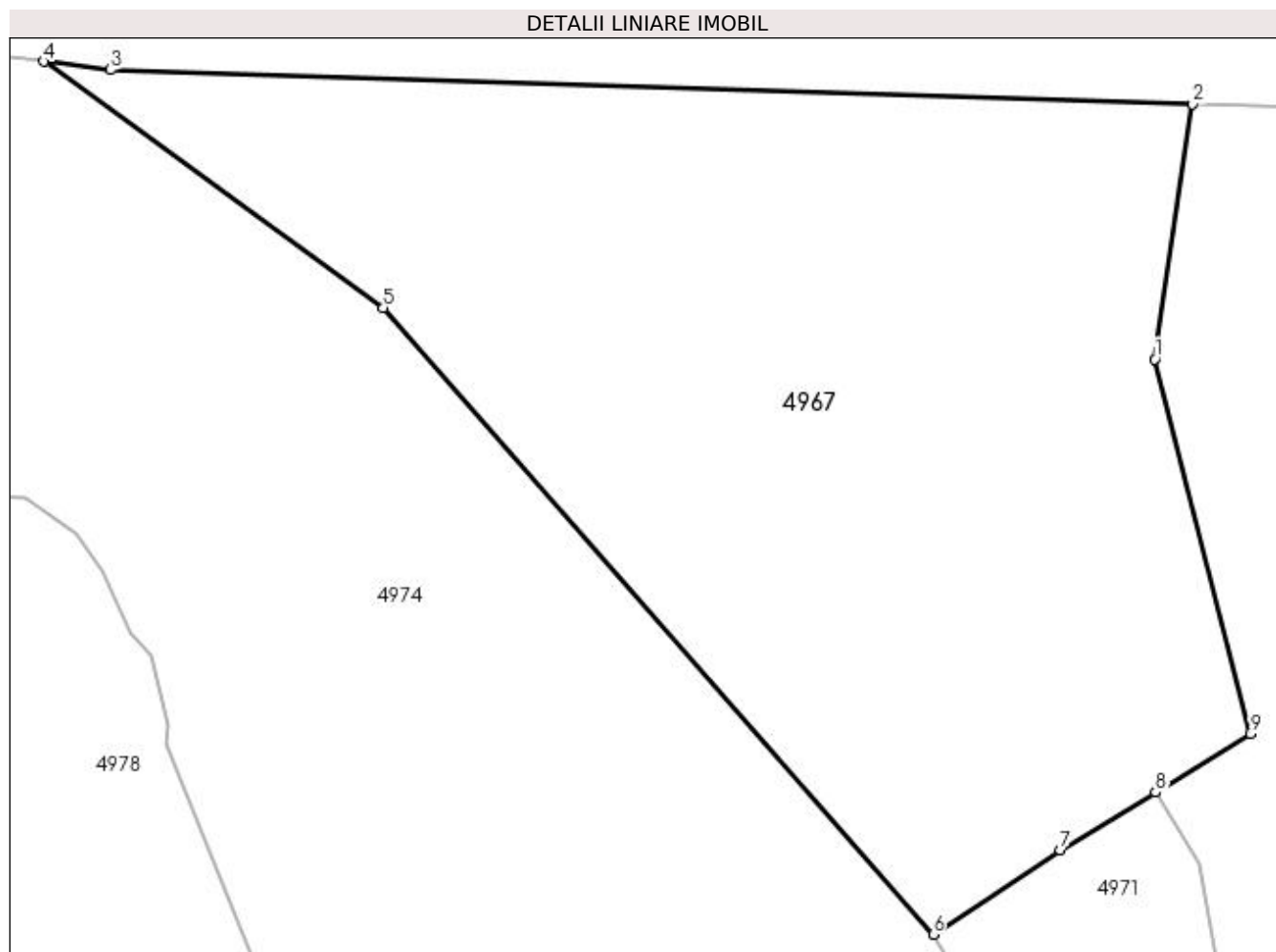
Inscrieri privind dezmembramintele dreptului de proprietate, drepturi reale de garanție și sarcini	Referințe
NU SUNT	

Anexa Nr. 1 La Partea I

Teren

Nr cadastral	Suprafața (mp)*	Observații / Referințe
32361	17.232	Provenit din CF 32361, nr. top. 424/1

* Suprafața este determinată în planul de proiecție Stereo 70.



Date referitoare la teren

Crt	Categorie folosință	Intra vilan	Suprafața (mp)	Tarla	Parcelă	Nr. topo	Observații / Referințe
1	pasune	DA	7.207	-	-	-	
2	pasune	NU	10.025	-	-	-	

Lungime Segmente

1) Valorile lungimilor segmentelor sunt obținute din proiecție în plan.

Punct început	X / Y	Punct sfârșit	X / Y	Lungime segment (** (m)
1	528.115,491 659.085,282	2	528.122,353 659.131,467	46.692
2	528.122,353 659.131,467	3	527.926,505 659.137,641	195.945
3	527.926,505 659.137,641	4	527.914,472 659.139,142	12.126
4	527.914,472 659.139,142	5	527.975,869 659.094,6	75.852

Punct început	X / Y	Punct sfârșit	X / Y	Lungime segment (** (m)
5	527.975,869 659.094,6	6	528.075,419 658.981,227	150.876
6	528.075,419 658.981,227	7	528.098,422 658.996,447	27.582
7	528.098,422 658.996,447	8	528.115,695 659.006,89	20.184
8	528.115,695 659.006,89	9	528.132,771 659.017,573	20.142
9	528.132,771 659.017,573	1	528.115,491 659.085,282	69.879

** Lungimile segmentelor sunt determinate în planul de proiecție Stereo 70 și sunt rotunjite la 1 milimetru.

*** Distanța dintre puncte este formată din segmente cumulate ce sunt mai mici decât valoarea 1 milimetru.

**DATE DESPRE IMOBILUL NR. 4968**

Oficiul de Cadastru și Publicitate Imobiliară SUCEAVA
 Biroul de Cadastru și Publicitate Imobiliară Campulung Moldovenesc

A. Partea I. Descrierea imobilului

TEREN Extravilan

Adresa: Jud. Suceava, Loc numit Fierului

Nr. Crt	Nr cadastral Nr. topografic	Suprafața* (mp)	Observații / Referințe
A1	32930	7.191	Sector cadastral:94 Teren neimprejmuit; Provenit din CF 32930, nr. cad. 32930

B. Partea II. Proprietari și acte

Inscrieri privitoare la dreptul de proprietate și alte drepturi reale		Referințe
4416 / 31/03/2017		
Hotarare Judecatoreasca nr. 1027, din 14/10/2016 emis de Judecătoria Câmpulung Moldovenesc (hotarare judecatoreasca nr D 867/206/2016 a 1 din 17.02.2017, emis de Judecătoria Campulung Moldovenesc);		
B1	Intabulare, drept de PROPRIETATEcu titlu de mostenire, dobandit prin Hotarare Judecatoreasca, cota actuala 3/16 1) MORARU ELENA	A1
B2	Intabulare, drept de PROPRIETATEcu titlu de mostenire, dobandit prin Hotarare Judecatoreasca, cota actuala 3/16 1) IACOBAN ROMAN	A1
16548 / 21/10/2021		
Act Notarial nr. 2628, din 20/10/2021 emis de Vasilut Niculina;		
B3	Intabulare, drept de PROPRIETATEca bun propriu , cu titlu de donatie, dobandit prin Conventie, cota actuala 10/16 1) MORARU ELENA	A1

C. Partea III. SARCINI .

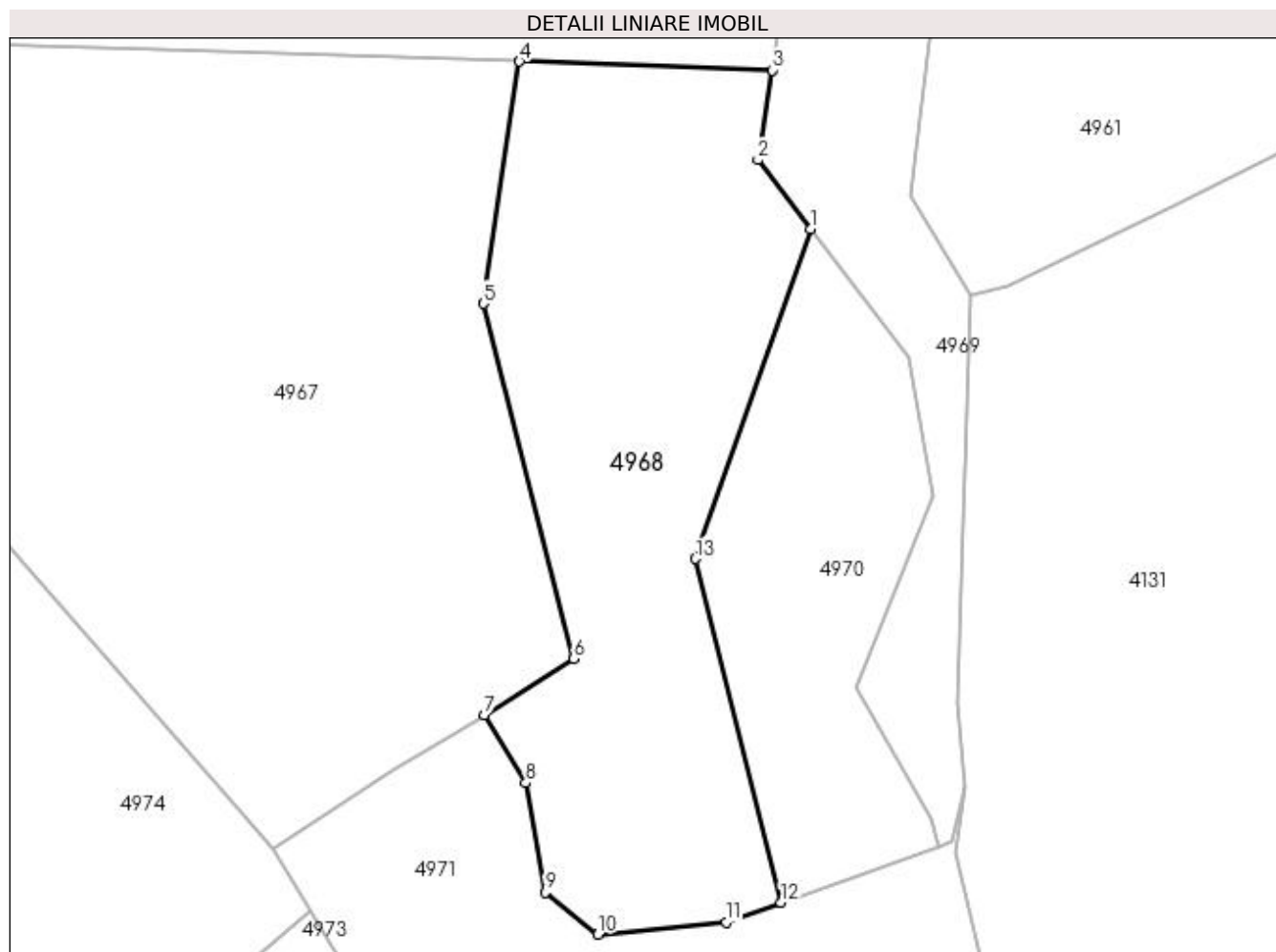
Inscrieri privind dezmembramintele dreptului de proprietate, drepturi reale de garanție și sarcini	Referințe
NU SUNT	

Anexa Nr. 1 La Partea I

Teren

Nr cadastral	Suprafața (mp)*	Observații / Referințe
32930	7.191	Provenit din CF 32930, nr. cad. 32930

* Suprafața este determinată în planul de proiecție Stereo 70.



Date referitoare la teren

Crt	Categorie folosință	Intra vilan	Suprafața (mp)	Tarla	Parcelă	Nr. topo	Observații / Referințe
1	pasune	NU	7.191	-	-	-	

Lungime Segmente

1) Valorile lungimilor segmentelor sunt obținute din proiecție în plan.

Punct început	X / Y	Punct sfârșit	X / Y	Lungime segment (** (m)
1	528.177,964 659.099,556	2	528.167,852 659.112,699	16.583
2	528.167,852 659.112,699	3	528.170,529 659.129,822	17.331
3	528.170,529 659.129,822	4	528.122,353 659.131,467	48.204
4	528.122,353 659.131,467	5	528.115,491 659.085,282	46.692
5	528.115,491 659.085,282	6	528.132,771 659.017,573	69.879

Punct început	X / Y	Punct sfârșit	X / Y	Lungime segment (** (m)
6	528.132,771 659.017,573	7	528.115,695 659.006,89	20.142
7	528.115,695 659.006,89	8	528.123,566 658.993,888	15.199
8	528.123,566 658.993,888	9	528.127,304 658.972,991	21.229
9	528.127,304 658.972,991	10	528.137,37 658.964,99	12.858
10	528.137,37 658.964,99	11	528.161,794 658.967,329	24.536
11	528.161,794 658.967,329	12	528.172,259 658.971,05	11.107
12	528.172,259 658.971,05	13	528.155,963 659.036,626	67.57
13	528.155,963 659.036,626	1	528.177,964 659.099,556	66.665

** Lungimile segmentelor sunt determinate în planul de proiecție Stereo 70 și sunt rotunjite la 1 milimetru.

*** Distanța dintre puncte este formată din segmente cumulate ce sunt mai mici decât valoarea 1 milimetru.

**DATE DESPRE IMOBILUL NR. 4969**

Oficiul de Cadastru și Publicitate Imobiliară SUCEAVA
Biroul de Cadastru și Publicitate Imobiliară Câmpulung Moldovenesc

A. Partea I. Descrierea imobilului

TEREN Extravilan

Adresa: Jud. Suceava, Loc numit Fierului

Nr. Crt	Nr cadastral Nr. topografic	Suprafața* (mp)	Observații / Referințe
A1	32931	3.562	Sector cadastral:94 Teren neimprejmuț; Provenit din CF 32931, nr. cad. 32931

B. Partea II. Proprietari și acte

Inscrieri privitoare la dreptul de proprietate și alte drepturi reale		Referințe
344 / 10/01/2018		
Hotarare Judecatoreasca nr. 822, din 25/09/2017 emis de Judecătoria Câmpulung Moldovenesc;		
B1	Intabulare, drept de PROPRIETATE, dobandit prin Hotarare Judecatoreasca, cota actuala 3/16 1) MORARU ELENA	A1
B2	Intabulare, drept de PROPRIETATE, dobandit prin Hotarare Judecatoreasca, cota actuala 3/16 1) IACOBAN ROMAN	A1
16545 / 21/10/2021		
Act Notarial nr. 2628, din 20/10/2021 emis de Vasilit Niculina;		
B3	Intabulare, drept de PROPRIETATE ca bun propriu , cu titlu de donatie, dobandit prin Conventie, cota actuala 10/16 1) MORARU ELENA	A1

C. Partea III. SARCINI .

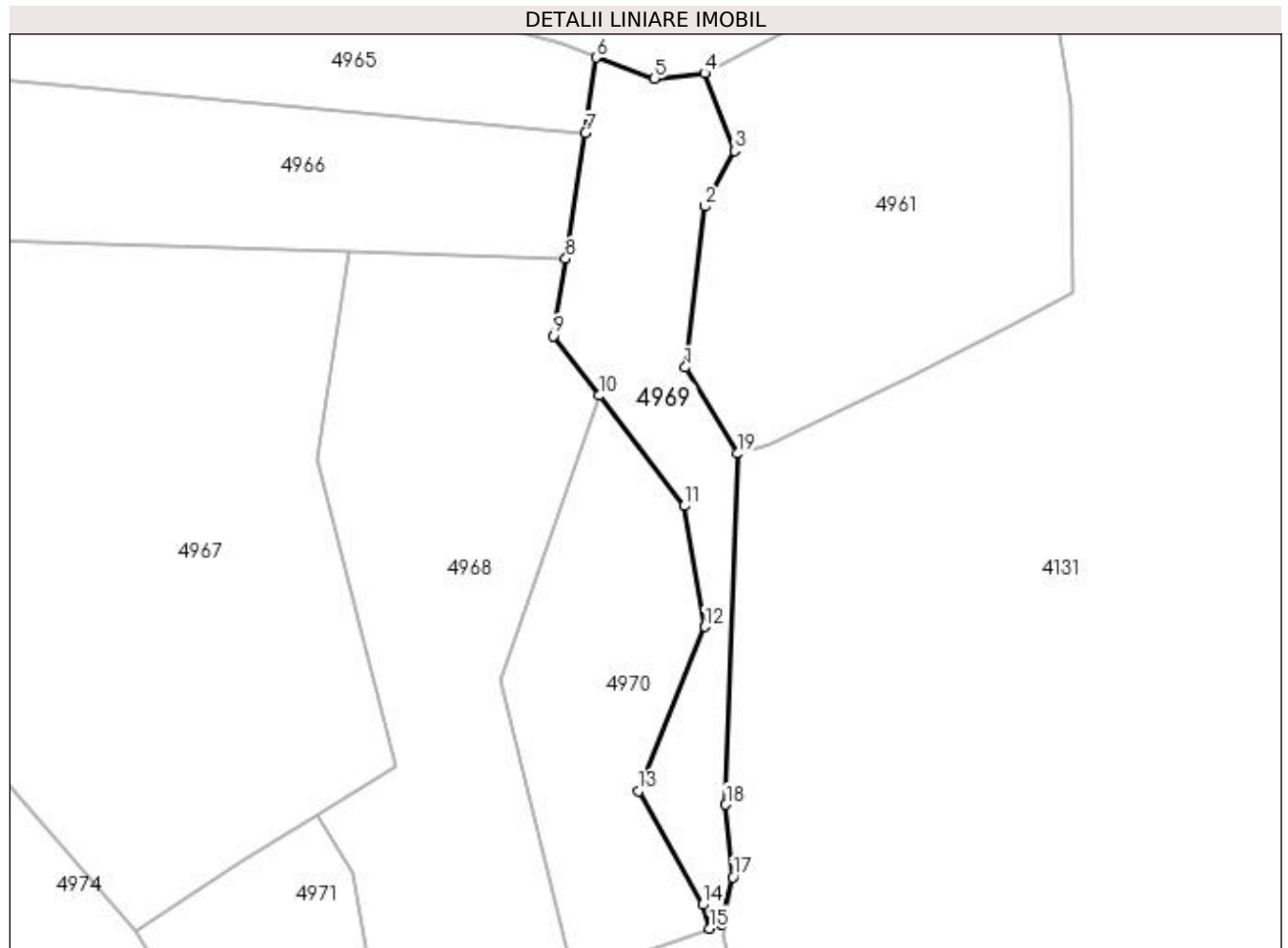
Inscrieri privind dezmembramintele dreptului de proprietate, drepturi reale de garanție și sarcini	Referințe
NU SUNT	

Anexa Nr. 1 La Partea I

Teren

Nr cadastral	Suprafața (mp)*	Observații / Referințe
32931	3.562	Provenit din CF 32931, nr. cad. 32931

* Suprafața este determinată în planul de proiecție Stereo 70.



Date referitoare la teren

Crt	Categorie folosință	Intra vilan	Suprafața (mp)	Tarla	Parcelă	Nr. topo	Observații / Referințe
1	pasune	NU	3.562	-	-	-	

Lungime Segmente

1) Valorile lungimilor segmentelor sunt obținute din proiecție în plan.

Punct început	X / Y	Punct sfârșit	X / Y	Lungime segment (** (m)
1	528.196,953 659.105,819	2	528.201,307 659.141,386	35.833
2	528.201,307 659.141,386	3	528.207,82 659.153,647	13.883
3	528.207,82 659.153,647	4	528.201,189 659.170,835	18.423
4	528.201,189 659.170,835	5	528.190,167 659.169,627	11.088
5	528.190,167 659.169,627	6	528.177,174 659.174,284	13.802

Punct început	X / Y	Punct sfârşit	X / Y	Lungime segment (** (m)
6	528.177,174 659.174,284	7	528.174,85 659.157,587	16.858
7	528.174,85 659.157,587	8	528.170,529 659.129,822	28.099
8	528.170,529 659.129,822	9	528.167,852 659.112,699	17.331
9	528.167,852 659.112,699	10	528.177,964 659.099,556	16.583
10	528.177,964 659.099,556	11	528.196,723 659.075,174	30.763
11	528.196,723 659.075,174	12	528.201,289 659.048,467	27.095
12	528.201,289 659.048,467	13	528.186,639 659.012,131	39.178
13	528.186,639 659.012,131	14	528.200,765 658.987,028	28.805
14	528.200,765 658.987,028	15	528.202,392 658.981,764	5.51
15	528.202,392 658.981,764	16	528.205,044 658.982,707	2.815
16	528.205,044 658.982,707	17	528.207,483 658.993,085	10.661
17	528.207,483 658.993,085	18	528.205,91 659.009,14	16.132
18	528.205,91 659.009,14	19	528.208,426 659.086,725	77.626
19	528.208,426 659.086,725	1	528.196,953 659.105,819	22.276

** Lungimile segmentelor sunt determinate în planul de proiecție Stereo 70 și sunt rotunjite la 1 milimetru.

*** Distanța dintre puncte este formată din segmente cumulate ce sunt mai mici decât valoarea 1 milimetru.

**DATE DESPRE IMOBILUL NR. 4970**

Oficiul de Cadastru și Publicitate Imobiliară SUCEAVA
Biroul de Cadastru și Publicitate Imobiliară Câmpulung Moldovenesc

A. Partea I. Descrierea imobilului

TEREN Extravilan

Adresa: Jud. Suceava, Loc numit Fierului

Nr. Crt	Nr cadastral Nr. topografic	Suprafața* (mp)	Observații / Referințe
A1	32355	3.592	Sector cadastral:94 Teren neimprejmuit; Provenit din CF 32355, nr. cad. 32355

B. Partea II. Proprietari și acte

Inscrieri privitoare la dreptul de proprietate și alte drepturi reale		Referințe
524 / 17/01/2017		
Hotarare Judecatoreasca nr. 233, din 18/02/2016 emis de Judecătoria Câmpulung Moldovenesc;		
B1	Intabulare, drept de PROPRIETATE cu titlu de mostenire, dobandit prin Hotarare Judecatoreasca, cota actuala 6/16 1) IACOBAN ROMAN 2) MORARU ELENA	A1
16546 / 21/10/2021		
Act Notarial nr. 2628, din 20/10/2021 emis de Vasilut Niculina;		
B2	Intabulare, drept de PROPRIETATE ca bun propriu , cu titlu de donatie, dobandit prin Conventie, cota actuala 10/16 1) MORARU ELENA	A1

C. Partea III. SARCINI .

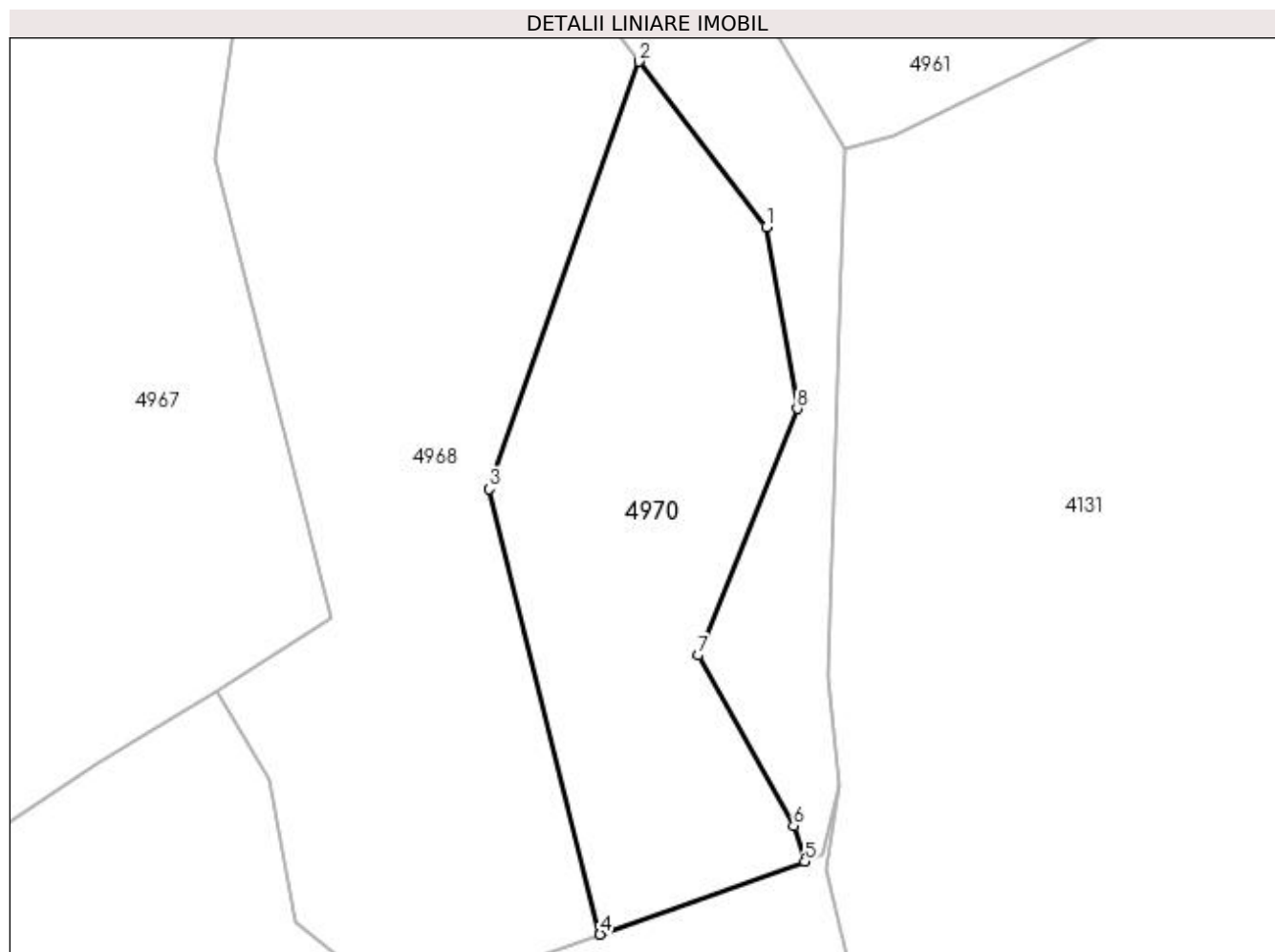
Inscrieri privind dezmembramintele dreptului de proprietate, drepturi reale de garanție și sarcini	Referințe
NU SUNT	

Anexa Nr. 1 La Partea I

Teren

Nr cadastral	Suprafața (mp)*	Observații / Referințe
32355	3.592	Provenit din CF 32355, nr. cad. 32355

* Suprafața este determinată în planul de proiecție Stereo 70.



Date referitoare la teren

Crt	Categorie folosință	Intra vilan	Suprafața (mp)	Tarla	Parcelă	Nr. topo	Observații / Referințe
1	pasune	NU	3.592	-	-	-	

Lungime Segmente

1) Valorile lungimilor segmentelor sunt obținute din proiecție în plan.

Punct început	X / Y	Punct sfârșit	X / Y	Lungime segment (** (m)
1	528.196,723 659.075,174	2	528.177,964 659.099,556	30.763
2	528.177,964 659.099,556	3	528.155,963 659.036,626	66.665
3	528.155,963 659.036,626	4	528.172,259 658.971,05	67.57
4	528.172,259 658.971,05	5	528.202,392 658.981,764	31.981
5	528.202,392 658.981,764	6	528.200,765 658.987,028	5.51

Punct început	X / Y	Punct sfârșit	X / Y	Lungime segment (** (m)
6	528.200,765 658.987,028	7	528.186,639 659.012,131	28.805
7	528.186,639 659.012,131	8	528.201,289 659.048,467	39.178
8	528.201,289 659.048,467	1	528.196,723 659.075,174	27.095

** Lungimile segmentelor sunt determinate în planul de proiecție Stereo 70 și sunt rotunjite la 1 milimetru.

*** Distanța dintre puncte este formată din segmente cumulate ce sunt mai mici decât valoarea 1 milimetru.

**DATE DESPRE IMOBILUL NR. 4971**

Oficiul de Cadastru și Publicitate Imobiliară SUCEAVA
Biroul de Cadastru și Publicitate Imobiliară Campulung Moldovenesc

A. Partea I. Descrierea imobilului

TEREN Extravilan

Adresa: Jud. Suceava, Loc numit Fierului

Nr. Crt	Nr cadastral Nr. topografic	Suprafața* (mp)	Observații / Referințe
A1		12.034	Sector cadastral:94 Teren neimprejmuit;

B. Partea II. Proprietari și acte

Inscrieri privitoare la dreptul de proprietate și alte drepturi reale	Referințe
4971 / 18/12/2022	
Act Normativ nr. Lege nr. 7, din 13/03/1996 emis de Parlamentul României;	
B1	A1
Intabulare, drept de PROPRIETATE, dobândit prin Lege, cota actuala 1/1	
1) NEIDENTIFICAT NEIDENTIFICAT	
4971 / 17/12/2022	
Act Administrativ nr. Adeverință nr. 1498, din 24/10/2022 emis de Primăria Comunei Pojorâta;	
B2	A1
Se notează posesia faptică în favoarea lui	
1) IACOBAN RODICA -AGLAIA	

C. Partea III. SARCINI .

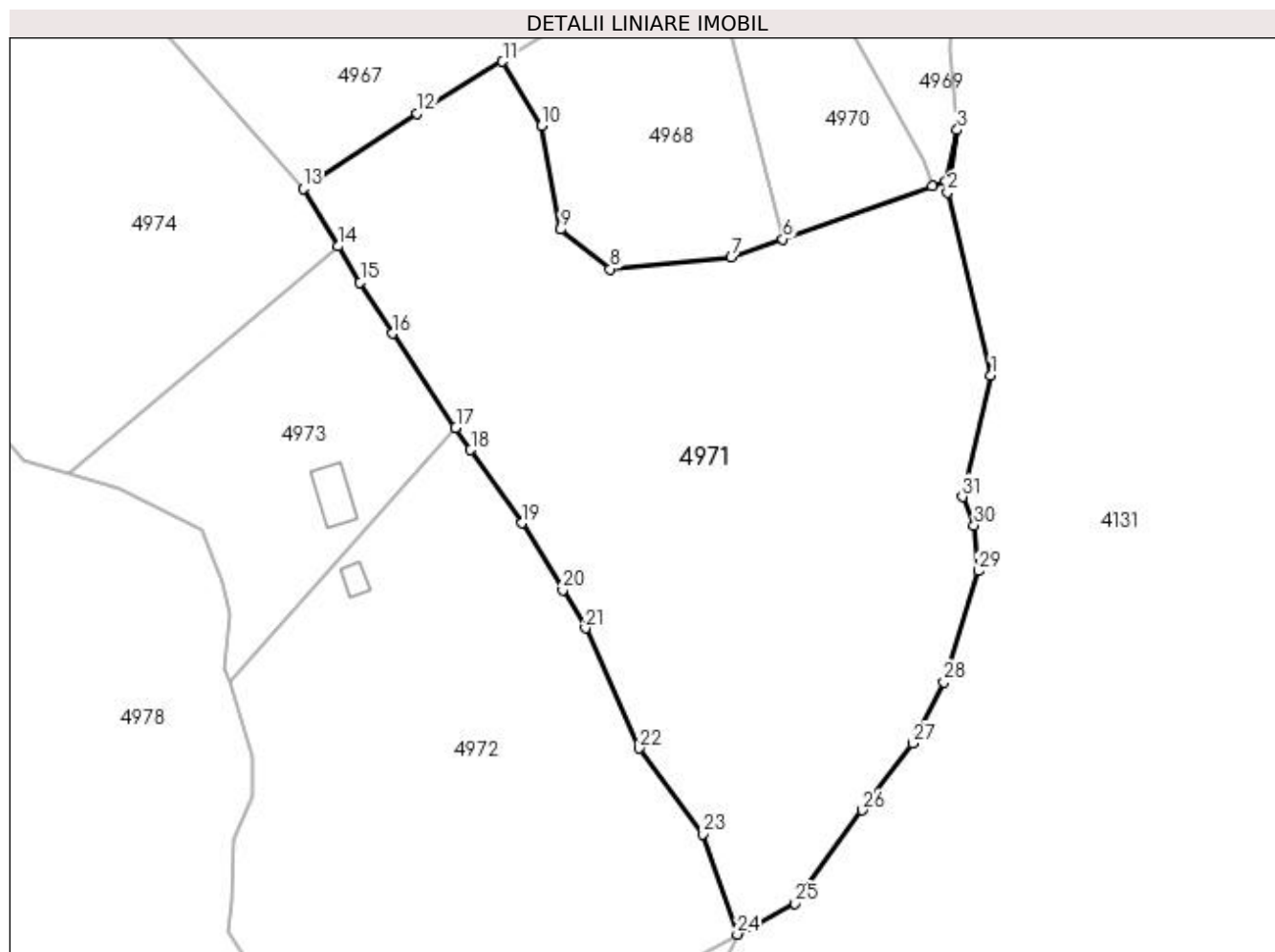
Inscrieri privind dezmembramintele dreptului de proprietate, drepturi reale de garanție și sarcini	Referințe
NU SUNT	

Anexa Nr. 1 La Partea I

Teren

Nr cadastral	Suprafața (mp)*	Observații / Referințe
	12.034	

* Suprafața este determinată în planul de proiecție Stereo 70.



Date referitoare la teren

Crt	Categorie folosință	Intra vilan	Suprafața (mp)	Tarla	Parcelă	Nr. topo	Observații / Referințe
1	pasune	NU	12.034	-	-	-	

Lungime Segmente

1) Valorile lungimilor segmentelor sunt obținute din proiecție în plan.

Punct început	X / Y	Punct sfârșit	X / Y	Lungime segment (** (m)
1	528.214,282 658.943,597	2	528.205,513 658.980,499	37.93
3	528.207,483 658.993,085	4	528.205,044 658.982,707	10.661
5	528.202,392 658.981,764	6	528.172,259 658.971,05	31.981
7	528.161,794 658.967,329	8	528.137,37 658.964,99	24.536
9	528.127,304 658.972,991	10	528.123,566 658.993,888	21.229

Punct început	X / Y	Punct sfârșit	X / Y	Lungime segment (** (m)
2	528.205,513 658.980,499	3	528.207,483 658.993,085	12.739
4	528.205,044 658.982,707	5	528.202,392 658.981,764	2.815
6	528.172,259 658.971,05	7	528.161,794 658.967,329	11.107
8	528.137,37 658.964,99	9	528.127,304 658.972,991	12.858
10	528.123,566 658.993,888	11	528.115,695 659.006,89	15.199

Punct început	X / Y	Punct sfârșit	X / Y	Lungime segment (** (m)
11	528.115,695 659.006,89	12	528.098,422 658.996,447	20.184
13	528.075,419 658.981,227	14	528.082,491 658.969,609	13.601
15	528.086,909 658.962,35	16	528.093,396 658.952,006	12.21
17	528.106,213 658.933,024	18	528.109,247 658.928,53	5.422
19	528.119,543 658.913,767	20	528.127,823 658.900,294	15.814
21	528.132,425 658.892,597	22	528.143,262 658.868,321	26.585
23	528.156,128 658.851,062	24	528.163,057 658.830,805	21.409
25	528.174,721 658.837,066	26	528.188,314 658.855,832	23.172
27	528.198,42 658.869,371	28	528.204,72 658.881,676	13.824
29	528.211,694 658.904,133	30	528.210,867 658.913,294	9.198
31	528.208,473 658.919,042	1	528.214,282 658.943,597	25.233

Punct început	X / Y	Punct sfârșit	X / Y	Lungime segment (** (m)
12	528.098,422 658.996,447	13	528.075,419 658.981,227	27.582
14	528.082,491 658.969,609	15	528.086,909 658.962,35	8.498
16	528.093,396 658.952,006	17	528.106,213 658.933,024	22.904
18	528.109,247 658.928,53	19	528.119,543 658.913,767	17.999
20	528.127,823 658.900,294	21	528.132,425 658.892,597	8.968
22	528.143,262 658.868,321	23	528.156,128 658.851,062	21.527
24	528.163,057 658.830,805	25	528.174,721 658.837,066	13.238
26	528.188,314 658.855,832	27	528.198,42 658.869,371	16.895
28	528.204,72 658.881,676	29	528.211,694 658.904,133	23.515
30	528.210,867 658.913,294	31	528.208,473 658.919,042	6.227

** Lungimile segmentelor sunt determinate în planul de proiecție Stereo 70 și sunt rotunjite la 1 milimetru.

*** Distanța dintre puncte este formată din segmente cumulate ce sunt mai mici decât valoarea 1 milimetru.

**DATE DESPRE IMOBILUL NR. 4972**

Oficiul de Cadastru și Publicitate Imobiliară SUCEAVA
Biroul de Cadastru și Publicitate Imobiliară Campulung Moldovenesc

A. Partea I. Descrierea imobilului

TEREN Extravilan

Adresa: Jud. Suceava, Loc numit Fierului

Nr. Crt	Nr cadastral Nr. topografic	Suprafața* (mp)	Observații / Referințe
A1	32344	10.375	Sector cadastral:94 Teren neimprijmuit; Provenit din CF 32344, nr. cad. 32344

Construcții

Crt	Nr cadastral Nr. topografic	Adresa	Observații / Referințe
A1.1		Jud. Suceava, Loc numit Fierului	Nr. niveluri:1; S. construita la sol:25 mp; S. construita desfasurata:25 mp; Anexă, P, constructie din lemn din 1965

B. Partea II. Proprietari și acte

Inscrieri privitoare la dreptul de proprietate și alte drepturi reale		Referințe
18943 / 11/12/2014		
Act Notarial nr. 66, din 07/05/2014 emis de BNP Vasilit Niculina;		
B1	Intabulare, drept de PROPRIETATE, dobandit prin Hotarare Judecatoreasca, cota actuala 3/32 1) IACOBAN IRINA	A1
B2	Intabulare, drept de PROPRIETATE, dobandit prin Hotarare Judecatoreasca, cota actuala 3/32 1) IACOBAN ROMAN	A1
16571 / 21/10/2021		
Act Notarial nr. 2627, din 20/10/2021 emis de Vasilit Niculina;		
B3	Intabulare, drept de PROPRIETATEcu titlu de donatie, dobandit prin Conventie, cota actuala 26/32 1) IACOBAN IRINA	A1
4972 / 18/12/2022		
Act Administrativ nr. Adeverință nr. 1700, din 02/11/2022 emis de Primăria Comunei Pojorâta;		
B4	Intabulare, drept de PROPRIETATE, dobandit prin Lege, cota actuala 1/1 1) IACOBAN IRINA 2) IACOBAN ROMAN	A1.1

C. Partea III. SARCINI .

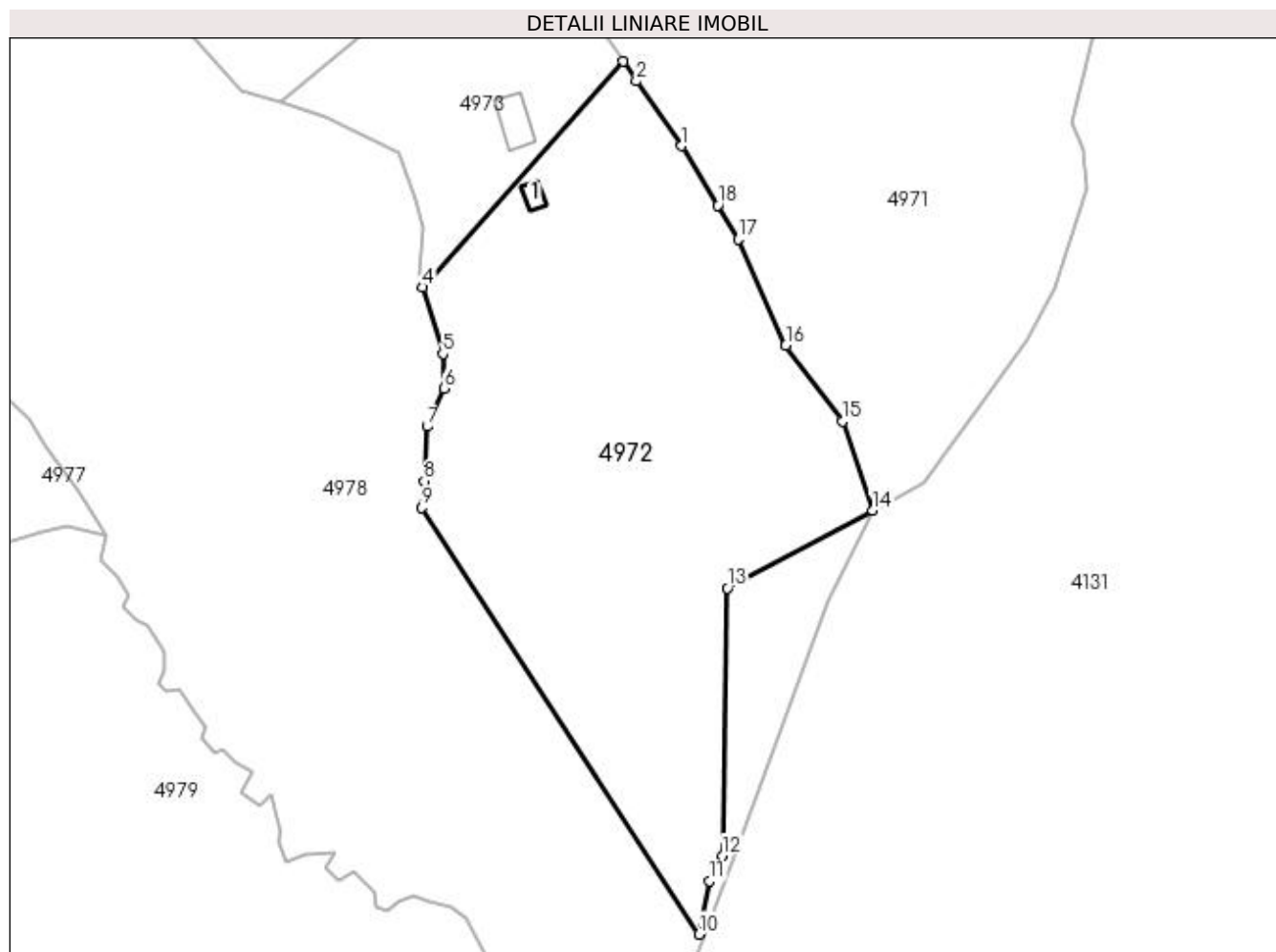
Inscrieri privind dezmembramintele dreptului de proprietate, drepturi reale de garanție și sarcini	Referințe
NU SUNT	

Anexa Nr. 1 La Partea I

Teren

Nr cadastral	Suprafața (mp)*	Observații / Referințe
32344	10.375	Provenit din CF 32344, nr. cad. 32344

* Suprafața este determinată în planul de proiecție Stereo 70.



Date referitoare la teren

Crt	Categorie folosință	Intra vilan	Suprafața (mp)	Tarla	Parcelă	Nr. topo	Observații / Referințe
1	pasune	NU	10.375	-	-	-	

Date referitoare la construcții

Crt	Număr	Destinație construcție	Supraf. (mp)	Situație juridică	Observații / Referințe
A1.1		construcții anexa	25	Cu acte	Nr. niveluri:1; S. construita la sol:25 mp; S. construita desfasurata:25 mp; Anexă, P, construcție din lemn din 1965

Lungime Segmente

1) Valorile lungimilor segmentelor sunt obținute din proiecție în plan.

Punct început	X / Y	Punct sfârșit	X / Y	Lungime segment (** (m)
1	528.119,543 658.913,767	2	528.109,247 658.928,53	17.999
2	528.109,247 658.928,53	3	528.106,213 658.933,024	5.422
3	528.106,213 658.933,024	4	528.060,497 658.881,599	68.808

Punct început	X / Y	Punct sfârșit	X / Y	Lungime segment (** (m)
4	528.060,497 658.881,599	5	528.065,153 658.866,46	15.839
5	528.065,153 658.866,46	6	528.065,345 658.858,535	7.927
6	528.065,345 658.858,535	7	528.061,553 658.849,885	9.445
7	528.061,553 658.849,885	8	528.060,902 658.837,459	12.443
8	528.060,902 658.837,459	9	528.060,321 658.831,411	6.076
9	528.060,321 658.831,411	10	528.123,479 658.734,231	115.9
10	528.123,479 658.734,231	11	528.125,97 658.746,349	12.371
11	528.125,97 658.746,349	12	528.128,848 658.752,205	6.525
12	528.128,848 658.752,205	13	528.130,011 658.813,113	60.919
13	528.130,011 658.813,113	14	528.163,057 658.830,805	37.484
14	528.163,057 658.830,805	15	528.156,128 658.851,062	21.409
15	528.156,128 658.851,062	16	528.143,262 658.868,321	21.527
16	528.143,262 658.868,321	17	528.132,425 658.892,597	26.585
17	528.132,425 658.892,597	18	528.127,823 658.900,294	8.968
18	528.127,823 658.900,294	1	528.119,543 658.913,767	15.814

** Lungimile segmentelor sunt determinate în planul de proiecție Stereo 70 și sunt rotunjite la 1 milimetru.

*** Distanța dintre puncte este formată din segmente cumulate ce sunt mai mici decât valoarea 1 milimetru.

**DATE DESPRE IMOBILUL NR. 4973**

Oficiul de Cadastru și Publicitate Imobiliară SUCEAVA
 Biroul de Cadastru și Publicitate Imobiliară Campulung Moldovenesc

A. Partea I. Descrierea imobilului

TEREN Extravilan

Adresa: Jud. Suceava, Loc numit Fierului

Nr. Crt	Nr cadastral Nr. topografic	Suprafața* (mp)	Observații / Referințe
A1	32356	2.890	Sector cadastral:94 Teren neimprejmuit; Provenit din CF 32356, nr. cad. 32356

Construcții

Crt	Nr cadastral Nr. topografic	Adresa	Observații / Referințe
A1.1		Jud. Suceava, Loc numit Fierului	Nr. niveluri:1; S. construita la sol:74 mp; S. construita desfasurata:74 mp; Anexă, P, constructie din lemn din 1965

B. Partea II. Proprietari și acte

Inscrieri privitoare la dreptul de proprietate și alte drepturi reale		Referințe
525 / 17/01/2017		
Hotarare Judecatoreasca nr. 233, din 18/02/2016 emis de Judecătoria Câmpulung Moldovenesc;		
B1	Intabulare, drept de PROPRIETATEcu titlu de mostenire, dobandit prin Hotarare Judecatoreasca, cota actuala 6/16 1) IACOBAN IRINA 2) IACOBAN ROMAN	A1
16568 / 21/10/2021		
Act Notarial nr. 2627, din 20/10/2021 emis de Vasilit Niculina;		
B2	Intabulare, drept de PROPRIETATEca bun propriu , cu titlu de donatie, dobandit prin Conventie, cota actuala 10/16 1) IACOBAN IRINA	A1
4973 / 18/12/2022		
Act Administrativ nr. Adeverință nr. 1700, din 02/11/2022 emis de Primăria Comunei Pojorâta;		
B3	Intabulare, drept de PROPRIETATE, dobandit prin Lege, cota actuala 1/1 1) IACOBAN IRINA 2) IACOBAN ROMAN	A1.1

C. Partea III. SARCINI .

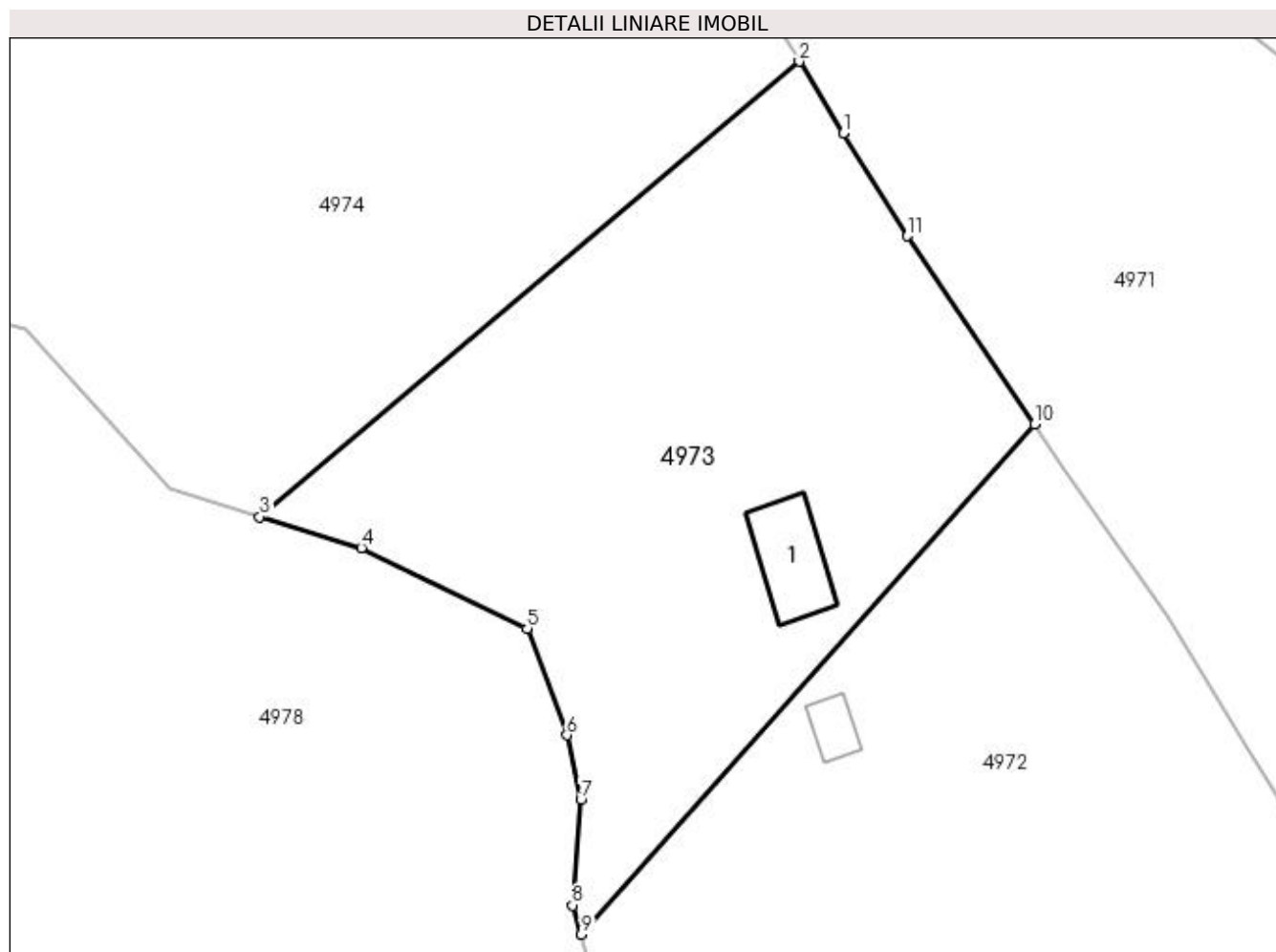
Inscrieri privind dezmembramintele dreptului de proprietate, drepturi reale de garanție și sarcini	Referințe
NU SUNT	

Anexa Nr. 1 La Partea I

Teren

Nr cadastral	Suprafața (mp)*	Observații / Referințe
32356	2.890	Provenit din CF 32356, nr. cad. 32356

* Suprafața este determinată în planul de proiecție Stereo 70.



Date referitoare la teren

Crt	Categorie folosință	Intra vilan	Suprafața (mp)	Tarla	Parcelă	Nr. topo	Observații / Referințe
1	pasune	NU	2.890	-	-	-	

Date referitoare la construcții

Crt	Număr	Destinație construcție	Supraf. (mp)	Situație juridică	Observații / Referințe
A1.1		construcții anexa	74	Cu acte	Nr. niveluri:1; S. construita la sol:74 mp; S. construita desfasurata:74 mp; Anexă, P, construcție din lemn din 1965

Lungime Segmente

1) Valorile lungimilor segmentelor sunt obținute din proiecție în plan.

Punct început	X / Y	Punct sfârșit	X / Y	Lungime segment (** (m)
1	528.086,909 658.962,35	2	528.082,491 658.969,609	8.498
2	528.082,491 658.969,609	3	528.028,068 658.923,706	71.197
3	528.028,068 658.923,706	4	528.038,306 658.920,557	10.711

Punct început	X / Y	Punct sfârșit	X / Y	Lungime segment (** (m)
4	528.038,306 658.920,557	5	528.055,043 658.912,45	18.597
5	528.055,043 658.912,45	6	528.059,058 658.901,697	11.478
6	528.059,058 658.901,697	7	528.060,457 658.895,234	6.613
7	528.060,457 658.895,234	8	528.059,595 658.884,533	10.736
8	528.059,595 658.884,533	9	528.060,497 658.881,599	3.07
9	528.060,497 658.881,599	10	528.106,213 658.933,024	68.808
10	528.106,213 658.933,024	11	528.093,396 658.952,006	22.904
11	528.093,396 658.952,006	1	528.086,909 658.962,35	12.21

** Lungimile segmentelor sunt determinate în planul de proiecție Stereo 70 și sunt rotunjite la 1 milimetru.

*** Distanța dintre puncte este formată din segmente cumulate ce sunt mai mici decât valoarea 1 milimetru.

**DATE DESPRE IMOBILUL NR. 4974**

Oficiul de Cadastru și Publicitate Imobiliară SUCEAVA
Biroul de Cadastru și Publicitate Imobiliară Campulung Moldovenesc

A. Partea I. Descrierea imobilului

TEREN Necunoscut

Adresa: Loc. Valea Putnei, Jud. Suceava, Loc numit Fierului

Nr. Crt	Nr cadastral Nr. topografic	Suprafața* (mp)	Observații / Referințe
A1	31940	22.388	Sector cadastral:94 Teren neimprejmuit; Provenit din CF 31940, nr. cad. 31940

B. Partea II. Proprietari și acte

Inscrieri privitoare la dreptul de proprietate și alte drepturi reale	Referințe	
6903 / 09/05/2014		
Act Notarial nr. 66, din 07/05/2014 emis de Vasilut Niculina;		
B1	Intabulare, drept de PROPRIETATE, dobandit prin Succesiune, cota actuala 3/16 1) IACOBAN ROMAN	A1
B2	Intabulare, drept de PROPRIETATE, dobandit prin Succesiune, cota actuala 3/16 1) IACOBAN IRINA	A1
16570 / 21/10/2021		
Act Notarial nr. 2627, din 20/10/2021 emis de Vasilut Niculina;		
B3	Intabulare, drept de PROPRIETATEcu titlu de donatie, dobandit prin Conventie, cota actuala 10/16 1) IACOBAN IRINA	A1

C. Partea III. SARCINI .

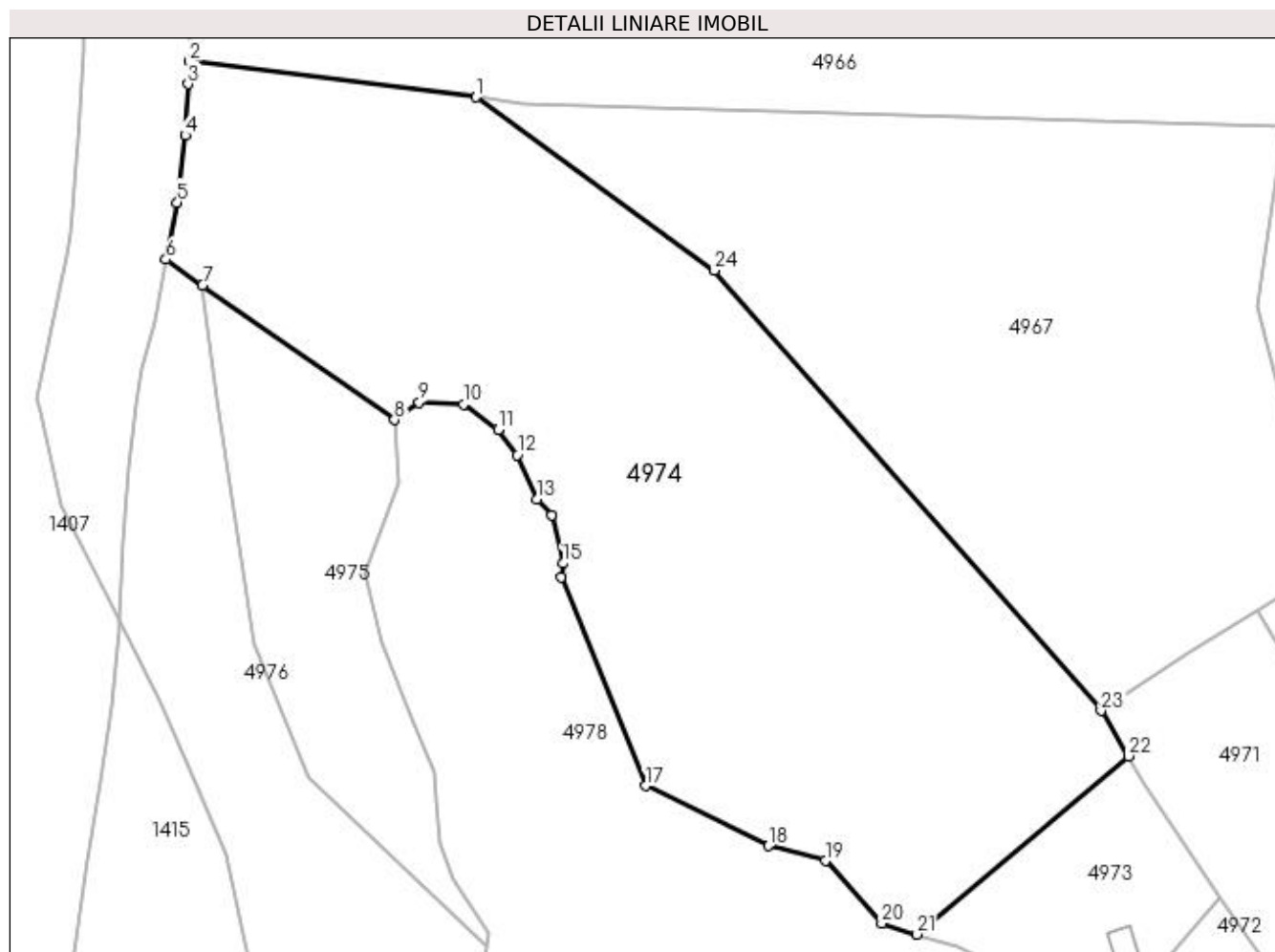
Inscrieri privind dezmembramintele dreptului de proprietate, drepturi reale de garanție și sarcini	Referințe
NU SUNT	

Anexa Nr. 1 La Partea I

Teren

Nr cadastral	Suprafața (mp)*	Observații / Referințe
31940	22.388	Provenit din CF 31940, nr. cad. 31940

* Suprafața este determinată în planul de proiecție Stereo 70.



Date referitoare la teren

Crt	Categorie folosință	Intra vilan	Suprafața (mp)	Tarla	Parcelă	Nr. topo	Observații / Referințe
1	faneata	DA	11.150	-	-	-	
2	faneata	NU	11.238	-	-	-	

Lungime Segmente

1) Valorile lungimilor segmentelor sunt obținute din proiecție în plan.

Punct început	X / Y	Punct sfârșit	X / Y	Lungime segment (** (m)
1	527.914,472 659.139,142	2	527.840,621 659.148,354	74.423
3	527.840,347 659.142,556	4	527.839,654 659.129,372	13.202
5	527.837,585 659.112,081	6	527.834,621 659.097,43	14.948
7	527.844,052 659.090,808	8	527.893,504 659.056,084	60.426

Punct început	X / Y	Punct sfârșit	X / Y	Lungime segment (** (m)
2	527.840,621 659.148,354	3	527.840,347 659.142,556	5.804
4	527.839,654 659.129,372	5	527.837,585 659.112,081	17.414
6	527.834,621 659.097,43	7	527.844,052 659.090,808	11.524
8	527.893,504 659.056,084	9	527.899,87 659.060,585	7.796

Punct început	X / Y	Punct sfârșit	X / Y	Lungime segment (** (m)
9	527.899,87 659.060,585	10	527.911,256 659.060,124	11.395
11	527.920,18 659.053,577	12	527.925,106 659.047,05	8.177
13	527.930,075 659.035,718	14	527.934,011 659.031,601	5.696
15	527.936,857 659.019,199	16	527.936,448 659.015,714	3.509
17	527.958,183 658.961,901	18	527.989,807 658.946,456	35.194
19	528.004,495 658.942,625	20	528.018,977 658.926,501	21.673
21	528.028,068 658.923,706	22	528.082,491 658.969,609	71.197
23	528.075,419 658.981,227	24	527.975,869 659.094,6	150.876

Punct început	X / Y	Punct sfârșit	X / Y	Lungime segment (** (m)
10	527.911,256 659.060,124	11	527.920,18 659.053,577	11.068
12	527.925,106 659.047,05	13	527.930,075 659.035,718	12.374
14	527.934,011 659.031,601	15	527.936,857 659.019,199	12.724
16	527.936,448 659.015,714	17	527.958,183 658.961,901	58.037
18	527.989,807 658.946,456	19	528.004,495 658.942,625	15.179
20	528.018,977 658.926,501	21	528.028,068 658.923,706	9.511
22	528.082,491 658.969,609	23	528.075,419 658.981,227	13.601
24	527.975,869 659.094,6	1	527.914,472 659.139,142	75.852

** Lungimile segmentelor sunt determinate în planul de proiecție Stereo 70 și sunt rotunjite la 1 milimetru.

*** Distanța dintre puncte este formată din segmente cumulate ce sunt mai mici decât valoarea 1 milimetru.

**DATE DESPRE IMOBILUL NR. 4975**

Oficiul de Cadastru și Publicitate Imobiliară SUCEAVA
Biroul de Cadastru și Publicitate Imobiliară Câmpulung Moldovenesc

A. Partea I. Descrierea imobilului

TEREN Necunoscut

Adresa: Loc. Valea Putnei, Jud. Suceava, Loc numit Fierului

Nr. Crt	Nr cadastral Nr. topografic	Suprafața* (mp)	Observații / Referințe
A1	32360	4.702	Sector cadastral:94 Teren neimprejmuit; Provenit din CF 32360, nr. cad. 32360

B. Partea II. Proprietari și acte

Inscrieri privitoare la dreptul de proprietate și alte drepturi reale		Referințe
523 / 17/01/2017		
Act Administrativ nr. 233, din 18/02/2016 emis de Judecătoria Câmpulung Moldovenesc;		
B1	Intabulare, drept de PROPRIETATEcu titlu de mostenire, dobandit prin Hotarare Judecatoreasca, cota actuala 6/16 1) IACOBAN IOAN 2) IACOBAN ROMAN	A1
16557 / 21/10/2021		
Act Notarial nr. 2629, din 20/10/2021 emis de Vasilit Niculina;		
B2	Intabulare, drept de PROPRIETATEca bun propriu , cu titlu de donatie, dobandit prin Conventie, cota actuala 10/16 1) IACOBAN IOAN	A1

C. Partea III. SARCINI .

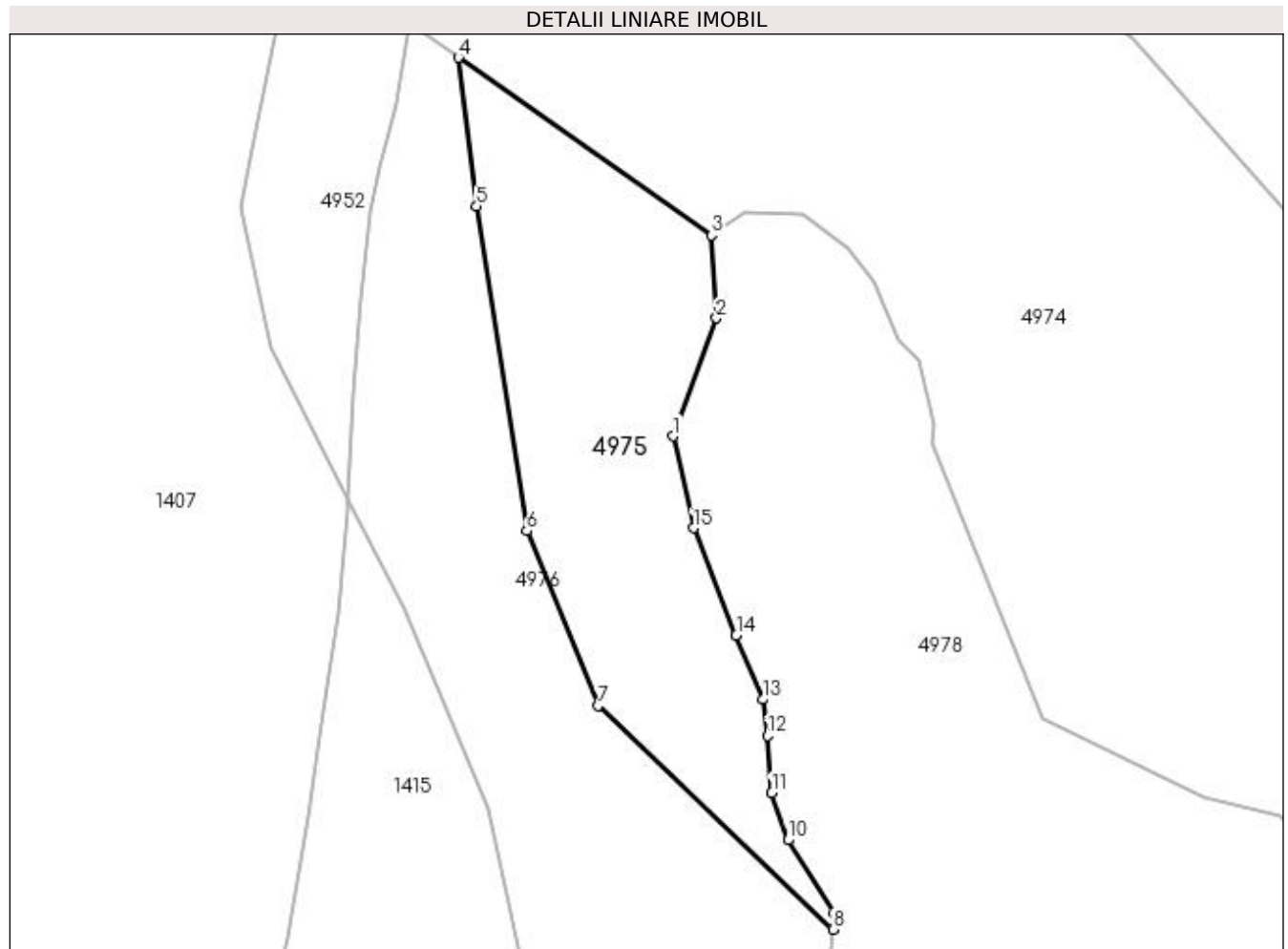
Inscrieri privind dezmembramintele dreptului de proprietate, drepturi reale de garanție și sarcini	Referințe
NU SUNT	

Anexa Nr. 1 La Partea I

Teren

Nr cadastral	Suprafața (mp)*	Observații / Referințe
32360	4.702	Provenit din CF 32360, nr. cad. 32360

* Suprafața este determinată în planul de proiecție Stereo 70.



Date referitoare la teren

Crt	Categorie folosință	Intravilan	Suprafața (mp)	Tarla	Parcelă	Nr. topo	Observații / Referințe
1	pasune	DA	2.216	-	-	-	
2	pasune	NU	2.486	-	-	-	

Lungime Segmente

1) Valorile lungimilor segmentelor sunt obținute din proiecție în plan.

Punct început	X / Y	Punct sfârșit	X / Y	Lungime segment (** (m)
1	527.886,05 659.016,868	2	527.894,472 659.039,955	24.575
2	527.894,472 659.039,955	3	527.893,504 659.056,084	16.158
3	527.893,504 659.056,084	4	527.844,052 659.090,808	60.426
4	527.844,052 659.090,808	5	527.847,643 659.061,76	29.269

Punct început	X / Y	Punct sfârşit	X / Y	Lungime segment (** (m)
5	527.847,643 659.061,76	6	527.857,46 658.998,397	64.119
6	527.857,46 658.998,397	7	527.871,366 658.964,222	36.896
7	527.871,366 658.964,222	8	527.917,248 658.920,571	63.329
8	527.917,248 658.920,571	9	527.917,578 658.923,764	3.21
9	527.917,578 658.923,764	10	527.908,455 658.938,021	16.926
10	527.908,455 658.938,021	11	527.905,325 658.947,235	9.731
11	527.905,325 658.947,235	12	527.904,453 658.958,39	11.189
12	527.904,453 658.958,39	13	527.903,555 658.965,469	7.136
13	527.903,555 658.965,469	14	527.898,35 658.978,004	13.573
14	527.898,35 658.978,004	15	527.890,032 658.998,971	22.557
15	527.890,032 658.998,971	1	527.886,05 659.016,868	18.335

** Lungimile segmentelor sunt determinate în planul de proiecție Stereo 70 și sunt rotunjite la 1 milimetru.

*** Distanța dintre puncte este formată din segmente cumulate ce sunt mai mici decât valoarea 1 milimetru.

**DATE DESPRE IMOBILUL NR. 4976**

Oficiul de Cadastru și Publicitate Imobiliară SUCEAVA
Biroul de Cadastru și Publicitate Imobiliară Câmpulung Moldovenesc

A. Partea I. Descrierea imobilului

TEREN Necunoscut

Adresa: Loc. Valea Putnei, Jud. Suceava, Loc numit Fierului

Nr. Crt	Nr cadastral Nr. topografic	Suprafața* (mp)	Observații / Referințe
A1	32417	7.822	Sector cadastral:94 Teren neimprejmuit; Provenit din CF 32417, nr. cad. 32417

B. Partea II. Proprietari și acte

Inscrieri privitoare la dreptul de proprietate și alte drepturi reale		Referințe
521 / 17/01/2017		
Hotarare Judecatoreasca nr. 401, din 31/03/2016 emis de Judecătoria Câmpulung Moldovenesc;		
B1	Intabulare, drept de PROPRIETATEcu titlu de mostenire, dobandit prin Hotarare Judecatoreasca, cota actuala 6/16 1) IACOBAN IOAN 2) IACOBAN ROMAN	A1
16558 / 21/10/2021		
Act Notarial nr. 2629, din 20/10/2021 emis de Vasilut Niculina;		
B2	Intabulare, drept de PROPRIETATEca bun propriu , cu titlu de donatie, dobandit prin Conventie, cota actuala 10/16 1) IACOBAN IOAN	A1

C. Partea III. SARCINI .

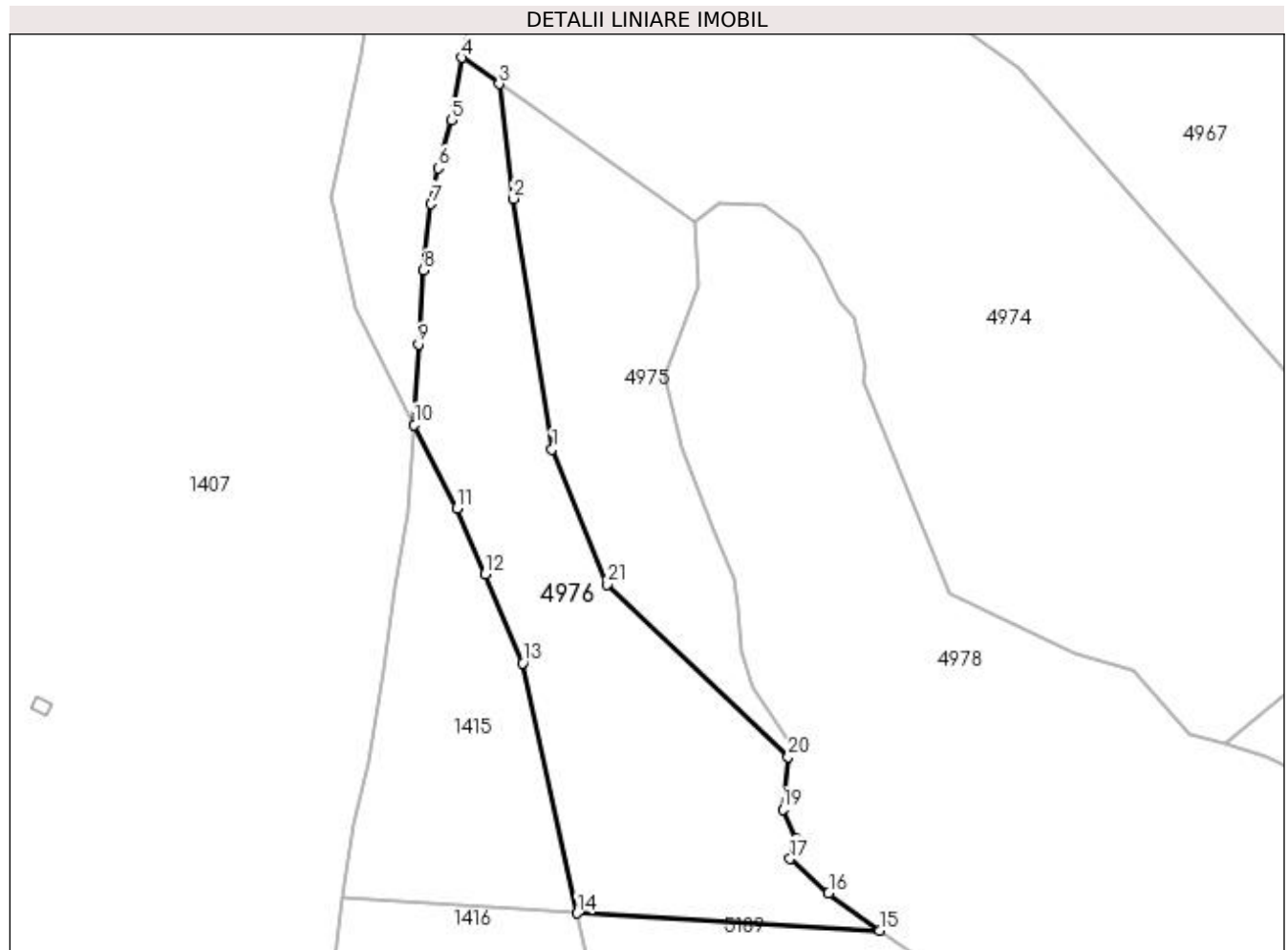
Inscrieri privind dezmembramintele dreptului de proprietate, drepturi reale de garanție și sarcini	Referințe
NU SUNT	

Anexa Nr. 1 La Partea I

Teren

Nr cadastral	Suprafața (mp)*	Observații / Referințe
32417	7.822	Provenit din CF 32417, nr. cad. 32417

* Suprafața este determinată în planul de proiecție Stereo 70.



Date referitoare la teren

Crt	Categorie folosință	Intravilan	Suprafața (mp)	Tarla	Parcelă	Nr. topo	Observații / Referințe
1	pasune	DA	1.635	-	-	-	
2	pasune	NU	6.187	-	-	-	

Lungime Segmente

1) Valorile lungimilor segmentelor sunt obținute din proiecție în plan.

Punct început	X / Y	Punct sfârșit	X / Y	Lungime segment (** (m)
1	527.857,46 658.998,397	2	527.847,643 659.061,76	64.119
3	527.844,052 659.090,808	4	527.834,621 659.097,43	11.524
5	527.832,021 659.081,649	6	527.828,627 659.069,484	12.63
7	527.826,866 659.060,415	8	527.824,86 659.043,622	16.912

Punct început	X / Y	Punct sfârșit	X / Y	Lungime segment (** (m)
2	527.847,643 659.061,76	3	527.844,052 659.090,808	29.269
4	527.834,621 659.097,43	5	527.832,021 659.081,649	15.994
6	527.828,627 659.069,484	7	527.826,866 659.060,415	9.238
8	527.824,86 659.043,622	9	527.823,682 659.024,923	18.736

Punct început	X / Y	Punct sfârșit	X / Y	Lungime segment (** (m)
9	527.823,682 659.024,923	10	527.822,587 659.004,564	20.388
11	527.833,304 658.983,394	12	527.840,423 658.966,785	18.07
13	527.850,068 658.944,282	14	527.863,741 658.880,968	64.774
15	527.940,336 658.876,643	16	527.927,441 658.886,113	15.999
17	527.917,725 658.894,759	18	527.919,309 658.899,903	5.382
19	527.915,877 658.907,288	20	527.917,248 658.920,571	13.354
21	527.871,366 658.964,222	1	527.857,46 658.998,397	36.896

Punct început	X / Y	Punct sfârșit	X / Y	Lungime segment (** (m)
10	527.822,587 659.004,564	11	527.833,304 658.983,394	23.728
12	527.840,423 658.966,785	13	527.850,068 658.944,282	24.483
14	527.863,741 658.880,968	15	527.940,336 658.876,643	76.717
16	527.927,441 658.886,113	17	527.917,725 658.894,759	13.006
18	527.919,309 658.899,903	19	527.915,877 658.907,288	8.144
20	527.917,248 658.920,571	21	527.871,366 658.964,222	63.329

** Lungimile segmentelor sunt determinate în planul de proiecție Stereo 70 și sunt rotunjite la 1 milimetru.

*** Distanța dintre puncte este formată din segmente cumulate ce sunt mai mici decât valoarea 1 milimetru.

**DATE DESPRE IMOBILUL NR. 4977**

Oficiul de Cadastru și Publicitate Imobiliară SUCEAVA
Biroul de Cadastru și Publicitate Imobiliară Campulung Moldovenesc

A. Partea I. Descrierea imobilului

TEREN Extravilan

Adresa: Jud. Suceava, Loc numit Fierului

Nr. Crt	Nr cadastral Nr. topografic	Suprafața* (mp)	Observații / Referințe
A1	31936	7.476	Sector cadastral:94 Teren neimprejmuit; CF 31936, nr. top. 428/3

B. Partea II. Proprietari și acte

Inscrieri privitoare la dreptul de proprietate și alte drepturi reale	Referințe
4977 / 18/12/2022	
Act Normativ nr. Lege nr. 7, din 13/03/1996 emis de Parlamentul României;	
B1	A1
Intabulare, drept de PROPRIETATE, dobândit prin Lege, cota actuala 1/1 1) NEIDENTIFICAT NEIDENTIFICAT	
4977 / 17/12/2022	
Act Administrativ nr. Adeverință nr. 1499, din 24/10/2022 emis de Primăria Comunei Pojorâta;	
B2	A1
Se notează posesia faptică în favoarea lui 1) IACOBAN ALEXANDRA	

C. Partea III. SARCINI .

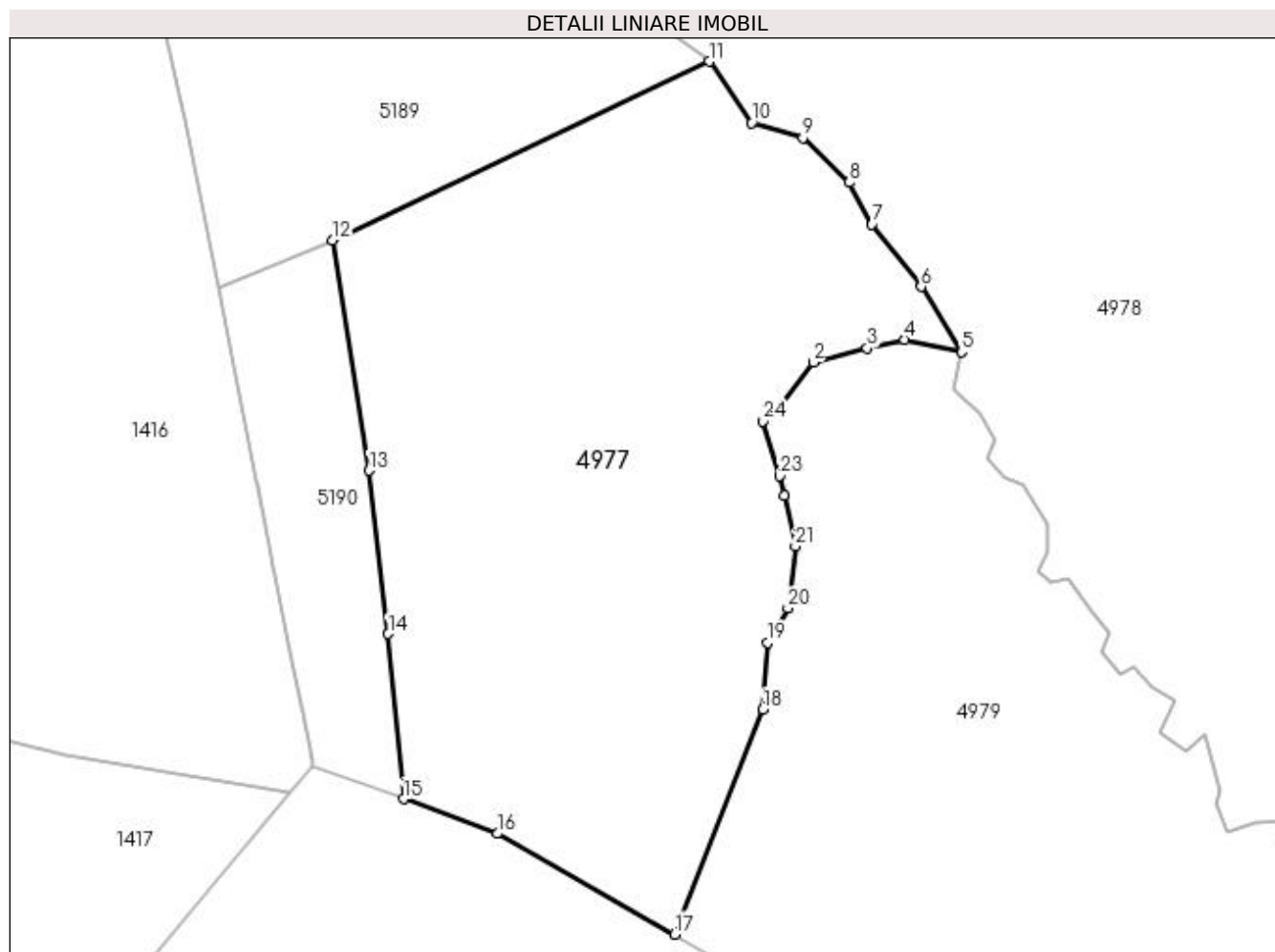
Inscrieri privind dezmembramintele dreptului de proprietate, drepturi reale de garanție și sarcini	Referințe
NU SUNT	

Anexa Nr. 1 La Partea I

Teren

Nr cadastral	Suprafața (mp)*	Observații / Referințe
31936	7.476	CF 31936, nr. topo. 428/3

* Suprafața este determinată în planul de proiecție Stereo 70.



Date referitoare la teren

Crt	Categorie folosință	Intra vilan	Suprafața (mp)	Tarla	Parcelă	Nr. topo	Observații / Referințe
1	pasune	NU	7.476	-	-	-	

Lungime Segmente

1) Valorile lungimilor segmentelor sunt obținute din proiecție în plan.

Punct început	X / Y	Punct sfârșit	X / Y	Lungime segment (** (m)
1	527.959,869 658.816,228	2	527.965,443 658.823,573	9.221
3	527.973,817 658.825,766	4	527.979,632 658.827,097	5.965
5	527.988,392 658.825,179	6	527.982,159 658.835,34	11.92
7	527.974,557 658.845,007	8	527.971,034 658.851,456	7.349
9	527.963,836 658.858,378	10	527.955,88 658.860,669	8.279

Punct început	X / Y	Punct sfârșit	X / Y	Lungime segment (** (m)
2	527.965,443 658.823,573	3	527.973,817 658.825,766	8.656
4	527.979,632 658.827,097	5	527.988,392 658.825,179	8.968
6	527.982,159 658.835,34	7	527.974,557 658.845,007	12.298
8	527.971,034 658.851,456	9	527.963,836 658.858,378	9.986
10	527.955,88 658.860,669	11	527.949,343 658.870,185	11.545

Punct început	X / Y	Punct sfârșit	X / Y	Lungime segment (** (m)
11	527.949,343 658.870,185	12	527.891,017 658.842,498	64.564
13	527.896,63 658.806,859	14	527.899,613 658.781,546	25.488
15	527.901,952 658.756,006	16	527.916,51 658.750,625	15.521
17	527.943,991 658.735,023	18	527.957,648 658.769,851	37.41
19	527.958,397 658.780,226	20	527.961,523 658.785,535	6.161
21	527.962,658 658.795,101	22	527.960,95 658.802,996	8.078
23	527.960,2 658.806,005	24	527.957,708 658.814,469	8.823

Punct început	X / Y	Punct sfârșit	X / Y	Lungime segment (** (m)
12	527.891,017 658.842,498	13	527.896,63 658.806,859	36.078
14	527.899,613 658.781,546	15	527.901,952 658.756,006	25.647
16	527.916,51 658.750,625	17	527.943,991 658.735,023	31.601
18	527.957,648 658.769,851	19	527.958,397 658.780,226	10.402
20	527.961,523 658.785,535	21	527.962,658 658.795,101	9.633
22	527.960,95 658.802,996	23	527.960,2 658.806,005	3.101
24	527.957,708 658.814,469	1	527.959,869 658.816,228	2.786

** Lungimile segmentelor sunt determinate în planul de proiecție Stereo 70 și sunt rotunjite la 1 milimetru.

*** Distanța dintre puncte este formată din segmente cumulate ce sunt mai mici decât valoarea 1 milimetru.

**DATE DESPRE IMOBILUL NR. 4978**

Oficiul de Cadastru și Publicitate Imobiliară SUCEAVA
Biroul de Cadastru și Publicitate Imobiliară Campulung Moldovenesc

A. Partea I. Descrierea imobilului

TEREN Necunoscut

Adresa: Loc. Valea Putnei, Jud. Suceava, Loc numit Fierului

Nr. Crt	Nr cadastral Nr. topografic	Suprafața* (mp)	Observații / Referințe
A1	32000	28.271	Sector cadastral:94 Teren neimprejmuit; CF 32000, nr. top. 405/17

B. Partea II. Proprietari și acte

Inscrieri privitoare la dreptul de proprietate și alte drepturi reale		Referințe
4978 / 18/12/2022		
Act Normativ nr. Lege nr. 7, din 13/03/1996 emis de Parlamentul României;		
B1	Inscrierea provizorie, drept de PROPRIETATE, dobandit prin Lege, cota actuala 1/1 1) COMUNA POJORÂTA, CIF:4441425	A1

C. Partea III. SARCINI .

Inscrieri privind dezmembramintele dreptului de proprietate, drepturi reale de garanție și sarcini	Referințe
NU SUNT	

Punct început	X / Y	Punct sfârșit	X / Y	Lungime segment	Punct început	X / Y	Punct sfârșit	X / Y	Lungime segment	Punct început	X / Y	Punct sfârșit	X / Y	Lungime segment
16	527.911,256 659.060,124	17	527.899,87 659.060,585	11.39 5	17	527.899,87 659.060,585	18	527.893,504 659.056,084	7.796	18	527.893,504 659.056,084	19	527.894,472 659.039,955	16.15 8
19	527.894,472 659.039,955	20	527.886,05 659.016,868	24.57 5	20	527.886,05 659.016,868	21	527.890,032 658.998,971	18.33 5	21	527.890,032 658.998,971	22	527.898,35 658.978,004	22.55 7
22	527.898,35 658.978,004	23	527.903,555 658.965,469	13.57 3	23	527.903,555 658.965,469	24	527.904,453 658.958,39	7.136	24	527.904,453 658.958,39	25	527.905,325 658.947,235	11.18 9
25	527.905,325 658.947,235	26	527.908,455 658.938,021	9.731	26	527.908,455 658.938,021	27	527.917,578 658.923,764	16.92 6	27	527.917,578 658.923,764	28	527.917,248 658.920,571	3.21
28	527.917,248 658.920,571	29	527.915,877 658.907,288	13.35 4	29	527.915,877 658.907,288	30	527.919,309 658.899,903	8.144	30	527.919,309 658.899,903	31	527.917,725 658.894,759	5.382
31	527.917,725 658.894,759	32	527.927,441 658.886,113	13.00 6	32	527.927,441 658.886,113	33	527.940,336 658.876,643	15.99 9	33	527.940,336 658.876,643	34	527.949,343 658.870,185	11.08 3
34	527.949,343 658.870,185	35	527.955,88 658.860,669	11.54 5	35	527.955,88 658.860,669	36	527.963,836 658.858,378	8.279	36	527.963,836 658.858,378	37	527.971,034 658.851,456	9.986
37	527.971,034 658.851,456	38	527.974,557 658.845,007	7.349	38	527.974,557 658.845,007	39	527.982,159 658.835,34	12.29 8	39	527.982,159 658.835,34	40	527.988,392 658.825,179	11.92
40	527.988,392 658.825,179	41	527.987,258 658.819,454	5.836	41	527.987,258 658.819,454	42	527.988,204 658.818,571	1.294	42	527.988,204 658.818,571	43	527.991,191 658.815,593	4.218
43	527.991,191 658.815,593	44	527.993,738 658.811,507	4.815	44	527.993,738 658.811,507	45	527.992,418 658.808,846	2.97	45	527.992,418 658.808,846	46	527.995,104 658.805,698	4.138
46	527.995,104 658.805,698	47	527.997,889 658.804,542	3.015	47	527.997,889 658.804,542	48	528.001,641 658.798,663	6.974	48	528.001,641 658.798,663	49	528.001,637 658.794,261	4.402
49	528.001,637 658.794,261	50	528.000,415 658.791,149	3.343	50	528.000,415 658.791,149	51	528.002,262 658.789,572	2.429	51	528.002,262 658.789,572	52	528.005,03 658.790,233	2.846
52	528.005,03 658.790,233	53	528.008,681 658.784,807	6.54	53	528.008,681 658.784,807	54	528.011,27 658.781,631	4.098	54	528.011,27 658.781,631	55	528.010,274 658.778,91	2.898
55	528.010,274 658.778,91	56	528.013,022 658.775,319	4.522	56	528.013,022 658.775,319	57	528.015,105 658.776,536	2.412	57	528.015,105 658.776,536	58	528.017,94 658.773,307	4.297
58	528.017,94 658.773,307	59	528.021,545 658.771,187	4.182	59	528.021,545 658.771,187	60	528.019,26 658.766,427	5.28	60	528.019,26 658.766,427	61	528.023,263 658.763,432	4.999
61	528.023,263 658.763,432	62	528.026,019 658.765,929	3.719	62	528.026,019 658.765,929	63	528.028,332 658.757,355	8.881	63	528.028,332 658.757,355	64	528.027,897 658.755,316	2.085
64	528.027,897 658.755,316	65	528.029,537 658.750,917	4.695	65	528.029,537 658.750,917	66	528.033,925 658.752,463	4.652	66	528.033,925 658.752,463	67	528.040,563 658.752,746	6.644
67	528.040,563 658.752,746	68	528.038,337 658.749,55	3.895	68	528.038,337 658.749,55	69	528.041,517 658.746,259	4.576	69	528.041,517 658.746,259	70	528.044,916 658.748,478	4.059
70	528.044,916 658.748,478	71	528.047,06 658.746,535	2.893	71	528.047,06 658.746,535	72	528.049,524 658.744,052	3.498	72	528.049,524 658.744,052	73	528.049,938 658.740,562	3.514
73	528.049,938 658.740,562	74	528.052,528 658.739,546	2.782	74	528.052,528 658.739,546	75	528.054,933 658.741,62	3.176	75	528.054,933 658.741,62	76	528.058,404 658.742,845	3.681
76	528.058,404 658.742,845	77	528.062,125 658.741,829	3.857	77	528.062,125 658.741,829	78	528.067,152 658.740,265	5.265	78	528.067,152 658.740,265	79	528.070,319 658.738,062	3.858
79	528.070,319 658.738,062	80	528.075,092 658.729,084	10.16 8	80	528.075,092 658.729,084	81	528.079,702 658.720,433	9.803	81	528.079,702 658.720,433	82	528.083,747 658.714,659	7.05
82	528.083,747 658.714,659	83	528.094,45 658.707,999	12.60 6	83	528.094,45 658.707,999	84	528.095,524 658.707,301	1.281	84	528.095,524 658.707,301	85	528.099,663 658.702,074	6.667
85	528.099,663 658.702,074	86	528.104,091 658.694,772	8.54	86	528.104,091 658.694,772	87	528.105,142 658.690,099	4.79	87	528.105,142 658.690,099	88	528.115,41 658.710,074	22.46
88	528.115,41 658.710,074	89	528.131,566 658.752,191	45.10 9	89	528.131,566 658.752,191	90	528.152,749 658.810,241	61.79 4	90	528.152,749 658.810,241	91	528.163,057 658.830,805	23.00 3
91	528.163,057 658.830,805	92	528.130,011 658.813,113	37.48 4	92	528.130,011 658.813,113	93	528.128,848 658.752,205	60.91 9	93	528.128,848 658.752,205	94	528.125,97 658.746,349	6.525
94	528.125,97 658.746,349	95	528.123,479 658.734,231	12.37 1	95	528.123,479 658.734,231	96	528.060,321 658.831,411	115.9	96	528.060,321 658.831,411	97	528.060,902 658.837,459	6.076
97	528.060,902 658.837,459	98	528.061,553 658.849,885	12.44 3	98	528.061,553 658.849,885	99	528.065,345 658.858,535	9.445	99	528.065,345 658.858,535	100	528.065,153 658.866,46	7.927
100	528.065,153 658.866,46	101	528.060,497 658.881,599	15.83 9	101	528.060,497 658.881,599	102	528.059,595 658.884,533	3.07	102	528.059,595 658.884,533	1	528.060,457 658.895,234	10.73 6

** Lungimile segmentelor sunt determinate în planul de proiecție Stereo 70 și sunt rotunjite la 1 milimetru.

*** Distanța dintre puncte este formată din segmente cumulate ce sunt mai mici decât valoarea 1 milimetru.

**DATE DESPRE IMOBILUL NR. 4979**

Oficiul de Cadastru și Publicitate Imobiliară SUCEAVA
Biroul de Cadastru și Publicitate Imobiliară Campulung Moldovenesc

A. Partea I. Descrierea imobilului

TEREN Extravilan

Adresa: Jud. Suceava, Loc numit Fierului

Nr. Crt	Nr cadastral Nr. topografic	Suprafața* (mp)	Observații / Referințe
A1	32164	9.994	Sector cadastral:94 Teren neimprejmuit; CF 32164, nr. top. 429/1, 428/2

B. Partea II. Proprietari și acte

Inscrieri privitoare la dreptul de proprietate și alte drepturi reale	Referințe
4979 / 18/12/2022	
Act Normativ nr. Lege nr. 7, din 13/03/1996 emis de Parlamentul României;	
B1	A1
Intabulare, drept de PROPRIETATE, dobandit prin Lege, cota actuala 1/1 1) NEIDENTIFICAT NEIDENTIFICAT	
4979 / 17/12/2022	
Act Administrativ nr. Adeverință nr. 1500, din 24/10/2022 emis de Primăria Comunei Pojorâta;	
B2	A1
Se notează posesia faptică în favoarea lui 1) IACOBAN RODICA -AGLAIA	

C. Partea III. SARCINI .

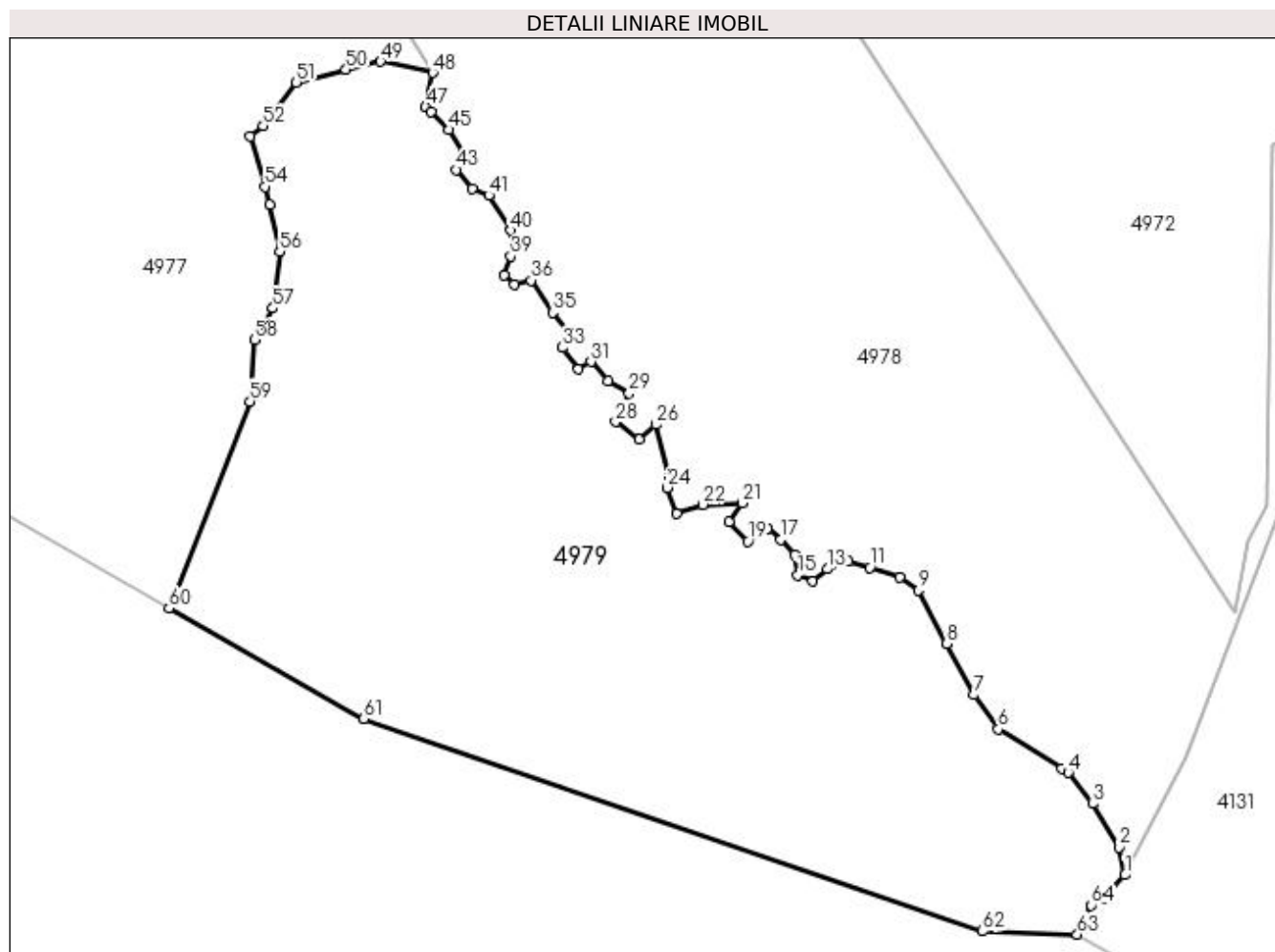
Inscrieri privind dezmembramintele dreptului de proprietate, drepturi reale de garanție și sarcini	Referințe
NU SUNT	

Anexa Nr. 1 La Partea I

Teren

Nr cadastral	Suprafața (mp)*	Observații / Referințe
32164	9.994	CF 32164, nr. top. 429/1, 428/2

* Suprafața este determinată în planul de proiecție Stereo 70.



Date referitoare la teren

Crt	Categorie folosință	Intravilan	Suprafața (mp)	Tarla	Parcelă	Nr. topo	Observații / Referințe
1	pasune	NU	9.994	-	-	-	

Lungime Segmente

1) Valorile lungimilor segmentelor sunt obținute din proiecție în plan.

Punct început	X / Y	Punct sfârșit	X / Y	Lungime segment	Punct început	X / Y	Punct sfârșit	X / Y	Lungime segment	Punct început	X / Y	Punct sfârșit	X / Y	Lungime segment
1	528.105,142 658.690,099	2	528.104,091 658.694,772	4.79	2	528.104,091 658.694,772	3	528.099,663 658.702,074	8.54	3	528.099,663 658.702,074	4	528.095,524 658.707,301	6.667
4	528.095,524 658.707,301	5	528.094,45 658.707,999	1.281	5	528.094,45 658.707,999	6	528.083,747 658.714,659	12.606	6	528.083,747 658.714,659	7	528.079,702 658.720,433	7.05
7	528.079,702 658.720,433	8	528.075,092 658.729,084	9.803	8	528.075,092 658.729,084	9	528.070,319 658.738,062	10.168	9	528.070,319 658.738,062	10	528.067,152 658.740,265	3.858
10	528.067,152 658.740,265	11	528.062,125 658.741,829	5.265	11	528.062,125 658.741,829	12	528.058,404 658.742,845	3.857	12	528.058,404 658.742,845	13	528.054,933 658.741,62	3.681
13	528.054,933 658.741,62	14	528.052,528 658.739,546	3.176	14	528.052,528 658.739,546	15	528.049,938 658.740,562	2.782	15	528.049,938 658.740,562	16	528.049,524 658.744,052	3.514
16	528.049,524 658.744,052	17	528.047,06 658.746,535	3.498	17	528.047,06 658.746,535	18	528.044,916 658.748,478	2.893	18	528.044,916 658.748,478	19	528.041,517 658.746,259	4.059

Punct început	X / Y	Punct sfârșit	X / Y	Lungime segment	Punct început	X / Y	Punct sfârșit	X / Y	Lungime segment	Punct început	X / Y	Punct sfârșit	X / Y	Lungime segment
19	528.041,517 658.746,259	20	528.038,337 658.749,55	4.576	20	528.038,337 658.749,55	21	528.040,563 658.752,746	3.895	21	528.040,563 658.752,746	22	528.033,925 658.752,463	6.644
22	528.033,925 658.752,463	23	528.029,537 658.750,917	4.652	23	528.029,537 658.750,917	24	528.027,897 658.755,316	4.695	24	528.027,897 658.755,316	25	528.028,332 658.757,355	2.085
25	528.028,332 658.757,355	26	528.026,019 658.765,929	8.881	26	528.026,019 658.765,929	27	528.023,263 658.763,432	3.719	27	528.023,263 658.763,432	28	528.019,26 658.766,427	4.999
28	528.019,26 658.766,427	29	528.021,545 658.771,187	5.28	29	528.021,545 658.771,187	30	528.017,94 658.773,307	4.182	30	528.017,94 658.773,307	31	528.015,105 658.776,536	4.297
31	528.015,105 658.776,536	32	528.013,022 658.775,319	2.412	32	528.013,022 658.775,319	33	528.010,274 658.778,91	4.522	33	528.010,274 658.778,91	34	528.011,27 658.781,631	2.898
34	528.011,27 658.781,631	35	528.008,681 658.784,807	4.098	35	528.008,681 658.784,807	36	528.005,03 658.790,233	6.54	36	528.005,03 658.790,233	37	528.002,262 658.789,572	2.846
37	528.002,262 658.789,572	38	528.000,415 658.791,149	2.429	38	528.000,415 658.791,149	39	528.001,637 658.794,261	3.343	39	528.001,637 658.794,261	40	528.001,641 658.798,663	4.402
40	528.001,641 658.798,663	41	527.997,889 658.804,542	6.974	41	527.997,889 658.804,542	42	527.995,104 658.805,698	3.015	42	527.995,104 658.805,698	43	527.992,418 658.808,846	4.138
43	527.992,418 658.808,846	44	527.993,738 658.811,507	2.97	44	527.993,738 658.811,507	45	527.991,191 658.815,593	4.815	45	527.991,191 658.815,593	46	527.988,204 658.818,571	4.218
46	527.988,204 658.818,571	47	527.987,258 658.819,454	1.294	47	527.987,258 658.819,454	48	527.988,392 658.825,179	5.836	48	527.988,392 658.825,179	49	527.979,632 658.827,097	8.968
49	527.979,632 658.827,097	50	527.973,817 658.825,766	5.965	50	527.973,817 658.825,766	51	527.965,443 658.823,573	8.656	51	527.965,443 658.823,573	52	527.959,869 658.816,228	9.221
52	527.959,869 658.816,228	53	527.957,708 658.814,469	2.786	53	527.957,708 658.814,469	54	527.960,2 658.806,005	8.823	54	527.960,2 658.806,005	55	527.960,95 658.802,996	3.101
55	527.960,95 658.802,996	56	527.962,658 658.795,101	8.078	56	527.962,658 658.795,101	57	527.961,523 658.785,535	9.633	57	527.961,523 658.785,535	58	527.958,397 658.780,226	6.161
58	527.958,397 658.780,226	59	527.957,648 658.769,851	10.40 2	59	527.957,648 658.769,851	60	527.943,991 658.735,023	37.41	60	527.943,991 658.735,023	61	527.976,823 658.716,384	37.75 4
61	527.976,823 658.716,384	62	528.081,046 658.680,591	110.1 98	62	528.081,046 658.680,591	63	528.097,062 658.680,079	16.02 4	63	528.097,062 658.680,079	64	528.099,45 658.684,974	5.446
64	528.099,45 658.684,974	65	528.101,523 658.686,164	2.39	65	528.101,523 658.686,164	1	528.105,142 658.690,099	5.346					

** Lungimile segmentelor sunt determinate în planul de proiecție Stereo 70 și sunt rotunjite la 1 milimetru.

*** Distanța dintre puncte este formată din segmente cumulate ce sunt mai mici decât valoarea 1 milimetru.

**DATE DESPRE IMOBILUL NR. 4980**

Oficiul de Cadastru și Publicitate Imobiliară SUCEAVA
Biroul de Cadastru și Publicitate Imobiliară Campulung Moldovenesc

A. Partea I. Descrierea imobilului

TEREN Intravilan

Adresa: Loc. Pojorâta, Jud. Suceava

Nr. Crt	Nr cadastral Nr. topografic	Suprafața* (mp)	Observații / Referințe
A1		4.658	Sector cadastral:0 Teren neimprejmuit; Drum

B. Partea II. Proprietari și acte

Inscrieri privitoare la dreptul de proprietate și alte drepturi reale		Referințe
4980 / 18/12/2022		
Act Normativ nr. Lege nr. 7, din 13/03/1996 emis de Parlamentul României;		
B1	Inscrierea provizorie, drept de PROPRIETATE, dobandit prin Lege, cota actuala 1/1 1) COMUNA POJORÂTA, CIF:4441425	A1

C. Partea III. SARCINI .

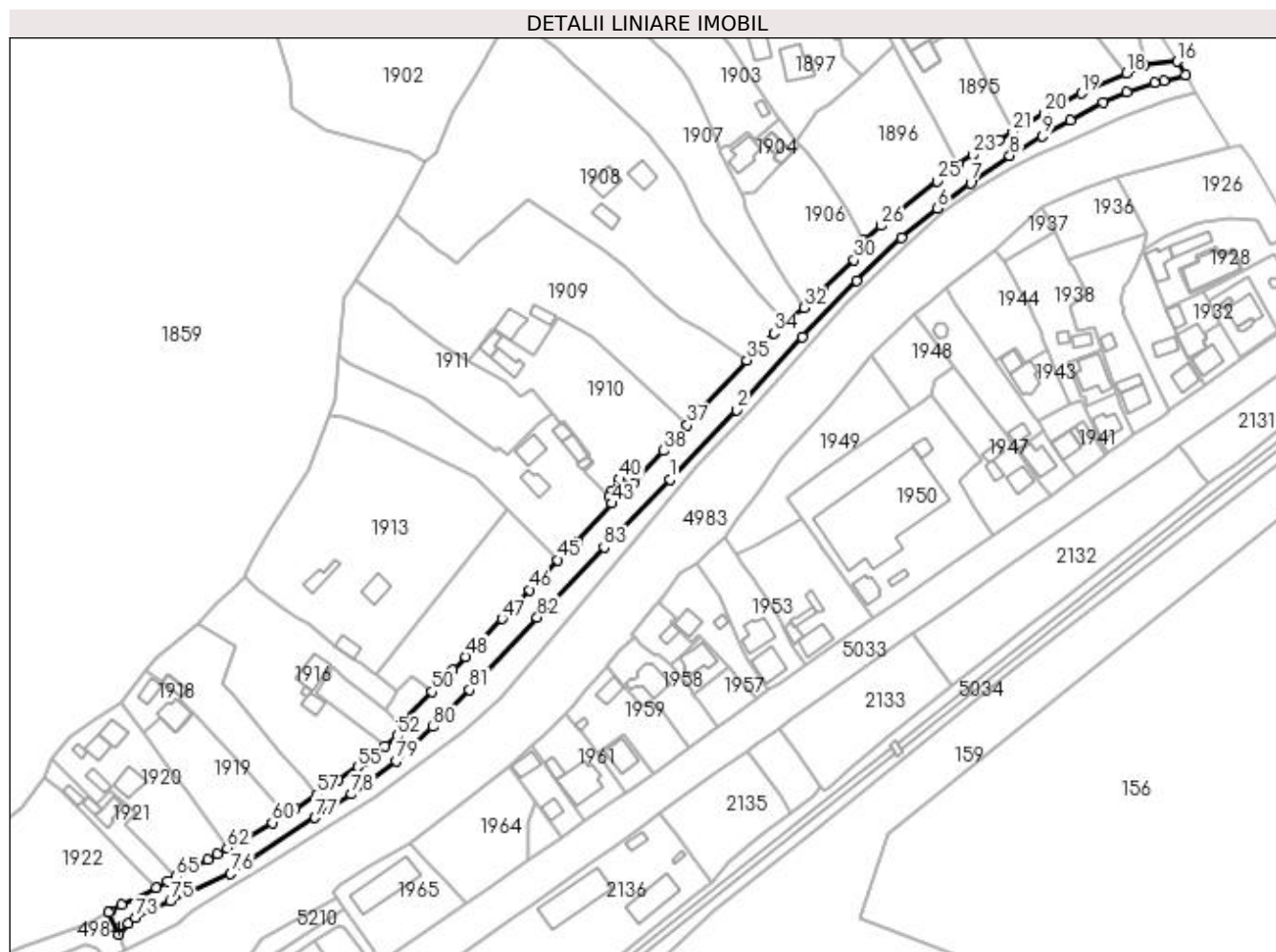
Inscrieri privind dezmembramintele dreptului de proprietate, drepturi reale de garanție și sarcini	Referințe
NU SUNT	

Anexa Nr. 1 La Partea I

Teren

Nr cadastral	Suprafața (mp)*	Observații / Referințe
	4.658	Drum

* Suprafața este determinată în planul de proiecție Stereo 70.



Date referitoare la teren

Crt	Categorie folosință	Intra vilan	Suprafața (mp)	Tarla	Parcelă	Nr. topo	Observații / Referințe
1	drum	DA	4.658	-	-	-	

Lungime Segmente

1) Valorile lungimilor segmentelor sunt obținute din proiecție în plan.

Punct început	X / Y	Punct sfârșit	X / Y	Lungime segment
1	536.874,237 / 670.441,729	2	536.900,529 / 670.468,998	37.88
4	536.947,67 / 670.519,761	5	536.965,321 / 670.536,506	24.33
7	536.992,575 / 670.558,097	8	537.007,964 / 670.568,812	18.75
10	537.031,723 / 670.582,815	11	537.044,661 / 670.589,646	14.63
13	537.064,847 / 670.597,394	14	537.068,474 / 670.598,407	3.766
16	537.073,817 / 670.605,845	17	537.060,874 / 670.604,325	13.03
2	536.900,529 / 670.468,998	3	536.926,4 / 670.497,721	38.65
6	536.965,321 / 670.536,506	6	536.979,441 / 670.548,193	18.32
8	537.007,964 / 670.568,812	9	537.020,846 / 670.576,605	15.05
11	537.044,661 / 670.589,646	12	537.053,992 / 670.593,697	10.17
14	537.068,474 / 670.598,407	15	537.077,026 / 670.600,5	8.804
17	537.060,874 / 670.604,325	18	537.053,73 / 670.601,174	7.808
3	536.926,4 / 670.497,721	4	536.947,67 / 670.519,761	30.63
6	536.979,441 / 670.548,193	7	536.992,575 / 670.558,097	16.45
9	537.020,846 / 670.576,605	10	537.031,723 / 670.582,815	12.52
12	537.053,992 / 670.593,697	13	537.064,847 / 670.597,394	11.46
15	537.077,026 / 670.600,5	16	537.073,817 / 670.605,845	6.234
18	537.053,73 / 670.601,174	19	537.036,044 / 670.593,372	19.33

Punct început	X / Y	Punct sfârșit	X / Y	Lungime segment	Punct început	X / Y	Punct sfârșit	X / Y	Lungime segment	Punct început	X / Y	Punct sfârșit	X / Y	Lungime segment
19	537.036,044 670.593,372	20	537.021,424 670.585,507	16.601	20	537.021,424 670.585,507	21	537.009,167 670.578,121	14.31	21	537.009,167 670.578,121	22	537.003,798 670.575,094	6.164
22	537.003,798 670.575,094	23	536.993,516 670.569,07	11.917	23	536.993,516 670.569,07	24	536.987,689 670.565,579	6.793	24	536.987,689 670.565,579	25	536.979,334 670.558,786	10.768
25	536.979,334 670.558,786	26	536.957,501 670.541,29	27.978	26	536.957,501 670.541,29	27	536.950,401 670.535,492	9.167	27	536.950,401 670.535,492	28	536.951,231 670.533,992	1.714
28	536.951,231 670.533,992	29	536.950,723 670.531,587	2.458	29	536.950,723 670.531,587	30	536.946,733 670.527,841	5.473	30	536.946,733 670.527,841	31	536.934,646 670.516,195	16.785
31	536.934,646 670.516,195	32	536.927,183 670.509,13	10.277	32	536.927,183 670.509,13	33	536.919,461 670.503,738	9.418	33	536.919,461 670.503,738	34	536.915,173 670.499,075	6.335
34	536.915,173 670.499,075	35	536.904,646 670.488,446	14.96	35	536.904,646 670.488,446	36	536.887,215 670.469,507	25.74	36	536.887,215 670.469,507	37	536.881,202 670.462,994	8.864
37	536.881,202 670.462,994	38	536.871,938 670.452,875	13.719	38	536.871,938 670.452,875	39	536.860,072 670.440,213	17.353	39	536.860,072 670.440,213	40	536.854,658 670.441,776	5.635
40	536.854,658 670.441,776	41	536.851,218 670.436,904	5.964	41	536.851,218 670.436,904	42	536.850,604 670.435,076	1.928	42	536.850,604 670.435,076	43	536.851,442 670.432,255	2.943
43	536.851,442 670.432,255	44	536.838,041 670.417,364	20.033	44	536.838,041 670.417,364	45	536.830,35 670.409,96	10.676	45	536.830,35 670.409,96	46	536.819,273 670.398,236	16.129
46	536.819,273 670.398,236	47	536.808,351 670.386,853	15.775	47	536.808,351 670.386,853	48	536.794,078 670.372,021	20.584	48	536.794,078 670.372,021	49	536.789,02 670.366,816	7.258
49	536.789,02 670.366,816	50	536.780,768 670.358,2	11.93	50	536.780,768 670.358,2	51	536.767,938 670.345,103	18.334	51	536.767,938 670.345,103	52	536.767,041 670.340,789	4.406
52	536.767,041 670.340,789	53	536.762,194 670.337,026	6.136	53	536.762,194 670.337,026	54	536.754,211 670.330,591	10.254	54	536.754,211 670.330,591	55	536.751,532 670.328,648	3.309
55	536.751,532 670.328,648	56	536.743,962 670.323,551	9.126	56	536.743,962 670.323,551	57	536.735,282 670.317,836	10.392	57	536.735,282 670.317,836	58	536.727,123 670.312,294	9.863
58	536.727,123 670.312,294	59	536.723,136 670.309,67	4.773	59	536.723,136 670.309,67	60	536.718,011 670.306,759	5.894	60	536.718,011 670.306,759	61	536.705,755 670.299,773	14.107
61	536.705,755 670.299,773	62	536.700,337 670.296,728	6.215	62	536.700,337 670.296,728	63	536.696,51 670.294,392	4.484	63	536.696,51 670.294,392	64	536.692,657 670.292,165	4.45
64	536.692,657 670.292,165	65	536.680,164 670.285,456	14.18	65	536.680,164 670.285,456	66	536.676,766 670.283,701	3.824	66	536.676,766 670.283,701	67	536.672,452 670.281,32	4.927
67	536.672,452 670.281,32	68	536.658,753 670.274,481	15.311	68	536.658,753 670.274,481	69	536.654,54 670.271,962	4.909	69	536.654,54 670.271,962	70	536.653,732 670.271,538	0.912
70	536.653,732 670.271,538	71	536.657,874 670.262,897	9.582	71	536.657,874 670.262,897	72	536.661,463 670.267,313	5.691	72	536.661,463 670.267,313	73	536.664,251 670.269,402	3.484
73	536.664,251 670.269,402	74	536.670,523 670.273,023	7.242	74	536.670,523 670.273,023	75	536.677,98 670.275,947	8.01	75	536.677,98 670.275,947	76	536.701,629 670.286,696	25.977
76	536.701,629 670.286,696	77	536.734,895 670.308,736	39.905	77	536.734,895 670.308,736	78	536.749,251 670.317,997	17.084	78	536.749,251 670.317,997	79	536.766,835 670.331,056	21.903
79	536.766,835 670.331,056	80	536.781,33 670.344,426	19.72	80	536.781,33 670.344,426	81	536.795,569 670.359,007	20.38	81	536.795,569 670.359,007	82	536.822,21 670.387,469	38.985
82	536.822,21 670.387,469	83	536.848,434 670.415,019	38.036	83	536.848,434 670.415,019	1	536.874,237 670.441,729	37.138					

** Lungimile segmentelor sunt determinate în planul de proiecție Stereo 70 și sunt rotunjite la 1 milimetru.

*** Distanța dintre puncte este formată din segmente cumulate ce sunt mai mici decât valoarea 1 milimetru.

**DATE DESPRE IMOBILUL NR. 4981**

Oficiul de Cadastru și Publicitate Imobiliară SUCEAVA
Biroul de Cadastru și Publicitate Imobiliară Campulung Moldovenesc

A. Partea I. Descrierea imobilului

TEREN Intravilan

Adresa: Loc. Pojorâta, Jud. Suceava

Nr. Crt	Nr cadastral Nr. topografic	Suprafața* (mp)	Observații / Referințe
A1		165	Sector cadastral:0 Teren neimprejmuit;

B. Partea II. Proprietari și acte

Inscrieri privitoare la dreptul de proprietate și alte drepturi reale		Referințe
4981 / 18/12/2022		
Act Normativ nr. Lege nr. 7, din 13/03/1996 emis de Parlamentul României;		
B1	Inscrierea provizorie, drept de PROPRIETATE, dobandit prin Lege, cota actuala 1/1 1) COMUNA POJORÂTA, CIF:4441425	A1

C. Partea III. SARCINI .

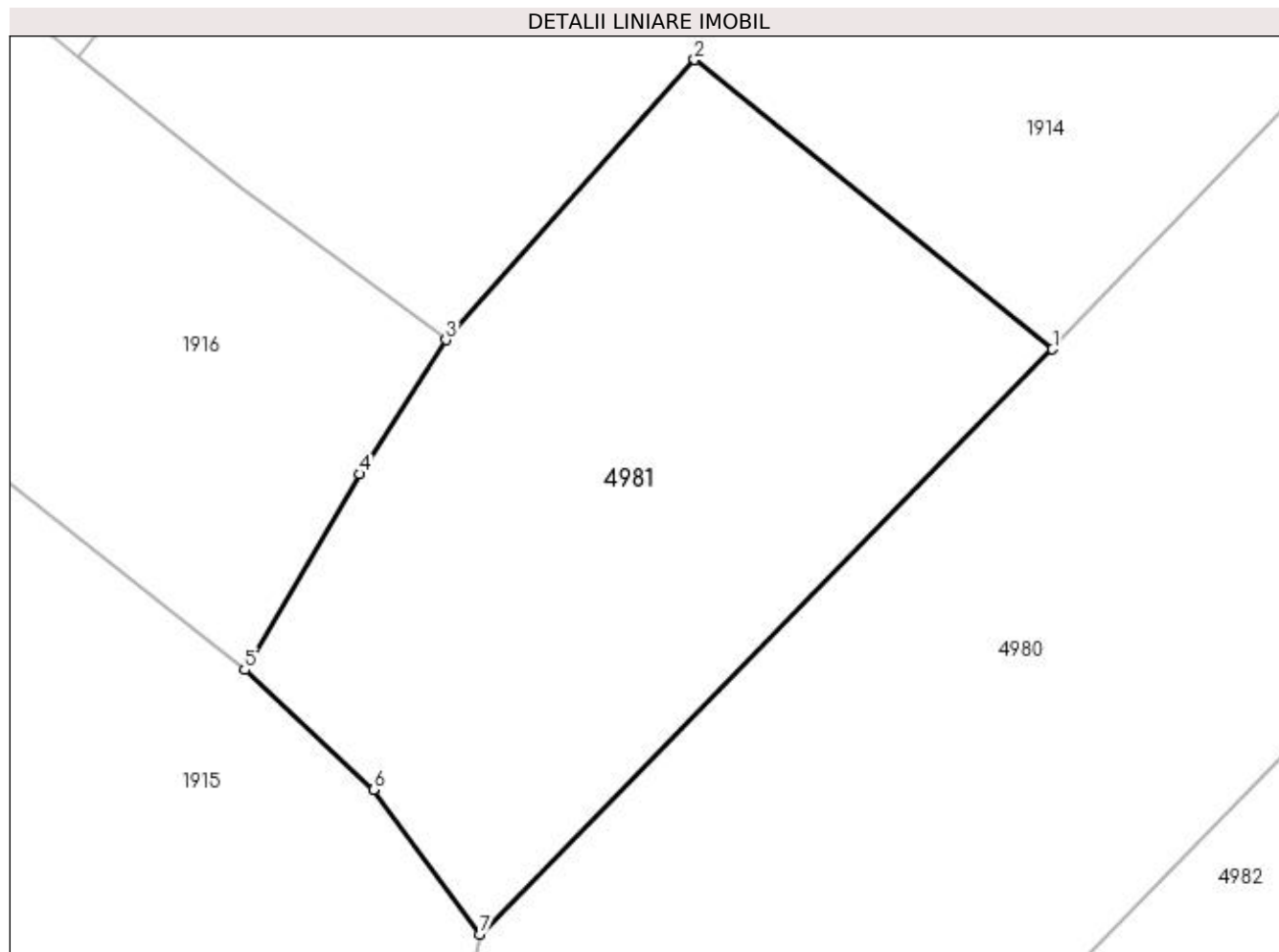
Inscrieri privind dezmembramintele dreptului de proprietate, drepturi reale de garanție și sarcini	Referințe
NU SUNT	

Anexa Nr. 1 La Partea I

Teren

Nr cadastral	Suprafața (mp)*	Observații / Referințe
	165	

* Suprafața este determinată în planul de proiecție Stereo 70.



Date referitoare la teren

Crt	Categorie folosință	Intra vilan	Suprafața (mp)	Tarla	Parcelă	Nr. topo	Observații / Referințe
1	faneata	DA	165	-	-	-	

Lungime Segmente

1) Valorile lungimilor segmentelor sunt obținute din proiecție în plan.

Punct început	X / Y	Punct sfârșit	X / Y	Lungime segment (** (m)
1	536.780,768 670.358,2	2	536.772,749 670.364,683	10.312
2	536.772,749 670.364,683	3	536.767,185 670.358,414	8.382
3	536.767,185 670.358,414	4	536.765,263 670.355,406	3.57
4	536.765,263 670.355,406	5	536.762,679 670.351,027	5.085
5	536.762,679 670.351,027	6	536.765,564 670.348,337	3.945

Punct început	X / Y	Punct sfârșit	X / Y	Lungime segment (** (m)
6	536.765,564 670.348,337	7	536.767,938 670.345,103	4.012
7	536.767,938 670.345,103	1	536.780,768 670.358,2	18.334

** Lungimile segmentelor sunt determinate în planul de proiecție Stereo 70 și sunt rotunjite la 1 milimetru.

*** Distanța dintre puncte este formată din segmente cumulate ce sunt mai mici decât valoarea 1 milimetru.

**DATE DESPRE IMOBILUL NR. 4982**

Oficiul de Cadastru și Publicitate Imobiliară SUCEAVA
Biroul de Cadastru și Publicitate Imobiliară Campulung Moldovenesc

A. Partea I. Descrierea imobilului

TEREN Intravilan

Adresa: Loc. Pojorâta, Jud. Suceava

Nr. Crt	Nr cadastral Nr. topografic	Suprafața* (mp)	Observații / Referințe
A1	32522	3.394	Sector cadastral:0 Teren neimprejmuit; CF 32522, 31448, nr. top. 2762/10, parte din nr. top. 2704/1

B. Partea II. Proprietari și acte

Inscrieri privitoare la dreptul de proprietate și alte drepturi reale	Referințe
4982 / 18/12/2022	
Act Normativ nr. Lege nr. 7, din 13/03/1996 emis de Parlamentul României;	
B1	A1
Inscrierea provizorie, drept de PROPRIETATE, dobandit prin Lege, cota actuala 1/1 1) COMUNA POJORÂTA, CIF:4441425	

C. Partea III. SARCINI .

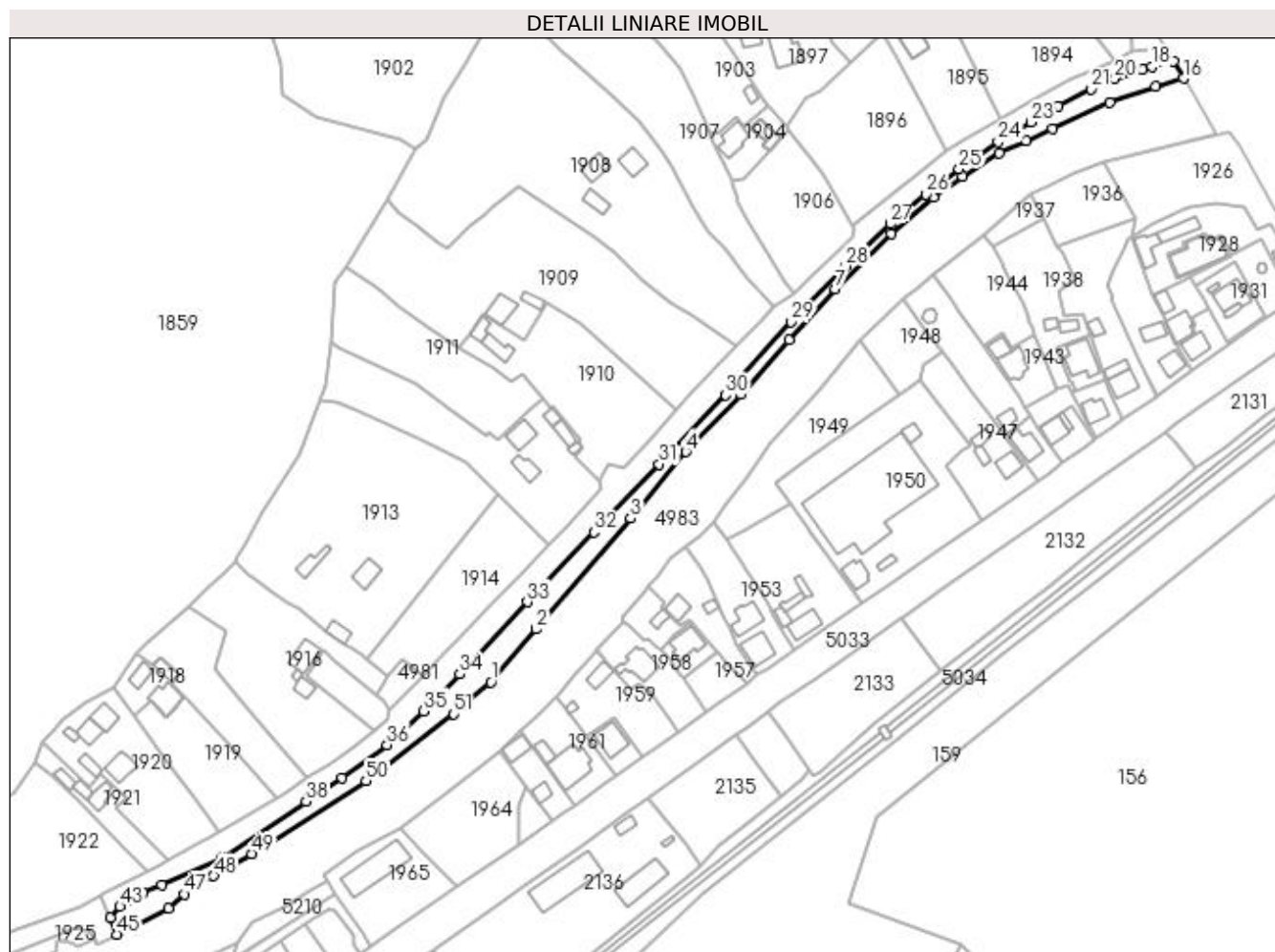
Inscrieri privind dezmembramintele dreptului de proprietate, drepturi reale de garanție și sarcini	Referințe
NU SUNT	

Anexa Nr. 1 La Partea I

Teren

Nr cadastral	Suprafața (mp)*	Observații / Referințe
32522	3.394	CF 32522, 31448, nr. top. 2762/10, parte din nr. top. 2704/1

* Suprafața este determinată în planul de proiecție Stereo 70.



Date referitoare la teren

Crt	Categorie folosință	Intra vilan	Suprafața (mp)	Tarla	Parcelă	Nr. topo	Observații / Referințe
1	faneata	DA	3.394	-	-	-	

Lungime Segmente

1) Valorile lungimilor segmentelor sunt obținute din proiecție în plan.

Punct început	X / Y	Punct sfârșit	X / Y	Lungime segment	Punct început	X / Y	Punct sfârșit	X / Y	Lungime segment	Punct început	X / Y	Punct sfârșit	X / Y	Lungime segment
1	536.807,876 670.355,803	2	536.825,732 670.376,677	27.469	2	536.825,732 670.376,677	3	536.862,935 670.420,38	57.394	3	536.862,935 670.420,38	4	536.884,735 670.446,646	34.134
4	536.884,735 670.446,646	5	536.906,518 670.469,228	31.376	5	536.906,518 670.469,228	6	536.925,601 670.490,645	28.685	6	536.925,601 670.490,645	7	536.943,697 670.510,862	27.133
7	536.943,697 670.510,862	8	536.965,672 670.532,622	30.926	8	536.965,672 670.532,622	9	536.982,423 670.547,044	22.104	9	536.982,423 670.547,044	10	536.993,933 670.555,229	14.124
10	536.993,933 670.555,229	11	537.008,496 670.564,283	17.148	11	537.008,496 670.564,283	12	537.018,947 670.569,363	11.62	12	537.018,947 670.569,363	13	537.029,469 670.574,02	11.507
13	537.029,469 670.574,02	14	537.052,096 670.584,285	24.847	14	537.052,096 670.584,285	15	537.070,032 670.590,635	19.027	15	537.070,032 670.590,635	16	537.081,053 670.593,794	11.465
16	537.081,053 670.593,794	17	537.077,026 670.600,5	7.822	17	537.077,026 670.600,5	18	537.068,474 670.598,407	8.804	18	537.068,474 670.598,407	19	537.064,847 670.597,394	3.766

Punct început	X / Y	Punct sfârșit	X / Y	Lungime segment	Punct început	X / Y	Punct sfârșit	X / Y	Lungime segment	Punct început	X / Y	Punct sfârșit	X / Y	Lungime segment
19	537.064,847 670.597,394	20	537.053,992 670.593,697	11.467	20	537.053,992 670.593,697	21	537.044,661 670.589,646	10.172	21	537.044,661 670.589,646	22	537.031,723 670.582,815	14.631
22	537.031,723 670.582,815	23	537.020,846 670.576,605	12.525	23	537.020,846 670.576,605	24	537.007,964 670.568,812	15.056	24	537.007,964 670.568,812	25	536.992,575 670.558,097	18.752
25	536.992,575 670.558,097	26	536.979,441 670.548,193	16.45	26	536.979,441 670.548,193	27	536.965,321 670.536,506	18.329	27	536.965,321 670.536,506	28	536.947,67 670.519,761	24.33
28	536.947,67 670.519,761	29	536.926,4 670.497,721	30.63	29	536.926,4 670.497,721	30	536.900,529 670.468,998	38.656	30	536.900,529 670.468,998	31	536.874,237 670.441,729	37.88
31	536.874,237 670.441,729	32	536.848,434 670.415,019	37.138	32	536.848,434 670.415,019	33	536.822,21 670.387,469	38.036	33	536.822,21 670.387,469	34	536.795,569 670.359,007	38.985
34	536.795,569 670.359,007	35	536.781,33 670.344,426	20.38	35	536.781,33 670.344,426	36	536.766,835 670.331,056	19.72	36	536.766,835 670.331,056	37	536.749,251 670.317,997	21.903
37	536.749,251 670.317,997	38	536.734,895 670.308,736	17.084	38	536.734,895 670.308,736	39	536.701,629 670.286,696	39.905	39	536.701,629 670.286,696	40	536.677,98 670.275,947	25.977
40	536.677,98 670.275,947	41	536.670,523 670.273,023	8.01	41	536.670,523 670.273,023	42	536.664,251 670.269,402	7.242	42	536.664,251 670.269,402	43	536.661,463 670.267,313	3.484
43	536.661,463 670.267,313	44	536.657,874 670.262,897	5.691	44	536.657,874 670.262,897	45	536.660,314 670.256,33	7.006	45	536.660,314 670.256,33	46	536.680,781 670.266,687	22.938
46	536.680,781 670.266,687	47	536.686,81 670.272,146	8.133	47	536.686,81 670.272,146	48	536.698,537 670.279,344	13.76	48	536.698,537 670.279,344	49	536.713,396 670.288,054	17.224
49	536.713,396 670.288,054	50	536.758,548 670.316,935	53.599	50	536.758,548 670.316,935	51	536.793,248 670.343,196	43.517	51	536.793,248 670.343,196	1	536.807,876 670.355,803	19.311

** Lungimile segmentelor sunt determinate în planul de proiecție Stereo 70 și sunt rotunjite la 1 milimetru.

*** Distanța dintre puncte este formată din segmente cumulate ce sunt mai mici decât valoarea 1 milimetru.

**DATE DESPRE IMOBILUL NR. 4983**

Oficiul de Cadastru și Publicitate Imobiliară SUCEAVA
Biroul de Cadastru și Publicitate Imobiliară Campulung Moldovenesc

A. Partea I. Descrierea imobilului

TEREN Intravilan

Adresa: Loc. Pojorâta, Jud. Suceava, RAUL MOLDOVA

Nr. Crt	Nr cadastral Nr. topografic	Suprafața* (mp)	Observații / Referințe
A1	31351	37.519	Sector cadastral:0 Teren neimprejmuit; CF 31351, 32823, 32875, 31440, 31438, 32823, 34251, 34587, 32510, 34129, 32936, nr. top. 2705/3, 2705/2, 2702/5, 3516/18, 3516/15, 2702/4, 2702/5, 2703/29, 2762/3, 2704/2, parte din nr. top. 3516/16, 2703/12, 2762/2, 978/2

B. Partea II. Proprietari și acte

Inscrieri privitoare la dreptul de proprietate și alte drepturi reale		Referințe
4983 / 18/12/2022		
Act Normativ nr. Hotărâre nr. 1.705 - Anexa nr. 12, poziția nr. 63739, din 29/11/2006 emis de Guvernul României;		
B1	Intabulare, drept de PROPRIETATE, dobandit prin Lege, cota actuala 1/1 1) STATUL ROMÂN - DOMENIUL PUBLIC, CIF:999999999999, LIPSĂ CUI/CIF	A1
Act Normativ nr. Hotărâre nr. 1705 - Anexa nr. 12, poziția nr. 63739, din 29/11/2006 emis de Guvernul României (Adeverinta nr. 356 din 11.01.2023);		
B2	Intabulare, drept de ADMINISTRARE, dobandit prin Lege, cota actuala 1/1 1) ADMINISRAȚIA NAȚIONALĂ APELE ROMÂNE , CIF:24326056, PRIN ADMINISTRAȚIA BAZINALĂ DE APĂ SIRET, CUI 33839263, JUD. BACĂU, MUN. BACĂU, STR. CUZA VODĂ, NR.1	A1

C. Partea III. SARCINI .

Inscrieri privind dezmembramintele dreptului de proprietate, drepturi reale de garanție și sarcini	Referințe
NU SUNT	

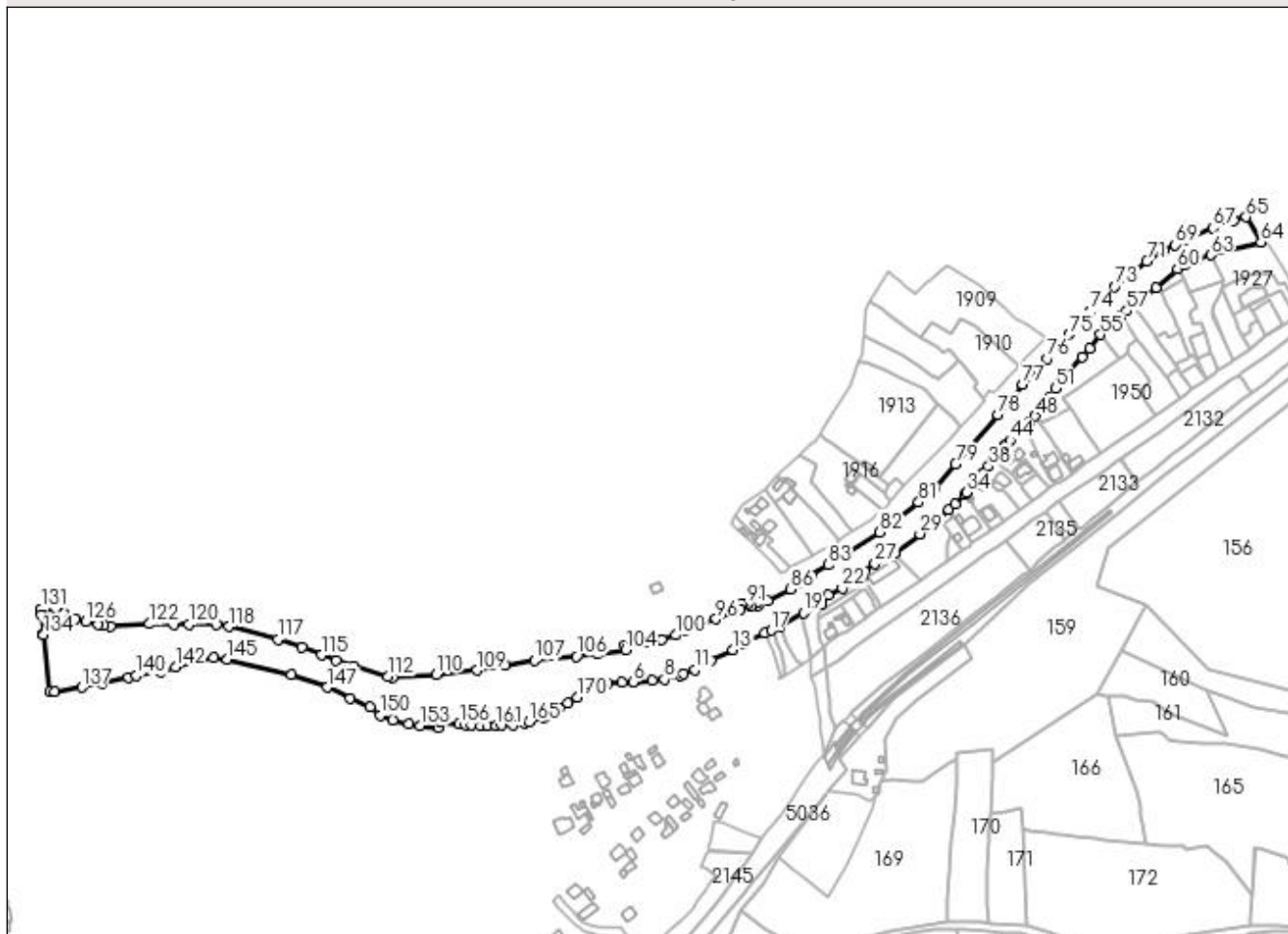
Anexa Nr. 1 La Partea I

Teren

Nr cadastral	Suprafața (mp)*	Observații / Referințe
31351	37.519	CF 31351, 32823, 32875, 31440, 31438, 32823, 34251, 34587, 32510, 34129, 32936, nr. top. 2705/3, 2705/2, 2702/5, 3516/18, 3516/15, 2702/4, 2702/5, 2703/29, 2762/3, 2704/2, parte din nr. top. 3516/16, 2703/12, 2762/2, 978/2

* Suprafața este determinată în planul de proiecție Stereo 70.

DETALII LINIARE IMOBIL



Date referitoare la teren

Crt	Categorie folosință	Intravilan	Suprafața (mp)	Tarla	Parcelă	Nr. topo	Observații / Referințe
1	ape curgătoare	DA	37.519	-	-	-	

Lungime Segmente

1) Valorile lungimilor segmentelor sunt obținute din proiecție în plan.

Punct început	X / Y	Punct sfârșit	X / Y	Lungime segment
1	536.499,901 670.177,694	2	536.505,816 670.182,326	7.513
4	536.519,586 670.184,3	5	536.532,033 670.184,874	12.46
7	536.558,583 670.186,713	8	536.569,506 670.187,728	10.97
10	536.586,588 670.192,23	11	536.596,305 670.196,252	10.51 6
13	536.629,706 670.213,535	14	536.640,805 670.219,116	12.42 3
2	536.505,816 670.182,326	3	536.510,867 670.182,387	5.051
5	536.532,033 670.184,874	6	536.541,775 670.185,226	9.748
8	536.569,506 670.187,728	9	536.583,796 670.191,074	14.67 7
11	536.596,305 670.196,252	12	536.610,671 670.203,833	16.24 4
14	536.640,805 670.219,116	15	536.641,841 670.221,564	2.658
3	536.510,867 670.182,387	4	536.519,586 670.184,3	8.926
6	536.541,775 670.185,226	7	536.558,583 670.186,713	16.87 4
9	536.583,796 670.191,074	10	536.586,588 670.192,23	3.022
12	536.610,671 670.203,833	13	536.629,706 670.213,535	21.36 5
15	536.641,841 670.221,564	16	536.657,562 670.228,253	17.08 5

Punct început	X / Y	Punct sfârșit	X / Y	Lungime segment	Punct început	X / Y	Punct sfârșit	X / Y	Lungime segment	Punct început	X / Y	Punct sfârșit	X / Y	Lungime segment
16	536.657,562 670.228,253	17	536.663,368 670.230,576	6.253	17	536.663,368 670.230,576	18	536.671,223 670.234,346	8.713	18	536.671,223 670.234,346	19	536.692,174 670.245,877	23.915
19	536.692,174 670.245,877	20	536.708,052 670.253,308	17.531	20	536.708,052 670.253,308	21	536.713,948 670.261,301	9.932	21	536.713,948 670.261,301	22	536.726,028 670.267,384	13.525
22	536.726,028 670.267,384	23	536.736,762 670.273,628	12.418	23	536.736,762 670.273,628	24	536.743,306 670.277,234	7.472	24	536.743,306 670.277,234	25	536.741,713 670.279,909	3.113
25	536.741,713 670.279,909	26	536.745,08 670.282,24	4.095	26	536.745,08 670.282,24	27	536.754,892 670.289,18	12.018	27	536.754,892 670.289,18	28	536.771,945 670.298,515	19.441
28	536.771,945 670.298,515	29	536.794,142 670.315,38	27.877	29	536.794,142 670.315,38	30	536.811,381 670.328,871	21.89	30	536.811,381 670.328,871	31	536.819,684 670.336,757	11.451
31	536.819,684 670.336,757	32	536.825,159 670.341,634	7.332	32	536.825,159 670.341,634	33	536.833,479 670.349,695	11.585	33	536.833,479 670.349,695	34	536.835,247 670.351,805	2.753
34	536.835,247 670.351,805	35	536.841,115 670.358,956	9.25	35	536.841,115 670.358,956	36	536.849,728 670.368,173	12.615	36	536.849,728 670.368,173	37	536.849,319 670.368,596	0.588
37	536.849,319 670.368,596	38	536.854,74 670.374,717	8.176	38	536.854,74 670.374,717	39	536.860,272 670.379,664	7.421	39	536.860,272 670.379,664	40	536.859,151 670.380,719	1.539
40	536.859,151 670.380,719	41	536.868,829 670.392,284	15.08	41	536.868,829 670.392,284	42	536.869,788 670.393,414	1.482	42	536.869,788 670.393,414	43	536.869,922 670.393,288	0.184
43	536.869,922 670.393,288	44	536.873,365 670.397,629	5.541	44	536.873,365 670.397,629	45	536.878,558 670.404,599	8.692	45	536.878,558 670.404,599	46	536.884,626 670.408,843	7.405
46	536.884,626 670.408,843	47	536.890,236 670.413,379	7.214	47	536.890,236 670.413,379	48	536.895,604 670.418,758	7.599	48	536.895,604 670.418,758	49	536.900,357 670.425,383	8.154
49	536.900,357 670.425,383	50	536.908,505 670.435,804	13.228	50	536.908,505 670.435,804	51	536.913,614 670.443,463	9.207	51	536.913,614 670.443,463	52	536.918,099 670.449,969	7.902
52	536.918,099 670.449,969	53	536.937,183 670.470,774	28.232	53	536.937,183 670.470,774	54	536.943,87 670.478,557	10.261	54	536.943,87 670.478,557	55	536.953,206 670.490,471	15.136
55	536.953,206 670.490,471	56	536.970,71 670.506,546	23.765	56	536.970,71 670.506,546	57	536.976,23 670.511,273	7.267	57	536.976,23 670.511,273	58	536.982,635 670.516,591	8.325
58	536.982,635 670.516,591	59	537.002,158 670.532,009	24.877	59	537.002,158 670.532,009	60	537.020,747 670.548,366	24.761	60	537.020,747 670.548,366	61	537.027,293 670.551,604	7.303
61	537.027,293 670.551,604	62	537.037,812 670.556,287	11.514	62	537.037,812 670.556,287	63	537.049,882 670.560,635	12.829	63	537.049,882 670.560,635	64	537.094,212 670.571,88	45.734
64	537.094,212 670.571,88	65	537.081,053 670.593,794	25.561	65	537.081,053 670.593,794	66	537.070,032 670.590,635	11.465	66	537.070,032 670.590,635	67	537.052,096 670.584,285	19.027
67	537.052,096 670.584,285	68	537.029,469 670.574,02	24.847	68	537.029,469 670.574,02	69	537.018,947 670.569,363	11.507	69	537.018,947 670.569,363	70	537.008,496 670.564,283	11.62
70	537.008,496 670.564,283	71	536.993,933 670.555,229	17.148	71	536.993,933 670.555,229	72	536.982,423 670.547,044	14.124	72	536.982,423 670.547,044	73	536.965,672 670.532,622	22.104
73	536.965,672 670.532,622	74	536.943,697 670.510,862	30.926	74	536.943,697 670.510,862	75	536.925,601 670.490,645	27.133	75	536.925,601 670.490,645	76	536.906,518 670.469,228	28.685
76	536.906,518 670.469,228	77	536.884,735 670.446,646	31.376	77	536.884,735 670.446,646	78	536.862,935 670.420,38	34.134	78	536.862,935 670.420,38	79	536.825,732 670.376,677	57.394
79	536.825,732 670.376,677	80	536.807,876 670.355,803	27.469	80	536.807,876 670.355,803	81	536.793,248 670.343,196	19.311	81	536.793,248 670.343,196	82	536.758,548 670.316,935	43.517
82	536.758,548 670.316,935	83	536.713,396 670.288,054	53.599	83	536.713,396 670.288,054	84	536.698,537 670.279,344	17.224	84	536.698,537 670.279,344	85	536.686,81 670.272,146	13.76
85	536.686,81 670.272,146	86	536.680,781 670.266,687	8.133	86	536.680,781 670.266,687	87	536.660,314 670.256,33	22.938	87	536.660,314 670.256,33	88	536.652,275 670.252,408	8.945
88	536.652,275 670.252,408	89	536.651,246 670.254,813	2.616	89	536.651,246 670.254,813	90	536.645,138 670.251,602	6.901	90	536.645,138 670.251,602	91	536.641,964 670.253,009	3.472
91	536.641,964 670.253,009	92	536.638,741 670.253,821	3.324	92	536.638,741 670.253,821	93	536.636,903 670.253,802	1.838	93	536.636,903 670.253,802	94	536.636,446 670.249,198	4.627
94	536.636,446 670.249,198	95	536.630,203 670.246,839	6.674	95	536.630,203 670.246,839	96	536.614,846 670.240,552	16.594	96	536.614,846 670.240,552	97	536.598,61 670.234,454	17.343
97	536.598,61 670.234,454	98	536.589,739 670.231,905	9.23	98	536.589,739 670.231,905	99	536.588,028 670.230,506	2.21	99	536.588,028 670.230,506	100	536.579,284 670.226,501	9.618
100	536.579,284 670.226,501	101	536.567,241 670.222,673	12.637	101	536.567,241 670.222,673	102	536.554,793 670.220,428	12.649	102	536.554,793 670.220,428	103	536.534,804 670.217,694	20.175
103	536.534,804 670.217,694	104	536.535,646 670.213,735	4.048	104	536.535,646 670.213,735	105	536.510,107 670.210,211	25.781	105	536.510,107 670.210,211	106	536.492,159 670.207,774	18.113
106	536.492,159 670.207,774	107	536.455,035 670.204,047	37.311	107	536.455,035 670.204,047	108	536.429,591 670.199,896	25.78	108	536.429,591 670.199,896	109	536.404,337 670.195,498	25.634
109	536.404,337 670.195,498	110	536.368,912 670.191,92	35.605	110	536.368,912 670.191,92	111	536.330,575 670.189,57	38.409	111	536.330,575 670.189,57	112	536.326,382 670.190,091	4.225
112	536.326,382 670.190,091	113	536.296,701 670.199,052	31.004	113	536.296,701 670.199,052	114	536.280,902 670.203,956	16.543	114	536.280,902 670.203,956	115	536.267,784 670.208,77	13.973

Punct început	X / Y	Punct sfârșit	X / Y	Lungime segment	Punct început	X / Y	Punct sfârșit	X / Y	Lungime segment	Punct început	X / Y	Punct sfârșit	X / Y	Lungime segment
115	536.267,784 670.208,77	116	536.250,873 670.215,967	18.379	116	536.250,873 670.215,967	117	536.229,611 670.222,893	22.362	117	536.229,611 670.222,893	118	536.186,407 670.233,843	44.57
118	536.186,407 670.233,843	119	536.175,361 670.235,576	11.181	119	536.175,361 670.235,576	120	536.151,028 670.236,041	24.337	120	536.151,028 670.236,041	121	536.138,116 670.236,0	12.912
121	536.138,116 670.236,0	122	536.116,522 670.236,275	21.596	122	536.116,522 670.236,275	123	536.082,475 670.234,122	34.115	123	536.082,475 670.234,122	124	536.076,741 670.234,794	5.773
124	536.076,741 670.234,794	125	536.071,133 670.235,746	5.688	125	536.071,133 670.235,746	126	536.060,749 670.238,479	10.738	126	536.060,749 670.238,479	127	536.051,174 670.241,248	9.967
127	536.051,174 670.241,248	128	536.040,433 670.245,966	11.732	128	536.040,433 670.245,966	129	536.034,167 670.250,054	7.482	129	536.034,167 670.250,054	130	536.023,928 670.249,332	10.264
130	536.023,928 670.249,332	131	536.020,798 670.249,27	3.131	131	536.020,798 670.249,27	132	536.021,443 670.244,105	5.205	132	536.021,443 670.244,105	133	536.023,221 670.227,84	16.362
133	536.023,221 670.227,84	134	536.023,375 670.226,608	1.242	134	536.023,375 670.226,608	135	536.028,652 670.177,089	49.799	135	536.028,652 670.177,089	136	536.033,002 670.176,6	4.377
136	536.033,002 670.176,6	137	536.056,833 670.180,687	24.179	137	536.056,833 670.180,687	138	536.075,066 670.184,266	18.581	138	536.075,066 670.184,266	139	536.097,74 670.189,179	23.2
139	536.097,74 670.189,179	140	536.105,057 670.191,06	7.555	140	536.105,057 670.191,06	141	536.126,024 670.194,228	21.205	141	536.126,024 670.194,228	142	536.139,326 670.198,231	13.891
142	536.139,326 670.198,231	143	536.157,782 670.204,945	19.639	143	536.157,782 670.204,945	144	536.173,188 670.206,455	15.48	144	536.173,188 670.206,455	145	536.185,075 670.205,115	11.962
145	536.185,075 670.205,115	146	536.241,62 670.191,877	58.074	146	536.241,62 670.191,877	147	536.272,722 670.180,629	33.073	147	536.272,722 670.180,629	148	536.293,139 670.170,822	22.65
148	536.293,139 670.170,822	149	536.310,646 670.163,148	19.115	149	536.310,646 670.163,148	150	536.319,387 670.155,976	11.307	150	536.319,387 670.155,976	151	536.330,313 670.151,542	11.791
151	536.330,313 670.151,542	152	536.344,302 670.148,655	14.284	152	536.344,302 670.148,655	153	536.354,324 670.146,736	10.204	153	536.354,324 670.146,736	154	536.370,662 670.145,387	16.394
154	536.370,662 670.145,387	155	536.371,855 670.149,648	4.425	155	536.371,855 670.149,648	156	536.389,089 670.148,168	17.297	156	536.389,089 670.148,168	157	536.394,609 670.147,897	5.527
157	536.394,609 670.147,897	158	536.399,38 670.147,78	4.772	158	536.399,38 670.147,78	159	536.407,732 670.146,633	8.43	159	536.407,732 670.146,633	160	536.413,824 670.146,537	6.093
160	536.413,824 670.146,537	161	536.421,405 670.146,925	7.591	161	536.421,405 670.146,925	162	536.426,253 670.147,428	4.874	162	536.426,253 670.147,428	163	536.436,265 670.147,726	10.016
163	536.436,265 670.147,726	164	536.446,48 670.149,187	10.319	164	536.446,48 670.149,187	165	536.450,531 670.150,27	4.193	165	536.450,531 670.150,27	166	536.463,42 670.154,291	13.502
166	536.463,42 670.154,291	167	536.464,368 670.154,701	1.033	167	536.464,368 670.154,701	168	536.477,502 670.162,148	15.098	168	536.477,502 670.162,148	169	536.484,829 670.166,581	8.564
169	536.484,829 670.166,581	170	536.492,775 670.171,931	9.579	170	536.492,775 670.171,931	1	536.499,901 670.177,694	9.165					

** Lungimile segmentelor sunt determinate în planul de proiecție Stereo 70 și sunt rotunjite la 1 milimetru.

*** Distanța dintre puncte este formată din segmente cumulate ce sunt mai mici decât valoarea 1 milimetru.

**DATE DESPRE IMOBILUL NR. 4984**

Oficiul de Cadastru și Publicitate Imobiliară SUCEAVA
Biroul de Cadastru și Publicitate Imobiliară Campulung Moldovenesc

A. Partea I. Descrierea imobilului

TEREN Intravilan

Adresa: Loc. Pojorâta, Jud. Suceava

Nr. Crt	Nr cadastral Nr. topografic	Suprafața* (mp)	Observații / Referințe
A1	34466	12.784	Sector cadastral:0 Teren neimprejmuit; Provenit din CF 34466, nr. cad. 34466 - Drum

B. Partea II. Proprietari și acte

Inscrieri privitoare la dreptul de proprietate și alte drepturi reale	Referințe
9600 / 07/06/2019	
Act Normativ nr. Hotărâre nr. 1.357, din 27/12/2001 emis de Guvernul României (Act Administrativ nr. HCL 30, din 08/04/2019 emis de Consiliul local al comunei Pojorita; Act Administrativ nr. 3300, din 28/05/2019 emis de Primaria Pojorita);	
B1	A1
Intabulare, drept de PROPRIETATE, dobandit prin Lege, cota actuala 1/1 1) COMUNA POJORĂTA - DOMENIUL PUBLIC, CIF:4441425	

C. Partea III. SARCINI .

Inscrieri privind dezmembramintele dreptului de proprietate, drepturi reale de garanție și sarcini	Referințe
NU SUNT	

Anexa Nr. 1 La Partea I

Teren

Nr cadastral	Suprafața (mp)*	Observații / Referințe
34466	12.784	Provenit din CF 34466, nr. cad. 34466 - Drum

* Suprafața este determinată în planul de proiecție Stereo 70.

DETALII LINIARE IMOBIL



Date referitoare la teren

Crt	Categorie folosință	Intravilan	Suprafața (mp)	Tarla	Parcelă	Nr. topo	Observații / Referințe
1	drum	DA	12.784	-	-	-	

Lungime Segmente

1) Valorile lungimilor segmentelor sunt obținute din proiecție în plan.

Punct început	X / Y	Punct sfârșit	X / Y	Lungime segment	Punct început	X / Y	Punct sfârșit	X / Y	Lungime segment	Punct început	X / Y	Punct sfârșit	X / Y	Lungime segment
1	535.930,185 670.227,65	2	535.944,609 670.231,462	14.919	2	535.944,609 670.231,462	3	535.954,752 670.234,763	10.667	3	535.954,752 670.234,763	4	535.959,465 670.237,011	5.222
4	535.959,465 670.237,011	5	535.967,143 670.240,777	8.552	5	535.967,143 670.240,777	6	535.973,098 670.244,403	6.972	6	535.973,098 670.244,403	7	535.977,352 670.247,188	5.085
7	535.977,352 670.247,188	8	535.991,388 670.256,934	17.088	8	535.991,388 670.256,934	9	535.996,272 670.259,796	5.661	9	535.996,272 670.259,796	10	536.001,22 670.260,882	5.066
10	536.001,22 670.260,882	11	536.002,624 670.258,349	2.896	11	536.002,624 670.258,349	12	536.009,441 670.258,001	6.826	12	536.009,441 670.258,001	13	536.025,216 670.258,431	15.781
13	536.025,216 670.258,431	14	536.059,099 670.261,676	34.038	14	536.059,099 670.261,676	15	536.059,102 670.264,23	2.554	15	536.059,102 670.264,23	16	536.069,748 670.266,546	10.895
16	536.069,748 670.266,546	17	536.093,329 670.272,304	24.274	17	536.093,329 670.272,304	18	536.111,423 670.276,997	18.693	18	536.111,423 670.276,997	19	536.125,762 670.280,037	14.658

Punct început	X / Y	Punct sfârșit	X / Y	Lungime segment	Punct început	X / Y	Punct sfârșit	X / Y	Lungime segment	Punct început	X / Y	Punct sfârșit	X / Y	Lungime segment
19	536.125,762 670.280,037	20	536.132,682 670.281,003	6.987	20	536.132,682 670.281,003	21	536.149,114 670.281,501	16.44	21	536.149,114 670.281,501	22	536.176,636 670.279,296	27.61
22	536.176,636 670.279,296	23	536.182,804 670.277,992	6.304	23	536.182,804 670.277,992	24	536.201,494 670.271,29	19.85 5	24	536.201,494 670.271,29	25	536.232,233 670.258,879	33.15
25	536.232,233 670.258,879	26	536.255,407 670.250,098	24.78 2	26	536.255,407 670.250,098	27	536.269,939 670.245,383	15.27 8	27	536.269,939 670.245,383	28	536.277,435 670.243,971	7.628
28	536.277,435 670.243,971	29	536.303,156 670.242,492	25.76 3	29	536.303,156 670.242,492	30	536.323,303 670.241,392	20.17 7	30	536.323,303 670.241,392	31	536.339,601 670.240,279	16.33 6
31	536.339,601 670.240,279	32	536.347,067 670.240,1	7.468	32	536.347,067 670.240,1	33	536.355,31 670.239,335	8.278	33	536.355,31 670.239,335	34	536.373,734 670.238,497	18.44 3
34	536.373,734 670.238,497	35	536.388,071 670.238,995	14.34 6	35	536.388,071 670.238,995	36	536.405,396 670.242,34	17.64 5	36	536.405,396 670.242,34	37	536.421,493 670.244,625	16.25 8
37	536.421,493 670.244,625	38	536.422,493 670.240,847	3.908	38	536.422,493 670.240,847	39	536.425,805 670.241,809	3.449	39	536.425,805 670.241,809	40	536.445,909 670.243,26	20.15 6
40	536.445,909 670.243,26	41	536.465,11 670.245,935	19.38 6	41	536.465,11 670.245,935	42	536.468,583 670.247,039	3.644	42	536.468,583 670.247,039	43	536.507,369 670.249,755	38.88 1
43	536.507,369 670.249,755	44	536.513,424 670.249,346	6.069	44	536.513,424 670.249,346	45	536.533,94 670.244,664	21.04 3	45	536.533,94 670.244,664	46	536.539,602 670.243,372	5.808
46	536.539,602 670.243,372	47	536.565,327 670.234,746	27.13 3	47	536.565,327 670.234,746	48	536.587,606 670.237,559	22.45 6	48	536.587,606 670.237,559	49	536.618,66 670.248,623	32.96 6
49	536.618,66 670.248,623	50	536.644,489 670.258,864	27.78 5	50	536.644,489 670.258,864	51	536.649,368 670.257,247	5.14	51	536.649,368 670.257,247	52	536.651,246 670.254,813	3.074
52	536.651,246 670.254,813	53	536.652,275 670.252,408	2.616	53	536.652,275 670.252,408	54	536.660,314 670.256,33	8.945	54	536.660,314 670.256,33	55	536.657,874 670.262,897	7.006
55	536.657,874 670.262,897	56	536.653,732 670.271,538	9.582	56	536.653,732 670.271,538	57	536.650,75 670.269,971	3.369	57	536.650,75 670.269,971	58	536.645,542 670.267,228	5.886
58	536.645,542 670.267,228	59	536.620,215 670.258,361	26.83 4	59	536.620,215 670.258,361	60	536.609,364 670.253,938	11.71 8	60	536.609,364 670.253,938	61	536.600,532 670.251,569	9.144
61	536.600,532 670.251,569	62	536.580,866 670.245,898	20.46 7	62	536.580,866 670.245,898	63	536.573,973 670.244,711	6.994	63	536.573,973 670.244,711	64	536.566,98 670.245,215	7.011
64	536.566,98 670.245,215	65	536.554,249 670.252,583	14.70 9	65	536.554,249 670.252,583	66	536.548,253 670.259,994	9.533	66	536.548,253 670.259,994	67	536.528,526 670.255,507	20.23 1
67	536.528,526 670.255,507	68	536.521,918 670.254,953	6.631	68	536.521,918 670.254,953	69	536.512,533 670.254,993	9.385	69	536.512,533 670.254,993	70	536.491,344 670.253,344	21.25 3
70	536.491,344 670.253,344	71	536.464,98 670.252,357	26.38 2	71	536.464,98 670.252,357	72	536.452,308 670.250,524	12.80 4	72	536.452,308 670.250,524	73	536.434,664 670.248,845	17.72 4
73	536.434,664 670.248,845	74	536.419,38 670.249,423	15.29 5	74	536.419,38 670.249,423	75	536.408,392 670.248,069	11.07 1	75	536.408,392 670.248,069	76	536.391,987 670.244,91	16.70 6
76	536.391,987 670.244,91	77	536.381,298 670.243,726	10.75 4	77	536.381,298 670.243,726	78	536.370,954 670.243,916	10.34 6	78	536.370,954 670.243,916	79	536.363,277 670.244,415	7.693
79	536.363,277 670.244,415	80	536.343,032 670.245,778	20.29 1	80	536.343,032 670.245,778	81	536.340,471 670.245,794	2.561	81	536.340,471 670.245,794	82	536.311,49 670.247,874	29.05 6
82	536.311,49 670.247,874	83	536.274,172 670.251,665	37.51	83	536.274,172 670.251,665	84	536.259,764 670.254,529	14.69	84	536.259,764 670.254,529	85	536.248,52 670.258,119	11.80 3
85	536.248,52 670.258,119	86	536.233,035 670.264,031	16.57 5	86	536.233,035 670.264,031	87	536.204,672 670.275,974	30.77 5	87	536.204,672 670.275,974	88	536.188,114 670.281,963	17.60 8
88	536.188,114 670.281,963	89	536.167,547 670.287,072	21.19 2	89	536.167,547 670.287,072	90	536.150,823 670.288,212	16.76 3	90	536.150,823 670.288,212	91	536.121,913 670.286,02	28.99 3
91	536.121,913 670.286,02	92	536.108,342 670.282,755	13.95 8	92	536.108,342 670.282,755	93	536.074,391 670.273,92	35.08 2	93	536.074,391 670.273,92	94	536.061,216 670.272,5	13.25 1
94	536.061,216 670.272,5	95	536.030,348 670.270,336	30.94 4	95	536.030,348 670.270,336	96	535.999,626 670.267,27	30.87 5	96	535.999,626 670.267,27	97	535.989,237 670.263,215	11.15 2
97	535.989,237 670.263,215	98	535.981,52 670.257,636	9.522	98	535.981,52 670.257,636	99	535.972,375 670.252,171	10.65 4	99	535.972,375 670.252,171	100	535.957,961 670.245,702	15.79 9
100	535.957,961 670.245,702	101	535.933,599 670.237,253	25.78 6	101	535.933,599 670.237,253	102	535.903,047 670.226,718	32.31 7	102	535.903,047 670.226,718	103	535.899,05 670.234,045	8.346
103	535.899,05 670.234,045	104	535.885,136 670.227,028	15.58 3	104	535.885,136 670.227,028	105	535.869,763 670.218,807	17.43 3	105	535.869,763 670.218,807	106	535.875,113 670.211,787	8.826
106	535.875,113 670.211,787	107	535.864,07 670.200,042	16.12 1	107	535.864,07 670.200,042	108	535.851,467 670.186,021	18.85 3	108	535.851,467 670.186,021	109	535.848,986 670.183,407	3.604
109	535.848,986 670.183,407	110	535.843,985 670.177,622	7.647	110	535.843,985 670.177,622	111	535.840,139 670.173,346	5.751	111	535.840,139 670.173,346	112	535.836,74 670.169,439	5.179
112	535.836,74 670.169,439	113	535.831,885 670.163,907	7.36	113	535.831,885 670.163,907	114	535.828,147 670.159,626	5.683	114	535.828,147 670.159,626	115	535.821,182 670.151,835	10.45
115	535.821,182 670.151,835	116	535.814,537 670.143,555	10.61 7	116	535.814,537 670.143,555	117	535.806,748 670.133,768	12.50 8	117	535.806,748 670.133,768	118	535.801,072 670.125,79	9.791

Punct început	X / Y	Punct sfârșit	X / Y	Lungime segment	Punct început	X / Y	Punct sfârșit	X / Y	Lungime segment	Punct început	X / Y	Punct sfârșit	X / Y	Lungime segment
118	535.801,072 670.125,79	119	535.793,222 670.114,35	13.874	119	535.793,222 670.114,35	120	535.785,703 670.103,395	13.287	120	535.785,703 670.103,395	121	535.781,161 670.097,431	7.497
121	535.781,161 670.097,431	122	535.774,055 670.088,394	11.496	122	535.774,055 670.088,394	123	535.761,857 670.072,94	19.688	123	535.761,857 670.072,94	124	535.754,428 670.076,995	8.464
124	535.754,428 670.076,995	125	535.750,733 670.080,766	5.28	125	535.750,733 670.080,766	126	535.749,095 670.079,184	2.277	126	535.749,095 670.079,184	127	535.745,302 670.080,394	3.981
127	535.745,302 670.080,394	128	535.742,773 670.081,853	2.92	128	535.742,773 670.081,853	129	535.739,005 670.078,493	5.049	129	535.739,005 670.078,493	130	535.737,82 670.074,475	4.189
130	535.737,82 670.074,475	131	535.733,063 670.068,804	7.402	131	535.733,063 670.068,804	132	535.729,271 670.065,339	5.137	132	535.729,271 670.065,339	133	535.729,136 670.065,188	0.203
133	535.729,136 670.065,188	134	535.722,413 670.057,682	10.077	134	535.722,413 670.057,682	135	535.714,849 670.048,742	11.711	135	535.714,849 670.048,742	136	535.710,557 670.043,535	6.748
136	535.710,557 670.043,535	137	535.707,586 670.040,08	4.557	137	535.707,586 670.040,08	138	535.699,575 670.030,543	12.455	138	535.699,575 670.030,543	139	535.694,5 670.024,188	8.133
139	535.694,5 670.024,188	140	535.689,304 670.017,864	8.185	140	535.689,304 670.017,864	141	535.685,853 670.011,965	6.834	141	535.685,853 670.011,965	142	535.679,048 670.003,117	11.162
142	535.679,048 670.003,117	143	535.676,288 669.999,806	4.31	143	535.676,288 669.999,806	144	535.668,794 669.991,839	10.938	144	535.668,794 669.991,839	145	535.659,276 669.982,716	13.184
145	535.659,276 669.982,716	146	535.656,361 669.975,462	7.818	146	535.656,361 669.975,462	147	535.650,843 669.969,574	8.07	147	535.650,843 669.969,574	148	535.646,104 669.963,544	7.669
148	535.646,104 669.963,544	149	535.636,099 669.952,035	15.25	149	535.636,099 669.952,035	150	535.625,658 669.940,394	15.637	150	535.625,658 669.940,394	151	535.617,832 669.931,966	11.501
151	535.617,832 669.931,966	152	535.611,191 669.924,114	10.284	152	535.611,191 669.924,114	153	535.604,219 669.914,971	11.498	153	535.604,219 669.914,971	154	535.598,392 669.908,348	8.821
154	535.598,392 669.908,348	155	535.594,075 669.902,23	7.488	155	535.594,075 669.902,23	156	535.592,38 669.900,185	2.656	156	535.592,38 669.900,185	157	535.589,893 669.897,546	3.626
157	535.589,893 669.897,546	158	535.586,555 669.892,6	5.967	158	535.586,555 669.892,6	159	535.583,045 669.887,835	5.918	159	535.583,045 669.887,835	160	535.581,03 669.884,013	4.321
160	535.581,03 669.884,013	161	535.579,304 669.880,125	4.254	161	535.579,304 669.880,125	162	535.575,795 669.868,225	12.407	162	535.575,795 669.868,225	163	535.572,631 669.856,204	12.43
163	535.572,631 669.856,204	164	535.571,137 669.852,394	4.092	164	535.571,137 669.852,394	165	535.566,562 669.845,726	8.087	165	535.566,562 669.845,726	166	535.561,804 669.838,692	8.492
166	535.561,804 669.838,692	167	535.559,504 669.836,46	3.205	167	535.559,504 669.836,46	168	535.556,715 669.833,863	3.811	168	535.556,715 669.833,863	169	535.553,632 669.831,182	4.086
169	535.553,632 669.831,182	170	535.546,72 669.826,943	8.108	170	535.546,72 669.826,943	171	535.542,46 669.824,79	4.773	171	535.542,46 669.824,79	172	535.537,345 669.822,55	5.584
172	535.537,345 669.822,55	173	535.536,7 669.821,627	1.126	173	535.536,7 669.821,627	174	535.537,319 669.813,188	8.462	174	535.537,319 669.813,188	175	535.537,753 669.804,978	8.221
175	535.537,753 669.804,978	176	535.538,06 669.799,73	5.257	176	535.538,06 669.799,73	177	535.537,5 669.795,749	4.02	177	535.537,5 669.795,749	178	535.534,015 669.793,753	4.016
178	535.534,015 669.793,753	179	535.530,217 669.791,67	4.332	179	535.530,217 669.791,67	180	535.527,622 669.790,495	2.849	180	535.527,622 669.790,495	181	535.525,825 669.789,064	2.297
181	535.525,825 669.789,064	182	535.522,963 669.787,674	3.182	182	535.522,963 669.787,674	183	535.521,122 669.786,723	2.072	183	535.521,122 669.786,723	184	535.515,346 669.784,558	6.168
184	535.515,346 669.784,558	185	535.506,237 669.781,721	9.541	185	535.506,237 669.781,721	186	535.490,892 669.780,592	15.386	186	535.490,892 669.780,592	187	535.490,09 669.782,701	2.256
187	535.490,09 669.782,701	188	535.487,04 669.782,503	3.056	188	535.487,04 669.782,503	189	535.483,594 669.782,463	3.446	189	535.483,594 669.782,463	190	535.479,671 669.782,807	3.938
190	535.479,671 669.782,807	191	535.471,802 669.783,413	7.892	191	535.471,802 669.783,413	192	535.453,94 669.787,435	18.309	192	535.453,94 669.787,435	193	535.442,356 669.790,254	11.922
193	535.442,356 669.790,254	194	535.435,048 669.792,092	7.536	194	535.435,048 669.792,092	195	535.428,901 669.793,504	6.307	195	535.428,901 669.793,504	196	535.416,455 669.801,169	14.617
196	535.416,455 669.801,169	197	535.413,542 669.796,435	5.558	197	535.413,542 669.796,435	198	535.411,172 669.790,625	6.275	198	535.411,172 669.790,625	199	535.418,645 669.789,202	7.607
199	535.418,645 669.789,202	200	535.433,637 669.786,179	15.294	200	535.433,637 669.786,179	201	535.435,0 669.785,943	1.383	201	535.435,0 669.785,943	202	535.438,18 669.785,143	3.279
202	535.438,18 669.785,143	203	535.441,918 669.784,2	3.855	203	535.441,918 669.784,2	204	535.447,807 669.782,701	6.077	204	535.447,807 669.782,701	205	535.457,291 669.779,964	9.871
205	535.457,291 669.779,964	206	535.462,272 669.778,989	5.076	206	535.462,272 669.778,989	207	535.465,081 669.778,189	2.921	207	535.465,081 669.778,189	208	535.483,168 669.773,579	18.665
208	535.483,168 669.773,579	209	535.485,712 669.772,976	2.614	209	535.485,712 669.772,976	210	535.487,716 669.772,502	2.059	210	535.487,716 669.772,502	211	535.496,962 669.772,088	9.255
211	535.496,962 669.772,088	212	535.500,076 669.772,259	3.119	212	535.500,076 669.772,259	213	535.503,575 669.772,262	3.499	213	535.503,575 669.772,262	214	535.516,249 669.775,474	13.075
214	535.516,249 669.775,474	215	535.526,761 669.779,968	11.432	215	535.526,761 669.779,968	216	535.533,563 669.783,952	7.883	216	535.533,563 669.783,952	217	535.535,022 669.781,007	3.287

Punct început	X / Y	Punct sfârșit	X / Y	Lungime segment	Punct început	X / Y	Punct sfârșit	X / Y	Lungime segment	Punct început	X / Y	Punct sfârșit	X / Y	Lungime segment
217	535.535,022 669.781,007	218	535.543,293 669.790,829	12.841	218	535.543,293 669.790,829	219	535.551,296 669.800,223	12.341	219	535.551,296 669.800,223	220	535.560,052 669.810,436	13.453
220	535.560,052 669.810,436	221	535.565,973 669.817,515	9.229	221	535.565,973 669.817,515	222	535.565,048 669.820,396	3.026	222	535.565,048 669.820,396	223	535.564,473 669.822,186	1.88
223	535.564,473 669.822,186	224	535.569,66 669.832,18	11.26	224	535.569,66 669.832,18	225	535.574,368 669.841,195	10.17	225	535.574,368 669.841,195	226	535.577,114 669.846,781	6.224
226	535.577,114 669.846,781	227	535.578,066 669.848,61	2.062	227	535.578,066 669.848,61	228	535.579,561 669.852,333	4.012	228	535.579,561 669.852,333	229	535.584,261 669.864,013	12.59
229	535.584,261 669.864,013	230	535.590,648 669.879,628	16.871	230	535.590,648 669.879,628	231	535.597,28 669.890,446	12.689	231	535.597,28 669.890,446	232	535.603,899 669.901,247	12.668
232	535.603,899 669.901,247	233	535.610,019 669.909,388	10.185	233	535.610,019 669.909,388	234	535.612,029 669.912,035	3.324	234	535.612,029 669.912,035	235	535.618,617 669.918,991	9.581
235	535.618,617 669.918,991	236	535.624,342 669.925,407	8.599	236	535.624,342 669.925,407	237	535.628,159 669.929,536	5.623	237	535.628,159 669.929,536	238	535.645,03 669.949,219	25.924
238	535.645,03 669.949,219	239	535.656,832 669.961,238	16.845	239	535.656,832 669.961,238	240	535.669,927 669.980,766	23.512	240	535.669,927 669.980,766	241	535.692,648 670.009,941	36.979
241	535.692,648 670.009,941	242	535.724,865 670.048,362	50.141	242	535.724,865 670.048,362	243	535.738,1 670.060,709	18.1	243	535.738,1 670.060,709	244	535.762,834 670.059,905	24.747
244	535.762,834 670.059,905	245	535.776,492 670.073,374	19.182	245	535.776,492 670.073,374	246	535.794,1 670.096,438	29.017	246	535.794,1 670.096,438	247	535.804,294 670.111,794	18.432
247	535.804,294 670.111,794	248	535.815,507 670.129,814	21.224	248	535.815,507 670.129,814	249	535.828,134 670.146,429	20.869	249	535.828,134 670.146,429	250	535.846,953 670.169,077	29.446
250	535.846,953 670.169,077	251	535.855,897 670.180,212	14.282	251	535.855,897 670.180,212	252	535.858,175 670.183,189	3.749	252	535.858,175 670.183,189	253	535.860,073 670.183,918	2.033
253	535.860,073 670.183,918	254	535.862,146 670.183,743	2.08	254	535.862,146 670.183,743	255	535.864,249 670.183,159	2.183	255	535.864,249 670.183,159	256	535.867,753 670.184,764	3.854
256	535.867,753 670.184,764	257	535.865,738 670.189,141	4.819	257	535.865,738 670.189,141	258	535.865,604 670.191,616	2.479	258	535.865,604 670.191,616	259	535.869,181 670.196,222	5.832
259	535.869,181 670.196,222	260	535.877,43 670.202,601	10.428	260	535.877,43 670.202,601	261	535.884,624 670.207,378	8.636	261	535.884,624 670.207,378	262	535.894,784 670.213,105	11.663
262	535.894,784 670.213,105	263	535.904,618 670.218,274	11.11	263	535.904,618 670.218,274	264	535.918,251 670.223,306	14.532	264	535.918,251 670.223,306	1	535.930,185 670.227,65	12.7

** Lungimile segmentelor sunt determinate în planul de proiecție Stereo 70 și sunt rotunjite la 1 milimetru.

*** Distanța dintre puncte este formată din segmente cumulate ce sunt mai mici decât valoarea 1 milimetru.

**DATE DESPRE IMOBILUL NR. 4985**

Oficiul de Cadastru și Publicitate Imobiliară SUCEAVA
Biroul de Cadastru și Publicitate Imobiliară Campulung Moldovenesc

A. Partea I. Descrierea imobilului

TEREN Intravilan

Adresa: Loc. Pojorâta, Jud. Suceava

Nr. Crt	Nr cadastral Nr. topografic	Suprafața* (mp)	Observații / Referințe
A1		796	Sector cadastral:0 Teren neimprejmuit;

B. Partea II. Proprietari și acte

Inscrieri privitoare la dreptul de proprietate și alte drepturi reale		Referințe
4985 / 18/12/2022		
Act Normativ nr. Lege nr. 7, din 13/03/1996 emis de Parlamentul României;		
B1	Inscrierea provizorie, drept de PROPRIETATE, dobandit prin Lege, cota actuala 1/1 1) COMUNA POJORĂȚA, CIF:4441425	A1

C. Partea III. SARCINI .

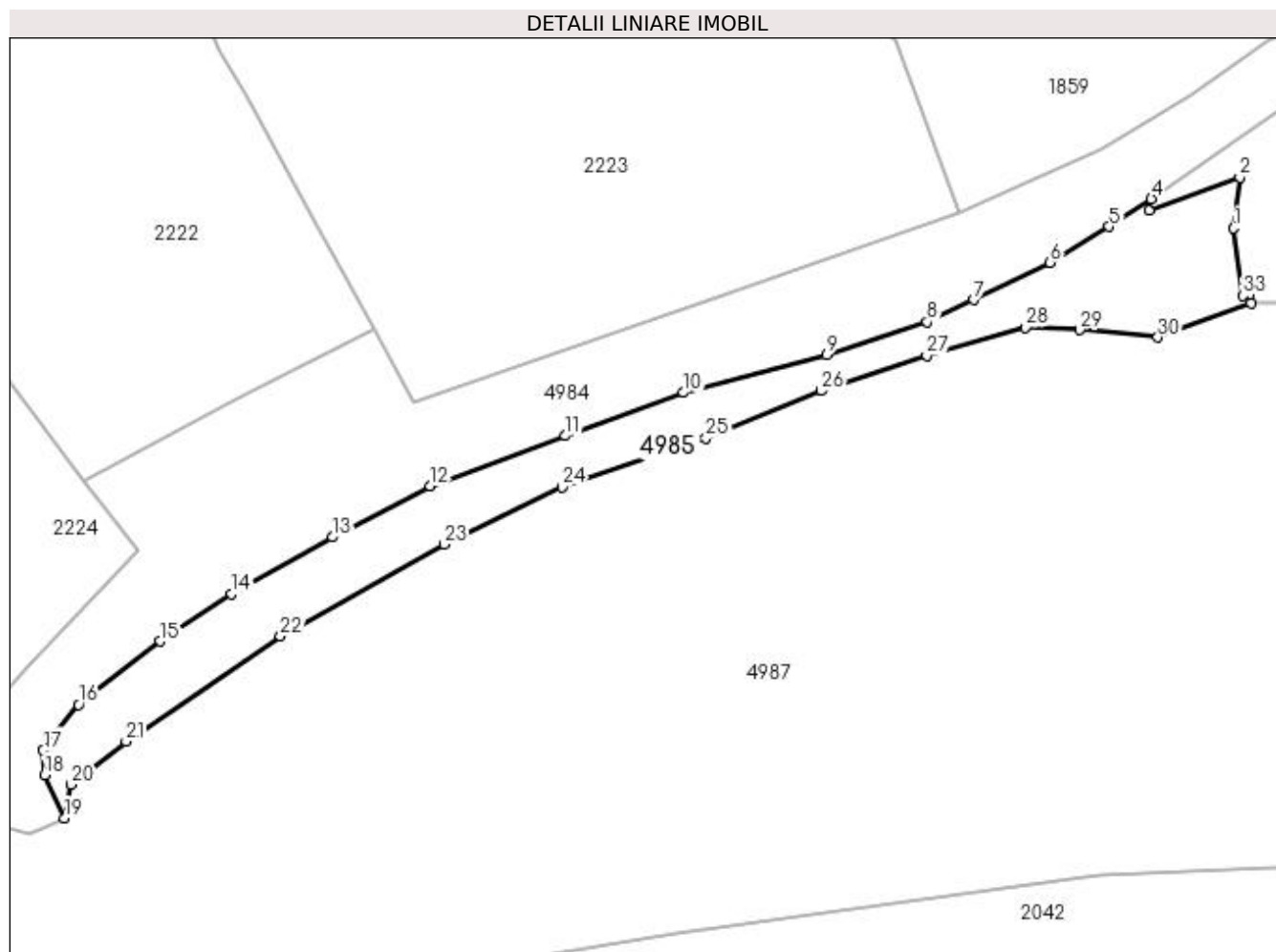
Inscrieri privind dezmembramintele dreptului de proprietate, drepturi reale de garanție și sarcini	Referințe
NU SUNT	

Anexa Nr. 1 La Partea I

Teren

Nr cadastral	Suprafața (mp)*	Observații / Referințe
	796	

* Suprafața este determinată în planul de proiecție Stereo 70.



Date referitoare la teren

Crt	Categorie folosință	Intravilan	Suprafața (mp)	Tarla	Parcelă	Nr. topo	Observații / Referințe
1	faneata	DA	796	-	-	-	

Lungime Segmente

1) Valorile lungimilor segmentelor sunt obținute din proiecție în plan.

Punct început	X / Y	Punct sfârșit	X / Y	Lungime segment (** (m)
1	535.985,621 670.244,225	2	535.986,261 670.249,33	5.145
3	535.977,166 670.245,993	4	535.977,352 670.247,188	1.209
5	535.973,098 670.244,403	6	535.967,143 670.240,777	6.972
7	535.959,465 670.237,011	8	535.954,752 670.234,763	5.222
9	535.944,609 670.231,462	10	535.930,185 670.227,65	14.919

Punct început	X / Y	Punct sfârșit	X / Y	Lungime segment (** (m)
2	535.986,261 670.249,33	3	535.977,166 670.245,993	9.688
4	535.977,352 670.247,188	5	535.973,098 670.244,403	5.085
6	535.967,143 670.240,777	7	535.959,465 670.237,011	8.552
8	535.954,752 670.234,763	9	535.944,609 670.231,462	10.667
10	535.930,185 670.227,65	11	535.918,251 670.223,306	12.7

Punct început	X / Y	Punct sfârșit	X / Y	Lungime segment (** (m))
11	535.918,251 670.223,306	12	535.904,618 670.218,274	14.532
13	535.894,784 670.213,105	14	535.884,624 670.207,378	11.663
15	535.877,43 670.202,601	16	535.869,181 670.196,222	10.428
17	535.865,604 670.191,616	18	535.865,738 670.189,141	2.479
19	535.867,753 670.184,764	20	535.868,423 670.188,179	3.48
21	535.873,972 670.192,525	22	535.889,519 670.203,114	18.811
23	535.906,034 670.212,388	24	535.917,932 670.218,132	13.212
25	535.932,43 670.223,077	26	535.944,063 670.227,85	12.574
27	535.954,712 670.231,397	28	535.964,66 670.234,244	10.347
29	535.970,109 670.233,994	30	535.978,008 670.233,245	7.934
31	535.987,411 670.236,64	32	535.987,268 670.237,55	0.921
33	535.986,57 670.237,439	1	535.985,621 670.244,225	6.852

Punct început	X / Y	Punct sfârșit	X / Y	Lungime segment (** (m))
12	535.904,618 670.218,274	13	535.894,784 670.213,105	11.11
14	535.884,624 670.207,378	15	535.877,43 670.202,601	8.636
16	535.869,181 670.196,222	17	535.865,604 670.191,616	5.832
18	535.865,738 670.189,141	19	535.867,753 670.184,764	4.819
20	535.868,423 670.188,179	21	535.873,972 670.192,525	7.048
22	535.889,519 670.203,114	23	535.906,034 670.212,388	18.941
24	535.917,932 670.218,132	25	535.932,43 670.223,077	15.318
26	535.944,063 670.227,85	27	535.954,712 670.231,397	11.224
28	535.964,66 670.234,244	29	535.970,109 670.233,994	5.455
30	535.978,008 670.233,245	31	535.987,411 670.236,64	9.997
32	535.987,268 670.237,55	33	535.986,57 670.237,439	0.707

** Lungimile segmentelor sunt determinate în planul de proiecție Stereo 70 și sunt rotunjite la 1 milimetru.

*** Distanța dintre puncte este formată din segmente cumulate ce sunt mai mici decât valoarea 1 milimetru.

**DATE DESPRE IMOBILUL NR. 4986**

Oficiul de Cadastru și Publicitate Imobiliară SUCEAVA
 Biroul de Cadastru și Publicitate Imobiliară Campulung Moldovenesc

A. Partea I. Descrierea imobilului

TEREN Intravilan

Adresa: Loc. Pojorâta, Jud. Suceava

Nr. Crt	Nr cadastral Nr. topografic	Suprafața* (mp)	Observații / Referințe
A1	30125	2.757	Sector cadastral:0 Teren neimprejmuit; CF 30125, 32630, nr. top. 884/1, 886/1, 884/3 - Drum

B. Partea II. Proprietari și acte

Inscrieri privitoare la dreptul de proprietate și alte drepturi reale	Referințe
4986 / 18/12/2022	
Act Normativ nr. Lege nr. 7, din 13/03/1996 emis de Parlamentul României;	
B1	A1
Inscrierea provizorie, drept de PROPRIETATE, dobandit prin Lege, cota actuala 1/1 1) COMUNA POJORÂTA, CIF:4441425	

C. Partea III. SARCINI .

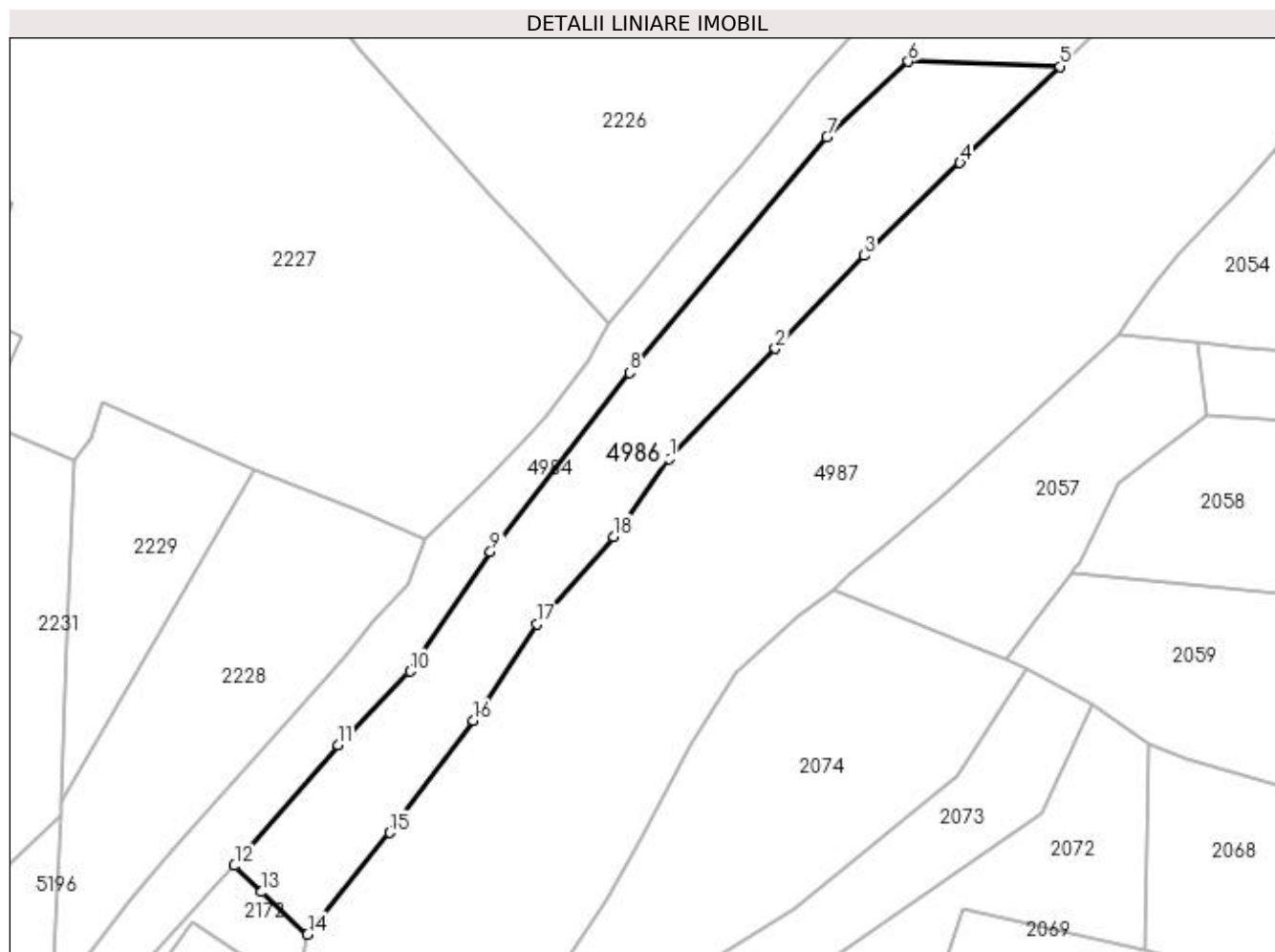
Inscrieri privind dezmembramintele dreptului de proprietate, drepturi reale de garanție și sarcini	Referințe
NU SUNT	

Anexa Nr. 1 La Partea I

Teren

Nr cadastral	Suprafața (mp)*	Observații / Referințe
30125	2.757	CF 30125, 32630, nr. top. 884/1, 886/1, 884/3 - Drum

* Suprafața este determinată în planul de proiecție Stereo 70.



Date referitoare la teren

Crt	Categorie folosință	Intravilan	Suprafața (mp)	Tarla	Parcelă	Nr. topo	Observații / Referințe
1	drum	DA	1.706	-	-	-	
2	faneata	DA	1.051	-	-	-	

Lungime Segmente

1) Valorile lungimilor segmentelor sunt obținute din proiecție în plan.

Punct început	X / Y	Punct sfârșit	X / Y	Lungime segment (** (m)
1	535.699,134 669.995,905	2	535.716,451 670.013,899	24.973
2	535.716,451 670.013,899	3	535.730,95 670.029,027	20.954
3	535.730,95 670.029,027	4	535.746,581 670.044,187	21.775
4	535.746,581 670.044,187	5	535.762,834 670.059,905	22.61

Punct început	X / Y	Punct sfârșit	X / Y	Lungime segment (** (m)
5	535.762,834 670.059,905	6	535.738,1 670.060,709	24.747
6	535.738,1 670.060,709	7	535.724,865 670.048,362	18.1
7	535.724,865 670.048,362	8	535.692,648 670.009,941	50.141
8	535.692,648 670.009,941	9	535.669,927 669.980,766	36.979
9	535.669,927 669.980,766	10	535.656,832 669.961,238	23.512
10	535.656,832 669.961,238	11	535.645,03 669.949,219	16.845
11	535.645,03 669.949,219	12	535.628,159 669.929,536	25.924
12	535.628,159 669.929,536	13	535.632,587 669.925,248	6.164
13	535.632,587 669.925,248	14	535.640,094 669.918,326	10.211
14	535.640,094 669.918,326	15	535.653,498 669.934,912	21.325
15	535.653,498 669.934,912	16	535.667,148 669.953,166	22.793
16	535.667,148 669.953,166	17	535.677,583 669.968,908	18.886
17	535.677,583 669.968,908	18	535.689,996 669.983,226	18.95
18	535.689,996 669.983,226	1	535.699,134 669.995,905	15.629

** Lungimile segmentelor sunt determinate în planul de proiecție Stereo 70 și sunt rotunjite la 1 milimetru.

*** Distanța dintre puncte este formată din segmente cumulate ce sunt mai mici decât valoarea 1 milimetru.

**DATE DESPRE IMOBILUL NR. 4987**

Oficiul de Cadastru și Publicitate Imobiliară SUCEAVA
Biroul de Cadastru și Publicitate Imobiliară Campulung Moldovenesc

A. Partea I. Descrierea imobilului

TEREN Necunoscut

Adresa: Loc. Pojorâta, Jud. Suceava

Nr. Crt	Nr cadastral Nr. topografic	Suprafața* (mp)	Observații / Referințe
A1	32628	86.594	Sector cadastral:0 Teren neimprejmuit; CF 32628, 32631, 31854, 30129, 30119, 32629, nr. top. 784/1, 886/2, 3516/9, 959/3, parte din nr. top. 959/2, 790/1 - RAUL MOLDOVA

B. Partea II. Proprietari și acte

Inscrieri privitoare la dreptul de proprietate și alte drepturi reale		Referințe
4987 / 18/12/2022		
Act Normativ nr. Hotărâre nr. 1.705 - Anexa nr. 12, poziția nr. 63739, din 29/11/2006 emis de Guvernul României;		
B1	Intabulare, drept de PROPRIETATE, dobandit prin Lege, cota actuala 1/1 1) STATUL ROMÂN - DOMENIUL PUBLIC, CIF:999999999999, LIPSĂ CUI/CIF	A1
Act Normativ nr. Hotărâre nr. 1705 - Anexa nr. 12, poziția nr. 63739, din 29/11/2006 emis de Guvernul României (Adeverinta nr. 356 din 11.01.2023);		
B2	Intabulare, drept de ADMINISTRARE, dobandit prin Lege, cota actuala 1/1 1) ADMINISRAȚIA NAȚIONALĂ APELE ROMÂNE , CIF:24326056, PRIN ADMINISTRAȚIA BAZINALĂ DE APĂ SIRET, CUI 33839263, JUD. BACĂU, MUN. BACĂU, STR. CUZA VODĂ, NR.1	A1

C. Partea III. SARCINI .

Inscrieri privind dezmembramintele dreptului de proprietate, drepturi reale de garanție și sarcini	Referințe
NU SUNT	

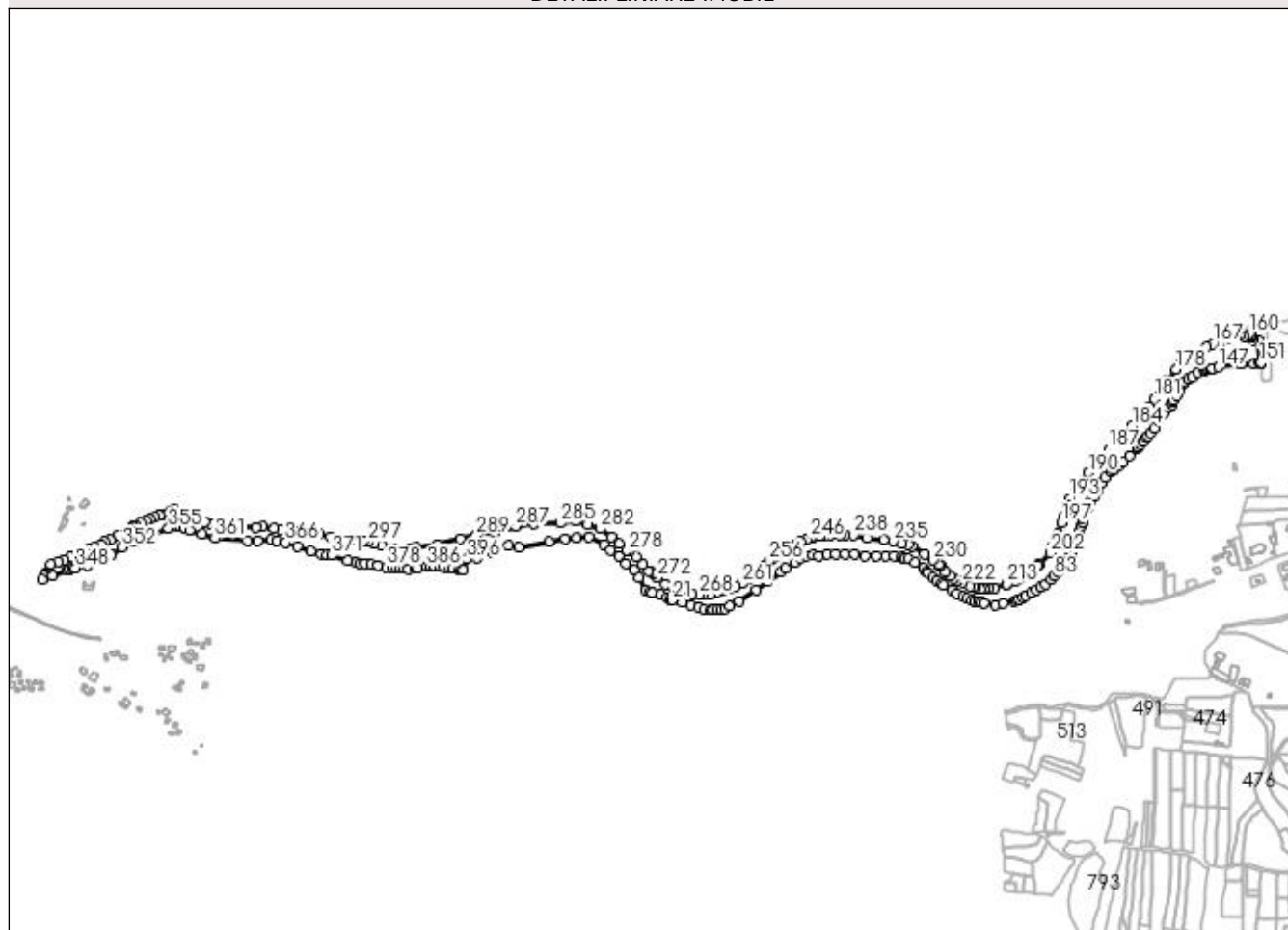
Anexa Nr. 1 La Partea I

Teren

Nr cadastral	Suprafața (mp)*	Observații / Referințe
32628	86.594	CF 32628, 32631, 31854, 30129, 30119, 32629, nr. top. 784/1, 886/2, 3516/9, 959/3, parte din nr. top. 959/2, 790/1 - RAUL MOLDOVA

* Suprafața este determinată în planul de proiecție Stereo 70.

DETALII LINIARE IMOBIL



Date referitoare la teren

Crt	Categorie folosință	Intra vilan	Suprafața (mp)	Tarla	Parcelă	Nr. topo	Observații / Referințe
1	ape curgătoare	DA	50.694	-	-	-	
2	ape curgătoare	DA	711	-	-	-	
3	ape curgătoare	NU	35.189	-	-	-	

Lungime Segmente

1) Valorile lungimilor segmentelor sunt obținute din proiecție în plan.

Punct început	X / Y	Punct sfârșit	X / Y	Lungime segment
1	534.495,923 669.805,356	2	534.526,263 669.815,234	31.908
4	534.576,391 669.825,117	5	534.636,003 669.836,051	60.606
7	534.689,051 669.843,936	8	534.712,028 669.845,113	23.007
2	534.526,263 669.815,234	3	534.556,769 669.828,128	33.119
5	534.636,003 669.836,051	6	534.666,369 669.840,846	30.742
8	534.712,028 669.845,113	9	534.742,008 669.829,992	33.577
3	534.556,769 669.828,128	4	534.576,391 669.825,117	19.852
6	534.666,369 669.840,846	7	534.689,051 669.843,936	22.892
9	534.742,008 669.829,992	10	534.754,084 669.819,646	15.902

Punct început	X / Y	Punct sfârșit	X / Y	Lungime segment	Punct început	X / Y	Punct sfârșit	X / Y	Lungime segment	Punct început	X / Y	Punct sfârșit	X / Y	Lungime segment
10	534.754,084 669.819,646	11	534.769,839 669.808,63	19.224	11	534.769,839 669.808,63	12	534.784,054 669.793,528	20.74	12	534.784,054 669.793,528	13	534.799,313 669.781,13	19.661
13	534.799,313 669.781,13	14	534.809,198 669.767,122	17.145	14	534.809,198 669.767,122	15	534.821,564 669.741,856	28.13	15	534.821,564 669.741,856	16	534.830,894 669.738,722	9.842
16	534.830,894 669.738,722	17	534.833,596 669.737,822	2.848	17	534.833,596 669.737,822	18	534.850,908 669.733,115	17.94	18	534.850,908 669.733,115	19	534.863,06 669.728,816	12.89
19	534.863,06 669.728,816	20	534.869,415 669.724,797	7.519	20	534.869,415 669.724,797	21	534.872,358 669.722,936	3.482	21	534.872,358 669.722,936	22	534.892,468 669.718,484	20.597
22	534.892,468 669.718,484	23	534.909,701 669.712,618	18.204	23	534.909,701 669.712,618	24	534.924,522 669.709,067	15.24	24	534.924,522 669.709,067	25	534.934,406 669.704,991	10.691
25	534.934,406 669.704,991	26	534.947,291 669.703,796	12.94	26	534.947,291 669.703,796	27	534.951,153 669.704,642	3.954	27	534.951,153 669.704,642	28	534.959,721 669.704,325	8.574
28	534.959,721 669.704,325	29	534.967,391 669.704,431	7.671	29	534.967,391 669.704,431	30	534.974,848 669.706,492	7.737	30	534.974,848 669.706,492	31	534.983,47 669.710,931	9.698
31	534.983,47 669.710,931	32	535.002,066 669.720,676	20.995	32	535.002,066 669.720,676	33	535.035,436 669.742,959	40.126	33	535.035,436 669.742,959	34	535.057,966 669.759,183	27.764
34	535.057,966 669.759,183	35	535.083,044 669.777,896	31.29	35	535.083,044 669.777,896	36	535.092,474 669.784,778	11.674	36	535.092,474 669.784,778	37	535.110,826 669.796,506	21.779
37	535.110,826 669.796,506	38	535.122,057 669.804,499	13.785	38	535.122,057 669.804,499	39	535.132,101 669.808,824	10.936	39	535.132,101 669.808,824	40	535.144,232 669.809,926	12.181
40	535.144,232 669.809,926	41	535.157,005 669.808,685	12.833	41	535.157,005 669.808,685	42	535.173,388 669.811,292	16.589	42	535.173,388 669.811,292	43	535.188,094 669.812,509	14.756
43	535.188,094 669.812,509	44	535.207,149 669.812,197	19.058	44	535.207,149 669.812,197	45	535.225,569 669.812,243	18.42	45	535.225,569 669.812,243	46	535.245,757 669.809,297	20.402
46	535.245,757 669.809,297	47	535.267,494 669.809,302	21.737	47	535.267,494 669.809,302	48	535.286,035 669.809,0	18.543	48	535.286,035 669.809,0	49	535.302,004 669.808,369	15.981
49	535.302,004 669.808,369	50	535.316,852 669.806,088	15.022	50	535.316,852 669.806,088	51	535.320,304 669.803,175	4.517	51	535.320,304 669.803,175	52	535.322,713 669.803,779	2.484
52	535.322,713 669.803,779	53	535.328,825 669.802,197	6.313	53	535.328,825 669.802,197	54	535.342,21 669.795,957	14.768	54	535.342,21 669.795,957	55	535.358,496 669.784,753	19.768
55	535.358,496 669.784,753	56	535.365,217 669.778,302	9.316	56	535.365,217 669.778,302	57	535.368,559 669.774,956	4.729	57	535.368,559 669.774,956	58	535.376,97 669.767,393	11.311
58	535.376,97 669.767,393	59	535.384,302 669.761,036	9.704	59	535.384,302 669.761,036	60	535.392,788 669.755,249	10.271	60	535.392,788 669.755,249	61	535.397,417 669.752,437	5.416
61	535.397,417 669.752,437	62	535.414,252 669.742,111	19.75	62	535.414,252 669.742,111	63	535.423,772 669.735,238	11.742	63	535.423,772 669.735,238	64	535.435,436 669.730,293	12.669
64	535.435,436 669.730,293	65	535.442,159 669.727,082	7.45	65	535.442,159 669.727,082	66	535.451,753 669.723,29	10.316	66	535.451,753 669.723,29	67	535.458,36 669.721,115	6.956
67	535.458,36 669.721,115	68	535.464,957 669.719,926	6.703	68	535.464,957 669.719,926	69	535.470,441 669.718,488	5.669	69	535.470,441 669.718,488	70	535.475,172 669.717,409	4.852
70	535.475,172 669.717,409	71	535.496,94 669.714,33	21.985	71	535.496,94 669.714,33	72	535.511,516 669.717,708	14.962	72	535.511,516 669.717,708	73	535.535,156 669.720,833	23.846
73	535.535,156 669.720,833	74	535.538,986 669.722,036	4.014	74	535.538,986 669.722,036	75	535.542,929 669.723,687	4.275	75	535.542,929 669.723,687	76	535.550,627 669.727,838	8.746
76	535.550,627 669.727,838	77	535.556,63 669.730,909	6.743	77	535.556,63 669.730,909	78	535.566,605 669.737,479	11.944	78	535.566,605 669.737,479	79	535.576,786 669.742,508	11.355
79	535.576,786 669.742,508	80	535.585,739 669.747,814	10.407	80	535.585,739 669.747,814	81	535.594,143 669.753,955	10.409	81	535.594,143 669.753,955	82	535.605,256 669.763,573	14.697
82	535.605,256 669.763,573	83	535.610,656 669.769,684	8.155	83	535.610,656 669.769,684	84	535.619,142 669.776,806	11.079	84	535.619,142 669.776,806	85	535.622,105 669.785,832	9.5
85	535.622,105 669.785,832	86	535.623,627 669.788,413	2.996	86	535.623,627 669.788,413	87	535.626,918 669.792,166	4.992	87	535.626,918 669.792,166	88	535.631,159 669.796,208	5.859
88	535.631,159 669.796,208	89	535.633,791 669.796,275	2.633	89	535.633,791 669.796,275	90	535.636,371 669.802,094	6.365	90	535.636,371 669.802,094	91	535.639,455 669.807,197	5.963
91	535.639,455 669.807,197	92	535.644,009 669.815,4	9.382	92	535.644,009 669.815,4	93	535.645,051 669.816,975	1.888	93	535.645,051 669.816,975	94	535.650,654 669.825,758	10.418
94	535.650,654 669.825,758	95	535.656,747 669.830,352	7.631	95	535.656,747 669.830,352	96	535.654,861 669.834,514	4.569	96	535.654,861 669.834,514	97	535.653,753 669.838,159	3.81
97	535.653,753 669.838,159	98	535.655,032 669.842,243	4.28	98	535.655,032 669.842,243	99	535.658,823 669.854,74	13.059	99	535.658,823 669.854,74	100	535.662,369 669.864,71	10.582
100	535.662,369 669.864,71	101	535.665,014 669.871,731	7.503	101	535.665,014 669.871,731	102	535.666,376 669.882,448	10.803	102	535.666,376 669.882,448	103	535.667,305 669.889,753	7.364
103	535.667,305 669.889,753	104	535.671,236 669.898,551	9.636	104	535.671,236 669.898,551	105	535.674,398 669.903,742	6.078	105	535.674,398 669.903,742	106	535.677,463 669.903,977	3.074
106	535.677,463 669.903,977	107	535.680,837 669.912,151	8.843	107	535.680,837 669.912,151	108	535.688,984 669.923,913	14.308	108	535.688,984 669.923,913	109	535.694,29 669.933,928	11.334

Punct început	X / Y	Punct sfârșit	X / Y	Lungime segment	Punct început	X / Y	Punct sfârșit	X / Y	Lungime segment	Punct început	X / Y	Punct sfârșit	X / Y	Lungime segment
109	535.694,29 669.933,928	110	535.702,7 669.949,44	17.64 5	110	535.702,7 669.949,44	111	535.709,968 669.961,127	13.76 3	111	535.709,968 669.970,348	112	535.720,239 669.970,348	13.80 3
112	535.720,239 669.970,348	113	535.726,004 669.974,395	7.044	113	535.726,004 669.974,395	114	535.728,41 669.976,831	3.424	114	535.728,41 669.976,831	115	535.735,202 669.982,348	8.75
115	535.735,202 669.982,348	116	535.743,797 669.989,769	11.35 5	116	535.743,797 669.989,769	117	535.756,408 670.001,563	17.26 7	117	535.756,408 670.001,563	118	535.772,45 670.016,229	21.73 6
118	535.772,45 670.016,229	119	535.774,149 670.019,024	3.271	119	535.774,149 670.019,024	120	535.778,129 670.024,292	6.602	120	535.778,129 670.024,292	121	535.782,194 670.029,446	6.564
121	535.782,194 670.029,446	122	535.788,967 670.036,302	9.637	122	535.788,967 670.036,302	123	535.791,203 670.038,584	3.195	123	535.791,203 670.038,584	124	535.797,927 670.046,065	10.05 9
124	535.797,927 670.046,065	125	535.804,119 670.054,949	10.82 9	125	535.804,119 670.054,949	126	535.812,844 670.070,863	18.14 9	126	535.812,844 670.070,863	127	535.819,291 670.080,758	11.81
127	535.819,291 670.080,758	128	535.825,537 670.086,693	8.616	128	535.825,537 670.086,693	129	535.831,946 670.095,339	10.76 2	129	535.831,946 670.095,339	130	535.839,1 670.101,696	9.57
130	535.839,1 670.101,696	131	535.839,168 670.107,291	5.595	131	535.839,168 670.107,291	132	535.841,289 670.109,34	2.949	132	535.841,289 670.109,34	133	535.847,892 670.119,9	12.45 4
133	535.847,892 670.119,9	134	535.853,065 670.126,118	8.088	134	535.853,065 670.126,118	135	535.859,465 670.139,242	14.60 1	135	535.859,465 670.139,242	136	535.862,69 670.144,073	5.809
136	535.862,69 670.144,073	137	535.870,252 670.151,193	10.38 6	137	535.870,252 670.151,193	138	535.877,292 670.154,553	7.801	138	535.877,292 670.154,553	139	535.888,85 670.162,353	13.94 4
139	535.888,85 670.162,353	140	535.901,145 670.166,82	13.08 1	140	535.901,145 670.166,82	141	535.904,345 670.168,654	3.688	141	535.904,345 670.168,654	142	535.907,539 670.170,132	3.519
142	535.907,539 670.170,132	143	535.911,842 670.170,415	4.312	143	535.911,842 670.170,415	144	535.914,603 670.169,471	2.918	144	535.914,603 670.169,471	145	535.916,888 670.168,407	2.521
145	535.916,888 670.168,407	146	535.916,983 670.171,046	2.641	146	535.916,983 670.171,046	147	535.929,46 670.173,174	12.65 7	147	535.929,46 670.173,174	148	535.970,601 670.178,828	41.52 8
148	535.970,601 670.178,828	149	535.972,207 670.179,005	1.616	149	535.972,207 670.179,005	150	535.997,329 670.180,153	25.14 8	150	535.997,329 670.180,153	151	536.008,52 670.181,151	11.23 5
151	536.008,52 670.181,151	152	536.010,749 670.180,737	2.267	152	536.010,749 670.180,737	153	536.010,613 670.182,121	1.391	153	536.010,613 670.182,121	154	536.006,318 670.225,312	43.40 4
154	536.006,318 670.225,312	155	535.995,2 670.224,05	11.18 9	155	535.995,2 670.224,05	156	535.994,0 670.224,5	1.282	156	535.994,0 670.224,5	157	535.993,142 670.232,299	7.846
157	535.993,142 670.232,299	158	535.992,936 670.232,491	0.282	158	535.992,936 670.232,491	159	535.992,606 670.236,749	4.271	159	535.992,606 670.236,749	160	535.987,411 670.236,64	5.196
160	535.987,411 670.236,64	161	535.978,008 670.233,245	9.997	161	535.978,008 670.233,245	162	535.970,109 670.233,994	7.934	162	535.970,109 670.233,994	163	535.964,66 670.234,244	5.455
163	535.964,66 670.234,244	164	535.954,712 670.231,397	10.34 7	164	535.954,712 670.231,397	165	535.944,063 670.227,85	11.22 4	165	535.944,063 670.227,85	166	535.932,43 670.223,077	12.57 4
166	535.932,43 670.223,077	167	535.917,932 670.218,132	15.31 8	167	535.917,932 670.218,132	168	535.906,034 670.212,388	13.21 2	168	535.906,034 670.212,388	169	535.889,519 670.203,114	18.94 1
169	535.889,519 670.203,114	170	535.873,972 670.192,525	18.81 1	170	535.873,972 670.192,525	171	535.868,423 670.188,179	7.048	171	535.868,423 670.188,179	172	535.867,753 670.184,764	3.48
172	535.867,753 670.184,764	173	535.864,249 670.183,159	3.854	173	535.864,249 670.183,159	174	535.862,146 670.183,743	2.183	174	535.862,146 670.183,743	175	535.860,073 670.183,918	2.08
175	535.860,073 670.183,918	176	535.858,175 670.183,189	2.033	176	535.858,175 670.183,189	177	535.855,897 670.180,212	3.749	177	535.855,897 670.180,212	178	535.846,953 670.169,077	14.28 2
178	535.846,953 670.169,077	179	535.828,134 670.146,429	29.44 6	179	535.828,134 670.146,429	180	535.815,507 670.129,814	20.86 9	180	535.815,507 670.129,814	181	535.804,294 670.111,794	21.22 4
181	535.804,294 670.111,794	182	535.794,1 670.096,438	18.43 2	182	535.794,1 670.096,438	183	535.776,492 670.073,374	29.01 7	183	535.776,492 670.073,374	184	535.762,834 670.059,905	19.18 2
184	535.762,834 670.059,905	185	535.746,581 670.044,187	22.61	185	535.746,581 670.044,187	186	535.730,95 670.029,027	21.77 5	186	535.730,95 670.029,027	187	535.716,451 670.013,899	20.95 4
187	535.716,451 670.013,899	188	535.699,134 669.995,905	24.97 3	188	535.699,134 669.995,905	189	535.689,996 669.983,226	15.62 9	189	535.689,996 669.983,226	190	535.677,583 669.968,908	18.95
190	535.677,583 669.968,908	191	535.667,148 669.953,166	18.88 6	191	535.667,148 669.953,166	192	535.653,498 669.934,912	22.79 3	192	535.653,498 669.934,912	193	535.640,094 669.918,326	21.32 5
193	535.640,094 669.918,326	194	535.637,829 669.904,826	13.68 9	194	535.637,829 669.904,826	195	535.633,943 669.895,49	10.11 2	195	535.633,943 669.895,49	196	535.629,381 669.882,988	13.30 8
196	535.629,381 669.882,988	197	535.625,563 669.872,709	10.96 5	197	535.625,563 669.872,709	198	535.619,107 669.851,35	22.31 3	198	535.619,107 669.851,35	199	535.616,212 669.842,503	9.309
199	535.616,212 669.842,503	200	535.613,501 669.836,059	6.991	200	535.613,501 669.836,059	201	535.609,941 669.828,376	8.468	201	535.609,941 669.828,376	202	535.603,572 669.814,171	15.56 7
202	535.603,572 669.814,171	203	535.582,532 669.792,953	29.88 1	203	535.582,532 669.792,953	204	535.580,68 669.791,013	2.682	204	535.580,68 669.791,013	205	535.567,949 669.778,539	17.82 4
205	535.567,949 669.778,539	206	535.566,564 669.780,248	2.2	206	535.566,564 669.780,248	207	535.564,398 669.778,849	2.579	207	535.564,398 669.778,849	208	535.555,761 669.772,806	10.54 1

Punct început	X / Y	Punct sfârșit	X / Y	Lungime segment	Punct început	X / Y	Punct sfârșit	X / Y	Lungime segment	Punct început	X / Y	Punct sfârșit	X / Y	Lungime segment
208	535.555,761 669.772,806	209	535.546,926 669.766,63	10.78	209	535.546,926 669.766,63	210	535.543,21 669.764,703	4.186	210	535.543,21 669.764,703	211	535.537,798 669.760,17	7.06
211	535.537,798 669.760,17	212	535.519,687 669.753,718	19.22 6	212	535.519,687 669.753,718	213	535.519,679 669.753,768	0.051	213	535.519,679 669.753,768	214	535.496,7 669.747,026	23.94 8
214	535.496,7 669.747,026	215	535.485,162 669.745,761	11.60 7	215	535.485,162 669.745,761	216	535.477,831 669.745,016	7.369	216	535.477,831 669.745,016	217	535.476,783 669.745,024	1.048
217	535.476,783 669.745,024	218	535.468,341 669.745,084	8.442	218	535.468,341 669.745,084	219	535.458,762 669.746,542	9.689	219	535.458,762 669.746,542	220	535.456,095 669.747,738	2.923
220	535.456,095 669.747,738	221	535.448,848 669.750,105	7.624	221	535.448,848 669.750,105	222	535.433,53 669.756,686	16.67 2	222	535.433,53 669.756,686	223	535.424,943 669.760,568	9.424
223	535.424,943 669.760,568	224	535.418,008 669.764,92	8.187	224	535.418,008 669.764,92	225	535.409,541 669.770,318	10.04 1	225	535.409,541 669.770,318	226	535.400,509 669.777,489	11.53 3
226	535.400,509 669.777,489	227	535.390,019 669.787,867	14.75 6	227	535.390,019 669.787,867	228	535.391,819 669.789,837	2.669	228	535.391,819 669.789,837	229	535.388,229 669.792,406	4.415
229	535.388,229 669.792,406	230	535.376,852 669.800,547	13.99	230	535.376,852 669.800,547	231	535.360,703 669.812,104	19.85 8	231	535.360,703 669.812,104	232	535.336,914 669.826,608	27.86 2
232	535.336,914 669.826,608	233	535.330,409 669.830,481	7.571	233	535.330,409 669.830,481	234	535.317,215 669.832,684	13.37 7	234	535.317,215 669.832,684	235	535.299,82 669.836,968	17.91 5
235	535.299,82 669.836,968	236	535.281,536 669.840,04	18.54	236	535.281,536 669.840,04	237	535.249,368 669.842,874	32.29 3	237	535.249,368 669.842,874	238	535.223,726 669.848,442	26.24
238	535.223,726 669.848,442	239	535.207,993 669.849,153	15.74 9	239	535.207,993 669.849,153	240	535.198,587 669.849,494	9.412	240	535.198,587 669.849,494	241	535.188,402 669.849,886	10.19 3
241	535.188,402 669.849,886	242	535.177,959 669.849,493	10.45	242	535.177,959 669.849,493	243	535.168,069 669.848,657	9.925	243	535.168,069 669.848,657	244	535.157,849 669.847,482	10.28 7
244	535.157,849 669.847,482	245	535.144,991 669.844,336	13.23 7	245	535.144,991 669.844,336	246	535.139,293 669.842,5	5.986	246	535.139,293 669.842,5	247	535.132,224 669.839,886	7.537
247	535.132,224 669.839,886	248	535.122,128 669.835,605	10.96 6	248	535.122,128 669.835,605	249	535.105,841 669.829,798	17.29 1	249	535.105,841 669.829,798	250	535.100,602 669.826,796	6.038
250	535.100,602 669.826,796	251	535.089,388 669.819,334	13.47	251	535.089,388 669.819,334	252	535.082,678 669.815,934	7.522	252	535.082,678 669.815,934	253	535.073,391 669.808,68	11.78 4
253	535.073,391 669.808,68	254	535.066,346 669.803,833	8.551	254	535.066,346 669.803,833	255	535.063,63 669.801,91	3.328	255	535.063,63 669.801,91	256	535.060,322 669.798,858	4.501
256	535.060,322 669.798,858	257	535.050,75 669.789,95	13.07 6	257	535.050,75 669.789,95	258	535.044,796 669.781,605	10.25 1	258	535.044,796 669.781,605	259	535.035,047 669.774,489	12.07
259	535.035,047 669.774,489	260	535.021,509 669.763,17	17.64 6	260	535.021,509 669.763,17	261	535.007,278 669.754,636	16.59 4	261	535.007,278 669.754,636	262	534.995,93 669.750,226	12.17 5
262	534.995,93 669.750,226	263	534.983,623 669.745,281	13.26 3	263	534.983,623 669.745,281	264	534.971,734 669.742,752	12.15 5	264	534.971,734 669.742,752	265	534.960,311 669.738,65	12.13 7
265	534.960,311 669.738,65	266	534.946,174 669.734,221	14.81 5	266	534.946,174 669.734,221	267	534.933,729 669.733,041	12.50 1	267	534.933,729 669.733,041	268	534.925,715 669.733,453	8.025
268	534.925,715 669.733,453	269	534.911,979 669.735,856	13.94 5	269	534.911,979 669.735,856	270	534.874,29 669.748,563	39.77 3	270	534.874,29 669.748,563	271	534.860,256 669.753,93	15.02 5
271	534.860,256 669.753,93	272	534.844,409 669.766,654	20.32 3	272	534.844,409 669.766,654	273	534.835,733 669.774,357	11.60 2	273	534.835,733 669.774,357	274	534.831,332 669.778,605	6.117
274	534.831,332 669.778,605	275	534.826,321 669.778,98	5.025	275	534.826,321 669.778,98	276	534.815,8 669.791,687	16.49 7	276	534.815,8 669.791,687	277	534.803,625 669.806,287	19.01
277	534.803,625 669.806,287	278	534.790,172 669.816,831	17.09 3	278	534.790,172 669.816,831	279	534.785,792 669.820,264	5.565	279	534.785,792 669.820,264	280	534.771,065 669.832,911	19.41 2
280	534.771,065 669.832,911	281	534.755,054 669.845,21	20.19	281	534.755,054 669.845,21	282	534.734,743 669.860,763	25.58 2	282	534.734,743 669.860,763	283	534.710,729 669.869,67	25.61 3
283	534.710,729 669.869,67	284	534.686,0 669.875,774	25.47 1	284	534.686,0 669.875,774	285	534.657,209 669.871,982	29.04	285	534.657,209 669.871,982	286	534.606,492 669.870,405	50.74 2
286	534.606,492 669.870,405	287	534.571,457 669.865,963	35.31 5	287	534.571,457 669.865,963	288	534.531,829 669.854,306	41.30 7	288	534.531,829 669.854,306	289	534.495,247 669.847,982	37.12 5
289	534.495,247 669.847,982	290	534.463,301 669.842,233	32.45 9	290	534.463,301 669.842,233	291	534.418,78 669.829,885	46.20 2	291	534.418,78 669.829,885	292	534.378,372 669.824,39	40.78
292	534.378,372 669.824,39	293	534.369,242 669.823,58	9.166	293	534.369,242 669.823,58	294	534.341,36 669.823,295	27.88 3	294	534.341,36 669.823,295	295	534.311,827 669.829,047	30.08 8
295	534.311,827 669.829,047	296	534.298,036 669.832,631	14.24 9	296	534.298,036 669.832,631	297	534.286,712 669.835,573	11.7	297	534.286,712 669.835,573	298	534.277,585 669.837,785	9.391
298	534.277,585 669.837,785	299	534.256,999 669.839,73	20.67 8	299	534.256,999 669.839,73	300	534.212,617 669.844,889	44.68 1	300	534.212,617 669.844,889	301	534.190,622 669.850,168	22.62
301	534.190,622 669.850,168	302	534.164,052 669.853,885	26.82 9	302	534.164,052 669.853,885	303	534.141,691 669.855,933	22.45 5	303	534.141,691 669.855,933	304	534.116,051 669.859,991	25.95 9
304	534.116,051 669.859,991	305	534.104,403 669.861,516	11.74 7	305	534.104,403 669.861,516	306	534.081,54 669.864,292	23.03 1	306	534.081,54 669.864,292	307	534.068,728 669.863,424	12.84 1

Punct început	X / Y	Punct sfârșit	X / Y	Lungime segment	Punct început	X / Y	Punct sfârșit	X / Y	Lungime segment	Punct început	X / Y	Punct sfârșit	X / Y	Lungime segment
307	534.068,728 669.863,424	308	534.041,48 669.863,877	27.25 2	308	534.041,48 669.863,877	309	534.018,479 669.865,209	23.04	309	534.018,479 669.865,209	310	534.001,004 669.868,26	17.73 9
310	534.001,004 669.868,26	311	533.980,373 669.871,57	20.89 5	311	533.980,373 669.871,57	312	533.969,429 669.874,341	11.28 9	312	533.969,429 669.874,341	313	533.952,274 669.880,485	18.22 2
313	533.952,274 669.880,485	314	533.932,504 669.890,751	22.27 7	314	533.932,504 669.890,751	315	533.912,234 669.897,778	21.45 3	315	533.912,234 669.897,778	316	533.902,692 669.894,49	10.09 3
316	533.902,692 669.894,49	317	533.888,054 669.889,554	15.44 8	317	533.888,054 669.889,554	318	533.882,491 669.886,65	6.275	318	533.882,491 669.886,65	319	533.873,457 669.882,944	9.765
319	533.873,457 669.882,944	320	533.863,757 669.879,806	10.19 5	320	533.863,757 669.879,806	321	533.855,97 669.876,986	8.282	321	533.855,97 669.876,986	322	533.846,517 669.872,787	10.34 4
322	533.846,517 669.872,787	323	533.836,583 669.867,856	11.09	323	533.836,583 669.867,856	324	533.831,922 669.865,412	5.263	324	533.831,922 669.865,412	325	533.827,852 669.862,087	5.256
325	533.827,852 669.862,087	326	533.816,793 669.856,345	12.46 1	326	533.816,793 669.856,345	327	533.801,404 669.848,712	17.17 8	327	533.801,404 669.848,712	328	533.786,677 669.840,395	16.91 3
328	533.786,677 669.840,395	329	533.777,064 669.835,034	11.00 7	329	533.777,064 669.835,034	330	533.768,467 669.830,458	9.739	330	533.768,467 669.830,458	331	533.756,233 669.825,557	13.17 9
331	533.756,233 669.825,557	332	533.746,199 669.820,86	11.07 9	332	533.746,199 669.820,86	333	533.736,899 669.815,668	10.65 1	333	533.736,899 669.815,668	334	533.727,228 669.811,672	10.46 4
334	533.727,228 669.811,672	335	533.719,984 669.808,989	7.725	335	533.719,984 669.808,989	336	533.710,422 669.806,207	9.958	336	533.710,422 669.806,207	337	533.697,573 669.800,631	14.00 7
337	533.697,573 669.800,631	338	533.687,381 669.797,655	10.61 8	338	533.687,381 669.797,655	339	533.671,797 669.792,904	16.29 2	339	533.671,797 669.792,904	340	533.662,729 669.775,348	19.76
340	533.662,729 669.775,348	341	533.661,151 669.769,618	5.943	341	533.661,151 669.769,618	342	533.659,681 669.769,447	1.48	342	533.659,681 669.769,447	343	533.656,394 669.763,084	7.162
343	533.656,394 669.763,084	344	533.675,966 669.769,472	20.58 8	344	533.675,966 669.769,472	345	533.704,261 669.780,989	30.54 9	345	533.704,261 669.780,989	346	533.709,711 669.783,122	5.853
346	533.709,711 669.783,122	347	533.714,048 669.784,44	4.533	347	533.714,048 669.784,44	348	533.719,963 669.785,486	6.007	348	533.719,963 669.785,486	349	533.743,102 669.790,537	23.68 4
349	533.743,102 669.790,537	350	533.769,664 669.801,019	28.55 5	350	533.769,664 669.801,019	351	533.789,357 669.811,007	22.08 1	351	533.789,357 669.811,007	352	533.809,745 669.824,916	24.68 1
352	533.809,745 669.824,916	353	533.833,646 669.836,145	26.40 7	353	533.833,646 669.836,145	354	533.865,485 669.851,127	35.18 8	354	533.865,485 669.851,127	355	533.899,703 669.861,578	35.77 8
355	533.899,703 669.861,578	356	533.917,219 669.864,478	17.75 4	356	533.917,219 669.864,478	357	533.923,239 669.864,478	6.02	357	533.923,239 669.864,478	358	533.930,176 669.863,356	7.027
358	533.930,176 669.863,356	359	533.940,747 669.858,651	11.57 1	359	533.940,747 669.858,651	360	533.964,275 669.850,912	24.76 8	360	533.964,275 669.850,912	361	533.989,685 669.842,553	26.75
361	533.989,685 669.842,553	362	534.051,912 669.838,129	62.38 4	362	534.051,912 669.838,129	363	534.072,25 669.837,187	20.36	363	534.072,25 669.837,187	364	534.098,42 669.839,286	26.25 4
364	534.098,42 669.839,286	365	534.108,335 669.838,467	9.949	365	534.108,335 669.838,467	366	534.125,921 669.834,59	18.00 8	366	534.125,921 669.834,59	367	534.148,901 669.827,218	24.13 4
367	534.148,901 669.827,218	368	534.174,383 669.818,265	27.00 9	368	534.174,383 669.818,265	369	534.195,645 669.812,721	21.97 3	369	534.195,645 669.812,721	370	534.205,298 669.810,899	9.823
370	534.205,298 669.810,899	371	534.214,467 669.810,134	9.201	371	534.214,467 669.810,134	372	534.245,49 669.799,692	32.73 3	372	534.245,49 669.799,692	373	534.262,874 669.796,238	17.72 4
373	534.262,874 669.796,238	374	534.269,615 669.794,569	6.945	374	534.269,615 669.794,569	375	534.279,777 669.793,253	10.24 7	375	534.279,777 669.793,253	376	534.291,341 669.791,78	11.65 7
376	534.291,341 669.791,78	377	534.303,954 669.789,488	12.82	377	534.303,954 669.789,488	378	534.320,526 669.787,438	16.69 8	378	534.320,526 669.787,438	379	534.331,884 669.786,827	11.37 4
379	534.331,884 669.786,827	380	534.340,01 669.785,845	8.185	380	534.340,01 669.785,845	381	534.349,131 669.785,327	9.136	381	534.349,131 669.785,327	382	534.354,552 669.784,462	5.49
382	534.354,552 669.784,462	383	534.363,409 669.783,321	8.93	383	534.363,409 669.783,321	384	534.375,729 669.784,945	12.42 7	384	534.375,729 669.784,945	385	534.380,949 669.785,434	5.243
385	534.380,949 669.785,434	386	534.399,053 669.787,87	18.26 7	386	534.399,053 669.787,87	387	534.407,805 669.788,842	8.806	387	534.407,805 669.788,842	388	534.414,979 669.789,03	7.176
388	534.414,979 669.789,03	389	534.423,633 669.788,459	8.673	389	534.423,633 669.788,459	390	534.431,912 669.786,766	8.45	390	534.431,912 669.786,766	391	534.440,741 669.785,709	8.892
391	534.440,741 669.785,709	392	534.448,428 669.784,314	7.813	392	534.448,428 669.784,314	393	534.461,156 669.781,859	12.96 3	393	534.461,156 669.781,859	394	534.465,851 669.781,738	4.697
394	534.465,851 669.781,738	395	534.468,971 669.781,657	3.121	395	534.468,971 669.781,657	396	534.477,158 669.802,527	22.41 8	396	534.477,158 669.802,527	1	534.495,923 669.805,356	18.97 7

** Lungimile segmentelor sunt determinate în planul de proiecție Stereo 70 și sunt rotunjite la 1 milimetru.

*** Distanța dintre puncte este formată din segmente cumulate ce sunt mai mici decât valoarea 1 milimetru.

**DATE DESPRE IMOBILUL NR. 4988**

Oficiul de Cadastru și Publicitate Imobiliară SUCEAVA
Biroul de Cadastru și Publicitate Imobiliară Campulung Moldovenesc

A. Partea I. Descrierea imobilului

TEREN Intravilan

Adresa: Loc. Pojorâta, Jud. Suceava

Nr. Crt	Nr cadastral Nr. topografic	Suprafața* (mp)	Observații / Referințe
A1		241	Sector cadastral:0 Teren neimprejmuit;

B. Partea II. Proprietari și acte

Inscrieri privitoare la dreptul de proprietate și alte drepturi reale		Referințe
4988 / 18/12/2022		
Act Normativ nr. Lege nr. 7, din 13/03/1996 emis de Parlamentul României;		
B1	Inscrierea provizorie, drept de PROPRIETATE, dobandit prin Lege, cota actuala 1/1 1) COMUNA POJORÂTA, CIF:4441425	A1

C. Partea III. SARCINI .


Inscrieri privind dezmembramintele dreptului de proprietate, drepturi reale de garanție și sarcini	Referințe
NU SUNT	

Anexa Nr. 1 La Partea I

Teren

Nr cadastral	Suprafața (mp)*	Observații / Referințe
	241	

* Suprafața este determinată în planul de proiecție Stereo 70.



Date referitoare la teren

Crt	Categorie folosință	Intravilan	Suprafața (mp)	Tarla	Parcelă	Nr. topo	Observații / Referințe
1	faneata	DA	241	-	-	-	

Lungime Segmente

1) Valorile lungimilor segmentelor sunt obținute din proiecție în plan.

Punct început	X / Y	Punct sfârșit	X / Y	Lungime segment (** (m)
1	535.432,704 669.764,894	2	535.429,034 669.765,964	3.823
2	535.429,034 669.765,964	3	535.426,044 669.766,833	3.114
3	535.426,044 669.766,833	4	535.423,206 669.767,799	2.998
4	535.423,206 669.767,799	5	535.417,171 669.770,385	6.566
5	535.417,171 669.770,385	6	535.413,307 669.772,156	4.251

Punct început	X / Y	Punct sfârșit	X / Y	Lungime segment (** (m)
6	535.413,307 669.772,156	7	535.409,657 669.774,342	4.255
7	535.409,657 669.774,342	8	535.406,859 669.777,54	4.249
8	535.406,859 669.777,54	9	535.393,924 669.788,33	16.845
9	535.393,924 669.788,33	10	535.391,819 669.789,837	2.589
10	535.391,819 669.789,837	11	535.390,019 669.787,867	2.669
11	535.390,019 669.787,867	12	535.400,509 669.777,489	14.756
12	535.400,509 669.777,489	13	535.409,541 669.770,318	11.533
13	535.409,541 669.770,318	14	535.418,008 669.764,92	10.041
14	535.418,008 669.764,92	15	535.424,943 669.760,568	8.187
15	535.424,943 669.760,568	16	535.433,53 669.756,686	9.424
16	535.433,53 669.756,686	17	535.436,355 669.763,782	7.638
17	535.436,355 669.763,782	1	535.432,704 669.764,894	3.817

** Lungimile segmentelor sunt determinate în planul de proiecție Stereo 70 și sunt rotunjite la 1 milimetru.

*** Distanța dintre puncte este formată din segmente cumulate ce sunt mai mici decât valoarea 1 milimetru.

**DATE DESPRE IMOBILUL NR. 4989**

Oficiul de Cadastru și Publicitate Imobiliară SUCEAVA
Biroul de Cadastru și Publicitate Imobiliară Campulung Moldovenesc

A. Partea I. Descrierea imobilului

TEREN Intravilan

Adresa: Loc. Pojorâta, Jud. Suceava

Nr. Crt	Nr cadastral Nr. topografic	Suprafața* (mp)	Observații / Referințe
A1		531	Sector cadastral:0 Teren neimprejmuit;

B. Partea II. Proprietari și acte

Inscrieri privitoare la dreptul de proprietate și alte drepturi reale		Referințe
4989 / 18/12/2022		
Act Normativ nr. Lege nr. 7, din 13/03/1996 emis de Parlamentul României;		
B1	Inscrierea provizorie, drept de PROPRIETATE, dobandit prin Lege, cota actuala 1/1 1) COMUNA POJORÂTA, CIF:4441425	A1

C. Partea III. SARCINI .

Inscrieri privind dezmembramintele dreptului de proprietate, drepturi reale de garanție și sarcini	Referințe
NU SUNT	


Anexa Nr. 1 La Partea I

Teren

Nr cadastral	Suprafața (mp)*	Observații / Referințe
	531	

* Suprafața este determinată în planul de proiecție Stereo 70.

DETALII LINIARE IMOBIL



Date referitoare la teren

Crt	Categorie folosință	Intra vilan	Suprafața (mp)	Tarla	Parcelă	Nr. topo	Observații / Referințe
1	faneata	DA	531	-	-	-	

Lungime Segmente

1) Valorile lungimilor segmentelor sunt obținute din proiecție în plan.

Punct început	X / Y	Punct sfârșit	X / Y	Lungime segment (** (m)
1	535.324,042 669.846,195	2	535.312,187 669.844,73	11.945
2	535.312,187 669.844,73	3	535.308,395 669.844,268	3.82
3	535.308,395 669.844,268	4	535.292,809 669.843,733	15.595
4	535.292,809 669.843,733	5	535.278,021 669.844,563	14.811
5	535.278,021 669.844,563	6	535.261,443 669.845,355	16.597

Punct început	X / Y	Punct sfârșit	X / Y	Lungime segment (** (m)
6	535.261,443 669.845,355	7	535.244,673 669.846,234	16.793
7	535.244,673 669.846,234	8	535.223,726 669.848,442	21.063
8	535.223,726 669.848,442	9	535.249,368 669.842,874	26.24
9	535.249,368 669.842,874	10	535.281,536 669.840,04	32.293
10	535.281,536 669.840,04	11	535.299,82 669.836,968	18.54
11	535.299,82 669.836,968	12	535.317,215 669.832,684	17.915
12	535.317,215 669.832,684	13	535.330,409 669.830,481	13.377
13	535.330,409 669.830,481	14	535.323,628 669.836,846	9.3
14	535.323,628 669.836,846	1	535.324,042 669.846,195	9.358

** Lungimile segmentelor sunt determinate în planul de proiecție Stereo 70 și sunt rotunjite la 1 milimetru.

*** Distanța dintre puncte este formată din segmente cumulate ce sunt mai mici decât valoarea 1 milimetru.

**DATE DESPRE IMOBILUL NR. 4990**

Oficiul de Cadastru și Publicitate Imobiliară SUCEAVA
 Biroul de Cadastru și Publicitate Imobiliară Campulung Moldovenesc

A. Partea I. Descrierea imobilului

TEREN Intravilan

Adresa: Loc. Pojorâta, Jud. Suceava, DN17

Nr. Crt	Nr cadastral Nr. topografic	Suprafața* (mp)	Observații / Referințe
A1	31917	8.939	Sector cadastral:0 Teren neimprejmuit; Provenit din CF 31917, 31869, 30632, parte din nr. top. 786/1, 786/2, 785/1 - DN17

B. Partea II. Proprietari și acte

Inscrieri privitoare la dreptul de proprietate și alte drepturi reale		Referințe
4990 / 18/12/2022		
Act Normativ nr. HG. 1705, din 29/11/2006 emis de Guvernul României (Inventarul bunurilor care alcătuiesc domeniul public al statului anexa nr. 16 poziția 12190, cod clasificare 8.12.03);		
B1	Intabulare, drept de PROPRIETATE, dobandit prin Lege, cota actuala 1/1 1) STATUL ROMAN - DOMENIU PUBLIC, CIF:999999999999	A1
Act Normativ nr. H.G. 540, din 22/06/2000 emis de Guvernul României;		
B2	Intabulare, drept de ADMINISTRARE, dobandit prin Lege, cota actuala 1/1 1) MINISTERUL TRANSPORTURILOR ȘI INFRASTRUCTURII, CIF:13633330	A1
Act Administrativ nr. Contract de Concesiune nr. 36814, din 21/09/2018 emis de Ministerul Transporturilor (Act adițional nr. 5 din 02.03.2022; Adeverinta nr. 2/758 din 12.01.2023);		
B3	Intabulare, drept de CONCESIUNE, dobandit prin Conventie, cota actuala 1/1 1) COMPANIA NAȚIONALĂ DE ADMINISTRARE A INFRASTRUCTURII RUTIERE SA, CIF:16054368	A1

C. Partea III. SARCINI .

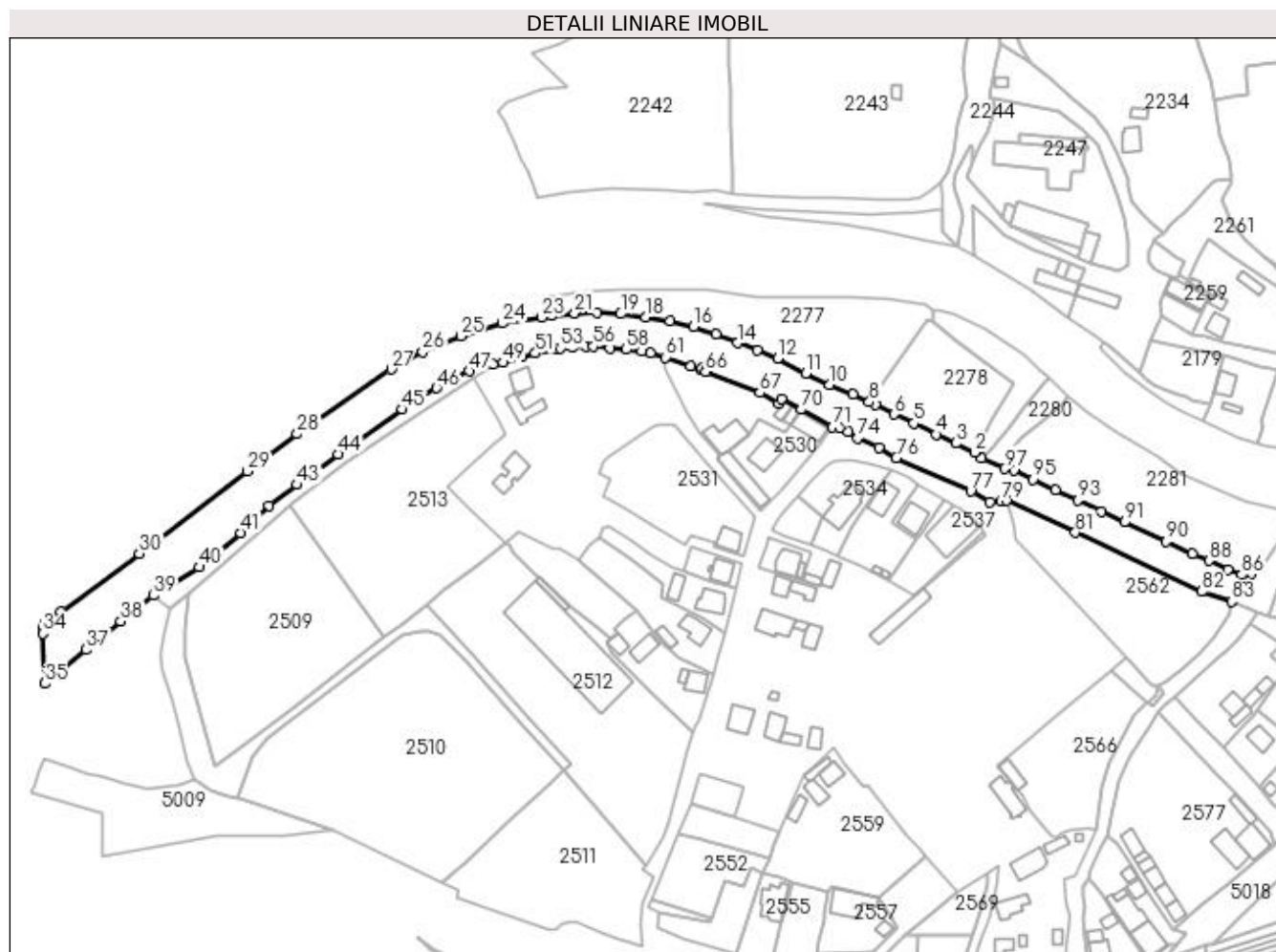
Inscrieri privind dezmembramintele dreptului de proprietate, drepturi reale de garanție și sarcini	Referințe
NU SUNT	

Anexa Nr. 1 La Partea I

Teren

Nr cadastral	Suprafața (mp)*	Observații / Referințe
31917	8.939	Provenit din CF 31917, 31869, 30632, parte din nr. top. 786/1, 786/2, 785/1 - DN17

* Suprafața este determinată în planul de proiecție Stereo 70.



Date referitoare la teren

Crt	Categorie folosință	Intra vilan	Suprafața (mp)	Tarla	Parcelă	Nr. topo	Observații / Referințe
1	drum	DA	8.939	-	-	-	

Lungime Segmente

1) Valorile lungimilor segmentelor sunt obținute din proiecție în plan.

Punct început	X / Y	Punct sfârșit	X / Y	Lungime segment	Punct început	X / Y	Punct sfârșit	X / Y	Lungime segment	Punct început	X / Y	Punct sfârșit	X / Y	Lungime segment
1	535.340,346 669.741,21	2	535.337,52 669.743,747	3.798	2	535.337,52 669.743,747	3	535.329,519 669.747,594	8.878	3	535.329,519 669.747,594	4	535.321,216 669.751,358	9.116
4	535.321,216 669.751,358	5	535.311,811 669.755,98	10.479	5	535.311,811 669.755,98	6	535.303,657 669.759,755	8.985	6	535.303,657 669.759,755	7	535.295,697 669.763,705	8.886
7	535.295,697 669.763,705	8	535.293,065 669.764,882	2.883	8	535.293,065 669.764,882	9	535.286,097 669.767,998	7.633	9	535.286,097 669.767,998	10	535.276,38 669.772,196	10.585
10	535.276,38 669.772,196	11	535.266,393 669.776,978	11.073	11	535.266,393 669.776,978	12	535.254,523 669.783,12	13.365	12	535.254,523 669.783,12	13	535.246,141 669.786,633	9.088
13	535.246,141 669.786,633	14	535.237,664 669.789,734	9.026	14	535.237,664 669.789,734	15	535.228,569 669.793,335	9.782	15	535.228,569 669.793,335	16	535.219,193 669.796,628	9.937
16	535.219,193 669.796,628	17	535.209,308 669.799,135	10.198	17	535.209,308 669.799,135	18	535.199,173 669.800,697	10.255	18	535.199,173 669.800,697	19	535.188,635 669.801,951	10.612

Punct început	X / Y	Punct sfârșit	X / Y	Lungime segment	Punct început	X / Y	Punct sfârșit	X / Y	Lungime segment	Punct început	X / Y	Punct sfârșit	X / Y	Lungime segment
19	535.188,635 669.801,951	20	535.178,69 669.802,535	9.962	20	535.178,69 669.802,535	21	535.169,212 669.802,212	9.484	21	535.169,212 669.802,212	22	535.159,6 669.801,21	9.664
22	535.159,6 669.801,21	23	535.155,451 669.800,553	4.201	23	535.155,451 669.800,553	24	535.138,943 669.797,976	16.708	24	535.138,943 669.797,976	25	535.121,244 669.792,737	18.458
25	535.121,244 669.792,737	26	535.105,284 669.786,066	17.298	26	535.105,284 669.786,066	27	535.092,065 669.778,643	15.161	27	535.092,065 669.778,643	28	535.052,484 669.751,524	47.98
28	535.052,484 669.751,524	29	535.031,617 669.735,914	26.06	29	535.031,617 669.735,914	30	534.986,133 669.701,239	57.194	30	534.986,133 669.701,239	31	534.953,16 669.676,838	41.02
31	534.953,16 669.676,838	32	534.946,541 669.672,453	7.94	32	534.946,541 669.672,453	33	534.945,99 669.670,515	2.015	33	534.945,99 669.670,515	34	534.945,701 669.667,636	2.893
34	534.945,701 669.667,636	35	534.946,501 669.646,693	20.958	35	534.946,501 669.646,693	36	534.954,022 669.653,091	9.874	36	534.954,022 669.653,091	37	534.963,7 669.660,875	12.42
37	534.963,7 669.660,875	38	534.978,382 669.672,724	18.867	38	534.978,382 669.672,724	39	534.992,051 669.683,641	17.493	39	534.992,051 669.683,641	40	535.011,342 669.695,561	22.677
40	535.011,342 669.695,561	41	535.028,792 669.709,997	22.647	41	535.028,792 669.709,997	42	535.040,658 669.721,452	16.493	42	535.040,658 669.721,452	43	535.052,568 669.730,153	14.75
43	535.052,568 669.730,153	44	535.069,891 669.742,902	21.509	44	535.069,891 669.742,902	45	535.096,784 669.761,756	32.844	45	535.096,784 669.761,756	46	535.111,206 669.770,85	17.05
46	535.111,206 669.770,85	47	535.124,821 669.777,943	15.352	47	535.124,821 669.777,943	48	535.134,934 669.780,87	10.528	48	535.134,934 669.780,87	49	535.139,311 669.781,528	4.426
49	535.139,311 669.781,528	50	535.146,961 669.783,867	8.0	50	535.146,961 669.783,867	51	535.152,674 669.785,454	5.929	51	535.152,674 669.785,454	52	535.161,631 669.787,217	9.129
52	535.161,631 669.787,217	53	535.163,322 669.787,5	1.715	53	535.163,322 669.787,5	54	535.168,355 669.788,103	5.069	54	535.168,355 669.788,103	55	535.173,78 669.788,202	5.426
55	535.173,78 669.788,202	56	535.177,176 669.788,263	3.397	56	535.177,176 669.788,263	57	535.184,123 669.787,615	6.977	57	535.184,123 669.787,615	58	535.190,968 669.787,011	6.872
58	535.190,968 669.787,011	59	535.197,441 669.786,236	6.519	59	535.197,441 669.786,236	60	535.201,169 669.785,659	3.772	60	535.201,169 669.785,659	61	535.207,343 669.783,742	6.465
61	535.207,343 669.783,742	62	535.218,023 669.779,945	11.335	62	535.218,023 669.779,945	63	535.222,31 669.778,375	4.565	63	535.222,31 669.778,375	64	535.222,581 669.779,161	0.831
64	535.222,581 669.779,161	65	535.224,58 669.778,475	2.113	65	535.224,58 669.778,475	66	535.224,302 669.777,604	0.914	66	535.224,302 669.777,604	67	535.247,157 669.768,824	24.483
67	535.247,157 669.768,824	68	535.255,15 669.764,398	9.137	68	535.255,15 669.764,398	69	535.256,411 669.766,196	2.196	69	535.256,411 669.766,196	70	535.264,493 669.761,738	9.23
70	535.264,493 669.761,738	71	535.277,596 669.754,511	14.964	71	535.277,596 669.754,511	72	535.280,637 669.753,994	3.085	72	535.280,637 669.753,994	73	535.284,302 669.752,312	4.033
73	535.284,302 669.752,312	74	535.288,246 669.749,758	4.699	74	535.288,246 669.749,758	75	535.297,12 669.745,681	9.766	75	535.297,12 669.745,681	76	535.304,535 669.741,538	8.494
76	535.304,535 669.741,538	77	535.335,813 669.727,392	34.328	77	535.335,813 669.727,392	78	535.343,661 669.722,969	9.009	78	535.343,661 669.722,969	79	535.348,544 669.723,178	4.887
79	535.348,544 669.723,178	80	535.350,809 669.723,564	2.298	80	535.350,809 669.723,564	81	535.379,794 669.710,089	31.964	81	535.379,794 669.710,089	82	535.432,839 669.685,23	58.581
82	535.432,839 669.685,23	83	535.445,34 669.681,031	13.187	83	535.445,34 669.681,031	84	535.453,698 669.693,023	14.617	84	535.453,698 669.693,023	85	535.451,144 669.694,178	2.803
85	535.451,144 669.694,178	86	535.449,694 669.692,32	2.357	86	535.449,694 669.692,32	87	535.444,036 669.694,591	6.097	87	535.444,036 669.694,591	88	535.435,915 669.698,205	8.889
88	535.435,915 669.698,205	89	535.429,12 669.701,238	7.441	89	535.429,12 669.701,238	90	535.418,084 669.706,36	12.167	90	535.418,084 669.706,36	91	535.400,393 669.714,404	19.434
91	535.400,393 669.714,404	92	535.390,784 669.718,934	10.623	92	535.390,784 669.718,934	93	535.380,768 669.723,586	11.044	93	535.380,768 669.723,586	94	535.371,489 669.727,932	10.246
94	535.371,489 669.727,932	95	535.361,926 669.732,48	10.589	95	535.361,926 669.732,48	96	535.353,869 669.736,423	8.97	96	535.353,869 669.736,423	97	535.349,988 669.736,887	3.909
97	535.349,988 669.736,887	1	535.340,346 669.741,21	10.567										

** Lungimile segmentelor sunt determinate în planul de proiecție Stereo 70 și sunt rotunjite la 1 milimetru.

*** Distanța dintre puncte este formată din segmente cumulate ce sunt mai mici decât valoarea 1 milimetru.

**DATE DESPRE IMOBILUL NR. 4991**

Oficiul de Cadastru și Publicitate Imobiliară SUCEAVA
Biroul de Cadastru și Publicitate Imobiliară Campulung Moldovenesc

A. Partea I. Descrierea imobilului

TEREN Intravilan

Adresa: Loc. Pojorâta, Jud. Suceava

Nr. Crt	Nr cadastral Nr. topografic	Suprafața* (mp)	Observații / Referințe
A1		1.990	Sector cadastral:0 Teren neimprejmuit;

B. Partea II. Proprietari și acte

Inscrieri privitoare la dreptul de proprietate și alte drepturi reale	Referințe
4991 / 18/12/2022	
Act Normativ nr. Lege nr. 7, din 13/03/1996 emis de Parlamentul României;	
B1	A1
Inscrierea provizorie, drept de PROPRIETATE, dobandit prin Lege, cota actuala 1/1 1) COMUNA POJORÂTA, CIF:4441425	

C. Partea III. SARCINI .

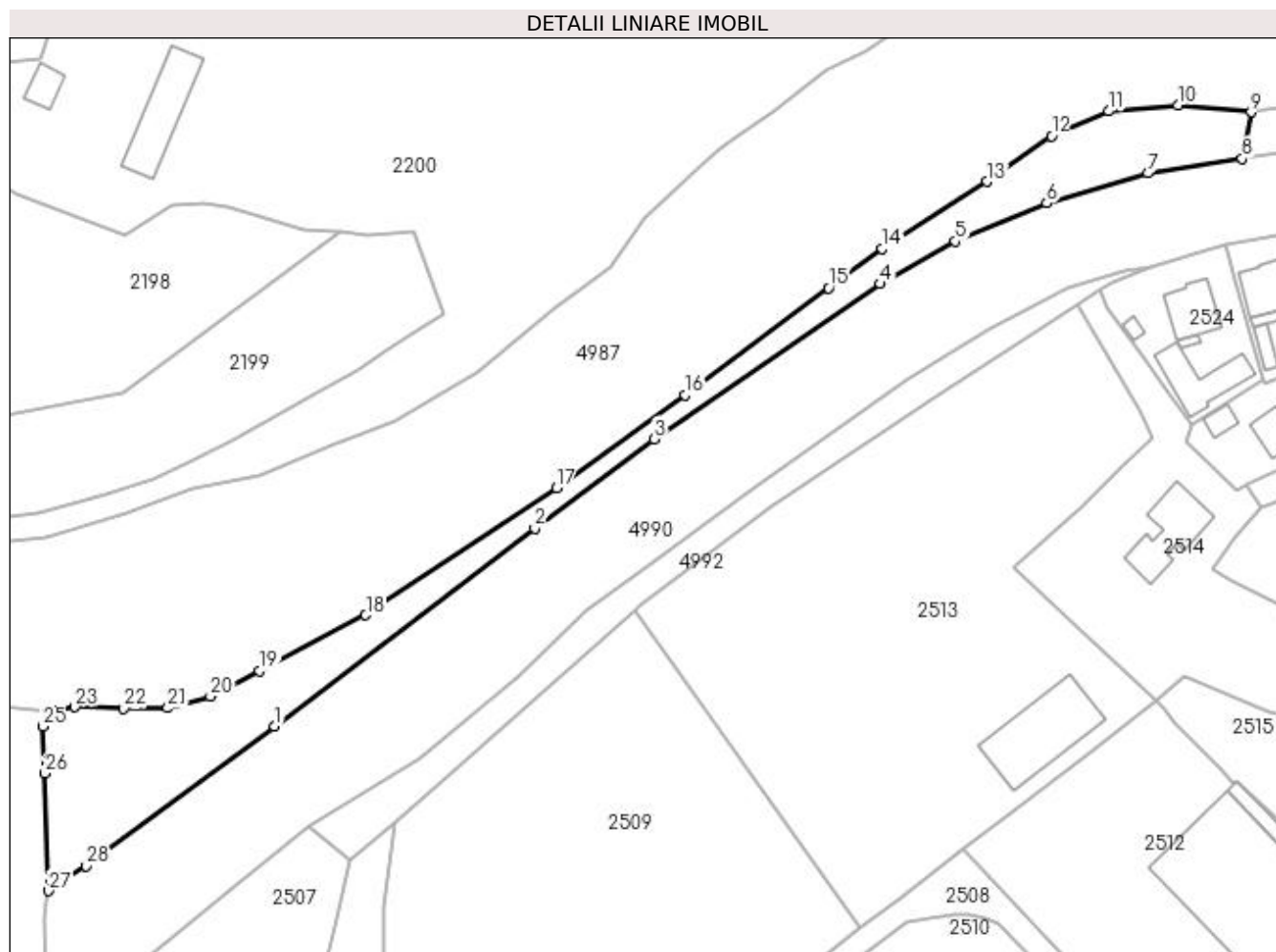
Inscrieri privind dezmembramintele dreptului de proprietate, drepturi reale de garanție și sarcini	Referințe
NU SUNT	

Anexa Nr. 1 La Partea I

Teren

Nr cadastral	Suprafața (mp)*	Observații / Referințe
	1.990	

* Suprafața este determinată în planul de proiecție Stereo 70.



Date referitoare la teren

Crt	Categorie folosință	Intravilan	Suprafața (mp)	Tarla	Parcelă	Nr. topo	Observații / Referințe
1	faneata	DA	1.990	-	-	-	

Lungime Segmente

1) Valorile lungimilor segmentelor sunt obținute din proiecție în plan.

Punct început	X / Y	Punct sfârșit	X / Y	Lungime segment (** (m)
1	534.986,133 669.701,239	2	535.031,617 669.735,914	57.194
3	535.052,484 669.751,524	4	535.092,065 669.778,643	47.98
5	535.105,284 669.786,066	6	535.121,244 669.792,737	17.298
7	535.138,943 669.797,976	8	535.155,451 669.800,553	16.708
9	535.157,005 669.808,685	10	535.144,232 669.809,926	12.833

Punct început	X / Y	Punct sfârșit	X / Y	Lungime segment (** (m)
2	535.031,617 669.735,914	3	535.052,484 669.751,524	26.06
4	535.092,065 669.778,643	5	535.105,284 669.786,066	15.161
6	535.121,244 669.792,737	7	535.138,943 669.797,976	18.458
8	535.155,451 669.800,553	9	535.157,005 669.808,685	8.279
10	535.144,232 669.809,926	11	535.132,101 669.808,824	12.181

Punct început	X / Y	Punct sfârșit	X / Y	Lungime segment (** (m)
11	535.132,101 669.808,824	12	535.122,057 669.804,499	10.936
13	535.110,826 669.796,506	14	535.092,474 669.784,778	21.779
15	535.083,044 669.777,896	16	535.057,966 669.759,183	31.29
17	535.035,436 669.742,959	18	535.002,066 669.720,676	40.126
19	534.983,47 669.710,931	20	534.974,848 669.706,492	9.698
21	534.967,391 669.704,431	22	534.959,721 669.704,325	7.671
23	534.951,153 669.704,642	24	534.947,291 669.703,796	3.954
25	534.945,599 669.701,207	26	534.945,927 669.693,043	8.171
27	534.946,541 669.672,453	28	534.953,16 669.676,838	7.94

Punct început	X / Y	Punct sfârșit	X / Y	Lungime segment (** (m)
12	535.122,057 669.804,499	13	535.110,826 669.796,506	13.785
14	535.092,474 669.784,778	15	535.083,044 669.777,896	11.674
16	535.057,966 669.759,183	17	535.035,436 669.742,959	27.764
18	535.002,066 669.720,676	19	534.983,47 669.710,931	20.995
20	534.974,848 669.706,492	21	534.967,391 669.704,431	7.737
22	534.959,721 669.704,325	23	534.951,153 669.704,642	8.574
24	534.947,291 669.703,796	25	534.945,599 669.701,207	3.093
26	534.945,927 669.693,043	27	534.946,541 669.672,453	20.599
28	534.953,16 669.676,838	1	534.986,133 669.701,239	41.02

** Lungimile segmentelor sunt determinate în planul de proiecție Stereo 70 și sunt rotunjite la 1 milimetru.

*** Distanța dintre puncte este formată din segmente cumulate ce sunt mai mici decât valoarea 1 milimetru.

**DATE DESPRE IMOBILUL NR. 4992**

Oficiul de Cadastru și Publicitate Imobiliară SUCEAVA
Biroul de Cadastru și Publicitate Imobiliară Campulung Moldovenesc

A. Partea I. Descrierea imobilului

TEREN Intravilan

Adresa: Loc. Pojorâta, Jud. Suceava

Nr. Crt	Nr cadastral Nr. topografic	Suprafața* (mp)	Observații / Referințe
A1		869	Sector cadastral:0 Teren neimprejmuit;

B. Partea II. Proprietari și acte

Inscrieri privitoare la dreptul de proprietate și alte drepturi reale	Referințe
4992 / 18/12/2022	
Act Normativ nr. Lege nr. 7, din 13/03/1996 emis de Parlamentul României;	
B1	A1
Inscrierea provizorie, drept de PROPRIETATE, dobandit prin Lege, cota actuala 1/1 1) COMUNA POJORÂTA, CIF:4441425	

C. Partea III. SARCINI .

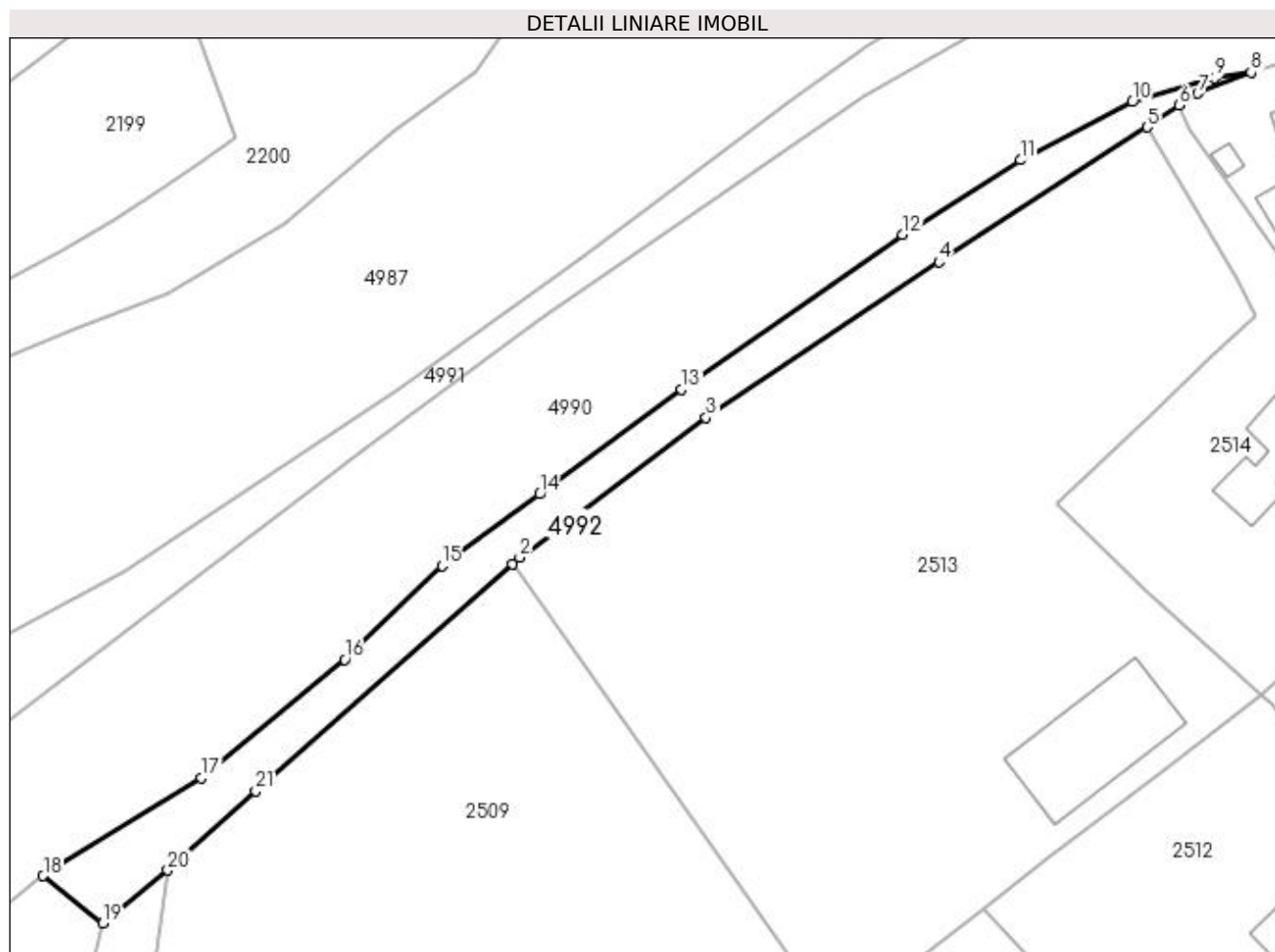
Inscrieri privind dezmembramintele dreptului de proprietate, drepturi reale de garanție și sarcini	Referințe
NU SUNT	

Anexa Nr. 1 La Partea I

Teren

Nr cadastral	Suprafața (mp)*	Observații / Referințe
	869	

* Suprafața este determinată în planul de proiecție Stereo 70.



Date referitoare la teren

Crt	Categorie folosință	Intravilan	Suprafața (mp)	Tarla	Parcelă	Nr. topo	Observații / Referințe
1	faneata	DA	869	-	-	-	

Lungime Segmente

1) Valorile lungimilor segmentelor sunt obținute din proiecție în plan.

Punct început	X / Y	Punct sfârșit	X / Y	Lungime segment (** (m)
1	535.049,248 669.721,638	2	535.050,159 669.722,442	1.215
3	535.072,874 669.739,466	4	535.101,228 669.758,428	34.11
5	535.126,669 669.774,879	6	535.130,523 669.777,519	4.672
7	535.132,819 669.778,968	8	535.139,311 669.781,528	6.979
9	535.134,934 669.780,87	10	535.124,821 669.777,943	10.528

Punct început	X / Y	Punct sfârșit	X / Y	Lungime segment (** (m)
2	535.050,159 669.722,442	3	535.072,874 669.739,466	28.386
4	535.101,228 669.758,428	5	535.126,669 669.774,879	30.297
6	535.130,523 669.777,519	7	535.132,819 669.778,968	2.715
8	535.139,311 669.781,528	9	535.134,934 669.780,87	4.426
10	535.124,821 669.777,943	11	535.111,206 669.770,85	15.352

Punct început	X / Y	Punct sfârșit	X / Y	Lungime segment (** (m)
11	535.111,206 669.770,85	12	535.096,784 669.761,756	17.05
13	535.069,891 669.742,902	14	535.052,568 669.730,153	21.509
15	535.040,658 669.721,452	16	535.028,792 669.709,997	16.493
17	535.011,342 669.695,561	18	534.992,051 669.683,641	22.677
19	534.999,288 669.677,857	20	535.007,254 669.684,328	10.263
21	535.017,955 669.694,003	1	535.049,248 669.721,638	41.749

Punct început	X / Y	Punct sfârșit	X / Y	Lungime segment (** (m)
12	535.096,784 669.761,756	13	535.069,891 669.742,902	32.844
14	535.052,568 669.730,153	15	535.040,658 669.721,452	14.75
16	535.028,792 669.709,997	17	535.011,342 669.695,561	22.647
18	534.992,051 669.683,641	19	534.999,288 669.677,857	9.264
20	535.007,254 669.684,328	21	535.017,955 669.694,003	14.426

** Lungimile segmentelor sunt determinate în planul de proiecție Stereo 70 și sunt rotunjite la 1 milimetru.

*** Distanța dintre puncte este formată din segmente cumulate ce sunt mai mici decât valoarea 1 milimetru.

**DATE DESPRE IMOBILUL NR. 4993**

Oficiul de Cadastru și Publicitate Imobiliară SUCEAVA
Biroul de Cadastru și Publicitate Imobiliară Campulung Moldovenesc

A. Partea I. Descrierea imobilului

TEREN Intravilan

Adresa: Loc. Pojorâta, Jud. Suceava

Nr. Crt	Nr cadastral Nr. topografic	Suprafața* (mp)	Observații / Referințe
A1		525	Sector cadastral:0 Teren neimprejmuit; DN17

B. Partea II. Proprietari și acte

Inscrieri privitoare la dreptul de proprietate și alte drepturi reale		Referințe
4993 / 18/12/2022		
Act Normativ nr. HG. 1705, din 29/11/2006 emis de Guvernul României (Inventarul bunurilor care alcătuiesc domeniul public al statului anexa nr. 16 poziția 12190, cod clasificare 8.12.03);		
B1	Intabulare, drept de PROPRIETATE, dobandit prin Lege, cota actuala 1/1 1) STATUL ROMAN - DOMENIU PUBLIC, CIF:999999999999	A1
Act Normativ nr. H.G. 540, din 22/06/2000 emis de Guvernul României;		
B2	Intabulare, drept de ADMINISTRARE, dobandit prin Lege, cota actuala 1/1 1) MINISTERUL TRANSPORTURILOR ȘI INFRASTRUCTURII, CIF:13633330	A1
Act Administrativ nr. Contract de Concesiune nr. 36814, din 21/09/2018 emis de Ministerul Transporturilor (Act adițional nr. 5 din 02.03.2022; Adeverinta nr. 2/758 din 12.01.2023);		
B3	Intabulare, drept de CONCESIUNE, dobandit prin Lege, cota actuala 1/1 1) COMPANIA NAȚIONALĂ DE ADMINISTRARE A INFRASTRUCTURII RUTIERE SA, CIF:16054368	A1

C. Partea III. SARCINI .

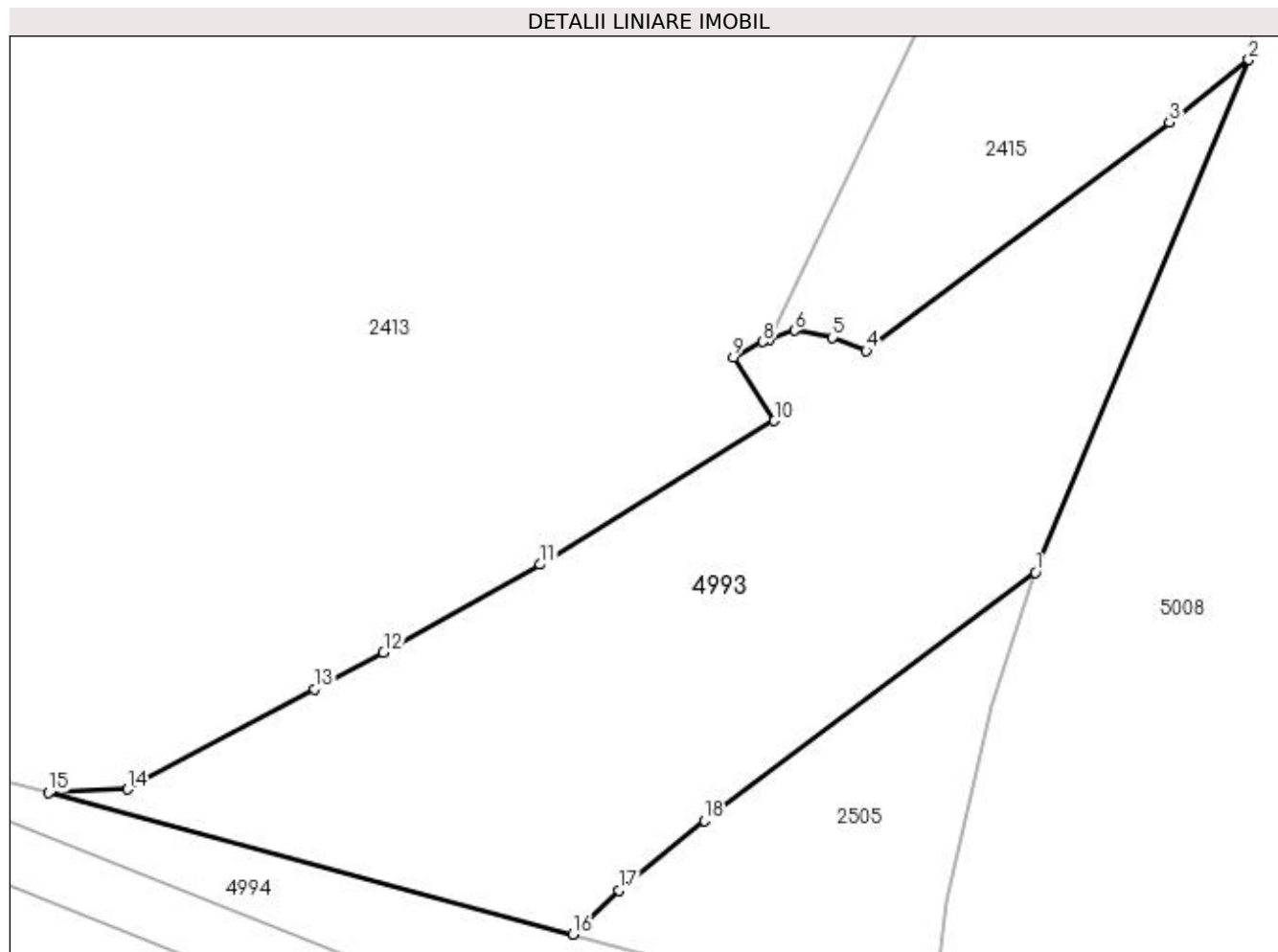
Inscrieri privind dezmembramintele dreptului de proprietate, drepturi reale de garanție și sarcini	Referințe
NU SUNT	

Anexa Nr. 1 La Partea I

Teren

Nr cadastral	Suprafața (mp)*	Observații / Referințe
	525	DN17

* Suprafața este determinată în planul de proiecție Stereo 70.



Date referitoare la teren

Crt	Categorie folosință	Intra vilan	Suprafața (mp)	Tarla	Parcelă	Nr. topo	Observații / Referințe
1	drum	DA	525	-	-	-	

Lungime Segmente

1) Valorile lungimilor segmentelor sunt obținute din proiecție în plan.

Punct început	X / Y	Punct sfârșit	X / Y	Lungime segment (** (m)
1	534.927,046 669.638,622	2	534.935,979 669.660,071	23.235
2	534.935,979 669.660,071	3	534.932,652 669.657,462	4.228
3	534.932,652 669.657,462	4	534.919,971 669.647,886	15.89
4	534.919,971 669.647,886	5	534.918,547 669.648,453	1.533
5	534.918,547 669.648,453	6	534.916,981 669.648,746	1.593

Punct început	X / Y	Punct sfârșit	X / Y	Lungime segment (** (m)
6	534.916,981 669.648,746	7	534.915,929 669.648,369	1.118
7	534.915,929 669.648,369	8	534.915,645 669.648,268	0.301
8	534.915,645 669.648,268	9	534.914,407 669.647,617	1.399
9	534.914,407 669.647,617	10	534.916,132 669.644,961	3.167
10	534.916,132 669.644,961	11	534.906,317 669.638,949	11.51
11	534.906,317 669.638,949	12	534.899,763 669.635,27	7.516
12	534.899,763 669.635,27	13	534.896,88 669.633,729	3.269
13	534.896,88 669.633,729	14	534.889,063 669.629,538	8.87
14	534.889,063 669.629,538	15	534.885,745 669.629,399	3.321
15	534.885,745 669.629,399	16	534.907,694 669.623,472	22.735
16	534.907,694 669.623,472	17	534.909,607 669.625,313	2.655
17	534.909,607 669.625,313	18	534.913,189 669.628,238	4.625
18	534.913,189 669.628,238	1	534.927,046 669.638,622	17.316

** Lungimile segmentelor sunt determinate în planul de proiecție Stereo 70 și sunt rotunjite la 1 milimetru.

*** Distanța dintre puncte este formată din segmente cumulate ce sunt mai mici decât valoarea 1 milimetru.

**DATE DESPRE IMOBILUL NR. 4994**

Oficiul de Cadastru și Publicitate Imobiliară SUCEAVA
Biroul de Cadastru și Publicitate Imobiliară Campulung Moldovenesc

A. Partea I. Descrierea imobilului

TEREN Intravilan

Adresa: Loc. Pojorâta, Jud. Suceava, Linia 519 Pojorata - Fundul Moldovei Linia Curenta - Km 1+018 - 1+158

Nr. Crt	Nr cadastral Nr. topografic	Suprafața* (mp)	Observații / Referințe
A1	32948	Din acte: 10.590.093 Masurata: 993	Sector cadastral:0 Teren neimprejmuit; Provenit din CF 32948, nr. cad. 32948

Construcții

Crt	Nr cadastral Nr. topografic	Adresa	Observații / Referințe
A1.1		Loc. Pojorâta, Jud. Suceava, Linia 519 Pojorata - Fundul Moldovei Linia Curenta - Km 1+018 - 1+158	Nr. niveluri:1; S. construita la sol:292 mp; S. construita desfasurata:292 mp; LINIA CURENTA - KM 1+018 - 1+158 NR. INV. 11060294

B. Partea II. Proprietari și acte

Inscrieri privitoare la dreptul de proprietate și alte drepturi reale		Referințe
6487 / 17/05/2016		
Act Administrativ nr. 1705, din 29/11/2006 emis de GUVERNUL ROMANIEI (extras din inventarul centralizat al bunurilor din domeniul public al statului - anexa 16, adresa nr. 6.3/325/04.03.2016, emisa de Sucursala regională de Căi Ferate Iași);		
B1	Intabulare, drept de PROPRIETATE, dobandit prin Lege, cota actuala 1/1 1) STATUL ROMÂN - DOMENIUL PUBLIC , CIF:9999999999999	A1, A1.1
B2	Intabulare, drept de ADMINISTRARE, dobandit prin Lege, cota actuala 1/1 1) MINISTERULUI TRANSPORTURILOR , CIF:13633330	A1, A1.1

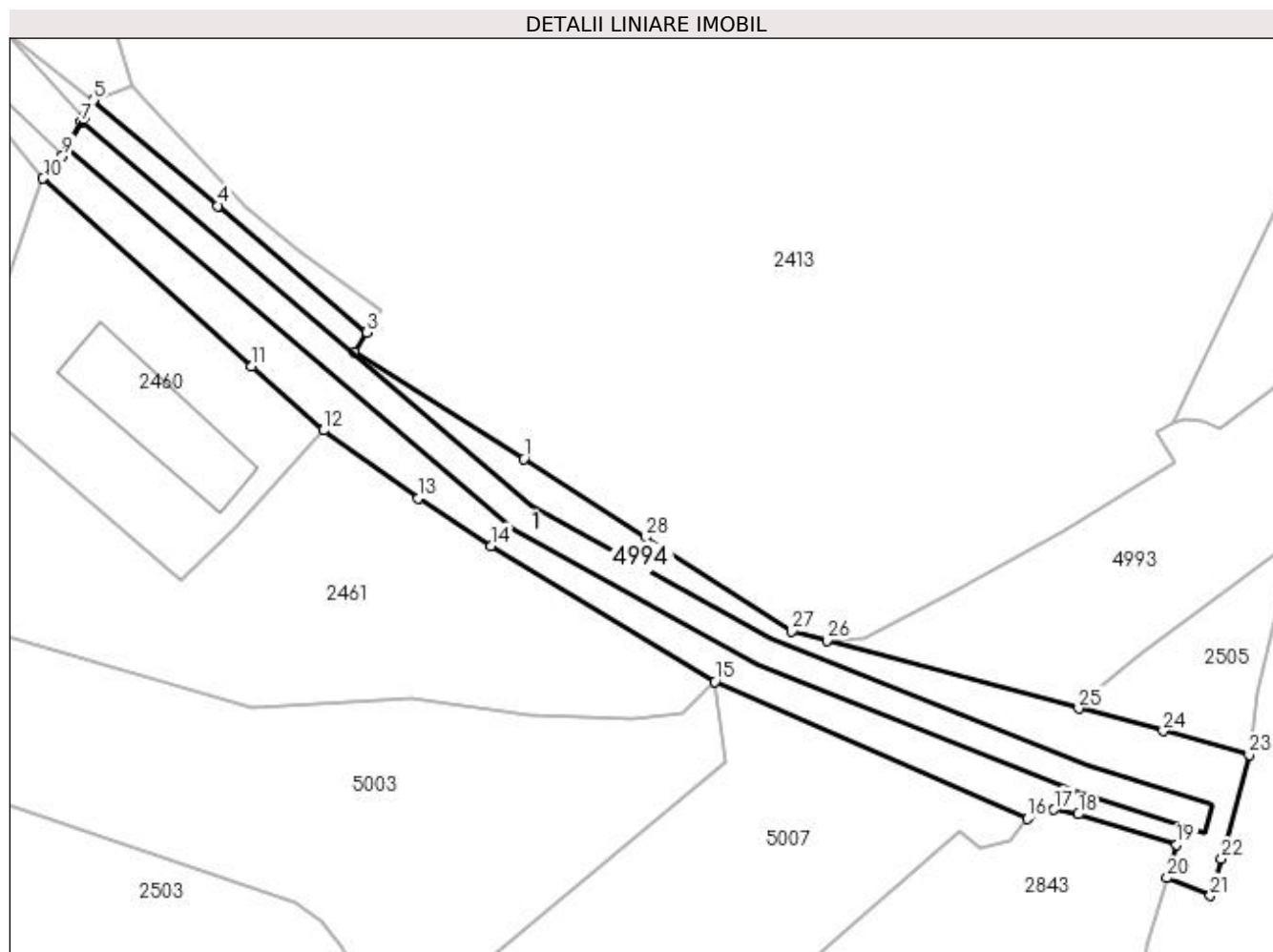
C. Partea III. SARCINI .

Inscrieri privind dezmembramintele dreptului de proprietate, drepturi reale de garanție și sarcini	Referințe
NU SUNT	

Anexa Nr. 1 La Partea I**Teren**

Nr cadastral	Suprafața (mp)*	Observații / Referințe
32948	Din acte: 10.590.093 Masurata: 993	Provenit din CF 32948, nr. cad. 32948

* Suprafața este determinată în planul de proiecție Stereo 70.

**Date referitoare la teren**

Crt	Categorie folosință	Intra milan	Suprafața (mp)	Tarla	Parcelă	Nr. topo	Observații / Referințe
1	cai ferate	DA	993	-	-	-	

Date referitoare la construcții

Crt	Număr	Destinație construcție	Supraf. (mp)	Situație juridică	Observații / Referințe
A1.1		construcții industriale și edilitare	292	Cu acte	Nr. niveluri:1; S. construita la sol:292 mp; S. construita desfasurata:292 mp; LINIA CURENTA - KM 1+018 - 1+158 NR. INV. 11060294

Lungime Segmente

1) Valorile lungimilor segmentelor sunt obținute din proiecție în plan.

Punct început	X / Y	Punct sfârșit	X / Y	Lungime segment (** (m))
1	534.859,324 669.645,237	2	534.844,593 669.654,553	17.43
3	534.845,67 669.656,261	4	534.832,685 669.667,279	17.03

Punct început	X / Y	Punct sfârșit	X / Y	Lungime segment (** (m))
2	534.844,593 669.654,553	3	534.845,67 669.656,261	2.019
4	534.832,685 669.667,279	5	534.821,814 669.676,504	14.258

Punct început	X / Y	Punct sfârșit	X / Y	Lungime segment (** (m)
5	534.821,814 669.676,504	6	534.820,979 669.674,978	1.74
7	534.820,752 669.674,563	8	534.819,526 669.672,323	2.554
9	534.819,144 669.671,624	10	534.817,428 669.669,676	2.596
11	534.835,628 669.653,296	12	534.841,882 669.647,711	8.385
13	534.850,15 669.641,775	14	534.856,493 669.637,659	7.561
15	534.875,977 669.625,811	16	534.903,232 669.613,859	29.76
17	534.905,554 669.614,648	18	534.907,684 669.614,254	2.166
19	534.916,248 669.611,611	20	534.915,388 669.608,704	3.032
21	534.919,175 669.607,142	22	534.920,147 669.610,365	3.366
23	534.922,552 669.619,448	24	534.915,066 669.621,507	7.764
25	534.907,694 669.623,472	26	534.885,745 669.629,399	22.735
27	534.882,69 669.630,193	28	534.869,923 669.638,405	15.18

Punct început	X / Y	Punct sfârșit	X / Y	Lungime segment (** (m)
6	534.820,979 669.674,978	7	534.820,752 669.674,563	0.473
8	534.819,526 669.672,323	9	534.819,144 669.671,624	0.797
10	534.817,428 669.669,676	11	534.835,628 669.653,296	24.486
12	534.841,882 669.647,711	13	534.850,15 669.641,775	10.178
14	534.856,493 669.637,659	15	534.875,977 669.625,811	22.804
16	534.903,232 669.613,859	17	534.905,554 669.614,648	2.452
18	534.907,684 669.614,254	19	534.916,248 669.611,611	8.963
20	534.915,388 669.608,704	21	534.919,175 669.607,142	4.096
22	534.920,147 669.610,365	23	534.922,552 669.619,448	9.396
24	534.915,066 669.621,507	25	534.907,694 669.623,472	7.629
26	534.885,745 669.629,399	27	534.882,69 669.630,193	3.156
28	534.869,923 669.638,405	1	534.859,324 669.645,237	12.61

** Lungimile segmentelor sunt determinate în planul de proiecție Stereo 70 și sunt rotunjite la 1 milimetru.

*** Distanța dintre puncte este formată din segmente cumulate ce sunt mai mici decât valoarea 1 milimetru.

**DATE DESPRE IMOBILUL NR. 4995**

Oficiul de Cadastru și Publicitate Imobiliară SUCEAVA
 Biroul de Cadastru și Publicitate Imobiliară Campulung Moldovenesc

A. Partea I. Descrierea imobilului

TEREN Intravilan

Adresa: Loc. Pojorâta, Jud. Suceava

Nr. Crt	Nr cadastral Nr. topografic	Suprafața* (mp)	Observații / Referințe
A1		61	Sector cadastral:0 Teren neimprejmuit;

B. Partea II. Proprietari și acte

Inscrieri privitoare la dreptul de proprietate și alte drepturi reale		Referințe
4995 / 18/12/2022		
Act Normativ nr. Lege nr. 7, din 13/03/1996 emis de Parlamentul României;		
B1	Inscrierea provizorie, drept de PROPRIETATE, dobandit prin Lege, cota actuala 1/1 1) COMUNA POJORÂTA, CIF:4441425	A1

C. Partea III. SARCINI .

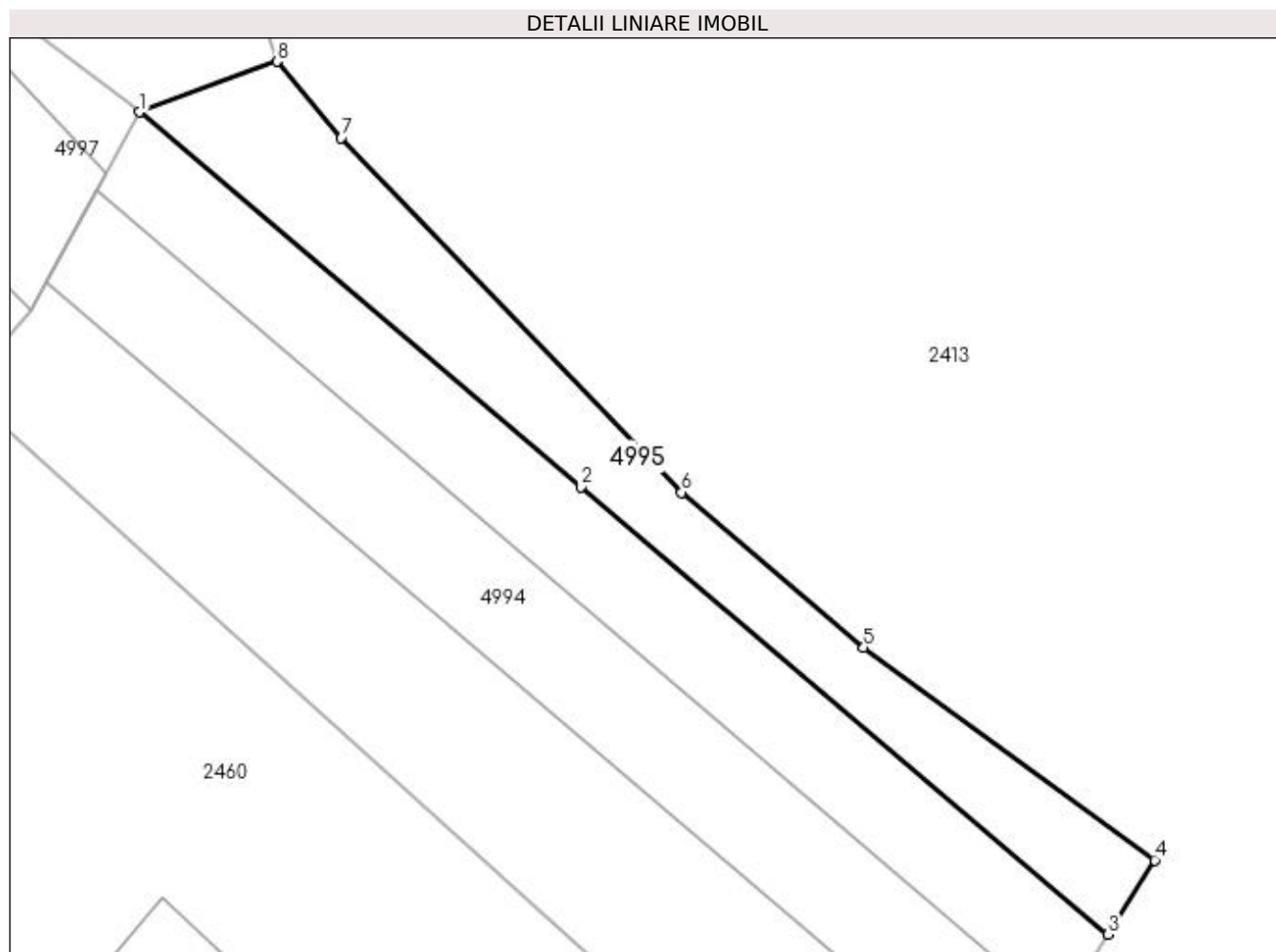
Inscrieri privind dezmembramintele dreptului de proprietate, drepturi reale de garanție și sarcini	Referințe
NU SUNT	

Anexa Nr. 1 La Partea I

Teren

Nr cadastral	Suprafața (mp)*	Observații / Referințe
	61	

* Suprafața este determinată în planul de proiecție Stereo 70.



Date referitoare la teren

Crt	Categorie folosință	Intra vilan	Suprafața (mp)	Tarla	Parcelă	Nr. topo	Observații / Referințe
1	faneata	DA	61	-	-	-	

Lungime Segmente

1) Valorile lungimilor segmentelor sunt obținute din proiecție în plan.

Punct început	X / Y	Punct sfârșit	X / Y	Lungime segment (** (m)
1	534.821,814 669.676,504	2	534.832,685 669.667,279	14.258
2	534.832,685 669.667,279	3	534.845,67 669.656,261	17.03
3	534.845,67 669.656,261	4	534.846,82 669.658,087	2.158
4	534.846,82 669.658,087	5	534.839,65 669.663,318	8.875
5	534.839,65 669.663,318	6	534.835,167 669.667,139	5.89

Punct început	X / Y	Punct sfârșit	X / Y	Lungime segment (** (m)
6	534.835,167 669.667,139	7	534.826,782 669.675,869	12.105
7	534.826,782 669.675,869	8	534.825,197 669.677,749	2.459
8	534.825,197 669.677,749	1	534.821,814 669.676,504	3.605

** Lungimile segmentelor sunt determinate în planul de proiecție Stereo 70 și sunt rotunjite la 1 milimetru.

*** Distanța dintre puncte este formată din segmente cumulate ce sunt mai mici decât valoarea 1 milimetru.

**DATE DESPRE IMOBILUL NR. 4996**

Oficiul de Cadastru și Publicitate Imobiliară SUCEAVA
Biroul de Cadastru și Publicitate Imobiliară Campulung Moldovenesc

A. Partea I. Descrierea imobilului

TEREN Intravilan

Adresa: Loc. Pojorâta, Jud. Suceava

Nr. Crt	Nr cadastral Nr. topografic	Suprafața* (mp)	Observații / Referințe
A1		59	Sector cadastral:0 Teren neimprejmuit; Drum

B. Partea II. Proprietari și acte

Inscrieri privitoare la dreptul de proprietate și alte drepturi reale		Referințe
4996 / 18/12/2022		
Act Normativ nr. Lege nr. 7, din 13/03/1996 emis de Parlamentul României;		
B1	Inscrierea provizorie, drept de PROPRIETATE, dobandit prin Lege, cota actuala 1/1 1) COMUNA POJORÂTA, CIF:4441425	A1

C. Partea III. SARCINI .

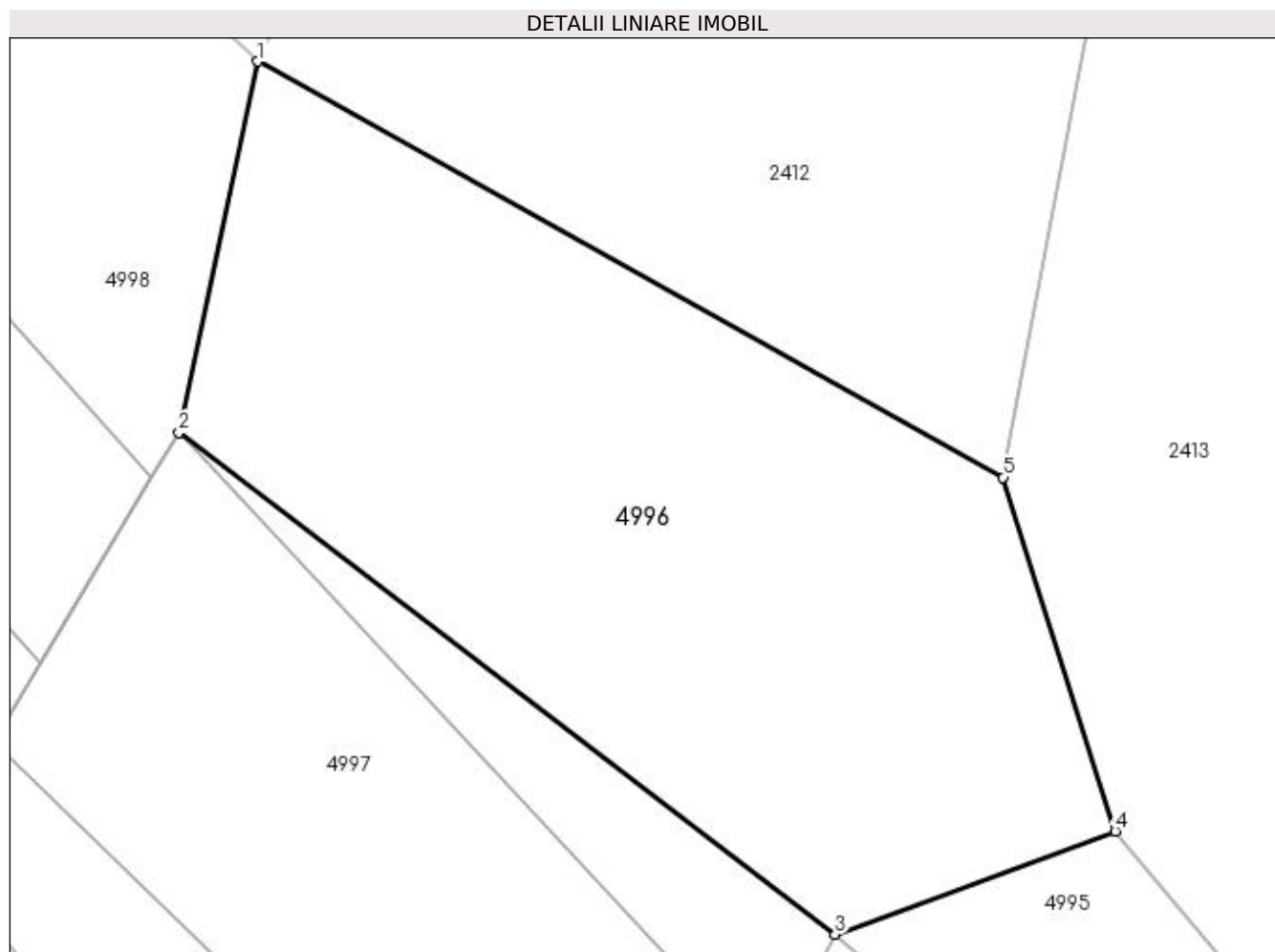
Inscrieri privind dezmembramintele dreptului de proprietate, drepturi reale de garanție și sarcini	Referințe
NU SUNT	

Anexa Nr. 1 La Partea I

Teren

Nr cadastral	Suprafața (mp)*	Observații / Referințe
	59	Drum

* Suprafața este determinată în planul de proiecție Stereo 70.



Date referitoare la teren

Crt	Categorie folosință	Intravilan	Suprafața (mp)	Tarla	Parcelă	Nr. topo	Observații / Referințe
1	drum	DA	59	-	-	-	

Lungime Segmente

1) Valorile lungimilor segmentelor sunt obținute din proiecție în plan.

Punct început	X / Y	Punct sfârșit	X / Y	Lungime segment (** (m)
1	534.814,849 669.687,035	2	534.813,896 669.682,559	4.576
2	534.813,896 669.682,559	3	534.821,814 669.676,504	9.968
3	534.821,814 669.676,504	4	534.825,197 669.677,749	3.605
4	534.825,197 669.677,749	5	534.823,845 669.682,018	4.478
5	534.823,845 669.682,018	1	534.814,849 669.687,035	10.3

**** Lungimile segmentelor sunt determinate în planul de proiecție Stereo 70 și sunt rotunjite la 1 milimetru.**

***** Distanța dintre puncte este formată din segmente cumulate ce sunt mai mici decât valoarea 1 milimetru.**

**DATE DESPRE IMOBILUL NR. 4997**

Oficiul de Cadastru și Publicitate Imobiliară SUCEAVA
 Biroul de Cadastru și Publicitate Imobiliară Campulung Moldovenesc

A. Partea I. Descrierea imobilului

TEREN Intravilan

Adresa: Loc. Pojorâta, Jud. Suceava, Linia 519 Pojorata - Fundul Moldovei Linia Curenta - Km 1+158

Nr. Crt	Nr cadastral Nr. topografic	Suprafața* (mp)	Observații / Referințe
A1	32944	Din acte: 10.590.053 Masurata: 70	Sector cadastral:0 Teren neimpregmuit; Provenit din CF 32944, nr. cad. 32944

Construcții

Crt	Nr cadastral Nr. topografic	Adresa	Observații / Referințe
A1.1		Loc. Pojorâta, Jud. Suceava, Linia 519 Pojorata - Fundul Moldovei Linia Curenta - Km 1+158	Nr. niveluri:1; S. construita la sol:41 mp; S. construita desfasurata:41 mp; TN KM.1+062, POJORITA- FD. MOLDOVEI - NR. INV. 11060071

B. Partea II. Proprietari și acte

Inscrieri privitoare la dreptul de proprietate și alte drepturi reale		Referințe
6488 / 17/05/2016		
Act Administrativ nr. 1705, din 29/11/2006 emis de GUVERNUL ROMANIEI (extras din inventarul centralizat al bunurilor din domeniul public al statului - anexa 16, adresa nr. 6.3/326/04.03.2016,emisa de Sucursala Regionala de Cai ferate Iasi);		
B1	Intabulare, drept de PROPRIETATE, dobandit prin Lege, cota actuala 1/1 1) STATUL ROMÂN - DOMENIUL PUBLIC , CIF:999999999999	A1, A1.1
B2	Intabulare, drept de ADMINISTRARE, dobandit prin Conventie, cota actuala 1/1 1) MINISTERUL TRANSPORTURILOR , CIF:13633330	A1, A1.1
7718 / 06/05/2022		
Act Administrativ nr. contract de concesiune 17408, din 08/05/2019 emis de MINISTERUL TRANSPORTURILOR;		
B3	Intabulare, drept de CONCESIUNE pe o perioada de 49 ani, dobandit prin Conventie, cota actuala 1/1 1) COMPANIA NATIONALA DE CAI FERATE CFR SA , CIF:11054529	A1, A1.1
Act Administrativ nr. ACT ADITIONAL NR.2, din 28/07/2020 emis de MINISTERUL TRANSPORTURILOR;		
B4	se noteaza actul aditional nr 2 din 28.04.2020 (la contractul de concesiune nr 17408/08.05.2019)	A1, A1.1

C. Partea III. SARCINI .

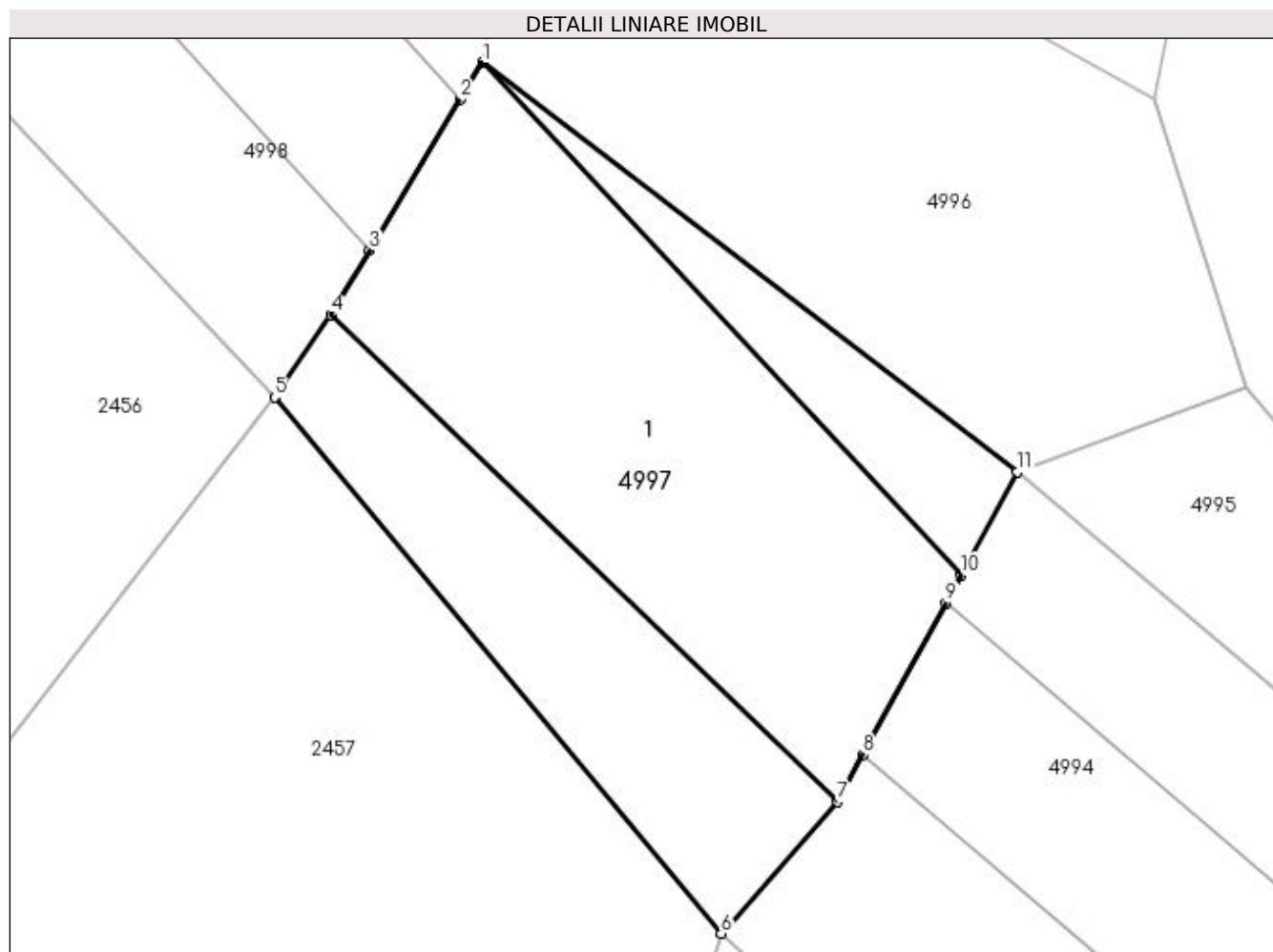
Inscrieri privind dezmembramintele dreptului de proprietate, drepturi reale de garanție și sarcini	Referințe
NU SUNT	

Anexa Nr. 1 La Partea I

Teren

Nr cadastral	Suprafața (mp)*	Observații / Referințe
32944	Din acte: 10.590.053 Masurata: 70	Provenit din CF 32944, nr. cad. 32944

* Suprafața este determinată în planul de proiecție Stereo 70.



Date referitoare la teren

Crt	Categorie folosință	Intra vilan	Suprafața (mp)	Tarla	Parcelă	Nr. topo	Observații / Referințe
1	cai ferate	DA	70	-	-	-	

Date referitoare la construcții

Crt	Număr	Destinație construcție	Supraf. (mp)	Situație juridică	Observații / Referințe
A1.1		construcții industriale și edilitare	41	Cu acte	Nr. niveluri:1; S. construita la sol:41 mp; S. construita desfasurata:41 mp; TN KM.1+062, POJORITA- FD. MOLDOVEI - NR. INV. 11060071

Lungime Segmente

1) Valorile lungimilor segmentelor sunt obținute din proiecție în plan.

Punct început	X / Y	Punct sfârșit	X / Y	Lungime segment (** (m))
1	534.813,896 669.682,559	2	534.813,57 669.682,016	0.633
2	534.813,57 669.682,016	3	534.812,227 669.679,777	2.611

Punct început	X / Y	Punct sfârșit	X / Y	Lungime segment (** (m)
3	534.812,227 669.679,777	4	534.811,655 669.678,824	1.111
4	534.811,655 669.678,824	5	534.810,823 669.677,608	1.473
5	534.810,823 669.677,608	6	534.817,428 669.669,676	10.322
6	534.817,428 669.669,676	7	534.819,144 669.671,624	2.596
7	534.819,144 669.671,624	8	534.819,526 669.672,323	0.797
8	534.819,526 669.672,323	9	534.820,752 669.674,563	2.554
9	534.820,752 669.674,563	10	534.820,979 669.674,978	0.473
10	534.820,979 669.674,978	11	534.821,814 669.676,504	1.74
11	534.821,814 669.676,504	1	534.813,896 669.682,559	9.968

** Lungimile segmentelor sunt determinate în planul de proiecție Stereo 70 și sunt rotunjite la 1 milimetru.

*** Distanța dintre puncte este formată din segmente cumulate ce sunt mai mici decât valoarea 1 milimetru.

**DATE DESPRE IMOBILUL NR. 4998**

Oficiul de Cadastru și Publicitate Imobiliară SUCEAVA
Biroul de Cadastru și Publicitate Imobiliară Campulung Moldovenesc

A. Partea I. Descrierea imobilului

TEREN Necunoscut

Adresa: Loc. Pojorâta, Jud. Suceava, Linia 519 Pojorata - Fundul Moldovei Linia Curenta - Km 1+158 - 2+743

Nr. Crt	Nr cadastral Nr. topografic	Suprafața* (mp)	Observații / Referințe
A1	32945	Din acte: 10.590.053 Masurata: 17.252	Sector cadastral:0 Teren neimpregmuit; Provenit din CF 32945, nr. cad. 32945

Construcții

Crt	Nr cadastral Nr. topografic	Adresa	Observații / Referințe
A1.1		Loc. Pojorâta, Jud. Suceava, Linia 519 Pojorata - Fundul Moldovei Linia Curenta - Km 1+158 - 2+743	Nr. niveluri:1; S. construita la sol:175 mp; S. construita desfasurata:175 mp; LINIA CURENTA - Km 1+158 - 1+232 NR. INV. 11060294
A1.2		Loc. Pojorâta, Jud. Suceava, Linia 519 Pojorata - Fundul Moldovei Linia Curenta - Km 1+158 - 2+743	Nr. niveluri:1; S. construita la sol:45 mp; S. construita desfasurata:45 mp; PODET BP ,KM.1+232, POJORITA-FD. MOLDOVEI,2,4 M - NR. INV. 11060169
A1.3		Loc. Pojorâta, Jud. Suceava, Linia 519 Pojorata - Fundul Moldovei Linia Curenta - Km 1+158 - 2+743	Nr. niveluri:1; S. construita la sol:1309 mp; S. construita desfasurata:1309 mp; LINIA CURENTA - Km 1+232 - 1+766 NR. INV. 11060294
A1.4		Loc. Pojorâta, Jud. Suceava, Linia 519 Pojorata - Fundul Moldovei Linia Curenta - Km 1+158 - 2+743	Nr. niveluri:1; S. construita la sol:14 mp; S. construita desfasurata:14 mp; PODET BP ,KM.1+766, POJORITA-FD. MOLDOVEI,2,4 M - NR. INV. 11060169
A1.5		Loc. Pojorâta, Jud. Suceava, Linia 519 Pojorata - Fundul Moldovei Linia Curenta - Km 1+158 - 2+743	Nr. niveluri:1; S. construita la sol:1213 mp; S. construita desfasurata:1213 mp; LINIA CURENTA - Km 1+766 - 2+250 NR. INV. 11060294
A1.6		Loc. Pojorâta, Jud. Suceava, Linia 519 Pojorata - Fundul Moldovei Linia Curenta - Km 1+158 - 2+743	Nr. niveluri:1; S. construita la sol:22 mp; S. construita desfasurata:22 mp; PODET PS, KM.2+250 , POJORITA FD MOLDOVEI, 1,6 M - NR. INV. 11060818
A1.7		Loc. Pojorâta, Jud. Suceava, Linia 519 Pojorata - Fundul Moldovei Linia Curenta - Km 1+158 - 2+743	Nr. niveluri:1; S. construita la sol:490 mp; S. construita desfasurata:490 mp; LINIA CURENTA - Km 2+250 - 2+446 NR. INV. 11060294
A1.8		Loc. Pojorâta, Jud. Suceava, Linia 519 Pojorata - Fundul Moldovei Linia Curenta - Km 1+158 - 2+743	Nr. niveluri:1; S. construita la sol:120 mp; S. construita desfasurata:120 mp; LINIA CURENTA - Km 2+446 - 2+494 NR. INV. 11060294
A1.9		Loc. Pojorâta, Jud. Suceava, Linia 519 Pojorata - Fundul Moldovei Linia Curenta - Km 1+158 - 2+743	Nr. niveluri:1; S. construita la sol:24 mp; S. construita desfasurata:24 mp; PODET DP, KM.2+494 POJORITA-FD MOLDOVEI, 1,10 M - NR. INV. 11060514
A1.10		Loc. Pojorâta, Jud. Suceava, Linia 519 Pojorata - Fundul Moldovei Linia Curenta - Km 1+158 - 2+743	Nr. niveluri:1; S. construita la sol:540 mp; S. construita desfasurata:540 mp; LINIA CURENTA - Km 2+494 - 2+273 NR. INV. 11060294
A1.11		Loc. Pojorâta, Jud. Suceava, Linia 519 Pojorata - Fundul Moldovei Linia Curenta - Km 1+158 - 2+743	Nr. niveluri:1; S. construita la sol:115 mp; POD semidefinitiv, KM.2+770 POJORITA-FD-MOLDOVEI ,4 - NR. INV. 11060828

B. Partea II. Proprietari și acte

Inscrieri privitoare la dreptul de proprietate și alte drepturi reale	Referințe
6490 / 17/05/2016	
Act Administrativ nr. 1705, din 29/11/2006 emis de GUVERNUL ROMANIEI (extras din inventarul centralizat al bunurilor din domeniul public al statului - anexa 16, adresa nr. 6.3/325/04.03.2016,emisa de Sucursala Regionala Cai Ferate Iasi);	
B1	Intabulare, drept de PROPRIETATE, dobandit prin Lege, cota actuala 1/1 1) STATUL ROMÂN - DOMENIUL PUBLIC, CIF:9999999999999
B2	Intabulare, drept de ADMINISTRARE, dobandit prin Conventie, cota actuala 1/1 1) MINISTERUL TRANSPORTURILOR, CIF:13633330
	A1, A1.1, A1.2, A1.3, A1.4, A1.5, A1.6, A1.7, A1.8, A1.9, A1.10, A1.11
	A1, A1.1, A1.2, A1.3, A1.4, A1.5, A1.6, A1.7, A1.8, A1.9, A1.10, A1.11

C. Partea III. SARCINI .

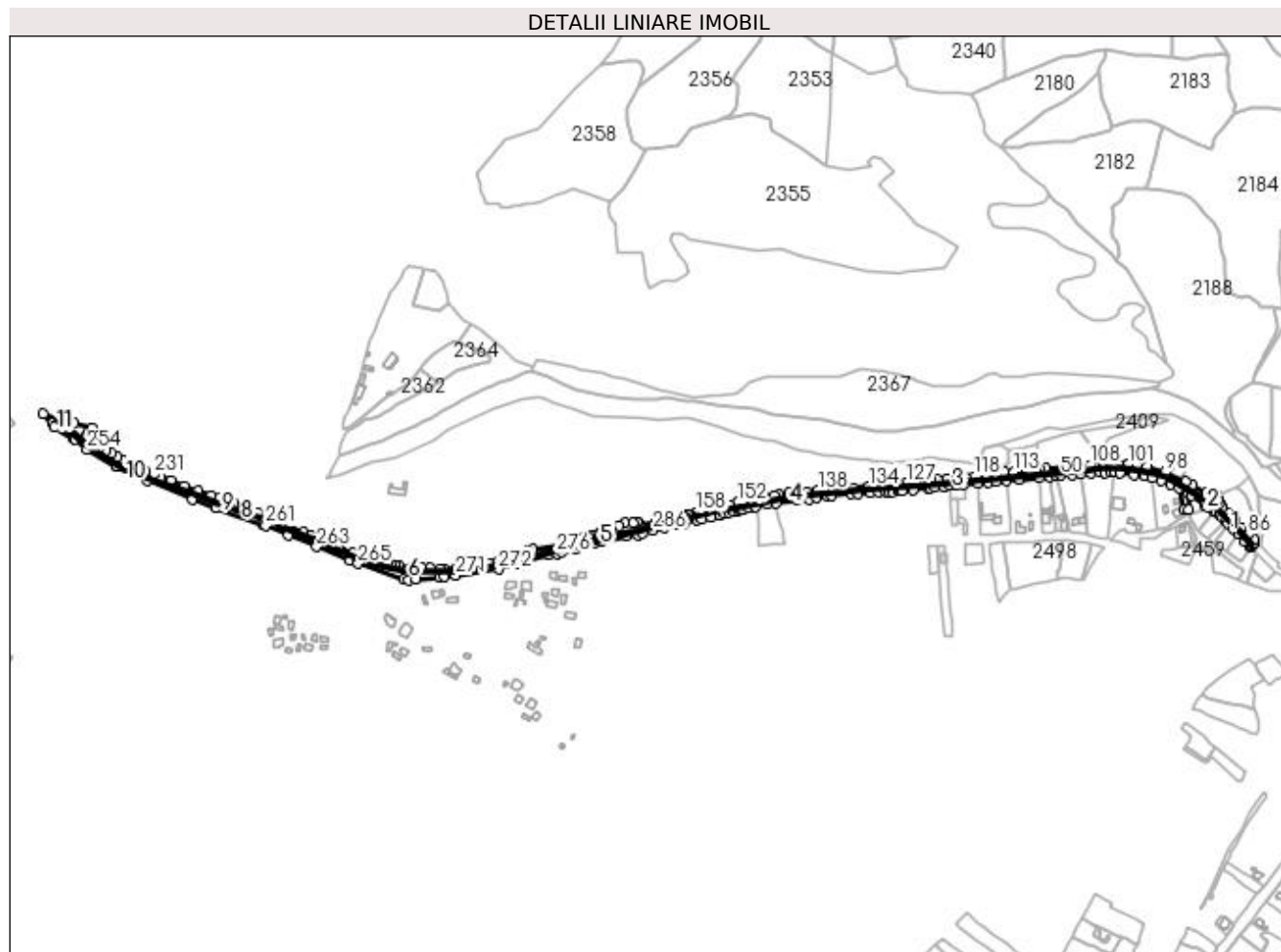
Inscrieri privind dezmembramintele dreptului de proprietate, drepturi reale de garanție și sarcini	Referințe
NU SUNT	

Anexa Nr. 1 La Partea I

Teren

Nr cadastral	Suprafața (mp)*	Observații / Referințe
32945	Din acte: 10.590.053 Masurata: 17.252	Provenit din CF 32945, nr. cad. 32945

* Suprafața este determinată în planul de proiecție Stereo 70.



Date referitoare la teren

Crt	Categorie folosință	Intra vilan	Suprafața (mp)	Tarla	Parcelă	Nr. topo	Observații / Referințe
1	cai ferate	DA	13.496	-	-	-	
2	cai ferate	NU	3.756	-	-	-	

Date referitoare la construcții

Crt	Număr	Destinație construcție	Supraf. (mp)	Situație juridică	Observații / Referințe
A1.1		construcții industriale și edilitare	175	Cu acte	Nr. niveluri:1; S. construita la sol:175 mp; S. construita desfasurata:175 mp; LINIA CURENTA - Km 1+158 - 1+232 NR. INV. 11060294
A1.2		construcții industriale și edilitare	45	Cu acte	Nr. niveluri:1; S. construita la sol:45 mp; S. construita desfasurata:45 mp; PODET BP ,KM. 1+232, POJORITA-FD.MOLDOVEI,2,4 M - NR. INV. 11060169
A1.3		construcții industriale și edilitare	1.309	Cu acte	Nr. niveluri:1; S. construita la sol:1309 mp; S. construita desfasurata:1309 mp; LINIA CURENTA - Km 1+232 - 1+766 NR. INV. 11060294
A1.4		construcții industriale și edilitare	14	Cu acte	Nr. niveluri:1; S. construita la sol:14 mp; S. construita desfasurata:14 mp; PODET BP ,KM. 1+766, POJORITA-FD.MOLDOVEI,2,4 M - NR. INV. 11060169

Crt	Număr	Destinație construcție	Supraf. (mp)	Situație juridică	Observații / Referințe
A1.5		construcții industriale și edilitare	1.213	Cu acte	Nr. niveluri:1; S. construita la sol:1213 mp; S. construita desfasurata:1213 mp; LINIA CURENTA - Km 1+766 - 2+250 NR. INV. 11060294
A1.6		construcții industriale și edilitare	22	Cu acte	Nr. niveluri:1; S. construita la sol:22 mp; S. construita desfasurata:22 mp; PODET PS, KM. 2+250 , POJORITA FD MOLDOVEI, 1,6 M - NR. INV. 11060818
A1.7		construcții industriale și edilitare	490	Cu acte	Nr. niveluri:1; S. construita la sol:490 mp; S. construita desfasurata:490 mp; LINIA CURENTA - Km 2+250 - 2+446 NR. INV. 11060294
A1.8		construcții industriale și edilitare	120	Cu acte	Nr. niveluri:1; S. construita la sol:120 mp; S. construita desfasurata:120 mp; LINIA CURENTA - Km 2+446 - 2+494 NR. INV. 11060294
A1.9		construcții industriale și edilitare	24	Cu acte	Nr. niveluri:1; S. construita la sol:24 mp; S. construita desfasurata:24 mp; PODET DP, KM. 2+494 POJORITA-FD MOLDOVEI, 1,10 M - NR. INV. 11060514
A1.10		construcții industriale și edilitare	540	Cu acte	Nr. niveluri:1; S. construita la sol:540 mp; S. construita desfasurata:540 mp; LINIA CURENTA - Km 2+494 - 2+273 NR. INV. 11060294
A1.11		construcții industriale și edilitare	115	Cu acte	Nr. niveluri:1; S. construita la sol:115 mp; POD semidefinitiv, KM.2+770 POJORITA-FD MOLDOVEI ,4 - NR. INV. 11060828

Lungime Segmente

1) Valorile lungimilor segmentelor sunt obținute din proiecție în plan.

Punct început	X / Y	Punct sfârșit	X / Y	Lungime segment	Punct început	X / Y	Punct sfârșit	X / Y	Lungime segment	Punct început	X / Y	Punct sfârșit	X / Y	Lungime segment
1	534.078,739 669.702,028	2	534.094,016 669.705,543	15.676	2	534.094,016 669.705,543	3	534.103,045 669.707,73	9.29	3	534.103,045 669.707,73	4	534.119,262 669.711,395	16.626
4	534.119,262 669.711,395	5	534.125,099 669.712,828	6.01	5	534.125,099 669.712,828	6	534.136,486 669.715,733	11.752	6	534.136,486 669.715,733	7	534.147,69 669.718,608	11.567
7	534.147,69 669.718,608	8	534.147,752 669.718,244	0.369	8	534.147,752 669.718,244	9	534.152,811 669.719,528	5.219	9	534.152,811 669.719,528	10	534.159,12 669.721,262	6.543
10	534.159,12 669.721,262	11	534.165,264 669.722,794	6.332	11	534.165,264 669.722,794	12	534.171,476 669.724,032	6.334	12	534.171,476 669.724,032	13	534.173,325 669.724,54	1.918
13	534.173,325 669.724,54	14	534.176,924 669.725,356	3.69	14	534.176,924 669.725,356	15	534.184,29 669.726,75	7.497	15	534.184,29 669.726,75	16	534.192,6 669.728,571	8.507
16	534.192,6 669.728,571	17	534.207,501 669.731,418	15.171	17	534.207,501 669.731,418	18	534.217,872 669.733,043	10.498	18	534.217,872 669.733,043	19	534.244,423 669.736,976	26.841
19	534.244,423 669.736,976	20	534.259,377 669.738,251	15.008	20	534.259,377 669.738,251	21	534.268,532 669.740,075	9.335	21	534.268,532 669.740,075	22	534.281,994 669.740,953	13.491
22	534.281,994 669.740,953	23	534.286,768 669.741,857	4.859	23	534.286,768 669.741,857	24	534.311,946 669.744,215	25.288	24	534.311,946 669.744,215	25	534.320,491 669.744,945	8.576
25	534.320,491 669.744,945	26	534.335,135 669.746,019	14.683	26	534.335,135 669.746,019	27	534.345,82 669.746,774	10.712	27	534.345,82 669.746,774	28	534.354,846 669.747,18	9.035
28	534.354,846 669.747,18	29	534.358,978 669.747,402	4.138	29	534.358,978 669.747,402	30	534.363,16 669.747,156	4.189	30	534.363,16 669.747,156	31	534.371,543 669.747,899	8.416
31	534.371,543 669.747,899	32	534.373,754 669.748,116	2.222	32	534.373,754 669.748,116	33	534.375,542 669.748,342	1.802	33	534.375,542 669.748,342	34	534.389,724 669.749,914	14.269
34	534.389,724 669.749,914	35	534.407,408 669.751,875	17.792	35	534.407,408 669.751,875	36	534.409,77 669.752,092	2.372	36	534.409,77 669.752,092	37	534.416,268 669.752,48	6.51
37	534.416,268 669.752,48	38	534.427,574 669.753,519	11.354	38	534.427,574 669.753,519	39	534.435,467 669.755,026	8.036	39	534.435,467 669.755,026	40	534.443,481 669.755,74	8.046
40	534.443,481 669.755,74	41	534.452,873 669.756,207	9.404	41	534.452,873 669.756,207	42	534.470,274 669.757,322	17.437	42	534.470,274 669.757,322	43	534.483,371 669.758,864	13.187
43	534.483,371 669.758,864	44	534.492,616 669.759,868	9.299	44	534.492,616 669.759,868	45	534.505,93 669.761,367	13.398	45	534.505,93 669.761,367	46	534.521,798 669.762,875	15.939
46	534.521,798 669.762,875	47	534.546,473 669.765,006	24.767	47	534.546,473 669.765,006	48	534.559,761 669.766,461	13.367	48	534.559,761 669.766,461	49	534.567,969 669.767,244	8.245
49	534.567,969 669.767,244	50	534.574,034 669.767,673	6.08	50	534.574,034 669.767,673	51	534.588,067 669.768,542	14.06	51	534.588,067 669.768,542	52	534.598,629 669.769,316	10.59
52	534.598,629 669.769,316	53	534.610,616 669.770,627	12.058	53	534.610,616 669.770,627	54	534.622,574 669.771,36	11.98	54	534.622,574 669.771,36	55	534.628,696 669.771,158	6.125

Punct început	X / Y	Punct sfârșit	X / Y	Lungime segment	Punct început	X / Y	Punct sfârșit	X / Y	Lungime segment	Punct început	X / Y	Punct sfârșit	X / Y	Lungime segment
55	534.628,696 669.771,158	56	534.635,552 669.771,357	6.859	56	534.635,552 669.771,357	57	534.640,505 669.771,259	4.954	57	534.640,505 669.771,259	58	534.647,023 669.770,894	6.528
58	534.647,023 669.770,894	59	534.665,41 669.768,811	18.505	59	534.665,41 669.768,811	60	534.677,493 669.766,934	12.228	60	534.677,493 669.766,934	61	534.687,587 669.764,268	10.44
61	534.687,587 669.764,268	62	534.698,786 669.760,815	11.719	62	534.698,786 669.760,815	63	534.710,652 669.756,903	12.494	63	534.710,652 669.756,903	64	534.721,298 669.752,276	11.608
64	534.721,298 669.752,276	65	534.727,249 669.724,421	28.484	65	534.727,249 669.724,421	66	534.733,412 669.725,24	6.217	66	534.733,412 669.725,24	67	534.733,409 669.744,432	19.192
67	534.733,409 669.744,432	68	534.737,026 669.742,011	4.352	68	534.737,026 669.742,011	69	534.752,454 669.730,76	19.095	69	534.752,454 669.730,76	70	534.756,053 669.728,413	4.297
70	534.756,053 669.728,413	71	534.765,019 669.722,927	10.511	71	534.765,019 669.722,927	72	534.767,856 669.721,146	3.35	72	534.767,856 669.721,146	73	534.771,398 669.718,353	4.511
73	534.771,398 669.718,353	74	534.775,102 669.715,023	4.981	74	534.775,102 669.715,023	75	534.780,381 669.710,198	7.152	75	534.780,381 669.710,198	76	534.782,735 669.707,262	3.763
76	534.782,735 669.707,262	77	534.789,35 669.700,25	9.64	77	534.789,35 669.700,25	78	534.794,859 669.694,007	8.326	78	534.794,859 669.694,007	79	534.803,745 669.685,064	12.607
79	534.803,745 669.685,064	80	534.810,823 669.677,608	10.281	80	534.810,823 669.677,608	81	534.811,655 669.678,824	1.473	81	534.811,655 669.678,824	82	534.812,227 669.679,777	1.111
82	534.812,227 669.679,777	83	534.813,57 669.682,016	2.611	83	534.813,57 669.682,016	84	534.813,896 669.682,559	0.633	84	534.813,896 669.682,559	85	534.814,849 669.687,035	4.576
85	534.814,849 669.687,035	86	534.807,579 669.693,872	9.98	86	534.807,579 669.693,872	87	534.798,839 669.702,84	12.522	87	534.798,839 669.702,84	88	534.790,148 669.711,697	12.409
88	534.790,148 669.711,697	89	534.782,148 669.720,397	11.819	89	534.782,148 669.720,397	90	534.775,083 669.727,825	10.251	90	534.775,083 669.727,825	91	534.771,555 669.732,488	5.847
91	534.771,555 669.732,488	92	534.770,329 669.737,698	5.352	92	534.770,329 669.737,698	93	534.768,415 669.743,898	6.489	93	534.768,415 669.743,898	94	534.762,436 669.743,902	5.979
94	534.762,436 669.743,902	95	534.755,366 669.746,008	7.377	95	534.755,366 669.746,008	96	534.738,261 669.755,682	19.651	96	534.738,261 669.755,682	97	534.729,921 669.760,338	9.552
97	534.729,921 669.760,338	98	534.703,467 669.771,349	28.654	98	534.703,467 669.771,349	99	534.681,225 669.778,482	23.358	99	534.681,225 669.778,482	100	534.668,653 669.780,805	12.785
100	534.668,653 669.780,805	101	534.658,525 669.781,794	10.176	101	534.658,525 669.781,794	102	534.644,756 669.781,882	13.769	102	534.644,756 669.781,882	103	534.634,933 669.781,946	9.823
103	534.634,933 669.781,946	104	534.624,656 669.781,909	10.277	104	534.624,656 669.781,909	105	534.617,645 669.781,506	7.023	105	534.617,645 669.781,506	106	534.615,32 669.781,193	2.346
106	534.615,32 669.781,193	107	534.614,644 669.781,102	0.682	107	534.614,644 669.781,102	108	534.609,738 669.780,441	4.95	108	534.609,738 669.780,441	109	534.554,66 669.776,07	55.251
109	534.554,66 669.776,07	110	534.546,823 669.774,965	7.915	110	534.546,823 669.774,965	111	534.542,59 669.774,368	4.275	111	534.542,59 669.774,368	112	534.535,524 669.773,371	7.136
112	534.535,524 669.773,371	113	534.514,995 669.772,107	20.568	113	534.514,995 669.772,107	114	534.503,549 669.771,222	11.48	114	534.503,549 669.771,222	115	534.487,556 669.769,986	16.041
115	534.487,556 669.769,986	116	534.485,233 669.768,494	2.761	116	534.485,233 669.768,494	117	534.481,194 669.767,995	4.07	117	534.481,194 669.767,995	118	534.465,623 669.766,253	15.668
118	534.465,623 669.766,253	119	534.455,47 669.765,249	10.203	119	534.455,47 669.765,249	120	534.447,655 669.764,68	7.836	120	534.447,655 669.764,68	121	534.443,708 669.765,341	4.002
121	534.443,708 669.765,341	122	534.437,969 669.764,557	5.792	122	534.437,969 669.764,557	123	534.431,673 669.763,874	6.333	123	534.431,673 669.763,874	124	534.420,021 669.762,789	11.702
124	534.420,021 669.762,789	125	534.409,976 669.761,506	10.127	125	534.409,976 669.761,506	126	534.392,226 669.759,752	17.836	126	534.392,226 669.759,752	127	534.381,554 669.758,551	10.739
127	534.381,554 669.758,551	128	534.370,317 669.757,623	11.275	128	534.370,317 669.757,623	129	534.364,405 669.757,292	5.921	129	534.364,405 669.757,292	130	534.362,679 669.757,968	1.854
130	534.362,679 669.757,968	131	534.358,363 669.757,085	4.405	131	534.358,363 669.757,085	132	534.348,452 669.755,701	10.007	132	534.348,452 669.755,701	133	534.344,564 669.755,001	3.951
133	534.344,564 669.755,001	134	534.334,159 669.753,814	10.472	134	534.334,159 669.753,814	135	534.314,38 669.751,957	19.866	135	534.314,38 669.751,957	136	534.303,086 669.751,184	11.32
136	534.303,086 669.751,184	137	534.288,683 669.750,308	14.43	137	534.288,683 669.750,308	138	534.270,625 669.748,899	18.113	138	534.270,625 669.748,899	139	534.257,112 669.747,694	13.567
139	534.257,112 669.747,694	140	534.245,461 669.746,776	11.687	140	534.245,461 669.746,776	141	534.233,893 669.745,652	11.622	141	534.233,893 669.745,652	142	534.221,961 669.743,521	12.121
142	534.221,961 669.743,521	143	534.215,419 669.742,403	6.637	143	534.215,419 669.742,403	144	534.203,494 669.740,547	12.069	144	534.203,494 669.740,547	145	534.201,414 669.740,457	2.082
145	534.201,414 669.740,457	146	534.200,314 669.741,537	1.542	146	534.200,314 669.741,537	147	534.198,256 669.738,943	3.311	147	534.198,256 669.738,943	148	534.190,571 669.737,55	7.81
148	534.190,571 669.737,55	149	534.183,343 669.736,005	7.391	149	534.183,343 669.736,005	150	534.175,948 669.734,549	7.537	150	534.175,948 669.734,549	151	534.171,794 669.734,234	4.166
151	534.171,794 669.734,234	152	534.170,204 669.733,617	1.706	152	534.170,204 669.733,617	153	534.160,834 669.731,113	9.699	153	534.160,834 669.731,113	154	534.149,288 669.728,293	11.885

Punct început	X / Y	Punct sfârșit	X / Y	Lungime segment	Punct început	X / Y	Punct sfârșit	X / Y	Lungime segment	Punct început	X / Y	Punct sfârșit	X / Y	Lungime segment
154	534.149,288 669.728,293	155	534.140,136 669.726,47	9.332	155	534.140,136 669.726,47	156	534.139,177 669.726,186	1.0	156	534.139,177 669.726,186	157	534.130,465 669.724,168	8.943
157	534.130,465 669.724,168	158	534.118,53 669.721,518	12.226	158	534.118,53 669.721,518	159	534.109,595 669.719,092	9.258	159	534.109,595 669.719,092	160	534.107,991 669.719,156	1.605
160	534.107,991 669.719,156	161	534.107,799 669.718,359	0.82	161	534.107,799 669.718,359	162	534.102,409 669.717,058	5.545	162	534.102,409 669.717,058	163	534.101,226 669.716,556	1.285
163	534.101,226 669.716,556	164	534.076,865 669.711,203	24.942	164	534.076,865 669.711,203	165	534.070,723 669.709,542	6.363	165	534.070,723 669.709,542	166	534.068,961 669.709,09	1.819
166	534.068,961 669.709,09	167	534.048,379 669.704,541	21.079	167	534.048,379 669.704,541	168	534.046,03 669.706,943	3.36	168	534.046,03 669.706,943	169	534.045,877 669.709,28	2.342
169	534.045,877 669.709,28	170	534.044,479 669.709,022	1.422	170	534.044,479 669.709,022	171	534.039,408 669.708,372	5.112	171	534.039,408 669.708,372	172	534.028,582 669.708,541	10.827
172	534.028,582 669.708,541	173	534.021,817 669.705,007	7.632	173	534.021,817 669.705,007	174	534.011,183 669.701,483	11.203	174	534.011,183 669.701,483	175	533.998,595 669.696,633	13.49
175	533.998,595 669.696,633	176	533.990,04 669.693,496	9.112	176	533.990,04 669.693,496	177	533.986,406 669.692,402	3.795	177	533.986,406 669.692,402	178	533.983,022 669.691,259	3.572
178	533.983,022 669.691,259	179	533.977,811 669.689,731	5.43	179	533.977,811 669.689,731	180	533.957,498 669.682,236	21.652	180	533.957,498 669.682,236	181	533.913,975 669.675,041	44.114
181	533.913,975 669.675,041	182	533.907,987 669.673,169	6.274	182	533.907,987 669.673,169	183	533.895,207 669.667,924	13.814	183	533.895,207 669.667,924	184	533.883,611 669.664,869	11.992
184	533.883,611 669.664,869	185	533.880,126 669.663,872	3.625	185	533.880,126 669.663,872	186	533.875,087 669.662,007	5.373	186	533.875,087 669.662,007	187	533.870,149 669.660,567	5.144
187	533.870,149 669.660,567	188	533.859,934 669.658,129	10.502	188	533.859,934 669.658,129	189	533.848,983 669.655,89	11.178	189	533.848,983 669.655,89	190	533.838,096 669.654,277	11.006
190	533.838,096 669.654,277	191	533.826,168 669.652,814	12.017	191	533.826,168 669.652,814	192	533.819,429 669.652,179	6.769	192	533.819,429 669.652,179	193	533.803,428 669.651,443	16.018
193	533.803,428 669.651,443	194	533.798,387 669.651,36	5.042	194	533.798,387 669.651,36	195	533.786,341 669.651,691	12.051	195	533.786,341 669.651,691	196	533.775,097 669.652,145	11.253
196	533.775,097 669.652,145	197	533.767,904 669.652,725	7.216	197	533.767,904 669.652,725	198	533.763,79 669.653,219	4.144	198	533.763,79 669.653,219	199	533.747,379 669.654,957	16.503
199	533.747,379 669.654,957	200	533.742,096 669.656,065	5.398	200	533.742,096 669.656,065	201	533.736,719 669.656,897	5.441	201	533.736,719 669.656,897	202	533.731,96 669.658,185	4.93
202	533.731,96 669.658,185	203	533.720,826 669.660,716	11.418	203	533.720,826 669.660,716	204	533.705,436 669.665,483	16.111	204	533.705,436 669.665,483	205	533.689,679 669.670,377	16.5
205	533.689,679 669.670,377	206	533.673,759 669.676,59	17.089	206	533.673,759 669.676,59	207	533.672,268 669.677,172	1.601	207	533.672,268 669.677,172	208	533.662,733 669.681,526	10.482
208	533.662,733 669.681,526	209	533.655,987 669.684,506	7.375	209	533.655,987 669.684,506	210	533.649,289 669.687,368	7.284	210	533.649,289 669.687,368	211	533.645,99 669.689,018	3.689
211	533.645,99 669.689,018	212	533.637,159 669.692,865	9.633	212	533.637,159 669.692,865	213	533.627,446 669.696,915	10.524	213	533.627,446 669.696,915	214	533.607,117 669.706,179	22.34
214	533.607,117 669.706,179	215	533.596,002 669.711,15	12.176	215	533.596,002 669.711,15	216	533.594,044 669.712,168	2.207	216	533.594,044 669.712,168	217	533.592,151 669.713,151	2.133
217	533.592,151 669.713,151	218	533.588,22 669.715,194	4.43	218	533.588,22 669.715,194	219	533.578,139 669.719,078	10.803	219	533.578,139 669.719,078	220	533.570,543 669.721,787	8.065
220	533.570,543 669.721,787	221	533.561,872 669.725,099	9.282	221	533.561,872 669.725,099	222	533.541,205 669.732,476	21.944	222	533.541,205 669.732,476	223	533.534,333 669.734,556	7.18
223	533.534,333 669.734,556	224	533.530,71 669.736,143	3.955	224	533.530,71 669.736,143	225	533.522,473 669.739,367	8.845	225	533.522,473 669.739,367	226	533.513,103 669.742,356	9.835
226	533.513,103 669.742,356	227	533.496,035 669.748,362	18.094	227	533.496,035 669.748,362	228	533.478,845 669.754,7	18.321	228	533.478,845 669.754,7	229	533.461,921 669.760,919	18.03
229	533.461,921 669.760,919	230	533.449,616 669.765,36	13.082	230	533.449,616 669.765,36	231	533.440,875 669.768,935	9.444	231	533.440,875 669.768,935	232	533.429,992 669.773,021	11.625
232	533.429,992 669.773,021	233	533.424,638 669.775,231	5.792	233	533.424,638 669.775,231	234	533.420,856 669.777,161	4.246	234	533.420,856 669.777,161	235	533.409,68 669.782,778	12.508
235	533.409,68 669.782,778	236	533.402,401 669.786,325	8.097	236	533.402,401 669.786,325	237	533.395,066 669.790,611	8.495	237	533.395,066 669.790,611	238	533.388,249 669.794,896	8.052
238	533.388,249 669.794,896	239	533.380,929 669.799,113	8.448	239	533.380,929 669.799,113	240	533.374,514 669.803,427	7.731	240	533.374,514 669.803,427	241	533.367,513 669.808,312	8.537
241	533.367,513 669.808,312	242	533.361,249 669.813,072	7.867	242	533.361,249 669.813,072	243	533.356,324 669.817,887	6.888	243	533.356,324 669.817,887	244	533.359,096 669.821,464	4.525
244	533.359,096 669.821,464	245	533.368,716 669.818,32	10.121	245	533.368,716 669.818,32	246	533.373,511 669.816,377	5.174	246	533.373,511 669.816,377	247	533.363,902 669.827,104	14.401
247	533.363,902 669.827,104	248	533.341,632 669.832,72	22.967	248	533.341,632 669.832,72	249	533.302,897 669.844,161	40.389	249	533.302,897 669.844,161	250	533.314,037 669.832,432	16.176
250	533.314,037 669.832,432	251	533.317,006 669.827,633	5.643	251	533.317,006 669.827,633	252	533.340,485 669.814,491	26.907	252	533.340,485 669.814,491	253	533.343,028 669.812,287	3.365

Punct început	X / Y	Punct sfârșit	X / Y	Lungime segment	Punct început	X / Y	Punct sfârșit	X / Y	Lungime segment	Punct început	X / Y	Punct sfârșit	X / Y	Lungime segment
253	533.343,028 669.812,287	254	533.357,675 669.799,647	19.347	254	533.357,675 669.799,647	255	533.394,148 669.779,022	41.901	255	533.394,148 669.779,022	256	533.395,359 669.778,337	1.391
256	533.395,359 669.778,337	257	533.433,047 669.760,795	41.571	257	533.433,047 669.760,795	258	533.489,657 669.738,032	61.015	258	533.489,657 669.738,032	259	533.518,61 669.727,412	30.839
259	533.518,61 669.727,412	260	533.577,134 669.706,391	62.185	260	533.577,134 669.706,391	261	533.580,562 669.705,16	3.642	261	533.580,562 669.705,16	262	533.609,0 669.693,209	30.847
262	533.609,0 669.693,209	263	533.644,431 669.678,614	38.319	263	533.644,431 669.678,614	264	533.685,949 669.661,82	44.786	264	533.685,949 669.661,82	265	533.696,243 669.657,655	11.105
265	533.696,243 669.657,655	266	533.753,312 669.637,93	60.382	266	533.753,312 669.637,93	267	533.758,745 669.637,143	5.49	267	533.758,745 669.637,143	268	533.768,832 669.637,635	10.099
268	533.768,832 669.637,635	269	533.797,298 669.640,38	28.598	269	533.797,298 669.640,38	270	533.803,846 669.641,023	6.579	270	533.803,846 669.641,023	271	533.818,095 669.642,788	14.358
271	533.818,095 669.642,788	272	533.871,464 669.650,282	53.893	272	533.871,464 669.650,282	273	533.896,036 669.657,522	25.616	273	533.896,036 669.657,522	274	533.895,723 669.659,237	1.743
274	533.895,723 669.659,237	275	533.933,923 669.667,891	39.168	275	533.933,923 669.667,891	276	533.944,089 669.670,217	10.429	276	533.944,089 669.670,217	277	533.950,598 669.671,752	6.688
277	533.950,598 669.671,752	278	533.963,618 669.674,985	13.415	278	533.963,618 669.674,985	279	533.969,538 669.676,329	6.071	279	533.969,538 669.676,329	280	533.976,535 669.678,369	7.288
280	533.976,535 669.678,369	281	533.989,821 669.682,441	13.896	281	533.989,821 669.682,441	282	534.000,094 669.684,788	10.538	282	534.000,094 669.684,788	283	534.031,136 669.692,113	31.895
283	534.031,136 669.692,113	284	534.044,905 669.693,58	13.847	284	534.044,905 669.693,58	285	534.050,853 669.695,707	6.317	285	534.050,853 669.695,707	286	534.064,517 669.698,837	14.018
286	534.064,517 669.698,837	1	534.078,739 669.702,028	14.576										

** Lungimile segmentelor sunt determinate în planul de proiecție Stereo 70 și sunt rotunjite la 1 milimetru.

*** Distanța dintre puncte este formată din segmente cumulate ce sunt mai mici decât valoarea 1 milimetru.

**DATE DESPRE IMOBILUL NR. 4999**

Oficiul de Cadastru și Publicitate Imobiliară SUCEAVA
Biroul de Cadastru și Publicitate Imobiliară Campulung Moldovenesc

A. Partea I. Descrierea imobilului

TEREN Intravilan

Adresa: Loc. Pojorâta, Jud. Suceava

Nr. Crt	Nr cadastral Nr. topografic	Suprafața* (mp)	Observații / Referințe
A1		517	Sector cadastral:0 Teren neimprejmuit;

B. Partea II. Proprietari și acte

Inscrieri privitoare la dreptul de proprietate și alte drepturi reale	Referințe
4999 / 18/12/2022	
Act Normativ nr. Lege nr. 7, din 13/03/1996 emis de Parlamentul României;	
B1	A1
Inscrierea provizorie, drept de PROPRIETATE, dobandit prin Lege, cota actuala 1/1 1) COMUNA POJORÂTA, CIF:4441425	

C. Partea III. SARCINI .

Inscrieri privind dezmembramintele dreptului de proprietate, drepturi reale de garanție și sarcini	Referințe
NU SUNT	

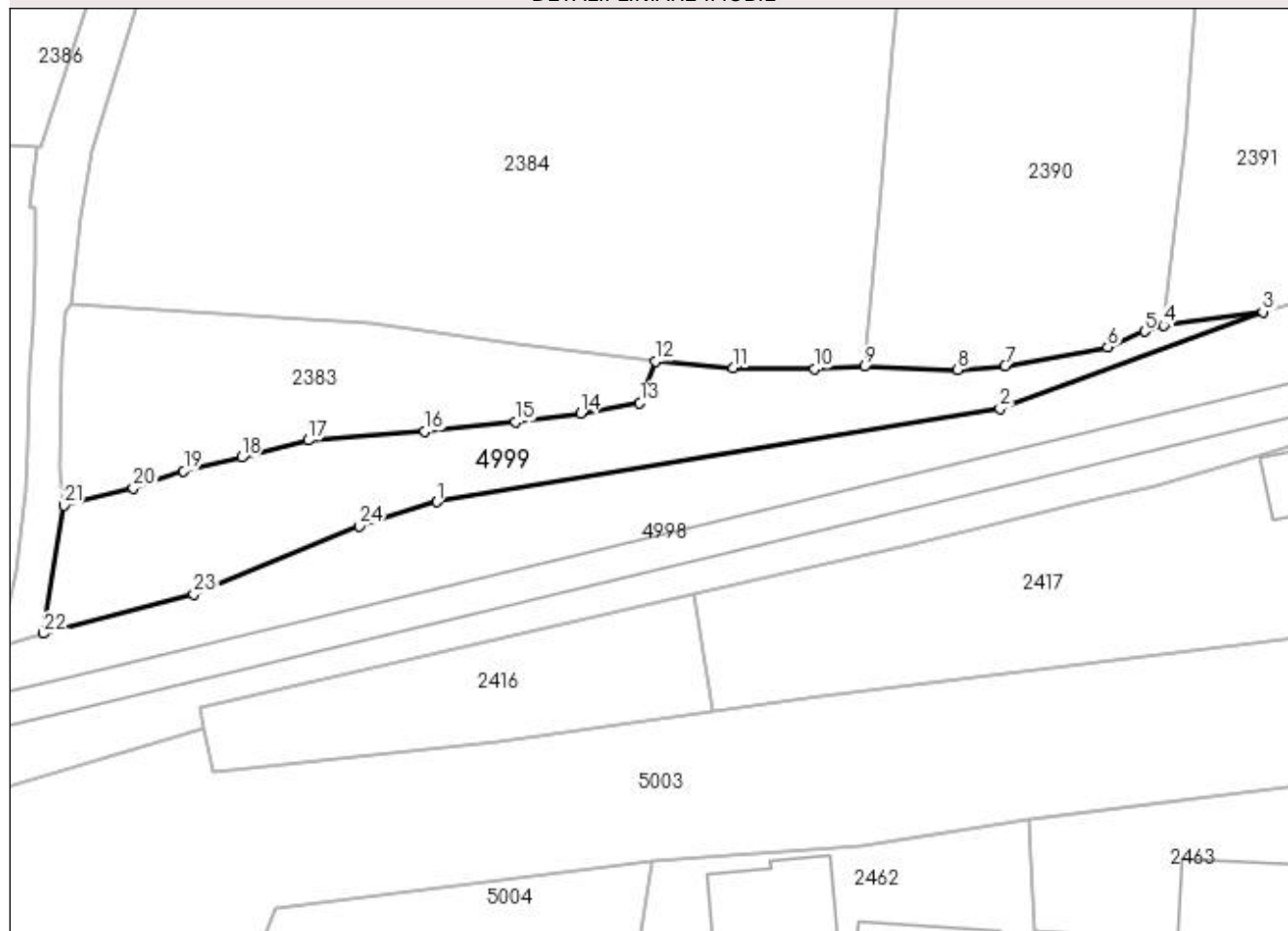
Anexa Nr. 1 La Partea I

Teren

Nr cadastral	Suprafața (mp)*	Observații / Referințe
	517	

* Suprafața este determinată în planul de proiecție Stereo 70.

DETALII LINIARE IMOBIL



Date referitoare la teren

Crt	Categorie folosință	Intra vilan	Suprafața (mp)	Tarla	Parcelă	Nr. topo	Observații / Referințe
1	faneata	DA	517	-	-	-	

Lungime Segmente

1) Valorile lungimilor segmentelor sunt obținute din proiecție în plan.

Punct început	X / Y	Punct sfârșit	X / Y	Lungime segment (** (m)
1	533.913,975 669.675,041	2	533.957,498 669.682,236	44.114
3	533.977,811 669.689,731	4	533.970,15 669.688,674	7.734
5	533.968,671 669.688,21	6	533.965,814 669.686,988	3.107
7	533.957,901 669.685,527	8	533.954,243 669.685,244	3.669
9	533.947,027 669.685,498	10	533.943,151 669.685,308	3.881

Punct început	X / Y	Punct sfârșit	X / Y	Lungime segment (** (m)
2	533.957,498 669.682,236	3	533.977,811 669.689,731	21.652
4	533.970,15 669.688,674	5	533.968,671 669.688,21	1.55
6	533.965,814 669.686,988	7	533.957,901 669.685,527	8.047
8	533.954,243 669.685,244	9	533.947,027 669.685,498	7.22
10	533.943,151 669.685,308	11	533.936,884 669.685,379	6.267

Punct început	X / Y	Punct sfârșit	X / Y	Lungime segment (** (m)
11	533.936,884 669.685,379	12	533.930,882 669.685,899	6.024
13	533.929,671 669.682,688	14	533.925,105 669.681,904	4.633
15	533.920,089 669.681,209	16	533.913,079 669.680,497	7.046
17	533.904,062 669.679,802	18	533.898,915 669.678,493	5.311
19	533.894,441 669.677,438	20	533.890,541 669.676,126	4.115
21	533.885,2 669.674,777	22	533.883,611 669.664,869	10.035
23	533.895,207 669.667,924	24	533.907,987 669.673,169	13.814

Punct început	X / Y	Punct sfârșit	X / Y	Lungime segment (** (m)
12	533.930,882 669.685,899	13	533.929,671 669.682,688	3.432
14	533.925,105 669.681,904	15	533.920,089 669.681,209	5.064
16	533.913,079 669.680,497	17	533.904,062 669.679,802	9.044
18	533.898,915 669.678,493	19	533.894,441 669.677,438	4.597
20	533.890,541 669.676,126	21	533.885,2 669.674,777	5.509
22	533.883,611 669.664,869	23	533.895,207 669.667,924	11.992
24	533.907,987 669.673,169	1	533.913,975 669.675,041	6.274

** Lungimile segmentelor sunt determinate în planul de proiecție Stereo 70 și sunt rotunjite la 1 milimetru.

*** Distanța dintre puncte este formată din segmente cumulate ce sunt mai mici decât valoarea 1 milimetru.

**DATE DESPRE IMOBILUL NR. 5000**

Oficiul de Cadastru și Publicitate Imobiliară SUCEAVA
 Biroul de Cadastru și Publicitate Imobiliară Campulung Moldovenesc

A. Partea I. Descrierea imobilului

TEREN Extravilan

Adresa: Jud. Suceava

Nr. Crt	Nr cadastral Nr. topografic	Suprafața* (mp)	Observații / Referințe
A1		444	Sector cadastral:0 Teren neimprejmuit;

B. Partea II. Proprietari și acte

Inscrieri privitoare la dreptul de proprietate și alte drepturi reale	Referințe
5000 / 18/12/2022	
Act Normativ nr. Lege nr. 7, din 13/03/1996 emis de Parlamentul României;	
B1	A1
Inscrierea provizorie, drept de PROPRIETATE, dobandit prin Lege, cota actuala 1/1 1) COMUNA POJORÂTA, CIF:4441425	

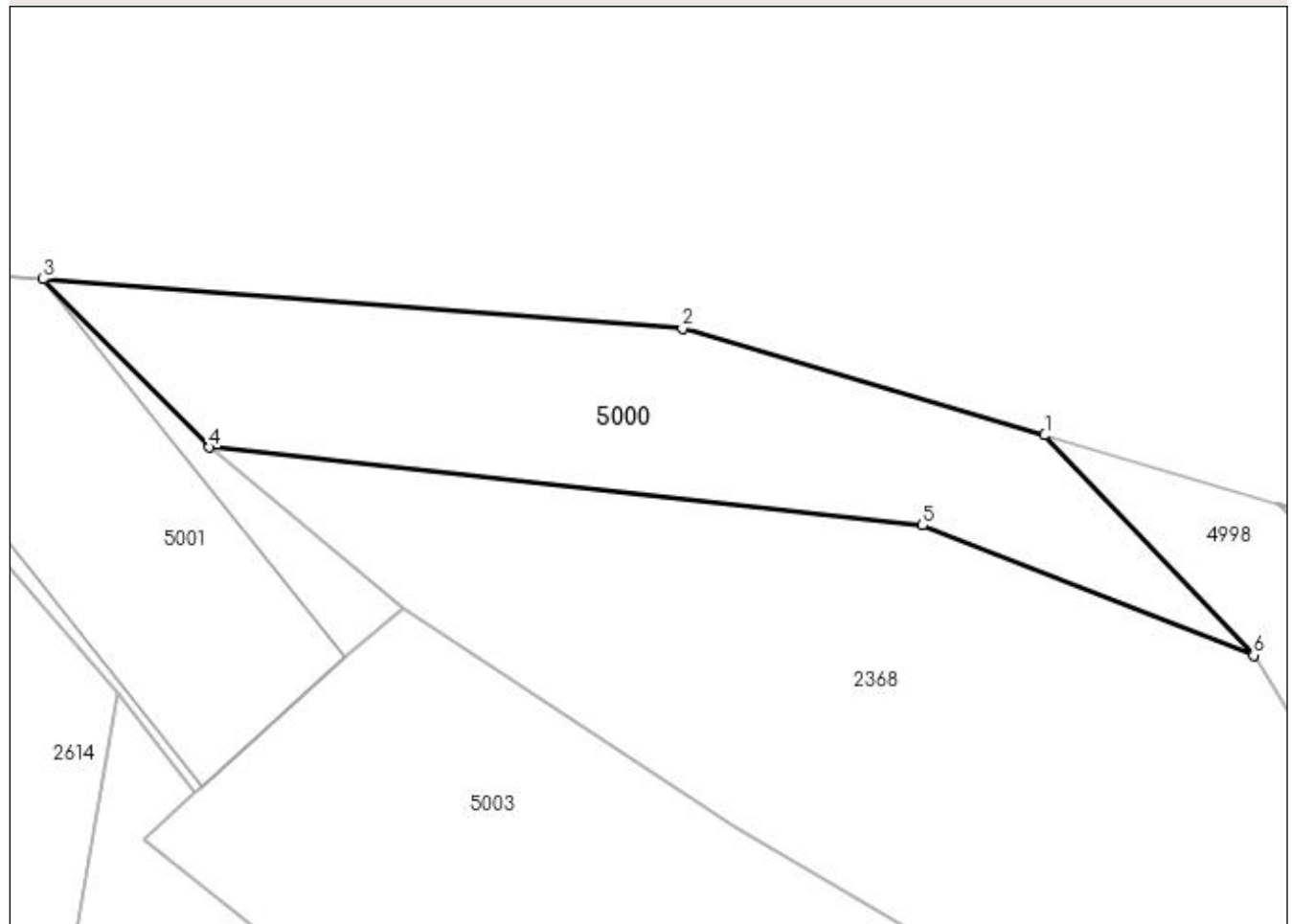
C. Partea III. SARCINI .

Inscrieri privind dezmembramintele dreptului de proprietate, drepturi reale de garanție și sarcini	Referințe
NU SUNT	

Anexa Nr. 1 La Partea I**Teren**

Nr cadastral	Suprafața (mp)*	Observații / Referințe
	444	

* Suprafața este determinată în planul de proiecție Stereo 70.

DETALII LINIARE IMOBIL**Date referitoare la teren**

Crt	Categorie folosință	Intra vilan	Suprafața (mp)	Tarla	Parcelă	Nr. topo	Observații / Referințe
1	faneata	NU	444	-	-	-	

Lungime Segmente

1) Valorile lungimilor segmentelor sunt obținute din proiecție în plan.

Punct început	X / Y	Punct sfârșit	X / Y	Lungime segment (** (m)
1	533.302,897 669.844,161	2	533.283,574 669.849,868	20.148
2	533.283,574 669.849,868	3	533.249,498 669.852,476	34.176
3	533.249,498 669.852,476	4	533.258,357 669.843,509	12.605
4	533.258,357 669.843,509	5	533.296,382 669.839,358	38.251
5	533.296,382 669.839,358	6	533.314,037 669.832,432	18.965

Punct început	X / Y	Punct sfârșit	X / Y	Lungime segment (** (m)
6	533.314,037 669.832,432	1	533.302,897 669.844,161	16.176

** Lungimile segmentelor sunt determinate în planul de proiecție Stereo 70 și sunt rotunjite la 1 milimetru.

*** Distanța dintre puncte este formată din segmente cumulate ce sunt mai mici decât valoarea 1 milimetru.

