

**DATE DESPRE IMOBILUL NR. 3001**

Oficiul de Cadastru și Publicitate Imobiliară SUCEAVA  
 Biroul de Cadastru și Publicitate Imobiliară Campulung Moldovenesc

**A. Partea I. Descrierea imobilului**

TEREN Intravilan

Adresa: Loc. Pojorâta, Jud. Suceava, Loc numit PUTNA

Nr. Crt	Nr cadastral Nr. topografic	Suprafața* (mp)	Observații / Referințe
A1	31163	5.725	Sector cadastral:45 Teren neimprejmuit; Provenit din CF 31163, nr. top. 440

**B. Partea II. Proprietari și acte**

Inscrieri privitoare la dreptul de proprietate și alte drepturi reale	Referințe
<b>32 / 29/01/1985</b>	
Act Administrativ nr. Certificat nr. 53, din 25/01/1985 emis de Consiliul popular al comunei Pojorâta;	
B1	A1
Intabulare, drept de PROPRIETATE, dobandit prin Lege, cota actuala 1) STATUL ROMÂN, CIF:9999999999999, LIPSĂ CUI/CIF	

**C. Partea III. SARCINI .**

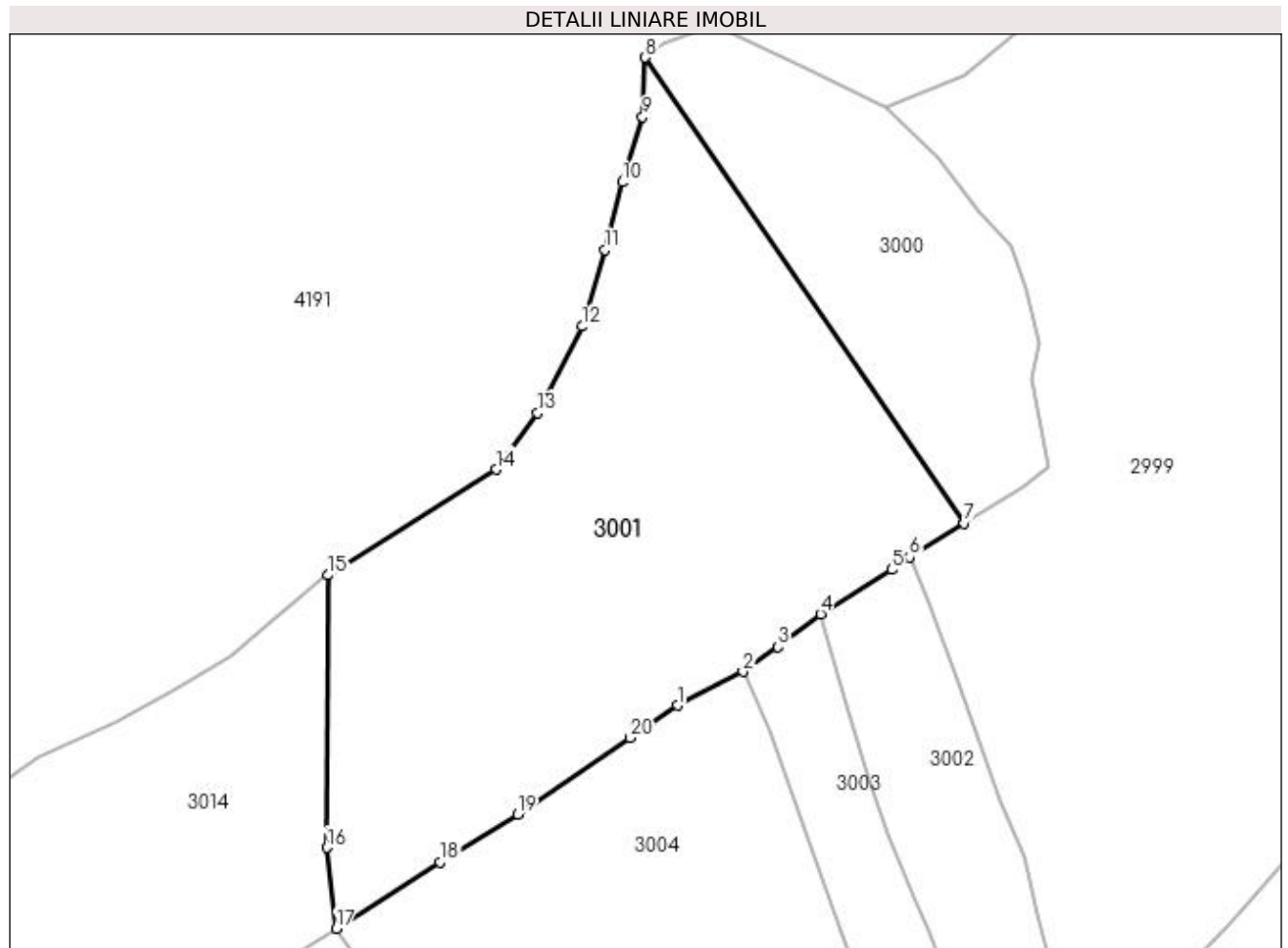
Inscrieri privind dezmembramintele dreptului de proprietate, drepturi reale de garanție și sarcini	Referințe
NU SUNT	

## Anexa Nr. 1 La Partea I

## Teren

Nr cadastral	Suprafața (mp)*	Observații / Referințe
31163	5.725	Provenit din CF 31163, nr. top. 440

\* Suprafața este determinată în planul de proiecție Stereo 70.



## Date referitoare la teren

Crt	Categorie folosință	Intra vilan	Suprafața (mp)	Tarla	Parcelă	Nr. topo	Observații / Referințe
1	neproductiv	DA	5.725	-	-	-	

## Lungime Segmente

1) Valorile lungimilor segmentelor sunt obținute din proiecție în plan.

Punct început	X / Y	Punct sfârșit	X / Y	Lungime segment (** (m)
1	533.803,11 668.642,398	2	533.813,34 668.647,683	11.515
2	533.813,34 668.647,683	3	533.818,788 668.651,565	6.69
3	533.818,788 668.651,565	4	533.825,439 668.656,687	8.395
4	533.825,439 668.656,687	5	533.836,542 668.663,584	13.071
5	533.836,542 668.663,584	6	533.839,344 668.665,565	3.432

Punct început	X / Y	Punct sfârșit	X / Y	Lungime segment (** (m)
6	533.839,344 668.665,565	7	533.847,899 668.670,815	10.037
7	533.847,899 668.670,815	8	533.798,083 668.743,507	88.124
8	533.798,083 668.743,507	9	533.797,663 668.734,257	9.26
9	533.797,663 668.734,257	10	533.794,457 668.724,055	10.694
10	533.794,457 668.724,055	11	533.791,811 668.713,472	10.909
11	533.791,811 668.713,472	12	533.788,223 668.701,561	12.44
12	533.788,223 668.701,561	13	533.781,228 668.688,071	15.196
13	533.781,228 668.688,071	14	533.774,793 668.679,25	10.919
14	533.774,793 668.679,25	15	533.748,557 668.662,74	30.999
15	533.748,557 668.662,74	16	533.748,308 668.620,22	42.521
16	533.748,308 668.620,22	17	533.749,801 668.607,598	12.71
17	533.749,801 668.607,598	18	533.766,054 668.617,938	19.263
18	533.766,054 668.617,938	19	533.778,119 668.625,405	14.189
19	533.778,119 668.625,405	20	533.795,705 668.637,386	21.279
20	533.795,705 668.637,386	1	533.803,11 668.642,398	8.942

\*\* Lungimile segmentelor sunt determinate în planul de proiecție Stereo 70 și sunt rotunjite la 1 milimetru.

\*\*\* Distanța dintre puncte este formată din segmente cumulate ce sunt mai mici decât valoarea 1 milimetru.



**DATE DESPRE IMOBILUL NR. 3002**

Oficiul de Cadastru și Publicitate Imobiliară SUCEAVA  
Biroul de Cadastru și Publicitate Imobiliară Campulung Moldovenesc

**A. Partea I. Descrierea imobilului**

TEREN Intravilan

Adresa: Loc. Pojorâta, Jud. Suceava, Loc numit PUTNA

Nr. Crt	Nr cadastral Nr. topografic	Suprafața* (mp)	Observații / Referințe
A1	30461	1.417	Sector cadastral:45 Teren împrejmuit; Provenit din CF 30461, nr. top. 439/20, 439/10, 439/40, CF 33730, 33731, 33732, nr. top. 439/1, 439/2, 439/4

**B. Partea II. Proprietari și acte**

Inscrieri privitoare la dreptul de proprietate și alte drepturi reale	Referințe
<b>7707 / 08/12/2009</b>	
Act Notarial nr. 1500, din 07/12/2009 emis de BNP HORIA ILIE SCRABA;	
B1	A1
Intabulare, drept de PROPRIETATEca bun comun, dobandit prin Conventie, cota actuala 1/1	
1) FORMINTE DOINA	
2) FORMINTE GAVRIL	

**C. Partea III. SARCINI .**

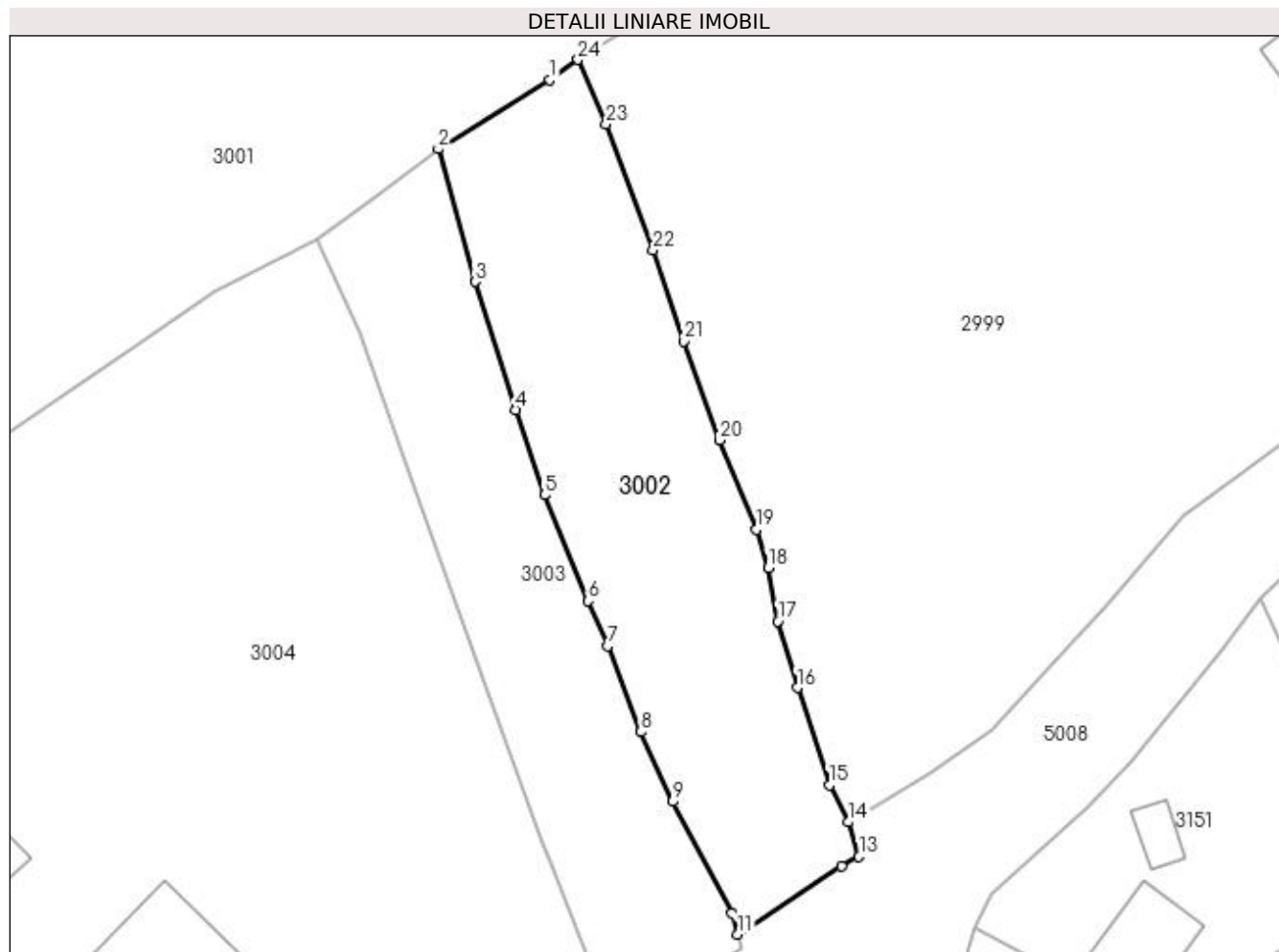
Inscrieri privind dezmembramintele dreptului de proprietate, drepturi reale de garanție și sarcini	Referințe
NU SUNT	

## Anexa Nr. 1 La Partea I

## Teren

Nr cadastral	Suprafața (mp)*	Observații / Referințe
30461	1.417	Provenit din CF 30461, nr. top. 439/20, 439/10, 439/40, CF 33730, 33731, 33732, nr. top. 439/1, 439/2, 439/4

\* Suprafața este determinată în planul de proiecție Stereo 70.



## Date referitoare la teren

Crt	Categorie folosință	Intra vilan	Suprafața (mp)	Tarla	Parcelă	Nr. topo	Observații / Referințe
1	faneata	DA	1.417	-	-	-	

## Lungime Segmente

1) Valorile lungimilor segmentelor sunt obținute din proiecție în plan.

Punct început	X / Y	Punct sfârșit	X / Y	Lungime segment (** (m)
1	533.836,542 668.663,584	2	533.825,439 668.656,687	13.071
3	533.829,119 668.643,486	4	533.833,108 668.630,726	13.369
5	533.836,0 668.622,259	6	533.840,368 668.611,721	11.407
7	533.842,254 668.607,242	8	533.845,609 668.598,712	9.166
9	533.848,767 668.591,762	10	533.854,676 668.580,716	12.527

Punct început	X / Y	Punct sfârșit	X / Y	Lungime segment (** (m)
2	533.825,439 668.656,687	3	533.829,119 668.643,486	13.704
4	533.833,108 668.630,726	5	533.836,0 668.622,259	8.947
6	533.840,368 668.611,721	7	533.842,254 668.607,242	4.86
8	533.845,609 668.598,712	9	533.848,767 668.591,762	7.634
10	533.854,676 668.580,716	11	533.855,205 668.578,56	2.22

Punct început	X / Y	Punct sfârșit	X / Y	Lungime segment (** (m)
11	533.855,205 668.578,56	12	533.865,555 668.585,35	12.378
13	533.867,29 668.586,291	14	533.866,241 668.589,732	3.597
15	533.864,357 668.593,412	16	533.861,162 668.603,105	10.206
17	533.859,195 668.609,708	18	533.858,248 668.615,012	5.388
19	533.857,114 668.618,839	20	533.853,423 668.627,707	9.605
21	533.849,848 668.637,556	22	533.846,802 668.646,607	9.55
23	533.842,146 668.659,142	24	533.839,344 668.665,565	7.008

Punct început	X / Y	Punct sfârșit	X / Y	Lungime segment (** (m)
12	533.865,555 668.585,35	13	533.867,29 668.586,291	1.974
14	533.866,241 668.589,732	15	533.864,357 668.593,412	4.134
16	533.861,162 668.603,105	17	533.859,195 668.609,708	6.89
18	533.858,248 668.615,012	19	533.857,114 668.618,839	3.991
20	533.853,423 668.627,707	21	533.849,848 668.637,556	10.478
22	533.846,802 668.646,607	23	533.842,146 668.659,142	13.372
24	533.839,344 668.665,565	1	533.836,542 668.663,584	3.432

\*\* Lungimile segmentelor sunt determinate în planul de proiecție Stereo 70 și sunt rotunjite la 1 milimetru.

\*\*\* Distanța dintre puncte este formată din segmente cumulate ce sunt mai mici decât valoarea 1 milimetru.





**DATE DESPRE IMOBILUL NR. 3003**

Oficiul de Cadastru și Publicitate Imobiliară SUCEAVA  
Biroul de Cadastru și Publicitate Imobiliară Campulung Moldovenesc

**A. Partea I. Descrierea imobilului**

TEREN Intravilan

Adresa: Loc. Pojorâta, Jud. Suceava, Loc numit PUTNA

Nr. Crt	Nr cadastral Nr. topografic	Suprafața* (mp)	Observații / Referințe
A1	30727	1.091	Sector cadastral:45 Teren imprejmuit; Provenit din CF 30727, nr. top. 439/21, 439/11, 439/41

**B. Partea II. Proprietari și acte**

Inscrieri privitoare la dreptul de proprietate și alte drepturi reale		Referințe
<b>18487 / 20/11/2018</b>		
Act Notarial nr. 59, din 13/11/2018 emis de Scraba Luminita Doru Paul;		
B1	Intabulare, drept de PROPRIETATE, dobandit prin Succesiune, cota actuala 1/4 1) COJOCARU MARIA	A1
<b>18490 / 20/11/2018</b>		
Act Notarial nr. 2906, din 13/11/2018 emis de Scraba Luminita Doru Paul;		
B2	Intabulare, drept de PROPRIETATE, dobandit prin Conventie, cota actuala 3/4 1) COJOCARU MARIA	A1

**C. Partea III. SARCINI .**

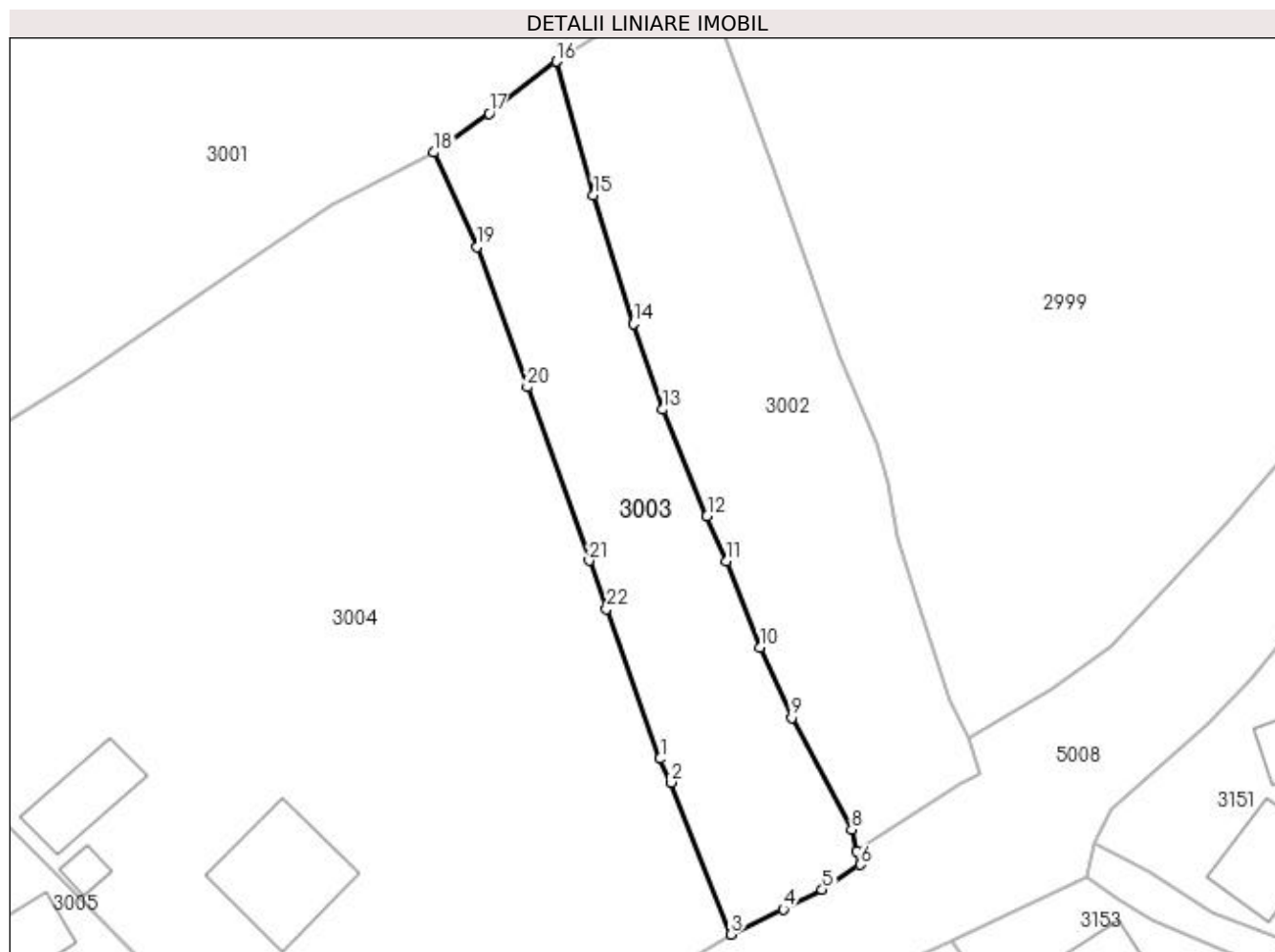
Inscrieri privind dezmembramintele dreptului de proprietate, drepturi reale de garanție și sarcini	Referințe
NU SUNT	

## Anexa Nr. 1 La Partea I

## Teren

Nr cadastral	Suprafața (mp)*	Observații / Referințe
30727	1.091	Provenit din CF 30727, nr. top. 439/21, 439/11, 439/41

\* Suprafața este determinată în planul de proiecție Stereo 70.



## Date referitoare la teren

Crt	Categorie folosință	Intravilan	Suprafața (mp)	Tarla	Parcelă	Nr. topo	Observații / Referințe
1	faneata	DA	1.091	-	-	-	

## Lungime Segmente

1) Valorile lungimilor segmentelor sunt obținute din proiecție în plan.

Punct început	X / Y	Punct sfârșit	X / Y	Lungime segment (** (m)
1	533.835,73 668.587,725	2	533.836,766 668.585,394	2.551
3	533.842,738 668.570,349	4	533.847,894 668.572,841	5.727
5	533.851,755 668.574,759	6	533.855,529 668.577,241	4.517
7	533.855,205 668.578,56	8	533.854,676 668.580,716	2.22
9	533.848,767 668.591,762	10	533.845,609 668.598,712	7.634

Punct început	X / Y	Punct sfârșit	X / Y	Lungime segment (** (m)
2	533.836,766 668.585,394	3	533.842,738 668.570,349	16.187
4	533.847,894 668.572,841	5	533.851,755 668.574,759	4.311
6	533.855,529 668.577,241	7	533.855,205 668.578,56	1.358
8	533.854,676 668.580,716	9	533.848,767 668.591,762	12.527
10	533.845,609 668.598,712	11	533.842,254 668.607,242	9.166

Punct început	X / Y	Punct sfârșit	X / Y	Lungime segment (** (m)
11	533.842,254 668.607,242	12	533.840,368 668.611,721	4.86
13	533.836,0 668.622,259	14	533.833,108 668.630,726	8.947
15	533.829,119 668.643,486	16	533.825,439 668.656,687	13.704
17	533.818,788 668.651,565	18	533.813,34 668.647,683	6.69
19	533.817,632 668.638,352	20	533.822,568 668.624,49	14.715
21	533.828,691 668.607,313	22	533.830,441 668.602,553	5.071

Punct început	X / Y	Punct sfârșit	X / Y	Lungime segment (** (m)
12	533.840,368 668.611,721	13	533.836,0 668.622,259	11.407
14	533.833,108 668.630,726	15	533.829,119 668.643,486	13.369
16	533.825,439 668.656,687	17	533.818,788 668.651,565	8.395
18	533.813,34 668.647,683	19	533.817,632 668.638,352	10.271
20	533.822,568 668.624,49	21	533.828,691 668.607,313	18.236
22	533.830,441 668.602,553	1	533.835,73 668.587,725	15.743

\*\* Lungimile segmentelor sunt determinate în planul de proiecție Stereo 70 și sunt rotunjite la 1 milimetru.

\*\*\* Distanța dintre puncte este formată din segmente cumulate ce sunt mai mici decât valoarea 1 milimetru.



**DATE DESPRE IMOBILUL NR. 3004**

Oficiul de Cadastru și Publicitate Imobiliară SUCEAVA  
Biroul de Cadastru și Publicitate Imobiliară Campulung Moldovenesc

**A. Partea I. Descrierea imobilului**

TEREN Intravilan

Adresa: Loc. Pojorâta, Calea Bucovinei, Nr. 238, Jud. Suceava

Nr. Crt	Nr cadastral Nr. topografic	Suprafața* (mp)	Observații / Referințe
A1	33289	4.965	Sector cadastral:45 Teren imprejmuit; Provenit din CF 33289, nr. top. 73, 439/3

**Construcții**

Crt	Nr cadastral Nr. topografic	Adresa	Observații / Referințe
A1.1		Loc. Pojorâta, Calea Bucovinei, Nr. 238, Jud. Suceava	Nr. niveluri:2; S. construita la sol:117 mp; S. construita desfasurata:234 mp; Casă de locuit, P+E
A1.2		Loc. Pojorâta, Calea Bucovinei, Nr. 238, Jud. Suceava	Nr. niveluri:1; S. construita la sol:62 mp; S. construita desfasurata:62 mp; Anexă, P
A1.3		Loc. Pojorâta, Calea Bucovinei, Nr. 238, Jud. Suceava	Nr. niveluri:1; S. construita la sol:13 mp; S. construita desfasurata:13 mp; Anexă, P

**B. Partea II. Proprietari și acte**

Inscrieri privitoare la dreptul de proprietate și alte drepturi reale		Referințe
<b>47 / 08/01/2007</b>		
Act Notarial nr. Certificat de moștenitor nr. 33, din 03/03/1999 emis de BNP Stelian Catargiu;		
B1	Intabulare, drept de PROPRIETATE, dobandit prin Succesiune, cota actuala 1/2 1) CIOBOTARU NICOLETA	A1, A1.1, A1.2, A1.3
<b>9618 / 05/07/2017</b>		
Act Notarial nr. 1404, din 05/07/2017 emis de Vasilit Niculina;		
B2	Intabulare, drept de PROPRIETATE, dobandit prin Conventie, cota actuala 1/2 1) CIOBOTARU NICOLETA	A1, A1.1, A1.2, A1.3

**C. Partea III. SARCINI**

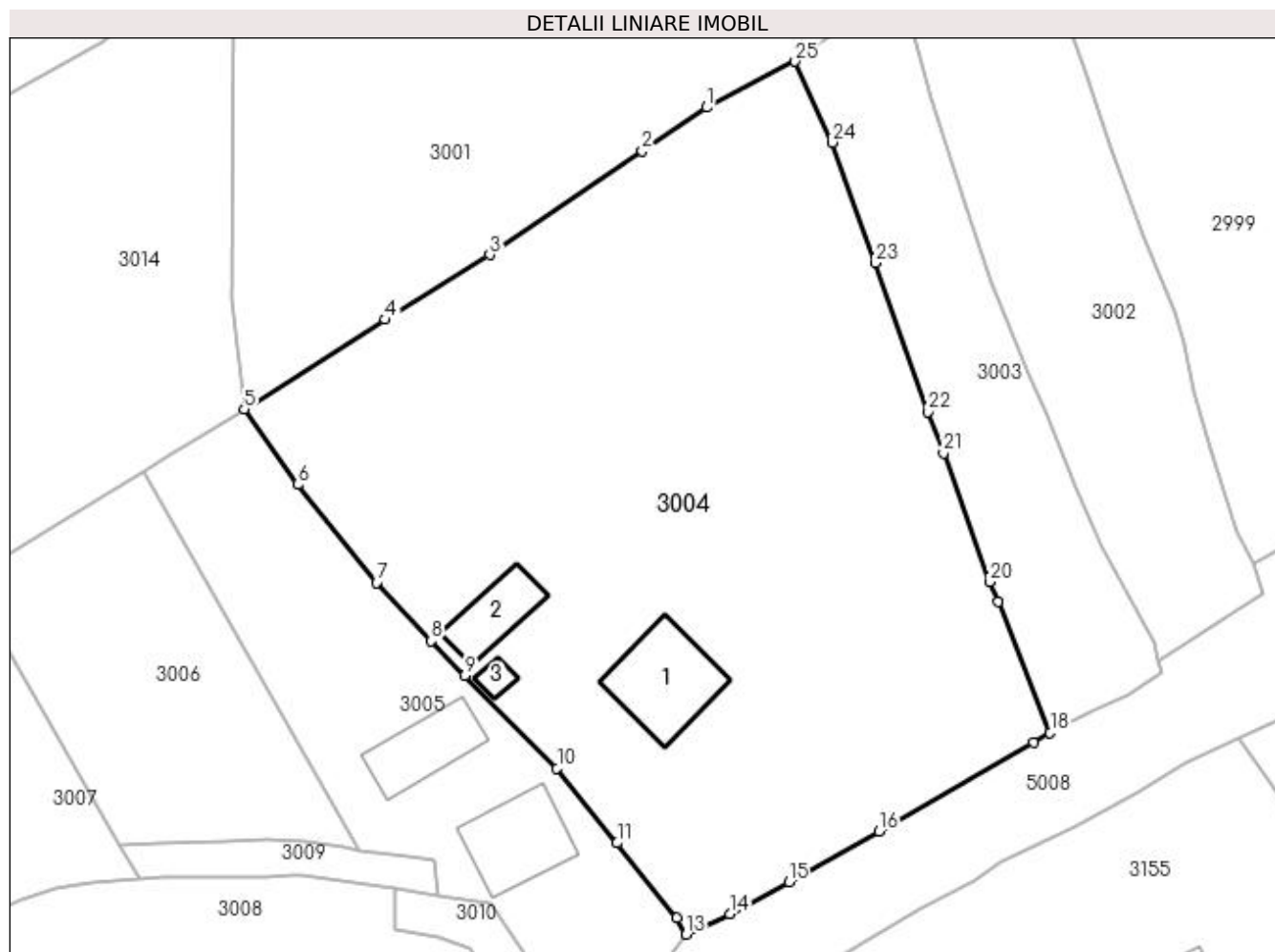
Inscrieri privind dezmembramintele dreptului de proprietate, drepturi reale de garanție și sarcini		Referințe
<b>9618 / 05/07/2017</b>		
Act Notarial nr. 1404, din 05/07/2017 emis de Vasilit Niculina;		
C1	Intabulare, drept de UZUFRACT VIAGER, dobandit prin Conventie, cota actuala 1/2 1) FRÂNCU DOINA	A1, A1.1, A1.2, A1.3

## Anexa Nr. 1 La Partea I

## Teren

Nr cadastral	Suprafața (mp)*	Observații / Referințe
33289	4.965	Provenit din CF 33289, nr. top. 73, 439/3

\* Suprafața este determinată în planul de proiecție Stereo 70.



## Date referitoare la teren

Crt	Categorie folosință	Intra vilan	Suprafața (mp)	Tarla	Parcelă	Nr. topo	Observații / Referințe
1	curți constructii	DA	425	-	-	-	
2	faneata	DA	4.540	-	-	-	

## Date referitoare la construcții

Crt	Număr	Destinație construcție	Supraf. (mp)	Situație juridică	Observații / Referințe
A1.1		construcții de locuințe	117	Cu acte	Nr. niveluri:2; S. construita la sol:117 mp; S. construita desfasurata:234 mp; Casă de locuit, P+E
A1.2		construcții anexa	62	Cu acte	Nr. niveluri:1; S. construita la sol:62 mp; S. construita desfasurata:62 mp; Anexă, P
A1.3		construcții anexa	13	Cu acte	Nr. niveluri:1; S. construita la sol:13 mp; S. construita desfasurata:13 mp; Anexă, P

## Lungime Segmente

1) Valorile lungimilor segmentelor sunt obținute din proiecție în plan.

Punct început	X / Y	Punct sfârșit	X / Y	Lungime segment (** (m))
1	533.803,11 668.642,398	2	533.795,705 668.637,386	8.942

Punct început	X / Y	Punct sfârșit	X / Y	Lungime segment (** (m))
2	533.795,705 668.637,386	3	533.778,119 668.625,405	21.279

Punct început	X / Y	Punct sfârșit	X / Y	Lungime segment (** (m)
3	533.778,119 668.625,405	4	533.766,054 668.617,938	14.189
5	533.749,801 668.607,598	6	533.756,003 668.598,923	10.664
7	533.765,067 668.587,619	8	533.771,355 668.580,913	9.193
9	533.775,239 668.576,927	10	533.785,888 668.566,231	15.093
11	533.792,795 668.557,6	12	533.799,702 668.548,968	11.055
13	533.800,759 668.547,084	14	533.805,816 668.549,449	5.583
15	533.812,612 668.553,128	16	533.823,032 668.558,923	11.923
17	533.840,845 668.569,167	18	533.842,738 668.570,349	2.232
19	533.836,766 668.585,394	20	533.835,73 668.587,725	2.551
21	533.830,441 668.602,553	22	533.828,691 668.607,313	5.071
23	533.822,568 668.624,49	24	533.817,632 668.638,352	14.715
25	533.813,34 668.647,683	1	533.803,11 668.642,398	11.515

Punct început	X / Y	Punct sfârșit	X / Y	Lungime segment (** (m)
4	533.766,054 668.617,938	5	533.749,801 668.607,598	19.263
6	533.756,003 668.598,923	7	533.765,067 668.587,619	14.489
8	533.771,355 668.580,913	9	533.775,239 668.576,927	5.565
10	533.785,888 668.566,231	11	533.792,795 668.557,6	11.054
12	533.799,702 668.548,968	13	533.800,759 668.547,084	2.16
14	533.805,816 668.549,449	15	533.812,612 668.553,128	7.728
16	533.823,032 668.558,923	17	533.840,845 668.569,167	20.549
18	533.842,738 668.570,349	19	533.836,766 668.585,394	16.187
20	533.835,73 668.587,725	21	533.830,441 668.602,553	15.743
22	533.828,691 668.607,313	23	533.822,568 668.624,49	18.236
24	533.817,632 668.638,352	25	533.813,34 668.647,683	10.271

\*\* Lungimile segmentelor sunt determinate în planul de proiecție Stereo 70 și sunt rotunjite la 1 milimetru.

\*\*\* Distanța dintre puncte este formată din segmente cumulate ce sunt mai mici decât valoarea 1 milimetru.





**DATE DESPRE IMOBILUL NR. 3005**

Oficiul de Cadastru și Publicitate Imobiliară SUCEAVA  
Biroul de Cadastru și Publicitate Imobiliară Campulung Moldovenesc

**A. Partea I. Descrierea imobilului**

TEREN Intravilan

Adresa: Loc. Pojorâta, Calea Bucovinei, Nr. 240, Jud. Suceava

Nr. Crt	Nr cadastral Nr. topografic	Suprafața* (mp)	Observații / Referințe
A1	35224	1.429	Sector cadastral:45 Teren neimprijmuit; Provenit din CF 35224, nr. cad. 35224

**Construcții**

Crt	Nr cadastral Nr. topografic	Adresa	Observații / Referințe
A1.1		Loc. Pojorâta, Calea Bucovinei, Nr. 240, Jud. Suceava	Nr. niveluri:1; S. construita la sol:102 mp; S. construita desfasurata:102 mp; Casă de locuit, P
A1.2		Loc. Pojorâta, Calea Bucovinei, Nr. 240, Jud. Suceava	Nr. niveluri:1; S. construita la sol:79 mp; S. construita desfasurata:79 mp; Anexă, P

**B. Partea II. Proprietari și acte**

Inscrieri privitoare la dreptul de proprietate și alte drepturi reale		Referințe
<b>20770 / 03/12/2021</b>		
Act Notarial nr. 3157, din 14/10/2021 emis de Scraba Luminita Doru Paul;		
B1	Intabulare, drept de PROPRIETATE, dobandit prin Conventie, cota actuala 1/1 1) DRÂNCIANU OANA-ALEXANDRA 2) DRANCEIANU NECULAI DANIEL	A1, A1.1
<b>3005 / 08/12/2022</b>		
Act Administrativ nr. Adeverință nr.1700, din 02/11/2022 emis de Primăria Comunei Pojorâta;		
B3	Intabulare, drept de PROPRIETATE, dobandit prin Lege, cota actuala 1/1 1) DRÂNCIANU OANA-ALEXANDRA 2) DRANCEIANU NECULAI DANIEL	A1.2

**C. Partea III. SARCINI .**

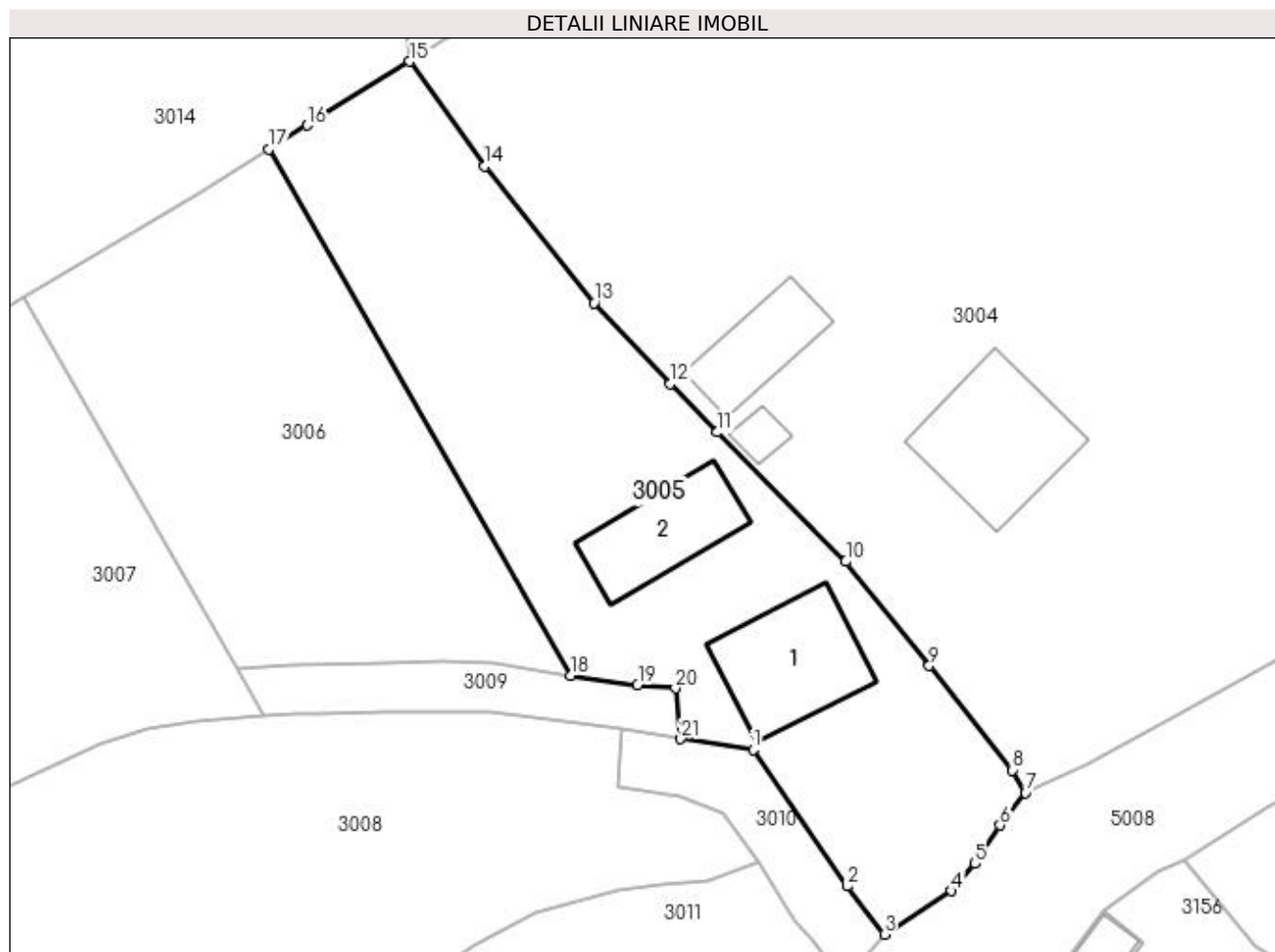
Inscrieri privind dezmembramintele dreptului de proprietate, drepturi reale de garanție și sarcini	Referințe
NU SUNT	

## Anexa Nr. 1 La Partea I

## Teren

Nr cadastral	Suprafața (mp)*	Observații / Referințe
35224	1.429	Provenit din CF 35224, nr. cad. 35224

\* Suprafața este determinată în planul de proiecție Stereo 70.



## Date referitoare la teren

Crt	Categorie folosință	Intravilan	Suprafața (mp)	Tarla	Parcelă	Nr. topo	Observații / Referințe
1	curți construcții	DA	460	-	-	-	
2	faneata	DA	969	-	-	-	

## Date referitoare la construcții

Crt	Număr	Destinație construcție	Supraf. (mp)	Situație juridică	Observații / Referințe
A1.1		construcții de locuințe	102	Cu acte	Nr. niveluri:1; S. construita la sol:102 mp; S. construita desfasurata:102 mp; Casă de locuit, P
A1.2		construcții anexa	79	Cu acte	Nr. niveluri:1; S. construita la sol:79 mp; S. construita desfasurata:79 mp; Anexă, P

## Lungime Segmente

1) Valorile lungimilor segmentelor sunt obținute din proiecție în plan.

Punct început	X / Y	Punct sfârșit	X / Y	Lungime segment (** (m)
1	533.778,23 668.550,633	2	533.786,014 668.539,368	13.693
3	533.789,091 668.535,374	4	533.794,637 668.538,969	6.609

Punct început	X / Y	Punct sfârșit	X / Y	Lungime segment (** (m)
2	533.786,014 668.539,368	3	533.789,091 668.535,374	5.042
4	533.794,637 668.538,969	5	533.796,578 668.541,21	2.965

Punct început	X / Y	Punct sfârșit	X / Y	Lungime segment (** (m))
5	533.796,578 668.541,21	6	533.798,656 668.544,393	3.801
7	533.800,759 668.547,084	8	533.799,702 668.548,968	2.16
9	533.792,795 668.557,6	10	533.785,888 668.566,231	11.054
11	533.775,239 668.576,927	12	533.771,355 668.580,913	5.565
13	533.765,067 668.587,619	14	533.756,003 668.598,923	14.489
15	533.749,801 668.607,598	16	533.741,304 668.602,314	10.006
17	533.738,121 668.600,319	18	533.763,137 668.556,799	50.198
19	533.768,649 668.556,026	20	533.771,793 668.555,734	3.158
21	533.772,222 668.551,554	1	533.778,23 668.550,633	6.078

Punct început	X / Y	Punct sfârșit	X / Y	Lungime segment (** (m))
6	533.798,656 668.544,393	7	533.800,759 668.547,084	3.415
8	533.799,702 668.548,968	9	533.792,795 668.557,6	11.055
10	533.785,888 668.566,231	11	533.775,239 668.576,927	15.093
12	533.771,355 668.580,913	13	533.765,067 668.587,619	9.193
14	533.756,003 668.598,923	15	533.749,801 668.607,598	10.664
16	533.741,304 668.602,314	17	533.738,121 668.600,319	3.757
18	533.763,137 668.556,799	19	533.768,649 668.556,026	5.566
20	533.771,793 668.555,734	21	533.772,222 668.551,554	4.202

\*\* Lungimile segmentelor sunt determinate în planul de proiecție Stereo 70 și sunt rotunjite la 1 milimetru.

\*\*\* Distanța dintre puncte este formată din segmente cumulate ce sunt mai mici decât valoarea 1 milimetru.



**DATE DESPRE IMOBILUL NR. 3006**

Oficiul de Cadastru și Publicitate Imobiliară SUCEAVA  
 Biroul de Cadastru și Publicitate Imobiliară Campulung Moldovenesc

**A. Partea I. Descrierea imobilului**

TEREN Intravilan

Adresa: Loc. Pojorâta, Jud. Suceava, Loc numit PUTNA

Nr. Crt	Nr cadastral Nr. topografic	Suprafața* (mp)	Observații / Referințe
A1	35225	1.000	Sector cadastral:45 Teren neimprejmuit; Provenit din CF 35225, nr. cad. 35225

**B. Partea II. Proprietari și acte**

Inscrieri privitoare la dreptul de proprietate și alte drepturi reale		Referințe
<b>20770 / 03/12/2021</b>		
Act Notarial nr. 3157, din 14/10/2021 emis de Scraba Luminita Doru Paul;		
B1	Intabulare, drept de PROPRIETATE, dobandit prin Conventie, cota actuala 1/1 1) DRÂNCIANU OANA-ALEXANDRA 2) DRANCEIANU NECULAI DANIEL	A1

**C. Partea III. SARCINI .**

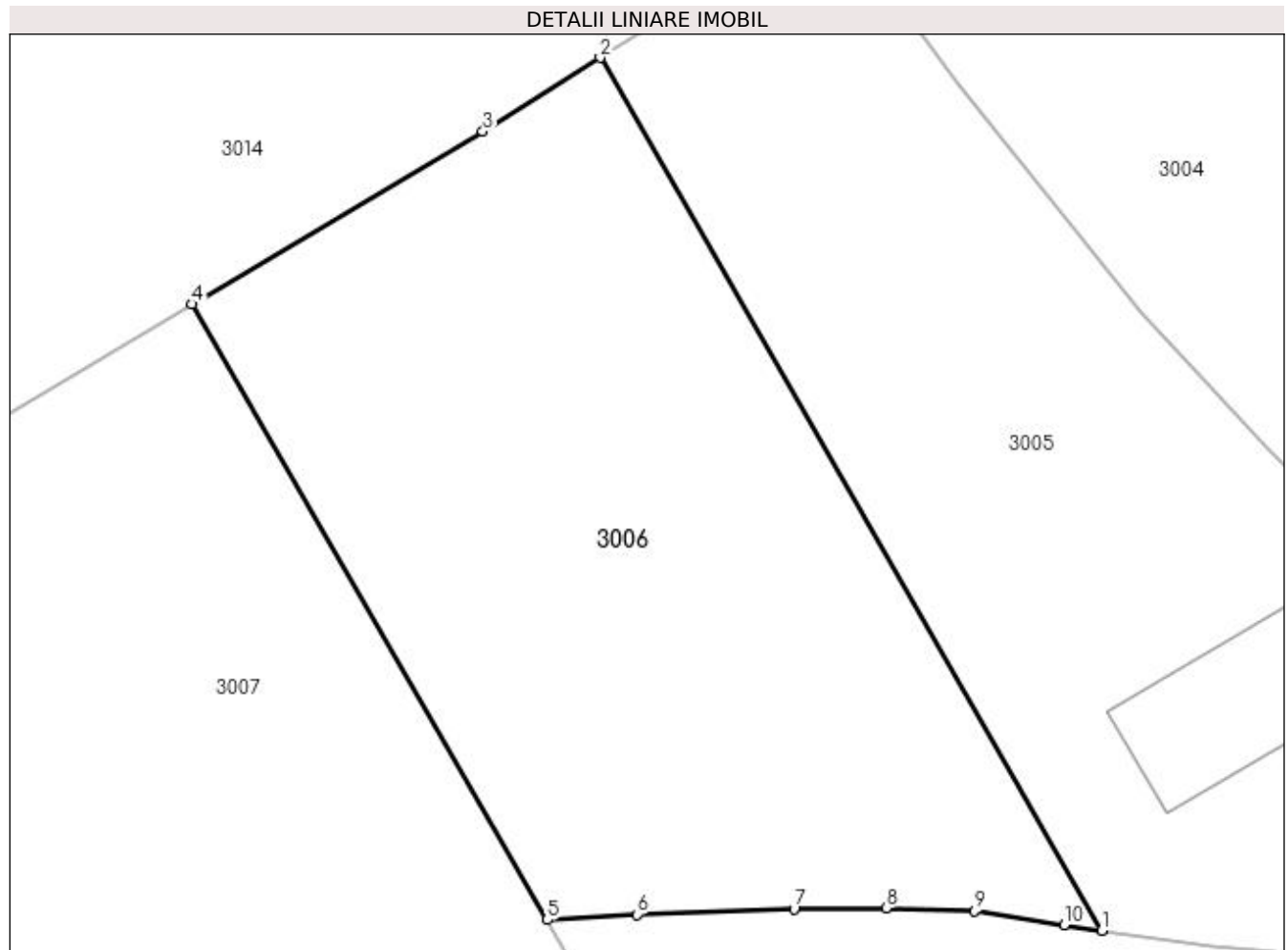
Inscrieri privind dezmembramintele dreptului de proprietate, drepturi reale de garanție și sarcini	Referințe
NU SUNT	

## Anexa Nr. 1 La Partea I

## Teren

Nr cadastral	Suprafața (mp)*	Observații / Referințe
35225	1.000	Provenit din CF 35225, nr. cad. 35225

\* Suprafața este determinată în planul de proiecție Stereo 70.



## Date referitoare la teren

Crt	Categorie folosință	Intra vilan	Suprafața (mp)	Tarla	Parcelă	Nr. topo	Observații / Referințe
1	faneata	DA	1.000	-	-	-	

## Lungime Segmente

1) Valorile lungimilor segmentelor sunt obținute din proiecție în plan.

Punct început	X / Y	Punct sfârșit	X / Y	Lungime segment (** (m)
1	533.763,137 668.556,799	2	533.738,121 668.600,319	50.198
2	533.738,121 668.600,319	3	533.732,254 668.596,642	6.924
3	533.732,254 668.596,642	4	533.717,749 668.588,034	16.867
4	533.717,749 668.588,034	5	533.735,478 668.557,327	35.458
5	533.735,478 668.557,327	6	533.739,951 668.557,591	4.481

Punct început	X / Y	Punct sfârșit	X / Y	Lungime segment (** (m)
6	533.739,951 668.557,591	7	533.747,789 668.557,881	7.843
7	533.747,789 668.557,881	8	533.752,377 668.557,917	4.588
8	533.752,377 668.557,917	9	533.756,79 668.557,759	4.416
9	533.756,79 668.557,759	10	533.761,26 668.557,062	4.524
10	533.761,26 668.557,062	1	533.763,137 668.556,799	1.895

\*\* Lungimile segmentelor sunt determinate în planul de proiecție Stereo 70 și sunt rotunjite la 1 milimetru.

\*\*\* Distanța dintre puncte este formată din segmente cumulate ce sunt mai mici decât valoarea 1 milimetru.





**DATE DESPRE IMOBILUL NR. 3007**

Oficiul de Cadastru și Publicitate Imobiliară SUCEAVA  
Biroul de Cadastru și Publicitate Imobiliară Campulung Moldovenesc

**A. Partea I. Descrierea imobilului**

TEREN Intravilan

Adresa: Loc. Pojorâta, Jud. Suceava, Loc numit PUTNA

Nr. Crt	Nr cadastral Nr. topografic	Suprafața* (mp)	Observații / Referințe
A1	31932	1.022	Sector cadastral:45 Teren neimprejmuit; Provenit din CF 31932, nr. cad. 31932

**B. Partea II. Proprietari și acte**

Inscrieri privitoare la dreptul de proprietate și alte drepturi reale		Referințe
<b>16361 / 19/10/2021</b>		
Act Notarial nr. 3157, din 14/10/2021 emis de Scraba Luminita Doru Paul;		
B1	Intabulare, drept de PROPRIETATE, dobandit prin Conventie, cota actuala 1/1 1) DRÂNCIANU OANA-ALEXANDRA 2) DRANCEIANU NECULAI DANIEL	A1

**C. Partea III. SARCINI .**

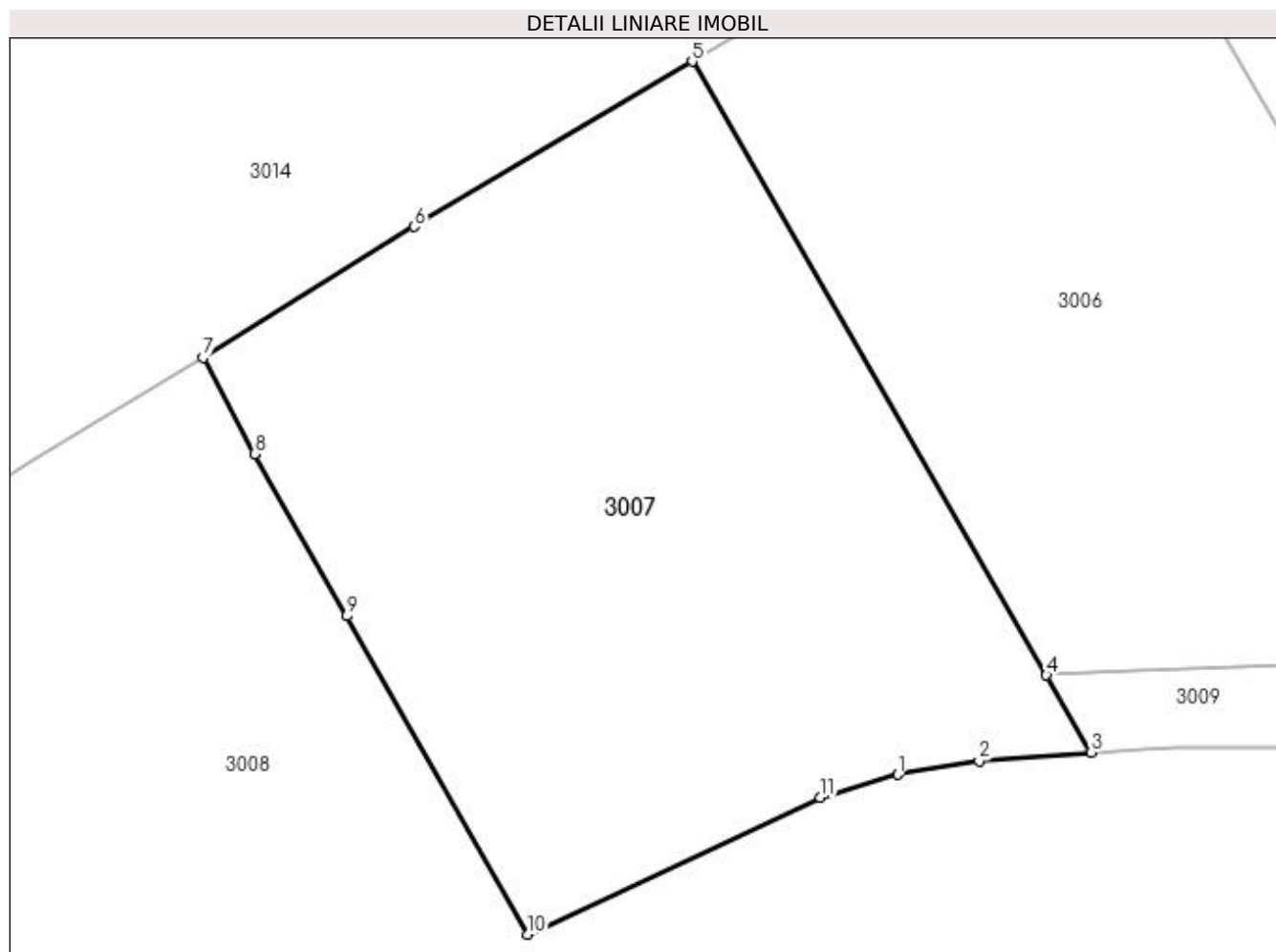
Inscrieri privind dezmembramintele dreptului de proprietate, drepturi reale de garanție și sarcini	Referințe
NU SUNT	

## Anexa Nr. 1 La Partea I

## Teren

Nr cadastral	Suprafața (mp)*	Observații / Referințe
31932	1.022	Provenit din CF 31932, nr. cad. 31932

\* Suprafața este determinată în planul de proiecție Stereo 70.



## Date referitoare la teren

Crt	Categorie folosință	Intra vilan	Suprafața (mp)	Tarla	Parcelă	Nr. topo	Observații / Referințe
1	faneata	DA	1.022	-	-	-	

## Lungime Segmente

1) Valorile lungimilor segmentelor sunt obținute din proiecție în plan.

Punct început	X / Y	Punct sfârșit	X / Y	Lungime segment (** (m)
1	533.728,061 668.552,348	2	533.732,117 668.553,048	4.116
2	533.732,117 668.553,048	3	533.737,724 668.553,46	5.622
3	533.737,724 668.553,46	4	533.735,478 668.557,327	4.472
4	533.735,478 668.557,327	5	533.717,749 668.588,034	35.458
5	533.717,749 668.588,034	6	533.703,827 668.579,772	16.189

Punct început	X / Y	Punct sfârșit	X / Y	Lungime segment (** (m)
6	533.703,827 668.579,772	7	533.693,265 668.573,207	12.436
7	533.693,265 668.573,207	8	533.695,839 668.568,4	5.453
8	533.695,839 668.568,4	9	533.700,453 668.560,281	9.338
9	533.700,453 668.560,281	10	533.709,512 668.544,355	18.322
10	533.709,512 668.544,355	11	533.724,174 668.551,198	16.18
11	533.724,174 668.551,198	1	533.728,061 668.552,348	4.054

\*\* Lungimile segmentelor sunt determinate în planul de proiecție Stereo 70 și sunt rotunjite la 1 milimetru.

\*\*\* Distanța dintre puncte este formată din segmente cumulate ce sunt mai mici decât valoarea 1 milimetru.



**DATE DESPRE IMOBILUL NR. 3008**

Oficiul de Cadastru și Publicitate Imobiliară SUCEAVA  
Biroul de Cadastru și Publicitate Imobiliară Câmpulung Moldovenesc

**A. Partea I. Descrierea imobilului**

TEREN Intravilan

Adresa: Loc. Pojorâta, Calea Bucovinei, Nr. 242, Jud. Suceava

Nr. Crt	Nr cadastral Nr. topografic	Suprafața* (mp)	Observații / Referințe
A1	35856	6.126	Sector cadastral:45 Teren imprejmuit; Provenit din CF 35856, nr. top. 75, 448/3, 450, 449/1, 443/3, 442/2, 970/2, 74/2, 448/5, 547/2, CF 31853, parte din nr. top. 447/1, 447/2, 448/4

**Construcții**

Crt	Nr cadastral Nr. topografic	Adresa	Observații / Referințe
A1.1		Loc. Pojorâta, Calea Bucovinei, Nr. 242, Jud. Suceava	Nr. niveluri:2; S. construita la sol:213 mp; S. construita desfasurata:382 mp; Casă de locuit, P+M
A1.2		Loc. Pojorâta, Calea Bucovinei, Nr. 242, Jud. Suceava	Nr. niveluri:1; S. construita la sol:89 mp; S. construita desfasurata:89 mp; Anexă, P
A1.3		Loc. Pojorâta, Calea Bucovinei, Nr. 242, Jud. Suceava	Nr. niveluri:1; S. construita la sol:34 mp; S. construita desfasurata:34 mp; Anexă, P

**B. Partea II. Proprietari și acte**

Inscrieri privitoare la dreptul de proprietate și alte drepturi reale		Referințe
<b>619 / 23/02/2007</b>		
Hotarare Judecatoreasca nr. Sentință Civilă nr. 25, din 10/01/2007 emis de Judecătoria Câmpulung Moldovenesc;		
B1	Intabulare, drept de PROPRIETATE, dobandit prin Hotarare Judecatoreasca, cota actuala 1/1 1) BÎRSAN IONEL-CRISTINEL	A1
<b>3008 / 08/12/2022</b>		
Act Administrativ nr. Adeverință nr.1700, din 02/11/2022 emis de Primăria Comunei Pojorâta;		
B3	Intabulare, drept de PROPRIETATE, dobandit prin Lege, cota actuala 1/1 1) BÎRSAN IONEL-CRISTINEL	A1.1, A1.2, A1.3

**C. Partea III. SARCINI .**

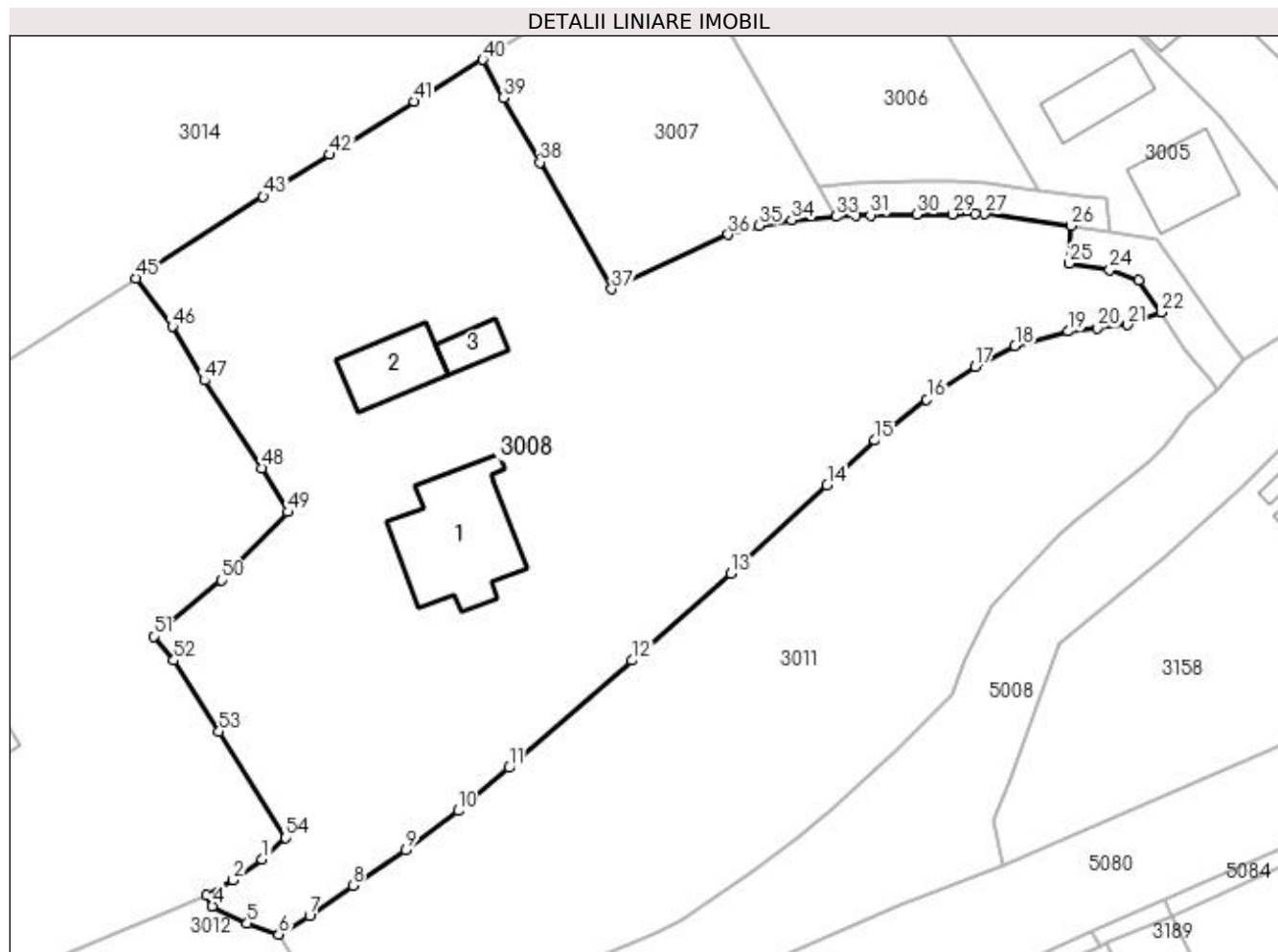
Inscrieri privind dezmembramintele dreptului de proprietate, drepturi reale de garanție și sarcini	Referințe
NU SUNT	

## Anexa Nr. 1 La Partea I

## Teren

Nr cadastral	Suprafața (mp)*	Observații / Referințe
35856	6.126	Provenit din CF 35856, nr. top. 75, 448/3, 450, 449/1, 443/3, 442/2, 970/2, 74/2, 448/5, 547/2, CF 31853, parte din nr. top. 447/1, 447/2, 448/4

\* Suprafața este determinată în planul de proiecție Stereo 70.



## Date referitoare la teren

Crt	Categorie folosință	Intra vilan	Suprafața (mp)	Tarla	Parcelă	Nr. topo	Observații / Referințe
1	curți construcții	DA	1.050	-	-	-	
2	faneata	DA	5.076	-	-	-	

## Date referitoare la construcții

Crt	Număr	Destinație construcție	Supraf. (mp)	Situație juridică	Observații / Referințe
A1.1		construcții de locuințe	213	Cu acte	Nr. niveluri:2; S. construita la sol:213 mp; S. construita desfasurata:382 mp; Casă de locuit, P+M
A1.2		construcții anexa	89	Cu acte	Nr. niveluri:1; S. construita la sol:89 mp; S. construita desfasurata:89 mp; Anexă, P
A1.3		construcții anexa	34	Cu acte	Nr. niveluri:1; S. construita la sol:34 mp; S. construita desfasurata:34 mp; Anexă, P

## Lungime Segmente

1) Valorile lungimilor segmentelor sunt obținute din proiecție în plan.

Punct început	X / Y	Punct sfârșit	X / Y	Lungime segment	Punct început	X / Y	Punct sfârșit	X / Y	Lungime segment	Punct început	X / Y	Punct sfârșit	X / Y	Lungime segment
1	533.665,485 668.472,603	2	533.661,858 668.469,992	4.469	2	533.661,858 668.469,992	3	533.658,532 668.468,066	3.843	3	533.658,532 668.468,066	4	533.659,234 668.466,705	1.531

Punct început	X / Y	Punct sfârșit	X / Y	Lungime segment	Punct început	X / Y	Punct sfârșit	X / Y	Lungime segment	Punct început	X / Y	Punct sfârșit	X / Y	Lungime segment
4	533.659,234 668.466,705	5	533.663,601 668.464,524	4.881	5	533.663,601 668.464,524	6	533.667,612 668.463,15	4.24	6	533.667,612 668.463,15	7	533.671,454 668.465,436	4.471
7	533.671,454 668.465,436	8	533.676,903 668.469,32	6.692	8	533.676,903 668.469,32	9	533.683,585 668.473,74	8.012	9	533.683,585 668.473,74	10	533.690,195 668.478,699	8.263
10	533.690,195 668.478,699	11	533.696,567 668.484,109	8.359	11	533.696,567 668.484,109	12	533.712,044 668.497,629	20.55 1	12	533.712,044 668.497,629	13	533.724,487 668.508,527	16.54 1
13	533.724,487 668.508,527	14	533.736,598 668.519,701	16.47 8	14	533.736,598 668.519,701	15	533.742,637 668.525,304	8.238	15	533.742,637 668.525,304	16	533.749,143 668.530,471	8.308
16	533.749,143 668.530,471	17	533.755,231 668.534,596	7.354	17	533.755,231 668.534,596	18	533.760,247 668.537,209	5.656	18	533.760,247 668.537,209	19	533.766,981 668.539,031	6.976
19	533.766,981 668.539,031	20	533.770,56 668.539,438	3.602	20	533.770,56 668.539,438	21	533.774,42 668.539,839	3.881	21	533.774,42 668.539,839	22	533.778,645 668.541,437	4.517
22	533.778,645 668.541,437	23	533.775,759 668.545,418	4.917	23	533.775,759 668.545,418	24	533.772,164 668.546,747	3.833	24	533.772,164 668.546,747	25	533.767,093 668.547,571	5.138
25	533.767,093 668.547,571	26	533.767,277 668.552,312	4.745	26	533.767,277 668.552,312	27	533.756,42 668.553,822	10.96 2	27	533.756,42 668.553,822	28	533.755,295 668.553,81	1.125
28	533.755,295 668.553,81	29	533.752,365 668.553,778	2.93	29	533.752,365 668.553,778	30	533.747,86 668.553,729	4.505	30	533.747,86 668.553,729	31	533.742,054 668.553,666	5.806
31	533.742,054 668.553,666	32	533.740,273 668.553,647	1.781	32	533.740,273 668.553,647	33	533.737,724 668.553,46	2.556	33	533.737,724 668.553,46	34	533.732,117 668.553,048	5.622
34	533.732,117 668.553,048	35	533.728,061 668.552,348	4.116	35	533.728,061 668.552,348	36	533.724,174 668.551,198	4.054	36	533.724,174 668.551,198	37	533.709,512 668.544,355	16.18
37	533.709,512 668.544,355	38	533.700,453 668.560,281	18.32 2	38	533.700,453 668.560,281	39	533.695,839 668.568,4	9.338	39	533.695,839 668.568,4	40	533.693,265 668.573,207	5.453
40	533.693,265 668.573,207	41	533.684,597 668.567,97	10.12 7	41	533.684,597 668.567,97	42	533.674,005 668.561,255	12.54 1	42	533.674,005 668.561,255	43	533.665,641 668.555,981	9.888
43	533.665,641 668.555,981	44	533.650,959 668.546,63	17.40 7	44	533.650,959 668.546,63	45	533.649,629 668.545,729	1.606	45	533.649,629 668.545,729	46	533.654,176 668.539,616	7.619
46	533.654,176 668.539,616	47	533.658,241 668.532,86	7.885	47	533.658,241 668.532,86	48	533.665,417 668.521,829	13.16	48	533.665,417 668.521,829	49	533.668,732 668.516,296	6.45
49	533.668,732 668.516,296	50	533.660,403 668.507,707	11.96 4	50	533.660,403 668.507,707	51	533.651,833 668.500,664	11.09 3	51	533.651,833 668.500,664	52	533.654,372 668.497,621	3.963
52	533.654,372 668.497,621	53	533.660,079 668.488,675	10.61 1	53	533.660,079 668.488,675	54	533.668,481 668.475,307	15.78 9	54	533.668,481 668.475,307	1	533.665,485 668.472,603	4.036

\*\* Lungimile segmentelor sunt determinate în planul de proiecție Stereo 70 și sunt rotunjite la 1 milimetru.

\*\*\* Distanța dintre puncte este formată din segmente cumulate ce sunt mai mici decât valoarea 1 milimetru.





**DATE DESPRE IMOBILUL NR. 3009**

Oficiul de Cadastru și Publicitate Imobiliară SUCEAVA  
Biroul de Cadastru și Publicitate Imobiliară Campulung Moldovenesc

**A. Partea I. Descrierea imobilului**

TEREN Intravilan

Adresa: Loc. Pojorâta, Jud. Suceava, Loc numit PUTNA

Nr. Crt	Nr cadastral Nr. topografic	Suprafața* (mp)	Observații / Referințe
A1	35226	142	Sector cadastral:45 Teren neimprejmuit; Provenit din CF 35226, nr. cad. 35226

**B. Partea II. Proprietari și acte**

Inscrieri privitoare la dreptul de proprietate și alte drepturi reale		Referințe
<b>20770 / 03/12/2021</b>		
Act Notarial nr. 3157, din 14/10/2021 emis de Scraba Luminita Doru Paul;		
B1	Intabulare, drept de PROPRIETATEca bun comun, dobandit prin Conventie, cota actuala 1/1 1) DRÂNCIANU OANA-ALEXANDRA 2) DRANCEIANU NECULAI DANIEL	A1

**C. Partea III. SARCINI .**

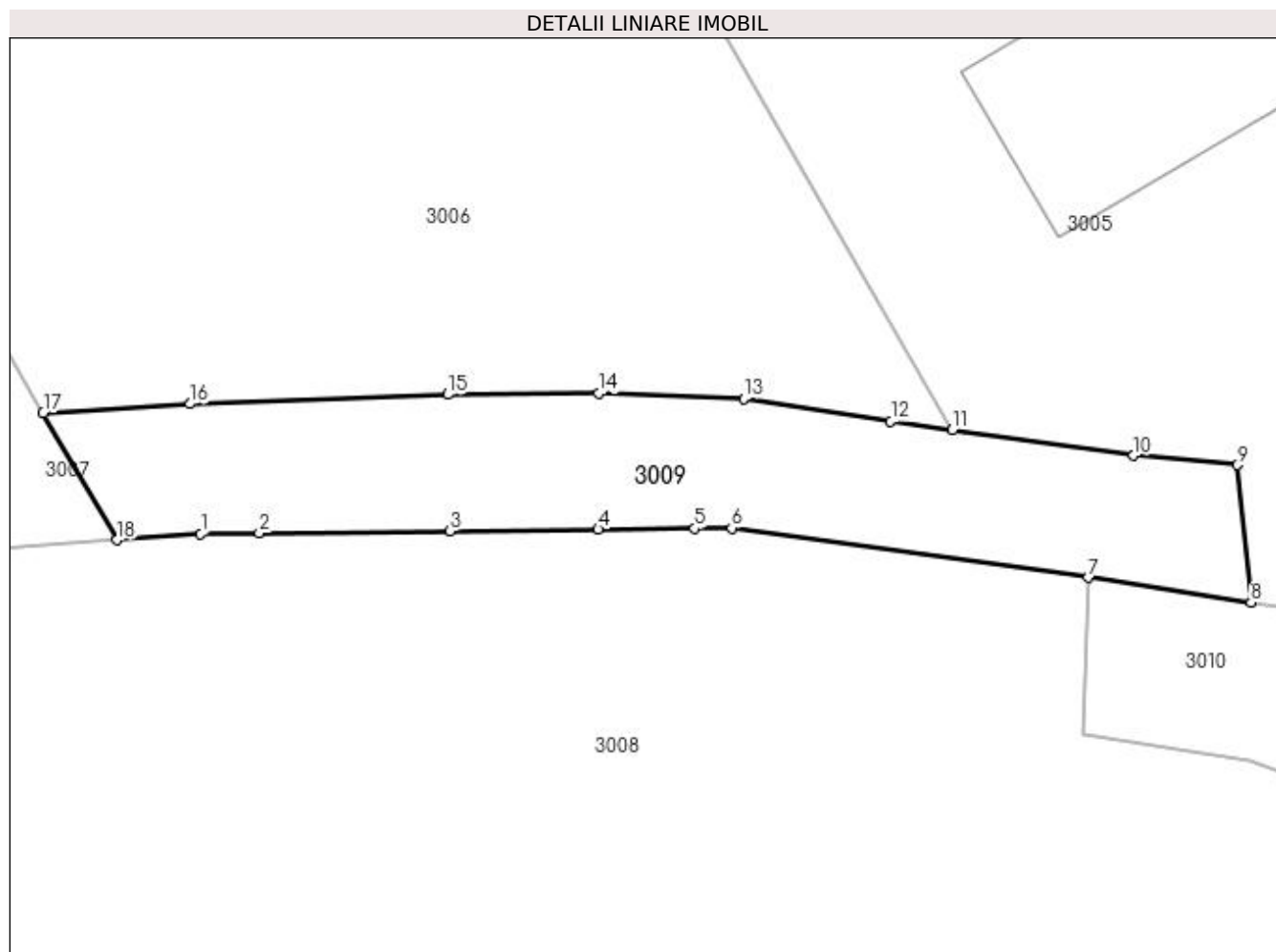
Inscrieri privind dezmembramintele dreptului de proprietate, drepturi reale de garanție și sarcini	Referințe
NU SUNT	

## Anexa Nr. 1 La Partea I

## Teren

Nr cadastral	Suprafața (mp)*	Observații / Referințe
35226	142	Provenit din CF 35226, nr. cad. 35226

\* Suprafața este determinată în planul de proiecție Stereo 70.



## Date referitoare la teren

Crt	Categorie folosință	Intra vilan	Suprafața (mp)	Tarla	Parcelă	Nr. topo	Observații / Referințe
1	faneata	DA	142	-	-	-	

## Lungime Segmente

1) Valorile lungimilor segmentelor sunt obținute din proiecție în plan.

Punct început	X / Y	Punct sfârșit	X / Y	Lungime segment (** (m)
1	533.740,273 668.553,647	2	533.742,054 668.553,666	1.781
2	533.742,054 668.553,666	3	533.747,86 668.553,729	5.806
3	533.747,86 668.553,729	4	533.752,365 668.553,778	4.505
4	533.752,365 668.553,778	5	533.755,295 668.553,81	2.93
5	533.755,295 668.553,81	6	533.756,42 668.553,822	1.125

Punct început	X / Y	Punct sfârșit	X / Y	Lungime segment (** (m)
6	533.756,42 668.553,822	7	533.767,277 668.552,312	10.962
7	533.767,277 668.552,312	8	533.772,222 668.551,554	5.003
8	533.772,222 668.551,554	9	533.771,793 668.555,734	4.202
9	533.771,793 668.555,734	10	533.768,649 668.556,026	3.158
10	533.768,649 668.556,026	11	533.763,137 668.556,799	5.566
11	533.763,137 668.556,799	12	533.761,26 668.557,062	1.895
12	533.761,26 668.557,062	13	533.756,79 668.557,759	4.524
13	533.756,79 668.557,759	14	533.752,377 668.557,917	4.416
14	533.752,377 668.557,917	15	533.747,789 668.557,881	4.588
15	533.747,789 668.557,881	16	533.739,951 668.557,591	7.843
16	533.739,951 668.557,591	17	533.735,478 668.557,327	4.481
17	533.735,478 668.557,327	18	533.737,724 668.553,46	4.472
18	533.737,724 668.553,46	1	533.740,273 668.553,647	2.556

\*\* Lungimile segmentelor sunt determinate în planul de proiecție Stereo 70 și sunt rotunjite la 1 milimetru.

\*\*\* Distanța dintre puncte este formată din segmente cumulate ce sunt mai mici decât valoarea 1 milimetru.



**DATE DESPRE IMOBILUL NR. 3010**

Oficiul de Cadastru și Publicitate Imobiliară SUCEAVA  
Biroul de Cadastru și Publicitate Imobiliară Campulung Moldovenesc

**A. Partea I. Descrierea imobilului**

TEREN Intravilan

Adresa: Loc. Pojorâta, Jud. Suceava, Loc numit PUTNA

Nr. Crt	Nr cadastral Nr. topografic	Suprafața* (mp)	Observații / Referințe
A1	30765	139	Sector cadastral:45 Teren neimprejmuit; CF 30765, parte din nr. top. 547/1, 448/2 - Drum

**B. Partea II. Proprietari și acte**

Inscrieri privitoare la dreptul de proprietate și alte drepturi reale		Referințe
<b>3010 / 08/12/2022</b>		
Act Normativ nr. Lege nr. 7, din 13/03/1996 emis de Parlamentul României;		
B1	Inscrierea provizorie, drept de PROPRIETATE, dobandit prin Lege, cota actuala 1/1 1) COMUNA POJORÂTA, CIF:4441425	A1

**C. Partea III. SARCINI .**

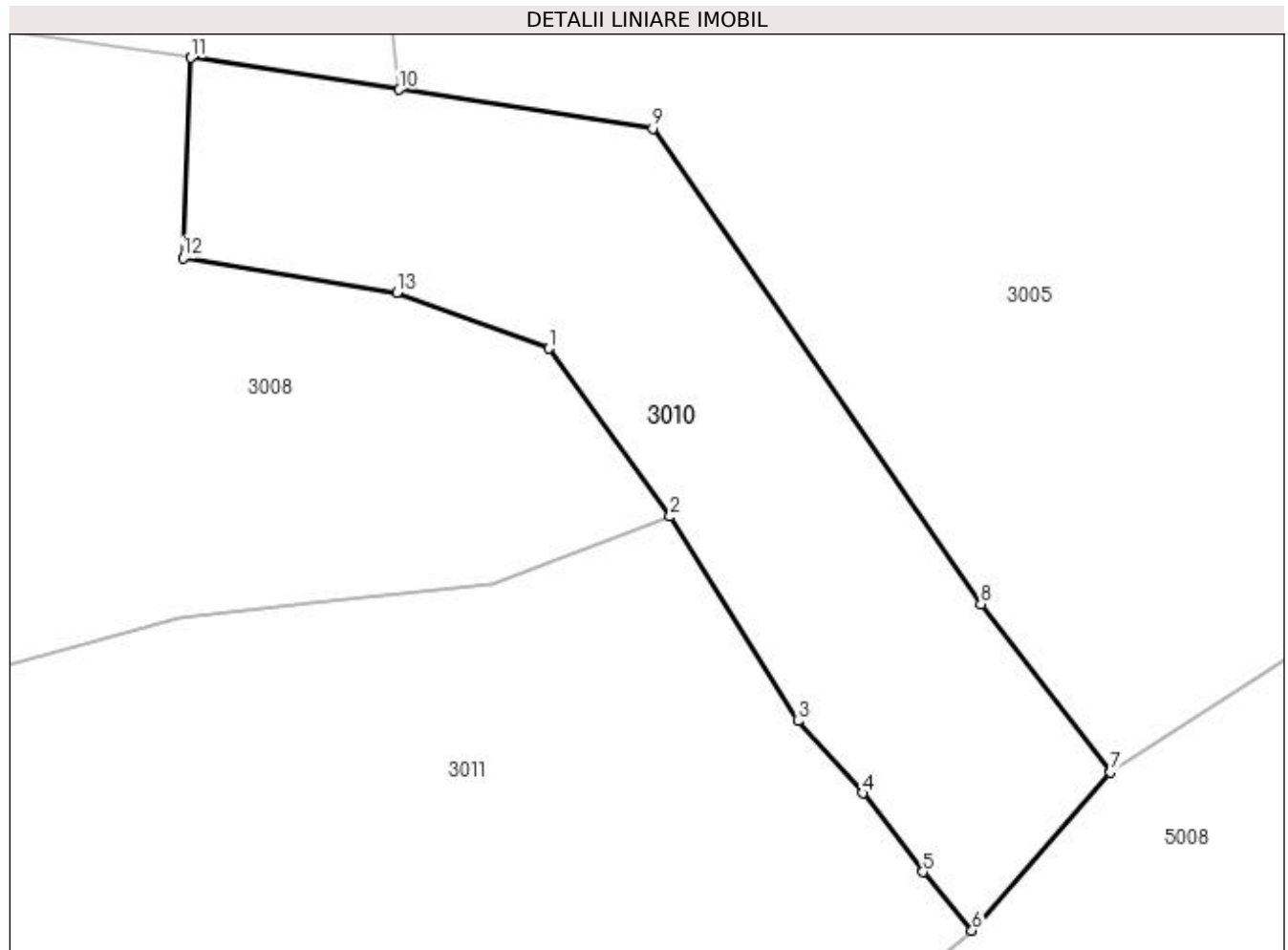
Inscrieri privind dezmembramintele dreptului de proprietate, drepturi reale de garanție și sarcini	Referințe
NU SUNT	

## Anexa Nr. 1 La Partea I

## Teren

Nr cadastral	Suprafața (mp)*	Observații / Referințe
30765	139	CF 30765, parte din nr. top. 547/1, 448/2 - Drum

\* Suprafața este determinată în planul de proiecție Stereo 70.



## Date referitoare la teren

Crt	Categorie folosință	Intra vilan	Suprafața (mp)	Tarla	Parcelă	Nr. topo	Observații / Referințe
1	drum	DA	139	-	-	-	

## Lungime Segmente

1) Valorile lungimilor segmentelor sunt obținute din proiecție în plan.

Punct început	X / Y	Punct sfârșit	X / Y	Lungime segment (** (m)
1	533.775,759 668.545,418	2	533.778,645 668.541,437	4.917
2	533.778,645 668.541,437	3	533.781,671 668.536,591	5.713
3	533.781,671 668.536,591	4	533.783,207 668.534,882	2.298
4	533.783,207 668.534,882	5	533.784,637 668.533,015	2.352
5	533.784,637 668.533,015	6	533.785,804 668.531,628	1.813

Punct început	X / Y	Punct sfârșit	X / Y	Lungime segment (** (m)
6	533.785,804 668.531,628	7	533.789,091 668.535,374	4.984
7	533.789,091 668.535,374	8	533.786,014 668.539,368	5.042
8	533.786,014 668.539,368	9	533.778,23 668.550,633	13.693
9	533.778,23 668.550,633	10	533.772,222 668.551,554	6.078
10	533.772,222 668.551,554	11	533.767,277 668.552,312	5.003
11	533.767,277 668.552,312	12	533.767,093 668.547,571	4.745
12	533.767,093 668.547,571	13	533.772,164 668.546,747	5.138
13	533.772,164 668.546,747	1	533.775,759 668.545,418	3.833

\*\* Lungimile segmentelor sunt determinate în planul de proiecție Stereo 70 și sunt rotunjite la 1 milimetru.

\*\*\* Distanța dintre puncte este formată din segmente cumulate ce sunt mai mici decât valoarea 1 milimetru.





**DATE DESPRE IMOBILUL NR. 3011**

Oficiul de Cadastru și Publicitate Imobiliară SUCEAVA  
Biroul de Cadastru și Publicitate Imobiliară Campulung Moldovenesc

**A. Partea I. Descrierea imobilului**

TEREN Intravilan

Adresa: Loc. Pojorâta, Jud. Suceava, Loc numit PUTNA

Nr. Crt	Nr cadastral Nr. topografic	Suprafața* (mp)	Observații / Referințe
A1	35076	3.463	Sector cadastral:45 Teren imprejmuit; Provenit din CF 35076, nr. cad. 35076, CF 30765, nr. top. 448/1, 449/2, 3365, parte din nr. top. 547/1, 448/2

**B. Partea II. Proprietari și acte**

Inscrieri privitoare la dreptul de proprietate și alte drepturi reale		Referințe
<b>8878 / 10/06/2021</b>		
Act Notarial nr. 78, din 13/07/2015 emis de BNP Dorina Rotaru;		
B1	Intabulare, drept de PROPRIETATE, dobandit prin Succesiune, cota actuala 3/16 1) SÂNDULESCU FLORENTINA	A1
Act Notarial nr. 1934, din 13/07/2015 emis de BNP Dorina Rotaru;		
B2	Intabulare, drept de PROPRIETATE, dobandit prin lesire Din Indiviziune, cota actuala 13/16 1) SÂNDULESCU FLORENTINA	A1

**C. Partea III. SARCINI .**

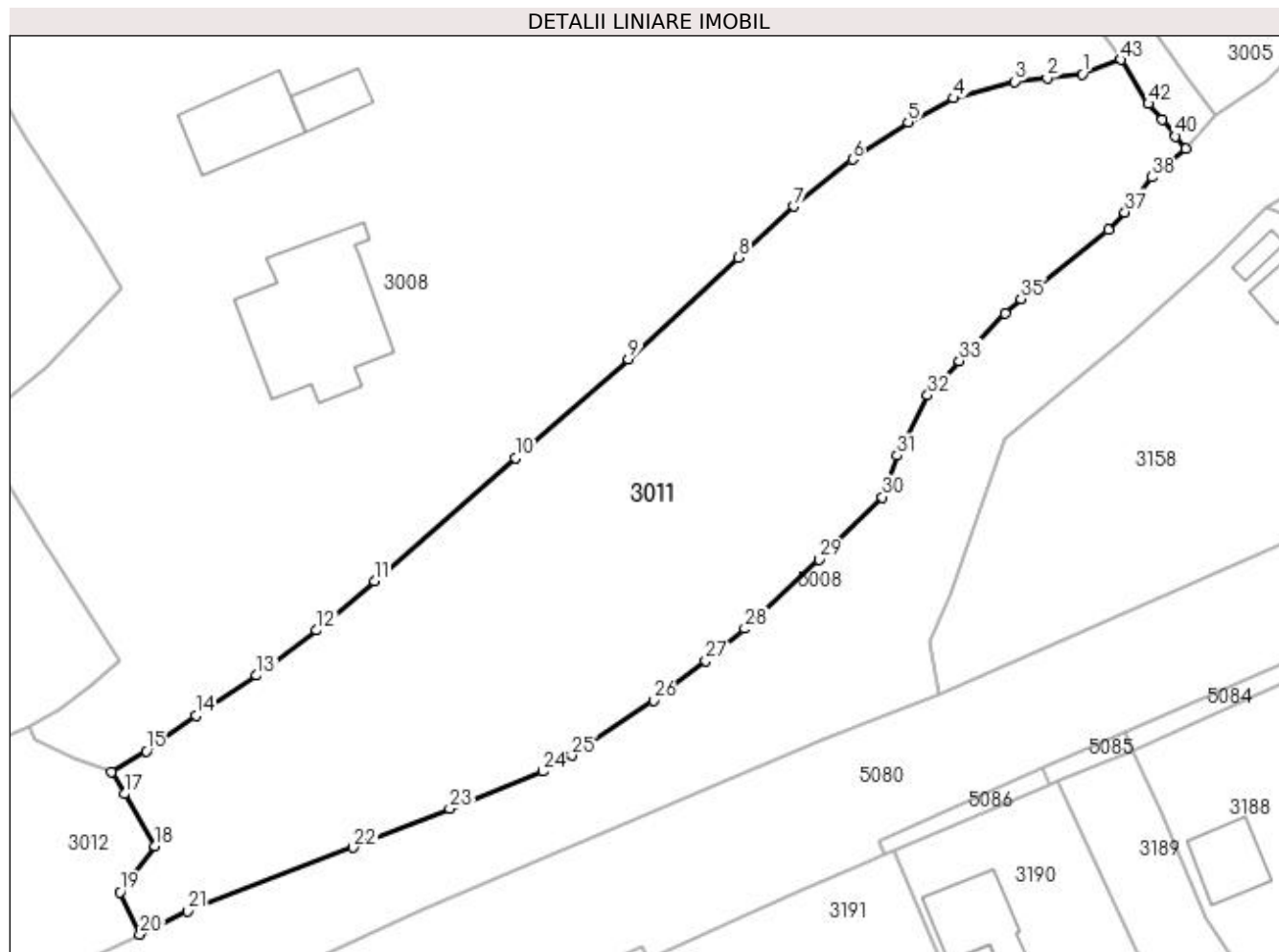
Inscrieri privind dezmembramintele dreptului de proprietate, drepturi reale de garanție și sarcini	Referințe
NU SUNT	

## Anexa Nr. 1 La Partea I

## Teren

Nr cadastral	Suprafața (mp)*	Observații / Referințe
35076	3.463	Provenit din CF 35076, nr. cad. 35076, CF 30765, nr. top. 448/1, 449/2, 3365, parte din nr. top. 547/1, 448/2

\* Suprafața este determinată în planul de proiecție Stereo 70.



## Date referitoare la teren

Crt	Categorie folosință	Intra vilan	Suprafața (mp)	Tarla	Parcelă	Nr. topo	Observații / Referințe
1	faneata	DA	3.463	-	-	-	

## Lungime Segmente

1) Valorile lungimilor segmentelor sunt obținute din proiecție în plan.

Punct început	X / Y	Punct sfârșit	X / Y	Lungime segment	Punct început	X / Y	Punct sfârșit	X / Y	Lungime segment	Punct început	X / Y	Punct sfârșit	X / Y	Lungime segment
1	533.774,42 668.539,839	2	533.770,56 668.539,438	3.881	2	533.770,56 668.539,438	3	533.766,981 668.539,031	3.602	3	533.766,981 668.539,031	4	533.760,247 668.537,209	6.976
4	533.760,247 668.537,209	5	533.755,231 668.534,596	5.656	5	533.755,231 668.534,596	6	533.749,143 668.530,471	7.354	6	533.749,143 668.530,471	7	533.742,637 668.525,304	8.308
7	533.742,637 668.525,304	8	533.736,598 668.519,701	8.238	8	533.736,598 668.519,701	9	533.724,487 668.508,527	16.478	9	533.724,487 668.508,527	10	533.712,044 668.497,629	16.541
10	533.712,044 668.497,629	11	533.696,567 668.484,109	20.551	11	533.696,567 668.484,109	12	533.690,195 668.478,699	8.359	12	533.690,195 668.478,699	13	533.683,585 668.473,74	8.263
13	533.683,585 668.473,74	14	533.676,903 668.469,32	8.012	14	533.676,903 668.469,32	15	533.671,454 668.465,436	6.692	15	533.671,454 668.465,436	16	533.667,612 668.463,15	4.471

Punct început	X / Y	Punct sfârșit	X / Y	Lungime segment	Punct început	X / Y	Punct sfârșit	X / Y	Lungime segment	Punct început	X / Y	Punct sfârșit	X / Y	Lungime segment
16	533.667,612 668.463,15	17	533.669,047 668.460,715	2.826	17	533.669,047 668.460,715	18	533.672,419 668.454,997	6.638	18	533.672,419 668.454,997	19	533.668,598 668.449,918	6.356
19	533.668,598 668.449,918	20	533.670,783 668.445,275	5.131	20	533.670,783 668.445,275	21	533.676,005 668.447,855	5.825	21	533.676,005 668.447,855	22	533.694,235 668.454,828	19.518
22	533.694,235 668.454,828	23	533.704,837 668.459,085	11.425	23	533.704,837 668.459,085	24	533.715,05 668.463,186	11.006	24	533.715,05 668.463,186	25	533.718,244 668.464,95	3.649
25	533.718,244 668.464,95	26	533.727,236 668.471,001	10.838	26	533.727,236 668.471,001	27	533.733,003 668.475,369	7.234	27	533.733,003 668.475,369	28	533.737,287 668.478,886	5.543
28	533.737,287 668.478,886	29	533.745,424 668.486,499	11.143	29	533.745,424 668.486,499	30	533.752,412 668.493,341	9.78	30	533.752,412 668.493,341	31	533.754,048 668.497,923	4.865
31	533.754,048 668.497,923	32	533.757,393 668.504,56	7.432	32	533.757,393 668.504,56	33	533.760,868 668.508,311	5.113	33	533.760,868 668.508,311	34	533.765,907 668.513,536	7.259
34	533.765,907 668.513,536	35	533.767,654 668.515,14	2.372	35	533.767,654 668.515,14	36	533.777,271 668.522,717	12.243	36	533.777,271 668.522,717	37	533.779,071 668.524,675	2.66
37	533.779,071 668.524,675	38	533.782,04 668.528,527	4.863	38	533.782,04 668.528,527	39	533.785,804 668.531,628	4.877	39	533.785,804 668.531,628	40	533.784,637 668.533,015	1.813
40	533.784,637 668.533,015	41	533.783,207 668.534,882	2.352	41	533.783,207 668.534,882	42	533.781,671 668.536,591	2.298	42	533.781,671 668.536,591	43	533.778,645 668.541,437	5.713
43	533.778,645 668.541,437	1	533.774,42 668.539,839	4.517										

\*\* Lungimile segmentelor sunt determinate în planul de proiecție Stereo 70 și sunt rotunjite la 1 milimetru.

\*\*\* Distanța dintre puncte este formată din segmente cumulate ce sunt mai mici decât valoarea 1 milimetru.



**DATE DESPRE IMOBILUL NR. 3012**

Oficiul de Cadastru și Publicitate Imobiliară SUCEAVA  
Biroul de Cadastru și Publicitate Imobiliară Campulung Moldovenesc

**A. Partea I. Descrierea imobilului**

TEREN Intravilan

Adresa: Loc. Pojorâta, Jud. Suceava, Loc numit PUTNA

Nr. Crt	Nr cadastral Nr. topografic	Suprafața* (mp)	Observații / Referințe
A1	32581	719	Sector cadastral:45 Teren neimprejmuit; CF 32581, 34110, parte din nr. top. 456, 451

**B. Partea II. Proprietari și acte**

Inscrieri privitoare la dreptul de proprietate și alte drepturi reale		Referințe
<b>3012 / 08/12/2022</b>		
Act Normativ nr. Lege nr. 7, din 13/03/1996 emis de Parlamentul României;		
B1	Inscrierea provizorie, drept de PROPRIETATE, dobandit prin Lege, cota actuala 1/1 1) COMUNA POJORÂTA, CIF:4441425	A1

**C. Partea III. SARCINI .**

Inscrieri privind dezmembramintele dreptului de proprietate, drepturi reale de garanție și sarcini	Referințe
NU SUNT	

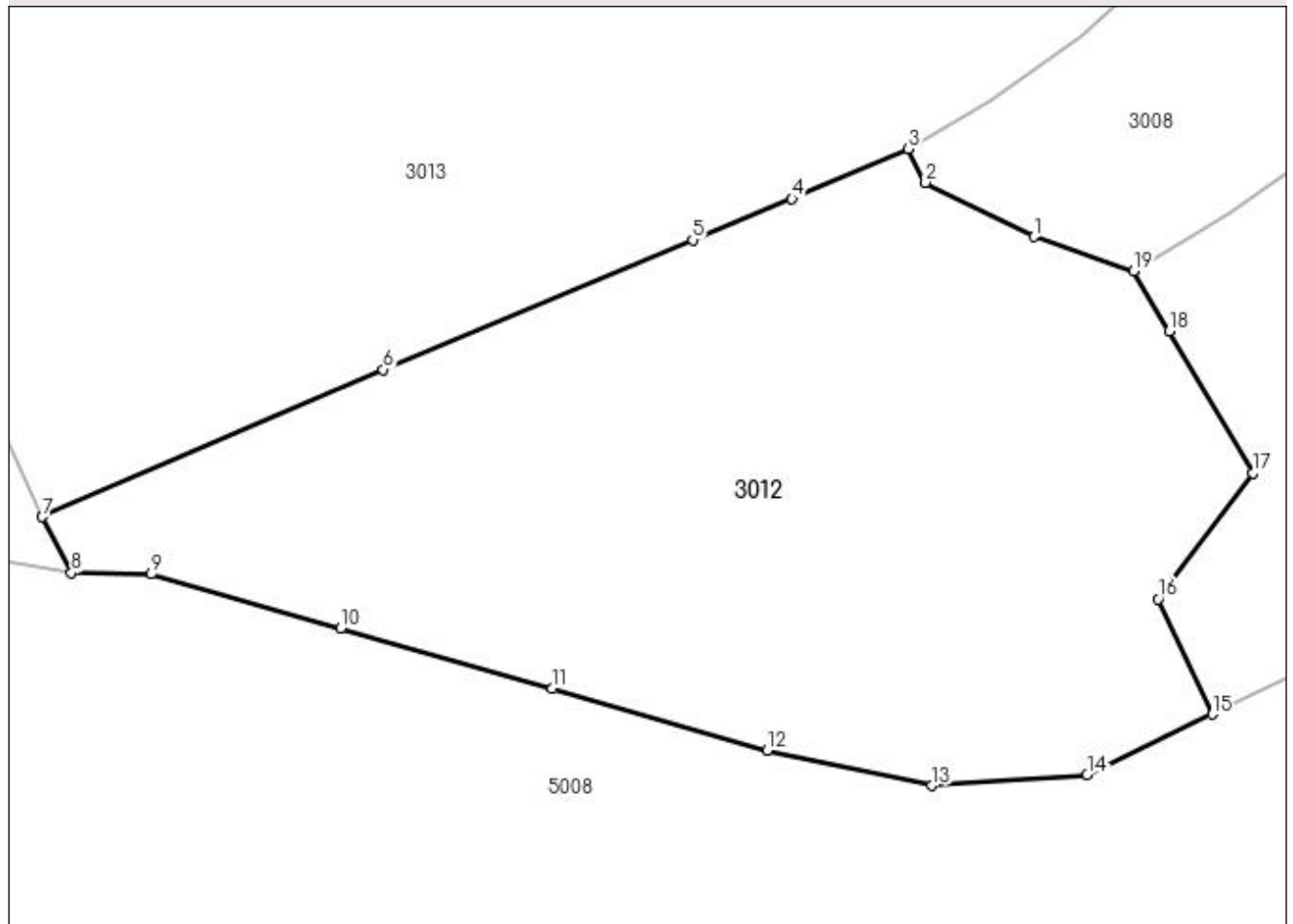
## Anexa Nr. 1 La Partea I

## Teren

Nr cadastral	Suprafața (mp)*	Observații / Referințe
32581	719	CF 32581, 34110, parte din nr. top. 456, 451

\* Suprafața este determinată în planul de proiecție Stereo 70.

## DETALII LINIARE IMOBIL



## Date referitoare la teren

Crt	Categorie folosință	Intra vilan	Suprafața (mp)	Tarla	Parcelă	Nr. topo	Observații / Referințe
1	faneata	DA	719	-	-	-	

## Lungime Segmente

1) Valorile lungimilor segmentelor sunt obținute din proiecție în plan.

Punct început	X / Y	Punct sfârșit	X / Y	Lungime segment (** (m)
1	533.663,601 668.464,524	2	533.659,234 668.466,705	4.881
2	533.659,234 668.466,705	3	533.658,532 668.468,066	1.531
3	533.658,532 668.468,066	4	533.653,849 668.466,055	5.097
4	533.653,849 668.466,055	5	533.649,848 668.464,393	4.332
5	533.649,848 668.464,393	6	533.637,372 668.459,163	13.528

Punct început	X / Y	Punct sfârșit	X / Y	Lungime segment (** (m)
6	533.637,372 668.459,163	7	533.623,636 668.453,23	14.963
7	533.623,636 668.453,23	8	533.624,815 668.450,968	2.551
8	533.624,815 668.450,968	9	533.628,012 668.450,92	3.197
9	533.628,012 668.450,92	10	533.635,657 668.448,735	7.951
10	533.635,657 668.448,735	11	533.644,192 668.446,32	8.87
11	533.644,192 668.446,32	12	533.652,859 668.443,817	9.021
12	533.652,859 668.443,817	13	533.659,487 668.442,404	6.777
13	533.659,487 668.442,404	14	533.665,747 668.442,833	6.275
14	533.665,747 668.442,833	15	533.670,783 668.445,275	5.597
15	533.670,783 668.445,275	16	533.668,598 668.449,918	5.131
16	533.668,598 668.449,918	17	533.672,419 668.454,997	6.356
17	533.672,419 668.454,997	18	533.669,047 668.460,715	6.638
18	533.669,047 668.460,715	19	533.667,612 668.463,15	2.826
19	533.667,612 668.463,15	1	533.663,601 668.464,524	4.24

\*\* Lungimile segmentelor sunt determinate în planul de proiecție Stereo 70 și sunt rotunjite la 1 milimetru.

\*\*\* Distanța dintre puncte este formată din segmente cumulate ce sunt mai mici decât valoarea 1 milimetru.







## DATE DESPRE IMOBILUL NR. 3013

Oficiul de Cadastru și Publicitate Imobiliară SUCEAVA  
Biroul de Cadastru și Publicitate Imobiliară Campulung Moldovenesc

## A. Partea I. Descrierea imobilului

TEREN Intravilan

Adresa: Loc. Pojorâta, Str La Mină, Nr. 4, Jud. Suceava

Nr. Crt	Nr cadastral Nr. topografic	Suprafața* (mp)	Observații / Referințe
A1	32974	3.919	Sector cadastral:45 Teren neimpregmuit; Provenit din CF 32974, nr. cad. 32974, CF 32579, 34110, nr. top. 77, 452, 453, parte din nr. top. 454, 451

## Construcții

Crt	Nr cadastral Nr. topografic	Adresa	Observații / Referințe
A1.1		Loc. Pojorâta, Str La Mină, Nr. 4, Jud. Suceava	Nr. niveluri:2; S. construita la sol:85 mp; S. construita desfasurata:170 mp; Casă de locuit, P+E, construcție din lemn din 1955
A1.2		Loc. Pojorâta, Str La Mină, Nr. 4, Jud. Suceava	Nr. niveluri:1; S. construita la sol:30 mp; S. construita desfasurata:30 mp; Anexă, P, construcție din lemn din 1965
A1.3		Loc. Pojorâta, Str La Mină, Nr. 4, Jud. Suceava	Nr. niveluri:1; S. construita la sol:90 mp; S. construita desfasurata:90 mp; Anexă, P, construcție din lemn din 1965
A1.4		Loc. Pojorâta, Str La Mină, Nr. 4, Jud. Suceava	Nr. niveluri:1; S. construita la sol:10 mp; S. construita desfasurata:10 mp; Anexă, P, construcție din lemn din 1965
A1.5		Loc. Pojorâta, Str La Mină, Nr. 4, Jud. Suceava	Nr. niveluri:1; S. construita la sol:17 mp; S. construita desfasurata:17 mp; Anexă, P, construcție din lemn din 1965

## B. Partea II. Proprietari și acte

Inscrieri privitoare la dreptul de proprietate și alte drepturi reale	Referințe
<b>14285 / 30/08/2023</b>	
Act Normativ nr. 7, din 13/03/1996 emis de Parlamentul Romaniei;	
B1	A1
Intabulare, drept de PROPRIETATE ca urmare a transformării posesiei în drept de proprietate, în condițiile art.13 alin (7) litera a) din Legea nr. 7/1996, dobândit prin Lege, cota actuala 1/1 1) LEUȘTEAN DORINA	
<b>3013 / 08/12/2022</b>	
Act Administrativ nr. Adeverință nr.1700, din 02/11/2022 emis de Primăria Comunei Pojorâta;	
B2	A1.1, A1.2, A1.3, A1.4, A1.5
Intabulare, drept de PROPRIETATE, dobândit prin Lege, cota actuala 1/1 1) LEUȘTEAN DORINA	

## C. Partea III. SARCINI .

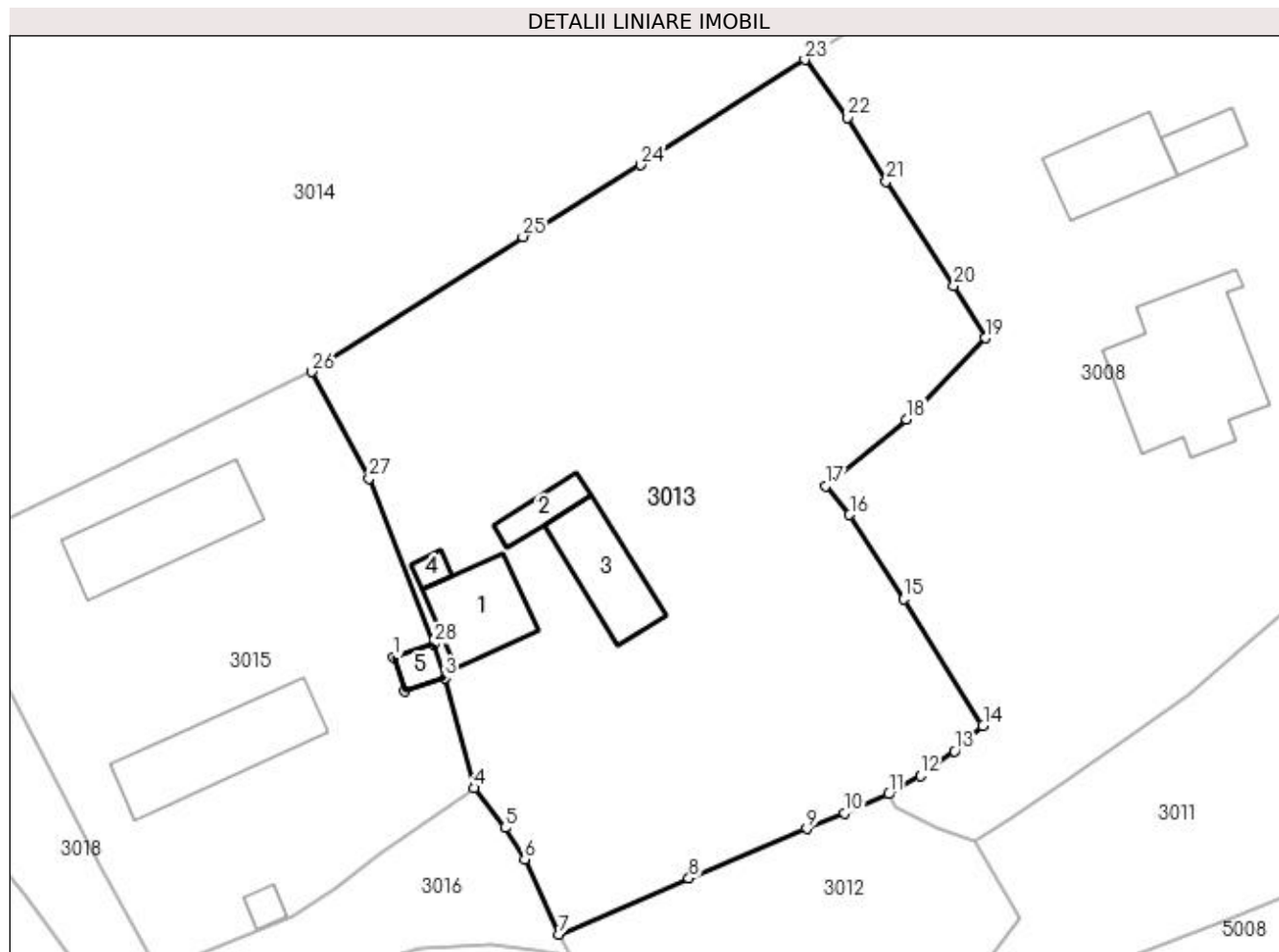
Inscrieri privind dezmembramentele dreptului de proprietate, drepturi reale de garanție și sarcini	Referințe
NU SUNT	

## Anexa Nr. 1 La Partea I

## Teren

Nr cadastral	Suprafața (mp)*	Observații / Referințe
32974	3.919	Provenit din CF 32974, nr. cad. 32974, CF 32579, 34110, nr. top. 77, 452, 453, parte din nr. top. 454, 451

\* Suprafața este determinată în planul de proiecție Stereo 70.



## Date referitoare la teren

Crt	Categorie folosință	Intra vilan	Suprafața (mp)	Tarla	Parcelă	Nr. topo	Observații / Referințe
1	curți construcții	DA	668	-	-	-	
2	faneata	DA	3.251	-	-	-	

## Date referitoare la construcții

Crt	Număr	Destinație construcție	Supraf. (mp)	Situație juridică	Observații / Referințe
A1.1		construcții de locuințe	85	Cu acte	Nr. niveluri:2; S. construită la sol:85 mp; S. construită desfasurata:170 mp; Casă de locuit, P+E, construcție din lemn din 1955
A1.2		construcții anexa	30	Cu acte	Nr. niveluri:1; S. construită la sol:30 mp; S. construită desfasurata:30 mp; Anexă, P, construcție din lemn din 1965
A1.3		construcții anexa	90	Cu acte	Nr. niveluri:1; S. construită la sol:90 mp; S. construită desfasurata:90 mp; Anexă, P, construcție din lemn din 1965
A1.4		construcții anexa	10	Cu acte	Nr. niveluri:1; S. construită la sol:10 mp; S. construită desfasurata:10 mp; Anexă, P, construcție din lemn din 1965
A1.5		construcții anexa	17	Cu acte	Nr. niveluri:1; S. construită la sol:17 mp; S. construită desfasurata:17 mp; Anexă, P, construcție din lemn din 1965

## Lungime Segmente

1) Valorile lungimilor segmentelor sunt obținute din proiecție în plan.

Punct început	X / Y	Punct sfârșit	X / Y	Lungime segment (** (m)
1	533.606,149 668.482,531	2	533.607,32 668.478,961	3.757
3	533.611,597 668.480,362	4	533.614,624 668.468,71	12.039
5	533.617,93 668.464,493	6	533.620,0 668.461,164	3.92
7	533.623,636 668.453,23	8	533.637,372 668.459,163	14.963
9	533.649,848 668.464,393	10	533.653,849 668.466,055	4.332
11	533.658,532 668.468,066	12	533.661,858 668.469,992	3.843
13	533.665,485 668.472,603	14	533.668,481 668.475,307	4.036
15	533.660,079 668.488,675	16	533.654,372 668.497,621	10.611
17	533.651,833 668.500,664	18	533.660,403 668.507,707	11.093
19	533.668,732 668.516,296	20	533.665,417 668.521,829	6.45
21	533.658,241 668.532,86	22	533.654,176 668.539,616	7.885
23	533.649,629 668.545,729	24	533.632,28 668.534,604	20.61
25	533.619,817 668.527,019	26	533.597,49 668.512,723	26.512
27	533.603,531 668.501,46	28	533.610,425 668.483,934	18.833

Punct început	X / Y	Punct sfârșit	X / Y	Lungime segment (** (m)
2	533.607,32 668.478,961	3	533.611,597 668.480,362	4.501
4	533.614,624 668.468,71	5	533.617,93 668.464,493	5.358
6	533.620,0 668.461,164	7	533.623,636 668.453,23	8.727
8	533.637,372 668.459,163	9	533.649,848 668.464,393	13.528
10	533.653,849 668.466,055	11	533.658,532 668.468,066	5.097
12	533.661,858 668.469,992	13	533.665,485 668.472,603	4.469
14	533.668,481 668.475,307	15	533.660,079 668.488,675	15.789
16	533.654,372 668.497,621	17	533.651,833 668.500,664	3.963
18	533.660,403 668.507,707	19	533.668,732 668.516,296	11.964
20	533.665,417 668.521,829	21	533.658,241 668.532,86	13.16
22	533.654,176 668.539,616	23	533.649,629 668.545,729	7.619
24	533.632,28 668.534,604	25	533.619,817 668.527,019	14.59
26	533.597,49 668.512,723	27	533.603,531 668.501,46	12.781
28	533.610,425 668.483,934	1	533.606,149 668.482,531	4.5

\*\* Lungimile segmentelor sunt determinate în planul de proiecție Stereo 70 și sunt rotunjite la 1 milimetru.

\*\*\* Distanța dintre puncte este formată din segmente cumulate ce sunt mai mici decât valoarea 1 milimetru.



**DATE DESPRE IMOBILUL NR. 3014**

Oficiul de Cadastru și Publicitate Imobiliară SUCEAVA  
Biroul de Cadastru și Publicitate Imobiliară Campulung Moldovenesc

**A. Partea I. Descrierea imobilului**

TEREN Necunoscut

Adresa: Loc. Pojorâta, Jud. Suceava, Loc numit PUTNA

Nr. Crt	Nr cadastral Nr. topografic	Suprafața* (mp)	Observații / Referințe
A1	34106	15.439	Sector cadastral:45 Teren neimprejmuit; CF 34106, 32581, 32579, 31853, 34107, nr. top. 446, 455, parte din nr. top. 454, 447/1, 447/2, 448/4, 445/2

**B. Partea II. Proprietari și acte**

Inscrieri privitoare la dreptul de proprietate și alte drepturi reale	Referințe
<b>3014 / 08/12/2022</b>	
Act Normativ nr. Lege nr. 7, din 13/03/1996 emis de Parlamentul României;	
B1	A1
Inscrierea provizorie, drept de PROPRIETATE, dobandit prin Lege, cota actuala 1/1 1) COMUNA POJORÂTA, CIF:4441425	

**C. Partea III. SARCINI .**

Inscrieri privind dezmembramintele dreptului de proprietate, drepturi reale de garanție și sarcini	Referințe
NU SUNT	

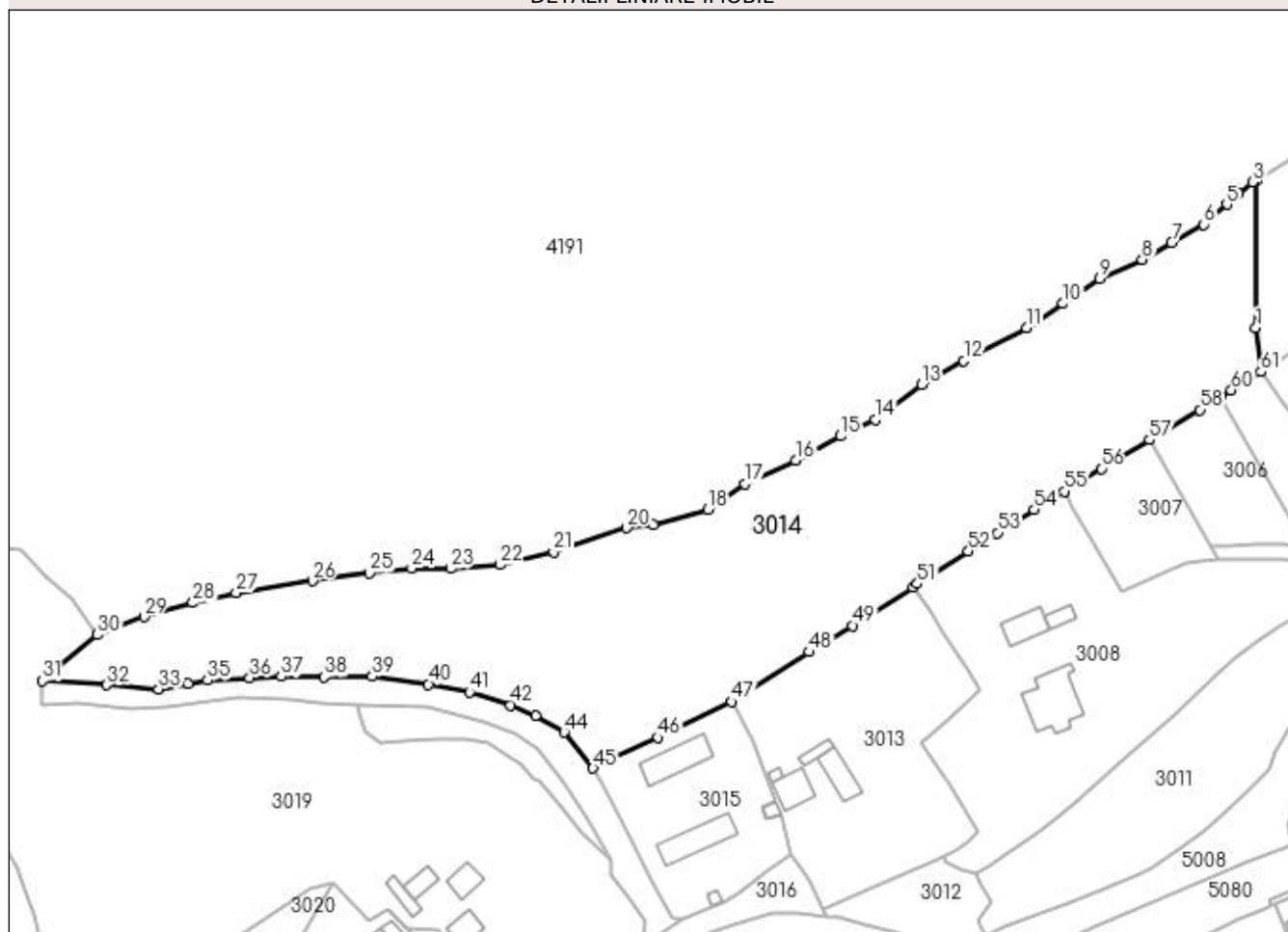
## Anexa Nr. 1 La Partea I

## Teren

Nr cadastral	Suprafața (mp)*	Observații / Referințe
34106	15.439	CF 34106, 32581, 32579, 31853, 34107, nr. top. 446, 455, parte din nr. top. 454, 447/1, 447/2, 448/4, 445/2

\* Suprafața este determinată în planul de proiecție Stereo 70.

## DETALII LINIARE IMOBIL



## Date referitoare la teren

Crt	Categorie folosință	Intra vilan	Suprafața (mp)	Tarla	Parcelă	Nr. topo	Observații / Referințe
1	neproductiv	DA	14.917	-	-	-	
2	neproductiv	NU	522	-	-	-	

## Lungime Segmente

1) Valorile lungimilor segmentelor sunt obținute din proiecție în plan.

Punct început	X / Y	Punct sfârșit	X / Y	Lungime segment	Punct început	X / Y	Punct sfârșit	X / Y	Lungime segment	Punct început	X / Y	Punct sfârșit	X / Y	Lungime segment
1	533.748,308 668.620,22	2	533.748,557 668.662,74	42.521	2	533.748,557 668.662,74	3	533.747,361 668.662,142	1.337	3	533.747,361 668.662,142	4	533.743,386 668.658,734	5.236
4	533.743,386 668.658,734	5	533.739,953 668.655,792	4.521	5	533.739,953 668.655,792	6	533.733,384 668.649,998	8.759	6	533.733,384 668.649,998	7	533.724,078 668.644,68	10.718
7	533.724,078 668.644,68	8	533.715,611 668.639,917	9.715	8	533.715,611 668.639,917	9	533.703,346 668.634,485	13.414	9	533.703,346 668.634,485	10	533.692,857 668.627,217	12.761
10	533.692,857 668.627,217	11	533.682,274 668.620,338	12.622	11	533.682,274 668.620,338	12	533.664,282 668.610,813	20.358	12	533.664,282 668.610,813	13	533.652,111 668.603,934	13.98
13	533.652,111 668.603,934	14	533.638,803 668.593,875	16.682	14	533.638,803 668.593,875	15	533.628,828 668.589,117	11.052	15	533.628,828 668.589,117	16	533.615,897 668.582,183	14.673

Punct început	X / Y	Punct sfârșit	X / Y	Lungime segment	Punct început	X / Y	Punct sfârșit	X / Y	Lungime segment	Punct început	X / Y	Punct sfârșit	X / Y	Lungime segment
16	533.615,897 668.582,183	17	533.601,311 668.575,359	16.103	17	533.601,311 668.575,359	18	533.590,728 668.567,95	12.919	18	533.590,728 668.567,95	19	533.574,98 668.563,542	16.353
19	533.574,98 668.563,542	20	533.567,342 668.562,735	7.681	20	533.567,342 668.562,735	21	533.546,278 668.555,78	22.183	21	533.546,278 668.555,78	22	533.530,932 668.552,075	15.787
22	533.530,932 668.552,075	23	533.516,644 668.551,017	14.327	23	533.516,644 668.551,017	24	533.505,429 668.551,144	11.216	24	533.505,429 668.551,144	25	533.493,287 668.549,714	12.226
25	533.493,287 668.549,714	26	533.476,884 668.547,48	16.554	26	533.476,884 668.547,48	27	533.454,915 668.543,969	22.248	27	533.454,915 668.543,969	28	533.442,454 668.541,16	12.774
28	533.442,454 668.541,16	29	533.428,402 668.537,08	14.632	29	533.428,402 668.537,08	30	533.415,044 668.531,967	14.303	30	533.415,044 668.531,967	31	533.399,23 668.518,689	20.649
31	533.399,23 668.518,689	32	533.417,713 668.517,534	18.519	32	533.417,713 668.517,534	33	533.432,641 668.516,38	14.973	33	533.432,641 668.516,38	34	533.441,116 668.517,983	8.625
34	533.441,116 668.517,983	35	533.446,714 668.518,871	5.668	35	533.446,714 668.518,871	36	533.458,799 668.519,581	12.106	36	533.458,799 668.519,581	37	533.467,952 668.519,936	9.16
37	533.467,952 668.519,936	38	533.480,334 668.519,847	12.382	38	533.480,334 668.519,847	39	533.494,108 668.520,024	13.775	39	533.494,108 668.520,024	40	533.510,28 668.517,715	16.336
40	533.510,28 668.517,715	41	533.522,098 668.515,495	12.025	41	533.522,098 668.515,495	42	533.533,97 668.511,75	12.449	42	533.533,97 668.511,75	43	533.541,078 668.508,553	7.794
43	533.541,078 668.508,553	44	533.549,253 668.503,935	9.389	44	533.549,253 668.503,935	45	533.557,627 668.493,595	13.306	45	533.557,627 668.493,595	46	533.576,359 668.502,379	20.689
46	533.576,359 668.502,379	47	533.597,49 668.512,723	23.527	47	533.597,49 668.512,723	48	533.619,817 668.527,019	26.512	48	533.619,817 668.527,019	49	533.632,28 668.534,604	14.59
49	533.632,28 668.534,604	50	533.649,629 668.545,729	20.61	50	533.649,629 668.545,729	51	533.650,959 668.546,63	1.606	51	533.650,959 668.546,63	52	533.665,641 668.555,981	17.407
52	533.665,641 668.555,981	53	533.674,005 668.561,255	9.888	53	533.674,005 668.561,255	54	533.684,597 668.567,97	12.541	54	533.684,597 668.567,97	55	533.693,265 668.573,207	10.127
55	533.693,265 668.573,207	56	533.703,827 668.579,772	12.436	56	533.703,827 668.579,772	57	533.717,749 668.588,034	16.189	57	533.717,749 668.588,034	58	533.732,254 668.596,642	16.867
58	533.732,254 668.596,642	59	533.738,121 668.600,319	6.924	59	533.738,121 668.600,319	60	533.741,304 668.602,314	3.757	60	533.741,304 668.602,314	61	533.749,801 668.607,598	10.006
61	533.749,801 668.607,598	1	533.748,308 668.620,22	12.71										

\*\* Lungimile segmentelor sunt determinate în planul de proiecție Stereo 70 și sunt rotunjite la 1 milimetru.

\*\*\* Distanța dintre puncte este formată din segmente cumulate ce sunt mai mici decât valoarea 1 milimetru.





**DATE DESPRE IMOBILUL NR. 3015**

Oficiul de Cadastru și Publicitate Imobiliară SUCEAVA  
 Biroul de Cadastru și Publicitate Imobiliară Campulung Moldovenesc

**A. Partea I. Descrierea imobilului**

TEREN Intravilan

Adresa: Loc. Pojorâta, Str La Mină, Nr. 6, Jud. Suceava

Nr. Crt	Nr cadastral Nr. topografic	Suprafața* (mp)	Observații / Referințe
A1	34628	2.080	Sector cadastral:45 Teren neimprijmuit; Provenit din CF 34628, nr. cad. 34628

**Construcții**

Crt	Nr cadastral Nr. topografic	Adresa	Observații / Referințe
A1.1		Loc. Pojorâta, Str La Mină, Nr. 6, Jud. Suceava	Nr. niveluri:1; S. construita la sol:143 mp; S. construita desfasurata:143 mp; Anexă, P
A1.2		Loc. Pojorâta, Str La Mină, Nr. 6, Jud. Suceava	Nr. niveluri:1; S. construita la sol:146 mp; S. construita desfasurata:146 mp; Anexă, P
A1.3		Loc. Pojorâta, Str La Mină, Nr. 6, Jud. Suceava	Nr. niveluri:1; S. construita la sol:12 mp; S. construita desfasurata:12 mp; Anexă, P

**B. Partea II. Proprietari și acte**

Inscrieri privitoare la dreptul de proprietate și alte drepturi reale		Referințe
<b>3172 / 26/02/2021</b>		
Act Notarial nr. 385, din 25/02/2021 emis de Rotaru Dorina;		
B1	Intabulare, drept de PROPRIETATE, dobandit prin Conventie, cota actuala 1880/2080 1) IFTIMIE MIHAI-GABRIEL	A1
B2	Intabulare, drept de PROPRIETATE, dobandit prin Conventie, cota actuala 1/1 1) IFTIMIE MIHAI-GABRIEL	A1.1, A1.2, A1.3
<b>3015 / 08/12/2022</b>		
Act Normativ nr. Lege nr. 7, din 13/03/1996 emis de Parlamentul României;		
B3	Intabulare, drept de PROPRIETATE, dobandit prin Lege, cota actuala 200/2080 1) NEIDENTIFICAT NEIDENTIFICAT	A1
Act Administrativ nr. Adeverință nr. 1068, din 24/10/2022 emis de Primăria Comunei Pojorâta;		
B4	Se notează posesia faptică în favoarea lui 1) IFTIMIE MIHAI-GABRIEL	A1

**C. Partea III. SARCINI .**

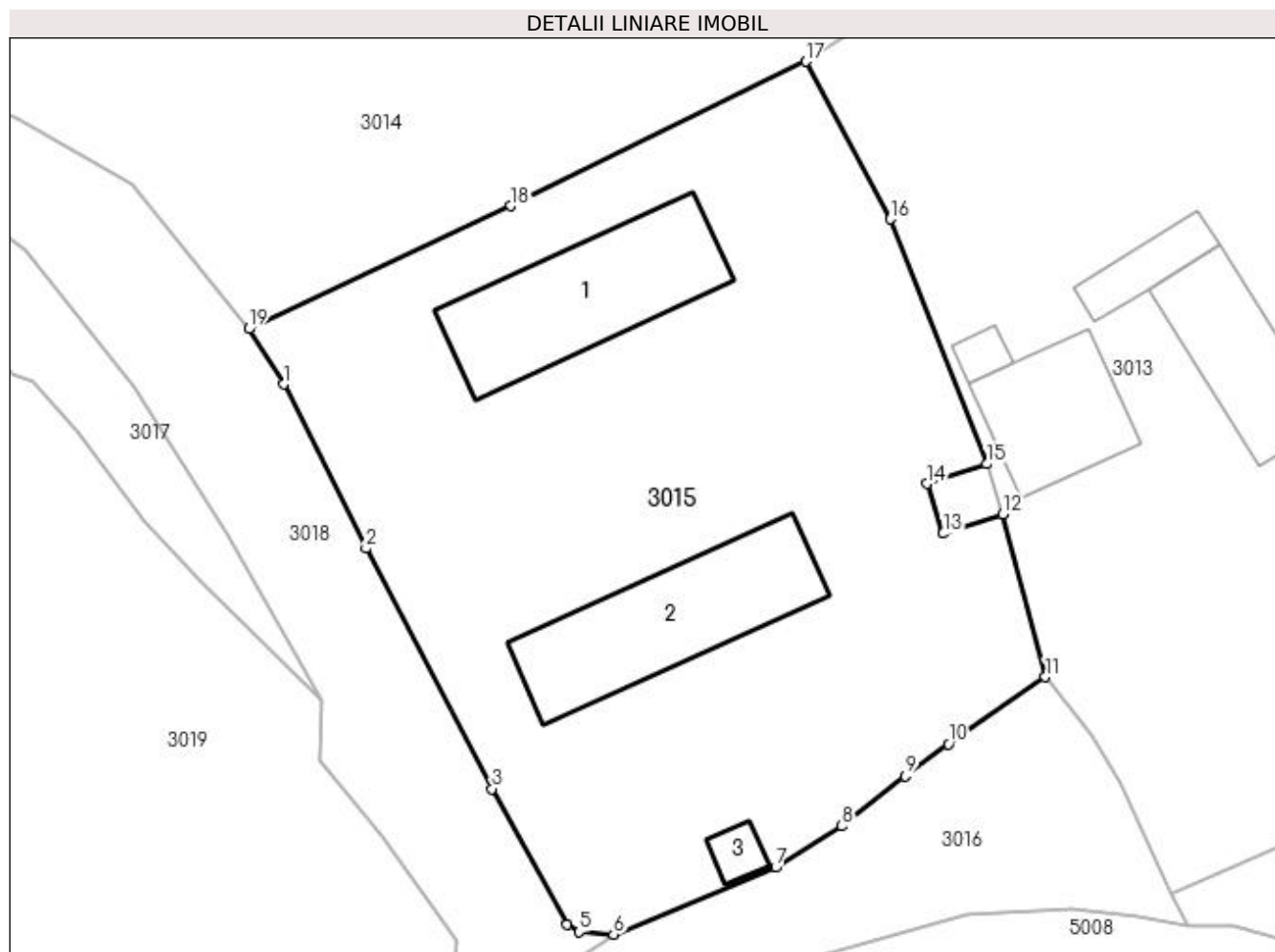
Inscrieri privind dezmembramintele dreptului de proprietate, drepturi reale de garanție și sarcini	Referințe
NU SUNT	

## Anexa Nr. 1 La Partea I

## Teren

Nr cadastral	Suprafața (mp)*	Observații / Referințe
34628	2.080	Provenit din CF 34628, nr. cad. 34628

\* Suprafața este determinată în planul de proiecție Stereo 70.



## Date referitoare la teren

Crt	Categorie folosință	Intra vilan	Suprafața (mp)	Tarla	Parcelă	Nr. topo	Observații / Referințe
1	curți constructii	DA	2.080	-	-	-	

## Date referitoare la construcții

Crt	Număr	Destinație construcție	Supraf. (mp)	Situație juridică	Observații / Referințe
A1.1		constructii anexa	143	Cu acte	Nr. niveluri:1; S. construita la sol:143 mp; S. construita desfasurata:143 mp; Anexă, P
A1.2		constructii anexa	146	Cu acte	Nr. niveluri:1; S. construita la sol:146 mp; S. construita desfasurata:146 mp; Anexă, P
A1.3		constructii anexa	12	Cu acte	Nr. niveluri:1; S. construita la sol:12 mp; S. construita desfasurata:12 mp; Anexă, P

## Lungime Segmente

1) Valorile lungimilor segmentelor sunt obținute din proiecție în plan.

Punct început	X / Y	Punct sfârșit	X / Y	Lungime segment (** (m)
1	533.560,123 668.489,646	2	533.566,015 668.477,906	13.136
2	533.566,015 668.477,906	3	533.575,03 668.460,704	19.421

Punct început	X / Y	Punct sfârșit	X / Y	Lungime segment (** (m)
3	533.575,03 668.460,704	4	533.580,368 668.450,983	11.09
4	533.580,368 668.450,983	5	533.581,258 668.450,478	1.023
5	533.581,258 668.450,478	6	533.583,723 668.450,296	2.472
6	533.583,723 668.450,296	7	533.595,34 668.455,086	12.566
7	533.595,34 668.455,086	8	533.600,056 668.458,044	5.567
8	533.600,056 668.458,044	9	533.604,585 668.461,605	5.761
9	533.604,585 668.461,605	10	533.607,685 668.463,918	3.868
10	533.607,685 668.463,918	11	533.614,624 668.468,71	8.433
11	533.614,624 668.468,71	12	533.611,597 668.480,362	12.039
12	533.611,597 668.480,362	13	533.607,32 668.478,961	4.501
13	533.607,32 668.478,961	14	533.606,149 668.482,531	3.757
14	533.606,149 668.482,531	15	533.610,425 668.483,934	4.5
15	533.610,425 668.483,934	16	533.603,531 668.501,46	18.833
16	533.603,531 668.501,46	17	533.597,49 668.512,723	12.781
17	533.597,49 668.512,723	18	533.576,359 668.502,379	23.527
18	533.576,359 668.502,379	19	533.557,627 668.493,595	20.689
19	533.557,627 668.493,595	1	533.560,123 668.489,646	4.672

\*\* Lungimile segmentelor sunt determinate în planul de proiecție Stereo 70 și sunt rotunjite la 1 milimetru.

\*\*\* Distanța dintre puncte este formată din segmente cumulate ce sunt mai mici decât valoarea 1 milimetru.



**DATE DESPRE IMOBILUL NR. 3016**

Oficiul de Cadastru și Publicitate Imobiliară SUCEAVA  
Biroul de Cadastru și Publicitate Imobiliară Campulung Moldovenesc

**A. Partea I. Descrierea imobilului**

TEREN Intravilan

Adresa: Loc. Pojorâta, Jud. Suceava, Loc numit PUTNA

Nr. Crt	Nr cadastral Nr. topografic	Suprafața* (mp)	Observații / Referințe
A1	32581	859	Sector cadastral:45 Teren neimprejmuit; CF 32581, parte din nr. top. 456 - Drum

**B. Partea II. Proprietari și acte**

Inscrieri privitoare la dreptul de proprietate și alte drepturi reale		Referințe
<b>3016 / 08/12/2022</b>		
Act Normativ nr. Lege nr. 7, din 13/03/1996 emis de Parlamentul României;		
B1	Inscrierea provizorie, drept de PROPRIETATE, dobandit prin Lege, cota actuala 1/1 1) COMUNA POJORÂTA, CIF:4441425	A1

**C. Partea III. SARCINI .**

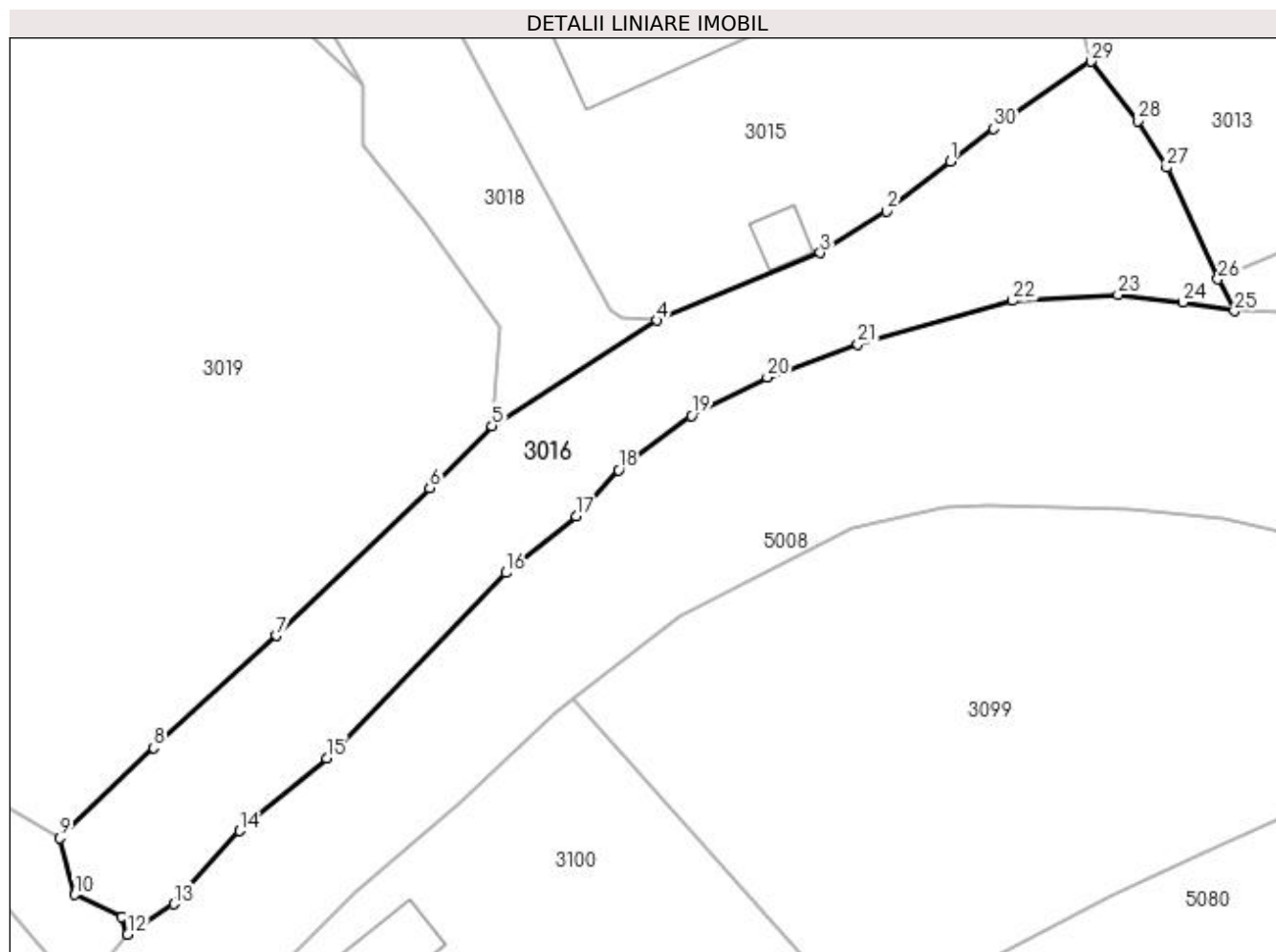
Inscrieri privind dezmembramintele dreptului de proprietate, drepturi reale de garanție și sarcini	Referințe
NU SUNT	

## Anexa Nr. 1 La Partea I

## Teren

Nr cadastral	Suprafața (mp)*	Observații / Referințe
32581	859	CF 32581, parte din nr. top. 456 - Drum

\* Suprafața este determinată în planul de proiecție Stereo 70.



## Date referitoare la teren

Crt	Categorie folosință	Intravilan	Suprafața (mp)	Tarla	Parcelă	Nr. topo	Observații / Referințe
1	drum	DA	859	-	-	-	

## Lungime Segmente

1) Valorile lungimilor segmentelor sunt obținute din proiecție în plan.

Punct început	X / Y	Punct sfârșit	X / Y	Lungime segment (** (m)
1	533.604,585 668.461,605	2	533.600,056 668.458,044	5.761
3	533.595,34 668.455,086	4	533.583,723 668.450,296	12.566
5	533.571,98 668.442,798	6	533.567,544 668.438,368	6.269
7	533.556,638 668.427,86	8	533.547,884 668.419,892	11.837
9	533.541,215 668.413,474	10	533.542,292 668.409,444	4.171

Punct început	X / Y	Punct sfârșit	X / Y	Lungime segment (** (m)
2	533.600,056 668.458,044	3	533.595,34 668.455,086	5.567
4	533.583,723 668.450,296	5	533.571,98 668.442,798	13.933
6	533.567,544 668.438,368	7	533.556,638 668.427,86	15.145
8	533.547,884 668.419,892	9	533.541,215 668.413,474	9.256
10	533.542,292 668.409,444	11	533.545,586 668.407,858	3.656

Punct început	X / Y	Punct sfârșit	X / Y	Lungime segment (** (m))	Punct început	X / Y	Punct sfârșit	X / Y	Lungime segment (** (m))
11	533.545,586 668.407,858	12	533.546,041 668.406,625	1.314	12	533.546,041 668.406,625	13	533.549,333 668.408,777	3.933
13	533.549,333 668.408,777	14	533.553,994 668.413,986	6.99	14	533.553,994 668.413,986	15	533.560,201 668.419,18	8.093
15	533.560,201 668.419,18	16	533.572,971 668.432,335	18.334	16	533.572,971 668.432,335	17	533.577,975 668.436,374	6.431
17	533.577,975 668.436,374	18	533.580,972 668.439,663	4.45	18	533.580,972 668.439,663	19	533.586,169 668.443,511	6.467
19	533.586,169 668.443,511	20	533.591,558 668.446,252	6.046	20	533.591,558 668.446,252	21	533.598,007 668.448,608	6.866
21	533.598,007 668.448,608	22	533.609,026 668.451,686	11.441	22	533.609,026 668.451,686	23	533.616,533 668.452,119	7.519
23	533.616,533 668.452,119	24	533.621,152 668.451,59	4.649	24	533.621,152 668.451,59	25	533.624,815 668.450,968	3.715
25	533.624,815 668.450,968	26	533.623,636 668.453,23	2.551	26	533.623,636 668.453,23	27	533.620,0 668.461,164	8.727
27	533.620,0 668.461,164	28	533.617,93 668.464,493	3.92	28	533.617,93 668.464,493	29	533.614,624 668.468,71	5.358
29	533.614,624 668.468,71	30	533.607,685 668.463,918	8.433	30	533.607,685 668.463,918	1	533.604,585 668.461,605	3.868

\*\* Lungimile segmentelor sunt determinate în planul de proiecție Stereo 70 și sunt rotunjite la 1 milimetru.

\*\*\* Distanța dintre puncte este formată din segmente cumulate ce sunt mai mici decât valoarea 1 milimetru.





**DATE DESPRE IMOBILUL NR. 3017**

Oficiul de Cadastru și Publicitate Imobiliară SUCEAVA  
Biroul de Cadastru și Publicitate Imobiliară Campulung Moldovenesc

**A. Partea I. Descrierea imobilului**

TEREN Intravilan

Adresa: Loc. Pojorâta, Jud. Suceava, Loc numit PUTNA

Nr. Crt	Nr cadastral Nr. topografic	Suprafața* (mp)	Observații / Referințe
A1		557	Sector cadastral:45 Teren neimprejmuit;

**B. Partea II. Proprietari și acte**

Inscrieri privitoare la dreptul de proprietate și alte drepturi reale		Referințe
<b>3017 / 08/12/2022</b>		
Act Normativ nr. Lege nr. 7, din 13/03/1996 emis de Parlamentul României;		
B1	Inscrierea provizorie, drept de PROPRIETATE, dobandit prin Lege, cota actuala 1/1 1) COMUNA POJORÂTA, CIF:4441425	A1

**C. Partea III. SARCINI .**

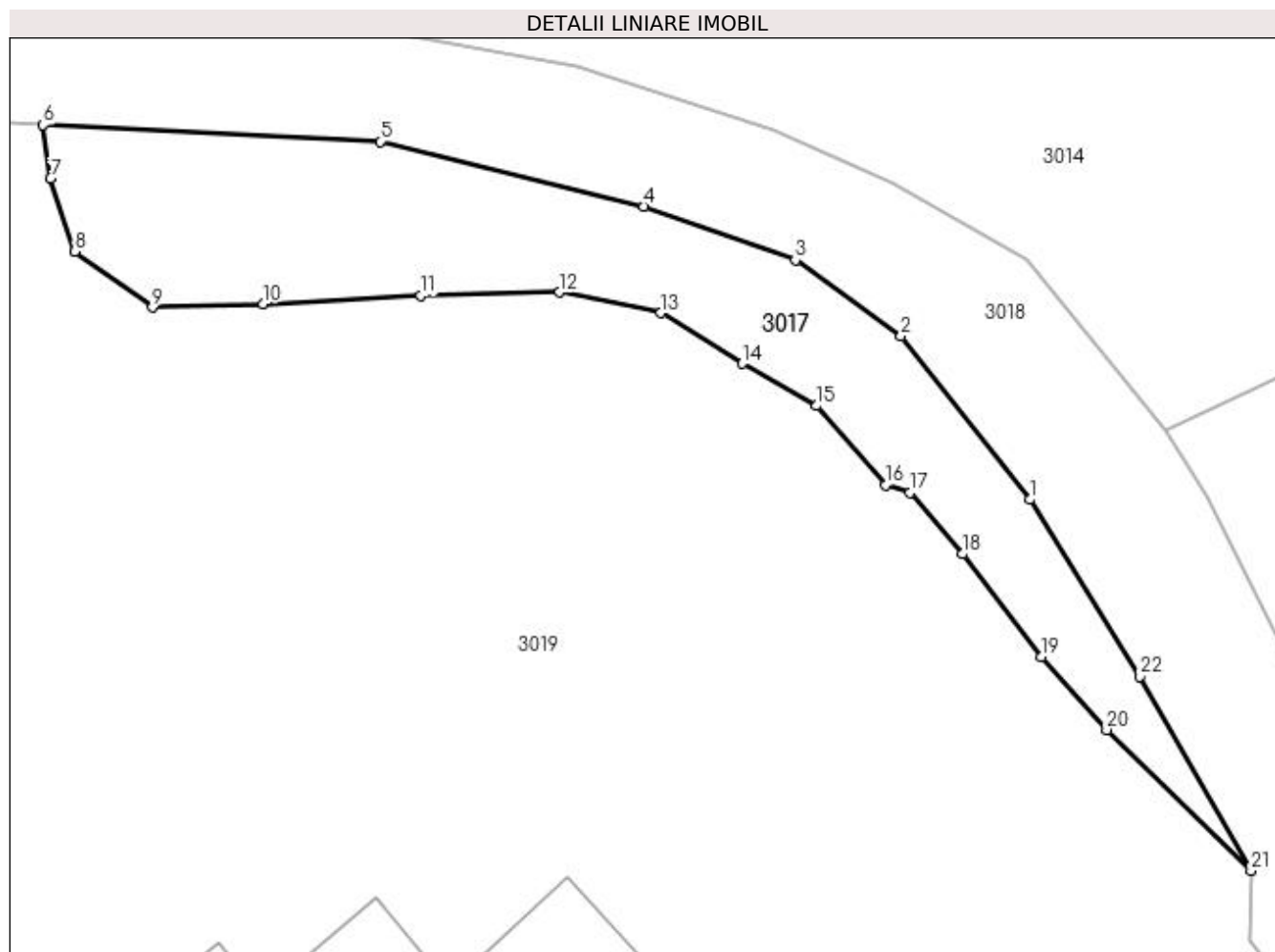
Inscrieri privind dezmembramintele dreptului de proprietate, drepturi reale de garanție și sarcini	Referințe
NU SUNT	

## Anexa Nr. 1 La Partea I

## Teren

Nr cadastral	Suprafața (mp)*	Observații / Referințe
	557	

\* Suprafața este determinată în planul de proiecție Stereo 70.



## Date referitoare la teren

Crt	Categorie folosință	Intra vilan	Suprafața (mp)	Tarla	Parcelă	Nr. topo	Observații / Referințe
1	faneata	DA	557	-	-	-	

## Lungime Segmente

1) Valorile lungimilor segmentelor sunt obținute din proiecție în plan.

Punct început	X / Y	Punct sfârșit	X / Y	Lungime segment (** (m)
1	533.549,429 668.489,428	2	533.541,66 668.499,282	12.548
3	533.535,293 668.503,859	4	533.526,134 668.507,096	9.714
5	533.510,248 668.511,016	6	533.489,913 668.512,006	20.359
7	533.490,373 668.508,784	8	533.491,829 668.504,394	4.625
9	533.496,511 668.501,009	10	533.503,169 668.501,233	6.662

Punct început	X / Y	Punct sfârșit	X / Y	Lungime segment (** (m)
2	533.541,66 668.499,282	3	533.535,293 668.503,859	7.841
4	533.526,134 668.507,096	5	533.510,248 668.511,016	16.362
6	533.489,913 668.512,006	7	533.490,373 668.508,784	3.255
8	533.491,829 668.504,394	9	533.496,511 668.501,009	5.777
10	533.503,169 668.501,233	11	533.512,699 668.501,741	9.544

Punct început	X / Y	Punct sfârșit	X / Y	Lungime segment (** (m)
11	533.512,699 668.501,741	12	533.521,072 668.501,927	8.375
13	533.527,181 668.500,678	14	533.532,094 668.497,615	5.79
15	533.536,576 668.495,083	16	533.540,737 668.490,312	6.331
17	533.542,206 668.489,855	18	533.545,385 668.486,145	4.886
19	533.550,139 668.479,948	20	533.554,074 668.475,541	5.908
21	533.562,78 668.467,045	22	533.556,075 668.478,768	13.505

Punct început	X / Y	Punct sfârșit	X / Y	Lungime segment (** (m)
12	533.521,072 668.501,927	13	533.527,181 668.500,678	6.235
14	533.532,094 668.497,615	15	533.536,576 668.495,083	5.148
16	533.540,737 668.490,312	17	533.542,206 668.489,855	1.538
18	533.545,385 668.486,145	19	533.550,139 668.479,948	7.81
20	533.554,074 668.475,541	21	533.562,78 668.467,045	12.165
22	533.556,075 668.478,768	1	533.549,429 668.489,428	12.562

\*\* Lungimile segmentelor sunt determinate în planul de proiecție Stereo 70 și sunt rotunjite la 1 milimetru.

\*\*\* Distanța dintre puncte este formată din segmente cumulate ce sunt mai mici decât valoarea 1 milimetru.



**DATE DESPRE IMOBILUL NR. 3018**

Oficiul de Cadastru și Publicitate Imobiliară SUCEAVA  
Biroul de Cadastru și Publicitate Imobiliară Campulung Moldovenesc

**A. Partea I. Descrierea imobilului**

TEREN Intravilan

Adresa: Loc. Pojorâta, Jud. Suceava, Loc numit PUTNA

Nr. Crt	Nr cadastral Nr. topografic	Suprafața* (mp)	Observații / Referințe
A1	33488	1.539	Sector cadastral:45 Teren neimprejmuit; CF 33488, nr. top. 461/3 - Drum

**B. Partea II. Proprietari și acte**

Inscrieri privitoare la dreptul de proprietate și alte drepturi reale		Referințe
<b>3018 / 08/12/2022</b>		
Act Normativ nr. Lege nr. 7, din 13/03/1996 emis de Parlamentul României;		
B1	Inscrierea provizorie, drept de PROPRIETATE, dobandit prin Lege, cota actuala 1/1 1) COMUNA POJORÂTA, CIF:4441425	A1

**C. Partea III. SARCINI .**

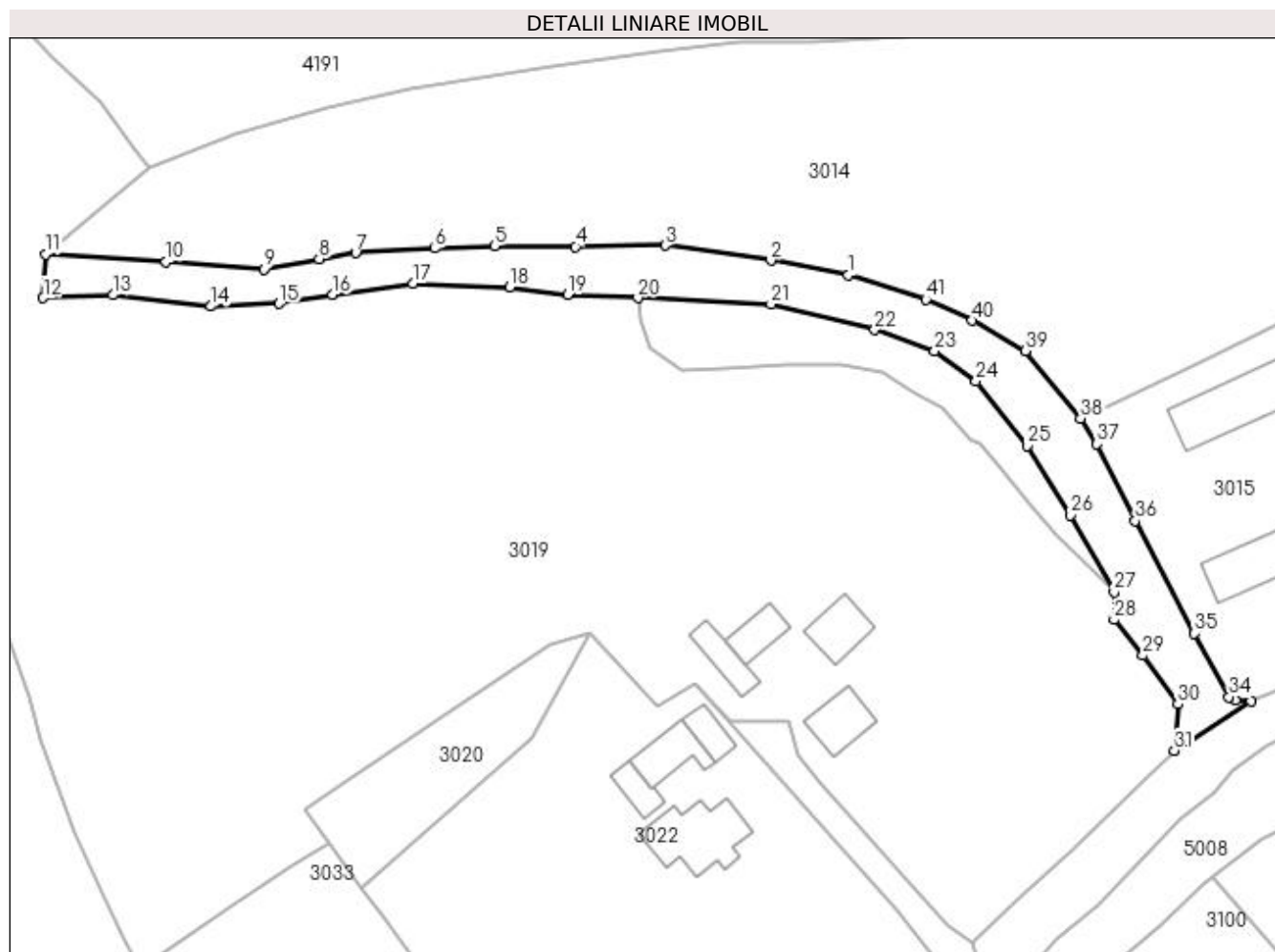
Inscrieri privind dezmembramintele dreptului de proprietate, drepturi reale de garanție și sarcini	Referințe
NU SUNT	

## Anexa Nr. 1 La Partea I

## Teren

Nr cadastral	Suprafața (mp)*	Observații / Referințe
33488	1.539	CF 33488, nr. top. 461/3 - Drum

\* Suprafața este determinată în planul de proiecție Stereo 70.



## Date referitoare la teren

Crt	Categorie folosință	Intravilan	Suprafața (mp)	Tarla	Parcelă	Nr. topo	Observații / Referințe
1	drum	DA	1.539	-	-	-	

## Lungime Segmente

1) Valorile lungimilor segmentelor sunt obținute din proiecție în plan.

Punct început	X / Y	Punct sfârșit	X / Y	Lungime segment
1	533.522,098 668.515,495	2	533.510,28 668.517,715	12.025
4	533.480,334 668.519,847	5	533.467,952 668.519,936	12.382
7	533.446,714 668.518,871	8	533.441,116 668.517,983	5.668
10	533.417,713 668.517,534	11	533.399,23 668.518,689	18.519
13	533.409,539 668.512,434	14	533.424,579 668.510,724	15.137
16	533.443,171 668.512,518	17	533.455,444 668.514,182	12.385
2	533.510,28 668.517,715	3	533.494,108 668.520,024	16.336
5	533.467,952 668.519,936	6	533.458,799 668.519,581	9.16
8	533.441,116 668.517,983	9	533.432,641 668.516,38	8.625
11	533.399,23 668.518,689	12	533.398,891 668.512,007	6.691
14	533.424,579 668.510,724	15	533.434,963 668.511,146	10.393
17	533.455,444 668.514,182	18	533.470,266 668.513,62	14.833
3	533.494,108 668.520,024	4	533.480,334 668.519,847	13.775
6	533.458,799 668.519,581	7	533.446,714 668.518,871	12.106
9	533.432,641 668.516,38	10	533.417,713 668.517,534	14.973
12	533.398,891 668.512,007	13	533.409,539 668.512,434	10.657
15	533.434,963 668.511,146	16	533.443,171 668.512,518	8.322
18	533.470,266 668.513,62	19	533.479,143 668.512,538	8.943

Punct început	X / Y	Punct sfârșit	X / Y	Lungime segment	Punct început	X / Y	Punct sfârșit	X / Y	Lungime segment	Punct început	X / Y	Punct sfârșit	X / Y	Lungime segment
19	533.479,143 668.512,538	20	533.489,913 668.512,006	10.783	20	533.489,913 668.512,006	21	533.510,248 668.511,016	20.359	21	533.510,248 668.511,016	22	533.526,134 668.507,096	16.362
22	533.526,134 668.507,096	23	533.535,293 668.503,859	9.714	23	533.535,293 668.503,859	24	533.541,66 668.499,282	7.841	24	533.541,66 668.499,282	25	533.549,429 668.489,428	12.548
25	533.549,429 668.489,428	26	533.556,075 668.478,768	12.562	26	533.556,075 668.478,768	27	533.562,78 668.467,045	13.505	27	533.562,78 668.467,045	28	533.562,754 668.462,781	4.264
28	533.562,754 668.462,781	29	533.567,189 668.457,335	7.023	29	533.567,189 668.457,335	30	533.572,528 668.449,869	9.179	30	533.572,528 668.449,869	31	533.571,98 668.442,798	7.092
31	533.571,98 668.442,798	32	533.583,723 668.450,296	13.933	32	533.583,723 668.450,296	33	533.581,258 668.450,478	2.472	33	533.581,258 668.450,478	34	533.580,368 668.450,983	1.023
34	533.580,368 668.450,983	35	533.575,03 668.460,704	11.09	35	533.575,03 668.460,704	36	533.566,015 668.477,906	19.421	36	533.566,015 668.477,906	37	533.560,123 668.489,646	13.136
37	533.560,123 668.489,646	38	533.557,627 668.493,595	4.672	38	533.557,627 668.493,595	39	533.549,253 668.503,935	13.306	39	533.549,253 668.503,935	40	533.541,078 668.508,553	9.389
40	533.541,078 668.508,553	41	533.533,97 668.511,75	7.794	41	533.533,97 668.511,75	1	533.522,098 668.515,495	12.449					

\*\* Lungimile segmentelor sunt determinate în planul de proiecție Stereo 70 și sunt rotunjite la 1 milimetru.

\*\*\* Distanța dintre puncte este formată din segmente cumulate ce sunt mai mici decât valoarea 1 milimetru.





**DATE DESPRE IMOBILUL NR. 3019**

Oficiul de Cadastru și Publicitate Imobiliară SUCEAVA  
Biroul de Cadastru și Publicitate Imobiliară Campulung Moldovenesc

**A. Partea I. Descrierea imobilului**

TEREN Necunoscut

Adresa: Loc. Pojorâta, Str La Mină, Nr. 8, Jud. Suceava

Nr. Crt	Nr cadastral Nr. topografic	Suprafața* (mp)	Observații / Referințe
A1	34722	17.246	Sector cadastral:45 Teren neimpregmuit; Provenit din CF 34722, nr. cad. 34722, CF 35719, 34729, nr. top. 82, 461/1, 461/2, 463, 466/1, 464/4, parte din nr. top. 3367

**Construcții**

Crt	Nr cadastral Nr. topografic	Adresa	Observații / Referințe
A1.1		Loc. Pojorâta, Str La Mină, Nr. 8, Jud. Suceava	Nr. niveluri:2; S. construita la sol:61 mp; S. construita desfasurata:122 mp; Casă de locuit, P+E, din 1965, din lemn
A1.2		Loc. Pojorâta, Str La Mină, Nr. 8, Jud. Suceava	Nr. niveluri:1; S. construita la sol:60 mp; S. construita desfasurata:60 mp; Anexă, P, din 2008, din lemn
A1.3		Loc. Pojorâta, Str La Mină, Nr. 8, Jud. Suceava	Nr. niveluri:1; S. construita la sol:45 mp; S. construita desfasurata:45 mp; Anexă, P, din 1965, din lemn
A1.4		Loc. Pojorâta, Str La Mină, Nr. 8, Jud. Suceava	Nr. niveluri:1; S. construita la sol:42 mp; S. construita desfasurata:42 mp; Anexă, P

**B. Partea II. Proprietari și acte**

Inscrieri privitoare la dreptul de proprietate și alte drepturi reale		Referințe
<b>8254 / 03/07/2020</b>		
Act Notarial nr. 18, din 02/07/2020 emis de Taran Liliana;		
B1	Intabulare, drept de PROPRIETATE, dobandit prin Succesiune, cota actuala 3175/17246 1) ERHAN DOREL	A1
B2	Intabulare, drept de PROPRIETATE, dobandit prin Succesiune, cota actuala 1/1 1) ERHAN DOREL	A1.1, A1.2, A1.3
<b>3019 / 08/12/2022</b>		
Act Normativ nr. Lege nr. 7, din 13/03/1996 emis de Parlamentul României;		
B3	Intabulare, drept de PROPRIETATE, dobandit prin Lege, cota actuala 14071/17246 1) NEIDENTIFICAT NEIDENTIFICAT	A1
Act Administrativ nr. Adeverință nr. 1069, din 24/10/2022 emis de Primăria Comunei Pojorâta;		
B4	Se notează posesia faptică în favoarea lui 1) ERHAN DOREL	A1
Act Administrativ nr. deverință nr.1700, din 02/11/2022 emis de Primăria Comunei Pojorâta;		
B5	Intabulare, drept de PROPRIETATE, dobandit prin Lege, cota actuala 1/1 1) ERHAN DOREL	A1.4

**C. Partea III. SARCINI .**

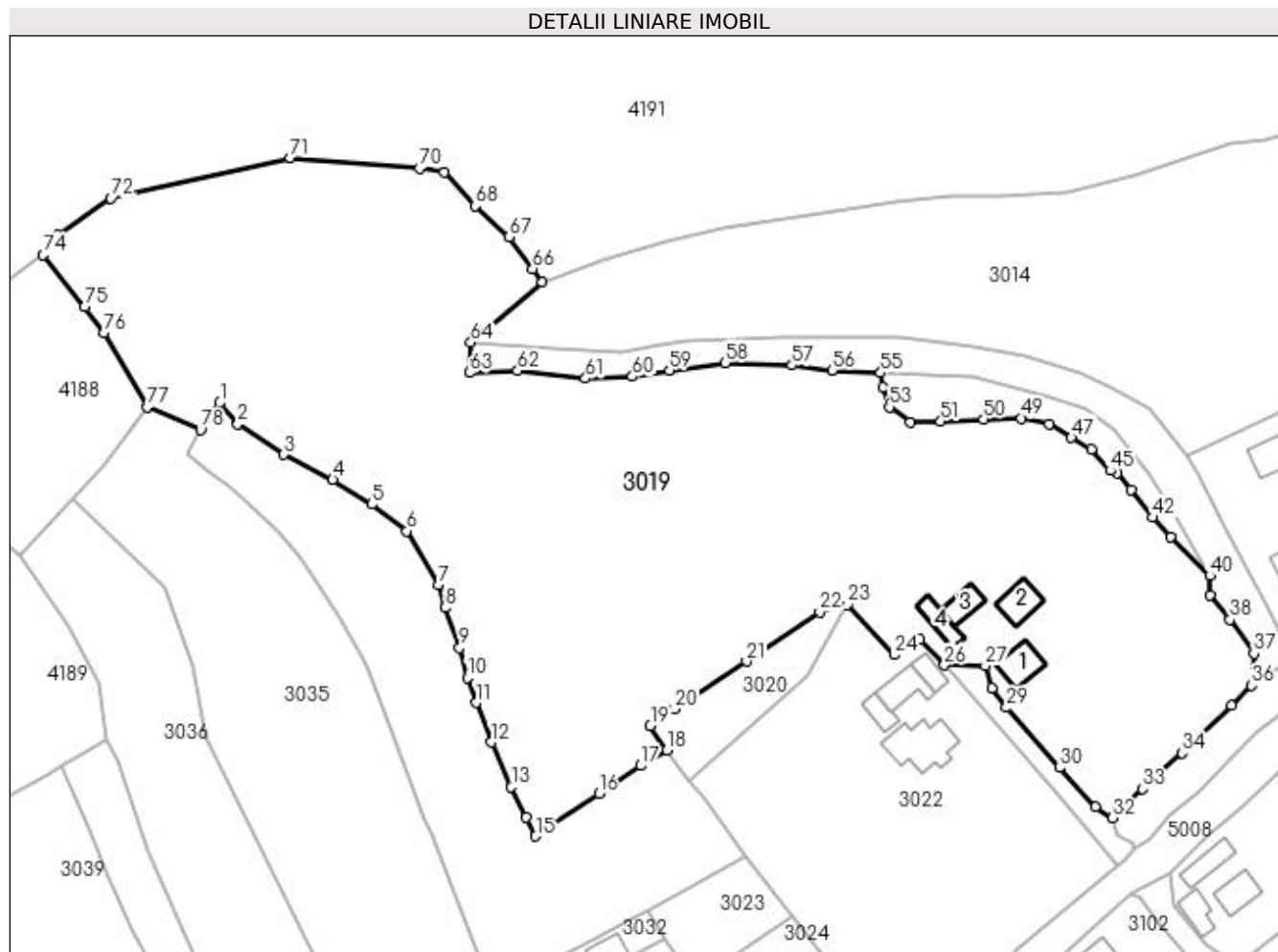
Inscrieri privind dezmembramintele dreptului de proprietate, drepturi reale de garanție și sarcini	Referințe
NU SUNT	

## Anexa Nr. 1 La Partea I

## Teren

Nr cadastral	Suprafața (mp)*	Observații / Referințe
34722	17.246	Provenit din CF 34722, nr. cad. 34722, CF 35719, 34729, nr. top. 82, 461/1, 461/2, 463, 466/1, 464/4, parte din nr. top. 3367

\* Suprafața este determinată în planul de proiecție Stereo 70.



## Date referitoare la teren

Crt	Categorie folosință	Intra vilan	Suprafața (mp)	Tarla	Parcelă	Nr. topo	Observații / Referințe
1	curți construcții	DA	995	-	-	-	
2	arabil	DA	354	-	-	-	
3	faneata	DA	6.649	-	-	-	
4	pasune	DA	4.066	-	-	-	
5	pasune	NU	5.182	-	-	-	

## Date referitoare la construcții

Crt	Număr	Destinație construcție	Supraf. (mp)	Situație juridică	Observații / Referințe
A1.1		construcții de locuințe	61	Cu acte	Nr. niveluri:2; S. construita la sol:61 mp; S. construita desfasurata:122 mp; Casă de locuit, P+E, din 1965, din lemn
A1.2		construcții anexa	60	Cu acte	Nr. niveluri:1; S. construita la sol:60 mp; S. construita desfasurata:60 mp; Anexă, P, din 2008, din lemn
A1.3		construcții anexa	45	Cu acte	Nr. niveluri:1; S. construita la sol:45 mp; S. construita desfasurata:45 mp; Anexă, P, din 1965, din lemn
A1.4		construcții anexa	42	Cu acte	Nr. niveluri:1; S. construita la sol:42 mp; S. construita desfasurata:42 mp; Anexă, P

## Lungime Segmente

1) Valorile lungimilor segmentelor sunt obținute din proiecție în plan.

Punct început	X / Y	Punct sfârșit	X / Y	Lungime segment	Punct început	X / Y	Punct sfârșit	X / Y	Lungime segment	Punct început	X / Y	Punct sfârșit	X / Y	Lungime segment
1	533.343,69 668.505,315	2	533.347,669 668.500,679	6.109	2	533.347,669 668.500,679	3	533.357,829 668.493,877	12.227	3	533.357,829 668.493,877	4	533.368,633 668.488,319	12.15
4	533.368,633 668.488,319	5	533.377,272 668.482,865	10.217	5	533.377,272 668.482,865	6	533.385,028 668.476,981	9.735	6	533.385,028 668.476,981	7	533.392,041 668.465,012	13.872
7	533.392,041 668.465,012	8	533.393,509 668.460,011	5.212	8	533.393,509 668.460,011	9	533.396,712 668.451,096	9.473	9	533.396,712 668.451,096	10	533.398,423 668.444,525	6.79
10	533.398,423 668.444,525	11	533.400,437 668.438,983	5.897	11	533.400,437 668.438,983	12	533.403,795 668.430,222	9.382	12	533.403,795 668.430,222	13	533.408,182 668.420,306	10.843
13	533.408,182 668.420,306	14	533.411,447 668.413,563	7.492	14	533.411,447 668.413,563	15	533.413,563 668.409,415	4.657	15	533.413,563 668.409,415	16	533.427,555 668.418,887	16.897
16	533.427,555 668.418,887	17	533.436,818 668.425,05	11.126	17	533.436,818 668.425,05	18	533.442,594 668.428,486	6.721	18	533.442,594 668.428,486	19	533.438,925 668.433,812	6.467
19	533.438,925 668.433,812	20	533.444,371 668.437,632	6.652	20	533.444,371 668.437,632	21	533.460,194 668.448,093	18.968	21	533.460,194 668.448,093	22	533.476,456 668.459,079	19.625
22	533.476,456 668.459,079	23	533.482,566 668.460,677	6.316	23	533.482,566 668.460,677	24	533.492,967 668.449,56	15.224	24	533.492,967 668.449,56	25	533.498,551 668.452,874	6.493
25	533.498,551 668.452,874	26	533.504,017 668.447,303	7.805	26	533.504,017 668.447,303	27	533.513,08 668.447,139	9.064	27	533.513,08 668.447,139	28	533.514,467 668.442,182	5.147
28	533.514,467 668.442,182	29	533.517,748 668.437,899	5.395	29	533.517,748 668.437,899	30	533.529,508 668.424,593	17.758	30	533.529,508 668.424,593	31	533.537,369 668.415,841	11.764
31	533.537,369 668.415,841	32	533.541,215 668.413,474	4.516	32	533.541,215 668.413,474	33	533.547,884 668.419,892	9.256	33	533.547,884 668.419,892	34	533.556,638 668.427,86	11.837
34	533.556,638 668.427,86	35	533.567,544 668.438,368	15.145	35	533.567,544 668.438,368	36	533.571,98 668.442,798	6.269	36	533.571,98 668.442,798	37	533.572,528 668.449,869	7.092
37	533.572,528 668.449,869	38	533.567,189 668.457,335	9.179	38	533.567,189 668.457,335	39	533.562,754 668.462,781	7.023	39	533.562,754 668.462,781	40	533.562,78 668.467,045	4.264
40	533.562,78 668.467,045	41	533.554,074 668.475,541	12.165	41	533.554,074 668.475,541	42	533.550,139 668.479,948	5.908	42	533.550,139 668.479,948	43	533.545,385 668.486,145	7.81
43	533.545,385 668.486,145	44	533.542,206 668.489,855	4.886	44	533.542,206 668.489,855	45	533.540,737 668.490,312	1.538	45	533.540,737 668.490,312	46	533.536,576 668.495,083	6.331
46	533.536,576 668.495,083	47	533.532,094 668.497,615	5.148	47	533.532,094 668.497,615	48	533.527,181 668.500,678	5.79	48	533.527,181 668.500,678	49	533.521,072 668.501,927	6.235
49	533.521,072 668.501,927	50	533.512,699 668.501,741	8.375	50	533.512,699 668.501,741	51	533.503,169 668.501,233	9.544	51	533.503,169 668.501,233	52	533.496,511 668.501,009	6.662
52	533.496,511 668.501,009	53	533.491,829 668.504,394	5.777	53	533.491,829 668.504,394	54	533.490,373 668.508,784	4.625	54	533.490,373 668.508,784	55	533.489,913 668.512,006	3.255
55	533.489,913 668.512,006	56	533.479,143 668.512,538	10.783	56	533.479,143 668.512,538	57	533.470,266 668.513,62	8.943	57	533.470,266 668.513,62	58	533.455,444 668.514,182	14.833
58	533.455,444 668.514,182	59	533.443,171 668.512,518	12.385	59	533.443,171 668.512,518	60	533.434,963 668.511,146	8.322	60	533.434,963 668.511,146	61	533.424,579 668.510,724	10.393
61	533.424,579 668.510,724	62	533.409,539 668.512,434	15.137	62	533.409,539 668.512,434	63	533.398,891 668.512,007	10.657	63	533.398,891 668.512,007	64	533.399,23 668.518,689	6.691
64	533.399,23 668.518,689	65	533.415,044 668.531,967	20.649	65	533.415,044 668.531,967	66	533.412,861 668.534,929	3.68	66	533.412,861 668.534,929	67	533.407,636 668.542,021	8.809
67	533.407,636 668.542,021	68	533.400,227 668.548,9	10.11	68	533.400,227 668.548,9	69	533.393,253 668.556,258	10.138	69	533.393,253 668.556,258	70	533.387,83 668.557,182	5.501
70	533.387,83 668.557,182	71	533.359,258 668.559,556	28.67	71	533.359,258 668.559,556	72	533.319,547 668.550,612	40.706	72	533.319,547 668.550,612	73	533.307,803 668.542,412	14.323
73	533.307,803 668.542,412	74	533.304,578 668.538,015	5.453	74	533.304,578 668.538,015	75	533.313,752 668.526,526	14.702	75	533.313,752 668.526,526	76	533.318,006 668.520,82	7.117
76	533.318,006 668.520,82	77	533.327,62 668.504,438	18.995	77	533.327,62 668.504,438	78	533.339,384 668.499,354	12.816	78	533.339,384 668.499,354	1	533.343,69 668.505,315	7.354

\*\* Lungimile segmentelor sunt determinate în plan de proiecție Stereo 70 și sunt rotunjite la 1 milimetru.

\*\*\* Distanța dintre puncte este formată din segmente cumulate ce sunt mai mici decât valoarea 1 milimetru.



**DATE DESPRE IMOBILUL NR. 3020**

Oficiul de Cadastru și Publicitate Imobiliară SUCEAVA  
Biroul de Cadastru și Publicitate Imobiliară Câmpulung Moldovenesc

**A. Partea I. Descrierea imobilului**

TEREN Intravilan

Adresa: Loc. Pojorâta, Jud. Suceava, Loc numit PUTNA

Nr. Crt	Nr cadastral Nr. topografic	Suprafața* (mp)	Observații / Referințe
A1	35773	534	Sector cadastral:45 Teren neimprejmuit; Provenit din CF 35773, nr. cad. 3766

**B. Partea II. Proprietari și acte**

Inscrieri privitoare la dreptul de proprietate și alte drepturi reale	Referințe
<b>7779 / 14/11/2008</b>	
Hotarare Judecatoreasca nr. Sentință Civilă nr. 1409, din 24/09/2008 emis de Judecătoria Câmpulung Moldovenesc;	
B1	Intabulare, drept de PROPRIETATE, dobandit prin Hotarare Judecatoreasca, cota actuala 1/1
1) STRĂJERIU ALEXANDRU	

**C. Partea III. SARCINI .**

Inscrieri privind dezmembramintele dreptului de proprietate, drepturi reale de garanție și sarcini	Referințe
NU SUNT	

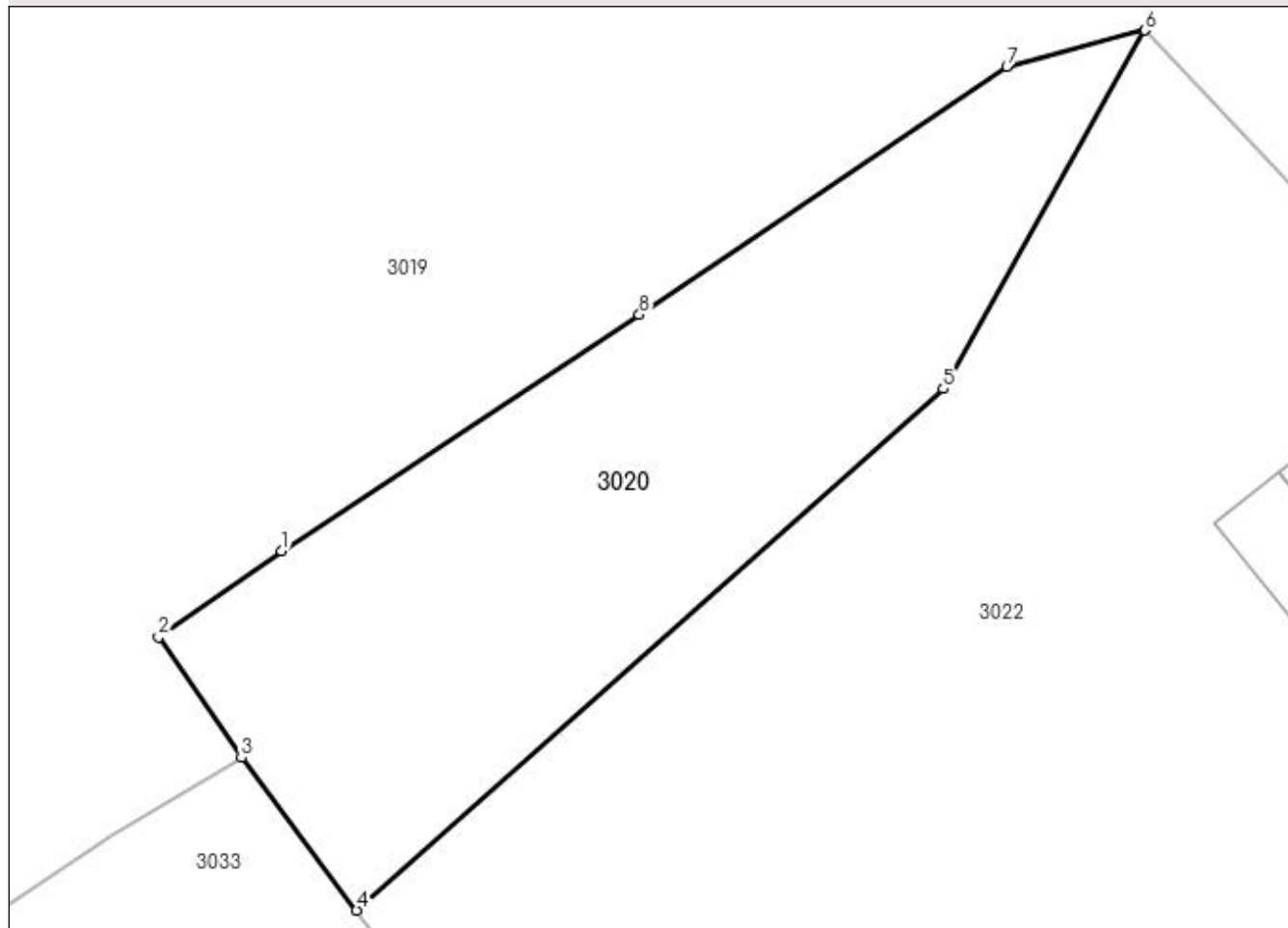
## Anexa Nr. 1 La Partea I

## Teren

Nr cadastral	Suprafața (mp)*	Observații / Referințe
35773	534	Provenit din CF 35773, nr. cad. 3766

\* Suprafața este determinată în planul de proiecție Stereo 70.

## DETALII LINIARE IMOBIL



## Date referitoare la teren

Crt	Categorie folosință	Intra vilan	Suprafața (mp)	Tarla	Parcelă	Nr. topo	Observații / Referințe
1	faneata	DA	534	-	-	-	

## Lungime Segmente

1) Valorile lungimilor segmentelor sunt obținute din proiecție în plan.

Punct început	X / Y	Punct sfârșit	X / Y	Lungime segment (** (m)
1	533.444,371 668.437,632	2	533.438,925 668.433,812	6.652
2	533.438,925 668.433,812	3	533.442,594 668.428,486	6.467
3	533.442,594 668.428,486	4	533.447,688 668.421,736	8.456
4	533.447,688 668.421,736	5	533.473,642 668.444,807	34.726
5	533.473,642 668.444,807	6	533.482,566 668.460,677	18.207

Punct început	X / Y	Punct sfârșit	X / Y	Lungime segment (** (m)
6	533.482,566 668.460,677	7	533.476,456 668.459,079	6.316
7	533.476,456 668.459,079	8	533.460,194 668.448,093	19.625
8	533.460,194 668.448,093	1	533.444,371 668.437,632	18.968

\*\* Lungimile segmentelor sunt determinate în planul de proiecție Stereo 70 și sunt rotunjite la 1 milimetru.

\*\*\* Distanța dintre puncte este formată din segmente cumulate ce sunt mai mici decât valoarea 1 milimetru.





**DATE DESPRE IMOBILUL NR. 3021**

Oficiul de Cadastru și Publicitate Imobiliară SUCEAVA  
Biroul de Cadastru și Publicitate Imobiliară Campulung Moldovenesc

**A. Partea I. Descrierea imobilului**

TEREN Intravilan

Adresa: Loc. Pojorâta, Jud. Suceava, Loc numit PUTNA

Nr. Crt	Nr cadastral Nr. topografic	Suprafața* (mp)	Observații / Referințe
A1	34729	260	Sector cadastral:45 Teren neimprejmuit; CF 34729, parte din nr. top. 3367 - Drum

**B. Partea II. Proprietari și acte**

Inscrieri privitoare la dreptul de proprietate și alte drepturi reale		Referințe
<b>3021 / 08/12/2022</b>		
Act Normativ nr. Lege nr. 7, din 13/03/1996 emis de Parlamentul României;		
B1	Inscrierea provizorie, drept de PROPRIETATE, dobandit prin Lege, cota actuala 1/1 1) COMUNA POJORÂTA, CIF:4441425	A1

**C. Partea III. SARCINI .**

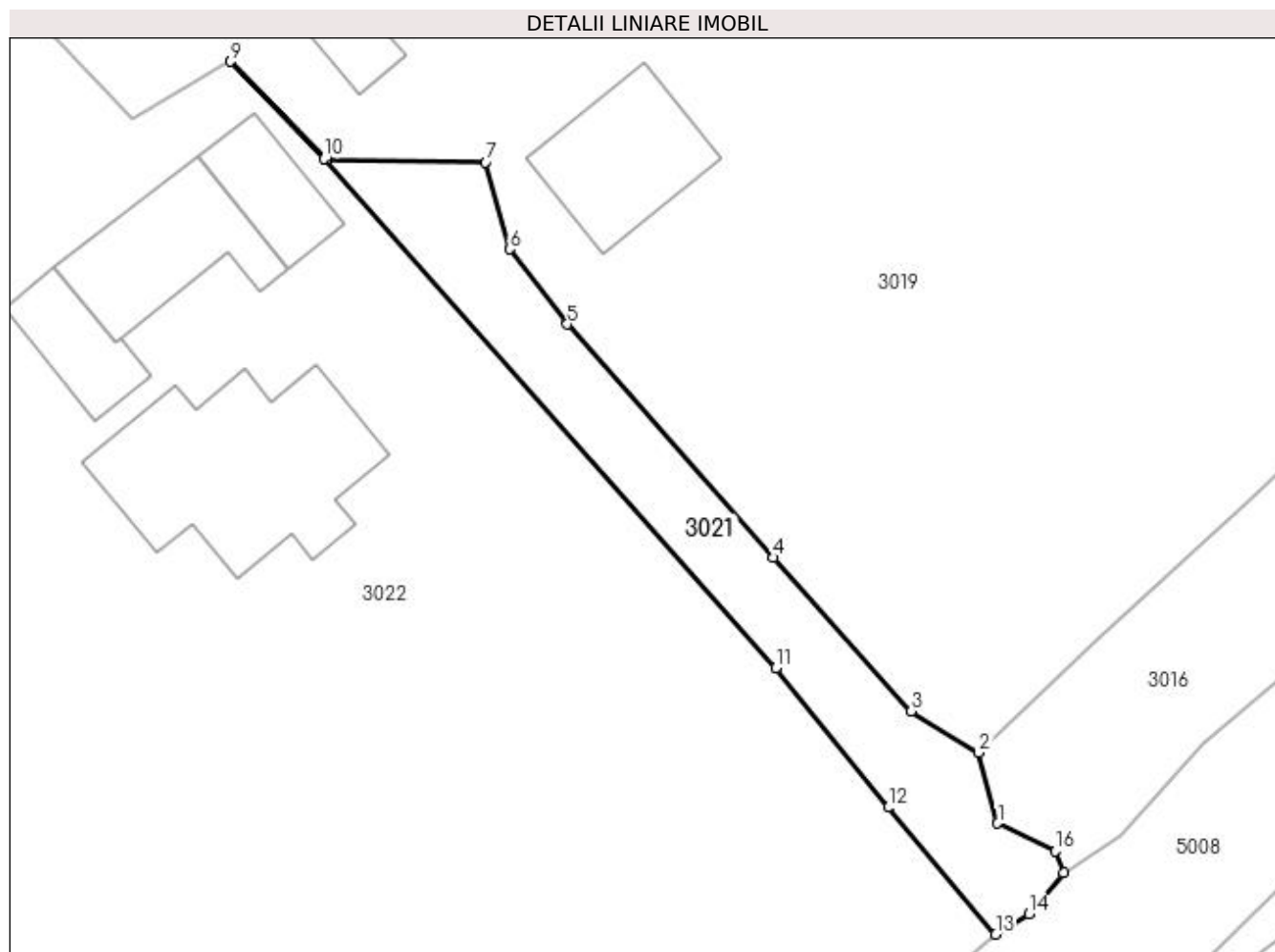
Inscrieri privind dezmembramintele dreptului de proprietate, drepturi reale de garanție și sarcini	Referințe
NU SUNT	

## Anexa Nr. 1 La Partea I

## Teren

Nr cadastral	Suprafața (mp)*	Observații / Referințe
34729	260	CF 34729, parte din nr. top. 3367 - Drum

\* Suprafața este determinată în planul de proiecție Stereo 70.



## Date referitoare la teren

Crt	Categorie folosință	Intravilan	Suprafața (mp)	Tarla	Parcelă	Nr. topo	Observații / Referințe
1	drum	DA	260	-	-	-	

## Lungime Segmente

1) Valorile lungimilor segmentelor sunt obținute din proiecție în plan.

Punct început	X / Y	Punct sfârșit	X / Y	Lungime segment (** (m)
1	533.542,292 668.409,444	2	533.541,215 668.413,474	4.171
2	533.541,215 668.413,474	3	533.537,369 668.415,841	4.516
3	533.537,369 668.415,841	4	533.529,508 668.424,593	11.764
4	533.529,508 668.424,593	5	533.517,748 668.437,899	17.758
5	533.517,748 668.437,899	6	533.514,467 668.442,182	5.395

Punct început	X / Y	Punct sfârșit	X / Y	Lungime segment (** (m)
6	533.514,467 668.442,182	7	533.513,08 668.447,139	5.147
7	533.513,08 668.447,139	8	533.504,017 668.447,303	9.064
8	533.504,017 668.447,303	9	533.498,551 668.452,874	7.805
9	533.498,551 668.452,874	10	533.503,871 668.447,326	7.687
10	533.503,871 668.447,326	11	533.529,625 668.418,29	38.812
11	533.529,625 668.418,29	12	533.536,04 668.410,345	10.212
12	533.536,04 668.410,345	13	533.542,176 668.403,116	9.482
13	533.542,176 668.403,116	14	533.544,069 668.404,27	2.217
14	533.544,069 668.404,27	15	533.546,041 668.406,625	3.072
15	533.546,041 668.406,625	16	533.545,586 668.407,858	1.314
16	533.545,586 668.407,858	1	533.542,292 668.409,444	3.656

\*\* Lungimile segmentelor sunt determinate în planul de proiecție Stereo 70 și sunt rotunjite la 1 milimetru.

\*\*\* Distanța dintre puncte este formată din segmente cumulate ce sunt mai mici decât valoarea 1 milimetru.





## DATE DESPRE IMOBILUL NR. 3022

Oficiul de Cadastru și Publicitate Imobiliară SUCEAVA  
Biroul de Cadastru și Publicitate Imobiliară Campulung Moldovenesc

## A. Partea I. Descrierea imobilului

TEREN Intravilan

Adresa: Loc. Pojorâta, Str La Mină, Nr. 1, Jud. Suceava

Nr. Crt	Nr cadastral Nr. topografic	Suprafața* (mp)	Observații / Referințe
A1	35679	Din acte: 4.944 Masurata: 4.824	Sector cadastral:45 Teren neimprejmuț; Provenit din CF 35679, nr. cad. 3696

## Construcții

Crt	Nr cadastral Nr. topografic	Adresa	Observații / Referințe
A1.1		Loc. Pojorâta, Str La Mină, Nr. 1, Jud. Suceava	Nr. niveluri:1; S. construita la sol:124 mp; S. construita desfasurata:124 mp; Casă de locuit, P
A1.2		Loc. Pojorâta, Str La Mină, Nr. 1, Jud. Suceava	Nr. niveluri:1; S. construita la sol:33 mp; S. construita desfasurata:33 mp; Anexă, P
A1.3		Loc. Pojorâta, Str La Mină, Nr. 1, Jud. Suceava	Nr. niveluri:1; S. construita la sol:62 mp; S. construita desfasurata:62 mp; Anexă, P
A1.4		Loc. Pojorâta, Str La Mină, Nr. 1, Jud. Suceava	Nr. niveluri:1; S. construita la sol:32 mp; S. construita desfasurata:32 mp; Anexă, P

## B. Partea II. Proprietari și acte

Inscrieri privitoare la dreptul de proprietate și alte drepturi reale		Referințe
<b>3479 / 22/05/2008</b>		
Act Notarial nr. Contract de vânzare cumpărare aut. cu nr. 1425, din 09/07/2003 emis de -;		
B1	Intabulare, drept de PROPRIETATE, dobandit prin Conventie, cota actuala 1/1 1) STRĂJERIU ALEXANDRU	A1, A1.1
<b>3022 / 08/12/2022</b>		
Act Administrativ nr. Adeverință nr.1700, din 02/11/2022 emis de Primăria Comunei Pojorâta;		
B2	Intabulare, drept de PROPRIETATE, dobandit prin Lege, cota actuala 1/1 1) STRĂJERIU ALEXANDRU	A1.2, A1.3, A1.4

## C. Partea III. SARCINI

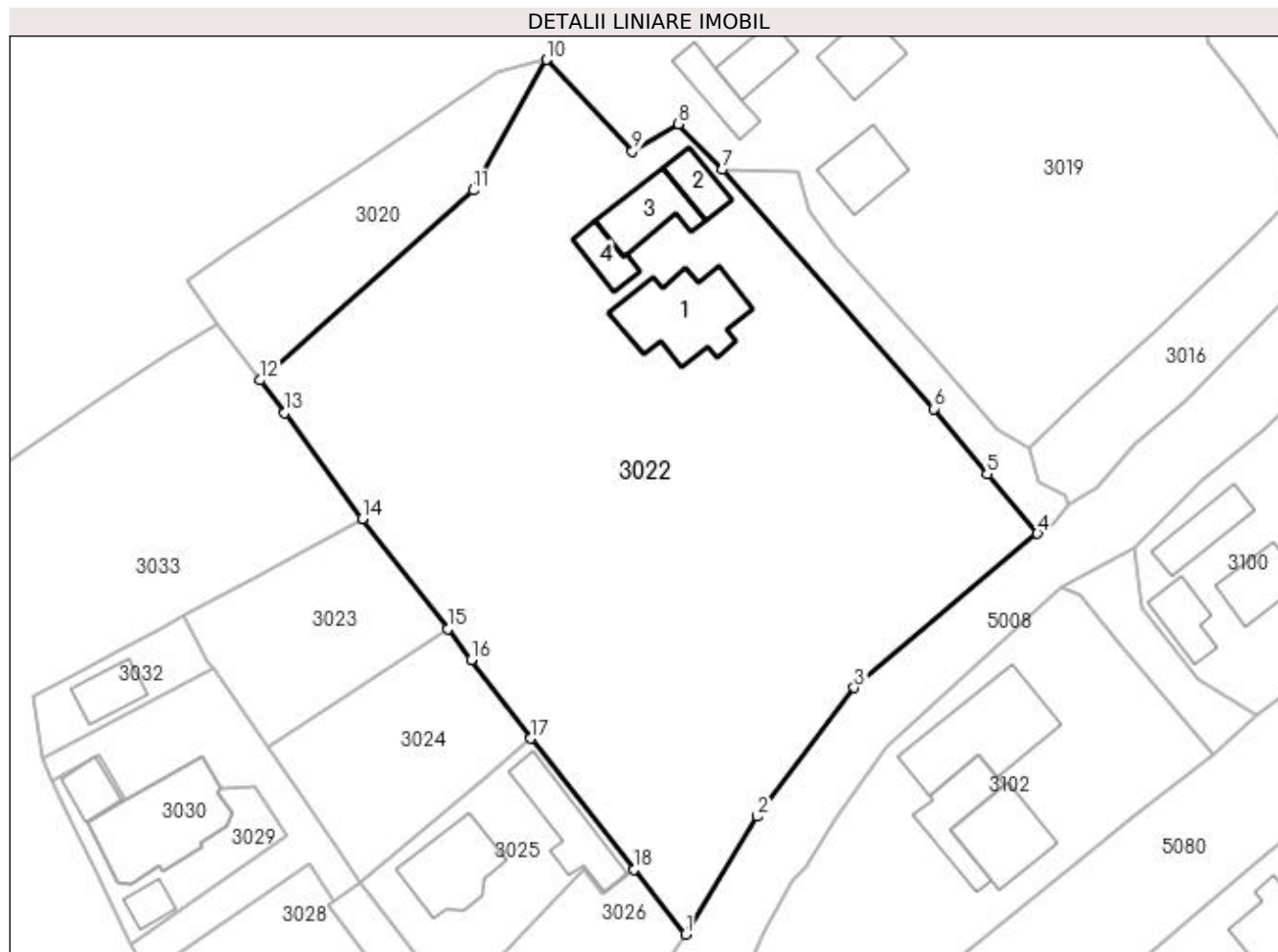
Inscrieri privind dezmembramintele dreptului de proprietate, drepturi reale de garanție și sarcini		Referințe
<b>3179 / 22/05/2008</b>		
Act Notarial nr. 1925, din 09/07/2003 emis de BNP SCRABA ILIE HORIA;		
C1	Intabulare, drept de UZUFRACT VIAGER, cota actuala 1/1 1) STRĂJERIU DUMITRU, Lipsă CNP 2) STRĂJERIU NATALIA, Lipsă CNP	A1, A1.1

## Anexa Nr. 1 La Partea I

## Teren

Nr cadastral	Suprafața (mp)*	Observații / Referințe
35679	Din acte: 4.944 Masurata: 4.824	Provenit din CF 35679, nr. cad. 3696

\* Suprafața este determinată în planul de proiecție Stereo 70.



## Date referitoare la teren

Crt	Categorie folosință	Intra vilan	Suprafața (mp)	Tarla	Parcelă	Nr. topo	Observații / Referințe
1	curți constructii	DA	512	-	-	-	
2	faneata	DA	4.312	-	-	-	

## Date referitoare la construcții

Crt	Număr	Destinație construcție	Supraf. (mp)	Situație juridică	Observații / Referințe
A1.1		construcții de locuințe	124	Cu acte	Nr. niveluri:1; S. construita la sol:124 mp; S. construita desfasurata:124 mp; Casă de locuit, P
A1.2		construcții anexa	33	Cu acte	Nr. niveluri:1; S. construita la sol:33 mp; S. construita desfasurata:33 mp; Anexă, P
A1.3		construcții anexa	62	Cu acte	Nr. niveluri:1; S. construita la sol:62 mp; S. construita desfasurata:62 mp; Anexă, P
A1.4		construcții anexa	32	Cu acte	Nr. niveluri:1; S. construita la sol:32 mp; S. construita desfasurata:32 mp; Anexă, P

## Lungime Segmente

1) Valorile lungimilor segmentelor sunt obținute din proiecție în plan.

Punct început	X / Y	Punct sfârșit	X / Y	Lungime segment (** (m))
---------------	-------	---------------	-------	--------------------------

Punct început	X / Y	Punct sfârșit	X / Y	Lungime segment (** (m)
1	533.499,42 668.354,451	2	533.508,15 668.368,777	16.776
2	533.508,15 668.368,777	3	533.519,92 668.384,415	19.572
3	533.519,92 668.384,415	4	533.542,176 668.403,116	29.07
4	533.542,176 668.403,116	5	533.536,04 668.410,345	9.482
5	533.536,04 668.410,345	6	533.529,625 668.418,29	10.212
6	533.529,625 668.418,29	7	533.503,871 668.447,326	38.812
7	533.503,871 668.447,326	8	533.498,551 668.452,874	7.687
8	533.498,551 668.452,874	9	533.492,967 668.449,56	6.493
9	533.492,967 668.449,56	10	533.482,566 668.460,677	15.224
10	533.482,566 668.460,677	11	533.473,642 668.444,807	18.207
11	533.473,642 668.444,807	12	533.447,688 668.421,736	34.726
12	533.447,688 668.421,736	13	533.450,685 668.417,766	4.974
13	533.450,685 668.417,766	14	533.460,128 668.404,912	15.95
14	533.460,128 668.404,912	15	533.470,506 668.391,519	16.943
15	533.470,506 668.391,519	16	533.473,386 668.387,803	4.701
16	533.473,386 668.387,803	17	533.480,646 668.378,255	11.995
17	533.480,646 668.378,255	18	533.493,195 668.362,344	20.264
18	533.493,195 668.362,344	1	533.499,42 668.354,451	10.052

\*\* Lungimile segmentelor sunt determinate în planul de proiecție Stereo 70 și sunt rotunjite la 1 milimetru.

\*\*\* Distanța dintre puncte este formată din segmente cumulate ce sunt mai mici decât valoarea 1 milimetru.





**DATE DESPRE IMOBILUL NR. 3023**

Oficiul de Cadastru și Publicitate Imobiliară SUCEAVA  
 Biroul de Cadastru și Publicitate Imobiliară Campulung Moldovenesc

**A. Partea I. Descrierea imobilului**

TEREN Intravilan

Adresa: Loc. Pojorâta, Jud. Suceava, Loc numit PUTNA

Nr. Crt	Nr cadastral Nr. topografic	Suprafața* (mp)	Observații / Referințe
A1	31219	460	Sector cadastral:45 Teren neimprejmuit; Provenit din CF 31219, nr. cad. 31219, CF 30073, parte din nr. top. 465/5

**B. Partea II. Proprietari și acte**

Inscrieri privitoare la dreptul de proprietate și alte drepturi reale		Referințe
<b>1241 / 28/01/2020</b>		
Act Notarial nr. 107, din 27/01/2020 emis de Scraba Luminita Doru Paul;		
B1	Intabulare, drept de PROPRIETATE, dobandit prin Conventie, cota actuala 300/460 1) TOMUȚ ALEXANDRU 2) TOMUȚ DORINA-LENUȚA	A1
<b>3023 / 08/12/2022</b>		
Act Normativ nr. Lege nr. 7, din 13/03/1996 emis de Parlamentul României;		
B2	Intabulare, drept de PROPRIETATE, dobandit prin Lege, cota actuala 160/460 1) NEIDENTIFICAT NEIDENTIFICAT	A1
Act Administrativ nr. Adeverință nr. 1070, din 24/10/2022 emis de Primăria Comunei Pojorâta;		
B3	Se notează posesia faptică în favoarea lui 1) TOMUȚ ALEXANDRU 2) TOMUȚ DORINA-LENUȚA	A1

**C. Partea III. SARCINI .**

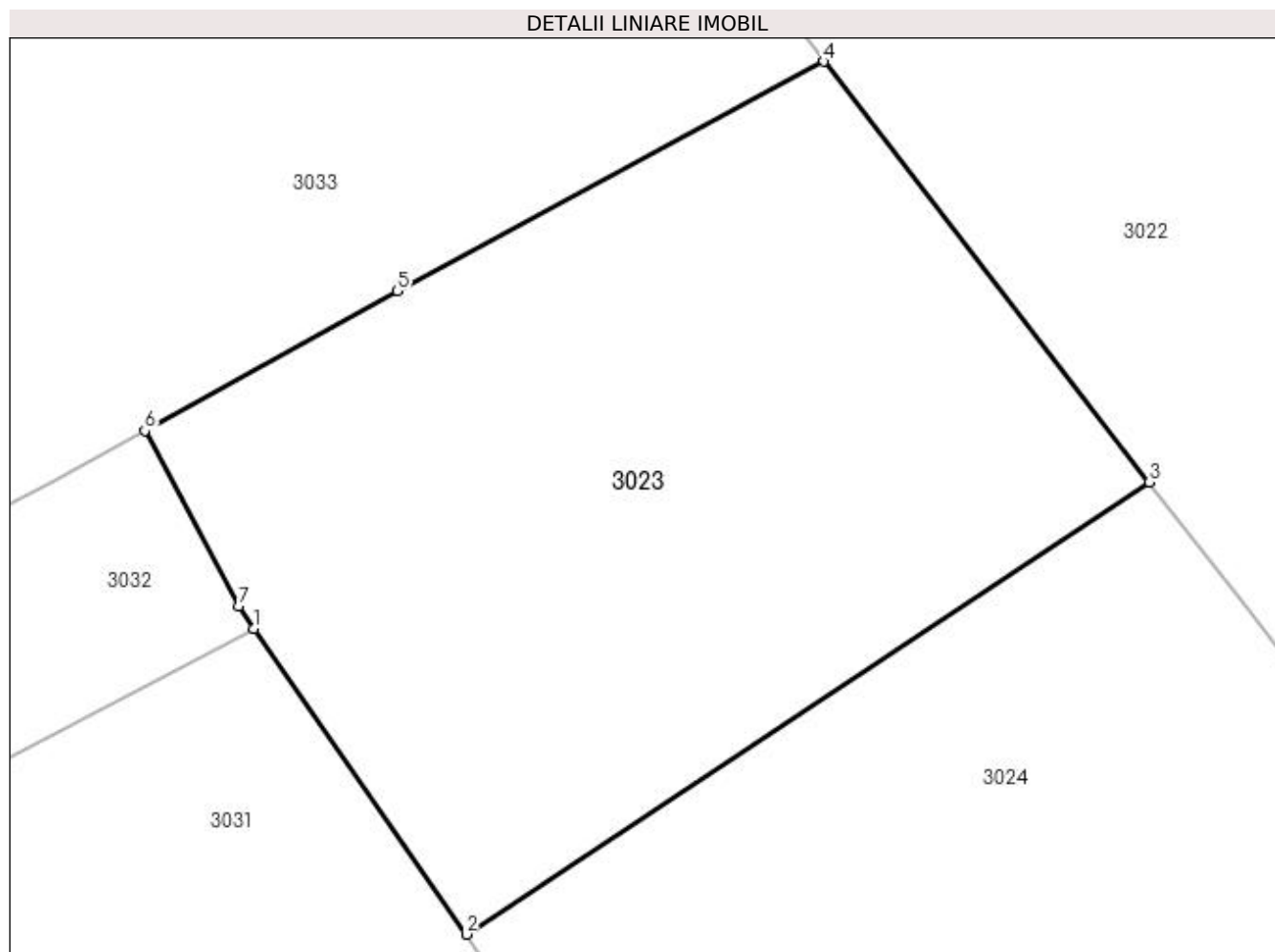
Inscrieri privind dezmembramintele dreptului de proprietate, drepturi reale de garanție și sarcini	Referințe
NU SUNT	

## Anexa Nr. 1 La Partea I

## Teren

Nr cadastral	Suprafața (mp)*	Observații / Referințe
31219	460	Provenit din CF 31219, nr. cad. 31219, CF 30073, parte din nr. top. 465/5

\* Suprafața este determinată în planul de proiecție Stereo 70.



## Date referitoare la teren

Crt	Categorie folosință	Intra vilan	Suprafața (mp)	Tarla	Parcelă	Nr. topo	Observații / Referințe
1	faneata	DA	460	-	-	-	

## Lungime Segmente

1) Valorile lungimilor segmentelor sunt obținute din proiecție în plan.

Punct început	X / Y	Punct sfârșit	X / Y	Lungime segment (** (m)
1	533.441,969 668.386,848	2	533.448,741 668.377,114	11.858
2	533.448,741 668.377,114	3	533.470,506 668.391,519	26.1
3	533.470,506 668.391,519	4	533.460,128 668.404,912	16.943
4	533.460,128 668.404,912	5	533.446,535 668.397,603	15.433
5	533.446,535 668.397,603	6	533.438,489 668.393,147	9.198

Punct început	X / Y	Punct sfârșit	X / Y	Lungime segment (** (m)
6	533.438,489 668.393,147	7	533.441,476 668.387,557	6.338
7	533.441,476 668.387,557	1	533.441,969 668.386,848	0.864

\*\* Lungimile segmentelor sunt determinate în planul de proiecție Stereo 70 și sunt rotunjite la 1 milimetru.

\*\*\* Distanța dintre puncte este formată din segmente cumulate ce sunt mai mici decât valoarea 1 milimetru.



**DATE DESPRE IMOBILUL NR. 3024**

Oficiul de Cadastru și Publicitate Imobiliară SUCEAVA  
Biroul de Cadastru și Publicitate Imobiliară Campulung Moldovenesc

**A. Partea I. Descrierea imobilului**

TEREN Intravilan

Adresa: Loc. Pojorâta, Jud. Suceava, Loc numit PUTNA

Nr. Crt	Nr cadastral Nr. topografic	Suprafața* (mp)	Observații / Referințe
A1	31561	484	Sector cadastral:45 Teren neimprejmuit; Provenit din CF 31561, nr. cad. 31561

**B. Partea II. Proprietari și acte**

Inscrieri privitoare la dreptul de proprietate și alte drepturi reale		Referințe
<b>3309 / 14/03/2013</b>		
Act Notarial nr. 240, din 14/03/2013 emis de TARAN LILIANA;		
B1	Intabulare, drept de PROPRIETATE, dobandit prin Conventie, cota actuala 1/1 1) DUCEAC EUFROSINA	A1

**C. Partea III. SARCINI .**

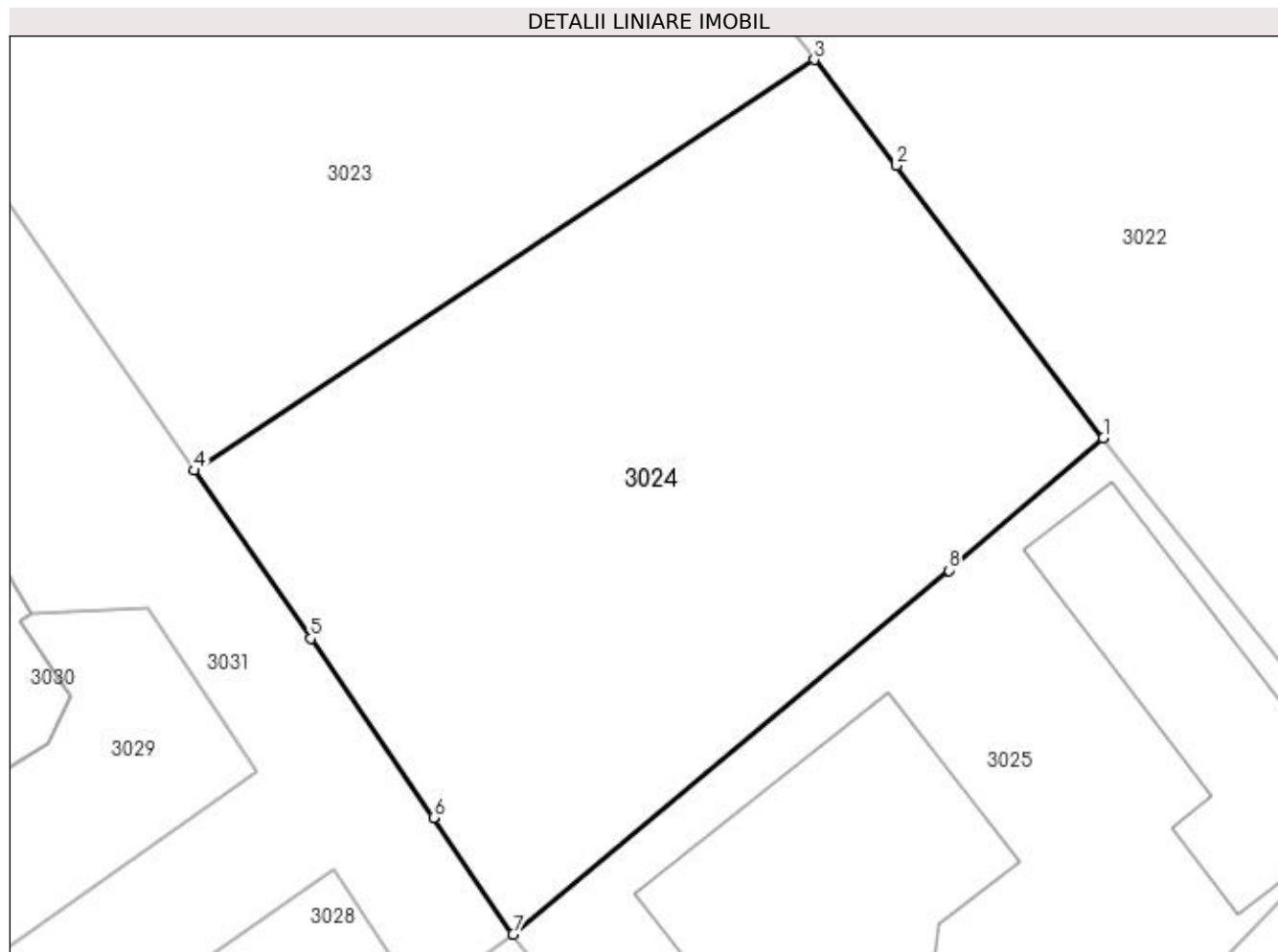
Inscrieri privind dezmembramintele dreptului de proprietate, drepturi reale de garanție și sarcini	Referințe
NU SUNT	

## Anexa Nr. 1 La Partea I

## Teren

Nr cadastral	Suprafața (mp)*	Observații / Referințe
31561	484	Provenit din CF 31561, nr. cad. 31561

\* Suprafața este determinată în planul de proiecție Stereo 70.



## Date referitoare la teren

Crt	Categorie folosință	Intravilan	Suprafața (mp)	Tarla	Parcelă	Nr. topo	Observații / Referințe
1	faneata	DA	484	-	-	-	

## Lungime Segmente

1) Valorile lungimilor segmentelor sunt obținute din proiecție în plan.

Punct început	X / Y	Punct sfârșit	X / Y	Lungime segment (** (m)
1	533.480,646 668.378,255	2	533.473,386 668.387,803	11.995
2	533.473,386 668.387,803	3	533.470,506 668.391,519	4.701
3	533.470,506 668.391,519	4	533.448,741 668.377,114	26.1
4	533.448,741 668.377,114	5	533.452,839 668.371,222	7.177
5	533.452,839 668.371,222	6	533.457,152 668.364,935	7.624

Punct început	X / Y	Punct sfârșit	X / Y	Lungime segment (** (m)
6	533.457,152 668.364,935	7	533.459,935 668.360,842	4.95
7	533.459,935 668.360,842	8	533.475,223 668.373,605	19.915
8	533.475,223 668.373,605	1	533.480,646 668.378,255	7.144

\*\* Lungimile segmentelor sunt determinate în planul de proiecție Stereo 70 și sunt rotunjite la 1 milimetru.

\*\*\* Distanța dintre puncte este formată din segmente cumulate ce sunt mai mici decât valoarea 1 milimetru.





**DATE DESPRE IMOBILUL NR. 3025**

Oficiul de Cadastru și Publicitate Imobiliară SUCEAVA  
Biroul de Cadastru și Publicitate Imobiliară Campulung Moldovenesc

**A. Partea I. Descrierea imobilului**

TEREN Intravilan

Adresa: Loc. Pojorâta, Jud. Suceava, Loc numit PUTNA

Nr. Crt	Nr cadastral Nr. topografic	Suprafața* (mp)	Observații / Referințe
A1	31340	488	Sector cadastral:45 Teren imprejmuit; Provenit din CF 31340, nr. cad. 31340

**Construcții**

Crt	Nr cadastral Nr. topografic	Adresa	Observații / Referințe
A1.1		Loc. Pojorâta, Jud. Suceava, Loc numit PUTNA	Nr. niveluri:2; S. construita la sol:91 mp; S. construita desfasurata:182 mp; Casă de locuit, P+M
A1.2		Loc. Pojorâta, Jud. Suceava, Loc numit PUTNA	Nr. niveluri:1; S. construita la sol:78 mp; S. construita desfasurata:78 mp; Anexă, P

**B. Partea II. Proprietari și acte**

Inscrieri privitoare la dreptul de proprietate și alte drepturi reale		Referințe
<b>3490 / 23/03/2012</b>		
Act Administrativ nr. 20, din 12/08/2008 emis de CONSILIUL LOCAL POJORATA (inventarul Domeniului Privat al comunei Pojorata);		
B1	Intabulare, drept de PROPRIETATE, dobandit prin Lege, cota actuala 1/1 1) COMUNA POJORATA - DOMENIUL PRIVAT, CIF:4441425	A1
<b>3025 / 08/12/2022</b>		
Act Administrativ nr. Adeverință nr. 1700, din 02/11/2022 emis de Primăria Comunei Pojorâta;		
B2	Intabulare, drept de PROPRIETATE, dobandit prin Lege, cota actuala 1/1 1) NASTIUC ANGELA	A1.1, A1.2

**C. Partea III. SARCINI**

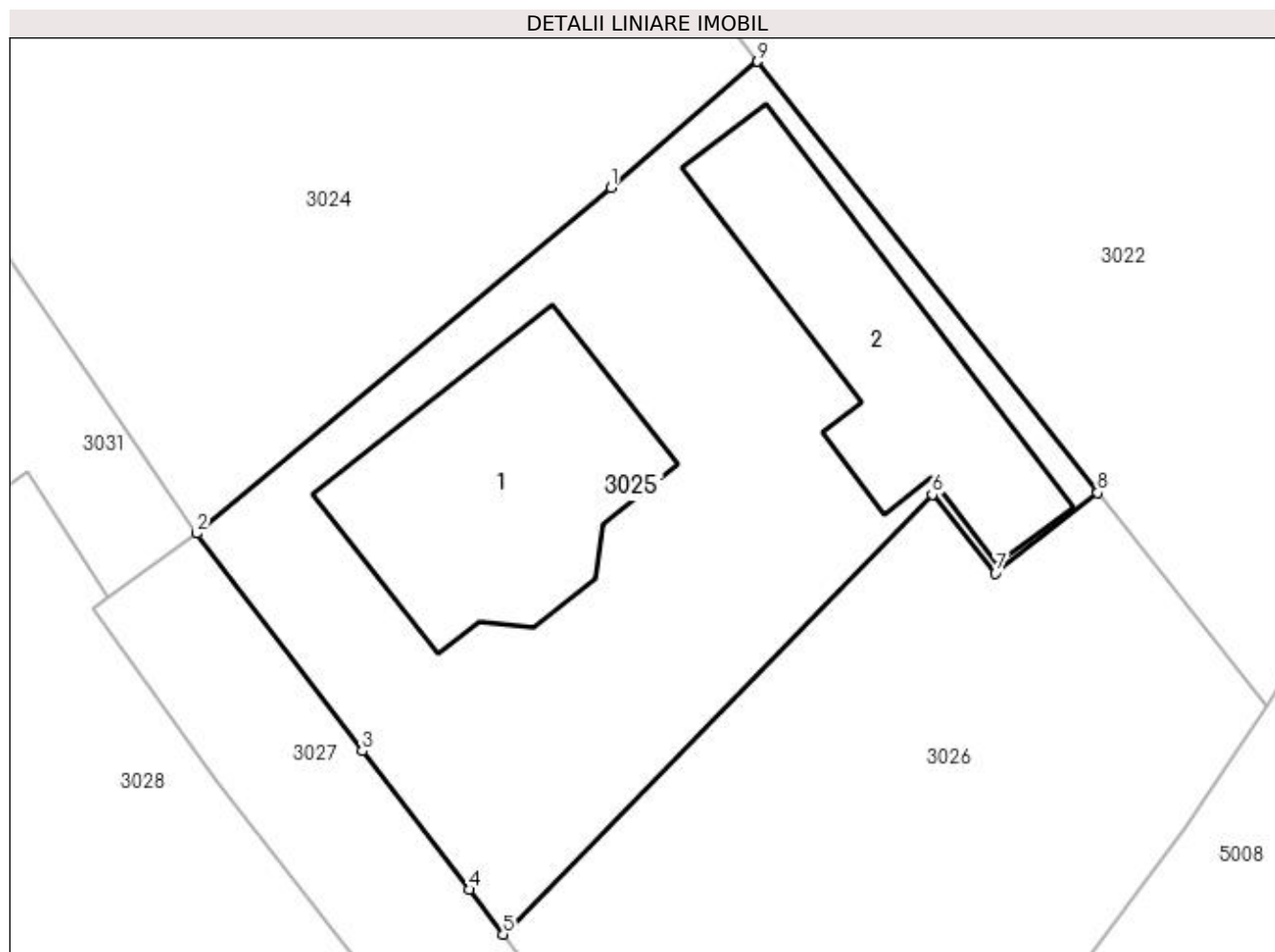
Inscrieri privind dezmembramintele dreptului de proprietate, drepturi reale de garanție și sarcini		Referințe
<b>3490 / 23/03/2012</b>		
Act Notarial nr. 141, din 15/12/2011 emis de CONSILIUL LOCAL POJORATA (act administrativ nr. 891/15-02-2012 emis de PRIMARIA POJORATA);		
C1	Intabulare, drept de FOLOSINTA 1) NASTIUC ANGELA	A1

## Anexa Nr. 1 La Partea I

## Teren

Nr cadastral	Suprafața (mp)*	Observații / Referințe
31340	488	Provenit din CF 31340, nr. cad. 31340

\* Suprafața este determinată în planul de proiecție Stereo 70.



## Date referitoare la teren

Crt	Categorie folosință	Intravilan	Suprafața (mp)	Tarla	Parcelă	Nr. topo	Observații / Referințe
1	curți constructii	DA	488	-	-	-	

## Date referitoare la construcții

Crt	Număr	Destinație construcție	Supraf. (mp)	Situație juridică	Observații / Referințe
A1.1		construcții de locuințe	91	Cu acte	Nr. niveluri:2; S. construita la sol:91 mp; S. construita desfasurata:182 mp; Casă de locuit, P+M
A1.2		construcții anexa	78	Cu acte	Nr. niveluri:1; S. construita la sol:78 mp; S. construita desfasurata:78 mp; Anexă, P

## Lungime Segmente

1) Valorile lungimilor segmentelor sunt obținute din proiecție în plan.

Punct început	X / Y	Punct sfârșit	X / Y	Lungime segment (** (m)
1	533.475,223 668.373,605	2	533.459,935 668.360,842	19.915
2	533.459,935 668.360,842	3	533.466,046 668.352,814	10.089

Punct început	X / Y	Punct sfârșit	X / Y	Lungime segment (** (m)
3	533.466,046 668.352,814	4	533.469,995 668.347,696	6.464
4	533.469,995 668.347,696	5	533.471,25 668.346,047	2.072
5	533.471,25 668.346,047	6	533.487,088 668.362,269	22.671
6	533.487,088 668.362,269	7	533.489,423 668.359,378	3.716
7	533.489,423 668.359,378	8	533.493,195 668.362,344	4.798
8	533.493,195 668.362,344	9	533.480,646 668.378,255	20.264
9	533.480,646 668.378,255	1	533.475,223 668.373,605	7.144

\*\* Lungimile segmentelor sunt determinate în planul de proiecție Stereo 70 și sunt rotunjite la 1 milimetru.

\*\*\* Distanța dintre puncte este formată din segmente cumulate ce sunt mai mici decât valoarea 1 milimetru.



**DATE DESPRE IMOBILUL NR. 3026**

Oficiul de Cadastru și Publicitate Imobiliară SUCEAVA  
Biroul de Cadastru și Publicitate Imobiliară Campulung Moldovenesc

**A. Partea I. Descrierea imobilului**

TEREN Intravilan

Adresa: Loc. Pojorâta, Calea Bucovinei, Nr. 252, Jud. Suceava

Nr. Crt	Nr cadastral Nr. topografic	Suprafața* (mp)	Observații / Referințe
A1	31333	435	Sector cadastral:45 Teren neimprejmuit; Provenit din CF 31333, nr. cad. 31333

**B. Partea II. Proprietari și acte**

Inscrieri privitoare la dreptul de proprietate și alte drepturi reale		Referințe
<b>5346 / 21/04/2017</b>		
Act Notarial nr. 746, din 19/04/2017 emis de Rotaru Dorina;		
B1	Intabulare, drept de PROPRIETATE necasatorita, ca bun propriu, dobandit prin Conventie, cota actuala 1/1 1) NASTIUC ANGELA	A1

**C. Partea III. SARCINI .**

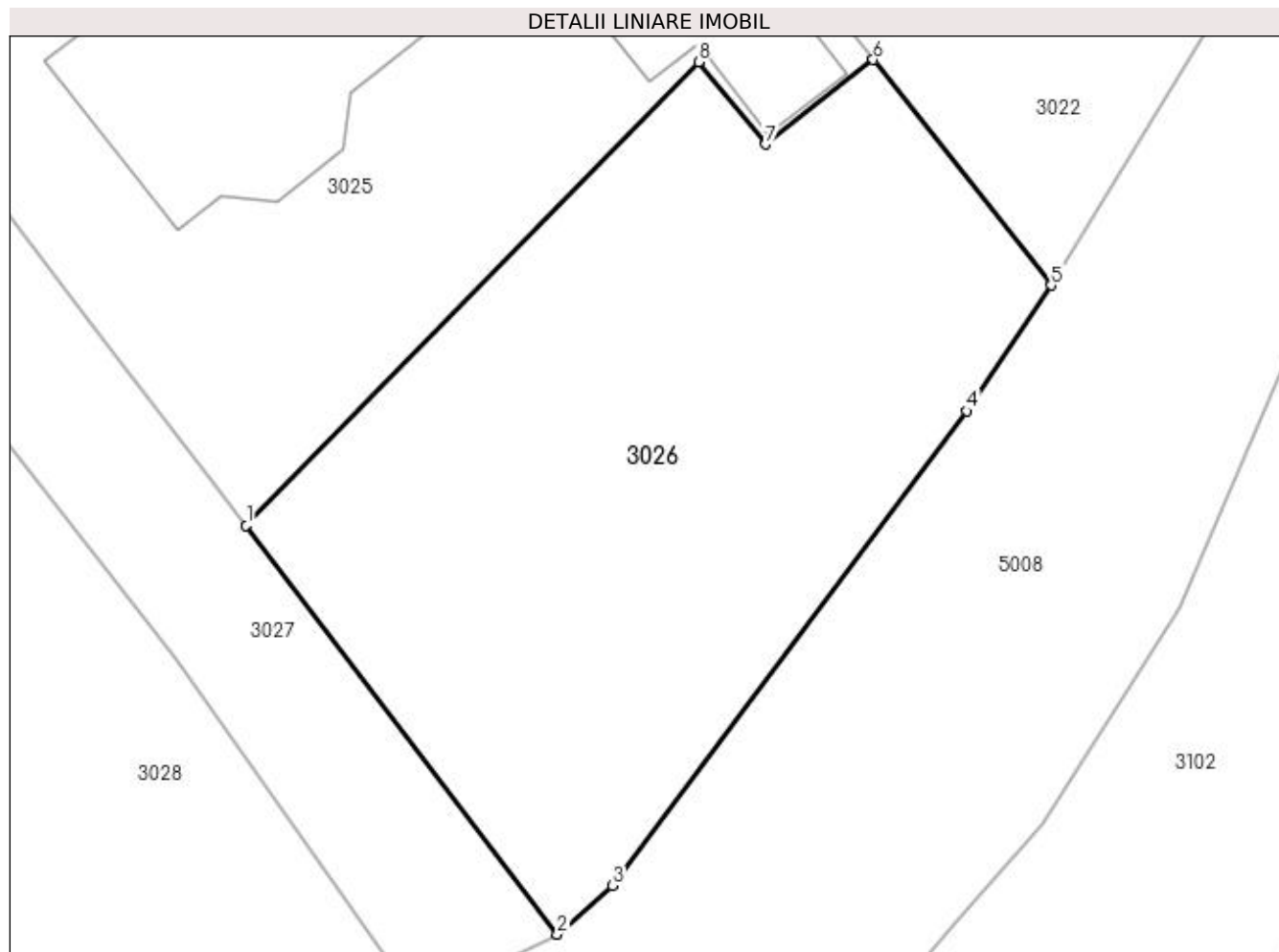
Inscrieri privind dezmembramintele dreptului de proprietate, drepturi reale de garanție și sarcini	Referințe
NU SUNT	

## Anexa Nr. 1 La Partea I

## Teren

Nr cadastral	Suprafața (mp)*	Observații / Referințe
31333	435	Provenit din CF 31333, nr. cad. 31333

\* Suprafața este determinată în planul de proiecție Stereo 70.



## Date referitoare la teren

Crt	Categorie folosință	Intra vilan	Suprafața (mp)	Tarla	Parcelă	Nr. topo	Observații / Referințe
1	arabil	DA	435	-	-	-	

## Lungime Segmente

1) Valorile lungimilor segmentelor sunt obținute din proiecție în plan.

Punct început	X / Y	Punct sfârșit	X / Y	Lungime segment (** (m)
1	533.471,25 668.346,047	2	533.482,142 668.331,735	17.985
2	533.482,142 668.331,735	3	533.484,069 668.333,441	2.574
3	533.484,069 668.333,441	4	533.496,486 668.350,045	20.733
4	533.496,486 668.350,045	5	533.499,42 668.354,451	5.294
5	533.499,42 668.354,451	6	533.493,195 668.362,344	10.052

Punct început	X / Y	Punct sfârșit	X / Y	Lungime segment (** (m)
6	533.493,195 668.362,344	7	533.489,423 668.359,378	4.798
7	533.489,423 668.359,378	8	533.487,088 668.362,269	3.716
8	533.487,088 668.362,269	1	533.471,25 668.346,047	22.671

\*\* Lungimile segmentelor sunt determinate în planul de proiecție Stereo 70 și sunt rotunjite la 1 milimetru.

\*\*\* Distanța dintre puncte este formată din segmente cumulate ce sunt mai mici decât valoarea 1 milimetru.





**DATE DESPRE IMOBILUL NR. 3027**

Oficiul de Cadastru și Publicitate Imobiliară SUCEAVA  
Biroul de Cadastru și Publicitate Imobiliară Campulung Moldovenesc

**A. Partea I. Descrierea imobilului**

TEREN Intravilan

Adresa: Loc. Pojorâta, Jud. Suceava, Loc numit PUTNA

Nr. Crt	Nr cadastral Nr. topografic	Suprafața* (mp)	Observații / Referințe
A1	31563	178	Sector cadastral:45 Teren neimprejmuit; CF 31563, nr. top. 465/4 - Drum

**B. Partea II. Proprietari și acte**

Inscrieri privitoare la dreptul de proprietate și alte drepturi reale		Referințe
<b>3027 / 08/12/2022</b>		
Act Normativ nr. Lege nr. 7, din 13/03/1996 emis de Parlamentul României;		
B1	Inscrierea provizorie, drept de PROPRIETATE, dobandit prin Lege, cota actuala 1/1 1) COMUNA POJORÂTA, CIF:4441425	A1

**C. Partea III. SARCINI .**

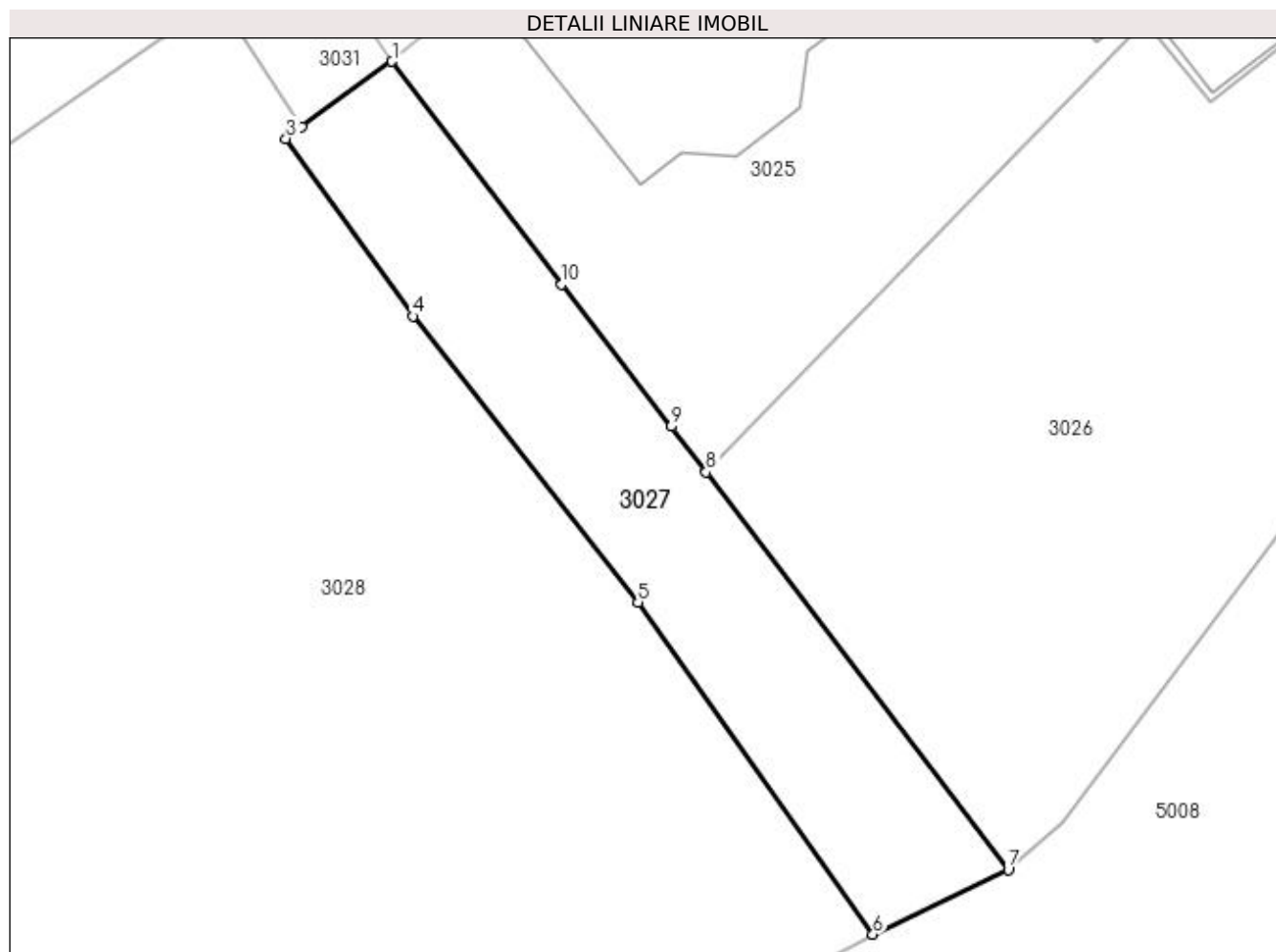
Inscrieri privind dezmembramintele dreptului de proprietate, drepturi reale de garanție și sarcini	Referințe
NU SUNT	

## Anexa Nr. 1 La Partea I

## Teren

Nr cadastral	Suprafața (mp)*	Observații / Referințe
31563	178	CF 31563, nr. top. 465/4 - Drum

\* Suprafața este determinată în planul de proiecție Stereo 70.



## Date referitoare la teren

Crt	Categorie folosință	Intra vilan	Suprafața (mp)	Tarla	Parcelă	Nr. topo	Observații / Referințe
1	drum	DA	178	-	-	-	

## Lungime Segmente

1) Valorile lungimilor segmentelor sunt obținute din proiecție în plan.

Punct început	X / Y	Punct sfârșit	X / Y	Lungime segment (** (m)
1	533.459,935 668.360,842	2	533.456,689 668.358,484	4.012
2	533.456,689 668.358,484	3	533.456,113 668.358,065	0.712
3	533.456,113 668.358,065	4	533.460,689 668.351,67	7.864
4	533.460,689 668.351,67	5	533.468,794 668.341,364	13.111
5	533.468,794 668.341,364	6	533.477,268 668.329,404	14.658

Punct început	X / Y	Punct sfârșit	X / Y	Lungime segment (** (m)
6	533.477,268 668.329,404	7	533.482,142 668.331,735	5.403
7	533.482,142 668.331,735	8	533.471,25 668.346,047	17.985
8	533.471,25 668.346,047	9	533.469,995 668.347,696	2.072
9	533.469,995 668.347,696	10	533.466,046 668.352,814	6.464
10	533.466,046 668.352,814	1	533.459,935 668.360,842	10.089

\*\* Lungimile segmentelor sunt determinate în planul de proiecție Stereo 70 și sunt rotunjite la 1 milimetru.

\*\*\* Distanța dintre puncte este formată din segmente cumulate ce sunt mai mici decât valoarea 1 milimetru.



**DATE DESPRE IMOBILUL NR. 3028**

Oficiul de Cadastru și Publicitate Imobiliară SUCEAVA  
Biroul de Cadastru și Publicitate Imobiliară Campulung Moldovenesc

**A. Partea I. Descrierea imobilului**

TEREN Intravilan

Adresa: Loc. Pojorâta, Jud. Suceava, Loc numit PUTNA

Nr. Crt	Nr cadastral Nr. topografic	Suprafața* (mp)	Observații / Referințe
A1	31559	Din acte: 1.033 Masurata: 1.014	Sector cadastral:45 Teren neimprejmuit; Provenit din CF 31559, nr. cad. 31559

**B. Partea II. Proprietari și acte**

Inscrieri privitoare la dreptul de proprietate și alte drepturi reale		Referințe
<b>3308 / 14/03/2013</b>		
Act Notarial nr. 240, din 14/03/2013 emis de TARAN LILIANA;		
B1	Intabulare, drept de PROPRIETATE, dobandit prin Conventie, cota actuala 1/1 1) DUCEAC EUFROSINA	A1

**C. Partea III. SARCINI .**

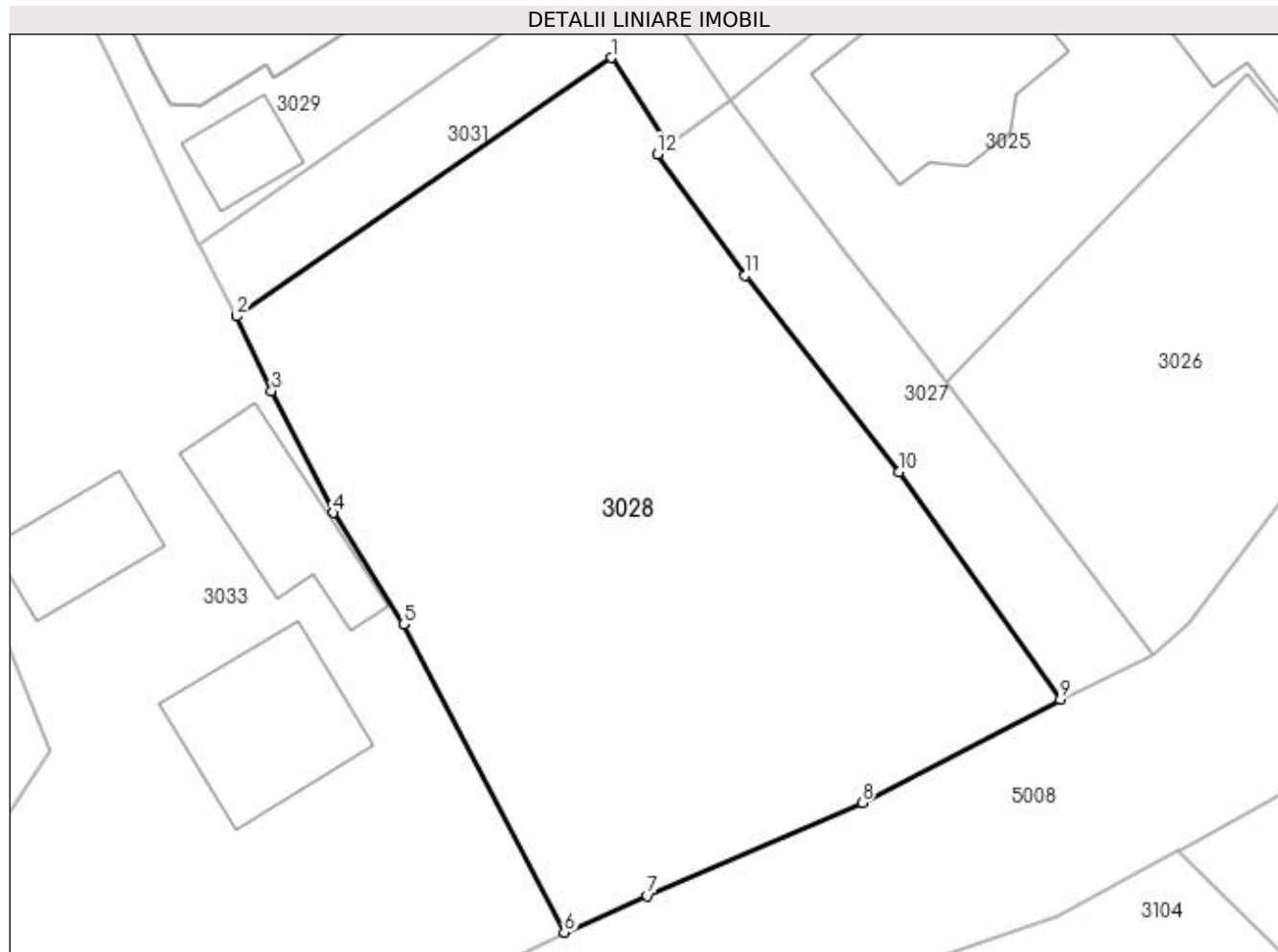
Inscrieri privind dezmembramintele dreptului de proprietate, drepturi reale de garanție și sarcini	Referințe
NU SUNT	

## Anexa Nr. 1 La Partea I

## Teren

Nr cadastral	Suprafața (mp)*	Observații / Referințe
31559	Din acte: 1.033 Masurata: 1.014	Provenit din CF 31559, nr. cad. 31559

\* Suprafața este determinată în planul de proiecție Stereo 70.



## Date referitoare la teren

Crt	Categorie folosință	Intra vilan	Suprafața (mp)	Tarla	Parcelă	Nr. topo	Observații / Referințe
1	faneata	DA	1.014	-	-	-	

## Lungime Segmente

1) Valorile lungimilor segmentelor sunt obținute din proiecție în plan.

Punct început	X / Y	Punct sfârșit	X / Y	Lungime segment (** (m)
1	533.453,662 668.363,113	2	533.433,997 668.349,523	23.904
2	533.433,997 668.349,523	3	533.435,821 668.345,618	4.31
3	533.435,821 668.345,618	4	533.439,056 668.339,208	7.18
4	533.439,056 668.339,208	5	533.442,758 668.333,344	6.935
5	533.442,758 668.333,344	6	533.451,208 668.317,161	18.256

Punct început	X / Y	Punct sfârșit	X / Y	Lungime segment (** (m)
6	533.451,208 668.317,161	7	533.455,573 668.319,079	4.768
7	533.455,573 668.319,079	8	533.466,849 668.323,975	12.293
8	533.466,849 668.323,975	9	533.477,268 668.329,404	11.749
9	533.477,268 668.329,404	10	533.468,794 668.341,364	14.658
10	533.468,794 668.341,364	11	533.460,689 668.351,67	13.111
11	533.460,689 668.351,67	12	533.456,113 668.358,065	7.864
12	533.456,113 668.358,065	13	533.456,689 668.358,484	0.712
13	533.456,689 668.358,484	1	533.453,662 668.363,113	5.531

\*\* Lungimile segmentelor sunt determinate în planul de proiecție Stereo 70 și sunt rotunjite la 1 milimetru.

\*\*\* Distanța dintre puncte este formată din segmente cumulate ce sunt mai mici decât valoarea 1 milimetru.





**DATE DESPRE IMOBILUL NR. 3029**

Oficiul de Cadastru și Publicitate Imobiliară SUCEAVA  
Biroul de Cadastru și Publicitate Imobiliară Câmpulung Moldovenesc

**A. Partea I. Descrierea imobilului**

TEREN Intravilan

Adresa: Loc. Pojorâta, Calea Bucovinei, Nr. 256, Jud. Suceava

Nr. Crt	Nr cadastral Nr. topografic	Suprafața* (mp)	Observații / Referințe
A1	31381	194	Sector cadastral:45 Teren neimprejmuit; Provenit din CF 31381, nr. cad. 31381

**Construcții**

Crt	Nr cadastral Nr. topografic	Adresa	Observații / Referințe
A1.1		Loc. Pojorâta, Calea Bucovinei, Nr. 256, Jud. Suceava	Nr. niveluri:1; S. construita la sol:30 mp; S. construita desfasurata:30 mp; Anexă, P, din anul 2000, din lemn
A1.2		Loc. Pojorâta, Calea Bucovinei, Nr. 256, Jud. Suceava	Nr. niveluri:1; S. construita la sol:21 mp; S. construita desfasurata:21 mp; Anexă, P, din anul 2000, din lemn

**B. Partea II. Proprietari și acte**

Inscrieri privitoare la dreptul de proprietate și alte drepturi reale		Referințe
<b>5076 / 27/04/2012</b>		
Hotarare Judecatoreasca nr. 1076, din 12/06/2008 emis de Judecătoria Câmpulung Moldovenesc;		
B1	Intabulare, drept de PROPRIETATE, dobandit prin Hotarare Judecatoreasca, cota actuala 1/1 1) TOMUȚ DORINA-LENUȚA	A1
B2	Intabulare, drept de PROPRIETATE, dobandit prin Conventie, cota actuala 1/1 1) TOMUȚ ALEXANDRU 2) TOMUȚ DORINA-LENUȚA	A1.1, A1.2

**C. Partea III. SARCINI .**

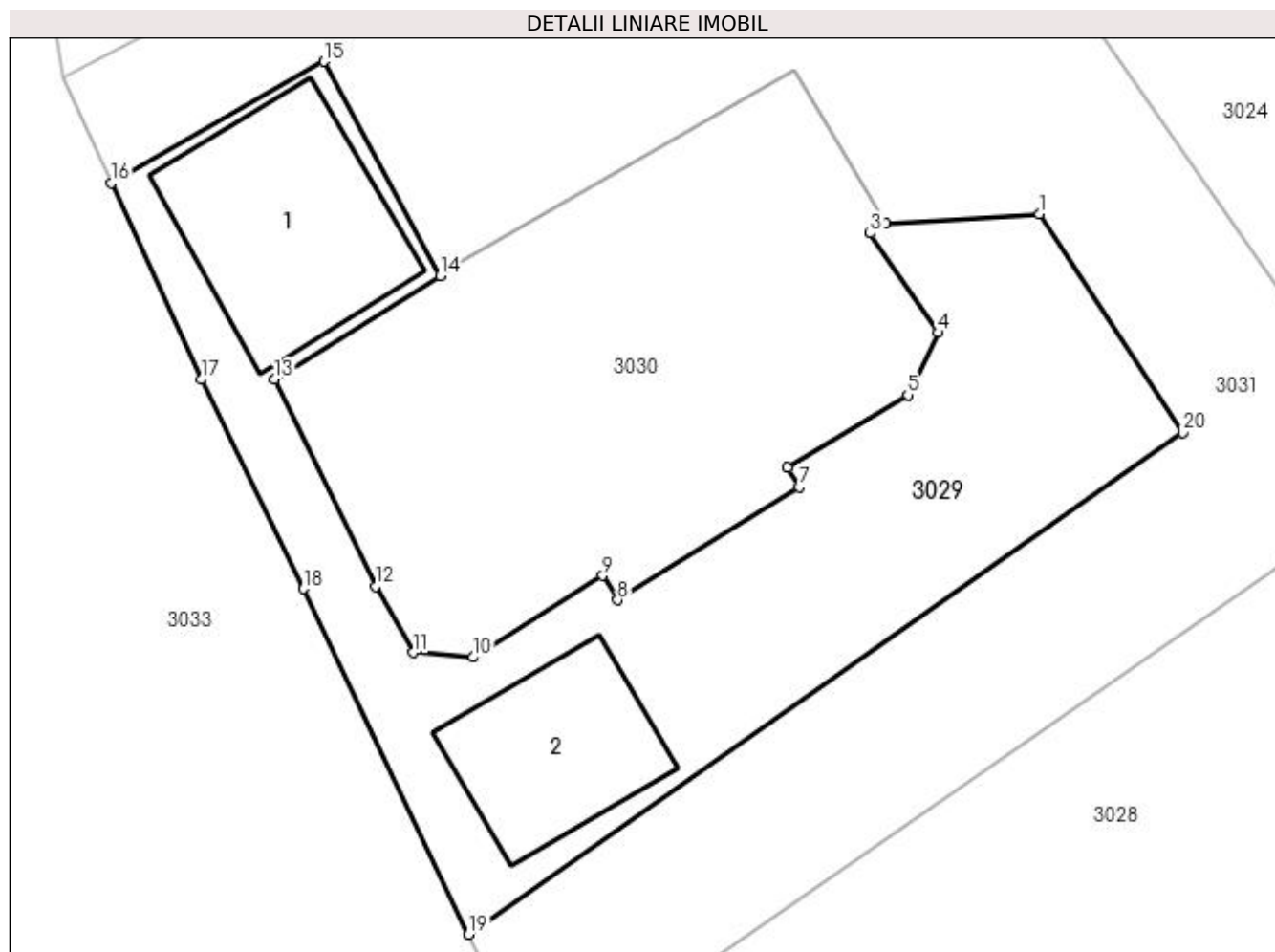
Inscrieri privind dezmembramintele dreptului de proprietate, drepturi reale de garanție și sarcini	Referințe
NU SUNT	

## Anexa Nr. 1 La Partea I

## Teren

Nr cadastral	Suprafața (mp)*	Observații / Referințe
31381	194	Provenit din CF 31381, nr. cad. 31381

\* Suprafața este determinată în planul de proiecție Stereo 70.



## Date referitoare la teren

Crt	Categorie folosință	Intravilan	Suprafața (mp)	Tarla	Parcelă	Nr. topo	Observații / Referințe
1	curți constructii	DA	194	-	-	-	

## Date referitoare la construcții

Crt	Număr	Destinație construcție	Supraf. (mp)	Situație juridică	Observații / Referințe
A1.1		constructii anexa	30	Cu acte	Nr. niveluri:1; S. construita la sol:30 mp; S. construita desfasurata:30 mp; Anexă, P, din anul 2000, din lemn
A1.2		constructii anexa	21	Cu acte	Nr. niveluri:1; S. construita la sol:21 mp; S. construita desfasurata:21 mp; Anexă, P, din anul 2000, din lemn

## Lungime Segmente

1) Valorile lungimilor segmentelor sunt obținute din proiecție în plan.

Punct început	X / Y	Punct sfârșit	X / Y	Lungime segment (** (m)
1	533.447,11 668.372,316	2	533.443,052 668.372,068	4.066
2	533.443,052 668.372,068	3	533.442,638 668.371,81	0.488

Punct început	X / Y	Punct sfârșit	X / Y	Lungime segment (** (m)
3	533.442,638 668.371,81	4	533.444,447 668.369,179	3.193
4	533.444,447 668.369,179	5	533.443,634 668.367,529	1.839
5	533.443,634 668.367,529	6	533.440,451 668.365,6	3.722
6	533.440,451 668.365,6	7	533.440,753 668.365,095	0.588
7	533.440,753 668.365,095	8	533.435,952 668.362,1	5.659
8	533.435,952 668.362,1	9	533.435,55 668.362,745	0.76
9	533.435,55 668.362,745	10	533.432,122 668.360,586	4.051
10	533.432,122 668.360,586	11	533.430,524 668.360,712	1.603
11	533.430,524 668.360,712	12	533.429,535 668.362,467	2.014
12	533.429,535 668.362,467	13	533.426,863 668.367,944	6.094
13	533.426,863 668.367,944	14	533.431,241 668.370,683	5.164
14	533.431,241 668.370,683	15	533.428,164 668.376,357	6.455
15	533.428,164 668.376,357	16	533.422,539 668.373,135	6.482
16	533.422,539 668.373,135	17	533.424,923 668.367,937	5.719
17	533.424,923 668.367,937	18	533.427,621 668.362,398	6.161
18	533.427,621 668.362,398	19	533.432,004 668.353,249	10.145
19	533.432,004 668.353,249	20	533.450,918 668.366,528	23.11
20	533.450,918 668.366,528	1	533.447,11 668.372,316	6.928

\*\* Lungimile segmentelor sunt determinate în planul de proiecție Stereo 70 și sunt rotunjite la 1 milimetru.

\*\*\* Distanța dintre puncte este formată din segmente cumulate ce sunt mai mici decât valoarea 1 milimetru.



**DATE DESPRE IMOBILUL NR. 3030**

Oficiul de Cadastru și Publicitate Imobiliară SUCEAVA  
Biroul de Cadastru și Publicitate Imobiliară Campulung Moldovenesc

**A. Partea I. Descrierea imobilului**

TEREN Intravilan

Adresa: Loc. Pojorâta, Calea Bucovinei, Nr. 254, Jud. Suceava

Nr. Crt	Nr cadastral Nr. topografic	Suprafața* (mp)	Observații / Referințe
A1	31260	148	Sector cadastral:45 Teren neimprejmuit; Constructia C1 inscrisa in CF ; Provenit din CF 31260, nr. cad. 31260

**B. Partea II. Proprietari și acte**

Inscrieri privitoare la dreptul de proprietate și alte drepturi reale		Referințe
<b>969 / 02/02/2012</b>		
Act Normativ nr. 111/51, din 01/01/1951 emis de - (,Instrucțiunile nr. 6491/51);		
B1	Intabulare, drept de PROPRIETATE, dobândit prin Lege, cota actuala 1/1 1) STATUL ROMÂN, CIF:9999999999999, LIPSĂ CUI/CIF	A1

**C. Partea III. SARCINI**

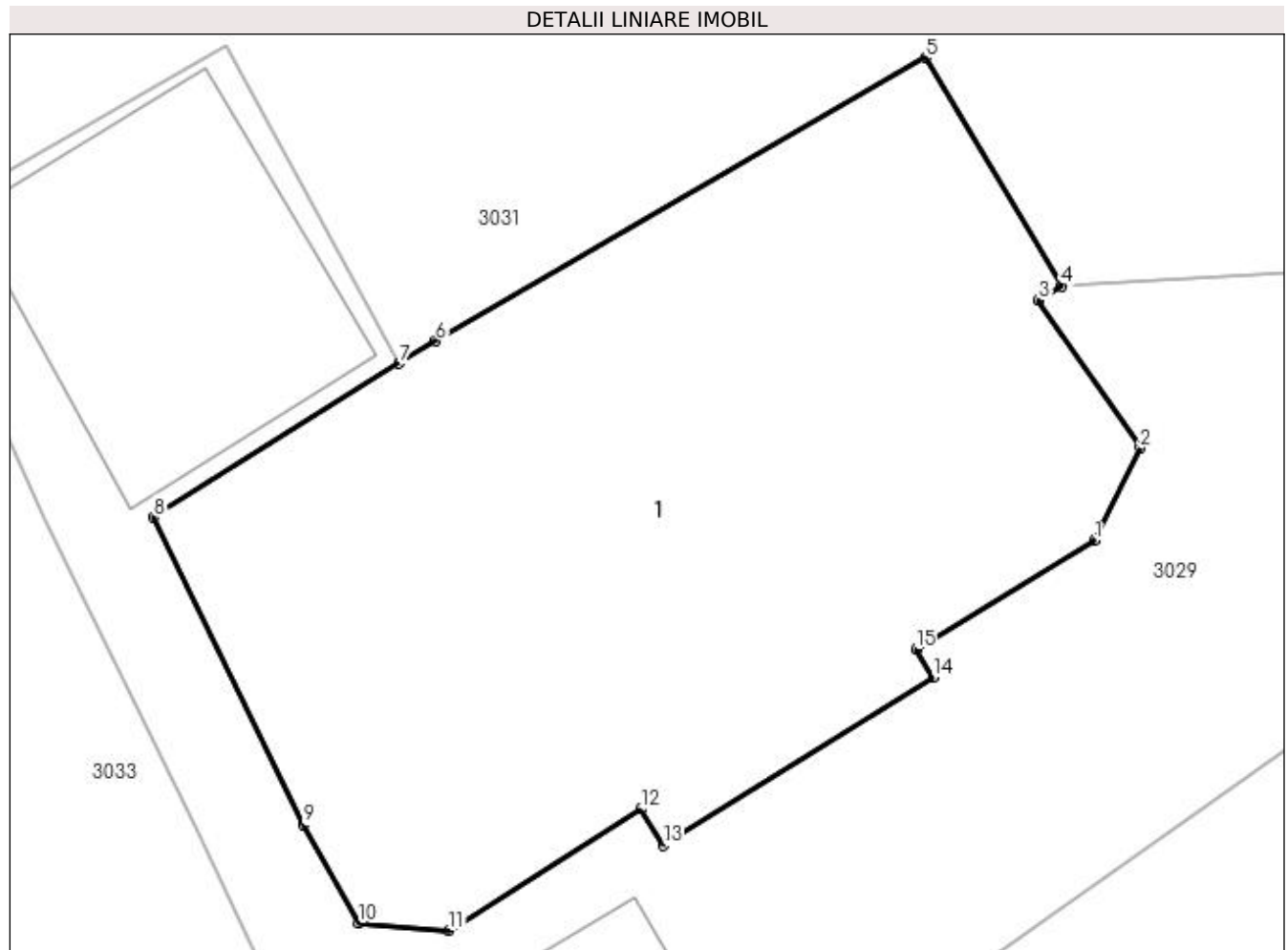
Inscrieri privind dezmembramintele dreptului de proprietate, drepturi reale de garanție și sarcini		Referințe
<b>969 / 02/02/2012</b>		
Hotarare Judecatoreasca nr. 1076, din 12/06/2008 emis de JUDECATORIA CAMPULUNG (hotarare judecatoreasca nr. 1644/23-11-2012 emis de JUDECATORIA CAMPULUNG);;		
C1	Intabulare, drept de SUPERFICIE 1) TOMUT DORINA LENUTA 2) PRODAN VICTOR, Lipsă CNP 3) FERCAL EUFROSINA, Lipsă CNP 4) TOMUT ALEXANDRU	A1

## Anexa Nr. 1 La Partea I

## Teren

Nr cadastral	Suprafața (mp)*	Observații / Referințe
31260	148	Provenit din CF 31260, nr. cad. 31260

\* Suprafața este determinată în planul de proiecție Stereo 70.



## Date referitoare la teren

Crt	Categorie folosință	Intravilan	Suprafața (mp)	Tarla	Parcelă	Nr. topo	Observații / Referințe
1	curți constructii	DA	148	-	-	-	

## Lungime Segmente

1) Valorile lungimilor segmentelor sunt obținute din proiecție în plan.

Punct început	X / Y	Punct sfârșit	X / Y	Lungime segment (** (m)
1	533.443,634 668.367,529	2	533.444,447 668.369,179	1.839
2	533.444,447 668.369,179	3	533.442,638 668.371,81	3.193
3	533.442,638 668.371,81	4	533.443,052 668.372,068	0.488
4	533.443,052 668.372,068	5	533.440,625 668.376,132	4.734
5	533.440,625 668.376,132	6	533.431,888 668.371,088	10.088

Punct început	X / Y	Punct sfârşit	X / Y	Lungime segment (** (m)
6	533.431,888 668.371,088	7	533.431,241 668.370,683	0.763
7	533.431,241 668.370,683	8	533.426,863 668.367,944	5.164
8	533.426,863 668.367,944	9	533.429,535 668.362,467	6.094
9	533.429,535 668.362,467	10	533.430,524 668.360,712	2.014
10	533.430,524 668.360,712	11	533.432,122 668.360,586	1.603
11	533.432,122 668.360,586	12	533.435,55 668.362,745	4.051
12	533.435,55 668.362,745	13	533.435,952 668.362,1	0.76
13	533.435,952 668.362,1	14	533.440,753 668.365,095	5.659
14	533.440,753 668.365,095	15	533.440,451 668.365,6	0.588
15	533.440,451 668.365,6	1	533.443,634 668.367,529	3.722

\*\* Lungimile segmentelor sunt determinate în planul de proiecţie Stereo 70 şi sunt rotunjite la 1 milimetru.

\*\*\* Distanţa dintre puncte este formată din segmente cumulate ce sunt mai mici decât valoarea 1 milimetru.





**DATE DESPRE IMOBILUL NR. 3031**

Oficiul de Cadastru și Publicitate Imobiliară SUCEAVA  
Biroul de Cadastru și Publicitate Imobiliară Campulung Moldovenesc

**A. Partea I. Descrierea imobilului**

TEREN Intravilan

Adresa: Loc. Pojorâta, Jud. Suceava, Loc numit PUTNA

Nr. Crt	Nr cadastral Nr. topografic	Suprafața* (mp)	Observații / Referințe
A1	30073	390	Sector cadastral:45 Teren neimprejmuit; CF 30073, parte din nr. top. 465/5

**B. Partea II. Proprietari și acte**

Inscrieri privitoare la dreptul de proprietate și alte drepturi reale	Referințe
<b>3031 / 08/12/2022</b>	
Act Normativ nr. Lege nr. 7, din 13/03/1996 emis de Parlamentul României;	
B1	A1
Intabulare, drept de PROPRIETATE, dobândit prin Lege, cota actuala 1/1 1) NEIDENTIFICAT NEIDENTIFICAT	
Act Administrativ nr. Adeverință nr. 1071, din 24/10/2022 emis de Primăria Comunei Pojorâta;	
B2	A1
Se notează posesia faptică în favoarea lui 1) DUCEAC EUFROSINA 2) FERCAL PETRU 3) TOMUȚ DORINA-LENUȚA	

**C. Partea III. SARCINI .**

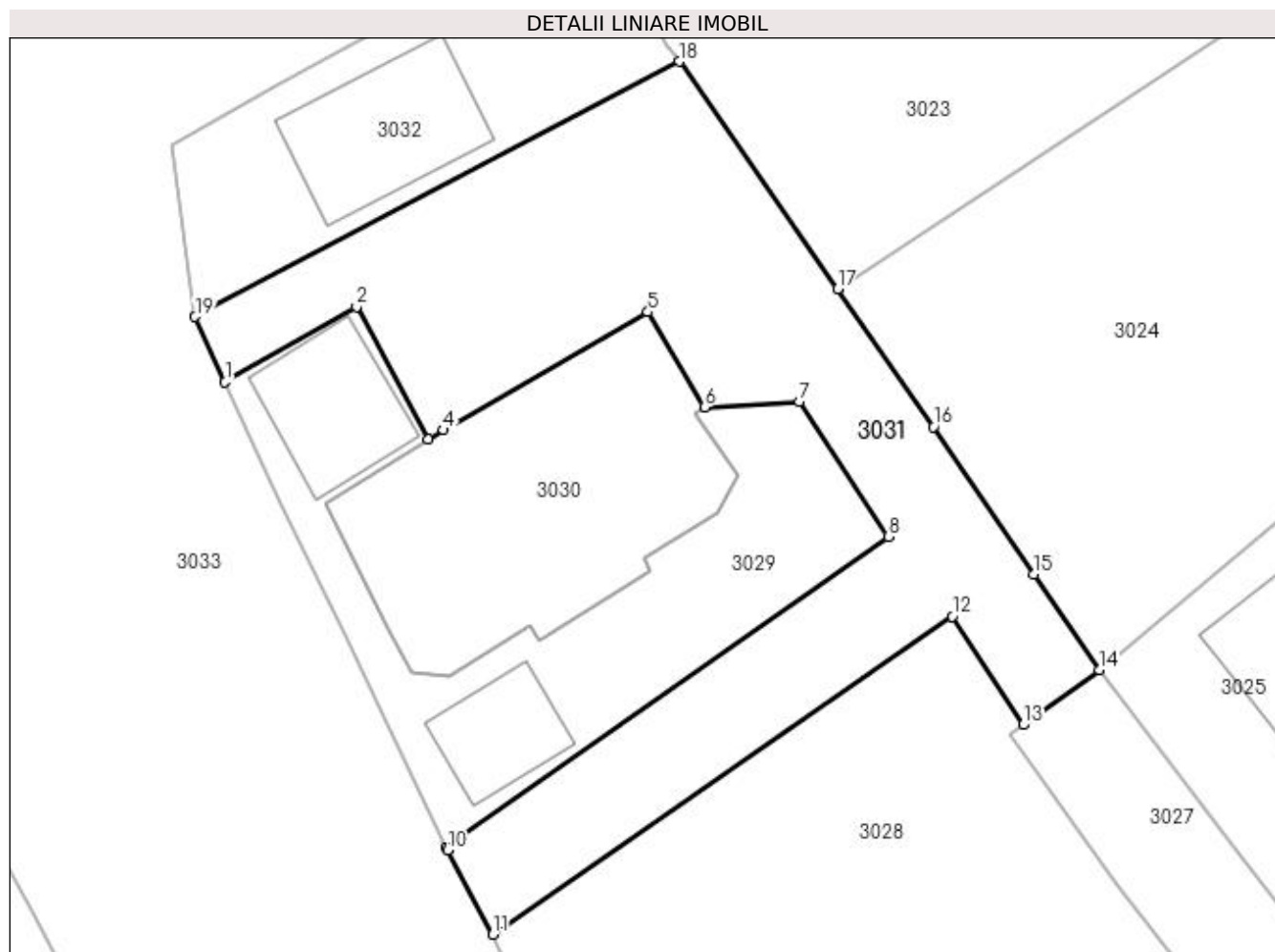
Inscrieri privind dezmembramintele dreptului de proprietate, drepturi reale de garanție și sarcini	Referințe
NU SUNT	

## Anexa Nr. 1 La Partea I

## Teren

Nr cadastral	Suprafața (mp)*	Observații / Referințe
30073	390	CF 30073, parte din nr. top. 465/5

\* Suprafața este determinată în planul de proiecție Stereo 70.



## Date referitoare la teren

Crt	Categorie folosință	Intravilan	Suprafața (mp)	Tarla	Parcelă	Nr. topo	Observații / Referințe
1	faneata	DA	390	-	-	-	

## Lungime Segmente

1) Valorile lungimilor segmentelor sunt obținute din proiecție în plan.

Punct început	X / Y	Punct sfârșit	X / Y	Lungime segment (** (m)
1	533.422,539 668.373,135	2	533.428,164 668.376,357	6.482
2	533.428,164 668.376,357	3	533.431,241 668.370,683	6.455
3	533.431,241 668.370,683	4	533.431,888 668.371,088	0.763
4	533.431,888 668.371,088	5	533.440,625 668.376,132	10.088
5	533.440,625 668.376,132	6	533.443,052 668.372,068	4.734

Punct început	X / Y	Punct sfârșit	X / Y	Lungime segment (** (m)
6	533.443,052 668.372,068	7	533.447,11 668.372,316	4.066
7	533.447,11 668.372,316	8	533.450,918 668.366,528	6.928
8	533.450,918 668.366,528	9	533.432,004 668.353,249	23.11
9	533.432,004 668.353,249	10	533.432,058 668.353,135	0.126
10	533.432,058 668.353,135	11	533.433,997 668.349,523	4.1
11	533.433,997 668.349,523	12	533.453,662 668.363,113	23.904
12	533.453,662 668.363,113	13	533.456,689 668.358,484	5.531
13	533.456,689 668.358,484	14	533.459,935 668.360,842	4.012
14	533.459,935 668.360,842	15	533.457,152 668.364,935	4.95
15	533.457,152 668.364,935	16	533.452,839 668.371,222	7.624
16	533.452,839 668.371,222	17	533.448,741 668.377,114	7.177
17	533.448,741 668.377,114	18	533.441,969 668.386,848	11.858
18	533.441,969 668.386,848	19	533.421,257 668.375,932	23.413
19	533.421,257 668.375,932	1	533.422,539 668.373,135	3.077

\*\* Lungimile segmentelor sunt determinate în planul de proiecție Stereo 70 și sunt rotunjite la 1 milimetru.

\*\*\* Distanța dintre puncte este formată din segmente cumulate ce sunt mai mici decât valoarea 1 milimetru.



**DATE DESPRE IMOBILUL NR. 3032**

Oficiul de Cadastru și Publicitate Imobiliară SUCEAVA  
Biroul de Cadastru și Publicitate Imobiliară Campulung Moldovenesc

**A. Partea I. Descrierea imobilului**

TEREN Intravilan

Adresa: Loc. Pojorâta, Jud. Suceava, Loc numit PUTNA

Nr. Crt	Nr cadastral Nr. topografic	Suprafața* (mp)	Observații / Referințe
A1	31560	157	Sector cadastral:45 Teren neimprejmuit; Provenit din CF 31560, nr. cad. 31560

**Construcții**

Crt	Nr cadastral Nr. topografic	Adresa	Observații / Referințe
A1.1		Loc. Pojorâta, Jud. Suceava, Loc numit PUTNA	Nr. niveluri:1; S. construita la sol:41 mp; S. construita desfasurata:41 mp; Anexă, P, din lemn

**B. Partea II. Proprietari și acte**

Inscrieri privitoare la dreptul de proprietate și alte drepturi reale		Referințe
<b>3310 / 14/03/2013</b>		
Act Notarial nr. 240, din 14/03/2013 emis de TARAN LILIANA;		
B1	Intabulare, drept de PROPRIETATE, dobandit prin Conventie, cota actuala 1/1 1) DUCEAC EUFROSINA	A1
<b>3032 / 08/12/2022</b>		
Act Notarial nr. Adeverință nr.1700, din 02/11/2022 emis de Primăria Comunei Pojorâta;		
B2	Intabulare, drept de PROPRIETATE, dobandit prin Lege, cota actuala 1/1 1) DUCEAC EUFROSINA	A1.1

**C. Partea III. SARCINI .**

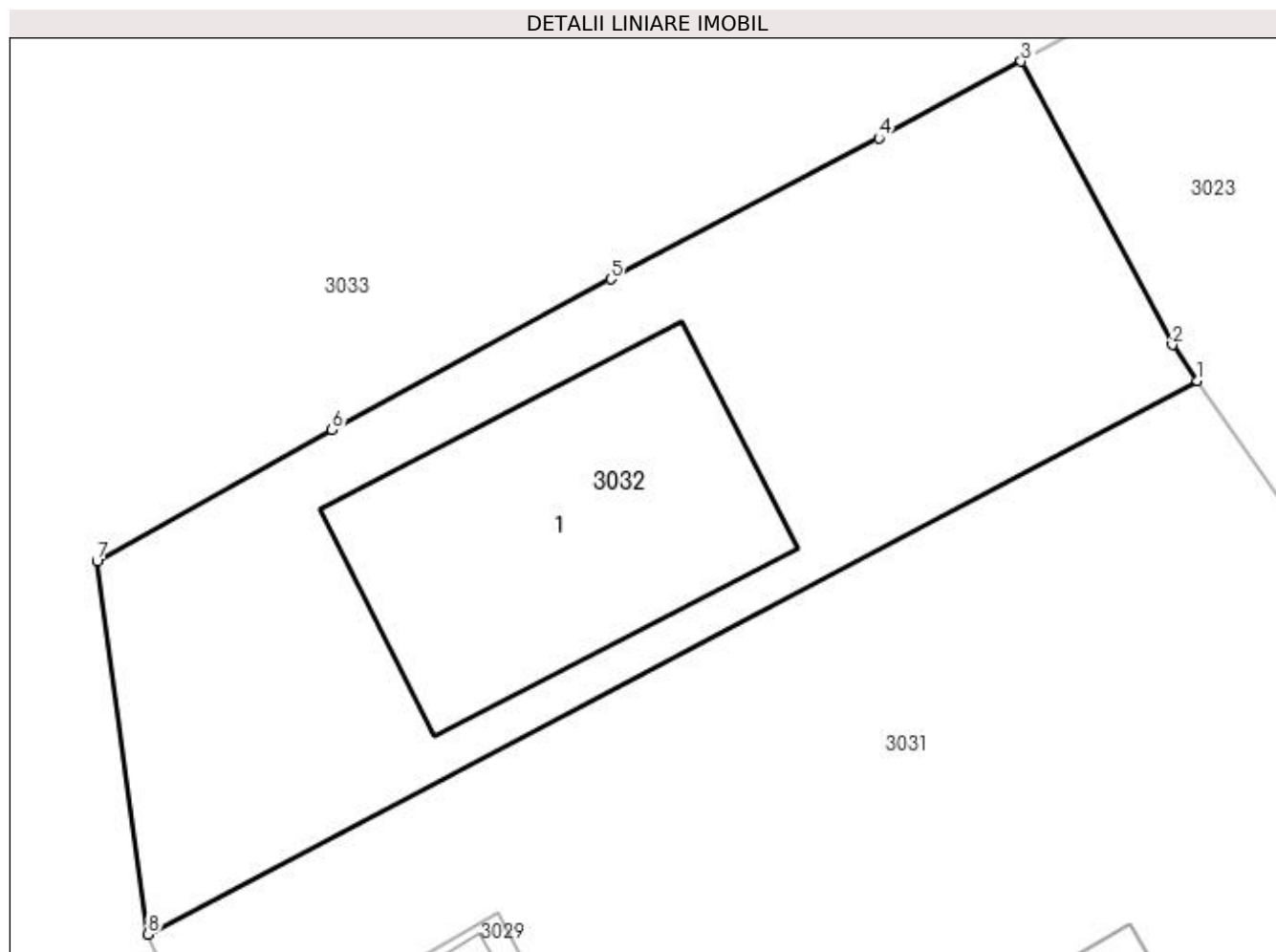
Inscrieri privind dezmembramintele dreptului de proprietate, drepturi reale de garanție și sarcini	Referințe
NU SUNT	

## Anexa Nr. 1 La Partea I

## Teren

Nr cadastral	Suprafața (mp)*	Observații / Referințe
31560	157	Provenit din CF 31560, nr. cad. 31560

\* Suprafața este determinată în planul de proiecție Stereo 70.



## Date referitoare la teren

Crt	Categorie folosință	Intravilan	Suprafața (mp)	Tarla	Parcelă	Nr. topo	Observații / Referințe
1	curți constructii	DA	157	-	-	-	

## Date referitoare la construcții

Crt	Număr	Destinație construcție	Supraf. (mp)	Situație juridică	Observații / Referințe
A1.1		constructii anexa	41	Cu acte	Nr. niveluri:1; S. construita la sol:41 mp; S. construita desfasurata:41 mp; Anexă, P, din lemn

## Lungime Segmente

1) Valorile lungimilor segmentelor sunt obținute din proiecție în plan.

Punct început	X / Y	Punct sfârșit	X / Y	Lungime segment (** (m)
1	533.441,969 668.386,848	2	533.441,476 668.387,557	0.864
2	533.441,476 668.387,557	3	533.438,489 668.393,147	6.338
3	533.438,489 668.393,147	4	533.435,68 668.391,633	3.191

Punct început	X / Y	Punct sfârșit	X / Y	Lungime segment (** (m)
4	533.435,68 668.391,633	5	533.430,389 668.388,857	5.975
5	533.430,389 668.388,857	6	533.424,891 668.385,883	6.251
6	533.424,891 668.385,883	7	533.420,25 668.383,282	5.32
7	533.420,25 668.383,282	8	533.421,257 668.375,932	7.419
8	533.421,257 668.375,932	1	533.441,969 668.386,848	23.413

\*\* Lungimile segmentelor sunt determinate în planul de proiecție Stereo 70 și sunt rotunjite la 1 milimetru.

\*\*\* Distanța dintre puncte este formată din segmente cumulate ce sunt mai mici decât valoarea 1 milimetru.





**DATE DESPRE IMOBILUL NR. 3033**

Oficiul de Cadastru și Publicitate Imobiliară SUCEAVA  
Biroul de Cadastru și Publicitate Imobiliară Câmpulung Moldovenesc

**A. Partea I. Descrierea imobilului**

TEREN Necunoscut

Adresa: Loc. Pojorâta, Calea Bucovinei, Nr. 260, Jud. Suceava

Nr. Crt	Nr cadastral Nr. topografic	Suprafața* (mp)	Observații / Referințe
A1	35704	5.424	Sector cadastral:45 Teren neimprejmuit; Provenit din CF 35704, 35809, nr. top. 470, nr. top. 473

**Construcții**

Crt	Nr cadastral Nr. topografic	Adresa	Observații / Referințe
A1.1		Loc. Pojorâta, Calea Bucovinei, Nr. 260, Jud. Suceava	Nr. niveluri:2; S. construita la sol:65 mp; S. construita desfasurata:130 mp; Casă de locuit, P+E
A1.2		Loc. Pojorâta, Calea Bucovinei, Nr. 260, Jud. Suceava	Nr. niveluri:1; S. construita la sol:52 mp; S. construita desfasurata:52 mp; Anexă, P
A1.3		Loc. Pojorâta, Calea Bucovinei, Nr. 260, Jud. Suceava	Nr. niveluri:1; S. construita la sol:36 mp; S. construita desfasurata:36 mp; Anexă, P

**B. Partea II. Proprietari și acte**

Inscrieri privitoare la dreptul de proprietate și alte drepturi reale		Referințe
<b>380 / 08/06/1972</b>		
Act Notarial nr. 1315, din 08/06/1972 emis de Notariatul de Stat local Câmpulung Moldovenesc;		
B1	Intabulare, drept de PROPRIETATE bun comun in devamasie, dobandit prin Conventie, cota actuala 780/5424 1) UȚA SAVIN DEFUNCT:Da 2) UȚA SILVIA	A1
<b>2235 / 05/06/1995</b>		
Inscris Sub Semnatura Privata nr. Plan cadastral nr.FN, din 18/04/1995 emis de - (Autorizație de construire nr. 766 si nr. 15/1972);		
B2	Intabulare, drept de PROPRIETATE, dobandit prin Construire, cota actuala 1/1 1) UȚA SAVIN 2) UȚA SILVIA	A1.1, A1.2
<b>380 / 08/06/1972</b>		
Act Notarial nr. CVC nr.1315, din 08/06/1972 emis de -;		
B3	Intabulare, drept de PROPRIETATE, dobandit prin Conventie, cota actuala 4644/5424 1) UȚA SAVIN DEFUNCT:Da 2) UȚA SILVIA	A1
<b>3033 / 08/12/2022</b>		
Act Administrativ nr. Adeverință nr.1700, din 02/11/2022 emis de Primăria Comunei Pojorâta;		
B4	Intabulare, drept de PROPRIETATE, dobandit prin Lege, cota actuala 1/1 1) UȚA SAVIN DEFUNCT:Da 2) UȚA SILVIA	A1.3

**C. Partea III. SARCINI .**

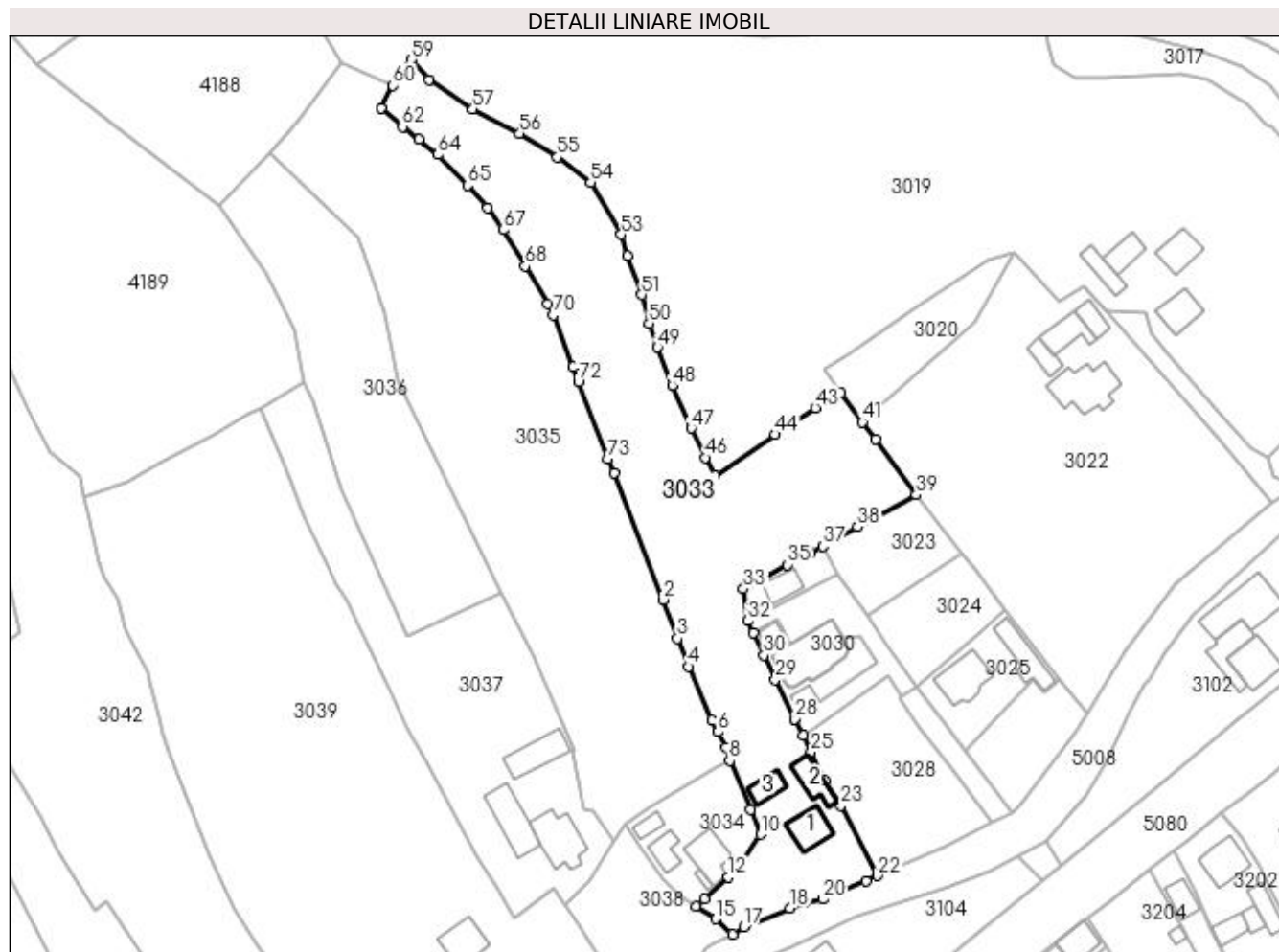
Inscrieri privind dezmembramintele dreptului de proprietate, drepturi reale de garanție și sarcini	Referințe
NU SUNT	

## Anexa Nr. 1 La Partea I

## Teren

Nr cadastral	Suprafața (mp)*	Observații / Referințe
35704	5.424	Provenit din CF 35704, 35809, nr. top. 470, nr. top. 473

\* Suprafața este determinată în planul de proiecție Stereo 70.



## Date referitoare la teren

Crt	Categorie folosință	Intravilan	Suprafața (mp)	Tarla	Parcelă	Nr. topo	Observații / Referințe
1	curți constructii	DA	952	-	-	-	
2	arabil	DA	324	-	-	-	
3	faneata	DA	3.731	-	-	-	
4	faneata	NU	417	-	-	-	

## Date referitoare la construcții

Crt	Număr	Destinație construcție	Supraf. (mp)	Situație juridică	Observații / Referințe
A1.1		construcții de locuințe	65	Cu acte	Nr. niveluri:2; S. construita la sol:65 mp; S. construita desfasurata:130 mp; Casă de locuit, P+E
A1.2		construcții anexa	52	Cu acte	Nr. niveluri:1; S. construita la sol:52 mp; S. construita desfasurata:52 mp; Anexă, P
A1.3		construcții anexa	36	Cu acte	Nr. niveluri:1; S. construita la sol:36 mp; S. construita desfasurata:36 mp; Anexă, P

## Lungime Segmente

1) Valorile lungimilor segmentelor sunt obținute din proiecție în plan.

Punct început	X / Y	Punct sfârșit	X / Y	Lungime segment
1	533.390,503 668.410,078	2	533.401,666 668.380,796	31.338
4	533.407,563 668.365,39	5	533.412,92 668.352,91	13.581
7	533.416,288 668.346,797	8	533.417,089 668.343,647	3.25
10	533.424,183 668.326,717	11	533.419,514 668.319,655	8.466
13	533.411,253 668.311,813	14	533.409,242 668.310,171	2.596
16	533.417,683 668.303,636	17	533.420,339 668.305,322	3.146
19	533.434,18 668.310,889	20	533.438,539 668.311,717	4.437
22	533.451,208 668.317,161	23	533.442,758 668.333,344	18.256
25	533.435,821 668.345,618	26	533.433,997 668.349,523	4.31
28	533.432,004 668.353,249	29	533.427,621 668.362,398	10.145
31	533.422,539 668.373,135	32	533.421,257 668.375,932	3.077
34	533.424,891 668.385,883	35	533.430,389 668.388,857	6.251
37	533.438,489 668.393,147	38	533.446,535 668.397,603	9.198
40	533.450,685 668.417,766	41	533.447,688 668.421,736	4.974
43	533.436,818 668.425,05	44	533.427,555 668.418,887	11.126
46	533.411,447 668.413,563	47	533.408,182 668.420,306	7.492
49	533.400,437 668.438,983	50	533.398,423 668.444,525	5.897
52	533.393,509 668.460,011	53	533.392,041 668.465,012	5.212
55	533.377,272 668.482,865	56	533.368,633 668.488,319	10.217
58	533.347,669 668.500,679	59	533.343,69 668.505,315	6.109
61	533.336,617 668.494,108	62	533.341,603 668.489,833	6.568
64	533.349,817 668.483,403	65	533.356,642 668.476,373	9.798
67	533.364,837 668.466,075	68	533.369,925 668.457,678	9.818
70	533.376,35 668.446,471	71	533.380,85 668.434,396	12.886
73	533.389,043 668.413,324	1	533.390,503 668.410,078	3.559

Punct început	X / Y	Punct sfârșit	X / Y	Lungime segment
2	533.401,666 668.380,796	3	533.404,992 668.371,867	9.528
5	533.412,92 668.352,91	6	533.414,368 668.350,303	2.982
8	533.417,089 668.343,647	9	533.421,872 668.332,39	12.231
11	533.419,514 668.319,655	12	533.416,794 668.316,83	3.922
14	533.409,242 668.310,171	15	533.413,864 668.307,201	5.494
17	533.420,339 668.305,322	18	533.430,924 668.309,704	11.456
20	533.438,539 668.311,717	21	533.448,556 668.315,849	10.836
23	533.442,758 668.333,344	24	533.439,056 668.339,208	6.935
26	533.433,997 668.349,523	27	533.432,058 668.353,135	4.1
29	533.427,621 668.362,398	30	533.424,923 668.367,937	6.161
32	533.421,257 668.375,932	33	533.420,25 668.383,282	7.419
35	533.430,389 668.388,857	36	533.435,68 668.391,633	5.975
38	533.446,535 668.397,603	39	533.460,128 668.404,912	15.433
41	533.447,688 668.421,736	42	533.442,594 668.428,486	8.456
44	533.427,555 668.418,887	45	533.413,563 668.409,415	16.897
47	533.408,182 668.420,306	48	533.403,795 668.430,222	10.843
50	533.398,423 668.444,525	51	533.396,712 668.451,096	6.79
53	533.392,041 668.465,012	54	533.385,028 668.476,981	13.872
56	533.368,633 668.488,319	57	533.357,829 668.493,877	12.15
59	533.343,69 668.505,315	60	533.339,384 668.499,354	7.354
62	533.341,603 668.489,833	63	533.345,458 668.487,003	4.782
65	533.356,642 668.476,373	66	533.361,265 668.471,109	7.006
68	533.369,925 668.457,678	69	533.375,127 668.449,0	10.118
71	533.380,85 668.434,396	72	533.382,169 668.431,094	3.556

Punct început	X / Y	Punct sfârșit	X / Y	Lungime segment
3	533.404,992 668.371,867	4	533.407,563 668.365,39	6.969
6	533.414,368 668.350,303	7	533.416,288 668.346,797	3.997
9	533.421,872 668.332,39	10	533.424,183 668.326,717	6.126
12	533.416,794 668.316,83	13	533.411,253 668.311,813	7.475
15	533.413,864 668.307,201	16	533.417,683 668.303,636	5.224
18	533.430,924 668.309,704	19	533.434,18 668.310,889	3.465
21	533.448,556 668.315,849	22	533.451,208 668.317,161	2.959
24	533.439,056 668.339,208	25	533.435,821 668.345,618	7.18
27	533.432,058 668.353,135	28	533.432,004 668.353,249	0.126
30	533.424,923 668.367,937	31	533.422,539 668.373,135	5.719
33	533.420,25 668.383,282	34	533.424,891 668.385,883	5.32
36	533.435,68 668.391,633	37	533.438,489 668.393,147	3.191
39	533.460,128 668.404,912	40	533.450,685 668.417,766	15.95
42	533.442,594 668.428,486	43	533.436,818 668.425,05	6.721
45	533.413,563 668.409,415	46	533.411,447 668.413,563	4.657
48	533.403,795 668.430,222	49	533.400,437 668.438,983	9.382
51	533.396,712 668.451,096	52	533.393,509 668.460,011	9.473
54	533.385,028 668.476,981	55	533.377,272 668.482,865	9.735
57	533.357,829 668.493,877	58	533.347,669 668.500,679	12.227
60	533.339,384 668.499,354	61	533.336,617 668.494,108	5.931
63	533.345,458 668.487,003	64	533.349,817 668.483,403	5.653
66	533.361,265 668.471,109	67	533.364,837 668.466,075	6.173
69	533.375,127 668.449,0	70	533.376,35 668.446,471	2.809
72	533.382,169 668.431,094	73	533.389,043 668.413,324	19.053

\*\* Lungimile segmentelor sunt determinate în planul de proiecție Stereo 70 și sunt rotunjite la 1 milimetru.

\*\*\* Distanța dintre puncte este formată din segmente cumulate ce sunt mai mici decât valoarea 1 milimetru.





## DATE DESPRE IMOBILUL NR. 3034

Oficiul de Cadastru și Publicitate Imobiliară SUCEAVA  
Biroul de Cadastru și Publicitate Imobiliară Campulung Moldovenesc

## A. Partea I. Descrierea imobilului

TEREN Intravilan

Adresa: Loc. Pojorâta, Calea Bucovinei, Nr. 262, Jud. Suceava

Nr. Crt	Nr cadastral Nr. topografic	Suprafața* (mp)	Observații / Referințe
A1	30596	576	Sector cadastral:45 Teren imprejmuit; Provenit din CF 30596, nr. top. 83/1-469/1

## Construcții

Crt	Nr cadastral Nr. topografic	Adresa	Observații / Referințe
A1.1		Loc. Pojorâta, Calea Bucovinei, Nr. 262, Jud. Suceava	Nr. niveluri:1; S. construita la sol:74 mp; S. construita desfasurata:74 mp; Casă de locuit, P
A1.2		Loc. Pojorâta, Calea Bucovinei, Nr. 262, Jud. Suceava	Nr. niveluri:2; S. construita la sol:40 mp; S. construita desfasurata:80 mp; Casă de locuit, P+E
A1.3		Loc. Pojorâta, Calea Bucovinei, Nr. 262, Jud. Suceava	Nr. niveluri:1; S. construita la sol:8 mp; S. construita desfasurata:8 mp; Anexă, P
A1.4		Loc. Pojorâta, Calea Bucovinei, Nr. 262, Jud. Suceava	Nr. niveluri:1; S. construita la sol:22 mp; S. construita desfasurata:22 mp; Anexă, P

## B. Partea II. Proprietari și acte

Inscrieri privitoare la dreptul de proprietate și alte drepturi reale		Referințe
<b>885 / 30/06/1999</b>		
Act Notarial nr. -, din 29/06/1999 emis de BNP Scraba Horia Ilie (Contract De Vanzare-Cumparare nr. cu uzufruct viager si clauza de intretinere nr.1427);		
B1	Intabulare, drept de PROPRIETATEca bun comun, dobandit prin Conventie, cota actuala 1/1 1) VÎRVĂROI CAMIL 2) VIRVAROI GABRIELA - RAFIRA, Lipsă CNP	A1, A1.1, A1.2
<b>3034 / 08/12/2022</b>		
Act Administrativ nr. Adeverință nr.1700, din 02/11/2022 emis de Primăria Comunei Pojorâta;		
B2	Intabulare, drept de PROPRIETATE, dobandit prin Lege, cota actuala 1/1 1) VÎRVĂROI CAMIL	A1.3, A1.4

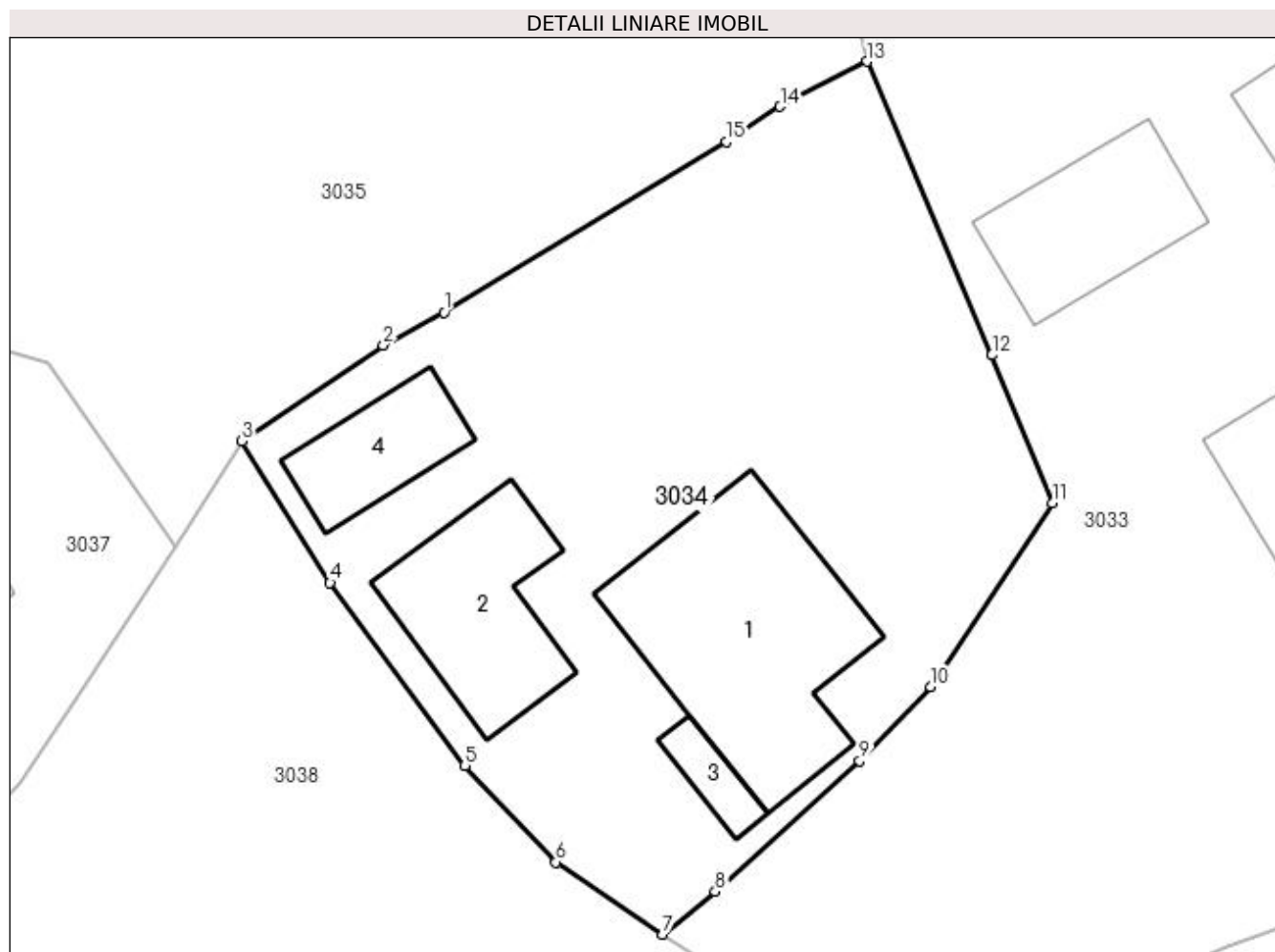
## C. Partea III. SARCINI .

Inscrieri privind dezmembramintele dreptului de proprietate, drepturi reale de garanție și sarcini	Referințe
NU SUNT	

**Anexa Nr. 1 La Partea I****Teren**

Nr cadastral	Suprafața (mp)*	Observații / Referințe
30596	576	Provenit din CF 30596, nr. top. 83/1-469/1

\* Suprafața este determinată în planul de proiecție Stereo 70.

**Date referitoare la teren**

Crt	Categorie folosință	Intra vilan	Suprafața (mp)	Tarla	Parcelă	Nr. topo	Observații / Referințe
1	curți construcții	DA	448	-	-	-	
2	arabil	DA	128	-	-	-	

**Date referitoare la construcții**

Crt	Număr	Destinație construcție	Supraf. (mp)	Situație juridică	Observații / Referințe
A1.1		construcții de locuințe	74	Cu acte	Nr. niveluri:1; S. construita la sol:74 mp; S. construita desfasurata:74 mp; Casă de locuit, P
A1.2		construcții de locuințe	40	Cu acte	Nr. niveluri:2; S. construita la sol:40 mp; S. construita desfasurata:80 mp; Casă de locuit, P+E
A1.3		construcții anexa	8	Cu acte	Nr. niveluri:1; S. construita la sol:8 mp; S. construita desfasurata:8 mp; Anexă, P
A1.4		construcții anexa	22	Cu acte	Nr. niveluri:1; S. construita la sol:22 mp; S. construita desfasurata:22 mp; Anexă, P

**Lungime Segmente**

1) Valorile lungimilor segmentelor sunt obținute din proiecție în plan.

Punct început	X / Y	Punct sfârșit	X / Y	Lungime segment (** (m)
1	533.400,846 668.334,023	2	533.398,516 668.332,767	2.647
2	533.398,516 668.332,767	3	533.393,096 668.329,088	6.551
3	533.393,096 668.329,088	4	533.396,473 668.323,661	6.392
4	533.396,473 668.323,661	5	533.401,655 668.316,641	8.725
5	533.401,655 668.316,641	6	533.405,139 668.312,938	5.084
6	533.405,139 668.312,938	7	533.409,242 668.310,171	4.949
7	533.409,242 668.310,171	8	533.411,253 668.311,813	2.596
8	533.411,253 668.311,813	9	533.416,794 668.316,83	7.475
9	533.416,794 668.316,83	10	533.419,514 668.319,655	3.922
10	533.419,514 668.319,655	11	533.424,183 668.326,717	8.466
11	533.424,183 668.326,717	12	533.421,872 668.332,39	6.126
12	533.421,872 668.332,39	13	533.417,089 668.343,647	12.231
13	533.417,089 668.343,647	14	533.413,743 668.341,923	3.764
14	533.413,743 668.341,923	15	533.411,692 668.340,576	2.454
15	533.411,692 668.340,576	1	533.400,846 668.334,023	12.672

\*\* Lungimile segmentelor sunt determinate în planul de proiecție Stereo 70 și sunt rotunjite la 1 milimetru.

\*\*\* Distanța dintre puncte este formată din segmente cumulate ce sunt mai mici decât valoarea 1 milimetru.





**DATE DESPRE IMOBILUL NR. 3035**

Oficiul de Cadastru și Publicitate Imobiliară SUCEAVA  
Biroul de Cadastru și Publicitate Imobiliară Campulung Moldovenesc

**A. Partea I. Descrierea imobilului**

TEREN Necunoscut

Adresa: Loc. Pojorâta, Calea Bucovinei, Nr. 264, Jud. Suceava

Nr. Crt	Nr cadastral Nr. topografic	Suprafața* (mp)	Observații / Referințe
A1	30788	5.981	Sector cadastral:45 Teren neimprejmuit; Provenit din CF 30788, nr. cad. 30788 - Drum

**B. Partea II. Proprietari și acte**

Inscrieri privitoare la dreptul de proprietate și alte drepturi reale		Referințe
<b>11871 / 16/11/2011</b>		
Act Notarial nr. 28, din 15/11/2011 emis de BNP SCRABA-LUMINITA DORU-PAUL;		
B1	Intabulare, drept de PROPRIETATE, dobandit prin Succesiune, cota actuala 3/8 1) FORMINTE GAVRIL	A1
<b>11872 / 16/11/2011</b>		
Act Notarial nr. 29, din 15/11/2011 emis de BNP SCRABA-LUMINITA DORU-PAUL;		
B2	Intabulare, drept de PROPRIETATE, dobandit prin Succesiune, cota actuala 5/8 1) FORMINTE GAVRIL	A1

**C. Partea III. SARCINI .**

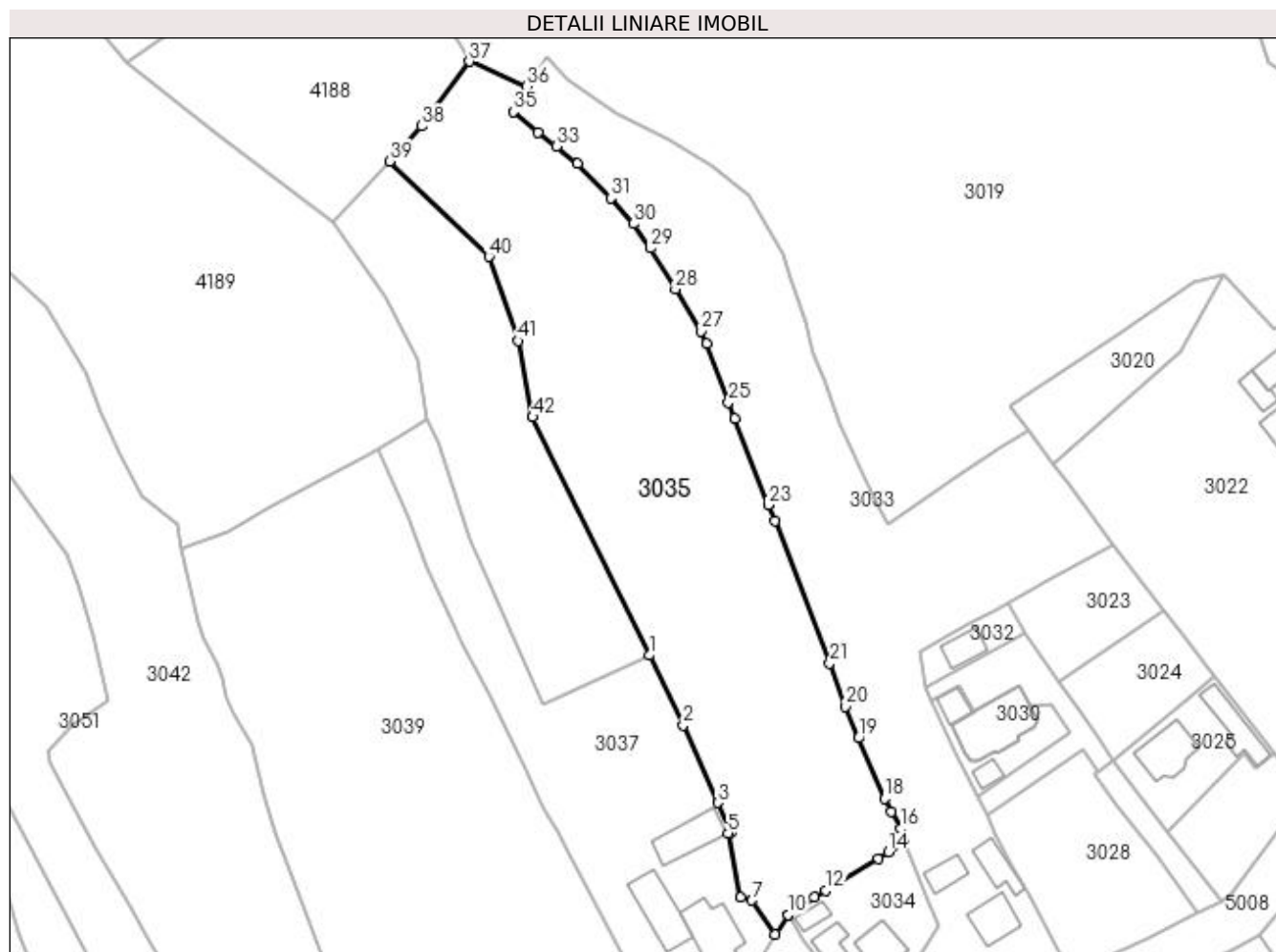
Inscrieri privind dezmembramintele dreptului de proprietate, drepturi reale de garanție și sarcini	Referințe
NU SUNT	

## Anexa Nr. 1 La Partea I

## Teren

Nr cadastral	Suprafața (mp)*	Observații / Referințe
30788	5.981	Provenit din CF 30788, nr. cad. 30788 - Drum

\* Suprafața este determinată în planul de proiecție Stereo 70.



## Date referitoare la teren

Crt	Categorie folosință	Intravilan	Suprafața (mp)	Tarla	Parcelă	Nr. topo	Observații / Referințe
1	drum	DA	97	-	-	-	
2	faneata	DA	3.015	-	-	-	
3	arabil	DA	658	-	-	-	
4	pasune	DA	1.243	-	-	-	
5	pasune	NU	968	-	-	-	

## Lungime Segmente

1) Valorile lungimilor segmentelor sunt obținute din proiecție în plan.

Punct început	X / Y	Punct sfârșit	X / Y	Lungime segment	Punct început	X / Y	Punct sfârșit	X / Y	Lungime segment	Punct început	X / Y	Punct sfârșit	X / Y	Lungime segment
1	533.364,533 668.382,369	2	533.371,547 668.368,011	15.98	2	533.371,547 668.368,011	3	533.378,69 668.352,073	17.465	3	533.378,69 668.352,073	4	533.381,34 668.346,067	6.565
4	533.381,34 668.346,067	5	533.380,791 668.345,818	0.603	5	533.380,791 668.345,818	6	533.383,391 668.332,709	13.364	6	533.383,391 668.332,709	7	533.385,656 668.332,068	2.354
7	533.385,656 668.332,068	8	533.390,513 668.325,04	8.543	8	533.390,513 668.325,04	9	533.393,084 668.328,994	4.716	9	533.393,084 668.328,994	10	533.393,096 668.329,088	0.095

Punct început	X / Y	Punct sfârșit	X / Y	Lungime segment	Punct început	X / Y	Punct sfârșit	X / Y	Lungime segment	Punct început	X / Y	Punct sfârșit	X / Y	Lungime segment
10	533.393,096 668.329,088	11	533.398,516 668.332,767	6.551	11	533.398,516 668.332,767	12	533.400,846 668.334,023	2.647	12	533.400,846 668.334,023	13	533.411,692 668.340,576	12.672
13	533.411,692 668.340,576	14	533.413,743 668.341,923	2.454	14	533.413,743 668.341,923	15	533.417,089 668.343,647	3.764	15	533.417,089 668.343,647	16	533.416,288 668.346,797	3.25
16	533.416,288 668.346,797	17	533.414,368 668.350,303	3.997	17	533.414,368 668.350,303	18	533.412,92 668.352,91	2.982	18	533.412,92 668.352,91	19	533.407,563 668.365,39	13.581
19	533.407,563 668.365,39	20	533.404,992 668.371,867	6.969	20	533.404,992 668.371,867	21	533.401,666 668.380,796	9.528	21	533.401,666 668.380,796	22	533.390,503 668.410,078	31.338
22	533.390,503 668.410,078	23	533.389,043 668.413,324	3.559	23	533.389,043 668.413,324	24	533.382,169 668.431,094	19.053	24	533.382,169 668.431,094	25	533.380,85 668.434,396	3.556
25	533.380,85 668.434,396	26	533.376,35 668.446,471	12.886	26	533.376,35 668.446,471	27	533.375,127 668.449,0	2.809	27	533.375,127 668.449,0	28	533.369,925 668.457,678	10.118
28	533.369,925 668.457,678	29	533.364,837 668.466,075	9.818	29	533.364,837 668.466,075	30	533.361,265 668.471,109	6.173	30	533.361,265 668.471,109	31	533.356,642 668.476,373	7.006
31	533.356,642 668.476,373	32	533.349,817 668.483,403	9.798	32	533.349,817 668.483,403	33	533.345,458 668.487,003	5.653	33	533.345,458 668.487,003	34	533.341,603 668.489,833	4.782
34	533.341,603 668.489,833	35	533.336,617 668.494,108	6.568	35	533.336,617 668.494,108	36	533.339,384 668.499,354	5.931	36	533.339,384 668.499,354	37	533.327,62 668.504,438	12.816
37	533.327,62 668.504,438	38	533.317,69 668.491,164	16.577	38	533.317,69 668.491,164	39	533.311,17 668.483,966	9.712	39	533.311,17 668.483,966	40	533.331,603 668.464,352	28.323
40	533.331,603 668.464,352	41	533.337,6 668.447,024	18.336	41	533.337,6 668.447,024	42	533.340,59 668.431,383	15.924	42	533.340,59 668.431,383	1	533.364,533 668.382,369	54.549

\*\* Lungimile segmentelor sunt determinate în planul de proiecție Stereo 70 și sunt rotunjite la 1 milimetru.

\*\*\* Distanța dintre puncte este formată din segmente cumulate ce sunt mai mici decât valoarea 1 milimetru.



**DATE DESPRE IMOBILUL NR. 3036**

Oficiul de Cadastru și Publicitate Imobiliară SUCEAVA  
Biroul de Cadastru și Publicitate Imobiliară Campulung Moldovenesc

**A. Partea I. Descrierea imobilului**

TEREN Necunoscut

Adresa: Loc. Pojorâta, Jud. Suceava, Loc numit PUTNA

Nr. Crt	Nr cadastral Nr. topografic	Suprafața* (mp)	Observații / Referințe
A1	31155	2.444	Sector cadastral:45 Teren neimprejmuit; Provenit din CF 31155, nr. cad. 31155

**B. Partea II. Proprietari și acte**

Inscrieri privitoare la dreptul de proprietate și alte drepturi reale		Referințe
<b>12952 / 12/12/2011</b>		
Act Notarial nr. 32, din 09/12/2011 emis de BNP SCRABA-LUMINITA DORU-PAUL;		
B1	Intabulare, drept de PROPRIETATE, dobandit prin Succesiune, cota actuala 3/8 1) FORMINTE GAVRIL	A1
<b>12953 / 12/12/2011</b>		
Act Notarial nr. 33, din 09/12/2011 emis de BNP SCRABA-LUMINITA DORU-PAUL;		
B2	Intabulare, drept de PROPRIETATE, dobandit prin Succesiune, cota actuala 5/8 1) FORMINTE GAVRIL	A1

**C. Partea III. SARCINI .**

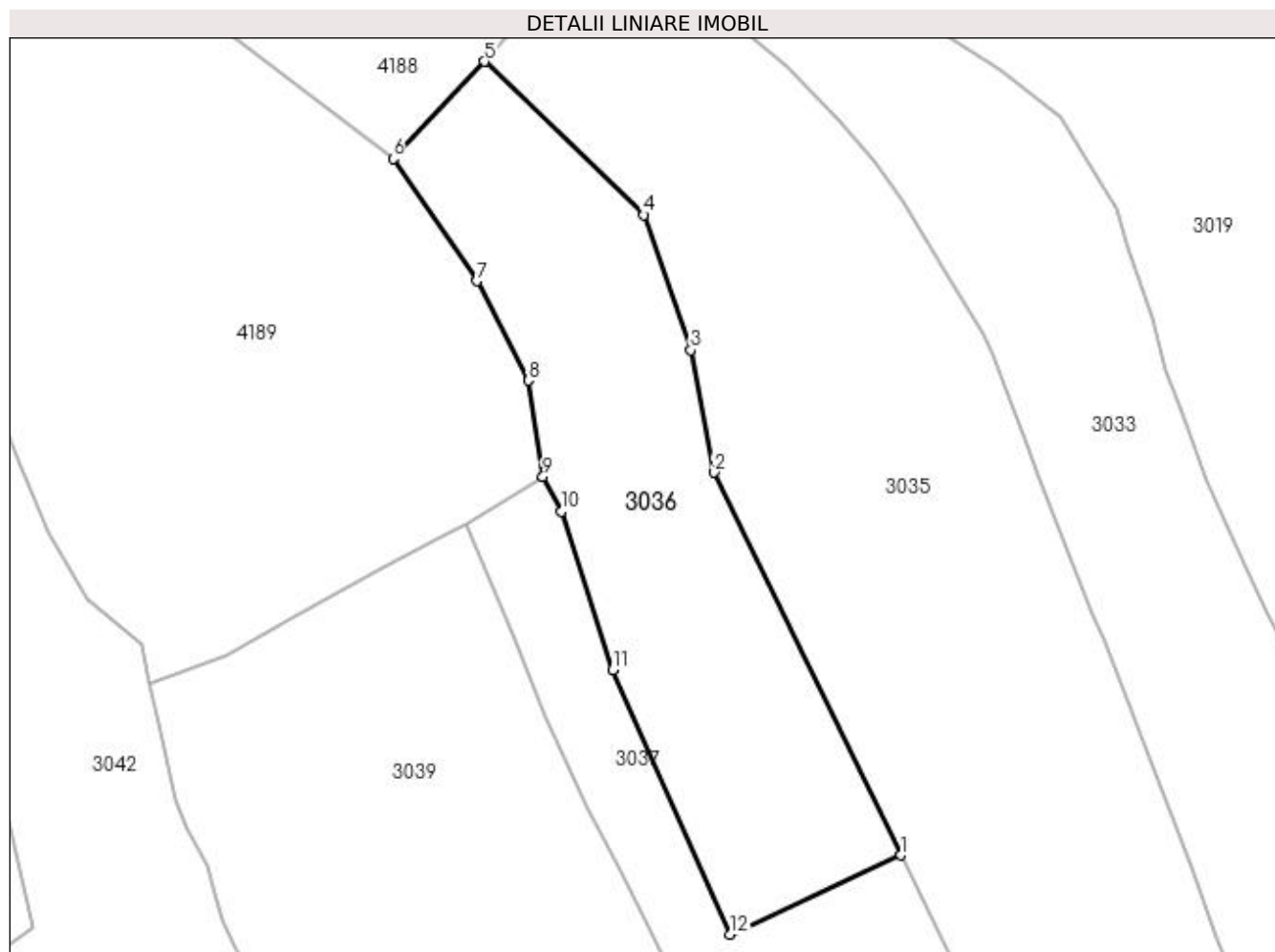
Inscrieri privind dezmembramintele dreptului de proprietate, drepturi reale de garanție și sarcini	Referințe
NU SUNT	

## Anexa Nr. 1 La Partea I

## Teren

Nr cadastral	Suprafața (mp)*	Observații / Referințe
31155	2.444	Provenit din CF 31155, nr. cad. 31155

\* Suprafața este determinată în planul de proiecție Stereo 70.



## Date referitoare la teren

Crt	Categorie folosință	Intravilan	Suprafața (mp)	Tarla	Parcelă	Nr. topo	Observații / Referințe
1	faneata	DA	1.281	-	-	-	
2	pasune	DA	566	-	-	-	
3	pasune	NU	597	-	-	-	

## Lungime Segmente

1) Valorile lungimilor segmentelor sunt obținute din proiecție în plan.

Punct început	X / Y	Punct sfârșit	X / Y	Lungime segment (** (m)
1	533.364,533 668.382,369	2	533.340,59 668.431,383	54.549
2	533.340,59 668.431,383	3	533.337,6 668.447,024	15.924
3	533.337,6 668.447,024	4	533.331,603 668.464,352	18.336
4	533.331,603 668.464,352	5	533.311,17 668.483,966	28.323

Punct început	X / Y	Punct sfârșit	X / Y	Lungime segment (** (m)
5	533.311,17 668.483,966	6	533.299,486 668.471,535	17.06
6	533.299,486 668.471,535	7	533.310,225 668.455,885	18.98
7	533.310,225 668.455,885	8	533.316,812 668.443,124	14.361
8	533.316,812 668.443,124	9	533.318,671 668.430,857	12.407
9	533.318,671 668.430,857	10	533.321,081 668.426,398	5.069
10	533.321,081 668.426,398	11	533.327,623 668.406,102	21.324
11	533.327,623 668.406,102	12	533.342,642 668.372,262	37.023
12	533.342,642 668.372,262	1	533.364,533 668.382,369	24.112

\*\* Lungimile segmentelor sunt determinate în planul de proiecție Stereo 70 și sunt rotunjite la 1 milimetru.

\*\*\* Distanța dintre puncte este formată din segmente cumulate ce sunt mai mici decât valoarea 1 milimetru.





**DATE DESPRE IMOBILUL NR. 3037**

Oficiul de Cadastru și Publicitate Imobiliară SUCEAVA  
 Biroul de Cadastru și Publicitate Imobiliară Campulung Moldovenesc

**A. Partea I. Descrierea imobilului**

TEREN Intravilan

Adresa: Loc. Pojorâta, Calea Bucovinei, Nr. 266, Jud. Suceava

Nr. Crt	Nr cadastral Nr. topografic	Suprafața* (mp)	Observații / Referințe
A1	30607	2.751	Sector cadastral:45 Teren neimprijmuit; Provenit din CF 30607, 31230, nr. cad. 30607, nr. cad. 31230

**Construcții**

Crt	Nr cadastral Nr. topografic	Adresa	Observații / Referințe
A1.1		Loc. Pojorâta, Calea Bucovinei, Nr. 266, Jud. Suceava	Nr. niveluri:2; S. construita la sol:106 mp; S. construita desfasurata:181 mp; Casă de locuit, P+E
A1.2		Loc. Pojorâta, Calea Bucovinei, Nr. 266, Jud. Suceava	Nr. niveluri:1; S. construita la sol:99 mp; S. construita desfasurata:99 mp; Anexă, P
A1.3		Loc. Pojorâta, Calea Bucovinei, Nr. 266, Jud. Suceava	Nr. niveluri:1; S. construita la sol:83 mp; S. construita desfasurata:83 mp; Anexă, P

**B. Partea II. Proprietari și acte**

Inscrieri privitoare la dreptul de proprietate și alte drepturi reale		Referințe
<b>11869 / 16/11/2011</b>		
Act Notarial nr. 28, din 15/11/2011 emis de BNP SCRABA-LUMINITA DORU-PAUL;		
B1	Intabulare, drept de PROPRIETATE, dobandit prin Succesiune, cota actuala 962/2751 1) FORMINTE GAVRIL	A1
B2	Intabulare, drept de PROPRIETATE, dobandit prin Succesiune, cota actuala 3/8 1) FORMINTE GAVRIL	A1.1, A1.2, A1.3
<b>11870 / 16/11/2011</b>		
Act Notarial nr. 29, din 15/11/2011 emis de BNP SCRABA-LUMINITA DORU-PAUL;		
B3	Intabulare, drept de PROPRIETATE, dobandit prin Succesiune, cota actuala 1604/2751 1) FORMINTE GAVRIL	A1
B4	Intabulare, drept de PROPRIETATE, dobandit prin Succesiune, cota actuala 5/8 1) FORMINTE GAVRIL	A1.1, A1.2, A1.3
<b>975 / 02/02/2012</b>		
Act Notarial nr. 7, din 01/02/2012 emis de SCRABA-LUMINITA DORU-PAUL;		
B5	Intabulare, drept de PROPRIETATE, dobandit prin Succesiune, cota actuala 69/2751 1) FORMINTE GAVRIL	A1
<b>976 / 02/02/2012</b>		
Act Notarial nr. 8, din 01/02/2012 emis de SCRABA-LUMINITA DORU-PAUL;		
B6	Intabulare, drept de PROPRIETATE, dobandit prin Succesiune, cota actuala 116/2751 1) FORMINTE GAVRIL	A1

**C. Partea III. SARCINI .**

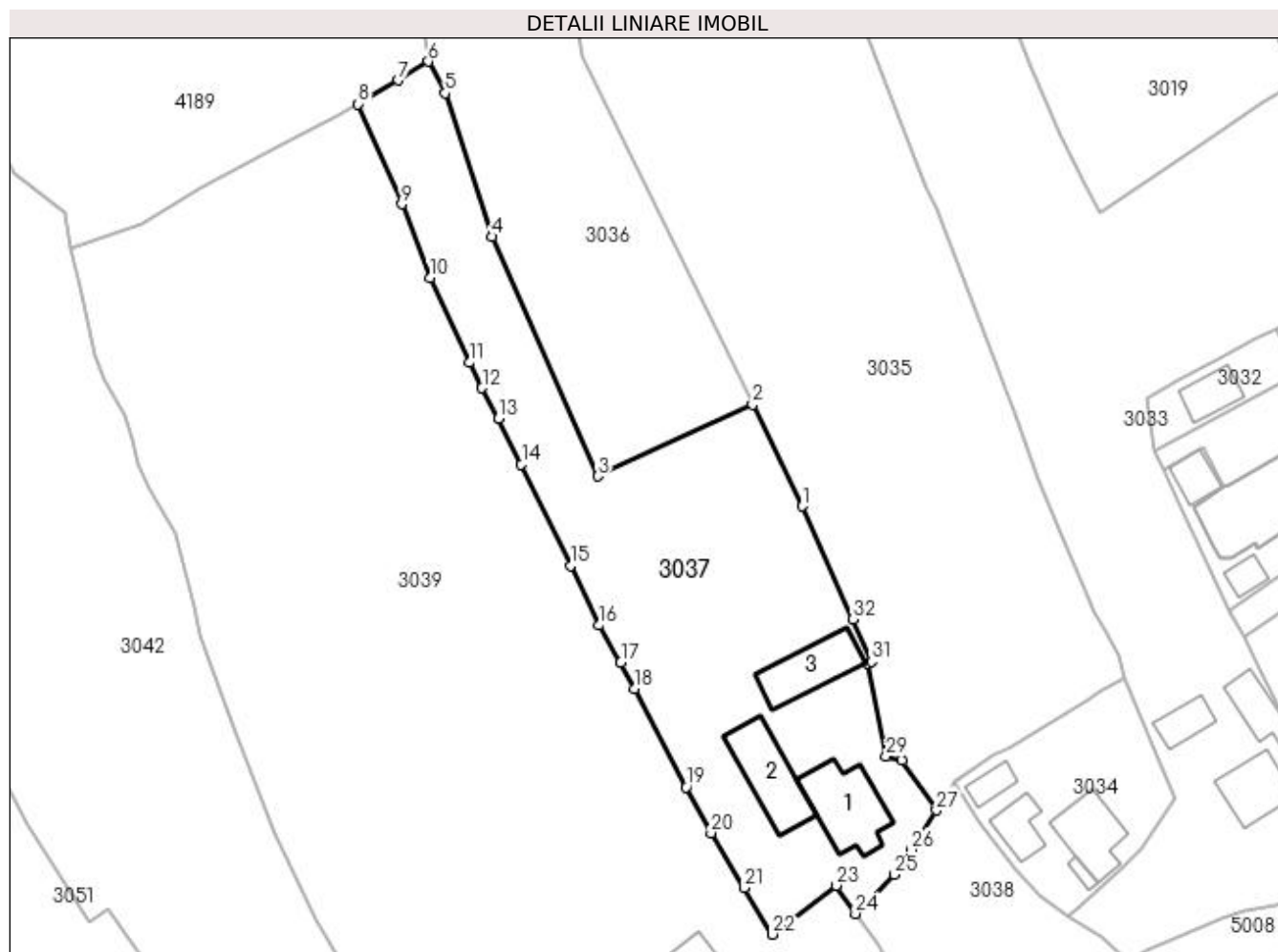
Inscrieri privind dezmembramintele dreptului de proprietate, drepturi reale de garanție și sarcini	Referințe
NU SUNT	

## Anexa Nr. 1 La Partea I

## Teren

Nr cadastral	Suprafața (mp)*	Observații / Referințe
30607	2.751	Provenit din CF 30607, 31230, nr. cad. 30607, nr. cad. 31230

\* Suprafața este determinată în planul de proiecție Stereo 70.



## Date referitoare la teren

Crt	Categorie folosință	Intra vilan	Suprafața (mp)	Tarla	Parcelă	Nr. topo	Observații / Referințe
1	curți constructii	DA	852	-	-	-	
2	faneata	DA	1.899	-	-	-	

## Date referitoare la construcții

Crt	Număr	Destinație construcție	Supraf. (mp)	Situație juridică	Observații / Referințe
A1.1		construcții de locuințe	106	Cu acte	Nr. niveluri:2; S. construita la sol:106 mp; S. construita desfasurata:181 mp; Casă de locuit, P+E
A1.2		construcții anexa	99	Cu acte	Nr. niveluri:1; S. construita la sol:99 mp; S. construita desfasurata:99 mp; Anexă, P
A1.3		construcții anexa	83	Cu acte	Nr. niveluri:1; S. construita la sol:83 mp; S. construita desfasurata:83 mp; Anexă, P

## Lungime Segmente

1) Valorile lungimilor segmentelor sunt obținute din proiecție în plan.

Punct început	X / Y	Punct sfârșit	X / Y	Lungime segment (** (m)
1	533.371,547 668.368,011	2	533.364,533 668.382,369	15.98

Punct început	X / Y	Punct sfârșit	X / Y	Lungime segment (** (m)
2	533.364,533 668.382,369	3	533.342,642 668.372,262	24.112

Punct început	X / Y	Punct sfârșit	X / Y	Lungime segment (** (m)
3	533.342,642 668.372,262	4	533.327,623 668.406,102	37.023
5	533.321,081 668.426,398	6	533.318,671 668.430,857	5.069
7	533.314,445 668.428,203	8	533.308,735 668.424,846	6.624
9	533.314,952 668.410,699	10	533.318,958 668.400,289	11.154
11	533.324,532 668.388,302	12	533.326,288 668.384,721	3.988
13	533.328,631 668.380,453	14	533.331,849 668.373,935	7.269
15	533.338,845 668.359,634	16	533.342,843 668.351,194	9.339
17	533.345,886 668.345,933	18	533.347,789 668.342,19	4.199
19	533.355,159 668.328,311	20	533.358,646 668.321,848	7.344
21	533.363,349 668.314,102	22	533.367,354 668.307,51	7.713
23	533.376,377 668.314,414	24	533.379,095 668.310,443	4.812
25	533.384,604 668.315,956	26	533.386,881 668.319,457	4.176
27	533.390,513 668.325,04	28	533.385,656 668.332,068	8.543
29	533.383,391 668.332,709	30	533.380,791 668.345,818	13.364
31	533.381,34 668.346,067	32	533.378,69 668.352,073	6.565

Punct început	X / Y	Punct sfârșit	X / Y	Lungime segment (** (m)
4	533.327,623 668.406,102	5	533.321,081 668.426,398	21.324
6	533.318,671 668.430,857	7	533.314,445 668.428,203	4.99
8	533.308,735 668.424,846	9	533.314,952 668.410,699	15.453
10	533.318,958 668.400,289	11	533.324,532 668.388,302	13.22
12	533.326,288 668.384,721	13	533.328,631 668.380,453	4.869
14	533.331,849 668.373,935	15	533.338,845 668.359,634	15.921
16	533.342,843 668.351,194	17	533.345,886 668.345,933	6.078
18	533.347,789 668.342,19	19	533.355,159 668.328,311	15.714
20	533.358,646 668.321,848	21	533.363,349 668.314,102	9.062
22	533.367,354 668.307,51	23	533.376,377 668.314,414	11.361
24	533.379,095 668.310,443	25	533.384,604 668.315,956	7.794
26	533.386,881 668.319,457	27	533.390,513 668.325,04	6.66
28	533.385,656 668.332,068	29	533.383,391 668.332,709	2.354
30	533.380,791 668.345,818	31	533.381,34 668.346,067	0.603
32	533.378,69 668.352,073	1	533.371,547 668.368,011	17.465

\*\* Lungimile segmentelor sunt determinate în planul de proiecție Stereo 70 și sunt rotunjite la 1 milimetru.

\*\*\* Distanța dintre puncte este formată din segmente cumulate ce sunt mai mici decât valoarea 1 milimetru.



**DATE DESPRE IMOBILUL NR. 3038**

Oficiul de Cadastru și Publicitate Imobiliară SUCEAVA  
 Biroul de Cadastru și Publicitate Imobiliară Campulung Moldovenesc

**A. Partea I. Descrierea imobilului**

TEREN Intravilan

Adresa: Loc. Pojorâta, Jud. Suceava, Loc numit PUTNA

Nr. Crt	Nr cadastral Nr. topografic	Suprafața* (mp)	Observații / Referințe
A1	31248	771	Sector cadastral:45 Teren neimprejmuit; Provenit din CF 31248, nr. cad. 31248

**B. Partea II. Proprietari și acte**

Inscrieri privitoare la dreptul de proprietate și alte drepturi reale		Referințe
<b>6246 / 22/05/2012</b>		
Act Administrativ nr. 862, din 20/04/2012 emis de Comisia Județeană de Fond Funciar SUCEAVA;		
B1	Intabulare, drept de PROPRIETATE, dobândit prin Reconstituire, cota actuala 1/1 1) FORMINTE GAVRIL	A1

**C. Partea III. SARCINI .**

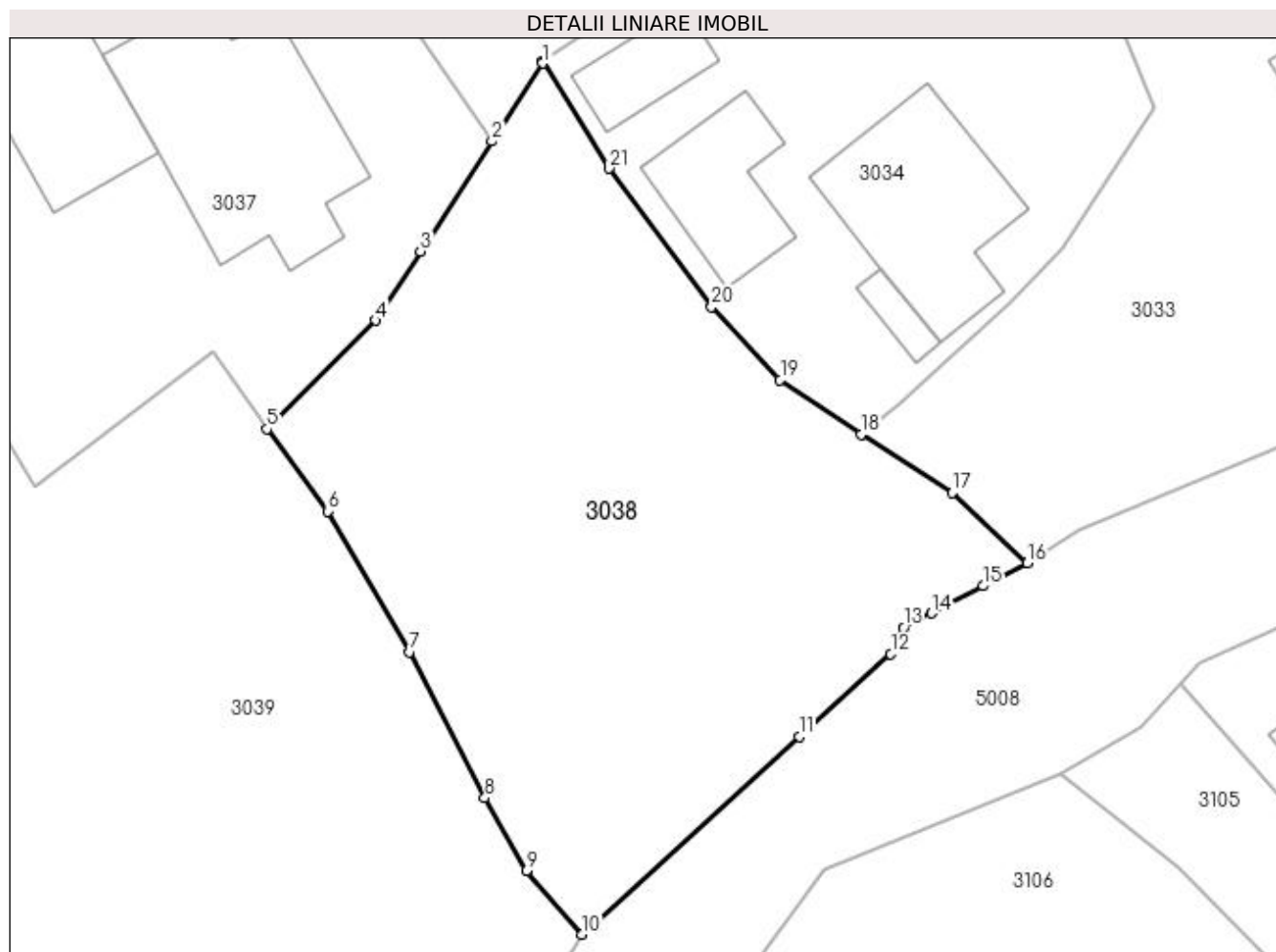
Inscrieri privind dezmembramintele dreptului de proprietate, drepturi reale de garanție și sarcini	Referințe
NU SUNT	

## Anexa Nr. 1 La Partea I

## Teren

Nr cadastral	Suprafața (mp)*	Observații / Referințe
31248	771	Provenit din CF 31248, nr. cad. 31248

\* Suprafața este determinată în planul de proiecție Stereo 70.



## Date referitoare la teren

Crt	Categorie folosință	Intravilan	Suprafața (mp)	Tarla	Parcelă	Nr. topo	Observații / Referințe
1	faneata	DA	168	-	-	-	cale de acces
2	faneata	DA	603	-	-	-	

## Lungime Segmente

1) Valorile lungimilor segmentelor sunt obținute din proiecție în plan.

Punct început	X / Y	Punct sfârșit	X / Y	Lungime segment (** (m)
1	533.393,084 668.328,994	2	533.390,513 668.325,04	4.716
3	533.386,881 668.319,457	4	533.384,604 668.315,956	4.176
5	533.379,095 668.310,443	6	533.382,172 668.306,267	5.187
7	533.386,337 668.299,135	8	533.390,146 668.291,721	8.335

Punct început	X / Y	Punct sfârșit	X / Y	Lungime segment (** (m)
2	533.390,513 668.325,04	3	533.386,881 668.319,457	6.66
4	533.384,604 668.315,956	5	533.379,095 668.310,443	7.794
6	533.382,172 668.306,267	7	533.386,337 668.299,135	8.259
8	533.390,146 668.291,721	9	533.392,259 668.288,044	4.241

Punct început	X / Y	Punct sfârșit	X / Y	Lungime segment (** (m)
9	533.392,259 668.288,044	10	533.395,078 668.284,802	4.296
11	533.406,113 668.294,841	12	533.410,754 668.299,029	6.251
13	533.411,401 668.300,368	14	533.412,812 668.301,102	1.59
15	533.415,451 668.302,475	16	533.417,683 668.303,636	2.516
17	533.413,864 668.307,201	18	533.409,242 668.310,171	5.494
19	533.405,139 668.312,938	20	533.401,655 668.316,641	5.084
21	533.396,473 668.323,661	22	533.393,096 668.329,088	6.392

Punct început	X / Y	Punct sfârșit	X / Y	Lungime segment (** (m)
10	533.395,078 668.284,802	11	533.406,113 668.294,841	14.918
12	533.410,754 668.299,029	13	533.411,401 668.300,368	1.487
14	533.412,812 668.301,102	15	533.415,451 668.302,475	2.975
16	533.417,683 668.303,636	17	533.413,864 668.307,201	5.224
18	533.409,242 668.310,171	19	533.405,139 668.312,938	4.949
20	533.401,655 668.316,641	21	533.396,473 668.323,661	8.725
22	533.393,096 668.329,088	1	533.393,084 668.328,994	0.095

\*\* Lungimile segmentelor sunt determinate în planul de proiecție Stereo 70 și sunt rotunjite la 1 milimetru.

\*\*\* Distanța dintre puncte este formată din segmente cumulate ce sunt mai mici decât valoarea 1 milimetru.





**DATE DESPRE IMOBILUL NR. 3039**

Oficiul de Cadastru și Publicitate Imobiliară SUCEAVA  
 Biroul de Cadastru și Publicitate Imobiliară Campulung Moldovenesc

**A. Partea I. Descrierea imobilului**

TEREN Intravilan

Adresa: Loc. Pojorâta, Calea Bucovinei, Nr. 270, Jud. Suceava

Nr. Crt	Nr cadastral Nr. topografic	Suprafața* (mp)	Observații / Referințe
A1	31032	8.969	Sector cadastral:45 Teren neimprejmuit; Provenit din CF 31032, nr. cad. 31032, CF 30609, nr. top. 548-478/1-474/2-477/2, CF 30610, parte din nr. top. 576/10

**Construcții**

Crt	Nr cadastral Nr. topografic	Adresa	Observații / Referințe
A1.1		Loc. Pojorâta, Calea Bucovinei, Nr. 270, Jud. Suceava	Nr. niveluri:1; S. construita la sol:74 mp; S. construita desfasurata:74 mp; Casă de locuit, P

**B. Partea II. Proprietari și acte**

Inscrieri privitoare la dreptul de proprietate și alte drepturi reale		Referințe
<b>14415 / 17/09/2018</b>		
Act Notarial nr. 1456, din 15/09/2018 emis de Florea Bogdan Daniel;		
B1	Intabulare, drept de PROPRIETATE, dobandit prin Conventie, cota actuala 1/1 1) MELINTE GEORGE-DORU	A1
B2	Intabulare, drept de PROPRIETATE, dobandit prin Conventie, cota actuala 1/1 1) MELINTE GEORGE-DORU	A1.1

**C. Partea III. SARCINI**

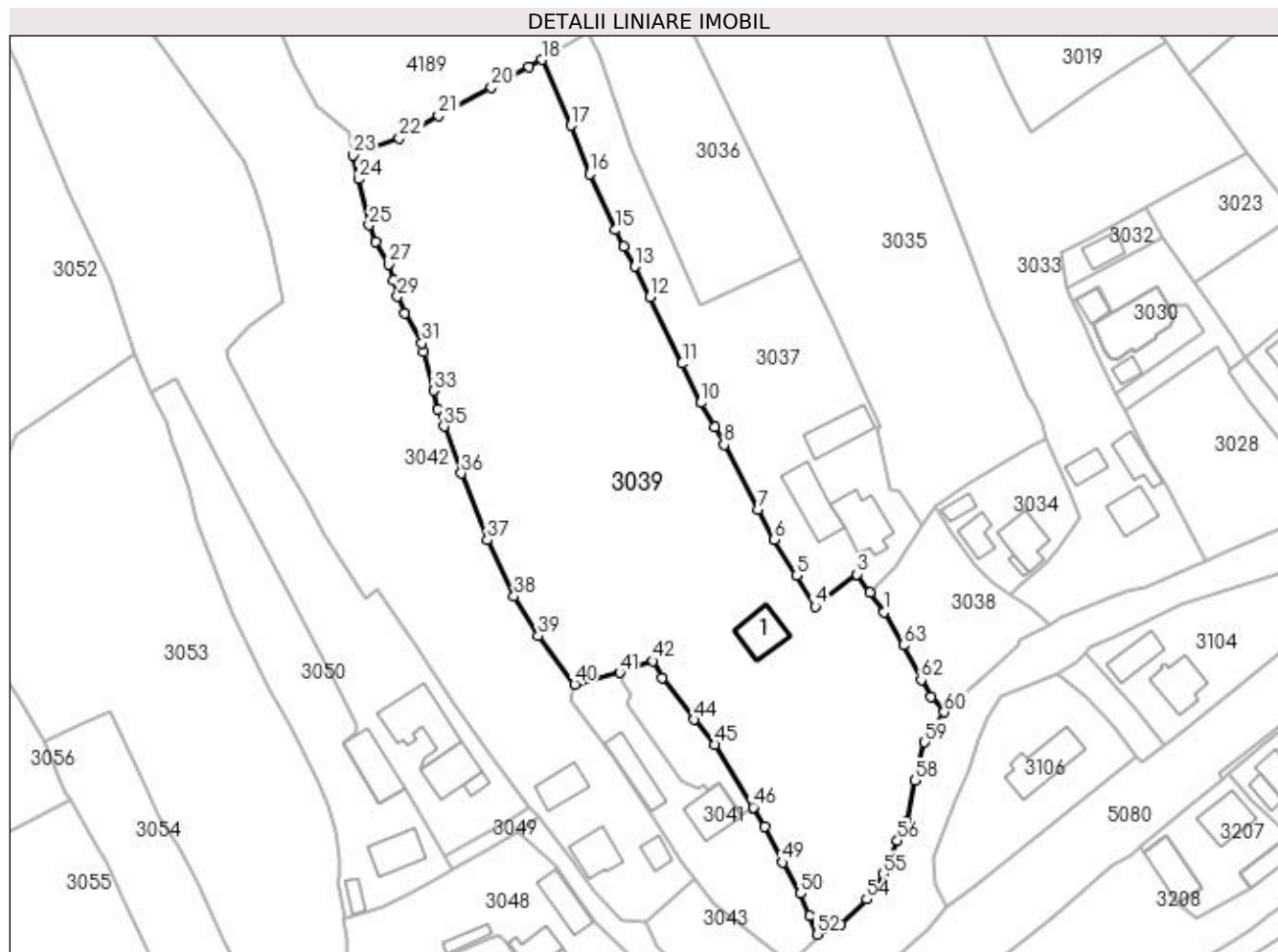
Inscrieri privind dezmembramintele dreptului de proprietate, drepturi reale de garanție și sarcini		Referințe
<b>6213 / 21/06/2011</b>		
Hotarare Judecatoreasca nr. 318, din 24/02/2011 emis de Judecătoria Câmpulung Moldovenesc (hotarare judecatoreasca nr. 3230/206/2010/04-05-2011 emis de JUDECATORIA CAMPULUNG MOLD.);		
C1	Intabulare, drept de UZUFRACT VIAGER, cota actuala 1/1 1) SALAHOR VERONICA	A1, A1.1
<b>14415 / 17/09/2018</b>		
Act Notarial nr. 1456, din 15/09/2018 emis de Florea Bogdan Daniel;		
C2	Intabulare, drept de HABITATIE, dobandit prin Conventie, cota actuala 1/1 1) SALAHOR VERONICA	A1, A1.1

## Anexa Nr. 1 La Partea I

## Teren

Nr cadastral	Suprafața (mp)*	Observații / Referințe
31032	8.969	Provenit din CF 31032, nr. cad. 31032, CF 30609, nr. top. 548-478/1-474/2-477/2, CF 30610, parte din nr. top. 576/10

\* Suprafața este determinată în planul de proiecție Stereo 70.



## Date referitoare la teren

Crt	Categorie folosință	Intravilan	Suprafața (mp)	Tarla	Parcelă	Nr. topo	Observații / Referințe
1	curți construcții	DA	460	-	-	-	
2	faneata	DA	8.509	-	-	-	

## Date referitoare la construcții

Crt	Număr	Destinație construcție	Supraf. (mp)	Situație juridică	Observații / Referințe
A1.1		construcții de locuințe	74	Cu acte	Nr. niveluri:1; S. construita la sol:74 mp; S. construita desfasurata:74 mp; Casă de locuit, P

## Lungime Segmente

1) Valorile lungimilor segmentelor sunt obținute din proiecție în plan.

Punct început	X / Y	Punct sfârșit	X / Y	Lungime segment	Punct început	X / Y	Punct sfârșit	X / Y	Lungime segment	Punct început	X / Y	Punct sfârșit	X / Y	Lungime segment
1	533.382,172 668.306,267	2	533.379,095 668.310,443	5.187	2	533.379,095 668.310,443	3	533.376,377 668.314,414	4.812	3	533.376,377 668.314,414	4	533.367,354 668.307,51	11.361
4	533.367,354 668.307,51	5	533.363,349 668.314,102	7.713	5	533.363,349 668.314,102	6	533.358,646 668.321,848	9.062	6	533.358,646 668.321,848	7	533.355,159 668.328,311	7.344
7	533.355,159 668.328,311	8	533.347,789 668.342,19	15.714	8	533.347,789 668.342,19	9	533.345,886 668.345,933	4.199	9	533.345,886 668.345,933	10	533.342,843 668.351,194	6.078

Punct început	X / Y	Punct sfârșit	X / Y	Lungime segment	Punct început	X / Y	Punct sfârșit	X / Y	Lungime segment	Punct început	X / Y	Punct sfârșit	X / Y	Lungime segment
10	533.342,843 668.351,194	11	533.338,845 668.359,634	9.339	11	533.338,845 668.359,634	12	533.331,849 668.373,935	15.921	12	533.331,849 668.373,935	13	533.328,631 668.380,453	7.269
13	533.328,631 668.380,453	14	533.326,288 668.384,721	4.869	14	533.326,288 668.384,721	15	533.324,532 668.388,302	3.988	15	533.324,532 668.388,302	16	533.318,958 668.400,289	13.22
16	533.318,958 668.400,289	17	533.314,952 668.410,699	11.154	17	533.314,952 668.410,699	18	533.308,735 668.424,846	15.453	18	533.308,735 668.424,846	19	533.305,917 668.423,389	3.172
19	533.305,917 668.423,389	20	533.297,847 668.418,939	9.216	20	533.297,847 668.418,939	21	533.286,523 668.412,813	12.875	21	533.286,523 668.412,813	22	533.278,075 668.407,988	9.729
22	533.278,075 668.407,988	23	533.268,159 668.404,338	10.566	23	533.268,159 668.404,338	24	533.269,42 668.399,244	5.248	24	533.269,42 668.399,244	25	533.271,607 668.389,357	10.126
25	533.271,607 668.389,357	26	533.272,986 668.385,763	3.849	26	533.272,986 668.385,763	27	533.275,816 668.380,981	5.557	27	533.275,816 668.380,981	28	533.276,761 668.377,533	3.575
28	533.276,761 668.377,533	29	533.277,667 668.373,974	3.673	29	533.277,667 668.373,974	30	533.279,284 668.370,47	3.859	30	533.279,284 668.370,47	31	533.282,938 668.364,016	7.417
31	533.282,938 668.364,016	32	533.283,351 668.362,073	1.986	32	533.283,351 668.362,073	33	533.285,47 668.353,782	8.558	33	533.285,47 668.353,782	34	533.286,398 668.349,814	4.075
34	533.286,398 668.349,814	35	533.287,662 668.346,158	3.868	35	533.287,662 668.346,158	36	533.291,407 668.336,054	10.776	36	533.291,407 668.336,054	37	533.296,978 668.321,767	15.335
37	533.296,978 668.321,767	38	533.302,708 668.309,631	13.421	38	533.302,708 668.309,631	39	533.307,922 668.301,137	9.967	39	533.307,922 668.301,137	40	533.315,758 668.290,779	12.988
40	533.315,758 668.290,779	41	533.325,382 668.293,275	9.942	41	533.325,382 668.293,275	42	533.332,52 668.295,793	7.569	42	533.332,52 668.295,793	43	533.334,531 668.292,212	4.107
43	533.334,531 668.292,212	44	533.341,347 668.283,182	11.314	44	533.341,347 668.283,182	45	533.345,915 668.277,851	7.02	45	533.345,915 668.277,851	46	533.354,109 668.264,365	15.78
46	533.354,109 668.264,365	47	533.354,154 668.264,29	0.087	47	533.354,154 668.264,29	48	533.356,53 668.260,17	4.756	48	533.356,53 668.260,17	49	533.360,348 668.252,534	8.537
49	533.360,348 668.252,534	50	533.364,258 668.245,857	7.738	50	533.364,258 668.245,857	51	533.366,293 668.241,133	5.144	51	533.366,293 668.241,133	52	533.367,749 668.237,096	4.292
52	533.367,749 668.237,096	53	533.372,818 668.239,324	5.537	53	533.372,818 668.239,324	54	533.378,433 668.244,653	7.741	54	533.378,433 668.244,653	55	533.382,017 668.250,102	6.522
55	533.382,017 668.250,102	56	533.385,082 668.257,232	7.761	56	533.385,082 668.257,232	57	533.387,038 668.261,268	4.485	57	533.387,038 668.261,268	58	533.388,724 668.270,14	9.031
58	533.388,724 668.270,14	59	533.390,878 668.278,338	8.476	59	533.390,878 668.278,338	60	533.395,078 668.284,802	7.709	60	533.395,078 668.284,802	61	533.392,259 668.288,044	4.296
61	533.392,259 668.288,044	62	533.390,146 668.291,721	4.241	62	533.390,146 668.291,721	63	533.386,337 668.299,135	8.335	63	533.386,337 668.299,135	1	533.382,172 668.306,267	8.259

\*\* Lungimile segmentelor sunt determinate în planul de proiecție Stereo 70 și sunt rotunjite la 1 milimetru.

\*\*\* Distanța dintre puncte este formată din segmente cumulate ce sunt mai mici decât valoarea 1 milimetru.



**DATE DESPRE IMOBILUL NR. 3040**

Oficiul de Cadastru și Publicitate Imobiliară SUCEAVA  
Biroul de Cadastru și Publicitate Imobiliară Campulung Moldovenesc

**A. Partea I. Descrierea imobilului**

TEREN Intravilan

Adresa: Loc. Pojorâta, Jud. Suceava, Loc numit PUTNA

Nr. Crt	Nr cadastral Nr. topografic	Suprafața* (mp)	Observații / Referințe
A1	31867	311	Sector cadastral:45 Teren neimprijmuit; Provenit din CF 31867, nr. cad. 31867

**B. Partea II. Proprietari și acte**

Inscrieri privitoare la dreptul de proprietate și alte drepturi reale		Referințe
<b>9381 / 26/07/2013</b>		
Act Notarial nr. 954, din 26/07/2013 emis de Rotaru Dorina;		
B1	Intabulare, drept de PROPRIETATE, dobandit prin Conventie, cota actuala 1/1 1) CRIVOLIUBIC ELENUȚA 2) CRIVOLIUBIC HORIA	A1

**C. Partea III. SARCINI .**

Inscrieri privind dezmembramintele dreptului de proprietate, drepturi reale de garanție și sarcini	Referințe
NU SUNT	

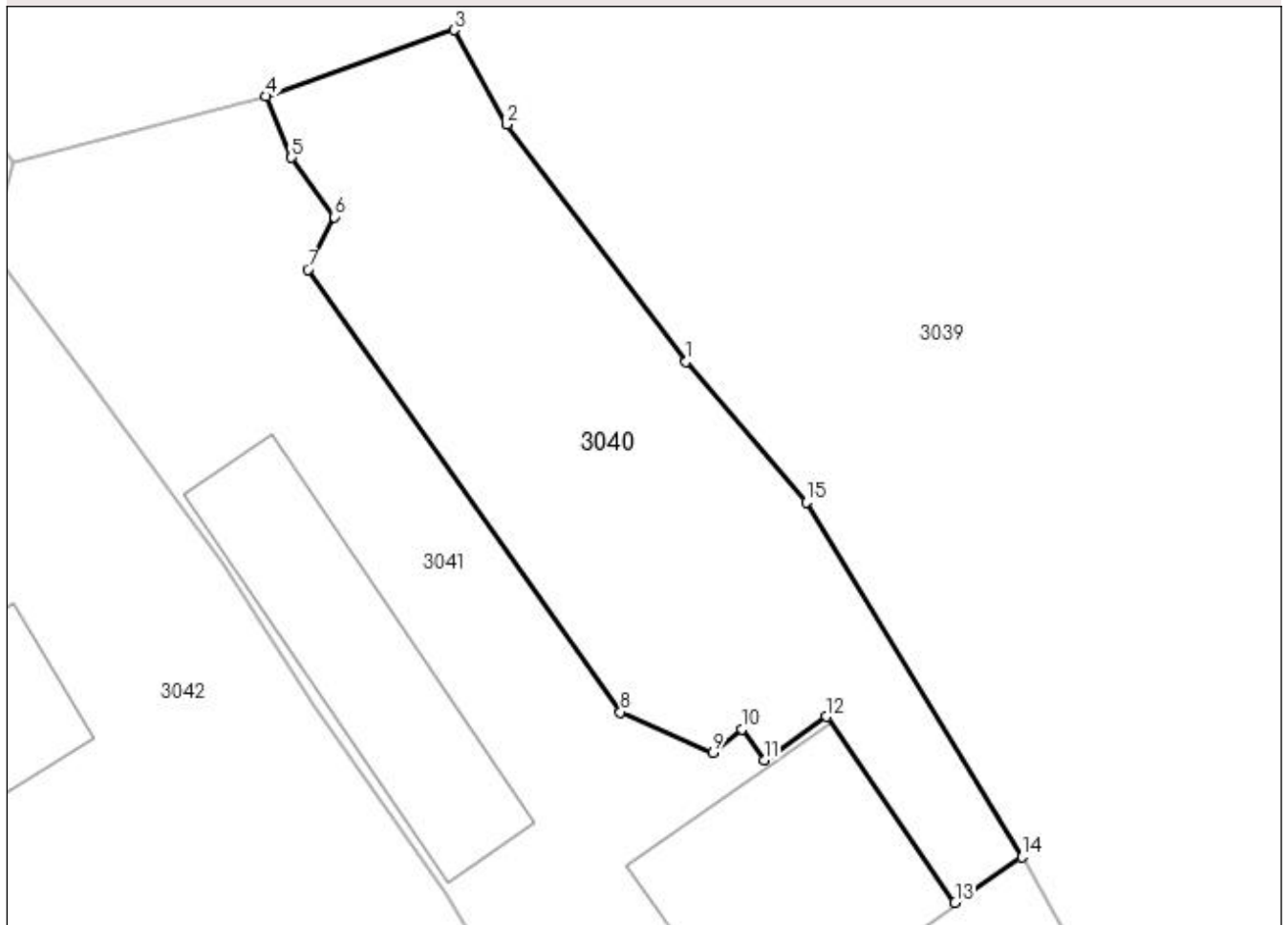
## Anexa Nr. 1 La Partea I

## Teren

Nr cadastral	Suprafața (mp)*	Observații / Referințe
31867	311	Provenit din CF 31867, nr. cad. 31867

\* Suprafața este determinată în planul de proiecție Stereo 70.

## DETALII LINIARE IMOBIL



## Date referitoare la teren

Crt	Categorie folosință	Intra vilan	Suprafața (mp)	Tarla	Parcelă	Nr. topo	Observații / Referințe
1	faneata	DA	311	-	-	-	

## Lungime Segmente

1) Valorile lungimilor segmentelor sunt obținute din proiecție în plan.

Punct început	X / Y	Punct sfârșit	X / Y	Lungime segment (** (m)
1	533.341,347 668.283,182	2	533.334,531 668.292,212	11.314
2	533.334,531 668.292,212	3	533.332,52 668.295,793	4.107
3	533.332,52 668.295,793	4	533.325,382 668.293,275	7.569
4	533.325,382 668.293,275	5	533.326,34 668.290,945	2.519
5	533.326,34 668.290,945	6	533.327,979 668.288,684	2.793

Punct început	X / Y	Punct sfârşit	X / Y	Lungime segment (** (m)
6	533.327,979 668.288,684	7	533.326,963 668.286,686	2.241
7	533.326,963 668.286,686	8	533.338,853 668.269,869	20.596
8	533.338,853 668.269,869	9	533.342,363 668.268,334	3.831
9	533.342,363 668.268,334	10	533.343,468 668.269,228	1.421
10	533.343,468 668.269,228	11	533.344,323 668.268,052	1.454
11	533.344,323 668.268,052	12	533.346,692 668.269,693	2.882
12	533.346,692 668.269,693	13	533.351,57 668.262,628	8.585
13	533.351,57 668.262,628	14	533.354,109 668.264,365	3.076
14	533.354,109 668.264,365	15	533.345,915 668.277,851	15.78
15	533.345,915 668.277,851	1	533.341,347 668.283,182	7.02

\*\* Lungimile segmentelor sunt determinate în planul de proiecție Stereo 70 și sunt rotunjite la 1 milimetru.

\*\*\* Distanța dintre puncte este formată din segmente cumulate ce sunt mai mici decât valoarea 1 milimetru.





**DATE DESPRE IMOBILUL NR. 3041**

Oficiul de Cadastru și Publicitate Imobiliară SUCEAVA  
Biroul de Cadastru și Publicitate Imobiliară Campulung Moldovenesc

**A. Partea I. Descrierea imobilului**

TEREN Intravilan

Adresa: Loc. Pojorâta, Calea Bucovinei, Nr. 272, Jud. Suceava

Nr. Crt	Nr cadastral Nr. topografic	Suprafața* (mp)	Observații / Referințe
A1	31868	951	Sector cadastral:45 Teren neimprijmuit; Provenit din CF 31868, nr. cad. 31868, CF 30610, parte din nr. top. 576/10

**Construcții**

Crt	Nr cadastral Nr. topografic	Adresa	Observații / Referințe
A1.1		Loc. Pojorâta, Calea Bucovinei, Nr. 272, Jud. Suceava	Nr. niveluri:1; S. construita la sol:79 mp; S. construita desfasurata:79 mp; Casă de locuit, P, n edificare 1969
A1.2		Loc. Pojorâta, Calea Bucovinei, Nr. 272, Jud. Suceava	Nr. niveluri:1; S. construita la sol:71 mp; S. construita desfasurata:71 mp; Anexă, P. an edificare 1976

**B. Partea II. Proprietari și acte**

Inscrieri privitoare la dreptul de proprietate și alte drepturi reale		Referințe
<b>9380 / 26/07/2013</b>		
Act Notarial nr. 954, din 26/07/2013 emis de Rotaru Dorina;		
B1	Intabulare, drept de PROPRIETATE, dobandit prin Conventie, cota actuala 506/951 1) CRIVOLIUBIC ELENUȚA 2) CRIVOLIUBIC HORIA	A1
B2	Intabulare, drept de PROPRIETATE, dobandit prin Conventie, cota actuala 1/1 1) CRIVOLIUBIC ELENUȚA 2) CRIVOLIUBIC HORIA	A1.1, A1.2
<b>3041 / 08/12/2022</b>		
Act Normativ nr. Lege nr. 7, din 13/03/1996 emis de Parlamentul României;		
B3	Intabulare, drept de PROPRIETATE, dobandit prin Lege, cota actuala 445/951 1) NEIDENTIFICAT NEIDENTIFICAT	A1
Act Administrativ nr. Adeverință nr. 1074, din 24/10/2022 emis de Primăria Comunei Pojorâta;		
B4	Se notează posesia faptică în favoarea lui 1) CRIVOLIUBIC ELENUȚA 2) CRIVOLIUBIC HORIA	A1

**C. Partea III. SARCINI .**

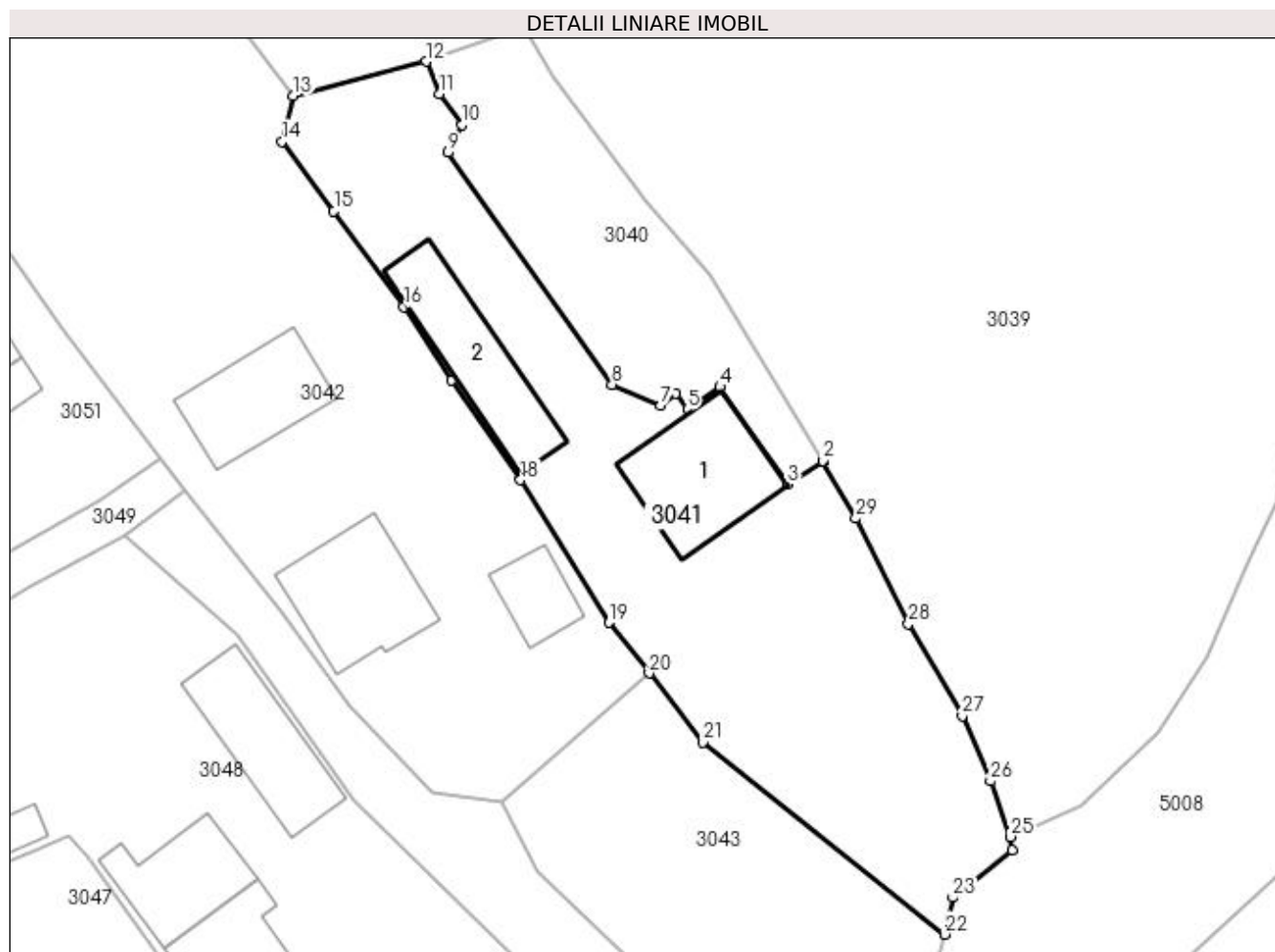
Inscrieri privind dezmembramintele dreptului de proprietate, drepturi reale de garanție și sarcini	Referințe
NU SUNT	

## Anexa Nr. 1 La Partea I

## Teren

Nr cadastral	Suprafața (mp)*	Observații / Referințe
31868	951	Provenit din CF 31868, nr. cad. 31868, CF 30610, parte din nr. top. 576/10

\* Suprafața este determinată în planul de proiecție Stereo 70.



## Date referitoare la teren

Crt	Categorie folosință	Intra vilan	Suprafața (mp)	Tarla	Parcelă	Nr. topo	Observații / Referințe
1	curți constructii	DA	413	-	-	-	
2	faneata	DA	538	-	-	-	

## Date referitoare la construcții

Crt	Număr	Destinație construcție	Supraf. (mp)	Situație juridică	Observații / Referințe
A1.1		construcții de locuințe	79	Cu acte	Nr. niveluri:1; S. construita la sol:79 mp; S. construita desfasurata:79 mp; Casă de locuit, P, n edificare 1969
A1.2		construcții anexa	71	Cu acte	Nr. niveluri:1; S. construita la sol:71 mp; S. construita desfasurata:71 mp; Anexă, P. an edificare 1976

## Lungime Segmente

1) Valorile lungimilor segmentelor sunt obținute din proiecție în plan.

Punct început	X / Y	Punct sfârșit	X / Y	Lungime segment (** (m)	Punct început	X / Y	Punct sfârșit	X / Y	Lungime segment (** (m)
1	533.354,154 668.264,29	2	533.354,109 668.264,365	0.087	2	533.354,109 668.264,365	3	533.351,57 668.262,628	3.076

Punct început	X / Y	Punct sfârșit	X / Y	Lungime segment (** (m))
3	533.351,57 668.262,628	4	533.346,692 668.269,693	8.585
5	533.344,323 668.268,052	6	533.343,468 668.269,228	1.454
7	533.342,363 668.268,334	8	533.338,853 668.269,869	3.831
9	533.326,963 668.286,686	10	533.327,979 668.288,684	2.241
11	533.326,34 668.290,945	12	533.325,382 668.293,275	2.519
13	533.315,758 668.290,779	14	533.314,921 668.287,477	3.406
15	533.318,676 668.282,43	16	533.323,761 668.275,502	8.594
17	533.327,197 668.270,177	18	533.332,219 668.262,938	8.81
19	533.338,613 668.252,609	20	533.341,553 668.248,944	4.698
21	533.345,447 668.243,935	22	533.362,95 668.230,017	22.362
23	533.363,571 668.232,68	24	533.367,872 668.236,137	5.518
25	533.367,749 668.237,096	26	533.366,293 668.241,133	4.292
27	533.364,258 668.245,857	28	533.360,348 668.252,534	7.738
29	533.356,53 668.260,17	1	533.354,154 668.264,29	4.756

Punct început	X / Y	Punct sfârșit	X / Y	Lungime segment (** (m))
4	533.346,692 668.269,693	5	533.344,323 668.268,052	2.882
6	533.343,468 668.269,228	7	533.342,363 668.268,334	1.421
8	533.338,853 668.269,869	9	533.326,963 668.286,686	20.596
10	533.327,979 668.288,684	11	533.326,34 668.290,945	2.793
12	533.325,382 668.293,275	13	533.315,758 668.290,779	9.942
14	533.314,921 668.287,477	15	533.318,676 668.282,43	6.291
16	533.323,761 668.275,502	17	533.327,197 668.270,177	6.337
18	533.332,219 668.262,938	19	533.338,613 668.252,609	12.148
20	533.341,553 668.248,944	21	533.345,447 668.243,935	6.345
22	533.362,95 668.230,017	23	533.363,571 668.232,68	2.734
24	533.367,872 668.236,137	25	533.367,749 668.237,096	0.967
26	533.366,293 668.241,133	27	533.364,258 668.245,857	5.144
28	533.360,348 668.252,534	29	533.356,53 668.260,17	8.537

\*\* Lungimile segmentelor sunt determinate în planul de proiecție Stereo 70 și sunt rotunjite la 1 milimetru.

\*\*\* Distanța dintre puncte este formată din segmente cumulate ce sunt mai mici decât valoarea 1 milimetru.



**DATE DESPRE IMOBILUL NR. 3042**

Oficiul de Cadastru și Publicitate Imobiliară SUCEAVA  
Biroul de Cadastru și Publicitate Imobiliară Campulung Moldovenesc

**A. Partea I. Descrierea imobilului**

TEREN Necunoscut

Adresa: Loc. Pojorâta, Calea Bucovinei, Nr. 274, Jud. Suceava

Nr. Crt	Nr cadastral Nr. topografic	Suprafața* (mp)	Observații / Referințe
A1		7.765	Sector cadastral:45 Teren neimprejmut;

**Construcții**

Crt	Nr cadastral Nr. topografic	Adresa	Observații / Referințe
A1.1		Loc. Pojorâta, Calea Bucovinei, Nr. 274, Jud. Suceava	Nr. niveluri:2; S. construita la sol:74 mp; S. construita desfasurata:148 mp; Casă de locuit, P+E
A1.2		Loc. Pojorâta, Calea Bucovinei, Nr. 274, Jud. Suceava	Nr. niveluri:1; S. construita la sol:28 mp; S. construita desfasurata:28 mp; Anexă, P
A1.3		Loc. Pojorâta, Calea Bucovinei, Nr. 274, Jud. Suceava	Nr. niveluri:1; S. construita la sol:61 mp; S. construita desfasurata:61 mp; Anexă, P

**B. Partea II. Proprietari și acte**

Inscrieri privitoare la dreptul de proprietate și alte drepturi reale		Referințe
<b>3042 / 08/12/2022</b>		
Act Normativ nr. Lege nr. 7, din 13/03/1996 emis de Parlamentul României;		
B1	Intabulare, drept de PROPRIETATE, dobândit prin Lege, cota actuala 1/1 1) NEIDENTIFICAT NEIDENTIFICAT	A1
Act Administrativ nr. Adeverință nr. 1075, din 24/10/2022 emis de Primăria Comunei Pojorâta;		
B2	Se notează posesia faptică în favoarea lui 1) JUCAN NICOLAI-VASILE	A1
Act Administrativ nr. Adeverință nr.1700, din 02/11/2022 emis de Primăria Comunei Pojorâta;		
B3	Intabulare, drept de PROPRIETATE, dobândit prin Lege, cota actuala 1/1 1) JUCAN NICOLAI-VASILE	A1.1, A1.2, A1.3

**C. Partea III. SARCINI .**

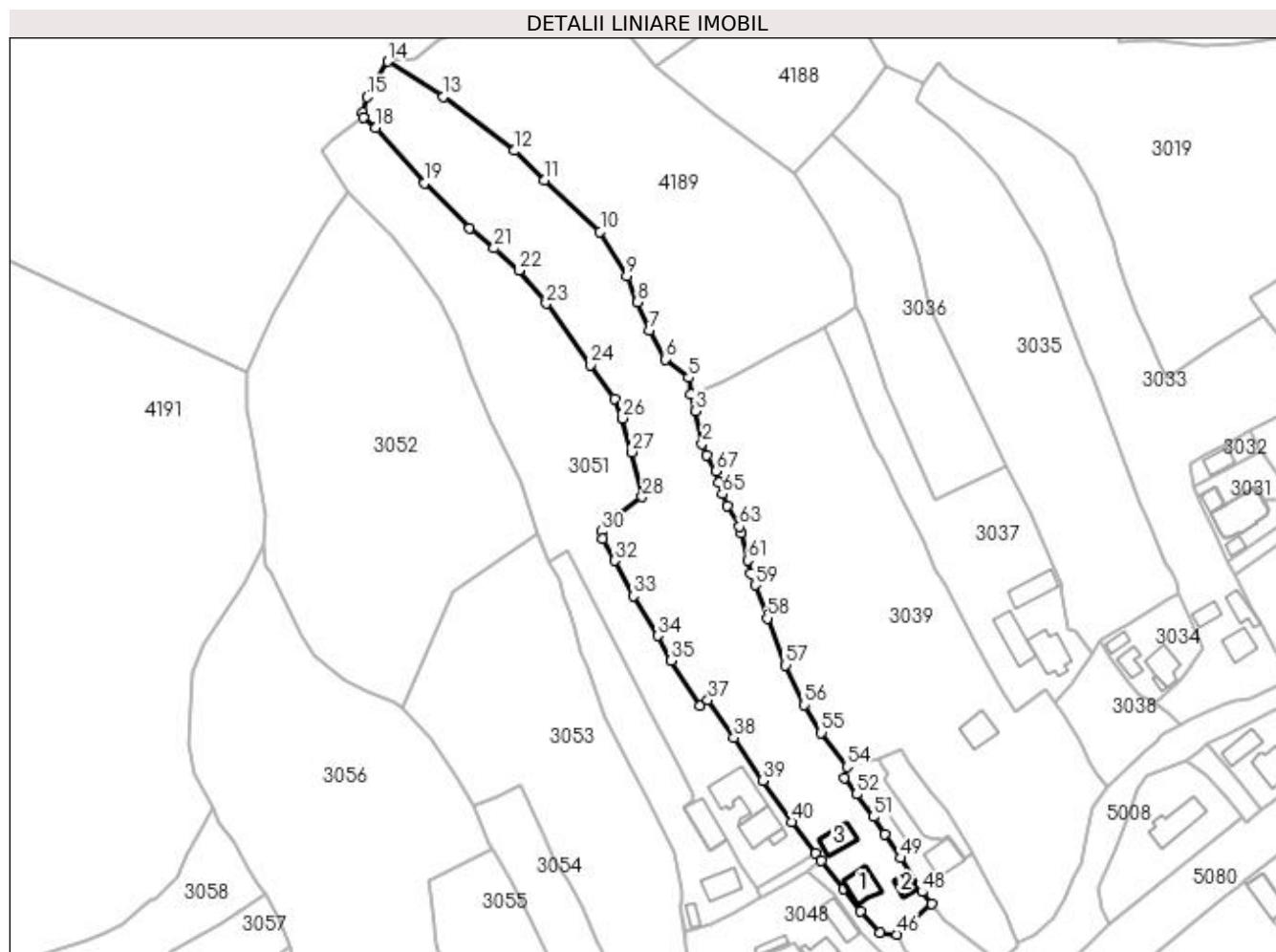
Inscrieri privind dezmembramentele dreptului de proprietate, drepturi reale de garanție și sarcini	Referințe
NU SUNT	

## Anexa Nr. 1 La Partea I

## Teren

Nr cadastral	Suprafața (mp)*	Observații / Referințe
	7.765	

\* Suprafața este determinată în planul de proiecție Stereo 70.



## Date referitoare la teren

Crt	Categorie folosință	Intra vilan	Suprafața (mp)	Tarla	Parcelă	Nr. topo	Observații / Referințe
1	curți constructii	DA	741	-	-	-	
2	faneata	DA	4.112	-	-	-	
3	faneata	NU	2.912	-	-	-	

## Date referitoare la construcții

Crt	Număr	Destinație construcție	Supraf. (mp)	Situație juridică	Observații / Referințe
A1.1		construcții de locuințe	74	Cu acte	Nr. niveluri:2; S. construita la sol:74 mp; S. construita desfasurata:148 mp; Casă de locuit, P+E
A1.2		construcții anexa	28	Cu acte	Nr. niveluri:1; S. construita la sol:28 mp; S. construita desfasurata:28 mp; Anexă, P
A1.3		construcții anexa	61	Cu acte	Nr. niveluri:1; S. construita la sol:61 mp; S. construita desfasurata:61 mp; Anexă, P

## Lungime Segmente

1) Valorile lungimilor segmentelor sunt obținute din proiecție în plan.

Punct început	X / Y	Punct sfârșit	X / Y	Lungime segment	Punct început	X / Y	Punct sfârșit	X / Y	Lungime segment
1	533.272,986 668.385,763	2	533.271,607 668.389,357	3.849	2	533.271,607 668.389,357	3	533.269,42 668.399,244	10.126
					3	533.269,42 668.399,244	4	533.268,159 668.404,338	5.248

Punct început	X / Y	Punct sfârșit	X / Y	Lungime segment	Punct început	X / Y	Punct sfârșit	X / Y	Lungime segment	Punct început	X / Y	Punct sfârșit	X / Y	Lungime segment
4	533.268,159 668.404,338	5	533.267,408 668.409,407	5.124	5	533.267,408 668.409,407	6	533.260,24 668.415,051	9.123	6	533.260,24 668.415,051	7	533.255,4 668.423,847	10.04
7	533.255,4 668.423,847	8	533.251,815 668.432,52	9.385	8	533.251,815 668.432,52	9	533.248,535 668.440,443	8.575	9	533.248,535 668.440,443	10	533.240,373 668.453,969	15.798
10	533.240,373 668.453,969	11	533.223,432 668.469,752	23.154	11	533.223,432 668.469,752	12	533.214,154 668.478,632	12.843	12	533.214,154 668.478,632	13	533.192,607 668.495,085	27.11
13	533.192,607 668.495,085	14	533.175,65 668.505,858	20.09	14	533.175,65 668.505,858	15	533.169,291 668.495,056	12.535	15	533.169,291 668.495,056	16	533.167,929 668.490,291	4.956
16	533.167,929 668.490,291	17	533.168,099 668.488,887	1.414	17	533.168,099 668.488,887	18	533.171,898 668.485,597	5.026	18	533.171,898 668.485,597	19	533.186,751 668.468,741	22.466
19	533.186,751 668.468,741	20	533.200,557 668.454,96	19.507	20	533.200,557 668.454,96	21	533.208,089 668.448,909	9.662	21	533.208,089 668.448,909	22	533.215,676 668.442,223	10.113
22	533.215,676 668.442,223	23	533.223,957 668.432,001	13.155	23	533.223,957 668.432,001	24	533.237,492 668.413,269	23.11	24	533.237,492 668.413,269	25	533.244,748 668.403,075	12.513
25	533.244,748 668.403,075	26	533.247,274 668.397,072	6.513	26	533.247,274 668.397,072	27	533.250,163 668.386,746	10.723	27	533.250,163 668.386,746	28	533.253,274 668.373,072	14.023
28	533.253,274 668.373,072	29	533.246,053 668.367,887	8.89	29	533.246,053 668.367,887	30	533.240,898 668.362,553	7.418	30	533.240,898 668.362,553	31	533.241,294 668.360,254	2.333
31	533.241,294 668.360,254	32	533.244,889 668.353,66	7.51	32	533.244,889 668.353,66	33	533.250,56 668.342,847	12.21	33	533.250,56 668.342,847	34	533.257,982 668.330,722	14.216
34	533.257,982 668.330,722	35	533.262,003 668.323,096	8.621	35	533.262,003 668.323,096	36	533.270,796 668.309,248	16.404	36	533.270,796 668.309,248	37	533.273,285 668.311,087	3.095
37	533.273,285 668.311,087	38	533.281,236 668.299,659	13.922	38	533.281,236 668.299,659	39	533.290,035 668.286,617	15.733	39	533.290,035 668.286,617	40	533.298,866 668.274,034	15.373
40	533.298,866 668.274,034	41	533.306,176 668.264,464	12.042	41	533.306,176 668.264,464	42	533.307,909 668.262,195	2.855	42	533.307,909 668.262,195	43	533.314,764 668.253,498	11.074
43	533.314,764 668.253,498	44	533.319,855 668.246,605	8.569	44	533.319,855 668.246,605	45	533.325,768 668.240,251	8.68	45	533.325,768 668.240,251	46	533.330,878 668.239,666	5.143
46	533.330,878 668.239,666	47	533.341,553 668.248,944	14.143	47	533.341,553 668.248,944	48	533.338,613 668.252,609	4.698	48	533.338,613 668.252,609	49	533.332,219 668.262,938	12.148
49	533.332,219 668.262,938	50	533.327,197 668.270,177	8.81	50	533.327,197 668.270,177	51	533.323,761 668.275,502	6.337	51	533.323,761 668.275,502	52	533.318,676 668.282,43	8.594
52	533.318,676 668.282,43	53	533.314,921 668.287,477	6.291	53	533.314,921 668.287,477	54	533.315,758 668.290,779	3.406	54	533.315,758 668.290,779	55	533.307,922 668.301,137	12.988
55	533.307,922 668.301,137	56	533.302,708 668.309,631	9.967	56	533.302,708 668.309,631	57	533.296,978 668.321,767	13.421	57	533.296,978 668.321,767	58	533.291,407 668.336,054	15.335
58	533.291,407 668.336,054	59	533.287,662 668.346,158	10.776	59	533.287,662 668.346,158	60	533.286,398 668.349,814	3.868	60	533.286,398 668.349,814	61	533.285,47 668.353,782	4.075
61	533.285,47 668.353,782	62	533.283,351 668.362,073	8.558	62	533.283,351 668.362,073	63	533.282,938 668.364,016	1.986	63	533.282,938 668.364,016	64	533.279,284 668.370,47	7.417
64	533.279,284 668.370,47	65	533.277,667 668.373,974	3.859	65	533.277,667 668.373,974	66	533.276,761 668.377,533	3.673	66	533.276,761 668.377,533	67	533.275,816 668.380,981	3.575
67	533.275,816 668.380,981	1	533.272,986 668.385,763	5.557										

\*\* Lungimile segmentelor sunt determinate în planul de proiecție Stereo 70 și sunt rotunjite la 1 milimetru.

\*\*\* Distanța dintre puncte este formată din segmente cumulate ce sunt mai mici decât valoarea 1 milimetru.





**DATE DESPRE IMOBILUL NR. 3043**

Oficiul de Cadastru și Publicitate Imobiliară SUCEAVA  
Biroul de Cadastru și Publicitate Imobiliară Campulung Moldovenesc

**A. Partea I. Descrierea imobilului**

TEREN Intravilan

Adresa: Loc. Pojorâta, Jud. Suceava, Loc numit PUTNA

Nr. Crt	Nr cadastral Nr. topografic	Suprafața* (mp)	Observații / Referințe
A1	30610	486	Sector cadastral:45 Teren neimprejmuit; CF 30610, parte din nr. top. 576/10

**B. Partea II. Proprietari și acte**

Inscrieri privitoare la dreptul de proprietate și alte drepturi reale	Referințe
<b>3043 / 08/12/2022</b>	
Act Normativ nr. Lege nr. 7, din 13/03/1996 emis de Parlamentul României;	
B1	A1
Intabulare, drept de PROPRIETATE, dobandit prin Lege, cota actuala 1/1 1) NEIDENTIFICAT NEIDENTIFICAT	
Act Administrativ nr. Adeverință nr. 1076, din 24/10/2022 emis de Primăria Comunei Pojorâta;	
B2	A1
Se notează posesia faptică în favoarea lui 1) COSOVAN GHEORGHÎĂ	

**C. Partea III. SARCINI .**

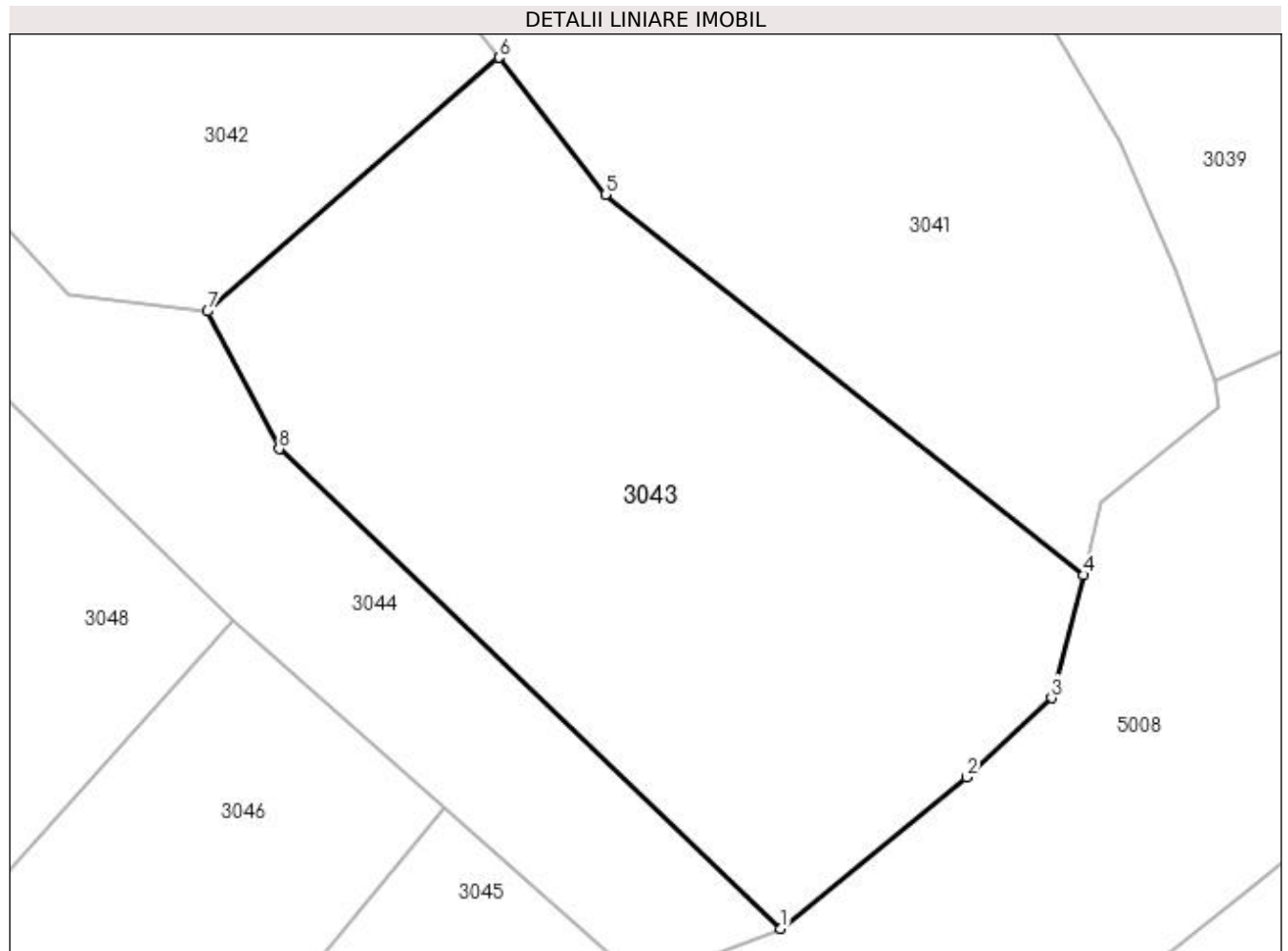
Inscrieri privind dezmembramintele dreptului de proprietate, drepturi reale de garanție și sarcini	Referințe
NU SUNT	

## Anexa Nr. 1 La Partea I

## Teren

Nr cadastral	Suprafața (mp)*	Observații / Referințe
30610	486	CF 30610, parte din nr. top. 576/10

\* Suprafața este determinată în planul de proiecție Stereo 70.



## Date referitoare la teren

Crt	Categorie folosință	Intra vilan	Suprafața (mp)	Tarla	Parcelă	Nr. topo	Observații / Referințe
1	faneata	DA	486	-	-	-	

## Lungime Segmente

1) Valorile lungimilor segmentelor sunt obținute din proiecție în plan.

Punct început	X / Y	Punct sfârșit	X / Y	Lungime segment (** (m)
1	533.351,874 668.217,087	2	533.358,677 668.222,624	8.771
2	533.358,677 668.222,624	3	533.361,779 668.225,524	4.246
3	533.361,779 668.225,524	4	533.362,95 668.230,017	4.643
4	533.362,95 668.230,017	5	533.345,447 668.243,935	22.362
5	533.345,447 668.243,935	6	533.341,553 668.248,944	6.345

Punct început	X / Y	Punct sfârșit	X / Y	Lungime segment (** (m)
6	533.341,553 668.248,944	7	533.330,878 668.239,666	14.143
7	533.330,878 668.239,666	8	533.333,504 668.234,634	5.676
8	533.333,504 668.234,634	1	533.351,874 668.217,087	25.404

\*\* Lungimile segmentelor sunt determinate în planul de proiecție Stereo 70 și sunt rotunjite la 1 milimetru.

\*\*\* Distanța dintre puncte este formată din segmente cumulate ce sunt mai mici decât valoarea 1 milimetru.



**DATE DESPRE IMOBILUL NR. 3044**

Oficiul de Cadastru și Publicitate Imobiliară SUCEAVA  
Biroul de Cadastru și Publicitate Imobiliară Campulung Moldovenesc

**A. Partea I. Descrierea imobilului**

TEREN Intravilan

Adresa: Loc. Pojorâta, Jud. Suceava, Loc numit PUTNA

Nr. Crt	Nr cadastral Nr. topografic	Suprafața* (mp)	Observații / Referințe
A1	30610	307	Sector cadastral:45 Teren neimprejmuit; CF 30610, parte din nr. top. 576/10 - Drum

**B. Partea II. Proprietari și acte**

Inscrieri privitoare la dreptul de proprietate și alte drepturi reale		Referințe
<b>3044 / 08/12/2022</b>		
Act Normativ nr. Lege nr. 7, din 13/03/1996 emis de Parlamentul României;		
B1	Inscrierea provizorie, drept de PROPRIETATE, dobandit prin Lege, cota actuala 1/1 1) COMUNA POJORÂTA, CIF:4441425	A1

**C. Partea III. SARCINI .**

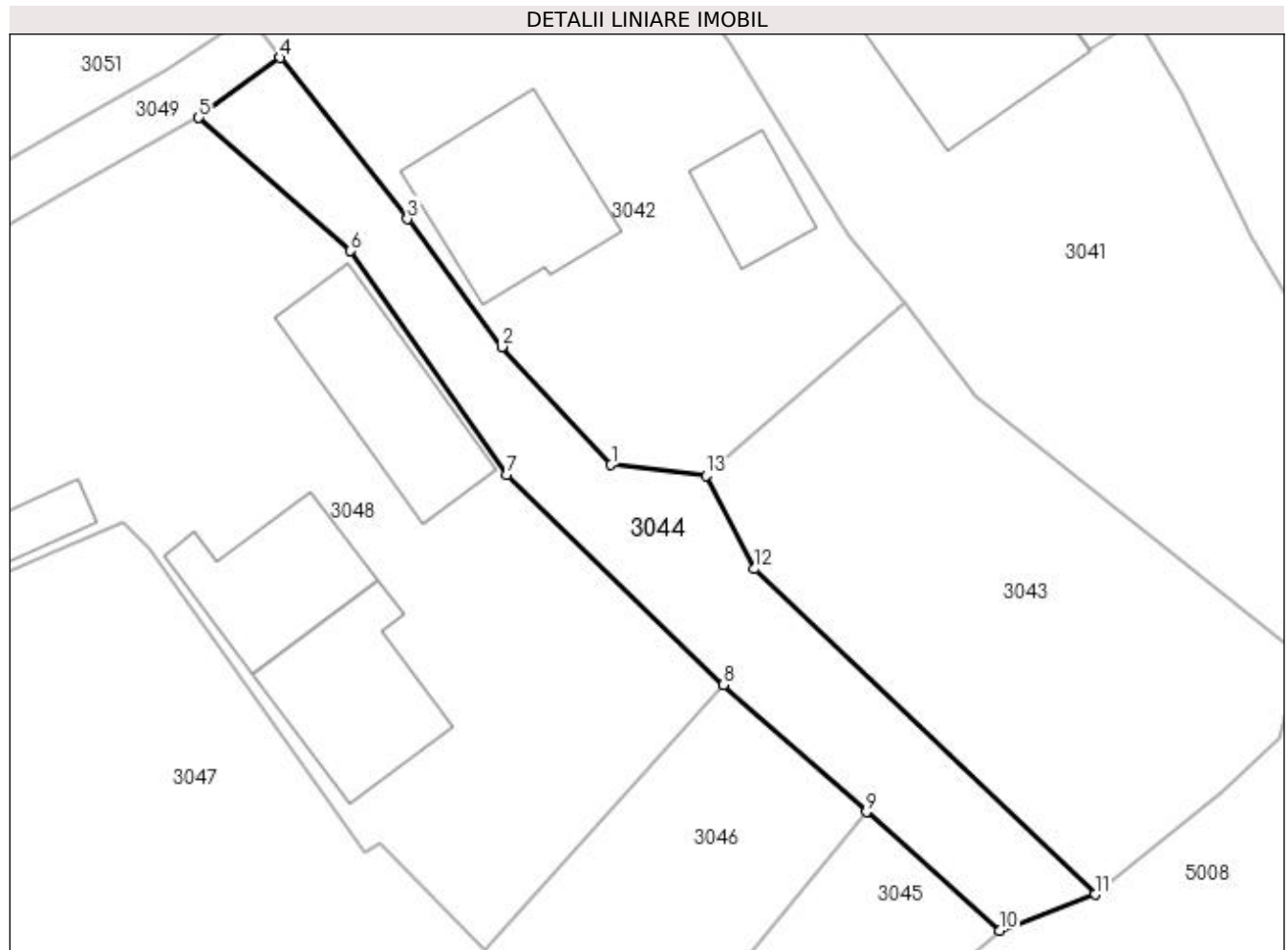
Inscrieri privind dezmembramintele dreptului de proprietate, drepturi reale de garanție și sarcini	Referințe
NU SUNT	

## Anexa Nr. 1 La Partea I

## Teren

Nr cadastral	Suprafața (mp)*	Observații / Referințe
30610	307	CF 30610, parte din nr. top. 576/10 - Drum

\* Suprafața este determinată în planul de proiecție Stereo 70.



## Date referitoare la teren

Crt	Categorie folosință	Intra vilan	Suprafața (mp)	Tarla	Parcelă	Nr. topo	Observații / Referințe
1	drum	DA	307	-	-	-	

## Lungime Segmente

1) Valorile lungimilor segmentelor sunt obținute din proiecție în plan.

Punct început	X / Y	Punct sfârșit	X / Y	Lungime segment (** (m)
1	533.325,768 668.240,251	2	533.319,855 668.246,605	8.68
2	533.319,855 668.246,605	3	533.314,764 668.253,498	8.569
3	533.314,764 668.253,498	4	533.307,909 668.262,195	11.074
4	533.307,909 668.262,195	5	533.303,51 668.258,96	5.46
5	533.303,51 668.258,96	6	533.311,698 668.251,777	10.892

Punct început	X / Y	Punct sfârșit	X / Y	Lungime segment (** (m)
6	533.311,698 668.251,777	7	533.320,142 668.239,721	14.719
7	533.320,142 668.239,721	8	533.331,833 668.228,389	16.282
8	533.331,833 668.228,389	9	533.339,537 668.221,535	10.312
9	533.339,537 668.221,535	10	533.346,721 668.215,144	9.615
10	533.346,721 668.215,144	11	533.351,874 668.217,087	5.507
11	533.351,874 668.217,087	12	533.333,504 668.234,634	25.404
12	533.333,504 668.234,634	13	533.330,878 668.239,666	5.676
13	533.330,878 668.239,666	1	533.325,768 668.240,251	5.143

\*\* Lungimile segmentelor sunt determinate în planul de proiecție Stereo 70 și sunt rotunjite la 1 milimetru.

\*\*\* Distanța dintre puncte este formată din segmente cumulate ce sunt mai mici decât valoarea 1 milimetru.





**DATE DESPRE IMOBILUL NR. 3045**

Oficiul de Cadastru și Publicitate Imobiliară SUCEAVA  
 Biroul de Cadastru și Publicitate Imobiliară Campulung Moldovenesc

**A. Partea I. Descrierea imobilului**

TEREN Intravilan

Adresa: Loc. Pojorâta, Jud. Suceava, Loc numit PUTNA

Nr. Crt	Nr cadastral Nr. topografic	Suprafața* (mp)	Observații / Referințe
A1	34288	Din acte: 214 Masurata: 197	Sector cadastral:45 Teren neimprejmuț; Provenit din CF 34288, nr. cad. 34288

**B. Partea II. Proprietari și acte**

Inscrieri privitoare la dreptul de proprietate și alte drepturi reale		Referințe
<b>7289 / 29/04/2022</b>		
Act Normativ nr. Legea nr. 7, din 13/03/1996 emis de Parlamentul României;		
B1	Intabulare, drept de PROPRIETATEca urmare a transformării posesiei în drept de proprietate, în condițiile art. 41 alin (9) și art. 13 alin (7) litera a) și b, dobandit prin Lege, cota actuala 1/1 1) <b>BEDRULE CRISTIAN</b>	A1

**C. Partea III. SARCINI .**

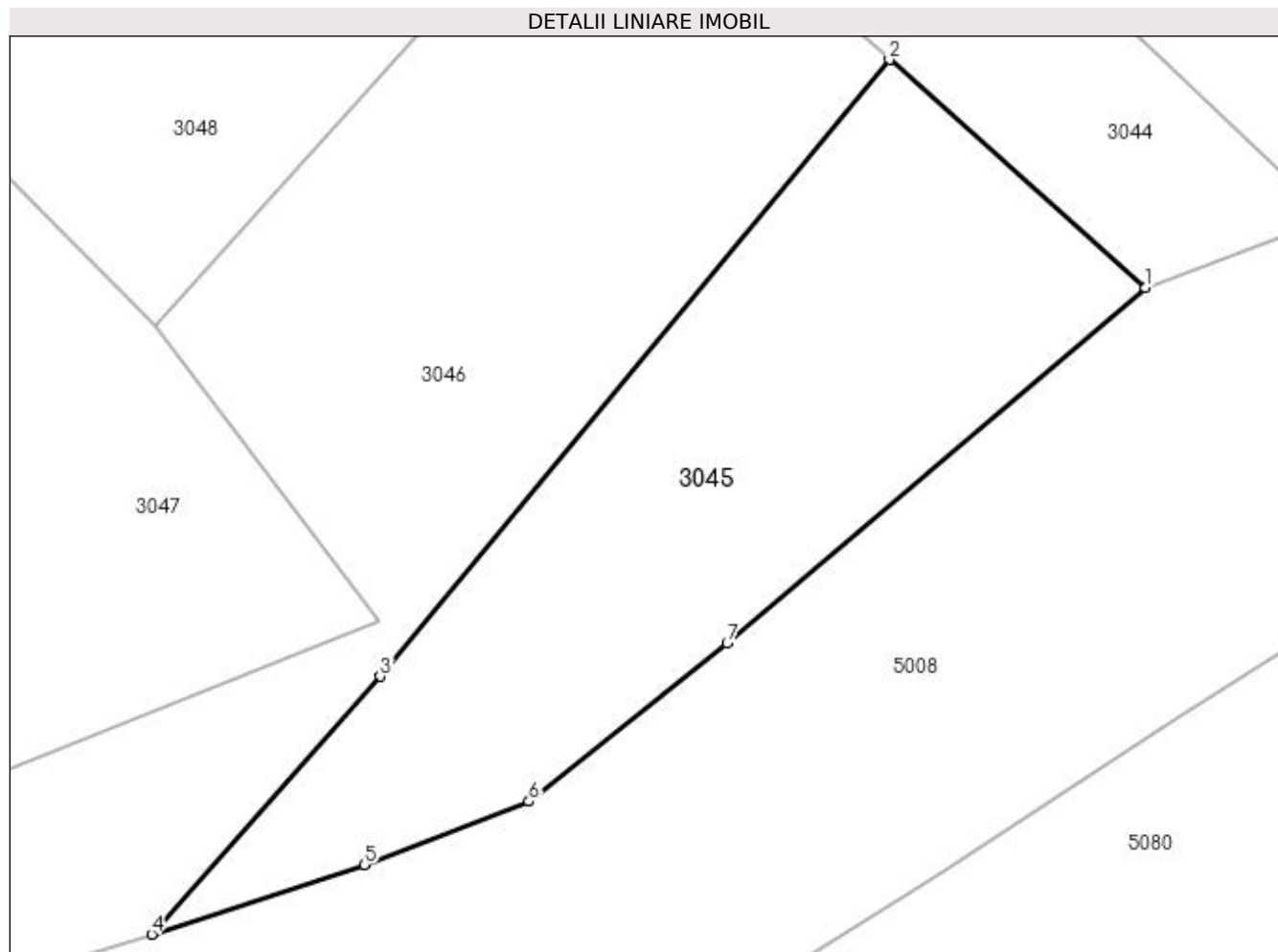
Inscrieri privind dezmembramintele dreptului de proprietate, drepturi reale de garanție și sarcini	Referințe
NU SUNT	

## Anexa Nr. 1 La Partea I

## Teren

Nr cadastral	Suprafața (mp)*	Observații / Referințe
34288	Din acte: 214 Masurata: 197	Provenit din CF 34288, nr. cad. 34288

\* Suprafața este determinată în planul de proiecție Stereo 70.



## Date referitoare la teren

Crt	Categorie folosință	Intravilan	Suprafața (mp)	Tarla	Parcelă	Nr. topo	Observații / Referințe
1	faneata	DA	197	-	-	-	

## Lungime Segmente

1) Valorile lungimilor segmentelor sunt obținute din proiecție în plan.

Punct început	X / Y	Punct sfârșit	X / Y	Lungime segment (** (m)
1	533.346,721 668.215,144	2	533.339,537 668.221,535	9.615
2	533.339,537 668.221,535	3	533.325,257 668.204,238	22.43
3	533.325,257 668.204,238	4	533.318,849 668.197,006	9.663
4	533.318,849 668.197,006	5	533.324,812 668.198,957	6.274
5	533.324,812 668.198,957	6	533.329,428 668.200,73	4.945

Punct început	X / Y	Punct sfârșit	X / Y	Lungime segment (** (m)
6	533.329,428 668.200,73	7	533.334,986 668.205,179	7.119
7	533.334,986 668.205,179	1	533.346,721 668.215,144	15.395

\*\* Lungimile segmentelor sunt determinate în planul de proiecție Stereo 70 și sunt rotunjite la 1 milimetru.

\*\*\* Distanța dintre puncte este formată din segmente cumulate ce sunt mai mici decât valoarea 1 milimetru.



**DATE DESPRE IMOBILUL NR. 3046**

Oficiul de Cadastru și Publicitate Imobiliară SUCEAVA  
Biroul de Cadastru și Publicitate Imobiliară Campulung Moldovenesc

**A. Partea I. Descrierea imobilului**

TEREN Intravilan

Adresa: Loc. Pojorâta, Jud. Suceava, Loc numit PUTNA

Nr. Crt	Nr cadastral Nr. topografic	Suprafața* (mp)	Observații / Referințe
A1	34277	324	Sector cadastral:45 Teren neimprejmuit; Provenit din CF 34277, nr. cad. 34277

**B. Partea II. Proprietari și acte**

Inscrieri privitoare la dreptul de proprietate și alte drepturi reale	Referințe
<b>15803 / 05/10/2022</b>	
Act Normativ nr. Legea nr. 7, din 13/03/1996 emis de Parlamentul României;	
B1	A1
Intabulare, drept de PROPRIETATE, dobandit prin Lege, cota actuala 1/1 1) BEDRULE CRISTIAN	

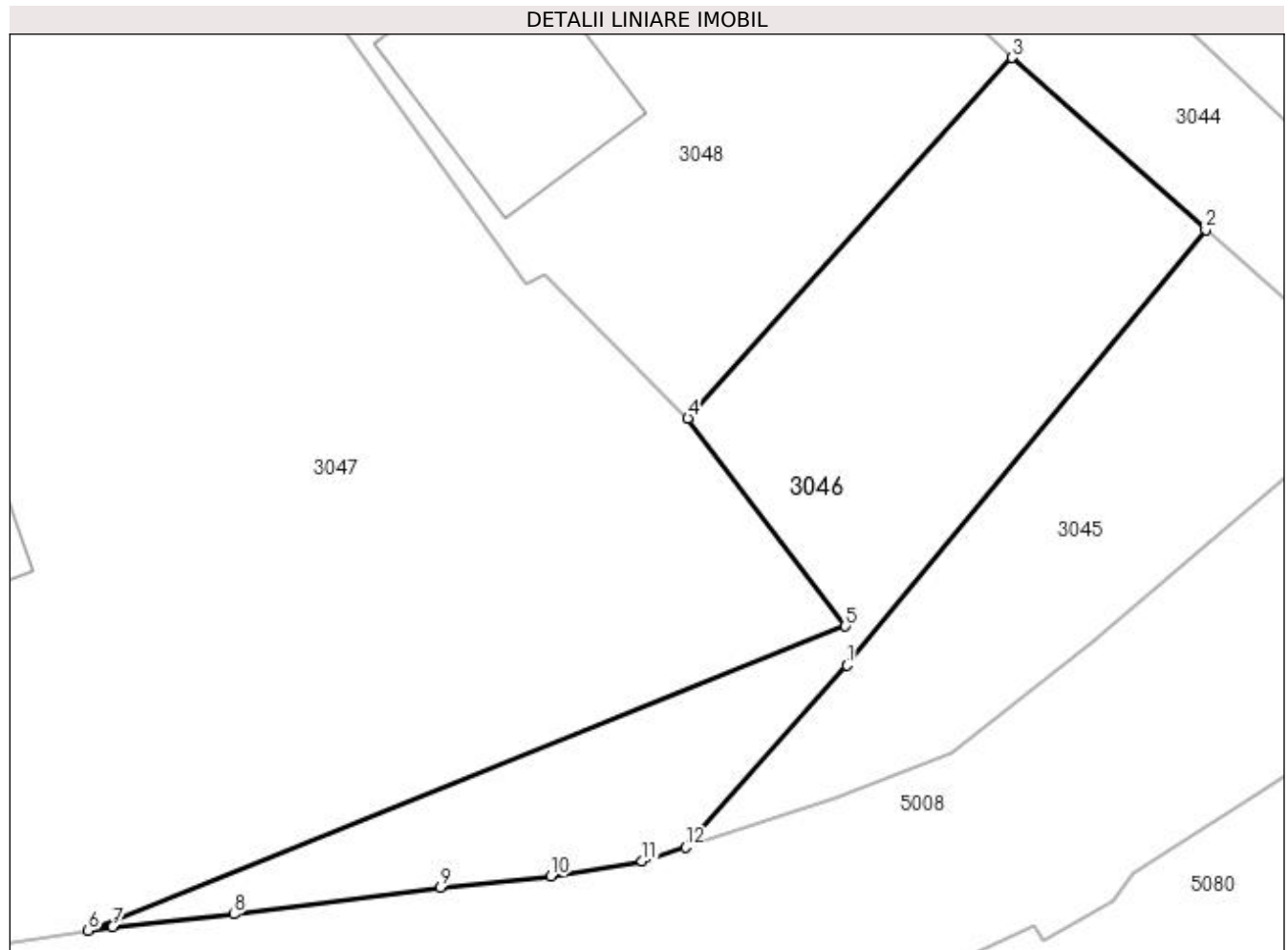
**C. Partea III. SARCINI .**

Inscrieri privind dezmembramintele dreptului de proprietate, drepturi reale de garanție și sarcini	Referințe
NU SUNT	

**Anexa Nr. 1 La Partea I****Teren**

Nr cadastral	Suprafața (mp)*	Observații / Referințe
34277	324	Provenit din CF 34277, nr. cad. 34277

\* Suprafața este determinată în planul de proiecție Stereo 70.

**Date referitoare la teren**

Crt	Categorie folosință	Intravilan	Suprafața (mp)	Tarla	Parcelă	Nr. topo	Observații / Referințe
1	faneata	DA	324	-	-	-	

**Lungime Segmente**

1) Valorile lungimilor segmentelor sunt obținute din proiecție în plan.

Punct început	X / Y	Punct sfârșit	X / Y	Lungime segment (** (m)
1	533.325,257 668.204,238	2	533.339,537 668.221,535	22.43
2	533.339,537 668.221,535	3	533.331,833 668.228,389	10.312
3	533.331,833 668.228,389	4	533.318,939 668.214,062	19.275
4	533.318,939 668.214,062	5	533.325,206 668.205,796	10.373
5	533.325,206 668.205,796	6	533.295,083 668.193,699	32.461

Punct început	X / Y	Punct sfârșit	X / Y	Lungime segment (** (m)
6	533.295,083 668.193,699	7	533.296,047 668.193,841	0.974
7	533.296,047 668.193,841	8	533.300,873 668.194,34	4.852
8	533.300,873 668.194,34	9	533.309,092 668.195,407	8.288
9	533.309,092 668.195,407	10	533.313,493 668.195,845	4.423
10	533.313,493 668.195,845	11	533.317,119 668.196,441	3.675
11	533.317,119 668.196,441	12	533.318,849 668.197,006	1.82
12	533.318,849 668.197,006	1	533.325,257 668.204,238	9.663

\*\* Lungimile segmentelor sunt determinate în planul de proiecție Stereo 70 și sunt rotunjite la 1 milimetru.

\*\*\* Distanța dintre puncte este formată din segmente cumulate ce sunt mai mici decât valoarea 1 milimetru.





**DATE DESPRE IMOBILUL NR. 3047**

Oficiul de Cadastru și Publicitate Imobiliară SUCEAVA  
Biroul de Cadastru și Publicitate Imobiliară Campulung Moldovenesc

**A. Partea I. Descrierea imobilului**

TEREN Intravilan

Adresa: Loc. Pojorâta, Calea Bucovinei, Nr. 282, Jud. Suceava

Nr. Crt	Nr cadastral Nr. topografic	Suprafața* (mp)	Observații / Referințe
A1	34276	Din acte: 1.625 Masurata: 1.612	Sector cadastral:45 Teren neimprejmuit; Provenit din CF 34276, nr. cad. 34276, CF 33785, parte din nr. top. 550

**Construcții**

Crt	Nr cadastral Nr. topografic	Adresa	Observații / Referințe
A1.1		Loc. Pojorâta, Calea Bucovinei, Nr. 282, Jud. Suceava	Nr. niveluri:2; S. construita la sol:113 mp; S. construita desfasurata:198 mp; Casă de locuit, P+E, constructie din zidarie si lemn din 1970
A1.2		Loc. Pojorâta, Calea Bucovinei, Nr. 282, Jud. Suceava	Nr. niveluri:1; S. construita la sol:51 mp; S. construita desfasurata:51 mp; Anexă, P, constructie din lemn din 1960
A1.3		Loc. Pojorâta, Calea Bucovinei, Nr. 282, Jud. Suceava	Nr. niveluri:1; S. construita la sol:42 mp; S. construita desfasurata:42 mp; Anexă, P, constructie din lemn din 1988

**B. Partea II. Proprietari și acte**

Inscrieri privitoare la dreptul de proprietate și alte drepturi reale		Referințe
<b>11675 / 04/09/2020</b>		
Act Notarial nr. Contract de donație cu uzufruct viager nr. 1534, din 03/09/2020 emis de N. P. Rotaru Dorina;		
B1	Intabulare, drept de PROPRIETATEcu titlu de donație, dobandit prin Conventie, cota actuala 1/1 1) BEDRULE CRISTIAN	A1, A1.1, A1.2, A1.3

**C. Partea III. SARCINI**

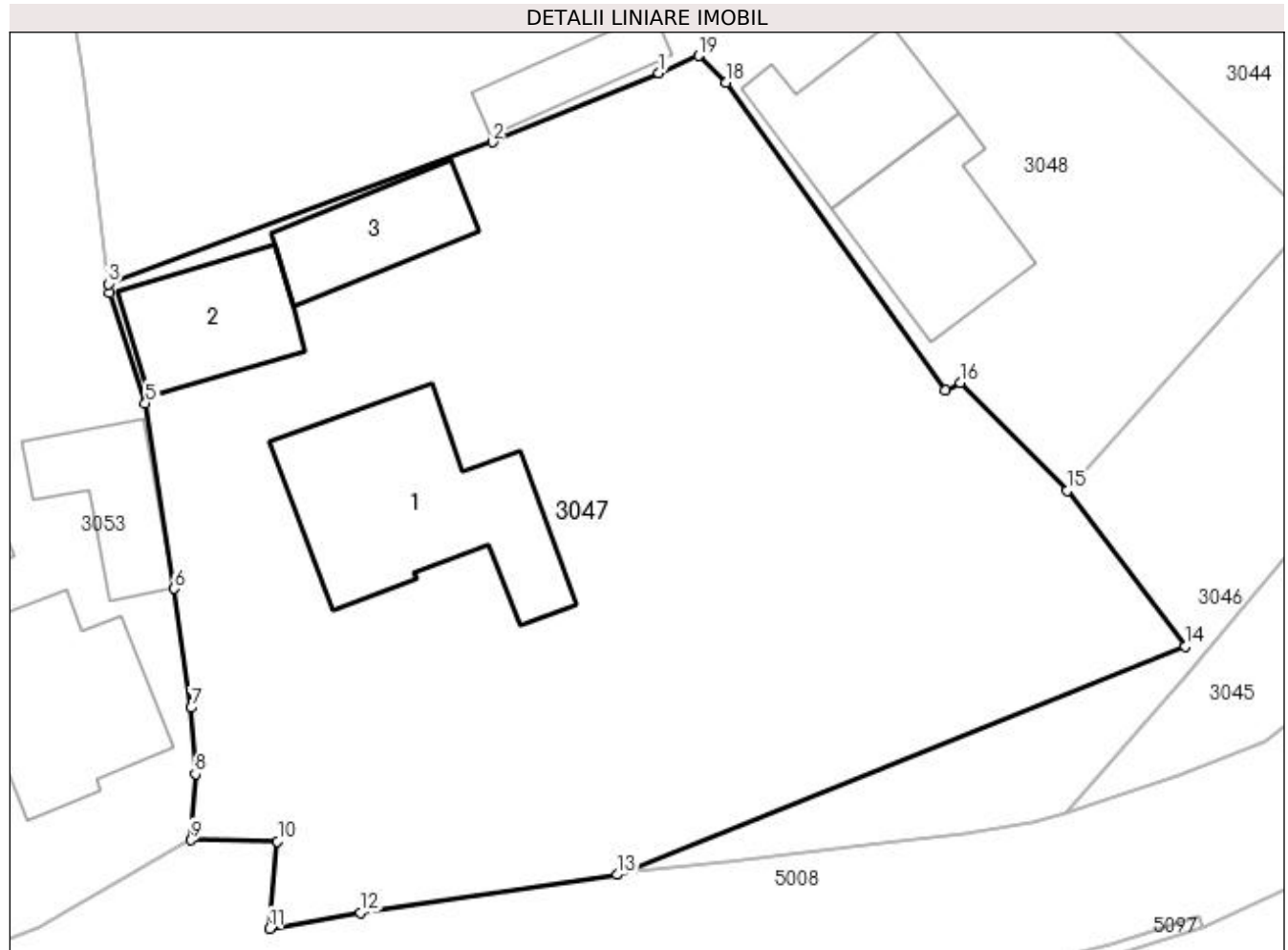
Inscrieri privind dezmembramintele dreptului de proprietate, drepturi reale de garanție și sarcini		Referințe
<b>11675 / 04/09/2020</b>		
Act Notarial nr. Contract de donație cu uzufruct viager nr. 1534, din 03/09/2020 emis de N. P. Rotaru Dorina;		
C1	Intabulare, drept de UZUFRACT VIAGER, cota actuala 1/1 1) BEDRULE CONSTANTIN 2) BEDRULE ANA	A1, A1.1, A1.2, A1.3

## Anexa Nr. 1 La Partea I

## Teren

Nr cadastral	Suprafața (mp)*	Observații / Referințe
34276	Din acte: 1.625 Masurata: 1.612	Provenit din CF 34276, nr. cad. 34276, CF 33785, parte din nr. top. 550

\* Suprafața este determinată în planul de proiecție Stereo 70.



## Date referitoare la teren

Crt	Categorie folosință	Intra vilan	Suprafața (mp)	Tarla	Parcelă	Nr. topo	Observații / Referințe
1	curți constructii	DA	527	-	-	-	
2	faneata	DA	1.085	-	-	-	

## Date referitoare la construcții

Crt	Număr	Destinație construcție	Supraf. (mp)	Situație juridică	Observații / Referințe
A1.1		construcții de locuințe	113	Cu acte	Nr. niveluri:2; S. construita la sol:113 mp; S. construita desfasurata:198 mp; Casă de locuit, P+E, construcție din zidarie și lemn din 1970
A1.2		construcții anexa	51	Cu acte	Nr. niveluri:1; S. construita la sol:51 mp; S. construita desfasurata:51 mp; Anexă, P, construcție din lemn din 1960
A1.3		construcții anexa	42	Cu acte	Nr. niveluri:1; S. construita la sol:42 mp; S. construita desfasurata:42 mp; Anexă, P, construcție din lemn din 1988

## Lungime Segmente

1) Valorile lungimilor segmentelor sunt obținute din proiecție în plan.

Punct început	X / Y	Punct sfârșit	X / Y	Lungime segment (** (m))
---------------	-------	---------------	-------	--------------------------

Punct început	X / Y	Punct sfârșit	X / Y	Lungime segment (** (m)
1	533.297,283 668.236,214	2	533.288,456 668.232,543	9.56
2	533.288,456 668.232,543	3	533.268,086 668.225,023	21.714
3	533.268,086 668.225,023	4	533.268,144 668.224,531	0.495
4	533.268,144 668.224,531	5	533.270,037 668.218,704	6.127
5	533.270,037 668.218,704	6	533.271,582 668.208,864	9.961
6	533.271,582 668.208,864	7	533.272,461 668.202,556	6.369
7	533.272,461 668.202,556	8	533.272,696 668.199,034	3.53
8	533.272,696 668.199,034	9	533.272,446 668.195,544	3.499
9	533.272,446 668.195,544	10	533.277,05 668.195,471	4.605
10	533.277,05 668.195,471	11	533.276,642 668.190,848	4.641
11	533.276,642 668.190,848	12	533.281,449 668.191,692	4.881
12	533.281,449 668.191,692	13	533.295,083 668.193,699	13.781
13	533.295,083 668.193,699	14	533.325,206 668.205,796	32.461
14	533.325,206 668.205,796	15	533.318,939 668.214,062	10.373
15	533.318,939 668.214,062	16	533.313,26 668.219,805	8.077
16	533.313,26 668.219,805	17	533.312,504 668.219,378	0.868
17	533.312,504 668.219,378	18	533.300,866 668.235,704	20.049
18	533.300,866 668.235,704	19	533.299,387 668.237,123	2.05
19	533.299,387 668.237,123	1	533.297,283 668.236,214	2.292

\*\* Lungimile segmentelor sunt determinate în planul de proiecție Stereo 70 și sunt rotunjite la 1 milimetru.

\*\*\* Distanța dintre puncte este formată din segmente cumulate ce sunt mai mici decât valoarea 1 milimetru.



**DATE DESPRE IMOBILUL NR. 3048**

Oficiul de Cadastru și Publicitate Imobiliară SUCEAVA  
Biroul de Cadastru și Publicitate Imobiliară Campulung Moldovenesc

**A. Partea I. Descrierea imobilului**

TEREN Intravilan

Adresa: Loc. Pojorâta, Calea Bucovinei, Nr. 280, Jud. Suceava

Nr. Crt	Nr cadastral Nr. topografic	Suprafața* (mp)	Observații / Referințe
A1	35676	1.270	Sector cadastral:45 Teren neimprejmuț; Provenit din CF 35676, nr. top. 1502, 478/3, 549, CF 33273, 33709, nr. top. 479/1, 479/2, 478/8

**Construcții**

Crt	Nr cadastral Nr. topografic	Adresa	Observații / Referințe
A1.1		Loc. Pojorâta, Calea Bucovinei, Nr. 280, Jud. Suceava	Nr. niveluri:2; S. construita la sol:64 mp; S. construita desfasurata:128 mp; Casă de locuit, P+E
A1.2		Loc. Pojorâta, Calea Bucovinei, Nr. 280, Jud. Suceava	Nr. niveluri:1; S. construita la sol:55 mp; S. construita desfasurata:55 mp; Anexă, P
A1.3		Loc. Pojorâta, Calea Bucovinei, Nr. 280, Jud. Suceava	Nr. niveluri:1; S. construita la sol:67 mp; S. construita desfasurata:67 mp; Anexă, P
A1.4		Loc. Pojorâta, Calea Bucovinei, Nr. 280, Jud. Suceava	Nr. niveluri:1; S. construita la sol:26 mp; S. construita desfasurata:26 mp; Anexă, P

**B. Partea II. Proprietari și acte**

Inscrieri privitoare la dreptul de proprietate și alte drepturi reale		Referințe
<b>38 / 12/01/1999</b>		
Act Notarial nr. 1228, din 04/04/1997 emis de BNP Scraba Horia Ilie;		
B1	Intabulare, drept de PROPRIETATE, dobandit prin Conventie, cota actuala 971/1270 1) COSOVAN GHEORGHITĂ	A1
B2	Intabulare, drept de PROPRIETATE, dobandit prin Conventie, cota actuala 1/1 1) COSOVAN GHEORGHITĂ	A1.1
<b>3048 / 08/12/2022</b>		
Act Normativ nr. Lege nr. 7, din 13/03/1996 emis de Parlamentul României;		
B3	Intabulare, drept de PROPRIETATE, dobandit prin Lege, cota actuala 299/1270 1) NEIDENTIFICAT NEIDENTIFICAT	A1
Act Administrativ nr. Adeverință nr. 1077, din 24/10/2022 emis de Primăria Comunei Pojorâta;		
B5	Se notează posesia faptică în favoarea lui 1) COSOVAN GHEORGHITĂ	A1
Act Administrativ nr. Adeverință nr.1700, din 02/11/2022 emis de Primăria Comunei Pojorâta;		
B5	Intabulare, drept de PROPRIETATE, dobandit prin Lege, cota actuala 1/1 1) COSOVAN GHEORGHITĂ	A1.2, A1.3, A1.4

**C. Partea III. SARCINI .**

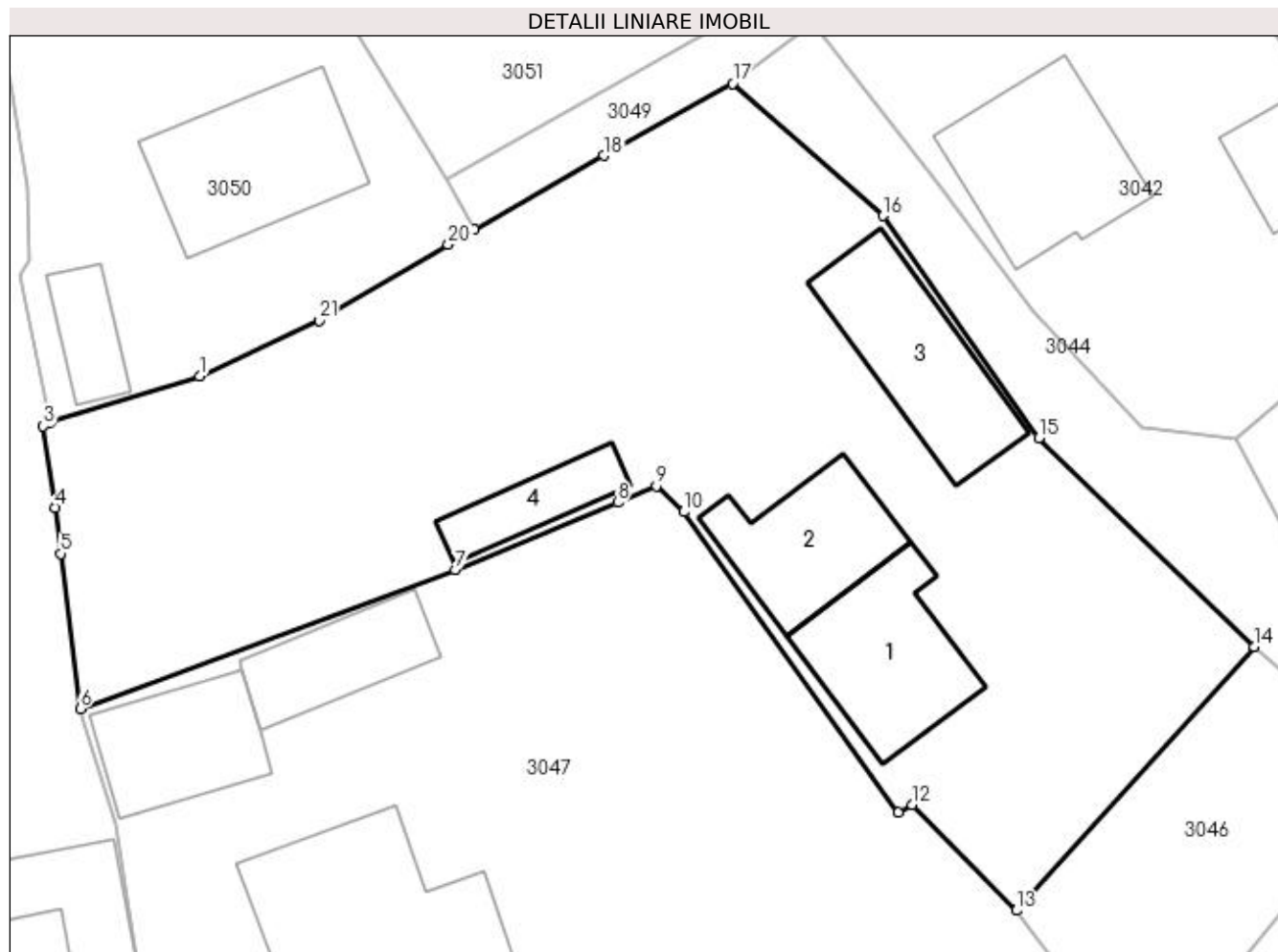
Inscrieri privind dezmembramentele dreptului de proprietate, drepturi reale de garanție și sarcini	Referințe
NU SUNT	

## Anexa Nr. 1 La Partea I

## Teren

Nr cadastral	Suprafața (mp)*	Observații / Referințe
35676	1.270	Provenit din CF 35676, nr. top. 1502, 478/3, 549, CF 33273, 33709, nr. top. 479/1, 479/2, 478/8

\* Suprafața este determinată în planul de proiecție Stereo 70.



## Date referitoare la teren

Crt	Categorie folosință	Intra vilan	Suprafața (mp)	Tarla	Parcelă	Nr. topo	Observații / Referințe
1	curți construcții	DA	481	-	-	-	
2	arabil	DA	116	-	-	-	
3	faneata	DA	673	-	-	-	

## Date referitoare la construcții

Crt	Număr	Destinație construcție	Supraf. (mp)	Situație juridică	Observații / Referințe
A1.1		construcții de locuințe	64	Cu acte	Nr. niveluri:2; S. construita la sol:64 mp; S. construita desfasurata:128 mp; Casă de locuit, P+E
A1.2		construcții anexa	55	Cu acte	Nr. niveluri:1; S. construita la sol:55 mp; S. construita desfasurata:55 mp; Anexă, P
A1.3		construcții anexa	67	Cu acte	Nr. niveluri:1; S. construita la sol:67 mp; S. construita desfasurata:67 mp; Anexă, P
A1.4		construcții anexa	26	Cu acte	Nr. niveluri:1; S. construita la sol:26 mp; S. construita desfasurata:26 mp; Anexă, P

## Lungime Segmente

1) Valorile lungimilor segmentelor sunt obținute din proiecție în plan.

Punct început	X / Y	Punct sfârșit	X / Y	Lungime segment (** (m)
1	533.274,564 668.243,086	2	533.266,491 668.240,565	8.457
3	533.266,077 668.240,359	4	533.266,727 668.235,939	4.468
5	533.267,035 668.233,438	6	533.268,086 668.225,023	8.48
7	533.288,456 668.232,543	8	533.297,283 668.236,214	9.56
9	533.299,387 668.237,123	10	533.300,866 668.235,704	2.05
11	533.312,504 668.219,378	12	533.313,26 668.219,805	0.868
13	533.318,939 668.214,062	14	533.331,833 668.228,389	19.275
15	533.320,142 668.239,721	16	533.311,698 668.251,777	14.719
17	533.303,51 668.258,96	18	533.296,514 668.255,052	8.014
19	533.289,486 668.251,032	20	533.288,077 668.250,209	1.632
21	533.281,078 668.246,101	1	533.274,564 668.243,086	7.178

Punct început	X / Y	Punct sfârșit	X / Y	Lungime segment (** (m)
2	533.266,491 668.240,565	3	533.266,077 668.240,359	0.462
4	533.266,727 668.235,939	5	533.267,035 668.233,438	2.52
6	533.268,086 668.225,023	7	533.288,456 668.232,543	21.714
8	533.297,283 668.236,214	9	533.299,387 668.237,123	2.292
10	533.300,866 668.235,704	11	533.312,504 668.219,378	20.049
12	533.313,26 668.219,805	13	533.318,939 668.214,062	8.077
14	533.331,833 668.228,389	15	533.320,142 668.239,721	16.282
16	533.311,698 668.251,777	17	533.303,51 668.258,96	10.892
18	533.296,514 668.255,052	19	533.289,486 668.251,032	8.096
20	533.288,077 668.250,209	21	533.281,078 668.246,101	8.116

\*\* Lungimile segmentelor sunt determinate în planul de proiecție Stereo 70 și sunt rotunjite la 1 milimetru.

\*\*\* Distanța dintre puncte este formată din segmente cumulate ce sunt mai mici decât valoarea 1 milimetru.





**DATE DESPRE IMOBILUL NR. 3049**

Oficiul de Cadastru și Publicitate Imobiliară SUCEAVA  
Biroul de Cadastru și Publicitate Imobiliară Campulung Moldovenesc

**A. Partea I. Descrierea imobilului**

TEREN Intravilan

Adresa: Loc. Pojorâta, Jud. Suceava, Loc numit PUTNA

Nr. Crt	Nr cadastral Nr. topografic	Suprafața* (mp)	Observații / Referințe
A1		66	Sector cadastral:45 Teren neimprejmit;

**B. Partea II. Proprietari și acte**

Inscrieri privitoare la dreptul de proprietate și alte drepturi reale	Referințe
<b>3049 / 08/12/2022</b>	
Act Normativ nr. Lege nr. 7, din 13/03/1996 emis de Parlamentul României;	
B1	A1
Intabulare, drept de PROPRIETATE, dobândit prin Lege, cota actuala 1/1 1) NEIDENTIFICAT NEIDENTIFICAT	
Act Administrativ nr. Adeverință nr. 1078, din 24/10/2022 emis de Primăria Comunei Pojorâta;	
B2	A1
Se notează posesia faptică în favoarea lui 1) CIOBANU GABRIEL-DUMITRU 2) COSOVAN MIHAI	

**C. Partea III. SARCINI .**

Inscrieri privind dezmembramintele dreptului de proprietate, drepturi reale de garanție și sarcini	Referințe
NU SUNT	

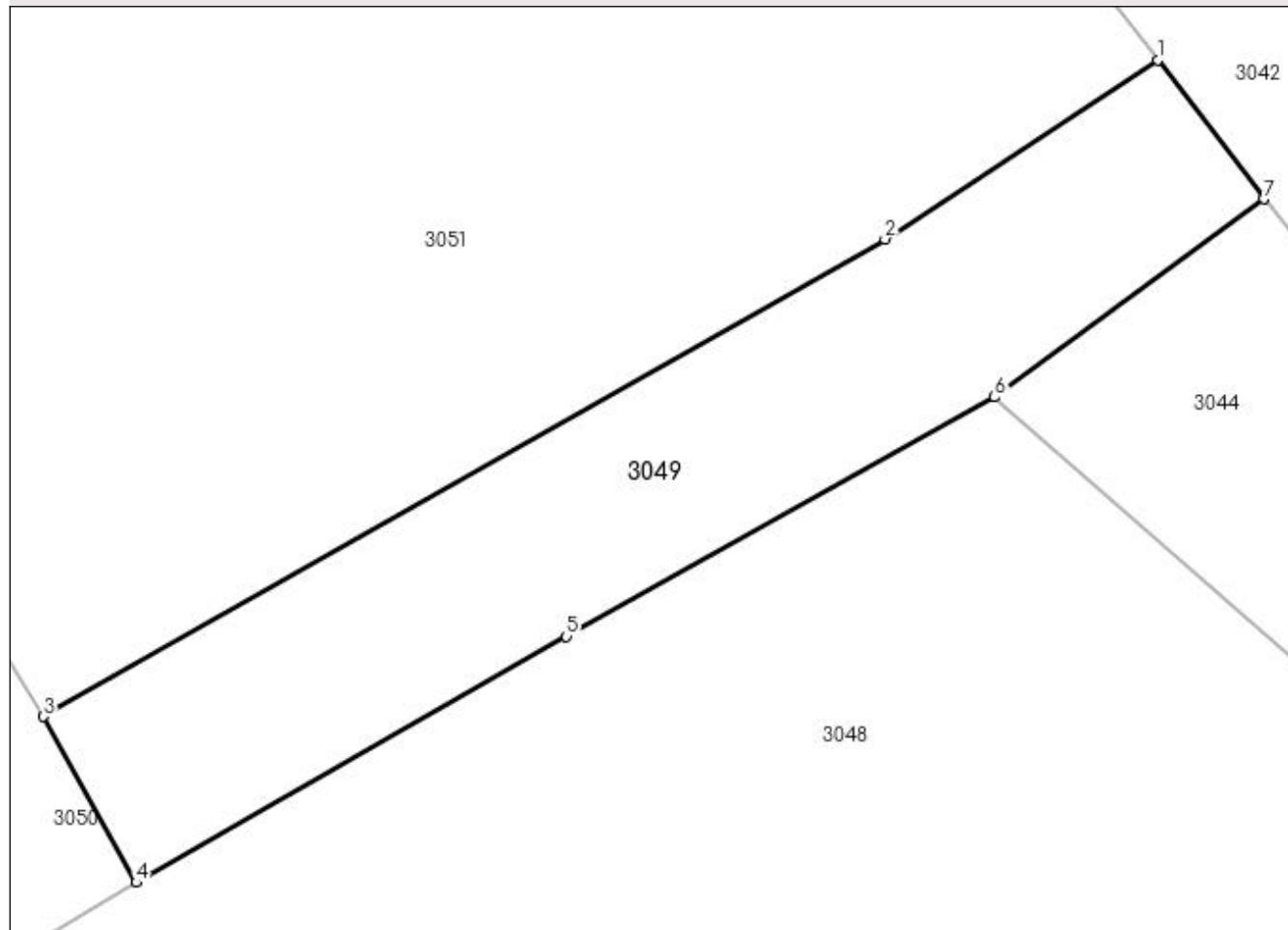
## Anexa Nr. 1 La Partea I

## Teren

Nr cadastral	Suprafața (mp)*	Observații / Referințe
	66	

\* Suprafața este determinată în planul de proiecție Stereo 70.

## DETALII LINIARE IMOBIL



## Date referitoare la teren

Crt	Categorie folosință	Intravilan	Suprafața (mp)	Tarla	Parcelă	Nr. topo	Observații / Referințe
1	curți constructii	DA	66	-	-	-	

## Lungime Segmente

1) Valorile lungimilor segmentelor sunt obținute din proiecție în plan.

Punct început	X / Y	Punct sfârșit	X / Y	Lungime segment (** (m)
1	533.306,176 668.264,464	2	533.301,718 668.261,537	5.333
2	533.301,718 668.261,537	3	533.287,972 668.253,744	15.801
3	533.287,972 668.253,744	4	533.289,486 668.251,032	3.106
4	533.289,486 668.251,032	5	533.296,514 668.255,052	8.096
5	533.296,514 668.255,052	6	533.303,51 668.258,96	8.014

Punct început	X / Y	Punct sfârșit	X / Y	Lungime segment (** (m)
6	533.303,51 668.258,96	7	533.307,909 668.262,195	5.46
7	533.307,909 668.262,195	1	533.306,176 668.264,464	2.855

\*\* Lungimile segmentelor sunt determinate în planul de proiecție Stereo 70 și sunt rotunjite la 1 milimetru.

\*\*\* Distanța dintre puncte este formată din segmente cumulate ce sunt mai mici decât valoarea 1 milimetru.



**DATE DESPRE IMOBILUL NR. 3050**

Oficiul de Cadastru și Publicitate Imobiliară SUCEAVA  
 Biroul de Cadastru și Publicitate Imobiliară Campulung Moldovenesc

**A. Partea I. Descrierea imobilului**

TEREN Intravilan

Adresa: Loc. Pojorâta, Calea Bucovinei, Nr. 278, Jud. Suceava

Nr. Crt	Nr cadastral Nr. topografic	Suprafața* (mp)	Observații / Referințe
A1	30205	1.501	Sector cadastral:45 Teren neimprejmuț; Provenit din CF 30205, nr. top. 483/1, 1501, 478/9, 481

**Construcții**

Crt	Nr cadastral Nr. topografic	Adresa	Observații / Referințe
A1.1		Loc. Pojorâta, Calea Bucovinei, Nr. 278, Jud. Suceava	Nr. niveluri:2; S. construita la sol:73 mp; S. construita desfasurata:135 mp; Casă de locuit, P+M
A1.2		Loc. Pojorâta, Calea Bucovinei, Nr. 278, Jud. Suceava	Nr. niveluri:1; S. construita la sol:21 mp; S. construita desfasurata:21 mp; Anexă, P

**B. Partea II. Proprietari și acte**

Inscrieri privitoare la dreptul de proprietate și alte drepturi reale		Referințe
<b>2207 / 14/04/2009</b>		
Act Notarial nr. 938, din 14/04/2009 emis de BNP D ROTARU;		
B1	Intabulare, drept de PROPRIETATE, dobandit prin Conventie, cota actuala 1/1 1) CIOBANU GABRIEL-DUMITRU 2) CIOBANU LOREDANA-MARIA	A1, A1.1
<b>3050 / 08/12/2022</b>		
Act Administrativ nr. Adeverință nr.1700, din 02/11/2022 emis de Primăria Comunei Pojorâta;		
B2	Intabulare, drept de PROPRIETATE, dobandit prin Lege, cota actuala 1/1 1) CIOBANU GABRIEL-DUMITRU 2) CIOBANU LOREDANA-MARIA	A1.2

**C. Partea III. SARCINI .**

Inscrieri privind dezmembramintele dreptului de proprietate, drepturi reale de garanție și sarcini	Referințe
NU SUNT	

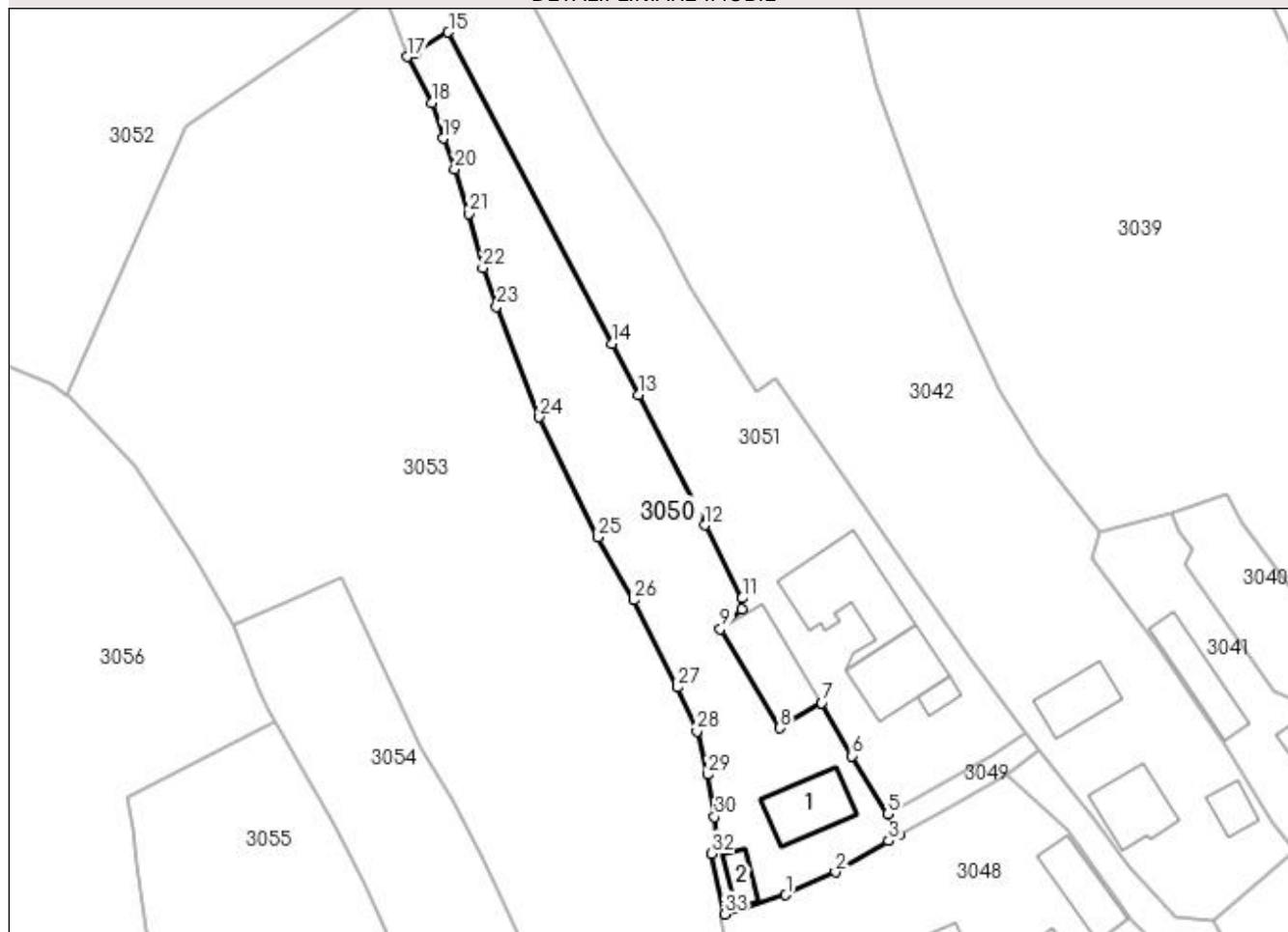
## Anexa Nr. 1 La Partea I

## Teren

Nr cadastral	Suprafața (mp)*	Observații / Referințe
30205	1.501	Provenit din CF 30205, nr. top. 483/1, 1501, 478/9, 481

\* Suprafața este determinată în planul de proiecție Stereo 70.

## DETALII LINIARE IMOBIL



## Date referitoare la teren

Crt	Categorie folosință	Intra vilan	Suprafața (mp)	Tarla	Parcelă	Nr. topo	Observații / Referințe
1	curți construcții	DA	420	-	-	-	
2	faneata	DA	1.081	-	-	-	

## Date referitoare la construcții

Crt	Număr	Destinație construcție	Supraf. (mp)	Situație juridică	Observații / Referințe
A1.1		construcții de locuințe	73	Cu acte	Nr. niveluri:2; S. construita la sol:73 mp; S. construita desfasurata:135 mp; Casă de locuit, P+M
A1.2		construcții anexa	21	Cu acte	Nr. niveluri:1; S. construita la sol:21 mp; S. construita desfasurata:21 mp; Anexă, P

## Lungime Segmente

1) Valorile lungimilor segmentelor sunt obținute din proiecție în plan.

Punct început	X / Y	Punct sfârșit	X / Y	Lungime segment (** (m)	Punct început	X / Y	Punct sfârșit	X / Y	Lungime segment (** (m)
1	533.274,564 668.243,086	2	533.281,078 668.246,101	7.178	2	533.281,078 668.246,101	3	533.288,077 668.250,209	8.116
3	533.288,077 668.250,209	4	533.289,486 668.251,032	1.632	4	533.289,486 668.251,032	5	533.287,972 668.253,744	3.106

Punct început	X / Y	Punct sfârșit	X / Y	Lungime segment (** (m))
5	533.287,972 668.253,744	6	533.283,251 668.261,388	8.984
7	533.279,269 668.268,355	8	533.273,786 668.265,053	6.401
9	533.265,945 668.278,075	10	533.268,781 668.280,685	3.854
11	533.268,827 668.282,144	12	533.263,946 668.291,76	10.784
13	533.255,214 668.308,854	14	533.251,715 668.315,61	7.608
15	533.230,152 668.356,594	16	533.225,859 668.353,933	5.051
17	533.224,733 668.353,361	18	533.227,968 668.347,309	6.862
19	533.229,428 668.342,609	20	533.230,98 668.338,611	4.289
21	533.232,826 668.332,735	22	533.234,7 668.325,605	7.372
23	533.236,534 668.320,51	24	533.242,126 668.305,972	15.576
25	533.249,861 668.290,154	26	533.254,579 668.281,9	9.507
27	533.260,349 668.270,413	28	533.262,846 668.264,633	6.296
29	533.264,316 668.258,942	30	533.265,19 668.253,376	5.634
31	533.265,365 668.249,401	32	533.264,827 668.248,536	1.019
33	533.266,491 668.240,565	1	533.274,564 668.243,086	8.457

Punct început	X / Y	Punct sfârșit	X / Y	Lungime segment (** (m))
6	533.283,251 668.261,388	7	533.279,269 668.268,355	8.025
8	533.273,786 668.265,053	9	533.265,945 668.278,075	15.2
10	533.268,781 668.280,685	11	533.268,827 668.282,144	1.46
12	533.263,946 668.291,76	13	533.255,214 668.308,854	19.195
14	533.251,715 668.315,61	15	533.230,152 668.356,594	46.31
16	533.225,859 668.353,933	17	533.224,733 668.353,361	1.263
18	533.227,968 668.347,309	19	533.229,428 668.342,609	4.922
20	533.230,98 668.338,611	21	533.232,826 668.332,735	6.159
22	533.234,7 668.325,605	23	533.236,534 668.320,51	5.415
24	533.242,126 668.305,972	25	533.249,861 668.290,154	17.608
26	533.254,579 668.281,9	27	533.260,349 668.270,413	12.855
28	533.262,846 668.264,633	29	533.264,316 668.258,942	5.878
30	533.265,19 668.253,376	31	533.265,365 668.249,401	3.979
32	533.264,827 668.248,536	33	533.266,491 668.240,565	8.143

\*\* Lungimile segmentelor sunt determinate în planul de proiecție Stereo 70 și sunt rotunjite la 1 milimetru.

\*\*\* Distanța dintre puncte este formată din segmente cumulate ce sunt mai mici decât valoarea 1 milimetru.





**DATE DESPRE IMOBILUL NR. 3051**

Oficiul de Cadastru și Publicitate Imobiliară SUCEAVA  
Bîroul de Cadastru și Publicitate Imobiliară Campulung Moldovenesc

**A. Partea I. Descrierea imobilului**

TEREN Necunoscut

Adresa: Loc. Pojorâta, Calea Bucovinei, Nr. 276, Jud. Suceava

Nr. Crt	Nr cadastral Nr. topografic	Suprafața* (mp)	Observații / Referințe
A1	35672	5.900	Sector cadastral:45 Teren neimprejmuit; Provenit din CF 35672, nr. top. 1502, 478/5, 484/1

**Construcții**

Crt	Nr cadastral Nr. topografic	Adresa	Observații / Referințe
A1.1		Loc. Pojorâta, Calea Bucovinei, Nr. 276, Jud. Suceava	Nr. niveluri:2; S. construita la sol:89 mp; S. construita desfasurata:178 mp; Casă de locuit, P+E
A1.2		Loc. Pojorâta, Calea Bucovinei, Nr. 276, Jud. Suceava	Nr. niveluri:1; S. construita la sol:14 mp; S. construita desfasurata:14 mp; Anexă, P
A1.3		Loc. Pojorâta, Calea Bucovinei, Nr. 276, Jud. Suceava	Nr. niveluri:1; S. construita la sol:141 mp; S. construita desfasurata:141 mp; Anexă, P
A1.4		Loc. Pojorâta, Calea Bucovinei, Nr. 276, Jud. Suceava	Nr. niveluri:1; S. construita la sol:97 mp; S. construita desfasurata:97 mp; Anexă, P

**B. Partea II. Proprietari și acte**

Inscrieri privitoare la dreptul de proprietate și alte drepturi reale		Referințe
<b>1561 / 04/04/1997</b>		
Act Notarial nr. Contract de vânzare cumpărare aut. cu nr. 1194, din 03/04/1997 emis de BNP SCRABA HORIA ILIE;		
B1	Intabulare, drept de PROPRIETATE, dobandit prin Conventie, cota actuala 4741/5900 1) COSOVAN MIHAI 2) COSOVAN RODICA	A1
<b>3051 / 08/12/2022</b>		
Act Normativ nr. Lege nr. 7, din 13/03/1996 emis de Parlamentul României;		
B2	Intabulare, drept de PROPRIETATE, dobandit prin Lege, cota actuala 1159/5900 1) NEIDENTIFICAT NEIDENTIFICAT	A1
Act Administrativ nr. Adeverință nr. 1079, din 24/10/2022 emis de Primăria Comunei Pojorâta;		
B3	Se notează posesia faptică în favoarea lui 1) COSOVAN MIHAI 2) COSOVAN RODICA	A1
Act Administrativ nr. Adeverință nr.1700, din 02/11/2022 emis de Primăria Comunei Pojorâta;		
B4	Intabulare, drept de PROPRIETATE, dobandit prin Lege, cota actuala 1/1 1) COSOVAN MIHAI 2) COSOVAN RODICA	A1.1, A1.2, A1.3, A1.4

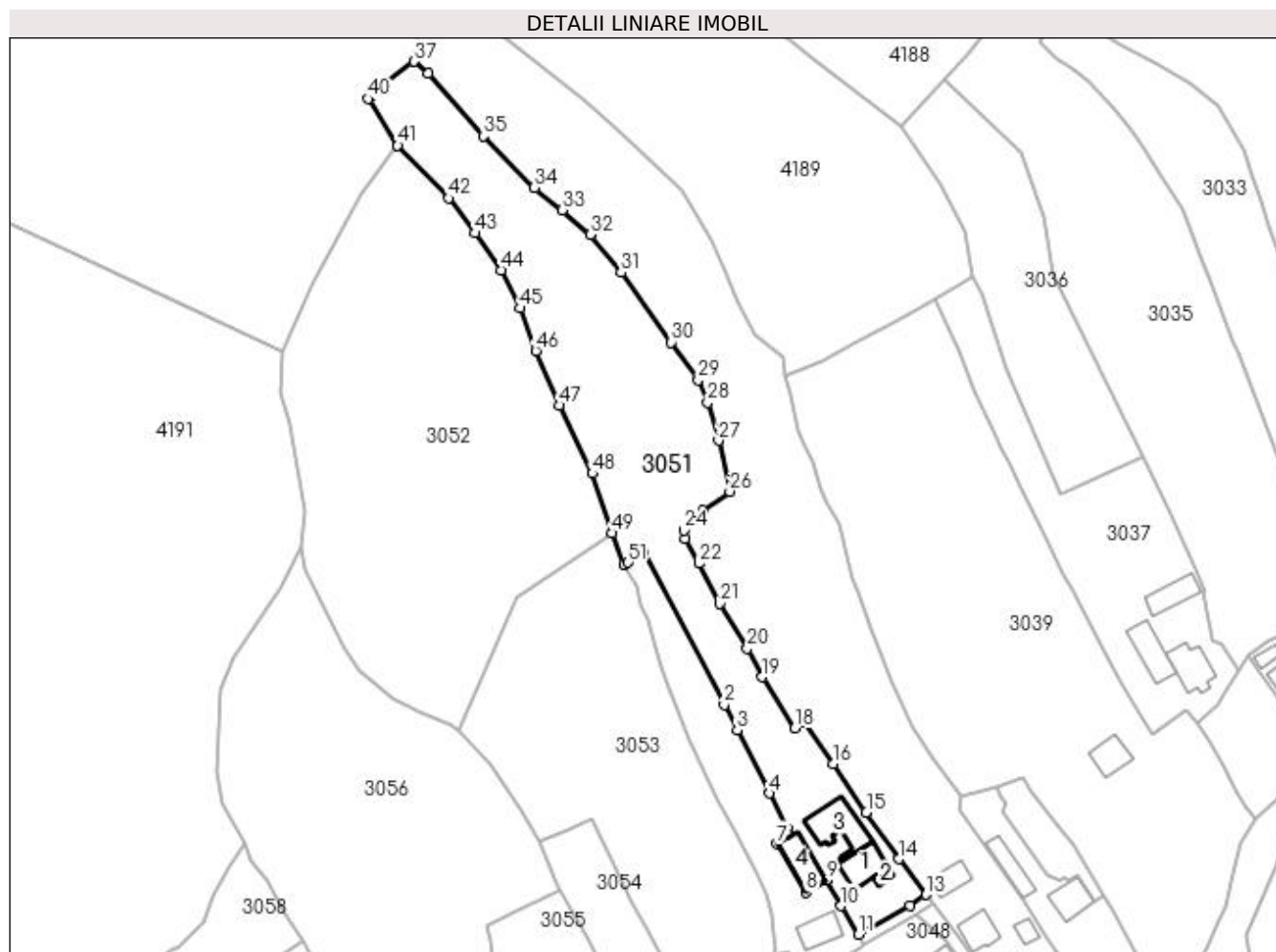
**C. Partea III. SARCINI .**

Inscrieri privind dezmembramintele dreptului de proprietate, drepturi reale de garanție și sarcini	Referințe
NU SUNT	

**Anexa Nr. 1 La Partea I****Teren**

Nr cadastral	Suprafața (mp)*	Observații / Referințe
35672	5.900	Provenit din CF 35672, nr. top. 1502, 478/5, 484/1

\* Suprafața este determinată în planul de proiecție Stereo 70.

**Date referitoare la teren**

Crt	Categorie folosință	Intra vilan	Suprafața (mp)	Tarla	Parcelă	Nr. topo	Observații / Referințe
1	curți constructii	DA	785	-	-	-	
2	faneata	DA	2.236	-	-	-	
3	faneata	NU	2.879	-	-	-	

**Date referitoare la construcții**

Crt	Număr	Destinație construcție	Supraf. (mp)	Situație juridică	Observații / Referințe
A1.1		construcții de locuințe	89	Cu acte	Nr. niveluri:2; S. construita la sol:89 mp; S. construita desfasurata:178 mp; Casă de locuit, P+E
A1.2		construcții anexa	14	Cu acte	Nr. niveluri:1; S. construita la sol:14 mp; S. construita desfasurata:14 mp; Anexă, P
A1.3		construcții anexa	141	Cu acte	Nr. niveluri:1; S. construita la sol:141 mp; S. construita desfasurata:141 mp; Anexă, P
A1.4		construcții anexa	97	Cu acte	Nr. niveluri:1; S. construita la sol:97 mp; S. construita desfasurata:97 mp; Anexă, P

## Lungime Segmente

1) Valorile lungimilor segmentelor sunt obținute din proiecție în plan.

Punct început	X / Y	Punct sfârșit	X / Y	Lungime segment	Punct început	X / Y	Punct sfârșit	X / Y	Lungime segment	Punct început	X / Y	Punct sfârșit	X / Y	Lungime segment
1	533.230,152 668.356,594	2	533.251,715 668.315,61	46.31	2	533.251,715 668.315,61	3	533.255,214 668.308,854	7.608	3	533.255,214 668.308,854	4	533.263,946 668.291,76	19.195
4	533.263,946 668.291,76	5	533.268,827 668.282,144	10.784	5	533.268,827 668.282,144	6	533.268,781 668.280,685	1.46	6	533.268,781 668.280,685	7	533.265,945 668.278,075	3.854
7	533.265,945 668.278,075	8	533.273,786 668.265,053	15.2	8	533.273,786 668.265,053	9	533.279,269 668.268,355	6.401	9	533.279,269 668.268,355	10	533.283,251 668.261,388	8.025
10	533.283,251 668.261,388	11	533.287,972 668.253,744	8.984	11	533.287,972 668.253,744	12	533.301,718 668.261,537	15.801	12	533.301,718 668.261,537	13	533.306,176 668.264,464	5.333
13	533.306,176 668.264,464	14	533.298,866 668.274,034	12.042	14	533.298,866 668.274,034	15	533.290,035 668.286,617	15.373	15	533.290,035 668.286,617	16	533.281,236 668.299,659	15.733
16	533.281,236 668.299,659	17	533.273,285 668.311,087	13.922	17	533.273,285 668.311,087	18	533.270,796 668.309,248	3.095	18	533.270,796 668.309,248	19	533.262,003 668.323,096	16.404
19	533.262,003 668.323,096	20	533.257,982 668.330,722	8.621	20	533.257,982 668.330,722	21	533.250,56 668.342,847	14.216	21	533.250,56 668.342,847	22	533.244,889 668.353,66	12.21
22	533.244,889 668.353,66	23	533.241,294 668.360,254	7.51	23	533.241,294 668.360,254	24	533.240,898 668.362,553	2.333	24	533.240,898 668.362,553	25	533.246,053 668.367,887	7.418
25	533.246,053 668.367,887	26	533.253,274 668.373,072	8.89	26	533.253,274 668.373,072	27	533.250,163 668.386,746	14.023	27	533.250,163 668.386,746	28	533.247,274 668.397,072	10.723
28	533.247,274 668.397,072	29	533.244,748 668.403,075	6.513	29	533.244,748 668.403,075	30	533.237,492 668.413,269	12.513	30	533.237,492 668.413,269	31	533.223,957 668.432,001	23.11
31	533.223,957 668.432,001	32	533.215,676 668.442,223	13.155	32	533.215,676 668.442,223	33	533.208,089 668.448,909	10.113	33	533.208,089 668.448,909	34	533.200,557 668.454,96	9.662
34	533.200,557 668.454,96	35	533.186,751 668.468,741	19.507	35	533.186,751 668.468,741	36	533.171,898 668.485,597	22.466	36	533.171,898 668.485,597	37	533.168,099 668.488,887	5.026
37	533.168,099 668.488,887	38	533.158,969 668.481,78	11.57	38	533.158,969 668.481,78	39	533.156,836 668.479,979	2.792	39	533.156,836 668.479,979	40	533.155,732 668.478,84	1.586
40	533.155,732 668.478,84	41	533.163,729 668.466,27	14.898	41	533.163,729 668.466,27	42	533.177,427 668.452,066	19.733	42	533.177,427 668.452,066	43	533.184,652 668.442,65	11.869
43	533.184,652 668.442,65	44	533.191,608 668.432,656	12.176	44	533.191,608 668.432,656	45	533.196,76 668.422,441	11.441	45	533.196,76 668.422,441	46	533.200,921 668.410,907	12.262
46	533.200,921 668.410,907	47	533.207,229 668.396,225	15.98	47	533.207,229 668.396,225	48	533.216,192 668.377,91	20.391	48	533.216,192 668.377,91	49	533.221,45 668.361,821	16.926
49	533.221,45 668.361,821	50	533.224,733 668.353,361	9.075	50	533.224,733 668.353,361	51	533.225,859 668.353,933	1.263	51	533.225,859 668.353,933	1	533.230,152 668.356,594	5.051

\*\* Lungimile segmentelor sunt determinate în planul de proiecție Stereo 70 și sunt rotunjite la 1 milimetru.

\*\*\* Distanța dintre puncte este formată din segmente cumulate ce sunt mai mici decât valoarea 1 milimetru.



**DATE DESPRE IMOBILUL NR. 3052**

Oficiul de Cadastru și Publicitate Imobiliară SUCEAVA  
Biroul de Cadastru și Publicitate Imobiliară Câmpulung Moldovenesc

**A. Partea I. Descrierea imobilului**

TEREN Necunoscut

Adresa: Loc. Pojorâta, Jud. Suceava, Loc numit PUTNA

Nr. Crt	Nr cadastral Nr. topografic	Suprafața* (mp)	Observații / Referințe
A1	31128	8.286	Sector cadastral:45 Teren imprejmuit; Provenit din CF 31128, nr. cad. 31128

**B. Partea II. Proprietari și acte**

Inscrieri privitoare la dreptul de proprietate și alte drepturi reale		Referințe
<b>11431 / 03/11/2011</b>		
Act Notarial nr. 1135, din 02/11/2011 emis de BNP TARAN LILIANA (act notarial nr. 2455/11-09-2011 emis de BNP TARAN LILIANA);		
B1	Intabulare, drept de PROPRIETATE, dobandit prin Conventie, cota actuala 1/1 1) HOLUTA IOAN	A1
<b>11158 / 13/07/2022</b>		
Hotarare Judecatoreasca nr. 891, din 29/10/2021 emis de Notariatul de Stat local Câmpulung Moldovenesc;		
B2	se noteaza sentinta civila nr. 891/29.10.2021 pronuntata de Judecatoria Campulung Moldovenesc in Dosarul nr. 2329/206/2019	A1

**C. Partea III. SARCINI**

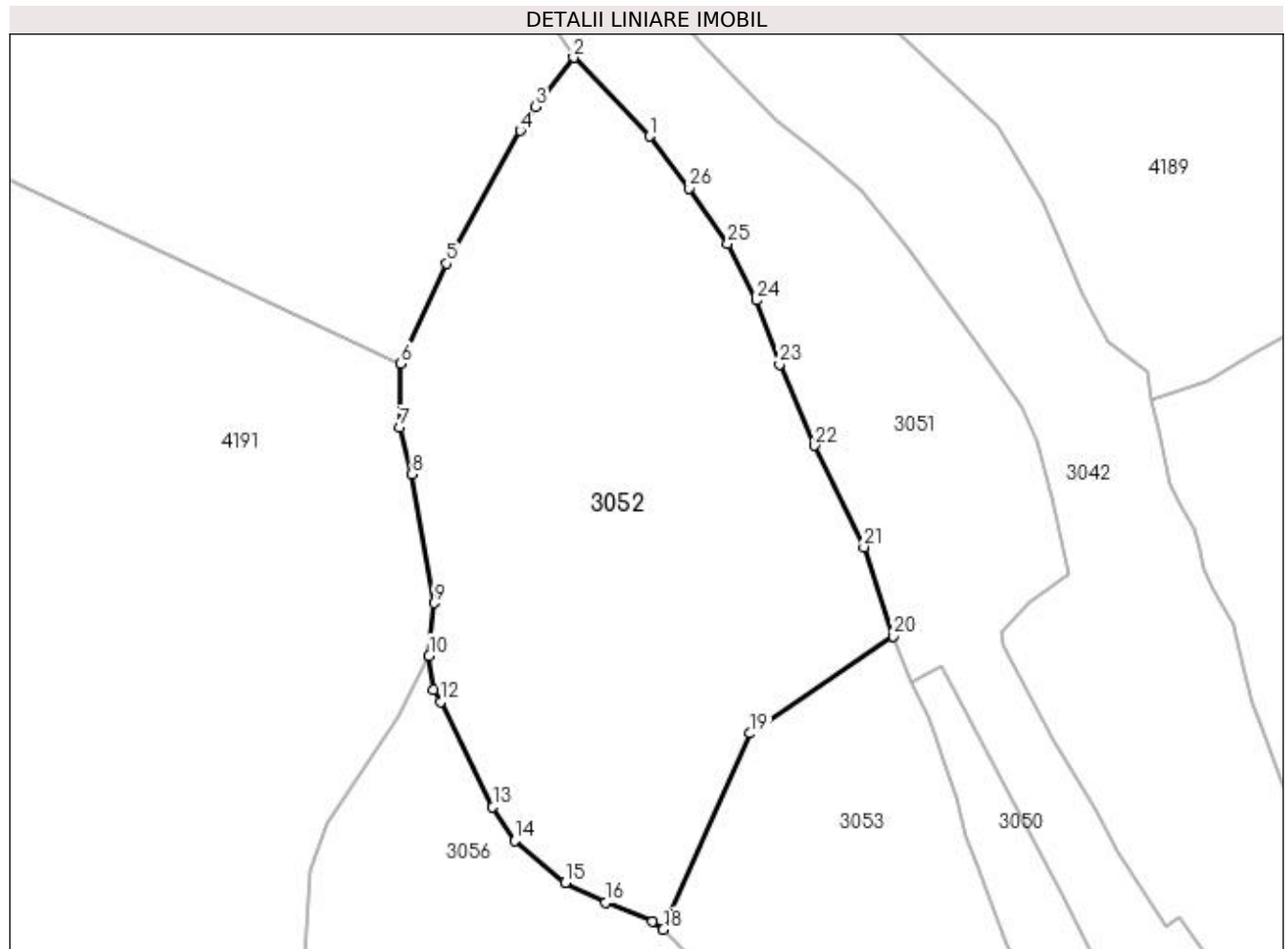
Inscrieri privind dezmembramintele dreptului de proprietate, drepturi reale de garanție și sarcini		Referințe
<b>11431 / 03/11/2011</b>		
Act Notarial nr. 1135, din 02/11/2011 emis de BNP TARAN LILIANA (act notarial nr. 2455/11-09-2011 emis de BNP TARAN LILIANA);		
C1	Intabulare, drept de IPOTECA LEGALA, Valoare:15000 RON reprezentand valoarea intretinerii 1) HOLUTA I. IOAN	A1
C2	Intabulare, drept de UZUFRACT VIAGER, cota actuala 1/1 1) HOLUTA I. IOAN	A1

## Anexa Nr. 1 La Partea I

## Teren

Nr cadastral	Suprafața (mp)*	Observații / Referințe
31128	8.286	Provenit din CF 31128, nr. cad. 31128

\* Suprafața este determinată în planul de proiecție Stereo 70.



## Date referitoare la teren

Crt	Categorie folosință	Intravilan	Suprafața (mp)	Tarla	Parcelă	Nr. topo	Observații / Referințe
1	faneata	DA	2.117	-	-	-	
2	faneata	NU	6.169	-	-	-	

## Lungime Segmente

1) Valorile lungimilor segmentelor sunt obținute din proiecție în plan.

Punct început	X / Y	Punct sfârșit	X / Y	Lungime segment (** (m)
1	533.177,427 668.452,066	2	533.163,729 668.466,27	19.733
3	533.156,913 668.457,438	4	533.154,131 668.453,072	5.177
5	533.140,817 668.429,081	6	533.132,532 668.410,993	19.895
7	533.132,35 668.399,503	8	533.134,526 668.391,062	8.717

Punct început	X / Y	Punct sfârșit	X / Y	Lungime segment (** (m)
2	533.163,729 668.466,27	3	533.156,913 668.457,438	11.156
4	533.154,131 668.453,072	5	533.140,817 668.429,081	27.438
6	533.132,532 668.410,993	7	533.132,35 668.399,503	11.491
8	533.134,526 668.391,062	9	533.138,598 668.367,826	23.59

Punct început	X / Y	Punct sfârșit	X / Y	Lungime segment (** (m)
9	533.138,598 668.367,826	10	533.137,657 668.358,285	9.587
11	533.138,483 668.352,19	12	533.139,795 668.350,003	2.55
13	533.149,136 668.330,986	14	533.153,165 668.324,892	7.305
15	533.162,277 668.317,349	16	533.169,481 668.313,715	8.069
17	533.178,0 668.310,366	18	533.179,93 668.308,877	2.438
19	533.195,651 668.344,271	20	533.221,45 668.361,821	31.202
21	533.216,192 668.377,91	22	533.207,229 668.396,225	20.391
23	533.200,921 668.410,907	24	533.196,76 668.422,441	12.262
25	533.191,608 668.432,656	26	533.184,652 668.442,65	12.176

Punct început	X / Y	Punct sfârșit	X / Y	Lungime segment (** (m)
10	533.137,657 668.358,285	11	533.138,483 668.352,19	6.151
12	533.139,795 668.350,003	13	533.149,136 668.330,986	21.187
14	533.153,165 668.324,892	15	533.162,277 668.317,349	11.829
16	533.169,481 668.313,715	17	533.178,0 668.310,366	9.154
18	533.179,93 668.308,877	19	533.195,651 668.344,271	38.728
20	533.221,45 668.361,821	21	533.216,192 668.377,91	16.926
22	533.207,229 668.396,225	23	533.200,921 668.410,907	15.98
24	533.196,76 668.422,441	25	533.191,608 668.432,656	11.441
26	533.184,652 668.442,65	1	533.177,427 668.452,066	11.869

\*\* Lungimile segmentelor sunt determinate în planul de proiecție Stereo 70 și sunt rotunjite la 1 milimetru.

\*\*\* Distanța dintre puncte este formată din segmente cumulate ce sunt mai mici decât valoarea 1 milimetru.





**DATE DESPRE IMOBILUL NR. 3053**

Oficiul de Cadastru și Publicitate Imobiliară SUCEAVA  
Biroul de Cadastru și Publicitate Imobiliară Campulung Moldovenesc

**A. Partea I. Descrierea imobilului**

TEREN Intravilan

Adresa: Loc. Pojorâta, Calea Bucovinei, Nr. 284, Jud. Suceava

Nr. Crt	Nr cadastral Nr. topografic	Suprafața* (mp)	Observații / Referințe
A1	31140	5.947	Sector cadastral:45 Teren neimprijmuit; Provenit din CF 31140, nr. cad. 31140

**Construcții**

Crt	Nr cadastral Nr. topografic	Adresa	Observații / Referințe
A1.1		Loc. Pojorâta, Calea Bucovinei, Nr. 284, Jud. Suceava	Nr. niveluri:2; S. construita la sol:84 mp; S. construita desfasurata:168 mp; Casă de locuit, P+E, onstructie din zidarie si lemn, din 1983
A1.2		Loc. Pojorâta, Calea Bucovinei, Nr. 284, Jud. Suceava	Nr. niveluri:1; S. construita la sol:33 mp; S. construita desfasurata:33 mp; Anexă, P, constructie din lemn, din 1950
A1.3		Loc. Pojorâta, Calea Bucovinei, Nr. 284, Jud. Suceava	Nr. niveluri:1; S. construita la sol:42 mp; S. construita desfasurata:42 mp; Anexă, P, constructie din lemn, din 1994
A1.4		Loc. Pojorâta, Calea Bucovinei, Nr. 284, Jud. Suceava	Nr. niveluri:1; S. construita la sol:18 mp; S. construita desfasurata:18 mp; Anexă, P, constructie din lemn, din 1996
A1.5		Loc. Pojorâta, Calea Bucovinei, Nr. 284, Jud. Suceava	Nr. niveluri:1; S. construita la sol:9 mp; S. construita desfasurata:9 mp; Anexă, P, constructie din lemn, din 1996
A1.6		Loc. Pojorâta, Calea Bucovinei, Nr. 284, Jud. Suceava	Nr. niveluri:1; S. construita la sol:16 mp; S. construita desfasurata:16 mp; Anexă, P, constructie din lemn, din 1996

**B. Partea II. Proprietari și acte**

Inscrieri privitoare la dreptul de proprietate și alte drepturi reale	Referințe
<b>11430 / 03/11/2011</b>	
Act Notarial nr. 1135, din 02/11/2011 emis de BNP TARAN LILIANA;	
B1	Intabulare, drept de PROPRIETATE, dobandit prin Conventie, cota actuala 1/1 1) HOLUTA IOAN
	A1, A1.2
<b>12645 / 02/08/2019</b>	
Act Administrativ nr. 1823, din 22/07/2019 emis de Primaria Pojorita;	
B2	Intabulare, drept de PROPRIETATE, dobandit prin Lege, cota actuala 1/1 1) HOLUTA IOAN
	A1.4, A1.5, A1.6
<b>15433 / 12/09/2019</b>	
Act Notarial nr. 1519, din 11/09/2019 emis de Taran Liliana;	
B3	Intabulare, drept de PROPRIETATE, ca bun propriu , cu titlu de donatie, dobandit prin Conventie, cota actuala 1/1 1) HOLUTA IOAN
	A1.1, A1.3
<b>11158 / 13/07/2022</b>	
Hotarare Judecatoreasca nr. 891, din 29/10/2021 emis de JUDECATORIA CAMPULUNG MOLDOVENESC;	
B4	se noteaza sentinta civila nr. 891/29.10.2021 pronuntata de Judecatoria Campulung Moldovenesc in Dosarul nr. 2329/206/2019
	A1, A1.1, A1.2, A1.3, A1.4, A1.5, A1.6 6

**C. Partea III. SARCINI**

Inscrieri privind dezmembramintele dreptului de proprietate, drepturi reale de garanție și sarcini	Referințe
<b>11430 / 03/11/2011</b>	
Act Notarial nr. 1135, din 02/11/2011 emis de BNP TARAN LILIANA;	
C1	Intabulare, drept de UZUFRACT VIAGER, cota actuala 1/1 1) HOLUTA I. IOAN 2) HOLUTA RAVECA
	A1, A1.2

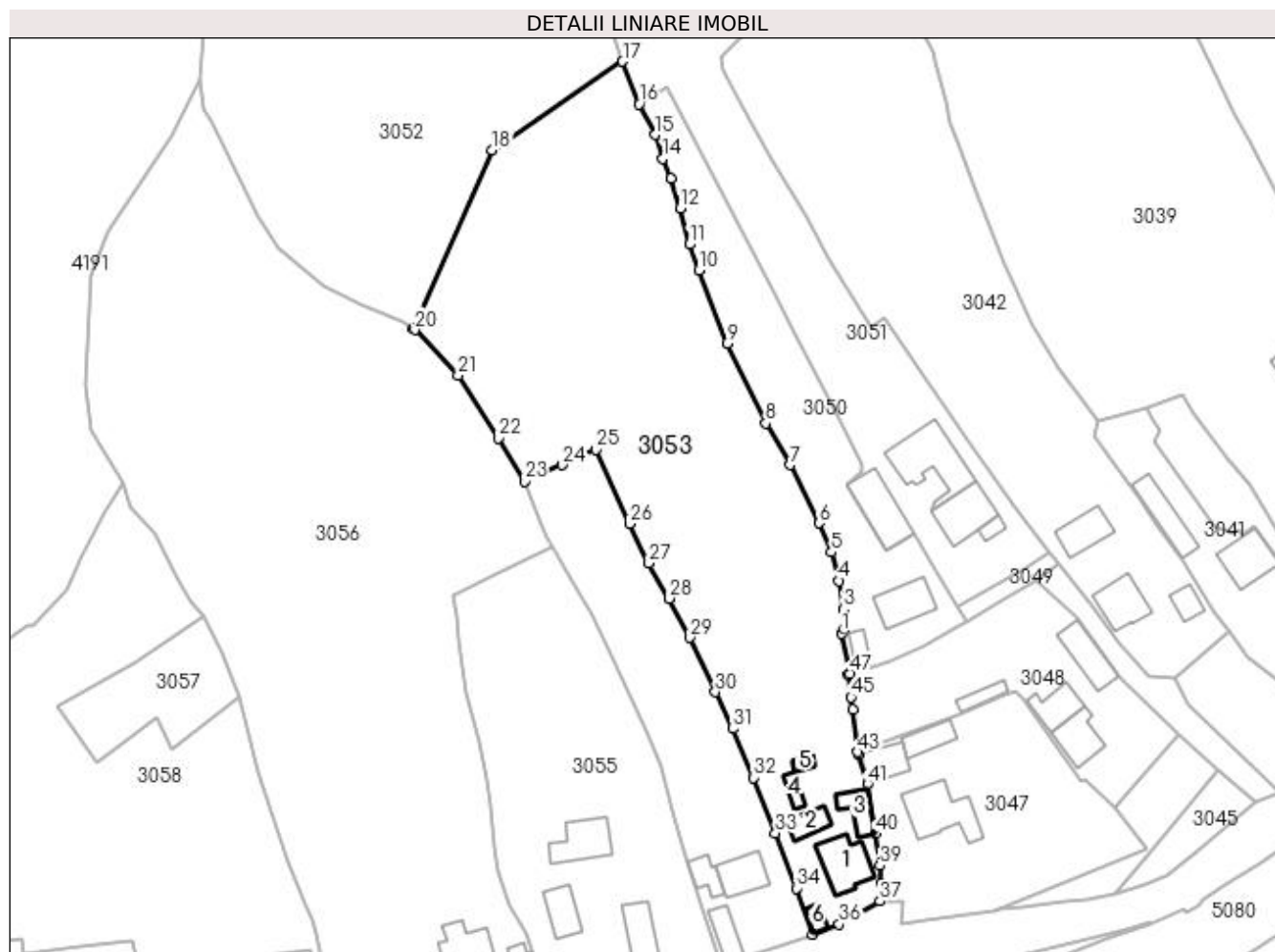
Inscrieri privind dezmembramintele dreptului de proprietate, drepturi reale de garanție și sarcini		Referințe
C2	Intabulare, drept de IPOTECA, Valoare:15000 RONLEGALA-reprezentand valoarea intretinerii	A1, A1.2
	1) HOLUTA I. IOAN 2) HOLUTA RAVECA	

## Anexa Nr. 1 La Partea I

## Teren

Nr cadastral	Suprafața (mp)*	Observații / Referințe
31140	5.947	Provenit din CF 31140, nr. cad. 31140

\* Suprafața este determinată în planul de proiecție Stereo 70.



## Date referitoare la teren

Crt	Categorie folosință	Intra vilan	Suprafața (mp)	Tarla	Parcelă	Nr. topo	Observații / Referințe
1	curți constructii	DA	762	-	-	-	
2	faneata	DA	5.185	-	-	-	

## Date referitoare la construcții

Crt	Număr	Destinație construcție	Supraf. (mp)	Situație juridică	Observații / Referințe
A1.1		construcții de locuințe	84	Cu acte	Nr. niveluri:2; S. construita la sol:84 mp; S. construita desfasurata:168 mp; Casă de locuit, P+E, onstrucție din zidarie si lemn, din 1983
A1.2		construcții anexa	33	Cu acte	Nr. niveluri:1; S. construita la sol:33 mp; S. construita desfasurata:33 mp; Anexă, P, construcție din lemn, din 1950
A1.3		construcții anexa	42	Cu acte	Nr. niveluri:1; S. construita la sol:42 mp; S. construita desfasurata:42 mp; Anexă, P, construcție din lemn, din 1994
A1.4		construcții anexa	18	Cu acte	Nr. niveluri:1; S. construita la sol:18 mp; S. construita desfasurata:18 mp; Anexă, P, construcție din lemn, din 1996
A1.5		construcții anexa	9	Cu acte	Nr. niveluri:1; S. construita la sol:9 mp; S. construita desfasurata:9 mp; Anexă, P, construcție din lemn, din 1996
A1.6		construcții anexa	16	Cu acte	Nr. niveluri:1; S. construita la sol:16 mp; S. construita desfasurata:16 mp; Anexă, P, construcție din lemn, din 1996

## Lungime Segmente

1) Valorile lungimilor segmentelor sunt obținute din proiecție în plan.

Punct început	X / Y	Punct sfârșit	X / Y	Lungime segment	Punct început	X / Y	Punct sfârșit	X / Y	Lungime segment	Punct început	X / Y	Punct sfârșit	X / Y	Lungime segment
1	533.264,827 668.248,536	2	533.265,365 668.249,401	1.019	2	533.265,365 668.249,401	3	533.265,19 668.253,376	3.979	3	533.265,19 668.253,376	4	533.264,316 668.258,942	5.634
4	533.264,316 668.258,942	5	533.262,846 668.264,633	5.878	5	533.262,846 668.264,633	6	533.260,349 668.270,413	6.296	6	533.260,349 668.270,413	7	533.254,579 668.281,9	12.855
7	533.254,579 668.281,9	8	533.249,861 668.290,154	9.507	8	533.249,861 668.290,154	9	533.242,126 668.305,972	17.608	9	533.242,126 668.305,972	10	533.236,534 668.320,51	15.576
10	533.236,534 668.320,51	11	533.234,7 668.325,605	5.415	11	533.234,7 668.325,605	12	533.232,826 668.332,735	7.372	12	533.232,826 668.332,735	13	533.230,98 668.338,611	6.159
13	533.230,98 668.338,611	14	533.229,428 668.342,609	4.289	14	533.229,428 668.342,609	15	533.227,968 668.347,309	4.922	15	533.227,968 668.347,309	16	533.224,733 668.353,361	6.862
16	533.224,733 668.353,361	17	533.221,45 668.361,821	9.075	17	533.221,45 668.361,821	18	533.195,651 668.344,271	31.202	18	533.195,651 668.344,271	19	533.179,93 668.308,877	38.728
19	533.179,93 668.308,877	20	533.180,274 668.308,697	0.388	20	533.180,274 668.308,697	21	533.188,885 668.299,637	12.499	21	533.188,885 668.299,637	22	533.196,8 668.287,233	14.714
22	533.196,8 668.287,233	23	533.201,981 668.278,683	9.997	23	533.201,981 668.278,683	24	533.209,415 668.281,931	8.113	24	533.209,415 668.281,931	25	533.216,15 668.284,945	7.379
25	533.216,15 668.284,945	26	533.222,878 668.270,287	16.128	26	533.222,878 668.270,287	27	533.226,678 668.262,46	8.701	27	533.226,678 668.262,46	28	533.230,765 668.255,493	8.077
28	533.230,765 668.255,493	29	533.234,791 668.247,729	8.746	29	533.234,791 668.247,729	30	533.239,831 668.236,926	11.921	30	533.239,831 668.236,926	31	533.243,308 668.229,678	8.039
31	533.243,308 668.229,678	32	533.247,356 668.219,969	10.519	32	533.247,356 668.219,969	33	533.251,725 668.208,962	11.842	33	533.251,725 668.208,962	34	533.255,864 668.198,059	11.662
34	533.255,864 668.198,059	35	533.259,131 668.188,937	9.689	35	533.259,131 668.188,937	36	533.264,398 668.190,945	5.637	36	533.264,398 668.190,945	37	533.272,446 668.195,544	9.269
37	533.272,446 668.195,544	38	533.272,696 668.199,034	3.499	38	533.272,696 668.199,034	39	533.272,461 668.202,556	3.53	39	533.272,461 668.202,556	40	533.271,582 668.208,864	6.369
40	533.271,582 668.208,864	41	533.270,037 668.218,704	9.961	41	533.270,037 668.218,704	42	533.268,144 668.224,531	6.127	42	533.268,144 668.224,531	43	533.268,086 668.225,023	0.495
43	533.268,086 668.225,023	44	533.267,035 668.233,438	8.48	44	533.267,035 668.233,438	45	533.266,727 668.235,939	2.52	45	533.266,727 668.235,939	46	533.266,077 668.240,359	4.468
46	533.266,077 668.240,359	47	533.266,491 668.240,565	0.462	47	533.266,491 668.240,565	1	533.264,827 668.248,536	8.143					

\*\* Lungimile segmentelor sunt determinate în planul de proiecție Stereo 70 și sunt rotunjite la 1 milimetru.

\*\*\* Distanța dintre puncte este formată din segmente cumulate ce sunt mai mici decât valoarea 1 milimetru.

**DATE DESPRE IMOBILUL NR. 3054**

Oficiul de Cadastru și Publicitate Imobiliară SUCEAVA  
Biroul de Cadastru și Publicitate Imobiliară Campulung Moldovenesc

**A. Partea I. Descrierea imobilului**

TEREN Intravilan

Adresa: Loc. Pojorâta, Calea Bucovinei, Nr. 286, Jud. Suceava

Nr. Crt	Nr cadastral Nr. topografic	Suprafața* (mp)	Observații / Referințe
A1	33412	1.730	Sector cadastral:45 Teren imprejmuit; Provenit din CF 33412, nr. cad. 33412

**Construcții**

Crt	Nr cadastral Nr. topografic	Adresa	Observații / Referințe
A1.1		Loc. Pojorâta, Calea Bucovinei, Nr. 286, Jud. Suceava	Nr. niveluri:2; S. construita la sol:60 mp; S. construita desfasurata:120 mp; Casă de locuit, P+E
A1.2		Loc. Pojorâta, Calea Bucovinei, Nr. 286, Jud. Suceava	Nr. niveluri:1; S. construita la sol:33 mp; S. construita desfasurata:33 mp; Anexă, P
A1.3		Loc. Pojorâta, Calea Bucovinei, Nr. 286, Jud. Suceava	Nr. niveluri:1; S. construita la sol:41 mp; S. construita desfasurata:41 mp; Anexă, P

**B. Partea II. Proprietari și acte**

Inscrieri privitoare la dreptul de proprietate și alte drepturi reale		Referințe
<b>18201 / 15/11/2018</b>		
Act Notarial nr. Contract De Vânzare-Cumpărare nr. 3151, din 14/11/2018 emis de Vasilit Niculina;		
B1	Intabulare, drept de PROPRIETATEca bun comun, dobandit prin Conventie, cota actuala 1/2 1) CIOCAN DUMITRU 2) CIOCAN ELENA	A1, A1.1, A1.2, A1.3
B2	Intabulare, drept de PROPRIETATEca bun propriu, dobandit prin Conventie, cota actuala 1/2 1) MATASEL CORINA	A1, A1.1, A1.2, A1.3

**C. Partea III. SARCINI .**

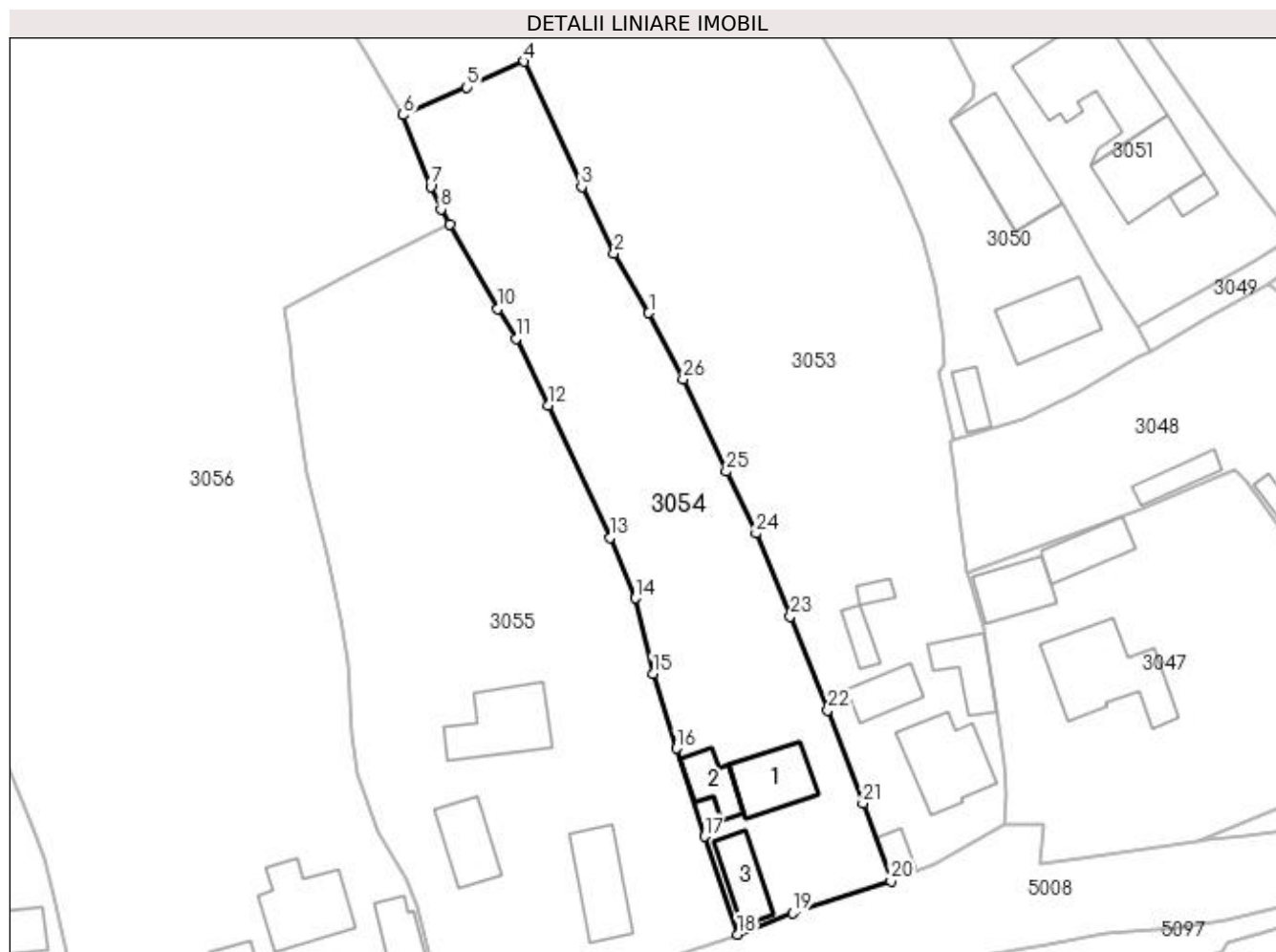
Inscrieri privind dezmembramintele dreptului de proprietate, drepturi reale de garanție și sarcini	Referințe
NU SUNT	

## Anexa Nr. 1 La Partea I

## Teren

Nr cadastral	Suprafața (mp)*	Observații / Referințe
33412	1.730	Provenit din CF 33412, nr. cad. 33412

\* Suprafața este determinată în planul de proiecție Stereo 70.



## Date referitoare la teren

Crt	Categorie folosință	Intravilan	Suprafața (mp)	Tarla	Parcelă	Nr. topo	Observații / Referințe
1	curți construcții	DA	412	-	-	-	
2	faneata	DA	1.318	-	-	-	

## Date referitoare la construcții

Crt	Număr	Destinație construcție	Supraf. (mp)	Situație juridică	Observații / Referințe
A1.1		construcții de locuințe	60	Cu acte	Nr. niveluri:2; S. construita la sol:60 mp; S. construita desfasurata:120 mp; Casă de locuit, P+E
A1.2		construcții anexa	33	Cu acte	Nr. niveluri:1; S. construita la sol:33 mp; S. construita desfasurata:33 mp; Anexă, P
A1.3		construcții anexa	41	Cu acte	Nr. niveluri:1; S. construita la sol:41 mp; S. construita desfasurata:41 mp; Anexă, P

## Lungime Segmente

1) Valorile lungimilor segmentelor sunt obținute din proiecție în plan.

Punct început	X / Y	Punct sfârșit	X / Y	Lungime segment (** (m))
1	533.230,765 668.255,493	2	533.226,678 668.262,46	8.077

Punct început	X / Y	Punct sfârșit	X / Y	Lungime segment (** (m))
2	533.226,678 668.262,46	3	533.222,878 668.270,287	8.701

Punct început	X / Y	Punct sfârșit	X / Y	Lungime segment (** (m))
3	533.222,878 668.270,287	4	533.216,15 668.284,945	16.128
5	533.209,415 668.281,931	6	533.201,981 668.278,683	8.113
7	533.205,179 668.270,288	8	533.206,386 668.267,661	2.891
9	533.207,396 668.265,831	10	533.213,073 668.255,999	11.353
11	533.215,199 668.252,501	12	533.218,965 668.244,684	8.677
13	533.226,269 668.229,191	14	533.229,205 668.222,08	7.693
15	533.231,232 668.213,256	16	533.233,979 668.204,477	9.199
17	533.237,282 668.194,164	18	533.241,166 668.182,695	12.109
19	533.247,591 668.185,167	20	533.259,131 668.188,937	12.14
21	533.255,864 668.198,059	22	533.251,725 668.208,962	11.662
23	533.247,356 668.219,969	24	533.243,308 668.229,678	10.519
25	533.239,831 668.236,926	26	533.234,791 668.247,729	11.921

Punct început	X / Y	Punct sfârșit	X / Y	Lungime segment (** (m))
4	533.216,15 668.284,945	5	533.209,415 668.281,931	7.379
6	533.201,981 668.278,683	7	533.205,179 668.270,288	8.983
8	533.206,386 668.267,661	9	533.207,396 668.265,831	2.09
10	533.213,073 668.255,999	11	533.215,199 668.252,501	4.093
12	533.218,965 668.244,684	13	533.226,269 668.229,191	17.128
14	533.229,205 668.222,08	15	533.231,232 668.213,256	9.054
16	533.233,979 668.204,477	17	533.237,282 668.194,164	10.829
18	533.241,166 668.182,695	19	533.247,591 668.185,167	6.884
20	533.259,131 668.188,937	21	533.255,864 668.198,059	9.689
22	533.251,725 668.208,962	23	533.247,356 668.219,969	11.842
24	533.243,308 668.229,678	25	533.239,831 668.236,926	8.039
26	533.234,791 668.247,729	1	533.230,765 668.255,493	8.746

\*\* Lungimile segmentelor sunt determinate în planul de proiecție Stereo 70 și sunt rotunjite la 1 milimetru.

\*\*\* Distanța dintre puncte este formată din segmente cumulate ce sunt mai mici decât valoarea 1 milimetru.





**DATE DESPRE IMOBILUL NR. 3055**

Oficiul de Cadastru și Publicitate Imobiliară SUCEAVA  
Biroul de Cadastru și Publicitate Imobiliară Campulung Moldovenesc

**A. Partea I. Descrierea imobilului**

TEREN Intravilan

Adresa: Loc. Pojorâta, Calea Bucovinei, Nr. 288, Jud. Suceava

Nr. Crt	Nr cadastral Nr. topografic	Suprafața* (mp)	Observații / Referințe
A1		2.828	Sector cadastral:45 Teren neimprijmit;

**Construcții**

Crt	Nr cadastral Nr. topografic	Adresa	Observații / Referințe
A1.1		Loc. Pojorâta, Calea Bucovinei, Nr. 288, Jud. Suceava	Nr. niveluri:2; S. construita la sol:80 mp; S. construita desfasurata:160 mp; Casă de locuit, P+E
A1.2		Loc. Pojorâta, Calea Bucovinei, Nr. 288, Jud. Suceava	Nr. niveluri:1; S. construita la sol:51 mp; S. construita desfasurata:51 mp; Anexă, P
A1.3		Loc. Pojorâta, Calea Bucovinei, Nr. 288, Jud. Suceava	Nr. niveluri:1; S. construita la sol:68 mp; S. construita desfasurata:68 mp; Anexă, P

**B. Partea II. Proprietari și acte**

Inscrieri privitoare la dreptul de proprietate și alte drepturi reale		Referințe
<b>3055 / 08/12/2022</b>		
Act Normativ nr. Lege nr. 7, din 13/03/1996 emis de Parlamentul României;		
B1	Intabulare, drept de PROPRIETATE, dobândit prin Lege, cota actuala 1/1 1) NEIDENTIFICAT NEIDENTIFICAT	A1
Act Administrativ nr. Adeverință nr. 1080, din 24/10/2022 emis de Primăria Comunei Pojorâta;		
B2	Se notează posesia faptică în favoarea lui 1) URSACHI NICOLETA 2) URSACHI NICULAE	A1
Act Administrativ nr. Adeverință nr.1700, din 02/11/2022 emis de Primăria Comunei Pojorâta;		
B3	Intabulare, drept de PROPRIETATE, dobândit prin Lege, cota actuala 1/1 1) URSACHI NICOLETA 2) URSACHI NICULAE	A1.1, A1.2, A1.3

**C. Partea III. SARCINI .**

Inscrieri privind dezmembramintele dreptului de proprietate, drepturi reale de garanție și sarcini	Referințe
NU SUNT	

## Anexa Nr. 1 La Partea I

## Teren

Nr cadastral	Suprafața (mp)*	Observații / Referințe
	2.828	

\* Suprafața este determinată în planul de proiecție Stereo 70.



## Date referitoare la teren

Crt	Categorie folosință	Intra vilan	Suprafața (mp)	Tarla	Parcelă	Nr. topo	Observații / Referințe
1	curți construcții	DA	1.105	-	-	-	
2	arabil	DA	273	-	-	-	
3	faneata	DA	1.450	-	-	-	

## Date referitoare la construcții

Crt	Număr	Destinație construcție	Supraf. (mp)	Situație juridică	Observații / Referințe
A1.1		construcții de locuințe	80	Cu acte	Nr. niveluri:2; S. construita la sol:80 mp; S. construita desfasurata:160 mp; Casă de locuit, P+E
A1.2		construcții anexa	51	Cu acte	Nr. niveluri:1; S. construita la sol:51 mp; S. construita desfasurata:51 mp; Anexă, P
A1.3		construcții anexa	68	Cu acte	Nr. niveluri:1; S. construita la sol:68 mp; S. construita desfasurata:68 mp; Anexă, P

## Lungime Segmente

1) Valorile lungimilor segmentelor sunt obținute din proiecție în plan.

Punct început	X / Y	Punct sfârșit	X / Y	Lungime segment (** (m)	Punct început	X / Y	Punct sfârșit	X / Y	Lungime segment (** (m)
---------------	-------	---------------	-------	-------------------------	---------------	-------	---------------	-------	-------------------------

Punct început	X / Y	Punct sfârșit	X / Y	Lungime segment (** (m)
1	533.188,619 668.251,882	2	533.189,041 668.247,174	4.727
3	533.190,624 668.236,62	4	533.193,129 668.227,053	9.89
5	533.194,591 668.219,691	6	533.195,47 668.214,483	5.282
7	533.195,847 668.206,213	8	533.196,589 668.201,589	4.683
9	533.199,037 668.194,631	10	533.202,326 668.189,27	6.29
11	533.203,583 668.185,82	12	533.205,531 668.178,06	8.001
13	533.204,88 668.171,23	14	533.220,951 668.176,496	16.912
15	533.229,694 668.178,953	16	533.241,166 668.182,695	12.067
17	533.237,282 668.194,164	18	533.233,979 668.204,477	10.829
19	533.231,232 668.213,256	20	533.229,205 668.222,08	9.054
21	533.226,269 668.229,191	22	533.218,965 668.244,684	17.128
23	533.215,199 668.252,501	24	533.213,073 668.255,999	4.093
25	533.207,396 668.265,831	26	533.196,023 668.260,13	12.722
27	533.187,921 668.255,979	1	533.188,619 668.251,882	4.156

Punct început	X / Y	Punct sfârșit	X / Y	Lungime segment (** (m)
2	533.189,041 668.247,174	3	533.190,624 668.236,62	10.672
4	533.193,129 668.227,053	5	533.194,591 668.219,691	7.506
6	533.195,47 668.214,483	7	533.195,847 668.206,213	8.279
8	533.196,589 668.201,589	9	533.199,037 668.194,631	7.376
10	533.202,326 668.189,27	11	533.203,583 668.185,82	3.672
12	533.205,531 668.178,06	13	533.204,88 668.171,23	6.861
14	533.220,951 668.176,496	15	533.229,694 668.178,953	9.082
16	533.241,166 668.182,695	17	533.237,282 668.194,164	12.109
18	533.233,979 668.204,477	19	533.231,232 668.213,256	9.199
20	533.229,205 668.222,08	21	533.226,269 668.229,191	7.693
22	533.218,965 668.244,684	23	533.215,199 668.252,501	8.677
24	533.213,073 668.255,999	25	533.207,396 668.265,831	11.353
26	533.196,023 668.260,13	27	533.187,921 668.255,979	9.103

\*\* Lungimile segmentelor sunt determinate în planul de proiecție Stereo 70 și sunt rotunjite la 1 milimetru.

\*\*\* Distanța dintre puncte este formată din segmente cumulate ce sunt mai mici decât valoarea 1 milimetru.



**DATE DESPRE IMOBILUL NR. 3056**

Oficiul de Cadastru și Publicitate Imobiliară SUCEAVA  
Biroul de Cadastru și Publicitate Imobiliară Campulung Moldovenesc

**A. Partea I. Descrierea imobilului**

TEREN Necunoscut

Adresa: Loc. Pojorâta, Calea Bucovinei, Nr. 290, Jud. Suceava

Nr. Crt	Nr cadastral Nr. topografic	Suprafața* (mp)	Observații / Referințe
A1		9.164	Sector cadastral:45 Teren neimprijmit;

**Construcții**

Crt	Nr cadastral Nr. topografic	Adresa	Observații / Referințe
A1.1		Loc. Pojorâta, Calea Bucovinei, Nr. 290, Jud. Suceava	Nr. niveluri:2; S. construita la sol:82 mp; S. construita desfasurata:164 mp; Casă de locuit, P+M
A1.2		Loc. Pojorâta, Calea Bucovinei, Nr. 290, Jud. Suceava	Nr. niveluri:1; S. construita la sol:40 mp; S. construita desfasurata:40 mp; Anexă, P
A1.3		Loc. Pojorâta, Calea Bucovinei, Nr. 290, Jud. Suceava	Nr. niveluri:1; S. construita la sol:65 mp; S. construita desfasurata:65 mp; Anexă, P

**B. Partea II. Proprietari și acte**

Inscrieri privitoare la dreptul de proprietate și alte drepturi reale		Referințe
<b>3056 / 08/12/2022</b>		
Act Normativ nr. Lege nr. 7, din 13/03/1996 emis de Parlamentul României;		
B1	Intabulare, drept de PROPRIETATE, dobândit prin Lege, cota actuala 1/1 1) NEIDENTIFICAT NEIDENTIFICAT	A1
Act Administrativ nr. Adeverință nr. 1081, din 24/10/2022 emis de Primăria Comunei Pojorâta;		
B2	Se notează posesia faptică în favoarea lui 1) CRĂCIUNAȘ ELENA	A1
Act Administrativ nr. Adeverință nr.1700, din 02/11/2022 emis de Primăria Comunei Pojorâta;		
B3	Intabulare, drept de PROPRIETATE, dobândit prin Lege, cota actuala 1/1 1) CRĂCIUNAȘ ELENA	A1.1, A1.2, A1.3

**C. Partea III. SARCINI .**

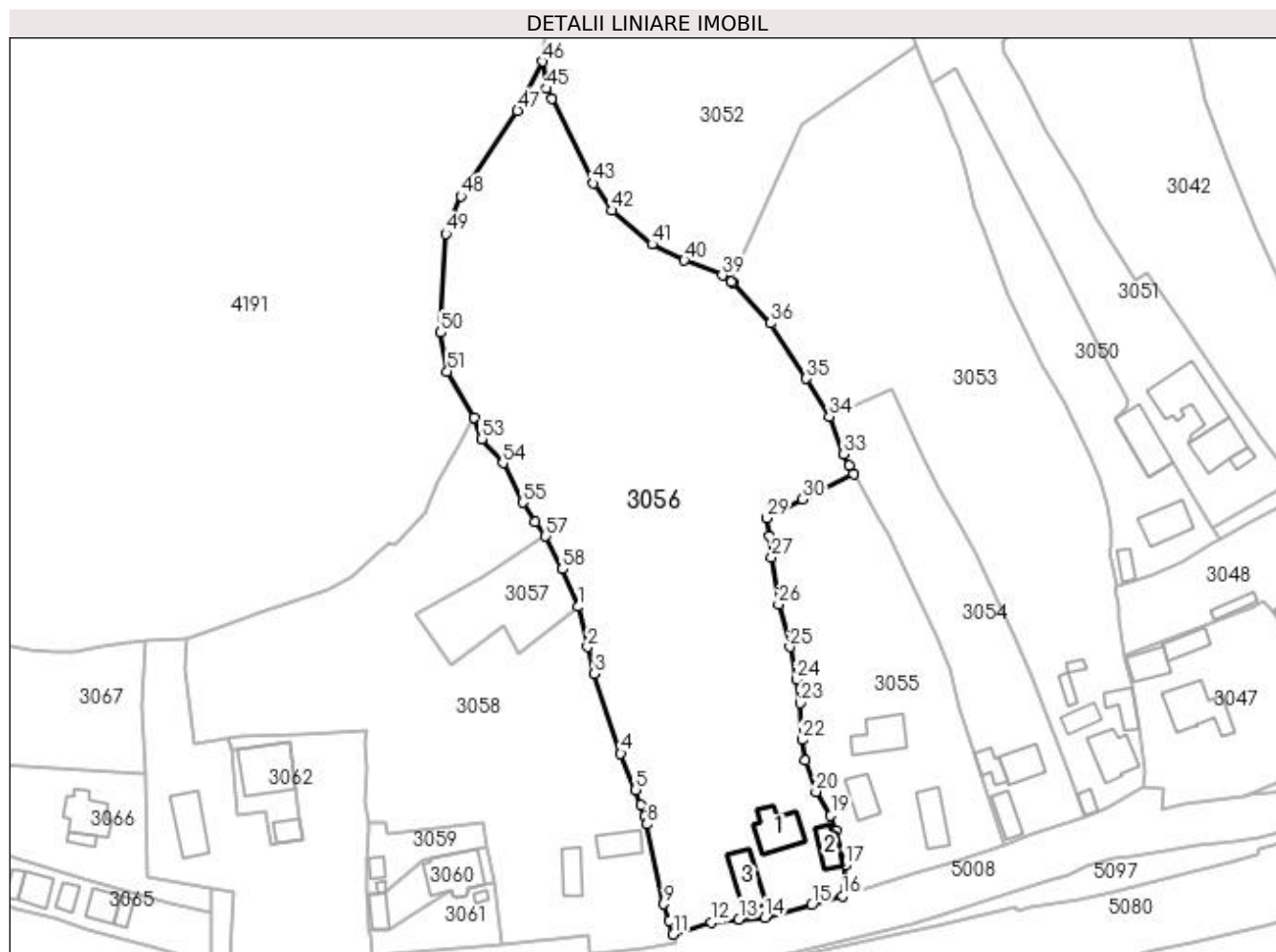
Inscrieri privind dezmembramentele dreptului de proprietate, drepturi reale de garanție și sarcini	Referințe
NU SUNT	

## Anexa Nr. 1 La Partea I

## Teren

Nr cadastral	Suprafața (mp)*	Observații / Referințe
	9.164	

\* Suprafața este determinată în planul de proiecție Stereo 70.



## Date referitoare la teren

Crt	Categorie folosință	Intravilan	Suprafața (mp)	Tarla	Parcelă	Nr. topo	Observații / Referințe
1	curți constructii	DA	663	-	-	-	
2	faneata	DA	8.052	-	-	-	
3	faneata	NU	449	-	-	-	

## Date referitoare la construcții

Crt	Număr	Destinație construcție	Supraf. (mp)	Situație juridică	Observații / Referințe
A1.1		construcții de locuințe	82	Cu acte	Nr. niveluri:2; S. construita la sol:82 mp; S. construita desfasurata:164 mp; Casă de locuit, P+M
A1.2		construcții anexa	40	Cu acte	Nr. niveluri:1; S. construita la sol:40 mp; S. construita desfasurata:40 mp; Anexă, P
A1.3		construcții anexa	65	Cu acte	Nr. niveluri:1; S. construita la sol:65 mp; S. construita desfasurata:65 mp; Anexă, P

## Lungime Segmente

1) Valorile lungimilor segmentelor sunt obținute din proiecție în plan.

Punct început	X / Y	Punct sfârșit	X / Y	Lungime segment	Punct început	X / Y	Punct sfârșit	X / Y	Lungime segment
1	533.145,631 668.236,073	2	533.147,793 668.227,081	9.248	2	533.147,793 668.227,081	3	533.149,334 668.221,103	6.173
					3	533.149,334 668.221,103	4	533.155,202 668.203,205	18.835

Punct început	X / Y	Punct sfârșit	X / Y	Lungime segment	Punct început	X / Y	Punct sfârșit	X / Y	Lungime segment	Punct început	X / Y	Punct sfârșit	X / Y	Lungime segment
4	533.155,202 668.203,205	5	533.158,534 668.195,051	8.809	5	533.158,534 668.195,051	6	533.159,812 668.191,691	3.595	6	533.159,812 668.191,691	7	533.160,582 668.189,012	2.787
7	533.160,582 668.189,012	8	533.161,076 668.187,305	1.777	8	533.161,076 668.187,305	9	533.164,916 668.169,465	18.249	9	533.164,916 668.169,465	10	533.166,075 668.165,648	3.989
10	533.166,075 668.165,648	11	533.166,983 668.162,637	3.145	11	533.166,983 668.162,637	12	533.175,517 668.165,303	8.941	12	533.175,517 668.165,303	13	533.181,729 668.165,985	6.249
13	533.181,729 668.165,985	14	533.187,559 668.166,335	5.84	14	533.187,559 668.166,335	15	533.198,068 668.169,199	10.892	15	533.198,068 668.169,199	16	533.204,88 668.171,23	7.108
16	533.204,88 668.171,23	17	533.205,531 668.178,06	6.861	17	533.205,531 668.178,06	18	533.203,583 668.185,82	8.001	18	533.203,583 668.185,82	19	533.202,326 668.189,27	3.672
19	533.202,326 668.189,27	20	533.199,037 668.194,631	6.29	20	533.199,037 668.194,631	21	533.196,589 668.201,589	7.376	21	533.196,589 668.201,589	22	533.195,847 668.206,213	4.683
22	533.195,847 668.206,213	23	533.195,47 668.214,483	8.279	23	533.195,47 668.214,483	24	533.194,591 668.219,691	5.282	24	533.194,591 668.219,691	25	533.193,129 668.227,053	7.506
25	533.193,129 668.227,053	26	533.190,624 668.236,62	9.89	26	533.190,624 668.236,62	27	533.189,041 668.247,174	10.672	27	533.189,041 668.247,174	28	533.188,619 668.251,882	4.727
28	533.188,619 668.251,882	29	533.187,921 668.255,979	4.156	29	533.187,921 668.255,979	30	533.196,023 668.260,13	9.103	30	533.196,023 668.260,13	31	533.207,396 668.265,831	12.722
31	533.207,396 668.265,831	32	533.206,386 668.267,661	2.09	32	533.206,386 668.267,661	33	533.205,179 668.270,288	2.891	33	533.205,179 668.270,288	34	533.201,981 668.278,683	8.983
34	533.201,981 668.278,683	35	533.196,8 668.287,233	9.997	35	533.196,8 668.287,233	36	533.188,885 668.299,637	14.714	36	533.188,885 668.299,637	37	533.180,274 668.308,697	12.499
37	533.180,274 668.308,697	38	533.179,93 668.308,877	0.388	38	533.179,93 668.308,877	39	533.178,0 668.310,366	2.438	39	533.178,0 668.310,366	40	533.169,481 668.313,715	9.154
40	533.169,481 668.313,715	41	533.162,277 668.317,349	8.069	41	533.162,277 668.317,349	42	533.153,165 668.324,892	11.829	42	533.153,165 668.324,892	43	533.149,136 668.330,986	7.305
43	533.149,136 668.330,986	44	533.139,795 668.350,003	21.187	44	533.139,795 668.350,003	45	533.138,483 668.352,19	2.55	45	533.138,483 668.352,19	46	533.137,657 668.358,285	6.151
46	533.137,657 668.358,285	47	533.132,064 668.347,294	12.332	47	533.132,064 668.347,294	48	533.119,388 668.328,102	23.0	48	533.119,388 668.328,102	49	533.116,029 668.319,68	9.067
49	533.116,029 668.319,68	50	533.114,874 668.297,525	22.185	50	533.114,874 668.297,525	51	533.116,309 668.288,802	8.84	51	533.116,309 668.288,802	52	533.122,299 668.278,508	11.91
52	533.122,299 668.278,508	53	533.124,084 668.273,651	5.175	53	533.124,084 668.273,651	54	533.128,795 668.268,249	7.168	54	533.128,795 668.268,249	55	533.133,287 668.259,415	9.91
55	533.133,287 668.259,415	56	533.135,996 668.255,034	5.151	56	533.135,996 668.255,034	57	533.138,358 668.251,88	3.94	57	533.138,358 668.251,88	58	533.142,151 668.244,542	8.26
58	533.142,151 668.244,542	1	533.145,631 668.236,073	9.156										

\*\* Lungimile segmentelor sunt determinate în planul de proiecție Stereo 70 și sunt rotunjite la 1 milimetru.

\*\*\* Distanța dintre puncte este formată din segmente cumulate ce sunt mai mici decât valoarea 1 milimetru.





**DATE DESPRE IMOBILUL NR. 3057**

Oficiul de Cadastru și Publicitate Imobiliară SUCEAVA  
 Biroul de Cadastru și Publicitate Imobiliară Câmpulung Moldovenesc

**A. Partea I. Descrierea imobilului**

TEREN Intravilan

Adresa: Loc. Pojorâta, Jud. Suceava, Loc numit PUTNA

Nr. Crt	Nr cadastral Nr. topografic	Suprafața* (mp)	Observații / Referințe
A1	32447	505	Sector cadastral:45 Teren neimprejmuit; Provenit din CF 32447, nr. top. 84, 500/11

**B. Partea II. Proprietari și acte**

Inscrieri privitoare la dreptul de proprietate și alte drepturi reale		Referințe
<b>292 / 18/07/1967</b>		
Act Notarial nr. Contract de vânzare cumpărare aut. cu nr. 678, din 18/07/1967 emis de Notariatul de Stat local Câmpulung Moldovenesc;		
B1	Intabulare, drept de PROPRIETATE, dobandit prin Conventie, cota actuala 1/1 1) STRAJER GHEORGHE A LUI ALEXANDRU, LIPSĂ CNP 2) STRĂJERI VALERIA	A1

**C. Partea III. SARCINI**

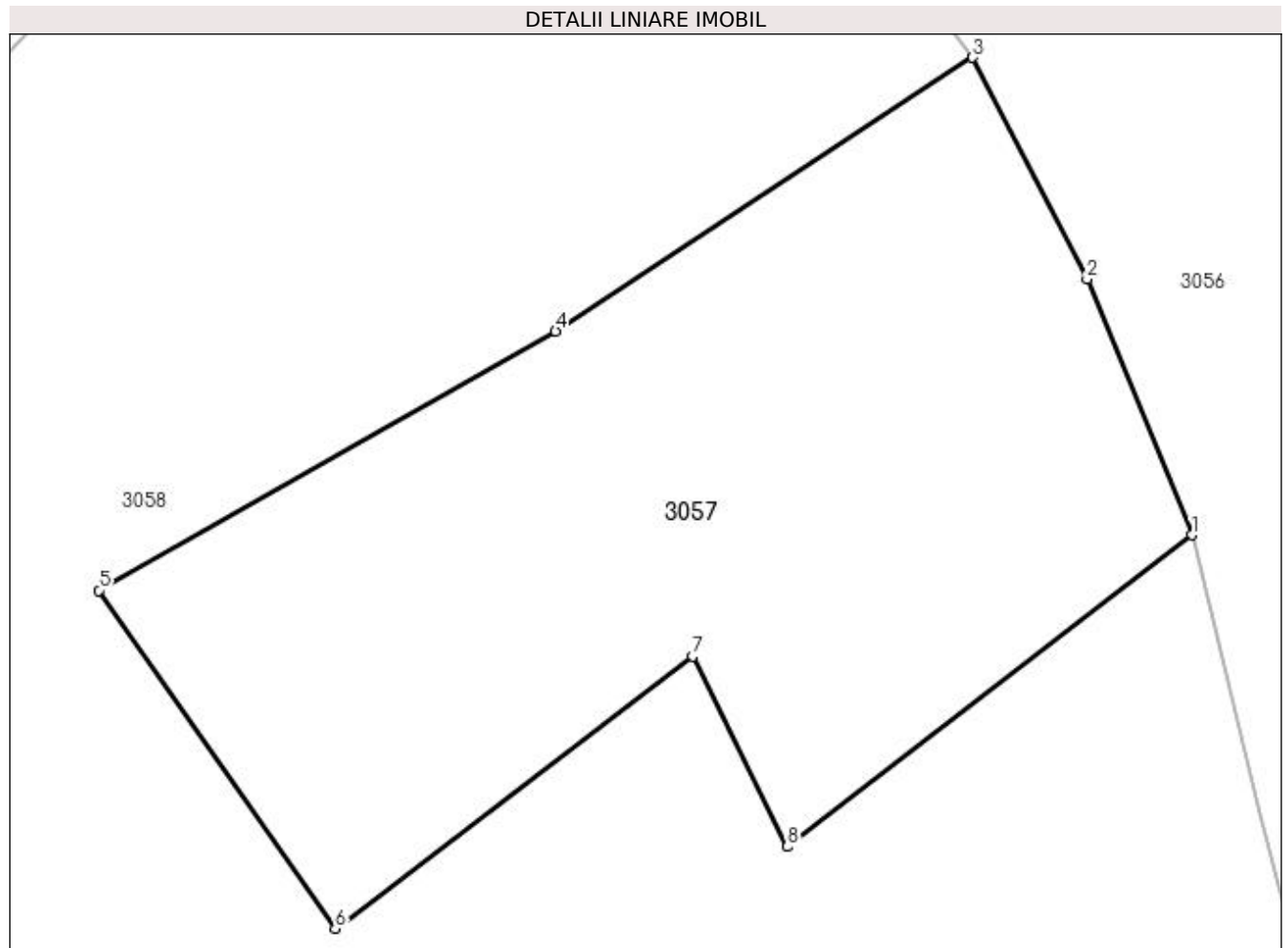
Inscrieri privind dezmembramintele dreptului de proprietate, drepturi reale de garanție și sarcini		Referințe
<b>292 / 18/07/1967</b>		
Act Notarial nr. 678, din 18/07/1967 emis de Notariatul de Stat local Câmpulung Moldovenesc;		
C1	Intabulare, drept de UZUFRACT VIAGER, cota actuala 1/1 1) CIRLOANTA ENOVIA NASCUTA STRAJER, LIPSĂ CNP	A1

## Anexa Nr. 1 La Partea I

## Teren

Nr cadastral	Suprafața (mp)*	Observații / Referințe
32447	505	Provenit din CF 32447, nr. top. 84, 500/11

\* Suprafața este determinată în planul de proiecție Stereo 70.



## Date referitoare la teren

Crt	Categorie folosință	Intravilan	Suprafața (mp)	Tarla	Parcelă	Nr. topo	Observații / Referințe
1	faneata	DA	505	-	-	-	

## Lungime Segmente

1) Valorile lungimilor segmentelor sunt obținute din proiecție în plan.

Punct început	X / Y	Punct sfârșit	X / Y	Lungime segment (** (m)
1	533.145,631 668.236,073	2	533.142,151 668.244,542	9.156
2	533.142,151 668.244,542	3	533.138,358 668.251,88	8.26
3	533.138,358 668.251,88	4	533.124,539 668.242,823	16.523
4	533.124,539 668.242,823	5	533.109,406 668.234,24	17.398
5	533.109,406 668.234,24	6	533.117,243 668.223,047	13.664

Punct început	X / Y	Punct sfârșit	X / Y	Lungime segment (** (m)
6	533.117,243 668.223,047	7	533.129,079 668.232,051	14.872
7	533.129,079 668.232,051	8	533.132,213 668.225,752	7.036
8	533.132,213 668.225,752	1	533.145,631 668.236,073	16.928

\*\* Lungimile segmentelor sunt determinate în planul de proiecție Stereo 70 și sunt rotunjite la 1 milimetru.

\*\*\* Distanța dintre puncte este formată din segmente cumulate ce sunt mai mici decât valoarea 1 milimetru.



**DATE DESPRE IMOBILUL NR. 3058**

Oficiul de Cadastru și Publicitate Imobiliară SUCEAVA  
Biroul de Cadastru și Publicitate Imobiliară Campulung Moldovenesc

**A. Partea I. Descrierea imobilului**

TEREN Intravilan

Adresa: Loc. Pojorâta, Calea Bucovinei, Nr. 292, Jud. Suceava

Nr. Crt	Nr cadastral Nr. topografic	Suprafața* (mp)	Observații / Referințe
A1	32449	5.422	Sector cadastral:45 Teren neimpregmuit; Provenit din CF 32449, nr. top. 711, 500/50, 500/7, 3141/40, CF 34193, 33604, nr. top. 500/4, 500/6

**Construcții**

Crt	Nr cadastral Nr. topografic	Adresa	Observații / Referințe
A1.1		Loc. Pojorâta, Calea Bucovinei, Nr. 292, Jud. Suceava	Nr. niveluri:1; S. construita la sol:51 mp; S. construita desfasurata:51 mp; Casă de locuit, P
A1.2		Loc. Pojorâta, Calea Bucovinei, Nr. 292, Jud. Suceava	Nr. niveluri:1; S. construita la sol:45 mp; S. construita desfasurata:45 mp; Anexă, P

**B. Partea II. Proprietari și acte**

Inscrieri privitoare la dreptul de proprietate și alte drepturi reale	Referințe
<b>2115 / 22/05/1996</b>	
Hotarare Judecatoreasca nr. Sentință Civilă nr. 789, din 10/03/1994 emis de Judecătoria Câmpulung Moldovenesc (nr.1088 din 21 martie 1996 pronuntate de Judecătoria Campulung Mold.);	
B1	Intabulare, drept de PROPRIETATE, dobandit prin Hotarare Judecatoreasca, cota actuala 2440/5422 1) STRĂJERI VALERIA
<b>3058 / 08/12/2022</b>	
Act Normativ nr. Lege nr. 7, din 13/03/1996 emis de Parlamentul României;	
B2	Intabulare, drept de PROPRIETATE, dobandit prin Lege, cota actuala 2982/5422 1) NEIDENTIFICAT NEIDENTIFICAT
Act Administrativ nr. Adeverință nr. 1082, din 24/10/2022 emis de Primăria Comunei Pojorâta;	
B3	Se notează posesia faptică în favoarea lui 1) STRĂJERI VALERIA
Act Administrativ nr. Adeverință nr.1700, din 02/11/2022 emis de Primăria Comunei Pojorâta;	
B4	Intabulare, drept de PROPRIETATE, dobandit prin Lege, cota actuala 1/1 1) STRĂJERI VALERIA

**C. Partea III. SARCINI .**

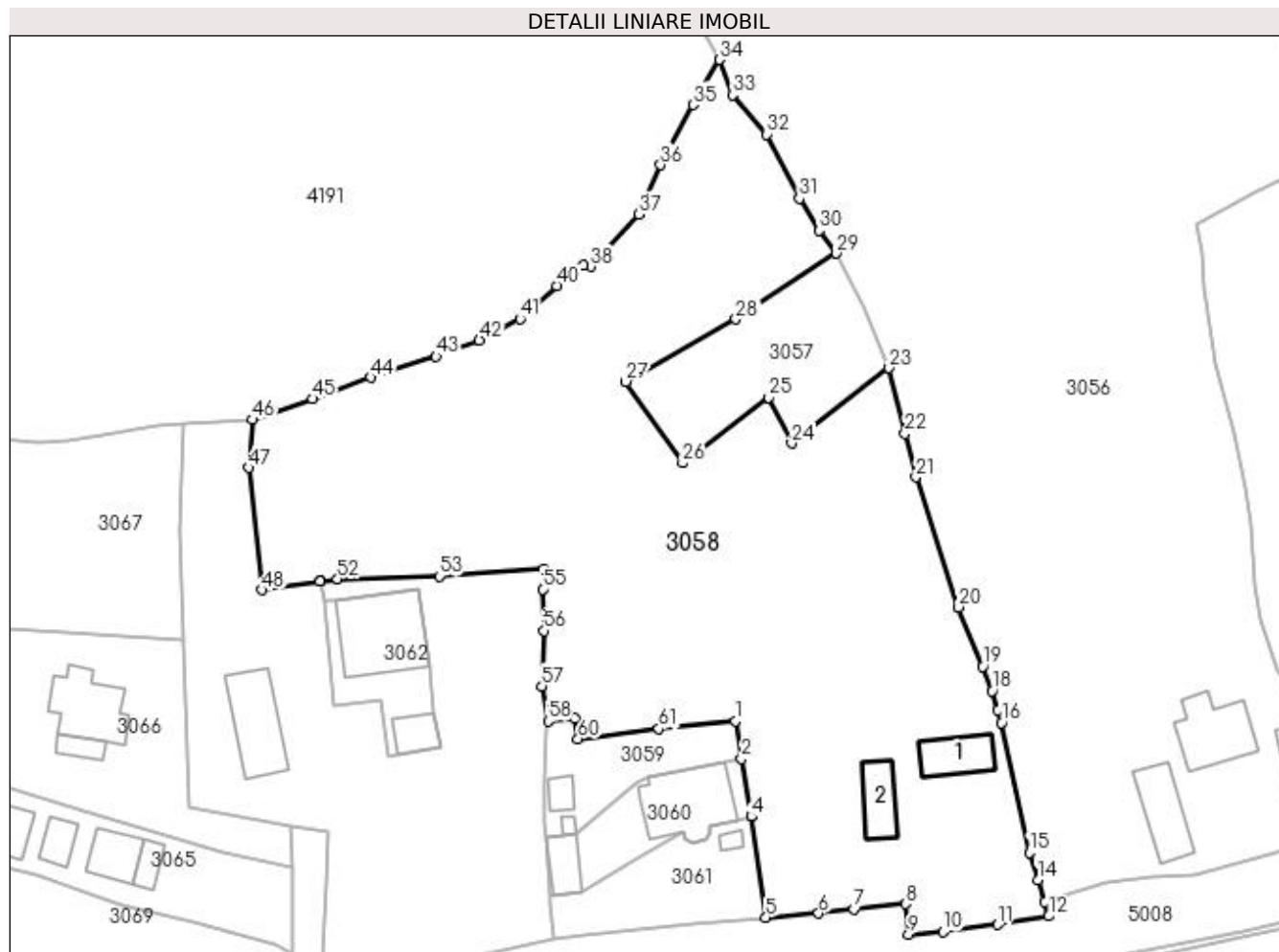
Inscrieri privind dezmembramintele dreptului de proprietate, drepturi reale de garanție și sarcini	Referințe
NU SUNT	

## Anexa Nr. 1 La Partea I

## Teren

Nr cadastral	Suprafața (mp)*	Observații / Referințe
32449	5.422	Provenit din CF 32449, nr. top. 711, 500/50, 500/7, 3141/40, CF 34193, 33604, nr. top. 500/4, 500/6

\* Suprafața este determinată în planul de proiecție Stereo 70.



## Date referitoare la teren

Crt	Categorie folosință	Intra vilan	Suprafața (mp)	Tarla	Parcelă	Nr. topo	Observații / Referințe
1	curți construcții	DA	459	-	-	-	
2	faneata	DA	4.963	-	-	-	

## Date referitoare la construcții

Crt	Număr	Destinație construcție	Supraf. (mp)	Situație juridică	Observații / Referințe
A1.1		construcții de locuințe	51	Cu acte	Nr. niveluri:1; S. construita la sol:51 mp; S. construita desfasurata:51 mp; Casă de locuit, P
A1.2		construcții anexa	45	Cu acte	Nr. niveluri:1; S. construita la sol:45 mp; S. construita desfasurata:45 mp; Anexă, P

## Lungime Segmente

1) Valorile lungimilor segmentelor sunt obținute din proiecție în plan.

Punct început	X / Y	Punct sfârșit	X / Y	Lungime segment	Punct început	X / Y	Punct sfârșit	X / Y	Lungime segment	Punct început	X / Y	Punct sfârșit	X / Y	Lungime segment
1	533.124,463 668.187,56	2	533.125,337 668.182,352	5.281	2	533.125,337 668.182,352	3	533.126,654 668.174,499	7.963	3	533.126,654 668.174,499	4	533.126,67 668.174,393	0.107
4	533.126,67 668.174,393	5	533.128,694 668.160,497	14.043	5	533.128,694 668.160,497	6	533.135,928 668.161,098	7.259	6	533.135,928 668.161,098	7	533.140,776 668.161,657	4.88

Punct început	X / Y	Punct sfârșit	X / Y	Lungime segment	Punct început	X / Y	Punct sfârșit	X / Y	Lungime segment	Punct început	X / Y	Punct sfârșit	X / Y	Lungime segment
7	533.140,776 668.161,657	8	533.147,912 668.162,367	7.171	8	533.147,912 668.162,367	9	533.148,306 668.158,202	4.184	9	533.148,306 668.158,202	10	533.153,036 668.158,526	4.741
10	533.153,036 668.158,526	11	533.160,554 668.159,527	7.584	11	533.160,554 668.159,527	12	533.167,571 668.160,687	7.112	12	533.167,571 668.160,687	13	533.166,983 668.162,637	2.037
13	533.166,983 668.162,637	14	533.166,075 668.165,648	3.145	14	533.166,075 668.165,648	15	533.164,916 668.169,465	3.989	15	533.164,916 668.169,465	16	533.161,076 668.187,305	18.249
16	533.161,076 668.187,305	17	533.160,582 668.189,012	1.777	17	533.160,582 668.189,012	18	533.159,812 668.191,691	2.787	18	533.159,812 668.191,691	19	533.158,534 668.195,051	3.595
19	533.158,534 668.195,051	20	533.155,202 668.203,205	8.809	20	533.155,202 668.203,205	21	533.149,334 668.221,103	18.835	21	533.149,334 668.221,103	22	533.147,793 668.227,081	6.173
22	533.147,793 668.227,081	23	533.145,631 668.236,073	9.248	23	533.145,631 668.236,073	24	533.132,213 668.225,752	16.928	24	533.132,213 668.225,752	25	533.129,079 668.232,051	7.036
25	533.129,079 668.232,051	26	533.117,243 668.223,047	14.872	26	533.117,243 668.223,047	27	533.109,406 668.234,24	13.664	27	533.109,406 668.234,24	28	533.124,539 668.242,823	17.398
28	533.124,539 668.242,823	29	533.138,358 668.251,88	16.523	29	533.138,358 668.251,88	30	533.135,996 668.255,034	3.94	30	533.135,996 668.255,034	31	533.133,287 668.259,415	5.151
31	533.133,287 668.259,415	32	533.128,795 668.268,249	9.91	32	533.128,795 668.268,249	33	533.124,084 668.273,651	7.168	33	533.124,084 668.273,651	34	533.122,299 668.278,508	5.175
34	533.122,299 668.278,508	35	533.118,671 668.272,282	7.206	35	533.118,671 668.272,282	36	533.114,166 668.264,037	9.395	36	533.114,166 668.264,037	37	533.111,249 668.257,245	7.392
37	533.111,249 668.257,245	38	533.104,53 668.250,047	9.847	38	533.104,53 668.250,047	39	533.103,51 668.250,204	1.032	39	533.103,51 668.250,204	40	533.099,887 668.247,435	4.56
40	533.099,887 668.247,435	41	533.094,843 668.242,84	6.823	41	533.094,843 668.242,84	42	533.089,258 668.239,913	6.306	42	533.089,258 668.239,913	43	533.083,318 668.237,667	6.35
43	533.083,318 668.237,667	44	533.074,309 668.234,793	9.456	44	533.074,309 668.234,793	45	533.066,26 668.231,873	8.562	45	533.066,26 668.231,873	46	533.058,075 668.228,999	8.675
46	533.058,075 668.228,999	47	533.057,516 668.222,395	6.628	47	533.057,516 668.222,395	48	533.059,396 668.205,561	16.939	48	533.059,396 668.205,561	49	533.067,333 668.206,737	8.024
49	533.067,333 668.206,737	50	533.067,335 668.206,737	0.002	50	533.067,335 668.206,737	51	533.067,335 668.206,738	0.001	51	533.067,335 668.206,738	52	533.069,749 668.207,095	2.44
52	533.069,749 668.207,095	53	533.083,723 668.207,458	13.979	53	533.083,723 668.207,458	54	533.098,101 668.208,473	14.414	54	533.098,101 668.208,473	55	533.097,972 668.205,671	2.805
55	533.097,972 668.205,671	56	533.098,185 668.199,954	5.721	56	533.098,185 668.199,954	57	533.097,871 668.192,336	7.624	57	533.097,871 668.192,336	58	533.098,745 668.187,526	4.889
58	533.098,745 668.187,526	59	533.102,438 668.187,874	3.709	59	533.102,438 668.187,874	60	533.102,81 668.185,061	2.837	60	533.102,81 668.185,061	61	533.113,956 668.186,491	11.237
61	533.113,956 668.186,491	1	533.124,463 668.187,56	10.561										

\*\* Lungimile segmentelor sunt determinate în planul de proiecție Stereo 70 și sunt rotunjite la 1 milimetru.

\*\*\* Distanța dintre puncte este formată din segmente cumulate ce sunt mai mici decât valoarea 1 milimetru.





**DATE DESPRE IMOBILUL NR. 3059**

Oficiul de Cadastru și Publicitate Imobiliară SUCEAVA  
Biroul de Cadastru și Publicitate Imobiliară Câmpulung Moldovenesc

**A. Partea I. Descrierea imobilului**

TEREN Intravilan

Adresa: Loc. Pojorâta, Jud. Suceava, Loc numit PUTNA

Nr. Crt	Nr cadastral Nr. topografic	Suprafața* (mp)	Observații / Referințe
A1	34408	236	Sector cadastral:45 Teren neimprejmuit; Provenit din CF 34408, nr. cad. 34408

**B. Partea II. Proprietari și acte**

Inscrieri privitoare la dreptul de proprietate și alte drepturi reale		Referințe
<b>6598 / 18/04/2019</b>		
Act Notarial nr. Contract de vânzare cumpărare aut. cu nr. 378, din 17/03/1980 emis de Notariatul de Stat local Câmpulung Moldovenesc (act administrativ nr 12 din 05.05.1980, emis de Consiliul Popular Pojorata);		
B1	Intabulare, drept de PROPRIETATE, dobandit prin Conventie, cota actuala 1/1 1) <b>STATUL ROMÂN</b> , CIF:9999999999999, LIPSĂ CUI/CIF	A1
Act Administrativ nr. 114, din 08/11/2018 emis de Consiliul Popular Pojorâta (act administrativ nr 2286 din 10.04.2019, emis de Primaria Pojorita;act administrativ nr 12 din 26.02.2019, emis de Consiliul Local Pojorita; act administrativ nr anexa la HCL 114 din 08.11.2018, emis de Consiliul Local Pojorata);		
B2	Inscrierea provizorie, drept de PROPRIETATE, dobandit prin Lege, cota actuala 1/1 1) <b>COMUNA POJORATA</b> , CIF:4441425, DOMENIUL PRIVAT	A1

**C. Partea III. SARCINI .**

Inscrieri privind dezmembramintele dreptului de proprietate, drepturi reale de garanție și sarcini	Referințe
NU SUNT	

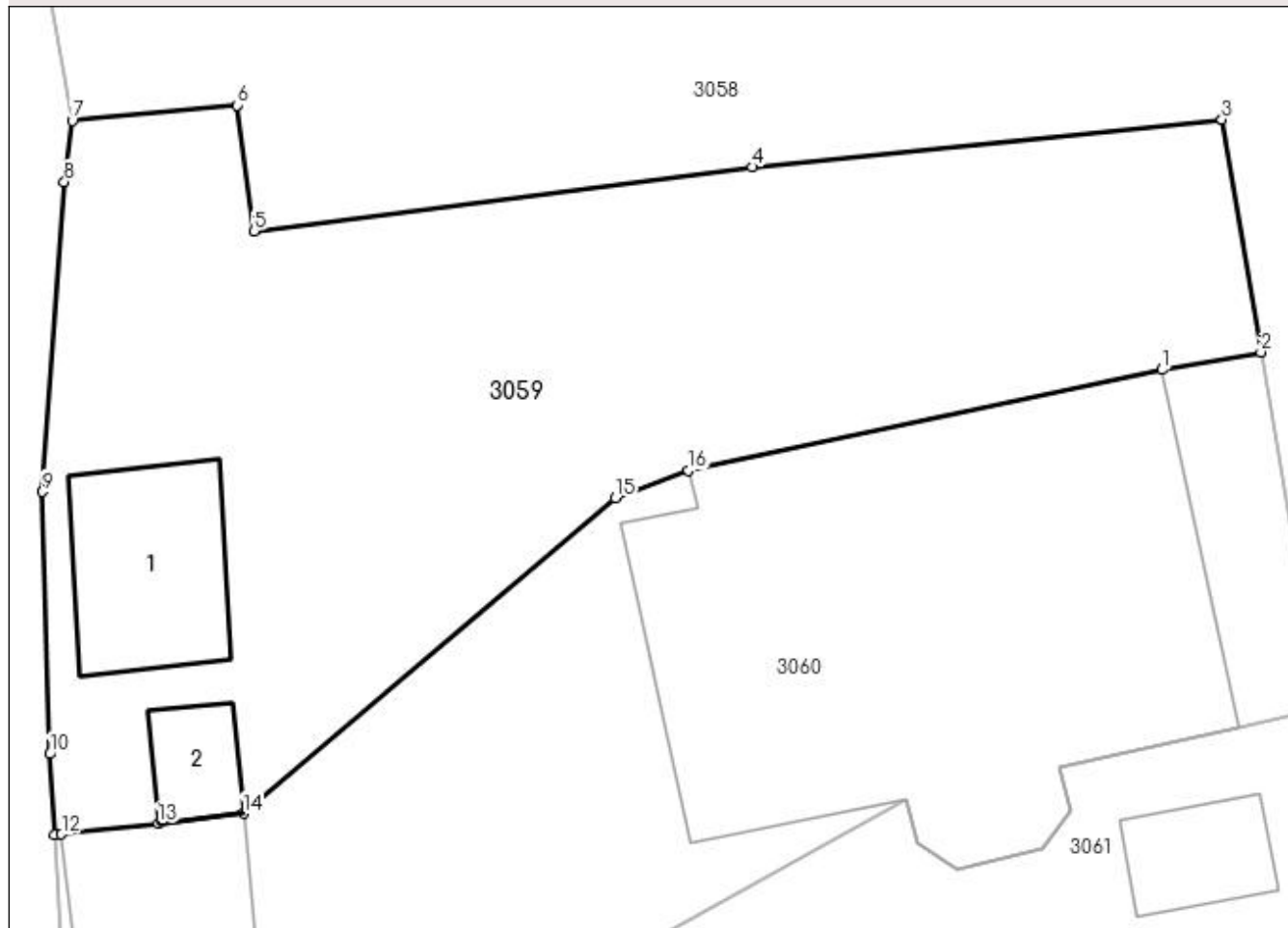
## Anexa Nr. 1 La Partea I

## Teren

Nr cadastral	Suprafața (mp)*	Observații / Referințe
34408	236	Provenit din CF 34408, nr. cad. 34408

\* Suprafața este determinată în planul de proiecție Stereo 70.

## DETALII LINIARE IMOBIL



## Date referitoare la teren

Crt	Categorie folosință	Intra vilan	Suprafața (mp)	Tarla	Parcelă	Nr. topo	Observații / Referințe
1	curți constructii	DA	51	-	-	-	
2	faneata	DA	185	-	-	-	

## Date referitoare la construcții

Crt	Număr	Destinație construcție	Supraf. (mp)	Situație juridică	Observații / Referințe
A1.1		construcții anexa	15	Fara acte	Nr. niveluri:1; S. construita la sol:15 mp; S. construita desfasurata:15 mp; Anexă, P
A1.2		construcții anexa	5	Fara acte	Nr. niveluri:1; S. construita la sol:5 mp; S. construita desfasurata:5 mp; Anexă, P

## Lungime Segmente

1) Valorile lungimilor segmentelor sunt obținute din proiecție în plan.

Punct început	X / Y	Punct sfârșit	X / Y	Lungime segment (** (m))
1	533.123,126 668.181,959	2	533.125,337 668.182,352	2.246
2	533.125,337 668.182,352	3	533.124,463 668.187,56	5.281

Punct început	X / Y	Punct sfârșit	X / Y	Lungime segment (** (m)
3	533.124,463 668.187,56	4	533.113,956 668.186,491	10.561
4	533.113,956 668.186,491	5	533.102,81 668.185,061	11.237
5	533.102,81 668.185,061	6	533.102,438 668.187,874	2.837
6	533.102,438 668.187,874	7	533.098,745 668.187,526	3.709
7	533.098,745 668.187,526	8	533.098,57 668.186,158	1.379
8	533.098,57 668.186,158	9	533.098,08 668.179,229	6.946
9	533.098,08 668.179,229	10	533.098,24 668.173,363	5.868
10	533.098,24 668.173,363	11	533.098,351 668.171,547	1.819
11	533.098,351 668.171,547	12	533.098,507 668.171,565	0.157
12	533.098,507 668.171,565	13	533.100,668 668.171,812	2.175
13	533.100,668 668.171,812	14	533.102,57 668.172,03	1.914
14	533.102,57 668.172,03	15	533.110,893 668.179,085	10.911
15	533.110,893 668.179,085	16	533.112,532 668.179,708	1.753
16	533.112,532 668.179,708	1	533.123,126 668.181,959	10.831

\*\* Lungimile segmentelor sunt determinate în planul de proiecție Stereo 70 și sunt rotunjite la 1 milimetru.

\*\*\* Distanța dintre puncte este formată din segmente cumulate ce sunt mai mici decât valoarea 1 milimetru.



**DATE DESPRE IMOBILUL NR. 3060**

Oficiul de Cadastru și Publicitate Imobiliară SUCEAVA  
Biroul de Cadastru și Publicitate Imobiliară Campulung Moldovenesc

**A. Partea I. Descrierea imobilului**

TEREN Intravilan

Adresa: Loc. Pojorâta, Calea Bucovinei, Nr. 294, Jud. Suceava

Nr. Crt	Nr cadastral Nr. topografic	Suprafața* (mp)	Observații / Referințe
A1	32816	250	Sector cadastral:45 Teren neimprejmuit; Provenit din CF 32816, nr. cad. 32816

**Construcții**

Crt	Nr cadastral Nr. topografic	Adresa	Observații / Referințe
A1.1		Loc. Pojorâta, Calea Bucovinei, Nr. 294, Jud. Suceava	Nr. niveluri:2; S. construita la sol:107 mp; S. construita desfasurata:214 mp; Casă de locuit, P+E
A1.2		Loc. Pojorâta, Calea Bucovinei, Nr. 294, Jud. Suceava	Nr. niveluri:1; S. construita la sol:33 mp; S. construita desfasurata:33 mp; Anexă, P

**B. Partea II. Proprietari și acte**

Inscrieri privitoare la dreptul de proprietate și alte drepturi reale		Referințe
<b>1107 / 28/01/2016</b>		
Act Notarial nr. 2008, din 27/05/2002 emis de BNP Horia Ilie Scraba;		
B1	Intabulare, drept de PROPRIETATE, dobandit prin Conventie, cota actuala 1/1 1) ADĂMACHE CRISTINA 2) ADĂMACHE NELU	A1, A1.1, A1.2

**C. Partea III. SARCINI**

Inscrieri privind dezmembramintele dreptului de proprietate, drepturi reale de garanție și sarcini		Referințe
<b>13161 / 24/08/2022</b>		
Hotarare Judecatoreasca nr. 971, din 29/03/2022 emis de JUDECATORIA FOCSANI (act administrativ nr 278/EP/2022 din 09.08.2022, emis de BEJ EFTENE PETRUT);		
C1	se noteaza executarea silita a imobilului , pentru creanta totala in quantum de 115.511,86 lei , in favoarea creditoarei AGRICOVER CREDIT IFN SA , precum si cheltuielile de executare	A1, A1.1, A1.2
<b>12504 / 27/07/2023</b>		
Hotarare Judecatoreasca nr. 1006, din 31/03/2022 emis de JUDECATORIA FOCSANI (act administrativ nr 277/EP/2022 din 21.07.2023, emis de BEJ EFTENE PETRUT);		
C2	se noteaza executarea silita a imobilului , pentru recuperarea sumei de 43.890,32 lei reprezentand creditul nerambursat , in favoarea creditoarei AGRICOVER CREDIT IFN SA , precum si cheltuielile de executare , asupra cotei indivize nedeterminate care apartine lui Adamache Nelu .	A1, A1.1, A1.2

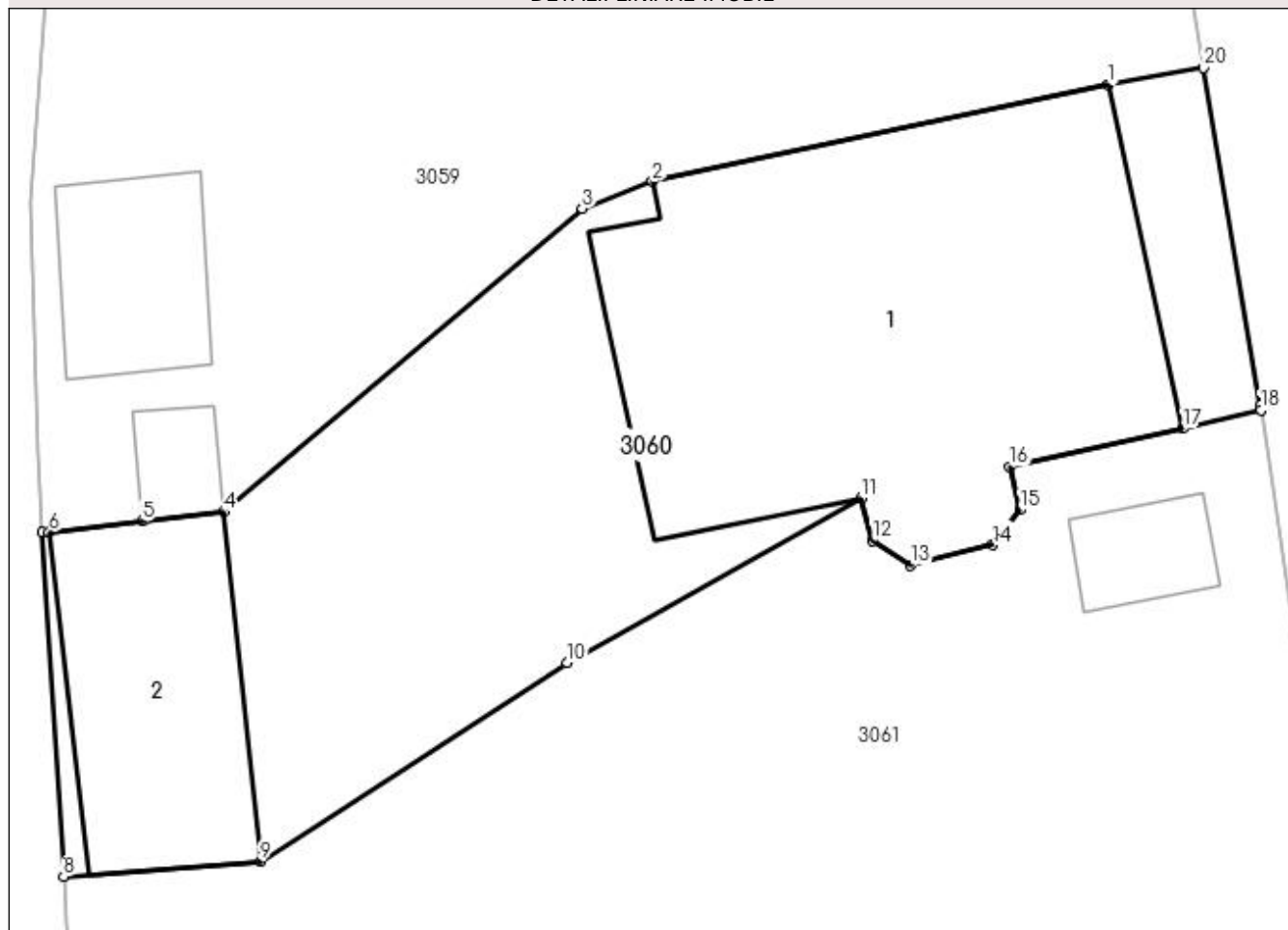
## Anexa Nr. 1 La Partea I

## Teren

Nr cadastral	Suprafața (mp)*	Observații / Referințe
32816	250	Provenit din CF 32816, nr. cad. 32816

\* Suprafața este determinată în planul de proiecție Stereo 70.

## DETALII LINIARE IMOBIL



## Date referitoare la teren

Crt	Categorie folosință	Intra vilan	Suprafața (mp)	Tarla	Parcelă	Nr. topo	Observații / Referințe
1	curți constructii	DA	250	-	-	-	

## Date referitoare la construcții

Crt	Număr	Destinație construcție	Supraf. (mp)	Situație juridică	Observații / Referințe
A1.1		construcții de locuințe	107	Cu acte	Nr. niveluri:2; S. construita la sol:107 mp; S. construita desfasurata:214 mp; Casă de locuit, P+E
A1.2		construcții anexa	33	Cu acte	Nr. niveluri:1; S. construita la sol:33 mp; S. construita desfasurata:33 mp; Anexă, P

## Lungime Segmente

1) Valorile lungimilor segmentelor sunt obținute din proiecție în plan.

Punct început	X / Y	Punct sfârșit	X / Y	Lungime segment (** (m)
1	533.123,126 668.181,959	2	533.112,532 668.179,708	10.831
2	533.112,532 668.179,708	3	533.110,893 668.179,085	1.753

Punct început	X / Y	Punct sfârșit	X / Y	Lungime segment (** (m)
3	533.110,893 668.179,085	4	533.102,57 668.172,03	10.911
4	533.102,57 668.172,03	5	533.100,668 668.171,812	1.914
5	533.100,668 668.171,812	6	533.098,507 668.171,565	2.175
6	533.098,507 668.171,565	7	533.098,351 668.171,547	0.157
7	533.098,351 668.171,547	8	533.098,841 668.163,554	8.008
8	533.098,841 668.163,554	9	533.103,412 668.163,916	4.585
9	533.103,412 668.163,916	10	533.110,544 668.168,534	8.497
10	533.110,544 668.168,534	11	533.117,384 668.172,358	7.836
11	533.117,384 668.172,358	12	533.117,648 668.171,367	1.026
12	533.117,648 668.171,367	13	533.118,528 668.170,79	1.052
13	533.118,528 668.170,79	14	533.120,441 668.171,267	1.972
14	533.120,441 668.171,267	15	533.121,065 668.172,077	1.022
15	533.121,065 668.172,077	16	533.120,827 668.173,078	1.029
16	533.120,827 668.173,078	17	533.124,853 668.173,968	4.123
17	533.124,853 668.173,968	18	533.126,67 668.174,393	1.866
18	533.126,67 668.174,393	19	533.126,654 668.174,499	0.107
19	533.126,654 668.174,499	20	533.125,337 668.182,352	7.963
20	533.125,337 668.182,352	1	533.123,126 668.181,959	2.246

\*\* Lungimile segmentelor sunt determinate în planul de proiecție Stereo 70 și sunt rotunjite la 1 milimetru.

\*\*\* Distanța dintre puncte este formată din segmente cumulate ce sunt mai mici decât valoarea 1 milimetru.





**DATE DESPRE IMOBILUL NR. 3061**

Oficiul de Cadastru și Publicitate Imobiliară SUCEAVA  
Biroul de Cadastru și Publicitate Imobiliară Campulung Moldovenesc

**A. Partea I. Descrierea imobilului**

TEREN Intravilan

Adresa: Loc. Pojorâta, Jud. Suceava, Loc numit PUTNA

Nr. Crt	Nr cadastral Nr. topografic	Suprafața* (mp)	Observații / Referințe
A1	34424	292	Sector cadastral:45 Teren neimprejmuit; Provenit din CF 34424, nr. cad. 34424

**Construcții**

Crt	Nr cadastral Nr. topografic	Adresa	Observații / Referințe
A1.1		Loc. Pojorâta, Jud. Suceava, Loc numit PUTNA	Nr. niveluri:1; S. construita la sol:7 mp; S. construita desfasurata:7 mp; Anexă, P

**B. Partea II. Proprietari și acte**

Inscrieri privitoare la dreptul de proprietate și alte drepturi reale		Referințe
<b>6599 / 18/04/2019</b>		
Act Administrativ nr. 114, din 08/11/2018 emis de Consiliul Local Pojorâta (act administrativ nr 2285 din 10.04.2019, emis de Primaria Pojorita;act administrativ nr 12 din 26.02.2019, emis de Consiliul Local Pojorita);		
B1	Intabulare, drept de PROPRIETATE, dobandit prin Lege, cota actuala 1/1 1) COMUNA POJORÂTA - DOMENIUL PRIVAT, CIF:4441425	A1
<b>3061 / 08/12/2022</b>		
Act Administrativ nr. Adeverință nr.1700, din 02/11/2022 emis de Primăria Comunei Pojorâta;		
B2	Intabulare, drept de PROPRIETATE, dobandit prin Lege, cota actuala 1/1 1) COMUNA POJORÂTA - DOMENIUL PRIVAT, CIF:4441425	A1.1

**C. Partea III. SARCINI .**

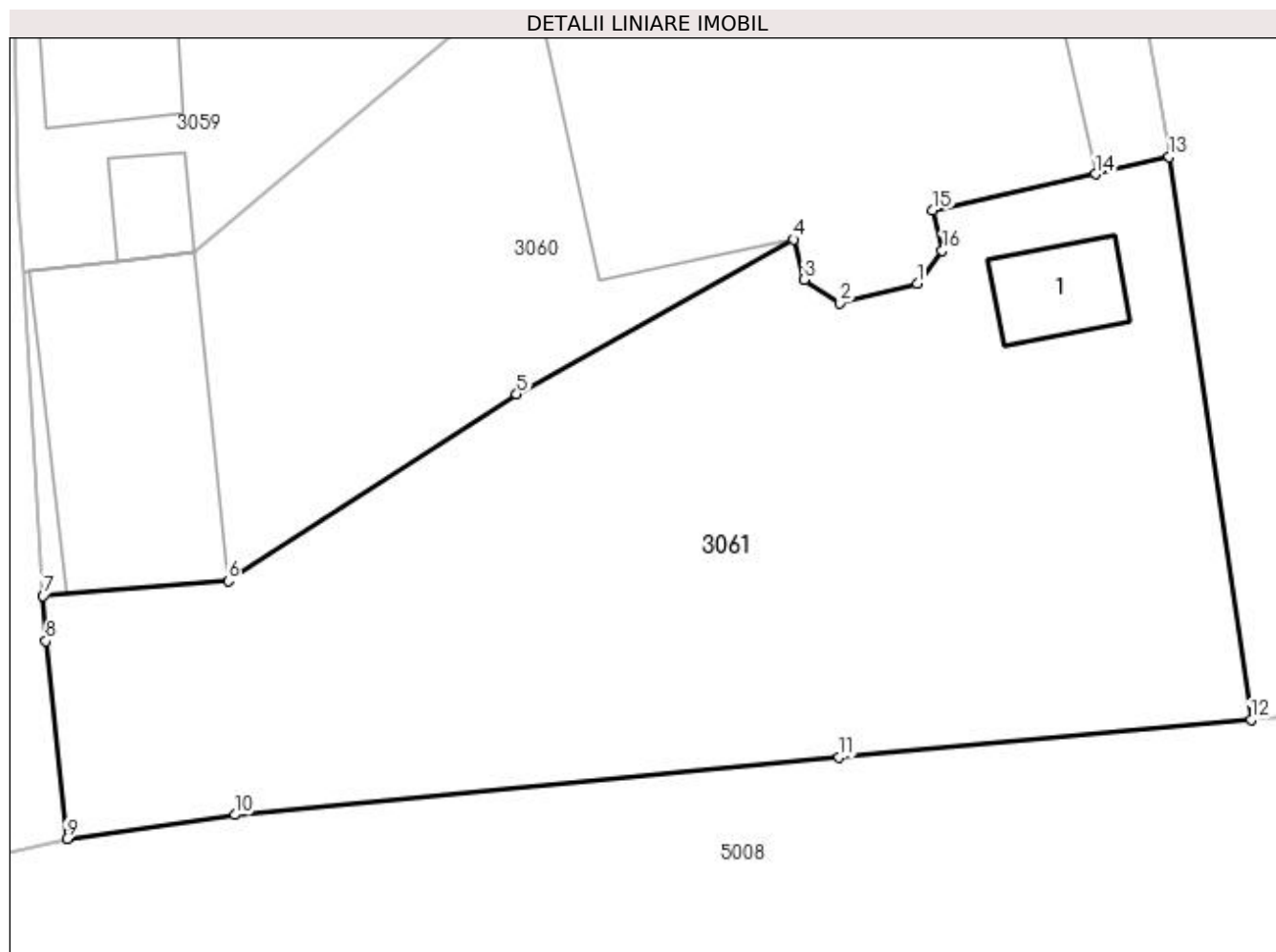
Inscrieri privind dezmembramintele dreptului de proprietate, drepturi reale de garanție și sarcini	Referințe
NU SUNT	

## Anexa Nr. 1 La Partea I

## Teren

Nr cadastral	Suprafața (mp)*	Observații / Referințe
34424	292	Provenit din CF 34424, nr. cad. 34424

\* Suprafața este determinată în planul de proiecție Stereo 70.



## Date referitoare la teren

Crt	Categorie folosință	Intra vilan	Suprafața (mp)	Tarla	Parcelă	Nr. topo	Observații / Referințe
1	curți constructii	DA	50	-	-	-	
2	faneata	DA	242	-	-	-	

## Date referitoare la construcții

Crt	Număr	Destinație construcție	Supraf. (mp)	Situație juridică	Observații / Referințe
A1.1		construcții anexa	7	Cu acte	Nr. niveluri:1; S. construita la sol:7 mp; S. construita desfasurata:7 mp; Anexă, P

## Lungime Segmente

1) Valorile lungimilor segmentelor sunt obținute din proiecție în plan.

Punct început	X / Y	Punct sfârșit	X / Y	Lungime segment (** (m)
1	533.120,441 668.171,267	2	533.118,528 668.170,79	1.972
2	533.118,528 668.170,79	3	533.117,648 668.171,367	1.052
3	533.117,648 668.171,367	4	533.117,384 668.172,358	1.026

Punct început	X / Y	Punct sfârșit	X / Y	Lungime segment (** (m)
4	533.117,384 668.172,358	5	533.110,544 668.168,534	7.836
5	533.110,544 668.168,534	6	533.103,412 668.163,916	8.497
6	533.103,412 668.163,916	7	533.098,841 668.163,554	4.585
7	533.098,841 668.163,554	8	533.098,91 668.162,436	1.12
8	533.098,91 668.162,436	9	533.099,427 668.157,548	4.915
9	533.099,427 668.157,548	10	533.103,587 668.158,144	4.202
10	533.103,587 668.158,144	11	533.118,512 668.159,568	14.993
11	533.118,512 668.159,568	12	533.128,694 668.160,497	10.224
12	533.128,694 668.160,497	13	533.126,67 668.174,393	14.043
13	533.126,67 668.174,393	14	533.124,853 668.173,968	1.866
14	533.124,853 668.173,968	15	533.120,827 668.173,078	4.123
15	533.120,827 668.173,078	16	533.121,065 668.172,077	1.029
16	533.121,065 668.172,077	1	533.120,441 668.171,267	1.022

\*\* Lungimile segmentelor sunt determinate în planul de proiecție Stereo 70 și sunt rotunjite la 1 milimetru.

\*\*\* Distanța dintre puncte este formată din segmente cumulate ce sunt mai mici decât valoarea 1 milimetru.



**DATE DESPRE IMOBILUL NR. 3062**

Oficiul de Cadastru și Publicitate Imobiliară SUCEAVA  
Biroul de Cadastru și Publicitate Imobiliară Câmpulung Moldovenesc

**A. Partea I. Descrierea imobilului**

TEREN Intravilan

Adresa: Loc. Pojorâta, Jud. Suceava, Loc numit PUTNA

Nr. Crt	Nr cadastral Nr. topografic	Suprafața* (mp)	Observații / Referințe
A1	34725	250	Sector cadastral:45 Teren neimprejmuț; Provenit din CF 34725, nr. cad. 34725

**Construcții**

Crt	Nr cadastral Nr. topografic	Adresa	Observații / Referințe
A1.1		Loc. Pojorâta, Jud. Suceava, Loc numit PUTNA	Nr. niveluri:2; S. construita la sol:124 mp; S. construita desfasurata:248 mp; Casă de locuit, P+M
A1.2		Loc. Pojorâta, Jud. Suceava, Loc numit PUTNA	Nr. niveluri:1; S. construita la sol:29 mp; S. construita desfasurata:29 mp; Anexă, P

**B. Partea II. Proprietari și acte**

Inscrieri privitoare la dreptul de proprietate și alte drepturi reale		Referințe
<b>5305 / 16/04/2020</b>		
Act Notarial nr. 321, din 22/02/1988 emis de Notariatul de Stat local Câmpulung Moldovenesc;		
B2	Intabulare, drept de PROPRIETATE, dobandit prin Conventie, cota actuala 1/1 1) SPÎNU EUSEBIU	A1.1
Act Administrativ nr. 195, din 07/04/1993 emis de Comisia Județeană de Fond Funciar SUCEAVA;		
B2	Intabulare, drept de PROPRIETATE, dobandit prin Constituire, cota actuala 1/1 1) SPÎNU EUSEBIU	A1
<b>3062 / 08/12/2022</b>		
Act Administrativ nr. Adeverință nr.1700, din 02/11/2022 emis de Primăria Comunei Pojorâta;		
B3	Intabulare, drept de PROPRIETATE, dobandit prin Lege, cota actuala 1/1 1) SPÎNU EUSEBIU	A1.2

**C. Partea III. SARCINI .**

Inscrieri privind dezmembramintele dreptului de proprietate, drepturi reale de garanție și sarcini	Referințe
NU SUNT	

## Anexa Nr. 1 La Partea I

## Teren

Nr cadastral	Suprafața (mp)*	Observații / Referințe
34725	250	Provenit din CF 34725, nr. cad. 34725

\* Suprafața este determinată în planul de proiecție Stereo 70.

## DETALII LINIARE IMOBIL



## Date referitoare la teren

Crt	Categorie folosință	Intravilan	Suprafața (mp)	Tarla	Parcelă	Nr. topo	Observații / Referințe
1	curți constructii	DA	250	-	-	-	

## Date referitoare la construcții

Crt	Număr	Destinație construcție	Supraf. (mp)	Situație juridică	Observații / Referințe
A1.1		construcții de locuințe	124	Cu acte	Nr. niveluri:2; S. construita la sol:124 mp; S. construita desfasurata:248 mp; Casă de locuit, P+M
A1.2		construcții anexa	29	Cu acte	Nr. niveluri:1; S. construita la sol:29 mp; S. construita desfasurata:29 mp; Anexă, P

## Lungime Segmente

1) Valorile lungimilor segmentelor sunt obținute din proiecție în plan.

Punct început	X / Y	Punct sfârșit	X / Y	Lungime segment (** (m)
1	533.083,058 668.188,665	2	533.082,295 668.195,099	6.479
2	533.082,295 668.195,099	3	533.080,902 668.205,709	10.701

Punct început	X / Y	Punct sfârșit	X / Y	Lungime segment (** (m)
3	533.080,902 668.205,709	4	533.069,403 668.204,205	11.597
4	533.069,403 668.204,205	5	533.067,83 668.204,01	1.585
5	533.067,83 668.204,01	6	533.067,828 668.204,01	0.002
6	533.067,828 668.204,01	7	533.069,125 668.189,519	14.549
7	533.069,125 668.189,519	8	533.075,716 668.190,368	6.645
8	533.075,716 668.190,368	9	533.076,626 668.182,738	7.684
9	533.076,626 668.182,738	10	533.078,018 668.182,956	1.409
10	533.078,018 668.182,956	11	533.083,912 668.184,02	5.989
11	533.083,912 668.184,02	1	533.083,058 668.188,665	4.723

\*\* Lungimile segmentelor sunt determinate în planul de proiecție Stereo 70 și sunt rotunjite la 1 milimetru.

\*\*\* Distanța dintre puncte este formată din segmente cumulate ce sunt mai mici decât valoarea 1 milimetru.





**DATE DESPRE IMOBILUL NR. 3063**

Oficiul de Cadastru și Publicitate Imobiliară SUCEAVA  
Biroul de Cadastru și Publicitate Imobiliară Campulung Moldovenesc

**A. Partea I. Descrierea imobilului**

TEREN Intravilan

Adresa: Loc. Pojorâta, Calea Bucovinei, Nr. 296, Jud. Suceava

Nr. Crt	Nr cadastral Nr. topografic	Suprafața* (mp)	Observații / Referințe
A1	35667	2.224	Sector cadastral:45 Teren neimpregmuit; Provenit din CF 35667, 31149, nr. top. 500/10, 500/2, 87/2, 500/1, nr. top. 504/1, CF 34195, nr. top. 500/20

**Construcții**

Crt	Nr cadastral Nr. topografic	Adresa	Observații / Referințe
A1.1		Loc. Pojorâta, Calea Bucovinei, Nr. 296, Jud. Suceava	Nr. niveluri:1; S. construita la sol:89 mp; S. construita desfasurata:89 mp; Anexă, P

**B. Partea II. Proprietari și acte**

Inscrieri privitoare la dreptul de proprietate și alte drepturi reale		Referințe
<b>3063 / 08/12/2022</b>		
Act Notarial nr. Contract De Vanzare-Cumparare nr. 2862, din 26/05/1995 emis de Notariatul de stat local Campulung Mold.;		
B1	Intabulare, drept de PROPRIETATEca bun comun, dobandit prin Conventie, cota actuala 540/2224 1) SPÎNU ELENA 2) SPÎNU EUSEBIU	A1
<b>2110 / 26/05/1995</b>		
Act Notarial nr. Contract De Vanzare-Cumparare nr. 2862, din 26/05/1995 emis de Notariatul de stat local Campulung Mold.;		
B2	Intabulare, drept de PROPRIETATEca bun comun, dobandit prin Conventie, cota actuala 874/2224 1) SPÎNU EUSEBIU 2) SPÎNU ELENA	A1
<b>3063 / 08/12/2022</b>		
Act Normativ nr. Lege nr. 7, din 13/03/1996 emis de Parlamentul României;		
B3	Intabulare, drept de PROPRIETATE, dobandit prin Lege, cota actuala 810/2224 1) NEIDENTIFICAT NEIDENTIFICAT	A1
Act Administrativ nr. Adeverință nr. 1083, din 24/10/2022 emis de Primăria Comunei Pojorâta;		
B4	Se notează posesia faptică în favoarea lui 1) SPÎNU ELENA 2) SPÎNU EUSEBIU	A1
Act Normativ nr. Lege nr. 7, din 13/03/1996 emis de Parlamentul României;		
B5	Intabulare, drept de PROPRIETATE, dobandit prin Lege, cota actuala 1/1 1) SPÎNU ELENA 2) SPÎNU EUSEBIU	A1.1

**C. Partea III. SARCINI .**

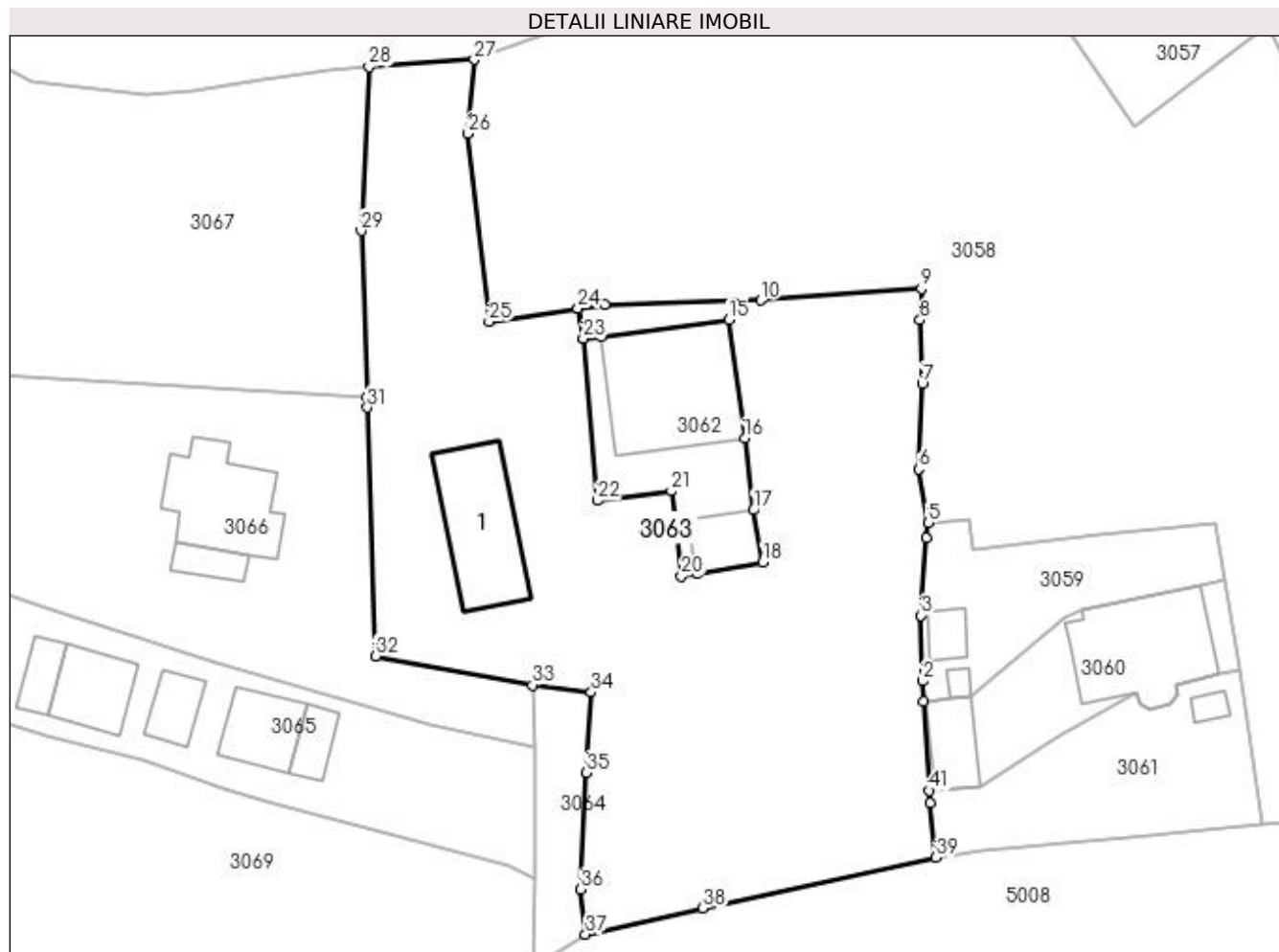
Inscrieri privind dezmembramintele dreptului de proprietate, drepturi reale de garanție și sarcini	Referințe
NU SUNT	

## Anexa Nr. 1 La Partea I

## Teren

Nr cadastral	Suprafața (mp)*	Observații / Referințe
35667	2.224	Provenit din CF 35667, 31149, nr. top. 500/10, 500/2, 87/2, 500/1, nr. top. 504/1, CF 34195, nr. top. 500/20

\* Suprafața este determinată în planul de proiecție Stereo 70.



## Date referitoare la teren

Crt	Categorie folosință	Intra vilan	Suprafața (mp)	Tarla	Parcelă	Nr. topo	Observații / Referințe
1	curți construcții	DA	286	-	-	-	
2	faneata	DA	1.938	-	-	-	

## Date referitoare la construcții

Crt	Număr	Destinație construcție	Supraf. (mp)	Situație juridică	Observații / Referințe
A1.1		construcții anexa	89	Cu acte	Nr. niveluri:1; S. construita la sol:89 mp; S. construita desfasurata:89 mp; Anexă, P

## Lungime Segmente

1) Valorile lungimilor segmentelor sunt obținute din proiecție în plan.

Punct început	X / Y	Punct sfârșit	X / Y	Lungime segment
1	533.098,351 668.171,547	2	533.098,24 668.173,363	1.819
4	533.098,57 668.186,158	5	533.098,745 668.187,526	1.379
7	533.098,185 668.199,954	8	533.097,972 668.205,671	5.721
2	533.098,24 668.173,363	3	533.098,08 668.179,229	5.868
5	533.098,745 668.187,526	6	533.097,871 668.192,336	4.889
8	533.097,972 668.205,671	9	533.098,101 668.208,473	2.805
3	533.098,08 668.179,229	4	533.098,57 668.186,158	6.946
6	533.097,871 668.192,336	7	533.098,185 668.199,954	7.624
9	533.098,101 668.208,473	10	533.083,723 668.207,458	14.414

Punct început	X / Y	Punct sfârșit	X / Y	Lungime segment	Punct început	X / Y	Punct sfârșit	X / Y	Lungime segment	Punct început	X / Y	Punct sfârșit	X / Y	Lungime segment
10	533.083,723 668.207,458	11	533.069,749 668.207,095	13.979	11	533.069,749 668.207,095	12	533.067,335 668.206,738	2.44	12	533.067,335 668.206,738	13	533.067,83 668.204,01	2.773
13	533.067,83 668.204,01	14	533.069,403 668.204,205	1.585	14	533.069,403 668.204,205	15	533.080,902 668.205,709	11.597	15	533.080,902 668.205,709	16	533.082,295 668.195,099	10.701
16	533.082,295 668.195,099	17	533.083,058 668.188,665	6.479	17	533.083,058 668.188,665	18	533.083,912 668.184,02	4.723	18	533.083,912 668.184,02	19	533.078,018 668.182,956	5.989
19	533.078,018 668.182,956	20	533.076,626 668.182,738	1.409	20	533.076,626 668.182,738	21	533.075,716 668.190,368	7.684	21	533.075,716 668.190,368	22	533.069,125 668.189,519	6.645
22	533.069,125 668.189,519	23	533.067,828 668.204,01	14.549	23	533.067,828 668.204,01	24	533.067,333 668.206,737	2.772	24	533.067,333 668.206,737	25	533.059,396 668.205,561	8.024
25	533.059,396 668.205,561	26	533.057,516 668.222,395	16.939	26	533.057,516 668.222,395	27	533.058,075 668.228,999	6.628	27	533.058,075 668.228,999	28	533.048,65 668.228,341	9.448
28	533.048,65 668.228,341	29	533.047,952 668.213,664	14.694	29	533.047,952 668.213,664	30	533.048,451 668.198,779	14.893	30	533.048,451 668.198,779	31	533.048,482 668.197,852	0.928
31	533.048,482 668.197,852	32	533.049,228 668.175,601	22.264	32	533.049,228 668.175,601	33	533.063,293 668.172,987	14.306	33	533.063,293 668.172,987	34	533.068,546 668.172,339	5.293
34	533.068,546 668.172,339	35	533.068,133 668.165,149	7.202	35	533.068,133 668.165,149	36	533.067,611 668.154,697	10.465	36	533.067,611 668.154,697	37	533.068,042 668.150,677	4.043
37	533.068,042 668.150,677	38	533.078,566 668.153,0	10.777	38	533.078,566 668.153,0	39	533.099,427 668.157,548	21.351	39	533.099,427 668.157,548	40	533.098,91 668.162,436	4.915
40	533.098,91 668.162,436	41	533.098,841 668.163,554	1.12	41	533.098,841 668.163,554	1	533.098,351 668.171,547	8.008					

\*\* Lungimile segmentelor sunt determinate în planul de proiecție Stereo 70 și sunt rotunjite la 1 milimetru.

\*\*\* Distanța dintre puncte este formată din segmente cumulate ce sunt mai mici decât valoarea 1 milimetru.



**DATE DESPRE IMOBILUL NR. 3064**

Oficiul de Cadastru și Publicitate Imobiliară SUCEAVA  
Biroul de Cadastru și Publicitate Imobiliară Campulung Moldovenesc

**A. Partea I. Descrierea imobilului**

TEREN Intravilan

Adresa: Loc. Pojorâta, Jud. Suceava, Loc numit PUTNA

Nr. Crt	Nr cadastral Nr. topografic	Suprafața* (mp)	Observații / Referințe
A1		107	Sector cadastral:45 Teren neimprejmuit; Drum

**B. Partea II. Proprietari și acte**

Inscrieri privitoare la dreptul de proprietate și alte drepturi reale		Referințe
<b>3064 / 08/12/2022</b>		
Act Normativ nr. Lege nr. 7, din 13/03/1996 emis de Parlamentul României;		
B1	Inscrierea provizorie, drept de PROPRIETATE, dobandit prin Lege, cota actuala 1/1 1) COMUNA POJORÂTA, CIF:4441425	A1

**C. Partea III. SARCINI .**

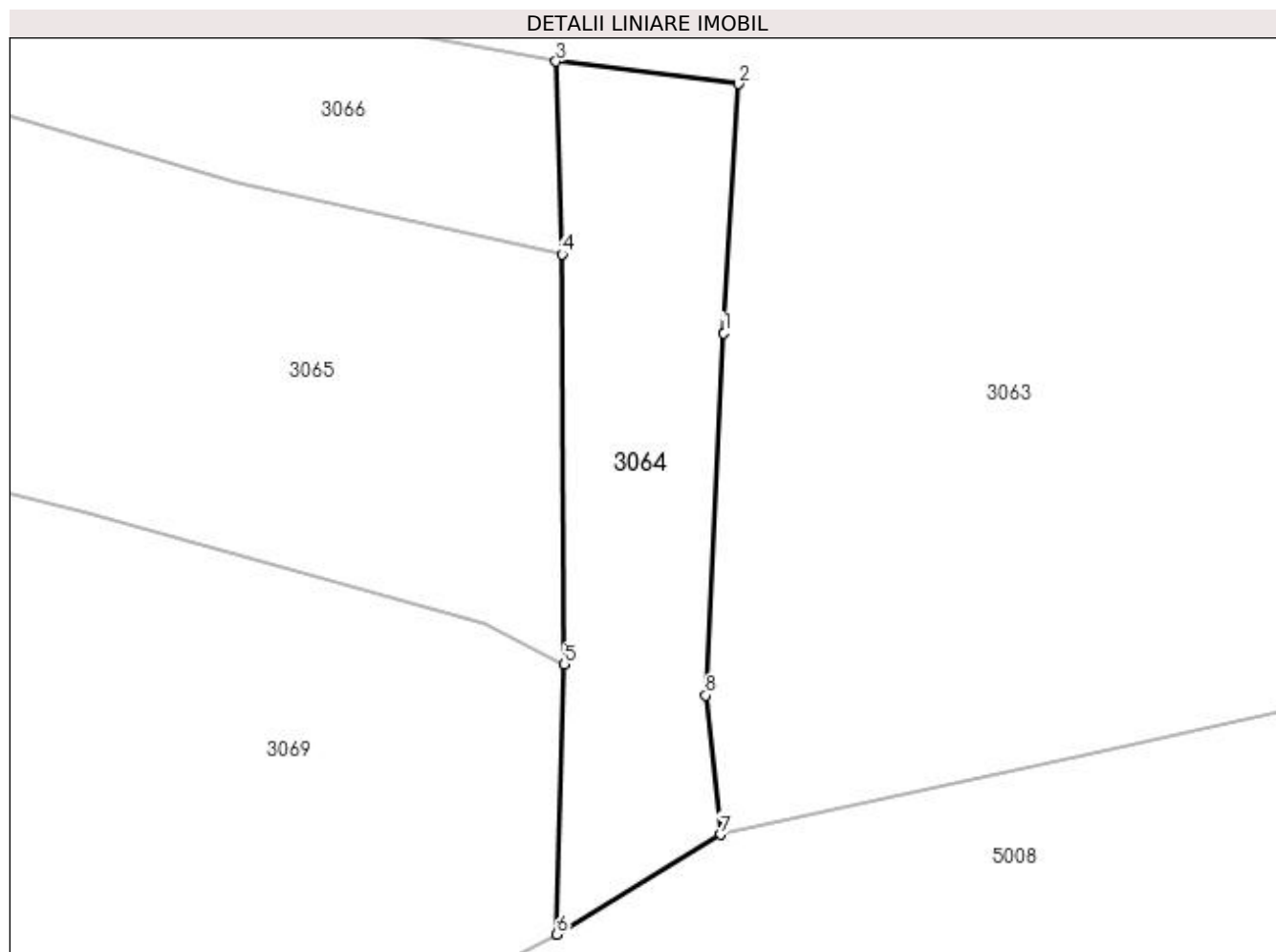
Inscrieri privind dezmembramintele dreptului de proprietate, drepturi reale de garanție și sarcini	Referințe
NU SUNT	

## Anexa Nr. 1 La Partea I

## Teren

Nr cadastral	Suprafața (mp)*	Observații / Referințe
	107	Drum

\* Suprafața este determinată în planul de proiecție Stereo 70.



## Date referitoare la teren

Crt	Categorie folosință	Intra vilan	Suprafața (mp)	Tarla	Parcelă	Nr. topo	Observații / Referințe
1	drum	DA	107	-	-	-	

## Lungime Segmente

1) Valorile lungimilor segmentelor sunt obținute din proiecție în plan.

Punct început	X / Y	Punct sfârșit	X / Y	Lungime segment (** (m)
1	533.068,133 668.165,149	2	533.068,546 668.172,339	7.202
2	533.068,546 668.172,339	3	533.063,293 668.172,987	5.293
3	533.063,293 668.172,987	4	533.063,462 668.167,425	5.565
4	533.063,462 668.167,425	5	533.063,535 668.155,594	11.831
5	533.063,535 668.155,594	6	533.063,315 668.147,803	7.794

Punct început	X / Y	Punct sfârșit	X / Y	Lungime segment (** (m)
6	533.063,315 668.147,803	7	533.068,042 668.150,677	5.532
7	533.068,042 668.150,677	8	533.067,611 668.154,697	4.043
8	533.067,611 668.154,697	1	533.068,133 668.165,149	10.465

\*\* Lungimile segmentelor sunt determinate în planul de proiecție Stereo 70 și sunt rotunjite la 1 milimetru.

\*\*\* Distanța dintre puncte este formată din segmente cumulate ce sunt mai mici decât valoarea 1 milimetru.





**DATE DESPRE IMOBILUL NR. 3065**

Oficiul de Cadastru și Publicitate Imobiliară SUCEAVA  
Biroul de Cadastru și Publicitate Imobiliară Campulung Moldovenesc

**A. Partea I. Descrierea imobilului**

TEREN Intravilan

Adresa: Loc. Pojorâta, Calea Bucovinei, Nr. 298, 300, Jud. Suceava

Nr. Crt	Nr cadastral Nr. topografic	Suprafața* (mp)	Observații / Referințe
A1	30200	742	Sector cadastral:45 Teren imprejmuit; Provenit din CF 30200, nr. cad. 30200

**Construcții**

Crt	Nr cadastral Nr. topografic	Adresa	Observații / Referințe
A1.1		Loc. Pojorâta, Calea Bucovinei, Nr. 298, 300, Jud. Suceava	Nr. niveluri:2; S. construita la sol:42 mp; S. construita desfasurata:84 mp; Casă de locuit, P+M
A1.2		Loc. Pojorâta, Calea Bucovinei, Nr. 298, 300, Jud. Suceava	Nr. niveluri:2; S. construita la sol:44 mp; S. construita desfasurata:88 mp; Casă de locuit, P+M
A1.3		Loc. Pojorâta, Calea Bucovinei, Nr. 298, 300, Jud. Suceava	Nr. niveluri:1; S. construita la sol:19 mp; S. construita desfasurata:19 mp; Anexă, P
A1.4		Loc. Pojorâta, Calea Bucovinei, Nr. 298, 300, Jud. Suceava	Nr. niveluri:1; S. construita la sol:24 mp; S. construita desfasurata:24 mp; Anexă, P
A1.5		Loc. Pojorâta, Calea Bucovinei, Nr. 298, 300, Jud. Suceava	Nr. niveluri:1; S. construita la sol:19 mp; S. construita desfasurata:19 mp; Anexă, P

**B. Partea II. Proprietari și acte**

Inscrieri privitoare la dreptul de proprietate și alte drepturi reale		Referințe
<b>4514 / 04/08/2009</b>		
Act Notarial nr. 1649, din 31/07/2009 emis de BNP DORINA ROTARU;		
B1	Intabulare, drept de PROPRIETATE, dobandit prin Conventie, cota actuala 1/1 1) ABABEI TEODOR-LUCIAN 2) OTILIA MARIANA PANTAZA, LIPSĂ CNP	A1
<b>3065 / 08/12/2022</b>		
Act Administrativ nr. Adeverință nr.1700, din 02/11/2022 emis de Primăria Comunei Pojorâta;		
B3	Intabulare, drept de PROPRIETATE, dobandit prin Lege, cota actuala 1/1 1) ABABEI TEODOR-LUCIAN 2) OTILIA MARIANA PANTAZA, LIPSĂ CNP	A1.1, A1.2, A1.3, A1.4, A1.5

**C. Partea III. SARCINI**

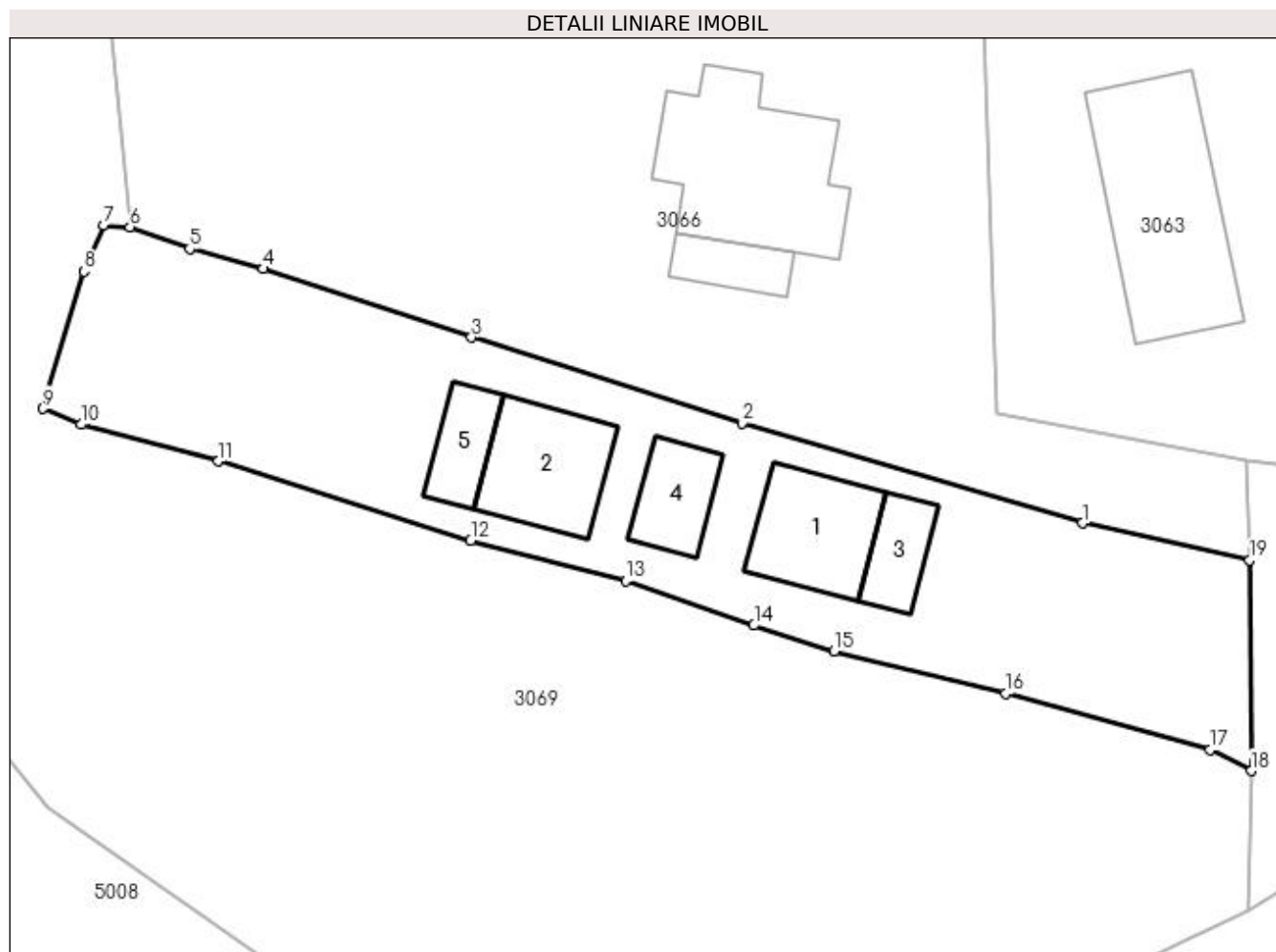
Inscrieri privind dezmembramintele dreptului de proprietate, drepturi reale de garanție și sarcini		Referințe
<b>7180 / 19/05/2015</b>		
Act Notarial nr. 1338, din 18/05/2015 emis de Zaharia Camelia Manuela;		
C1	se noteaza declaratia autentica nr.1338/18.05.2015 emisa de Notar public Zaharia Camelia Manuela	A1

## Anexa Nr. 1 La Partea I

## Teren

Nr cadastral	Suprafața (mp)*	Observații / Referințe
30200	742	Provenit din CF 30200, nr. cad. 30200

\* Suprafața este determinată în planul de proiecție Stereo 70.



## Date referitoare la teren

Crt	Categorie folosință	Intra vilan	Suprafața (mp)	Tarla	Parcelă	Nr. topo	Observații / Referințe
1	curți constructii	DA	290	-	-	-	
2	faneata	DA	452	-	-	-	

## Date referitoare la construcții

Crt	Număr	Destinație construcție	Supraf. (mp)	Situație juridică	Observații / Referințe
A1.1		construcții de locuințe	42	Cu acte	Nr. niveluri:2; S. construita la sol:42 mp; S. construita desfasurata:84 mp; Casă de locuit, P+M
A1.2		construcții de locuințe	44	Cu acte	Nr. niveluri:2; S. construita la sol:44 mp; S. construita desfasurata:88 mp; Casă de locuit, P+M
A1.3		construcții anexa	19	Cu acte	Nr. niveluri:1; S. construita la sol:19 mp; S. construita desfasurata:19 mp; Anexă, P
A1.4		construcții anexa	24	Cu acte	Nr. niveluri:1; S. construita la sol:24 mp; S. construita desfasurata:24 mp; Anexă, P
A1.5		construcții anexa	19	Cu acte	Nr. niveluri:1; S. construita la sol:19 mp; S. construita desfasurata:19 mp; Anexă, P

**Lungime Segmente**

1) Valorile lungimilor segmentelor sunt obținute din proiecție în plan.

Punct început	X / Y	Punct sfârșit	X / Y	Lungime segment (** (m)
1	533.054,066 668.169,486	2	533.034,97 668.175,094	19.902
2	533.034,97 668.175,094	3	533.019,805 668.179,907	15.91
3	533.019,805 668.179,907	4	533.008,129 668.183,754	12.293
4	533.008,129 668.183,754	5	533.003,993 668.184,863	4.282
5	533.003,993 668.184,863	6	533.000,644 668.186,085	3.565
6	533.000,644 668.186,085	7	532.999,157 668.186,206	1.492
7	532.999,157 668.186,206	8	532.998,071 668.183,596	2.827
8	532.998,071 668.183,596	9	532.995,771 668.175,913	8.02
9	532.995,771 668.175,913	10	532.997,888 668.175,011	2.301
10	532.997,888 668.175,011	11	533.005,602 668.172,955	7.983
11	533.005,602 668.172,955	12	533.019,754 668.168,506	14.835
12	533.019,754 668.168,506	13	533.028,444 668.166,264	8.975
13	533.028,444 668.166,264	14	533.035,641 668.163,761	7.62
14	533.035,641 668.163,761	15	533.040,122 668.162,314	4.709
15	533.040,122 668.162,314	16	533.049,779 668.159,95	9.942
16	533.049,779 668.159,95	17	533.061,23 668.156,776	11.883
17	533.061,23 668.156,776	18	533.063,535 668.155,594	2.59
18	533.063,535 668.155,594	19	533.063,462 668.167,425	11.831
19	533.063,462 668.167,425	1	533.054,066 668.169,486	9.619

\*\* Lungimile segmentelor sunt determinate în planul de proiecție Stereo 70 și sunt rotunjite la 1 milimetru.

\*\*\* Distanța dintre puncte este formată din segmente cumulate ce sunt mai mici decât valoarea 1 milimetru.



**DATE DESPRE IMOBILUL NR. 3066**

Oficiul de Cadastru și Publicitate Imobiliară SUCEAVA  
Biroul de Cadastru și Publicitate Imobiliară Campulung Moldovenesc

**A. Partea I. Descrierea imobilului**

TEREN Intravilan

Adresa: Loc. Pojorâta, Calea Bucovinei, Nr. 302, Jud. Suceava

Nr. Crt	Nr cadastral Nr. topografic	Suprafața* (mp)	Observații / Referințe
A1	32532	1.125	Sector cadastral:45 Teren neimprejmuit; Provenit din CF 32532, nr. cad. 32532

**Construcții**

Crt	Nr cadastral Nr. topografic	Adresa	Observații / Referințe
A1.1		Loc. Pojorâta, Calea Bucovinei, Nr. 302, Jud. Suceava	Nr. niveluri:2; S. construita la sol:82 mp; S. construita desfasurata:164 mp; Casă de locuit, P+M
A1.2		Loc. Pojorâta, Calea Bucovinei, Nr. 302, Jud. Suceava	Nr. niveluri:1; S. construita la sol:17 mp; S. construita desfasurata:17 mp; Anexă, P

**B. Partea II. Proprietari și acte**

Inscrieri privitoare la dreptul de proprietate și alte drepturi reale		Referințe
<b>11023 / 30/07/2015</b>		
Act Notarial nr. 2056, din 29/07/2015 emis de Rotaru Dorina;		
B1	Intabulare, drept de PROPRIETATE, dobandit prin Conventie, cota actuala 1084/1125 1) MARUSAC GABRIEL-LIVIU 2) MARUSAC VASILICA-DANIELA	A1
<b>3066 / 08/12/2022</b>		
Act Normativ nr. Lege nr. 7, din 13/03/1996 emis de Parlamentul României;		
B2	Intabulare, drept de PROPRIETATE, dobandit prin Lege, cota actuala 41/1125 1) NEIDENTIFICAT NEIDENTIFICAT	A1
Act Administrativ nr. Adeverință nr. 1084, din 24/10/2022 emis de Primăria Comunei Pojorâta;		
B3	Se notează posesia faptică în favoarea lui 1) MARUSAC GABRIEL-LIVIU 2) MARUSAC VASILICA-DANIELA	A1
Act Administrativ nr. Adeverință nr.1700, din 02/11/2022 emis de Primăria Comunei Pojorâta;		
B4	Intabulare, drept de PROPRIETATE, dobandit prin Lege, cota actuala 1/1 1) MARUSAC GABRIEL-LIVIU 2) MARUSAC VASILICA-DANIELA	A1.1, A1.2

**C. Partea III. SARCINI .**

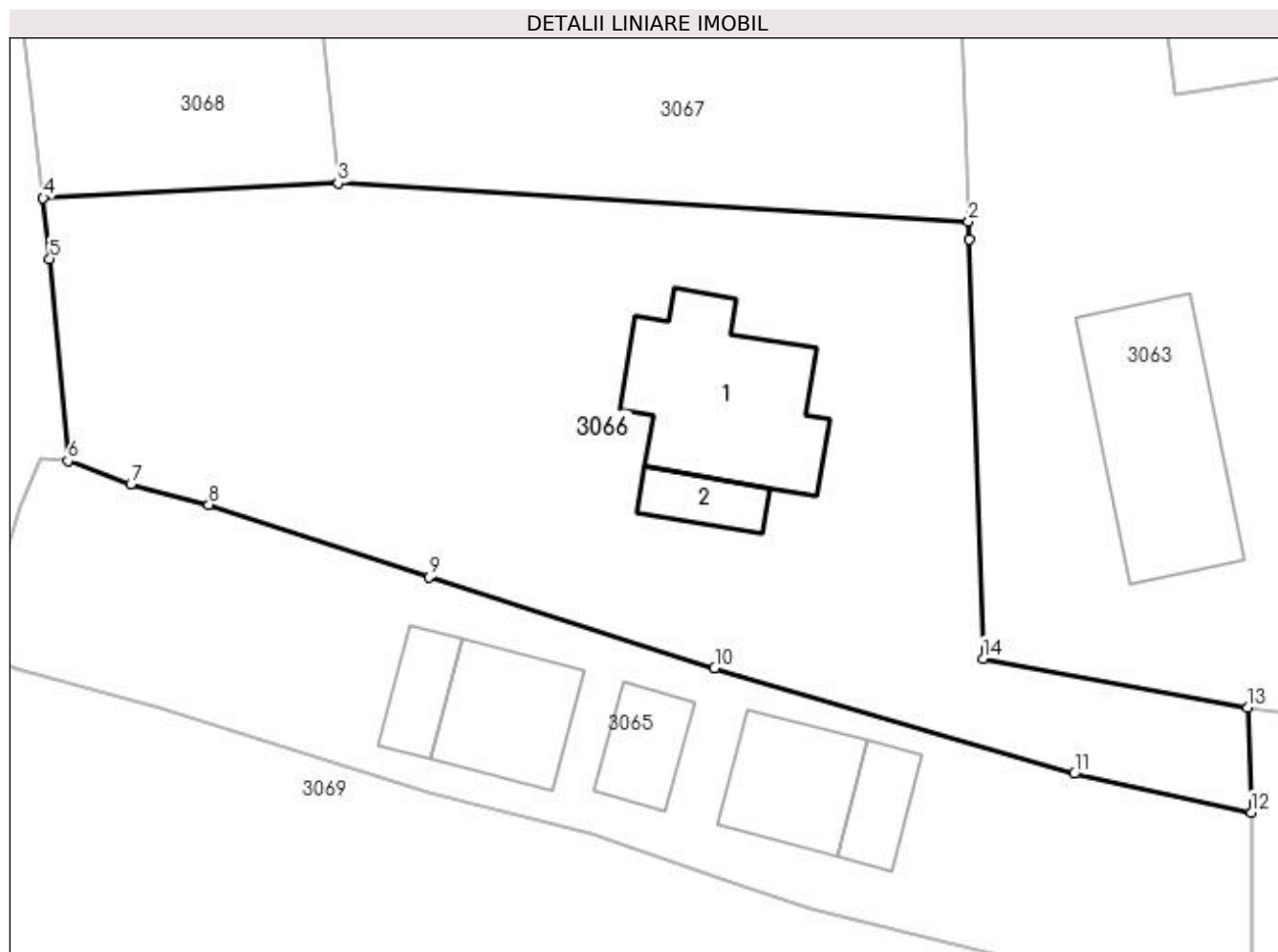
Inscrieri privind dezmembramintele dreptului de proprietate, drepturi reale de garanție și sarcini	Referințe
NU SUNT	

## Anexa Nr. 1 La Partea I

## Teren

Nr cadastral	Suprafața (mp)*	Observații / Referințe
32532	1.125	Provenit din CF 32532, nr. cad. 32532

\* Suprafața este determinată în planul de proiecție Stereo 70.



## Date referitoare la teren

Crt	Categorie folosință	Intra vilan	Suprafața (mp)	Tarla	Parcelă	Nr. topo	Observații / Referințe
1	curți constructii	DA	416	-	-	-	
2	faneata	DA	709	-	-	-	

## Date referitoare la construcții

Crt	Număr	Destinație construcție	Supraf. (mp)	Situație juridică	Observații / Referințe
A1.1		construcții de locuințe	82	Cu acte	Nr. niveluri:2; S. construita la sol:82 mp; S. construita desfasurata:164 mp; Casă de locuit, P+M
A1.2		construcții anexa	17	Cu acte	Nr. niveluri:1; S. construita la sol:17 mp; S. construita desfasurata:17 mp; Anexă, P

## Lungime Segmente

1) Valorile lungimilor segmentelor sunt obținute din proiecție în plan.

Punct început	X / Y	Punct sfârșit	X / Y	Lungime segment (** (m)
1	533.048,482 668.197,852	2	533.048,451 668.198,779	0.928
2	533.048,451 668.198,779	3	533.014,991 668.200,816	33.522

Punct început	X / Y	Punct sfârșit	X / Y	Lungime segment (** (m)
3	533.014,991 668.200,816	4	532.999,327 668.200,043	15.683
4	532.999,327 668.200,043	5	532.999,671 668.196,814	3.247
5	532.999,671 668.196,814	6	533.000,644 668.186,085	10.773
6	533.000,644 668.186,085	7	533.003,993 668.184,863	3.565
7	533.003,993 668.184,863	8	533.008,129 668.183,754	4.282
8	533.008,129 668.183,754	9	533.019,805 668.179,907	12.293
9	533.019,805 668.179,907	10	533.034,97 668.175,094	15.91
10	533.034,97 668.175,094	11	533.054,066 668.169,486	19.902
11	533.054,066 668.169,486	12	533.063,462 668.167,425	9.619
12	533.063,462 668.167,425	13	533.063,293 668.172,987	5.565
13	533.063,293 668.172,987	14	533.049,228 668.175,601	14.306
14	533.049,228 668.175,601	1	533.048,482 668.197,852	22.264

\*\* Lungimile segmentelor sunt determinate în planul de proiecție Stereo 70 și sunt rotunjite la 1 milimetru.

\*\*\* Distanța dintre puncte este formată din segmente cumulate ce sunt mai mici decât valoarea 1 milimetru.





**DATE DESPRE IMOBILUL NR. 3067**

Oficiul de Cadastru și Publicitate Imobiliară SUCEAVA  
Biroul de Cadastru și Publicitate Imobiliară Câmpulung Moldovenesc

**A. Partea I. Descrierea imobilului**

TEREN Intravilan

Adresa: Loc. Pojorâta, Jud. Suceava, Loc numit PUTNA

Nr. Crt	Nr cadastral Nr. topografic	Suprafața* (mp)	Observații / Referințe
A1	32530	945	Sector cadastral:45 Teren neimprejmuit; Provenit din CF 32530, nr. cad. 32530

**B. Partea II. Proprietari și acte**

Inscrieri privitoare la dreptul de proprietate și alte drepturi reale	Referințe
<b>11022 / 30/07/2015</b>	
Hotarare Judecatoreasca nr. 350, din 03/03/2015 emis de Judecătoria Câmpulung Moldovenesc (hotarare judecatoreasca nr. 239/30-09-2014 emis de Judecătoria Câmpulung Moldovenesc;);	
B1	A1
Intabulare, drept de PROPRIETATE, dobandit prin Hotarare Judecatoreasca, cota actuala 1/1	
1) SPÎNU ELENA	
2) SPÎNU EUSEBIU	

**C. Partea III. SARCINI .**

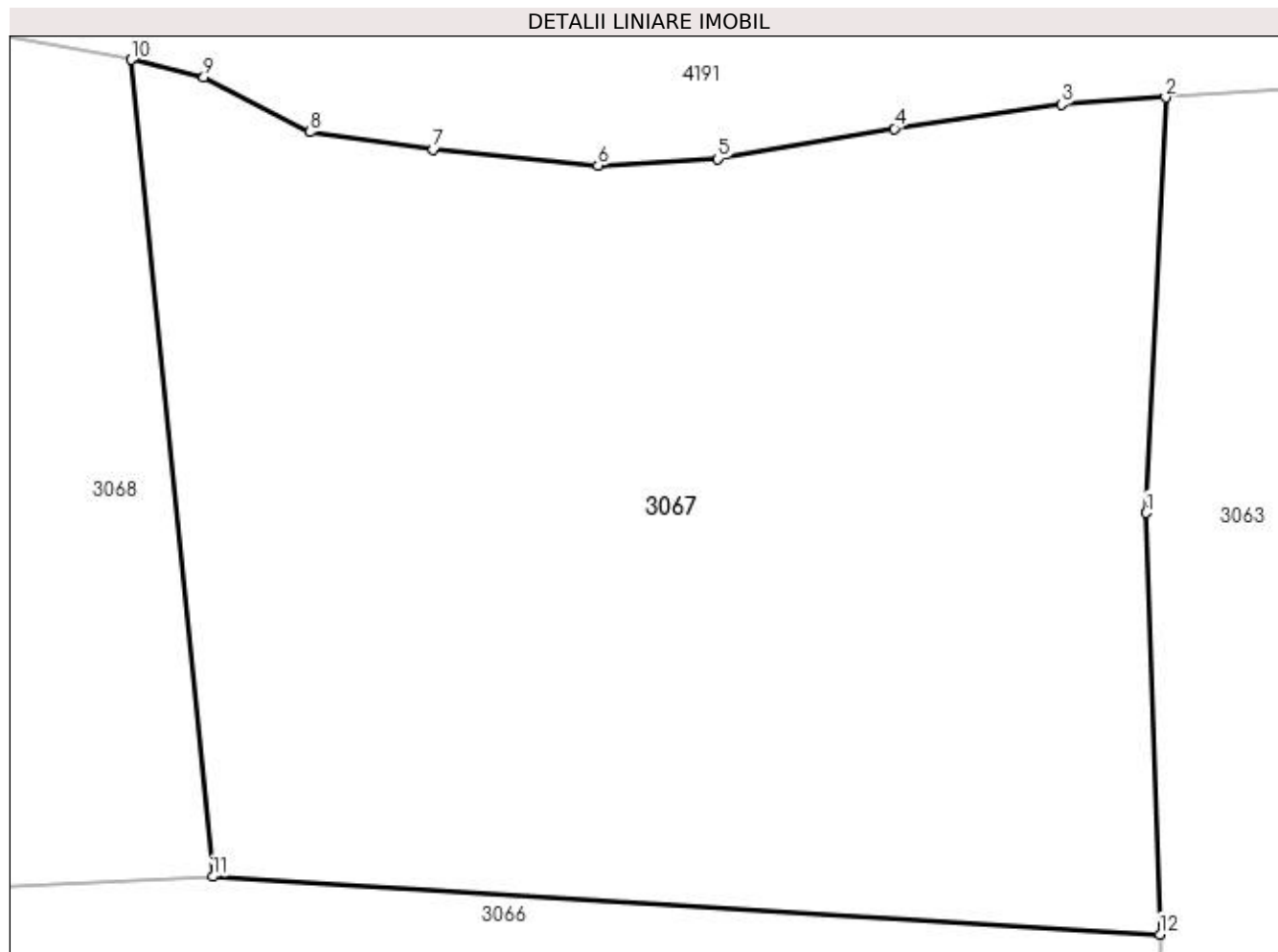
Inscrieri privind dezmembramintele dreptului de proprietate, drepturi reale de garanție și sarcini	Referințe
NU SUNT	

## Anexa Nr. 1 La Partea I

## Teren

Nr cadastral	Suprafața (mp)*	Observații / Referințe
32530	945	Provenit din CF 32530, nr. cad. 32530

\* Suprafața este determinată în planul de proiecție Stereo 70.



## Date referitoare la teren

Crt	Categorie folosință	Intra vilan	Suprafața (mp)	Tarla	Parcelă	Nr. topo	Observații / Referințe
1	faneata	DA	945	-	-	-	

## Lungime Segmente

1) Valorile lungimilor segmentelor sunt obținute din proiecție în plan.

Punct început	X / Y	Punct sfârșit	X / Y	Lungime segment (** (m)
1	533.047,952 668.213,664	2	533.048,65 668.228,341	14.694
2	533.048,65 668.228,341	3	533.044,969 668.228,084	3.69
3	533.044,969 668.228,084	4	533.039,065 668.227,237	5.964
4	533.039,065 668.227,237	5	533.032,819 668.226,168	6.337
5	533.032,819 668.226,168	6	533.028,601 668.225,939	4.224

Punct început	X / Y	Punct sfârșit	X / Y	Lungime segment (** (m)
6	533.028,601 668.225,939	7	533.022,774 668.226,488	5.853
7	533.022,774 668.226,488	8	533.018,431 668.227,112	4.388
8	533.018,431 668.227,112	9	533.014,671 668.229,047	4.229
9	533.014,671 668.229,047	10	533.012,115 668.229,67	2.631
10	533.012,115 668.229,67	11	533.014,991 668.200,816	28.997
11	533.014,991 668.200,816	12	533.048,451 668.198,779	33.522
12	533.048,451 668.198,779	1	533.047,952 668.213,664	14.893

\*\* Lungimile segmentelor sunt determinate în planul de proiecție Stereo 70 și sunt rotunjite la 1 milimetru.

\*\*\* Distanța dintre puncte este formată din segmente cumulate ce sunt mai mici decât valoarea 1 milimetru.



**DATE DESPRE IMOBILUL NR. 3068**

Oficiul de Cadastru și Publicitate Imobiliară SUCEAVA  
 Biroul de Cadastru și Publicitate Imobiliară Campulung Moldovenesc

**A. Partea I. Descrierea imobilului**

TEREN Intravilan

Adresa: Loc. Pojorâta, Jud. Suceava, Loc numit PUTNA

Nr. Crt	Nr cadastral Nr. topografic	Suprafața* (mp)	Observații / Referințe
A1	32531	500	Sector cadastral:45 Teren neimprejmuț; Provenit din CF 32531, nr. cad. 32531

**B. Partea II. Proprietari și acte**

Inscrieri privitoare la dreptul de proprietate și alte drepturi reale		Referințe
<b>14413 / 21/10/2020</b>		
Act Notarial nr. Contract de vânzare cumpărare aut. cu nr. 784, din 20/10/2020 emis de Hausi Irina Sabina;		
B1	Intabulare, drept de PROPRIETATE, dobândit prin Convenție, cota actuala 1/1 1) MARUSAC GABRIEL-LIVIU 2) MARUSAC VASILICA-DANIELA	A1

**C. Partea III. SARCINI .**

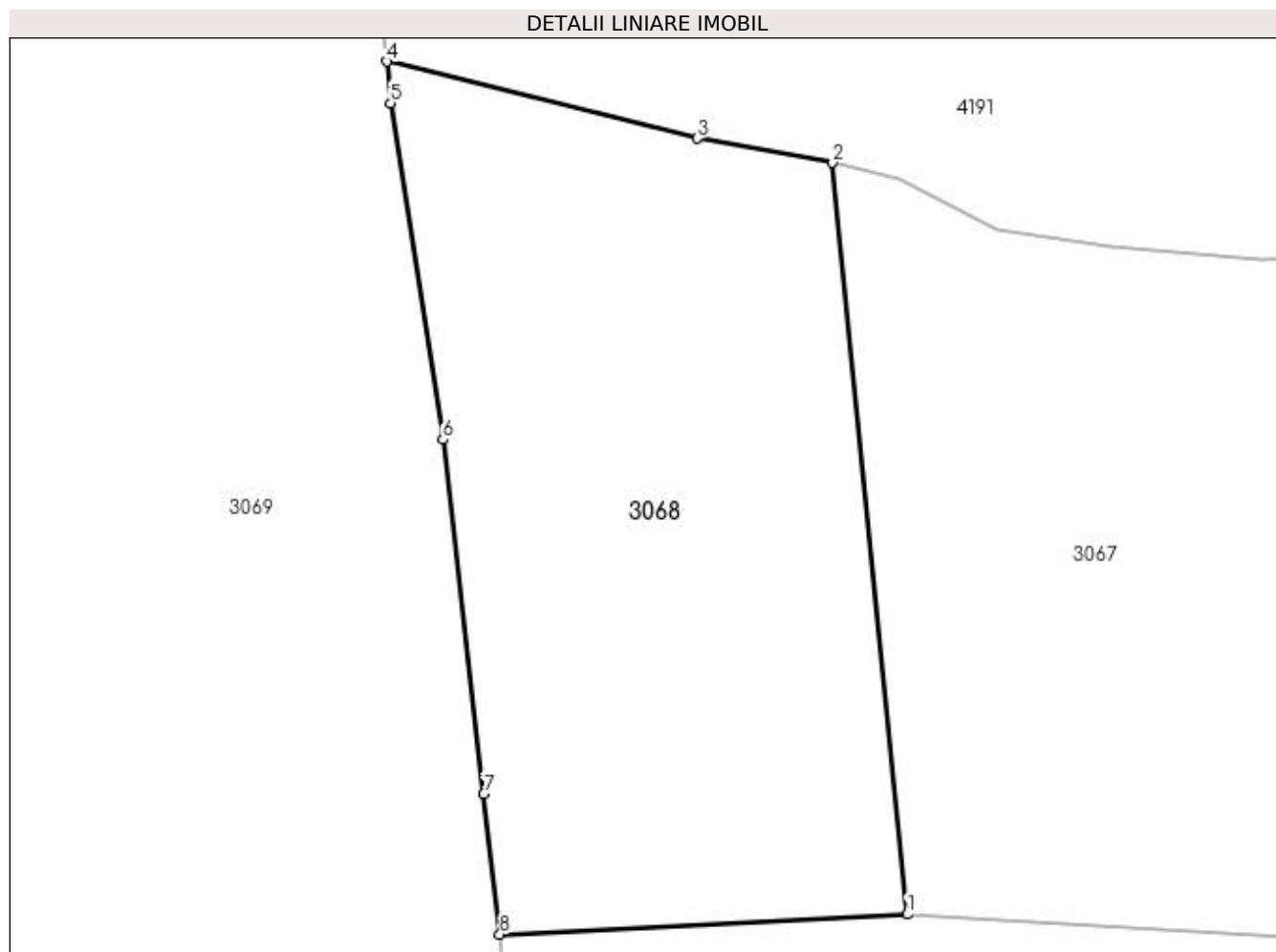
Inscrieri privind dezmembramintele dreptului de proprietate, drepturi reale de garanție și sarcini	Referințe
NU SUNT	

## Anexa Nr. 1 La Partea I

## Teren

Nr cadastral	Suprafața (mp)*	Observații / Referințe
32531	500	Provenit din CF 32531, nr. cad. 32531

\* Suprafața este determinată în planul de proiecție Stereo 70.



## Date referitoare la teren

Crt	Categorie folosință	Intravilan	Suprafața (mp)	Tarla	Parcelă	Nr. topo	Observații / Referințe
1	faneata	DA	500	-	-	-	

## Lungime Segmente

1) Valorile lungimilor segmentelor sunt obținute din proiecție în plan.

Punct început	X / Y	Punct sfârșit	X / Y	Lungime segment (** (m)
1	533.014,991 668.200,816	2	533.012,115 668.229,67	28.997
2	533.012,115 668.229,67	3	533.006,91 668.230,611	5.289
3	533.006,91 668.230,611	4	532.994,98 668.233,565	12.29
4	532.994,98 668.233,565	5	532.995,132 668.231,971	1.601
5	532.995,132 668.231,971	6	532.997,135 668.219,042	13.083

Punct început	X / Y	Punct sfârșit	X / Y	Lungime segment (** (m)
6	532.997,135 668.219,042	7	532.998,715 668.205,43	13.703
7	532.998,715 668.205,43	8	532.999,327 668.200,043	5.422
8	532.999,327 668.200,043	1	533.014,991 668.200,816	15.683

\*\* Lungimile segmentelor sunt determinate în planul de proiecție Stereo 70 și sunt rotunjite la 1 milimetru.

\*\*\* Distanța dintre puncte este formată din segmente cumulate ce sunt mai mici decât valoarea 1 milimetru.





**DATE DESPRE IMOBILUL NR. 3069**

Oficiul de Cadastru și Publicitate Imobiliară SUCEAVA  
Biroul de Cadastru și Publicitate Imobiliară Campulung Moldovenesc

**A. Partea I. Descrierea imobilului**

TEREN Intravilan

Adresa: Loc. Pojorâta, Jud. Suceava, Loc numit PUTNA

Nr. Crt	Nr cadastral Nr. topografic	Suprafața* (mp)	Observații / Referințe
A1	31343	6.554	Sector cadastral:45 Teren neimprejmuit; Provenit din CF 31343, nr. cad. 31343, CF 31233, 30209, nr. top. 501, 502, 503, 505, CF 31149, nr.top. 504/1

**B. Partea II. Proprietari și acte**

Inscrieri privitoare la dreptul de proprietate și alte drepturi reale	Referințe
<b>17331 / 10/10/2019</b>	
Act Notarial nr. 52, din 09/10/2019 emis de Scraba Luminita Doru Paul;	
B1	A1
Intabulare, drept de PROPRIETATE, dobandit prin Succesiune, cota actuala 3/8 1) <b>BLIDAR ELENA</b>	
<b>17336 / 10/10/2019</b>	
Act Notarial nr. 53, din 09/10/2019 emis de Scraba Luminita Doru Paul;	
B2	A1
Intabulare, drept de PROPRIETATE, dobandit prin Succesiune, cota actuala 5/8 1) <b>BLIDAR ELENA</b>	

**C. Partea III. SARCINI .**

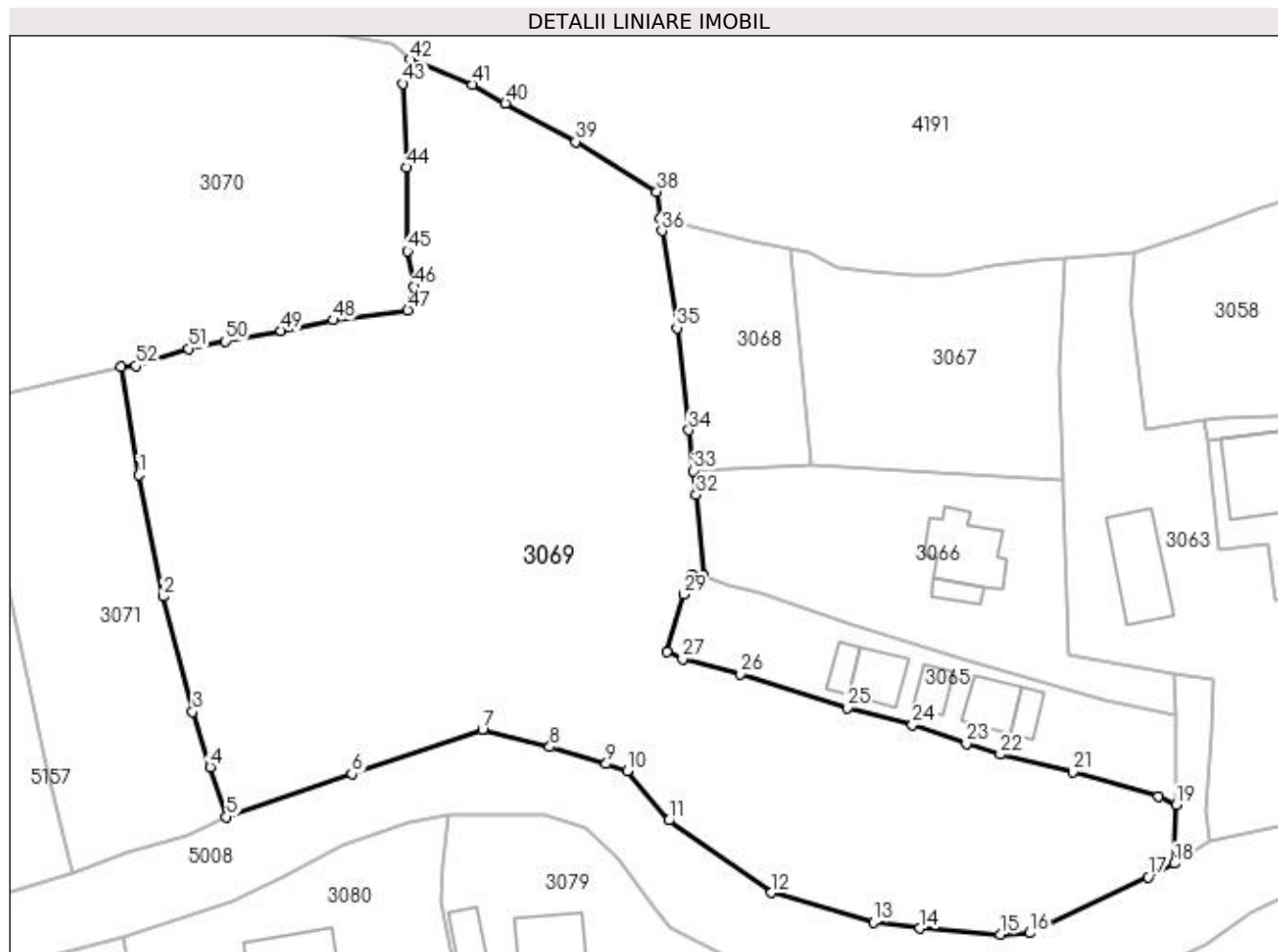
Inscrieri privind dezmembramintele dreptului de proprietate, drepturi reale de garanție și sarcini	Referințe
NU SUNT	

## Anexa Nr. 1 La Partea I

## Teren

Nr cadastral	Suprafața (mp)*	Observații / Referințe
31343	6.554	Provenit din CF 31343, nr. cad. 31343, CF 31233, 30209, nr. top. 501, 502, 503, 505, CF 31149, nr.top. 504/1

\* Suprafața este determinată în planul de proiecție Stereo 70.



## Date referitoare la teren

Crt	Categorie folosință	Intra vilan	Suprafața (mp)	Tarla	Parcelă	Nr. topo	Observații / Referințe
1	faneata	DA	6.554	-	-	-	

## Lungime Segmente

1) Valorile lungimilor segmentelor sunt obținute din proiecție în plan.

Punct început	X / Y	Punct sfârșit	X / Y	Lungime segment	Punct început	X / Y	Punct sfârșit	X / Y	Lungime segment	Punct început	X / Y	Punct sfârșit	X / Y	Lungime segment
1	532.925,56 668.199,474	2	532.928,759 668.183,323	16.465	2	532.928,759 668.183,323	3	532.932,701 668.167,997	15.825	3	532.932,701 668.167,997	4	532.934,976 668.160,604	7.735
4	532.934,976 668.160,604	5	532.937,197 668.153,992	6.975	5	532.937,197 668.153,992	6	532.953,874 668.159,703	17.628	6	532.953,874 668.159,703	7	532.971,24 668.165,609	18.343
7	532.971,24 668.165,609	8	532.980,219 668.163,321	9.266	8	532.980,219 668.163,321	9	532.987,711 668.161,057	7.827	9	532.987,711 668.161,057	10	532.990,552 668.160,144	2.984
10	532.990,552 668.160,144	11	532.996,067 668.153,53	8.612	11	532.996,067 668.153,53	12	533.009,692 668.143,914	16.677	12	533.009,692 668.143,914	13	533.023,259 668.140,015	14.116
13	533.023,259 668.140,015	14	533.029,459 668.139,159	6.259	14	533.029,459 668.139,159	15	533.040,115 668.138,378	10.685	15	533.040,115 668.138,378	16	533.044,06 668.138,559	3.949

Punct început	X / Y	Punct sfârșit	X / Y	Lungime segment	Punct început	X / Y	Punct sfârșit	X / Y	Lungime segment	Punct început	X / Y	Punct sfârșit	X / Y	Lungime segment
16	533.044,06 668.138,559	17	533.059,828 668.146,019	17.44 4	17	533.059,828 668.146,019	18	533.063,315 668.147,803	3.917	18	533.063,315 668.147,803	19	533.063,535 668.155,594	7.794
19	533.063,535 668.155,594	20	533.061,23 668.156,776	2.59	20	533.061,23 668.156,776	21	533.049,779 668.159,95	11.88 3	21	533.049,779 668.159,95	22	533.040,122 668.162,314	9.942
22	533.040,122 668.162,314	23	533.035,641 668.163,761	4.709	23	533.035,641 668.163,761	24	533.028,444 668.166,264	7.62	24	533.028,444 668.166,264	25	533.019,754 668.168,506	8.975
25	533.019,754 668.168,506	26	533.005,602 668.172,955	14.83 5	26	533.005,602 668.172,955	27	532.997,888 668.175,011	7.983	27	532.997,888 668.175,011	28	532.995,771 668.175,913	2.301
28	532.995,771 668.175,913	29	532.998,071 668.183,596	8.02	29	532.998,071 668.183,596	30	532.999,157 668.186,206	2.827	30	532.999,157 668.186,206	31	533.000,644 668.186,085	1.492
31	533.000,644 668.186,085	32	532.999,671 668.196,814	10.77 3	32	532.999,671 668.196,814	33	532.999,327 668.200,043	3.247	33	532.999,327 668.200,043	34	532.998,715 668.205,43	5.422
34	532.998,715 668.205,43	35	532.997,135 668.219,042	13.70 3	35	532.997,135 668.219,042	36	532.995,132 668.231,971	13.08 3	36	532.995,132 668.231,971	37	532.994,98 668.233,565	1.601
37	532.994,98 668.233,565	38	532.994,465 668.237,174	3.646	38	532.994,465 668.237,174	39	532.983,638 668.243,813	12.7	39	532.983,638 668.243,813	40	532.974,315 668.248,929	10.63 4
40	532.974,315 668.248,929	41	532.969,967 668.251,407	5.005	41	532.969,967 668.251,407	42	532.961,654 668.254,714	8.947	42	532.961,654 668.254,714	43	532.960,708 668.251,533	3.319
43	532.960,708 668.251,533	44	532.961,16 668.240,373	11.16 9	44	532.961,16 668.240,373	45	532.961,296 668.229,257	11.11 7	45	532.961,296 668.229,257	46	532.962,2 668.224,536	4.807
46	532.962,2 668.224,536	47	532.961,322 668.221,378	3.278	47	532.961,322 668.221,378	48	532.951,401 668.220,082	10.00 5	48	532.951,401 668.220,082	49	532.944,466 668.218,667	7.078
49	532.944,466 668.218,667	50	532.937,005 668.217,279	7.589	50	532.937,005 668.217,279	51	532.932,146 668.216,266	4.963	51	532.932,146 668.216,266	52	532.925,149 668.214,01	7.352
52	532.925,149 668.214,01	53	532.923,176 668.213,902	1.976	53	532.923,176 668.213,902	1	532.925,56 668.199,474	14.62 4					

\*\* Lungimile segmentelor sunt determinate în planul de proiecție Stereo 70 și sunt rotunjite la 1 milimetru.

\*\*\* Distanța dintre puncte este formată din segmente cumulate ce sunt mai mici decât valoarea 1 milimetru.



**DATE DESPRE IMOBILUL NR. 3070**

Oficiul de Cadastru și Publicitate Imobiliară SUCEAVA  
Biroul de Cadastru și Publicitate Imobiliară Campulung Moldovenesc

**A. Partea I. Descrierea imobilului**

TEREN Intravilan

Adresa: Loc. Pojorâta, Jud. Suceava, Loc numit PUTNA

Nr. Crt	Nr cadastral Nr. topografic	Suprafața* (mp)	Observații / Referințe
A1	32450	4.162	Sector cadastral:45 Teren neimprejmuț; Provenit din CF 32450, nr. top. 3141/41, 3143, 506/2

**B. Partea II. Proprietari și acte**

Inscrieri privitoare la dreptul de proprietate și alte drepturi reale		Referințe
<b>2115 / 22/05/1996</b>		
Hotarare Judecatoreasca nr. Sentință Civilă nr. 789, din 10/03/1994 emis de Judecătoria Câmpulung Moldovenesc (nr.1088 din 21 martie 1996 pronuntate de Judecătoria Campulung Mold.);		
B1	Intabulare, drept de PROPRIETATE, dobandit prin Hotarare Judecatoreasca, cota actuala 3182/4162 1) <b>STRĂJERI VALERIA</b>	A1
<b>3070 / 08/12/2022</b>		
Act Normativ nr. Lege nr. 7, din 13/03/1996 emis de Parlamentul României;		
B2	Intabulare, drept de PROPRIETATE, dobandit prin Lege, cota actuala 980/4162 1) <b>NEIDENTIFICAT NEIDENTIFICAT</b>	A1
Act Administrativ nr. Adeverință nr. 1085, din 24/10/2022 emis de Primăria Comunei Pojorâta;		
B3	Se notează posesia faptică în favoarea lui 1) <b>STRĂJERI VALERIA</b>	A1

**C. Partea III. SARCINI .**

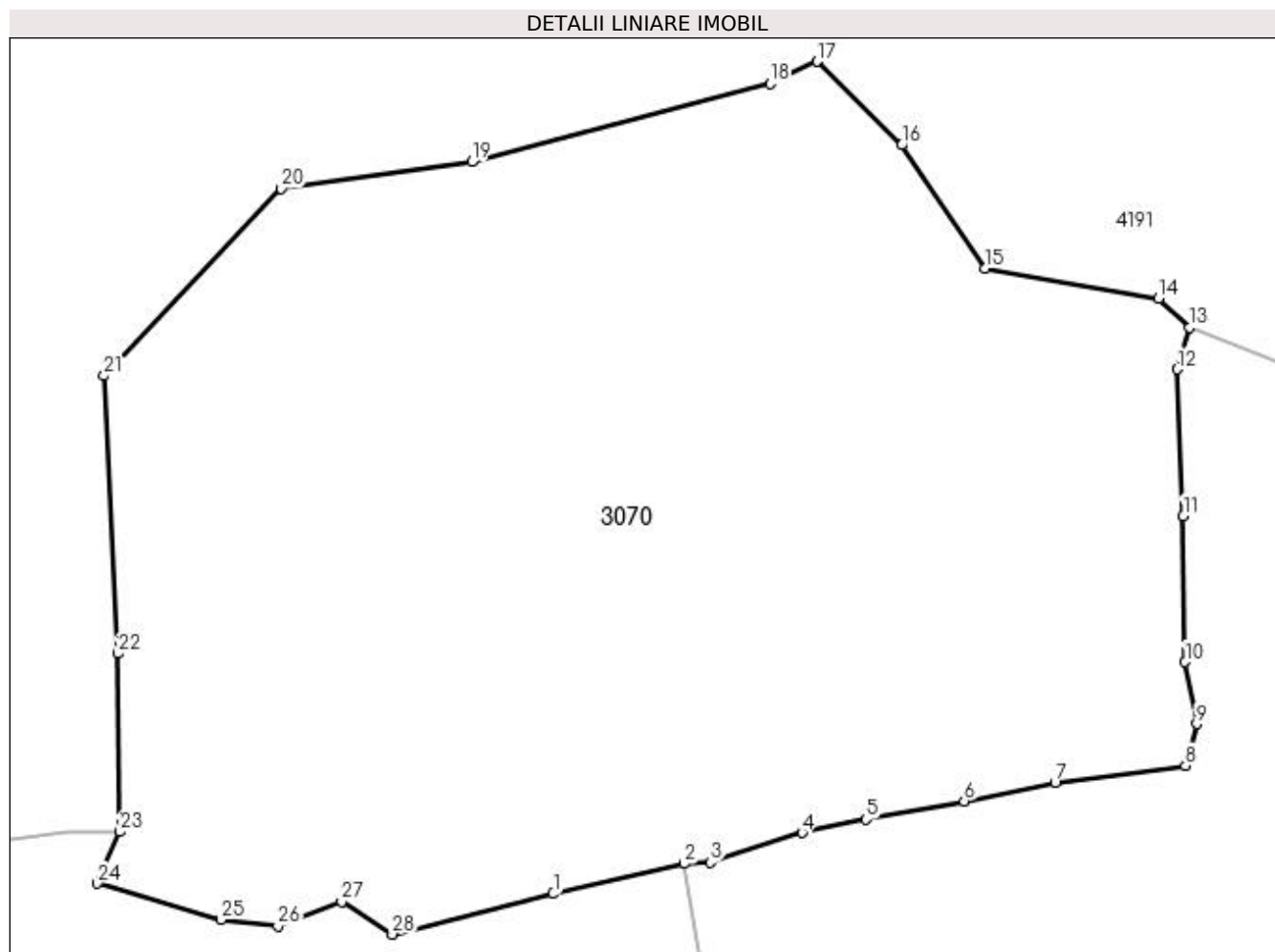
Inscrieri privind dezmembramintele dreptului de proprietate, drepturi reale de garanție și sarcini	Referințe
NU SUNT	

## Anexa Nr. 1 La Partea I

## Teren

Nr cadastral	Suprafața (mp)*	Observații / Referințe
32450	4.162	Provenit din CF 32450, nr. top. 3141/41, 3143, 506/2

\* Suprafața este determinată în planul de proiecție Stereo 70.



## Date referitoare la teren

Crt	Categorie folosință	Intravilan	Suprafața (mp)	Tarla	Parcelă	Nr. topo	Observații / Referințe
1	pasune	DA	4.162	-	-	-	

## Lungime Segmente

1) Valorile lungimilor segmentelor sunt obținute din proiecție în plan.

Punct început	X / Y	Punct sfârșit	X / Y	Lungime segment (** (m)
1	532.913,191 668.211,608	2	532.923,176 668.213,902	10.245
3	532.925,149 668.214,01	4	532.932,146 668.216,266	7.352
5	532.937,005 668.217,279	6	532.944,466 668.218,667	7.589
7	532.951,401 668.220,082	8	532.961,322 668.221,378	10.005
9	532.962,2 668.224,536	10	532.961,296 668.229,257	4.807

Punct început	X / Y	Punct sfârșit	X / Y	Lungime segment (** (m)
2	532.923,176 668.213,902	3	532.925,149 668.214,01	1.976
4	532.932,146 668.216,266	5	532.937,005 668.217,279	4.963
6	532.944,466 668.218,667	7	532.951,401 668.220,082	7.078
8	532.961,322 668.221,378	9	532.962,2 668.224,536	3.278
10	532.961,296 668.229,257	11	532.961,16 668.240,373	11.117

Punct început	X / Y	Punct sfârșit	X / Y	Lungime segment (** (m)
11	532.961,16 668.240,373	12	532.960,708 668.251,533	11.169
13	532.961,654 668.254,714	14	532.959,272 668.256,914	3.243
15	532.946,07 668.259,19	16	532.939,716 668.268,578	11.336
17	532.933,281 668.274,942	18	532.929,692 668.273,283	3.954
19	532.906,996 668.267,304	20	532.892,479 668.265,265	14.659
21	532.879,009 668.251,029	22	532.880,061 668.229,889	21.166
23	532.880,184 668.216,331	24	532.878,479 668.212,399	4.286
25	532.887,912 668.209,632	26	532.892,225 668.209,164	4.338
27	532.897,071 668.211,014	28	532.900,942 668.208,524	4.603

Punct început	X / Y	Punct sfârșit	X / Y	Lungime segment (** (m)
12	532.960,708 668.251,533	13	532.961,654 668.254,714	3.319
14	532.959,272 668.256,914	15	532.946,07 668.259,19	13.397
16	532.939,716 668.268,578	17	532.933,281 668.274,942	9.05
18	532.929,692 668.273,283	19	532.906,996 668.267,304	23.47
20	532.892,479 668.265,265	21	532.879,009 668.251,029	19.599
22	532.880,061 668.229,889	23	532.880,184 668.216,331	13.559
24	532.878,479 668.212,399	25	532.887,912 668.209,632	9.83
26	532.892,225 668.209,164	27	532.897,071 668.211,014	5.187
28	532.900,942 668.208,524	1	532.913,191 668.211,608	12.631

\*\* Lungimile segmentelor sunt determinate în planul de proiecție Stereo 70 și sunt rotunjite la 1 milimetru.

\*\*\* Distanța dintre puncte este formată din segmente cumulate ce sunt mai mici decât valoarea 1 milimetru.





**DATE DESPRE IMOBILUL NR. 3071**

Oficiul de Cadastru și Publicitate Imobiliară SUCEAVA  
Biroul de Cadastru și Publicitate Imobiliară Campulung Moldovenesc

**A. Partea I. Descrierea imobilului**

TEREN Intravilan

Adresa: Loc. Pojorâta, Calea Bucovinei, Nr. 310, Jud. Suceava

Nr. Crt	Nr cadastral Nr. topografic	Suprafața* (mp)	Observații / Referințe
A1	35665	2.553	Sector cadastral:45 Teren neimprejmuit; Provenit din CF 35665, nr. top. 504/20, 507/21, CF 31234, 31235, nr. top. 507/1, 506/1

**B. Partea II. Proprietari și acte**

Inscrieri privitoare la dreptul de proprietate și alte drepturi reale		Referințe
<b>175 / 02/02/2005</b>		
Act Notarial nr. Contract De Vânzare-Cumpărare nr. 789, din 04/03/1997 emis de BNP STELIAN CATARGIU;		
B1	Intabulare, drept de PROPRIETATE, dobandit prin Conventie, cota actuala 1000/2553 1) CIUCUT ANA, LIPSĂ CNP 2) CIUCUT ION, bun comun în devălmășie	A1
<b>3071 / 08/12/2022</b>		
Act Normativ nr. Lege nr. 7, din 13/03/1996 emis de Parlamentul României;		
B2	Intabulare, drept de PROPRIETATE, dobandit prin Lege, cota actuala 1553/2553 1) NEIDENTIFICAT NEIDENTIFICAT	A1
Act Administrativ nr. Adeverință nr. 1086, din 24/10/2022 emis de Primăria Comunei Pojorâta;		
B3	Se notează posesia faptică în favoarea lui 1) CIUCUT ANA, LIPSĂ CNP 2) CIUCUT ION	A1

**C. Partea III. SARCINI**

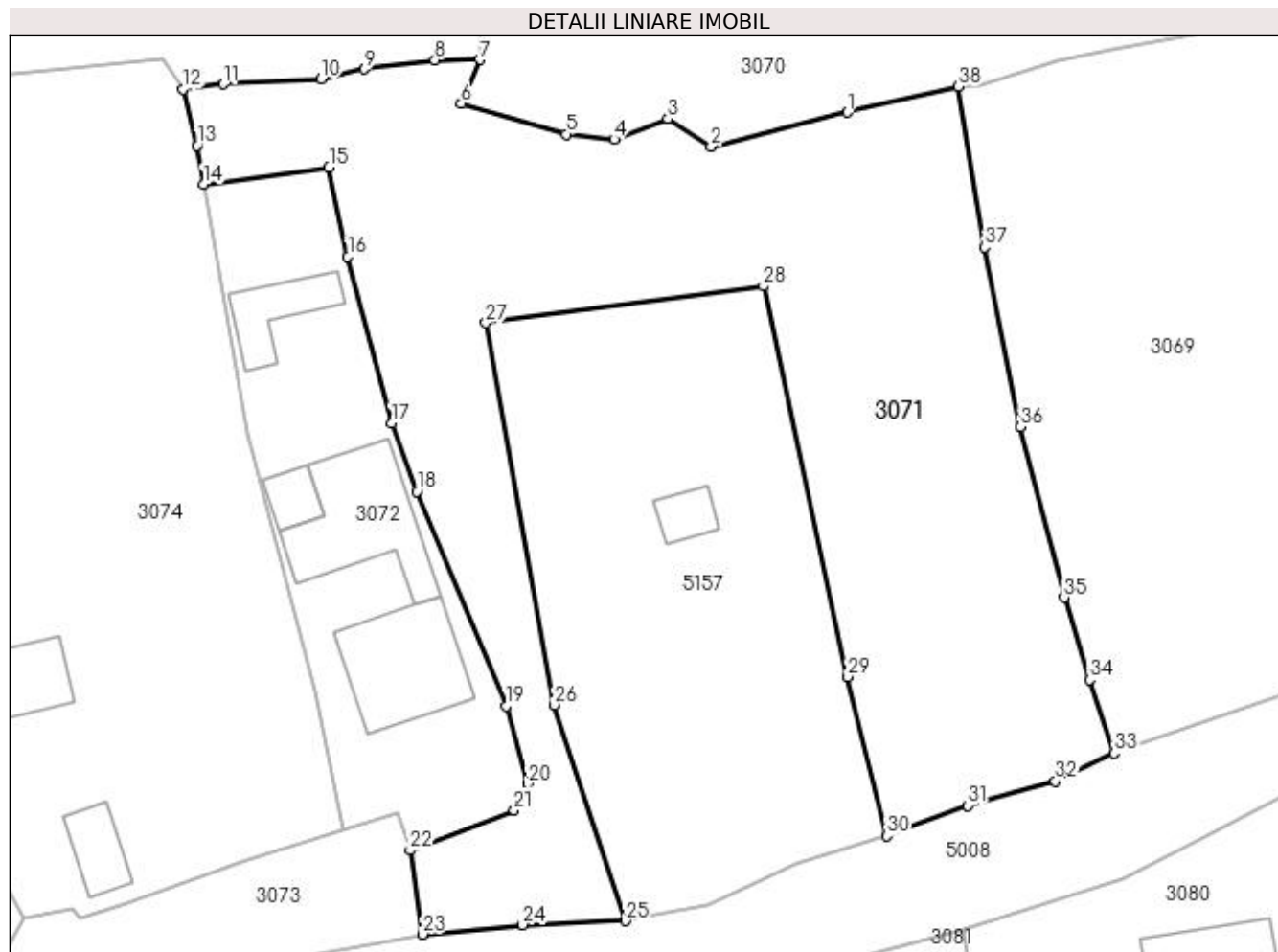
Inscrieri privind dezmembramintele dreptului de proprietate, drepturi reale de garanție și sarcini		Referințe
<b>175 / 02/02/2005</b>		
Act Notarial nr. Contract De Vânzare-Cumpărare nr. 789, din 04/03/1997 emis de BNP STELIAN CATARGIU;		
C1	Intabulare, drept de UZUFRACT VIAGER, cota actuala 1/1 1) CIUCUT DUMITRU 2) CIUCUT FIRUȚA	A1
C2	Intabulare, drept de IPOTECA LEGALA, Valoare:0 reprezentând obligația de întreținere 1) CIUCUT DUMITRU 2) CIUCUT FIRUȚA	A1

## Anexa Nr. 1 La Partea I

## Teren

Nr cadastral	Suprafața (mp)*	Observații / Referințe
35665	2.553	Provenit din CF 35665, nr. top. 504/20, 507/21, CF 31234, 31235, nr. top. 507/1, 506/1

\* Suprafața este determinată în planul de proiecție Stereo 70.



## Date referitoare la teren

Crt	Categorie folosință	Intra vilan	Suprafața (mp)	Tarla	Parcelă	Nr. topo	Observații / Referințe
1	faneata	DA	2.553	-	-	-	

## Lungime Segmente

1) Valorile lungimilor segmentelor sunt obținute din proiecție în plan.

Punct început	X / Y	Punct sfârșit	X / Y	Lungime segment (** (m)
1	532.913,191 668.211,608	2	532.900,942 668.208,524	12.631
3	532.897,071 668.211,014	4	532.892,225 668.209,164	5.187
5	532.887,912 668.209,632	6	532.878,479 668.212,399	9.83
7	532.880,184 668.216,331	8	532.876,122 668.216,307	4.062
9	532.869,762 668.215,497	10	532.865,892 668.214,586	3.976

Punct început	X / Y	Punct sfârșit	X / Y	Lungime segment (** (m)
2	532.900,942 668.208,524	3	532.897,071 668.211,014	4.603
4	532.892,225 668.209,164	5	532.887,912 668.209,632	4.338
6	532.878,479 668.212,399	7	532.880,184 668.216,331	4.286
8	532.876,122 668.216,307	9	532.869,762 668.215,497	6.411
10	532.865,892 668.214,586	11	532.857,094 668.214,131	8.81

Punct început	X / Y	Punct sfârșit	X / Y	Lungime segment (** (m)	Punct început	X / Y	Punct sfârșit	X / Y	Lungime segment (** (m)
11	532.857,094 668.214,131	12	532.853,454 668.213,682	3.668	12	532.853,454 668.213,682	13	532.854,73 668.208,611	5.229
13	532.854,73 668.208,611	14	532.855,308 668.205,131	3.528	14	532.855,308 668.205,131	15	532.866,592 668.206,648	11.386
15	532.866,592 668.206,648	16	532.868,273 668.198,629	8.193	16	532.868,273 668.198,629	17	532.872,223 668.183,675	15.467
17	532.872,223 668.183,675	18	532.874,502 668.177,523	6.561	18	532.874,502 668.177,523	19	532.882,482 668.158,222	20.886
19	532.882,482 668.158,222	20	532.884,461 668.151,244	7.253	20	532.884,461 668.151,244	21	532.883,235 668.148,87	2.672
21	532.883,235 668.148,87	22	532.873,887 668.145,246	10.026	22	532.873,887 668.145,246	23	532.874,999 668.137,703	7.625
23	532.874,999 668.137,703	24	532.884,002 668.138,561	9.044	24	532.884,002 668.138,561	25	532.893,228 668.138,906	9.232
25	532.893,228 668.138,906	26	532.886,823 668.158,335	20.458	26	532.886,823 668.158,335	27	532.880,682 668.192,672	34.882
27	532.880,682 668.192,672	28	532.905,636 668.195,97	25.171	28	532.905,636 668.195,97	29	532.913,23 668.160,861	35.921
29	532.913,23 668.160,861	30	532.916,74 668.146,535	14.75	30	532.916,74 668.146,535	31	532.924,017 668.149,288	7.78
31	532.924,017 668.149,288	32	532.931,912 668.151,443	8.184	32	532.931,912 668.151,443	33	532.937,197 668.153,992	5.868
33	532.937,197 668.153,992	34	532.934,976 668.160,604	6.975	34	532.934,976 668.160,604	35	532.932,701 668.167,997	7.735
35	532.932,701 668.167,997	36	532.928,759 668.183,323	15.825	36	532.928,759 668.183,323	37	532.925,56 668.199,474	16.465
37	532.925,56 668.199,474	38	532.923,176 668.213,902	14.624	38	532.923,176 668.213,902	1	532.913,191 668.211,608	10.245

\*\* Lungimile segmentelor sunt determinate în planul de proiecție Stereo 70 și sunt rotunjite la 1 milimetru.

\*\*\* Distanța dintre puncte este formată din segmente cumulate ce sunt mai mici decât valoarea 1 milimetru.



**DATE DESPRE IMOBILUL NR. 3072**

Oficiul de Cadastru și Publicitate Imobiliară SUCEAVA  
Biroul de Cadastru și Publicitate Imobiliară Campulung Moldovenesc

**A. Partea I. Descrierea imobilului**

TEREN Intravilan

Adresa: Loc. Pojorâta, Jud. Suceava, Loc numit PUTNA

Nr. Crt	Nr cadastral Nr. topografic	Suprafața* (mp)	Observații / Referințe
A1	35090	837	Sector cadastral:45 Teren neimpregmuit; Provenit din CF 35090, nr. top. 88/2, 510/2, 508/3

**Construcții**

Crt	Nr cadastral Nr. topografic	Adresa	Observații / Referințe
A1.1		Loc. Pojorâta, Jud. Suceava, Loc numit PUTNA	Nr. niveluri:2; S. construita la sol:97 mp; S. construita desfasurata:194 mp; Casă de locuit, P+E
A1.2		Loc. Pojorâta, Jud. Suceava, Loc numit PUTNA	Nr. niveluri:1; S. construita la sol:109 mp; S. construita desfasurata:109 mp; Anexă, P
A1.3		Loc. Pojorâta, Jud. Suceava, Loc numit PUTNA	Nr. niveluri:1; S. construita la sol:21 mp; S. construita desfasurata:21 mp; Anexă, P
A1.4		Loc. Pojorâta, Jud. Suceava, Loc numit PUTNA	Nr. niveluri:1; S. construita la sol:42 mp; S. construita desfasurata:42 mp; Anexă, P

**B. Partea II. Proprietari și acte**

Inscrieri privitoare la dreptul de proprietate și alte drepturi reale	Referințe
<b>11862 / 06/08/2021</b>	
Act Notarial nr. contract de întreținere aut. nr. 1569, din 05/08/2021 emis de N.P. Rotaru Dorina;	
B1	Intabulare, drept de PROPRIETATE, dobandit prin Conventie, cota actuala 1/1 1) CIUCUT ANA MARIA 2) CIUCUT MARCEL IONUT
	A1, A1.1, A1.2
<b>3072 / 08/12/2022</b>	
Act Administrativ nr. Adeverință nr.1700, din 02/11/2022 emis de Primăria Comunei Pojorâta;	
B6	Intabulare, drept de PROPRIETATE, dobandit prin Lege, cota actuala 1/1 1) CIUCUT ANA MARIA 2) CIUCUT MARCEL IONUT
	A1.3, A1.4

**C. Partea III. SARCINI**

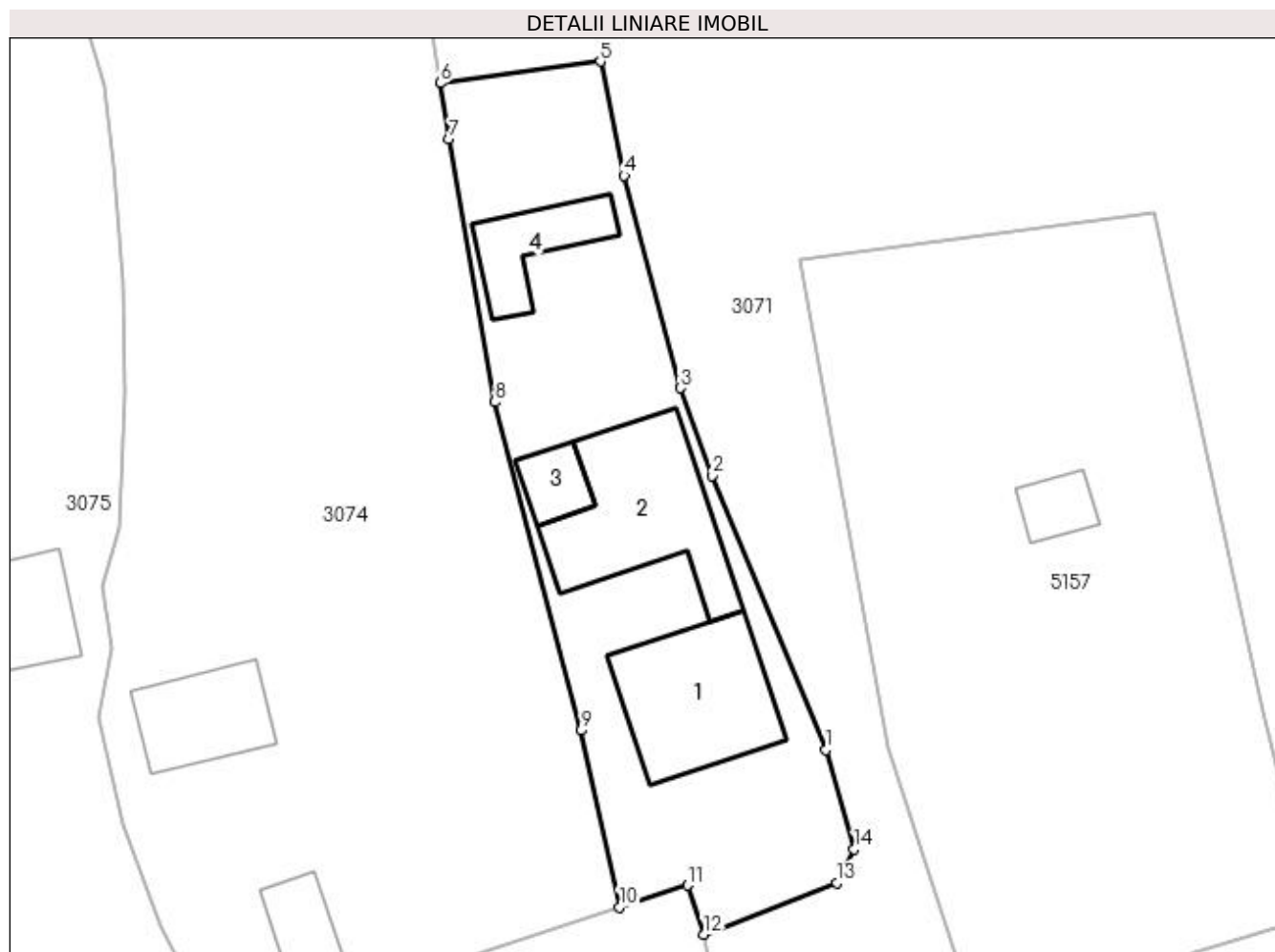
Inscrieri privind dezmembramintele dreptului de proprietate, drepturi reale de garanție și sarcini	Referințe
<b>11862 / 06/08/2021</b>	
Act Administrativ nr. contract de întreținere aut. nr. 1569, din 05/08/2021 emis de N.P. Rotaru Dorina;	
C1	Intabulare, drept de UZUFRACT VIAGER, cota actuala 1/1 1) CIUCUT ION 2) CIUCUT ANA
	A1, A1.1, A1.2
Act Notarial nr. contract de întreținere aut. nr. 1569, din 05/08/2021 emis de N.P. Rotaru Dorina;	
C2	se Intabulează ipotecă legală reprezentând obligația de întreținere, conform art. 2386 alin. 4 din NCC pentru plata rentei in bani corespunzatoare intretinerii neexecutate 1) CIUCUT ION 2) CIUCUT ANA
	A1, A1.1, A1.2

## Anexa Nr. 1 La Partea I

## Teren

Nr cadastral	Suprafața (mp)*	Observații / Referințe
35090	837	Provenit din CF 35090, nr. top. 88/2, 510/2, 508/3

\* Suprafața este determinată în planul de proiecție Stereo 70.



## Date referitoare la teren

Crt	Categorie folosință	Intra vilan	Suprafața (mp)	Tarla	Parcelă	Nr. topo	Observații / Referințe
1	curți constructii	DA	739	-	-	-	
2	faneata	DA	98	-	-	-	

## Date referitoare la construcții

Crt	Număr	Destinație construcție	Supraf. (mp)	Situație juridică	Observații / Referințe
A1.1		construcții de locuințe	97	Cu acte	Nr. niveluri:2; S. construita la sol:97 mp; S. construita desfasurata:194 mp; Casă de locuit, P+E
A1.2		construcții anexa	109	Cu acte	Nr. niveluri:1; S. construita la sol:109 mp; S. construita desfasurata:109 mp; Anexă, P
A1.3		construcții anexa	21	Cu acte	Nr. niveluri:1; S. construita la sol:21 mp; S. construita desfasurata:21 mp; Anexă, P
A1.4		construcții anexa	42	Cu acte	Nr. niveluri:1; S. construita la sol:42 mp; S. construita desfasurata:42 mp; Anexă, P

## Lungime Segmente

1) Valorile lungimilor segmentelor sunt obținute din proiecție în plan.

Punct început	X / Y	Punct sfârșit	X / Y	Lungime segment (** (m)
---------------	-------	---------------	-------	-------------------------

Punct început	X / Y	Punct sfârșit	X / Y	Lungime segment (** (m)
1	532.882,482 668.158,222	2	532.874,502 668.177,523	20.886
2	532.874,502 668.177,523	3	532.872,223 668.183,675	6.561
3	532.872,223 668.183,675	4	532.868,273 668.198,629	15.467
4	532.868,273 668.198,629	5	532.866,592 668.206,648	8.193
5	532.866,592 668.206,648	6	532.855,308 668.205,131	11.386
6	532.855,308 668.205,131	7	532.855,961 668.201,199	3.986
7	532.855,961 668.201,199	8	532.859,168 668.182,699	18.776
8	532.859,168 668.182,699	9	532.865,25 668.159,594	23.892
9	532.865,25 668.159,594	10	532.867,937 668.147,169	12.712
10	532.867,937 668.147,169	11	532.872,763 668.148,692	5.061
11	532.872,763 668.148,692	12	532.873,887 668.145,246	3.625
12	532.873,887 668.145,246	13	532.883,235 668.148,87	10.026
13	532.883,235 668.148,87	14	532.884,461 668.151,244	2.672
14	532.884,461 668.151,244	1	532.882,482 668.158,222	7.253

\*\* Lungimile segmentelor sunt determinate în planul de proiecție Stereo 70 și sunt rotunjite la 1 milimetru.

\*\*\* Distanța dintre puncte este formată din segmente cumulate ce sunt mai mici decât valoarea 1 milimetru.





**DATE DESPRE IMOBILUL NR. 3073**

Oficiul de Cadastru și Publicitate Imobiliară SUCEAVA  
Biroul de Cadastru și Publicitate Imobiliară Campulung Moldovenesc

**A. Partea I. Descrierea imobilului**

TEREN Intravilan

Adresa: Loc. Pojorâta, Jud. Suceava, Loc numit PUTNA

Nr. Crt	Nr cadastral Nr. topografic	Suprafața* (mp)	Observații / Referințe
A1		338	Sector cadastral:45 Teren neimprejmuit; Drum

**B. Partea II. Proprietari și acte**

Inscrieri privitoare la dreptul de proprietate și alte drepturi reale		Referințe
<b>3073 / 08/12/2022</b>		
Act Normativ nr. Lege nr. 7, din 13/03/1996 emis de Parlamentul României;		
B1	Inscrierea provizorie, drept de PROPRIETATE, dobandit prin Lege, cota actuala 1/1 1) COMUNA POJORÂTA, CIF:4441425	A1

**C. Partea III. SARCINI .**

Inscrieri privind dezmembramintele dreptului de proprietate, drepturi reale de garanție și sarcini	Referințe
NU SUNT	

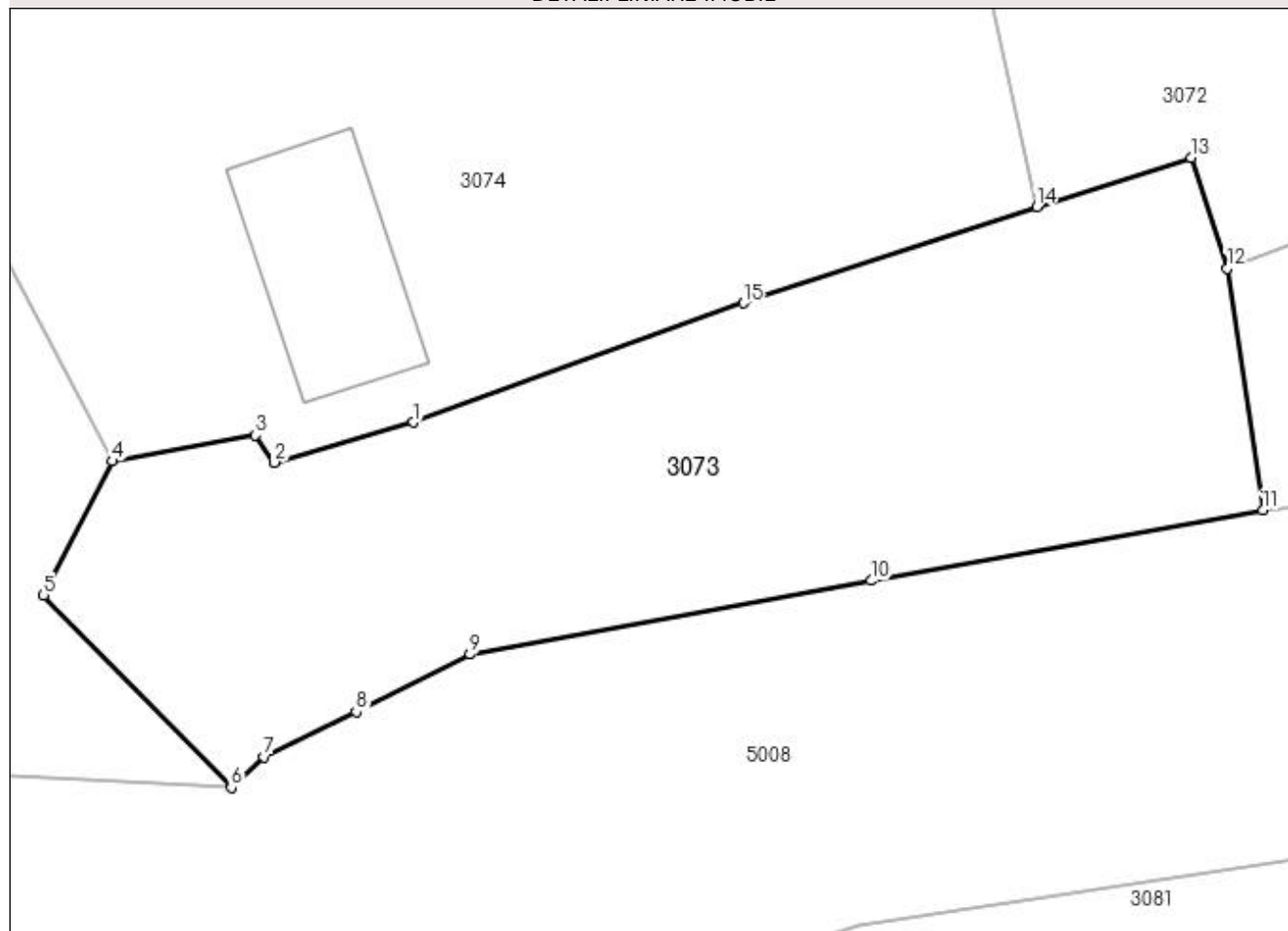
## Anexa Nr. 1 La Partea I

## Teren

Nr cadastral	Suprafața (mp)*	Observații / Referințe
	338	Drum

\* Suprafața este determinată în planul de proiecție Stereo 70.

## DETALII LINIARE IMOBIL



## Date referitoare la teren

Crt	Categorie folosință	Intra vilan	Suprafața (mp)	Tarla	Parcelă	Nr. topo	Observații / Referințe
1	drum	DA	338	-	-	-	

## Lungime Segmente

1) Valorile lungimilor segmentelor sunt obținute din proiecție în plan.

Punct început	X / Y	Punct sfârșit	X / Y	Lungime segment (** (m)
1	532.848,482 668.140,436	2	532.844,128 668.139,19	4.529
2	532.844,128 668.139,19	3	532.843,552 668.140,043	1.029
3	532.843,552 668.140,043	4	532.839,076 668.139,228	4.55
4	532.839,076 668.139,228	5	532.836,933 668.135,038	4.706
5	532.836,933 668.135,038	6	532.842,79 668.129,047	8.378

Punct început	X / Y	Punct sfârșit	X / Y	Lungime segment (** (m)
6	532.842,79 668.129,047	7	532.843,823 668.130,003	1.407
7	532.843,823 668.130,003	8	532.846,691 668.131,403	3.191
8	532.846,691 668.131,403	9	532.850,246 668.133,197	3.982
9	532.850,246 668.133,197	10	532.862,762 668.135,501	12.726
10	532.862,762 668.135,501	11	532.874,999 668.137,703	12.434
11	532.874,999 668.137,703	12	532.873,887 668.145,246	7.625
12	532.873,887 668.145,246	13	532.872,763 668.148,692	3.625
13	532.872,763 668.148,692	14	532.867,937 668.147,169	5.061
14	532.867,937 668.147,169	15	532.858,779 668.144,161	9.639
15	532.858,779 668.144,161	1	532.848,482 668.140,436	10.95

\*\* Lungimile segmentelor sunt determinate în planul de proiecție Stereo 70 și sunt rotunjite la 1 milimetru.

\*\*\* Distanța dintre puncte este formată din segmente cumulate ce sunt mai mici decât valoarea 1 milimetru.



**DATE DESPRE IMOBILUL NR. 3074**

Oficiul de Cadastru și Publicitate Imobiliară SUCEAVA  
Biroul de Cadastru și Publicitate Imobiliară Câmpulung Moldovenesc

**A. Partea I. Descrierea imobilului**

TEREN Intravilan

Adresa: Loc. Pojorâta, Calea Bucovinei, Nr. 312, Jud. Suceava

Nr. Crt	Nr cadastral Nr. topografic	Suprafața* (mp)	Observații / Referințe
A1	35661	2.055	Sector cadastral:45 Teren neimprejmuit; Provenit din CF 35661, nr. top. 871, 508/6, 3176/31

**Construcții**

Crt	Nr cadastral Nr. topografic	Adresa	Observații / Referințe
A1.1		Loc. Pojorâta, Calea Bucovinei, Nr. 312, Jud. Suceava	Nr. niveluri:1; S. construita la sol:56 mp; S. construita desfasurata:56 mp; Casă de locuit, P
A1.2		Loc. Pojorâta, Calea Bucovinei, Nr. 312, Jud. Suceava	Nr. niveluri:1; S. construita la sol:31 mp; S. construita desfasurata:31 mp; Anexă, P

**B. Partea II. Proprietari și acte**

Inscrieri privitoare la dreptul de proprietate și alte drepturi reale		Referințe
<b>3139 / 16/11/2006</b>		
Hotarare Judecatoreasca nr. Sentință Civilă nr. 1116, din 14/09/2006 emis de Judecătoria Câmpulung Moldovenesc;		
B1	Intabulare, drept de PROPRIETATE, dobandit prin Hotarare Judecatoreasca, cota actuala 1/1 1) POPA ELENA	A1, A1.1, A1.2

**C. Partea III. SARCINI .**

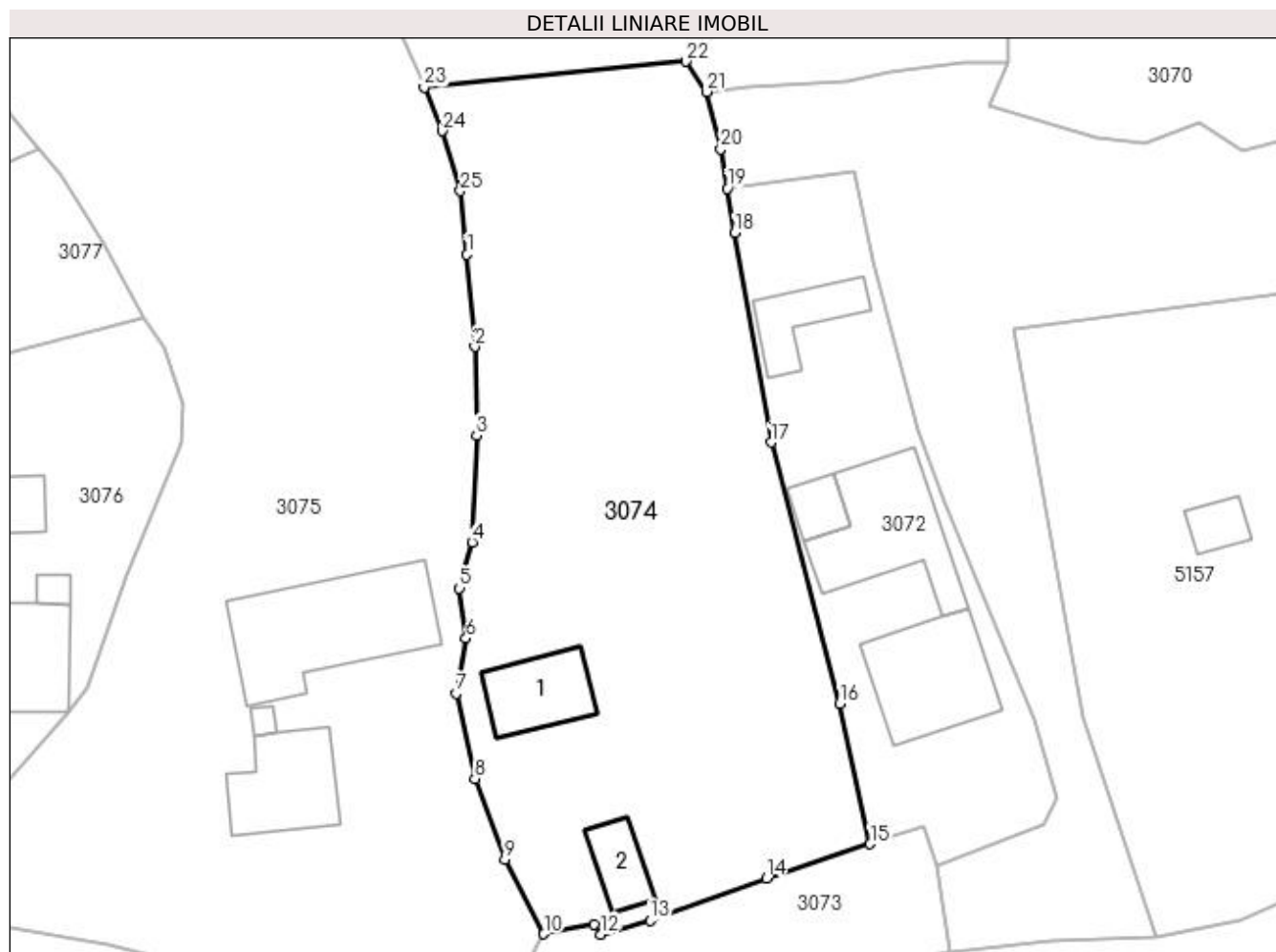
Inscrieri privind dezmembramintele dreptului de proprietate, drepturi reale de garanție și sarcini	Referințe
NU SUNT	

## Anexa Nr. 1 La Partea I

## Teren

Nr cadastral	Suprafața (mp)*	Observații / Referințe
35661	2.055	Provenit din CF 35661, nr. top. 871, 508/6, 3176/31

\* Suprafața este determinată în planul de proiecție Stereo 70.



## Date referitoare la teren

Crt	Categorie folosință	Intra vilan	Suprafața (mp)	Tarla	Parcelă	Nr. topo	Observații / Referințe
1	curți construcții	DA	375	-	-	-	
2	faneata	DA	1.680	-	-	-	

## Date referitoare la construcții

Crt	Număr	Destinație construcție	Supraf. (mp)	Situație juridică	Observații / Referințe
A1.1		construcții de locuințe	56	Cu acte	Nr. niveluri:1; S. construita la sol:56 mp; S. construita desfasurata:56 mp; Casă de locuit, P
A1.2		construcții anexa	31	Cu acte	Nr. niveluri:1; S. construita la sol:31 mp; S. construita desfasurata:31 mp; Anexă, P

## Lungime Segmente

1) Valorile lungimilor segmentelor sunt obținute din proiecție în plan.

Punct început	X / Y	Punct sfârșit	X / Y	Lungime segment (** (m)
1	532.832,285 668.199,306	2	532.832,956 668.191,15	8.184
3	532.833,135 668.183,298	4	532.832,743 668.173,876	9.43

Punct început	X / Y	Punct sfârșit	X / Y	Lungime segment (** (m)
2	532.832,956 668.191,15	3	532.833,135 668.183,298	7.854
4	532.832,743 668.173,876	5	532.831,606 668.169,789	4.242

Punct început	X / Y	Punct sfârșit	X / Y	Lungime segment (** (m)
5	532.831,606 668.169,789	6	532.832,199 668.165,371	4.458
7	532.831,33 668.160,509	8	532.832,975 668.152,964	7.722
9	532.835,624 668.145,828	10	532.839,076 668.139,228	7.448
11	532.843,552 668.140,043	12	532.844,128 668.139,19	1.029
13	532.848,482 668.140,436	14	532.858,779 668.144,161	10.95
15	532.867,937 668.147,169	16	532.865,25 668.159,594	12.712
17	532.859,168 668.182,699	18	532.855,961 668.201,199	18.776
19	532.855,308 668.205,131	20	532.854,73 668.208,611	3.528
21	532.853,454 668.213,682	22	532.851,621 668.216,366	3.25
23	532.828,495 668.214,079	24	532.830,096 668.210,224	4.174
25	532.831,703 668.204,927	1	532.832,285 668.199,306	5.651

Punct început	X / Y	Punct sfârșit	X / Y	Lungime segment (** (m)
6	532.832,199 668.165,371	7	532.831,33 668.160,509	4.939
8	532.832,975 668.152,964	9	532.835,624 668.145,828	7.612
10	532.839,076 668.139,228	11	532.843,552 668.140,043	4.55
12	532.844,128 668.139,19	13	532.848,482 668.140,436	4.529
14	532.858,779 668.144,161	15	532.867,937 668.147,169	9.639
16	532.865,25 668.159,594	17	532.859,168 668.182,699	23.892
18	532.855,961 668.201,199	19	532.855,308 668.205,131	3.986
20	532.854,73 668.208,611	21	532.853,454 668.213,682	5.229
22	532.851,621 668.216,366	23	532.828,495 668.214,079	23.239
24	532.830,096 668.210,224	25	532.831,703 668.204,927	5.535

\*\* Lungimile segmentelor sunt determinate în planul de proiecție Stereo 70 și sunt rotunjite la 1 milimetru.

\*\*\* Distanța dintre puncte este formată din segmente cumulate ce sunt mai mici decât valoarea 1 milimetru.





**DATE DESPRE IMOBILUL NR. 3075**

Oficiul de Cadastru și Publicitate Imobiliară SUCEAVA  
Biroul de Cadastru și Publicitate Imobiliară Câmpulung Moldovenesc

**A. Partea I. Descrierea imobilului**

TEREN Intravilan

Adresa: Loc. Pojorâta, Calea Bucovinei, Nr. 314, Jud. Suceava

Nr. Crt	Nr cadastral Nr. topografic	Suprafața* (mp)	Observații / Referințe
A1	33272	3.398	Sector cadastral:45 Teren imprejmuit; Provenit din CF 33272, 35654, nr. top. 554, nr. cad. 35654

**Construcții**

Crt	Nr cadastral Nr. topografic	Adresa	Observații / Referințe
A1.1		Loc. Pojorâta, Calea Bucovinei, Nr. 314, Jud. Suceava	Nr. niveluri:2; S. construita la sol:74 mp; S. construita desfasurata:148 mp; Casă de locuit, P+E
A1.2		Loc. Pojorâta, Calea Bucovinei, Nr. 314, Jud. Suceava	Nr. niveluri:1; S. construita la sol:5 mp; S. construita desfasurata:5 mp; Anexă, P
A1.3		Loc. Pojorâta, Calea Bucovinei, Nr. 314, Jud. Suceava	Nr. niveluri:1; S. construita la sol:147 mp; S. construita desfasurata:147 mp; Anexă, P

**B. Partea II. Proprietari și acte**

Inscrieri privitoare la dreptul de proprietate și alte drepturi reale		Referințe
<b>83 / 16/02/1989</b>		
Act Notarial nr. 446, din 16/02/1989 emis de Notariatul de Stat local Câmpulung Moldovenesc;		
B1	Intabulare, drept de PROPRIETATE, dobandit prin Conventie, cota actuala 577/3398 1) ANIȚAN VIRGIL, LIPSĂ CNP	A1
B2	Intabulare, drept de PROPRIETATE, dobandit prin Conventie, cota actuala 2821/3398 1) ANIȚAN VIRGIL, LIPSĂ CNP	A1
<b>3075 / 08/12/2022</b>		
Act Administrativ nr. Adeverință nr.1700, din 02/11/2022 emis de Primăria Comunei Pojorâta;		
B3	Intabulare, drept de PROPRIETATE, dobandit prin Lege, cota actuala 1/1 1) ANIȚAN VIRGIL, LIPSĂ CNP	A1.1, A1.2, A1.3

**C. Partea III. SARCINI .**

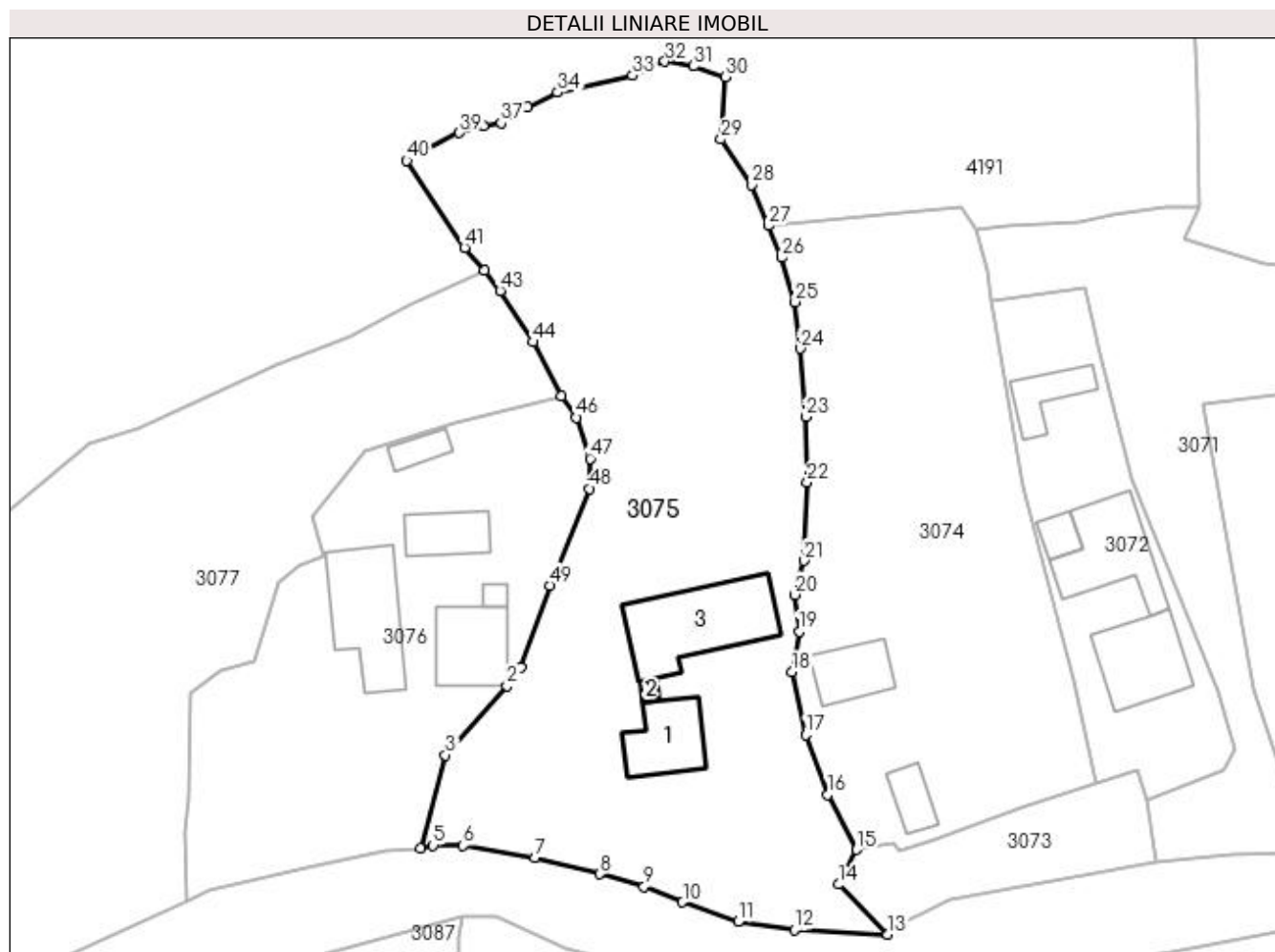
Inscrieri privind dezmembramintele dreptului de proprietate, drepturi reale de garanție și sarcini	Referințe
NU SUNT	

## Anexa Nr. 1 La Partea I

## Teren

Nr cadastral	Suprafața (mp)*	Observații / Referințe
33272	3.398	Provenit din CF 33272, 35654, nr. top. 554, nr. cad. 35654

\* Suprafața este determinată în planul de proiecție Stereo 70.



## Date referitoare la teren

Crt	Categorie folosință	Intravilan	Suprafața (mp)	Tarla	Parcelă	Nr. topo	Observații / Referințe
1	curți construcții	DA	604	-	-	-	
2	faneata	DA	2.794	-	-	-	

## Date referitoare la construcții

Crt	Număr	Destinație construcție	Supraf. (mp)	Situație juridică	Observații / Referințe
A1.1		construcții de locuințe	74	Cu acte	Nr. niveluri:2; S. construita la sol:74 mp; S. construita desfasurata:148 mp; Casă de locuit, P+E
A1.2		construcții anexa	5	Cu acte	Nr. niveluri:1; S. construita la sol:5 mp; S. construita desfasurata:5 mp; Anexă, P
A1.3		construcții anexa	147	Cu acte	Nr. niveluri:1; S. construita la sol:147 mp; S. construita desfasurata:147 mp; Anexă, P

## Lungime Segmente

1) Valorile lungimilor segmentelor sunt obținute din proiecție în plan.

Punct început	X / Y	Punct sfârșit	X / Y	Lungime segment	Punct început	X / Y	Punct sfârșit	X / Y	Lungime segment
1	532.798,75 668.161,059	2	532.797,098 668.158,885	2.73	2	532.797,098 668.158,885	3	532.789,739 668.150,553	11.117
					3	532.789,739 668.150,553	4	532.786,788 668.139,342	11.593

Punct început	X / Y	Punct sfârșit	X / Y	Lungime segment	Punct început	X / Y	Punct sfârșit	X / Y	Lungime segment	Punct început	X / Y	Punct sfârșit	X / Y	Lungime segment
4	532.786,788 668.139,342	5	532.788,241 668.139,721	1.502	5	532.788,241 668.139,721	6	532.791,85 668.139,707	3.609	6	532.791,85 668.139,707	7	532.800,455 668.138,281	8.722
7	532.800,455 668.138,281	8	532.808,261 668.136,298	8.054	8	532.808,261 668.136,298	9	532.813,58 668.134,764	5.536	9	532.813,58 668.134,764	10	532.818,189 668.132,91	4.968
10	532.818,189 668.132,91	11	532.824,857 668.130,557	7.071	11	532.824,857 668.130,557	12	532.831,615 668.129,614	6.823	12	532.831,615 668.129,614	13	532.842,79 668.129,047	11.189
13	532.842,79 668.129,047	14	532.836,933 668.135,038	8.378	14	532.836,933 668.135,038	15	532.839,076 668.139,228	4.706	15	532.839,076 668.139,228	16	532.835,624 668.145,828	7.448
16	532.835,624 668.145,828	17	532.832,975 668.152,964	7.612	17	532.832,975 668.152,964	18	532.831,33 668.160,509	7.722	18	532.831,33 668.160,509	19	532.832,199 668.165,371	4.939
19	532.832,199 668.165,371	20	532.831,606 668.169,789	4.458	20	532.831,606 668.169,789	21	532.832,743 668.173,876	4.242	21	532.832,743 668.173,876	22	532.833,135 668.183,298	9.43
22	532.833,135 668.183,298	23	532.832,956 668.191,15	7.854	23	532.832,956 668.191,15	24	532.832,285 668.199,306	8.184	24	532.832,285 668.199,306	25	532.831,703 668.204,927	5.651
25	532.831,703 668.204,927	26	532.830,096 668.210,224	5.535	26	532.830,096 668.210,224	27	532.828,495 668.214,079	4.174	27	532.828,495 668.214,079	28	532.826,472 668.218,953	5.277
28	532.826,472 668.218,953	29	532.822,796 668.224,429	6.595	29	532.822,796 668.224,429	30	532.823,346 668.231,895	7.486	30	532.823,346 668.231,895	31	532.819,496 668.233,199	4.065
31	532.819,496 668.233,199	32	532.816,074 668.233,763	3.468	32	532.816,074 668.233,763	33	532.812,207 668.232,088	4.214	33	532.812,207 668.232,088	34	532.803,176 668.230,061	9.256
34	532.803,176 668.230,061	35	532.799,607 668.228,305	3.978	35	532.799,607 668.228,305	36	532.797,39 668.227,143	2.503	36	532.797,39 668.227,143	37	532.796,417 668.226,387	1.232
37	532.796,417 668.226,387	38	532.794,308 668.226,063	2.134	38	532.794,308 668.226,063	39	532.791,415 668.225,198	3.02	39	532.791,415 668.225,198	40	532.785,084 668.221,863	7.156
40	532.785,084 668.221,863	41	532.792,033 668.211,435	12.531	41	532.792,033 668.211,435	42	532.794,439 668.208,669	3.666	42	532.794,439 668.208,669	43	532.796,325 668.206,273	3.049
43	532.796,325 668.206,273	44	532.800,237 668.200,117	7.294	44	532.800,237 668.200,117	45	532.803,659 668.193,662	7.306	45	532.803,659 668.193,662	46	532.805,481 668.191,05	3.185
46	532.805,481 668.191,05	47	532.807,091 668.186,132	5.175	47	532.807,091 668.186,132	48	532.807,043 668.182,516	3.616	48	532.807,043 668.182,516	49	532.802,257 668.170,925	12.54
49	532.802,257 668.170,925	1	532.798,75 668.161,059	10.471										

\*\* Lungimile segmentelor sunt determinate în planul de proiecție Stereo 70 și sunt rotunjite la 1 milimetru.

\*\*\* Distanța dintre puncte este formată din segmente cumulate ce sunt mai mici decât valoarea 1 milimetru.



**DATE DESPRE IMOBILUL NR. 3076**

Oficiul de Cadastru și Publicitate Imobiliară SUCEAVA  
Biroul de Cadastru și Publicitate Imobiliară Campulung Moldovenesc

**A. Partea I. Descrierea imobilului**

TEREN Intravilan

Adresa: Loc. Pojorâta, Calea Bucovinei, Nr. 320, Jud. Suceava

Nr. Crt	Nr cadastral Nr. topografic	Suprafața* (mp)	Observații / Referințe
A1		1.667	Sector cadastral:45 Teren neimprijmit;

**Construcții**

Crt	Nr cadastral Nr. topografic	Adresa	Observații / Referințe
A1.1		Loc. Pojorâta, Calea Bucovinei, Nr. 320, Jud. Suceava	Nr. niveluri:2; S. construita la sol:80 mp; S. construita desfasurata:160 mp; Casă de locuit, P+E
A1.2		Loc. Pojorâta, Calea Bucovinei, Nr. 320, Jud. Suceava	Nr. niveluri:1; S. construita la sol:8 mp; S. construita desfasurata:8 mp; Anexă, P
A1.3		Loc. Pojorâta, Calea Bucovinei, Nr. 320, Jud. Suceava	Nr. niveluri:1; S. construita la sol:123 mp; S. construita desfasurata:123 mp; Anexă, P
A1.4		Loc. Pojorâta, Calea Bucovinei, Nr. 320, Jud. Suceava	Nr. niveluri:1; S. construita la sol:51 mp; S. construita desfasurata:51 mp; Anexă, P
A1.5		Loc. Pojorâta, Calea Bucovinei, Nr. 320, Jud. Suceava	Nr. niveluri:1; S. construita la sol:23 mp; S. construita desfasurata:23 mp; Anexă, P

**B. Partea II. Proprietari și acte**

Inscrieri privitoare la dreptul de proprietate și alte drepturi reale		Referințe
<b>3076 / 08/12/2022</b>		
Act Normativ nr. Lege nr. 7, din 13/03/1996 emis de Parlamentul României;		
B1	Intabulare, drept de PROPRIETATE, dobândit prin Lege, cota actuala 1/1 1) NEIDENTIFICAT NEIDENTIFICAT	A1
Act Administrativ nr. Adeverință nr. 1087, din 24/10/2022 emis de Primăria Comunei Pojorâta;		
B2	Se notează posesia faptică în favoarea lui 1) UNGUREAN-ȚARAN IONEL	A1
Act Administrativ nr. Adeverință nr.1700, din 02/11/2022 emis de Primăria Comunei Pojorâta;		
B3	Intabulare, drept de PROPRIETATE, dobândit prin Lege, cota actuala 1/1 1) UNGUREAN-ȚARAN IONEL	A1.1, A1.2, A1.3, A1.4, A1.5

**C. Partea III. SARCINI .**

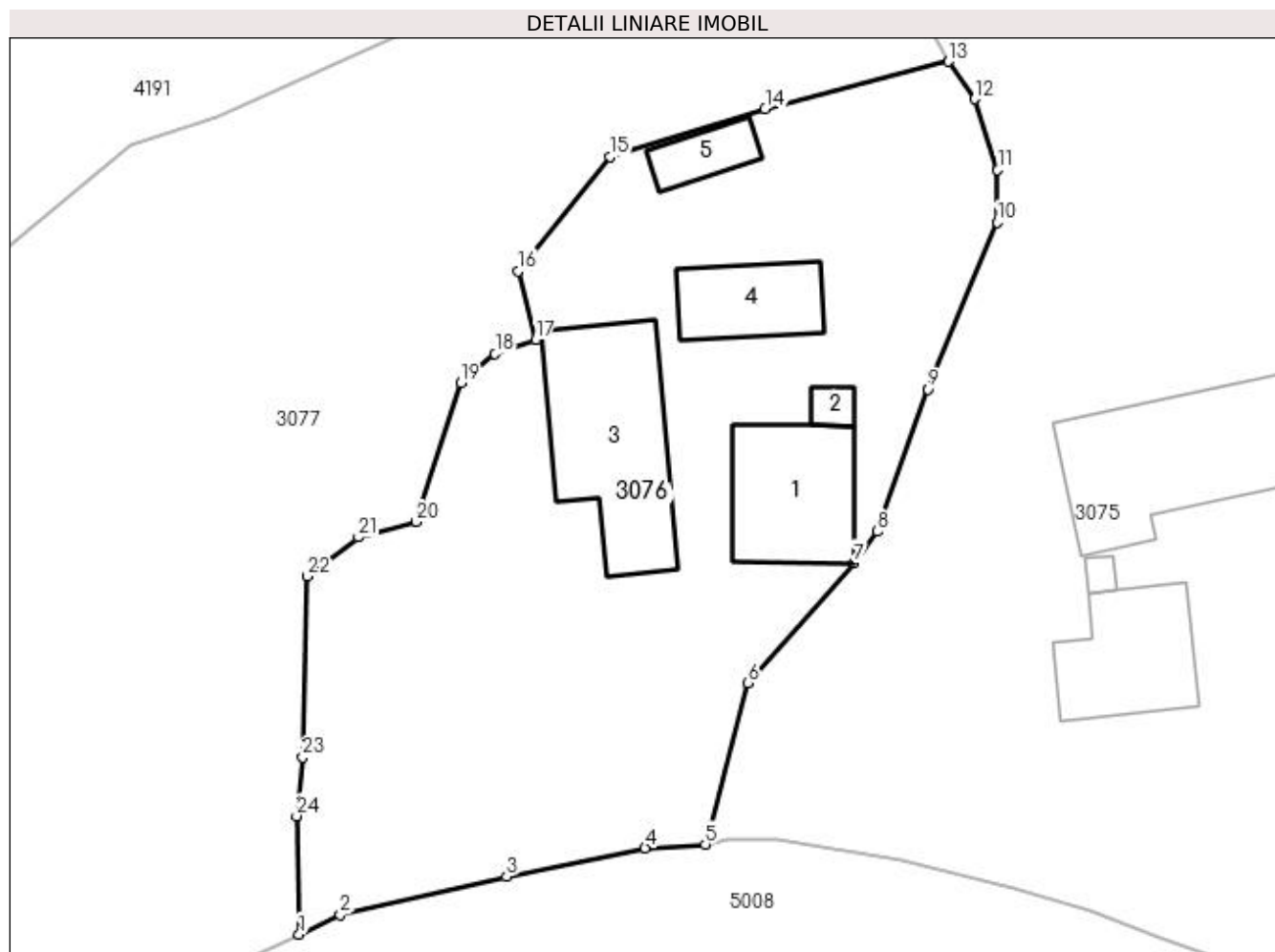
Inscrieri privind dezmembramentele dreptului de proprietate, drepturi reale de garanție și sarcini	Referințe
NU SUNT	

## Anexa Nr. 1 La Partea I

## Teren

Nr cadastral	Suprafața (mp)*	Observații / Referințe
	1.667	

\* Suprafața este determinată în planul de proiecție Stereo 70.



## Date referitoare la teren

Crt	Categorie folosință	Intravilan	Suprafața (mp)	Tarla	Parcelă	Nr. topo	Observații / Referințe
1	curți constructii	DA	1.046	-	-	-	
2	faneata	DA	621	-	-	-	

## Date referitoare la construcții

Crt	Număr	Destinație construcție	Supraf. (mp)	Situație juridică	Observații / Referințe
A1.1		construcții de locuințe	80	Cu acte	Nr. niveluri:2; S. construita la sol:80 mp; S. construita desfasurata:160 mp; Casă de locuit, P+E
A1.2		construcții anexa	8	Cu acte	Nr. niveluri:1; S. construita la sol:8 mp; S. construita desfasurata:8 mp; Anexă, P
A1.3		construcții anexa	123	Cu acte	Nr. niveluri:1; S. construita la sol:123 mp; S. construita desfasurata:123 mp; Anexă, P
A1.4		construcții anexa	51	Cu acte	Nr. niveluri:1; S. construita la sol:51 mp; S. construita desfasurata:51 mp; Anexă, P
A1.5		construcții anexa	23	Cu acte	Nr. niveluri:1; S. construita la sol:23 mp; S. construita desfasurata:23 mp; Anexă, P

## Lungime Segmente

1) Valorile lungimilor segmentelor sunt obținute din proiecție în plan.

Punct început	X / Y	Punct sfârșit	X / Y	Lungime segment (** (m)
1	532.758,587 668.133,096	2	532.761,443 668.134,457	3.164
3	532.772,992 668.137,107	4	532.782,619 668.139,084	9.828
5	532.786,788 668.139,342	6	532.789,739 668.150,553	11.593
7	532.797,098 668.158,885	8	532.798,75 668.161,059	2.73
9	532.802,257 668.170,925	10	532.807,043 668.182,516	12.54
11	532.807,091 668.186,132	12	532.805,481 668.191,05	5.175
13	532.803,659 668.193,662	14	532.790,951 668.190,36	13.13
15	532.780,161 668.187,034	16	532.773,776 668.179,096	10.187
17	532.775,021 668.174,379	18	532.772,206 668.173,37	2.99
19	532.769,807 668.171,373	20	532.766,724 668.161,728	10.126
21	532.762,714 668.160,648	22	532.759,148 668.157,952	4.47
23	532.758,831 668.145,386	24	532.758,413 668.141,309	4.098

Punct început	X / Y	Punct sfârșit	X / Y	Lungime segment (** (m)
2	532.761,443 668.134,457	3	532.772,992 668.137,107	11.849
4	532.782,619 668.139,084	5	532.786,788 668.139,342	4.177
6	532.789,739 668.150,553	7	532.797,098 668.158,885	11.117
8	532.798,75 668.161,059	9	532.802,257 668.170,925	10.471
10	532.807,043 668.182,516	11	532.807,091 668.186,132	3.616
12	532.805,481 668.191,05	13	532.803,659 668.193,662	3.185
14	532.790,951 668.190,36	15	532.780,161 668.187,034	11.291
16	532.773,776 668.179,096	17	532.775,021 668.174,379	4.879
18	532.772,206 668.173,37	19	532.769,807 668.171,373	3.121
20	532.766,724 668.161,728	21	532.762,714 668.160,648	4.153
22	532.759,148 668.157,952	23	532.758,831 668.145,386	12.57
24	532.758,413 668.141,309	1	532.758,587 668.133,096	8.215

\*\* Lungimile segmentelor sunt determinate în planul de proiecție Stereo 70 și sunt rotunjite la 1 milimetru.

\*\*\* Distanța dintre puncte este formată din segmente cumulate ce sunt mai mici decât valoarea 1 milimetru.





**DATE DESPRE IMOBILUL NR. 3077**

Oficiul de Cadastru și Publicitate Imobiliară SUCEAVA  
Biroul de Cadastru și Publicitate Imobiliară Campulung Moldovenesc

**A. Partea I. Descrierea imobilului**

TEREN Intravilan

Adresa: Loc. Pojorâta, Jud. Suceava, Loc numit PUTNA

Nr. Crt	Nr cadastral Nr. topografic	Suprafața* (mp)	Observații / Referințe
A1	30592	3.149	Sector cadastral:45 Teren neimprejmuit; Provenit din CF 30592, nr. top. 89, 519/5, CF 31679, 32627, nr. top. 519/2, parte din nr. top. 519/1

**B. Partea II. Proprietari și acte**

Inscrieri privitoare la dreptul de proprietate și alte drepturi reale		Referințe
<b>4189 / 26/05/2010</b>		
Act Notarial nr. 108, din 17/11/2000 emis de BNP STELIAN CATARGIU;		
B1	Intabulare, drept de PROPRIETATE, dobandit prin Succesiune, cota actuala 810/3149 1) UNGUREAN-ȚARAN IONEL	A1
<b>3077 / 08/12/2022</b>		
Act Normativ nr. Lege nr. 7, din 13/03/1996 emis de Parlamentul României;		
B2	Intabulare, drept de PROPRIETATE, dobandit prin Lege, cota actuala 2339/3149 1) NEIDENTIFICAT NEIDENTIFICAT	A1
Act Administrativ nr. Adeverință nr. 1088, din 24/10/2022 emis de Primăria Comunei Pojorâta;		
B3	Se notează posesia faptică în favoarea lui 1) UNGUREAN-ȚARAN IONEL	A1

**C. Partea III. SARCINI .**

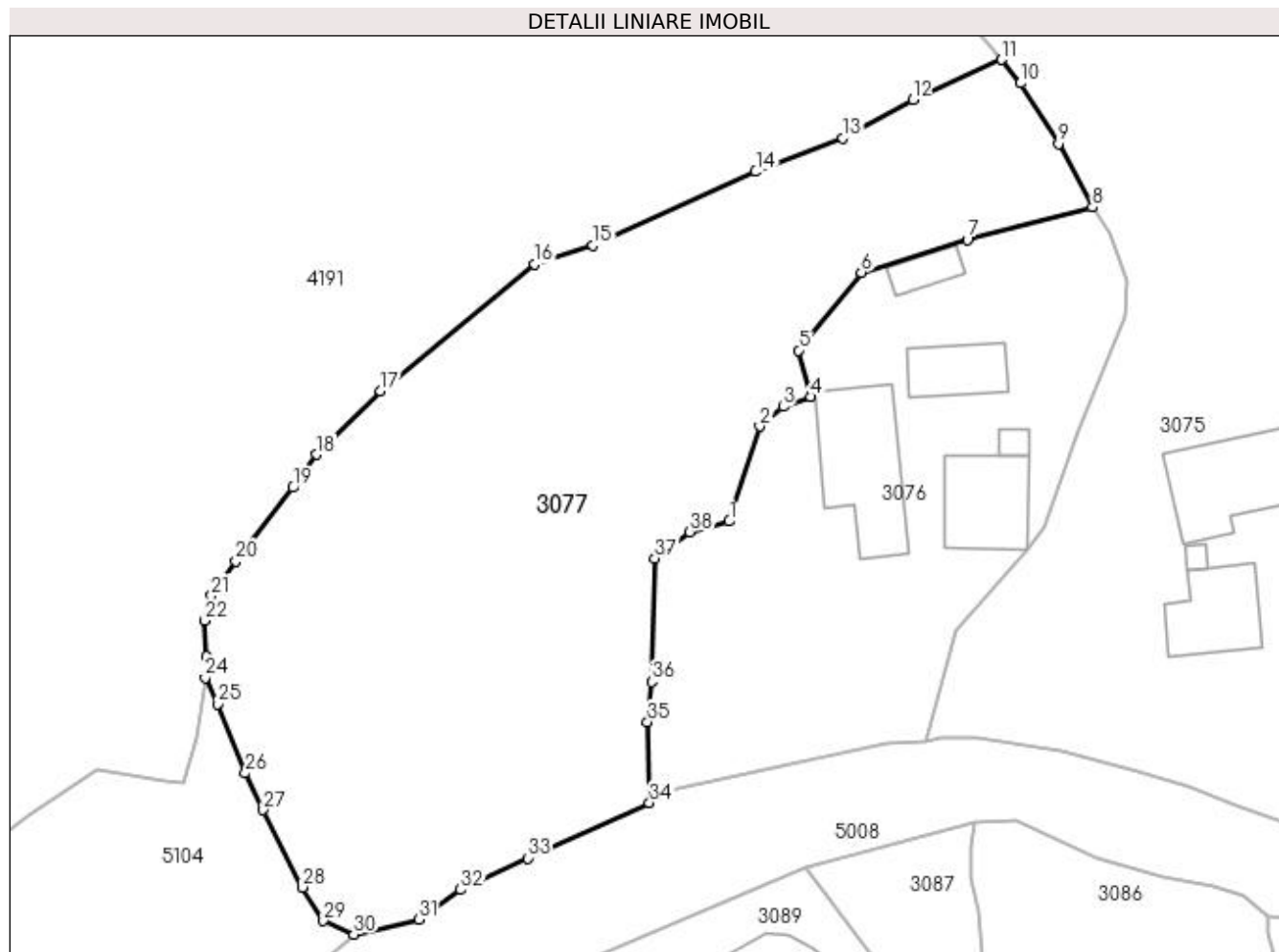
Inscrieri privind dezmembramintele dreptului de proprietate, drepturi reale de garanție și sarcini	Referințe
NU SUNT	

## Anexa Nr. 1 La Partea I

## Teren

Nr cadastral	Suprafața (mp)*	Observații / Referințe
30592	3.149	Provenit din CF 30592, nr. top. 89, 519/5, CF 31679, 32627, nr. top. 519/2, parte din nr. top. 519/1

\* Suprafața este determinată în planul de proiecție Stereo 70.



## Date referitoare la teren

Crt	Categorie folosință	Intra vilan	Suprafața (mp)	Tarla	Parcelă	Nr. topo	Observații / Referințe
1	faneata	DA	3.149	-	-	-	

## Lungime Segmente

1) Valorile lungimilor segmentelor sunt obținute din proiecție în plan.

Punct început	X / Y	Punct sfârșit	X / Y	Lungime segment (** (m)
1	532.766,724 668.161,728	2	532.769,807 668.171,373	10.126
3	532.772,206 668.173,37	4	532.775,021 668.174,379	2.99
5	532.773,776 668.179,096	6	532.780,161 668.187,034	10.187
7	532.790,951 668.190,36	8	532.803,659 668.193,662	13.13
9	532.800,237 668.200,117	10	532.796,325 668.206,273	7.294

Punct început	X / Y	Punct sfârșit	X / Y	Lungime segment (** (m)
2	532.769,807 668.171,373	3	532.772,206 668.173,37	3.121
4	532.775,021 668.174,379	5	532.773,776 668.179,096	4.879
6	532.780,161 668.187,034	7	532.790,951 668.190,36	11.291
8	532.803,659 668.193,662	9	532.800,237 668.200,117	7.306
10	532.796,325 668.206,273	11	532.794,439 668.208,669	3.049

Punct început	X / Y	Punct sfârșit	X / Y	Lungime segment (** (m)	Punct început	X / Y	Punct sfârșit	X / Y	Lungime segment (** (m)
11	532.794,439 668.208,669	12	532.785,386 668.204,59	9.93	12	532.785,386 668.204,59	13	532.778,25 668.200,682	8.136
13	532.778,25 668.200,682	14	532.769,413 668.197,276	9.471	14	532.769,413 668.197,276	15	532.752,86 668.189,814	18.157
15	532.752,86 668.189,814	16	532.746,919 668.187,877	6.249	16	532.746,919 668.187,877	17	532.731,238 668.174,981	20.303
17	532.731,238 668.174,981	18	532.724,738 668.168,51	9.172	18	532.724,738 668.168,51	19	532.722,342 668.165,151	4.126
19	532.722,342 668.165,151	20	532.716,549 668.157,672	9.46	20	532.716,549 668.157,672	21	532.714,026 668.154,177	4.311
21	532.714,026 668.154,177	22	532.713,38 668.151,614	2.643	22	532.713,38 668.151,614	23	532.713,515 668.147,957	3.659
23	532.713,515 668.147,957	24	532.713,419 668.145,797	2.162	24	532.713,419 668.145,797	25	532.714,656 668.143,14	2.931
25	532.714,656 668.143,14	26	532.717,49 668.136,09	7.598	26	532.717,49 668.136,09	27	532.719,306 668.132,352	4.156
27	532.719,306 668.132,352	28	532.723,3 668.124,492	8.817	28	532.723,3 668.124,492	29	532.725,437 668.121,063	4.04
29	532.725,437 668.121,063	30	532.728,514 668.119,707	3.363	30	532.728,514 668.119,707	31	532.735,182 668.121,206	6.834
31	532.735,182 668.121,206	32	532.739,374 668.124,242	5.176	32	532.739,374 668.124,242	33	532.746,236 668.127,453	7.576
33	532.746,236 668.127,453	34	532.758,587 668.133,096	13.579	34	532.758,587 668.133,096	35	532.758,413 668.141,309	8.215
35	532.758,413 668.141,309	36	532.758,831 668.145,386	4.098	36	532.758,831 668.145,386	37	532.759,148 668.157,952	12.57
37	532.759,148 668.157,952	38	532.762,714 668.160,648	4.47	38	532.762,714 668.160,648	1	532.766,724 668.161,728	4.153

\*\* Lungimile segmentelor sunt determinate în planul de proiecție Stereo 70 și sunt rotunjite la 1 milimetru.

\*\*\* Distanța dintre puncte este formată din segmente cumulate ce sunt mai mici decât valoarea 1 milimetru.



**DATE DESPRE IMOBILUL NR. 3078**

Oficiul de Cadastru și Publicitate Imobiliară SUCEAVA  
Biroul de Cadastru și Publicitate Imobiliară Campulung Moldovenesc

**A. Partea I. Descrierea imobilului**

TEREN Intravilan

Adresa: Loc. Pojorâta, Jud. Suceava, Loc numit PUTNA

Nr. Crt	Nr cadastral Nr. topografic	Suprafața* (mp)	Observații / Referințe
A1		849	Sector cadastral:42 Teren neimprejmuit;

**B. Partea II. Proprietari și acte**

Inscrieri privitoare la dreptul de proprietate și alte drepturi reale	Referințe
<b>3078 / 08/12/2022</b>	
Act Normativ nr. Hotărâre nr. 1.357, din 27/12/2001 emis de Guvernul României (Anexa nr. 70 - Inventarul bunurilor care aparțin domeniului privat al comunei Pojorâta, pozitia nr.61; Adeverința nr. 1535 din 24.10.2022 emis de Primăria Comunei Pojorâta);	
B1	A1
Intabulare, drept de PROPRIETATE, dobandit prin Lege, cota actuala 1/1 1) COMUNA POJORĂTA - DOMENIUL PRIVAT, CIF:4441425	

**C. Partea III. SARCINI .**

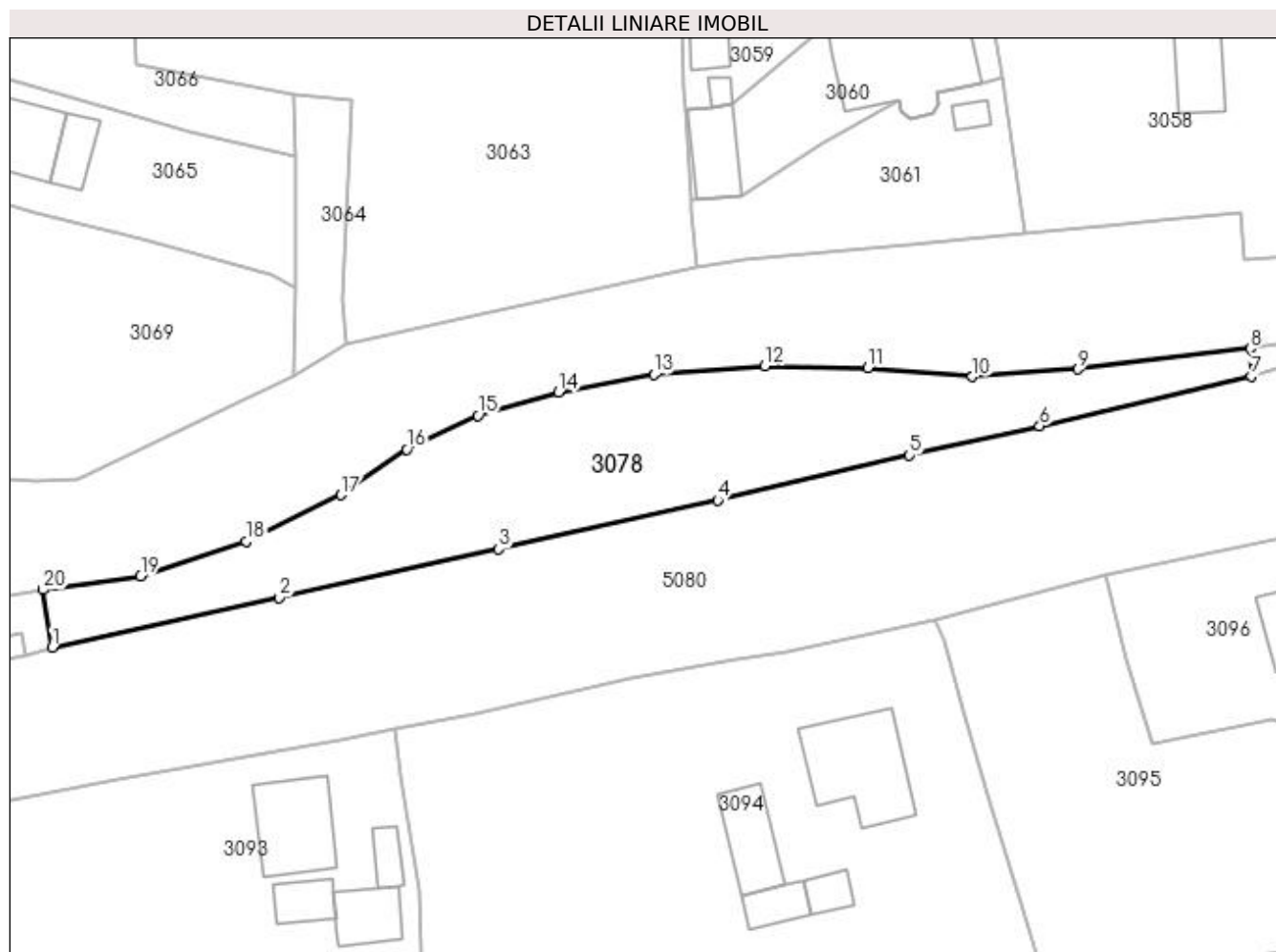
Inscrieri privind dezmembramintele dreptului de proprietate, drepturi reale de garanție și sarcini	Referințe
NU SUNT	

## Anexa Nr. 1 La Partea I

## Teren

Nr cadastral	Suprafața (mp)*	Observații / Referințe
	849	

\* Suprafața este determinată în planul de proiecție Stereo 70.



## Date referitoare la teren

Crt	Categorie folosință	Intra vilan	Suprafața (mp)	Tarla	Parcelă	Nr. topo	Observații / Referințe
1	faneata	DA	204	-	-	-	
2	faneata	DA	479	-	-	-	
3	faneata	DA	166	-	-	-	

## Lungime Segmente

1) Valorile lungimilor segmentelor sunt obținute din proiecție în plan.

Punct început	X / Y	Punct sfârșit	X / Y	Lungime segment (** (m)
1	533.041,705 668.123,513	2	533.061,999 668.127,936	20.77
2	533.061,999 668.127,936	3	533.081,632 668.132,312	20.115
3	533.081,632 668.132,312	4	533.101,207 668.136,65	20.05
4	533.101,207 668.136,65	5	533.118,364 668.140,662	17.62

Punct început	X / Y	Punct sfârșit	X / Y	Lungime segment (** (m)
5	533.118,364 668.140,662	6	533.130,012 668.143,272	11.937
6	533.130,012 668.143,272	7	533.148,919 668.147,732	19.426
7	533.148,919 668.147,732	8	533.148,824 668.150,2	2.47
8	533.148,824 668.150,2	9	533.133,426 668.148,354	15.508
9	533.133,426 668.148,354	10	533.123,994 668.147,674	9.456
10	533.123,994 668.147,674	11	533.114,66 668.148,465	9.367
11	533.114,66 668.148,465	12	533.105,45 668.148,667	9.212
12	533.105,45 668.148,667	13	533.095,506 668.147,88	9.975
13	533.095,506 668.147,88	14	533.087,008 668.146,288	8.646
14	533.087,008 668.146,288	15	533.079,787 668.144,234	7.507
15	533.079,787 668.144,234	16	533.073,418 668.141,213	7.049
16	533.073,418 668.141,213	17	533.067,536 668.137,133	7.159
17	533.067,536 668.137,133	18	533.059,036 668.132,95	9.474
18	533.059,036 668.132,95	19	533.049,628 668.129,851	9.905
19	533.049,628 668.129,851	20	533.040,902 668.128,657	8.807
20	533.040,902 668.128,657	1	533.041,705 668.123,513	5.206

\*\* Lungimile segmentelor sunt determinate în planul de proiecție Stereo 70 și sunt rotunjite la 1 milimetru.

\*\*\* Distanța dintre puncte este formată din segmente cumulate ce sunt mai mici decât valoarea 1 milimetru.





**DATE DESPRE IMOBILUL NR. 3079**

Oficiul de Cadastru și Publicitate Imobiliară SUCEAVA  
Biroul de Cadastru și Publicitate Imobiliară Campulung Moldovenesc

**A. Partea I. Descrierea imobilului**

TEREN Intravilan

Nr. cadastral vechi:31816

Adresa: Loc. Pojorâta, Calea Bucovinei, Nr. 304, Jud. Suceava

Nr. Crt	Nr cadastral Nr. topografic	Suprafața* (mp)	Observații / Referințe
A1	31956	1.471	Sector cadastral:42 Teren neimprejmuț; Provenit din CF 31956, nr. cad. 31956, CF 31739, nr. cad. 31816

**Construcții**

Crt	Nr cadastral Nr. topografic	Adresa	Observații / Referințe
A1.1		Loc. Pojorâta, Calea Bucovinei, Nr. 304, Jud. Suceava	Nr. niveluri:2; S. construita la sol:91 mp; S. construita desfasurata:182 mp; Casă de locuit, P+E
A1.2		Loc. Pojorâta, Calea Bucovinei, Nr. 304, Jud. Suceava	Nr. niveluri:1; S. construita la sol:52 mp; S. construita desfasurata:52 mp; Anexă, P
A1.3		Loc. Pojorâta, Calea Bucovinei, Nr. 304, Jud. Suceava	Nr. niveluri:1; S. construita la sol:49 mp; S. construita desfasurata:49 mp; Anexă, P

**B. Partea II. Proprietari și acte**

Inscrieri privitoare la dreptul de proprietate și alte drepturi reale		Referințe
<b>14923 / 19/09/2014</b>		
Hotarare Judecatoreasca nr. 579, din 29/05/2014 emis de Judecătoria Câmpulung Moldovenesc;		
B1	Intabulare, drept de PROPRIETATE mod dobândire cumpărare, dobândit prin Hotarare Judecatoreasca, cota actuala 1159/1471 1) ȘALVARI CORNEL-PETRICĂ	A1
<b>3079 / 08/12/2022</b>		
Act Normativ nr. Lege nr. 7, din 13/03/1996 emis de Parlamentul României;		
B2	Intabulare, drept de PROPRIETATE, dobândit prin Lege, cota actuala 312/1471 1) NEIDENTIFICAT NEIDENTIFICAT	A1
Act Administrativ nr. Adeverință nr. 1089, din 24/10/2022 emis de Primăria Comunei Pojorâta;		
B3	Se notează posesia faptică în favoarea lui 1) ȘALVARI CORNEL-PETRICĂ	A1
Act Administrativ nr. 1700, din 02/11/2022 emis de Primăria Comunei Pojorâta;		
B4	Intabulare, drept de PROPRIETATE, dobândit prin Lege, cota actuala 1/1 1) ȘALVARI CORNEL-PETRICĂ	A1.1, A1.2, A1.3

**C. Partea III. SARCINI .**

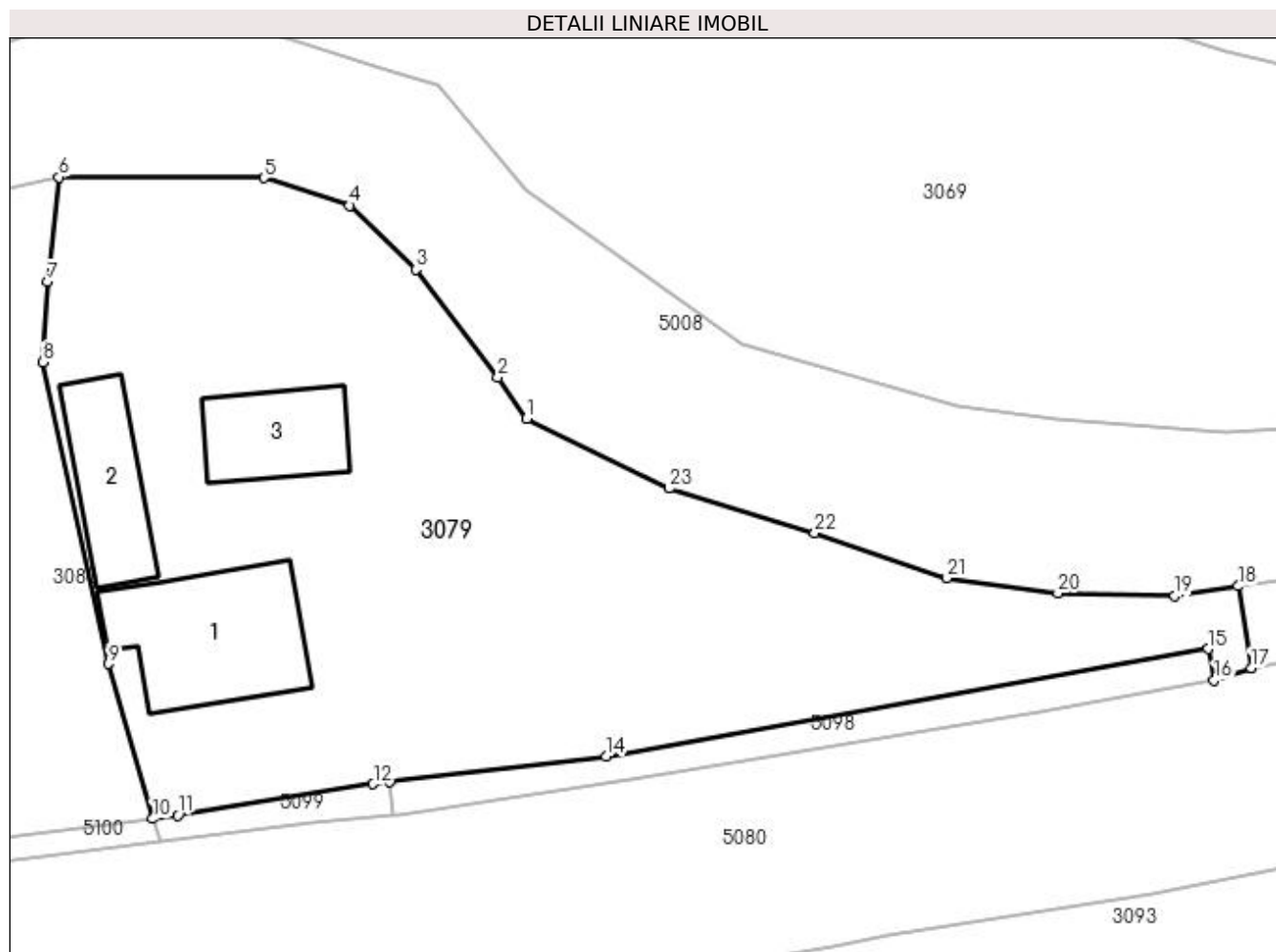
Inscrieri privind dezmembramintele dreptului de proprietate, drepturi reale de garanție și sarcini	Referințe
NU SUNT	

## Anexa Nr. 1 La Partea I

## Teren

Nr cadastral	Suprafața (mp)*	Observații / Referințe
31956	1.471	Provenit din CF 31956, nr. cad. 31956, CF 31739, nr. cad. 31816

\* Suprafața este determinată în planul de proiecție Stereo 70.



## Date referitoare la teren

Crt	Categorie folosință	Intravilan	Suprafața (mp)	Tarla	Parcelă	Nr. topo	Observații / Referințe
1	curți construcții	DA	755	-	-	-	
2	arabil	DA	329	-	-	-	
3	faneata	DA	387	-	-	-	

## Date referitoare la construcții

Crt	Număr	Destinație construcție	Supraf. (mp)	Situație juridică	Observații / Referințe
A1.1		construcții de locuințe	91	Cu acte	Nr. niveluri:2; S. construita la sol:91 mp; S. construita desfasurata:182 mp; Casă de locuit, P+E
A1.2		construcții anexa	52	Cu acte	Nr. niveluri:1; S. construita la sol:52 mp; S. construita desfasurata:52 mp; Anexă, P
A1.3		construcții anexa	49	Cu acte	Nr. niveluri:1; S. construita la sol:49 mp; S. construita desfasurata:49 mp; Anexă, P

## Lungime Segmente

1) Valorile lungimilor segmentelor sunt obținute din proiecție în plan.

Punct început	X / Y	Punct sfârșit	X / Y	Lungime segment (** (m)	Punct început	X / Y	Punct sfârșit	X / Y	Lungime segment (** (m)
---------------	-------	---------------	-------	-------------------------	---------------	-------	---------------	-------	-------------------------

Punct început	X / Y	Punct sfârșit	X / Y	Lungime segment (** (m)
1	532.996,107 668.139,198	2	532.994,28 668.141,788	3.17
3	532.989,11 668.148,58	4	532.984,967 668.152,607	5.778
5	532.979,568 668.154,349	6	532.966,661 668.154,392	12.907
7	532.965,965 668.147,789	8	532.965,662 668.142,742	5.056
9	532.969,767 668.123,771	10	532.972,55 668.114,016	10.144
11	532.974,149 668.114,237	12	532.986,445 668.116,202	12.452
13	532.987,464 668.116,333	14	533.001,099 668.117,946	13.73
15	533.039,004 668.124,7	16	533.039,383 668.122,736	2.0
17	533.041,705 668.123,513	18	533.040,902 668.128,657	5.206
19	533.036,905 668.128,035	20	533.029,535 668.128,226	7.372
21	533.022,561 668.129,157	22	533.014,227 668.132,016	8.811
23	533.005,059 668.134,811	1	532.996,107 668.139,198	9.969

Punct început	X / Y	Punct sfârșit	X / Y	Lungime segment (** (m)
2	532.994,28 668.141,788	3	532.989,11 668.148,58	8.536
4	532.984,967 668.152,607	5	532.979,568 668.154,349	5.673
6	532.966,661 668.154,392	7	532.965,965 668.147,789	6.64
8	532.965,662 668.142,742	9	532.969,767 668.123,771	19.41
10	532.972,55 668.114,016	11	532.974,149 668.114,237	1.614
12	532.986,445 668.116,202	13	532.987,464 668.116,333	1.027
14	533.001,099 668.117,946	15	533.039,004 668.124,7	38.502
16	533.039,383 668.122,736	17	533.041,705 668.123,513	2.449
18	533.040,902 668.128,657	19	533.036,905 668.128,035	4.045
20	533.029,535 668.128,226	21	533.022,561 668.129,157	7.036
22	533.014,227 668.132,016	23	533.005,059 668.134,811	9.585

\*\* Lungimile segmentelor sunt determinate în planul de proiecție Stereo 70 și sunt rotunjite la 1 milimetru.

\*\*\* Distanța dintre puncte este formată din segmente cumulate ce sunt mai mici decât valoarea 1 milimetru.





## DATE DESPRE IMOBILUL NR. 3080

Oficiul de Cadastru și Publicitate Imobiliară SUCEAVA  
Biroul de Cadastru și Publicitate Imobiliară Campulung Moldovenesc

## A. Partea I. Descrierea imobilului

TEREN Intravilan

Adresa: Loc. Pojorâta, Calea Bucovinei, Nr. 306, Jud. Suceava

Nr. Crt	Nr cadastral Nr. topografic	Suprafața* (mp)	Observații / Referințe
A1	30314	1.514	Sector cadastral:42 Teren neimprejmuit; Provenit din CF 30314, nr. top. 780/1, 524/2, CF 31740, nr. top. 782/1, 524/9

## Construcții

Crt	Nr cadastral Nr. topografic	Adresa	Observații / Referințe
A1.1		Loc. Pojorâta, Calea Bucovinei, Nr. 306, Jud. Suceava	Nr. niveluri:2; S. construita la sol:93 mp; S. construita desfasurata:186 mp; Casă de locuit, P+E
A1.2		Loc. Pojorâta, Calea Bucovinei, Nr. 306, Jud. Suceava	Nr. niveluri:1; S. construita la sol:19 mp; S. construita desfasurata:19 mp; Anexă, P
A1.3		Loc. Pojorâta, Calea Bucovinei, Nr. 306, Jud. Suceava	Nr. niveluri:1; S. construita la sol:61 mp; S. construita desfasurata:61 mp; Anexă, P

## B. Partea II. Proprietari și acte

Inscrieri privitoare la dreptul de proprietate și alte drepturi reale		Referințe
<b>10266 / 14/07/2015</b>		
Act Notarial nr. 78, din 13/07/2015 emis de Rotaru Dorina;		
B1	Intabulare, drept de PROPRIETATE, dobandit prin Succesiune, cota actuala 34575/151400 1) SÂNDULESCU FLORENTINA	A1
B2	Intabulare, drept de PROPRIETATE, dobandit prin Succesiune, cota actuala 3/8 1) SÂNDULESCU FLORENTINA	A1.1, A1.2, A1.3
B3	Intabulare, drept de PROPRIETATE, dobandit prin Succesiune, cota actuala 34575/151400 1) MÂNDRIȘORU GEORGETA	A1
B4	Intabulare, drept de PROPRIETATE, dobandit prin Succesiune, cota actuala 3/8 1) MÂNDRIȘORU GEORGETA	A1.1, A1.2, A1.3
<b>10268 / 14/07/2015</b>		
Act Notarial nr. 1934, din 13/07/2015 emis de Rotaru Dorina;		
B5	Intabulare, drept de PROPRIETATE, dobandit prin Conventie, cota actuala 11525/151400 1) SÂNDULESCU FLORENTINA	A1
B6	Intabulare, drept de PROPRIETATE, dobandit prin Conventie, cota actuala 1/8 1) SÂNDULESCU FLORENTINA	A1.1, A1.2, A1.3
B7	Intabulare, drept de PROPRIETATE, dobandit prin Conventie, cota actuala 11525/151400 1) MÂNDRIȘORU GEORGETA	A1
B8	Intabulare, drept de PROPRIETATE, dobandit prin Conventie, cota actuala 1/8 1) MÂNDRIȘORU GEORGETA	A1.1, A1.2, A1.3
<b>3080 / 08/12/2022</b>		
Act Normativ nr. Lege nr. 7, din 13/03/1996 emis de Parlamentul României;		
B9	Intabulare, drept de PROPRIETATE, dobandit prin Lege, cota actuala 592/1514 1) NEIDENTIFICAT NEIDENTIFICAT	A1
Act Administrativ nr. Adeverință nr. 1090, din 24/10/2022 emis de Primăria Comunei Pojorâta;		
B10	Se notează posesia faptică în favoarea lui 1) MÂNDRIȘORU GEORGETA 2) SÂNDULESCU FLORENTINA	A1

**C. Partea III. SARCINI .**

Inscrieri privind dezmembramintele dreptului de proprietate, drepturi reale de garanție și sarcini	Referințe
NU SUNT	

## Anexa Nr. 1 La Partea I

## Teren

Nr cadastral	Suprafața (mp)*	Observații / Referințe
30314	1.514	Provenit din CF 30314, nr. top. 780/1, 524/2, CF 31740, nr. top. 782/1, 524/9

\* Suprafața este determinată în planul de proiecție Stereo 70.



## Date referitoare la teren

Crt	Categorie folosință	Intra vilan	Suprafața (mp)	Tarla	Parcelă	Nr. topo	Observații / Referințe
1	curți construcții	DA	495	-	-	-	
2	arabil	DA	51	-	-	-	
3	faneata	DA	968	-	-	-	

## Date referitoare la construcții

Crt	Număr	Destinație construcție	Supraf. (mp)	Situație juridică	Observații / Referințe
A1.1		construcții de locuințe	93	Cu acte	Nr. niveluri:2; S. construita la sol:93 mp; S. construita desfasurata:186 mp; Casă de locuit, P+E
A1.2		construcții anexa	19	Cu acte	Nr. niveluri:1; S. construita la sol:19 mp; S. construita desfasurata:19 mp; Anexă, P
A1.3		construcții anexa	61	Cu acte	Nr. niveluri:1; S. construita la sol:61 mp; S. construita desfasurata:61 mp; Anexă, P

## Lungime Segmente

1) Valorile lungimilor segmentelor sunt obținute din proiecție în plan.

Punct început	X / Y	Punct sfârșit	X / Y	Lungime segment (** (m)
---------------	-------	---------------	-------	-------------------------

Punct început	X / Y	Punct sfârșit	X / Y	Lungime segment (** (m)
1	532.969,767 668.123,771	2	532.965,662 668.142,742	19.41
2	532.965,662 668.142,742	3	532.965,965 668.147,789	5.056
3	532.965,965 668.147,789	4	532.966,661 668.154,392	6.64
4	532.966,661 668.154,392	5	532.961,413 668.153,202	5.381
5	532.961,413 668.153,202	6	532.952,667 668.150,283	9.22
6	532.952,667 668.150,283	7	532.944,654 668.146,035	9.069
7	532.944,654 668.146,035	8	532.937,989 668.142,75	7.431
8	532.937,989 668.142,75	9	532.923,565 668.138,139	15.143
9	532.923,565 668.138,139	10	532.925,064 668.128,906	9.354
10	532.925,064 668.128,906	11	532.926,761 668.117,457	11.574
11	532.926,761 668.117,457	12	532.927,939 668.109,733	7.813
12	532.927,939 668.109,733	13	532.929,642 668.109,974	1.72
13	532.929,642 668.109,974	14	532.943,702 668.110,999	14.097
14	532.943,702 668.110,999	15	532.953,571 668.111,771	9.899
15	532.953,571 668.111,771	16	532.959,228 668.112,3	5.682
16	532.959,228 668.112,3	17	532.972,55 668.114,016	13.432
17	532.972,55 668.114,016	1	532.969,767 668.123,771	10.144

\*\* Lungimile segmentelor sunt determinate în planul de proiecție Stereo 70 și sunt rotunjite la 1 milimetru.

\*\*\* Distanța dintre puncte este formată din segmente cumulate ce sunt mai mici decât valoarea 1 milimetru.



**DATE DESPRE IMOBILUL NR. 3081**

Oficiul de Cadastru și Publicitate Imobiliară SUCEAVA  
Biroul de Cadastru și Publicitate Imobiliară Campulung Moldovenesc

**A. Partea I. Descrierea imobilului**

TEREN Intravilan

Adresa: Loc. Pojorâta, Calea Bucovinei, Nr. 308, Jud. Suceava

Nr. Crt	Nr cadastral Nr. topografic	Suprafața* (mp)	Observații / Referințe
A1	34359	1.965	Sector cadastral:42 Teren împrejmuit; Provenit din CF 34359, nr. top. 524/7, CF 35847, nr. top. 524/10, 524/11

**B. Partea II. Proprietari și acte**

Inscrieri privitoare la dreptul de proprietate și alte drepturi reale	Referințe
<b>4265 / 13/03/2019</b>	
Act Notarial nr. 519, din 13/03/2019 emis de Taran Liliana;	
B1	A1
Intabulare, drept de PROPRIETATE, ca bun propriu, dobandit prin Conventie, cota actuala 1/1 1) LEONTE OVIDIU-IOAN	

**C. Partea III. SARCINI .**

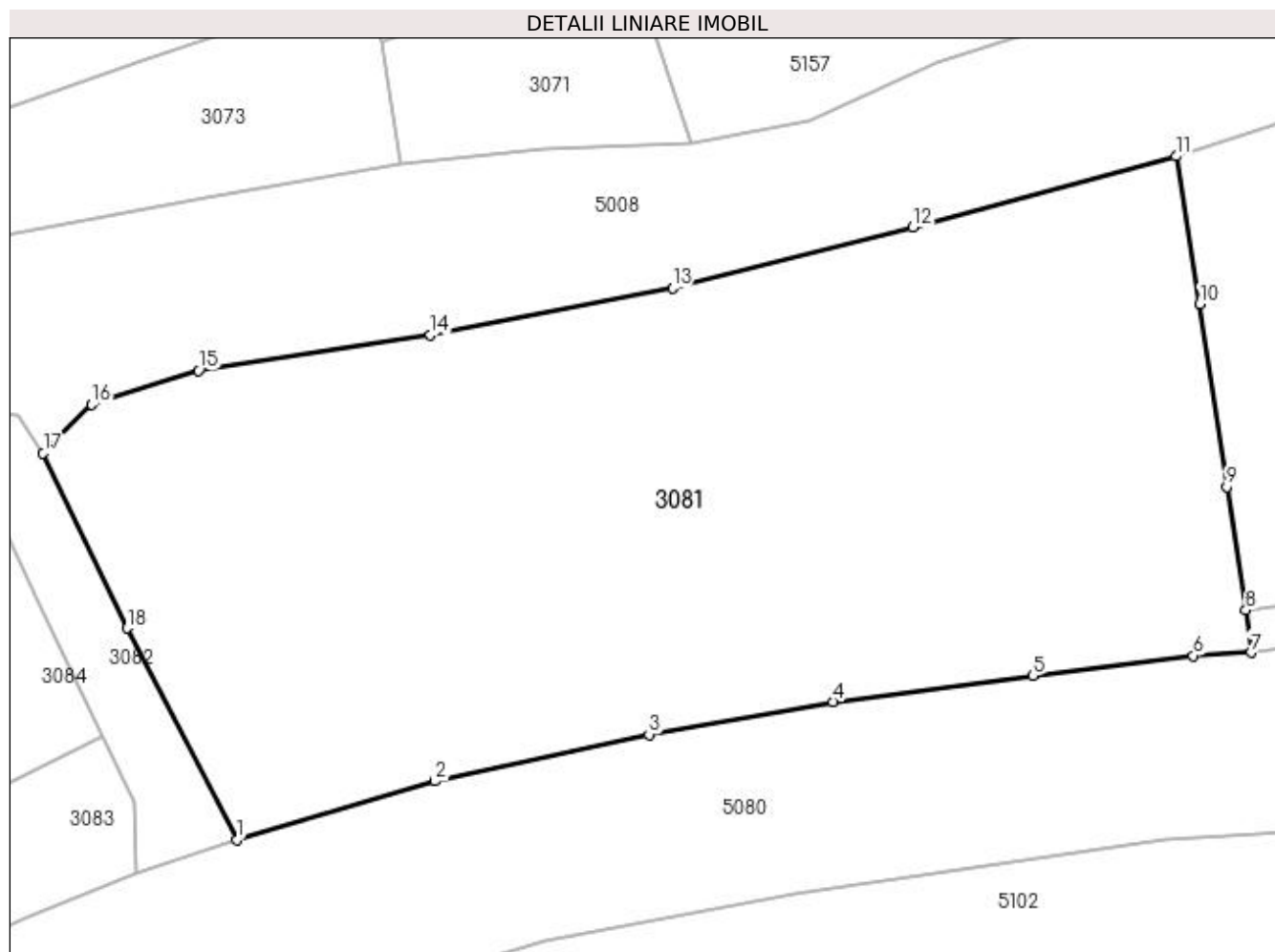
Inscrieri privind dezmembramintele dreptului de proprietate, drepturi reale de garanție și sarcini	Referințe
NU SUNT	

## Anexa Nr. 1 La Partea I

## Teren

Nr cadastral	Suprafața (mp)*	Observații / Referințe
34359	1.965	Provenit din CF 34359, nr. top. 524/7, CF 35847, nr. top. 524/10, 524/11

\* Suprafața este determinată în planul de proiecție Stereo 70.



## Date referitoare la teren

Crt	Categorie folosință	Intra vilan	Suprafața (mp)	Tarla	Parcelă	Nr. topo	Observații / Referințe
1	faneata	DA	1.965	-	-	-	

## Lungime Segmente

1) Valorile lungimilor segmentelor sunt obținute din proiecție în plan.

Punct început	X / Y	Punct sfârșit	X / Y	Lungime segment (** (m)
1	532.864,744 668.095,367	2	532.877,152 668.099,036	12.939
2	532.877,152 668.099,036	3	532.890,573 668.101,943	13.732
3	532.890,573 668.101,943	4	532.902,106 668.103,992	11.714
4	532.902,106 668.103,992	5	532.914,608 668.105,638	12.61
5	532.914,608 668.105,638	6	532.924,661 668.106,871	10.128

Punct început	X / Y	Punct sfârșit	X / Y	Lungime segment (** (m)
6	532.924,661 668.106,871	7	532.928,274 668.107,081	3.619
7	532.928,274 668.107,081	8	532.927,939 668.109,733	2.673
8	532.927,939 668.109,733	9	532.926,761 668.117,457	7.813
9	532.926,761 668.117,457	10	532.925,064 668.128,906	11.574
10	532.925,064 668.128,906	11	532.923,565 668.138,139	9.354
11	532.923,565 668.138,139	12	532.907,093 668.133,707	17.058
12	532.907,093 668.133,707	13	532.892,041 668.129,906	15.525
13	532.892,041 668.129,906	14	532.876,881 668.126,954	15.445
14	532.876,881 668.126,954	15	532.862,355 668.124,725	14.696
15	532.862,355 668.124,725	16	532.855,675 668.122,597	7.011
16	532.855,675 668.122,597	17	532.852,626 668.119,55	4.311
17	532.852,626 668.119,55	18	532.857,904 668.108,601	12.155
18	532.857,904 668.108,601	1	532.864,744 668.095,367	14.897

\*\* Lungimile segmentelor sunt determinate în planul de proiecție Stereo 70 și sunt rotunjite la 1 milimetru.

\*\*\* Distanța dintre puncte este formată din segmente cumulate ce sunt mai mici decât valoarea 1 milimetru.



**DATE DESPRE IMOBILUL NR. 3082**

Oficiul de Cadastru și Publicitate Imobiliară SUCEAVA  
Biroul de Cadastru și Publicitate Imobiliară Campulung Moldovenesc

**A. Partea I. Descrierea imobilului**

TEREN Intravilan

Adresa: Loc. Pojorâta, Jud. Suceava, Loc numit PUTNA

Nr. Crt	Nr cadastral Nr. topografic	Suprafața* (mp)	Observații / Referințe
A1		138	Sector cadastral:42 Teren neimprejmuit; Drum

**B. Partea II. Proprietari și acte**

Inscrieri privitoare la dreptul de proprietate și alte drepturi reale		Referințe
<b>3082 / 08/12/2022</b>		
Act Normativ nr. Lege nr. 7, din 13/03/1996 emis de Parlamentul României;		
B1	Inscrierea provizorie, drept de PROPRIETATE, dobandit prin Lege, cota actuala 1/1 1) COMUNA POJORÂTA, CIF:4441425	A1

**C. Partea III. SARCINI .**

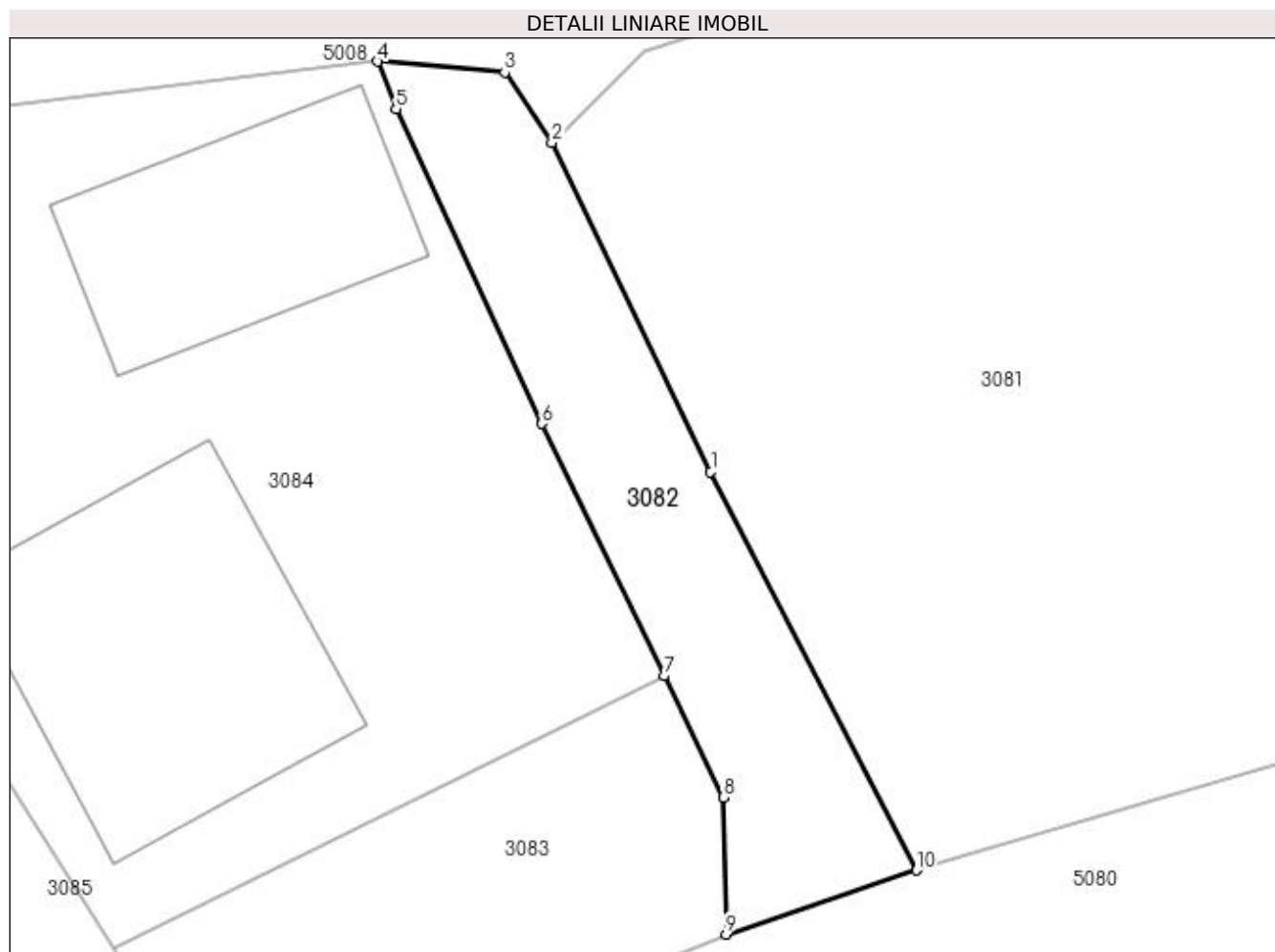
Inscrieri privind dezmembramintele dreptului de proprietate, drepturi reale de garanție și sarcini	Referințe
NU SUNT	

## Anexa Nr. 1 La Partea I

## Teren

Nr cadastral	Suprafața (mp)*	Observații / Referințe
	138	Drum

\* Suprafața este determinată în planul de proiecție Stereo 70.



## Date referitoare la teren

Crt	Categorie folosință	Intra vilan	Suprafața (mp)	Tarla	Parcelă	Nr. topo	Observații / Referințe
1	drum	DA	138	-	-	-	

## Lungime Segmente

1) Valorile lungimilor segmentelor sunt obținute din proiecție în plan.

Punct început	X / Y	Punct sfârșit	X / Y	Lungime segment (** (m)
1	532.857,904 668.108,601	2	532.852,626 668.119,55	12.155
2	532.852,626 668.119,55	3	532.851,052 668.121,872	2.805
3	532.851,052 668.121,872	4	532.846,835 668.122,237	4.233
4	532.846,835 668.122,237	5	532.847,444 668.120,654	1.696
5	532.847,444 668.120,654	6	532.852,295 668.110,199	11.526

Punct început	X / Y	Punct sfârșit	X / Y	Lungime segment (** (m)
6	532.852,295 668.110,199	7	532.856,361 668.101,819	9.314
7	532.856,361 668.101,819	8	532.858,32 668.097,782	4.487
8	532.858,32 668.097,782	9	532.858,408 668.093,233	4.55
9	532.858,408 668.093,233	10	532.864,744 668.095,367	6.686
10	532.864,744 668.095,367	1	532.857,904 668.108,601	14.897

\*\* Lungimile segmentelor sunt determinate în planul de proiecție Stereo 70 și sunt rotunjite la 1 milimetru.

\*\*\* Distanța dintre puncte este formată din segmente cumulate ce sunt mai mici decât valoarea 1 milimetru.





**DATE DESPRE IMOBILUL NR. 3083**

Oficiul de Cadastru și Publicitate Imobiliară SUCEAVA  
Biroul de Cadastru și Publicitate Imobiliară Campulung Moldovenesc

**A. Partea I. Descrierea imobilului**

TEREN Intravilan

Adresa: Loc. Pojorâta, Calea Bucovinei, Nr. 316, Jud. Suceava

Nr. Crt	Nr cadastral Nr. topografic	Suprafața* (mp)	Observații / Referințe
A1	32133	160	Sector cadastral:42 Teren neimprejmuț; Provenit din CF 32133, nr. cad. 32133

**B. Partea II. Proprietari și acte**

Inscrieri privitoare la dreptul de proprietate și alte drepturi reale		Referințe
<b>12465 / 13/08/2014</b>		
Act Notarial nr. 1728, din 11/08/2014 emis de Scraba Luminita Doru Paul;		
B1	Intabulare, drept de PROPRIETATEca bun comun, dobandit prin Conventie, cota actuala 1/1 1) ONOFRESEI FLORIN 2) ONOFRESEI NICOLETA-ADINA	A1

**C. Partea III. SARCINI .**

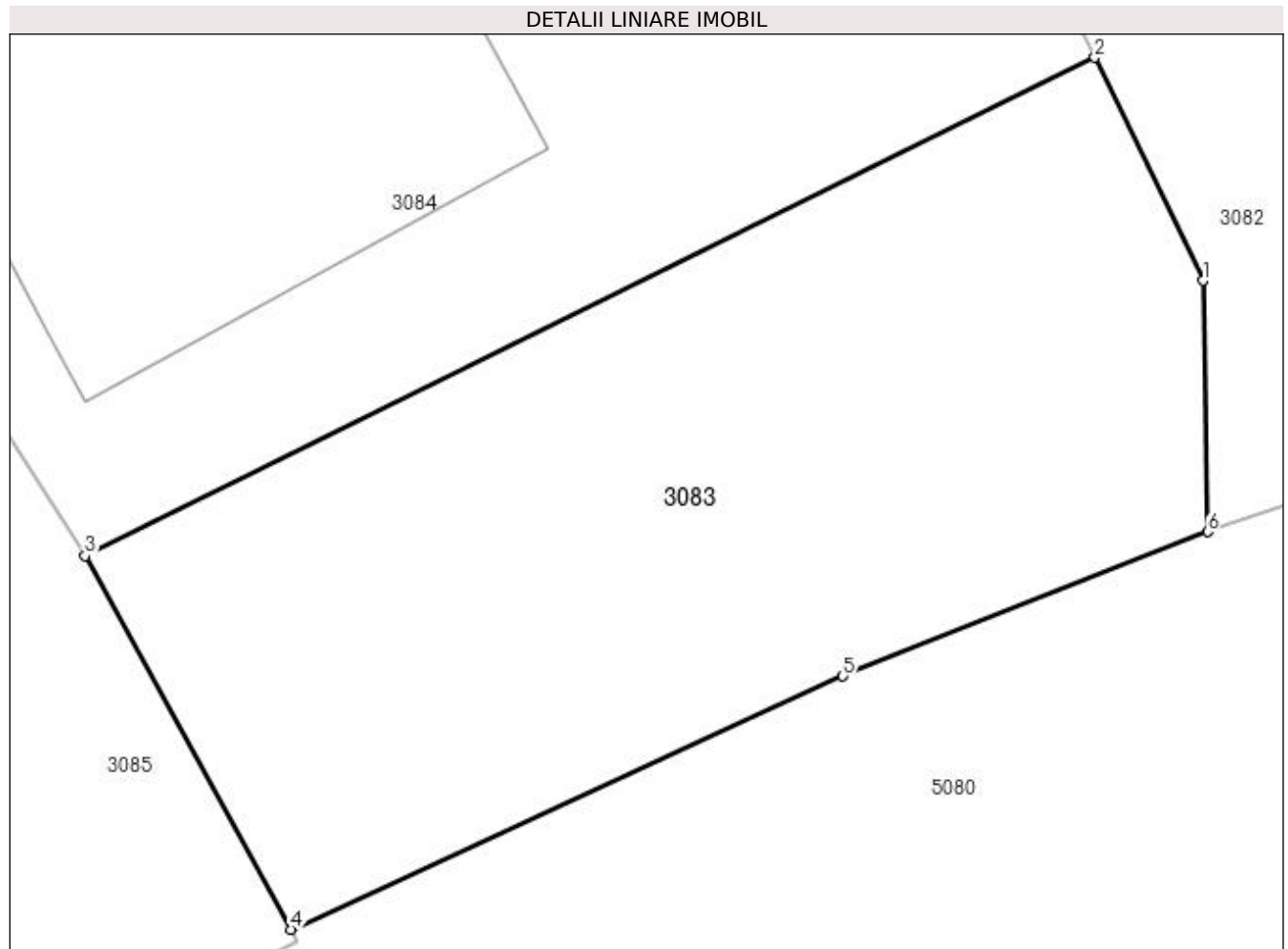
Inscrieri privind dezmembramintele dreptului de proprietate, drepturi reale de garanție și sarcini	Referințe
NU SUNT	

## Anexa Nr. 1 La Partea I

## Teren

Nr cadastral	Suprafața (mp)*	Observații / Referințe
32133	160	Provenit din CF 32133, nr. cad. 32133

\* Suprafața este determinată în planul de proiecție Stereo 70.



## Date referitoare la teren

Crt	Categorie folosință	Intravilan	Suprafața (mp)	Tarla	Parcelă	Nr. topo	Observații / Referințe
1	neproductiv	DA	160	-	-	-	

## Lungime Segmente

1) Valorile lungimilor segmentelor sunt obținute din proiecție în plan.

Punct început	X / Y	Punct sfârșit	X / Y	Lungime segment (** (m)
1	532.858,32 668.097,782	2	532.856,361 668.101,819	4.487
2	532.856,361 668.101,819	3	532.838,068 668.092,795	20.398
3	532.838,068 668.092,795	4	532.841,79 668.086,028	7.723
4	532.841,79 668.086,028	5	532.851,8 668.090,614	11.011
5	532.851,8 668.090,614	6	532.858,408 668.093,233	7.108

Punct început	X / Y	Punct sfârșit	X / Y	Lungime segment (** (m)
6	532.858,408 668.093,233	1	532.858,32 668.097,782	4.55

\*\* Lungimile segmentelor sunt determinate în planul de proiecție Stereo 70 și sunt rotunjite la 1 milimetru.

\*\*\* Distanța dintre puncte este formată din segmente cumulate ce sunt mai mici decât valoarea 1 milimetru.



**DATE DESPRE IMOBILUL NR. 3084**

Oficiul de Cadastru și Publicitate Imobiliară SUCEAVA  
Biroul de Cadastru și Publicitate Imobiliară Campulung Moldovenesc

**A. Partea I. Descrierea imobilului**

TEREN Intravilan

Adresa: Loc. Pojorâta, Nr. 329, Jud. Suceava

Nr. Crt	Nr cadastral Nr. topografic	Suprafața* (mp)	Observații / Referințe
A1	30455	605	Sector cadastral:42 Teren neimprejmuț; Provenit din CF 30455, nr. cad. 30455, CF 30072, parte din nr. top. 524/12, 872

**Construcții**

Crt	Nr cadastral Nr. topografic	Adresa	Observații / Referințe
A1.1		Loc. Pojorâta, Nr. 329, Jud. Suceava	Nr. niveluri:2; S. construita la sol:103 mp; S. construita desfasurata:206 mp; Casă de locuit, P+M
A1.2		Loc. Pojorâta, Nr. 329, Jud. Suceava	Nr. niveluri:1; S. construita la sol:68 mp; S. construita desfasurata:68 mp; Anexă, P
A1.3		Loc. Pojorâta, Nr. 329, Jud. Suceava	Nr. niveluri:1; S. construita la sol:43 mp; S. construita desfasurata:43 mp; Anexă, P

**B. Partea II. Proprietari și acte**

Inscrieri privitoare la dreptul de proprietate și alte drepturi reale		Referințe
<b>15716 / 12/12/2013</b>		
Act Normativ nr. 30, din 05/10/2010 emis de Primăria Comunei Pojorâta (act administrativ nr. 7220/04-12-2013 emis de PRIMARIA POJORITA; act administrativ nr. 7823/04-12-2013 emis de PRIMARIA POJORITA; act administrativ nr. 149/04-12-2013 emis de AUDITOR ENERGETIC COCLICI SILVIU;);		
B1	Intabulare, drept de PROPRIETATE, dobandit prin Construire, cota actuala 1/1 1) ONOFRESEI FLORIN 2) ONOFRESEI NICOLETA-ADINA	A1.1
<b>4030 / 19/03/2014</b>		
Act Notarial nr. NR. 484, din 18/03/2014 emis de Scraba Luminita Doru Paul;		
B2	Intabulare, drept de PROPRIETATEca bun comun in devalmasie, dobandit prin Conventie, cota actuala 492/605 1) ONOFRESEI FLORIN 2) ONOFRESEI NICOLETA-ADINA	A1
<b>3084 / 08/12/2022</b>		
Act Normativ nr. Lege nr. 7, din 13/03/1996 emis de Parlamentul României;		
B3	Intabulare, drept de PROPRIETATE, dobandit prin Lege, cota actuala 113/605 1) NEIDENTIFICAT NEIDENTIFICAT	A1
Act Administrativ nr. Adeverință nr. 1091, din 24/10/2022 emis de Primăria Comunei Pojorâta;		
B4	Se notează posesia faptică în favoarea lui 1) ONOFRESEI FLORIN 2) ONOFRESEI NICOLETA-ADINA	A1
Act Administrativ nr. 1700, din 02/11/2022 emis de Primăria Comunei Pojorâta;		
B5	Intabulare, drept de PROPRIETATE, dobandit prin Lege, cota actuala 1/1 1) ONOFRESEI FLORIN 2) ONOFRESEI NICOLETA-ADINA	A1.2, A1.3

**C. Partea III. SARCINI .**

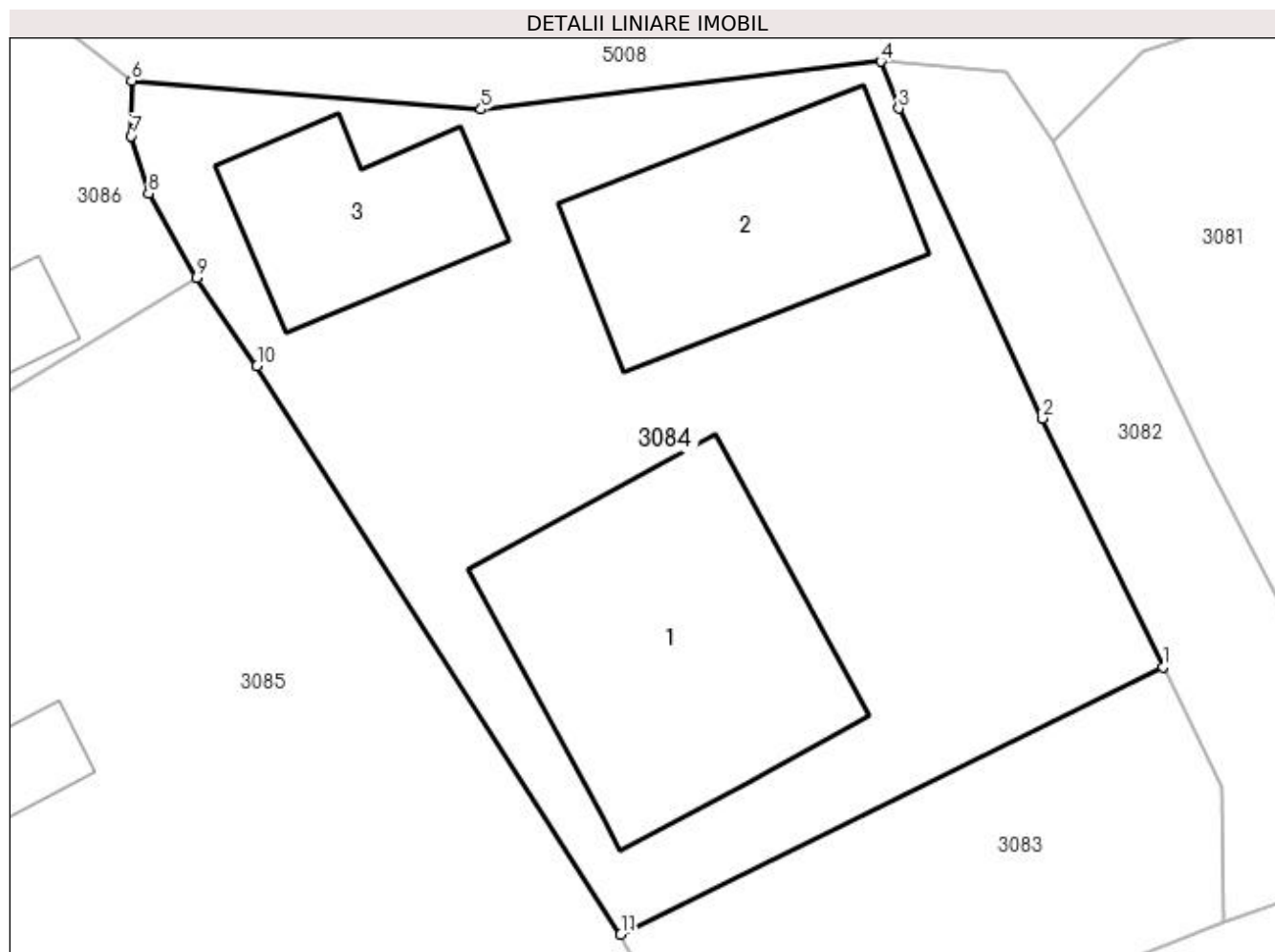
Inscrieri privind dezmembramintele dreptului de proprietate, drepturi reale de garanție și sarcini	Referințe
NU SUNT	

## Anexa Nr. 1 La Partea I

## Teren

Nr cadastral	Suprafața (mp)*	Observații / Referințe
30455	605	Provenit din CF 30455, nr. cad. 30455, CF 30072, parte din nr. top. 524/12, 872

\* Suprafața este determinată în planul de proiecție Stereo 70.



## Date referitoare la teren

Crt	Categorie folosință	Intra vilan	Suprafața (mp)	Tarla	Parcelă	Nr. topo	Observații / Referințe
1	curți constructii	DA	605	-	-	-	

## Date referitoare la construcții

Crt	Număr	Destinație construcție	Supraf. (mp)	Situație juridică	Observații / Referințe
A1.1		construcții de locuințe	103	Cu acte	Nr. niveluri:2; S. construita la sol:103 mp; S. construita desfasurata:206 mp; Casă de locuit, P+M
A1.2		construcții anexa	68	Cu acte	Nr. niveluri:1; S. construita la sol:68 mp; S. construita desfasurata:68 mp; Anexă, P
A1.3		construcții anexa	43	Cu acte	Nr. niveluri:1; S. construita la sol:43 mp; S. construita desfasurata:43 mp; Anexă, P

## Lungime Segmente

1) Valorile lungimilor segmentelor sunt obținute din proiecție în plan.

Punct început	X / Y	Punct sfârșit	X / Y	Lungime segment (** (m)
1	532.856,361 668.101,819	2	532.852,295 668.110,199	9.314
2	532.852,295 668.110,199	3	532.847,444 668.120,654	11.526

Punct început	X / Y	Punct sfârșit	X / Y	Lungime segment (** (m)
3	532.847,444 668.120,654	4	532.846,835 668.122,237	1.696
4	532.846,835 668.122,237	5	532.833,353 668.120,621	13.579
5	532.833,353 668.120,621	6	532.821,564 668.121,583	11.828
6	532.821,564 668.121,583	7	532.821,549 668.119,727	1.856
7	532.821,549 668.119,727	8	532.822,133 668.117,784	2.029
8	532.822,133 668.117,784	9	532.823,745 668.114,945	3.265
9	532.823,745 668.114,945	10	532.825,79 668.111,967	3.613
10	532.825,79 668.111,967	11	532.838,068 668.092,795	22.767
11	532.838,068 668.092,795	1	532.856,361 668.101,819	20.398

\*\* Lungimile segmentelor sunt determinate în planul de proiecție Stereo 70 și sunt rotunjite la 1 milimetru.

\*\*\* Distanța dintre puncte este formată din segmente cumulate ce sunt mai mici decât valoarea 1 milimetru.





**DATE DESPRE IMOBILUL NR. 3085**

Oficiul de Cadastru și Publicitate Imobiliară SUCEAVA  
Biroul de Cadastru și Publicitate Imobiliară Campulung Moldovenesc

**A. Partea I. Descrierea imobilului**

TEREN Intravilan

Adresa: Loc. Pojorâta, Calea Bucovinei, Nr. 318, Jud. Suceava

Nr. Crt	Nr cadastral Nr. topografic	Suprafața* (mp)	Observații / Referințe
A1	30777	734	Sector cadastral:42 Teren neimprijmuit; Provenit din CF 30777, nr. cad. 30777, CF 30072, parte din nr. top. 524/12, 872

**Construcții**

Crt	Nr cadastral Nr. topografic	Adresa	Observații / Referințe
A1.1		Loc. Pojorâta, Calea Bucovinei, Nr. 318, Jud. Suceava	Nr. niveluri:1; S. construita la sol:61 mp; S. construita desfasurata:61 mp; Casă de locuit, P

**B. Partea II. Proprietari și acte**

Inscrieri privitoare la dreptul de proprietate și alte drepturi reale		Referințe
<b>8444 / 20/10/2010</b>		
Act Administrativ nr. HOTARAREA CONSILIULUI LOCAL POJORITA NR 76, din 30/10/2009 emis de Primăria Pojorâta (proces verbal de punere in posesie nr. 1955 din 25.03.2010 emis de PRIMARIA POJORITA);		
B1	Intabulare, drept de PROPRIETATE, dobandit prin Lege, cota actuala 1/1 1) COMUNA POJORÂTA , CIF:4441425	A1
<b>3085 / 08/12/2022</b>		
Act Administrativ nr. 1700, din 02/11/2022 emis de Primăria Comunei Pojorâta;		
B2	Intabulare, drept de PROPRIETATE, dobandit prin Lege, cota actuala 1/1 1) NEUMOHR EDUARD	A1.1

**C. Partea III. SARCINI**

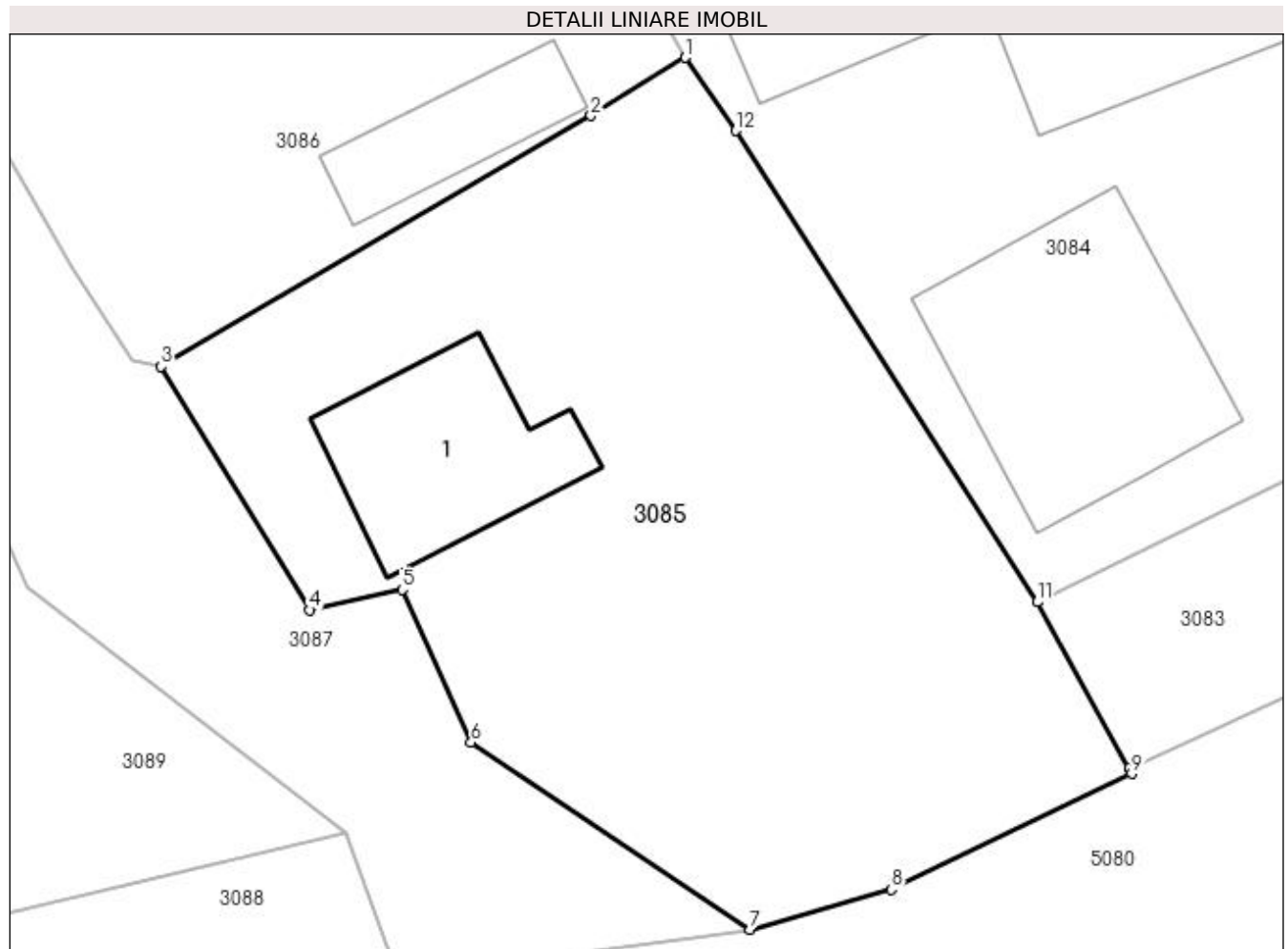
Inscrieri privind dezmembramintele dreptului de proprietate, drepturi reale de garanție și sarcini		Referințe
<b>8444 / 20/10/2010</b>		
Act Administrativ nr. HOTARAREA CONSILIULUI LOCAL POJORITA NR 76, din 30/10/2009 emis de Primăria Pojorâta (proces verbal de punere in posesie nr. 1955 din 25.03.2010 emis de PRIMARIA POJORITA);		
C1	Intabulare, drept de FOLOSINTA 1) NEUMOHR EDUARD	A1

## Anexa Nr. 1 La Partea I

## Teren

Nr cadastral	Suprafața (mp)*	Observații / Referințe
30777	734	Provenit din CF 30777, nr. cad. 30777, CF 30072, parte din nr. top. 524/12, 872

\* Suprafața este determinată în planul de proiecție Stereo 70.



## Date referitoare la teren

Crt	Categorie folosință	Intra vilan	Suprafața (mp)	Tarla	Parcelă	Nr. topo	Observații / Referințe
1	curți constructii	DA	193	-	-	-	
2	faneata	DA	541	-	-	-	

## Date referitoare la construcții

Crt	Număr	Destinație construcție	Supraf. (mp)	Situație juridică	Observații / Referințe
A1.1		construcții de locuințe	61	Cu acte	Nr. niveluri:1; S. construita la sol:61 mp; S. construita desfasurata:61 mp; Casă de locuit, p

## Lungime Segmente

1) Valorile lungimilor segmentelor sunt obținute din proiecție în plan.

Punct început	X / Y	Punct sfârșit	X / Y	Lungime segment (** (m)
1	532.823,745 668.114,945	2	532.819,902 668.112,587	4.509
2	532.819,902 668.112,587	3	532.802,409 668.102,375	20.256
3	532.802,409 668.102,375	4	532.808,455 668.092,472	11.603

Punct început	X / Y	Punct sfârșit	X / Y	Lungime segment (** (m)
4	532.808,455 668.092,472	5	532.812,211 668.093,305	3.847
5	532.812,211 668.093,305	6	532.815,018 668.087,08	6.829
6	532.815,018 668.087,08	7	532.826,367 668.079,474	13.662
7	532.826,367 668.079,474	8	532.832,13 668.081,094	5.986
8	532.832,13 668.081,094	9	532.841,907 668.085,813	10.856
9	532.841,907 668.085,813	10	532.841,79 668.086,028	0.245
10	532.841,79 668.086,028	11	532.838,068 668.092,795	7.723
11	532.838,068 668.092,795	12	532.825,79 668.111,967	22.767
12	532.825,79 668.111,967	1	532.823,745 668.114,945	3.613

\*\* Lungimile segmentelor sunt determinate în planul de proiecție Stereo 70 și sunt rotunjite la 1 milimetru.

\*\*\* Distanța dintre puncte este formată din segmente cumulate ce sunt mai mici decât valoarea 1 milimetru.



**DATE DESPRE IMOBILUL NR. 3086**

Oficiul de Cadastru și Publicitate Imobiliară SUCEAVA  
Biroul de Cadastru și Publicitate Imobiliară Campulung Moldovenesc

**A. Partea I. Descrierea imobilului**

TEREN Intravilan

Adresa: Loc. Pojorâta, Jud. Suceava, Loc numit PUTNA

Nr. Crt	Nr cadastral Nr. topografic	Suprafața* (mp)	Observații / Referințe
A1	34574	561	Sector cadastral:42 Teren imprejmuit; Provenit din CF 34574, nr. cad. 34574

**Construcții**

Crt	Nr cadastral Nr. topografic	Adresa	Observații / Referințe
A1.1		Loc. Pojorâta, Jud. Suceava, Loc numit PUTNA	Nr. niveluri:1; S. construita la sol:33 mp; S. construita desfasurata:33 mp; Anexă, P

**B. Partea II. Proprietari și acte**

Inscrieri privitoare la dreptul de proprietate și alte drepturi reale		Referințe
<b>9178 / 17/07/2020</b>		
Act Notarial nr. 1099, din 16/07/2020 emis de Scraba Luminita Ana Maria;		
B1	Intabulare, drept de PROPRIETATE, dobandit prin Conventie, cota actuala 1/1 1) CIUCUT ANCA 2) CIUCUT LAURENȚIU-ALEXANDRU	A1
<b>3086 / 08/12/2022</b>		
Act Administrativ nr. 1700, din 02/11/2022 emis de Primăria Comunei Pojorâta;		
B2	Intabulare, drept de PROPRIETATE, dobandit prin Lege, cota actuala 1/1 1) CIUCUT ANCA 2) CIUCUT LAURENȚIU-ALEXANDRU	A1.1

**C. Partea III. SARCINI .**

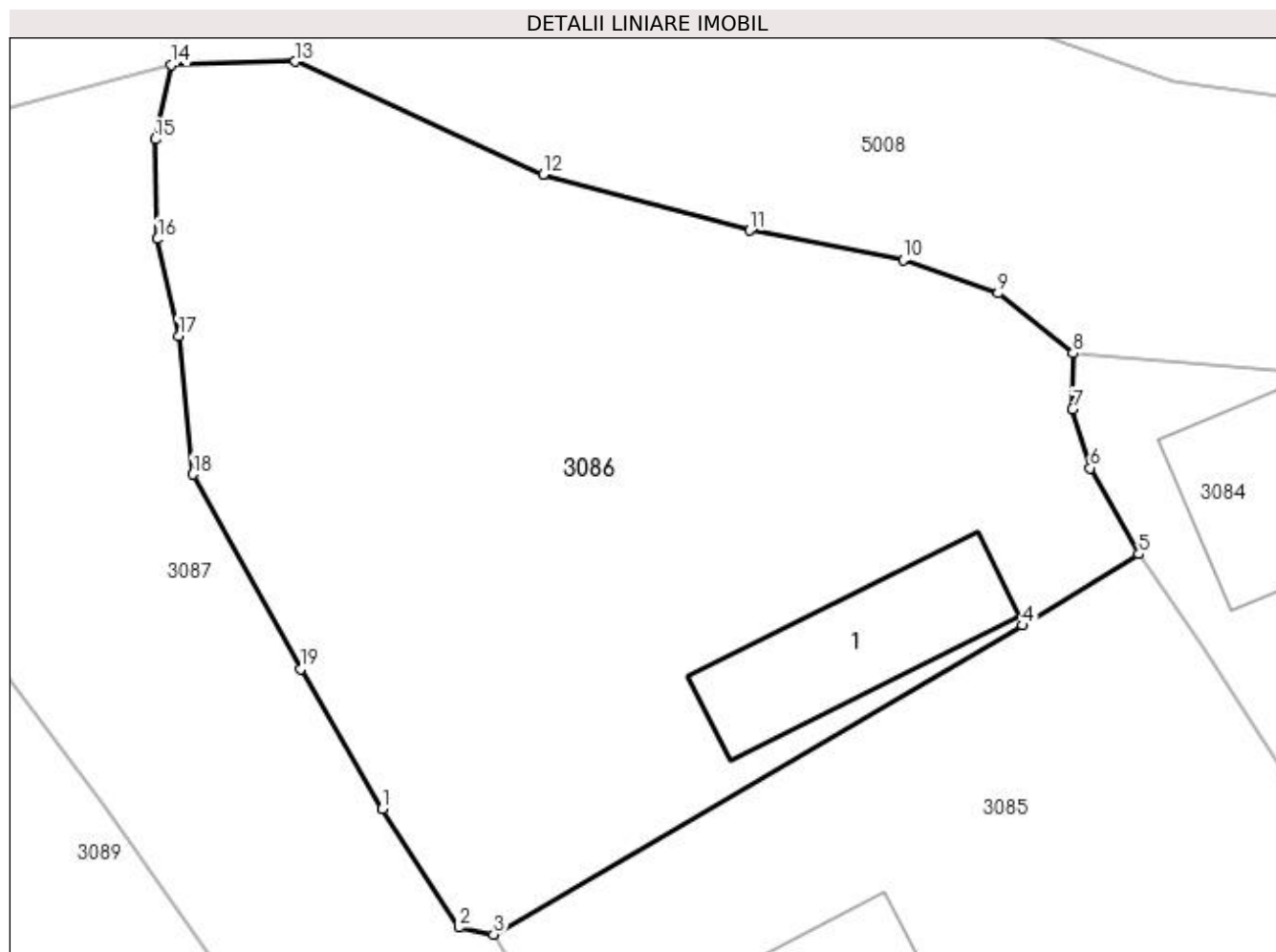
Inscrieri privind dezmembramintele dreptului de proprietate, drepturi reale de garanție și sarcini	Referințe
NU SUNT	

## Anexa Nr. 1 La Partea I

## Teren

Nr cadastral	Suprafața (mp)*	Observații / Referințe
34574	561	Provenit din CF 34574, nr. cad. 34574

\* Suprafața este determinată în planul de proiecție Stereo 70.



## Date referitoare la teren

Crt	Categorie folosință	Intra vilan	Suprafața (mp)	Tarla	Parcelă	Nr. topo	Observații / Referințe
1	curți constructii	DA	561	-	-	-	

## Date referitoare la construcții

Crt	Număr	Destinație construcție	Supraf. (mp)	Situație juridică	Observații / Referințe
A1.1		constructii anexa	33	Cu acte	Nr. niveluri:1; S. construita la sol:33 mp; S. construita desfasurata:33 mp; Anexă, P

## Lungime Segmente

1) Valorile lungimilor segmentelor sunt obținute din proiecție în plan.

Punct început	X / Y	Punct sfârșit	X / Y	Lungime segment (** (m)
1	532.798,734 668.106,518	2	532.801,257 668.102,601	4.659
2	532.801,257 668.102,601	3	532.802,409 668.102,375	1.174
3	532.802,409 668.102,375	4	532.819,902 668.112,587	20.256
4	532.819,902 668.112,587	5	532.823,745 668.114,945	4.509

Punct început	X / Y	Punct sfârșit	X / Y	Lungime segment (** (m)
5	532.823,745 668.114,945	6	532.822,133 668.117,784	3.265
6	532.822,133 668.117,784	7	532.821,549 668.119,727	2.029
7	532.821,549 668.119,727	8	532.821,564 668.121,583	1.856
8	532.821,564 668.121,583	9	532.819,081 668.123,56	3.174
9	532.819,081 668.123,56	10	532.815,951 668.124,658	3.317
10	532.815,951 668.124,658	11	532.810,886 668.125,64	5.159
11	532.810,886 668.125,64	12	532.804,046 668.127,478	7.083
12	532.804,046 668.127,478	13	532.795,858 668.131,222	9.003
13	532.795,858 668.131,222	14	532.791,737 668.131,108	4.123
14	532.791,737 668.131,108	15	532.791,225 668.128,65	2.511
15	532.791,225 668.128,65	16	532.791,297 668.125,359	3.292
16	532.791,297 668.125,359	17	532.792,004 668.122,15	3.286
17	532.792,004 668.122,15	18	532.792,457 668.117,577	4.595
18	532.792,457 668.117,577	19	532.796,028 668.111,146	7.356
19	532.796,028 668.111,146	1	532.798,734 668.106,518	5.361

\*\* Lungimile segmentelor sunt determinate în planul de proiecție Stereo 70 și sunt rotunjite la 1 milimetru.

\*\*\* Distanța dintre puncte este formată din segmente cumulate ce sunt mai mici decât valoarea 1 milimetru.





**DATE DESPRE IMOBILUL NR. 3087**

Oficiul de Cadastru și Publicitate Imobiliară SUCEAVA  
Biroul de Cadastru și Publicitate Imobiliară Campulung Moldovenesc

**A. Partea I. Descrierea imobilului**

TEREN Intravilan

Adresa: Loc. Pojorâta, Jud. Suceava, Loc numit PUTNA

Nr. Crt	Nr cadastral Nr. topografic	Suprafața* (mp)	Observații / Referințe
A1	30071	583	Sector cadastral:42 Teren neimprejmuit; CF 30071, 31678, nr. top. 557, 524/5, parte din nr. top. 523, 524/6 - Drum

**B. Partea II. Proprietari și acte**

Inscrieri privitoare la dreptul de proprietate și alte drepturi reale	Referințe
<b>3087 / 08/12/2022</b>	
Act Normativ nr. Lege nr. 7, din 13/03/1996 emis de Parlamentul României;	
B1	A1
Inscrierea provizorie, drept de PROPRIETATE, dobandit prin Lege, cota actuala 1/1 1) COMUNA POJORÂTA, CIF:4441425	

**C. Partea III. SARCINI .**

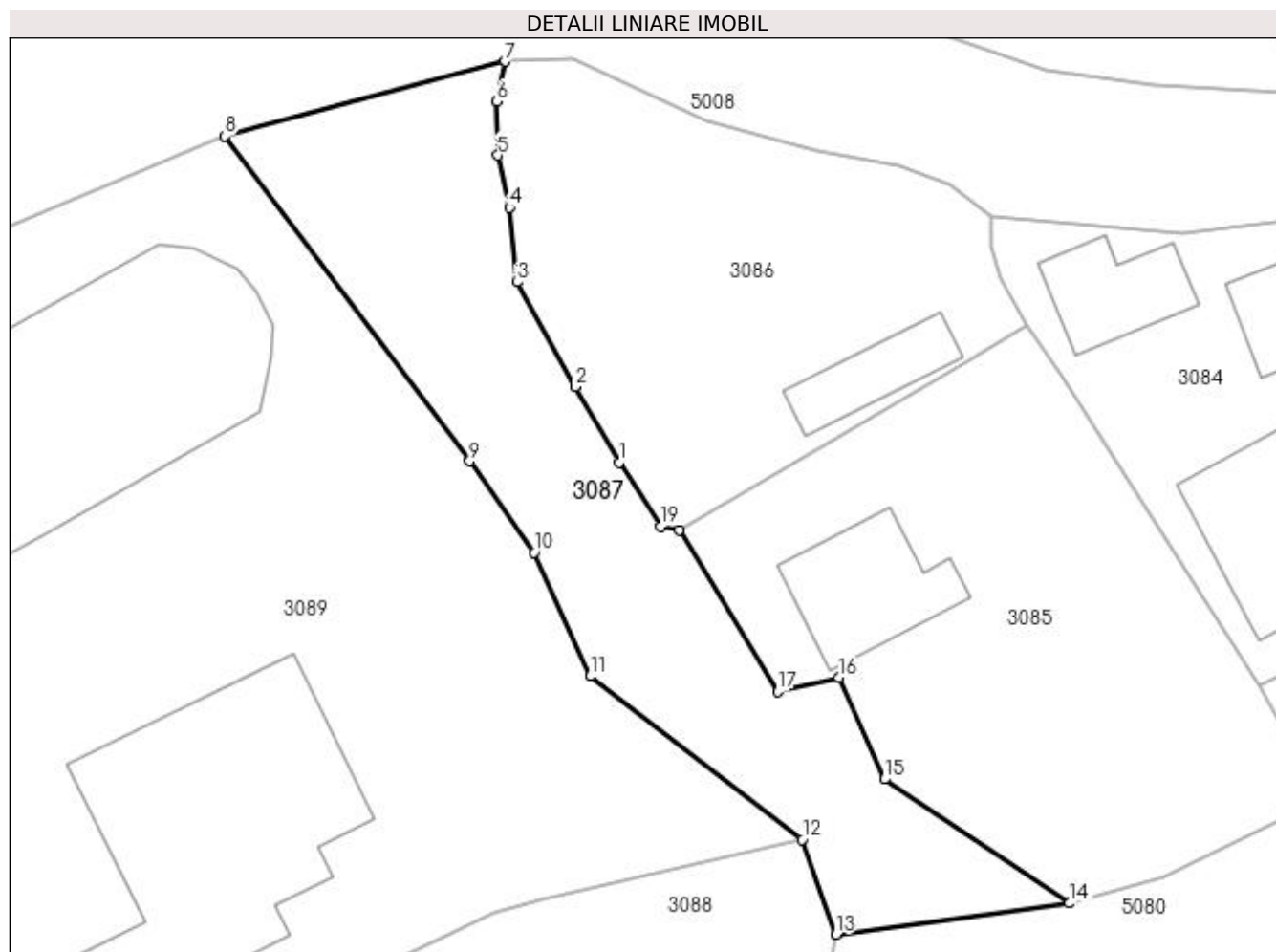
Inscrieri privind dezmembramintele dreptului de proprietate, drepturi reale de garanție și sarcini	Referințe
NU SUNT	

## Anexa Nr. 1 La Partea I

## Teren

Nr cadastral	Suprafața (mp)*	Observații / Referințe
30071	583	CF 30071, 31678, nr. top. 557, 524/5, parte din nr. top. 523, 524/6 - Drum

\* Suprafața este determinată în planul de proiecție Stereo 70.



## Date referitoare la teren

Crt	Categorie folosință	Intravilan	Suprafața (mp)	Tarla	Parcelă	Nr. topo	Observații / Referințe
1	drum	DA	583	-	-	-	

## Lungime Segmente

1) Valorile lungimilor segmentelor sunt obținute din proiecție în plan.

Punct început	X / Y	Punct sfârșit	X / Y	Lungime segment (** (m)
1	532.798,734 668.106,518	2	532.796,028 668.111,146	5.361
2	532.796,028 668.111,146	3	532.792,457 668.117,577	7.356
3	532.792,457 668.117,577	4	532.792,004 668.122,15	4.595
4	532.792,004 668.122,15	5	532.791,297 668.125,359	3.286
5	532.791,297 668.125,359	6	532.791,225 668.128,65	3.292

Punct început	X / Y	Punct sfârșit	X / Y	Lungime segment (** (m)
6	532.791,225 668.128,65	7	532.791,737 668.131,108	2.511
7	532.791,737 668.131,108	8	532.774,53 668.126,533	17.805
8	532.774,53 668.126,533	9	532.789,551 668.106,597	24.961
9	532.789,551 668.106,597	10	532.793,526 668.100,993	6.871
10	532.793,526 668.100,993	11	532.796,949 668.093,401	8.328
11	532.796,949 668.093,401	12	532.809,959 668.083,383	16.42
12	532.809,959 668.083,383	13	532.812,041 668.077,562	6.182
13	532.812,041 668.077,562	14	532.826,367 668.079,474	14.453
14	532.826,367 668.079,474	15	532.815,018 668.087,08	13.662
15	532.815,018 668.087,08	16	532.812,211 668.093,305	6.829
16	532.812,211 668.093,305	17	532.808,455 668.092,472	3.847
17	532.808,455 668.092,472	18	532.802,409 668.102,375	11.603
18	532.802,409 668.102,375	19	532.801,257 668.102,601	1.174
19	532.801,257 668.102,601	1	532.798,734 668.106,518	4.659

\*\* Lungimile segmentelor sunt determinate în planul de proiecție Stereo 70 și sunt rotunjite la 1 milimetru.

\*\*\* Distanța dintre puncte este formată din segmente cumulate ce sunt mai mici decât valoarea 1 milimetru.



**DATE DESPRE IMOBILUL NR. 3088**

Oficiul de Cadastru și Publicitate Imobiliară SUCEAVA  
Biroul de Cadastru și Publicitate Imobiliară Campulung Moldovenesc

**A. Partea I. Descrierea imobilului**

TEREN Intravilan

Adresa: Loc. Pojorâta, Jud. Suceava, Loc numit PUTNA

Nr. Crt	Nr cadastral Nr. topografic	Suprafața* (mp)	Observații / Referințe
A1	34670	Din acte: 1.275 Masurata: 1.157	Sector cadastral:42 Teren neimprejmuit; Provenit din CF 34670, nr. cad. 34670

**B. Partea II. Proprietari și acte**

Inscrieri privitoare la dreptul de proprietate și alte drepturi reale		Referințe
<b>14261 / 19/10/2020</b>		
Act Notarial nr. 2386, din 16/10/2020 emis de Scraba Luminita Doru Paul;		
B1	Intabulare, drept de PROPRIETATE, dobandit prin Conventie, cota actuala 1/1 1) PORCILESCU FLORENTINA-ELENA 2) PORCILESCU GAVRIL-MARCEL	A1

**C. Partea III. SARCINI .**

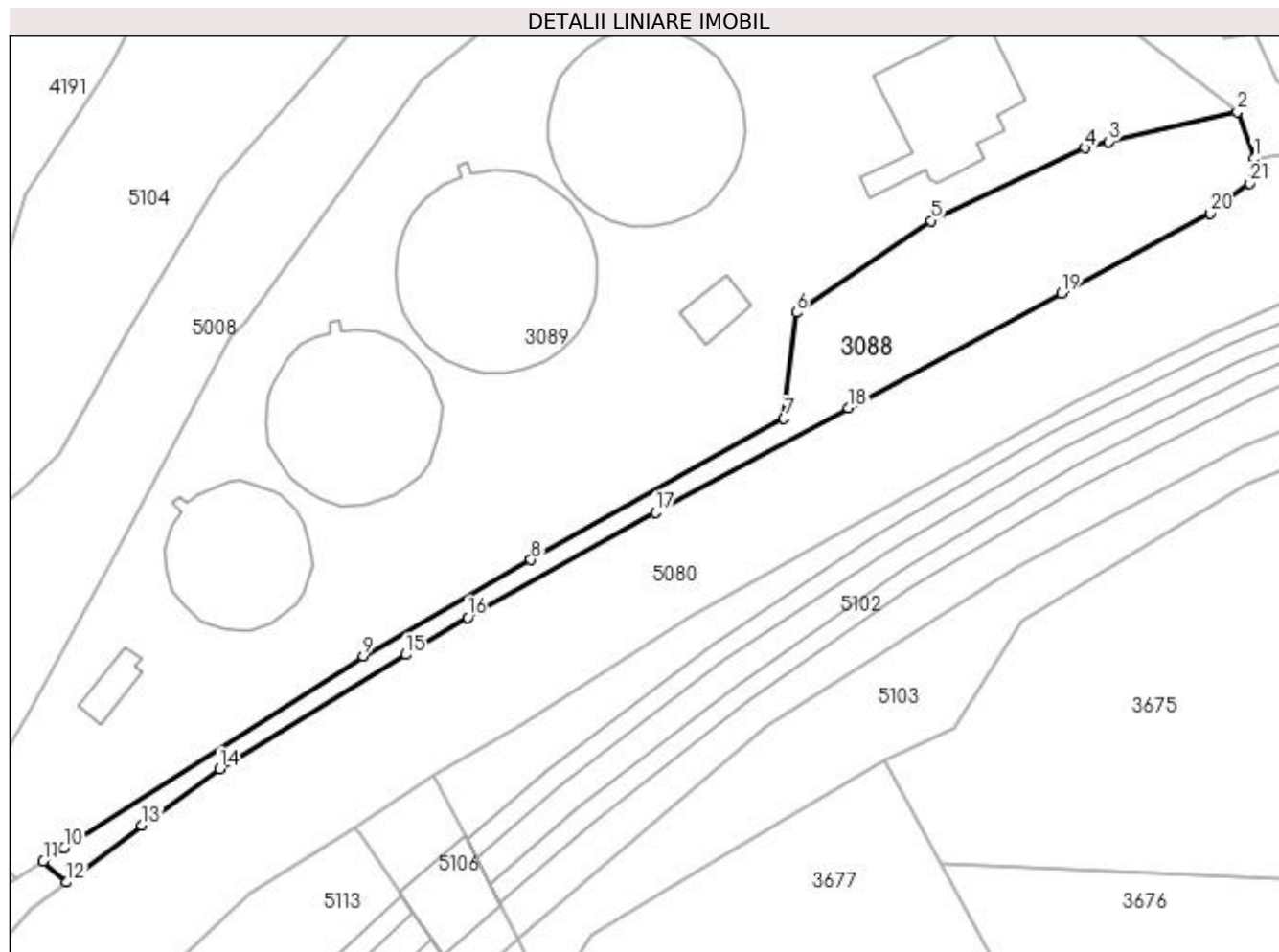
Inscrieri privind dezmembramintele dreptului de proprietate, drepturi reale de garanție și sarcini	Referințe
NU SUNT	

## Anexa Nr. 1 La Partea I

## Teren

Nr cadastral	Suprafața (mp)*	Observații / Referințe
34670	Din acte: 1.275 Masurata: 1.157	Provenit din CF 34670, nr. cad. 34670

\* Suprafața este determinată în planul de proiecție Stereo 70.



## Date referitoare la teren

Crt	Categorie folosință	Intra vilan	Suprafața (mp)	Tarla	Parcelă	Nr. topo	Observații / Referințe
1	pașune	DA	1.157	-	-	-	

## Lungime Segmente

1) Valorile lungimilor segmentelor sunt obținute din proiecție în plan.

Punct început	X / Y	Punct sfârșit	X / Y	Lungime segment (** (m)
1	532.812,041 668.077,562	2	532.809,959 668.083,383	6.182
3	532.793,97 668.079,66	4	532.791,082 668.078,846	3.001
5	532.771,927 668.069,846	6	532.755,216 668.058,444	20.23
7	532.753,67 668.045,291	8	532.722,271 668.027,759	35.962
9	532.701,419 668.015,814	10	532.664,285 667.991,959	44.136

Punct început	X / Y	Punct sfârșit	X / Y	Lungime segment (** (m)
2	532.809,959 668.083,383	3	532.793,97 668.079,66	16.417
4	532.791,082 668.078,846	5	532.771,927 668.069,846	21.164
6	532.755,216 668.058,444	7	532.753,67 668.045,291	13.244
8	532.722,271 668.027,759	9	532.701,419 668.015,814	24.031
10	532.664,285 667.991,959	11	532.661,715 667.990,352	3.031

Punct început	X / Y	Punct sfârșit	X / Y	Lungime segment (** (m))
11	532.661,715 667.990,352	12	532.664,652 667.987,716	3.946
13	532.673,946 667.994,79	14	532.683,634 668.001,802	11.959
15	532.706,733 668.015,979	16	532.714,394 668.020,6	8.947
17	532.737,744 668.033,607	18	532.761,682 668.046,594	27.234
19	532.788,111 668.060,85	20	532.806,596 668.070,768	20.978
21	532.811,505 668.074,515	1	532.812,041 668.077,562	3.094

Punct început	X / Y	Punct sfârșit	X / Y	Lungime segment (** (m))
12	532.664,652 667.987,716	13	532.673,946 667.994,79	11.68
14	532.683,634 668.001,802	15	532.706,733 668.015,979	27.103
16	532.714,394 668.020,6	17	532.737,744 668.033,607	26.728
18	532.761,682 668.046,594	19	532.788,111 668.060,85	30.029
20	532.806,596 668.070,768	21	532.811,505 668.074,515	6.176

\*\* Lungimile segmentelor sunt determinate în planul de proiecție Stereo 70 și sunt rotunjite la 1 milimetru.

\*\*\* Distanța dintre puncte este formată din segmente cumulate ce sunt mai mici decât valoarea 1 milimetru.





**DATE DESPRE IMOBILUL NR. 3089**

Oficiul de Cadastru și Publicitate Imobiliară SUCEAVA  
Biroul de Cadastru și Publicitate Imobiliară Campulung Moldovenesc

**A. Partea I. Descrierea imobilului**

TEREN Intravilan

Adresa: Loc. Pojorâta, Calea Bucovinei, Nr. 322, Jud. Suceava

Nr. Crt	Nr cadastral Nr. topografic	Suprafața* (mp)	Observații / Referințe
A1	31675	7.633	Sector cadastral:42 Teren neimpregmuit; Provenit din CF 31675, nr. cad. 31675, CF 31678, nr. top. 3527, parte din nr. top. 523, 524/6 - Bazine

**Construcții**

Crt	Nr cadastral Nr. topografic	Adresa	Observații / Referințe
A1.1		Loc. Pojorâta, Calea Bucovinei, Nr. 322, Jud. Suceava	Nr. niveluri:2; S. construita la sol:232 mp; S. construita desfasurata:464 mp; Construcție P+E
A1.2		Loc. Pojorâta, Calea Bucovinei, Nr. 322, Jud. Suceava	Nr. niveluri:1; S. construita la sol:37 mp; S. construita desfasurata:37 mp; Anexă, P
A1.3		Loc. Pojorâta, Calea Bucovinei, Nr. 322, Jud. Suceava	Nr. niveluri:1; S. construita la sol:34 mp; S. construita desfasurata:34 mp; Construcție P
A1.4		Loc. Pojorâta, Calea Bucovinei, Nr. 322, Jud. Suceava	Nr. niveluri:1; S. construita la sol:264 mp; S. construita desfasurata:264 mp; Construcție P
A1.5		Loc. Pojorâta, Calea Bucovinei, Nr. 322, Jud. Suceava	Nr. niveluri:1; S. construita la sol:374 mp; S. construita desfasurata:374 mp; Construcție P
A1.6		Loc. Pojorâta, Calea Bucovinei, Nr. 322, Jud. Suceava	Nr. niveluri:1; S. construita la sol:498 mp; S. construita desfasurata:498 mp; Construcție P
A1.7		Loc. Pojorâta, Calea Bucovinei, Nr. 322, Jud. Suceava	Nr. niveluri:1; S. construita la sol:473 mp; S. construita desfasurata:473 mp; Construcție P
A1.8		Loc. Pojorâta, Calea Bucovinei, Nr. 322, Jud. Suceava	Nr. niveluri:1; S. construita la sol:441 mp; S. construita desfasurata:441 mp; Construcție P

**B. Partea II. Proprietari și acte**

Inscrieri privitoare la dreptul de proprietate și alte drepturi reale		Referințe
<b>5855 / 18/04/2014</b>		
Act Notarial nr. 770, din 17/04/2014 emis de Scraba Luminita Doru Paul;		
B1	Intabulare, drept de PROPRIETATEca bun comun, dobandit prin Conventie, cota actuala 1/1 1) PORCILESCU FLORENTINA-ELENA 2) PORCILESCU GAVRIL-MARCEL	A1
<b>3089 / 08/12/2022</b>		
Act Administrativ nr. 1700, din 02/11/2022 emis de Primăria Comunei Pojorâta;		
B2	Intabulare, drept de PROPRIETATE, dobandit prin Lege, cota actuala 1/1 1) PORCILESCU FLORENTINA-ELENA 2) PORCILESCU GAVRIL-MARCEL	A1.1, A1.2, A1.3, A1.4, A1.5, A1.6, A1.7, A1.8

**C. Partea III. SARCINI**

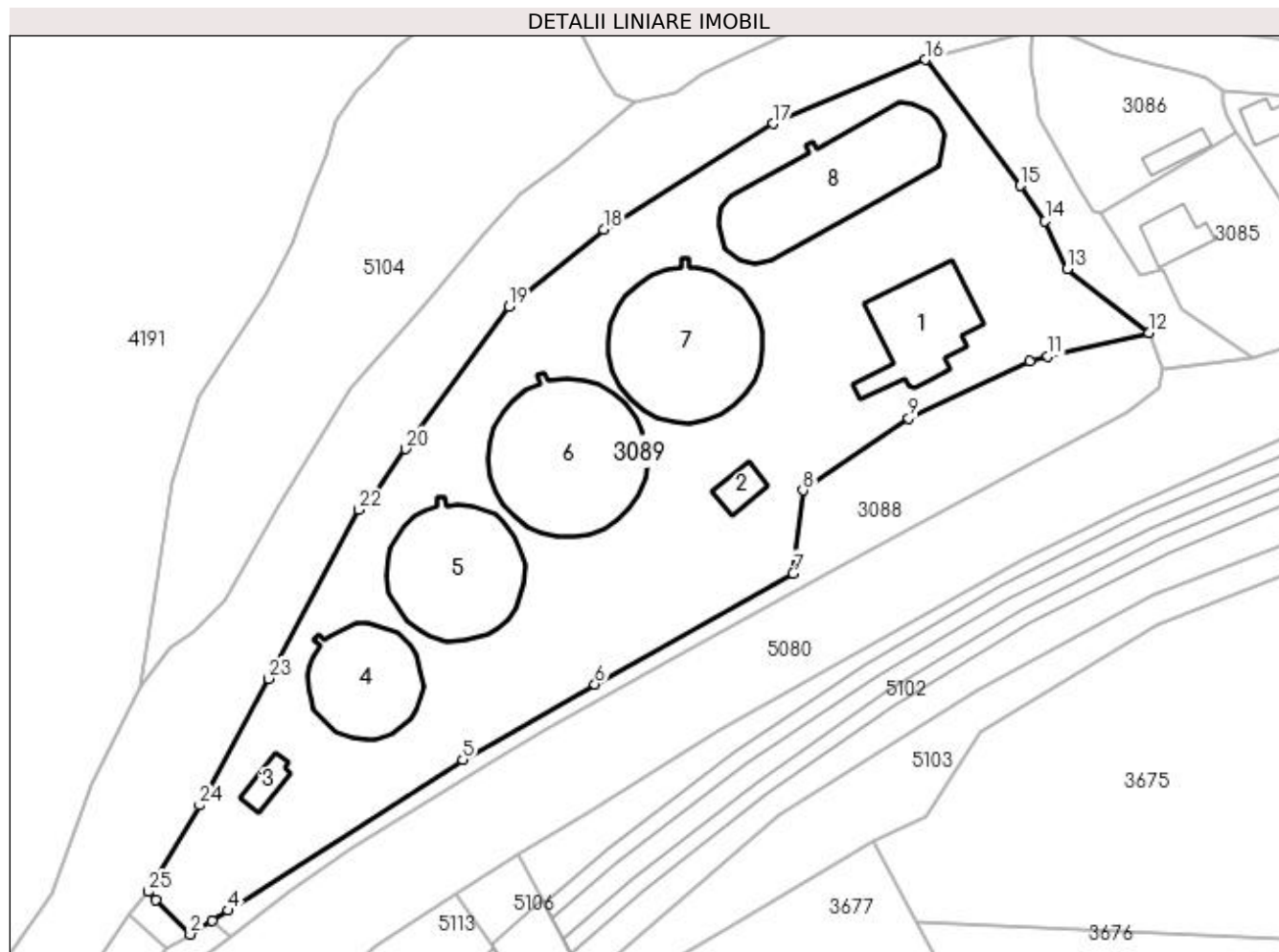
Inscrieri privind dezmembramentele dreptului de proprietate, drepturi reale de garanție și sarcini		Referințe
<b>6924 / 09/05/2014</b>		
Act Notarial nr. 904, din 08/05/2014 emis de Scraba Luminita Doru Paul;		
C1	se noteaza contractul de comodat nr.904 din 08.05.2014 , autentificat la BIN Scraba Luminita Doru Paul, pentru o perioada de 30 de ani in favoarea S.C. "VIOMAR FOREST"SRL POJORATA.	A1

## Anexa Nr. 1 La Partea I

## Teren

Nr cadastral	Suprafața (mp)*	Observații / Referințe
31675	7.633	Provenit din CF 31675, nr. cad. 31675, CF 31678, nr. top. 3527, parte din nr. top. 523, 524/6 - Bazine

\* Suprafața este determinată în planul de proiecție Stereo 70.



## Date referitoare la teren

Crt	Categorie folosință	Intra vilan	Suprafața (mp)	Tarla	Parcelă	Nr. topo	Observații / Referințe
1	curți construcții	DA	1.180	-	-	-	
2	ape statatoare	DA	6.453	-	-	-	

## Date referitoare la construcții

Crt	Număr	Destinație construcție	Supraf. (mp)	Situație juridică	Observații / Referințe
A1.1		construcții administrative și social culturale	232	Cu acte	Nr. niveluri:2; S. construita la sol:232 mp; S. construita desfasurata:464 mp; Construcție P+E
A1.2		construcții anexa	37	Cu acte	Nr. niveluri:1; S. construita la sol:37 mp; S. construita desfasurata:37 mp; Anexă, P
A1.3		construcții industriale și edilitare	34	Cu acte	Nr. niveluri:1; S. construita la sol:34 mp; S. construita desfasurata:34 mp; Construcție P
A1.4		construcții industriale și edilitare	264	Cu acte	Nr. niveluri:1; S. construita la sol:264 mp; S. construita desfasurata:264 mp; Construcție P
A1.5		construcții industriale și edilitare	374	Cu acte	Nr. niveluri:1; S. construita la sol:374 mp; S. construita desfasurata:374 mp; Construcție P
A1.6		construcții industriale și edilitare	498	Cu acte	Nr. niveluri:1; S. construita la sol:498 mp; S. construita desfasurata:498 mp; Construcție P

Crt	Număr	Destinație construcție	Supraf. (mp)	Situație juridică	Observații / Referințe
A1.7		construcții industriale și edilitare	473	Cu acte	Nr. niveluri:1; S. construită la sol:473 mp; S. construită desfasurată:473 mp; Construcție P
A1.8		construcții industriale și edilitare	441	Cu acte	Nr. niveluri:1; S. construită la sol:441 mp; S. construită desfasurată:441 mp; Construcție P

**Lungime Segmente**

1) Valorile lungimilor segmentelor sunt obținute din proiecție în plan.

Punct început	X / Y	Punct sfârșit	X / Y	Lungime segment (** (m))
1	532.652,862 667.993,616	2	532.658,254 667.988,188	7.651
3	532.661,715 667.990,352	4	532.664,285 667.991,959	3.031
5	532.701,419 668.015,814	6	532.722,271 668.027,759	24.031
7	532.753,67 668.045,291	8	532.755,216 668.058,444	13.244
9	532.771,927 668.069,846	10	532.791,082 668.078,846	21.164
11	532.793,97 668.079,66	12	532.809,959 668.083,383	16.417
13	532.796,949 668.093,401	14	532.793,526 668.100,993	8.328
15	532.789,551 668.106,597	16	532.774,53 668.126,533	24.961
17	532.750,495 668.116,433	18	532.723,743 668.099,66	31.575
19	532.708,665 668.087,449	20	532.692,321 668.064,974	27.789
21	532.686,898 668.057,158	22	532.684,915 668.055,375	2.667
23	532.670,677 668.028,643	24	532.659,754 668.008,586	22.838
25	532.651,615 667.994,937	1	532.652,862 667.993,616	1.817

Punct început	X / Y	Punct sfârșit	X / Y	Lungime segment (** (m))
2	532.658,254 667.988,188	3	532.661,715 667.990,352	4.082
4	532.664,285 667.991,959	5	532.701,419 668.015,814	44.136
6	532.722,271 668.027,759	7	532.753,67 668.045,291	35.962
8	532.755,216 668.058,444	9	532.771,927 668.069,846	20.23
10	532.791,082 668.078,846	11	532.793,97 668.079,66	3.001
12	532.809,959 668.083,383	13	532.796,949 668.093,401	16.42
14	532.793,526 668.100,993	15	532.789,551 668.106,597	6.871
16	532.774,53 668.126,533	17	532.750,495 668.116,433	26.071
18	532.723,743 668.099,66	19	532.708,665 668.087,449	19.402
20	532.692,321 668.064,974	21	532.686,898 668.057,158	9.513
22	532.684,915 668.055,375	23	532.670,677 668.028,643	30.287
24	532.659,754 668.008,586	25	532.651,615 667.994,937	15.891

\*\* Lungimile segmentelor sunt determinate în planul de proiecție Stereo 70 și sunt rotunjite la 1 milimetru.

\*\*\* Distanța dintre puncte este formată din segmente cumulate ce sunt mai mici decât valoarea 1 milimetru.



**DATE DESPRE IMOBILUL NR. 3090**

Oficiul de Cadastru și Publicitate Imobiliară SUCEAVA  
Biroul de Cadastru și Publicitate Imobiliară Campulung Moldovenesc

**A. Partea I. Descrierea imobilului**

TEREN Intravilan

Adresa: Loc. Pojorâta, Jud. Suceava, Loc numit PUTNA

Nr. Crt	Nr cadastral Nr. topografic	Suprafața* (mp)	Observații / Referințe
A1		39	Sector cadastral:42 Teren neimprejmuit; Izvor

**B. Partea II. Proprietari și acte**

Inscrieri privitoare la dreptul de proprietate și alte drepturi reale		Referințe
<b>3090 / 08/12/2022</b>		
Act Normativ nr. Lege nr. 7, din 13/03/1996 emis de Parlamentul României;		
B1	Inscrierea provizorie, drept de PROPRIETATE, dobandit prin Lege, cota actuala 1/1 1) COMUNA POJORÂTA, CIF:4441425	A1

**C. Partea III. SARCINI .**

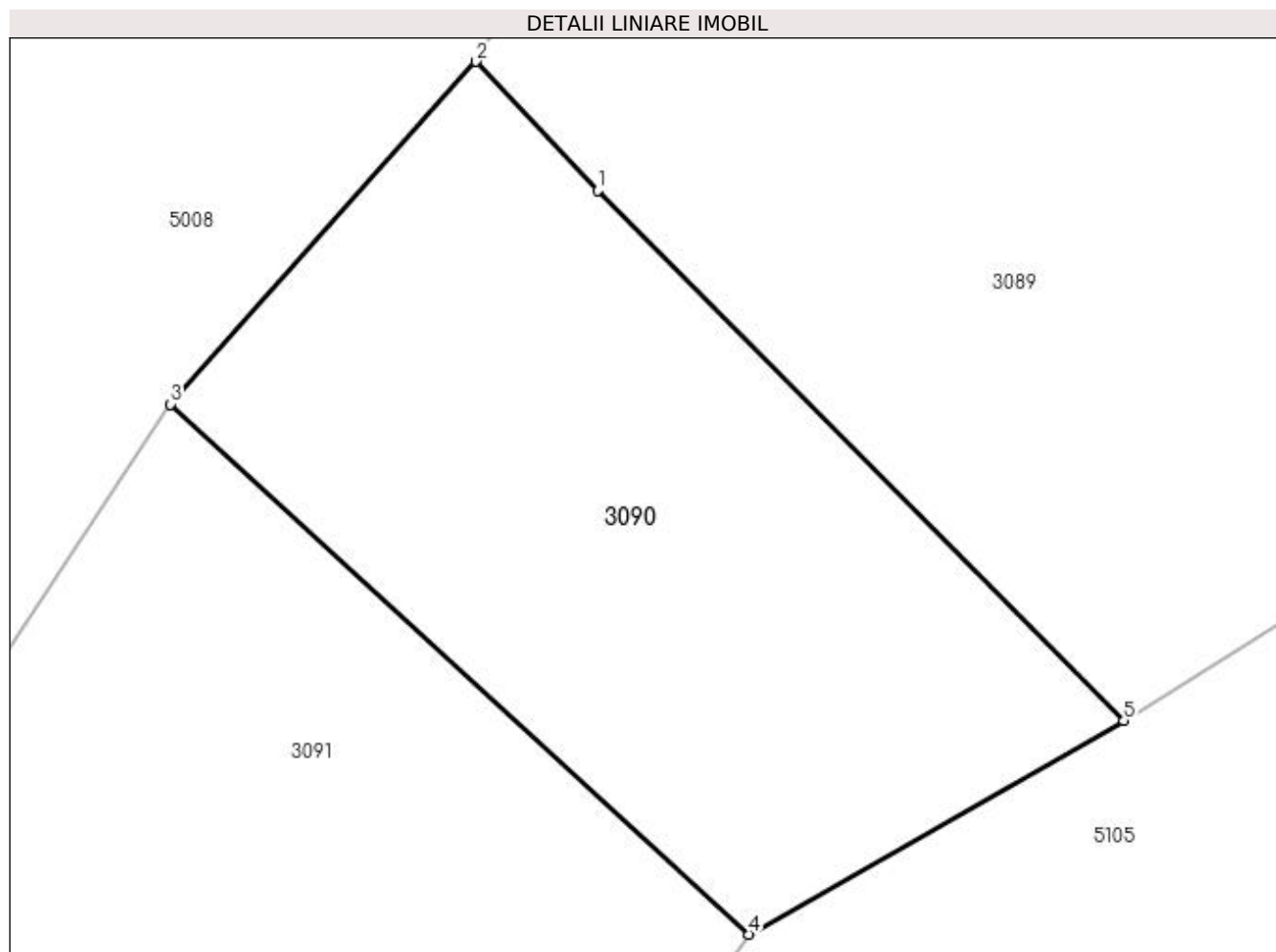
Inscrieri privind dezmembramintele dreptului de proprietate, drepturi reale de garanție și sarcini	Referințe
NU SUNT	

## Anexa Nr. 1 La Partea I

## Teren

Nr cadastral	Suprafața (mp)*	Observații / Referințe
	39	Izvor

\* Suprafața este determinată în planul de proiecție Stereo 70.



## Date referitoare la teren

Crt	Categorie folosință	Intravilan	Suprafața (mp)	Tarla	Parcelă	Nr. topo	Observații / Referințe
1	ape curgătoare	DA	39	-	-	-	

## Lungime Segmente

1) Valorile lungimilor segmentelor sunt obținute din proiecție în plan.

Punct început	X / Y	Punct sfârșit	X / Y	Lungime segment (** (m)
1	532.652,862 667.993,616	2	532.651,615 667.994,937	1.817
2	532.651,615 667.994,937	3	532.648,485 667.991,427	4.703
3	532.648,485 667.991,427	4	532.654,414 667.985,999	8.038
4	532.654,414 667.985,999	5	532.658,254 667.988,188	4.42
5	532.658,254 667.988,188	1	532.652,862 667.993,616	7.651

**\*\* Lungimile segmentelor sunt determinate în planul de proiecție Stereo 70 și sunt rotunjite la 1 milimetru.**

**\*\*\* Distanța dintre puncte este formată din segmente cumulate ce sunt mai mici decât valoarea 1 milimetru.**





**DATE DESPRE IMOBILUL NR. 3091**

Oficiul de Cadastru și Publicitate Imobiliară SUCEAVA  
Biroul de Cadastru și Publicitate Imobiliară Campulung Moldovenesc

**A. Partea I. Descrierea imobilului**

TEREN Intravilan

Adresa: Loc. Pojorâta, Jud. Suceava, Loc numit PUTNA

Nr. Crt	Nr cadastral Nr. topografic	Suprafața* (mp)	Observații / Referințe
A1	34625	1.696	Sector cadastral:42 Teren neimprejmuit; Provenit din CF 34625, nr. cad. 34625, CF 32599, 32600, nr. top. 525, parte din nr. top. 530/1

**B. Partea II. Proprietari și acte**

Inscrieri privitoare la dreptul de proprietate și alte drepturi reale		Referințe
<b>14262 / 19/10/2020</b>		
Act Notarial nr. 2386, din 16/10/2020 emis de N. P. Scraba Luminita Doru Paul;		
B1	Intabulare, drept de PROPRIETATE, dobandit prin Conventie, cota actuala 1348/1696 1) PORCILESCU FLORENTINA-ELENA 2) PORCILESCU GAVRIL-MARCEL	A1
<b>3091 / 08/12/2022</b>		
Act Normativ nr. Lege nr. 7, din 13/03/1996 emis de Parlamentul României;		
B2	Intabulare, drept de PROPRIETATE, dobandit prin Lege, cota actuala 348/1696 1) NEIDENTIFICAT NEIDENTIFICAT	A1
Act Administrativ nr. Adeverință nr. 1092, din 24/10/2022 emis de Primăria Comunei Pojorâta;		
B3	Se notează posesia faptică în favoarea lui 1) PORCILESCU FLORENTINA-ELENA 2) PORCILESCU GAVRIL-MARCEL	A1

**C. Partea III. SARCINI .**

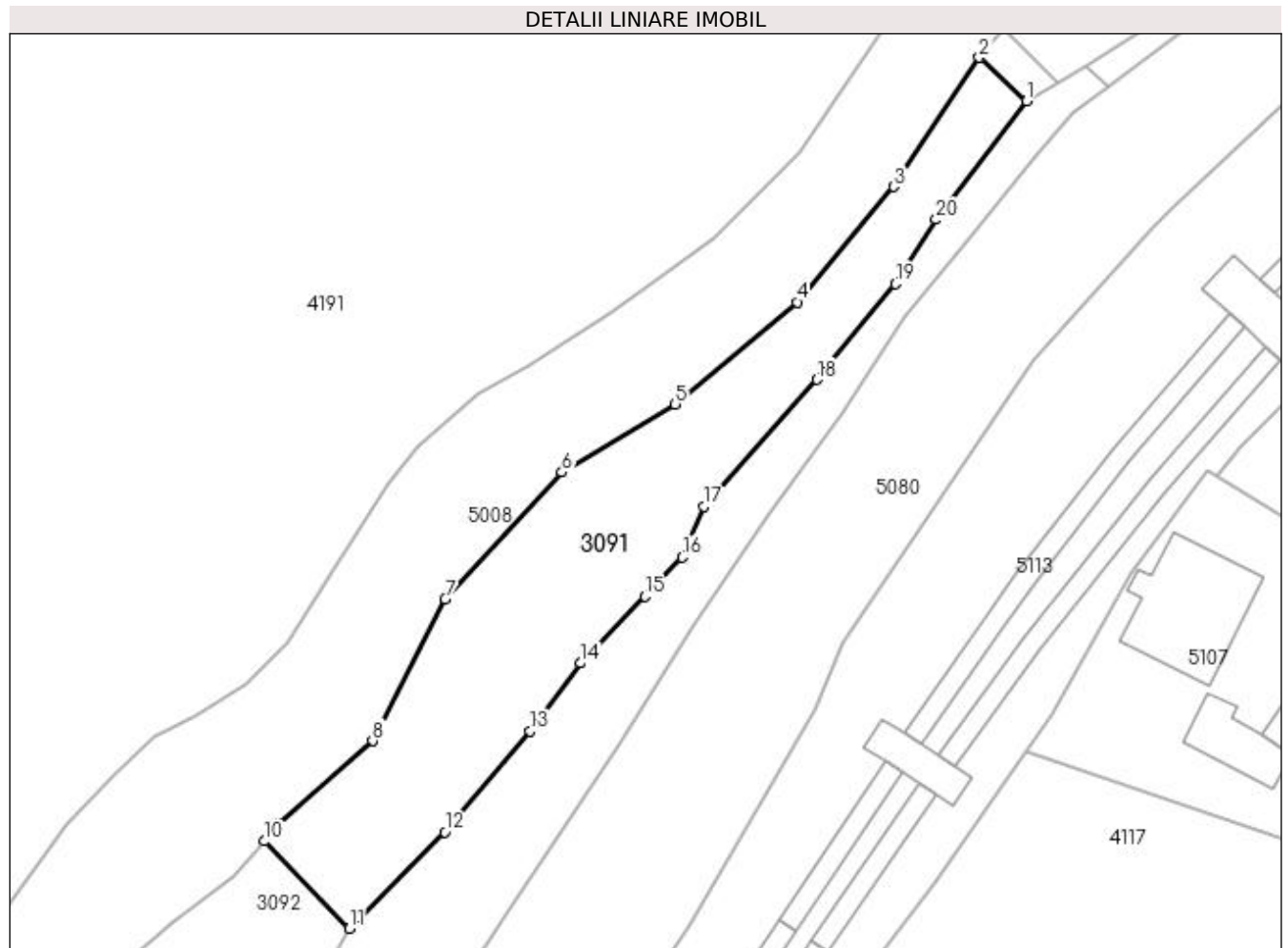
Inscrieri privind dezmembramintele dreptului de proprietate, drepturi reale de garanție și sarcini	Referințe
NU SUNT	

## Anexa Nr. 1 La Partea I

## Teren

Nr cadastral	Suprafața (mp)*	Observații / Referințe
34625	1.696	Provenit din CF 34625, nr. cad. 34625, CF 32599, 32600, nr. top. 525, parte din nr. top. 530/1

\* Suprafața este determinată în planul de proiecție Stereo 70.



## Date referitoare la teren

Crt	Categorie folosință	Intra vilan	Suprafața (mp)	Tarla	Parcelă	Nr. topo	Observații / Referințe
1	pasune	DA	1.696	-	-	-	

## Lungime Segmente

1) Valorile lungimilor segmentelor sunt obținute din proiecție în plan.

Punct început	X / Y	Punct sfârșit	X / Y	Lungime segment (** (m)
1	532.654,414 667.985,999	2	532.648,485 667.991,427	8.038
2	532.648,485 667.991,427	3	532.637,792 667.975,298	19.352
3	532.637,792 667.975,298	4	532.625,691 667.960,858	18.84
4	532.625,691 667.960,858	5	532.610,454 667.948,107	19.868
5	532.610,454 667.948,107	6	532.596,263 667.939,601	16.545

Punct început	X / Y	Punct sfârșit	X / Y	Lungime segment (** (m)
6	532.596,263 667.939,601	7	532.581,694 667.923,752	21.528
7	532.581,694 667.923,752	8	532.572,605 667.906,014	19.931
8	532.572,605 667.906,014	9	532.560,774 667.895,662	15.721
9	532.560,774 667.895,662	10	532.559,042 667.893,478	2.787
10	532.559,042 667.893,478	11	532.569,689 667.882,573	15.241
11	532.569,689 667.882,573	12	532.581,613 667.894,633	16.96
12	532.581,613 667.894,633	13	532.592,278 667.907,257	16.526
13	532.592,278 667.907,257	14	532.598,588 667.915,738	10.571
14	532.598,588 667.915,738	15	532.606,688 667.924,071	11.621
15	532.606,688 667.924,071	16	532.611,302 667.928,965	6.726
16	532.611,302 667.928,965	17	532.613,996 667.935,296	6.88
17	532.613,996 667.935,296	18	532.628,195 667.951,167	21.296
18	532.628,195 667.951,167	19	532.637,992 667.963,134	15.466
19	532.637,992 667.963,134	20	532.643,103 667.971,171	9.524
20	532.643,103 667.971,171	1	532.654,414 667.985,999	18.65

\*\* Lungimile segmentelor sunt determinate în planul de proiecție Stereo 70 și sunt rotunjite la 1 milimetru.

\*\*\* Distanța dintre puncte este formată din segmente cumulate ce sunt mai mici decât valoarea 1 milimetru.



**DATE DESPRE IMOBILUL NR. 3092**

Oficiul de Cadastru și Publicitate Imobiliară SUCEAVA  
Biroul de Cadastru și Publicitate Imobiliară Campulung Moldovenesc

**A. Partea I. Descrierea imobilului**

TEREN Intravilan

Adresa: Loc. Pojorâta, Jud. Suceava, Loc numit PUTNA

Nr. Crt	Nr cadastral Nr. topografic	Suprafața* (mp)	Observații / Referințe
A1	31066	Din acte: 6.312 Masurata: 5.954	Sector cadastral:42 Teren neimpregmuit; Provenit din CF 31066, nr. cad. 31066, CF 33849, 32600, nr. top. 530/3, parte din nr. top. 530/1, CF 32601, nr. top. 530/4 - Bazin

**Construcții**

Crt	Nr cadastral Nr. topografic	Adresa	Observații / Referințe
A1.1		Loc. Pojorâta, Jud. Suceava, Loc numit PUTNA	Nr. niveluri:1; S. construita la sol:22 mp; S. construita desfasurata:22 mp; Anexă, P
A1.2		Loc. Pojorâta, Jud. Suceava, Loc numit PUTNA	Nr. niveluri:1; S. construita la sol:952 mp; S. construita desfasurata:952 mp; Construcție P

**B. Partea II. Proprietari și acte**

Inscrieri privitoare la dreptul de proprietate și alte drepturi reale		Referințe
<b>14614 / 22/11/2013</b>		
Act Notarial nr. 2039, din 21/11/2013 emis de Scraba Luminita Ana Maria;		
B1	Intabulare, drept de PROPRIETATEca bun comun, dobandit prin Conventie, cota actuala 1/1 1) PORCILESCU FLORENTINA-ELENA 2) PORCILESCU GAVRIL-MARCEL	A1
<b>3092 / 08/12/2022</b>		
Act Administrativ nr. 1700, din 02/11/2022 emis de Primăria Comunei Pojorâta;		
B2	Intabulare, drept de PROPRIETATE, dobandit prin Lege, cota actuala 1/1 1) PORCILESCU FLORENTINA-ELENA 2) PORCILESCU GAVRIL-MARCEL	A1.1, A1.2

**C. Partea III. SARCINI**

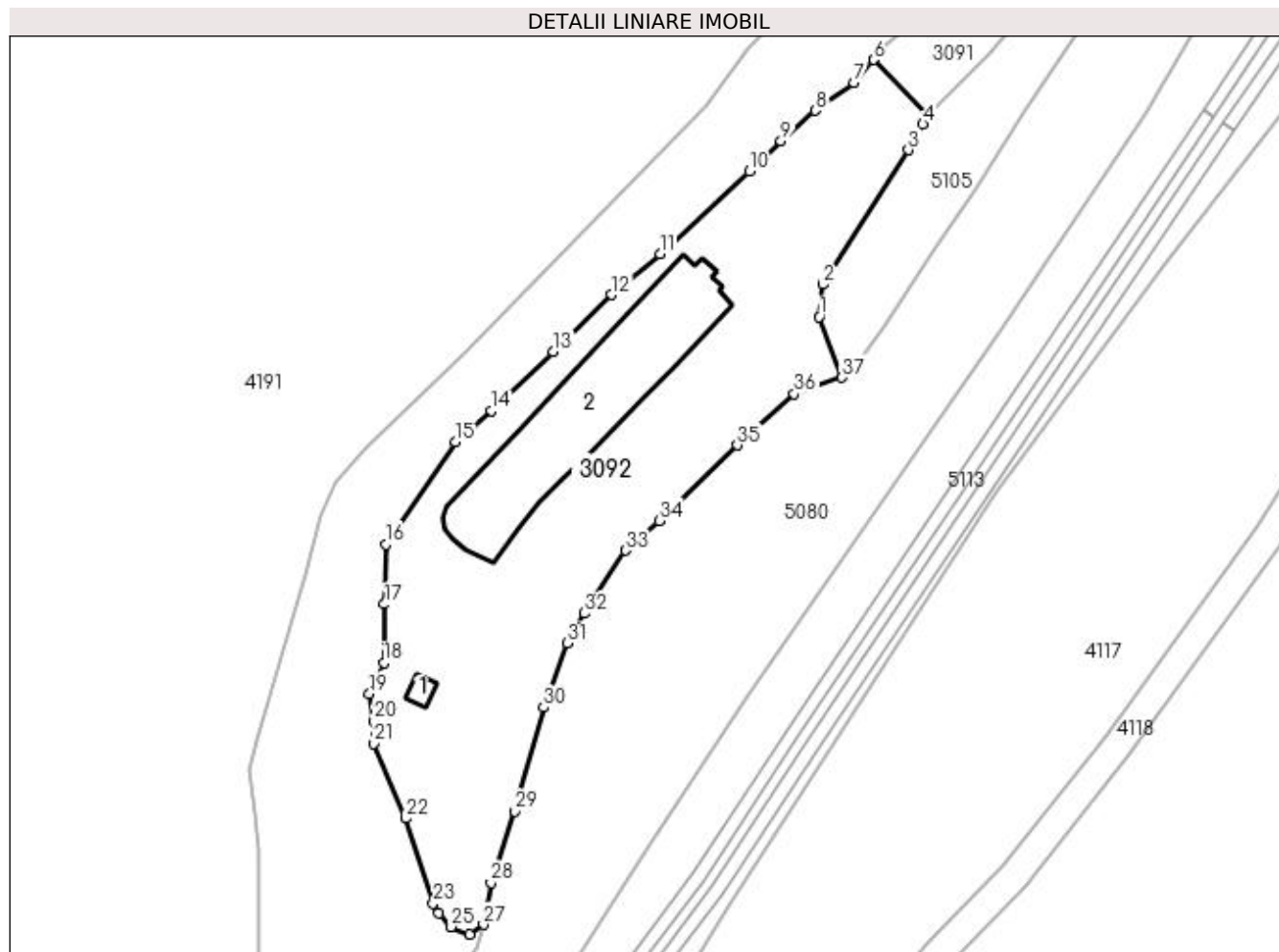
Inscrieri privind dezmembramintele dreptului de proprietate, drepturi reale de garanție și sarcini		Referințe
<b>2832 / 27/02/2014</b>		
Act Notarial nr. AUT NR. 311, din 26/02/2014 emis de Scraba Luminita Doru Paul;		
C1	se noteaza contractul de comodat nr. 311 din 26 februarie 2013, autentificat la BNP Scraba Luminita Doru Paul 1) S.C. "VIOMAR FOREST"SRL, CIF:15626798	A1

## Anexa Nr. 1 La Partea I

## Teren

Nr cadastral	Suprafața (mp)*	Observații / Referințe
31066	Din acte: 6.312 Masurata: 5.954	Provenit din CF 31066, nr. cad. 31066, CF 33849, 32600, nr. top. 530/3, parte din nr. top. 530/1, CF 32601, nr. top. 530/4 - Bazin

\* Suprafața este determinată în planul de proiecție Stereo 70.



## Date referitoare la teren

Crt	Categorie folosință	Intra vilan	Suprafața (mp)	Tarla	Parcelă	Nr. topo	Observații / Referințe
1	curți constructii	DA	52	-	-	-	
2	ape statatoare	DA	1.603	-	-	-	
3	pasune	DA	4.164	-	-	-	
4	faneata	DA	135	-	-	-	

## Date referitoare la construcții

Crt	Număr	Destinație construcție	Supraf. (mp)	Situație juridică	Observații / Referințe
A1.1		construcții anexa	22	Cu acte	Nr. niveluri:1; S. construita la sol:22 mp; S. construita desfasurata:22 mp; Anexă, P
A1.2		construcții industriale și edilitare	952	Cu acte	Nr. niveluri:1; S. construita la sol:952 mp; S. construita desfasurata:952 mp; Construcție P

## Lungime Segmente

1) Valorile lungimilor segmentelor sunt obținute din proiecție în plan.

Punct început	X / Y	Punct sfârșit	X / Y	Lungime segment (** (m)
1	532.548,471 667.843,176	2	532.549,153 667.849,55	6.41
3	532.565,86 667.875,847	4	532.568,718 667.880,868	5.777
5	532.569,689 667.882,573	6	532.559,042 667.893,478	15.241
7	532.555,242 667.889,033	8	532.547,697 667.883,523	9.343
9	532.540,932 667.877,617	10	532.534,754 667.871,651	8.588
11	532.517,283 667.855,515	12	532.507,802 667.847,51	12.408
13	532.496,444 667.836,405	14	532.484,315 667.824,856	16.748
15	532.477,34 667.818,716	16	532.463,633 667.798,68	24.276
17	532.463,403 667.787,008	18	532.463,311 667.775,499	11.509
19	532.460,448 667.769,507	20	532.461,254 667.764,121	5.446
21	532.461,248 667.759,73	22	532.467,499 667.745,112	15.898
23	532.472,928 667.728,486	24	532.474,005 667.726,551	2.215
25	532.476,466 667.723,935	26	532.480,037 667.722,436	3.873
27	532.482,762 667.724,34	28	532.484,232 667.732,481	8.273
29	532.488,816 667.746,496	30	532.494,511 667.766,839	21.125
31	532.499,236 667.779,37	32	532.502,524 667.785,223	6.713
33	532.510,484 667.797,536	34	532.517,125 667.803,337	8.818
35	532.532,443 667.818,08	36	532.543,557 667.828,137	14.989
37	532.552,88 667.831,312	1	532.548,471 667.843,176	12.657

Punct început	X / Y	Punct sfârșit	X / Y	Lungime segment (** (m)
2	532.549,153 667.849,55	3	532.565,86 667.875,847	31.155
4	532.568,718 667.880,868	5	532.569,689 667.882,573	1.962
6	532.559,042 667.893,478	7	532.555,242 667.889,033	5.848
8	532.547,697 667.883,523	9	532.540,932 667.877,617	8.98
10	532.534,754 667.871,651	11	532.517,283 667.855,515	23.782
12	532.507,802 667.847,51	13	532.496,444 667.836,405	15.885
14	532.484,315 667.824,856	15	532.477,34 667.818,716	9.292
16	532.463,633 667.798,68	17	532.463,403 667.787,008	11.674
18	532.463,311 667.775,499	19	532.460,448 667.769,507	6.641
20	532.461,254 667.764,121	21	532.461,248 667.759,73	4.391
22	532.467,499 667.745,112	23	532.472,928 667.728,486	17.49
24	532.474,005 667.726,551	25	532.476,466 667.723,935	3.592
26	532.480,037 667.722,436	27	532.482,762 667.724,34	3.324
28	532.484,232 667.732,481	29	532.488,816 667.746,496	14.746
30	532.494,511 667.766,839	31	532.499,236 667.779,37	13.392
32	532.502,524 667.785,223	33	532.510,484 667.797,536	14.662
34	532.517,125 667.803,337	35	532.532,443 667.818,08	21.26
36	532.543,557 667.828,137	37	532.552,88 667.831,312	9.849

\*\* Lungimile segmentelor sunt determinate în planul de proiecție Stereo 70 și sunt rotunjite la 1 milimetru.

\*\*\* Distanța dintre puncte este formată din segmente cumulate ce sunt mai mici decât valoarea 1 milimetru.





**DATE DESPRE IMOBILUL NR. 3093**

Oficiul de Cadastru și Publicitate Imobiliară SUCEAVA  
Biroul de Cadastru și Publicitate Imobiliară Campulung Moldovenesc

**A. Partea I. Descrierea imobilului**

TEREN Intravilan

Adresa: Loc. Pojorâta, Calea Bucovinei, Nr. 273, Jud. Suceava

Nr. Crt	Nr cadastral Nr. topografic	Suprafața* (mp)	Observații / Referințe
A1	31206	1.079	Sector cadastral:44 Teren neimprejmuit; Provenit din CF 31206, nr. cad. 31206

**Construcții**

Crt	Nr cadastral Nr. topografic	Adresa	Observații / Referințe
A1.1		Loc. Pojorâta, Calea Bucovinei, Nr. 273, Jud. Suceava	Nr. niveluri:1; S. construita la sol:54 mp; S. construita desfasurata:54 mp; Casă de locuit, P
A1.2		Loc. Pojorâta, Calea Bucovinei, Nr. 273, Jud. Suceava	Nr. niveluri:1; S. construita la sol:28 mp; S. construita desfasurata:28 mp; Anexă, P
A1.3		Loc. Pojorâta, Calea Bucovinei, Nr. 273, Jud. Suceava	Nr. niveluri:1; S. construita la sol:19 mp; S. construita desfasurata:19 mp; Anexă, P
A1.4		Loc. Pojorâta, Calea Bucovinei, Nr. 273, Jud. Suceava	Nr. niveluri:1; S. construita la sol:12 mp; S. construita desfasurata:12 mp; Anexă, P

**B. Partea II. Proprietari și acte**

Inscrieri privitoare la dreptul de proprietate și alte drepturi reale		Referințe
<b>10989 / 18/07/2018</b>		
Act Notarial nr. 1453, din 16/07/2018 emis de Scraba Luminita Ana Maria (act administrativ nr N.m. nr 073281 din 13.05.1957, emis de Sfatul Popular al Orasului Anina);		
B1	Intabulare, drept de PROPRIETATE, ca bun comun, dobandit prin Conventie, cota actuala 1/2 1) KULHANEK ALFRED 2) KULHANEK GEORGETA	A1, A1.1, A1.2, A1.3
<b>16048 / 20/09/2019</b>		
Act Notarial nr. 1983, din 19/09/2019 emis de Scraba Luminita Ana Maria;		
B2	Intabulare, drept de PROPRIETATE, ca bun propriu , cu titlu de donatie, dobandit prin Conventie, cota actuala 1/4 1) KULHANEK GEORGETA	A1, A1.1, A1.2, A1.3
B3	Intabulare, drept de PROPRIETATE, ca bun propriu , cu titlu de donatie, dobandit prin Conventie, cota actuala 1/4 1) KULHANEK ALFRED	A1, A1.1, A1.2, A1.3
<b>3093 / 08/12/2022</b>		
Act Administrativ nr. 1700, din 02/11/2022 emis de Primăria Comunei Pojorâta;		
B4	Intabulare, drept de PROPRIETATE, dobandit prin Lege, cota actuala 1/1 1) KULHANEK ALFRED 2) KULHANEK GEORGETA	A1.4

**C. Partea III. SARCINI .**

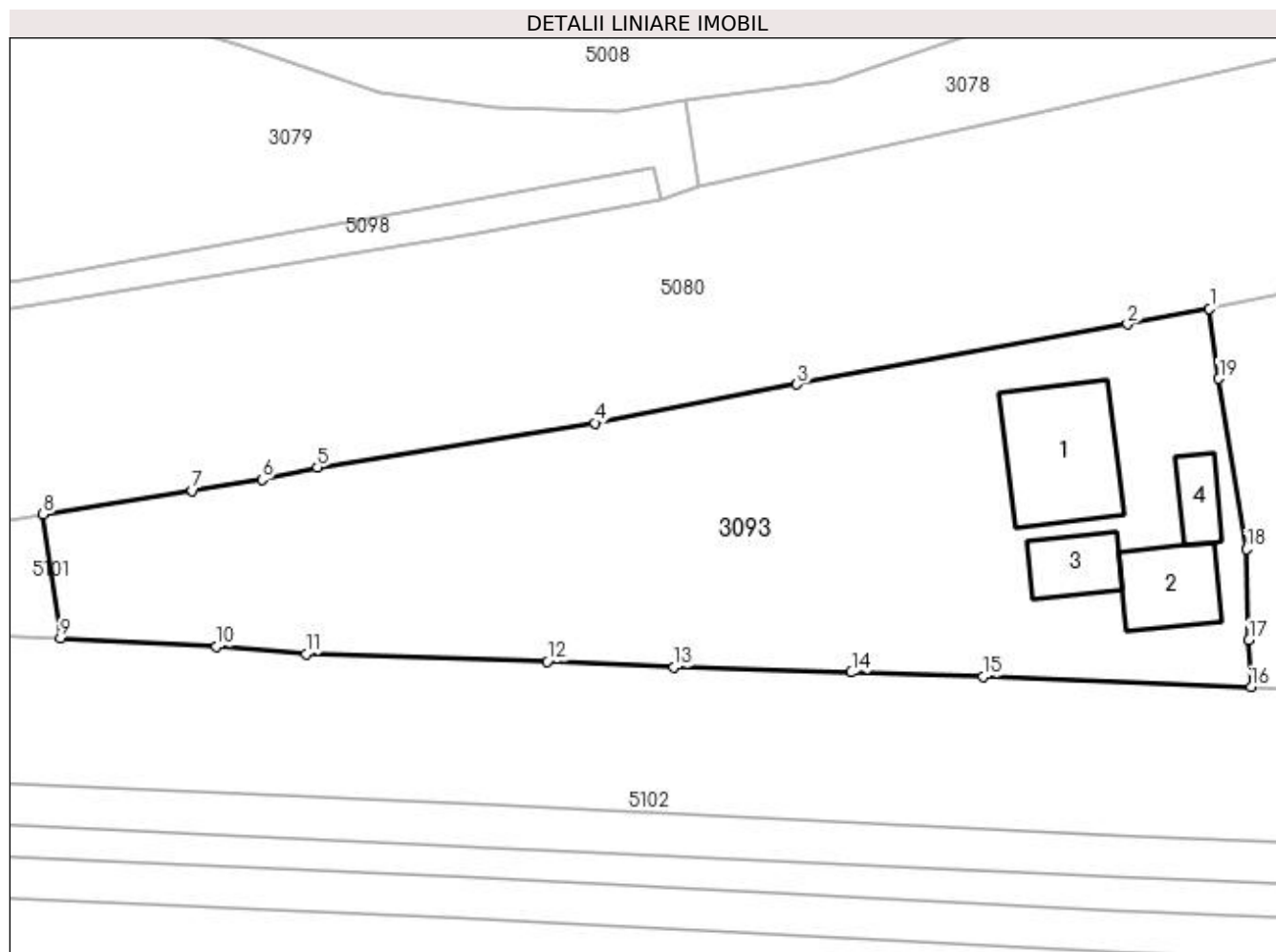
Inscrieri privind dezmembramintele dreptului de proprietate, drepturi reale de garanție și sarcini	Referințe
NU SUNT	

## Anexa Nr. 1 La Partea I

## Teren

Nr cadastral	Suprafața (mp)*	Observații / Referințe
31206	1.079	Provenit din CF 31206, nr. cad. 31206

\* Suprafața este determinată în planul de proiecție Stereo 70.



## Date referitoare la teren

Crt	Categorie folosință	Intra vilan	Suprafața (mp)	Tarla	Parcelă	Nr. topo	Observații / Referințe
1	curți constructii	DA	357	-	-	-	
2	faneata	DA	722	-	-	-	

## Date referitoare la construcții

Crt	Număr	Destinație construcție	Supraf. (mp)	Situație juridică	Observații / Referințe
A1.1		construcții de locuințe	54	Cu acte	Nr. niveluri:1; S. construita la sol:54 mp; S. construita desfasurata:54 mp; Casă de locuit, P
A1.2		construcții anexa	28	Cu acte	Nr. niveluri:1; S. construita la sol:28 mp; S. construita desfasurata:28 mp; Anexă, P
A1.3		construcții anexa	19	Cu acte	Nr. niveluri:1; S. construita la sol:19 mp; S. construita desfasurata:19 mp; Anexă, P
A1.4		construcții anexa	12	Cu acte	Nr. niveluri:1; S. construita la sol:12 mp; S. construita desfasurata:12 mp; Anexă, P

## Lungime Segmente

1) Valorile lungimilor segmentelor sunt obținute din proiecție în plan.

Punct început	X / Y	Punct sfârșit	X / Y	Lungime segment (** (m)
---------------	-------	---------------	-------	-------------------------

Punct început	X / Y	Punct sfârșit	X / Y	Lungime segment (** (m)
1	533.072,349 668.116,189	2	533.067,428 668.115,266	5.007
2	533.067,428 668.115,266	3	533.047,593 668.111,658	20.16
3	533.047,593 668.111,658	4	533.035,45 668.109,335	12.363
4	533.035,45 668.109,335	5	533.018,811 668.106,671	16.851
5	533.018,811 668.106,671	6	533.015,481 668.105,943	3.409
6	533.015,481 668.105,943	7	533.011,3 668.105,287	4.232
7	533.011,3 668.105,287	8	533.002,346 668.103,857	9.067
8	533.002,346 668.103,857	9	533.003,378 668.096,44	7.488
9	533.003,378 668.096,44	10	533.012,759 668.095,913	9.396
10	533.012,759 668.095,913	11	533.018,114 668.095,483	5.372
11	533.018,114 668.095,483	12	533.032,607 668.095,034	14.5
12	533.032,607 668.095,034	13	533.040,216 668.094,675	7.617
13	533.040,216 668.094,675	14	533.050,849 668.094,376	10.637
14	533.050,849 668.094,376	15	533.058,759 668.094,11	7.914
15	533.058,759 668.094,11	16	533.074,842 668.093,491	16.095
16	533.074,842 668.093,491	17	533.074,716 668.096,309	2.821
17	533.074,716 668.096,309	18	533.074,589 668.101,765	5.457
18	533.074,589 668.101,765	19	533.072,907 668.112,003	10.375
19	533.072,907 668.112,003	1	533.072,349 668.116,189	4.223

\*\* Lungimile segmentelor sunt determinate în planul de proiecție Stereo 70 și sunt rotunjite la 1 milimetru.

\*\*\* Distanța dintre puncte este formată din segmente cumulate ce sunt mai mici decât valoarea 1 milimetru.



**DATE DESPRE IMOBILUL NR. 3094**

Oficiul de Cadastru și Publicitate Imobiliară SUCEAVA  
Biroul de Cadastru și Publicitate Imobiliară Campulung Moldovenesc

**A. Partea I. Descrierea imobilului**

TEREN Intravilan

Adresa: Loc. Pojorâta, Calea Bucovinei, Nr. 271, Jud. Suceava

Nr. Crt	Nr cadastral Nr. topografic	Suprafața* (mp)	Observații / Referințe
A1	31372	1.497	Sector cadastral:44 Teren neimprejmuț; Provenit din CF 31372, nr. cad. 31372

**Construcții**

Crt	Nr cadastral Nr. topografic	Adresa	Observații / Referințe
A1.1		Loc. Pojorâta, Calea Bucovinei, Nr. 271, Jud. Suceava	Nr. niveluri:2; S. construita la sol:74 mp; S. construita desfasurata:148 mp; Casă de locuit, P+E
A1.2		Loc. Pojorâta, Calea Bucovinei, Nr. 271, Jud. Suceava	Nr. niveluri:1; S. construita la sol:13 mp; S. construita desfasurata:13 mp; Anexă, P
A1.3		Loc. Pojorâta, Calea Bucovinei, Nr. 271, Jud. Suceava	Nr. niveluri:1; S. construita la sol:18 mp; S. construita desfasurata:18 mp; Anexă, P
A1.4		Loc. Pojorâta, Calea Bucovinei, Nr. 271, Jud. Suceava	Nr. niveluri:1; S. construita la sol:37 mp; S. construita desfasurata:37 mp; Anexă, P

**B. Partea II. Proprietari și acte**

Inscrieri privitoare la dreptul de proprietate și alte drepturi reale		Referințe
<b>17333 / 10/10/2019</b>		
Act Notarial nr. 52, din 09/10/2019 emis de Scraba Luminita Doru Paul;		
B1	Intabulare, drept de PROPRIETATE, dobandit prin Succesiune, cota actuala 3/8 1) BLIDAR ELENA	A1, A1.1, A1.2, A1.3, A1.4
<b>17335 / 10/10/2019</b>		
Act Notarial nr. 53, din 09/10/2019 emis de Scraba Luminita Doru Paul;		
B2	Intabulare, drept de PROPRIETATE, dobandit prin Succesiune, cota actuala 5/8 1) BLIDAR ELENA	A1, A1.1, A1.2, A1.3, A1.4

**C. Partea III. SARCINI .**

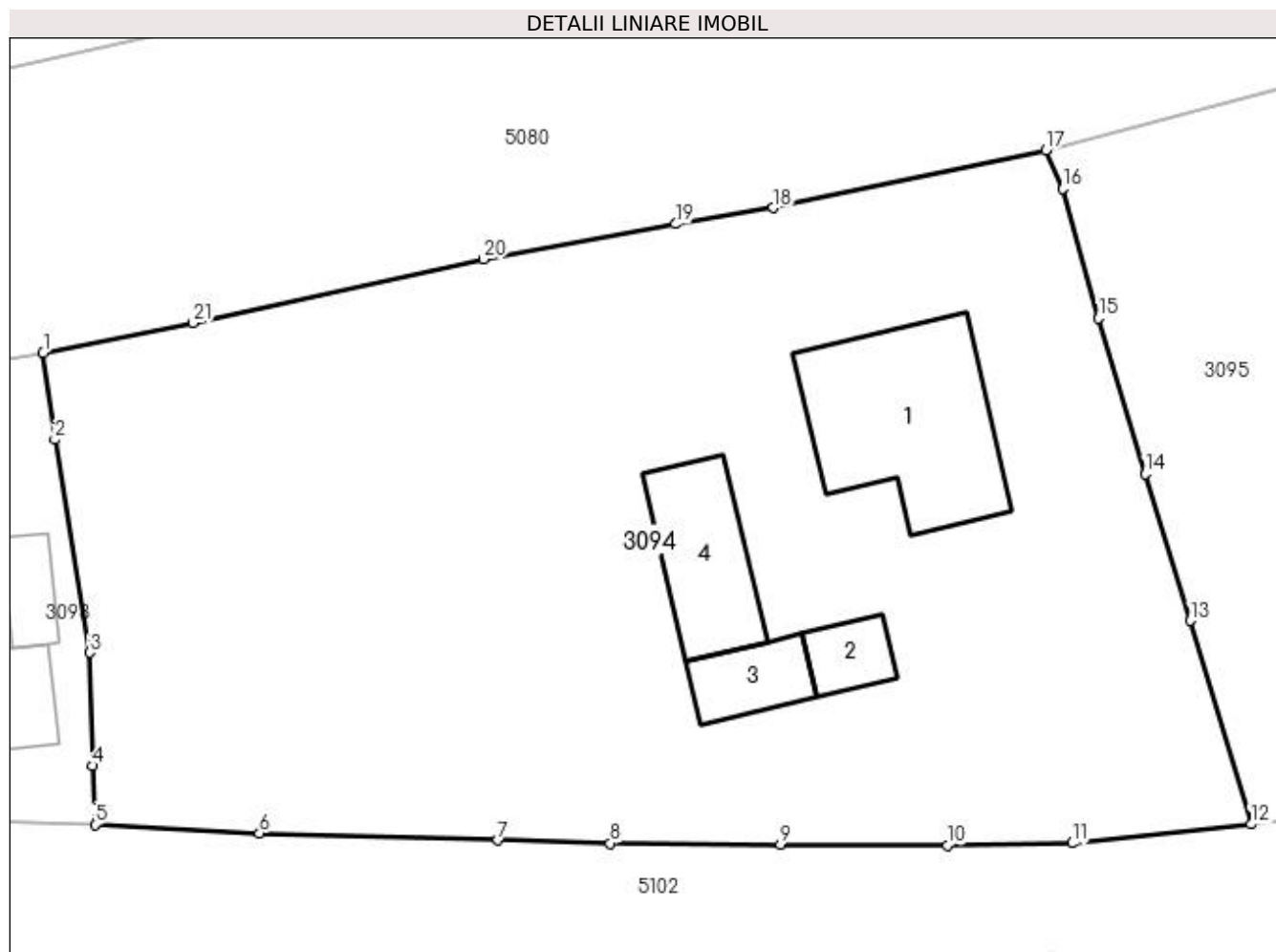
Inscrieri privind dezmembramintele dreptului de proprietate, drepturi reale de garanție și sarcini	Referințe
NU SUNT	

## Anexa Nr. 1 La Partea I

## Teren

Nr cadastral	Suprafața (mp)*	Observații / Referințe
31372	1.497	Provenit din CF 31372, nr. cad. 31372

\* Suprafața este determinată în planul de proiecție Stereo 70.



## Date referitoare la teren

Crt	Categorie folosință	Intra vilan	Suprafața (mp)	Tarla	Parcelă	Nr. topo	Observații / Referințe
1	curți constructii	DA	332	-	-	-	
2	faneata	DA	1.165	-	-	-	

## Date referitoare la construcții

Crt	Număr	Destinație construcție	Supraf. (mp)	Situație juridică	Observații / Referințe
A1.1		construcții de locuințe	74	Cu acte	Nr. niveluri:2; S. construita la sol:74 mp; S. construita desfasurata:148 mp; Casă de locuit, P+E
A1.2		construcții anexa	13	Cu acte	Nr. niveluri:1; S. construita la sol:13 mp; S. construita desfasurata:13 mp; Anexă, P
A1.3		construcții anexa	18	Cu acte	Nr. niveluri:1; S. construita la sol:18 mp; S. construita desfasurata:18 mp; Anexă, P
A1.4		construcții anexa	37	Cu acte	Nr. niveluri:1; S. construita la sol:37 mp; S. construita desfasurata:37 mp; Anexă, P

## Lungime Segmente

1) Valorile lungimilor segmentelor sunt obținute din proiecție în plan.

Punct început	X / Y	Punct sfârșit	X / Y	Lungime segment (** (m)	Punct început	X / Y	Punct sfârșit	X / Y	Lungime segment (** (m)
---------------	-------	---------------	-------	-------------------------	---------------	-------	---------------	-------	-------------------------

Punct început	X / Y	Punct sfârșit	X / Y	Lungime segment (** (m)
1	533.072,349 668.116,189	2	533.072,907 668.112,003	4.223
3	533.074,589 668.101,765	4	533.074,716 668.096,309	5.457
5	533.074,842 668.093,491	6	533.082,767 668.093,064	7.936
7	533.094,239 668.092,738	8	533.099,644 668.092,589	5.407
9	533.107,83 668.092,534	10	533.115,873 668.092,48	8.043
11	533.121,867 668.092,591	12	533.130,487 668.093,502	8.668
13	533.127,551 668.103,299	14	533.125,385 668.110,35	7.376
15	533.123,148 668.117,844	16	533.121,414 668.124,085	6.477
17	533.120,61 668.125,92	18	533.107,484 668.123,157	13.414
19	533.102,794 668.122,381	20	533.093,558 668.120,681	9.391
21	533.079,571 668.117,619	1	533.072,349 668.116,189	7.362

Punct început	X / Y	Punct sfârșit	X / Y	Lungime segment (** (m)
2	533.072,907 668.112,003	3	533.074,589 668.101,765	10.375
4	533.074,716 668.096,309	5	533.074,842 668.093,491	2.821
6	533.082,767 668.093,064	7	533.094,239 668.092,738	11.477
8	533.099,644 668.092,589	9	533.107,83 668.092,534	8.186
10	533.115,873 668.092,48	11	533.121,867 668.092,591	5.995
12	533.130,487 668.093,502	13	533.127,551 668.103,299	10.227
14	533.125,385 668.110,35	15	533.123,148 668.117,844	7.821
16	533.121,414 668.124,085	17	533.120,61 668.125,92	2.003
18	533.107,484 668.123,157	19	533.102,794 668.122,381	4.754
20	533.093,558 668.120,681	21	533.079,571 668.117,619	14.318

\*\* Lungimile segmentelor sunt determinate în planul de proiecție Stereo 70 și sunt rotunjite la 1 milimetru.

\*\*\* Distanța dintre puncte este formată din segmente cumulate ce sunt mai mici decât valoarea 1 milimetru.





**DATE DESPRE IMOBILUL NR. 3095**

Oficiul de Cadastru și Publicitate Imobiliară SUCEAVA  
Biroul de Cadastru și Publicitate Imobiliară Campulung Moldovenesc

**A. Partea I. Descrierea imobilului**

TEREN Intravilan

Adresa: Loc. Pojorâta, Calea Bucovinei, Nr. 269, Jud. Suceava

Nr. Crt	Nr cadastral Nr. topografic	Suprafața* (mp)	Observații / Referințe
A1		924	Sector cadastral:44 Teren neimprejmit;

**B. Partea II. Proprietari și acte**

Inscrieri privitoare la dreptul de proprietate și alte drepturi reale		Referințe
<b>3095 / 08/12/2022</b>		
Act Normativ nr. Lege nr. 7, din 13/03/1996 emis de Parlamentul României;		
B1	Intabulare, drept de PROPRIETATE, dobândit prin Lege, cota actuala 1/1 1) NEIDENTIFICAT NEIDENTIFICAT	A1
Act Administrativ nr. Adeverință nr. 1093, din 24/10/2022 emis de Primăria Comunei Pojorâta;		
B2	Se notează posesia faptică în favoarea lui 1) ȘALVARI AUREL	A1

**C. Partea III. SARCINI .**

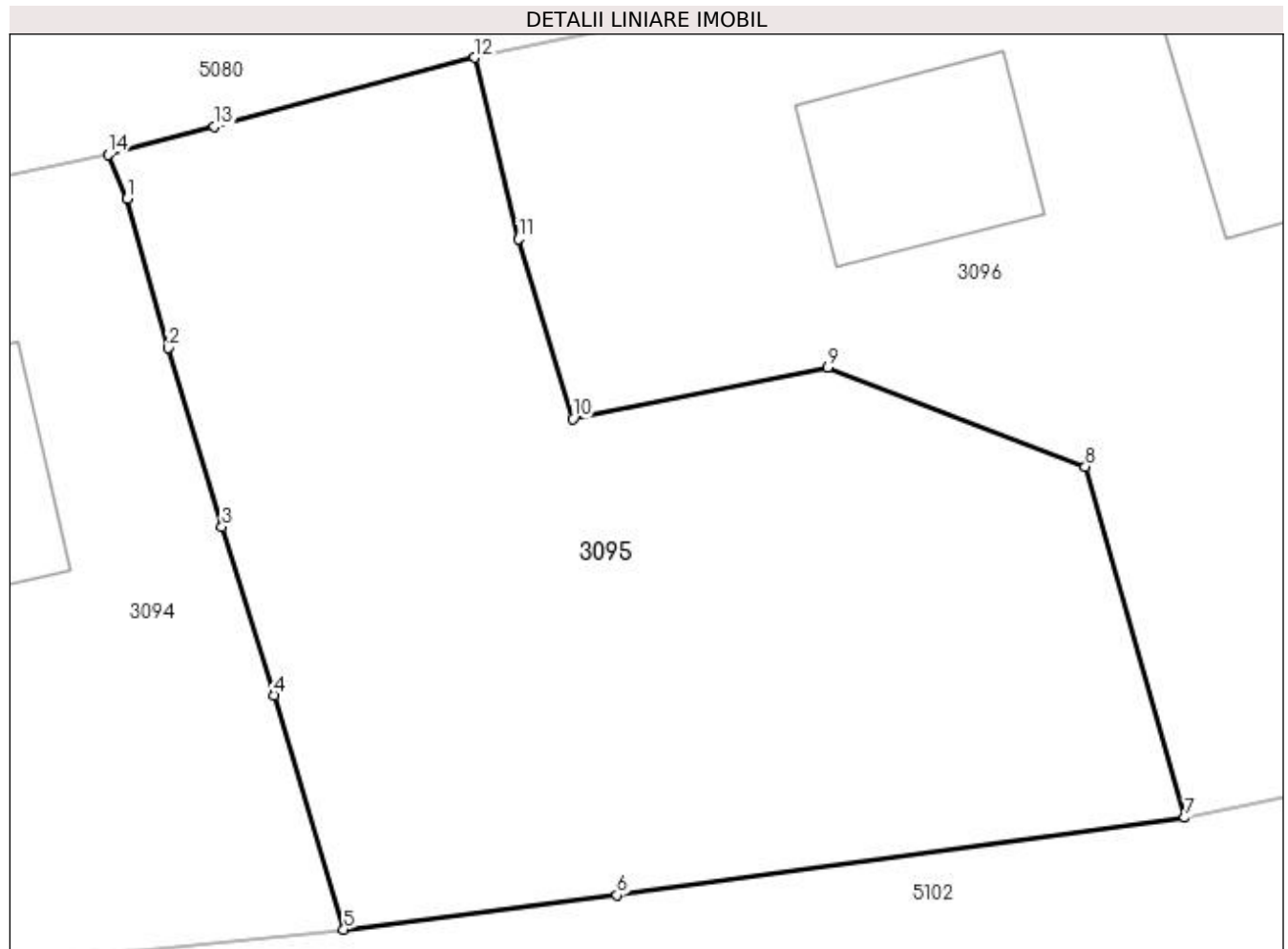
Inscrieri privind dezmembramintele dreptului de proprietate, drepturi reale de garanție și sarcini	Referințe
NU SUNT	

## Anexa Nr. 1 La Partea I

## Teren

Nr cadastral	Suprafața (mp)*	Observații / Referințe
	924	

\* Suprafața este determinată în planul de proiecție Stereo 70.



## Date referitoare la teren

Crt	Categorie folosință	Intravilan	Suprafața (mp)	Tarla	Parcelă	Nr. topo	Observații / Referințe
1	faneata	DA	924	-	-	-	

## Lungime Segmente

1) Valorile lungimilor segmentelor sunt obținute din proiecție în plan.

Punct început	X / Y	Punct sfârșit	X / Y	Lungime segment (** (m)
1	533.121,414 668.124,085	2	533.123,148 668.117,844	6.477
2	533.123,148 668.117,844	3	533.125,385 668.110,35	7.821
3	533.125,385 668.110,35	4	533.127,551 668.103,299	7.376
4	533.127,551 668.103,299	5	533.130,487 668.093,502	10.227
5	533.130,487 668.093,502	6	533.141,917 668.094,934	11.519

Punct început	X / Y	Punct sfârșit	X / Y	Lungime segment (** (m)
6	533.141,917 668.094,934	7	533.165,7 668.098,188	24.005
7	533.165,7 668.098,188	8	533.161,531 668.112,87	15.262
8	533.161,531 668.112,87	9	533.150,752 668.117,033	11.555
9	533.150,752 668.117,033	10	533.140,075 668.114,877	10.893
10	533.140,075 668.114,877	11	533.137,806 668.122,391	7.849
11	533.137,806 668.122,391	12	533.135,968 668.129,989	7.817
12	533.135,968 668.129,989	13	533.125,061 668.127,099	11.283
13	533.125,061 668.127,099	14	533.120,61 668.125,92	4.605
14	533.120,61 668.125,92	1	533.121,414 668.124,085	2.003

\*\* Lungimile segmentelor sunt determinate în planul de proiecție Stereo 70 și sunt rotunjite la 1 milimetru.

\*\*\* Distanța dintre puncte este formată din segmente cumulate ce sunt mai mici decât valoarea 1 milimetru.



**DATE DESPRE IMOBILUL NR. 3096**

Oficiul de Cadastru și Publicitate Imobiliară SUCEAVA  
Biroul de Cadastru și Publicitate Imobiliară Campulung Moldovenesc

**A. Partea I. Descrierea imobilului**

TEREN Intravilan

Adresa: Loc. Pojorâta, Calea Bucovinei, Nr. 267, Jud. Suceava

Nr. Crt	Nr cadastral Nr. topografic	Suprafața* (mp)	Observații / Referințe
A1	35334	911	Sector cadastral:44 Teren imprejmuit; Provenit din CF 35334, nr. top. 784, 553/2, 553/5

**Construcții**

Crt	Nr cadastral Nr. topografic	Adresa	Observații / Referințe
A1.1		Loc. Pojorâta, Calea Bucovinei, Nr. 267, Jud. Suceava	Nr. niveluri:1; S. construita la sol:63 mp; S. construita desfasurata:63 mp; Casă de locuit, P
A1.2		Loc. Pojorâta, Calea Bucovinei, Nr. 267, Jud. Suceava	Nr. niveluri:1; S. construita la sol:66 mp; S. construita desfasurata:66 mp; Anexă, P

**B. Partea II. Proprietari și acte**

Inscrieri privitoare la dreptul de proprietate și alte drepturi reale	Referințe
<b>10571 / 22/06/2023</b>	
Act Notarial nr. Contract de vanzare 670, din 22/06/2023 emis de NP Taran Liliana;	
B1	A1, A1.1, A1.2
Intabulare, drept de PROPRIETATE bun propriu, dobandit prin Conventie, cota actuala 1/1 1) AMATEIESĂ FLORENTINA CRISTINA	

**C. Partea III. SARCINI .**

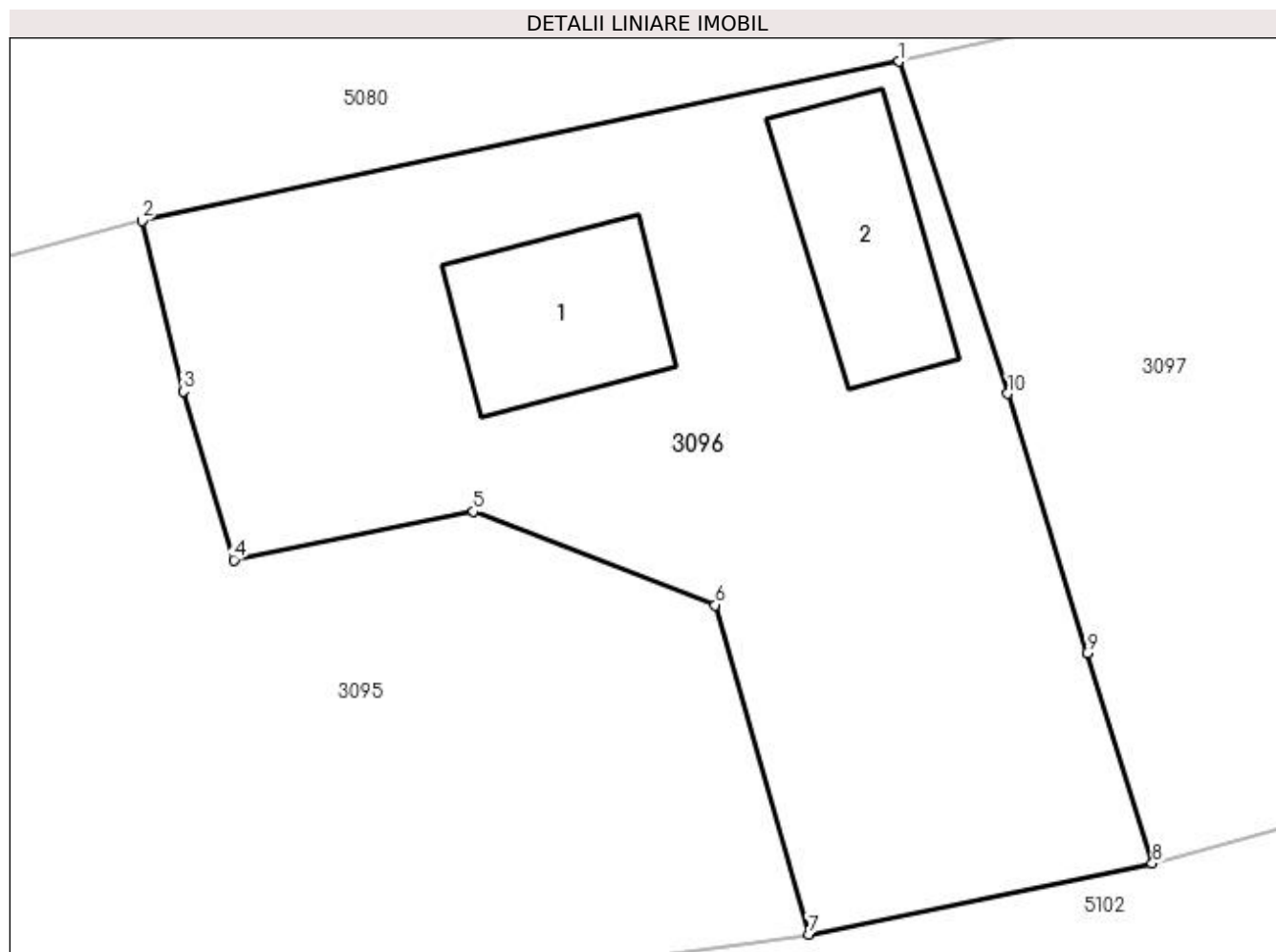
Inscrieri privind dezmembramintele dreptului de proprietate, drepturi reale de garanție și sarcini	Referințe
NU SUNT	

## Anexa Nr. 1 La Partea I

## Teren

Nr cadastral	Suprafața (mp)*	Observații / Referințe
35334	911	Provenit din CF 35334, nr. top. 784, 553/2, 553/5

\* Suprafața este determinată în planul de proiecție Stereo 70.



## Date referitoare la teren

Crt	Categorie folosință	Intra vilan	Suprafața (mp)	Tarla	Parcelă	Nr. topo	Observații / Referințe
1	curți constructii	DA	316	-	-	-	
2	faneata	DA	595	-	-	-	

## Date referitoare la construcții

Crt	Număr	Destinație construcție	Supraf. (mp)	Situație juridică	Observații / Referințe
A1.1		construcții de locuințe	63	Cu acte	Nr. niveluri:1; S. construita la sol:63 mp; S. construita desfasurata:63 mp; Casă de locuit, P
A1.2		construcții anexa	66	Cu acte	Nr. niveluri:1; S. construita la sol:66 mp; S. construita desfasurata:66 mp; Anexă, P

## Lungime Segmente

1) Valorile lungimilor segmentelor sunt obținute din proiecție în plan.

Punct început	X / Y	Punct sfârșit	X / Y	Lungime segment (** (m)
1	533.169,719 668.137,087	2	533.135,968 668.129,989	34.489
2	533.135,968 668.129,989	3	533.137,806 668.122,391	7.817

Punct început	X / Y	Punct sfârșit	X / Y	Lungime segment (** (m)
3	533.137,806 668.122,391	4	533.140,075 668.114,877	7.849
4	533.140,075 668.114,877	5	533.150,752 668.117,033	10.893
5	533.150,752 668.117,033	6	533.161,531 668.112,87	11.555
6	533.161,531 668.112,87	7	533.165,7 668.098,188	15.262
7	533.165,7 668.098,188	8	533.181,018 668.101,348	15.641
8	533.181,018 668.101,348	9	533.178,107 668.110,731	9.824
9	533.178,107 668.110,731	10	533.174,58 668.122,289	12.084
10	533.174,58 668.122,289	1	533.169,719 668.137,087	15.576

\*\* Lungimile segmentelor sunt determinate în planul de proiecție Stereo 70 și sunt rotunjite la 1 milimetru.

\*\*\* Distanța dintre puncte este formată din segmente cumulate ce sunt mai mici decât valoarea 1 milimetru.





**DATE DESPRE IMOBILUL NR. 3097**

Oficiul de Cadastru și Publicitate Imobiliară SUCEAVA  
Biroul de Cadastru și Publicitate Imobiliară Campulung Moldovenesc

**A. Partea I. Descrierea imobilului**

TEREN Intravilan

Adresa: Loc. Pojorâta, Calea Bucovinei, Nr. 265, Jud. Suceava

Nr. Crt	Nr cadastral Nr. topografic	Suprafața* (mp)	Observații / Referințe
A1	32657	955	Sector cadastral:44 Teren imprejmuit; Provenit din CF 32657, nr. top. 100, 555

**Construcții**

Crt	Nr cadastral Nr. topografic	Adresa	Observații / Referințe
A1.1		Loc. Pojorâta, Calea Bucovinei, Nr. 265, Jud. Suceava	Nr. niveluri:2; S. construita la sol:107 mp; S. construita desfasurata:214 mp; Casă de locuit, P+E

**B. Partea II. Proprietari și acte**

Inscrieri privitoare la dreptul de proprietate și alte drepturi reale		Referințe
<b>2204 / 23/09/2005</b>		
Act Notarial nr. 1412, din 18/07/2005 emis de BNP Scraba Horia Ilie;		
B1	Intabulare, drept de PROPRIETATE, dobandit prin Conventie, cota actuala 1/1 1) BOȘUTAR PETRU-VASILE	A1, A1.1

**C. Partea III. SARCINI .**

Inscrieri privind dezmembramintele dreptului de proprietate, drepturi reale de garanție și sarcini	Referințe
NU SUNT	

## Anexa Nr. 1 La Partea I

## Teren

Nr cadastral	Suprafața (mp)*	Observații / Referințe
32657	955	Provenit din CF 32657, nr. top. 100, 555

\* Suprafața este determinată în planul de proiecție Stereo 70.



## Date referitoare la teren

Crt	Categorie folosință	Intra vilan	Suprafața (mp)	Tarla	Parcelă	Nr. topo	Observații / Referințe
1	curți constructii	DA	287	-	-	-	
2	faneata	DA	668	-	-	-	

## Date referitoare la construcții

Crt	Număr	Destinație construcție	Supraf. (mp)	Situație juridică	Observații / Referințe
A1.1		construcții de locuințe	107	Cu acte	Nr. niveluri:2; S. construita la sol:107 mp; S. construita desfasurata:214 mp; Casă de locuit, P+E

## Lungime Segmente

1) Valorile lungimilor segmentelor sunt obținute din proiecție în plan.

Punct început	X / Y	Punct sfârșit	X / Y	Lungime segment (** (m)
1	533.204,927 668.107,89	2	533.203,309 668.114,577	6.88
2	533.203,309 668.114,577	3	533.198,44 668.135,325	21.312
3	533.198,44 668.135,325	4	533.196,903 668.142,809	7.64

Punct început	X / Y	Punct sfârșit	X / Y	Lungime segment (** (m)
4	533.196,903 668.142,809	5	533.175,522 668.138,349	21.841
5	533.175,522 668.138,349	6	533.169,719 668.137,087	5.939
6	533.169,719 668.137,087	7	533.174,58 668.122,289	15.576
7	533.174,58 668.122,289	8	533.178,107 668.110,731	12.084
8	533.178,107 668.110,731	9	533.181,018 668.101,348	9.824
9	533.181,018 668.101,348	10	533.188,32 668.103,379	7.579
10	533.188,32 668.103,379	11	533.197,918 668.106,029	9.957
11	533.197,918 668.106,029	1	533.204,927 668.107,89	7.252

\*\* Lungimile segmentelor sunt determinate în planul de proiecție Stereo 70 și sunt rotunjite la 1 milimetru.

\*\*\* Distanța dintre puncte este formată din segmente cumulate ce sunt mai mici decât valoarea 1 milimetru.





## DATE DESPRE IMOBILUL NR. 3098

Oficiul de Cadastru și Publicitate Imobiliară SUCEAVA  
Biroul de Cadastru și Publicitate Imobiliară Campulung Moldovenesc

## A. Partea I. Descrierea imobilului

TEREN Intravilan

Adresa: Loc. Pojorâta, Calea Bucovinei, Nr. 263, Jud. Suceava

Nr. Crt	Nr cadastral Nr. topografic	Suprafața* (mp)	Observații / Referințe
A1		2.564	Sector cadastral:44 Teren neimprijmit;

## Construcții

Crt	Nr cadastral Nr. topografic	Adresa	Observații / Referințe
A1.1		Loc. Pojorâta, Calea Bucovinei, Nr. 263, Jud. Suceava	Nr. niveluri:2; S. construita la sol:95 mp; S. construita desfasurata:190 mp; Casă de locuit, P+E
A1.2		Loc. Pojorâta, Calea Bucovinei, Nr. 263, Jud. Suceava	Nr. niveluri:1; S. construita la sol:61 mp; S. construita desfasurata:61 mp; Anexă, P
A1.3		Loc. Pojorâta, Calea Bucovinei, Nr. 263, Jud. Suceava	Nr. niveluri:1; S. construita la sol:14 mp; S. construita desfasurata:14 mp; Anexă, P
A1.4		Loc. Pojorâta, Calea Bucovinei, Nr. 263, Jud. Suceava	Nr. niveluri:1; S. construita la sol:21 mp; S. construita desfasurata:21 mp; Anexă, P
A1.5		Loc. Pojorâta, Calea Bucovinei, Nr. 263, Jud. Suceava	Nr. niveluri:1; S. construita la sol:74 mp; S. construita desfasurata:74 mp; Anexă, P
A1.6		Loc. Pojorâta, Calea Bucovinei, Nr. 263, Jud. Suceava	Nr. niveluri:1; S. construita la sol:22 mp; S. construita desfasurata:22 mp; Anexă, P

## B. Partea II. Proprietari și acte

Inscrieri privitoare la dreptul de proprietate și alte drepturi reale		Referințe
<b>3098 / 08/12/2022</b>		
Act Normativ nr. Lege nr. 7, din 13/03/1996 emis de Parlamentul României;		
B1	Intabulare, drept de PROPRIETATE, dobândit prin Lege, cota actuala 1/1 1) NEIDENTIFICAT NEIDENTIFICAT	A1
Act Administrativ nr. Adeverință nr. 1094, din 24/10/2022 emis de Primăria Comunei Pojorâta;		
B2	Se notează posesia faptică în favoarea lui 1) STRĂJERIU CRISTIAN-MIHAI	A1
Act Administrativ nr. 1700, din 02/11/2022 emis de Primăria Comunei Pojorâta;		
B3	Intabulare, drept de PROPRIETATE, dobândit prin Lege, cota actuala 1/1 1) STRĂJERIU CRISTIAN-MIHAI	A1.1, A1.2, A1.3, A1.4, A1.5, A1.6

## C. Partea III. SARCINI .

Inscrieri privind dezmembramentele dreptului de proprietate, drepturi reale de garanție și sarcini	Referințe
NU SUNT	

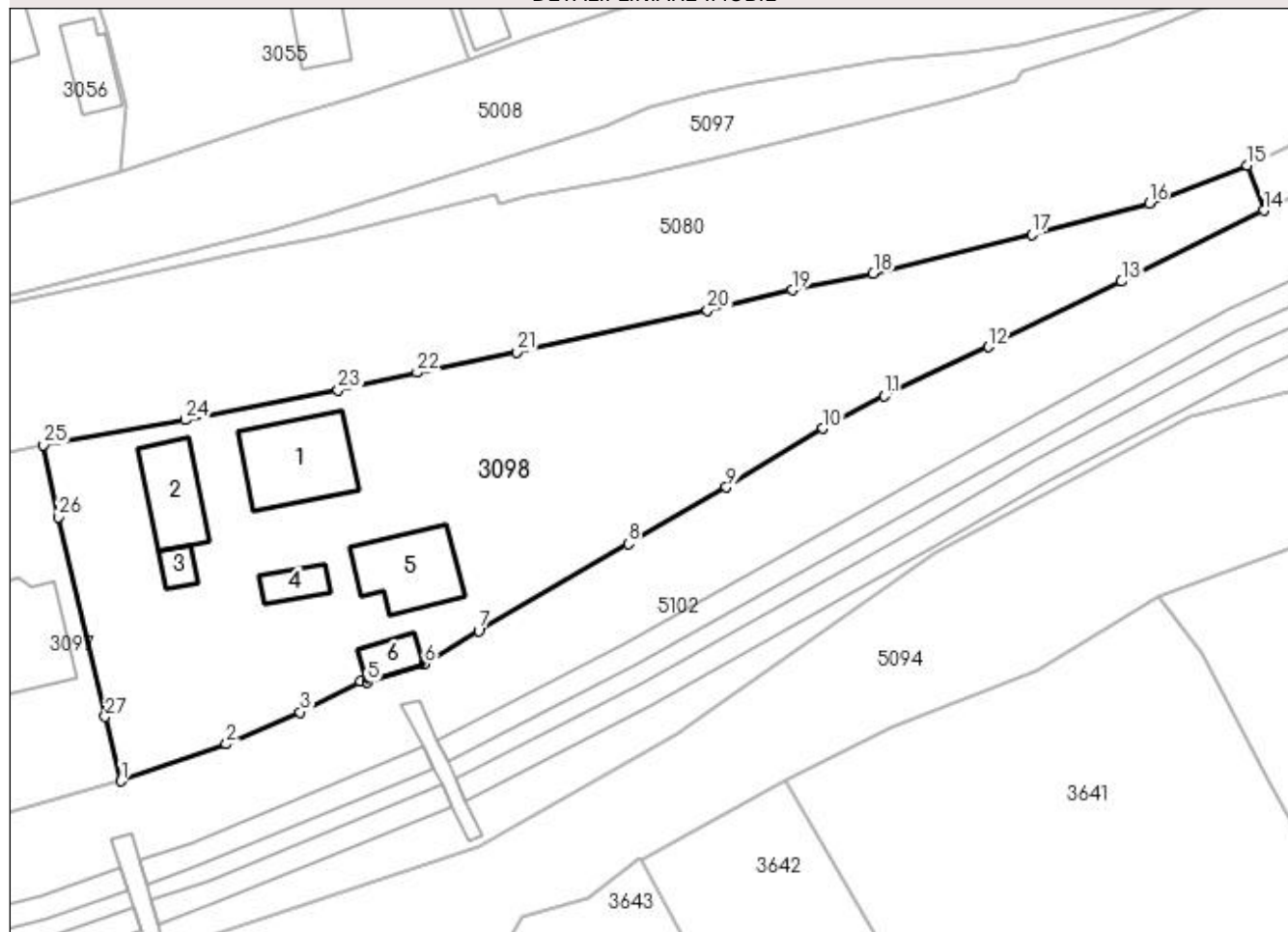
## Anexa Nr. 1 La Partea I

## Teren

Nr cadastral	Suprafața (mp)*	Observații / Referințe
	2.564	

\* Suprafața este determinată în planul de proiecție Stereo 70.

## DETALII LINIARE IMOBIL



## Date referitoare la teren

Crt	Categorie folosință	Intra vilan	Suprafața (mp)	Tarla	Parcelă	Nr. topo	Observații / Referințe
1	curți constructii	DA	761	-	-	-	
2	faneata	DA	1.803	-	-	-	

## Date referitoare la construcții

Crt	Număr	Destinație construcție	Supraf. (mp)	Situație juridică	Observații / Referințe
A1.1		construcții de locuințe	95	Cu acte	Nr. niveluri:2; S. construita la sol:95 mp; S. construita desfasurata:190 mp; Casă de locuit, P+E
A1.2		construcții anexa	61	Cu acte	Nr. niveluri:1; S. construita la sol:61 mp; S. construita desfasurata:61 mp; Anexă, P
A1.3		construcții anexa	14	Cu acte	Nr. niveluri:1; S. construita la sol:14 mp; S. construita desfasurata:14 mp; Anexă, P
A1.4		construcții anexa	21	Cu acte	Nr. niveluri:1; S. construita la sol:21 mp; S. construita desfasurata:21 mp; Anexă, P
A1.5		construcții anexa	74	Cu acte	Nr. niveluri:1; S. construita la sol:74 mp; S. construita desfasurata:74 mp; Anexă, P
A1.6		construcții anexa	22	Cu acte	Nr. niveluri:1; S. construita la sol:22 mp; S. construita desfasurata:22 mp; Anexă, P

## Lungime Segmente

1) Valorile lungimilor segmentelor sunt obținute din proiecție în plan.

Punct început	X / Y	Punct sfârșit	X / Y	Lungime segment (** (m)
1	533.204,927 668.107,89	2	533.215,881 668.111,751	11.615
3	533.223,576 668.115,064	4	533.229,827 668.118,259	7.02
5	533.230,571 668.118,151	6	533.236,464 668.120,079	6.2
7	533.242,112 668.123,512	8	533.257,655 668.132,522	17.966
9	533.267,863 668.138,403	10	533.277,895 668.144,503	11.741
11	533.284,236 668.147,89	12	533.295,077 668.152,995	11.983
13	533.308,912 668.159,771	14	533.323,696 668.167,151	16.524
15	533.321,978 668.171,855	16	533.311,772 668.167,924	10.937
17	533.299,57 668.164,637	18	533.283,128 668.160,606	16.929
19	533.274,715 668.158,889	20	533.265,899 668.156,747	9.072
21	533.246,036 668.152,464	22	533.235,7 668.150,333	10.553
23	533.227,508 668.148,498	24	533.211,608 668.145,414	16.196
25	533.196,903 668.142,809	26	533.198,44 668.135,325	7.64
27	533.203,309 668.114,577	1	533.204,927 668.107,89	6.88

Punct început	X / Y	Punct sfârșit	X / Y	Lungime segment (** (m)
2	533.215,881 668.111,751	3	533.223,576 668.115,064	8.378
4	533.229,827 668.118,259	5	533.230,571 668.118,151	0.752
6	533.236,464 668.120,079	7	533.242,112 668.123,512	6.609
8	533.257,655 668.132,522	9	533.267,863 668.138,403	11.781
10	533.277,895 668.144,503	11	533.284,236 668.147,89	7.189
12	533.295,077 668.152,995	13	533.308,912 668.159,771	15.405
14	533.323,696 668.167,151	15	533.321,978 668.171,855	5.008
16	533.311,772 668.167,924	17	533.299,57 668.164,637	12.637
18	533.283,128 668.160,606	19	533.274,715 668.158,889	8.586
20	533.265,899 668.156,747	21	533.246,036 668.152,464	20.32
22	533.235,7 668.150,333	23	533.227,508 668.148,498	8.395
24	533.211,608 668.145,414	25	533.196,903 668.142,809	14.934
26	533.198,44 668.135,325	27	533.203,309 668.114,577	21.312

\*\* Lungimile segmentelor sunt determinate în planul de proiecție Stereo 70 și sunt rotunjite la 1 milimetru.

\*\*\* Distanța dintre puncte este formată din segmente cumulate ce sunt mai mici decât valoarea 1 milimetru.





**DATE DESPRE IMOBILUL NR. 3099**

Oficiul de Cadastru și Publicitate Imobiliară SUCEAVA  
 Biroul de Cadastru și Publicitate Imobiliară Campulung Moldovenesc

**A. Partea I. Descrierea imobilului**

TEREN Intravilan

Adresa: Loc. Pojorâta, Calea Bucovinei, Nr. 248, Jud. Suceava

Nr. Crt	Nr cadastral Nr. topografic	Suprafața* (mp)	Observații / Referințe
A1	34453	1.459	Sector cadastral:46 Teren neimprejmuit; Provenit din CF 34453, nr. top. 577/1

**B. Partea II. Proprietari și acte**

Inscrieri privitoare la dreptul de proprietate și alte drepturi reale		Referințe
<b>703 / 07/05/2003</b>		
Act Notarial nr. Contract de vânzare cumpărare aut. cu nr. 1310, din 07/05/2003 emis de BNP Scraba Horia Ilie;		
B1	Intabulare, drept de PROPRIETATE, dobandit prin Conventie, cota actuala 495/1459 1) ȘESTUN MIHAELA	A1
<b>9566 / 06/06/2019</b>		
Act Notarial nr. 601, din 05/06/2019 emis de Scraba Horia Ilie;		
B2	Intabulare, drept de PROPRIETATE, dobandit prin Conventie, cota actuala 495/1459 1) ȘESTUN MIHAELA	A1
<b>3099 / 08/12/2022</b>		
Act Normativ nr. Lege nr. 7, din 13/03/1996 emis de Parlamentul României;		
B3	Intabulare, drept de PROPRIETATE, dobandit prin Lege, cota actuala 469/1459 1) NEIDENTIFICAT NEIDENTIFICAT	A1
Act Administrativ nr. Adeverință nr. 1095, din 24/10/2022 emis de Primăria Comunei Pojorâta;		
B4	Se notează posesia faptică în favoarea lui 1) ȘESTUN MIHAELA	A1

**C. Partea III. SARCINI .**

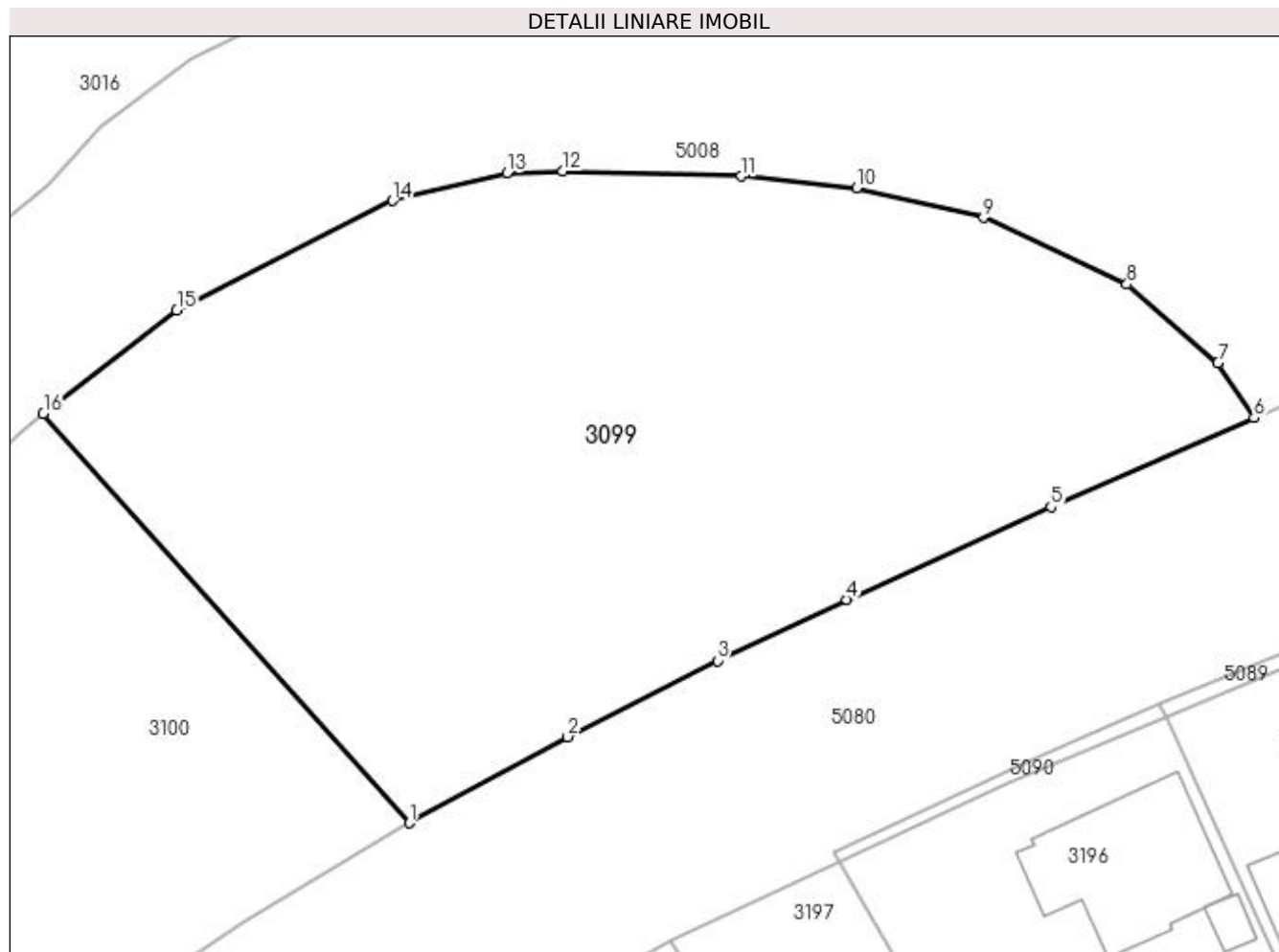
Inscrieri privind dezmembramintele dreptului de proprietate, drepturi reale de garanție și sarcini	Referințe
NU SUNT	

## Anexa Nr. 1 La Partea I

## Teren

Nr cadastral	Suprafața (mp)*	Observații / Referințe
34453	1.459	Provenit din CF 34453, nr. top. 577/1

\* Suprafața este determinată în planul de proiecție Stereo 70.



## Date referitoare la teren

Crt	Categorie folosință	Intra vilan	Suprafața (mp)	Tarla	Parcelă	Nr. topo	Observații / Referințe
1	faneata	DA	1.459	-	-	-	

## Lungime Segmente

1) Valorile lungimilor segmentelor sunt obținute din proiecție în plan.

Punct început	X / Y	Punct sfârșit	X / Y	Lungime segment (** (m)
1	533.598,561 668.400,104	2	533.607,571 668.405,004	10.256
2	533.607,571 668.405,004	3	533.616,081 668.409,334	9.548
3	533.616,081 668.409,334	4	533.623,448 668.412,796	8.14
4	533.623,448 668.412,796	5	533.635,062 668.418,07	12.755
5	533.635,062 668.418,07	6	533.646,609 668.423,143	12.612

Punct început	X / Y	Punct sfârşit	X / Y	Lungime segment (** (m)
6	533.646,609 668.423,143	7	533.644,546 668.426,256	3.735
7	533.644,546 668.426,256	8	533.639,382 668.430,731	6.833
8	533.639,382 668.430,731	9	533.631,23 668.434,518	8.989
9	533.631,23 668.434,518	10	533.624,0 668.436,202	7.424
10	533.624,0 668.436,202	11	533.617,425 668.436,878	6.61
11	533.617,425 668.436,878	12	533.607,286 668.437,172	10.143
12	533.607,286 668.437,172	13	533.604,125 668.437,056	3.163
13	533.604,125 668.437,056	14	533.597,621 668.435,495	6.689
14	533.597,621 668.435,495	15	533.585,34 668.429,268	13.769
15	533.585,34 668.429,268	16	533.577,745 668.423,367	9.618
16	533.577,745 668.423,367	1	533.598,561 668.400,104	31.217

\*\* Lungimile segmentelor sunt determinate în planul de proiecție Stereo 70 și sunt rotunjite la 1 milimetru.

\*\*\* Distanța dintre puncte este formată din segmente cumulate ce sunt mai mici decât valoarea 1 milimetru.



**DATE DESPRE IMOBILUL NR. 3100**

Oficiul de Cadastru și Publicitate Imobiliară SUCEAVA  
 Biroul de Cadastru și Publicitate Imobiliară Campulung Moldovenesc

**A. Partea I. Descrierea imobilului**

TEREN Intravilan

Adresa: Loc. Pojorâta, Str La Mină, Nr. 2, Jud. Suceava

Nr. Crt	Nr cadastral Nr. topografic	Suprafața* (mp)	Observații / Referințe
A1	34454	1.001	Sector cadastral:46 Teren neimprijmuit; Provenit din CF 34454, nr. top. 577/2, 577/12

**Construcții**

Crt	Nr cadastral Nr. topografic	Adresa	Observații / Referințe
A1.1		Loc. Pojorâta, Str La Mină, Nr. 2, Jud. Suceava	Nr. niveluri:1; S. construita la sol:55 mp; S. construita desfasurata:55 mp; Casă de locuit, P
A1.2		Loc. Pojorâta, Str La Mină, Nr. 2, Jud. Suceava	Nr. niveluri:1; S. construita la sol:44 mp; S. construita desfasurata:44 mp; Anexă, P
A1.3		Loc. Pojorâta, Str La Mină, Nr. 2, Jud. Suceava	Nr. niveluri:1; S. construita la sol:52 mp; S. construita desfasurata:52 mp; Anexă, P

**B. Partea II. Proprietari și acte**

Inscrieri privitoare la dreptul de proprietate și alte drepturi reale		Referințe
<b>703 / 07/05/2003</b>		
Act Notarial nr. Contract de vânzare cumpărare aut. cu nr. 1310, din 07/05/2003 emis de BNP Scraba Horia Ilie;		
B1	Intabulare, drept de PROPRIETATE, dobandit prin Conventie, cota actuala 1/2 1) ȘESTUN MIHAELA	A1, A1.1, A1.2, A1.3
<b>9568 / 06/06/2019</b>		
Act Notarial nr. 601, din 05/06/2019 emis de Scraba Horia Ilie;		
B2	Intabulare, drept de PROPRIETATE, dobandit prin Conventie, cota actuala 1/2 1) ȘESTUN MIHAELA	A1, A1.1, A1.2, A1.3

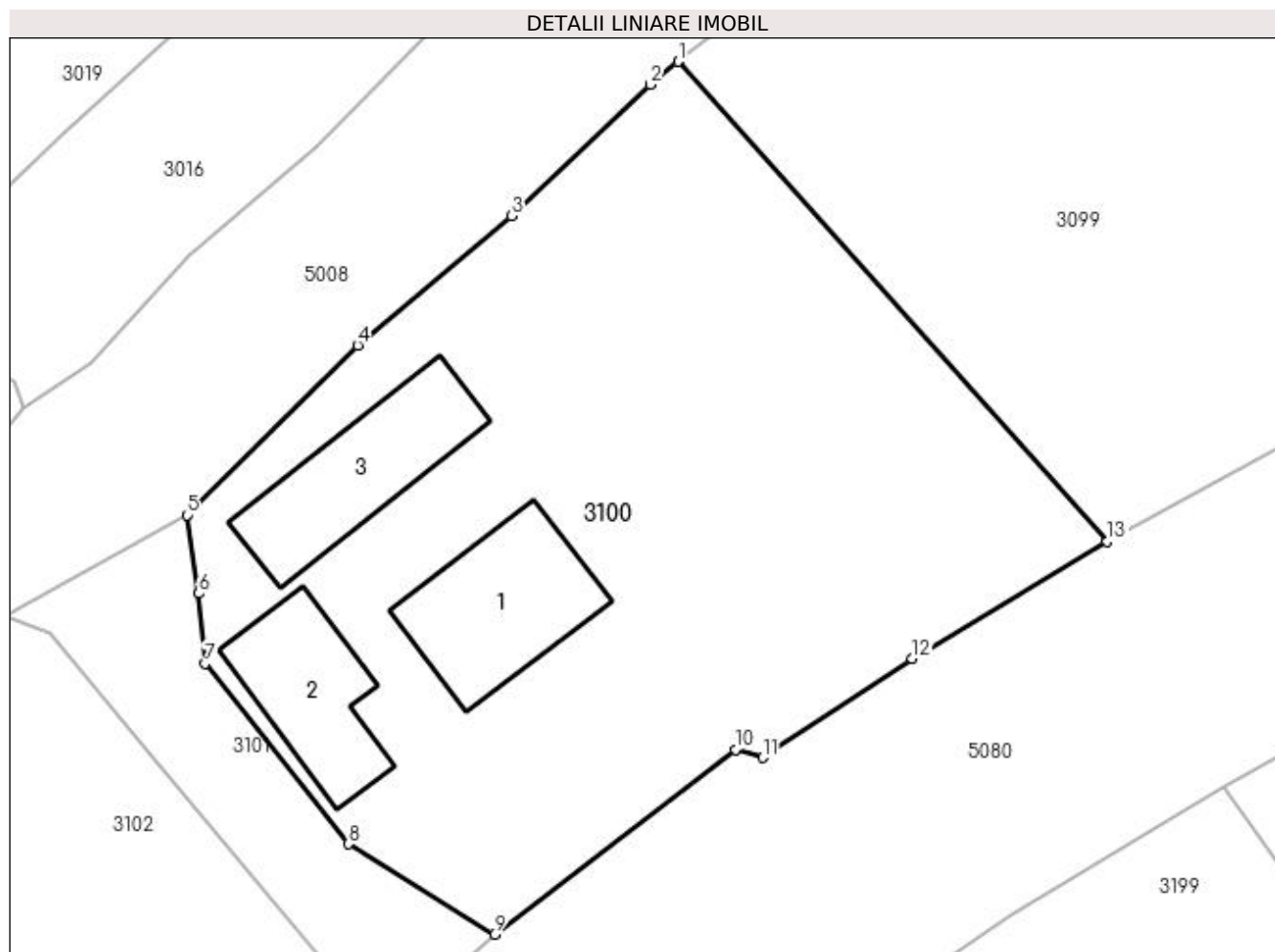
**C. Partea III. SARCINI .**

Inscrieri privind dezmembramintele dreptului de proprietate, drepturi reale de garanție și sarcini	Referințe
NU SUNT	

**Anexa Nr. 1 La Partea I****Teren**

Nr cadastral	Suprafața (mp)*	Observații / Referințe
34454	1.001	Provenit din CF 34454, nr. top. 577/2, 577/12

\* Suprafața este determinată în planul de proiecție Stereo 70.

**Date referitoare la teren**

Crt	Categorie folosință	Intra vilan	Suprafața (mp)	Tarla	Parcelă	Nr. topo	Observații / Referințe
1	curți constructii	DA	358	-	-	-	
2	faneata	DA	643	-	-	-	

**Date referitoare la construcții**

Crt	Număr	Destinație construcție	Supraf. (mp)	Situație juridică	Observații / Referințe
A1.1		construcții de locuințe	55	Cu acte	Nr. niveluri:1; S. construita la sol:55 mp; S. construita desfasurata:55 mp; Casă de locuit, P
A1.2		construcții anexa	44	Cu acte	Nr. niveluri:1; S. construita la sol:44 mp; S. construita desfasurata:44 mp; Anexă, P
A1.3		construcții anexa	52	Cu acte	Nr. niveluri:1; S. construita la sol:52 mp; S. construita desfasurata:52 mp; Anexă, P

**Lungime Segmente**

1) Valorile lungimilor segmentelor sunt obținute din proiecție în plan.

Punct început	X / Y	Punct sfârșit	X / Y	Lungime segment (** (m)
1	533.577,745 668.423,367	2	533.576,393 668.422,253	1.752

Punct început	X / Y	Punct sfârșit	X / Y	Lungime segment (** (m)
2	533.576,393 668.422,253	3	533.569,666 668.415,88	9.266
3	533.569,666 668.415,88	4	533.562,216 668.409,626	9.727
4	533.562,216 668.409,626	5	533.553,927 668.401,391	11.684
5	533.553,927 668.401,391	6	533.554,515 668.397,592	3.844
6	533.554,515 668.397,592	7	533.554,823 668.394,191	3.415
7	533.554,823 668.394,191	8	533.561,765 668.385,453	11.16
8	533.561,765 668.385,453	9	533.568,842 668.381,068	8.325
9	533.568,842 668.381,068	10	533.580,531 668.390,03	14.729
10	533.580,531 668.390,03	11	533.581,845 668.389,632	1.373
11	533.581,845 668.389,632	12	533.589,096 668.394,44	8.7
12	533.589,096 668.394,44	13	533.598,561 668.400,104	11.03
13	533.598,561 668.400,104	1	533.577,745 668.423,367	31.217

\*\* Lungimile segmentelor sunt determinate în planul de proiecție Stereo 70 și sunt rotunjite la 1 milimetru.

\*\*\* Distanța dintre puncte este formată din segmente cumulate ce sunt mai mici decât valoarea 1 milimetru.





**DATE DESPRE IMOBILUL NR. 3101**

Oficiul de Cadastru și Publicitate Imobiliară SUCEAVA  
Biroul de Cadastru și Publicitate Imobiliară Campulung Moldovenesc

**A. Partea I. Descrierea imobilului**

TEREN Intravilan

Adresa: Loc. Pojorâta, Jud. Suceava, Loc numit PUTNA

Nr. Crt	Nr cadastral Nr. topografic	Suprafața* (mp)	Observații / Referințe
A1		151	Sector cadastral:46 Teren neimprejmuit; Drum

**B. Partea II. Proprietari și acte**

Inscrieri privitoare la dreptul de proprietate și alte drepturi reale		Referințe
<b>3101 / 08/12/2022</b>		
Act Normativ nr. Lege nr. 7, din 13/03/1996 emis de Parlamentul României;		
B1	Inscrierea provizorie, drept de PROPRIETATE, dobandit prin Lege, cota actuala 1/1 1) COMUNA POJORÂTA, CIF:4441425	A1

**C. Partea III. SARCINI .**

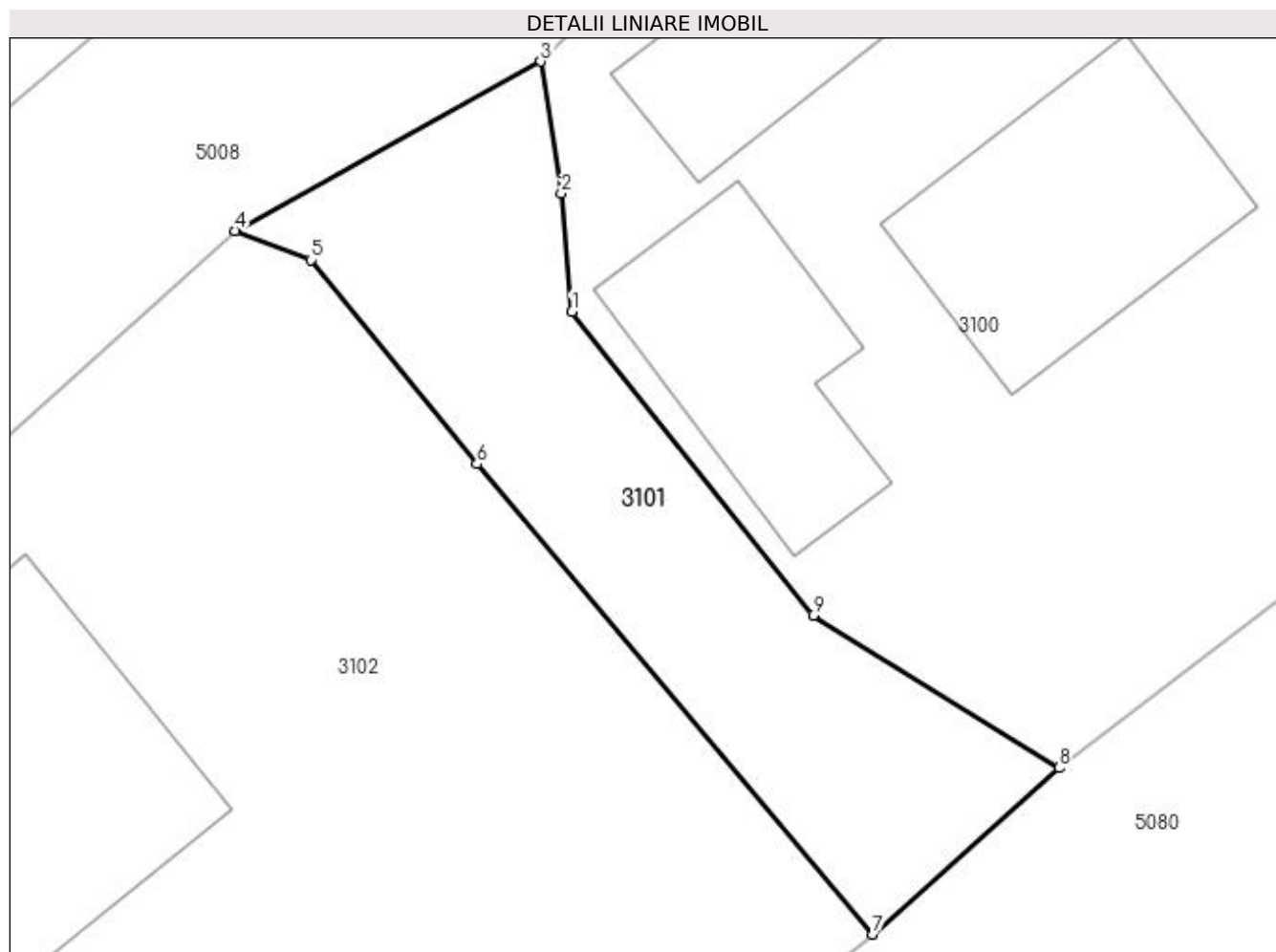
Inscrieri privind dezmembramintele dreptului de proprietate, drepturi reale de garanție și sarcini	Referințe
NU SUNT	

## Anexa Nr. 1 La Partea I

## Teren

Nr cadastral	Suprafața (mp)*	Observații / Referințe
	151	Drum

\* Suprafața este determinată în planul de proiecție Stereo 70.



## Date referitoare la teren

Crt	Categorie folosință	Intra vilan	Suprafața (mp)	Tarla	Parcelă	Nr. topo	Observații / Referințe
1	drum	DA	151	-	-	-	

## Lungime Segmente

1) Valorile lungimilor segmentelor sunt obținute din proiecție în plan.

Punct început	X / Y	Punct sfârșit	X / Y	Lungime segment (** (m)
1	533.554,823 668.394,191	2	533.554,515 668.397,592	3.415
2	533.554,515 668.397,592	3	533.553,927 668.401,391	3.844
3	533.553,927 668.401,391	4	533.545,133 668.396,526	10.05
4	533.545,133 668.396,526	5	533.547,314 668.395,685	2.338
5	533.547,314 668.395,685	6	533.552,089 668.389,812	7.569

Punct început	X / Y	Punct sfârșit	X / Y	Lungime segment (** (m)
6	533.552,089 668.389,812	7	533.563,489 668.376,28	17.694
7	533.563,489 668.376,28	8	533.568,842 668.381,068	7.182
8	533.568,842 668.381,068	9	533.561,765 668.385,453	8.325
9	533.561,765 668.385,453	1	533.554,823 668.394,191	11.16

\*\* Lungimile segmentelor sunt determinate în planul de proiecție Stereo 70 și sunt rotunjite la 1 milimetru.

\*\*\* Distanța dintre puncte este formată din segmente cumulate ce sunt mai mici decât valoarea 1 milimetru.



**DATE DESPRE IMOBILUL NR. 3102**

Oficiul de Cadastru și Publicitate Imobiliară SUCEAVA  
Biroul de Cadastru și Publicitate Imobiliară Campulung Moldovenesc

**A. Partea I. Descrierea imobilului**

TEREN Intravilan

Adresa: Loc. Pojorâta, Calea Bucovinei, Nr. 250, Jud. Suceava

Nr. Crt	Nr cadastral Nr. topografic	Suprafața* (mp)	Observații / Referințe
A1		1.706	Sector cadastral:46 Teren neimprijmit;

**Construcții**

Crt	Nr cadastral Nr. topografic	Adresa	Observații / Referințe
A1.1		Loc. Pojorâta, Calea Bucovinei, Nr. 250, Jud. Suceava	Nr. niveluri:2; S. construita la sol:86 mp; S. construita desfasurata:172 mp; Casă de locuit, P+M
A1.2		Loc. Pojorâta, Calea Bucovinei, Nr. 250, Jud. Suceava	Nr. niveluri:1; S. construita la sol:69 mp; S. construita desfasurata:69 mp; Anexă, P
A1.3		Loc. Pojorâta, Calea Bucovinei, Nr. 250, Jud. Suceava	Nr. niveluri:1; S. construita la sol:141 mp; S. construita desfasurata:141 mp; Anexă, P

**B. Partea II. Proprietari și acte**

Inscrieri privitoare la dreptul de proprietate și alte drepturi reale		Referințe
<b>3102 / 08/12/2022</b>		
Act Normativ nr. Lege nr. 7, din 13/03/1996 emis de Parlamentul României;		
B1	Intabulare, drept de PROPRIETATE, dobândit prin Lege, cota actuala 1/1 1) NEIDENTIFICAT NEIDENTIFICAT	A1
Act Administrativ nr. Adeverință nr. 1096, din 24/10/2022 emis de Primăria Comunei Pojorâta;		
B2	Se notează posesia faptică în favoarea lui 1) SÎRGHIE LIVIU	A1
Act Administrativ nr. Adeverință nr.1700, din 02/11/2022 emis de Primăria Comunei Pojorâta;		
B3	Intabulare, drept de PROPRIETATE, dobândit prin Lege, cota actuala 1/1 1) SÎRGHIE LIVIU	A1.1, A1.2, A1.3

**C. Partea III. SARCINI .**

Inscrieri privind dezmembramintele dreptului de proprietate, drepturi reale de garanție și sarcini	Referințe
NU SUNT	

## Anexa Nr. 1 La Partea I

## Teren

Nr cadastral	Suprafața (mp)*	Observații / Referințe
	1.706	

\* Suprafața este determinată în planul de proiecție Stereo 70.



## Date referitoare la teren

Crt	Categorie folosință	Intravilan	Suprafața (mp)	Tarla	Parcelă	Nr. topo	Observații / Referințe
1	curți construcții	DA	566	-	-	-	
2	arabil	DA	201	-	-	-	
3	faneata	DA	939	-	-	-	

## Date referitoare la construcții

Crt	Număr	Destinație construcție	Supraf. (mp)	Situație juridică	Observații / Referințe
A1.1		construcții de locuințe	86	Cu acte	Nr. niveluri:2; S. construita la sol:86 mp; S. construita desfasurata:172 mp; Casă de locuit, P+M
A1.2		construcții anexa	69	Cu acte	Nr. niveluri:1; S. construita la sol:69 mp; S. construita desfasurata:69 mp; Anexă, P
A1.3		construcții anexa	141	Cu acte	Nr. niveluri:1; S. construita la sol:141 mp; S. construita desfasurata:141 mp; Anexă, P

## Lungime Segmente

1) Valorile lungimilor segmentelor sunt obținute din proiecție în plan.

Punct început	X / Y	Punct sfârșit	X / Y	Lungime segment (** (m)
---------------	-------	---------------	-------	-------------------------

Punct început	X / Y	Punct sfârșit	X / Y	Lungime segment (** (m)
1	533.493,592 668.319,701	2	533.515,113 668.337,242	27.764
2	533.515,113 668.337,242	3	533.534,015 668.352,667	24.397
3	533.534,015 668.352,667	4	533.548,434 668.364,419	18.602
4	533.548,434 668.364,419	5	533.553,564 668.368,526	6.571
5	533.553,564 668.368,526	6	533.563,489 668.376,28	12.595
6	533.563,489 668.376,28	7	533.552,089 668.389,812	17.694
7	533.552,089 668.389,812	8	533.547,314 668.395,685	7.569
8	533.547,314 668.395,685	9	533.545,133 668.396,526	2.338
9	533.545,133 668.396,526	10	533.523,777 668.377,262	28.761
10	533.523,777 668.377,262	11	533.517,544 668.368,606	10.667
11	533.517,544 668.368,606	12	533.514,085 668.362,593	6.937
12	533.514,085 668.362,593	13	533.512,486 668.360,911	2.321
13	533.512,486 668.360,911	14	533.508,914 668.354,799	7.079
14	533.508,914 668.354,799	15	533.503,904 668.343,144	12.686
15	533.503,904 668.343,144	16	533.499,116 668.335,618	8.92
16	533.499,116 668.335,618	17	533.496,082 668.332,143	4.613
17	533.496,082 668.332,143	18	533.489,939 668.324,994	9.426
18	533.489,939 668.324,994	1	533.493,592 668.319,701	6.431

\*\* Lungimile segmentelor sunt determinate în planul de proiecție Stereo 70 și sunt rotunjite la 1 milimetru.

\*\*\* Distanța dintre puncte este formată din segmente cumulate ce sunt mai mici decât valoarea 1 milimetru.





**DATE DESPRE IMOBILUL NR. 3103**

Oficiul de Cadastru și Publicitate Imobiliară SUCEAVA  
Biroul de Cadastru și Publicitate Imobiliară Campulung Moldovenesc

**A. Partea I. Descrierea imobilului**

TEREN Intravilan

Adresa: Loc. Pojorâta, Jud. Suceava, Loc numit PUTNA

Nr. Crt	Nr cadastral Nr. topografic	Suprafața* (mp)	Observații / Referințe
A1		47	Sector cadastral:46 Teren neimprejmuit; Drum

**B. Partea II. Proprietari și acte**

Inscrieri privitoare la dreptul de proprietate și alte drepturi reale	Referințe
<b>3103 / 08/12/2022</b>	
Act Normativ nr. Lege nr. 7, din 13/03/1996 emis de Parlamentul României;	
B1	A1
Inscrierea provizorie, drept de PROPRIETATE, dobandit prin Lege, cota actuala 1/1 1) COMUNA POJORÂTA, CIF:4441425	

**C. Partea III. SARCINI .**

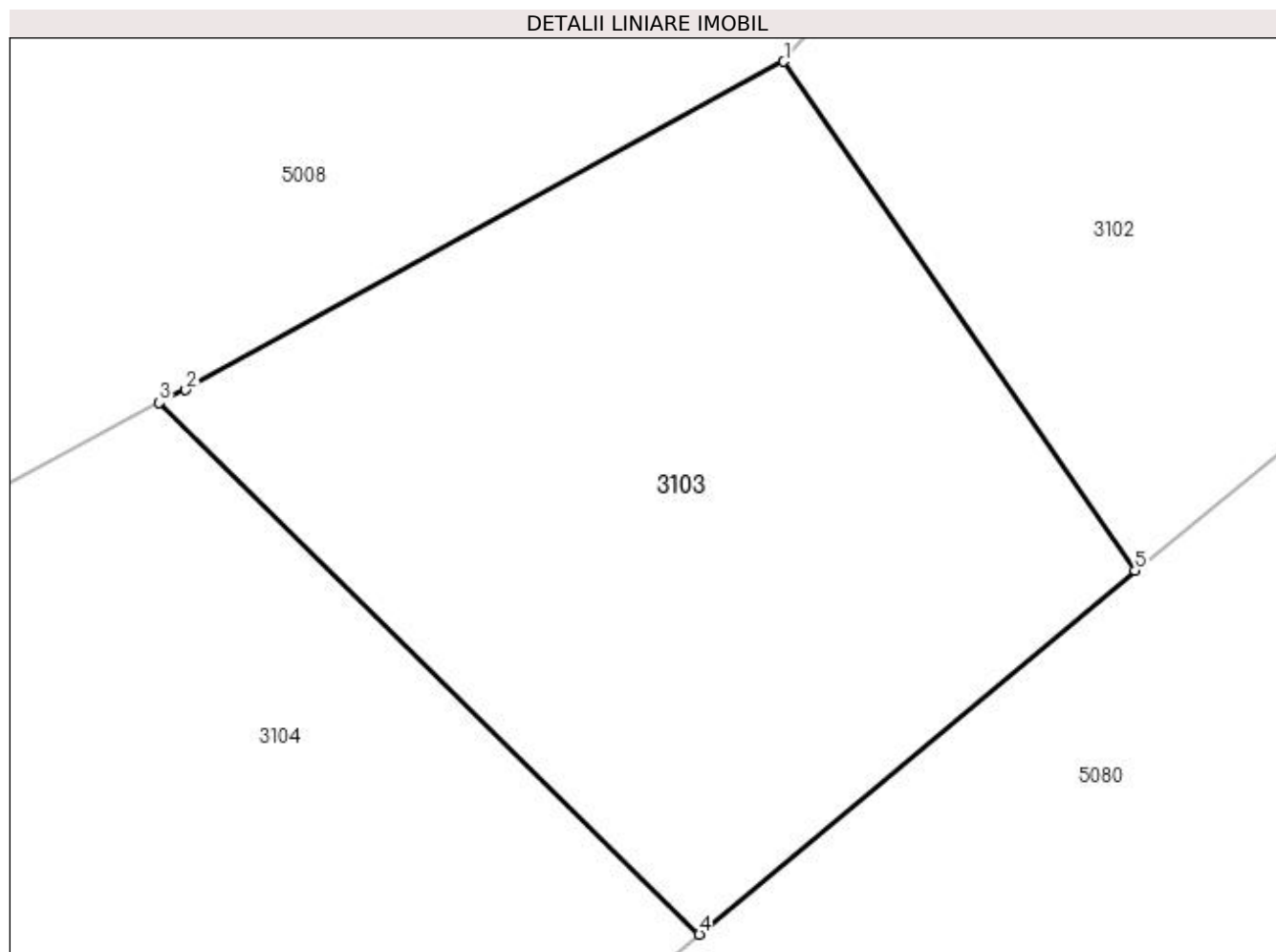
Inscrieri privind dezmembramintele dreptului de proprietate, drepturi reale de garanție și sarcini	Referințe
NU SUNT	

## Anexa Nr. 1 La Partea I

## Teren

Nr cadastral	Suprafața (mp)*	Observații / Referințe
	47	Drum

\* Suprafața este determinată în planul de proiecție Stereo 70.



## Date referitoare la teren

Crt	Categorie folosință	Intra vilan	Suprafața (mp)	Tarla	Parcelă	Nr. topo	Observații / Referințe
1	drum	DA	47	-	-	-	

## Lungime Segmente

1) Valorile lungimilor segmentelor sunt obținute din proiecție în plan.

Punct început	X / Y	Punct sfârșit	X / Y	Lungime segment (** (m)
1	533.489,939 668.324,994	2	533.483,714 668.321,58	7.1
2	533.483,714 668.321,58	3	533.483,438 668.321,447	0.306
3	533.483,438 668.321,447	4	533.489,058 668.315,916	7.885
4	533.489,058 668.315,916	5	533.493,592 668.319,701	5.906
5	533.493,592 668.319,701	1	533.489,939 668.324,994	6.431

**\*\* Lungimile segmentelor sunt determinate în planul de proiecție Stereo 70 și sunt rotunjite la 1 milimetru.**

**\*\*\* Distanța dintre puncte este formată din segmente cumulate ce sunt mai mici decât valoarea 1 milimetru.**



**DATE DESPRE IMOBILUL NR. 3104**

Oficiul de Cadastru și Publicitate Imobiliară SUCEAVA  
Biroul de Cadastru și Publicitate Imobiliară Campulung Moldovenesc

**A. Partea I. Descrierea imobilului**

TEREN Intravilan

Adresa: Loc. Pojorâta, Calea Bucovinei, Nr. 258, Jud. Suceava

Nr. Crt	Nr cadastral Nr. topografic	Suprafața* (mp)	Observații / Referințe
A1	30485	1.049	Sector cadastral:46 Teren imprejmuit; Provenit din CF 30485, nr. cad. 30485

**Construcții**

Crt	Nr cadastral Nr. topografic	Adresa	Observații / Referințe
A1.1		Loc. Pojorâta, Calea Bucovinei, Nr. 258, Jud. Suceava	Nr. niveluri:2; S. construita la sol:85 mp; S. construita desfasurata:170 mp; Casă de locuit, P+E
A1.2		Loc. Pojorâta, Calea Bucovinei, Nr. 258, Jud. Suceava	Nr. niveluri:1; S. construita la sol:61 mp; S. construita desfasurata:61 mp; Anexă, P

**B. Partea II. Proprietari și acte**

Inscrieri privitoare la dreptul de proprietate și alte drepturi reale		Referințe
<b>7971 / 18/12/2009</b>		
Hotarare Judecatoreasca nr. 915, din 21/05/2008 emis de JUDECATORIA CAMPULUNG MOLDOVENESC;		
B1	Intabulare, drept de PROPRIETATE, dobandit prin Hotarare Judecatoreasca, cota actuala 1/2 1) CIOCÎRLAN MIHAELA-PORFIRA	A1, A1.1, A1.2
<b>124 / 05/01/2021</b>		
Act Notarial nr. certificat de mostenitor nr. 1, din 04/01/2021 emis de BIN Scraba Luminita Ana Maria;		
B2	Intabulare, drept de PROPRIETATE, dobandit prin Succesiune, cota actuala 2/16 1) CIOCÎRLAN MIHAELA-PORFIRA	A1, A1.1, A1.2
B3	Intabulare, drept de PROPRIETATE, dobandit prin Succesiune, cota actuala 3/16 1) CIOCÎRLAN MALINA-MARIA	A1, A1.1, A1.2
B4	Intabulare, drept de PROPRIETATE, dobandit prin Succesiune, cota actuala 3/16 1) CIOCÎRLAN RAZVAN -STEFAN	A1, A1.1, A1.2

**C. Partea III. SARCINI .**

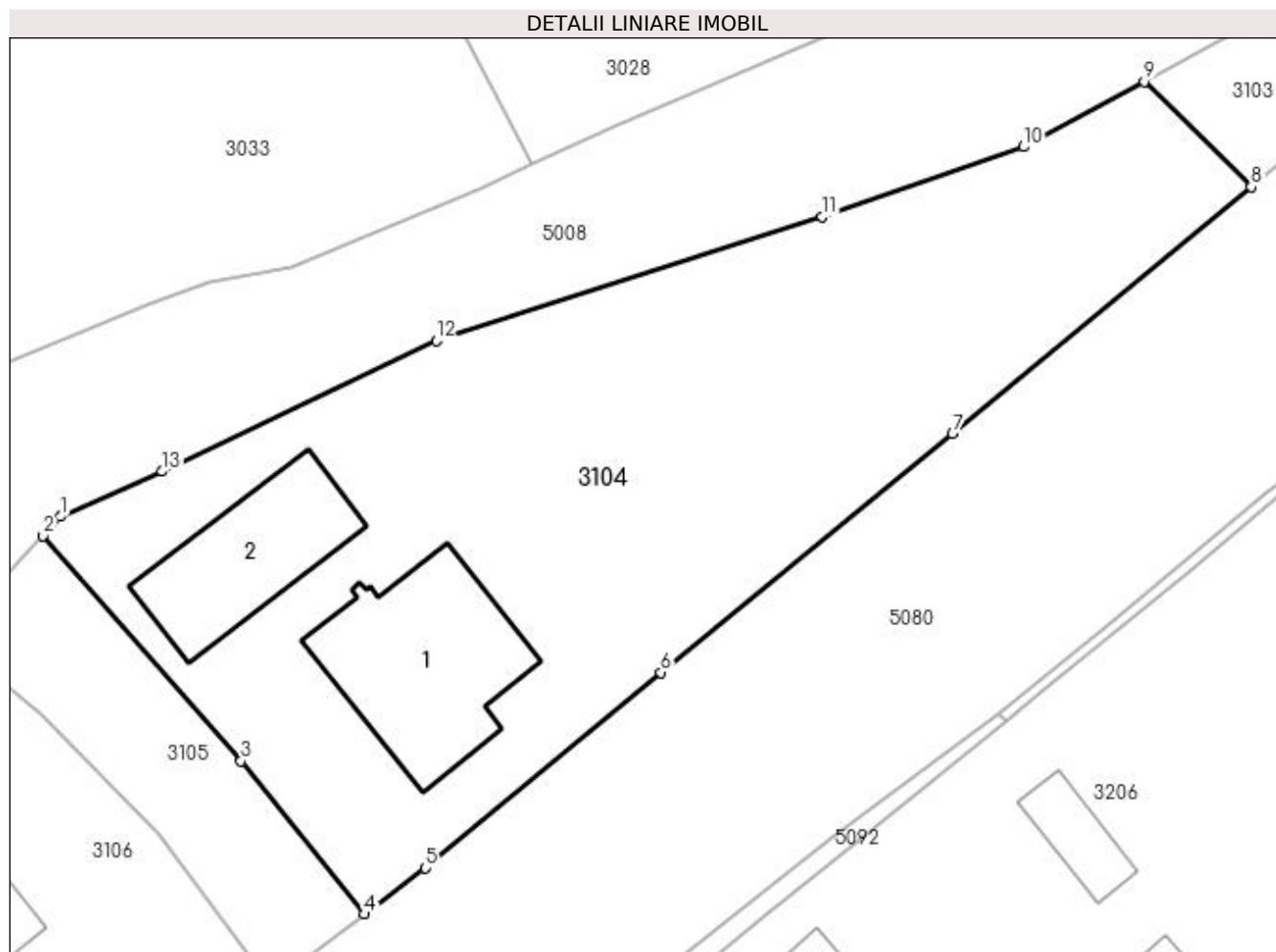
Inscrieri privind dezmembramintele dreptului de proprietate, drepturi reale de garanție și sarcini	Referințe
NU SUNT	

## Anexa Nr. 1 La Partea I

## Teren

Nr cadastral	Suprafața (mp)*	Observații / Referințe
30485	1.049	Provenit din CF 30485, nr. cad. 30485

\* Suprafața este determinată în planul de proiecție Stereo 70.



## Date referitoare la teren

Crt	Categorie folosință	Intra vilan	Suprafața (mp)	Tarla	Parcelă	Nr. topo	Observații / Referințe
1	curți constructii	DA	420	-	-	-	
2	faneata	DA	629	-	-	-	

## Date referitoare la construcții

Crt	Număr	Destinație construcție	Supraf. (mp)	Situație juridică	Observații / Referințe
A1.1		construcții de locuințe	85	Cu acte	Nr. niveluri:2; S. construita la sol:85 mp; S. construita desfasurata:170 mp; Casă de locuit, P+E
A1.2		construcții anexa	61	Cu acte	Nr. niveluri:1; S. construita la sol:61 mp; S. construita desfasurata:61 mp; Anexă, P

## Lungime Segmente

1) Valorile lungimilor segmentelor sunt obținute din proiecție în plan.

Punct început	X / Y	Punct sfârșit	X / Y	Lungime segment (** (m)
1	533.426,389 668.298,564	2	533.425,453 668.297,545	1.384
2	533.425,453 668.297,545	3	533.435,877 668.285,687	15.788

Punct început	X / Y	Punct sfârșit	X / Y	Lungime segment (** (m)
3	533.435,877 668.285,687	4	533.442,35 668.277,632	10.334
4	533.442,35 668.277,632	5	533.445,59 668.280,053	4.045
5	533.445,59 668.280,053	6	533.457,967 668.290,354	16.103
6	533.457,967 668.290,354	7	533.473,335 668.302,902	19.84
7	533.473,335 668.302,902	8	533.489,058 668.315,916	20.41
8	533.489,058 668.315,916	9	533.483,438 668.321,447	7.885
9	533.483,438 668.321,447	10	533.477,084 668.318,021	7.219
10	533.477,084 668.318,021	11	533.466,475 668.314,337	11.23
11	533.466,475 668.314,337	12	533.446,162 668.307,811	21.336
12	533.446,162 668.307,811	13	533.431,718 668.300,93	15.999
13	533.431,718 668.300,93	1	533.426,389 668.298,564	5.831

\*\* Lungimile segmentelor sunt determinate în planul de proiecție Stereo 70 și sunt rotunjite la 1 milimetru.

\*\*\* Distanța dintre puncte este formată din segmente cumulate ce sunt mai mici decât valoarea 1 milimetru.





**DATE DESPRE IMOBILUL NR. 3105**

Oficiul de Cadastru și Publicitate Imobiliară SUCEAVA  
Biroul de Cadastru și Publicitate Imobiliară Campulung Moldovenesc

**A. Partea I. Descrierea imobilului**

TEREN Intravilan

Adresa: Loc. Pojorâta, Jud. Suceava, Loc numit PUTNA

Nr. Crt	Nr cadastral Nr. topografic	Suprafața* (mp)	Observații / Referințe
A1		161	Sector cadastral:46 Teren neimprejmuit; Drum

**B. Partea II. Proprietari și acte**

Inscrieri privitoare la dreptul de proprietate și alte drepturi reale		Referințe
<b>3105 / 08/12/2022</b>		
Act Normativ nr. Lege nr. 7, din 13/03/1996 emis de Parlamentul României;		
B1	Inscrierea provizorie, drept de PROPRIETATE, dobandit prin Lege, cota actuala 1/1 1) COMUNA POJORÂTA, CIF:4441425	A1

**C. Partea III. SARCINI .**

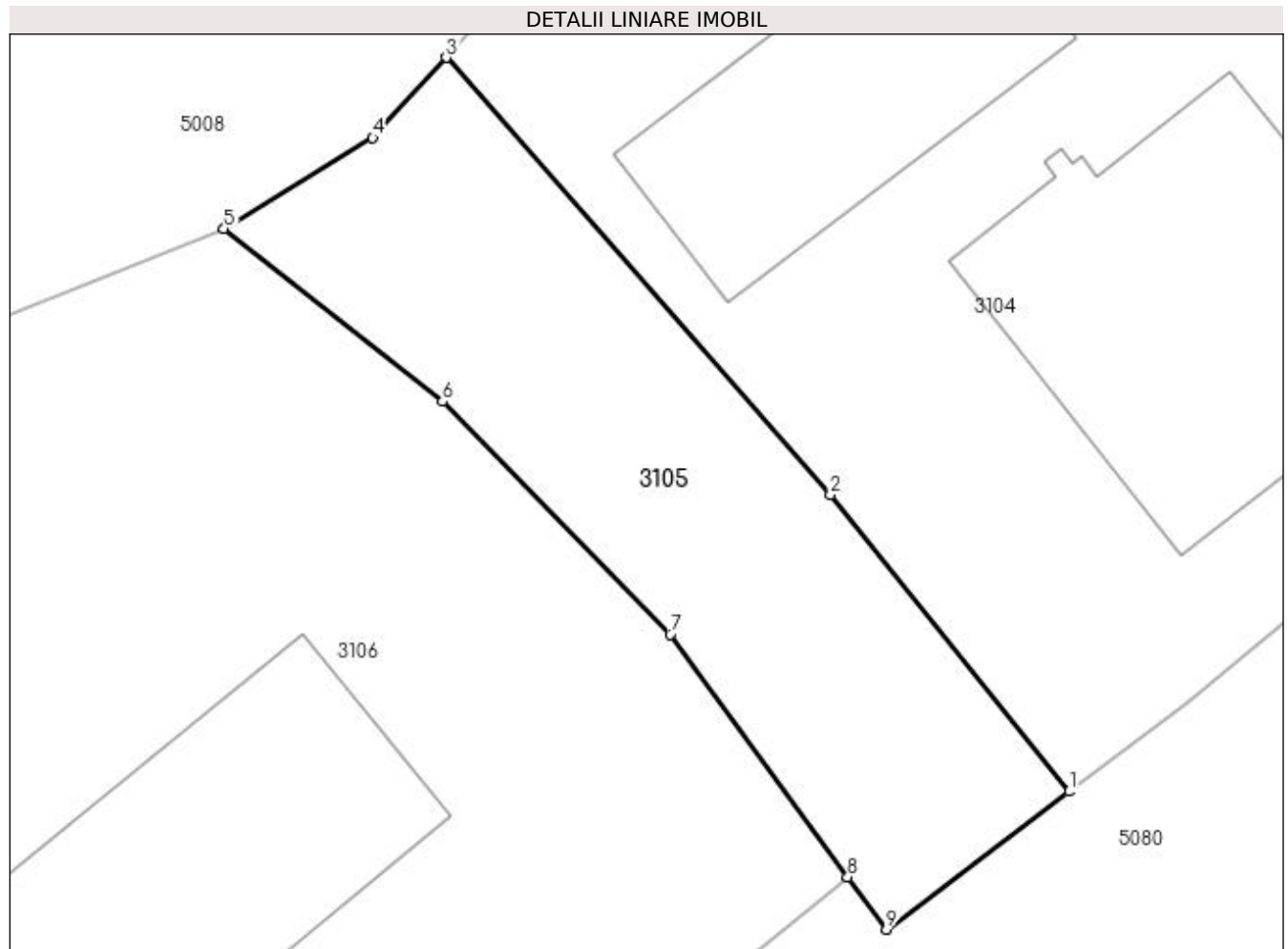
Inscrieri privind dezmembramintele dreptului de proprietate, drepturi reale de garanție și sarcini	Referințe
NU SUNT	

## Anexa Nr. 1 La Partea I

## Teren

Nr cadastral	Suprafața (mp)*	Observații / Referințe
	161	Drum

\* Suprafața este determinată în planul de proiecție Stereo 70.



## Date referitoare la teren

Crt	Categorie folosință	Intravilan	Suprafața (mp)	Tarla	Parcelă	Nr. topo	Observații / Referințe
1	drum	DA	161	-	-	-	

## Lungime Segmente

1) Valorile lungimilor segmentelor sunt obținute din proiecție în plan.

Punct început	X / Y	Punct sfârșit	X / Y	Lungime segment (** (m)
1	533.442,35 668.277,632	2	533.435,877 668.285,687	10.334
2	533.435,877 668.285,687	3	533.425,453 668.297,545	15.788
3	533.425,453 668.297,545	4	533.423,455 668.295,37	2.953
4	533.423,455 668.295,37	5	533.419,419 668.292,904	4.73
5	533.419,419 668.292,904	6	533.425,352 668.288,217	7.561

Punct început	X / Y	Punct sfârșit	X / Y	Lungime segment (** (m)
6	533.425,352 668.288,217	7	533.431,528 668.281,893	8.839
7	533.431,528 668.281,893	8	533.436,349 668.275,316	8.155
8	533.436,349 668.275,316	9	533.437,395 668.273,89	1.768
9	533.437,395 668.273,89	1	533.442,35 668.277,632	6.209

\*\* Lungimile segmentelor sunt determinate în planul de proiecție Stereo 70 și sunt rotunjite la 1 milimetru.

\*\*\* Distanța dintre puncte este formată din segmente cumulate ce sunt mai mici decât valoarea 1 milimetru.



**DATE DESPRE IMOBILUL NR. 3106**

Oficiul de Cadastru și Publicitate Imobiliară SUCEAVA  
Biroul de Cadastru și Publicitate Imobiliară Câmpulung Moldovenesc

**A. Partea I. Descrierea imobilului**

TEREN Intravilan

Adresa: Loc. Pojorâta, Calea Bucovinei, Nr. 268, Jud. Suceava

Nr. Crt	Nr cadastral Nr. topografic	Suprafața* (mp)	Observații / Referințe
A1	30486	1.053	Sector cadastral:46 Teren neimprejmuț; Provenit din CF 30486, nr. cad. 30486

**Construcții**

Crt	Nr cadastral Nr. topografic	Adresa	Observații / Referințe
A1.1		Loc. Pojorâta, Calea Bucovinei, Nr. 268, Jud. Suceava	Nr. niveluri:2; S. construita la sol:117 mp; S. construita desfasurata:234 mp; Construcție P+E

**B. Partea II. Proprietari și acte**

Inscrieri privitoare la dreptul de proprietate și alte drepturi reale		Referințe
<b>7972 / 18/12/2009</b>		
Hotarare Judecatoreasca nr. 915, din 21/05/2008 emis de Judecătoria Câmpulung Moldovenesc;		
B1	Intabulare, drept de PROPRIETATE, dobandit prin Hotarare Judecatoreasca, cota actuala 1/2 1) CIOCÎRLAN MIHAELA-PORFIRA	A1
<b>125 / 05/01/2021</b>		
Act Notarial nr. Certificat de moștenitor nr. 1, din 04/01/2021 emis de N.P. Scraba Luminita Ana Maria;		
B2	Intabulare, drept de PROPRIETATE, dobandit prin Succesiune, cota actuala 1/8 1) CIOCÎRLAN MIHAELA-PORFIRA	A1
B3	Intabulare, drept de PROPRIETATE, dobandit prin Succesiune, cota actuala 3/16 1) CIOCÎRLAN MALINA-MARIA	A1
B4	Intabulare, drept de PROPRIETATE, dobandit prin Succesiune, cota actuala 3/16 1) CIOCÎRLAN RAZVAN-STEFAN	A1
<b>3106 / 08/12/2022</b>		
Act Administrativ nr. Adeverință nr.1700, din 02/11/2022 emis de Primăria Comunei Pojorâta;		
B5	Intabulare, drept de PROPRIETATE, dobandit prin Lege, cota actuala 1/1 1) CIOCÎRLAN MALINA-MARIA 2) CIOCÎRLAN MIHAELA-PORFIRA 3) CIOCÎRLAN RAZVAN -STEFAN	A1.1

**C. Partea III. SARCINI .**

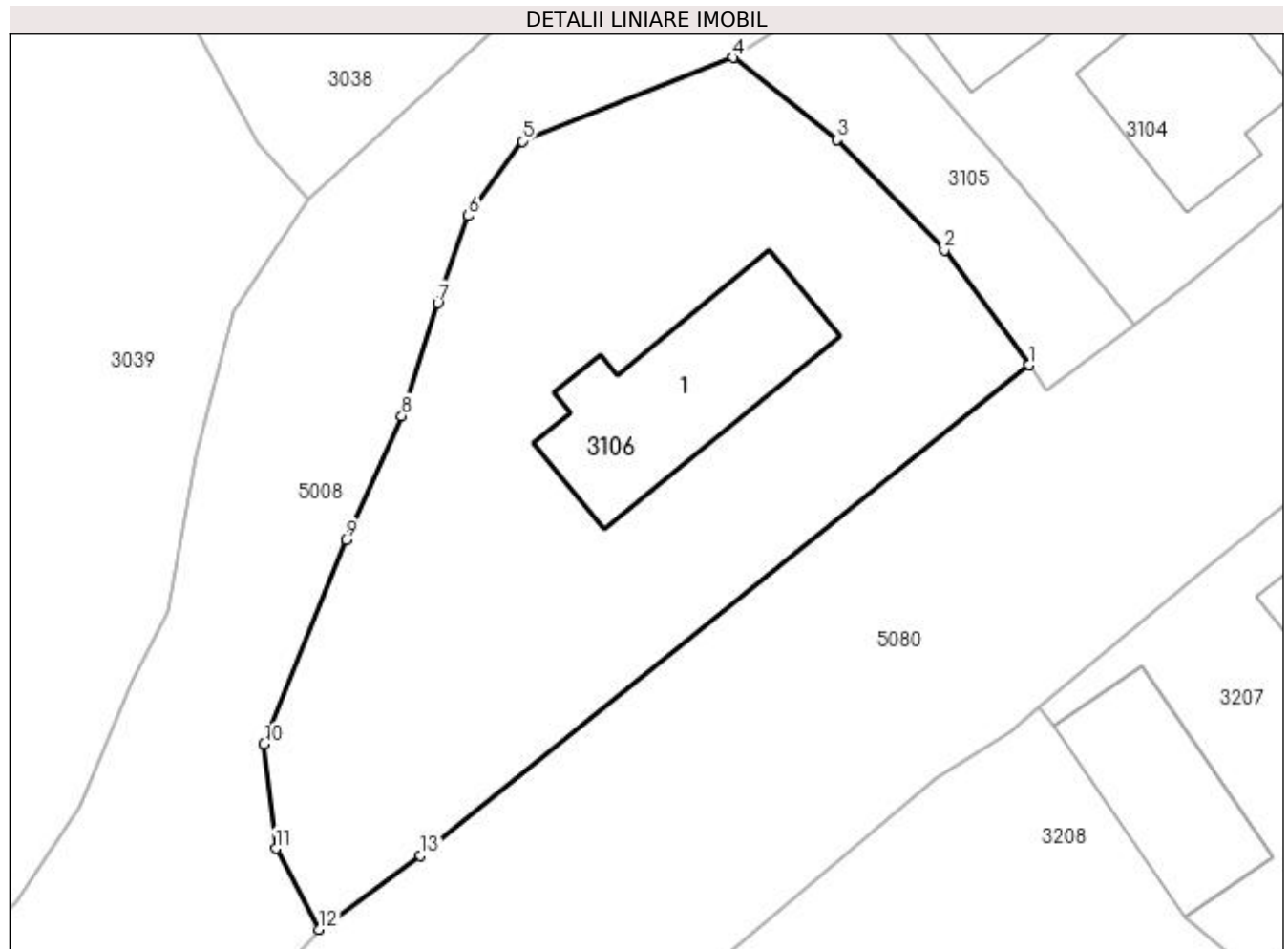
Inscrieri privind dezmembramintele dreptului de proprietate, drepturi reale de garanție și sarcini	Referințe
NU SUNT	

## Anexa Nr. 1 La Partea I

## Teren

Nr cadastral	Suprafața (mp)*	Observații / Referințe
30486	1.053	Provenit din CF 30486, nr. cad. 30486

\* Suprafața este determinată în planul de proiecție Stereo 70.



## Date referitoare la teren

Crt	Categorie folosință	Intra vilan	Suprafața (mp)	Tarla	Parcelă	Nr. topo	Observații / Referințe
1	curți constructii	DA	361	-	-	-	
2	faneata	DA	692	-	-	-	

## Date referitoare la construcții

Crt	Număr	Destinație construcție	Supraf. (mp)	Situație juridică	Observații / Referințe
A1.1		construcții industriale și edilitare	117	Cu acte	Nr. niveluri:2; S. construita la sol:117 mp; S. construita desfasurata:234 mp; Construcție P+E

## Lungime Segmente

1) Valorile lungimilor segmentelor sunt obținute din proiecție în plan.

Punct început	X / Y	Punct sfârșit	X / Y	Lungime segment (** (m)
1	533.436,349 668.275,316	2	533.431,528 668.281,893	8.155
2	533.431,528 668.281,893	3	533.425,352 668.288,217	8.839

Punct început	X / Y	Punct sfârşit	X / Y	Lungime segment (** (m)
3	533.425,352 668.288,217	4	533.419,419 668.292,904	7.561
4	533.419,419 668.292,904	5	533.407,364 668.288,123	12.968
5	533.407,364 668.288,123	6	533.404,29 668.283,851	5.263
6	533.404,29 668.283,851	7	533.402,534 668.278,868	5.283
7	533.402,534 668.278,868	8	533.400,475 668.272,405	6.783
8	533.400,475 668.272,405	9	533.397,277 668.265,339	7.756
9	533.397,277 668.265,339	10	533.392,597 668.253,63	12.61
10	533.392,597 668.253,63	11	533.393,261 668.247,661	6.006
11	533.393,261 668.247,661	12	533.395,749 668.243,037	5.251
12	533.395,749 668.243,037	13	533.401,545 668.247,26	7.171
13	533.401,545 668.247,26	1	533.436,349 668.275,316	44.704

\*\* Lungimile segmentelor sunt determinate în planul de proiecție Stereo 70 și sunt rotunjite la 1 milimetru.

\*\*\* Distanța dintre puncte este formată din segmente cumulate ce sunt mai mici decât valoarea 1 milimetru.





**DATE DESPRE IMOBILUL NR. 3107**

Oficiul de Cadastru și Publicitate Imobiliară SUCEAVA  
 Biroul de Cadastru și Publicitate Imobiliară Campulung Moldovenesc

**A. Partea I. Descrierea imobilului**

TEREN Intravilan

Adresa: Loc. Pojorâta, Calea Bucovinei, Nr. 194, Jud. Suceava

Nr. Crt	Nr cadastral Nr. topografic	Suprafața* (mp)	Observații / Referințe
A1	32018	569	Sector cadastral:47 Teren neimprejmuit; Provenit din CF 32018, nr. cad. 32018

**B. Partea II. Proprietari și acte**

Inscrieri privitoare la dreptul de proprietate și alte drepturi reale		Referințe
<b>11397 / 24/07/2014</b>		
Act Notarial nr. 1334, din 24/07/2014 emis de Rotaru Dorina;		
B1	Intabulare, drept de PROPRIETATE, dobandit prin Conventie, cota actuala 1/1 1) SC EASTERN PUBLISHING SRL, CIF:18287343	A1

**C. Partea III. SARCINI .**

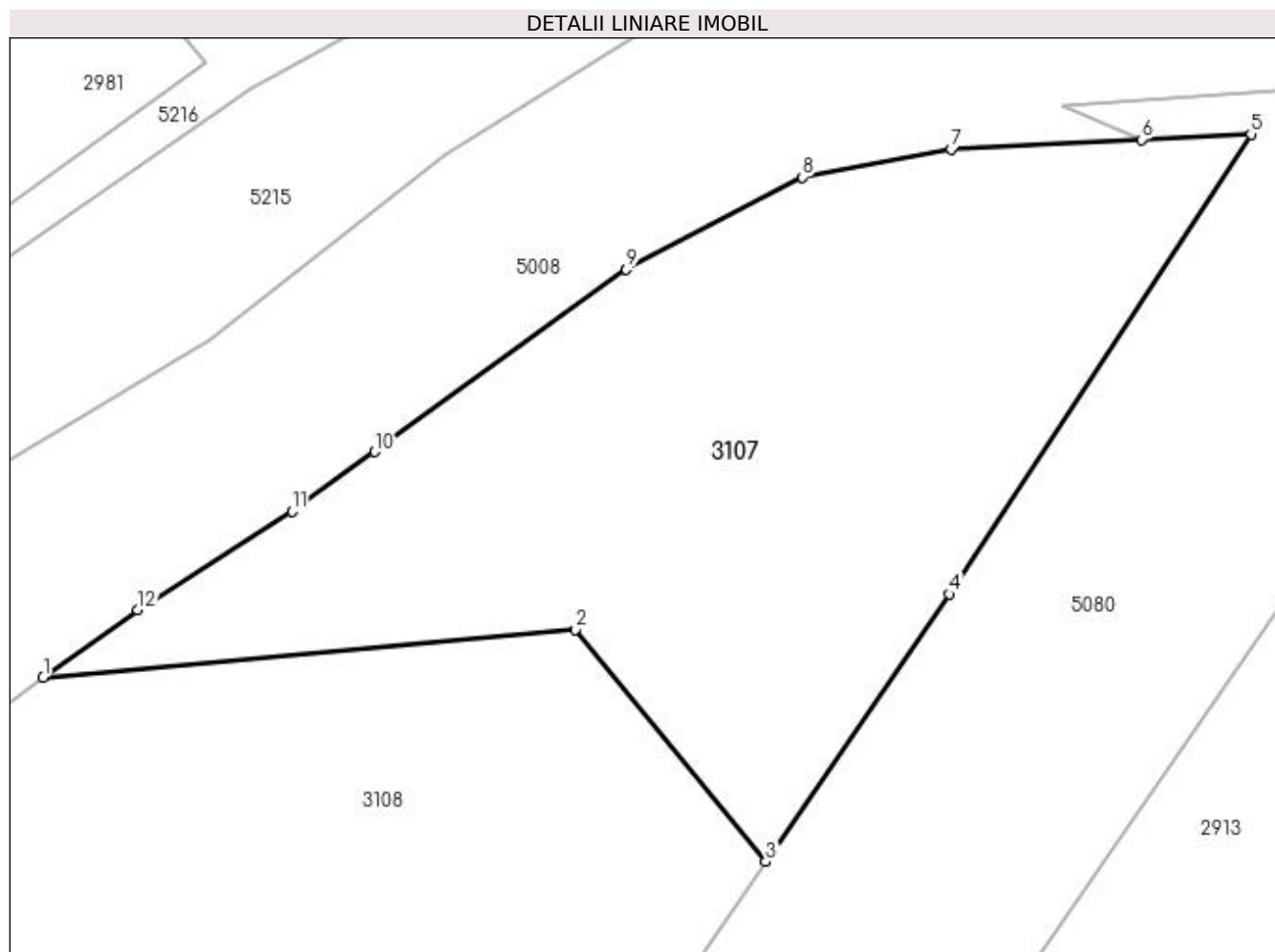
Inscrieri privind dezmembramintele dreptului de proprietate, drepturi reale de garanție și sarcini	Referințe
NU SUNT	

## Anexa Nr. 1 La Partea I

## Teren

Nr cadastral	Suprafața (mp)*	Observații / Referințe
32018	569	Provenit din CF 32018, nr. cad. 32018

\* Suprafața este determinată în planul de proiecție Stereo 70.



## Date referitoare la teren

Crt	Categorie folosință	Intravilan	Suprafața (mp)	Tarla	Parcelă	Nr. topo	Observații / Referințe
1	faneata	DA	569	-	-	-	

## Lungime Segmente

1) Valorile lungimilor segmentelor sunt obținute din proiecție în plan.

Punct început	X / Y	Punct sfârșit	X / Y	Lungime segment (** (m)
1	534.313,872 668.852,91	2	534.335,364 668.854,841	21.579
2	534.335,364 668.854,841	3	534.343,049 668.845,473	12.117
3	534.343,049 668.845,473	4	534.350,465 668.856,272	13.1
4	534.350,465 668.856,272	5	534.362,642 668.874,838	22.203
5	534.362,642 668.874,838	6	534.358,215 668.874,611	4.433

Punct început	X / Y	Punct sfârșit	X / Y	Lungime segment (** (m)
6	534.358,215 668.874,611	7	534.350,537 668.874,218	7.688
7	534.350,537 668.874,218	8	534.344,527 668.873,101	6.113
8	534.344,527 668.873,101	9	534.337,424 668.869,372	8.022
9	534.337,424 668.869,372	10	534.327,261 668.862,022	12.542
10	534.327,261 668.862,022	11	534.323,917 668.859,623	4.116
11	534.323,917 668.859,623	12	534.317,701 668.855,632	7.387
12	534.317,701 668.855,632	1	534.313,872 668.852,91	4.698

\*\* Lungimile segmentelor sunt determinate în planul de proiecție Stereo 70 și sunt rotunjite la 1 milimetru.

\*\*\* Distanța dintre puncte este formată din segmente cumulate ce sunt mai mici decât valoarea 1 milimetru.



**DATE DESPRE IMOBILUL NR. 3108**

Oficiul de Cadastru și Publicitate Imobiliară SUCEAVA  
Biroul de Cadastru și Publicitate Imobiliară Campulung Moldovenesc

**A. Partea I. Descrierea imobilului**

TEREN Intravilan

Adresa: Loc. Pojorâta, Calea Bucovinei, Nr. 196, Jud. Suceava

Nr. Crt	Nr cadastral Nr. topografic	Suprafața* (mp)	Observații / Referințe
A1	31362	2.882	Sector cadastral:47 Teren neimprejmuț; Provenit din CF 31362, nr. cad. 31362

**Construcții**

Crt	Nr cadastral Nr. topografic	Adresa	Observații / Referințe
A1.1		Loc. Pojorâta, Calea Bucovinei, Nr. 196, Jud. Suceava	Nr. niveluri:1; S. construita la sol:54 mp; S. construita desfasurata:54 mp; Anexă, P
A1.2		Loc. Pojorâta, Calea Bucovinei, Nr. 196, Jud. Suceava	Nr. niveluri:1; S. construita la sol:38 mp; S. construita desfasurata:38 mp; Anexă, P
A1.3		Loc. Pojorâta, Calea Bucovinei, Nr. 196, Jud. Suceava	Nr. niveluri:1; S. construita la sol:36 mp; S. construita desfasurata:36 mp; Anexă, P
A1.4		Loc. Pojorâta, Calea Bucovinei, Nr. 196, Jud. Suceava	Nr. niveluri:1; S. construita la sol:80 mp; S. construita desfasurata:80 mp; Anexă, P

**B. Partea II. Proprietari și acte**

Inscrieri privitoare la dreptul de proprietate și alte drepturi reale	Referințe
<b>4802 / 23/04/2012</b>	
Act Notarial nr. 1359, din 26/07/2011 emis de BNP PINTILIE LACRAMIOARA;	
B1	A1
Intabulare, drept de PROPRIETATE, dobandit prin Conventie, cota actuala 1882/2882 1) SC EASTERN PUBLISHING SRL, CIF:18287343	
Act Notarial nr. 754, din 18/04/2012 emis de ROTARU DORINA;	
B2	A1
Intabulare, drept de PROPRIETATE, dobandit prin Conventie, cota actuala 611/2882 1) SC EASTERN PUBLISHING SRL, CIF:18287343	
B3	A1
Intabulare, drept de PROPRIETATE, dobandit prin Conventie, cota actuala 389/2882 1) SC EASTERN PUBLISHING SRL, CIF:99999999999999, CUI 18287343	
Act Notarial nr. 1359, din 26/07/2011 emis de PINTILIE LACRAMIOARA;	
B4	A1.1, A1.2
Intabulare, drept de PROPRIETATE, dobandit prin Conventie, cota actuala 1/1 1) SC EASTERN PUBLISHING SRL, CIF:99999999999999, CUI 18287343	
<b>3108 / 08/12/2022</b>	
Act Administrativ nr. Adeverință nr. 1700, din 02/11/2022 emis de Primăria Comunei Pojorâta;	
B5	A1.3, A1.4
Intabulare, drept de PROPRIETATE, dobandit prin Lege, cota actuala 1/1 1) SC EASTERN PUBLISHING SRL, CIF:18287343	

**C. Partea III. SARCINI .**

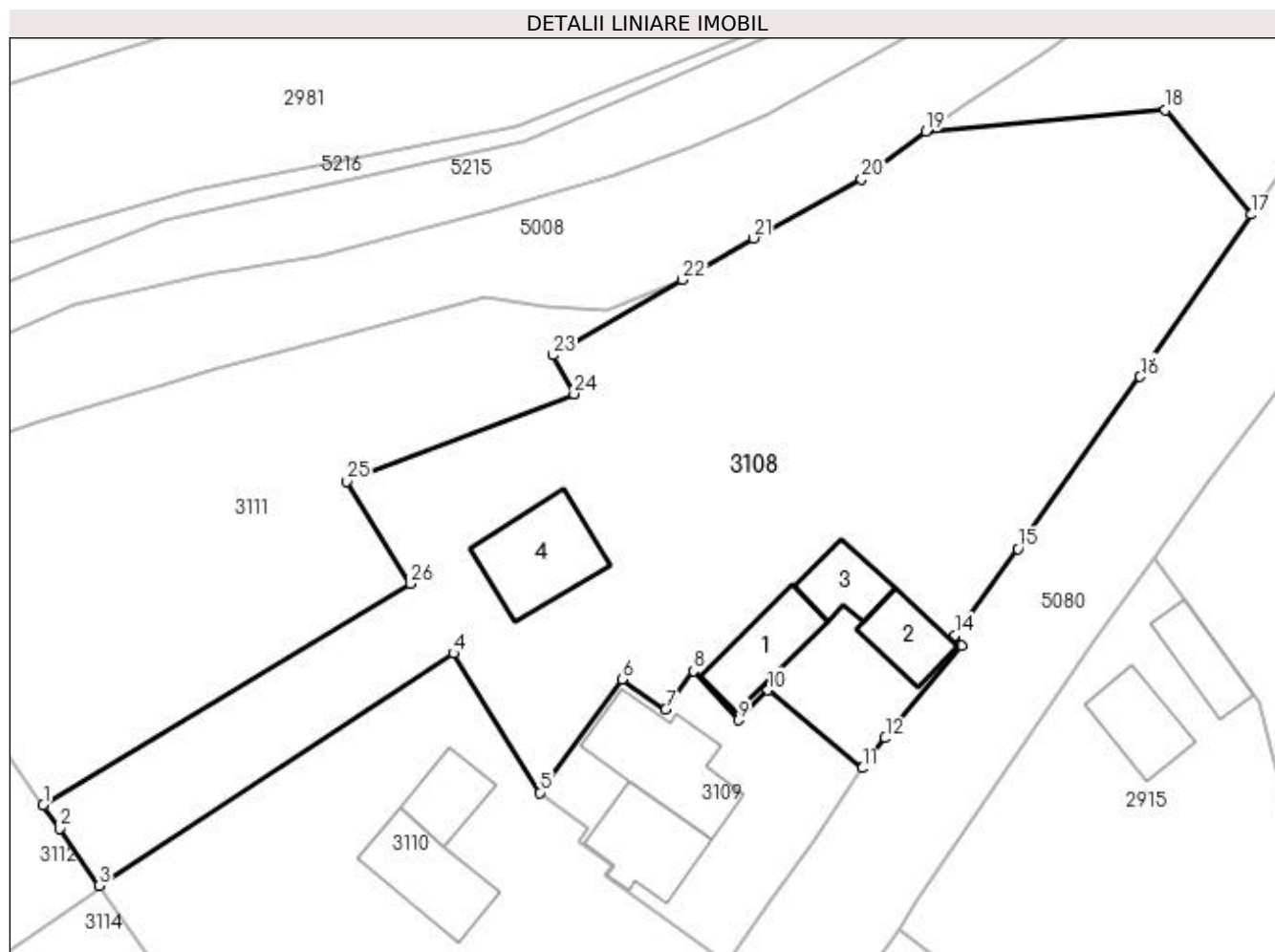
Inscrieri privind dezmembramintele dreptului de proprietate, drepturi reale de garanție și sarcini	Referințe
NU SUNT	

## Anexa Nr. 1 La Partea I

## Teren

Nr cadastral	Suprafața (mp)*	Observații / Referințe
31362	2.882	Provenit din CF 31362, nr. cad. 31362

\* Suprafața este determinată în planul de proiecție Stereo 70.



## Date referitoare la teren

Crt	Categorie folosință	Intravilan	Suprafața (mp)	Tarla	Parcelă	Nr. topo	Observații / Referințe
1	curți constructii	DA	492	-	-	-	
2	faneata	DA	2.390	-	-	-	

## Date referitoare la construcții

Crt	Număr	Destinație construcție	Supraf. (mp)	Situație juridică	Observații / Referințe
A1.1		construcții anexa	54	Cu acte	Nr. niveluri:1; S. construita la sol:54 mp; S. construita desfasurata:54 mp; Anexă, P
A1.2		construcții anexa	38	Cu acte	Nr. niveluri:1; S. construita la sol:38 mp; S. construita desfasurata:38 mp; Anexă, P
A1.3		construcții anexa	36	Cu acte	Nr. niveluri:1; S. construita la sol:36 mp; S. construita desfasurata:36 mp; Anexă, P
A1.4		construcții anexa	80	Cu acte	Nr. niveluri:1; S. construita la sol:80 mp; S. construita desfasurata:80 mp; Anexă, P

## Lungime Segmente

1) Valorile lungimilor segmentelor sunt obținute din proiecție în plan.

Punct început	X / Y	Punct sfârșit	X / Y	Lungime segment (** (m)	Punct început	X / Y	Punct sfârșit	X / Y	Lungime segment (** (m)
---------------	-------	---------------	-------	-------------------------	---------------	-------	---------------	-------	-------------------------

Punct început	X / Y	Punct sfârșit	X / Y	Lungime segment (** (m)
1	534.234,652 668.792,502	2	534.236,109 668.790,393	2.563
3	534.239,681 668.785,271	4	534.271,472 668.806,13	38.023
5	534.279,214 668.793,632	6	534.286,6 668.803,802	12.569
7	534.290,521 668.801,068	8	534.292,999 668.804,527	4.255
9	534.297,038 668.800,126	10	534.299,69 668.802,832	3.789
11	534.308,19 668.795,825	12	534.310,203 668.798,515	3.36
13	534.317,085 668.806,786	14	534.316,486 668.807,754	1.138
15	534.322,123 668.815,503	16	534.333,088 668.830,931	18.928
17	534.343,049 668.845,473	18	534.335,364 668.854,841	12.117
19	534.313,872 668.852,91	20	534.308,103 668.848,624	7.187
21	534.298,417 668.843,355	22	534.292,022 668.839,628	7.402
23	534.280,409 668.832,868	24	534.282,29 668.829,387	3.957
25	534.261,926 668.821,539	26	534.267,566 668.812,359	10.774

Punct început	X / Y	Punct sfârșit	X / Y	Lungime segment (** (m)
2	534.236,109 668.790,393	3	534.239,681 668.785,271	6.245
4	534.271,472 668.806,13	5	534.279,214 668.793,632	14.702
6	534.286,6 668.803,802	7	534.290,521 668.801,068	4.78
8	534.292,999 668.804,527	9	534.297,038 668.800,126	5.973
10	534.299,69 668.802,832	11	534.308,19 668.795,825	11.016
12	534.310,203 668.798,515	13	534.317,085 668.806,786	10.76
14	534.316,486 668.807,754	15	534.322,123 668.815,503	9.582
16	534.333,088 668.830,931	17	534.343,049 668.845,473	17.626
18	534.335,364 668.854,841	19	534.313,872 668.852,91	21.579
20	534.308,103 668.848,624	21	534.298,417 668.843,355	11.026
22	534.292,022 668.839,628	23	534.280,409 668.832,868	13.437
24	534.282,29 668.829,387	25	534.261,926 668.821,539	21.824
26	534.267,566 668.812,359	1	534.234,652 668.792,502	38.44

\*\* Lungimile segmentelor sunt determinate în planul de proiecție Stereo 70 și sunt rotunjite la 1 milimetru.

\*\*\* Distanța dintre puncte este formată din segmente cumulate ce sunt mai mici decât valoarea 1 milimetru.





**DATE DESPRE IMOBILUL NR. 3109**

Oficiul de Cadastru și Publicitate Imobiliară SUCEAVA  
Biroul de Cadastru și Publicitate Imobiliară Campulung Moldovenesc

**A. Partea I. Descrierea imobilului**

TEREN Intravilan

Adresa: Loc. Pojorâta, Calea Bucovinei, Nr. 198, Jud. Suceava

Nr. Crt	Nr cadastral Nr. topografic	Suprafața* (mp)	Observații / Referințe
A1	30307	420	Sector cadastral:47 Teren neimprejmuț; Provenit din CF 30307, nr. top. 793, CF 35806, nr. top. 67/1

**Construcții**

Crt	Nr cadastral Nr. topografic	Adresa	Observații / Referințe
A1.1		Loc. Pojorâta, Calea Bucovinei, Nr. 198, Jud. Suceava	Nr. niveluri:2; S. construita la sol:66 mp; S. construita desfasurata:132 mp; Casă de locuit, P+E
A1.2		Loc. Pojorâta, Calea Bucovinei, Nr. 198, Jud. Suceava	Nr. niveluri:2; S. construita la sol:91 mp; S. construita desfasurata:148 mp; Casă de locuit, P+E

**B. Partea II. Proprietari și acte**

Inscrieri privitoare la dreptul de proprietate și alte drepturi reale		Referințe
<b>16441 / 18/10/2022</b>		
Act Notarial nr. 1423, din 17/10/2022 emis de Paziuc Camelia;		
B1	Intabulare, drept de PROPRIETATE bun propriu cu titlu de donatie, dobandit prin Conventie, cota actuala 114/420 1) <b>CANIȘAG LUCIAN</b>	A1
B2	Intabulare, drept de PROPRIETATE bun propriu cu titlu de donatie, dobandit prin Conventie, cota actuala 1/2 1) <b>CANIȘAG LUCIAN</b>	A1.1
<b>16443 / 18/10/2022</b>		
Act Notarial nr. 1422, din 17/10/2022 emis de Paziuc Camelia;		
B3	Intabulare, drept de PROPRIETATE bun propriu cu titlu de cumparare, dobandit prin Conventie, cota actuala 114/420 1) <b>CANIȘAG LUCIAN</b>	A1
B4	Intabulare, drept de PROPRIETATE bun propriu cu titlu de cumparare, dobandit prin Conventie, cota actuala 1/2 1) <b>CANIȘAG LUCIAN</b>	A1.1
<b>3109 / 08/12/2022</b>		
Act Normativ nr. Lege nr. 7, din 13/03/1996 emis de Parlamentul României;		
B5	Intabulare, drept de PROPRIETATE, dobandit prin Lege, cota actuala 192/420 1) <b>NEIDENTIFICAT NEIDENTIFICAT</b>	A1
Act Administrativ nr. Adeverință nr. 1098, din 24/10/2022 emis de Primăria Comunei Pojorâta;		
B6	Se notează posesia faptică în favoarea lui 1) <b>CANIȘAG LUCIAN</b>	A1
Act Administrativ nr. Adeverință nr. 1700, din 02/11/2022 emis de Primăria Comunei Pojorâta;		
B7	Intabulare, drept de PROPRIETATE, dobandit prin Lege, cota actuala 1/1 1) <b>CANIȘAG LUCIAN</b>	A1.2

**C. Partea III. SARCINI .**

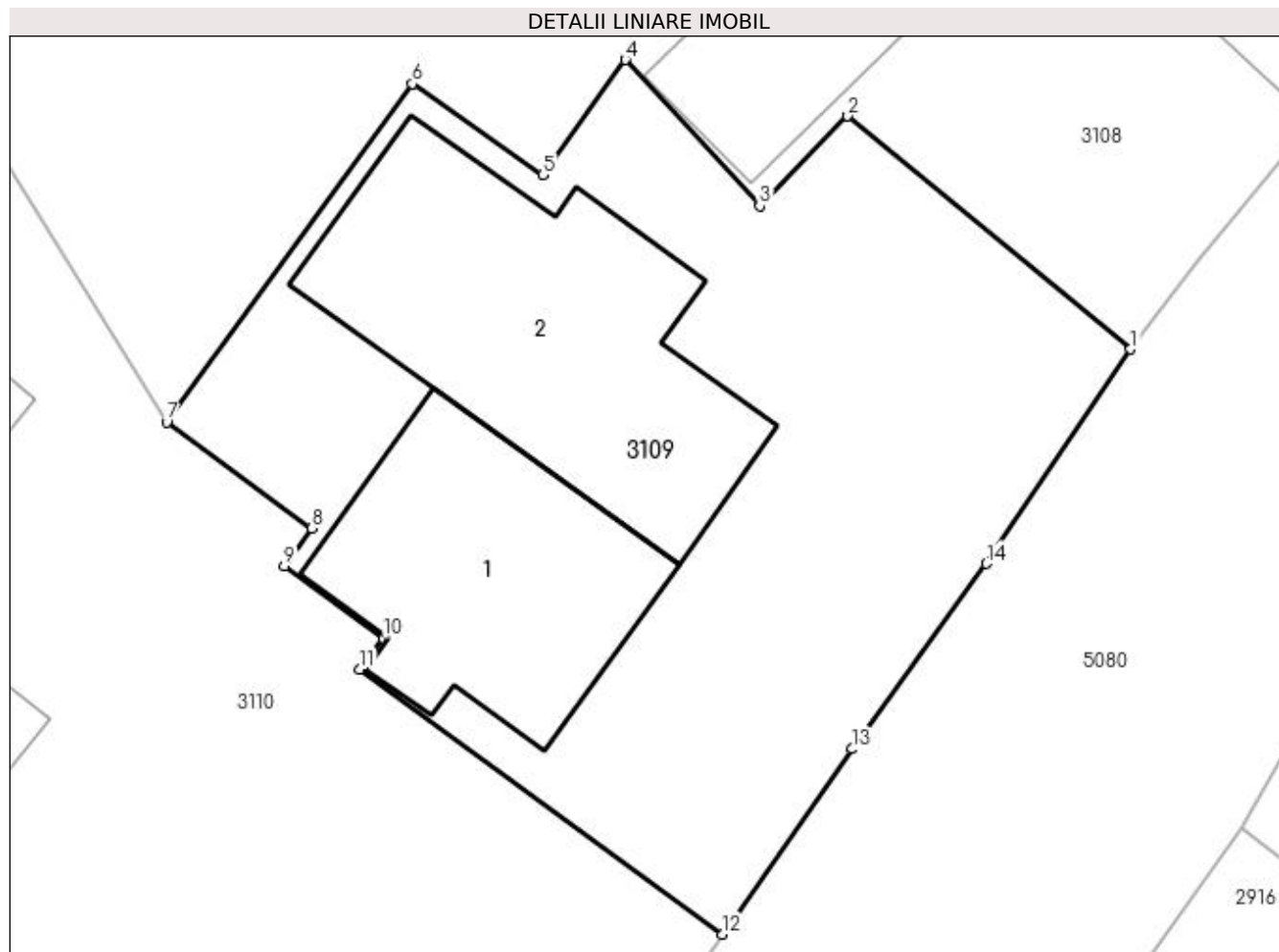
Inscrieri privind dezmembramintele dreptului de proprietate, drepturi reale de garanție și sarcini	Referințe
NU SUNT	

## Anexa Nr. 1 La Partea I

## Teren

Nr cadastral	Suprafața (mp)*	Observații / Referințe
30307	420	Provenit din CF 30307, nr. top. 793, CF 35806, nr. top. 67/1

\* Suprafața este determinată în planul de proiecție Stereo 70.



## Date referitoare la teren

Crt	Categorie folosință	Intravilan	Suprafața (mp)	Tarla	Parcelă	Nr. topo	Observații / Referințe
1	curți constructii	DA	420	-	-	-	

## Date referitoare la construcții

Crt	Număr	Destinație construcție	Supraf. (mp)	Situație juridică	Observații / Referințe
A1.1		construcții de locuințe	66	Cu acte	Nr. niveluri:2; S. construita la sol:66 mp; S. construita desfasurata:132 mp; Casă de locuit, P+E
A1.2		construcții de locuințe	91	Cu acte	Nr. niveluri:2; S. construita la sol:91 mp; S. construita desfasurata:148 mp; Casă de locuit, P+E

## Lungime Segmente

1) Valorile lungimilor segmentelor sunt obținute din proiecție în plan.

Punct început	X / Y	Punct sfârșit	X / Y	Lungime segment (** (m)
1	534.308,19 668.795,825	2	534.299,69 668.802,832	11.016
2	534.299,69 668.802,832	3	534.297,038 668.800,126	3.789

Punct început	X / Y	Punct sfârșit	X / Y	Lungime segment (** (m)
3	534.297,038 668.800,126	4	534.292,999 668.804,527	5.973
4	534.292,999 668.804,527	5	534.290,521 668.801,068	4.255
5	534.290,521 668.801,068	6	534.286,6 668.803,802	4.78
6	534.286,6 668.803,802	7	534.279,214 668.793,632	12.569
7	534.279,214 668.793,632	8	534.283,585 668.790,449	5.407
8	534.283,585 668.790,449	9	534.282,746 668.789,314	1.411
9	534.282,746 668.789,314	10	534.285,721 668.787,146	3.681
10	534.285,721 668.787,146	11	534.285,028 668.786,212	1.163
11	534.285,028 668.786,212	12	534.295,918 668.778,243	13.494
12	534.295,918 668.778,243	13	534.299,826 668.783,815	6.806
13	534.299,826 668.783,815	14	534.303,848 668.789,387	6.872
14	534.303,848 668.789,387	1	534.308,19 668.795,825	7.765

\*\* Lungimile segmentelor sunt determinate în planul de proiecție Stereo 70 și sunt rotunjite la 1 milimetru.

\*\*\* Distanța dintre puncte este formată din segmente cumulate ce sunt mai mici decât valoarea 1 milimetru.



**DATE DESPRE IMOBILUL NR. 3110**

Oficiul de Cadastru și Publicitate Imobiliară SUCEAVA  
Biroul de Cadastru și Publicitate Imobiliară Campulung Moldovenesc

**A. Partea I. Descrierea imobilului**

TEREN Intravilan

Adresa: Loc. Pojorâta, Jud. Suceava, Loc numit PUTNA

Nr. Crt	Nr cadastral Nr. topografic	Suprafața* (mp)	Observații / Referințe
A1	31349	1.512	Sector cadastral:47 Teren neimprejmuț; Provenit din CF 31349, nr. cad. 31349

**Construcții**

Crt	Nr cadastral Nr. topografic	Adresa	Observații / Referințe
A1.1		Loc. Pojorâta, Jud. Suceava, Loc numit PUTNA	Nr. niveluri:1; S. construita la sol:69 mp; S. construita desfasurata:69 mp; Anexă, P
A1.2		Loc. Pojorâta, Jud. Suceava, Loc numit PUTNA	Nr. niveluri:1; S. construita la sol:38 mp; S. construita desfasurata:38 mp; Anexă, P

**B. Partea II. Proprietari și acte**

Inscrieri privitoare la dreptul de proprietate și alte drepturi reale		Referințe
<b>4671 / 18/04/2012</b>		
Act Notarial nr. Contract de vânzare cumpărare aut. cu nr. 2328, din 12/12/2005 emis de BNP Rotaru Dorina;		
B1	Intabulare, drept de PROPRIETATEca bun comun, dobandit prin Conventie, cota actuala 1507/1512 1) CANIȘAG LUCIA 2) CANIȘAG MIHAI	A1
<b>3110 / 08/12/2022</b>		
Act Normativ nr. Lege nr. 7, din 13/03/1996 emis de Parlamentul României;		
B2	Intabulare, drept de PROPRIETATE, dobandit prin Lege, cota actuala 5/1512 1) NEIDENTIFICAT NEIDENTIFICAT	A1
Act Administrativ nr. Adeverință nr. 1099, din 24/10/2022 emis de Primăria Comunei Pojorâta;		
B3	Se notează posesia faptică în favoarea lui 1) CANIȘAG LUCIA 2) CANIȘAG MIHAI	A1
Act Administrativ nr. Adeverință nr. 1700, din 02/11/2022 emis de Primăria Comunei Pojorâta;		
B4	Intabulare, drept de PROPRIETATE, dobandit prin Lege, cota actuala 1/1 1) CANIȘAG LUCIA 2) CANIȘAG MIHAI	A1.1, A1.2

**C. Partea III. SARCINI .**

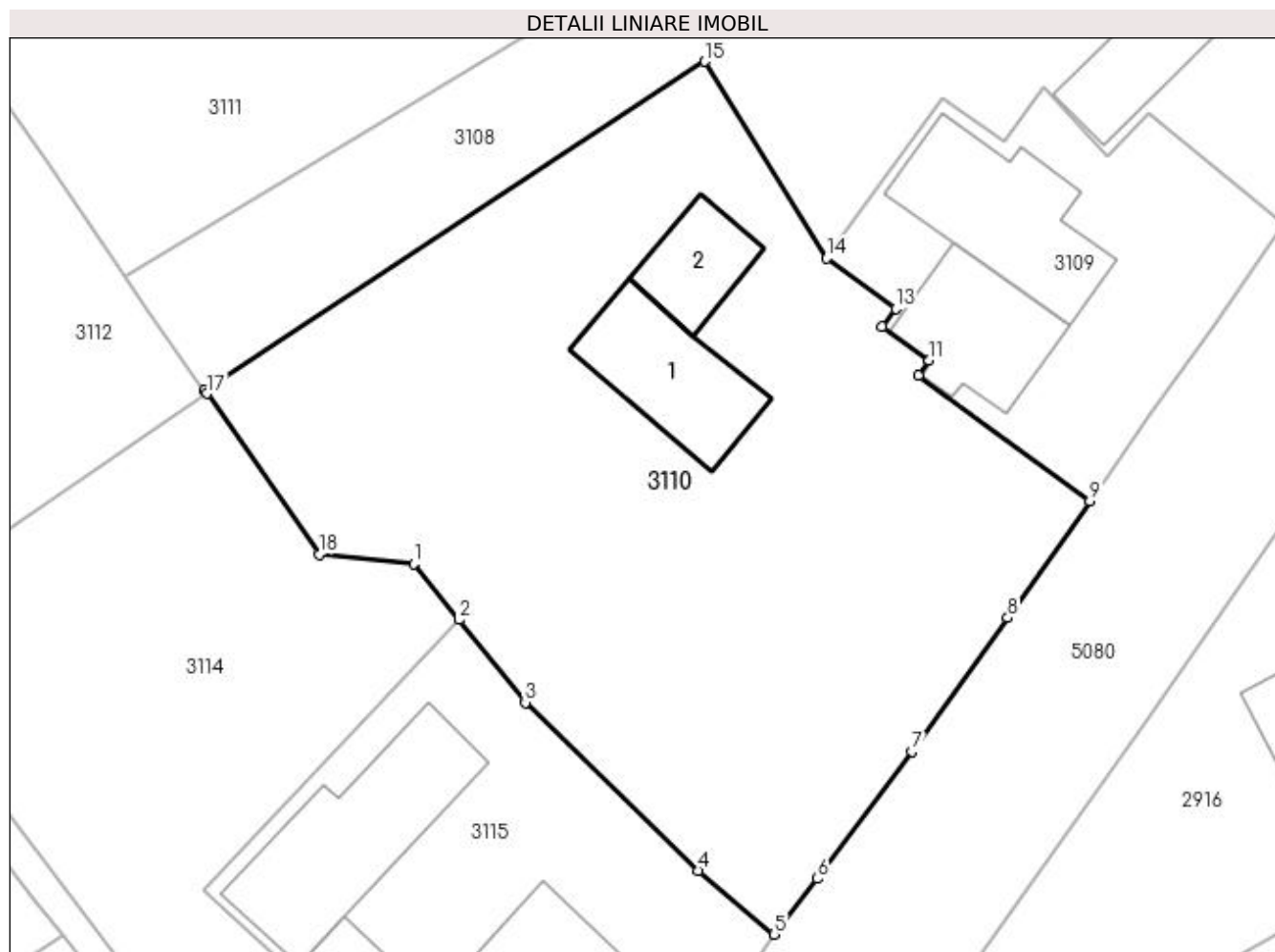
Inscrieri privind dezmembramintele dreptului de proprietate, drepturi reale de garanție și sarcini	Referințe
NU SUNT	

## Anexa Nr. 1 La Partea I

## Teren

Nr cadastral	Suprafața (mp)*	Observații / Referințe
31349	1.512	Provenit din CF 31349, nr. cad. 31349

\* Suprafața este determinată în planul de proiecție Stereo 70.



## Date referitoare la teren

Crt	Categorie folosință	Intra vilan	Suprafața (mp)	Tarla	Parcelă	Nr. topo	Observații / Referințe
1	curți constructii	DA	249	-	-	-	
2	faneata	DA	1.263	-	-	-	

## Date referitoare la construcții

Crt	Număr	Destinație construcție	Supraf. (mp)	Situație juridică	Observații / Referințe
A1.1		construcții anexa	69	Cu acte	Nr. niveluri:1; S. construita la sol:69 mp; S. construita desfasurata:69 mp; Anexă, P
A1.2		construcții anexa	38	Cu acte	Nr. niveluri:1; S. construita la sol:38 mp; S. construita desfasurata:38 mp; Anexă, P

## Lungime Segmente

1) Valorile lungimilor segmentelor sunt obținute din proiecție în plan.

Punct început	X / Y	Punct sfârșit	X / Y	Lungime segment (** (m)
1	534.252,974 668.774,251	2	534.255,843 668.770,682	4.579
2	534.255,843 668.770,682	3	534.260,064 668.765,433	6.736

Punct început	X / Y	Punct sfârşit	X / Y	Lungime segment (** (m)
3	534.260,064 668.765,433	4	534.271,067 668.754,771	15.321
4	534.271,067 668.754,771	5	534.275,869 668.750,716	6.285
5	534.275,869 668.750,716	6	534.278,616 668.754,247	4.474
6	534.278,616 668.754,247	7	534.284,633 668.762,333	10.079
7	534.284,633 668.762,333	8	534.290,709 668.770,816	10.435
8	534.290,709 668.770,816	9	534.295,918 668.778,243	9.072
9	534.295,918 668.778,243	10	534.285,028 668.786,212	13.494
10	534.285,028 668.786,212	11	534.285,721 668.787,146	1.163
11	534.285,721 668.787,146	12	534.282,746 668.789,314	3.681
12	534.282,746 668.789,314	13	534.283,585 668.790,449	1.411
13	534.283,585 668.790,449	14	534.279,214 668.793,632	5.407
14	534.279,214 668.793,632	15	534.271,472 668.806,13	14.702
15	534.271,472 668.806,13	16	534.239,681 668.785,271	38.023
16	534.239,681 668.785,271	17	534.239,84 668.785,044	0.277
17	534.239,84 668.785,044	18	534.246,958 668.774,836	12.445
18	534.246,958 668.774,836	1	534.252,974 668.774,251	6.044

\*\* Lungimile segmentelor sunt determinate în planul de proiecție Stereo 70 și sunt rotunjite la 1 milimetru.

\*\*\* Distanța dintre puncte este formată din segmente cumulate ce sunt mai mici decât valoarea 1 milimetru.





**DATE DESPRE IMOBILUL NR. 3111**

Oficiul de Cadastru și Publicitate Imobiliară SUCEAVA  
Biroul de Cadastru și Publicitate Imobiliară Campulung Moldovenesc

**A. Partea I. Descrierea imobilului**

TEREN Intravilan

Adresa: Loc. Pojorâta, Jud. Suceava, Loc numit PUTNA

Nr. Crt	Nr cadastral Nr. topografic	Suprafața* (mp)	Observații / Referințe
A1	32017	1.423	Sector cadastral:47 Teren neimprejmuit; Provenit din CF 32017, nr. cad. 32017, CF 30871, parte din nr. top. 420/12

**B. Partea II. Proprietari și acte**

Inscrieri privitoare la dreptul de proprietate și alte drepturi reale		Referințe
<b>11394 / 24/07/2014</b>		
Act Notarial nr. 1334, din 24/07/2014 emis de Rotaru Dorina;		
B1	Intabulare, drept de PROPRIETATE, dobandit prin Conventie, cota actuala 1/1 1) SC EASTERN PUBLISHING SRL, CIF:18287343	A1

**C. Partea III. SARCINI .**

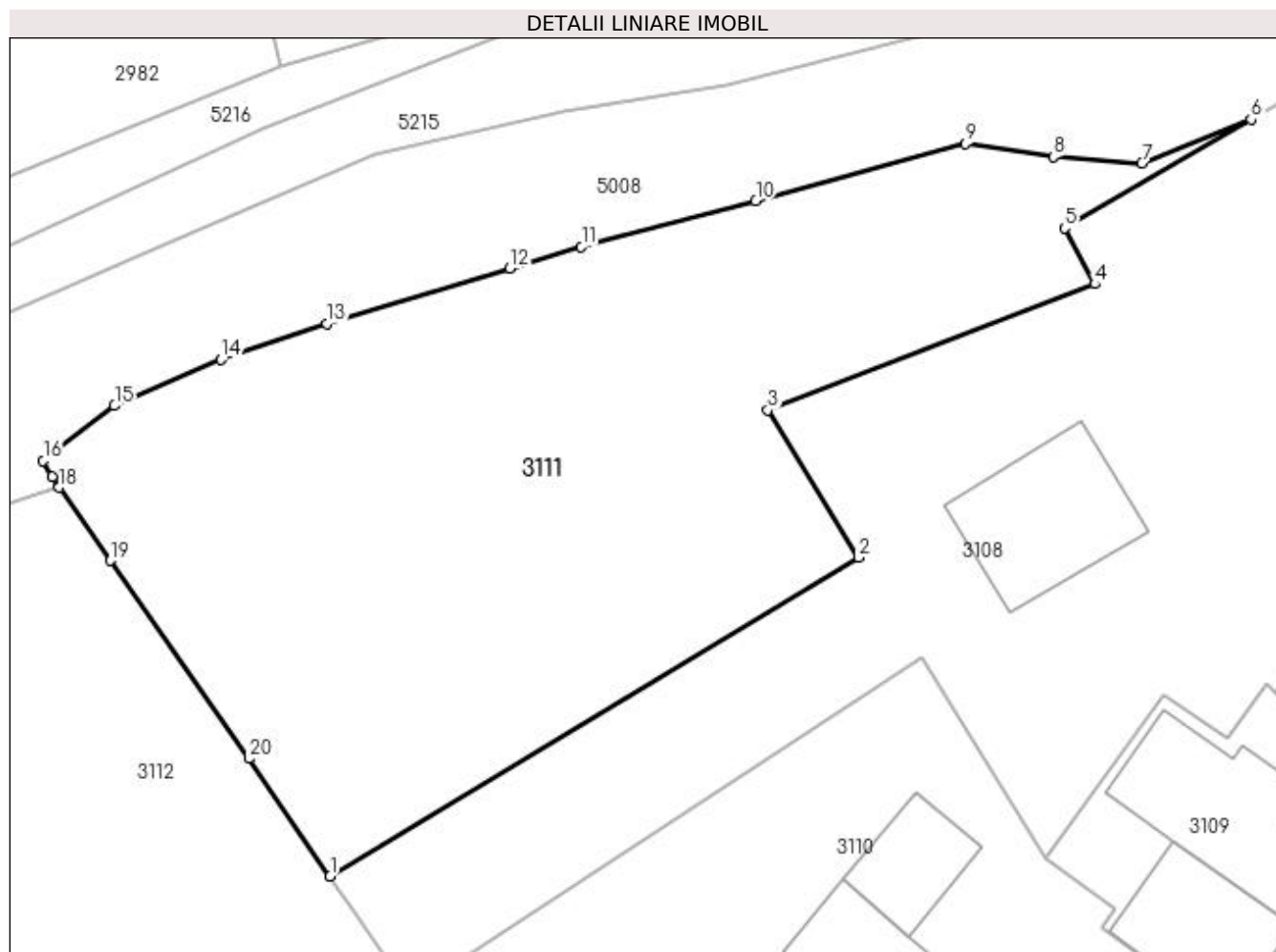
Inscrieri privind dezmembramintele dreptului de proprietate, drepturi reale de garanție și sarcini	Referințe
NU SUNT	

## Anexa Nr. 1 La Partea I

## Teren

Nr cadastral	Suprafața (mp)*	Observații / Referințe
32017	1.423	Provenit din CF 32017, nr. cad. 32017, CF 30871, parte din nr. top. 420/12

\* Suprafața este determinată în planul de proiecție Stereo 70.



## Date referitoare la teren

Crt	Categorie folosință	Intra vilan	Suprafața (mp)	Tarla	Parcelă	Nr. topo	Observații / Referințe
1	arabil	DA	168	-	-	-	
2	faneata	DA	1.255	-	-	-	

## Lungime Segmente

1) Valorile lungimilor segmentelor sunt obținute din proiecție în plan.

Punct început	X / Y	Punct sfârșit	X / Y	Lungime segment (** (m)
1	534.234,652 668.792,502	2	534.267,566 668.812,359	38.44
2	534.267,566 668.812,359	3	534.261,926 668.821,539	10.774
3	534.261,926 668.821,539	4	534.282,29 668.829,387	21.824
4	534.282,29 668.829,387	5	534.280,409 668.832,868	3.957

Punct început	X / Y	Punct sfârșit	X / Y	Lungime segment (** (m)
5	534.280,409 668.832,868	6	534.292,022 668.839,628	13.437
6	534.292,022 668.839,628	7	534.285,225 668.836,887	7.329
7	534.285,225 668.836,887	8	534.279,716 668.837,298	5.524
8	534.279,716 668.837,298	9	534.274,221 668.838,124	5.557
9	534.274,221 668.838,124	10	534.261,166 668.834,561	13.532
10	534.261,166 668.834,561	11	534.250,309 668.831,706	11.226
11	534.250,309 668.831,706	12	534.245,836 668.830,372	4.668
12	534.245,836 668.830,372	13	534.234,433 668.826,917	11.915
13	534.234,433 668.826,917	14	534.227,864 668.824,673	6.942
14	534.227,864 668.824,673	15	534.221,223 668.821,798	7.237
15	534.221,223 668.821,798	16	534.216,776 668.818,378	5.61
16	534.216,776 668.818,378	17	534.217,324 668.817,383	1.136
17	534.217,324 668.817,383	18	534.217,78 668.816,724	0.801
18	534.217,78 668.816,724	19	534.220,944 668.812,153	5.559
19	534.220,944 668.812,153	20	534.229,585 668.799,835	15.047
20	534.229,585 668.799,835	1	534.234,652 668.792,502	8.913

\*\* Lungimile segmentelor sunt determinate în planul de proiecție Stereo 70 și sunt rotunjite la 1 milimetru.

\*\*\* Distanța dintre puncte este formată din segmente cumulate ce sunt mai mici decât valoarea 1 milimetru.



**DATE DESPRE IMOBILUL NR. 3112**

Oficiul de Cadastru și Publicitate Imobiliară SUCEAVA  
Biroul de Cadastru și Publicitate Imobiliară Campulung Moldovenesc

**A. Partea I. Descrierea imobilului**

TEREN Intravilan

Adresa: Loc. Pojorâta, Jud. Suceava, Loc numit PUTNA

Nr. Crt	Nr cadastral Nr. topografic	Suprafața* (mp)	Observații / Referințe
A1	31972	1.043	Sector cadastral:47 Teren neimprejmuț; Provenit din CF 31972, nr. cad. 31972, CF 30871, parte din nr. top. 420/12

**B. Partea II. Proprietari și acte**

Inscrieri privitoare la dreptul de proprietate și alte drepturi reale		Referințe
<b>15577 / 10/12/2013</b>		
Act Notarial nr. 1768, din 10/12/2013 emis de Rotaru Dorina;		
B1	Intabulare, drept de PROPRIETATE, dobandit prin Conventie, cota actuala 1/1 1) SC EASTERN PUBLISHING SRL, CIF:18287343	A1

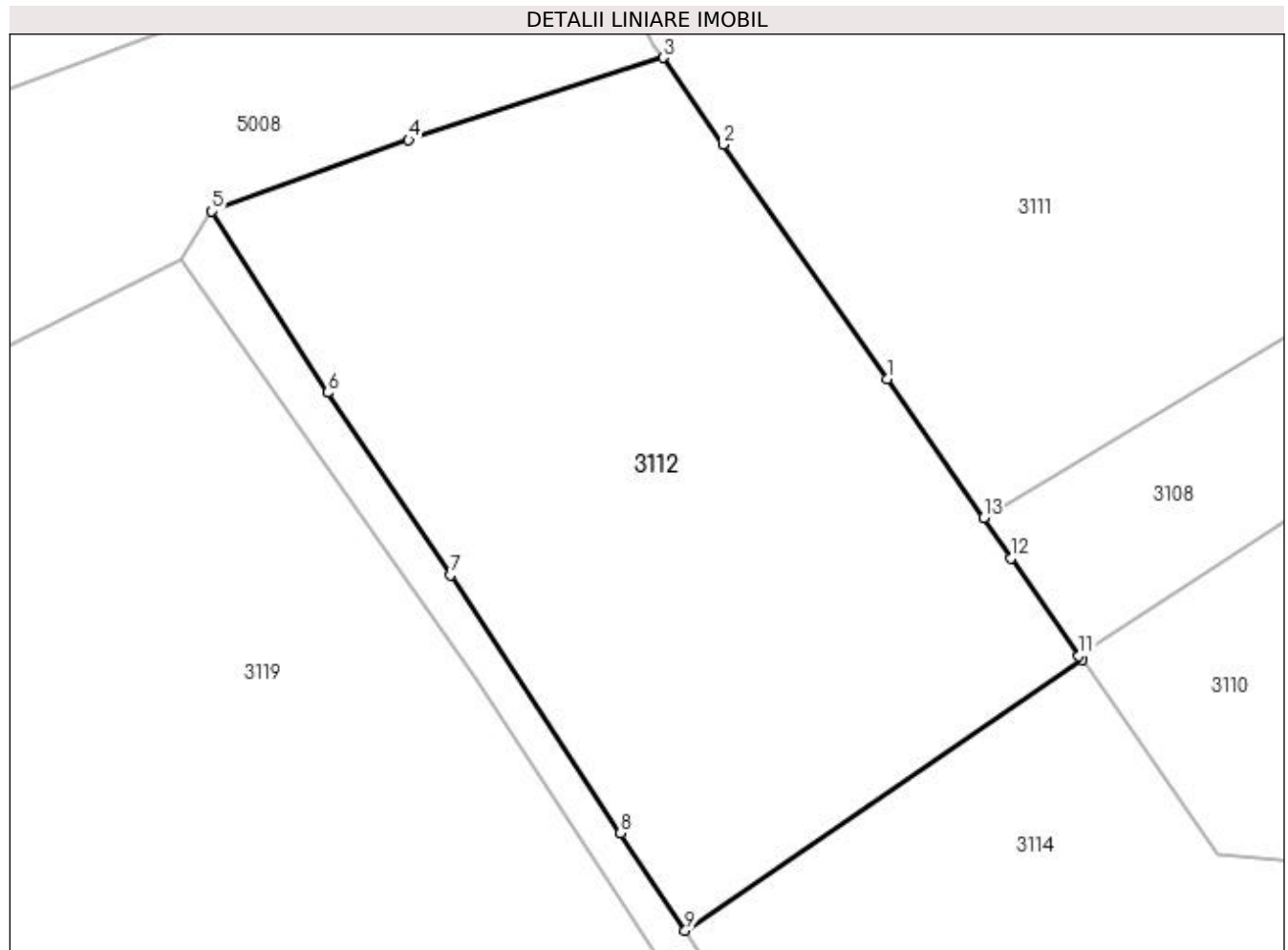
**C. Partea III. SARCINI .**

Inscrieri privind dezmembramintele dreptului de proprietate, drepturi reale de garanție și sarcini	Referințe
NU SUNT	

**Anexa Nr. 1 La Partea I****Teren**

Nr cadastral	Suprafața (mp)*	Observații / Referințe
31972	1.043	Provenit din CF 31972, nr. cad. 31972, CF 30871, parte din nr. top. 420/12

\* Suprafața este determinată în planul de proiecție Stereo 70.

**Date referitoare la teren**

Crt	Categorie folosință	Intravilan	Suprafața (mp)	Tarla	Parcelă	Nr. topo	Observații / Referințe
1	arabil	DA	90	-	-	-	
2	faneata	DA	953	-	-	-	

**Lungime Segmente**

1) Valorile lungimilor segmentelor sunt obținute din proiecție în plan.

Punct început	X / Y	Punct sfârșit	X / Y	Lungime segment (** (m)
1	534.229,585 668.799,835	2	534.220,944 668.812,153	15.047
2	534.220,944 668.812,153	3	534.217,78 668.816,724	5.559
3	534.217,78 668.816,724	4	534.204,398 668.812,39	14.066
4	534.204,398 668.812,39	5	534.194,039 668.808,643	11.016

Punct început	X / Y	Punct sfârșit	X / Y	Lungime segment (** (m)
5	534.194,039 668.808,643	6	534.200,129 668.799,109	11.313
6	534.200,129 668.799,109	7	534.206,591 668.789,496	11.583
7	534.206,591 668.789,496	8	534.215,554 668.775,934	16.256
8	534.215,554 668.775,934	9	534.218,96 668.770,814	6.149
9	534.218,96 668.770,814	10	534.239,84 668.785,044	25.268
10	534.239,84 668.785,044	11	534.239,681 668.785,271	0.277
11	534.239,681 668.785,271	12	534.236,109 668.790,393	6.245
12	534.236,109 668.790,393	13	534.234,652 668.792,502	2.563
13	534.234,652 668.792,502	1	534.229,585 668.799,835	8.913

\*\* Lungimile segmentelor sunt determinate în planul de proiecție Stereo 70 și sunt rotunjite la 1 milimetru.

\*\*\* Distanța dintre puncte este formată din segmente cumulate ce sunt mai mici decât valoarea 1 milimetru.





**DATE DESPRE IMOBILUL NR. 3113**

Oficiul de Cadastru și Publicitate Imobiliară SUCEAVA  
Biroul de Cadastru și Publicitate Imobiliară Campulung Moldovenesc

**A. Partea I. Descrierea imobilului**

TEREN Intravilan

Adresa: Loc. Pojorâta, Jud. Suceava, Loc numit PUTNA

Nr. Crt	Nr cadastral Nr. topografic	Suprafața* (mp)	Observații / Referințe
A1	30871	207	Sector cadastral:47 Teren neimprejmuit; CF 30871, parte din nr. top. 420/12 - Drum

**B. Partea II. Proprietari și acte**

Inscrieri privitoare la dreptul de proprietate și alte drepturi reale		Referințe
<b>3113 / 08/12/2022</b>		
Act Normativ nr. Legea nr. 7, din 13/03/1996 emis de Parlamentul României;		
B1	Inscrierea provizorie, drept de PROPRIETATE, dobandit prin Lege, cota actuala 1/1 1) COMUNA POJORÂTA, CIF:4441425	A1

**C. Partea III. SARCINI .**

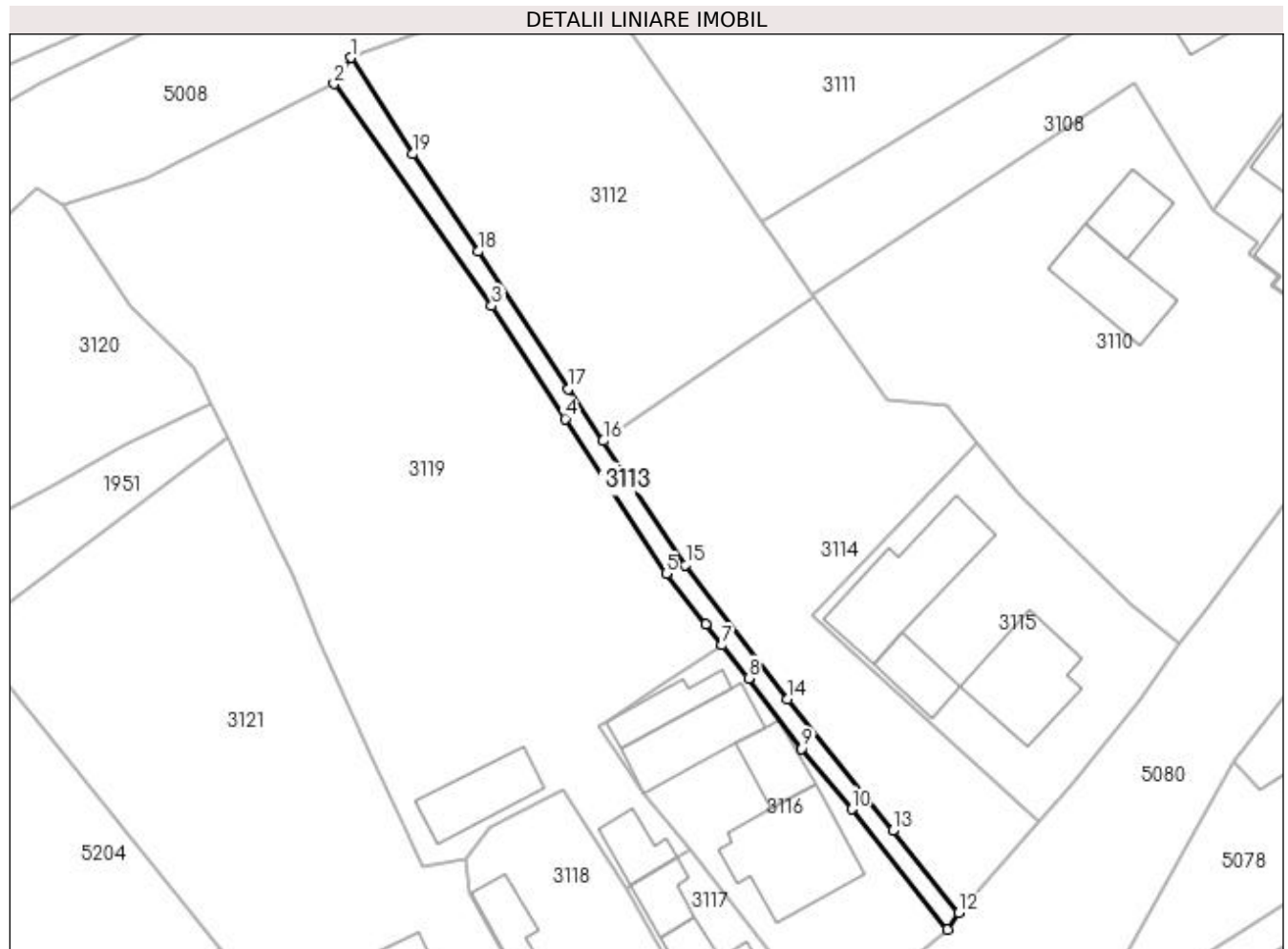
Inscrieri privind dezmembramintele dreptului de proprietate, drepturi reale de garanție și sarcini	Referințe
NU SUNT	

## Anexa Nr. 1 La Partea I

## Teren

Nr cadastral	Suprafața (mp)*	Observații / Referințe
30871	207	CF 30871, parte din nr. top. 420/12 - Drum

\* Suprafața este determinată în planul de proiecție Stereo 70.



## Date referitoare la teren

Crt	Categorie folosință	Intra vilan	Suprafața (mp)	Tarla	Parcelă	Nr. topo	Observații / Referințe
1	drum	DA	207	-	-	-	

## Lungime Segmente

1) Valorile lungimilor segmentelor sunt obținute din proiecție în plan.

Punct început	X / Y	Punct sfârșit	X / Y	Lungime segment (** (m)
1	534.194,039 668.808,643	2	534.192,384 668.806,057	3.07
2	534.192,384 668.806,057	3	534.207,956 668.784,141	26.885
3	534.207,956 668.784,141	4	534.215,233 668.772,992	13.314
4	534.215,233 668.772,992	5	534.225,199 668.757,706	18.248
5	534.225,199 668.757,706	6	534.229,084 668.752,686	6.348

Punct început	X / Y	Punct sfârșit	X / Y	Lungime segment (** (m)
6	534.229,084 668.752,686	7	534.230,724 668.750,637	2.625
7	534.230,724 668.750,637	8	534.233,349 668.747,358	4.2
8	534.233,349 668.747,358	9	534.238,59 668.740,418	8.697
9	534.238,59 668.740,418	10	534.243,516 668.734,437	7.748
10	534.243,516 668.734,437	11	534.252,949 668.722,565	15.163
11	534.252,949 668.722,565	12	534.254,089 668.724,199	1.992
12	534.254,089 668.724,199	13	534.247,578 668.732,322	10.41
13	534.247,578 668.732,322	14	534.237,158 668.745,31	16.651
14	534.237,158 668.745,31	15	534.227,104 668.758,572	16.642
15	534.227,104 668.758,572	16	534.218,96 668.770,814	14.703
16	534.218,96 668.770,814	17	534.215,554 668.775,934	6.149
17	534.215,554 668.775,934	18	534.206,591 668.789,496	16.256
18	534.206,591 668.789,496	19	534.200,129 668.799,109	11.583
19	534.200,129 668.799,109	1	534.194,039 668.808,643	11.313

\*\* Lungimile segmentelor sunt determinate în planul de proiecție Stereo 70 și sunt rotunjite la 1 milimetru.

\*\*\* Distanța dintre puncte este formată din segmente cumulate ce sunt mai mici decât valoarea 1 milimetru.



**DATE DESPRE IMOBILUL NR. 3114**

Oficiul de Cadastru și Publicitate Imobiliară SUCEAVA  
Biroul de Cadastru și Publicitate Imobiliară Campulung Moldovenesc

**A. Partea I. Descrierea imobilului**

TEREN Intravilan

Adresa: Loc. Pojorâta, Jud. Suceava, Loc numit PUTNA

Nr. Crt	Nr cadastral Nr. topografic	Suprafața* (mp)	Observații / Referințe
A1	34273	951	Sector cadastral:47 Teren neimprejmuit; Provenit din CF 34273, nr. cad. 34273

**B. Partea II. Proprietari și acte**

Inscrieri privitoare la dreptul de proprietate și alte drepturi reale		Referințe
<b>8930 / 26/05/2023</b>		
Act Notarial nr. 606, din 26/05/2023 emis de Pintilie Lacramioara;		
B1	Intabulare, drept de PROPRIETATE, dobandit prin Conventie, cota actuala 1/1 1) ARTEHNIS DEVELOPMENT SRL, CIF:44283049	A1

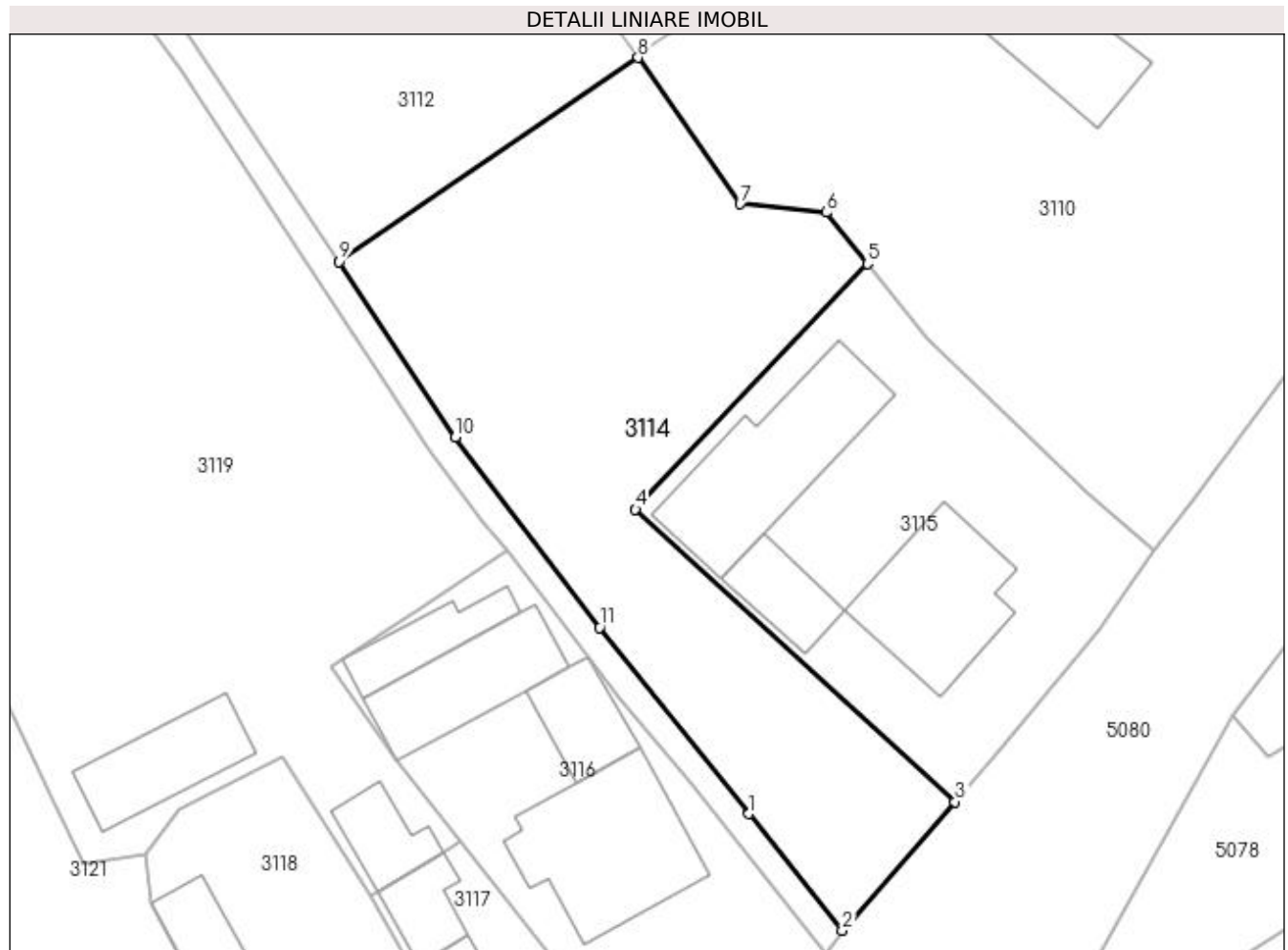
**C. Partea III. SARCINI .**

Inscrieri privind dezmembramintele dreptului de proprietate, drepturi reale de garanție și sarcini	Referințe
NU SUNT	

**Anexa Nr. 1 La Partea I****Teren**

Nr cadastral	Suprafața (mp)*	Observații / Referințe
34273	951	Provenit din CF 34273, nr. cad. 34273

\* Suprafața este determinată în planul de proiecție Stereo 70.

**Date referitoare la teren**

Crt	Categorie folosință	Intra vilan	Suprafața (mp)	Tarla	Parcelă	Nr. topo	Observații / Referințe
1	faneata	DA	835	-	-	-	
2	arabil	DA	116	-	-	-	

**Lungime Segmente**

1) Valorile lungimilor segmentelor sunt obținute din proiecție în plan.

Punct început	X / Y	Punct sfârșit	X / Y	Lungime segment (** (m)
1	534.247,578 668.732,322	2	534.254,089 668.724,199	10.41
2	534.254,089 668.724,199	3	534.261,965 668.733,166	11.935
3	534.261,965 668.733,166	4	534.239,664 668.753,555	30.217
4	534.239,664 668.753,555	5	534.255,843 668.770,682	23.56

Punct început	X / Y	Punct sfârșit	X / Y	Lungime segment (** (m)
5	534.255,843 668.770,682	6	534.252,974 668.774,251	4.579
6	534.252,974 668.774,251	7	534.246,958 668.774,836	6.044
7	534.246,958 668.774,836	8	534.239,84 668.785,044	12.445
8	534.239,84 668.785,044	9	534.218,96 668.770,814	25.268
9	534.218,96 668.770,814	10	534.227,104 668.758,572	14.703
10	534.227,104 668.758,572	11	534.237,158 668.745,31	16.642
11	534.237,158 668.745,31	1	534.247,578 668.732,322	16.651

\*\* Lungimile segmentelor sunt determinate în planul de proiecție Stereo 70 și sunt rotunjite la 1 milimetru.

\*\*\* Distanța dintre puncte este formată din segmente cumulate ce sunt mai mici decât valoarea 1 milimetru.





**DATE DESPRE IMOBILUL NR. 3115**

Oficiul de Cadastru și Publicitate Imobiliară SUCEAVA  
Biroul de Cadastru și Publicitate Imobiliară Campulung Moldovenesc

**A. Partea I. Descrierea imobilului**

TEREN Intravilan

Adresa: Loc. Pojorâta, Calea Bucovinei, Nr. 200, Jud. Suceava

Nr. Crt	Nr cadastral Nr. topografic	Suprafața* (mp)	Observații / Referințe
A1	34272	662	Sector cadastral:47 Teren neimprejmuit; Provenit din CF 34272, nr. cad. 34272

**Construcții**

Crt	Nr cadastral Nr. topografic	Adresa	Observații / Referințe
A1.1		Loc. Pojorâta, Calea Bucovinei, Nr. 200, Jud. Suceava	Nr. niveluri:2; S. construita la sol:86 mp; S. construita desfasurata:172 mp; Casă de locuit, P+E
A1.2		Loc. Pojorâta, Calea Bucovinei, Nr. 200, Jud. Suceava	Nr. niveluri:1; S. construita la sol:33 mp; S. construita desfasurata:33 mp; Anexă, P
A1.3		Loc. Pojorâta, Calea Bucovinei, Nr. 200, Jud. Suceava	Nr. niveluri:1; S. construita la sol:108 mp; S. construita desfasurata:108 mp; Anexă, P

**B. Partea II. Proprietari și acte**

Inscrieri privitoare la dreptul de proprietate și alte drepturi reale		Referințe
<b>6220 / 22/05/2020</b>		
Act Notarial nr. CONTRACT DE IPOTECA AUT NR 2526, din 21/05/2020 emis de Antohie Razvan;		
B1	Intabulare, drept de PROPRIETATEca bun comun, dobandit prin Conventie, cota actuala 632/662 1) HAIAN IRINA 2) HAIAN GEORGE-CĂTĂLIN	A1
Act Normativ nr. CONTRACT DE IPOTECA AUT NR 2526, din 21/05/2020 emis de Antohie Razvan;		
B2	Intabulare, drept de PROPRIETATEca bun comun, dobandit prin Conventie, cota actuala 1/1 1) HAIAN IRINA 2) HAIAN GEORGE-CĂTĂLIN	A1.1, A1.2, A1.3
<b>3115 / 08/12/2022</b>		
Act Normativ nr. Lege nr. 7, din 13/03/1996 emis de Parlamentul României;		
B3	Intabulare, drept de PROPRIETATE, dobandit prin Lege, cota actuala 30/662 1) NEIDENTIFICAT NEIDENTIFICAT	A1
<b>6220 / 22/05/2020</b>		
Act Notarial nr. CONTRACT DE IPOTECA AUT NR 2526, din 21/05/2020 emis de Antohie Razvan;		
B4	notare interdictie de instrainare si grevare , inchiriere , dezmembrare , alipire , demolare , construire , incheiere a unui contract de comodat 1) ING BANK N.V. AMSTERDAM, SUCURSALA BUCUREȘTI, CIF:6151100	A1, A1.1, A1.2, A1.3
<b>3115 / 08/12/2022</b>		
Act Administrativ nr. Adeverință nr. 1100, din 24/10/2022 emis de Primăria Comunei Pojorâta;		
B5	Se notează posesia faptică în favoarea lui 1) HAIAN IRINA 2) HAIAN GEORGE-CĂTĂLIN	A1

**C. Partea III. SARCINI**

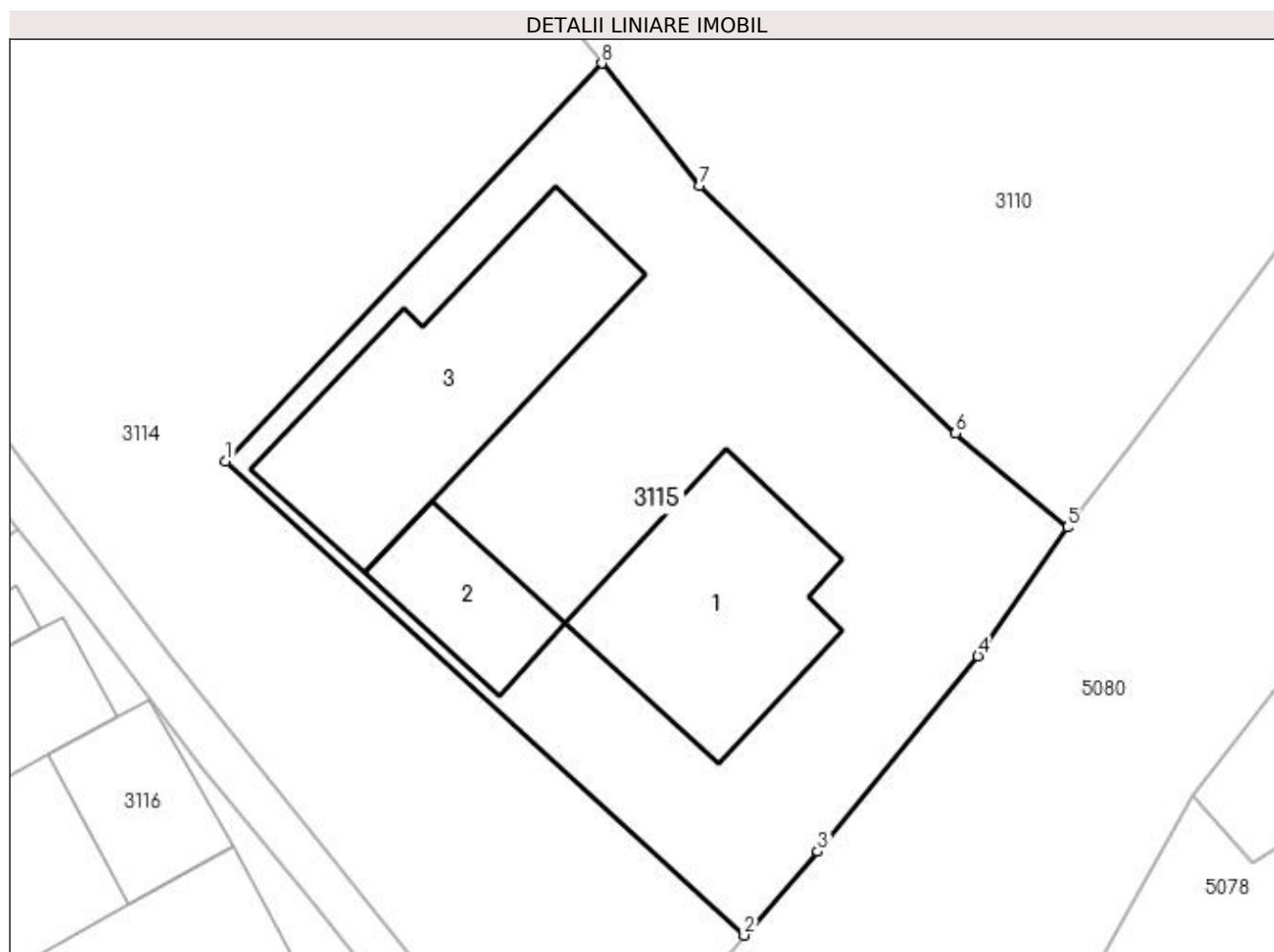
Inscrieri privind dezmembramintele dreptului de proprietate, drepturi reale de garanție și sarcini		Referințe
<b>6220 / 22/05/2020</b>		
Act Notarial nr. CONTRACT DE IPOTECA AUT NR 2526, din 21/05/2020 emis de Antohie Razvan;		
C1	Intabulare, drept de IPOTECA, Valoare:187000 RONîn cotă de 1/1 pentru suprafața de 632 mp teren si cota de 1/1 pe constructiile C1, C2, C3 si celelalte obligatii de plata aferente creditului 1) ING BANK N.V. AMSTERDAM, SUCURSALA BUCUREȘTI, CIF:99999999999999, CUI 6151100	A1, A1.1, A1.2, A1.3

## Anexa Nr. 1 La Partea I

## Teren

Nr cadastral	Suprafața (mp)*	Observații / Referințe
34272	662	Provenit din CF 34272, nr. cad. 34272

\* Suprafața este determinată în planul de proiecție Stereo 70.



## Date referitoare la teren

Crt	Categorie folosință	Intra vilan	Suprafața (mp)	Tarla	Parcelă	Nr. topo	Observații / Referințe
1	curți constructii	DA	460	-	-	-	
2	faneata	DA	202	-	-	-	

## Date referitoare la construcții

Crt	Număr	Destinație construcție	Supraf. (mp)	Situație juridică	Observații / Referințe
A1.1		construcții de locuințe	86	Cu acte	Nr. niveluri:2; S. construita la sol:86 mp; S. construita desfasurata:172 mp; Casă de locuit, P+E
A1.2		construcții anexa	33	Cu acte	Nr. niveluri:1; S. construita la sol:33 mp; S. construita desfasurata:33 mp; Anexă, P
A1.3		construcții anexa	108	Cu acte	Nr. niveluri:1; S. construita la sol:108 mp; S. construita desfasurata:108 mp; Anexă, P

**Lungime Segmente**

1) Valorile lungimilor segmentelor sunt obținute din proiecție în plan.

Punct început	X / Y	Punct sfârșit	X / Y	Lungime segment (** (m)
1	534.239,664 668.753,555	2	534.261,965 668.733,166	30.217
2	534.261,965 668.733,166	3	534.265,127 668.736,767	4.792
3	534.265,127 668.736,767	4	534.272,028 668.745,184	10.884
4	534.272,028 668.745,184	5	534.275,869 668.750,716	6.735
5	534.275,869 668.750,716	6	534.271,067 668.754,771	6.285
6	534.271,067 668.754,771	7	534.260,064 668.765,433	15.321
7	534.260,064 668.765,433	8	534.255,843 668.770,682	6.736
8	534.255,843 668.770,682	1	534.239,664 668.753,555	23.56

\*\* Lungimile segmentelor sunt determinate în planul de proiecție Stereo 70 și sunt rotunjite la 1 milimetru.

\*\*\* Distanța dintre puncte este formată din segmente cumulate ce sunt mai mici decât valoarea 1 milimetru.





## DATE DESPRE IMOBILUL NR. 3116

Oficiul de Cadastru și Publicitate Imobiliară SUCEAVA  
Biroul de Cadastru și Publicitate Imobiliară Campulung Moldovenesc

## A. Partea I. Descrierea imobilului

TEREN Intravilan

Adresa: Loc. Pojorâta, Calea Bucovinei, Nr. 202, Jud. Suceava

Nr. Crt	Nr cadastral Nr. topografic	Suprafața* (mp)	Observații / Referințe
A1	35196	550	Sector cadastral:47 Teren neimprejmuit; Provenit din CF 35196, nr. cad. 35196

## Construcții

Crt	Nr cadastral Nr. topografic	Adresa	Observații / Referințe
A1.1		Loc. Pojorâta, Calea Bucovinei, Nr. 202, Jud. Suceava	Nr. niveluri:1; S. construita la sol:37 mp; S. construita desfasurata:37 mp; Anexă, P
A1.2		Loc. Pojorâta, Calea Bucovinei, Nr. 202, Jud. Suceava	Nr. niveluri:2; S. construita la sol:107 mp; S. construita desfasurata:208 mp; Casă de locuit, P+E
A1.3		Loc. Pojorâta, Calea Bucovinei, Nr. 202, Jud. Suceava	Nr. niveluri:1; S. construita la sol:67 mp; S. construita desfasurata:67 mp; Anexă, P
A1.4		Loc. Pojorâta, Calea Bucovinei, Nr. 202, Jud. Suceava	Nr. niveluri:1; S. construita la sol:35 mp; S. construita desfasurata:35 mp; Anexă, P

## B. Partea II. Proprietari și acte

Inscrieri privitoare la dreptul de proprietate și alte drepturi reale		Referințe
<b>20655 / 02/12/2021</b>		
Act Notarial nr. Contract de donație nr. 1761, din 29/09/2020 emis de BIN Scraba Luminita Ana Maria;		
B1	Intabulare, drept de PROPRIETATE, dobandit prin Conventie, cota actuala 150/550 1) STRUGARIU DOINA	A1
Act Administrativ nr. 185, din 07/04/1993 emis de Comisia Județeană de Fond Funciar SUCEAVA (act administrativ nr 40 din 10.09.2018, emis de Primaria Pojorita);		
B2	Intabulare, drept de PROPRIETATE, dobandit prin Constituire, cota actuala 200/1100 1) STRUGARIU DOINA	A1
Act Notarial nr. 35, din 06/04/2021 emis de Scraba Luminita Ana Maria;		
B3	Intabulare, drept de PROPRIETATE, dobandit prin Succesiune, cota actuala 400/8800 1) STRUGARIU DOINA	A1
B4	Intabulare, drept de PROPRIETATE, dobandit prin Succesiune, cota actuala 600/8800 1) STRUGARIU LOREDANA-MARIA	A1
B5	Intabulare, drept de PROPRIETATE, dobandit prin Succesiune, cota actuala 600/8800 1) PADURE RAMONA-GIORGIANA	A1
Act Notarial nr. Contract de donație aut. nr. 1766, din 29/09/2020 emis de N.P. Scraba Luminita Ana Maria;		
B6	Intabulare, drept de PROPRIETATE, dobandit prin Conventie, cota actuala 200/550 1) STRUGARIU DOINA	A1
B7	Intabulare, drept de PROPRIETATE, dobandit prin Conventie, cota actuala 1/1 1) STRUGARIU DOINA	A1.1
<b>412 / 11/01/2022</b>		
Act Administrativ nr. 4-certificat fiscal, din 10/01/2022 emis de Primăria Pojorâta (act administrativ nr 169 din 10.01.2022, emis de Primaria Pojorata);		
B8	Intabulare, drept de PROPRIETATE, dobandit prin Construire, cota actuala 1/2 1) STRUGARIU DOINA	A1.2, A1.3, A1.4
Act Notarial nr. 114, din 26/11/2021 emis de BNP Scraba Luminita Ana Maria (act notarial nr 2- incheiere de rectificare din 10.02.2022, emis de BNP Scraba Luminita Ana Maria);		
B9	Intabulare, drept de PROPRIETATE, dobandit prin Succesiune, cota actuala 2/16 1) STRUGARIU DOINA	A1.2, A1.3, A1.4
B10	Intabulare, drept de PROPRIETATE, dobandit prin Succesiune, cota actuala 3/16 1) STRUGARIU LOREDANA-MARIA	A1.2, A1.3, A1.4

Inscrieri privitoare la dreptul de proprietate și alte drepturi reale		Referințe
B11	Intabulare, drept de PROPRIETATE, dobândit prin Succesiune, cota actuala 3/16 1) PADURE RAMONA-GIORGIANA	A1.2, A1.3, A1.4

**C. Partea III. SARCINI .**

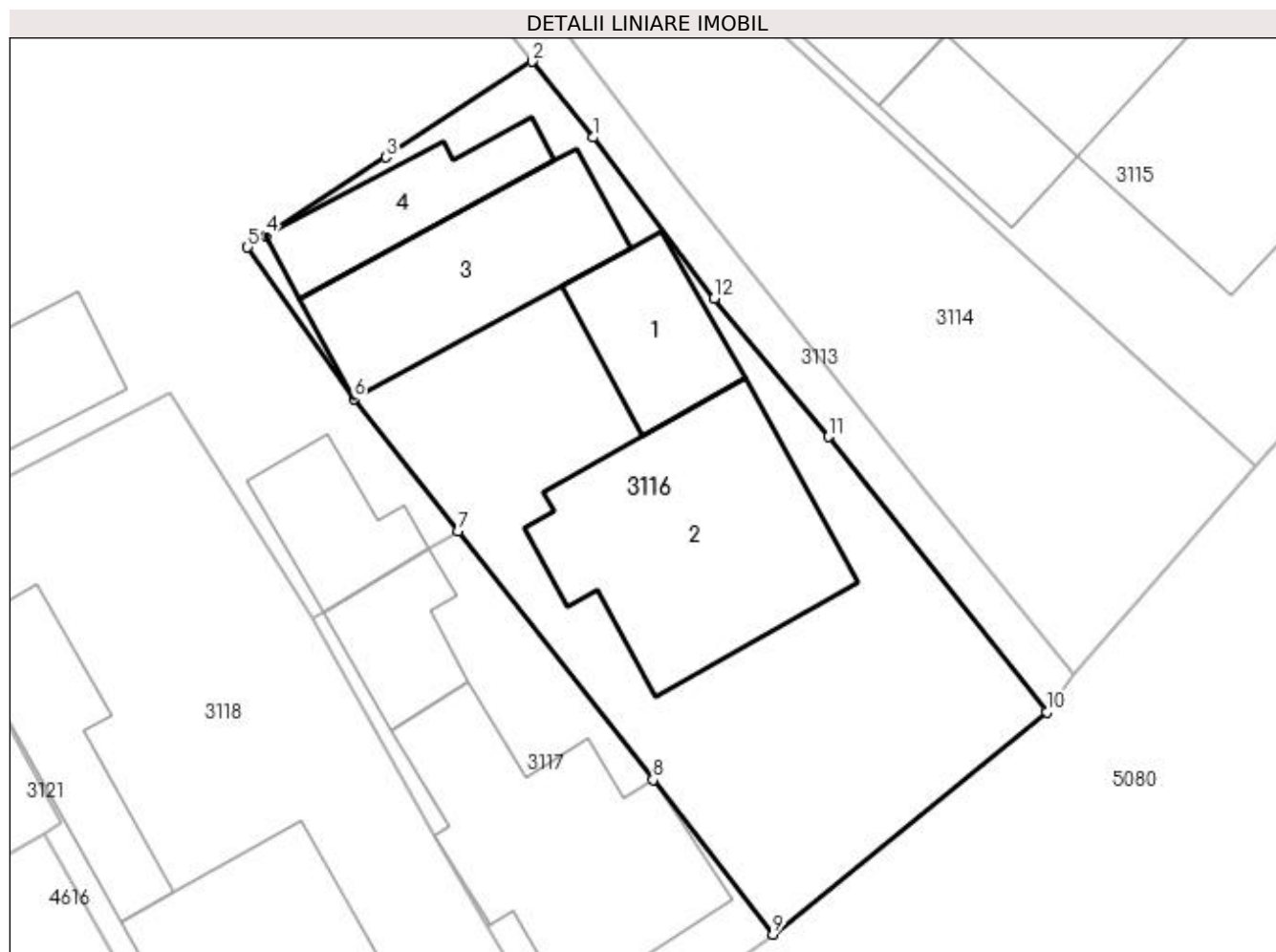
Inscrieri privind dezmembramintele dreptului de proprietate, drepturi reale de garanție și sarcini	Referințe
NU SUNT	

## Anexa Nr. 1 La Partea I

## Teren

Nr cadastral	Suprafața (mp)*	Observații / Referințe
35196	550	Provenit din CF 35196, nr. cad. 35196

\* Suprafața este determinată în planul de proiecție Stereo 70.



## Date referitoare la teren

Crt	Categorie folosință	Intravilan	Suprafața (mp)	Tarla	Parcelă	Nr. topo	Observații / Referințe
1	curți constructii	DA	550	-	-	-	

## Date referitoare la construcții

Crt	Număr	Destinație construcție	Supraf. (mp)	Situație juridică	Observații / Referințe
A1.1		constructii anexa	37	Cu acte	Nr. niveluri:1; S. construita la sol:37 mp; S. construita desfasurata:37 mp; Anexă, P
A1.2		constructii de locuinte	107	Cu acte	Nr. niveluri:2; S. construita la sol:107 mp; S. construita desfasurata:208 mp; Casă de locuit, P+E
A1.3		constructii anexa	67	Cu acte	Nr. niveluri:1; S. construita la sol:67 mp; S. construita desfasurata:67 mp; Anexă, P
A1.4		constructii anexa	35	Cu acte	Nr. niveluri:1; S. construita la sol:35 mp; S. construita desfasurata:35 mp; Anexă, P

## Lungime Segmente

1) Valorile lungimilor segmentelor sunt obținute din proiecție în plan.

Punct început	X / Y	Punct sfârșit	X / Y	Lungime segment (** (m)
1	534.233,349 668.747,358	2	534.230,724 668.750,637	4.2

Punct început	X / Y	Punct sfârșit	X / Y	Lungime segment (** (m)
2	534.230,724 668.750,637	3	534.224,407 668.746,51	7.546
3	534.224,407 668.746,51	4	534.219,216 668.743,119	6.2
4	534.219,216 668.743,119	5	534.218,43 668.742,623	0.929
5	534.218,43 668.742,623	6	534.223,026 668.736,069	8.005
6	534.223,026 668.736,069	7	534.227,515 668.730,372	7.253
7	534.227,515 668.730,372	8	534.235,95 668.719,64	13.65
8	534.235,95 668.719,64	9	534.241,117 668.712,963	8.443
9	534.241,117 668.712,963	10	534.252,949 668.722,565	15.238
10	534.252,949 668.722,565	11	534.243,516 668.734,437	15.163
11	534.243,516 668.734,437	12	534.238,59 668.740,418	7.748
12	534.238,59 668.740,418	1	534.233,349 668.747,358	8.697

\*\* Lungimile segmentelor sunt determinate în planul de proiecție Stereo 70 și sunt rotunjite la 1 milimetru.

\*\*\* Distanța dintre puncte este formată din segmente cumulate ce sunt mai mici decât valoarea 1 milimetru.



**DATE DESPRE IMOBILUL NR. 3117**

Oficiul de Cadastru și Publicitate Imobiliară SUCEAVA  
Biroul de Cadastru și Publicitate Imobiliară Campulung Moldovenesc

**A. Partea I. Descrierea imobilului**

TEREN Intravilan

Adresa: Loc. Pojorâta, Calea Bucovinei, Nr. 204, Jud. Suceava

Nr. Crt	Nr cadastral Nr. topografic	Suprafața* (mp)	Observații / Referințe
A1	31475	200	Sector cadastral:47 Teren neimprejmuț; Provenit din CF 31475, nr. cad. 31475

**Construcții**

Crt	Nr cadastral Nr. topografic	Adresa	Observații / Referințe
A1.1		Loc. Pojorâta, Calea Bucovinei, Nr. 204, Jud. Suceava	Nr. niveluri:2; S. construita la sol:96 mp; S. construita desfasurata:192 mp; Casă de locuit, P+E
A1.2		Loc. Pojorâta, Calea Bucovinei, Nr. 204, Jud. Suceava	Nr. niveluri:1; S. construita la sol:26 mp; S. construita desfasurata:26 mp; Anexă, P

**B. Partea II. Proprietari și acte**

Inscrieri privitoare la dreptul de proprietate și alte drepturi reale		Referințe
<b>8180 / 05/07/2012</b>		
Act Notarial nr. 27, din 04/07/2012 emis de SCRABA-LUMINITA DORU-PAUL;		
B1	Intabulare, drept de PROPRIETATE, dobandit prin Succesiune, cota actuala 3/32 1) CIOCAN IOAN	A1.1
<b>8181 / 05/07/2012</b>		
Act Notarial nr. 881, din 04/07/2012 emis de SCRABA-LUMINITA DORU-PAUL;		
B2	Intabulare, drept de PROPRIETATE, dobandit prin lesire Din Indiviziune, cota actuala 13/32 1) CIOCAN IOAN	A1.1
<b>12179 / 03/08/2018</b>		
Act Notarial nr. 43, din 03/08/2018 emis de Scraba Luminita Doru Paul;		
B3	Intabulare, drept de PROPRIETATE, dobandit prin Succesiune, cota actuala 16/64 1) CIOCAN IOAN	A1.1
<b>14553 / 19/09/2018</b>		
Act Notarial nr. 27, din 04/07/2012 emis de BNP Doru Paul Scraba Luminita;		
B4	Intabulare, drept de PROPRIETATE, dobandit prin Succesiune, cota actuala 3/16 1) CIOCAN IOAN	A1
Act Notarial nr. 881, din 04/07/2012 emis de BNP Doru Paul Scraba Luminita;		
B5	Intabulare, drept de PROPRIETATE, dobandit prin lesire Din Indiviziune, cota actuala 13/16 1) CIOCAN IOAN	A1
<b>13274 / 01/10/2020</b>		
Act Notarial nr. 1767, din 29/09/2020 emis de Scraba Luminita Ana Maria;		
B6	Intabulare, drept de PROPRIETATEca bun propriu, cu titlu de donatie, dobandit prin Conventie, cota actuala 16/128 1) CIOCAN IOAN	A1.1
B7	Intabulare, drept de PROPRIETATEca bun propriu, cu titlu de donatie, dobandit prin Conventie, cota actuala 16/128 1) CIOCAN VERGINIA	A1.1
<b>3117 / 08/12/2022</b>		
Act Administrativ nr. Adeverință nr. 1700, din 02/11/2022 emis de Primăria Comunei Pojorâta;		
B8	Intabulare, drept de PROPRIETATE, dobandit prin Lege, cota actuala 1/1 1) CIOCAN IOAN	A1.2

**C. Partea III. SARCINI .**

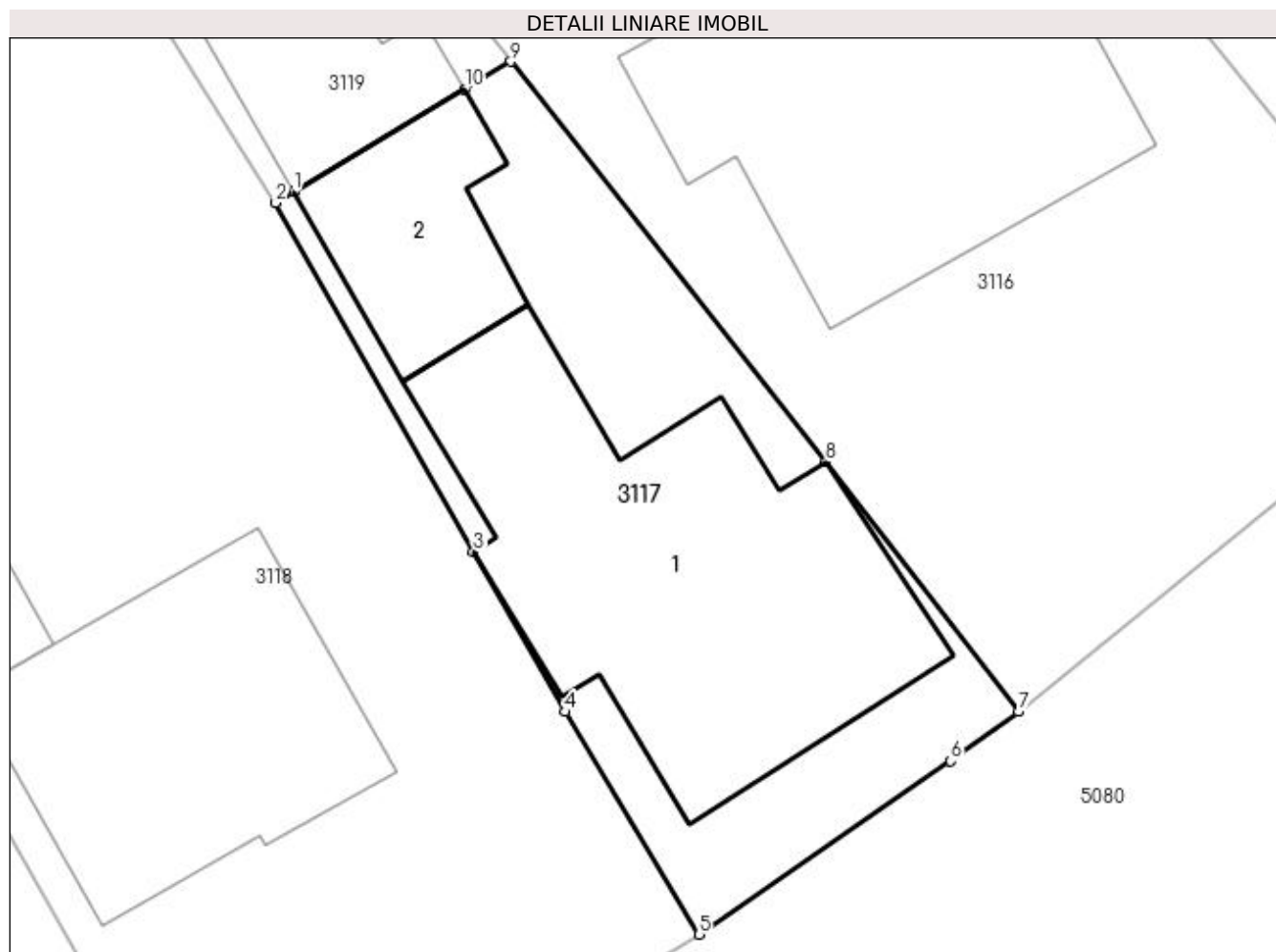
Inscrieri privind dezmembramintele dreptului de proprietate, drepturi reale de garanție și sarcini	Referințe
NU SUNT	

## Anexa Nr. 1 La Partea I

## Teren

Nr cadastral	Suprafața (mp)*	Observații / Referințe
31475	200	Provenit din CF 31475, nr. cad. 31475

\* Suprafața este determinată în planul de proiecție Stereo 70.



## Date referitoare la teren

Crt	Categorie folosință	Intra vilan	Suprafața (mp)	Tarla	Parcelă	Nr. topo	Observații / Referințe
1	curți constructii	DA	200	-	-	-	

## Date referitoare la construcții

Crt	Număr	Destinație construcție	Supraf. (mp)	Situație juridică	Observații / Referințe
A1.1		construcții de locuințe	96	Cu acte	Nr. niveluri:2; S. construita la sol:96 mp; S. construita desfasurata:192 mp; Casă de locuit, P+E
A1.2		construcții anexa	26	Cu acte	Nr. niveluri:1; S. construita la sol:26 mp; S. construita desfasurata:26 mp; Anexă, P

## Lungime Segmente

1) Valorile lungimilor segmentelor sunt obținute din proiecție în plan.

Punct început	X / Y	Punct sfârșit	X / Y	Lungime segment (** (m)
1	534.221,696 668.726,88	2	534.221,212 668.726,59	0.564
2	534.221,212 668.726,59	3	534.226,512 668.717,231	10.756

Punct început	X / Y	Punct sfârșit	X / Y	Lungime segment (** (m)
3	534.226,512 668.717,231	4	534.228,97 668.712,957	4.93
4	534.228,97 668.712,957	5	534.232,551 668.706,996	6.954
5	534.232,551 668.706,996	6	534.239,298 668.711,641	8.191
6	534.239,298 668.711,641	7	534.241,117 668.712,963	2.249
7	534.241,117 668.712,963	8	534.235,95 668.719,64	8.443
8	534.235,95 668.719,64	9	534.227,515 668.730,372	13.65
9	534.227,515 668.730,372	10	534.226,276 668.729,628	1.445
10	534.226,276 668.729,628	1	534.221,696 668.726,88	5.341

\*\* Lungimile segmentelor sunt determinate în planul de proiecție Stereo 70 și sunt rotunjite la 1 milimetru.

\*\*\* Distanța dintre puncte este formată din segmente cumulate ce sunt mai mici decât valoarea 1 milimetru.

**DATE DESPRE IMOBILUL NR. 3118**

Oficiul de Cadastru și Publicitate Imobiliară SUCEAVA  
Biroul de Cadastru și Publicitate Imobiliară Campulung Moldovenesc

**A. Partea I. Descrierea imobilului**

TEREN Intravilan

Adresa: Loc. Pojorâta, Calea Bucovinei, Nr. 206, Jud. Suceava

Nr. Crt	Nr cadastral Nr. topografic	Suprafața* (mp)	Observații / Referințe
A1	30836	480	Sector cadastral:47 Teren imprejmuit; Provenit din CF 30836, nr. cad. 3615

**Construcții**

Crt	Nr cadastral Nr. topografic	Adresa	Observații / Referințe
A1.1		Loc. Pojorâta, Calea Bucovinei, Nr. 206, Jud. Suceava	Nr. niveluri:2; S. construita la sol:65 mp; S. construita desfasurata:130 mp; Casă de locuit, P+E
A1.2		Loc. Pojorâta, Calea Bucovinei, Nr. 206, Jud. Suceava	Nr. niveluri:1; S. construita la sol:47 mp; S. construita desfasurata:47 mp; Anexă, P

**B. Partea II. Proprietari și acte**

Inscrieri privitoare la dreptul de proprietate și alte drepturi reale		Referințe
<b>366 / 20/01/2011</b>		
Act Notarial nr. 89, din 20/01/2011 emis de BNP ANA MARIA SCRABA LUMINITA;		
B1	Intabulare, drept de PROPRIETATE, dobandit prin Conventie, cota actuala 1/1 1) ȘANDRU-ALBOI SPIRIDON 2) SANDRU-ALBOI VIORICA	A1, A1.1
<b>3118 / 08/12/2022</b>		
Act Administrativ nr. Adeverință nr. 1700, din 02/11/2022 emis de Primăria Comunei Pojorâta;		
B3	Intabulare, drept de PROPRIETATE, dobandit prin Lege, cota actuala 1/1 1) ȘANDRU-ALBOI SPIRIDON 2) SANDRU-ALBOI VIORICA	A1.2

**C. Partea III. SARCINI**

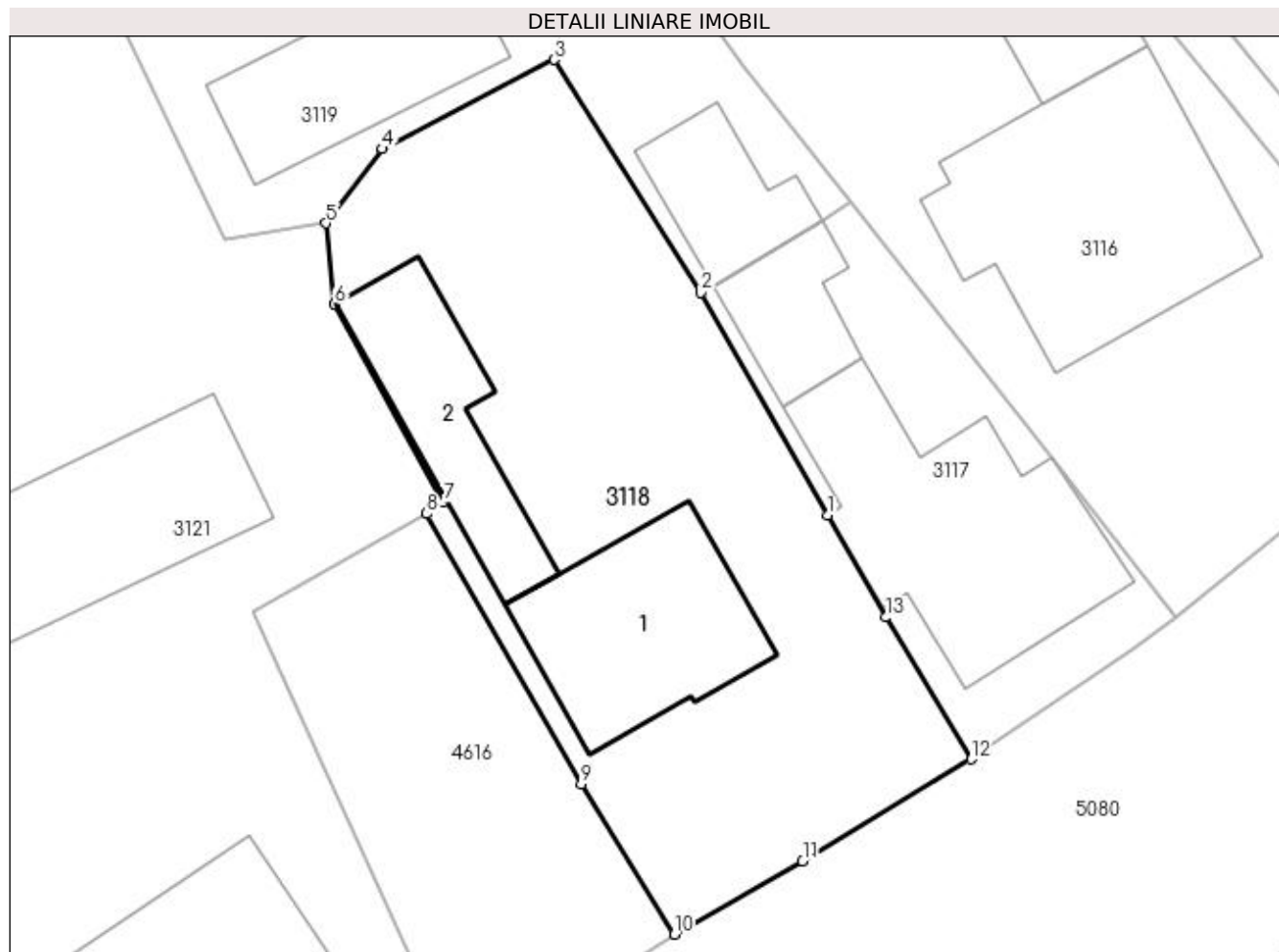
Inscrieri privind dezmembramintele dreptului de proprietate, drepturi reale de garanție și sarcini		Referințe
<b>366 / 20/01/2011</b>		
Act Notarial nr. 89, din 20/01/2011 emis de BNP ANA MARIA SCRABA LUMINITA;		
C1	Intabulare, drept de UZUFRACT VIAGER, cota actuala 1/1 1) ANITA VASILE 2) ANITA MARIA	A1, A1.1
C2	se noteaza obligatia de intretinere 1) ANITA VASILE 2) ANITA MARIA	A1, A1.1

## Anexa Nr. 1 La Partea I

## Teren

Nr cadastral	Suprafața (mp)*	Observații / Referințe
30836	480	Provenit din CF 30836, nr. cad. 3615

\* Suprafața este determinată în planul de proiecție Stereo 70.



## Date referitoare la teren

Crt	Categorie folosință	Intra vilan	Suprafața (mp)	Tarla	Parcelă	Nr. topo	Observații / Referințe
1	curți constructii	DA	480	-	-	-	

## Date referitoare la construcții

Crt	Număr	Destinație construcție	Supraf. (mp)	Situație juridică	Observații / Referințe
A1.1		construcții de locuințe	65	Cu acte	Nr. niveluri:2; S. construita la sol:65 mp; S. construita desfasurata:130 mp; Casă de locuit, P+E
A1.2		construcții anexa	47	Cu acte	Nr. niveluri:1; S. construita la sol:47 mp; S. construita desfasurata:47 mp; Anexă, P

## Lungime Segmente

1) Valorile lungimilor segmentelor sunt obținute din proiecție în plan.

Punct început	X / Y	Punct sfârșit	X / Y	Lungime segment (** (m)
1	534.226,512 668.717,231	2	534.221,212 668.726,59	10.756
2	534.221,212 668.726,59	3	534.215,042 668.736,367	11.561

Punct început	X / Y	Punct sfârșit	X / Y	Lungime segment (** (m)
3	534.215,042 668.736,367	4	534.207,841 668.732,624	8.116
4	534.207,841 668.732,624	5	534.205,474 668.729,496	3.923
5	534.205,474 668.729,496	6	534.205,832 668.726,109	3.406
6	534.205,832 668.726,109	7	534.210,393 668.717,781	9.495
7	534.210,393 668.717,781	8	534.209,695 668.717,301	0.847
8	534.209,695 668.717,301	9	534.216,191 668.705,95	13.078
9	534.216,191 668.705,95	10	534.220,09 668.699,648	7.411
10	534.220,09 668.699,648	11	534.225,475 668.702,714	6.197
11	534.225,475 668.702,714	12	534.232,551 668.706,996	8.271
12	534.232,551 668.706,996	13	534.228,97 668.712,957	6.954
13	534.228,97 668.712,957	1	534.226,512 668.717,231	4.93

\*\* Lungimile segmentelor sunt determinate în planul de proiecție Stereo 70 și sunt rotunjite la 1 milimetru.

\*\*\* Distanța dintre puncte este formată din segmente cumulate ce sunt mai mici decât valoarea 1 milimetru.





**DATE DESPRE IMOBILUL NR. 3119**

Oficiul de Cadastru și Publicitate Imobiliară SUCEAVA  
Biroul de Cadastru și Publicitate Imobiliară Campulung Moldovenesc

**A. Partea I. Descrierea imobilului**

TEREN Intravilan

Adresa: Loc. Pojorâta, Jud. Suceava, Loc numit PUTNA

Nr. Crt	Nr cadastral Nr. topografic	Suprafața* (mp)	Observații / Referințe
A1	33820	2.291	Sector cadastral:47 Teren neimpregmuit; CF 30871, parte din nr. top. 420/12, CF 31324, 31325, 31326, parte din nr. top. 3632, 3633, 3634, CF 33593, 33594, parte din nr. top. 3631, 3630

**Construcții**

Crt	Nr cadastral Nr. topografic	Adresa	Observații / Referințe
A1.1		Loc. Pojorâta, Jud. Suceava, Loc numit PUTNA	Nr. niveluri:1; S. construita la sol:29 mp; S. construita desfasurata:29 mp; Anexă, P
A1.2		Loc. Pojorâta, Jud. Suceava, Loc numit PUTNA	Nr. niveluri:1; S. construita la sol:56 mp; S. construita desfasurata:56 mp; Anexă, P

**B. Partea II. Proprietari și acte**

Inscrieri privitoare la dreptul de proprietate și alte drepturi reale		Referințe
<b>3119 / 25/04/2023</b>		
Act Administrativ nr. Lege nr. 7, din 13/03/1996 emis de Parlamentul României;		
B1	Intabulare, drept de PROPRIETATE, dobandit prin Lege, cota actuala 1/1 1) NEIDENTIFICAT NEIDENTIFICAT	A1
Act Administrativ nr. Adeverință nr. 1368, din 24/10/2022 emis de Primăria Comunei Pojorâta;		
B2	Se notează posesia faptică în favoarea lui 1) CIOCAN IOAN	A1
Act Administrativ nr. Adeverință nr. 1700, din 02/11/2022 emis de Primăria Comunei Pojorâta;		
B3	Intabulare, drept de PROPRIETATE, dobandit prin Lege, cota actuala 1/1 1) CIOCAN IOAN	A1.1, A1.2

**C. Partea III. SARCINI .**

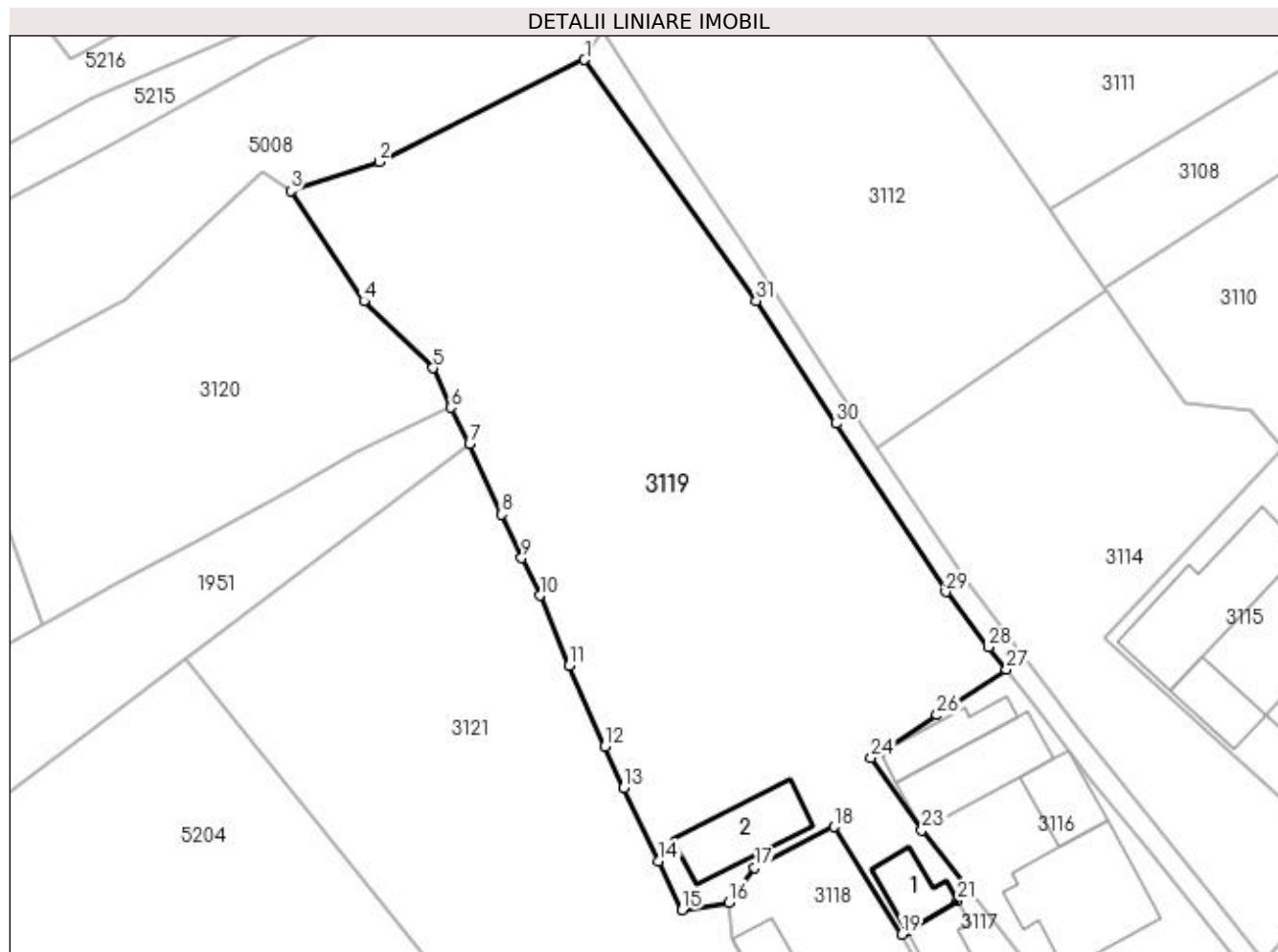
Inscrieri privind dezmembramintele dreptului de proprietate, drepturi reale de garanție și sarcini	Referințe
NU SUNT	

## Anexa Nr. 1 La Partea I

## Teren

Nr cadastral	Suprafața (mp)*	Observații / Referințe
33820	2.291	CF 30871, parte din nr. top. 420/12, CF 31324, 31325, 31326, parte din nr. top. 3632, 3633, 3634, CF 33593, 33594, parte din nr. top. 3631, 3630

\* Suprafața este determinată în planul de proiecție Stereo 70.



## Date referitoare la teren

Crt	Categorie folosință	Intra vilan	Suprafața (mp)	Tarla	Parcelă	Nr. topo	Observații / Referințe
1	curți construcții	DA	246	-	-	-	
2	arabil	DA	235	-	-	-	
3	faneata	DA	1.810	-	-	-	

## Date referitoare la construcții

Crt	Număr	Destinație construcție	Supraf. (mp)	Situație juridică	Observații / Referințe
A1.1		construcții anexa	29	Cu acte	Nr. niveluri:1; S. construita la sol:29 mp; S. construita desfasurata:29 mp; Anexă, P
A1.2		construcții anexa	56	Cu acte	Nr. niveluri:1; S. construita la sol:56 mp; S. construita desfasurata:56 mp; Anexă, P

## Lungime Segmente

1) Valorile lungimilor segmentelor sunt obținute din proiecție în plan.

Punct început	X / Y	Punct sfârșit	X / Y	Lungime segment (** (m)
1	534.192,384 668.806,057	2	534.173,743 668.796,775	20.824

Punct început	X / Y	Punct sfârșit	X / Y	Lungime segment (** (m)
2	534.173,743 668.796,775	3	534.165,66 668.794,14	8.502

Punct început	X / Y	Punct sfârșit	X / Y	Lungime segment (** (m)
3	534.165,66 668.794,14	4	534.172,316 668.784,128	12.023
5	534.178,572 668.778,05	6	534.180,204 668.774,448	3.954
7	534.181,918 668.771,165	8	534.184,845 668.764,736	7.064
9	534.186,654 668.760,792	10	534.188,292 668.757,376	3.788
11	534.190,967 668.751,028	12	534.194,223 668.743,654	8.061
13	534.195,925 668.739,896	14	534.199,072 668.733,209	7.391
15	534.201,214 668.728,79	16	534.205,474 668.729,496	4.318
17	534.207,841 668.732,624	18	534.215,042 668.736,367	8.116
19	534.221,212 668.726,59	20	534.221,696 668.726,88	0.564
21	534.226,276 668.729,628	22	534.227,515 668.730,372	1.445
23	534.223,026 668.736,069	24	534.218,43 668.742,623	8.005
25	534.219,216 668.743,119	26	534.224,407 668.746,51	6.2
27	534.230,724 668.750,637	28	534.229,084 668.752,686	2.625
29	534.225,199 668.757,706	30	534.215,233 668.772,992	18.248
31	534.207,956 668.784,141	1	534.192,384 668.806,057	26.885

Punct început	X / Y	Punct sfârșit	X / Y	Lungime segment (** (m)
4	534.172,316 668.784,128	5	534.178,572 668.778,05	8.722
6	534.180,204 668.774,448	7	534.181,918 668.771,165	3.703
8	534.184,845 668.764,736	9	534.186,654 668.760,792	4.339
10	534.188,292 668.757,376	11	534.190,967 668.751,028	6.889
12	534.194,223 668.743,654	13	534.195,925 668.739,896	4.125
14	534.199,072 668.733,209	15	534.201,214 668.728,79	4.911
16	534.205,474 668.729,496	17	534.207,841 668.732,624	3.923
18	534.215,042 668.736,367	19	534.221,212 668.726,59	11.561
20	534.221,696 668.726,88	21	534.226,276 668.729,628	5.341
22	534.227,515 668.730,372	23	534.223,026 668.736,069	7.253
24	534.218,43 668.742,623	25	534.219,216 668.743,119	0.929
26	534.224,407 668.746,51	27	534.230,724 668.750,637	7.546
28	534.229,084 668.752,686	29	534.225,199 668.757,706	6.348
30	534.215,233 668.772,992	31	534.207,956 668.784,141	13.314

\*\* Lungimile segmentelor sunt determinate în planul de proiecție Stereo 70 și sunt rotunjite la 1 milimetru.

\*\*\* Distanța dintre puncte este formată din segmente cumulate ce sunt mai mici decât valoarea 1 milimetru.



**DATE DESPRE IMOBILUL NR. 3120**

Oficiul de Cadastru și Publicitate Imobiliară SUCEAVA  
Biroul de Cadastru și Publicitate Imobiliară Campulung Moldovenesc

**A. Partea I. Descrierea imobilului**

TEREN Intravilan

Adresa: Loc. Pojorâta, Jud. Suceava, Loc numit PUTNA

Nr. Crt	Nr cadastral Nr. topografic	Suprafața* (mp)	Observații / Referințe
A1	30871	908	Sector cadastral:47 Teren neimprejmuit; CF 30871, parte din nr. top. 420/12

**B. Partea II. Proprietari și acte**

Inscrieri privitoare la dreptul de proprietate și alte drepturi reale		Referințe
<b>3120 / 08/12/2022</b>		
Act Normativ nr. Hotărâre nr. 1.357, din 27/12/2001 emis de Guvernul României (Anexa nr. 70 - Inventarul bunurilor care aparțin domeniului privat al comunei Pojorâta, pozitia nr.61; Adeverința nr. 1536 din 24.10.2022 emis de Primăria Comunei Pojorâta);		
B1	Intabulare, drept de PROPRIETATE, dobândit prin Lege, cota actuala 1/1	A1
1) COMUNA POJORÂTA - DOMENIUL PRIVAT, CIF:4441425		

**C. Partea III. SARCINI .**

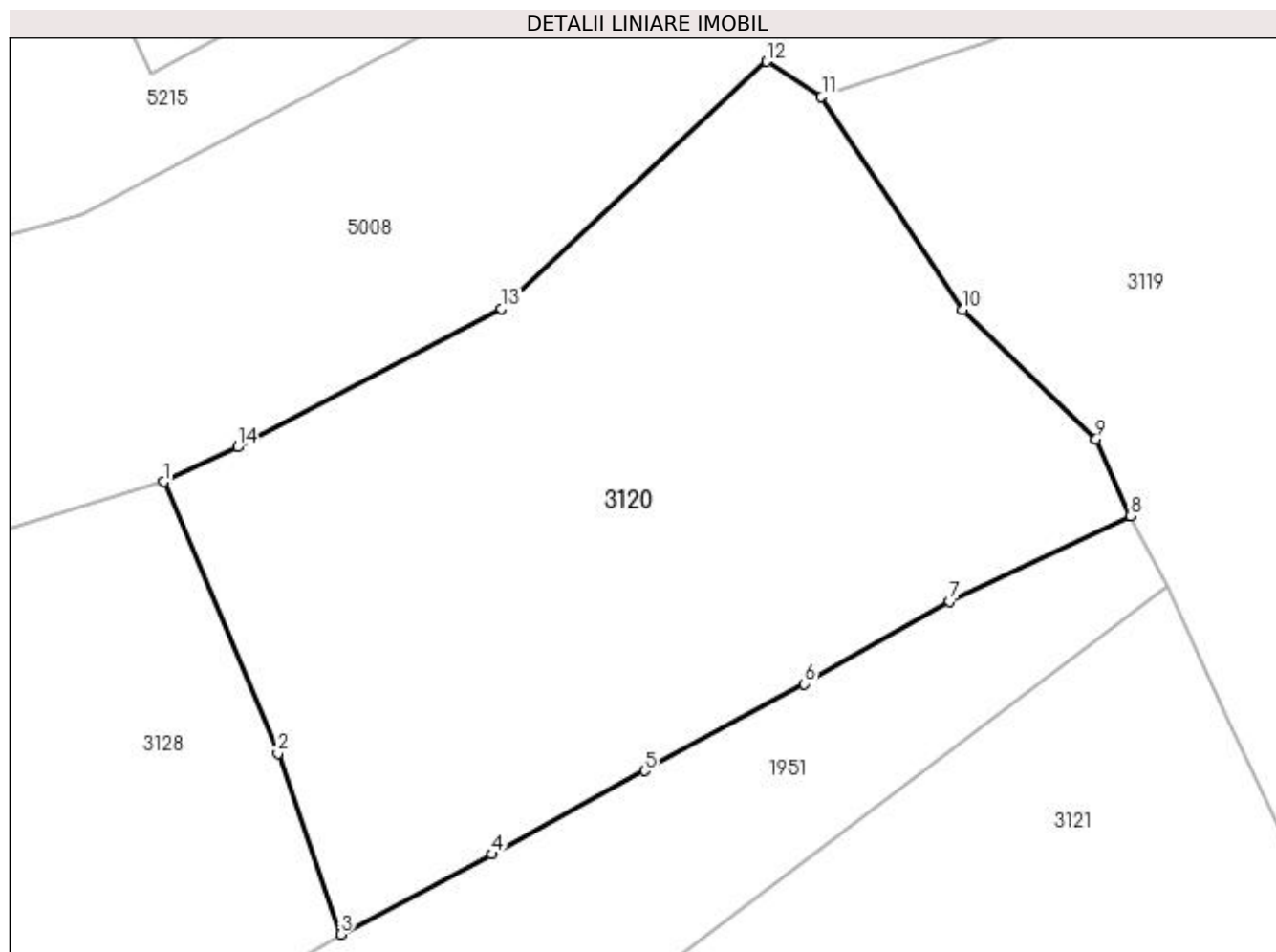
Inscrieri privind dezmembramintele dreptului de proprietate, drepturi reale de garanție și sarcini	Referințe
NU SUNT	

## Anexa Nr. 1 La Partea I

## Teren

Nr cadastral	Suprafața (mp)*	Observații / Referințe
30871	908	CF 30871, parte din nr. top. 420/12

\* Suprafața este determinată în planul de proiecție Stereo 70.



## Date referitoare la teren

Crt	Categorie folosință	Intravilan	Suprafața (mp)	Tarla	Parcelă	Nr. topo	Observații / Referințe
1	faneata	DA	908	-	-	-	

## Lungime Segmente

1) Valorile lungimilor segmentelor sunt obținute din proiecție în plan.

Punct început	X / Y	Punct sfârșit	X / Y	Lungime segment (** (m)
1	534.134,73 668.776,054	2	534.140,11 668.763,286	13.855
2	534.140,11 668.763,286	3	534.143,062 668.754,784	9.0
3	534.143,062 668.754,784	4	534.150,153 668.758,553	8.03
4	534.150,153 668.758,553	5	534.157,345 668.762,469	8.189
5	534.157,345 668.762,469	6	534.164,853 668.766,556	8.548

Punct început	X / Y	Punct sfârşit	X / Y	Lungime segment (** (m)
6	534.164,853 668.766,556	7	534.171,697 668.770,422	7.86
7	534.171,697 668.770,422	8	534.180,204 668.774,448	9.412
8	534.180,204 668.774,448	9	534.178,572 668.778,05	3.954
9	534.178,572 668.778,05	10	534.172,316 668.784,128	8.722
10	534.172,316 668.784,128	11	534.165,66 668.794,14	12.023
11	534.165,66 668.794,14	12	534.163,088 668.795,801	3.062
12	534.163,088 668.795,801	13	534.150,603 668.784,18	17.056
13	534.150,603 668.784,18	14	534.138,208 668.777,683	13.995
14	534.138,208 668.777,683	1	534.134,73 668.776,054	3.841

\*\* Lungimile segmentelor sunt determinate în planul de proiecție Stereo 70 și sunt rotunjite la 1 milimetru.

\*\*\* Distanța dintre puncte este formată din segmente cumulate ce sunt mai mici decât valoarea 1 milimetru.





**DATE DESPRE IMOBILUL NR. 3121**

Oficiul de Cadastru și Publicitate Imobiliară SUCEAVA  
Biroul de Cadastru și Publicitate Imobiliară Campulung Moldovenesc

**A. Partea I. Descrierea imobilului**

TEREN Intravilan

Adresa: Loc. Pojorâta, Calea Bucovinei, Nr. 208, Jud. Suceava

Nr. Crt	Nr cadastral Nr. topografic	Suprafața* (mp)	Observații / Referințe
A1	36045	1.909	Sector cadastral:47 Teren neimprejmuit; Provenit din CF 36045, nr.cad. 36045, CF 35126, 30871, nr. top. 417/2, parte din nr. top. 420/12

**Construcții**

Crt	Nr cadastral Nr. topografic	Adresa	Observații / Referințe
A1.1		Loc. Pojorâta, Calea Bucovinei, Nr. 208, 210, Jud. Suceava	Nr. niveluri:1; S. construita la sol:103 mp; S. construita desfasurata:103 mp; Casă de locuit, P - casa din lemn, edificata in anul 1920
A1.2		Loc. Pojorâta, Calea Bucovinei, Nr. 208, 210, Jud. Suceava	Nr. niveluri:1; S. construita la sol:74 mp; S. construita desfasurata:74 mp; Anexa P, edificata in anul 1975

**B. Partea II. Proprietari și acte**

Inscrieri privitoare la dreptul de proprietate și alte drepturi reale		Referințe
<b>7088 / 05/05/2023</b>		
Act Notarial nr. 140, din 19/08/2022 emis de Rotaru Dorina;		
B1	Intabulare, drept de PROPRIETATE, dobandit prin Succesiune, cota actuala 1/3 1) CORLECIUC VERONICA	A1
<b>7092 / 05/05/2023</b>		
Act Notarial nr. 1008 partaj, din 04/05/2023 emis de Scraba Luminita Ana Maria;		
B2	Intabulare, drept de PROPRIETATE, dobandit prin Conventie, cota actuala 2/3 1) CORLECIUC VERONICA	A1, A1.1, A1.2
<b>7088 / 05/05/2023</b>		
Act Administrativ nr. certificat de atestare nr. 944, din 06/02/2023 emis de Primaria comunei Pojorata (certificat de atestare a edificării/extinderii construcțiilor nr. 944);		
B3	Intabulare, drept de PROPRIETATE, dobandit prin Lege, cota actuala 1/3 1) CORLECIUC VERONICA	A1.1, A1.2

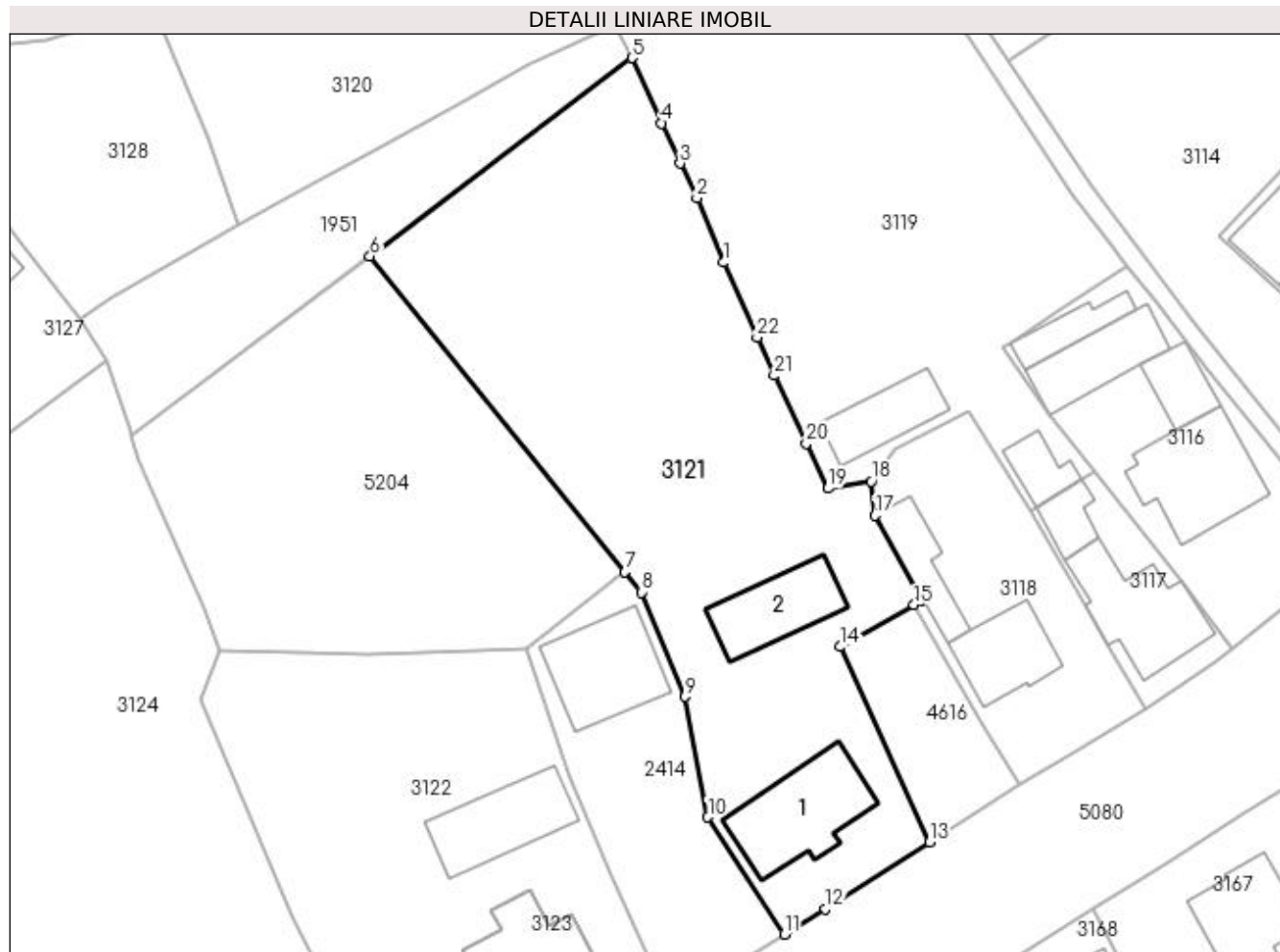
**C. Partea III. SARCINI .**

Inscrieri privind dezmembramentele dreptului de proprietate, drepturi reale de garanție și sarcini	Referințe
NU SUNT	

**Anexa Nr. 1 La Partea I****Teren**

Nr cadastral	Suprafața (mp)*	Observații / Referințe
36045	1.909	Provenit din CF 36045, nr.cad. 36045, CF 35126, 30871, nr. top. 417/2, parte din nr. top. 420/12

\* Suprafața este determinată în planul de proiecție Stereo 70.

**Date referitoare la teren**

Crt	Categorie folosință	Intra vilan	Suprafața (mp)	Tarla	Parcelă	Nr. topo	Observații / Referințe
1	curți construcții	DA	526	-	-	-	
2	arabil	DA	250	-	-	-	
3	faneata	DA	1.133	-	-	-	

**Date referitoare la construcții**

Crt	Număr	Destinație construcție	Supraf. (mp)	Situație juridică	Observații / Referințe
A1.1		construcții de locuințe	103	Cu acte	Nr. niveluri:1; S. construită la sol:103 mp; S. construită desfășurată:103 mp; Casă de locuit, P - casa din lemn, edificată în anul 1920
A1.2		construcții anexa	74	Cu acte	Nr. niveluri:1; S. construită la sol:74 mp; S. construită desfășurată:74 mp; Anexa P, edificată în anul 1975

**Lungime Segmente**

1) Valorile lungimilor segmentelor sunt obținute din proiecție în plan.

Punct început	X / Y	Punct sfârșit	X / Y	Lungime segment (** (m))	Punct început	X / Y	Punct sfârșit	X / Y	Lungime segment (** (m))
---------------	-------	---------------	-------	--------------------------	---------------	-------	---------------	-------	--------------------------

Punct început	X / Y	Punct sfârșit	X / Y	Lungime segment (** (m)
1	534.190,967 668.751,028	2	534.188,292 668.757,376	6.889
3	534.186,654 668.760,792	4	534.184,845 668.764,736	4.339
5	534.181,918 668.771,165	6	534.156,089 668.751,644	32.376
7	534.181,213 668.720,56	8	534.182,836 668.718,552	2.582
9	534.187,151 668.708,286	10	534.189,381 668.696,416	12.078
11	534.196,913 668.684,881	12	534.200,985 668.687,397	4.787
13	534.211,203 668.693,949	14	534.202,38 668.713,189	21.167
15	534.209,695 668.717,301	16	534.210,393 668.717,781	0.847
17	534.205,832 668.726,109	18	534.205,474 668.729,496	3.406
19	534.201,214 668.728,79	20	534.199,072 668.733,209	4.911
21	534.195,925 668.739,896	22	534.194,223 668.743,654	4.125

Punct început	X / Y	Punct sfârșit	X / Y	Lungime segment (** (m)
2	534.188,292 668.757,376	3	534.186,654 668.760,792	3.788
4	534.184,845 668.764,736	5	534.181,918 668.771,165	7.064
6	534.156,089 668.751,644	7	534.181,213 668.720,56	39.968
8	534.182,836 668.718,552	9	534.187,151 668.708,286	11.136
10	534.189,381 668.696,416	11	534.196,913 668.684,881	13.776
12	534.200,985 668.687,397	13	534.211,203 668.693,949	12.138
14	534.202,38 668.713,189	15	534.209,695 668.717,301	8.392
16	534.210,393 668.717,781	17	534.205,832 668.726,109	9.495
18	534.205,474 668.729,496	19	534.201,214 668.728,79	4.318
20	534.199,072 668.733,209	21	534.195,925 668.739,896	7.391
22	534.194,223 668.743,654	1	534.190,967 668.751,028	8.061

\*\* Lungimile segmentelor sunt determinate în planul de proiecție Stereo 70 și sunt rotunjite la 1 milimetru.

\*\*\* Distanța dintre puncte este formată din segmente cumulate ce sunt mai mici decât valoarea 1 milimetru.



**DATE DESPRE IMOBILUL NR. 3122**

Oficiul de Cadastru și Publicitate Imobiliară SUCEAVA  
Biroul de Cadastru și Publicitate Imobiliară Campulung Moldovenesc

**A. Partea I. Descrierea imobilului**

TEREN Intravilan

Adresa: Loc. Pojorâta, Calea Bucovinei, Nr. 212, Jud. Suceava

Nr. Crt	Nr cadastral Nr. topografic	Suprafața* (mp)	Observații / Referințe
A1	32181	1.284	Sector cadastral:47 Teren imprejmuit; Provenit din CF 32181, nr. top. 412/3, CF 34060, 34062, 34063, nr. top. 411/2, 412/1, 412/4

**Construcții**

Crt	Nr cadastral Nr. topografic	Adresa	Observații / Referințe
A1.1		Loc. Pojorâta, Calea Bucovinei, Nr. 212, Jud. Suceava	Nr. niveluri:1; S. construita la sol:84 mp; S. construita desfasurata:84 mp; Anexă, P

**B. Partea II. Proprietari și acte**

Inscrieri privitoare la dreptul de proprietate și alte drepturi reale		Referințe
<b>12462 / 12/08/2014</b>		
Act Notarial nr. 1736, din 12/08/2014 emis de Scraba Luminita Doru Paul (HCL 68/28.05.2014);		
B1	Intabulare, drept de PROPRIETATE in devalmasie, dobandit prin Conventie, cota actuala 1/1 1) GAIUS ELENA 2) GAIDUȘ HARI	A1
<b>3122 / 08/12/2022</b>		
Act Administrativ nr. Adeverință nr. 1700, din 02/11/2022 emis de Primăria Comunei Pojorâta;		
B2	Intabulare, drept de PROPRIETATE, dobandit prin Lege, cota actuala 1/1 1) GAIUS ELENA 2) GAIDUȘ HARI	A1.1

**C. Partea III. SARCINI .**

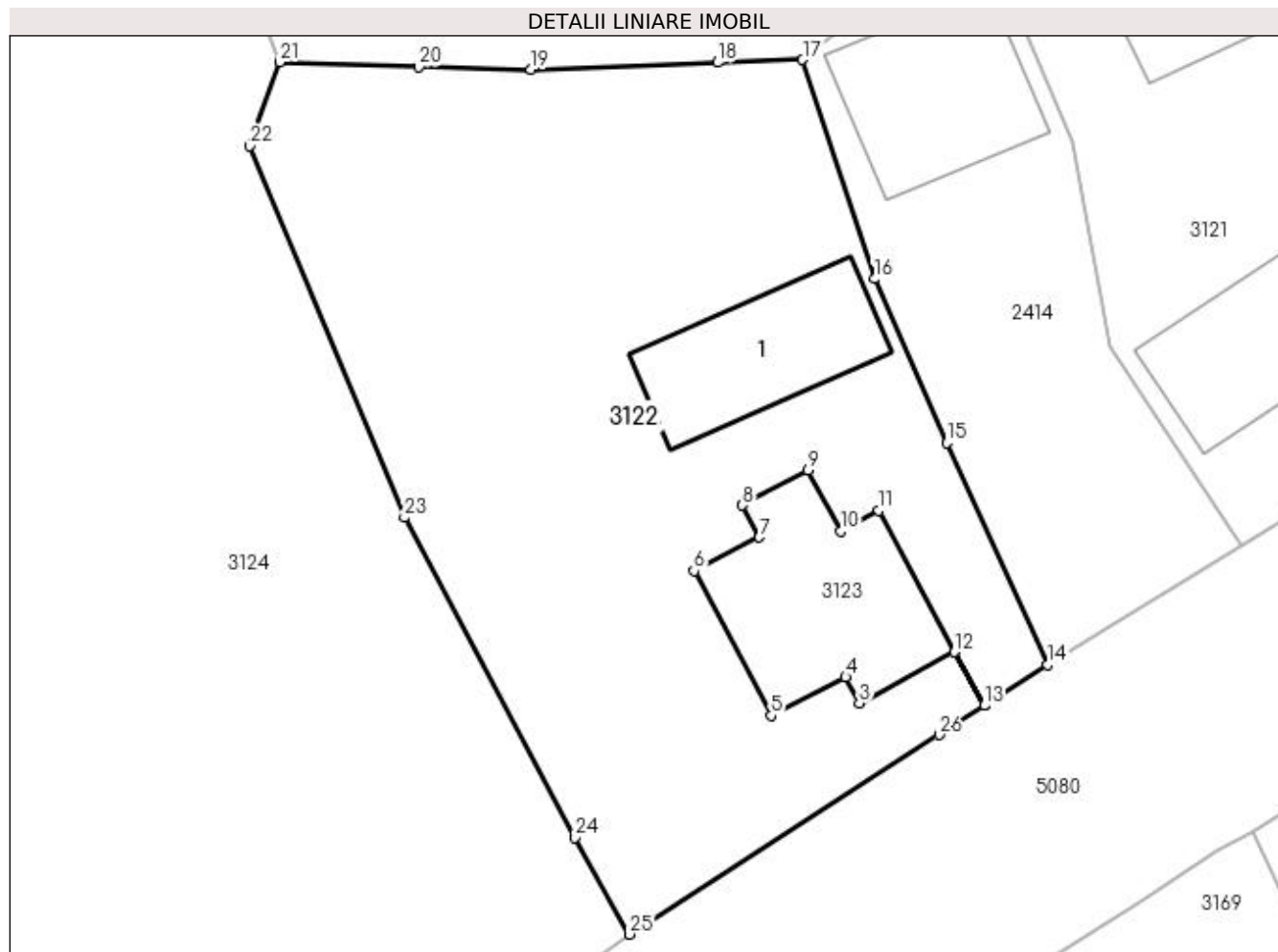
Inscrieri privind dezmembramintele dreptului de proprietate, drepturi reale de garanție și sarcini	Referințe
NU SUNT	

## Anexa Nr. 1 La Partea I

## Teren

Nr cadastral	Suprafața (mp)*	Observații / Referințe
32181	1.284	Provenit din CF 32181, nr. top. 412/3, CF 34060, 34062, 34063, nr. top. 411/2, 412/1, 412/4

\* Suprafața este determinată în planul de proiecție Stereo 70.



## Date referitoare la teren

Crt	Categorie folosință	Intra vilan	Suprafața (mp)	Tarla	Parcelă	Nr. topo	Observații / Referințe
1	curți construcții	DA	306	-	-	-	
2	arabil	DA	90	-	-	-	
3	arabil	DA	134	-	-	-	
4	faneata	DA	754	-	-	-	

## Date referitoare la construcții

Crt	Număr	Destinație construcție	Supraf. (mp)	Situație juridică	Observații / Referințe
A1.1		construcții anexa	84	Cu acte	Nr. niveluri:1; S. construita la sol:84 mp; S. construita desfasurata:84 mp; Anexă, P

## Lungime Segmente

1) Valorile lungimilor segmentelor sunt obținute din proiecție în plan.

Punct început	X / Y	Punct sfârșit	X / Y	Lungime segment (** (m)	Punct început	X / Y	Punct sfârșit	X / Y	Lungime segment (** (m)
1	534.182,06 668.675,598	2	534.180,311 668.678,697	3.558	2	534.180,311 668.678,697	3	534.174,815 668.675,743	6.24

Punct început	X / Y	Punct sfârșit	X / Y	Lungime segment (** (m))
3	534.174,815 668.675,743	4	534.174,017 668.677,243	1.699
5	534.169,702 668.675,006	6	534.165,239 668.683,393	9.501
7	534.169,024 668.685,348	8	534.168,038 668.687,202	2.1
9	534.171,834 668.689,222	10	534.173,713 668.685,691	4.0
11	534.175,945 668.686,908	12	534.180,313 668.678,698	9.3
13	534.182,062 668.675,599	14	534.185,729 668.677,97	4.367
15	534.179,875 668.690,829	16	534.175,684 668.700,319	10.374
17	534.171,531 668.713,015	18	534.166,603 668.712,848	4.931
19	534.155,784 668.712,454	20	534.149,291 668.712,589	6.494
21	534.141,216 668.712,871	22	534.139,478 668.708,016	5.157
23	534.148,449 668.686,495	24	534.158,345 668.667,946	21.024
25	534.161,483 668.662,341	26	534.179,434 668.673,899	21.35

Punct început	X / Y	Punct sfârșit	X / Y	Lungime segment (** (m))
4	534.174,017 668.677,243	5	534.169,702 668.675,006	4.86
6	534.165,239 668.683,393	7	534.169,024 668.685,348	4.26
8	534.168,038 668.687,202	9	534.171,834 668.689,222	4.3
10	534.173,713 668.685,691	11	534.175,945 668.686,908	2.542
12	534.180,313 668.678,698	13	534.182,062 668.675,599	3.558
14	534.185,729 668.677,97	15	534.179,875 668.690,829	14.129
16	534.175,684 668.700,319	17	534.171,531 668.713,015	13.358
18	534.166,603 668.712,848	19	534.155,784 668.712,454	10.826
20	534.149,291 668.712,589	21	534.141,216 668.712,871	8.08
22	534.139,478 668.708,016	23	534.148,449 668.686,495	23.316
24	534.158,345 668.667,946	25	534.161,483 668.662,341	6.424
26	534.179,434 668.673,899	1	534.182,06 668.675,598	3.128

\*\* Lungimile segmentelor sunt determinate în planul de proiecție Stereo 70 și sunt rotunjite la 1 milimetru.

\*\*\* Distanța dintre puncte este formată din segmente cumulate ce sunt mai mici decât valoarea 1 milimetru.





**DATE DESPRE IMOBILUL NR. 3123**

Oficiul de Cadastru și Publicitate Imobiliară SUCEAVA  
Biroul de Cadastru și Publicitate Imobiliară Campulung Moldovenesc

**A. Partea I. Descrierea imobilului**

TEREN Intravilan

Adresa: Loc. Pojorâta, Jud. Suceava, Loc numit PUTNA

Nr. Crt	Nr cadastral Nr. topografic	Suprafața* (mp)	Observații / Referințe
A1	31706	120	Sector cadastral:47 Teren neimprejmuit; Constructia C1 inscrisa in CF ; Provenit din CF 31706, nr. top. 567

**B. Partea II. Proprietari și acte**

Inscrieri privitoare la dreptul de proprietate și alte drepturi reale		Referințe
<b>185 / 03/03/1977</b>		
Act Administrativ nr. Certificat nr. 149, din 21/02/1977 emis de -;		
B1	Intabulare, drept de PROPRIETATE, dobandit prin Conventie, cota actuala 1/1 1) STATUL ROMÂN, CIF:9999999999999, LIPSĂ CUI/CIF	A1

**C. Partea III. SARCINI .**

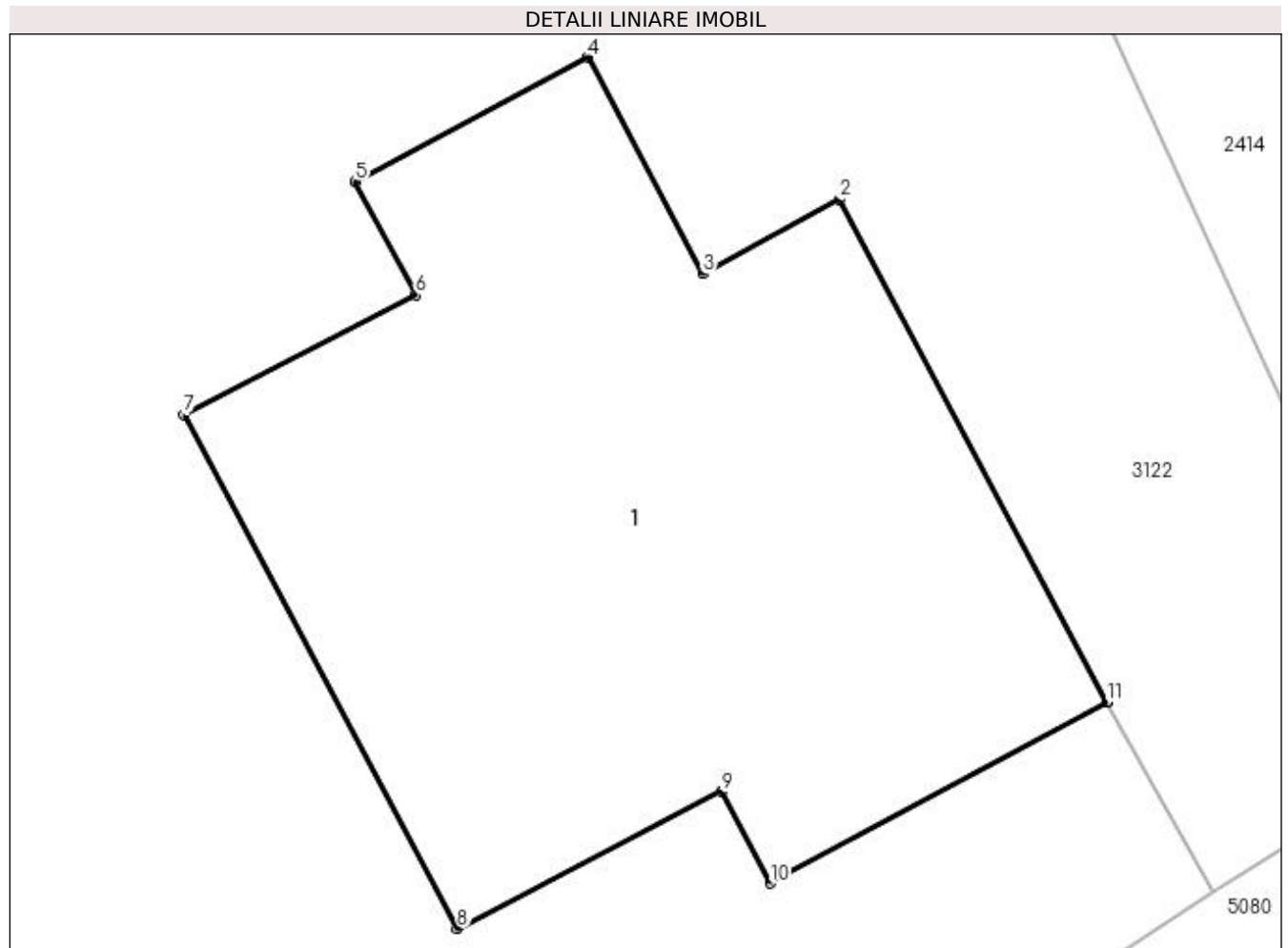
Inscrieri privind dezmembramintele dreptului de proprietate, drepturi reale de garanție și sarcini	Referințe
NU SUNT	

## Anexa Nr. 1 La Partea I

## Teren

Nr cadastral	Suprafața (mp)*	Observații / Referințe
31706	120	Provenit din CF 31706, nr. topo. 567

\* Suprafața este determinată în planul de proiecție Stereo 70.



## Date referitoare la teren

Crt	Categorie folosință	Intravilan	Suprafața (mp)	Tarla	Parcelă	Nr. topo	Observații / Referințe
1	curți constructii	DA	120	-	-	-	

## Lungime Segmente

1) Valorile lungimilor segmentelor sunt obținute din proiecție în plan.

Punct început	X / Y	Punct sfârșit	X / Y	Lungime segment (** (m)
1	534.180,313 668.678,698	2	534.175,945 668.686,908	9.3
2	534.175,945 668.686,908	3	534.173,713 668.685,691	2.542
3	534.173,713 668.685,691	4	534.171,834 668.689,222	4.0
4	534.171,834 668.689,222	5	534.168,038 668.687,202	4.3
5	534.168,038 668.687,202	6	534.169,024 668.685,348	2.1

Punct început	X / Y	Punct sfârșit	X / Y	Lungime segment (** (m)
6	534.169,024 668.685,348	7	534.165,239 668.683,393	4.26
7	534.165,239 668.683,393	8	534.169,702 668.675,006	9.501
8	534.169,702 668.675,006	9	534.174,017 668.677,243	4.86
9	534.174,017 668.677,243	10	534.174,815 668.675,743	1.699
10	534.174,815 668.675,743	11	534.180,311 668.678,697	6.24
11	534.180,311 668.678,697	1	534.180,313 668.678,698	0.002

\*\* Lungimile segmentelor sunt determinate în planul de proiecție Stereo 70 și sunt rotunjite la 1 milimetru.

\*\*\* Distanța dintre puncte este formată din segmente cumulate ce sunt mai mici decât valoarea 1 milimetru.



**DATE DESPRE IMOBILUL NR. 3124**

Oficiul de Cadastru și Publicitate Imobiliară SUCEAVA  
Biroul de Cadastru și Publicitate Imobiliară Campulung Moldovenesc

**A. Partea I. Descrierea imobilului**

TEREN Intravilan

Adresa: Loc. Pojorâta, Calea Bucovinei, Nr. 214, Jud. Suceava

Nr. Crt	Nr cadastral Nr. topografic	Suprafața* (mp)	Observații / Referințe
A1	30796	4.046	Sector cadastral:47 Teren imprejmuit; Provenit din CF 30796, nr. cad. 30796, CF 34061, nr. top. 411/4

**B. Partea II. Proprietari și acte**

Inscrieri privitoare la dreptul de proprietate și alte drepturi reale	Referințe
<b>9815 / 09/12/2010</b>	
Hotarare Judecatoreasca nr. Sentință Civilă nr. 993, din 25/06/2007 emis de Judecătoria Câmpulung Moldovenesc (hotarare judecatoreasca nr. SENTINTA CIVILA NR 873/15-05-2008 emis de JUDECATORIA CAMPULUNG; hotarare judecatoreasca nr. INCHEIERE /22-10-2009 emis de JUDECATORIA CAMPULUNG; act administrativ nr. CERTIFICAT FISCAL NR 2481/22-04-2010 emis de PRIMARIA POJORITA.);	
B1	Intabulare, drept de PROPRIETATE, dobandit prin Hotarare Judecatoreasca, cota actuala 1/1 1) CRASI CORNEL DEFUNCT:Da
	A1

**C. Partea III. SARCINI .**

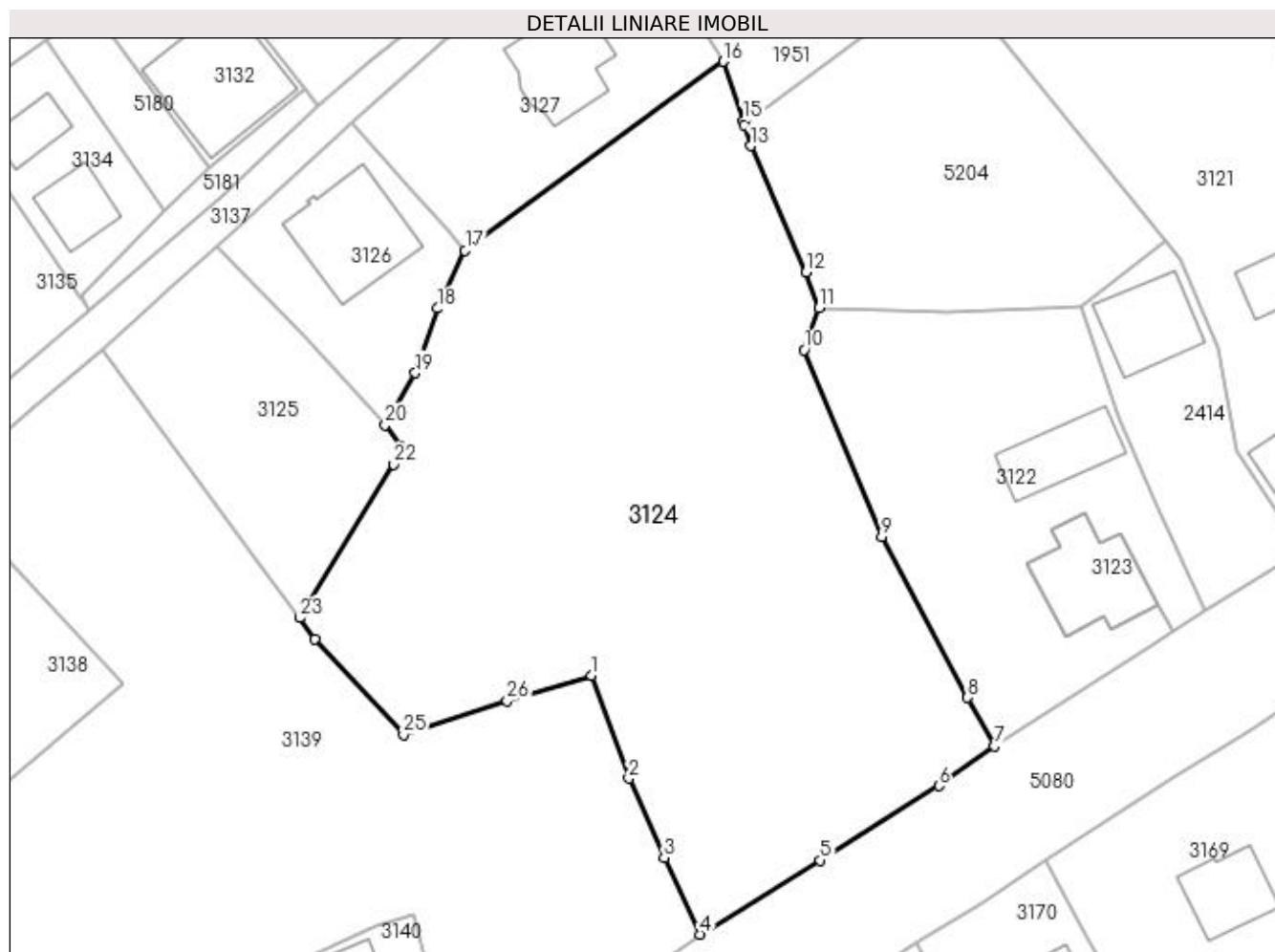
Inscrieri privind dezmembramintele dreptului de proprietate, drepturi reale de garanție și sarcini	Referințe
NU SUNT	

## Anexa Nr. 1 La Partea I

## Teren

Nr cadastral	Suprafața (mp)*	Observații / Referințe
30796	4.046	Provenit din CF 30796, nr. cad. 30796, CF 34061, nr. topo. 411/4

\* Suprafața este determinată în planul de proiecție Stereo 70.



## Date referitoare la teren

Crt	Categorie folosință	Intra vilan	Suprafața (mp)	Tarla	Parcelă	Nr. topo	Observații / Referințe
1	faneata	DA	4.046	-	-	-	

## Lungime Segmente

1) Valorile lungimilor segmentelor sunt obținute din proiecție în plan.

Punct început	X / Y	Punct sfârșit	X / Y	Lungime segment (** (m)
1	534.114,995 668.670,487	2	534.119,272 668.658,639	12.596
3	534.123,357 668.649,477	4	534.127,447 668.640,652	9.727
5	534.141,364 668.649,189	6	534.155,043 668.657,775	16.15
7	534.161,483 668.662,341	8	534.158,345 668.667,946	6.424
9	534.148,449 668.686,495	10	534.139,478 668.708,016	23.316

Punct început	X / Y	Punct sfârșit	X / Y	Lungime segment (** (m)
2	534.119,272 668.658,639	3	534.123,357 668.649,477	10.031
4	534.127,447 668.640,652	5	534.141,364 668.649,189	16.327
6	534.155,043 668.657,775	7	534.161,483 668.662,341	7.894
8	534.158,345 668.667,946	9	534.148,449 668.686,495	21.024
10	534.139,478 668.708,016	11	534.141,216 668.712,871	5.157

Punct început	X / Y	Punct sfârșit	X / Y	Lungime segment (** (m)
11	534.141,216 668.712,871	12	534.139,738 668.716,975	4.362
13	534.133,35 668.731,537	14	534.132,633 668.733,917	2.486
15	534.132,484 668.734,41	16	534.130,182 668.741,287	7.252
17	534.100,39 668.719,504	18	534.097,236 668.712,823	7.388
19	534.094,661 668.705,385	20	534.091,191 668.699,404	6.915
21	534.092,931 668.697,027	22	534.092,131 668.694,851	2.318
23	534.081,291 668.677,132	24	534.083,091 668.674,686	3.037
25	534.093,275 668.663,665	26	534.105,231 668.667,593	12.585

Punct început	X / Y	Punct sfârșit	X / Y	Lungime segment (** (m)
12	534.139,738 668.716,975	13	534.133,35 668.731,537	15.902
14	534.132,633 668.733,917	15	534.132,484 668.734,41	0.515
16	534.130,182 668.741,287	17	534.100,39 668.719,504	36.906
18	534.097,236 668.712,823	19	534.094,661 668.705,385	7.871
20	534.091,191 668.699,404	21	534.092,931 668.697,027	2.946
22	534.092,131 668.694,851	23	534.081,291 668.677,132	20.772
24	534.083,091 668.674,686	25	534.093,275 668.663,665	15.006
26	534.105,231 668.667,593	1	534.114,995 668.670,487	10.184

\*\* Lungimile segmentelor sunt determinate în planul de proiecție Stereo 70 și sunt rotunjite la 1 milimetru.

\*\*\* Distanța dintre puncte este formată din segmente cumulate ce sunt mai mici decât valoarea 1 milimetru.





**DATE DESPRE IMOBILUL NR. 3125**

Oficiul de Cadastru și Publicitate Imobiliară SUCEAVA  
Biroul de Cadastru și Publicitate Imobiliară Campulung Moldovenesc

**A. Partea I. Descrierea imobilului**

TEREN Intravilan

Adresa: Loc. Pojorâta, Jud. Suceava, Loc numit PUTNA

Nr. Crt	Nr cadastral Nr. topografic	Suprafața* (mp)	Observații / Referințe
A1	30797	695	Sector cadastral:47 Teren neimprejmuit; Provenit din CF 30797, nr. cad. 30797

**B. Partea II. Proprietari și acte**

Inscrieri privitoare la dreptul de proprietate și alte drepturi reale		Referințe
<b>9816 / 09/12/2010</b>		
Act Notarial nr. 1516, din 08/12/2010 emis de BNP TARAN LILIANA;		
B1	Intabulare, drept de PROPRIETATE, dobandit prin Conventie, cota actuala 1/1 1) COTELBAN DĂNUȚ 2) COTELBAN MIRELA	A1

**C. Partea III. SARCINI .**

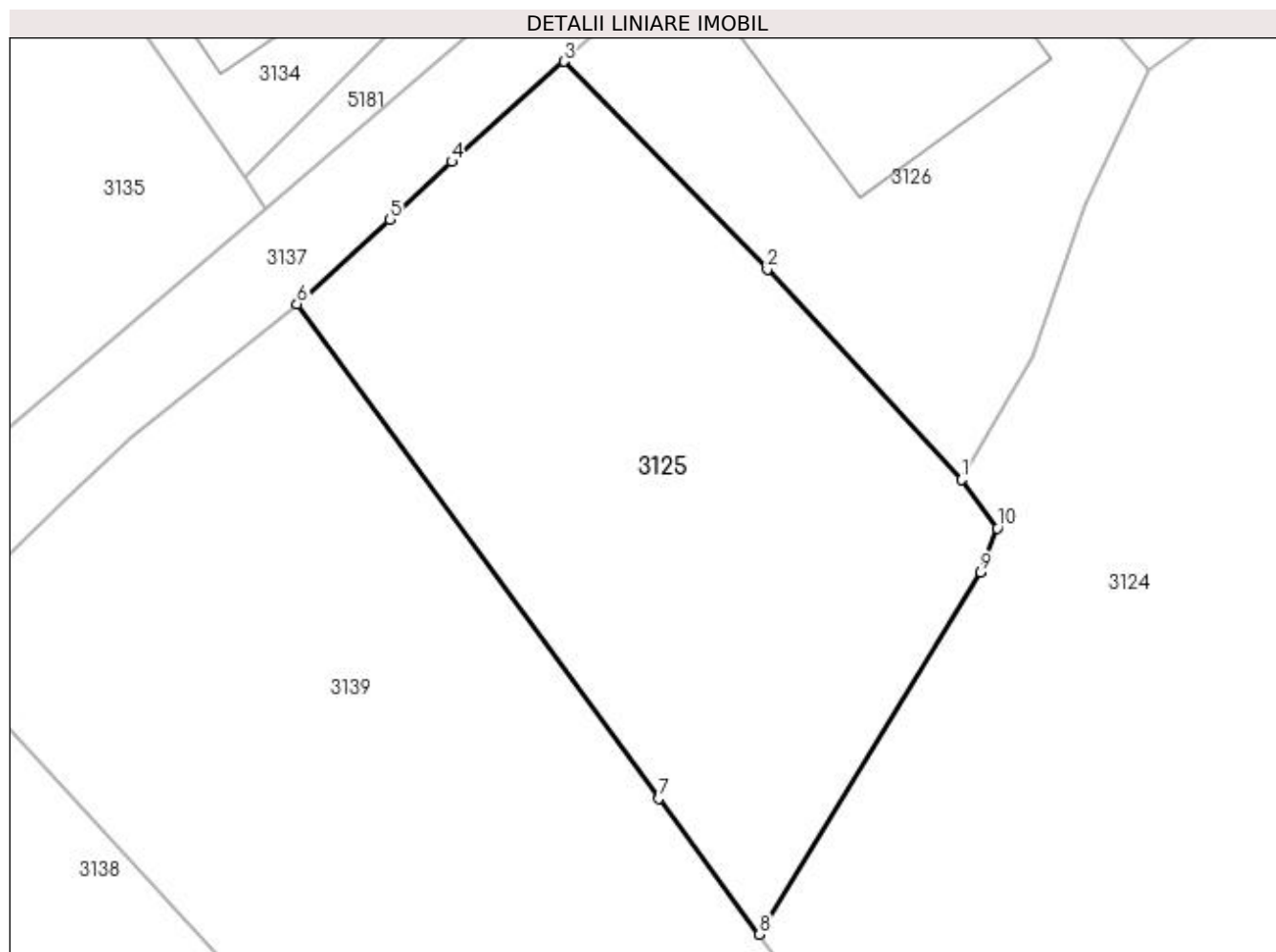
Inscrieri privind dezmembramintele dreptului de proprietate, drepturi reale de garanție și sarcini	Referințe
NU SUNT	

## Anexa Nr. 1 La Partea I

## Teren

Nr cadastral	Suprafața (mp)*	Observații / Referințe
30797	695	Provenit din CF 30797, nr. cad. 30797

\* Suprafața este determinată în planul de proiecție Stereo 70.



## Date referitoare la teren

Crt	Categorie folosință	Intra vilan	Suprafața (mp)	Tarla	Parcelă	Nr. topo	Observații / Referințe
1	faneata	DA	695	-	-	-	

## Lungime Segmente

1) Valorile lungimilor segmentelor sunt obținute din proiecție în plan.

Punct început	X / Y	Punct sfârșit	X / Y	Lungime segment (** (m)
1	534.091,191 668.699,404	2	534.081,664 668.709,698	14.026
2	534.081,664 668.709,698	3	534.071,69 668.719,884	14.256
3	534.071,69 668.719,884	4	534.066,205 668.714,972	7.363
4	534.066,205 668.714,972	5	534.063,171 668.712,151	4.143
5	534.063,171 668.712,151	6	534.058,625 668.708,002	6.155

Punct început	X / Y	Punct sfârșit	X / Y	Lungime segment (** (m)
6	534.058,625 668.708,002	7	534.076,339 668.683,778	30.01
7	534.076,339 668.683,778	8	534.081,291 668.677,132	8.288
8	534.081,291 668.677,132	9	534.092,131 668.694,851	20.772
9	534.092,131 668.694,851	10	534.092,931 668.697,027	2.318
10	534.092,931 668.697,027	1	534.091,191 668.699,404	2.946

\*\* Lungimile segmentelor sunt determinate în planul de proiecție Stereo 70 și sunt rotunjite la 1 milimetru.

\*\*\* Distanța dintre puncte este formată din segmente cumulate ce sunt mai mici decât valoarea 1 milimetru.



**DATE DESPRE IMOBILUL NR. 3126**

Oficiul de Cadastru și Publicitate Imobiliară SUCEAVA  
Biroul de Cadastru și Publicitate Imobiliară Campulung Moldovenesc

**A. Partea I. Descrierea imobilului**

TEREN Intravilan

Adresa: Loc. Pojorâta, Str Bradului, Nr. 2, Jud. Suceava

Nr. Crt	Nr cadastral Nr. topografic	Suprafața* (mp)	Observații / Referințe
A1	34247	500	Sector cadastral:47 Teren neimprejmuit; Provenit din CF 34247, nr. cad. 34247

**Construcții**

Crt	Nr cadastral Nr. topografic	Adresa	Observații / Referințe
A1.1		Loc. Pojorâta, Str Bradului, Nr. 2, Jud. Suceava	Nr. niveluri:4; S. construita la sol:136 mp; S. construita desfasurata:544 mp; Casă de locuit, D+P+E+M

**B. Partea II. Proprietari și acte**

Inscrieri privitoare la dreptul de proprietate și alte drepturi reale		Referințe
<b>165 / 27/05/1938</b>		
Act Normativ nr. Hotărâre nr. 3/23 de impropietarire, din 17/02/1923 emis de -;		
B1	Intabulare, drept de PROPRIETATE, dobandit prin Constituire, cota actuala 1/1 1) COMUNA POJORÂTA, CIF:4441425	A1
<b>19580 / 07/12/2018</b>		
Act Administrativ nr. 7047, din 04/12/2018 emis de Primăria Comunei Pojorâta (act administrativ nr 5678 din 04.12.2018, emis de Primaria com. Pojorata);		
B2	Intabulare, drept de PROPRIETATE asupra constructiei C1, nefinalizata , realizata in proportie de 50%, dobandit prin Constituire, cota actuala 1/1 1) COTELBAN MIRELA 2) COTELBAN DĂNUȚ	A1.1

**C. Partea III. SARCINI**

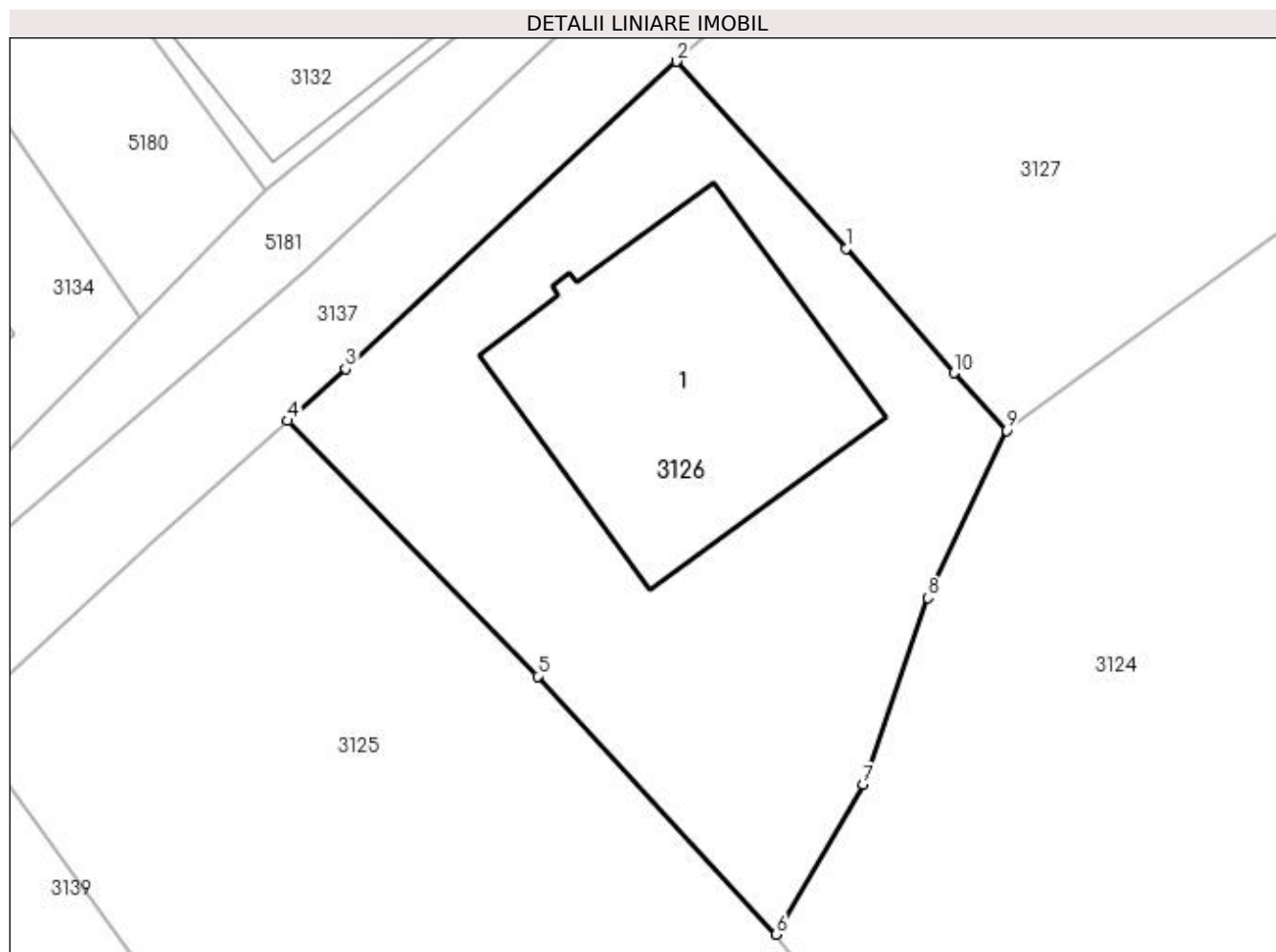
Inscrieri privind dezmembramintele dreptului de proprietate, drepturi reale de garanție și sarcini		Referințe
<b>1724 / 29/09/2004</b>		
Act Administrativ nr. HOTARARE nr. 31, din 16/04/2004 emis de Consiliul local al comunei Pojorata;		
C1	Intabulare, drept de FOLOSINTA pe durata existentei constr. 1) COTELBAN DĂNUȚ	A1

## Anexa Nr. 1 La Partea I

## Teren

Nr cadastral	Suprafața (mp)*	Observații / Referințe
34247	500	Provenit din CF 34247, nr. cad. 34247

\* Suprafața este determinată în planul de proiecție Stereo 70.



## Date referitoare la teren

Crt	Categorie folosință	Intra vilan	Suprafața (mp)	Tarla	Parcelă	Nr. topo	Observații / Referințe
1	curți constructii	DA	500	-	-	-	

## Date referitoare la construcții

Crt	Număr	Destinație construcție	Supraf. (mp)	Situație juridică	Observații / Referințe
A1.1		construcții de locuințe	136	Cu acte	Nr. niveluri:4; S. construita la sol:136 mp; S. construita desfasurata:544 mp; Casă de locuit, D+P+E+M

## Lungime Segmente

1) Valorile lungimilor segmentelor sunt obținute din proiecție în plan.

Punct început	X / Y	Punct sfârșit	X / Y	Lungime segment (** (m)
1	534.093,977 668.726,764	2	534.087,223 668.734,218	10.059
2	534.087,223 668.734,218	3	534.074,011 668.721,962	18.021
3	534.074,011 668.721,962	4	534.071,69 668.719,884	3.115

Punct început	X / Y	Punct sfârșit	X / Y	Lungime segment (** (m)
4	534.071,69 668.719,884	5	534.081,664 668.709,698	14.256
5	534.081,664 668.709,698	6	534.091,191 668.699,404	14.026
6	534.091,191 668.699,404	7	534.094,661 668.705,385	6.915
7	534.094,661 668.705,385	8	534.097,236 668.712,823	7.871
8	534.097,236 668.712,823	9	534.100,39 668.719,504	7.388
9	534.100,39 668.719,504	10	534.098,294 668.721,8	3.109
10	534.098,294 668.721,8	1	534.093,977 668.726,764	6.579

\*\* Lungimile segmentelor sunt determinate în planul de proiecție Stereo 70 și sunt rotunjite la 1 milimetru.

\*\*\* Distanța dintre puncte este formată din segmente cumulate ce sunt mai mici decât valoarea 1 milimetru.





**DATE DESPRE IMOBILUL NR. 3127**

Oficiul de Cadastru și Publicitate Imobiliară SUCEAVA  
Biroul de Cadastru și Publicitate Imobiliară Campulung Moldovenesc

**A. Partea I. Descrierea imobilului**

TEREN Intravilan

Adresa: Loc. Pojorâta, Str Bradului, Nr. 4, Jud. Suceava

Nr. Crt	Nr cadastral Nr. topografic	Suprafața* (mp)	Observații / Referințe
A1	35763	813	Sector cadastral:47 Teren imprejmuit; Provenit din CF 35763, nr. top. 420/38

**Construcții**

Crt	Nr cadastral Nr. topografic	Adresa	Observații / Referințe
A1.1		Loc. Pojorâta, Str Bradului, Nr. 4, Jud. Suceava	Nr. niveluri:2; S. construita la sol:107 mp; S. construita desfasurata:214 mp; Casă de locuit, P+E
A1.2		Loc. Pojorâta, Str Bradului, Nr. 4, Jud. Suceava	Nr. niveluri:1; S. construita la sol:29 mp; S. construita desfasurata:29 mp; Anexă, P

**B. Partea II. Proprietari și acte**

Inscrieri privitoare la dreptul de proprietate și alte drepturi reale		Referințe
<b>165 / 27/05/1938</b>		
Act Normativ nr. Hotărâre nr. 3/23, din 17/02/1923 emis de -;		
B1	Intabulare, drept de PROPRIETATE, dobândit prin Lege, cota actuala 1/1 1) COMUNA POJORÂTA, CIF:4441425	A1
<b>3127 / 08/12/2022</b>		
Act Administrativ nr. Adeverință nr. 1700, din 02/11/2022 emis de Primăria Comunei Pojorâta;		
B2	Intabulare, drept de PROPRIETATE, dobândit prin Lege, cota actuala 1/1 1) VRABIE ILIE 2) VRABIE ELISABETA	A1.1, A1.2

**C. Partea III. SARCINI**

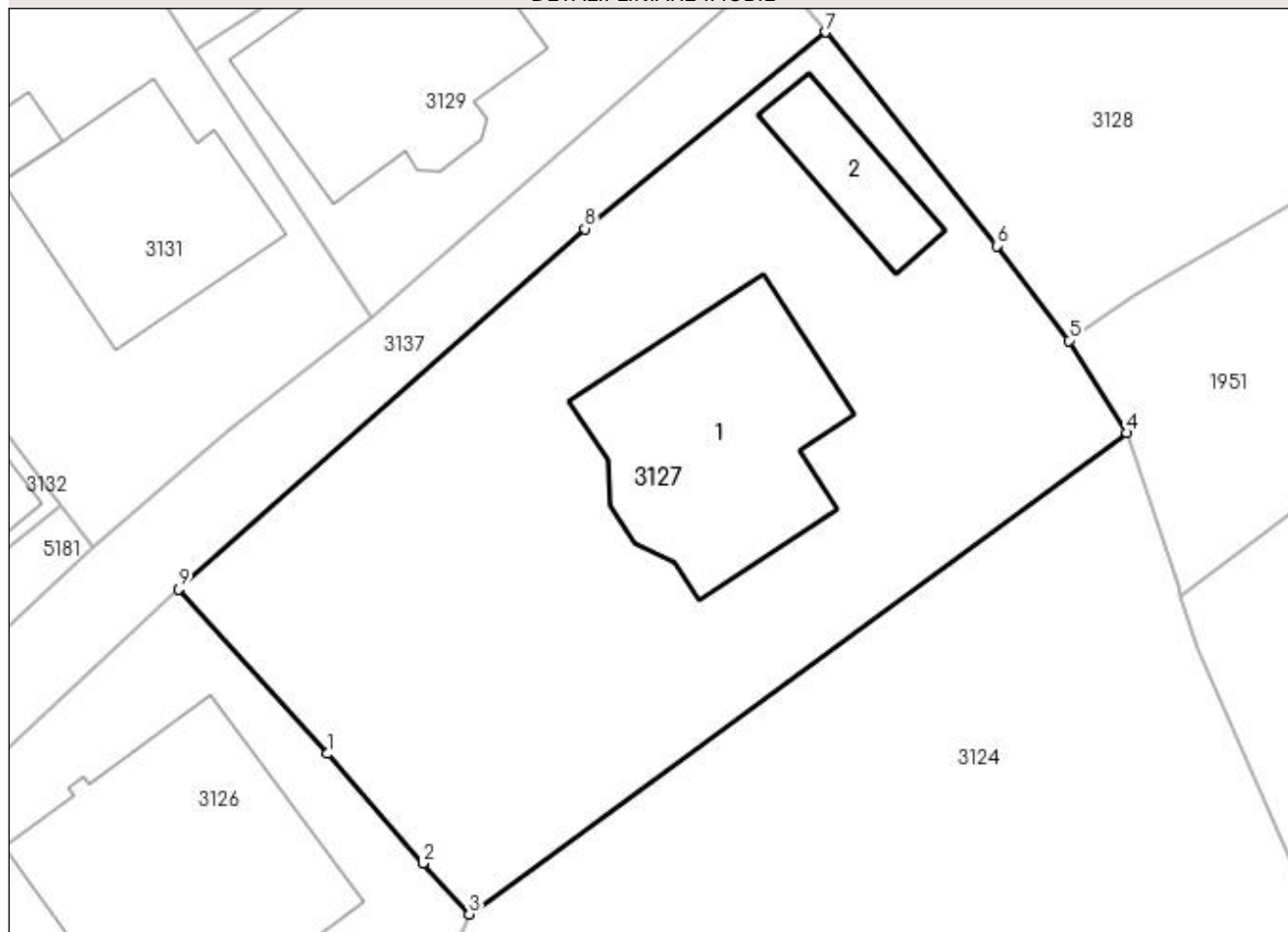
Inscrieri privind dezmembramintele dreptului de proprietate, drepturi reale de garanție și sarcini		Referințe
<b>1586 / 15/09/2004</b>		
Act Administrativ nr. 30, din 16/04/2004 emis de Consiliul local al comunei Pojorâta;		
C1	Intabulare, drept de FOLOSINTA 1) VRABIE ILIE 2) VRABIE ELISABETA	A1

**Anexa Nr. 1 La Partea I****Teren**

Nr cadastral	Suprafața (mp)*	Observații / Referințe
35763	813	Provenit din CF 35763, nr. top. 420/38

\* Suprafața este determinată în planul de proiecție Stereo 70.

## DETALII LINIARE IMOBIL

**Date referitoare la teren**

Crt	Categorie folosință	Intra vilan	Suprafața (mp)	Tarla	Parcelă	Nr. topo	Observații / Referințe
1	curți constructii	DA	478	-	-	-	
2	faneata	DA	335	-	-	-	

**Date referitoare la construcții**

Crt	Număr	Destinație construcție	Supraf. (mp)	Situație juridică	Observații / Referințe
A1.1		construcții de locuințe	107	Cu acte	Nr. niveluri:2; S. construita la sol:107 mp; S. construita desfasurata:214 mp; Casă de locuit, P+E
A1.2		construcții anexa	29	Cu acte	Nr. niveluri:1; S. construita la sol:29 mp; S. construita desfasurata:29 mp; Anexă, P

**Lungime Segmente**

1) Valorile lungimilor segmentelor sunt obținute din proiecție în plan.

Punct început	X / Y	Punct sfârșit	X / Y	Lungime segment (** (m)
1	534.093,977 668.726,764	2	534.098,294 668.721,8	6.579
2	534.098,294 668.721,8	3	534.100,39 668.719,504	3.109

Punct început	X / Y	Punct sfârșit	X / Y	Lungime segment (** (m)
3	534.100,39 668.719,504	4	534.130,182 668.741,287	36.906
4	534.130,182 668.741,287	5	534.127,559 668.745,466	4.934
5	534.127,559 668.745,466	6	534.124,276 668.749,753	5.4
6	534.124,276 668.749,753	7	534.116,529 668.759,421	12.389
7	534.116,529 668.759,421	8	534.105,622 668.750,523	14.076
8	534.105,622 668.750,523	9	534.087,223 668.734,218	24.584
9	534.087,223 668.734,218	1	534.093,977 668.726,764	10.059

\*\* Lungimile segmentelor sunt determinate în planul de proiecție Stereo 70 și sunt rotunjite la 1 milimetru.

\*\*\* Distanța dintre puncte este formată din segmente cumulate ce sunt mai mici decât valoarea 1 milimetru.



**DATE DESPRE IMOBILUL NR. 3128**

Oficiul de Cadastru și Publicitate Imobiliară SUCEAVA  
Biroul de Cadastru și Publicitate Imobiliară Campulung Moldovenesc

**A. Partea I. Descrierea imobilului**

TEREN Intravilan

Adresa: Loc. Pojorâta, Jud. Suceava, Loc numit PUTNA

Nr. Crt	Nr cadastral Nr. topografic	Suprafața* (mp)	Observații / Referințe
A1	30871	589	Sector cadastral:47 Teren neimprejmuit; CF 30871, parte din nr. top. 420/12

**B. Partea II. Proprietari și acte**

Inscrieri privitoare la dreptul de proprietate și alte drepturi reale	Referințe
<b>3128 / 08/12/2022</b>	
Act Normativ nr. Hotărâre nr. 1.357, din 27/12/2001 emis de Guvernul României (Anexa nr. 70 - Inventarul bunurilor care aparțin domeniului privat al comunei Pojorâta, pozitia nr.61; Adeverința nr. 1537 din 24.10.2022 emis de Primăria Comunei Pojorâta);	
B1	A1
Intabulare, drept de PROPRIETATE, dobândit prin Lege, cota actuala 1/1 1) COMUNA POJORÂTA - DOMENIUL PRIVAT, CIF:4441425	

**C. Partea III. SARCINI .**

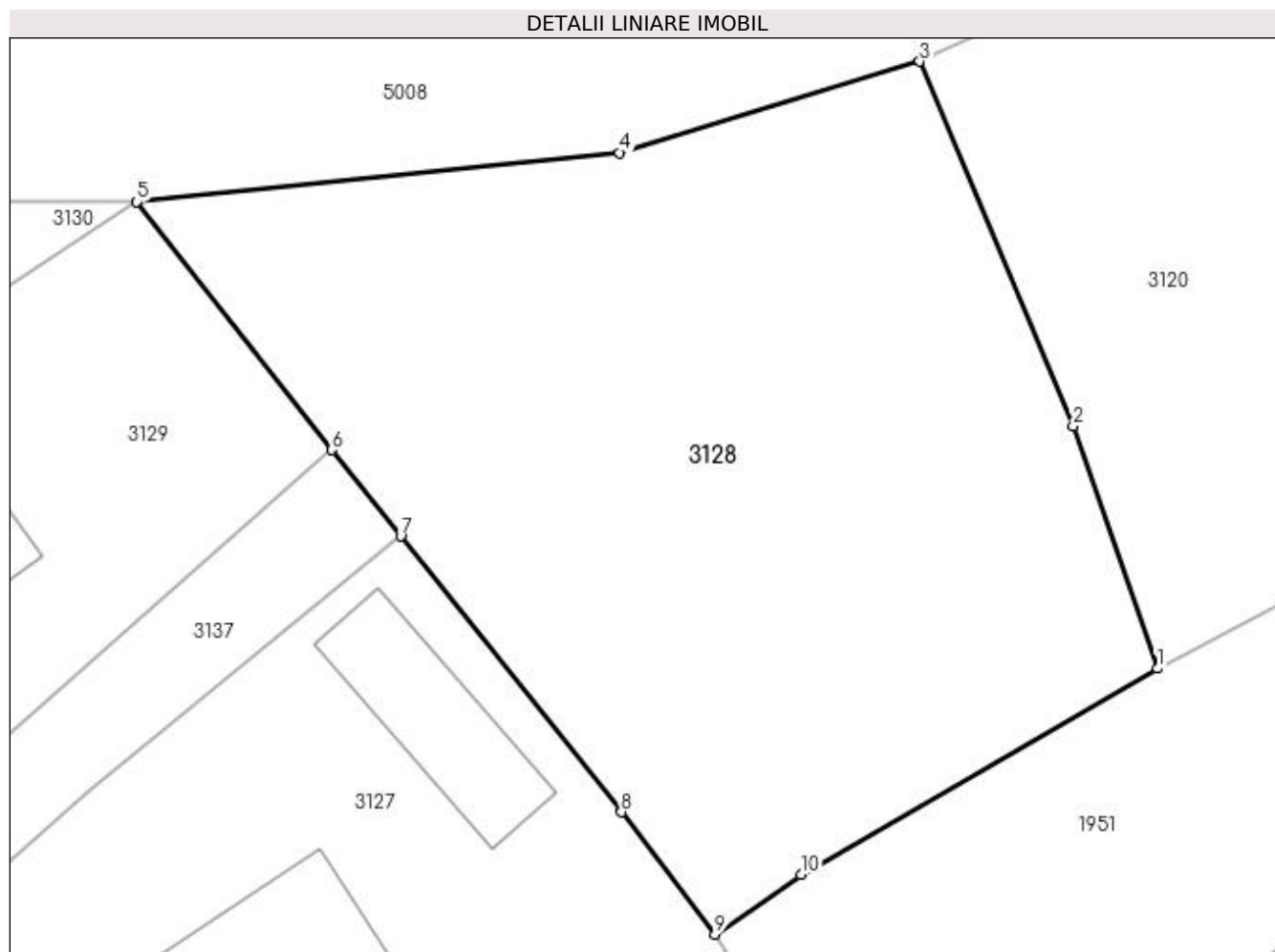
Inscrieri privind dezmembramintele dreptului de proprietate, drepturi reale de garanție și sarcini	Referințe
NU SUNT	

## Anexa Nr. 1 La Partea I

## Teren

Nr cadastral	Suprafața (mp)*	Observații / Referințe
30871	589	CF 30871, parte din nr. top. 420/12

\* Suprafața este determinată în planul de proiecție Stereo 70.



## Date referitoare la teren

Crt	Categorie folosință	Intra vilan	Suprafața (mp)	Tarla	Parcelă	Nr. topo	Observații / Referințe
1	faneata	DA	589	-	-	-	

## Lungime Segmente

1) Valorile lungimilor segmentelor sunt obținute din proiecție în plan.

Punct început	X / Y	Punct sfârșit	X / Y	Lungime segment (** (m)
1	534.143,062 668.754,784	2	534.140,11 668.763,286	9.0
2	534.140,11 668.763,286	3	534.134,73 668.776,054	13.855
3	534.134,73 668.776,054	4	534.124,206 668.772,858	10.999
4	534.124,206 668.772,858	5	534.107,283 668.771,138	17.01
5	534.107,283 668.771,138	6	534.114,121 668.762,44	11.064

Punct început	X / Y	Punct sfârșit	X / Y	Lungime segment (** (m)
6	534.114,121 668.762,44	7	534.116,529 668.759,421	3.862
7	534.116,529 668.759,421	8	534.124,276 668.749,753	12.389
8	534.124,276 668.749,753	9	534.127,559 668.745,466	5.4
9	534.127,559 668.745,466	10	534.130,567 668.747,568	3.67
10	534.130,567 668.747,568	1	534.143,062 668.754,784	14.429

\*\* Lungimile segmentelor sunt determinate în planul de proiecție Stereo 70 și sunt rotunjite la 1 milimetru.

\*\*\* Distanța dintre puncte este formată din segmente cumulate ce sunt mai mici decât valoarea 1 milimetru.





**DATE DESPRE IMOBILUL NR. 3129**

Oficiul de Cadastru și Publicitate Imobiliară SUCEAVA  
Biroul de Cadastru și Publicitate Imobiliară Campulung Moldovenesc

**A. Partea I. Descrierea imobilului**

TEREN Intravilan

Adresa: Loc. Pojorâta, Str Bradului, Nr. 6, Jud. Suceava

Nr. Crt	Nr cadastral Nr. topografic	Suprafața* (mp)	Observații / Referințe
A1	35776	300	Sector cadastral:47 Teren neimprejmuit; Provenit din CF 35776, nr. top. 420/45

**Construcții**

Crt	Nr cadastral Nr. topografic	Adresa	Observații / Referințe
A1.1		Loc. Pojorâta, Str Bradului, Nr. 6, Jud. Suceava	Nr. niveluri:1; S. construita la sol:102 mp; S. construita desfasurata:102 mp; Casă de locuit, P

**B. Partea II. Proprietari și acte**

Inscrieri privitoare la dreptul de proprietate și alte drepturi reale		Referințe
<b>165 / 27/05/1938</b>		
Act Normativ nr. Hotărâre nr. 3/23, din 17/02/1923 emis de -;		
B1	Intabulare, drept de PROPRIETATE, dobandit prin Lege, cota actuala 1/1 1) COMUNA POJORÂTA, CIF:4441425	A1
<b>3129 / 08/12/2022</b>		
Act Administrativ nr. Adeverință nr. 1700, din 02/11/2022 emis de Primăria Comunei Pojorâta;		
B2	Intabulare, drept de PROPRIETATE, dobandit prin Lege, cota actuala 1/1 1) STRĂJERIU VALENTIN	A1.1

**C. Partea III. SARCINI**

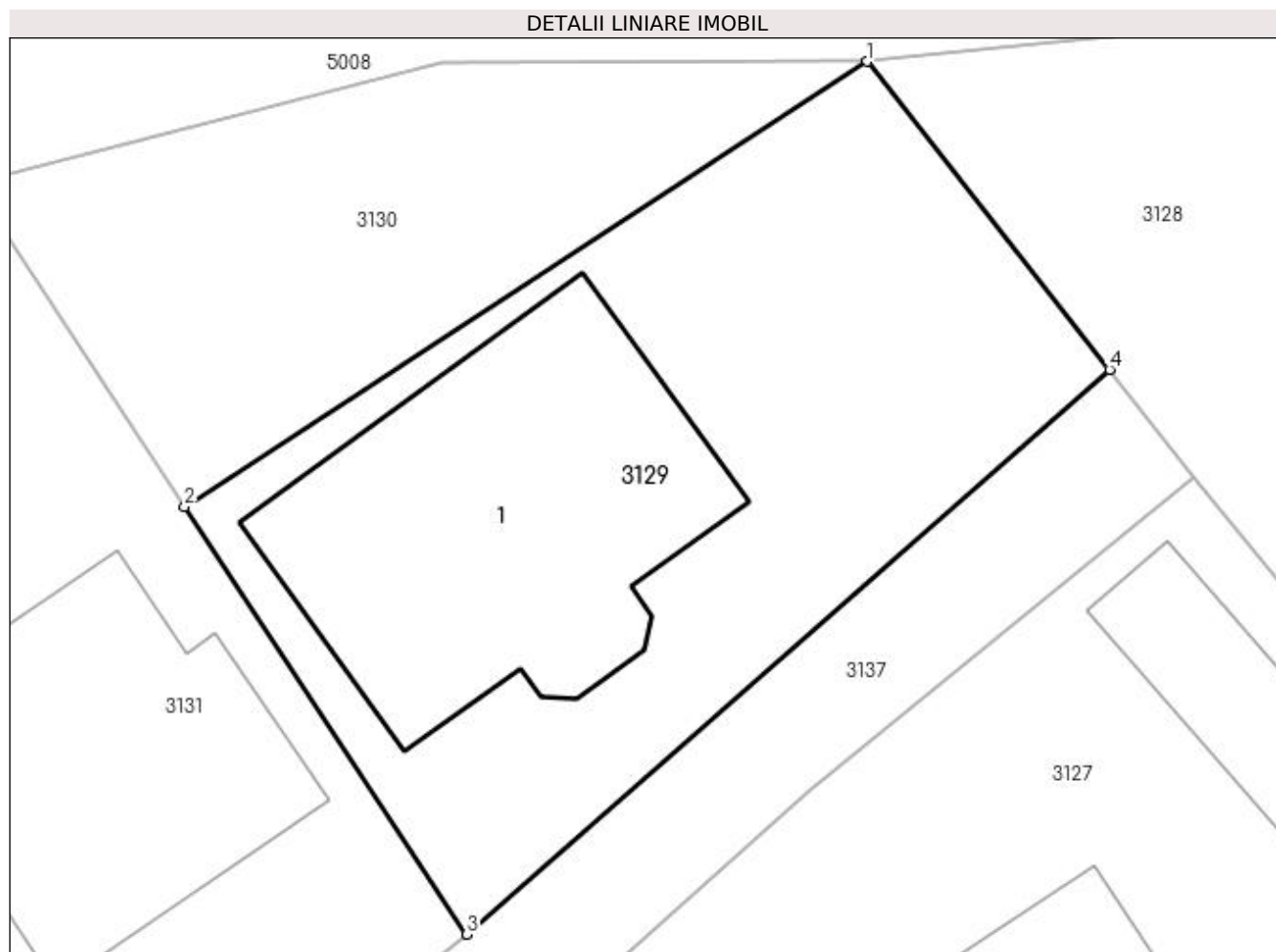
Inscrieri privind dezmembramintele dreptului de proprietate, drepturi reale de garanție și sarcini		Referințe
<b>3213 / 22/11/2006</b>		
Act Administrativ nr. Hotărâre nr. 40, din 13/06/2006 emis de Consiliul Local al Comunei Pojorâta;		
C1	Intabulare, drept de FOLOSINTA 1) STRĂJERIU VALENTIN, LIPSĂ CNP	A1

## Anexa Nr. 1 La Partea I

## Teren

Nr cadastral	Suprafața (mp)*	Observații / Referințe
35776	300	Provenit din CF 35776, nr. top. 420/45

\* Suprafața este determinată în planul de proiecție Stereo 70.



## Date referitoare la teren

Crt	Categorie folosință	Intra vilan	Suprafața (mp)	Tarla	Parcelă	Nr. topo	Observații / Referințe
1	curți constructii	DA	300	-	-	-	

## Date referitoare la construcții

Crt	Număr	Destinație construcție	Supraf. (mp)	Situație juridică	Observații / Referințe
A1.1		construcții de locuințe	102	Cu acte	Nr. niveluri:1; S. construita la sol:102 mp; S. construita desfasurata:102 mp; Casă de locuit, P

## Lungime Segmente

1) Valorile lungimilor segmentelor sunt obținute din proiecție în plan.

Punct început	X / Y	Punct sfârșit	X / Y	Lungime segment (** (m)
1	534.107,283 668.771,138	2	534.088,004 668.758,568	23.015
2	534.088,004 668.758,568	3	534.095,974 668.746,492	14.469
3	534.095,974 668.746,492	4	534.114,121 668.762,44	24.159

Punct început	X / Y	Punct sfârșit	X / Y	Lungime segment (** (m)
4	534.114,121 668.762,44	1	534.107,283 668.771,138	11.064

\*\* Lungimile segmentelor sunt determinate în planul de proiecție Stereo 70 și sunt rotunjite la 1 milimetru.

\*\*\* Distanța dintre puncte este formată din segmente cumulate ce sunt mai mici decât valoarea 1 milimetru.



**DATE DESPRE IMOBILUL NR. 3130**

Oficiul de Cadastru și Publicitate Imobiliară SUCEAVA  
Biroul de Cadastru și Publicitate Imobiliară Campulung Moldovenesc

**A. Partea I. Descrierea imobilului**

TEREN Intravilan

Adresa: Loc. Pojorâta, Jud. Suceava, Loc numit PUTNA

Nr. Crt	Nr cadastral Nr. topografic	Suprafața* (mp)	Observații / Referințe
A1		146	Sector cadastral:47 Teren neimprejmuit;

**B. Partea II. Proprietari și acte**

Inscrieri privitoare la dreptul de proprietate și alte drepturi reale	Referințe
<b>3130 / 08/12/2022</b>	
Act Normativ nr. Lege nr. 7, din 13/03/1996 emis de Parlamentul României;	
B1	A1
Inscrierea provizorie, drept de PROPRIETATE, dobandit prin Lege, cota actuala 1/1 1) COMUNA POJORÂTA, CIF:4441425	

**C. Partea III. SARCINI .**

Inscrieri privind dezmembramintele dreptului de proprietate, drepturi reale de garanție și sarcini	Referințe
NU SUNT	

## Anexa Nr. 1 La Partea I

## Teren

Nr cadastral	Suprafața (mp)*	Observații / Referințe
	146	

\* Suprafața este determinată în planul de proiecție Stereo 70.

## DETALII LINIARE IMOBIL



## Date referitoare la teren

Crt	Categorie folosință	Intra vilan	Suprafața (mp)	Tarla	Parcelă	Nr. topo	Observații / Referințe
1	faneata	DA	146	-	-	-	

## Lungime Segmente

1) Valorile lungimilor segmentelor sunt obținute din proiecție în plan.

Punct început	X / Y	Punct sfârșit	X / Y	Lungime segment (** (m)
1	534.107,283 668.771,138	2	534.095,282 668.771,098	12.001
2	534.095,282 668.771,098	3	534.081,986 668.767,686	13.727
3	534.081,986 668.767,686	4	534.088,004 668.758,568	10.925
4	534.088,004 668.758,568	1	534.107,283 668.771,138	23.015

**\*\* Lungimile segmentelor sunt determinate în planul de proiecție Stereo 70 și sunt rotunjite la 1 milimetru.**

**\*\*\* Distanța dintre puncte este formată din segmente cumulate ce sunt mai mici decât valoarea 1 milimetru.**





**DATE DESPRE IMOBILUL NR. 3131**

Oficiul de Cadastru și Publicitate Imobiliară SUCEAVA  
Biroul de Cadastru și Publicitate Imobiliară Campulung Moldovenesc

**A. Partea I. Descrierea imobilului**

TEREN Intravilan

Adresa: Loc. Pojorâta, Str Bradului, Nr. 8, Jud. Suceava

Nr. Crt	Nr cadastral Nr. topografic	Suprafața* (mp)	Observații / Referințe
A1	31157	482	Sector cadastral:47 Teren imprejmuit; Provenit din CF 31157, nr. cad. 31157

**Construcții**

Crt	Nr cadastral Nr. topografic	Adresa	Observații / Referințe
A1.1		Loc. Pojorâta, Str Bradului, Nr. 8, Jud. Suceava	Nr. niveluri:2; S. construita la sol:82 mp; S. construita desfasurata:164 mp; Casă de locuit, P+E
A1.2		Loc. Pojorâta, Str Bradului, Nr. 8, Jud. Suceava	Nr. niveluri:1; S. construita la sol:9 mp; S. construita desfasurata:9 mp; Anexă, P

**B. Partea II. Proprietari și acte**

Inscrieri privitoare la dreptul de proprietate și alte drepturi reale		Referințe
<b>165 / 27/05/1938</b>		
Act Normativ nr. Hotărâre nr. 3/23, din 17/02/1923 emis de -;		
B1	Intabulare, drept de PROPRIETATE, dobandit prin Lege, cota actuala 1/1 1) COMUNA POJORÂTA - DOMENIUL PRIVAT, CIF:4441425	A1
<b>20790 / 12/12/2019</b>		
Act Administrativ nr. 97, din 09/12/2013 emis de Consiliul Popular Pojorâta;		
B2	se noteaza apartenenta imobilului de sub A 1 la DOMENIUL PRIVAT al Comunei Pojorata	A1
<b>3131 / 08/12/2022</b>		
Act Administrativ nr. Adeverință nr. 1700, din 02/11/2022 emis de Primăria Comunei Pojorâta;		
B3	Intabulare, drept de PROPRIETATE, dobandit prin Lege, cota actuala 1/1 1) PAVĂL MIHAELA	A1.1, A1.2

**C. Partea III. SARCINI**

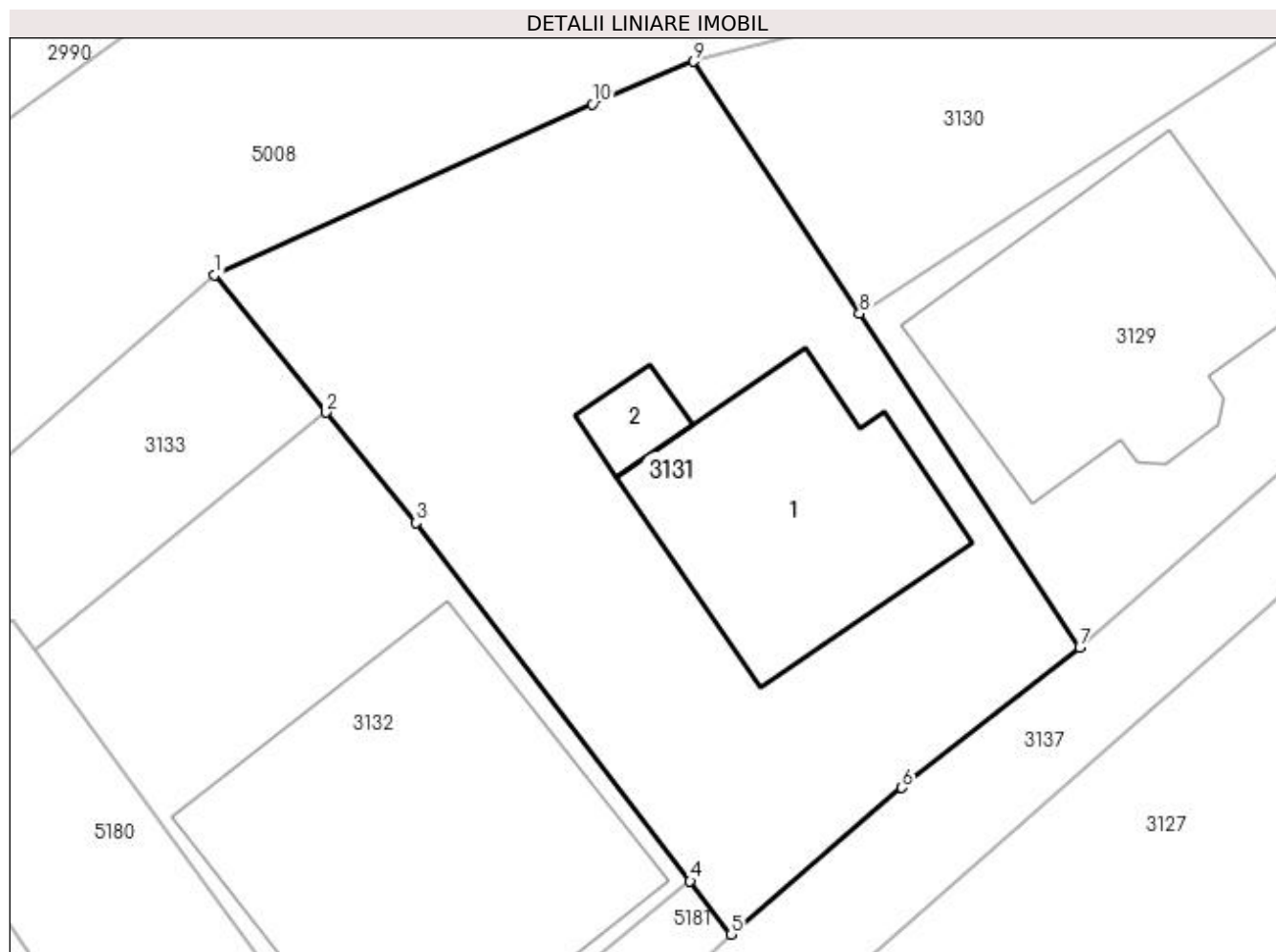
Inscrieri privind dezmembramintele dreptului de proprietate, drepturi reale de garanție și sarcini		Referințe
<b>20790 / 12/12/2019</b>		
Act Administrativ nr. Hotărârea nr. 98, din 07/10/2019 emis de Comuna Pojorâta;		
C1	Intabulare, drept de FOLOSINTA conform Legii nr. 15/2003 1) PAVĂL MIHAELA	A1

## Anexa Nr. 1 La Partea I

## Teren

Nr cadastral	Suprafața (mp)*	Observații / Referințe
31157	482	Provenit din CF 31157, nr. cad. 31157

\* Suprafața este determinată în planul de proiecție Stereo 70.



## Date referitoare la teren

Crt	Categorie folosință	Intra vilan	Suprafața (mp)	Tarla	Parcelă	Nr. topo	Observații / Referințe
1	curți constructii	DA	336	-	-	-	
2	faneata	DA	146	-	-	-	

## Date referitoare la construcții

Crt	Număr	Destinație construcție	Supraf. (mp)	Situație juridică	Observații / Referințe
A1.1		construcții de locuințe	82	Cu acte	Nr. niveluri:2; S. construita la sol:82 mp; S. construita desfasurata:164 mp; Casă de locuit, P+E
A1.2		construcții anexa	9	Cu acte	Nr. niveluri:1; S. construita la sol:9 mp; S. construita desfasurata:9 mp; Anexă, P

## Lungime Segmente

1) Valorile lungimilor segmentelor sunt obținute din proiecție în plan.

Punct început	X / Y	Punct sfârșit	X / Y	Lungime segment (** (m)
1	534.064,652 668.759,955	2	534.068,69 668.754,989	6.401
2	534.068,69 668.754,989	3	534.071,94 668.750,993	5.151

Punct început	X / Y	Punct sfârșit	X / Y	Lungime segment (** (m)
3	534.071,94 668.750,993	4	534.081,867 668.738,04	16.319
4	534.081,867 668.738,04	5	534.083,348 668.736,108	2.434
5	534.083,348 668.736,108	6	534.089,535 668.741,41	8.148
6	534.089,535 668.741,41	7	534.095,974 668.746,492	8.203
7	534.095,974 668.746,492	8	534.088,004 668.758,568	14.469
8	534.088,004 668.758,568	9	534.081,986 668.767,686	10.925
9	534.081,986 668.767,686	10	534.078,332 668.766,145	3.966
10	534.078,332 668.766,145	1	534.064,652 668.759,955	15.015

\*\* Lungimile segmentelor sunt determinate în planul de proiecție Stereo 70 și sunt rotunjite la 1 milimetru.

\*\*\* Distanța dintre puncte este formată din segmente cumulate ce sunt mai mici decât valoarea 1 milimetru.



**DATE DESPRE IMOBILUL NR. 3132**

Oficiul de Cadastru și Publicitate Imobiliară SUCEAVA  
Biroul de Cadastru și Publicitate Imobiliară Campulung Moldovenesc

**A. Partea I. Descrierea imobilului**

TEREN Intravilan

Adresa: Loc. Pojorâta, Str Bradului, Nr. 10, Jud. Suceava

Nr. Crt	Nr cadastral Nr. topografic	Suprafața* (mp)	Observații / Referințe
A1	31463	300	Sector cadastral:47 Teren neimprejmuț; Provenit din CF 31463, nr. cad. 31463

**Construcții**

Crt	Nr cadastral Nr. topografic	Adresa	Observații / Referințe
A1.1		Loc. Pojorâta, Str Bradului, Nr. 10, Jud. Suceava	Nr. niveluri:4; S. construita la sol:164 mp; S. construita desfasurata:656 mp; Casă de locuit, D+P+E+M

**B. Partea II. Proprietari și acte**

Inscrieri privitoare la dreptul de proprietate și alte drepturi reale		Referințe
<b>6635 / 31/05/2012</b>		
Act Administrativ nr. 20, din 12/03/2008 emis de Consiliul Local al Comunei Pojorâta (act administrativ nr. 13/15-04-2005 emis de CONSILIUL LOCAL POJORATA);		
B1	Intabulare, drept de PROPRIETATE, dobandit prin Lege, cota actuala 1/1 1) COMUNA POJORÂTA - DOMENIUL PRIVAT, CIF:4441425	A1
<b>15439 / 10/11/2020</b>		
Act Administrativ nr. 5909, din 06/11/2020 emis de Primăria Pojorâta;		
B2	Intabulare, drept de PROPRIETATE, dobandit prin Construire, cota actuala 1/1 1) LEUȘTEAN LUCIAN-PETRU 2) LEUȘTEAN ALINA-AURICA	A1.1

**C. Partea III. SARCINI**

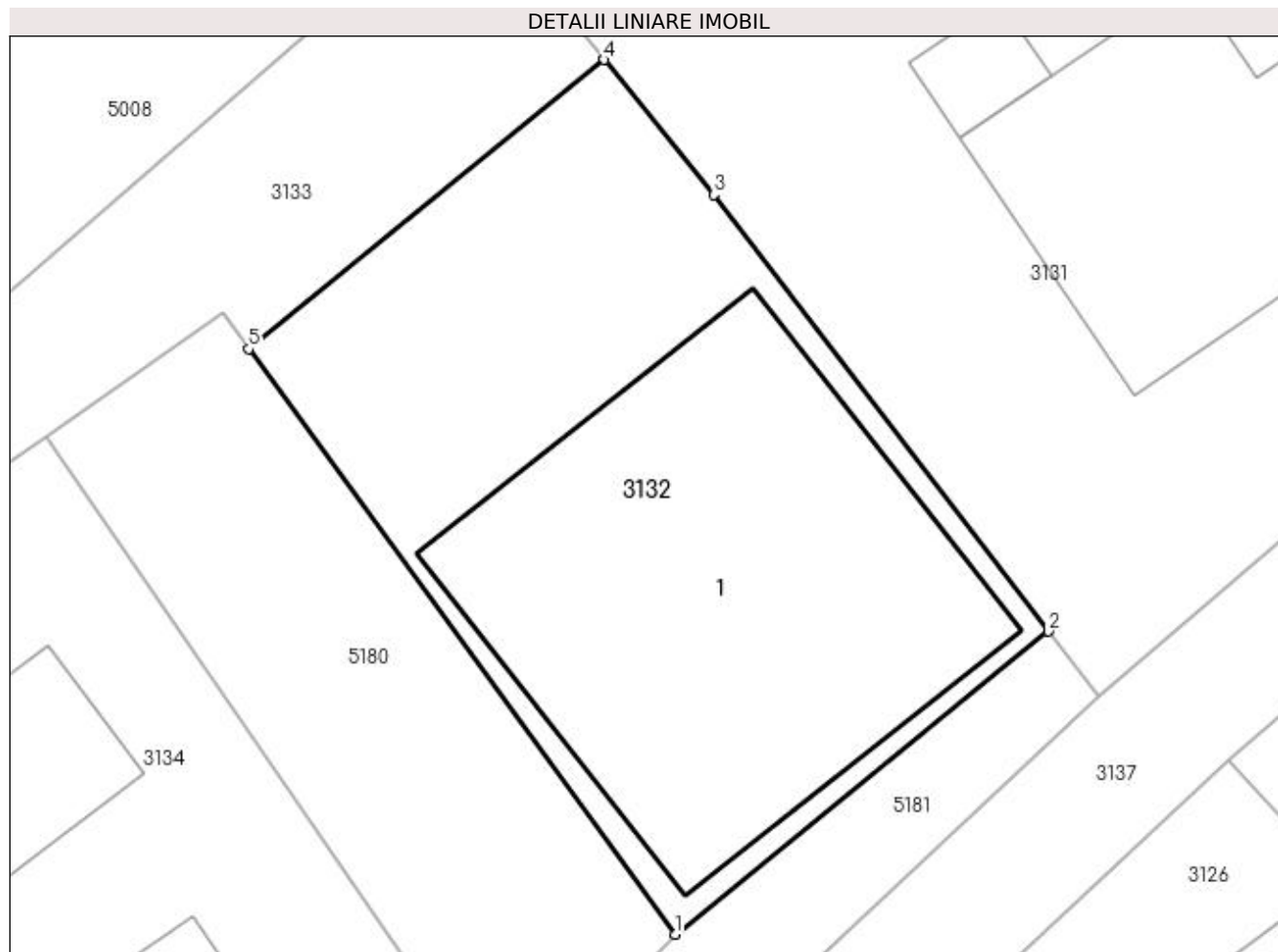
Inscrieri privind dezmembramintele dreptului de proprietate, drepturi reale de garanție și sarcini		Referințe
<b>6635 / 31/05/2012</b>		
Act Administrativ nr. 39, din 13/06/2006 emis de Consiliul Local Pojorâta;		
C1	Intabulare, drept de FOLOSINTA pe durata existentei constructiei 1) LEUȘTEAN LUCIAN-PETRU	A1

## Anexa Nr. 1 La Partea I

## Teren

Nr cadastral	Suprafața (mp)*	Observații / Referințe
31463	300	Provenit din CF 31463, nr. cad. 31463

\* Suprafața este determinată în planul de proiecție Stereo 70.



## Date referitoare la teren

Crt	Categorie folosință	Intra vilan	Suprafața (mp)	Tarla	Parcelă	Nr. topo	Observații / Referințe
1	curți constructii	DA	300	-	-	-	

## Date referitoare la construcții

Crt	Număr	Destinație construcție	Supraf. (mp)	Situație juridică	Observații / Referințe
A1.1		construcții de locuințe	164	Cu acte	Nr. niveluri:4; S. construita la sol:164 mp; S. construita desfasurata:656 mp; Casă de locuit, D+P+E+M

## Lungime Segmente

1) Valorile lungimilor segmentelor sunt obținute din proiecție în plan.

Punct început	X / Y	Punct sfârșit	X / Y	Lungime segment (** (m)
1	534.070,793 668.729,06	2	534.081,867 668.738,04	14.257
2	534.081,867 668.738,04	3	534.071,94 668.750,993	16.319
3	534.071,94 668.750,993	4	534.068,69 668.754,989	5.151

Punct început	X / Y	Punct sfârșit	X / Y	Lungime segment (** (m)
4	534.068,69 668.754,989	5	534.058,139 668.746,416	13.595
5	534.058,139 668.746,416	1	534.070,793 668.729,06	21.479

\*\* Lungimile segmentelor sunt determinate în planul de proiecție Stereo 70 și sunt rotunjite la 1 milimetru.

\*\*\* Distanța dintre puncte este formată din segmente cumulate ce sunt mai mici decât valoarea 1 milimetru.





**DATE DESPRE IMOBILUL NR. 3133**

Oficiul de Cadastru și Publicitate Imobiliară SUCEAVA  
 Biroul de Cadastru și Publicitate Imobiliară Campulung Moldovenesc

**A. Partea I. Descrierea imobilului**

TEREN Intravilan

Adresa: Loc. Pojorâta, Jud. Suceava, Loc numit PUTNA

Nr. Crt	Nr cadastral Nr. topografic	Suprafața* (mp)	Observații / Referințe
A1		144	Sector cadastral:47 Teren neimprejmuit;

**B. Partea II. Proprietari și acte**

Inscrieri privitoare la dreptul de proprietate și alte drepturi reale		Referințe
<b>3133 / 08/12/2022</b>		
Act Normativ nr. Hotărâre nr. 1.357, din 27/12/2001 emis de Guvernul României (Anexa nr. 70 - Inventarul bunurilor care aparțin domeniului privat al comunei Pojorâta, pozitia nr.61;);		
B1	Intabulare, drept de PROPRIETATE, dobandit prin Lege, cota actuala 1/1	A1
1) COMUNA POJORĂTA - DOMENIUL PRIVAT, CIF:4441425		

**C. Partea III. SARCINI .**

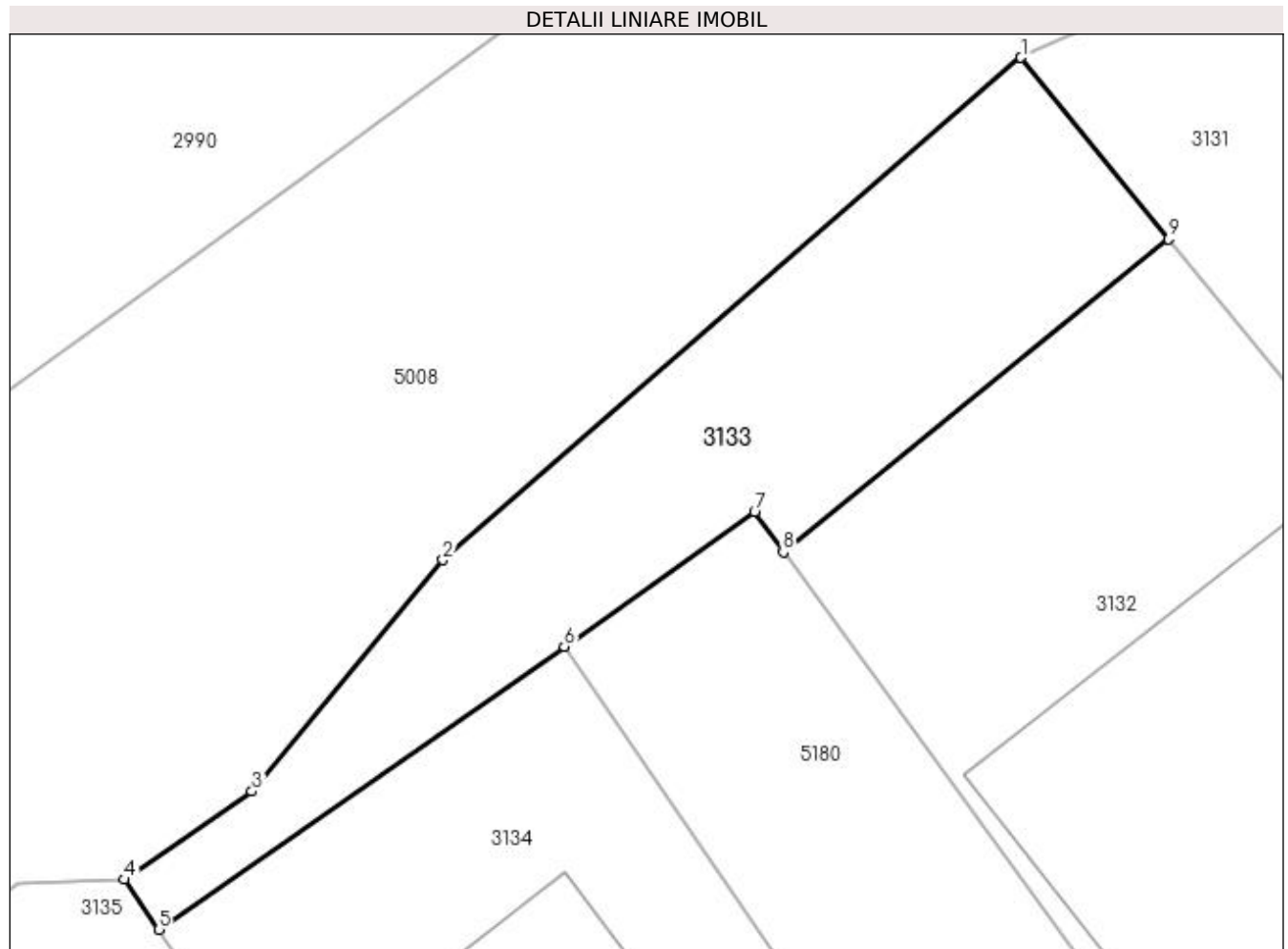
Inscrieri privind dezmembramintele dreptului de proprietate, drepturi reale de garanție și sarcini	Referințe
NU SUNT	

## Anexa Nr. 1 La Partea I

## Teren

Nr cadastral	Suprafața (mp)*	Observații / Referințe
	144	

\* Suprafața este determinată în planul de proiecție Stereo 70.



## Date referitoare la teren

Crt	Categorie folosință	Intra vilan	Suprafața (mp)	Tarla	Parcelă	Nr. topo	Observații / Referințe
1	faneata	DA	144	-	-	-	

## Lungime Segmente

1) Valorile lungimilor segmentelor sunt obținute din proiecție în plan.

Punct început	X / Y	Punct sfârșit	X / Y	Lungime segment (** (m)
1	534.064,652 668.759,955	2	534.048,825 668.746,205	20.966
2	534.048,825 668.746,205	3	534.043,593 668.739,874	8.213
3	534.043,593 668.739,874	4	534.040,099 668.737,459	4.247
4	534.040,099 668.737,459	5	534.041,037 668.736,091	1.659
5	534.041,037 668.736,091	6	534.052,148 668.743,836	13.544

Punct început	X / Y	Punct sfârșit	X / Y	Lungime segment (** (m)
6	534.052,148 668.743,836	7	534.057,355 668.747,515	6.376
7	534.057,355 668.747,515	8	534.058,139 668.746,416	1.35
8	534.058,139 668.746,416	9	534.068,69 668.754,989	13.595
9	534.068,69 668.754,989	1	534.064,652 668.759,955	6.401

\*\* Lungimile segmentelor sunt determinate în planul de proiecție Stereo 70 și sunt rotunjite la 1 milimetru.

\*\*\* Distanța dintre puncte este formată din segmente cumulate ce sunt mai mici decât valoarea 1 milimetru.



**DATE DESPRE IMOBILUL NR. 3134**

Oficiul de Cadastru și Publicitate Imobiliară SUCEAVA  
Biroul de Cadastru și Publicitate Imobiliară Campulung Moldovenesc

**A. Partea I. Descrierea imobilului**

TEREN Intravilan

Adresa: Loc. Pojorâta, Str Bradului, Nr. 12, Jud. Suceava

Nr. Crt	Nr cadastral Nr. topografic	Suprafața* (mp)	Observații / Referințe
A1	31278	343	Sector cadastral:47 Teren neimprejmuit; Provenit din CF 31278, nr. cad. 31278

**Construcții**

Crt	Nr cadastral Nr. topografic	Adresa	Observații / Referințe
A1.1		Loc. Pojorâta, Str Bradului, Nr. 12, Jud. Suceava	Nr. niveluri:2; S. construita la sol:54 mp; S. construita desfasurata:108 mp; Casă de locuit, P+M
A1.2		Loc. Pojorâta, Str Bradului, Nr. 12, Jud. Suceava	Nr. niveluri:1; S. construita la sol:39 mp; S. construita desfasurata:39 mp; Anexă, P

**B. Partea II. Proprietari și acte**

Inscrieri privitoare la dreptul de proprietate și alte drepturi reale		Referințe
<b>1993 / 24/02/2012</b>		
Act Administrativ nr. 33, din 13/07/2007 emis de Consiliul Local al Comunei Pojorâta;		
B1	Intabulare, drept de PROPRIETATE, dobandit prin Lege, cota actuala 1/1 1) COMUNA POJORÂTA - DOMENIUL PRIVAT, CIF:4441425	A1
<b>21252 / 19/12/2019</b>		
Act Notarial nr. 2764, din 18/12/2019 emis de Scraba Luminita Ana Maria;		
B2	Intabulare, drept de PROPRIETATE ca bun comun, dobandit prin Conventie, cota actuala 1/1 1) LEUȘTEAN LUCIAN-PETRU 2) LEUȘTEAN ALINA-AURICA	A1.1, A1.2

**C. Partea III. SARCINI**

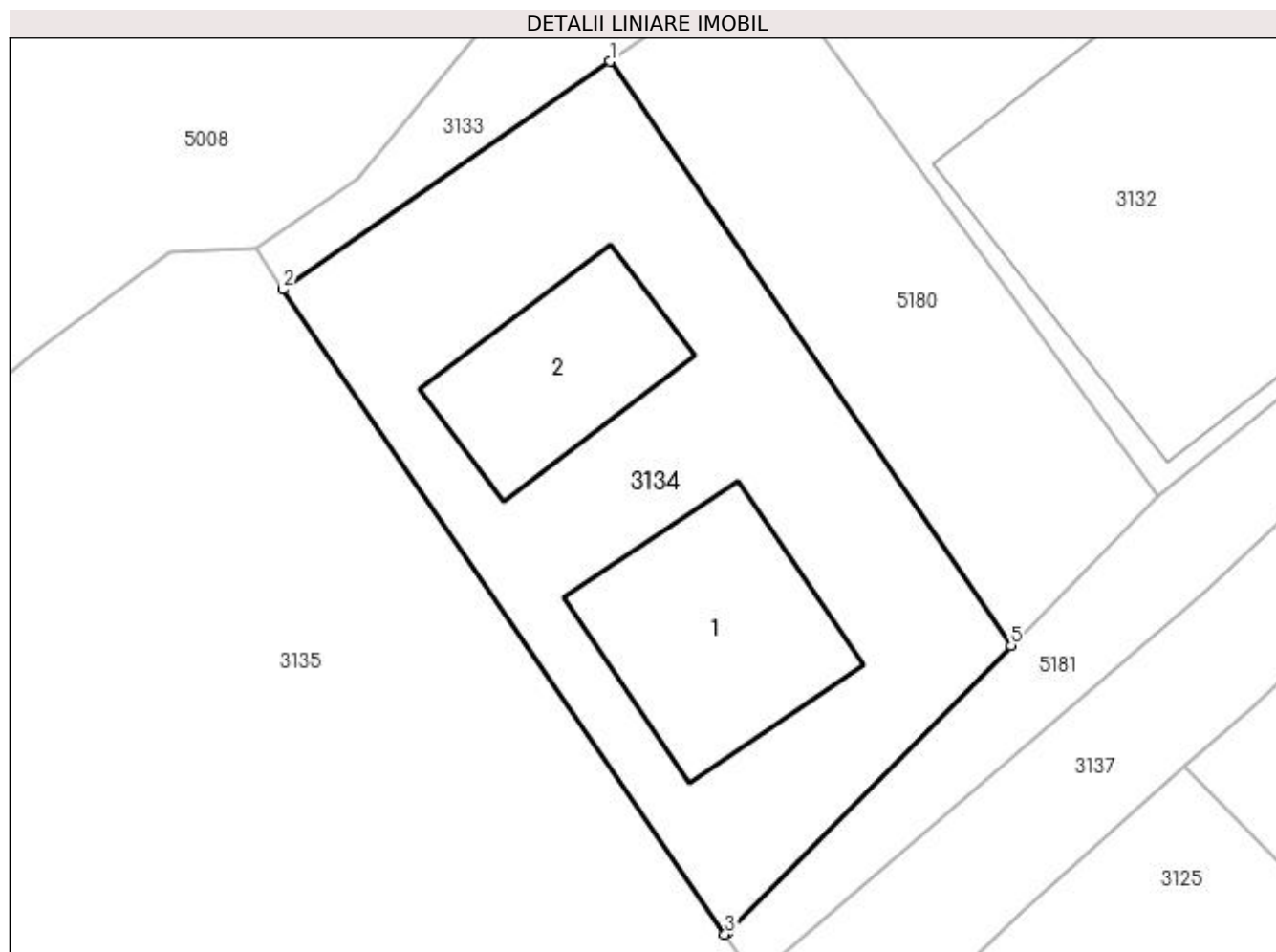
Inscrieri privind dezmembramintele dreptului de proprietate, drepturi reale de garanție și sarcini		Referințe
<b>21252 / 19/12/2019</b>		
Act Notarial nr. 2764, din 18/12/2019 emis de Scraba Luminita Ana Maria;		
C1	Intabulare, drept de FOLOSINTA, dobandit prin Conventie, cota actuala 1/1 1) LEUȘTEAN LUCIAN-PETRU 2) LEUȘTEAN ALINA-AURICA	A1.1

## Anexa Nr. 1 La Partea I

## Teren

Nr cadastral	Suprafața (mp)*	Observații / Referințe
31278	343	Provenit din CF 31278, nr. cad. 31278

\* Suprafața este determinată în planul de proiecție Stereo 70.



## Date referitoare la teren

Crt	Categorie folosință	Intra vilan	Suprafața (mp)	Tarla	Parcelă	Nr. topo	Observații / Referințe
1	curți constructii	DA	343	-	-	-	

## Date referitoare la construcții

Crt	Număr	Destinație construcție	Supraf. (mp)	Situație juridică	Observații / Referințe
A1.1		construcții de locuințe	54	Cu acte	Nr. niveluri:2; S. construită la sol:54 mp; S. construită desfasurata:108 mp; Casă de locuit, P+M
A1.2		construcții anexa	39	Cu acte	Nr. niveluri:1; S. construită la sol:39 mp; S. construită desfasurata:39 mp; Anexă, P

## Lungime Segmente

1) Valorile lungimilor segmentelor sunt obținute din proiecție în plan.

Punct început	X / Y	Punct sfârșit	X / Y	Lungime segment (** (m)
1	534.052,148 668.743,836	2	534.041,037 668.736,091	13.544
2	534.041,037 668.736,091	3	534.056,057 668.714,186	26.56

Punct început	X / Y	Punct sfârșit	X / Y	Lungime segment (** (m)
3	534.056,057 668.714,186	4	534.056,178 668.714,281	0.154
4	534.056,178 668.714,281	5	534.065,789 668.723,988	13.66
5	534.065,789 668.723,988	1	534.052,148 668.743,836	24.084

\*\* Lungimile segmentelor sunt determinate în planul de proiecție Stereo 70 și sunt rotunjite la 1 milimetru.

\*\*\* Distanța dintre puncte este formată din segmente cumulate ce sunt mai mici decât valoarea 1 milimetru.





**DATE DESPRE IMOBILUL NR. 3135**

Oficiul de Cadastru și Publicitate Imobiliară SUCEAVA  
Biroul de Cadastru și Publicitate Imobiliară Campulung Moldovenesc

**A. Partea I. Descrierea imobilului**

TEREN Intravilan

Adresa: Loc. Pojorâta, Jud. Suceava, Loc numit PUTNA

Nr. Crt	Nr cadastral Nr. topografic	Suprafața* (mp)	Observații / Referințe
A1	30904	Din acte: 700 Masurata: 671	Sector cadastral:47 Teren neimprejmuit; Provenit din CF 30904, nr. top. 420/344 - Bazine

**B. Partea II. Proprietari și acte**

Inscrieri privitoare la dreptul de proprietate și alte drepturi reale		Referințe
<b>2092 / 15/03/2011</b>		
Act Notarial nr. 1496, din 10/04/2002 emis de BNP HORIA ILIE SCRABA;		
B1	Intabulare, drept de PROPRIETATEca bun comun, dobandit prin Conventie, cota actuala 1/1 1) SÎRGHIE CRISTINA GIORGINA 2) SÎRGHIE VASILE	A1

**C. Partea III. SARCINI .**

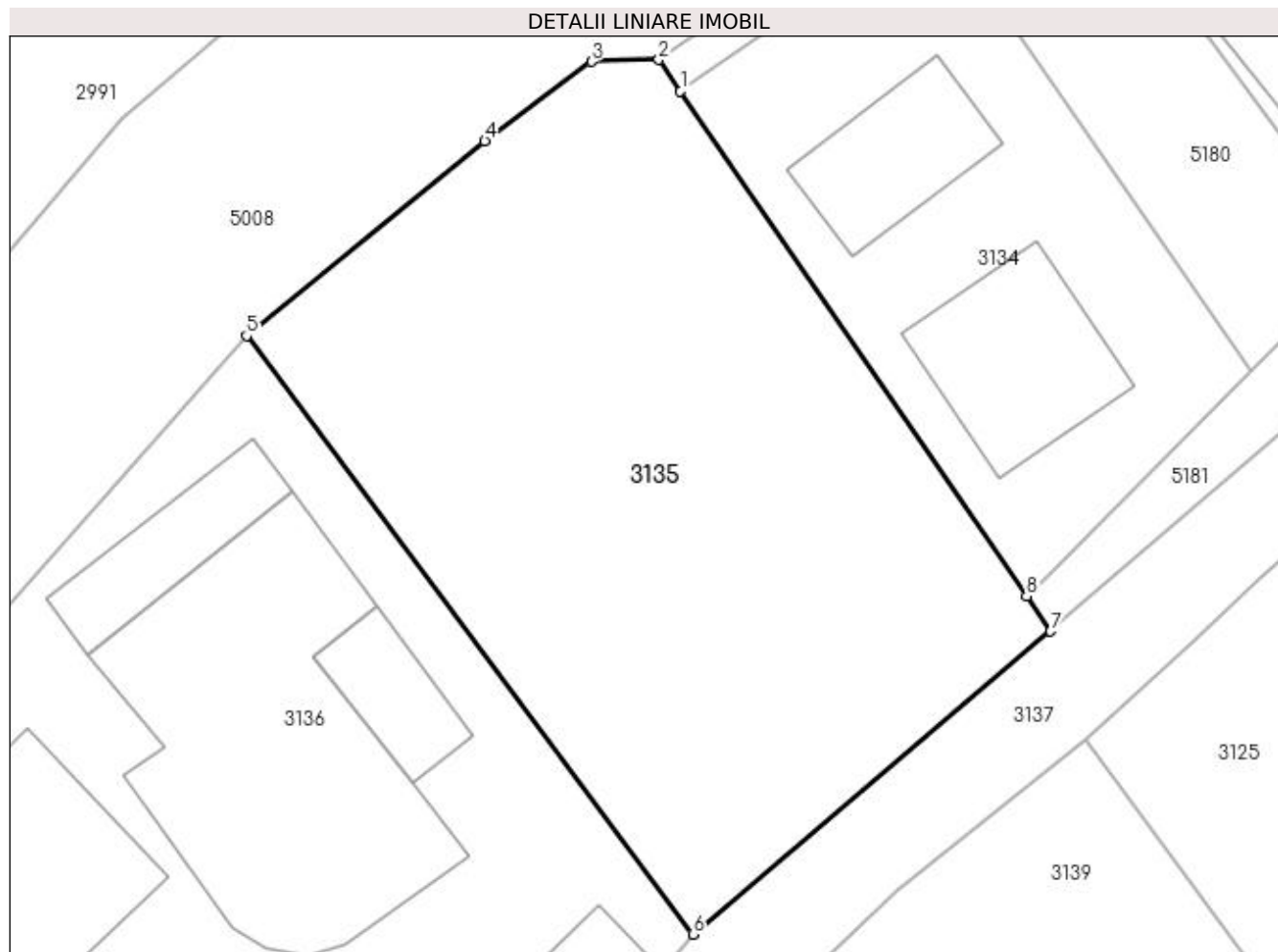
Inscrieri privind dezmembramintele dreptului de proprietate, drepturi reale de garanție și sarcini	Referințe
NU SUNT	

## Anexa Nr. 1 La Partea I

## Teren

Nr cadastral	Suprafața (mp)*	Observații / Referințe
30904	Din acte: 700 Masurata: 671	Provenit din CF 30904, nr. top. 420/344 - Bazine

\* Suprafața este determinată în planul de proiecție Stereo 70.



## Date referitoare la teren

Crt	Categorie folosință	Intra vilan	Suprafața (mp)	Tarla	Parcelă	Nr. topo	Observații / Referințe
1	ape statatoare	DA	671	-	-	-	

## Lungime Segmente

1) Valorile lungimilor segmentelor sunt obținute din proiecție în plan.

Punct început	X / Y	Punct sfârșit	X / Y	Lungime segment (** (m)
1	534.041,037 668.736,091	2	534.040,099 668.737,459	1.659
2	534.040,099 668.737,459	3	534.037,177 668.737,373	2.923
3	534.037,177 668.737,373	4	534.032,55 668.733,938	5.763
4	534.032,55 668.733,938	5	534.022,216 668.725,49	13.348
5	534.022,216 668.725,49	6	534.041,587 668.699,523	32.396

Punct început	X / Y	Punct sfârșit	X / Y	Lungime segment (** (m)
6	534.041,587 668.699,523	7	534.057,101 668.712,663	20.331
7	534.057,101 668.712,663	8	534.056,057 668.714,186	1.846
8	534.056,057 668.714,186	1	534.041,037 668.736,091	26.56

\*\* Lungimile segmentelor sunt determinate în planul de proiecție Stereo 70 și sunt rotunjite la 1 milimetru.

\*\*\* Distanța dintre puncte este formată din segmente cumulate ce sunt mai mici decât valoarea 1 milimetru.



**DATE DESPRE IMOBILUL NR. 3136**

Oficiul de Cadastru și Publicitate Imobiliară SUCEAVA  
Biroul de Cadastru și Publicitate Imobiliară Campulung Moldovenesc

**A. Partea I. Descrierea imobilului**

TEREN Intravilan

Adresa: Loc. Pojorâta, Str Bradului, Nr. 14, Jud. Suceava

Nr. Crt	Nr cadastral Nr. topografic	Suprafața* (mp)	Observații / Referințe
A1	33507	1.110	Sector cadastral:47 Teren neimprijmit; Provenit din CF 33507, nr. cad. 33507

**Construcții**

Crt	Nr cadastral Nr. topografic	Adresa	Observații / Referințe
A1.1		Loc. Pojorâta, Str Bradului, Nr. 14, Jud. Suceava	Nr. niveluri:2; S. construita la sol:174 mp; S. construita desfasurata:348 mp; Casă de locuit, P+1E
A1.2		Loc. Pojorâta, Str Bradului, Nr. 14, Jud. Suceava	Nr. niveluri:2; S. construita la sol:123 mp; S. construita desfasurata:246 mp; Anexă, P+1E
A1.3		Loc. Pojorâta, Str Bradului, Nr. 14, Jud. Suceava	Nr. niveluri:1; S. construita la sol:33 mp; S. construita desfasurata:33 mp; Anexă, P
A1.4		Loc. Pojorâta, Str Bradului, Nr. 14, Jud. Suceava	Nr. niveluri:1; S. construita la sol:24 mp; S. construita desfasurata:24 mp; Anexă, P
A1.5		Loc. Pojorâta, Str Bradului, Nr. 14, Jud. Suceava	Nr. niveluri:1; S. construita la sol:26 mp; S. construita desfasurata:26 mp; Anexă, P

**B. Partea II. Proprietari și acte**

Inscrieri privitoare la dreptul de proprietate și alte drepturi reale		Referințe
<b>899 / 30/06/1999</b>		
Act Notarial nr. Contract de vânzare cumpărare aut. cu nr. 1315, din 28/06/1999 emis de BNP Stelian Catargiu;		
B1	Intabulare, drept de PROPRIETATEca bun comun, dobandit prin Conventie, cota actuala 1/1 1) SÎRGHIE CRISTINA GIORGINA 2) SÎRGHIE VASILE	A1
<b>9371 / 19/06/2018</b>		
Act Administrativ nr. 3393, din 06/06/2018 emis de Primăria Comunei Pojorâta;		
B2	Intabulare, drept de PROPRIETATE, dobandit prin Construire, cota actuala 1/1 1) SÎRGHIE CRISTINA GIORGINA 2) SÎRGHIE VASILE	A1.1, A1.2
<b>3136 / 08/12/2022</b>		
Act Administrativ nr. Adeverință nr. 1700, din 02/11/2022 emis de Primăria Comunei Pojorâta;		
B3	Intabulare, drept de PROPRIETATE, dobandit prin Lege, cota actuala 1/1 1) SÎRGHIE CRISTINA GIORGINA 2) SÎRGHIE VASILE	A1.3, A1.4, A1.5

**C. Partea III. SARCINI .**

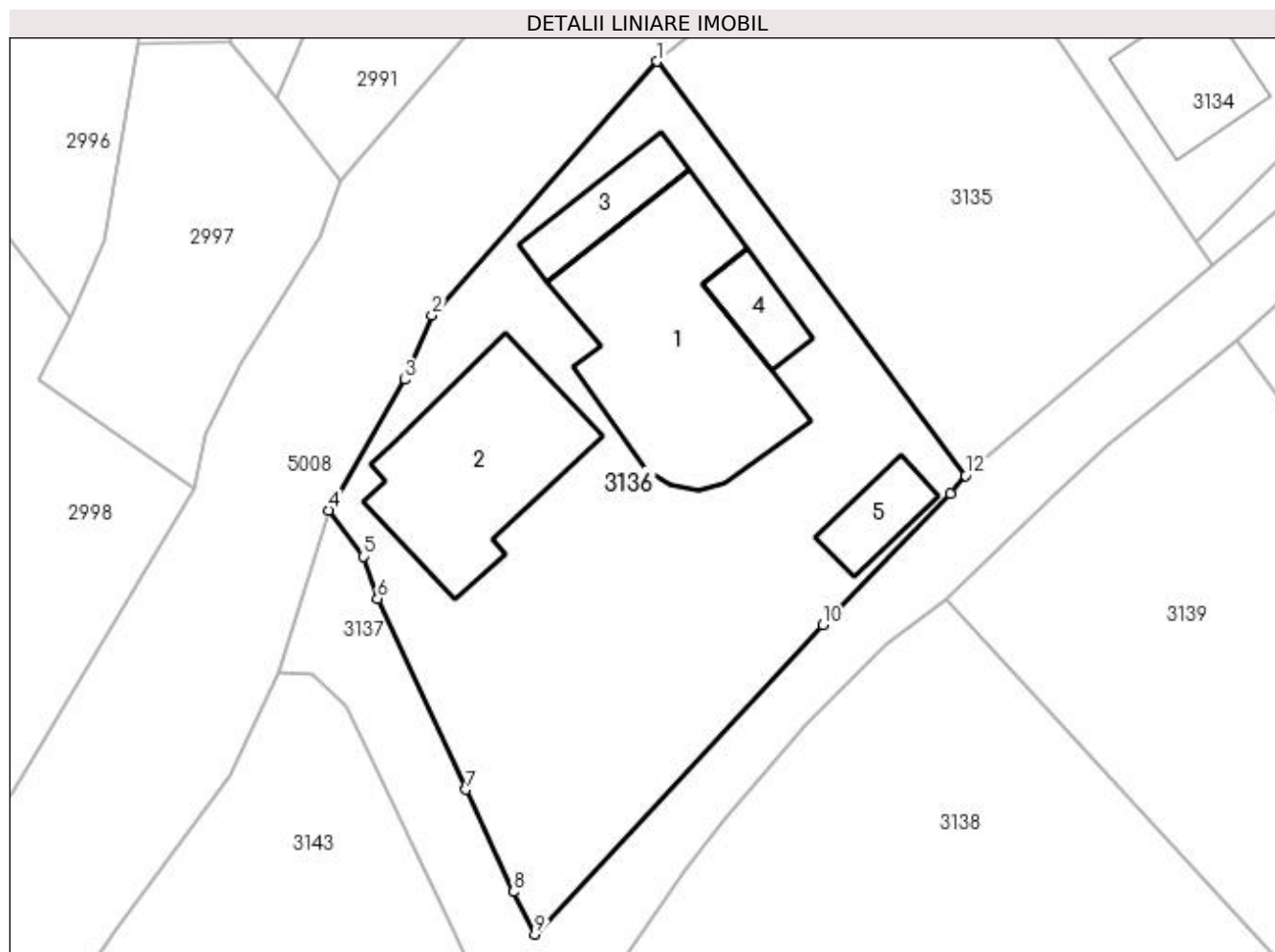
Inscrieri privind dezmembramentele dreptului de proprietate, drepturi reale de garanție și sarcini	Referințe
NU SUNT	

## Anexa Nr. 1 La Partea I

## Teren

Nr cadastral	Suprafața (mp)*	Observații / Referințe
33507	1.110	Provenit din CF 33507, nr. cad. 33507

\* Suprafața este determinată în planul de proiecție Stereo 70.



## Date referitoare la teren

Crt	Categorie folosință	Intravilan	Suprafața (mp)	Tarla	Parcelă	Nr. topo	Observații / Referințe
1	curți constructii	DA	1.110	-	-	-	

## Date referitoare la construcții

Crt	Număr	Destinație construcție	Supraf. (mp)	Situație juridică	Observații / Referințe
A1.1		construcții de locuințe	174	Cu acte	Nr. niveluri:2; S. construită la sol:174 mp; S. construită desfasurată:348 mp; Casă de locuit, P+1E
A1.2		construcții anexa	123	Cu acte	Nr. niveluri:2; S. construită la sol:123 mp; S. construită desfasurată:246 mp; Anexă, P+1E
A1.3		construcții anexa	33	Cu acte	Nr. niveluri:1; S. construită la sol:33 mp; S. construită desfasurată:33 mp; Anexă, P
A1.4		construcții anexa	24	Cu acte	Nr. niveluri:1; S. construită la sol:24 mp; S. construită desfasurată:24 mp; Anexă, P
A1.5		construcții anexa	26	Cu acte	Nr. niveluri:1; S. construită la sol:26 mp; S. construită desfasurată:26 mp; Anexă, P

## Lungime Segmente

1) Valorile lungimilor segmentelor sunt obținute din proiecție în plan.

Punct început	X / Y	Punct sfârșit	X / Y	Lungime segment (** (m)
---------------	-------	---------------	-------	-------------------------

Punct început	X / Y	Punct sfârșit	X / Y	Lungime segment (** (m)
1	534.022,216 668.725,49	2	534.008,086 668.709,549	21.302
2	534.008,086 668.709,549	3	534.006,397 668.705,528	4.361
3	534.006,397 668.705,528	4	534.001,604 668.697,323	9.502
4	534.001,604 668.697,323	5	534.003,812 668.694,438	3.633
5	534.003,812 668.694,438	6	534.004,68 668.691,793	2.784
6	534.004,68 668.691,793	7	534.010,229 668.679,811	13.205
7	534.010,229 668.679,811	8	534.013,201 668.673,392	7.074
8	534.013,201 668.673,392	9	534.014,553 668.670,731	2.985
9	534.014,553 668.670,731	10	534.032,6 668.690,164	26.52
10	534.032,6 668.690,164	11	534.040,637 668.698,399	11.507
11	534.040,637 668.698,399	12	534.041,587 668.699,523	1.472
12	534.041,587 668.699,523	1	534.022,216 668.725,49	32.396

\*\* Lungimile segmentelor sunt determinate în planul de proiecție Stereo 70 și sunt rotunjite la 1 milimetru.

\*\*\* Distanța dintre puncte este formată din segmente cumulate ce sunt mai mici decât valoarea 1 milimetru.





**DATE DESPRE IMOBILUL NR. 3137**

Oficiul de Cadastru și Publicitate Imobiliară SUCEAVA  
 Biroul de Cadastru și Publicitate Imobiliară Campulung Moldovenesc

**A. Partea I. Descrierea imobilului**

TEREN Intravilan

Adresa: Loc. Pojorâta, Jud. Suceava, Loc numit PUTNA

Nr. Crt	Nr cadastral Nr. topografic	Suprafața* (mp)	Observații / Referințe
A1	32839	1.022	Sector cadastral:47 Teren neimprejmuit; Provenit din CF 32839, nr. cad. 32839, CF 30871, parte din nr. top. 420/12 - Drum comunal "Bradului"

**B. Partea II. Proprietari și acte**

Inscrieri privitoare la dreptul de proprietate și alte drepturi reale	Referințe
<b>9369 / 04/06/2019</b>	
Act Administrativ nr. Hotărârea nr. 29, din 08/05/2019 emis de Comuna Pojorâta;	
B1 Intabulare, drept de PROPRIETATE, dobandit prin Lege, cota actuala 1/1 1) COMUNA POJORÂTA - DOMENIUL PUBLIC, CIF:4441425	A1

**C. Partea III. SARCINI .**

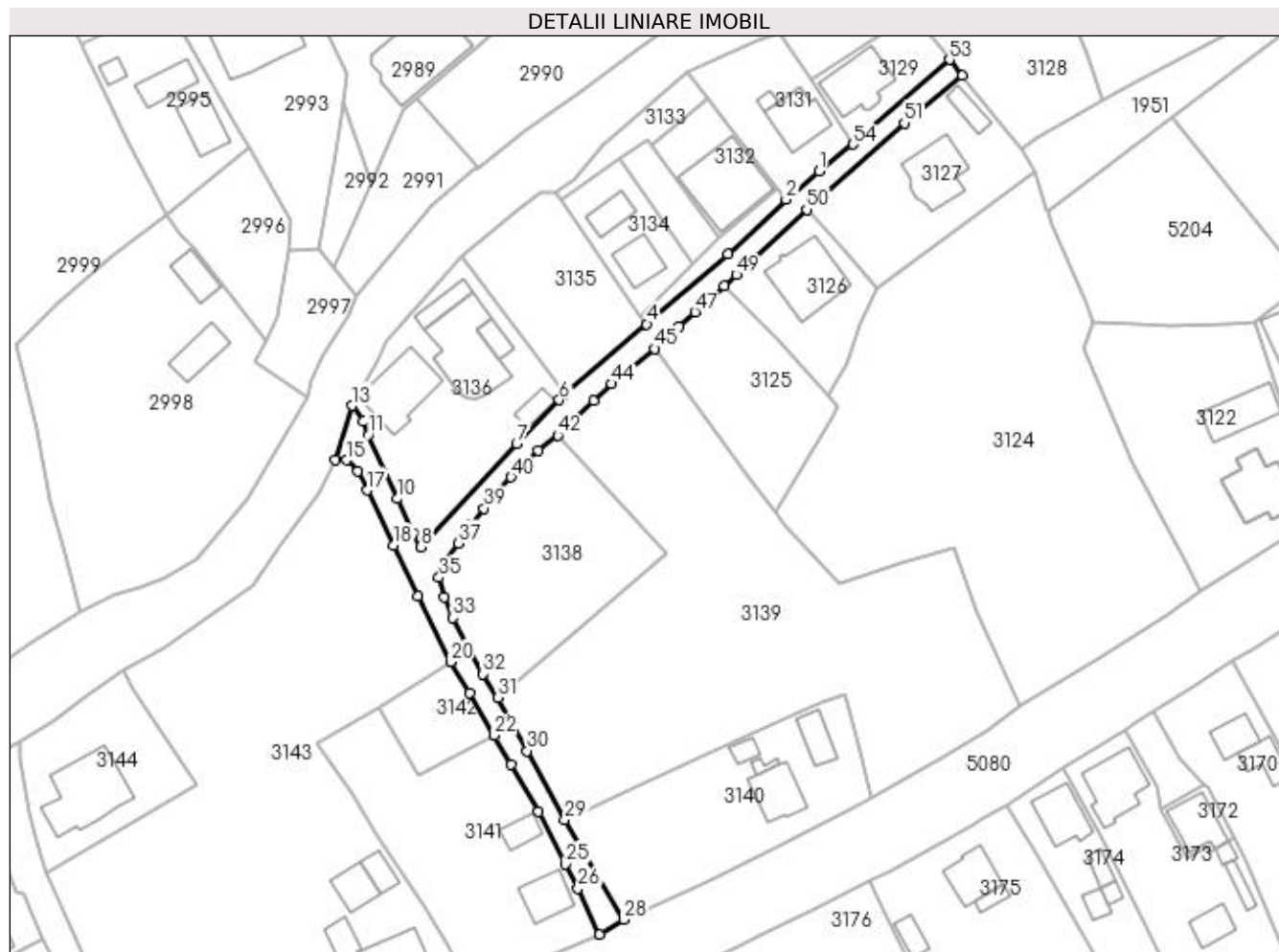
Inscrieri privind dezmembramintele dreptului de proprietate, drepturi reale de garanție și sarcini	Referințe
NU SUNT	

## Anexa Nr. 1 La Partea I

## Teren

Nr cadastral	Suprafața (mp)*	Observații / Referințe
32839	1.022	Provenit din CF 32839, nr. cad. 32839, CF 30871, parte din nr. top. 420/12 - Drum comunal "Bradului"

\* Suprafața este determinată în planul de proiecție Stereo 70.



## Date referitoare la teren

Crt	Categorie folosință	Intra vilan	Suprafața (mp)	Tarla	Parcelă	Nr. topo	Observații / Referințe
1	drum	DA	1.022	-	-	-	

## Lungime Segmente

1) Valorile lungimilor segmentelor sunt obținute din proiecție în plan.

Punct început	X / Y	Punct sfârșit	X / Y	Lungime segment	Punct început	X / Y	Punct sfârșit	X / Y	Lungime segment	Punct început	X / Y	Punct sfârșit	X / Y	Lungime segment
1	534.089,535 668.741,41	2	534.083,348 668.736,108	8.148	2	534.083,348 668.736,108	3	534.072,361 668.725,846	15.034	3	534.072,361 668.725,846	4	534.057,101 668.712,663	20.166
4	534.057,101 668.712,663	5	534.041,587 668.699,523	20.331	5	534.041,587 668.699,523	6	534.040,637 668.698,399	1.472	6	534.040,637 668.698,399	7	534.032,6 668.690,164	11.507
7	534.032,6 668.690,164	8	534.014,553 668.670,731	26.52	8	534.014,553 668.670,731	9	534.013,201 668.673,392	2.985	9	534.013,201 668.673,392	10	534.010,229 668.679,811	7.074
10	534.010,229 668.679,811	11	534.004,68 668.691,793	13.205	11	534.004,68 668.691,793	12	534.003,812 668.694,438	2.784	12	534.003,812 668.694,438	13	534.001,604 668.697,323	3.633
13	534.001,604 668.697,323	14	533.998,421 668.687,171	10.639	14	533.998,421 668.687,171	15	534.000,628 668.687,043	2.211	15	534.000,628 668.687,043	16	534.002,725 668.684,986	2.937

Punct început	X / Y	Punct sfârșit	X / Y	Lungime segment	Punct început	X / Y	Punct sfârșit	X / Y	Lungime segment	Punct început	X / Y	Punct sfârșit	X / Y	Lungime segment
16	534.002,725 668.684,986	17	534.004,512 668.681,375	4.029	17	534.004,512 668.681,375	18	534.009,445 668.670,992	11.495	18	534.009,445 668.670,992	19	534.013,964 668.661,462	10.547
19	534.013,964 668.661,462	20	534.020,149 668.649,091	13.831	20	534.020,149 668.649,091	21	534.023,801 668.643,258	6.882	21	534.023,801 668.643,258	22	534.028,429 668.635,294	9.211
22	534.028,429 668.635,294	23	534.031,608 668.629,823	6.328	23	534.031,608 668.629,823	24	534.036,756 668.620,862	10.334	24	534.036,756 668.620,862	25	534.041,773 668.611,008	11.058
25	534.041,773 668.611,008	26	534.044,199 668.606,442	5.17	26	534.044,199 668.606,442	27	534.048,225 668.597,795	9.538	27	534.048,225 668.597,795	28	534.052,821 668.600,582	5.375
28	534.052,821 668.600,582	29	534.041,667 668.619,359	21.84	29	534.041,667 668.619,359	30	534.034,605 668.632,313	14.754	30	534.034,605 668.632,313	31	534.029,114 668.642,346	11.437
31	534.029,114 668.642,346	32	534.026,227 668.646,816	5.321	32	534.026,227 668.646,816	33	534.020,601 668.657,368	11.958	33	534.020,601 668.657,368	34	534.018,959 668.661,209	4.177
34	534.018,959 668.661,209	35	534.018,016 668.664,953	3.861	35	534.018,016 668.664,953	36	534.019,594 668.668,297	3.698	36	534.019,594 668.668,297	37	534.021,629 668.671,432	3.738
37	534.021,629 668.671,432	38	534.023,97 668.674,824	4.121	38	534.023,97 668.674,824	39	534.026,468 668.677,977	4.023	39	534.026,468 668.677,977	40	534.031,57 668.683,841	7.773
40	534.031,57 668.683,841	41	534.036,619 668.688,942	7.177	41	534.036,619 668.688,942	42	534.040,32 668.691,732	4.635	42	534.040,32 668.691,732	43	534.047,117 668.698,282	9.439
43	534.047,117 668.698,282	44	534.050,489 668.701,44	4.62	44	534.050,489 668.701,44	45	534.058,625 668.708,002	10.452	45	534.058,625 668.708,002	46	534.063,171 668.712,151	6.155
46	534.063,171 668.712,151	47	534.066,205 668.714,972	4.143	47	534.066,205 668.714,972	48	534.071,69 668.719,884	7.363	48	534.071,69 668.719,884	49	534.074,011 668.721,962	3.115
49	534.074,011 668.721,962	50	534.087,223 668.734,218	18.021	50	534.087,223 668.734,218	51	534.105,622 668.750,523	24.584	51	534.105,622 668.750,523	52	534.116,529 668.759,421	14.076
52	534.116,529 668.759,421	53	534.114,121 668.762,44	3.862	53	534.114,121 668.762,44	54	534.095,974 668.746,492	24.159	54	534.095,974 668.746,492	1	534.089,535 668.741,41	8.203

\*\* Lungimile segmentelor sunt determinate în planul de proiecție Stereo 70 și sunt rotunjite la 1 milimetru.

\*\*\* Distanța dintre puncte este formată din segmente cumulate ce sunt mai mici decât valoarea 1 milimetru.



**DATE DESPRE IMOBILUL NR. 3138**

Oficiul de Cadastru și Publicitate Imobiliară SUCEAVA  
Biroul de Cadastru și Publicitate Imobiliară Campulung Moldovenesc

**A. Partea I. Descrierea imobilului**

TEREN Intravilan

Adresa: Loc. Pojorâta, Jud. Suceava, Loc numit PUTNA

Nr. Crt	Nr cadastral Nr. topografic	Suprafața* (mp)	Observații / Referințe
A1	35764	1.092	Sector cadastral:47 Teren neimprejmuit; CF 35764, nr. top. 416/15

**B. Partea II. Proprietari și acte**

Inscrieri privitoare la dreptul de proprietate și alte drepturi reale		Referințe
<b>3138 / 08/12/2022</b>		
Act Normativ nr. Lege nr. 7, din 13/03/1996 emis de Parlamentul României;		
B1	Inscrierea provizorie, drept de PROPRIETATE, dobandit prin Lege, cota actuala 1/1 1) COMUNA POJORÂTA, CIF:4441425	A1

**C. Partea III. SARCINI .**

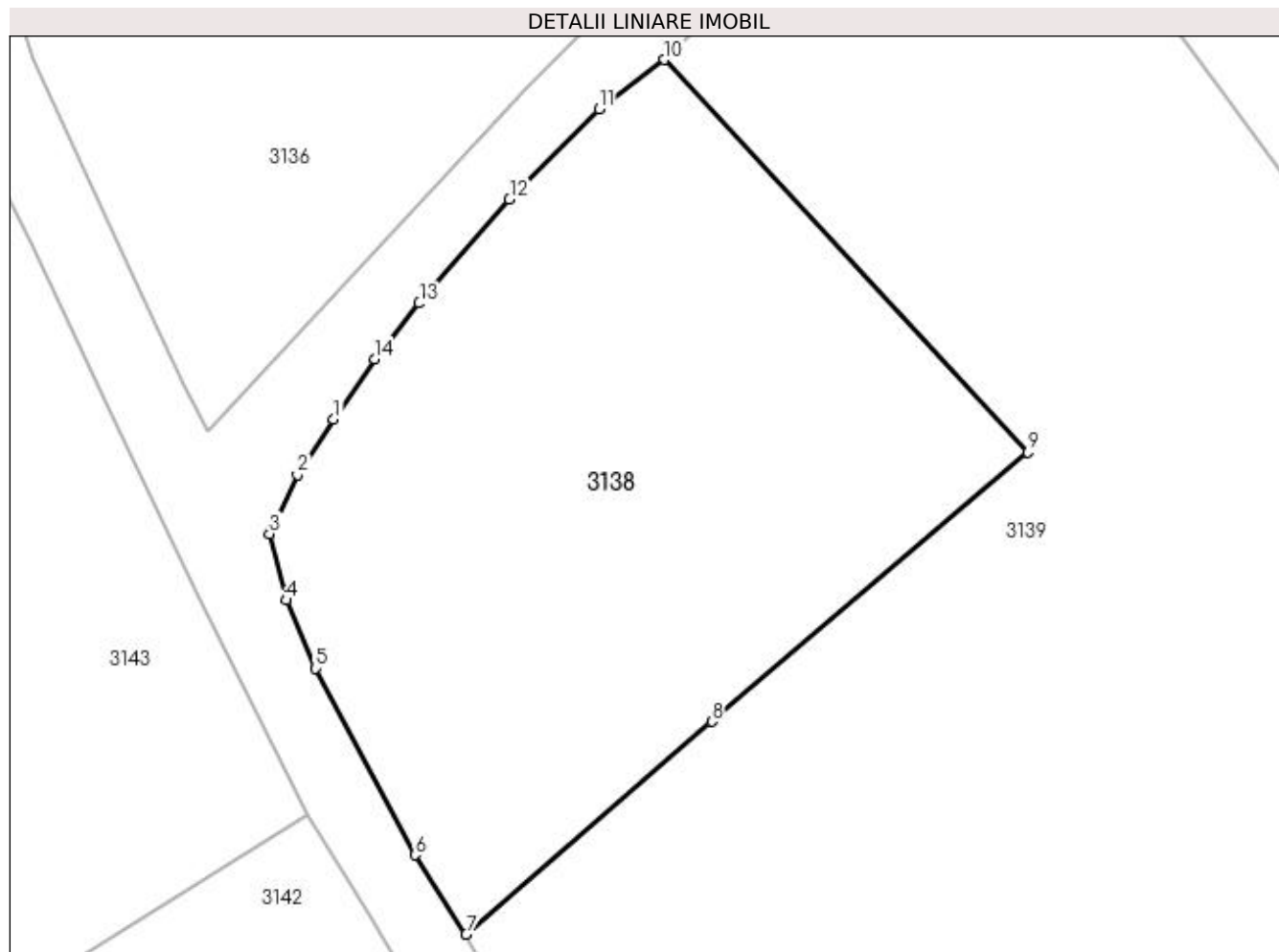
Inscrieri privind dezmembramintele dreptului de proprietate, drepturi reale de garanție și sarcini	Referințe
NU SUNT	

## Anexa Nr. 1 La Partea I

## Teren

Nr cadastral	Suprafața (mp)*	Observații / Referințe
35764	1.092	CF 35764, nr. topo. 416/15

\* Suprafața este determinată în planul de proiecție Stereo 70.



## Date referitoare la teren

Crt	Categorie folosință	Intravilan	Suprafața (mp)	Tarla	Parcelă	Nr. topo	Observații / Referințe
1	faneata	DA	1.092	-	-	-	

## Lungime Segmente

1) Valorile lungimilor segmentelor sunt obținute din proiecție în plan.

Punct început	X / Y	Punct sfârșit	X / Y	Lungime segment (** (m)
1	534.021,629 668.671,432	2	534.019,594 668.668,297	3.738
2	534.019,594 668.668,297	3	534.018,016 668.664,953	3.698
3	534.018,016 668.664,953	4	534.018,959 668.661,209	3.861
4	534.018,959 668.661,209	5	534.020,601 668.657,368	4.177
5	534.020,601 668.657,368	6	534.026,227 668.646,816	11.958

Punct început	X / Y	Punct sfârșit	X / Y	Lungime segment (** (m)
6	534.026,227 668.646,816	7	534.029,114 668.642,346	5.321
7	534.029,114 668.642,346	8	534.042,993 668.654,356	18.354
8	534.042,993 668.654,356	9	534.060,834 668.669,56	23.441
9	534.060,834 668.669,56	10	534.040,32 668.691,732	30.206
10	534.040,32 668.691,732	11	534.036,619 668.688,942	4.635
11	534.036,619 668.688,942	12	534.031,57 668.683,841	7.177
12	534.031,57 668.683,841	13	534.026,468 668.677,977	7.773
13	534.026,468 668.677,977	14	534.023,97 668.674,824	4.023
14	534.023,97 668.674,824	1	534.021,629 668.671,432	4.121

\*\* Lungimile segmentelor sunt determinate în planul de proiecție Stereo 70 și sunt rotunjite la 1 milimetru.

\*\*\* Distanța dintre puncte este formată din segmente cumulate ce sunt mai mici decât valoarea 1 milimetru.





**DATE DESPRE IMOBILUL NR. 3139**

Oficiul de Cadastru și Publicitate Imobiliară SUCEAVA  
 Biroul de Cadastru și Publicitate Imobiliară Campulung Moldovenesc

**A. Partea I. Descrierea imobilului**

TEREN Intravilan

Adresa: Loc. Pojorâta, Jud. Suceava, Loc numit PUTNA

Nr. Crt	Nr cadastral Nr. topografic	Suprafața* (mp)	Observații / Referințe
A1	34680	3.931	Sector cadastral:47 Teren imprejmuit; Provenit din CF 34680, nr. cad. 34680

**B. Partea II. Proprietari și acte**

Inscrieri privitoare la dreptul de proprietate și alte drepturi reale	Referințe
<b>1646 / 03/02/2020</b>	
Hotarare Judecatoreasca nr. 873, din 15/05/2008 emis de Judecătoria Câmpulung Moldovenesc (hotarare judecatoreasca nr 233/206/2008 din 22.10.2009, emis de JUDECATORIA CAMPULUNG MOLDOVENESC; hotarare judecatoreasca nr 993 din 25.06.2007, emis de Judecatoria Campulung Moldovenesc);	
B1	A1
Intabulare, drept de PROPRIETATEcu titlu de iesire din indiviziune, dobandit prin Hotarare Judecatoreasca, cota actuala 1/1	
1) CHIRAS LIDIA	

**C. Partea III. SARCINI .**

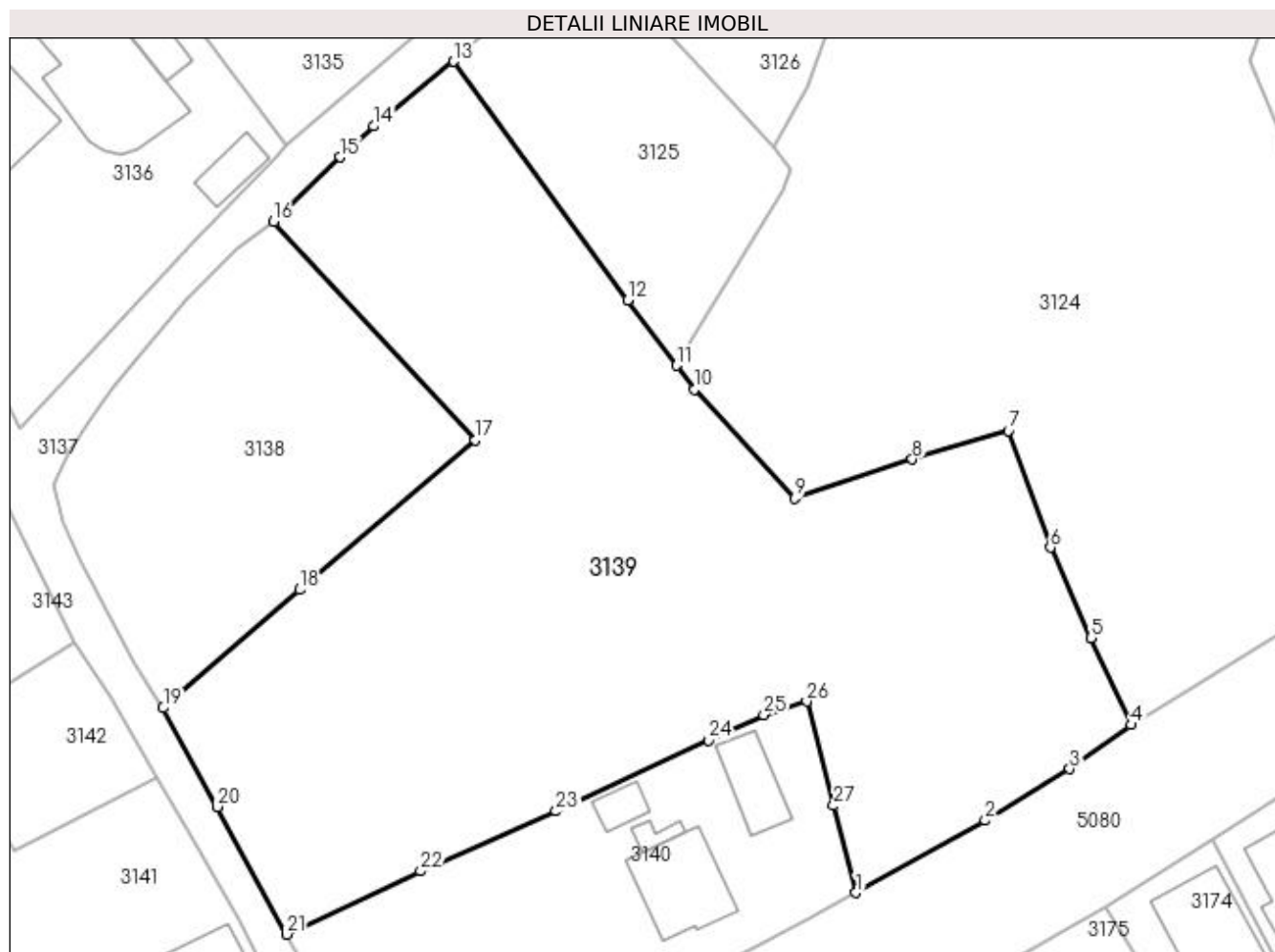
Inscrieri privind dezmembramintele dreptului de proprietate, drepturi reale de garanție și sarcini	Referințe
NU SUNT	

## Anexa Nr. 1 La Partea I

## Teren

Nr cadastral	Suprafața (mp)*	Observații / Referințe
34680	3.931	Provenit din CF 34680, nr. cad. 34680

\* Suprafața este determinată în planul de proiecție Stereo 70.



## Date referitoare la teren

Crt	Categorie folosință	Intra vilan	Suprafața (mp)	Tarla	Parcelă	Nr. topo	Observații / Referințe
1	faneata	DA	3.931	-	-	-	

## Lungime Segmente

1) Valorile lungimilor segmentelor sunt obținute din proiecție în plan.

Punct început	X / Y	Punct sfârșit	X / Y	Lungime segment (** (m)
1	534.099,507 668.623,581	2	534.112,617 668.630,923	15.026
3	534.121,216 668.636,166	4	534.127,447 668.640,652	7.678
5	534.123,357 668.649,477	6	534.119,272 668.658,639	10.031
7	534.114,995 668.670,487	8	534.105,231 668.667,593	10.184
9	534.093,275 668.663,665	10	534.083,091 668.674,686	15.006

Punct început	X / Y	Punct sfârșit	X / Y	Lungime segment (** (m)
2	534.112,617 668.630,923	3	534.121,216 668.636,166	10.071
4	534.127,447 668.640,652	5	534.123,357 668.649,477	9.727
6	534.119,272 668.658,639	7	534.114,995 668.670,487	12.596
8	534.105,231 668.667,593	9	534.093,275 668.663,665	12.585
10	534.083,091 668.674,686	11	534.081,291 668.677,132	3.037

Punct început	X / Y	Punct sfârșit	X / Y	Lungime segment (** (m)
11	534.081,291 668.677,132	12	534.076,339 668.683,778	8.288
13	534.058,625 668.708,002	14	534.050,489 668.701,44	10.452
15	534.047,117 668.698,282	16	534.040,32 668.691,732	9.439
17	534.060,834 668.669,56	18	534.042,993 668.654,356	23.441
19	534.029,114 668.642,346	20	534.034,605 668.632,313	11.437
21	534.041,667 668.619,359	22	534.055,283 668.625,773	15.051
23	534.069,038 668.631,858	24	534.084,497 668.639,065	17.056
25	534.090,145 668.641,657	26	534.094,498 668.643,007	4.558
27	534.097,226 668.632,428	1	534.099,507 668.623,581	9.136

Punct început	X / Y	Punct sfârșit	X / Y	Lungime segment (** (m)
12	534.076,339 668.683,778	13	534.058,625 668.708,002	30.01
14	534.050,489 668.701,44	15	534.047,117 668.698,282	4.62
16	534.040,32 668.691,732	17	534.060,834 668.669,56	30.206
18	534.042,993 668.654,356	19	534.029,114 668.642,346	18.354
20	534.034,605 668.632,313	21	534.041,667 668.619,359	14.754
22	534.055,283 668.625,773	23	534.069,038 668.631,858	15.041
24	534.084,497 668.639,065	25	534.090,145 668.641,657	6.214
26	534.094,498 668.643,007	27	534.097,226 668.632,428	10.925

\*\* Lungimile segmentelor sunt determinate în planul de proiecție Stereo 70 și sunt rotunjite la 1 milimetru.

\*\*\* Distanța dintre puncte este formată din segmente cumulate ce sunt mai mici decât valoarea 1 milimetru.



**DATE DESPRE IMOBILUL NR. 3140**

Oficiul de Cadastru și Publicitate Imobiliară SUCEAVA  
Biroul de Cadastru și Publicitate Imobiliară Campulung Moldovenesc

**A. Partea I. Descrierea imobilului**

TEREN Intravilan

Adresa: Loc. Pojorâta, Calea Bucovinei, Nr. 216, Jud. Suceava

Nr. Crt	Nr cadastral Nr. topografic	Suprafața* (mp)	Observații / Referințe
A1	35222	1.175	Sector cadastral:47 Teren imprejmuit; Provenit din CF 35222, nr. cad. 35222

**Construcții**

Crt	Nr cadastral Nr. topografic	Adresa	Observații / Referințe
A1.1		Loc. Pojorâta, Calea Bucovinei, Nr. 216, Jud. Suceava	Nr. niveluri:3; S. construita la sol:76 mp; S. construita desfasurata:180 mp; Casă de locuit, P+E+M
A1.2		Loc. Pojorâta, Calea Bucovinei, Nr. 216, Jud. Suceava	Nr. niveluri:1; S. construita la sol:44 mp; S. construita desfasurata:44 mp; Anexă, P
A1.3		Loc. Pojorâta, Calea Bucovinei, Nr. 216, Jud. Suceava	Nr. niveluri:1; S. construita la sol:17 mp; S. construita desfasurata:17 mp; Anexă, P
A1.4		Loc. Pojorâta, Calea Bucovinei, Nr. 216, Jud. Suceava	Nr. niveluri:1; S. construita la sol:9 mp; S. construita desfasurata:9 mp; Anexă, P

**B. Partea II. Proprietari și acte**

Inscrieri privitoare la dreptul de proprietate și alte drepturi reale	Referințe	
<b>13401 / 16/08/2023</b>		
Act Notarial nr. 2375, din 11/08/2023 emis de BIN Negura Adina Loredana;		
B1	Intabulare, drept de PROPRIETATE bun comun, in devalmasie, dobandit prin Conventie, cota actuala 1/1 1) IORDACHE CONSTANTIN 2) IORDACHE MIHAELA	A1, A1.1, A1.2, A1.3
B2	se noteaza interdictia de instrainare 1) UNICREDIT BANK S.A., CIF:361536	A1, A1.1, A1.2, A1.3, A1.4
<b>3140 / 08/12/2022</b>		
Act Administrativ nr. Adeverință nr. 1700, din 02/11/2022 emis de Primăria Comunei Pojorâta;		
B3	Intabulare, drept de PROPRIETATE, dobandit prin Lege, cota actuala 1/1 1) IORDACHE CONSTANTIN 2) IORDACHE MIHAELA	A1.4

**C. Partea III. SARCINI**

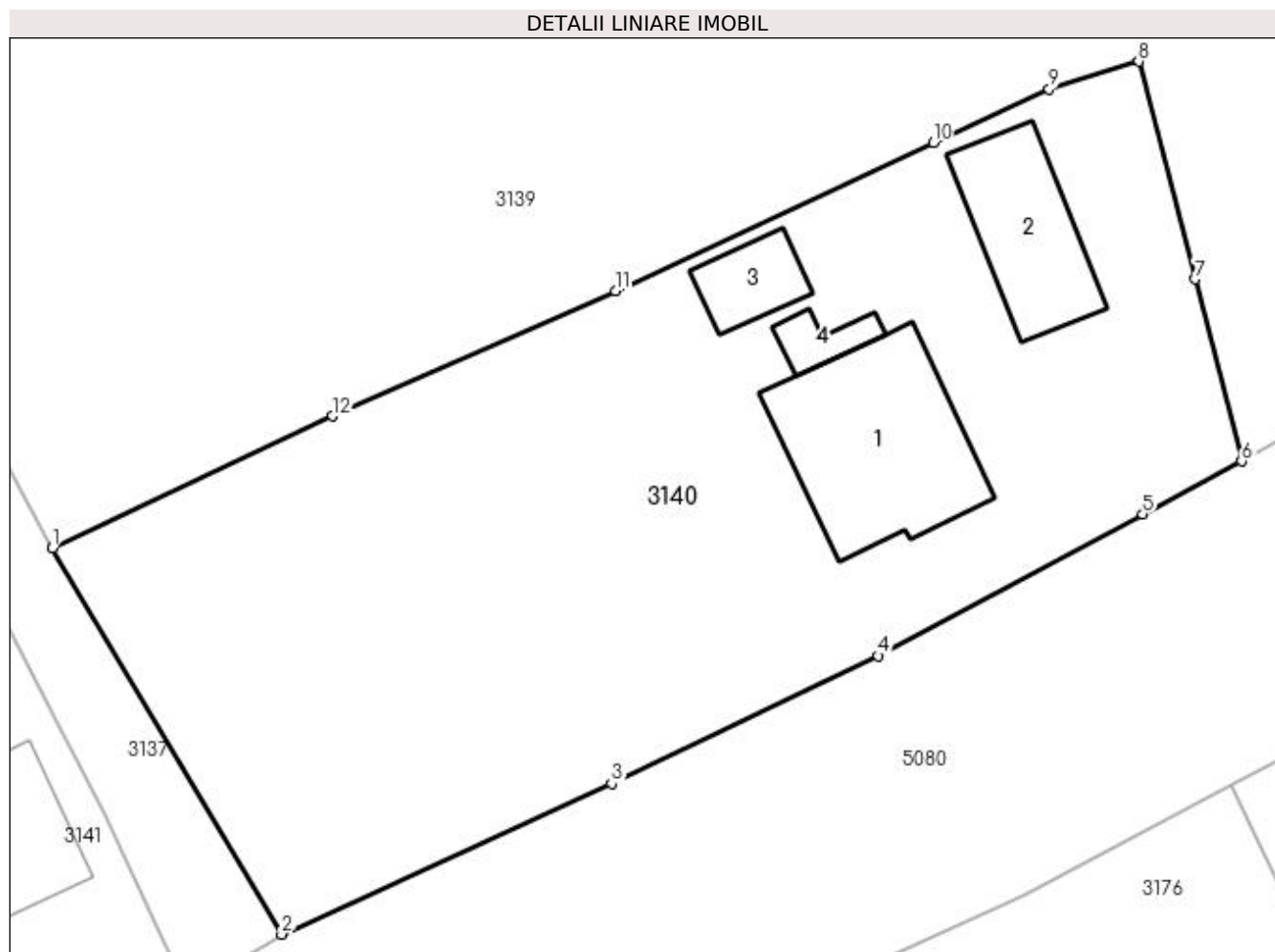
Inscrieri privind dezmembramintele dreptului de proprietate, drepturi reale de garanție și sarcini	Referințe	
<b>13401 / 16/08/2023</b>		
Act Notarial nr. 2375, din 11/08/2023 emis de BIN Negura Adina Loredana;		
C1	Intabulare, drept de IPOTECA, Valoare:225000 LEI si celelalte obligatii de plata aferente creditului asupra imobilului si asupra constructiilor, imbunatatirilor, accesoriilor imobilului si amelioratiunilor aduse imobilului 1) UNICREDIT BANK S.A., CIF:999999999999	A1, A1.1, A1.2, A1.3

## Anexa Nr. 1 La Partea I

## Teren

Nr cadastral	Suprafața (mp)*	Observații / Referințe
35222	1.175	Provenit din CF 35222, nr. cad. 35222

\* Suprafața este determinată în planul de proiecție Stereo 70.



## Date referitoare la teren

Crt	Categorie folosință	Intra vilan	Suprafața (mp)	Tarla	Parcelă	Nr. topo	Observații / Referințe
1	curți constructii	DA	492	-	-	-	
2	arabil	DA	683	-	-	-	

## Date referitoare la construcții

Crt	Număr	Destinație construcție	Supraf. (mp)	Situație juridică	Observații / Referințe
A1.1		construcții de locuințe	76	Cu acte	Nr. niveluri:3; S. construita la sol:76 mp; S. construita desfasurata:180 mp; Casă de locuit, P+E+M
A1.2		construcții anexa	44	Cu acte	Nr. niveluri:1; S. construita la sol:44 mp; S. construita desfasurata:44 mp; Anexă, P
A1.3		construcții anexa	17	Cu acte	Nr. niveluri:1; S. construita la sol:17 mp; S. construita desfasurata:17 mp; Anexă, P
A1.4		construcții anexa	9	Cu acte	Nr. niveluri:1; S. construita la sol:9 mp; S. construita desfasurata:9 mp; Anexă, P

## Lungime Segmente

1) Valorile lungimilor segmentelor sunt obținute din proiecție în plan.

Punct început	X / Y	Punct sfârșit	X / Y	Lungime segment (** (m)
---------------	-------	---------------	-------	-------------------------

Punct început	X / Y	Punct sfârșit	X / Y	Lungime segment (** (m)
1	534.041,667 668.619,359	2	534.052,821 668.600,582	21.84
2	534.052,821 668.600,582	3	534.068,863 668.607,912	17.637
3	534.068,863 668.607,912	4	534.081,831 668.614,117	14.376
4	534.081,831 668.614,117	5	534.094,679 668.621,009	14.58
5	534.094,679 668.621,009	6	534.099,507 668.623,581	5.47
6	534.099,507 668.623,581	7	534.097,226 668.632,428	9.136
7	534.097,226 668.632,428	8	534.094,498 668.643,007	10.925
8	534.094,498 668.643,007	9	534.090,145 668.641,657	4.558
9	534.090,145 668.641,657	10	534.084,497 668.639,065	6.214
10	534.084,497 668.639,065	11	534.069,038 668.631,858	17.056
11	534.069,038 668.631,858	12	534.055,283 668.625,773	15.041
12	534.055,283 668.625,773	1	534.041,667 668.619,359	15.051

\*\* Lungimile segmentelor sunt determinate în planul de proiecție Stereo 70 și sunt rotunjite la 1 milimetru.

\*\*\* Distanța dintre puncte este formată din segmente cumulate ce sunt mai mici decât valoarea 1 milimetru.





**DATE DESPRE IMOBILUL NR. 3141**

Oficiul de Cadastru și Publicitate Imobiliară SUCEAVA  
Biroul de Cadastru și Publicitate Imobiliară Campulung Moldovenesc

**A. Partea I. Descrierea imobilului**

TEREN Intravilan

Adresa: Loc. Pojorâta, Str Bradului, Nr. 1, Jud. Suceava

Nr. Crt	Nr cadastral Nr. topografic	Suprafața* (mp)	Observații / Referințe
A1	30873	1.333	Sector cadastral:47 Teren neimprejmuit; CF 30873, nr. top. 420/26

**Construcții**

Crt	Nr cadastral Nr. topografic	Adresa	Observații / Referințe
A1.1		Loc. Pojorâta, Str Bradului, Nr. 1, Jud. Suceava	Nr. niveluri:1; S. construita la sol:61 mp; S. construita desfasurata:61 mp; Casă de locuit, P
A1.2		Loc. Pojorâta, Str Bradului, Nr. 1, Jud. Suceava	Nr. niveluri:1; S. construita la sol:29 mp; S. construita desfasurata:29 mp; Anexă, P

**B. Partea II. Proprietari și acte**

Inscrieri privitoare la dreptul de proprietate și alte drepturi reale		Referințe
<b>3141 / 08/12/2022</b>		
Act Normativ nr. Legea 7, din 13/03/1996 emis de Parlamentul României;		
B1	Inscrierea provizorie, drept de PROPRIETATE, dobandit prin Lege, cota actuala 1/1 1) COMUNA POJORÂTA, CIF:4441425	A1
Act Administrativ nr. Adeverință nr. 1700, din 02/11/2022 emis de Primăria Comunei Pojorâta;		
B2	Intabulare, drept de PROPRIETATE, dobandit prin Lege, cota actuala 1/1 1) COMUNA POJORÂTA, CIF:4441425	A1.1, A1.2

**C. Partea III. SARCINI .**

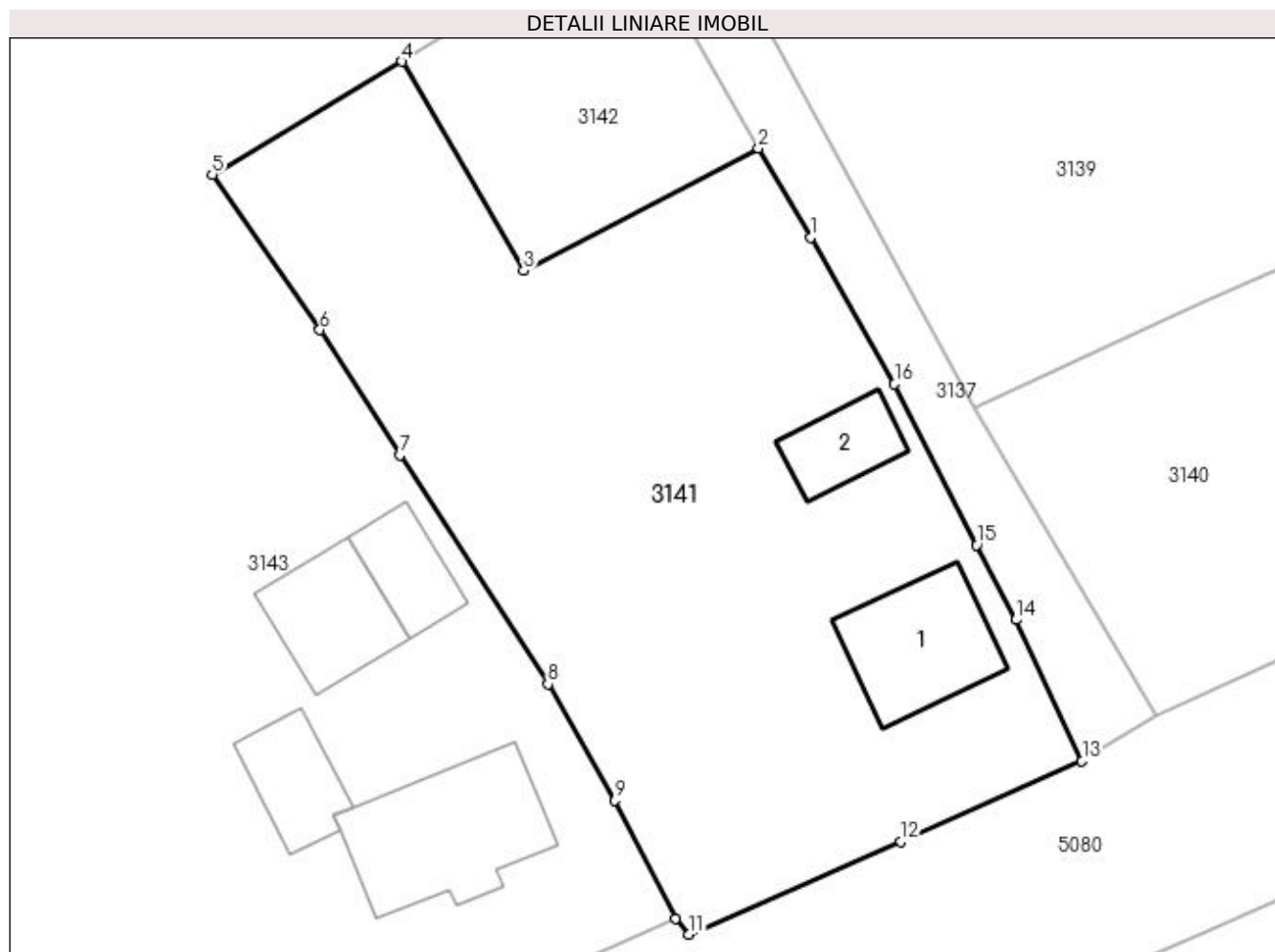
Inscrieri privind dezmembramentele dreptului de proprietate, drepturi reale de garanție și sarcini	Referințe
NU SUNT	

## Anexa Nr. 1 La Partea I

## Teren

Nr cadastral	Suprafața (mp)*	Observații / Referințe
30873	1.333	CF 30873, nr. top. 420/26

\* Suprafața este determinată în planul de proiecție Stereo 70.



## Date referitoare la teren

Crt	Categorie folosință	Intra vilan	Suprafața (mp)	Tarla	Parcelă	Nr. topo	Observații / Referințe
1	curți constructii	DA	373	-	-	-	
2	arabil	DA	112	-	-	-	
3	faneata	DA	848	-	-	-	

## Date referitoare la construcții

Crt	Număr	Destinație construcție	Supraf. (mp)	Situație juridică	Observații / Referințe
A1.1		construcții de locuințe	61	Cu acte	Nr. niveluri:1; S. construita la sol:61 mp; S. construita desfasurata:61 mp; Casă de locuit, P
A1.2		construcții anexa	29	Cu acte	Nr. niveluri:1; S. construita la sol:29 mp; S. construita desfasurata:29 mp; Anexă, P

## Lungime Segmente

1) Valorile lungimilor segmentelor sunt obținute din proiecție în plan.

Punct început	X / Y	Punct sfârșit	X / Y	Lungime segment (** (m)
1	534.031,608 668.629,823	2	534.028,429 668.635,294	6.328

Punct început	X / Y	Punct sfârșit	X / Y	Lungime segment (** (m)
2	534.028,429 668.635,294	3	534.014,062 668.627,806	16.201
3	534.014,062 668.627,806	4	534.006,581 668.640,596	14.817
4	534.006,581 668.640,596	5	533.994,99 668.633,689	13.493
5	533.994,99 668.633,689	6	534.001,571 668.624,18	11.564
6	534.001,571 668.624,18	7	534.006,457 668.616,502	9.101
7	534.006,457 668.616,502	8	534.015,541 668.602,502	16.689
8	534.015,541 668.602,502	9	534.019,613 668.595,374	8.209
9	534.019,613 668.595,374	10	534.023,353 668.588,175	8.113
10	534.023,353 668.588,175	11	534.024,163 668.587,192	1.274
11	534.024,163 668.587,192	12	534.037,144 668.592,875	14.17
12	534.037,144 668.592,875	13	534.048,225 668.597,795	12.124
13	534.048,225 668.597,795	14	534.044,199 668.606,442	9.538
14	534.044,199 668.606,442	15	534.041,773 668.611,008	5.17
15	534.041,773 668.611,008	16	534.036,756 668.620,862	11.058
16	534.036,756 668.620,862	1	534.031,608 668.629,823	10.334

\*\* Lungimile segmentelor sunt determinate în planul de proiecție Stereo 70 și sunt rotunjite la 1 milimetru.

\*\*\* Distanța dintre puncte este formată din segmente cumulate ce sunt mai mici decât valoarea 1 milimetru.



**DATE DESPRE IMOBILUL NR. 3142**

Oficiul de Cadastru și Publicitate Imobiliară SUCEAVA  
Biroul de Cadastru și Publicitate Imobiliară Campulung Moldovenesc

**A. Partea I. Descrierea imobilului**

TEREN Intravilan

Adresa: Loc. Pojorâta, Str Calea Bucovinei, Nr. 224, Jud. Suceava

Nr. Crt	Nr cadastral Nr. topografic	Suprafața* (mp)	Observații / Referințe
A1	32380	250	Sector cadastral:47 Teren neimprejmuit; Provenit din CF 32380, nr. top. 1169

**B. Partea II. Proprietari și acte**

Inscrieri privitoare la dreptul de proprietate și alte drepturi reale		Referințe
<b>949 / 30/06/1999</b>		
Act Administrativ nr. Titlu de Proprietate nr. 485, din 16/11/1994 emis de Comisia Județeană de Fond Funciar SUCEAVA;		
B1	Intabulare, drept de PROPRIETATE, dobandit prin Constituire, cota actuala 1/1 1) CARLOANTA ILIE, LIPSĂ CNP	A1

**C. Partea III. SARCINI**

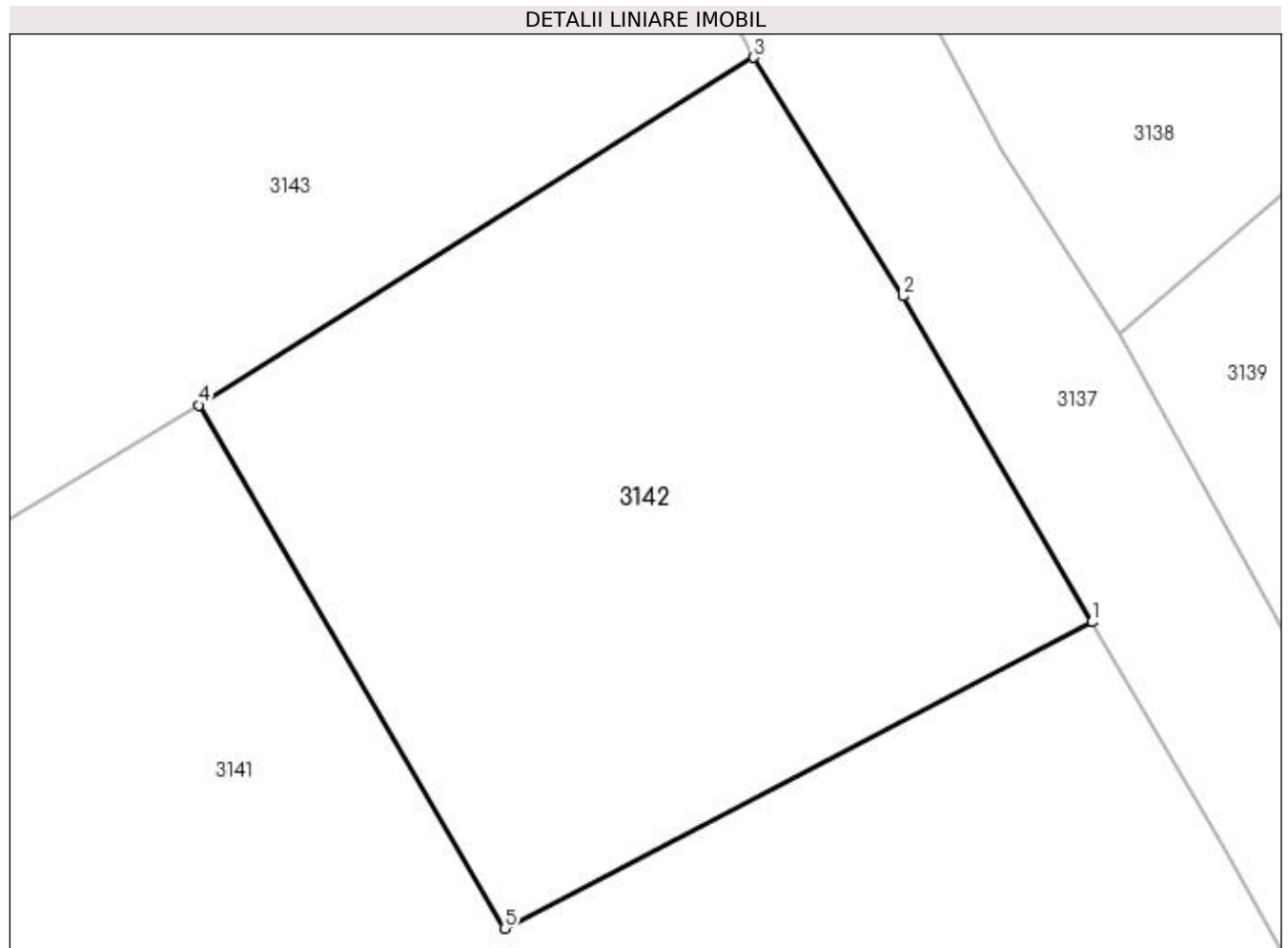
Inscrieri privind dezmembramintele dreptului de proprietate, drepturi reale de garanție și sarcini		Referințe
<b>1148 / 12/04/2007</b>		
Act Notarial nr. 26, din 12/04/2007 emis de -;		
C1	Intabulare, drept de IPOTECA, Valoare:36000 RONsi orice alte creante ale bancii 1) BRD GSG CAMPULUNG MOLD., CIF:999999999999, LIPSĂ CUI	A1
Act Notarial nr. Contract de ipotecă nr. 26, din 12/04/2007 emis de -;		
C2	s-a notat interdictia de instrainare si grevare a imobilului 1) BRD-GSG CAMPULUNG MOLD., CIF:999999999999, LIPSĂ CUI	A1

## Anexa Nr. 1 La Partea I

## Teren

Nr cadastral	Suprafața (mp)*	Observații / Referințe
32380	250	Provenit din CF 32380, nr. top. 1169

\* Suprafața este determinată în planul de proiecție Stereo 70.



## Date referitoare la teren

Crt	Categorie folosință	Intravilan	Suprafața (mp)	Tarla	Parcelă	Nr. topo	Observații / Referințe
1	curți constructii	DA	250	-	-	-	

## Lungime Segmente

1) Valorile lungimilor segmentelor sunt obținute din proiecție în plan.

Punct început	X / Y	Punct sfârșit	X / Y	Lungime segment (** (m)
1	534.028,429 668.635,294	2	534.023,801 668.643,258	9.211
2	534.023,801 668.643,258	3	534.020,149 668.649,091	6.882
3	534.020,149 668.649,091	4	534.006,581 668.640,596	16.008
4	534.006,581 668.640,596	5	534.014,062 668.627,806	14.817
5	534.014,062 668.627,806	1	534.028,429 668.635,294	16.201

**\*\* Lungimile segmentelor sunt determinate în planul de proiecție Stereo 70 și sunt rotunjite la 1 milimetru.**

**\*\*\* Distanța dintre puncte este formată din segmente cumulate ce sunt mai mici decât valoarea 1 milimetru.**





**DATE DESPRE IMOBILUL NR. 3143**

Oficiul de Cadastru și Publicitate Imobiliară SUCEAVA  
Biroul de Cadastru și Publicitate Imobiliară Campulung Moldovenesc

**A. Partea I. Descrierea imobilului**

TEREN Intravilan

Adresa: Loc. Pojorâta, Str Bradului, Nr. 218, 3, Jud. Suceava

Nr. Crt	Nr cadastral Nr. topografic	Suprafața* (mp)	Observații / Referințe
A1	31518	5.095	Sector cadastral:47 Teren neimprejmuț; Provenit din CF 31518, nr. cad. 31518

**Construcții**

Crt	Nr cadastral Nr. topografic	Adresa	Observații / Referințe
A1.1		Loc. Pojorâta, Str Bradului, Nr. 218, 3, Jud. Suceava	Nr. niveluri:1; S. construita la sol:86 mp; S. construita desfasurata:86 mp; Casă de locuit, P, construcție din lemn din 1978
A1.2		Loc. Pojorâta, Str Bradului, Nr. 218, 3, Jud. Suceava	Nr. niveluri:1; S. construita la sol:49 mp; S. construita desfasurata:49 mp; Anexă, P, construcție din lemn din 1978
A1.3		Loc. Pojorâta, Str Bradului, Nr. 218, 3, Jud. Suceava	Nr. niveluri:1; S. construita la sol:30 mp; S. construita desfasurata:30 mp; Anexă, P, construcție din lemn din 1978
A1.4		Loc. Pojorâta, Str Bradului, Nr. 218, 3, Jud. Suceava	Nr. niveluri:1; S. construita la sol:35 mp; S. construita desfasurata:35 mp; Anexă, P, construcție din lemn din 1978

**B. Partea II. Proprietari și acte**

Inscrieri privitoare la dreptul de proprietate și alte drepturi reale		Referințe
<b>18492 / 20/11/2018</b>		
Act Notarial nr. 59, din 01/01/2020 emis de Scraba Luminita Doru Paul;		
B1	Intabulare, drept de PROPRIETATE, dobandit prin Succesiune, cota actuala 1/4 1) COJOCARU MARIA	A1, A1.1, A1.2, A1.3, A1.4
<b>18497 / 20/11/2018</b>		
Act Notarial nr. 2906, din 13/11/2018 emis de Scraba Luminita Doru Paul;		
B2	Intabulare, drept de PROPRIETATE, dobandit prin Conventie, cota actuala 3/4 1) COJOCARU MARIA	A1, A1.1, A1.2, A1.3, A1.4

**C. Partea III. SARCINI .**

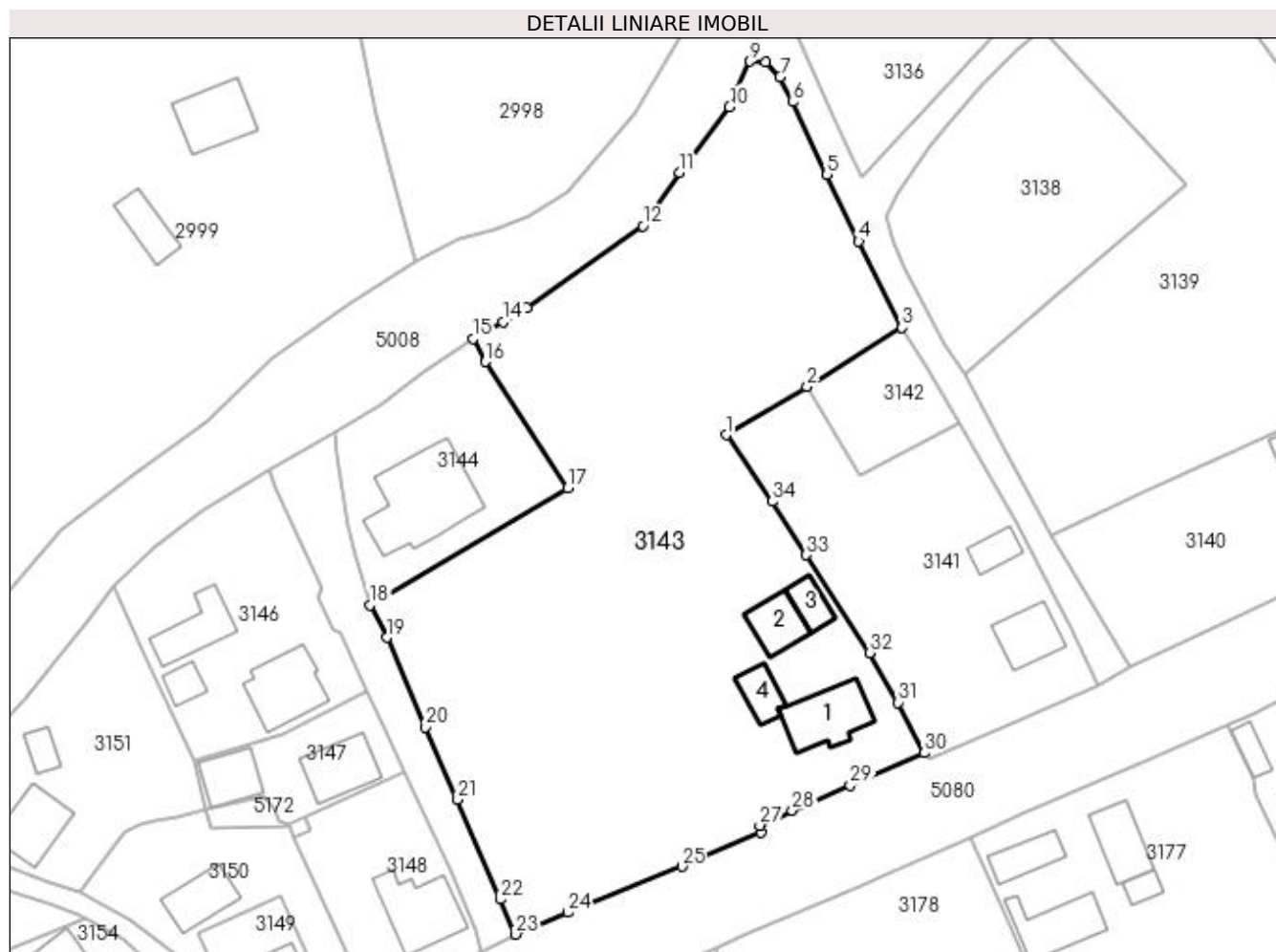
Inscrieri privind dezmembramintele dreptului de proprietate, drepturi reale de garanție și sarcini	Referințe
NU SUNT	

## Anexa Nr. 1 La Partea I

## Teren

Nr cadastral	Suprafața (mp)*	Observații / Referințe
31518	5.095	Provenit din CF 31518, nr. cad. 31518

\* Suprafața este determinată în planul de proiecție Stereo 70.



## Date referitoare la teren

Crt	Categorie folosință	Intravilan	Suprafața (mp)	Tarla	Parcelă	Nr. topo	Observații / Referințe
1	curți construcții	DA	501	-	-	-	
2	arabil	DA	271	-	-	-	
3	faneata	DA	4.323	-	-	-	

## Date referitoare la construcții

Crt	Număr	Destinație construcție	Supraf. (mp)	Situație juridică	Observații / Referințe
A1.1		construcții de locuințe	86	Cu acte	Nr. niveluri:1; S. construită la sol:86 mp; S. construită desfasurata:86 mp; Casă de locuit, P, construcție din lemn din 1978
A1.2		construcții anexa	49	Cu acte	Nr. niveluri:1; S. construită la sol:49 mp; S. construită desfasurata:49 mp; Anexă, P, construcție din lemn din 1978
A1.3		construcții anexa	30	Cu acte	Nr. niveluri:1; S. construită la sol:30 mp; S. construită desfasurata:30 mp; Anexă, P, construcție din lemn din 1978
A1.4		construcții anexa	35	Cu acte	Nr. niveluri:1; S. construită la sol:35 mp; S. construită desfasurata:35 mp; Anexă, P, construcție din lemn din 1978

## Lungime Segmente

1) Valorile lungimilor segmentelor sunt obținute din proiecție în plan.

Punct început	X / Y	Punct sfârșit	X / Y	Lungime segment (** (m)
1	533.994,99 668.633,689	2	534.006,581 668.640,596	13.493
3	534.020,149 668.649,091	4	534.013,964 668.661,462	13.831
5	534.009,445 668.670,992	6	534.004,512 668.681,375	11.495
7	534.002,725 668.684,986	8	534.000,628 668.687,043	2.937
9	533.998,421 668.687,171	10	533.995,453 668.680,699	7.12
11	533.988,358 668.671,207	12	533.983,067 668.663,604	9.263
13	533.966,44 668.651,882	14	533.963,013 668.649,877	3.97
15	533.958,704 668.647,435	16	533.960,466 668.644,158	3.721
17	533.972,249 668.626,065	18	533.943,971 668.609,352	32.848
19	533.946,339 668.604,683	20	533.951,934 668.591,846	14.003
21	533.956,508 668.581,487	22	533.962,606 668.567,182	15.551
23	533.964,807 668.562,176	24	533.972,262 668.565,314	8.089
25	533.988,655 668.571,877	26	533.999,923 668.576,814	12.302
27	533.999,786 668.577,776	28	534.004,44 668.579,932	5.129
29	534.012,754 668.583,516	30	534.023,353 668.588,175	11.578
31	534.019,613 668.595,374	32	534.015,541 668.602,502	8.209
33	534.006,457 668.616,502	34	534.001,571 668.624,18	9.101

Punct început	X / Y	Punct sfârșit	X / Y	Lungime segment (** (m)
2	534.006,581 668.640,596	3	534.020,149 668.649,091	16.008
4	534.013,964 668.661,462	5	534.009,445 668.670,992	10.547
6	534.004,512 668.681,375	7	534.002,725 668.684,986	4.029
8	534.000,628 668.687,043	9	533.998,421 668.687,171	2.211
10	533.995,453 668.680,699	11	533.988,358 668.671,207	11.851
12	533.983,067 668.663,604	13	533.966,44 668.651,882	20.344
14	533.963,013 668.649,877	15	533.958,704 668.647,435	4.953
16	533.960,466 668.644,158	17	533.972,249 668.626,065	21.592
18	533.943,971 668.609,352	19	533.946,339 668.604,683	5.235
20	533.951,934 668.591,846	21	533.956,508 668.581,487	11.324
22	533.962,606 668.567,182	23	533.964,807 668.562,176	5.468
24	533.972,262 668.565,314	25	533.988,655 668.571,877	17.658
26	533.999,923 668.576,814	27	533.999,786 668.577,776	0.972
28	534.004,44 668.579,932	29	534.012,754 668.583,516	9.054
30	534.023,353 668.588,175	31	534.019,613 668.595,374	8.113
32	534.015,541 668.602,502	33	534.006,457 668.616,502	16.689
34	534.001,571 668.624,18	1	533.994,99 668.633,689	11.564

\*\* Lungimile segmentelor sunt determinate în planul de proiecție Stereo 70 și sunt rotunjite la 1 milimetru.

\*\*\* Distanța dintre puncte este formată din segmente cumulate ce sunt mai mici decât valoarea 1 milimetru.



**DATE DESPRE IMOBILUL NR. 3144**

Oficiul de Cadastru și Publicitate Imobiliară SUCEAVA  
Biroul de Cadastru și Publicitate Imobiliară Campulung Moldovenesc

**A. Partea I. Descrierea imobilului**

TEREN Intravilan

Adresa: Loc. Pojorâta, Calea Bucovinei, Nr. 220, Jud. Suceava

Nr. Crt	Nr cadastral Nr. topografic	Suprafața* (mp)	Observații / Referințe
A1	31519	700	Sector cadastral:47 Teren neimprejmuit; Provenit din CF 31519, nr. cad. 31519

**Construcții**

Crt	Nr cadastral Nr. topografic	Adresa	Observații / Referințe
A1.1		Loc. Pojorâta, Calea Bucovinei, Nr. 220, Jud. Suceava	Nr. niveluri:1; S. construita la sol:164 mp; S. construita desfasurata:164 mp; Casă de locuit, P

**B. Partea II. Proprietari și acte**

Inscrieri privitoare la dreptul de proprietate și alte drepturi reale		Referințe
<b>13912 / 23/08/2023</b>		
Act Notarial nr. contract de donatie 2529, din 22/08/2023 emis de NP DÎMBU Bogdan Dumitru;		
B1	Intabulare, drept de PROPRIETATE bun propriu, dobandit prin Conventie, cota actuala 1/1 1) TIMOFTE VIRGINIA	A1
<b>3144 / 08/12/2022</b>		
Act Administrativ nr. Adeverință nr. 1700, din 02/11/2022 emis de Primăria Comunei Pojorâta;		
B2	Intabulare, drept de PROPRIETATE, dobandit prin Lege, cota actuala 1/1 1) TIMOFTE VIRGINIA	A1.1

**C. Partea III. SARCINI .**

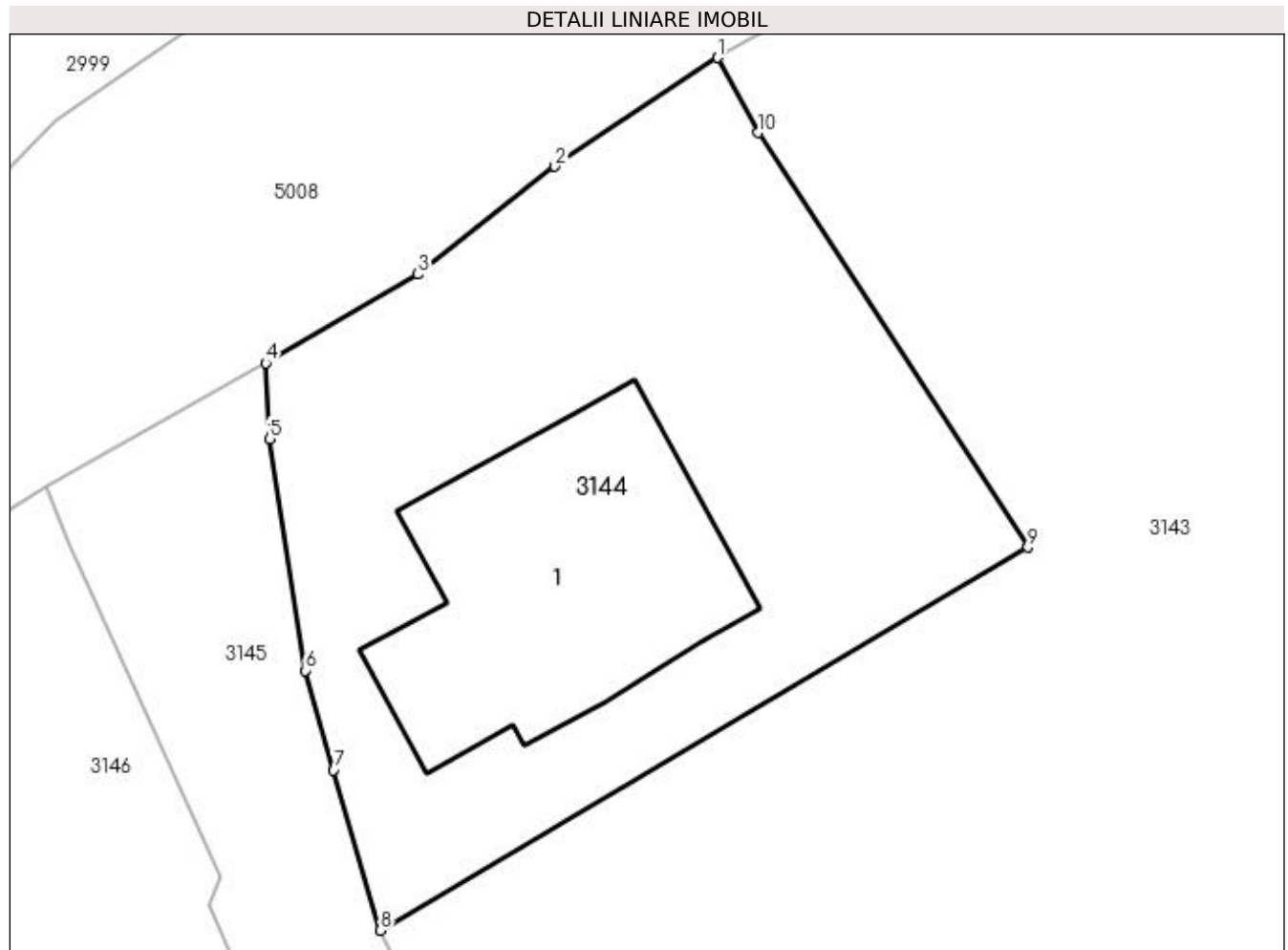
Inscrieri privind dezmembramintele dreptului de proprietate, drepturi reale de garanție și sarcini	Referințe
NU SUNT	

## Anexa Nr. 1 La Partea I

## Teren

Nr cadastral	Suprafața (mp)*	Observații / Referințe
31519	700	Provenit din CF 31519, nr. cad. 31519

\* Suprafața este determinată în planul de proiecție Stereo 70.



## Date referitoare la teren

Crt	Categorie folosință	Intra vilan	Suprafața (mp)	Tarla	Parcelă	Nr. topo	Observații / Referințe
1	curți constructii	DA	332	-	-	-	
2	faneata	DA	368	-	-	-	

## Date referitoare la construcții

Crt	Număr	Destinație construcție	Supraf. (mp)	Situație juridică	Observații / Referințe
A1.1		construcții de locuințe	164	Cu acte	Nr. niveluri:1; S. construita la sol:164 mp; S. construita desfasurata:164 mp; Casă de locuit, P

## Lungime Segmente

1) Valorile lungimilor segmentelor sunt obținute din proiecție în plan.

Punct început	X / Y	Punct sfârșit	X / Y	Lungime segment (** (m)
1	533.958,704 668.647,435	2	533.951,595 668.642,683	8.551
2	533.951,595 668.642,683	3	533.945,591 668.637,989	7.621
3	533.945,591 668.637,989	4	533.938,968 668.634,107	7.677

Punct început	X / Y	Punct sfârșit	X / Y	Lungime segment (** (m)
4	533.938,968 668.634,107	5	533.939,133 668.630,803	3.308
5	533.939,133 668.630,803	6	533.940,704 668.620,697	10.227
6	533.940,704 668.620,697	7	533.941,925 668.616,347	4.518
7	533.941,925 668.616,347	8	533.943,971 668.609,352	7.288
8	533.943,971 668.609,352	9	533.972,249 668.626,065	32.848
9	533.972,249 668.626,065	10	533.960,466 668.644,158	21.592
10	533.960,466 668.644,158	1	533.958,704 668.647,435	3.721

\*\* Lungimile segmentelor sunt determinate în planul de proiecție Stereo 70 și sunt rotunjite la 1 milimetru.

\*\*\* Distanța dintre puncte este formată din segmente cumulate ce sunt mai mici decât valoarea 1 milimetru.





**DATE DESPRE IMOBILUL NR. 3145**

Oficiul de Cadastru și Publicitate Imobiliară SUCEAVA  
Biroul de Cadastru și Publicitate Imobiliară Campulung Moldovenesc

**A. Partea I. Descrierea imobilului**

TEREN Intravilan

Adresa: Loc. Pojorâta, Jud. Suceava, Loc numit PUTNA

Nr. Crt	Nr cadastral Nr. topografic	Suprafața* (mp)	Observații / Referințe
A1		462	Sector cadastral:47 Teren neimprejmuit; Drum

**B. Partea II. Proprietari și acte**

Inscrieri privitoare la dreptul de proprietate și alte drepturi reale		Referințe
<b>3145 / 08/12/2022</b>		
Act Normativ nr. Lege nr. 7, din 13/03/1996 emis de Parlamentul României;		
B1	Inscrierea provizorie, drept de PROPRIETATE, dobandit prin Lege, cota actuala 1/1 1) COMUNA POJORÂTA, CIF:4441425	A1

**C. Partea III. SARCINI .**

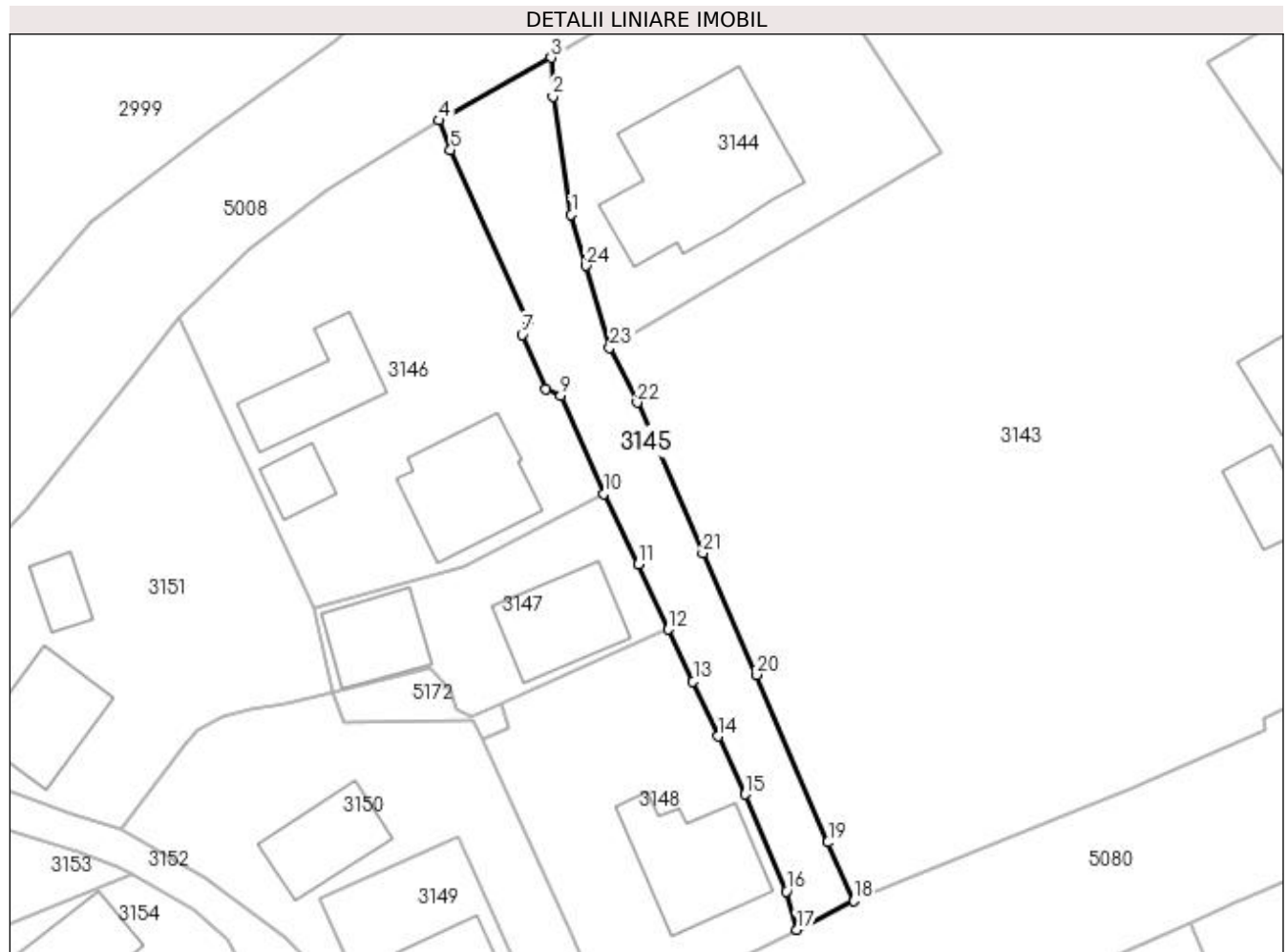
Inscrieri privind dezmembramintele dreptului de proprietate, drepturi reale de garanție și sarcini	Referințe
NU SUNT	

## Anexa Nr. 1 La Partea I

## Teren

Nr cadastral	Suprafața (mp)*	Observații / Referințe
	462	Drum

\* Suprafața este determinată în planul de proiecție Stereo 70.



## Date referitoare la teren

Crt	Categorie folosință	Intravilan	Suprafața (mp)	Tarla	Parcelă	Nr. topo	Observații / Referințe
1	drum	DA	462	-	-	-	

## Lungime Segmente

1) Valorile lungimilor segmentelor sunt obținute din proiecție în plan.

Punct început	X / Y	Punct sfârșit	X / Y	Lungime segment (** (m)
1	533.940,704 668.620,697	2	533.939,133 668.630,803	10.227
3	533.938,968 668.634,107	4	533.929,413 668.628,761	10.949
5	533.930,393 668.626,239	6	533.936,993 668.611,702	15.965
7	533.936,513 668.610,458	8	533.938,551 668.605,805	5.08
9	533.939,803 668.605,257	10	533.943,473 668.596,917	9.112

Punct început	X / Y	Punct sfârșit	X / Y	Lungime segment (** (m)
2	533.939,133 668.630,803	3	533.938,968 668.634,107	3.308
4	533.929,413 668.628,761	5	533.930,393 668.626,239	2.706
6	533.936,993 668.611,702	7	533.936,513 668.610,458	1.333
8	533.938,551 668.605,805	9	533.939,803 668.605,257	1.367
10	533.943,473 668.596,917	11	533.946,447 668.590,92	6.694

Punct început	X / Y	Punct sfârșit	X / Y	Lungime segment (** (m)
11	533.946,447 668.590,92	12	533.948,994 668.585,348	6.127
13	533.951,106 668.580,898	14	533.953,251 668.576,215	5.151
15	533.955,542 668.571,261	16	533.959,041 668.562,989	8.982
17	533.959,951 668.559,73	18	533.964,807 668.562,176	5.437
19	533.962,606 668.567,182	20	533.956,508 668.581,487	15.551
21	533.951,934 668.591,846	22	533.946,339 668.604,683	14.003
23	533.943,971 668.609,352	24	533.941,925 668.616,347	7.288

Punct început	X / Y	Punct sfârșit	X / Y	Lungime segment (** (m)
12	533.948,994 668.585,348	13	533.951,106 668.580,898	4.926
14	533.953,251 668.576,215	15	533.955,542 668.571,261	5.458
16	533.959,041 668.562,989	17	533.959,951 668.559,73	3.384
18	533.964,807 668.562,176	19	533.962,606 668.567,182	5.468
20	533.956,508 668.581,487	21	533.951,934 668.591,846	11.324
22	533.946,339 668.604,683	23	533.943,971 668.609,352	5.235
24	533.941,925 668.616,347	1	533.940,704 668.620,697	4.518

\*\* Lungimile segmentelor sunt determinate în planul de proiecție Stereo 70 și sunt rotunjite la 1 milimetru.

\*\*\* Distanța dintre puncte este formată din segmente cumulate ce sunt mai mici decât valoarea 1 milimetru.



**DATE DESPRE IMOBILUL NR. 3146**

Oficiul de Cadastru și Publicitate Imobiliară SUCEAVA  
Biroul de Cadastru și Publicitate Imobiliară Campulung Moldovenesc

**A. Partea I. Descrierea imobilului**

TEREN Intravilan

Adresa: Loc. Pojorâta, Calea Bucovinei, Nr. 224, Jud. Suceava

Nr. Crt	Nr cadastral Nr. topografic	Suprafața* (mp)	Observații / Referințe
A1	33611	865	Sector cadastral:47 Teren neimprejmuit; CF 33611, nr. top. 420/15

**Construcții**

Crt	Nr cadastral Nr. topografic	Adresa	Observații / Referințe
A1.1		Loc. Pojorâta, Calea Bucovinei, Nr. 224, Jud. Suceava	Nr. niveluri:2; S. construita la sol:90 mp; S. construita desfasurata:180 mp; Casă de locuit, P+E
A1.2		Loc. Pojorâta, Calea Bucovinei, Nr. 224, Jud. Suceava	Nr. niveluri:1; S. construita la sol:24 mp; S. construita desfasurata:24 mp; Anexă, P
A1.3		Loc. Pojorâta, Calea Bucovinei, Nr. 224, Jud. Suceava	Nr. niveluri:1; S. construita la sol:65 mp; S. construita desfasurata:65 mp; Anexă, P

**B. Partea II. Proprietari și acte**

Inscrieri privitoare la dreptul de proprietate și alte drepturi reale		Referințe
<b>3146 / 08/12/2022</b>		
Act Normativ nr. Lege nr. 7, din 13/03/1996 emis de Parlamentul României;		
B1	Intabulare, drept de PROPRIETATE, dobandit prin Lege, cota actuala 1/1 1) NEIDENTIFICAT NEIDENTIFICAT	A1
Act Administrativ nr. Adeverință nr. 1104, din 24/10/2022 emis de Primăria Comunei Pojorâta;		
B2	Se notează posesia faptică în favoarea lui 1) CÂRLOANȚĂ ILIE	A1
Act Administrativ nr. Adeverință nr. 1700, din 02/11/2022 emis de Primăria Comunei Pojorâta;		
B3	Intabulare, drept de PROPRIETATE, dobandit prin Lege, cota actuala 1/1 1) CÂRLOANȚĂ ILIE	A1.1, A1.2, A1.3

**C. Partea III. SARCINI .**

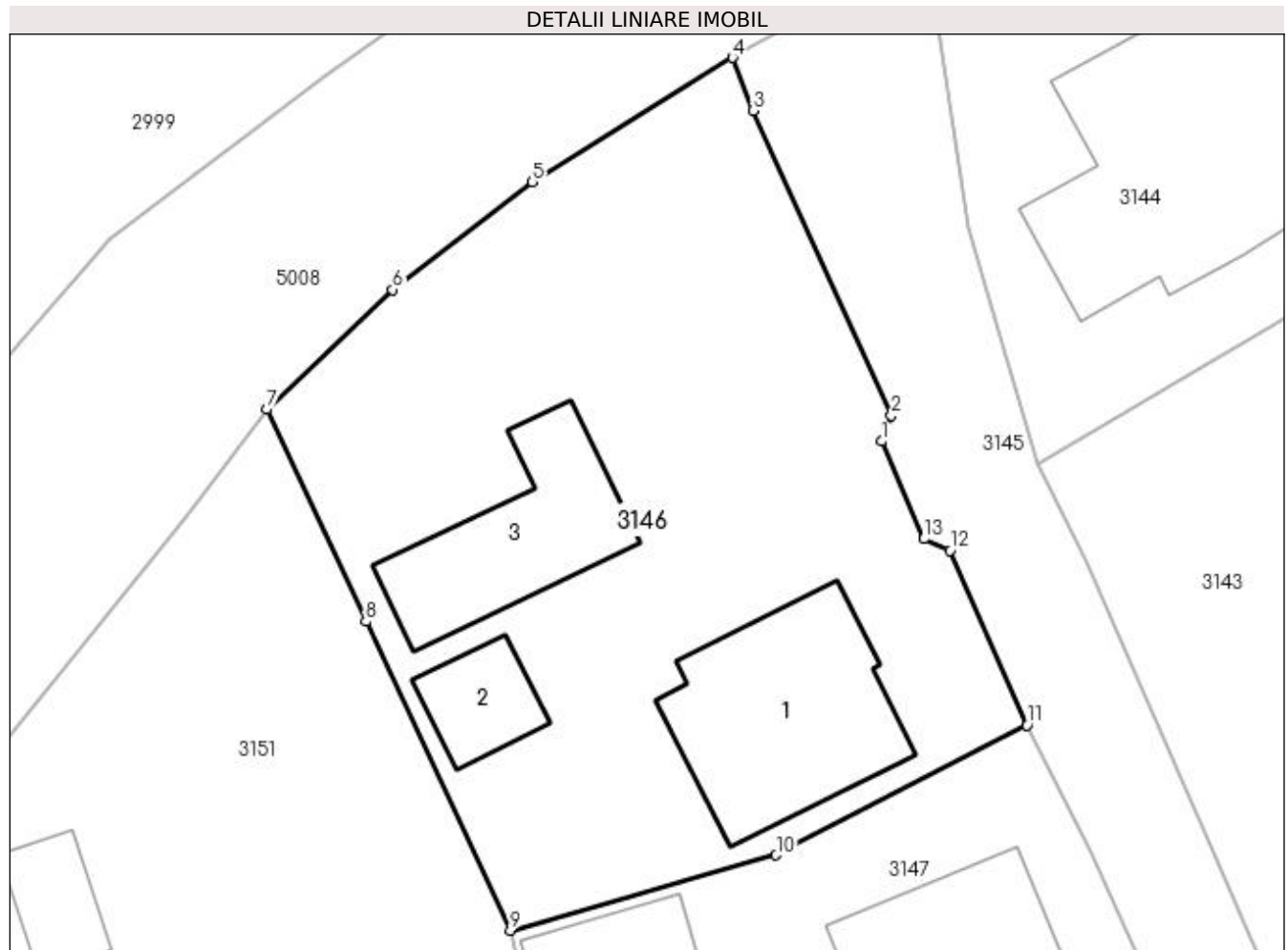
Inscrieri privind dezmembramintele dreptului de proprietate, drepturi reale de garanție și sarcini	Referințe
NU SUNT	

## Anexa Nr. 1 La Partea I

## Teren

Nr cadastral	Suprafața (mp)*	Observații / Referințe
33611	865	CF 33611, nr. top. 420/15

\* Suprafața este determinată în planul de proiecție Stereo 70.



## Date referitoare la teren

Crt	Categorie folosință	Intravilan	Suprafața (mp)	Tarla	Parcelă	Nr. topo	Observații / Referințe
1	curți construcții	DA	480	-	-	-	
2	arabil	DA	65	-	-	-	
3	faneata	DA	320	-	-	-	

## Date referitoare la construcții

Crt	Număr	Destinație construcție	Supraf. (mp)	Situație juridică	Observații / Referințe
A1.1		construcții de locuințe	90	Cu acte	Nr. niveluri:2; S. construita la sol:90 mp; S. construita desfasurata:180 mp; Casă de locuit, P+E
A1.2		construcții anexa	24	Cu acte	Nr. niveluri:1; S. construita la sol:24 mp; S. construita desfasurata:24 mp; Anexă, P
A1.3		construcții anexa	65	Cu acte	Nr. niveluri:1; S. construita la sol:65 mp; S. construita desfasurata:65 mp; Anexă, P

## Lungime Segmente

1) Valorile lungimilor segmentelor sunt obținute din proiecție în plan.

Punct început	X / Y	Punct sfârșit	X / Y	Lungime segment (** (m)
---------------	-------	---------------	-------	-------------------------

Punct început	X / Y	Punct sfârșit	X / Y	Lungime segment (** (m)
1	533.936,513 668.610,458	2	533.936,993 668.611,702	1.333
2	533.936,993 668.611,702	3	533.930,393 668.626,239	15.965
3	533.930,393 668.626,239	4	533.929,413 668.628,761	2.706
4	533.929,413 668.628,761	5	533.919,858 668.622,827	11.248
5	533.919,858 668.622,827	6	533.913,193 668.617,688	8.416
6	533.913,193 668.617,688	7	533.907,168 668.611,982	8.298
7	533.907,168 668.611,982	8	533.911,898 668.601,861	11.172
8	533.911,898 668.601,861	9	533.918,805 668.587,126	16.274
9	533.918,805 668.587,126	10	533.931,489 668.590,726	13.185
10	533.931,489 668.590,726	11	533.943,473 668.596,917	13.489
11	533.943,473 668.596,917	12	533.939,803 668.605,257	9.112
12	533.939,803 668.605,257	13	533.938,551 668.605,805	1.367
13	533.938,551 668.605,805	1	533.936,513 668.610,458	5.08

\*\* Lungimile segmentelor sunt determinate în planul de proiecție Stereo 70 și sunt rotunjite la 1 milimetru.

\*\*\* Distanța dintre puncte este formată din segmente cumulate ce sunt mai mici decât valoarea 1 milimetru.





**DATE DESPRE IMOBILUL NR. 3147**

Oficiul de Cadastru și Publicitate Imobiliară SUCEAVA  
Biroul de Cadastru și Publicitate Imobiliară Campulung Moldovenesc

**A. Partea I. Descrierea imobilului**

TEREN Intravilan

Adresa: Loc. Pojorâta, Calea Bucovinei, Nr. 226, Jud. Suceava

Nr. Crt	Nr cadastral Nr. topografic	Suprafața* (mp)	Observații / Referințe
A1	30287	301	Sector cadastral:47 Teren imprejmuit; Provenit din CF 30287, nr. cad. 30287

**Construcții**

Crt	Nr cadastral Nr. topografic	Adresa	Observații / Referințe
A1.1		Loc. Pojorâta, Calea Bucovinei, Nr. 226, Jud. Suceava	Nr. niveluri:2; S. construita la sol:70 mp; S. construita desfasurata:140 mp; Casă de locuit, P+M
A1.2		Loc. Pojorâta, Calea Bucovinei, Nr. 226, Jud. Suceava	Nr. niveluri:1; S. construita la sol:53 mp; S. construita desfasurata:53 mp; Anexă, P

**B. Partea II. Proprietari și acte**

Inscrieri privitoare la dreptul de proprietate și alte drepturi reale		Referințe
<b>3500 / 18/06/2009</b>		
Act Administrativ nr. HCL nr.13, din 15/04/2005 emis de Primăria Pojorâta (act administrativ nr. HOTARARE C.L. NR 20/12-03-2008 emis de PRIMARIA POJORITA; act administrativ nr. HOTARARE C.L. POJORITA NR 85/29-09-2008 emis de PRIMARIA POJORITA;);		
B1	Intabulare, drept de PROPRIETATE, dobandit prin Lege, cota actuala 1/1 1) COMUNA POJORÂTA - DOMENIU PRIVAT, CIF:4441425	A1
<b>3147 / 08/12/2022</b>		
Act Administrativ nr. Adeverință nr. 1700, din 02/11/2022 emis de Primăria Comunei Pojorâta;		
B2	Intabulare, drept de PROPRIETATE, dobandit prin Lege, cota actuala 1/1 1) STRUGARIU FLORINA-GEORGETA	A1.1, A1.2

**C. Partea III. SARCINI**

Inscrieri privind dezmembramintele dreptului de proprietate, drepturi reale de garanție și sarcini		Referințe
<b>3500 / 18/06/2009</b>		
Act Administrativ nr. HCL nr. 85, din 29/09/2008 emis de Primăria Pojorâta;		
C1	Intabulare, drept de FOLOSINTA 1) STRUGARIU FLORINA-GEORGETA	A1

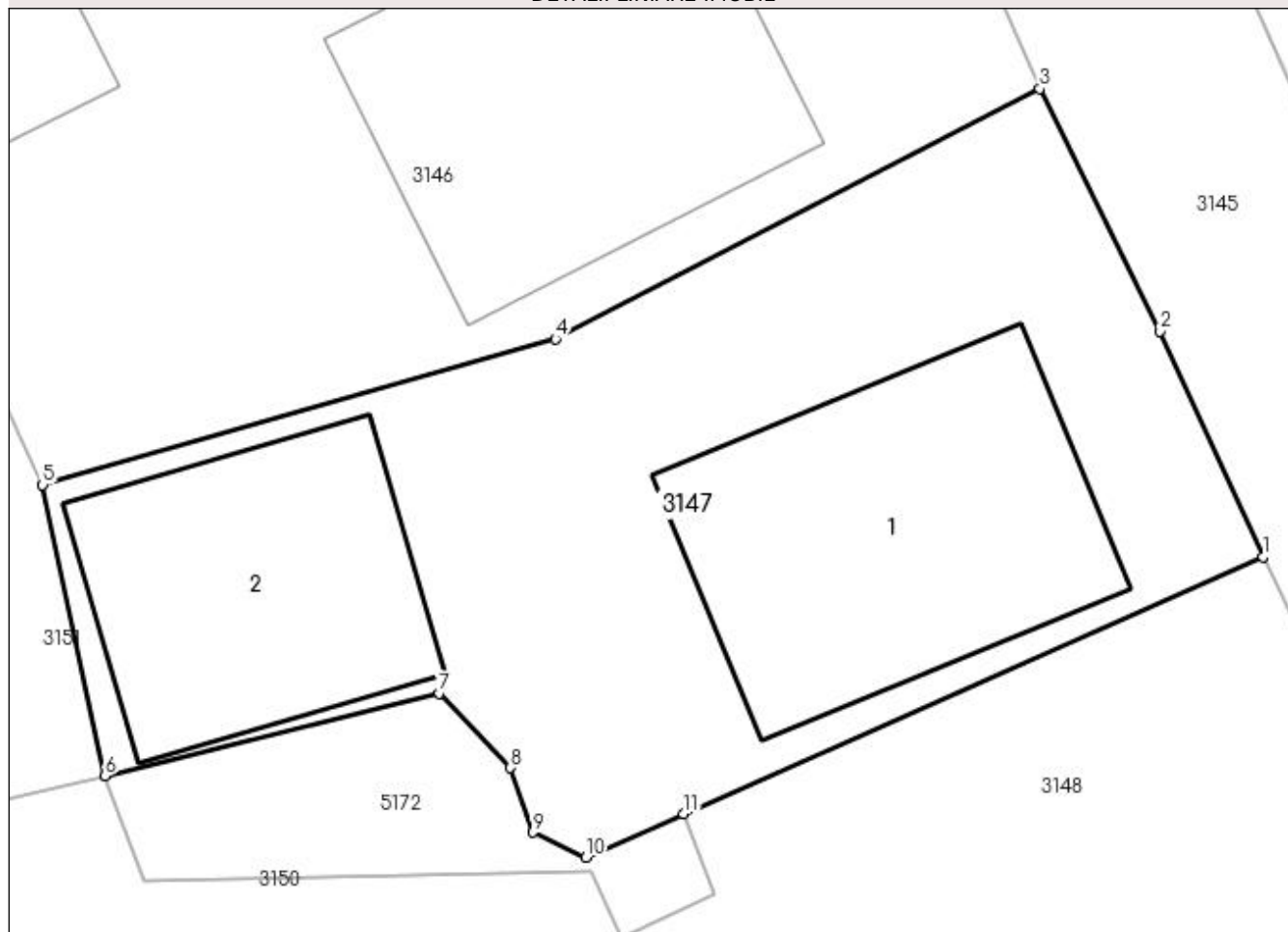
## Anexa Nr. 1 La Partea I

## Teren

Nr cadastral	Suprafața (mp)*	Observații / Referințe
30287	301	Provenit din CF 30287, nr. cad. 30287

\* Suprafața este determinată în planul de proiecție Stereo 70.

## DETALII LINIARE IMOBIL



## Date referitoare la teren

Crt	Categorie folosință	Intra vilan	Suprafața (mp)	Tarla	Parcelă	Nr. topo	Observații / Referințe
1	curți constructii	DA	301	-	-	-	

## Date referitoare la construcții

Crt	Număr	Destinație construcție	Supraf. (mp)	Situație juridică	Observații / Referințe
A1.1		construcții de locuințe	70	Cu acte	Nr. niveluri:2; S. construita la sol:70 mp; S. construita desfasurata:140 mp; Casă de locuit, P+M
A1.2		construcții anexa	53	Cu acte	Nr. niveluri:1; S. construita la sol:53 mp; S. construita desfasurata:53 mp; Anexă, P

## Lungime Segmente

1) Valorile lungimilor segmentelor sunt obținute din proiecție în plan.

Punct început	X / Y	Punct sfârșit	X / Y	Lungime segment (** (m)
1	533.948,994 668.585,348	2	533.946,447 668.590,92	6.127
2	533.946,447 668.590,92	3	533.943,473 668.596,917	6.694

Punct început	X / Y	Punct sfârșit	X / Y	Lungime segment (** (m)
3	533.943,473 668.596,917	4	533.931,489 668.590,726	13.489
4	533.931,489 668.590,726	5	533.918,805 668.587,126	13.185
5	533.918,805 668.587,126	6	533.920,343 668.579,934	7.355
6	533.920,343 668.579,934	7	533.928,622 668.581,975	8.527
7	533.928,622 668.581,975	8	533.930,381 668.580,127	2.551
8	533.930,381 668.580,127	9	533.930,932 668.578,537	1.683
9	533.930,932 668.578,537	10	533.932,241 668.577,909	1.452
10	533.932,241 668.577,909	11	533.934,669 668.578,987	2.657
11	533.934,669 668.578,987	1	533.948,994 668.585,348	15.674

\*\* Lungimile segmentelor sunt determinate în planul de proiecție Stereo 70 și sunt rotunjite la 1 milimetru.

\*\*\* Distanța dintre puncte este formată din segmente cumulate ce sunt mai mici decât valoarea 1 milimetru.



**DATE DESPRE IMOBILUL NR. 3148**

Oficiul de Cadastru și Publicitate Imobiliară SUCEAVA  
Biroul de Cadastru și Publicitate Imobiliară Campulung Moldovenesc

**A. Partea I. Descrierea imobilului**

TEREN Intravilan

Adresa: Loc. Pojorâta, Calea Bucovinei, Nr. 228, Jud. Suceava

Nr. Crt	Nr cadastral Nr. topografic	Suprafața* (mp)	Observații / Referințe
A1	34576	510	Sector cadastral:47 Teren neimprejmuit; Provenit din CF 34576, nr. cad. 34576, CF 32338, parte din nr. top. 420/6

**Construcții**

Crt	Nr cadastral Nr. topografic	Adresa	Observații / Referințe
A1.1		Loc. Pojorâta, Calea Bucovinei, Nr. 228, Jud. Suceava	Nr. niveluri:2; S. construita la sol:93 mp; S. construita desfasurata:186 mp; Casă de locuit, P+M

**B. Partea II. Proprietari și acte**

Inscrieri privitoare la dreptul de proprietate și alte drepturi reale		Referințe
<b>14227 / 19/10/2020</b>		
Act Notarial nr. 707, din 16/10/2020 emis de Scraba Horia Ilie;		
B1	Intabulare, drept de PROPRIETATE, dobandit prin Conventie, cota actuala 331/510 1) FERICAL PETRU	A1
<b>3148 / 08/12/2022</b>		
Act Normativ nr. Lege nr. 7, din 13/03/1996 emis de Parlamentul României;		
B2	Intabulare, drept de PROPRIETATE, dobandit prin Lege, cota actuala 179/510 1) NEIDENTIFICAT NEIDENTIFICAT	A1
Act Administrativ nr. Adeverință nr. 1105, din 24/10/2022 emis de Primăria Comunei Pojorâta;		
B3	Se notează posesia faptică în favoarea lui 1) FERICAL PETRU	A1
Act Normativ nr. Adeverință nr. 1700, din 02/11/2022 emis de Primăria Comunei Pojorâta;		
B4	Intabulare, drept de PROPRIETATE, dobandit prin Lege, cota actuala 1/1 1) FERICAL PETRU	A1.1

**C. Partea III. SARCINI .**

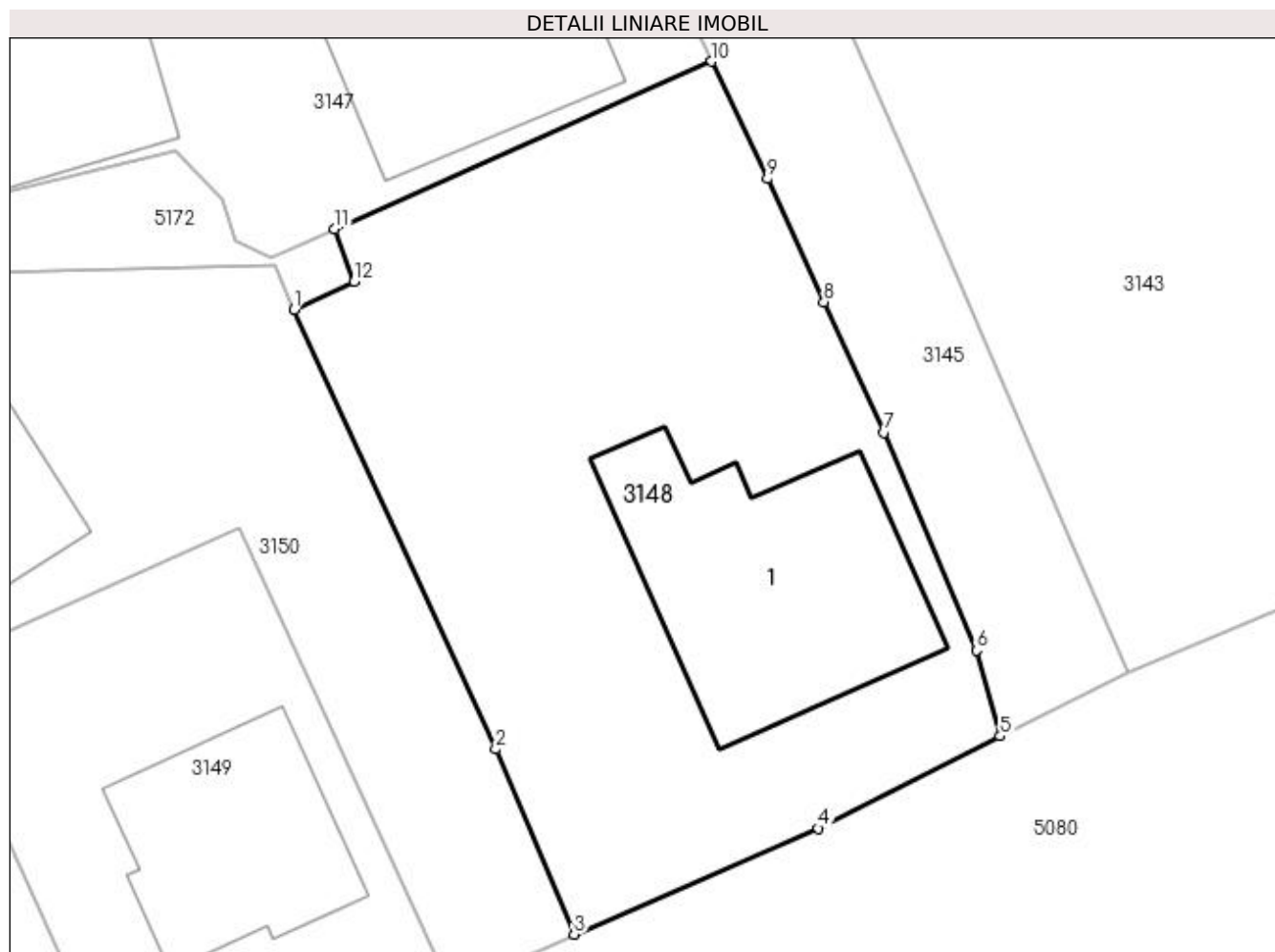
Inscrieri privind dezmembramintele dreptului de proprietate, drepturi reale de garanție și sarcini	Referințe
NU SUNT	

## Anexa Nr. 1 La Partea I

## Teren

Nr cadastral	Suprafața (mp)*	Observații / Referințe
34576	510	Provenit din CF 34576, nr. cad. 34576, CF 32338, parte din nr. top. 420/6

\* Suprafața este determinată în planul de proiecție Stereo 70.



## Date referitoare la teren

Crt	Categorie folosință	Intra vilan	Suprafața (mp)	Tarla	Parcelă	Nr. topo	Observații / Referințe
1	curți constructii	DA	171	-	-	-	
2	faneata	DA	339	-	-	-	

## Date referitoare la construcții

Crt	Număr	Destinație construcție	Supraf. (mp)	Situație juridică	Observații / Referințe
A1.1		construcții de locuințe	93	Cu acte	Nr. niveluri:2; S. construita la sol:93 mp; S. construita desfasurata:186 mp; Casă de locuit, P+M

## Lungime Segmente

1) Valorile lungimilor segmentelor sunt obținute din proiecție în plan.

Punct început	X / Y	Punct sfârșit	X / Y	Lungime segment (** (m)
1	533.933,123 668.575,931	2	533.940,782 668.559,239	18.365
2	533.940,782 668.559,239	3	533.943,764 668.552,206	7.639
3	533.943,764 668.552,206	4	533.953,047 668.556,227	10.116

Punct început	X / Y	Punct sfârșit	X / Y	Lungime segment (** (m)
4	533.953,047 668.556,227	5	533.959,951 668.559,73	7.742
5	533.959,951 668.559,73	6	533.959,041 668.562,989	3.384
6	533.959,041 668.562,989	7	533.955,542 668.571,261	8.982
7	533.955,542 668.571,261	8	533.953,251 668.576,215	5.458
8	533.953,251 668.576,215	9	533.951,106 668.580,898	5.151
9	533.951,106 668.580,898	10	533.948,994 668.585,348	4.926
10	533.948,994 668.585,348	11	533.934,669 668.578,987	15.674
11	533.934,669 668.578,987	12	533.935,408 668.576,989	2.13
12	533.935,408 668.576,989	1	533.933,123 668.575,931	2.518

\*\* Lungimile segmentelor sunt determinate în planul de proiecție Stereo 70 și sunt rotunjite la 1 milimetru.

\*\*\* Distanța dintre puncte este formată din segmente cumulate ce sunt mai mici decât valoarea 1 milimetru.





**DATE DESPRE IMOBILUL NR. 3149**

Oficiul de Cadastru și Publicitate Imobiliară SUCEAVA  
 Biroul de Cadastru și Publicitate Imobiliară Campulung Moldovenesc

**A. Partea I. Descrierea imobilului**

TEREN Intravilan

Adresa: Loc. Pojorâta, Calea Bucovinei, Nr. 230, Jud. Suceava

Nr. Crt	Nr cadastral Nr. topografic	Suprafața* (mp)	Observații / Referințe
A1	31833	250	Sector cadastral:47 Teren neimprejmuit; CF 31833, nr. top. 420/51

**Construcții**

Crt	Nr cadastral Nr. topografic	Adresa	Observații / Referințe
A1.1		Loc. Pojorâta, Calea Bucovinei, Nr. 230, Jud. Suceava	Nr. niveluri:2; S. construita la sol:60 mp; S. construita desfasurata:120 mp; Casă de locuit, P+E

**B. Partea II. Proprietari și acte**

Inscrieri privitoare la dreptul de proprietate și alte drepturi reale		Referințe
<b>3149 / 08/12/2022</b>		
Act Normativ nr. Lege nr. 7, din 13/03/1996 emis de Parlamentul României;		
B1	Intabulare, drept de PROPRIETATE, dobandit prin Lege, cota actuala 1/1 1) NEIDENTIFICAT NEIDENTIFICAT	A1
Act Administrativ nr. Adeverință nr. 1106, din 24/10/2022 emis de Primăria Comunei Pojorâta;		
B2	Se notează posesia faptică în favoarea lui 1) <b>BABICI SILVIA</b>	A1
Act Administrativ nr. Adeverință nr. 1700, din 02/11/2022 emis de Primăria Comunei Pojorâta;		
B3	Intabulare, drept de PROPRIETATE, dobandit prin Lege, cota actuala 1/1 1) <b>BABICI SILVIA</b>	A1.1

**C. Partea III. SARCINI .**

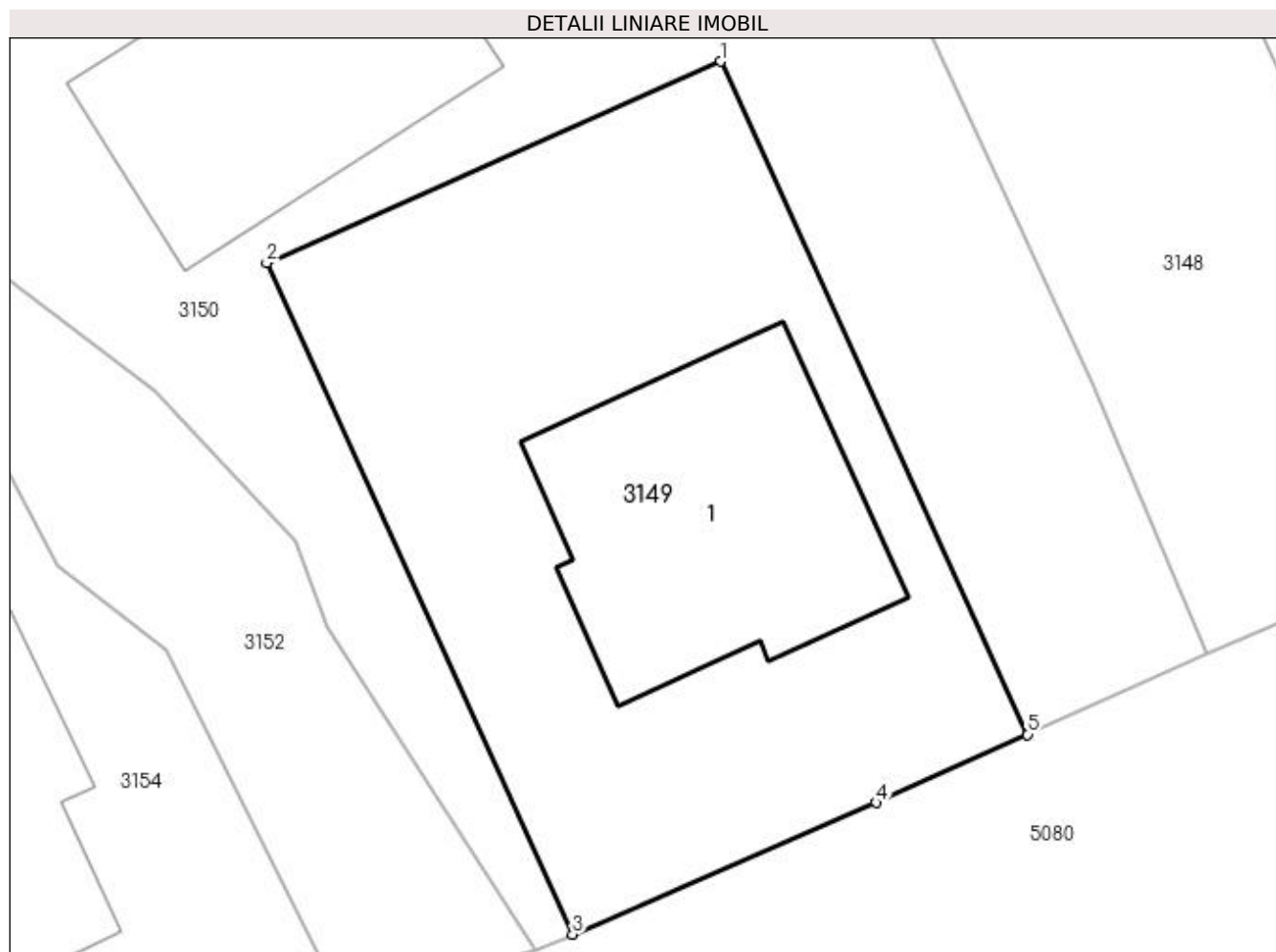
Inscrieri privind dezmembramintele dreptului de proprietate, drepturi reale de garanție și sarcini	Referințe
NU SUNT	

## Anexa Nr. 1 La Partea I

## Teren

Nr cadastral	Suprafața (mp)*	Observații / Referințe
31833	250	CF 31833, nr. topo. 420/51

\* Suprafața este determinată în planul de proiecție Stereo 70.



## Date referitoare la teren

Crt	Categorie folosință	Intra vilan	Suprafața (mp)	Tarla	Parcelă	Nr. topo	Observații / Referințe
1	curți constructii	DA	250	-	-	-	

## Date referitoare la construcții

Crt	Număr	Destinație construcție	Supraf. (mp)	Situație juridică	Observații / Referințe
A1.1		construcții de locuințe	60	Cu acte	Nr. niveluri:2; S. construita la sol:60 mp; S. construita desfasurata:120 mp; Casă de locuit, P+E

## Lungime Segmente

1) Valorile lungimilor segmentelor sunt obținute din proiecție în plan.

Punct început	X / Y	Punct sfârșit	X / Y	Lungime segment (** (m)
1	533.931,074 668.567,657	2	533.919,229 668.562,401	12.959
2	533.919,229 668.562,401	3	533.927,218 668.544,885	19.252
3	533.927,218 668.544,885	4	533.935,131 668.548,317	8.625

Punct început	X / Y	Punct sfârșit	X / Y	Lungime segment (** (m)
4	533.935,131 668.548,317	5	533.939,09 668.550,1	4.342
5	533.939,09 668.550,1	1	533.931,074 668.567,657	19.3

\*\* Lungimile segmentelor sunt determinate în planul de proiecție Stereo 70 și sunt rotunjite la 1 milimetru.

\*\*\* Distanța dintre puncte este formată din segmente cumulate ce sunt mai mici decât valoarea 1 milimetru.



**DATE DESPRE IMOBILUL NR. 3150**

Oficiul de Cadastru și Publicitate Imobiliară SUCEAVA  
Biroul de Cadastru și Publicitate Imobiliară Campulung Moldovenesc

**A. Partea I. Descrierea imobilului**

TEREN Intravilan

Adresa: Loc. Pojorâta, Jud. Suceava, Loc numit PUTNA

Nr. Crt	Nr cadastral Nr. topografic	Suprafața* (mp)	Observații / Referințe
A1	34409	542	Sector cadastral:47 Teren neimprejmuit; Provenit din CF 36019, nr.cad. 36019, CF 33610, 32338, parte din nr. top. 420/27, 420/6

**Construcții**

Crt	Nr cadastral Nr. topografic	Adresa	Observații / Referințe
A1.1		Loc. Pojorâta, Jud. Suceava, Loc numit PUTNA	Nr. niveluri:1; S. construita la sol:57 mp; S. construita desfasurata:57 mp; Nr. niveluri:1; S. construita la sol:57 mp; S. construita desfasurata:57 mp; constructie din lemn, an edificare necunoscut, fara lift si fara certificat de performanta energetica

**B. Partea II. Proprietari și acte**

Inscrieri privitoare la dreptul de proprietate și alte drepturi reale		Referințe
<b>984 / 20/01/2023</b>		
Act Administrativ nr. 114, din 08/11/2018 emis de Consiliul Local Pojorâta (Act Administrativ nr. 12, din 26/02/2019 emis de Consiliul Local Pojorita; Act Administrativ nr. anexa la HCL 114, din 08/11/2018 emis de Comuna Pojorata; Act Administrativ nr. 2294, din 10/04/2019 emis de Primaria Pojorita);		
B1	Inscrierea provizorie, drept de PROPRIETATE, dobandit prin Lege, cota actuala 1/1 1) COMUNA POJORÂTA - DOMENIUL PRIVAT, CIF:4441425	A1
<b>3150 / 08/12/2022</b>		
Act Administrativ nr. Adeverință nr. 1700, din 02/11/2022 emis de Primăria Comunei Pojorâta;		
B2	Intabulare, drept de PROPRIETATE, dobandit prin Lege, cota actuala 1/1 1) COMUNA POJORÂTA - DOMENIUL PRIVAT, CIF:4441425	A1.1

**C. Partea III. SARCINI .**

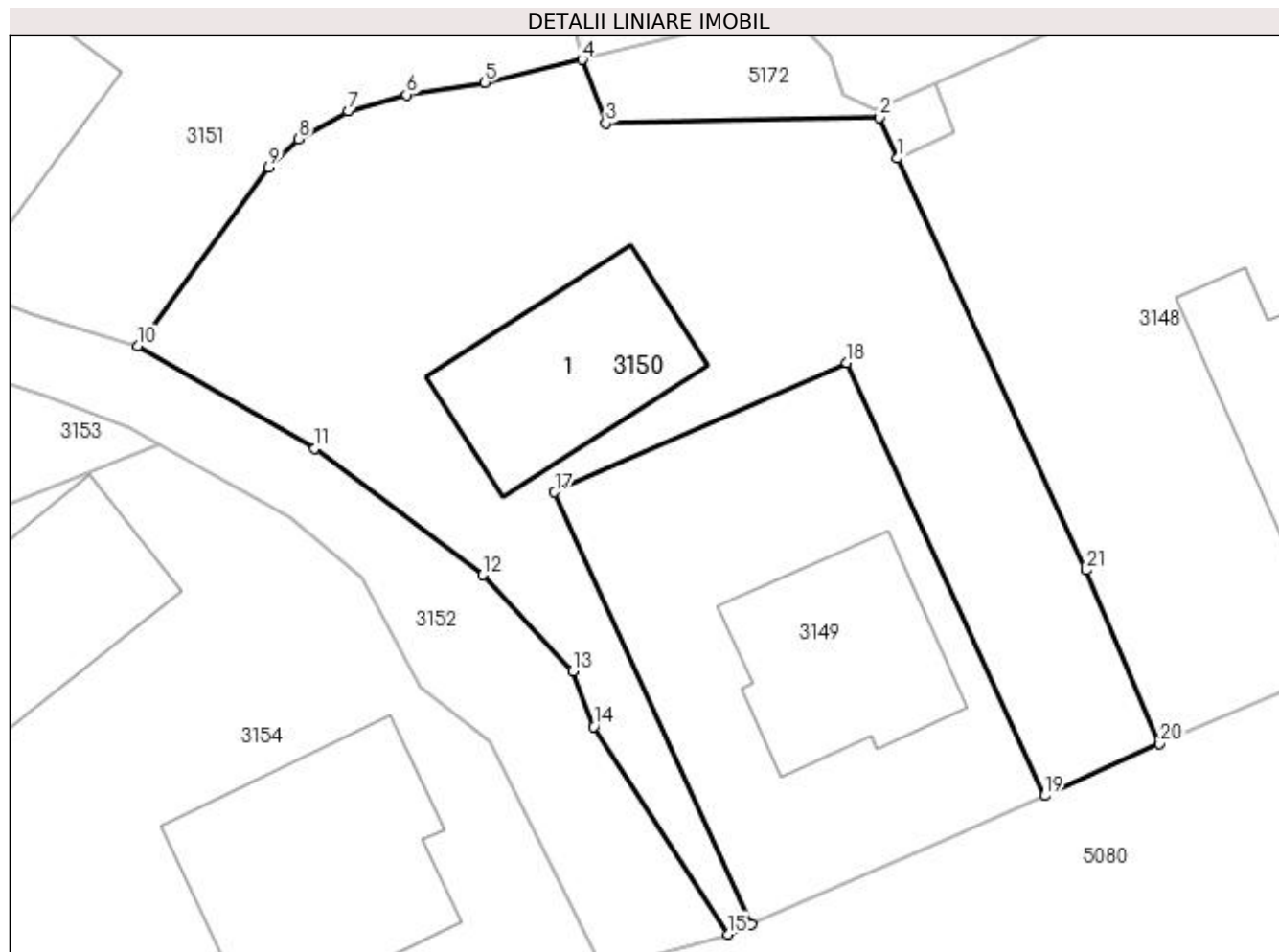
Inscrieri privind dezmembramintele dreptului de proprietate, drepturi reale de garanție și sarcini	Referințe
NU SUNT	

## Anexa Nr. 1 La Partea I

## Teren

Nr cadastral	Suprafața (mp)*	Observații / Referințe
34409	542	Provenit din CF 36019, nr.cad. 36019, CF 33610, 32338, parte din nr. top. 420/27, 420/6

\* Suprafața este determinată în planul de proiecție Stereo 70.



## Date referitoare la teren

Crt	Categorie folosință	Intravilan	Suprafața (mp)	Tarla	Parcelă	Nr. topo	Observații / Referințe
1	curți construcții	DA	180	-	-	-	
2	faneata	DA	362	-	-	-	

## Date referitoare la construcții

Crt	Număr	Destinație construcție	Supraf. (mp)	Situație juridică	Observații / Referințe
A1.1		construcții anexa	57	Cu acte	Nr. niveluri:1; S. construita la sol:57 mp; S. construita desfasurata:57 mp; Nr. niveluri:1; S. construita la sol:57 mp; S. construita desfasurata:57 mp; constructie din lemn, an edificare necunoscut, fara lift si fara certificat de performanta energetica

## Lungime Segmente

1) Valorile lungimilor segmentelor sunt obținute din proiecție în plan.

Punct început	X / Y	Punct sfârșit	X / Y	Lungime segment (** (m))	Punct început	X / Y	Punct sfârșit	X / Y	Lungime segment (** (m))
1	533.933,123 668.575,931	2	533.932,384 668.577,589	1.815	2	533.932,384 668.577,589	3	533.921,301 668.577,357	11.085

Punct început	X / Y	Punct sfârșit	X / Y	Lungime segment (** (m))
3	533.921,301 668.577,357	4	533.920,343 668.579,934	2.749
5	533.916,402 668.579,009	6	533.913,226 668.578,508	3.215
7	533.910,873 668.577,843	8	533.908,85 668.576,713	2.317
9	533.907,64 668.575,565	10	533.902,316 668.568,321	8.99
11	533.909,515 668.564,182	12	533.916,323 668.559,047	8.527
13	533.919,958 668.555,147	14	533.920,819 668.552,91	2.397
15	533.926,248 668.544,484	16	533.927,218 668.544,885	1.05
17	533.919,229 668.562,401	18	533.931,074 668.567,657	12.959
19	533.939,09 668.550,1	20	533.943,764 668.552,206	5.127
21	533.940,782 668.559,239	1	533.933,123 668.575,931	18.365

Punct început	X / Y	Punct sfârșit	X / Y	Lungime segment (** (m))
4	533.920,343 668.579,934	5	533.916,402 668.579,009	4.048
6	533.913,226 668.578,508	7	533.910,873 668.577,843	2.445
8	533.908,85 668.576,713	9	533.907,64 668.575,565	1.668
10	533.902,316 668.568,321	11	533.909,515 668.564,182	8.304
12	533.916,323 668.559,047	13	533.919,958 668.555,147	5.331
14	533.920,819 668.552,91	15	533.926,248 668.544,484	10.024
16	533.927,218 668.544,885	17	533.919,229 668.562,401	19.252
18	533.931,074 668.567,657	19	533.939,09 668.550,1	19.3
20	533.943,764 668.552,206	21	533.940,782 668.559,239	7.639

\*\* Lungimile segmentelor sunt determinate în planul de proiecție Stereo 70 și sunt rotunjite la 1 milimetru.

\*\*\* Distanța dintre puncte este formată din segmente cumulate ce sunt mai mici decât valoarea 1 milimetru.





**DATE DESPRE IMOBILUL NR. 3151**

Oficiul de Cadastru și Publicitate Imobiliară SUCEAVA  
Biroul de Cadastru și Publicitate Imobiliară Campulung Moldovenesc

**A. Partea I. Descrierea imobilului**

TEREN Intravilan

Adresa: Loc. Pojorâta, Calea Bucovinei, Nr. 232, Jud. Suceava

Nr. Crt	Nr cadastral Nr. topografic	Suprafața* (mp)	Observații / Referințe
A1	34554	889	Sector cadastral:47 Teren neimprejmuț; Provenit din CF 34554, nr. cad. 34554, CF 33610, parte din nr. top. 420/27

**Construcții**

Crt	Nr cadastral Nr. topografic	Adresa	Observații / Referințe
A1.1		Loc. Pojorâta, Calea Bucovinei, Nr. 232, Jud. Suceava	Nr. niveluri:1; S. construita la sol:73 mp; S. construita desfasurata:73 mp; Casă de locuit, P
A1.2		Loc. Pojorâta, Calea Bucovinei, Nr. 232, Jud. Suceava	Nr. niveluri:1; S. construita la sol:22 mp; S. construita desfasurata:22 mp; Anexă, P

**B. Partea II. Proprietari și acte**

Inscrieri privitoare la dreptul de proprietate și alte drepturi reale		Referințe
<b>14973 / 06/09/2019</b>		
Act Administrativ nr. 114, din 08/11/2018 emis de Consiliul Local Pojorâta (act administrativ nr 5287 din 29.08.2019, emis de Primaria Pojorita;act administrativ nr 12 din 26.02.2019, emis de Consiliul Local Pojorita);		
B1	Intabulare, drept de PROPRIETATE, dobandit prin Lege, cota actuala 1/1 1) COMUNA POJORÂTA - DOMENIUL PRIVAT, CIF:4441425	A1
<b>3151 / 08/12/2022</b>		
Act Administrativ nr. Adeverință nr. 1700, din 02/11/2022 emis de Primăria Comunei Pojorâta;		
B2	Intabulare, drept de PROPRIETATE, dobandit prin Lege, cota actuala 1/1 1) COMUNA POJORÂTA - DOMENIUL PRIVAT, CIF:4441425	A1.1, A1.2

**C. Partea III. SARCINI .**

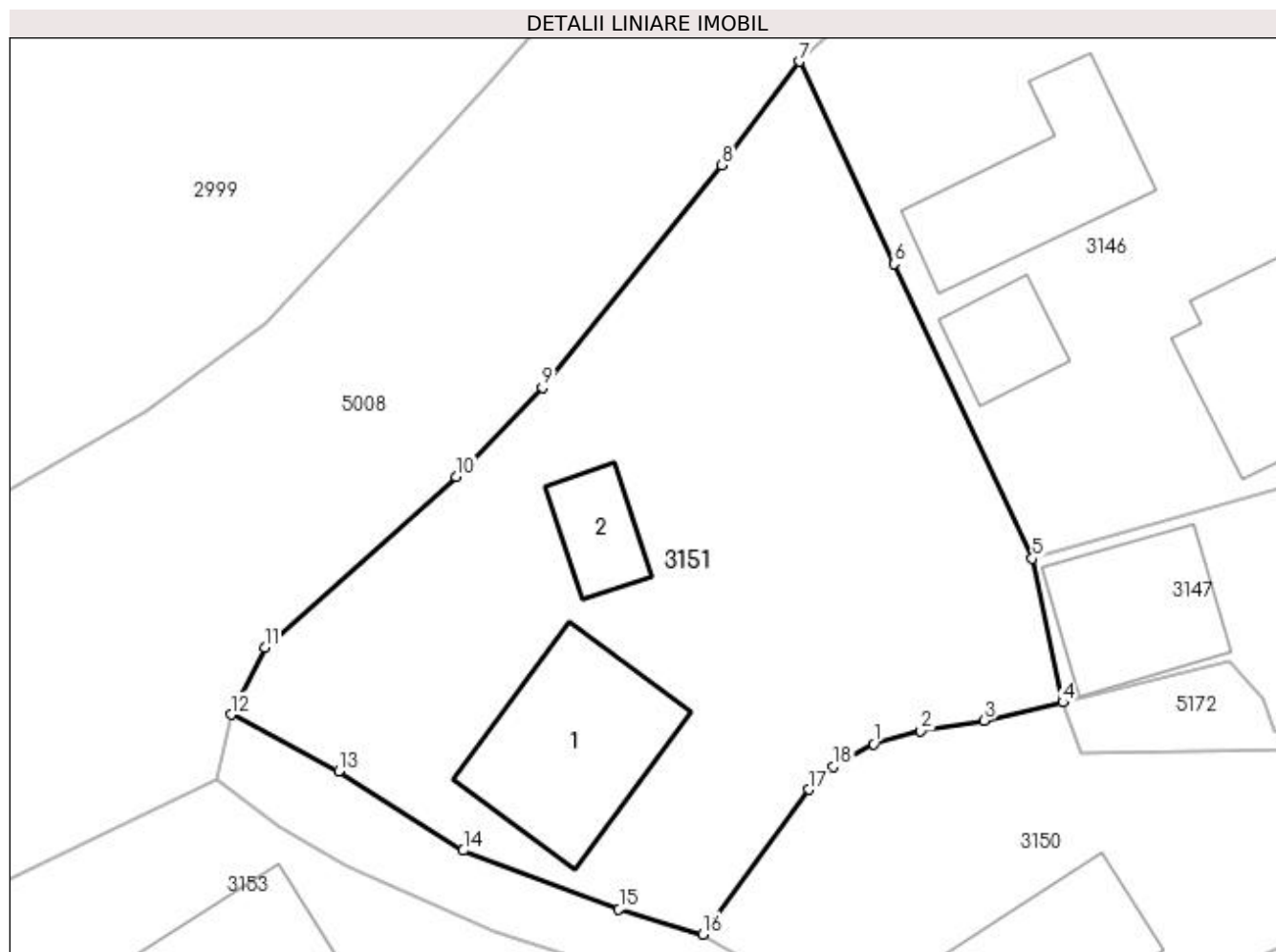
Inscrieri privind dezmembramintele dreptului de proprietate, drepturi reale de garanție și sarcini	Referințe
NU SUNT	

## Anexa Nr. 1 La Partea I

## Teren

Nr cadastral	Suprafața (mp)*	Observații / Referințe
34554	889	Provenit din CF 34554, nr. cad. 34554, CF 33610, parte din nr. top. 420/27

\* Suprafața este determinată în planul de proiecție Stereo 70.



## Date referitoare la teren

Crt	Categorie folosință	Intra vilan	Suprafața (mp)	Tarla	Parcelă	Nr. topo	Observații / Referințe
1	curți constructii	DA	188	-	-	-	
2	faneata	DA	701	-	-	-	

## Date referitoare la construcții

Crt	Număr	Destinație construcție	Supraf. (mp)	Situație juridică	Observații / Referințe
A1.1		construcții de locuințe	73	Cu acte	Nr. niveluri:1; S. construita la sol:73 mp; S. construita desfasurata:73 mp; Casă de locuit, P
A1.2		construcții anexa	22	Cu acte	Nr. niveluri:1; S. construita la sol:22 mp; S. construita desfasurata:22 mp; Anexă, P

## Lungime Segmente

1) Valorile lungimilor segmentelor sunt obținute din proiecție în plan.

Punct început	X / Y	Punct sfârșit	X / Y	Lungime segment (** (m)
1	533.910,873 668.577,843	2	533.913,226 668.578,508	2.445
2	533.913,226 668.578,508	3	533.916,402 668.579,009	3.215

Punct început	X / Y	Punct sfârșit	X / Y	Lungime segment (** (m)
3	533.916,402 668.579,009	4	533.920,343 668.579,934	4.048
4	533.920,343 668.579,934	5	533.918,805 668.587,126	7.355
5	533.918,805 668.587,126	6	533.911,898 668.601,861	16.274
6	533.911,898 668.601,861	7	533.907,168 668.611,982	11.172
7	533.907,168 668.611,982	8	533.903,279 668.606,803	6.477
8	533.903,279 668.606,803	9	533.894,287 668.595,666	14.314
9	533.894,287 668.595,666	10	533.889,981 668.591,21	6.197
10	533.889,981 668.591,21	11	533.880,4 668.582,669	12.835
11	533.880,4 668.582,669	12	533.878,719 668.579,316	3.751
12	533.878,719 668.579,316	13	533.884,099 668.576,493	6.076
13	533.884,099 668.576,493	14	533.890,325 668.572,514	7.389
14	533.890,325 668.572,514	15	533.898,115 668.569,593	8.32
15	533.898,115 668.569,593	16	533.902,316 668.568,321	4.389
16	533.902,316 668.568,321	17	533.907,64 668.575,565	8.99
17	533.907,64 668.575,565	18	533.908,85 668.576,713	1.668
18	533.908,85 668.576,713	1	533.910,873 668.577,843	2.317

\*\* Lungimile segmentelor sunt determinate în planul de proiecție Stereo 70 și sunt rotunjite la 1 milimetru.

\*\*\* Distanța dintre puncte este formată din segmente cumulate ce sunt mai mici decât valoarea 1 milimetru.



**DATE DESPRE IMOBILUL NR. 3152**

Oficiul de Cadastru și Publicitate Imobiliară SUCEAVA  
Biroul de Cadastru și Publicitate Imobiliară Campulung Moldovenesc

**A. Partea I. Descrierea imobilului**

TEREN Intravilan

Adresa: Loc. Pojorâta, Jud. Suceava, Loc numit PUTNA

Nr. Crt	Nr cadastral Nr. topografic	Suprafața* (mp)	Observații / Referințe
A1	33611	212	Sector cadastral:47 Teren neimprejmuit; CF 33611, nr. top. 420/14 - Drum

**B. Partea II. Proprietari și acte**

Inscrieri privitoare la dreptul de proprietate și alte drepturi reale		Referințe
<b>3152 / 08/12/2022</b>		
Act Normativ nr. Lege nr. 7, din 13/03/1996 emis de Parlamentul României;		
B1	Inscrierea provizorie, drept de PROPRIETATE, dobandit prin Lege, cota actuala 1/1 1) COMUNA POJORÂTA, CIF:4441425	A1

**C. Partea III. SARCINI .**

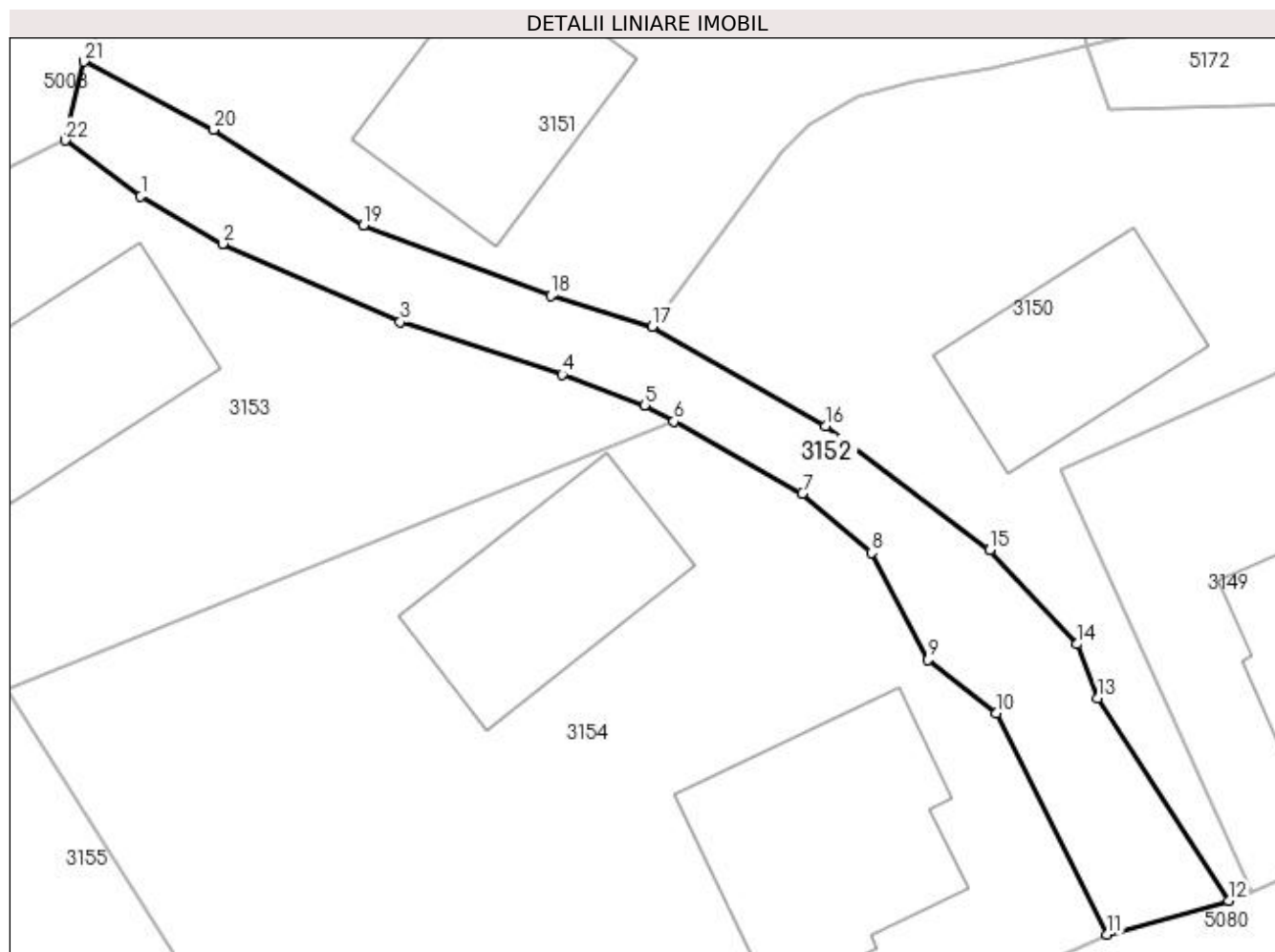
Inscrieri privind dezmembramintele dreptului de proprietate, drepturi reale de garanție și sarcini	Referințe
NU SUNT	

## Anexa Nr. 1 La Partea I

## Teren

Nr cadastral	Suprafața (mp)*	Observații / Referințe
33611	212	CF 33611, nr. topo. 420/14 - Drum

\* Suprafața este determinată în planul de proiecție Stereo 70.



## Date referitoare la teren

Crt	Categorie folosință	Intravilan	Suprafața (mp)	Tarla	Parcelă	Nr. topo	Observații / Referințe
1	drum	DA	212	-	-	-	

## Lungime Segmente

1) Valorile lungimilor segmentelor sunt obținute din proiecție în plan.

Punct început	X / Y	Punct sfârșit	X / Y	Lungime segment (** (m)	Punct început	X / Y	Punct sfârșit	X / Y	Lungime segment (** (m)
1	533.881,083 668.573,72	2	533.884,483 668.571,757	3.926	2	533.884,483 668.571,757	3	533.891,858 668.568,512	8.057
3	533.891,858 668.568,512	4	533.898,581 668.566,326	7.069	4	533.898,581 668.566,326	5	533.902,003 668.565,054	3.651
5	533.902,003 668.565,054	6	533.903,209 668.564,38	1.382	6	533.903,209 668.564,38	7	533.908,547 668.561,4	6.113
7	533.908,547 668.561,4	8	533.911,416 668.558,929	3.786	8	533.911,416 668.558,929	9	533.913,752 668.554,486	5.02
9	533.913,752 668.554,486	10	533.916,61 668.552,283	3.609	10	533.916,61 668.552,283	11	533.921,197 668.543,099	10.266

Punct început	X / Y	Punct sfârșit	X / Y	Lungime segment (** (m)
11	533.921,197 668.543,099	12	533.926,248 668.544,484	5.237
13	533.920,819 668.552,91	14	533.919,958 668.555,147	2.397
15	533.916,323 668.559,047	16	533.909,515 668.564,182	8.527
17	533.902,316 668.568,321	18	533.898,115 668.569,593	4.389
19	533.890,325 668.572,514	20	533.884,099 668.576,493	7.389
21	533.878,719 668.579,316	22	533.877,955 668.576,043	3.361

Punct început	X / Y	Punct sfârșit	X / Y	Lungime segment (** (m)
12	533.926,248 668.544,484	13	533.920,819 668.552,91	10.024
14	533.919,958 668.555,147	15	533.916,323 668.559,047	5.331
16	533.909,515 668.564,182	17	533.902,316 668.568,321	8.304
18	533.898,115 668.569,593	19	533.890,325 668.572,514	8.32
20	533.884,099 668.576,493	21	533.878,719 668.579,316	6.076
22	533.877,955 668.576,043	1	533.881,083 668.573,72	3.896

\*\* Lungimile segmentelor sunt determinate în planul de proiecție Stereo 70 și sunt rotunjite la 1 milimetru.

\*\*\* Distanța dintre puncte este formată din segmente cumulate ce sunt mai mici decât valoarea 1 milimetru.





**DATE DESPRE IMOBILUL NR. 3153**

Oficiul de Cadastru și Publicitate Imobiliară SUCEAVA  
Biroul de Cadastru și Publicitate Imobiliară Campulung Moldovenesc

**A. Partea I. Descrierea imobilului**

TEREN Intravilan

Adresa: Loc. Pojorâta, Jud. Suceava, Loc numit PUTNA

Nr. Crt	Nr cadastral Nr. topografic	Suprafața* (mp)	Observații / Referințe
A1	34696	427	Sector cadastral:47 Teren neimprejmuit; Provenit din CF 34696, nr. cad. 34696, CF 34252, parte din nr. top. 420/5

**Construcții**

Crt	Nr cadastral Nr. topografic	Adresa	Observații / Referințe
A1.1		Loc. Pojorâta, Jud. Suceava, Loc numit PUTNA	Nr. niveluri:1; S. construita la sol:64 mp; S. construita desfasurata:64 mp; Anexă, P

**B. Partea II. Proprietari și acte**

Inscrieri privitoare la dreptul de proprietate și alte drepturi reale		Referințe
<b>15217 / 04/11/2020</b>		
Act Notarial nr. Contract de vânzare cumpărare aut. cu nr. 2291, din 09/10/2020 emis de BIN Scraba Luminita Doru Paul;		
B1	Intabulare, drept de PROPRIETATE, dobandit prin Conventie, cota actuala 400/427 1) LEUȘTEAN NICOLETA-ANDREEA 2) LEUȘTEAN EMANUEL	A1
<b>3153 / 08/12/2022</b>		
Act Normativ nr. Lege nr. 7, din 13/03/1996 emis de Parlamentul României;		
B2	Intabulare, drept de PROPRIETATE, dobandit prin Lege, cota actuala 27/427 1) NEIDENTIFICAT NEIDENTIFICAT	A1
Act Administrativ nr. Adeverință nr. 1107, din 24/10/2022 emis de Primăria Comunei Pojorâta;		
B3	Se notează posesia faptică în favoarea lui 1) LEUȘTEAN NICOLETA-ANDREEA 2) LEUȘTEAN EMANUEL	A1
Act Administrativ nr. Adeverință nr. 1700, din 02/11/2022 emis de Primăria Comunei Pojorâta;		
B4	Intabulare, drept de PROPRIETATE, dobandit prin Lege, cota actuala 1/1 1) LEUȘTEAN NICOLETA-ANDREEA 2) LEUȘTEAN EMANUEL	A1.1

**C. Partea III. SARCINI .**

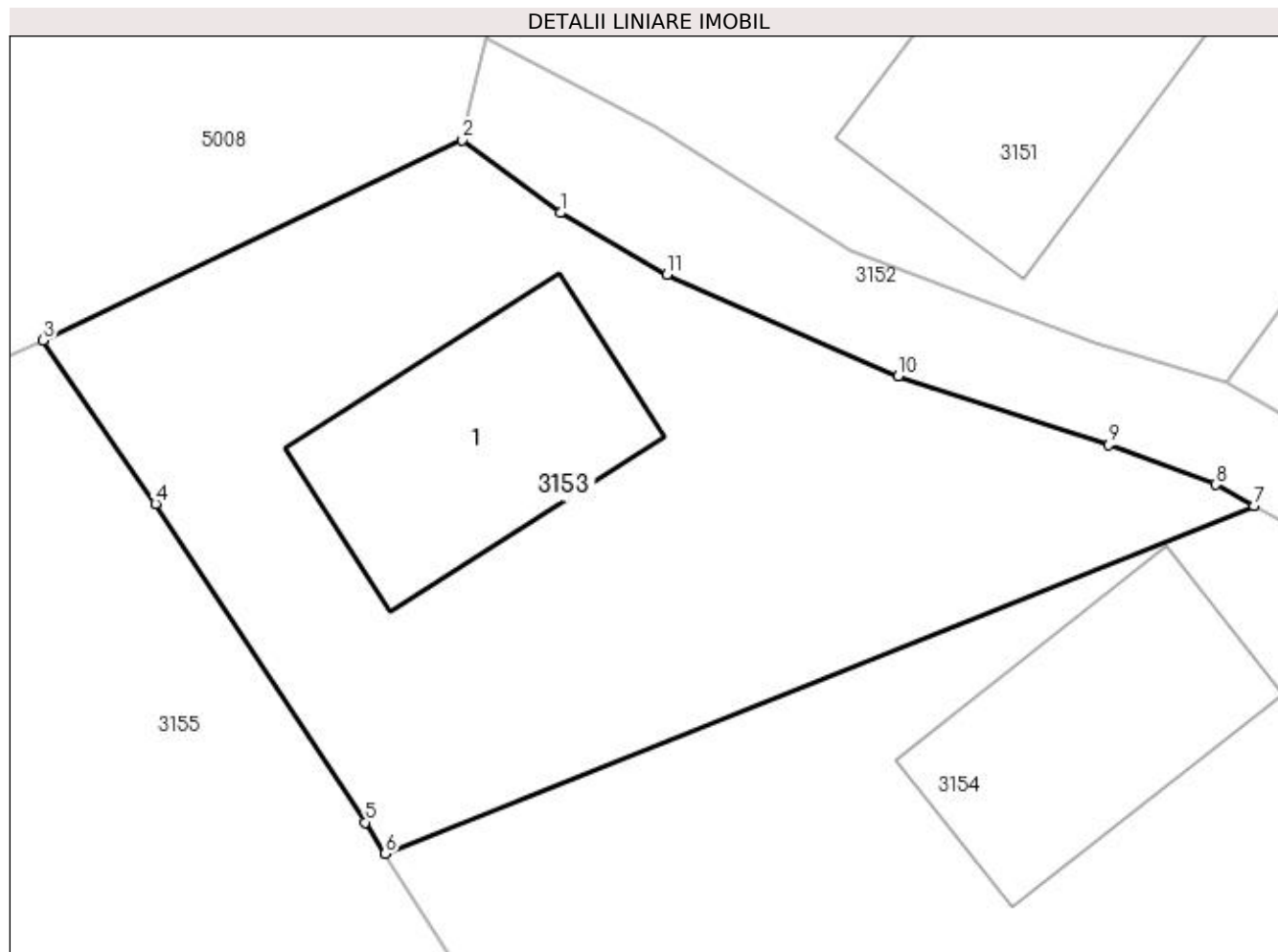
Inscrieri privind dezmembramintele dreptului de proprietate, drepturi reale de garanție și sarcini	Referințe
NU SUNT	

## Anexa Nr. 1 La Partea I

## Teren

Nr cadastral	Suprafața (mp)*	Observații / Referințe
34696	427	Provenit din CF 34696, nr. cad. 34696, CF 34252, parte din nr. top. 420/5

\* Suprafața este determinată în planul de proiecție Stereo 70.



## Date referitoare la teren

Crt	Categorie folosință	Intravilan	Suprafața (mp)	Tarla	Parcelă	Nr. topo	Observații / Referințe
1	curți constructii	DA	427	-	-	-	

## Date referitoare la construcții

Crt	Număr	Destinație construcție	Supraf. (mp)	Situație juridică	Observații / Referințe
A1.1		constructii anexa	64	Cu acte	Nr. niveluri:1; S. construita la sol:64 mp; S. construita desfasurata:64 mp; Anexă, P

## Lungime Segmente

1) Valorile lungimilor segmentelor sunt obținute din proiecție în plan.

Punct început	X / Y	Punct sfârșit	X / Y	Lungime segment (** (m)
1	533.881,083 668.573,72	2	533.877,955 668.576,043	3.896
2	533.877,955 668.576,043	3	533.864,578 668.569,663	14.821
3	533.864,578 668.569,663	4	533.868,155 668.564,443	6.328
4	533.868,155 668.564,443	5	533.874,853 668.554,28	12.172

Punct început	X / Y	Punct sfârșit	X / Y	Lungime segment (** (m)
5	533.874,853 668.554,28	6	533.875,493 668.553,274	1.192
6	533.875,493 668.553,274	7	533.903,209 668.564,38	29.858
7	533.903,209 668.564,38	8	533.902,003 668.565,054	1.382
8	533.902,003 668.565,054	9	533.898,581 668.566,326	3.651
9	533.898,581 668.566,326	10	533.891,858 668.568,512	7.069
10	533.891,858 668.568,512	11	533.884,483 668.571,757	8.057
11	533.884,483 668.571,757	1	533.881,083 668.573,72	3.926

\*\* Lungimile segmentelor sunt determinate în planul de proiecție Stereo 70 și sunt rotunjite la 1 milimetru.

\*\*\* Distanța dintre puncte este formată din segmente cumulate ce sunt mai mici decât valoarea 1 milimetru.



**DATE DESPRE IMOBILUL NR. 3154**

Oficiul de Cadastru și Publicitate Imobiliară SUCEAVA  
Biroul de Cadastru și Publicitate Imobiliară Campulung Moldovenesc

**A. Partea I. Descrierea imobilului**

TEREN Intravilan

Nr. cadastral vechi:34747

Adresa: Loc. Pojorâta, Calea Bucovinei, Nr. 234, Jud. Suceava

Nr. Crt	Nr cadastral Nr. topografic	Suprafața* (mp)	Observații / Referințe
A1	33606	900	Sector cadastral:47 Teren neimprejmuit; CF 33606, nr. top. 420/4, 880, 420/41

**Construcții**

Crt	Nr cadastral Nr. topografic	Adresa	Observații / Referințe
A1.1		Loc. Pojorâta, Calea Bucovinei, Nr. 234, Jud. Suceava	Nr. niveluri:2; S. construita la sol:90 mp; S. construita desfasurata:180 mp; Casă de locuit, P+E
A1.2		Loc. Pojorâta, Calea Bucovinei, Nr. 234, Jud. Suceava	Nr. niveluri:1; S. construita la sol:66 mp; S. construita desfasurata:66 mp; Anexă, P

**B. Partea II. Proprietari și acte**

Inscrieri privitoare la dreptul de proprietate și alte drepturi reale		Referințe
<b>3154 / 08/12/2022</b>		
Act Normativ nr. Lege nr. 7, din 13/03/1996 emis de Parlamentul României;		
B1	Intabulare, drept de PROPRIETATE, dobandit prin Lege, cota actuala 1/1 1) NEIDENTIFICAT NEIDENTIFICAT	A1
Act Administrativ nr. Adeverință nr. 1108, din 24/10/2022 emis de Primăria Comunei Pojorâta;		
B2	Se notează posesia faptică în favoarea lui 1) LEUȘTEAN REVEICA	A1
Act Administrativ nr. Adeverință nr. 1700, din 02/11/2022 emis de Primăria Comunei Pojorâta;		
B3	Intabulare, drept de PROPRIETATE, dobandit prin Lege, cota actuala 1/1 1) LEUȘTEAN REVEICA	A1.1, A1.2

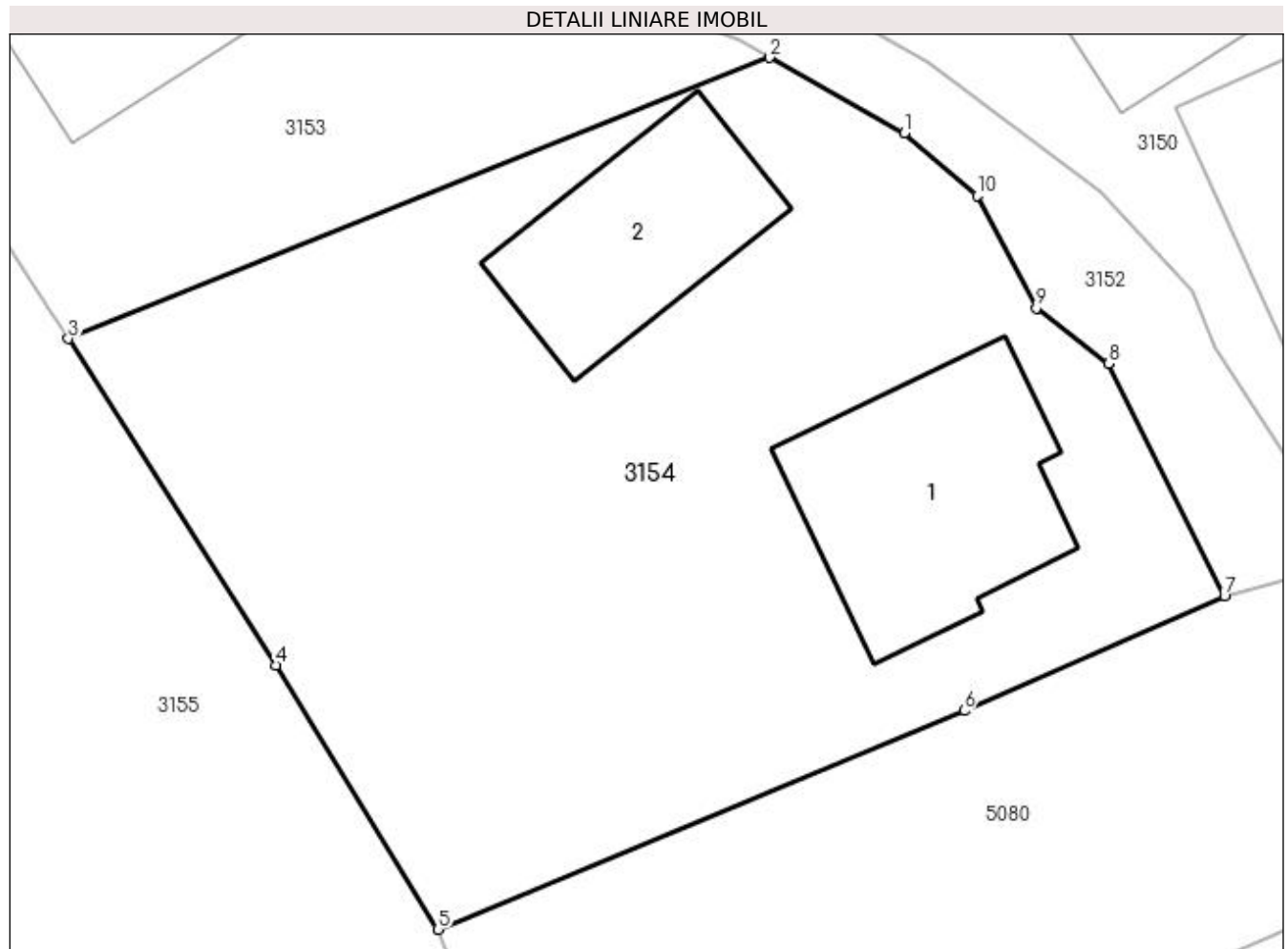
**C. Partea III. SARCINI .**

Inscrieri privind dezmembramintele dreptului de proprietate, drepturi reale de garanție și sarcini	Referințe
NU SUNT	

**Anexa Nr. 1 La Partea I****Teren**

Nr cadastral	Suprafața (mp)*	Observații / Referințe
33606	900	CF 33606, nr. top. 420/4, 880, 420/41

\* Suprafața este determinată în planul de proiecție Stereo 70.

**Date referitoare la teren**

Crt	Categorie folosință	Intra vilan	Suprafața (mp)	Tarla	Parcelă	Nr. topo	Observații / Referințe
1	curți constructii	DA	419	-	-	-	
2	faneata	DA	481	-	-	-	

**Date referitoare la construcții**

Crt	Număr	Destinație construcție	Supraf. (mp)	Situație juridică	Observații / Referințe
A1.1		construcții de locuințe	90	Cu acte	Nr. niveluri:2; S. construita la sol:90 mp; S. construita desfasurata:180 mp; Casă de locuit, P+E
A1.2		construcții anexa	66	Cu acte	Nr. niveluri:1; S. construita la sol:66 mp; S. construita desfasurata:66 mp; Anexă, P

**Lungime Segmente**

1) Valorile lungimilor segmentelor sunt obținute din proiecție în plan.

Punct început	X / Y	Punct sfârșit	X / Y	Lungime segment (** (m)
1	533.908,547 668.561,4	2	533.903,209 668.564,38	6.113
2	533.903,209 668.564,38	3	533.875,493 668.553,274	29.858

Punct început	X / Y	Punct sfârșit	X / Y	Lungime segment (** (m)
3	533.875,493 668.553,274	4	533.883,703 668.540,371	15.294
4	533.883,703 668.540,371	5	533.890,099 668.529,93	12.244
5	533.890,099 668.529,93	6	533.910,904 668.538,574	22.529
6	533.910,904 668.538,574	7	533.921,197 668.543,099	11.244
7	533.921,197 668.543,099	8	533.916,61 668.552,283	10.266
8	533.916,61 668.552,283	9	533.913,752 668.554,486	3.609
9	533.913,752 668.554,486	10	533.911,416 668.558,929	5.02
10	533.911,416 668.558,929	1	533.908,547 668.561,4	3.786

\*\* Lungimile segmentelor sunt determinate în planul de proiecție Stereo 70 și sunt rotunjite la 1 milimetru.

\*\*\* Distanța dintre puncte este formată din segmente cumulate ce sunt mai mici decât valoarea 1 milimetru.





**DATE DESPRE IMOBILUL NR. 3155**

Oficiul de Cadastru și Publicitate Imobiliară SUCEAVA  
Biroul de Cadastru și Publicitate Imobiliară Campulung Moldovenesc

**A. Partea I. Descrierea imobilului**

TEREN Intravilan

Adresa: Loc. Pojorâta, Calea Bucovinei, Nr. 236, Jud. Suceava

Nr. Crt	Nr cadastral Nr. topografic	Suprafața* (mp)	Observații / Referințe
A1	31215	2.095	Sector cadastral:47 Teren imprejmuit; Provenit din CF 31215, nr. top. 420/20, 1442, CF 34831, 34252, parte din nr. top. 420/2, 420/5

**Construcții**

Crt	Nr cadastral Nr. topografic	Adresa	Observații / Referințe
A1.1		Loc. Pojorâta, Calea Bucovinei, Nr. 236, Jud. Suceava	Nr. niveluri:1; S. construita la sol:95 mp; S. construita desfasurata:95 mp; Casă de locuit, P
A1.2		Loc. Pojorâta, Calea Bucovinei, Nr. 236, Jud. Suceava	Nr. niveluri:1; S. construita la sol:36 mp; S. construita desfasurata:36 mp; Casă de locuit, P
A1.3		Loc. Pojorâta, Calea Bucovinei, Nr. 236, Jud. Suceava	Nr. niveluri:1; S. construita la sol:56 mp; S. construita desfasurata:56 mp; Anexă, P

**B. Partea II. Proprietari și acte**

Inscrieri privitoare la dreptul de proprietate și alte drepturi reale		Referințe
<b>233 / 23/02/2000</b>		
Act Notarial nr. CVC cu clauza de intretinere nr. 667, din 23/02/2000 emis de BNP Scraba Horia Ilie;		
B1	Intabulare, drept de PROPRIETATE, dobandit prin Conventie, cota actuala 1/1 1) SOLCAN DORA 2) SOLCAN VIOREL, LIPSĂ CNP	A1, A1.1, A1.2, A1.3

**C. Partea III. SARCINI**

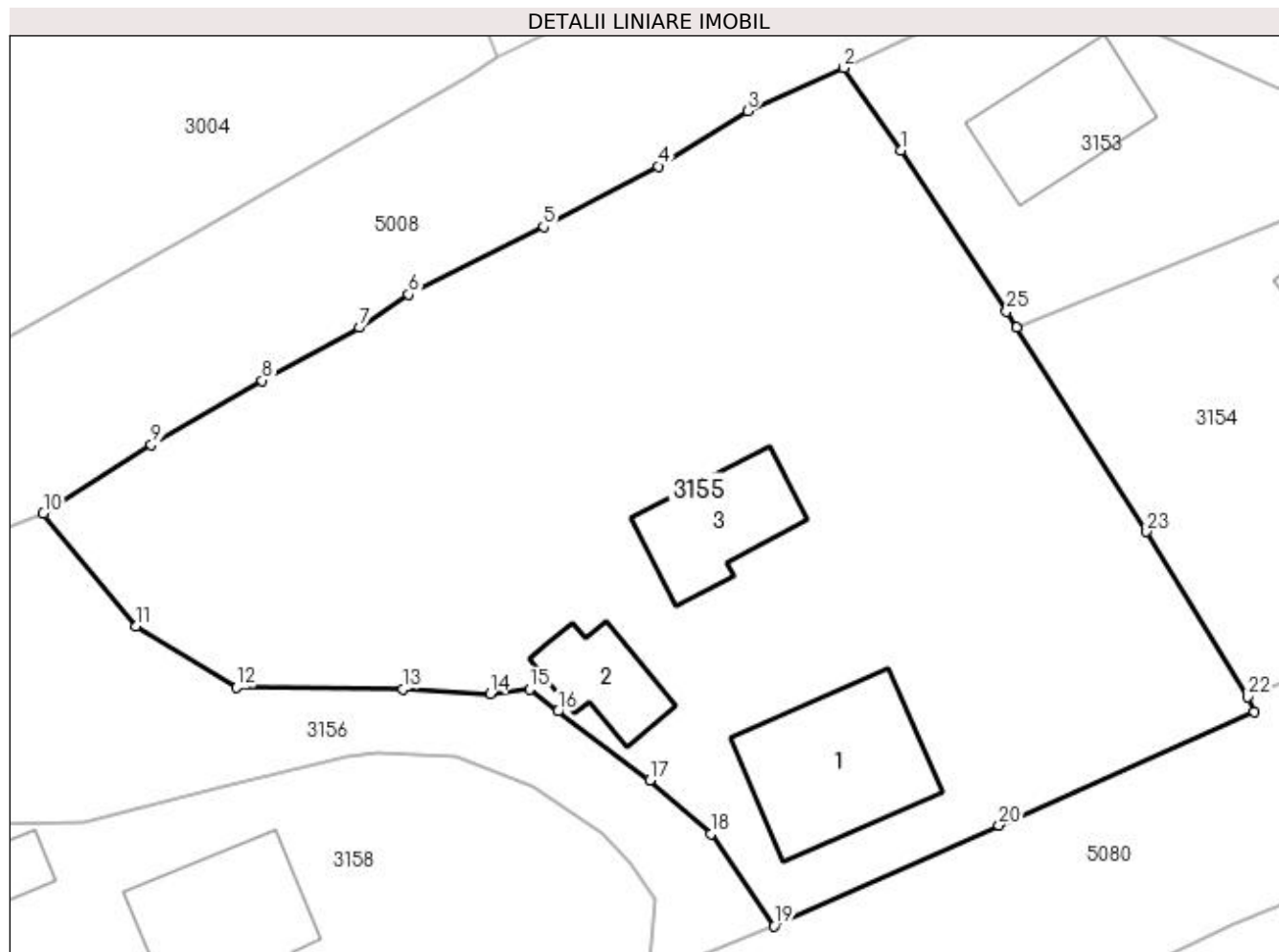
Inscrieri privind dezmembramintele dreptului de proprietate, drepturi reale de garanție și sarcini		Referințe
<b>233 / 23/02/2000</b>		
Act Notarial nr. CVC cu clauza de intretinere nr.667, din 23/02/2000 emis de BNP Scraba Horia Ilie;		
C1	Intabulare, drept de UZUFRACT VIAGER, cota actuala 1/1 1) HAIAN GLICHERIA, LIPSĂ CNP	A1, A1.1, A1.2, A1.3
C2	s-a notat obligatia de intretinere 1) HAIAN GLICHERIA, LIPSĂ CNP	A1, A1.1, A1.2, A1.3

## Anexa Nr. 1 La Partea I

## Teren

Nr cadastral	Suprafața (mp)*	Observații / Referințe
31215	2.095	Provenit din CF 31215, nr. top. 420/20, 1442, CF 34831, 34252, parte din nr. top. 420/2, 420/5

\* Suprafața este determinată în planul de proiecție Stereo 70.



## Date referitoare la teren

Crt	Categorie folosință	Intra vilan	Suprafața (mp)	Tarla	Parcelă	Nr. topo	Observații / Referințe
1	curți construcții	DA	509	-	-	-	
2	arabil	DA	53	-	-	-	
3	faneata	DA	1.533	-	-	-	

## Date referitoare la construcții

Crt	Număr	Destinație construcție	Supraf. (mp)	Situație juridică	Observații / Referințe
A1.1		construcții de locuințe	95	Cu acte	Nr. niveluri:1; S. construita la sol:95 mp; S. construita desfasurata:95 mp; Casă de locuit, P
A1.2		construcții de locuințe	36	Cu acte	Nr. niveluri:1; S. construita la sol:36 mp; S. construita desfasurata:36 mp; Casă de locuit, P
A1.3		construcții anexa	56	Cu acte	Nr. niveluri:1; S. construita la sol:56 mp; S. construita desfasurata:56 mp; Anexă, P

## Lungime Segmente

1) Valorile lungimilor segmentelor sunt obținute din proiecție în plan.

Punct început	X / Y	Punct sfârșit	X / Y	Lungime segment (** (m)
1	533.868,155 668.564,443	2	533.864,578 668.569,663	6.328
3	533.858,491 668.566,96	4	533.852,839 668.563,464	6.646
5	533.845,599 668.559,631	6	533.837,075 668.555,365	9.532
7	533.833,978 668.553,266	8	533.827,836 668.549,921	6.994
9	533.820,815 668.545,855	10	533.813,989 668.541,524	8.084
11	533.819,873 668.534,416	12	533.826,218 668.530,525	7.443
13	533.836,733 668.530,437	14	533.842,221 668.530,123	5.497
15	533.844,728 668.530,408	16	533.846,514 668.529,021	2.261
17	533.852,302 668.524,649	18	533.856,194 668.521,281	5.147
19	533.860,163 668.515,457	20	533.874,368 668.521,827	15.568
21	533.890,49 668.528,974	22	533.890,099 668.529,93	1.033
23	533.883,703 668.540,371	24	533.875,493 668.553,274	15.294
25	533.874,853 668.554,28	1	533.868,155 668.564,443	12.172

Punct început	X / Y	Punct sfârșit	X / Y	Lungime segment (** (m)
2	533.864,578 668.569,663	3	533.858,491 668.566,96	6.66
4	533.852,839 668.563,464	5	533.845,599 668.559,631	8.192
6	533.837,075 668.555,365	7	533.833,978 668.553,266	3.741
8	533.827,836 668.549,921	9	533.820,815 668.545,855	8.113
10	533.813,989 668.541,524	11	533.819,873 668.534,416	9.227
12	533.826,218 668.530,525	13	533.836,733 668.530,437	10.515
14	533.842,221 668.530,123	15	533.844,728 668.530,408	2.523
16	533.846,514 668.529,021	17	533.852,302 668.524,649	7.254
18	533.856,194 668.521,281	19	533.860,163 668.515,457	7.048
20	533.874,368 668.521,827	21	533.890,49 668.528,974	17.635
22	533.890,099 668.529,93	23	533.883,703 668.540,371	12.244
24	533.875,493 668.553,274	25	533.874,853 668.554,28	1.192

\*\* Lungimile segmentelor sunt determinate în planul de proiecție Stereo 70 și sunt rotunjite la 1 milimetru.

\*\*\* Distanța dintre puncte este formată din segmente cumulate ce sunt mai mici decât valoarea 1 milimetru.



**DATE DESPRE IMOBILUL NR. 3156**

Oficiul de Cadastru și Publicitate Imobiliară SUCEAVA  
Biroul de Cadastru și Publicitate Imobiliară Campulung Moldovenesc

**A. Partea I. Descrierea imobilului**

TEREN Intravilan

Adresa: Loc. Pojorâta, Jud. Suceava, Loc numit PUTNA

Nr. Crt	Nr cadastral Nr. topografic	Suprafața* (mp)	Observații / Referințe
A1	35290	505	Sector cadastral:47 Teren neimprejmuit; CF 35290, 34831, nr. top. 420/16, parte din nr. top. 420/2 - Drum

**B. Partea II. Proprietari și acte**

Inscrieri privitoare la dreptul de proprietate și alte drepturi reale	Referințe
<b>3156 / 08/12/2022</b>	
Act Normativ nr. Lege nr. 7, din 13/03/1996 emis de Parlamentul României;	
B1	A1
Inscrierea provizorie, drept de PROPRIETATE, dobandit prin Lege, cota actuala 1/1 1) COMUNA POJORÂTA, CIF:4441425	

**C. Partea III. SARCINI .**

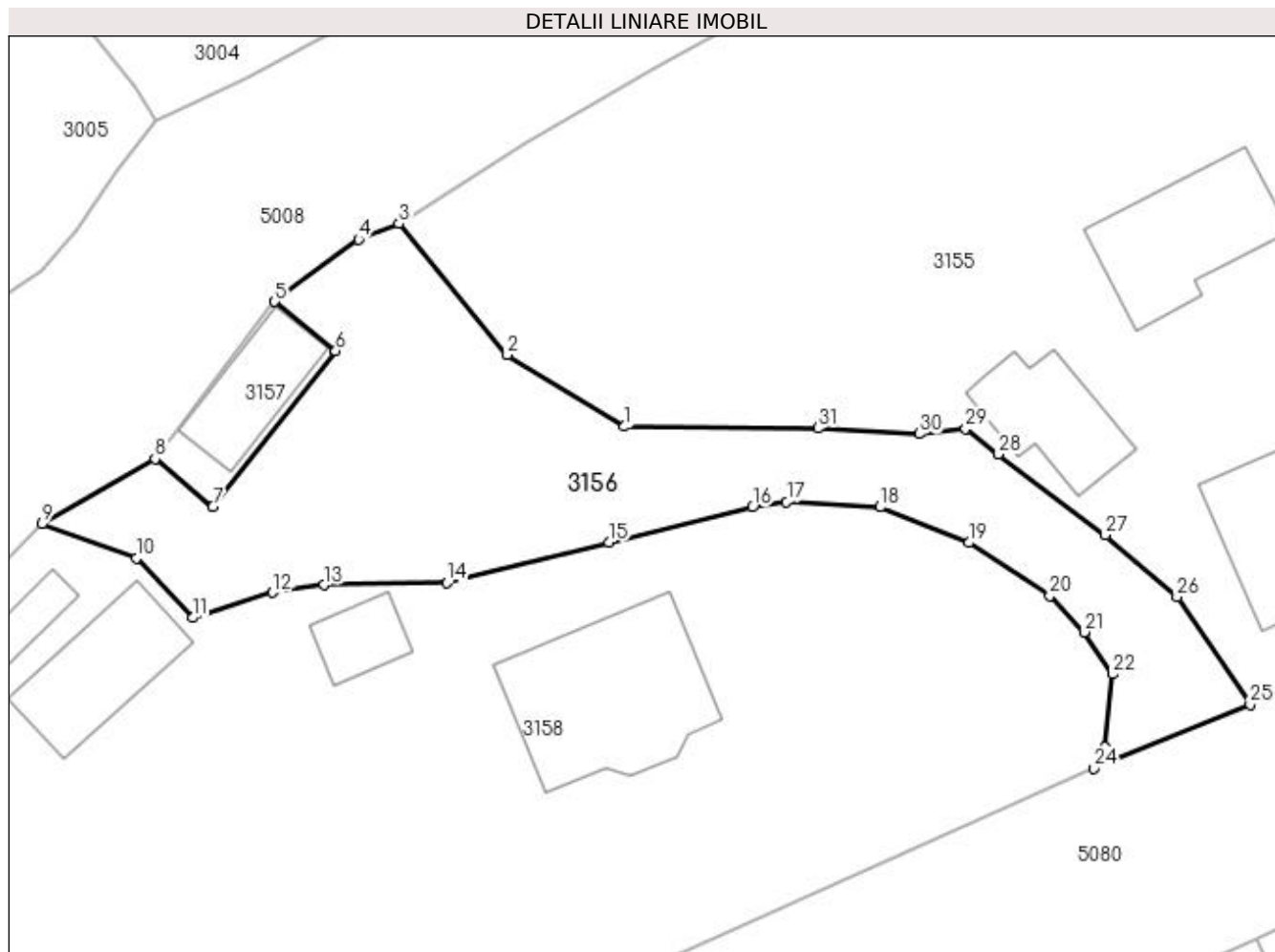
Inscrieri privind dezmembramintele dreptului de proprietate, drepturi reale de garanție și sarcini	Referințe
NU SUNT	

## Anexa Nr. 1 La Partea I

## Teren

Nr cadastral	Suprafața (mp)*	Observații / Referințe
35290	505	CF 35290, 34831, nr. top. 420/16, parte din nr. top. 420/2 - Drum

\* Suprafața este determinată în planul de proiecție Stereo 70.



## Date referitoare la teren

Crt	Categorie folosință	Intra vilan	Suprafața (mp)	Tarla	Parcelă	Nr. topo	Observații / Referințe
1	drum	DA	505	-	-	-	

## Lungime Segmente

1) Valorile lungimilor segmentelor sunt obținute din proiecție în plan.

Punct început	X / Y	Punct sfârșit	X / Y	Lungime segment (** (m)
1	533.826,218 668.530,525	2	533.819,873 668.534,416	7.443
3	533.813,989 668.541,524	4	533.811,796 668.540,665	2.355
5	533.807,249 668.537,302	6	533.810,553 668.534,633	4.247
7	533.803,899 668.526,166	8	533.800,767 668.528,766	4.071
9	533.794,638 668.525,243	10	533.799,749 668.523,39	5.437

Punct început	X / Y	Punct sfârșit	X / Y	Lungime segment (** (m)
2	533.819,873 668.534,416	3	533.813,989 668.541,524	9.227
4	533.811,796 668.540,665	5	533.807,249 668.537,302	5.656
6	533.810,553 668.534,633	7	533.803,899 668.526,166	10.769
8	533.800,767 668.528,766	9	533.794,638 668.525,243	7.069
10	533.799,749 668.523,39	11	533.802,807 668.520,152	4.454

Punct început	X / Y	Punct sfârșit	X / Y	Lungime segment (** (m)
11	533.802,807 668.520,152	12	533.807,144 668.521,53	4.551
13	533.809,928 668.521,927	14	533.816,601 668.522,048	6.674
15	533.825,379 668.524,238	16	533.833,177 668.526,152	8.029
17	533.835,028 668.526,435	18	533.840,102 668.526,154	5.082
19	533.844,908 668.524,229	20	533.849,298 668.521,345	5.253
21	533.851,157 668.519,377	22	533.852,702 668.517,108	2.745
23	533.852,32 668.513,149	24	533.851,687 668.511,992	1.319
25	533.860,163 668.515,457	26	533.856,194 668.521,281	7.048
27	533.852,302 668.524,649	28	533.846,514 668.529,021	7.254
29	533.844,728 668.530,408	30	533.842,221 668.530,123	2.523
31	533.836,733 668.530,437	1	533.826,218 668.530,525	10.515

Punct început	X / Y	Punct sfârșit	X / Y	Lungime segment (** (m)
12	533.807,144 668.521,53	13	533.809,928 668.521,927	2.812
14	533.816,601 668.522,048	15	533.825,379 668.524,238	9.047
16	533.833,177 668.526,152	17	533.835,028 668.526,435	1.873
18	533.840,102 668.526,154	19	533.844,908 668.524,229	5.177
20	533.849,298 668.521,345	21	533.851,157 668.519,377	2.707
22	533.852,702 668.517,108	23	533.852,32 668.513,149	3.977
24	533.851,687 668.511,992	25	533.860,163 668.515,457	9.157
26	533.856,194 668.521,281	27	533.852,302 668.524,649	5.147
28	533.846,514 668.529,021	29	533.844,728 668.530,408	2.261
30	533.842,221 668.530,123	31	533.836,733 668.530,437	5.497

\*\* Lungimile segmentelor sunt determinate în planul de proiecție Stereo 70 și sunt rotunjite la 1 milimetru.

\*\*\* Distanța dintre puncte este formată din segmente cumulate ce sunt mai mici decât valoarea 1 milimetru.





**DATE DESPRE IMOBILUL NR. 3157**

Oficiul de Cadastru și Publicitate Imobiliară SUCEAVA  
Biroul de Cadastru și Publicitate Imobiliară Campulung Moldovenesc

**A. Partea I. Descrierea imobilului**

TEREN Intravilan

Adresa: Loc. Pojorâta, Jud. Suceava, Loc numit PUTNA

Nr. Crt	Nr cadastral Nr. topografic	Suprafața* (mp)	Observații / Referințe
A1	35087	45	Sector cadastral:47 Teren neimprijmuit; Provenit din CF 35087, nr. cad. 35087

**Construcții**

Crt	Nr cadastral Nr. topografic	Adresa	Observații / Referințe
A1.1		Loc. Pojorâta, Jud. Suceava, Loc numit PUTNA	Nr. niveluri:1; S. construita la sol:31 mp; S. construita desfasurata:31 mp; Anexă, P

**B. Partea II. Proprietari și acte**

Inscrieri privitoare la dreptul de proprietate și alte drepturi reale		Referințe
<b>17198 / 25/10/2021</b>		
Act Notarial nr. 2271, din 22/10/2021 emis de Rotaru Dorina;		
B1	Intabulare, drept de PROPRIETATEca bun comun, dobandit prin Conventie, cota actuala 1/1 1) ȘALVARI FLORENTINA 2) ȘALVARI NICULAI	A1
<b>3157 / 08/12/2022</b>		
Act Administrativ nr. Adeverință nr. 1700, din 02/11/2022 emis de Primăria Comunei Pojorâta;		
B3	Intabulare, drept de PROPRIETATE, dobandit prin Lege, cota actuala 1/1 1) ȘALVARI FLORENTINA 2) ȘALVARI NICULAI	A1.1

**C. Partea III. SARCINI .**

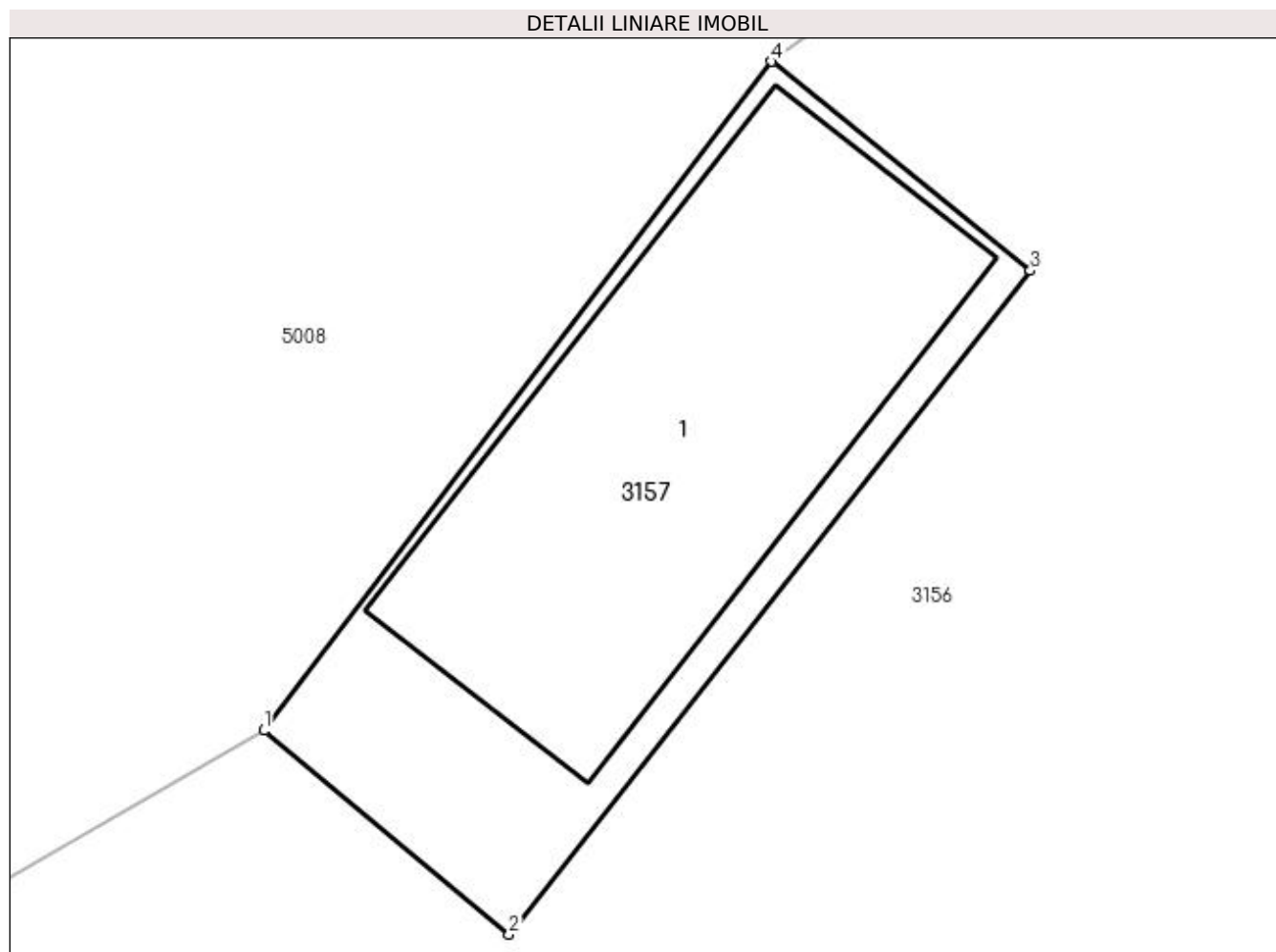
Inscrieri privind dezmembramintele dreptului de proprietate, drepturi reale de garanție și sarcini	Referințe
NU SUNT	

## Anexa Nr. 1 La Partea I

## Teren

Nr cadastral	Suprafața (mp)*	Observații / Referințe
35087	45	Provenit din CF 35087, nr. cad. 35087

\* Suprafața este determinată în planul de proiecție Stereo 70.



## Date referitoare la teren

Crt	Categorie folosință	Intra vilan	Suprafața (mp)	Tarla	Parcelă	Nr. topo	Observații / Referințe
1	curți constructii	DA	45	-	-	-	

## Date referitoare la construcții

Crt	Număr	Destinație construcție	Supraf. (mp)	Situație juridică	Observații / Referințe
A1.1		constructii anexa	31	Cu acte	Nr. niveluri:1; S. construita la sol:31 mp; S. construita desfasurata:31 mp; Anexă, P

## Lungime Segmente

1) Valorile lungimilor segmentelor sunt obținute din proiecție în plan.

Punct început	X / Y	Punct sfârșit	X / Y	Lungime segment (** (m)
1	533.800,767 668.528,766	2	533.803,899 668.526,166	4.071
2	533.803,899 668.526,166	3	533.810,553 668.534,633	10.769
3	533.810,553 668.534,633	4	533.807,249 668.537,302	4.247
4	533.807,249 668.537,302	1	533.800,767 668.528,766	10.718

**\*\* Lungimile segmentelor sunt determinate în planul de proiecție Stereo 70 și sunt rotunjite la 1 milimetru.**

**\*\*\* Distanța dintre puncte este formată din segmente cumulate ce sunt mai mici decât valoarea 1 milimetru.**



**DATE DESPRE IMOBILUL NR. 3158**

Oficiul de Cadastru și Publicitate Imobiliară SUCEAVA  
Biroul de Cadastru și Publicitate Imobiliară Campulung Moldovenesc

**A. Partea I. Descrierea imobilului**

TEREN Intravilan

Adresa: Loc. Pojorâta, Calea Bucovinei, Nr. 244, 426, Jud. Suceava

Nr. Crt	Nr cadastral Nr. topografic	Suprafața* (mp)	Observații / Referințe
A1	30594	2.378	Sector cadastral:47 Teren neimpregmuit; Provenit din CF 30594, nr. top. 420/3, 420/25, 603, CF 30874, 34831, nr. top. 420/25, parte din nr. top. 420/2

**Construcții**

Crt	Nr cadastral Nr. topografic	Adresa	Observații / Referințe
A1.1		Loc. Pojorâta, Calea Bucovinei, Nr. 244, 426, Jud. Suceava	Nr. niveluri:2; S. construita la sol:81 mp; S. construita desfasurata:162 mp; Casă de locuit, P+E
A1.2		Loc. Pojorâta, Calea Bucovinei, Nr. 244, 426, Jud. Suceava	Nr. niveluri:2; S. construita la sol:43 mp; S. construita desfasurata:86 mp; Casă de locuit, P+E
A1.3		Loc. Pojorâta, Calea Bucovinei, Nr. 244, 426, Jud. Suceava	Nr. niveluri:1; S. construita la sol:16 mp; S. construita desfasurata:16 mp; Anexă, P
A1.4		Loc. Pojorâta, Calea Bucovinei, Nr. 244, 426, Jud. Suceava	Nr. niveluri:1; S. construita la sol:12 mp; S. construita desfasurata:12 mp; Anexă, P

**B. Partea II. Proprietari și acte**

Inscrieri privitoare la dreptul de proprietate și alte drepturi reale		Referințe
<b>1976 / 18/12/2002</b>		
Act Notarial nr. Contract de donație nr. 4999, din 13/12/2002 emis de BNP Scraba Horia Ilie;		
B1	Intabulare, drept de PROPRIETATE, dobandit prin Conventie, cota actuala 1700/2378 1) ȘALVARI NICULAI	A1
<b>3158 / 08/12/2022</b>		
Act Normativ nr. Lege nr. 7, din 13/03/1996 emis de Parlamentul României;		
B2	Intabulare, drept de PROPRIETATE, dobandit prin Lege, cota actuala 678/2378 1) NEIDENTIFICAT NEIDENTIFICAT	A1
Act Administrativ nr. Adeverință nr. 1109, din 24/10/2022 emis de Primăria Comunei Pojorâta;		
B3	Se notează posesia faptică în favoarea lui 1) ȘALVARI NICULAI	A1
Act Administrativ nr. Adeverință nr. 1700, din 02/11/2022 emis de Primăria Comunei Pojorâta;		
B4	Intabulare, drept de PROPRIETATE, dobandit prin Lege, cota actuala 1/1 1) ȘALVARI NICULAI	A1.1, A1.2, A1.3, A1.4

**C. Partea III. SARCINI .**

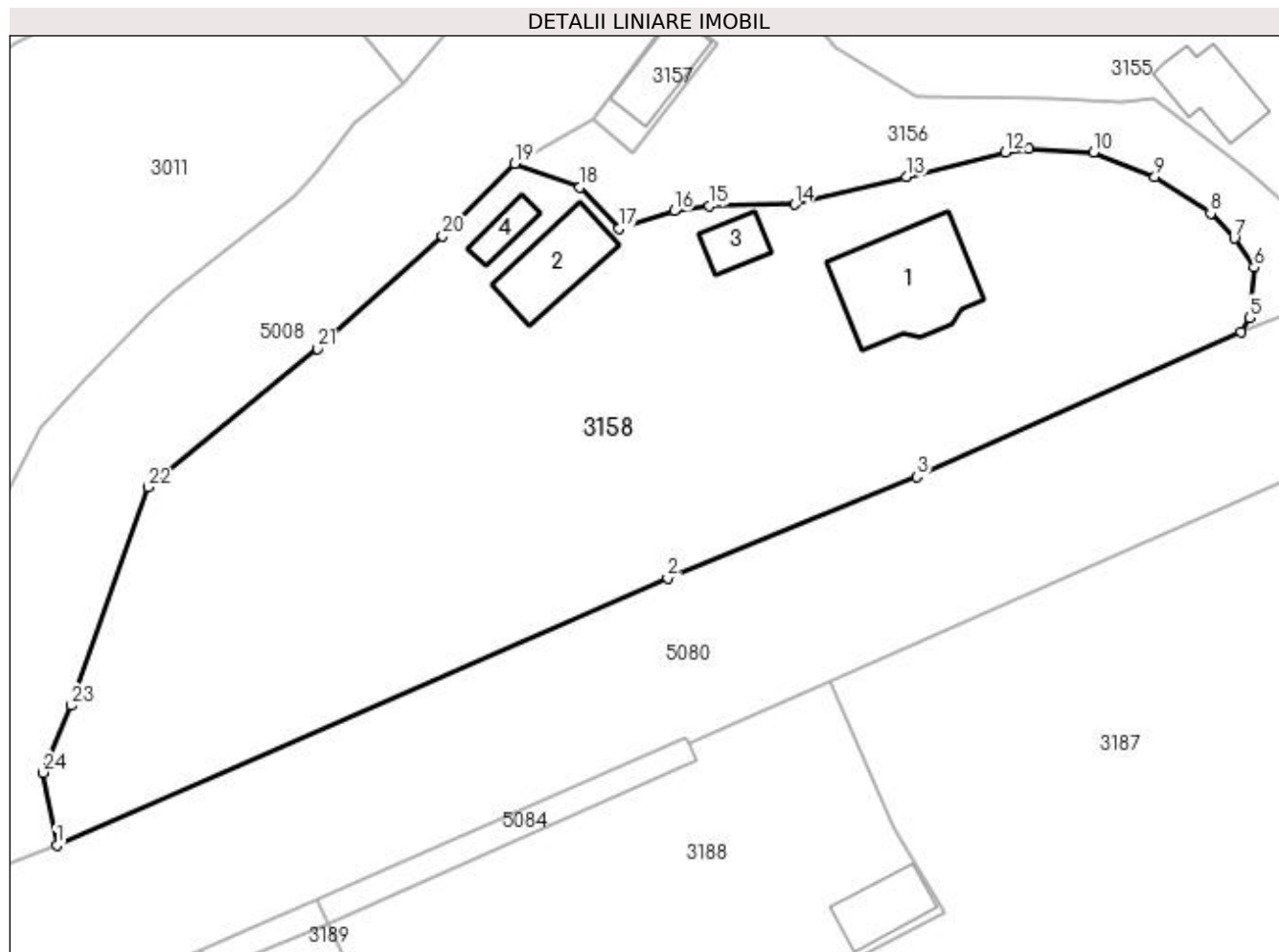
Inscrieri privind dezmembramintele dreptului de proprietate, drepturi reale de garanție și sarcini	Referințe
NU SUNT	

## Anexa Nr. 1 La Partea I

## Teren

Nr cadastral	Suprafața (mp)*	Observații / Referințe
30594	2.378	Provenit din CF 30594, nr. top. 420/3, 420/25, 603, CF 30874, 34831, nr. top. 420/25, parte din nr. top. 420/2

\* Suprafața este determinată în planul de proiecție Stereo 70.



## Date referitoare la teren

Crt	Categorie folosință	Intra vilan	Suprafața (mp)	Tarla	Parcelă	Nr. topo	Observații / Referințe
1	curți construcții	DA	355	-	-	-	
2	arabil	DA	142	-	-	-	
3	faneata	DA	1.881	-	-	-	

## Date referitoare la construcții

Crt	Număr	Destinație construcție	Supraf. (mp)	Situație juridică	Observații / Referințe
A1.1		construcții de locuințe	81	Cu acte	Nr. niveluri:2; S. construita la sol:81 mp; S. construita desfasurata:162 mp; Casă de locuit, P+E
A1.2		construcții de locuințe	43	Cu acte	Nr. niveluri:2; S. construita la sol:43 mp; S. construita desfasurata:86 mp; Casă de locuit, P+E
A1.3		construcții anexa	16	Cu acte	Nr. niveluri:1; S. construita la sol:16 mp; S. construita desfasurata:16 mp; Anexă, P
A1.4		construcții anexa	12	Cu acte	Nr. niveluri:1; S. construita la sol:12 mp; S. construita desfasurata:12 mp; Anexă, P

## Lungime Segmente

1) Valorile lungimilor segmentelor sunt obținute din proiecție în plan.

Punct început	X / Y	Punct sfârșit	X / Y	Lungime segment (** (m)
1	533.758,629 668.471,698	2	533.806,623 668.492,695	52.386
3	533.826,198 668.500,651	4	533.851,687 668.511,992	27.898
5	533.852,32 668.513,149	6	533.852,702 668.517,108	3.977
7	533.851,157 668.519,377	8	533.849,298 668.521,345	2.707
9	533.844,908 668.524,229	10	533.840,102 668.526,154	5.177
11	533.835,028 668.526,435	12	533.833,177 668.526,152	1.873
13	533.825,379 668.524,238	14	533.816,601 668.522,048	9.047
15	533.809,928 668.521,927	16	533.807,144 668.521,53	2.812
17	533.802,807 668.520,152	18	533.799,749 668.523,39	4.454
19	533.794,638 668.525,243	20	533.788,97 668.519,561	8.026
21	533.779,149 668.510,699	22	533.765,796 668.499,839	17.212
23	533.759,783 668.482,69	24	533.757,578 668.477,425	5.708

Punct început	X / Y	Punct sfârșit	X / Y	Lungime segment (** (m)
2	533.806,623 668.492,695	3	533.826,198 668.500,651	21.13
4	533.851,687 668.511,992	5	533.852,32 668.513,149	1.319
6	533.852,702 668.517,108	7	533.851,157 668.519,377	2.745
8	533.849,298 668.521,345	9	533.844,908 668.524,229	5.253
10	533.840,102 668.526,154	11	533.835,028 668.526,435	5.082
12	533.833,177 668.526,152	13	533.825,379 668.524,238	8.029
14	533.816,601 668.522,048	15	533.809,928 668.521,927	6.674
16	533.807,144 668.521,53	17	533.802,807 668.520,152	4.551
18	533.799,749 668.523,39	19	533.794,638 668.525,243	5.437
20	533.788,97 668.519,561	21	533.779,149 668.510,699	13.228
22	533.765,796 668.499,839	23	533.759,783 668.482,69	18.173
24	533.757,578 668.477,425	1	533.758,629 668.471,698	5.823

\*\* Lungimile segmentelor sunt determinate în planul de proiecție Stereo 70 și sunt rotunjite la 1 milimetru.

\*\*\* Distanța dintre puncte este formată din segmente cumulate ce sunt mai mici decât valoarea 1 milimetru.





**DATE DESPRE IMOBILUL NR. 3159**

Oficiul de Cadastru și Publicitate Imobiliară SUCEAVA  
Biroul de Cadastru și Publicitate Imobiliară Campulung Moldovenesc

**A. Partea I. Descrierea imobilului**

TEREN Intravilan

Adresa: Loc. Pojorâta, Jud. Suceava

Nr. Crt	Nr cadastral Nr. topografic	Suprafața* (mp)	Observații / Referințe
A1	31096	709	Sector cadastral:48 Teren împrejmuit; Provenit din CF 31096, nr. top. 657/30

**B. Partea II. Proprietari și acte**

Inscrieri privitoare la dreptul de proprietate și alte drepturi reale		Referințe
<b>2920 / 08/12/2022</b>		
Act Administrativ nr. Titlu de proprietate 89457/1945, din 01/01/1945 emis de -;		
B1	Intabulare, drept de PROPRIETATE, dobândit prin Constituire, cota actuala 1/1 1) FLOCEA IOAN DEFUNCT:Da	A1

**C. Partea III. SARCINI .**

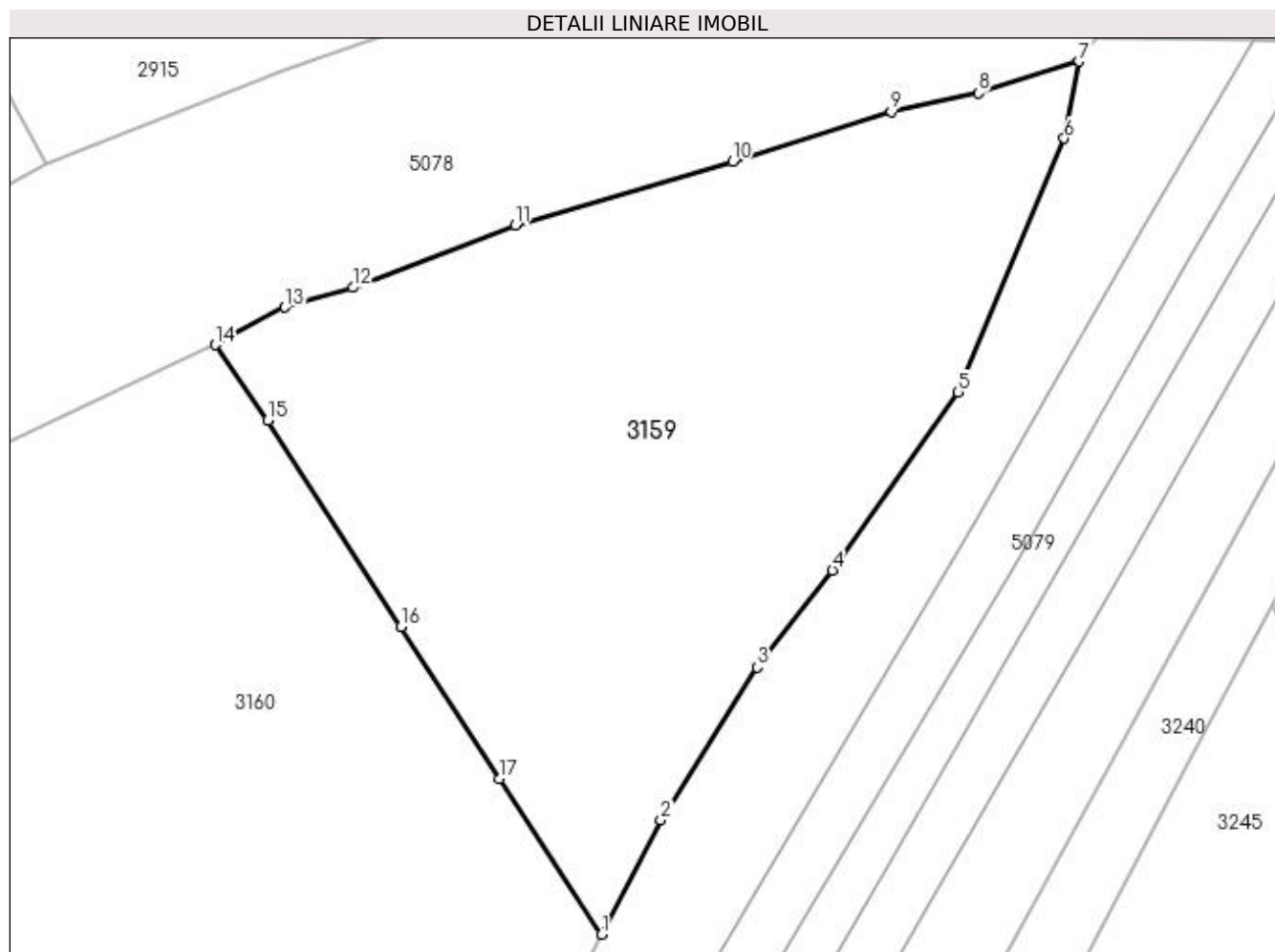
Inscrieri privind dezmembramintele dreptului de proprietate, drepturi reale de garanție și sarcini	Referințe
NU SUNT	

## Anexa Nr. 1 La Partea I

## Teren

Nr cadastral	Suprafața (mp)*	Observații / Referințe
31096	709	Provenit din CF 31096, nr. top. 657/30

\* Suprafața este determinată în planul de proiecție Stereo 70.



## Date referitoare la teren

Crt	Categorie folosință	Intravilan	Suprafața (mp)	Tarla	Parcelă	Nr. topo	Observații / Referințe
1	faneata	DA	709	-	-	-	

## Lungime Segmente

1) Valorile lungimilor segmentelor sunt obținute din proiecție în plan.

Punct început	X / Y	Punct sfârșit	X / Y	Lungime segment (** (m)
1	534.352,464 668.726,297	2	534.355,189 668.731,506	5.879
2	534.355,189 668.731,506	3	534.359,556 668.738,453	8.206
3	534.359,556 668.738,453	4	534.362,995 668.742,87	5.598
4	534.362,995 668.742,87	5	534.368,728 668.750,971	9.924
5	534.368,728 668.750,971	6	534.373,557 668.762,535	12.532

Punct început	X / Y	Punct sfârșit	X / Y	Lungime segment (** (m)
6	534.373,557 668.762,535	7	534.374,241 668.766,043	3.574
7	534.374,241 668.766,043	8	534.369,634 668.764,614	4.824
8	534.369,634 668.764,614	9	534.365,663 668.763,747	4.065
9	534.365,663 668.763,747	10	534.358,457 668.761,496	7.549
10	534.358,457 668.761,496	11	534.348,544 668.758,593	10.329
11	534.348,544 668.758,593	12	534.341,155 668.755,744	7.919
12	534.341,155 668.755,744	13	534.338,052 668.754,846	3.23
13	534.338,052 668.754,846	14	534.334,86 668.753,138	3.62
14	534.334,86 668.753,138	15	534.337,27 668.749,705	4.194
15	534.337,27 668.749,705	16	534.343,347 668.740,305	11.193
16	534.343,347 668.740,305	17	534.347,837 668.733,394	8.241
17	534.347,837 668.733,394	1	534.352,464 668.726,297	8.472

\*\* Lungimile segmentelor sunt determinate în planul de proiecție Stereo 70 și sunt rotunjite la 1 milimetru.

\*\*\* Distanța dintre puncte este formată din segmente cumulate ce sunt mai mici decât valoarea 1 milimetru.



**DATE DESPRE IMOBILUL NR. 3160**

Oficiul de Cadastru și Publicitate Imobiliară SUCEAVA  
Biroul de Cadastru și Publicitate Imobiliară Campulung Moldovenesc

**A. Partea I. Descrierea imobilului**

TEREN Intravilan

Adresa: Loc. Pojorâta, Str Putna, Nr. 97, Jud. Suceava

Nr. Crt	Nr cadastral Nr. topografic	Suprafața* (mp)	Observații / Referințe
A1	31893	1.998	Sector cadastral:48 Teren imprejmuit; Provenit din CF 31893, nr. cad. 31893

**B. Partea II. Proprietari și acte**

Inscrieri privitoare la dreptul de proprietate și alte drepturi reale		Referințe
<b>6262 / 09/09/2008</b>		
Hotarare Judecatoreasca nr. Sentință Civilă nr. 1921, din 20/12/2007 emis de Judecătoria Câmpulung Moldovenesc;		
B1	Intabulare, drept de PROPRIETATE, dobandit prin Hotarare Judecatoreasca, cota actuala 1/2 1) COZMANCIUC CORNELIU-MUGUREL, LIPSĂ CNP	A1
B2	Intabulare, drept de PROPRIETATE, dobandit prin Hotarare Judecatoreasca, cota actuala 1/2 1) COZMANCIUC CIPRIAN-ILIE, LIPSĂ CNP	A1

**C. Partea III. SARCINI**

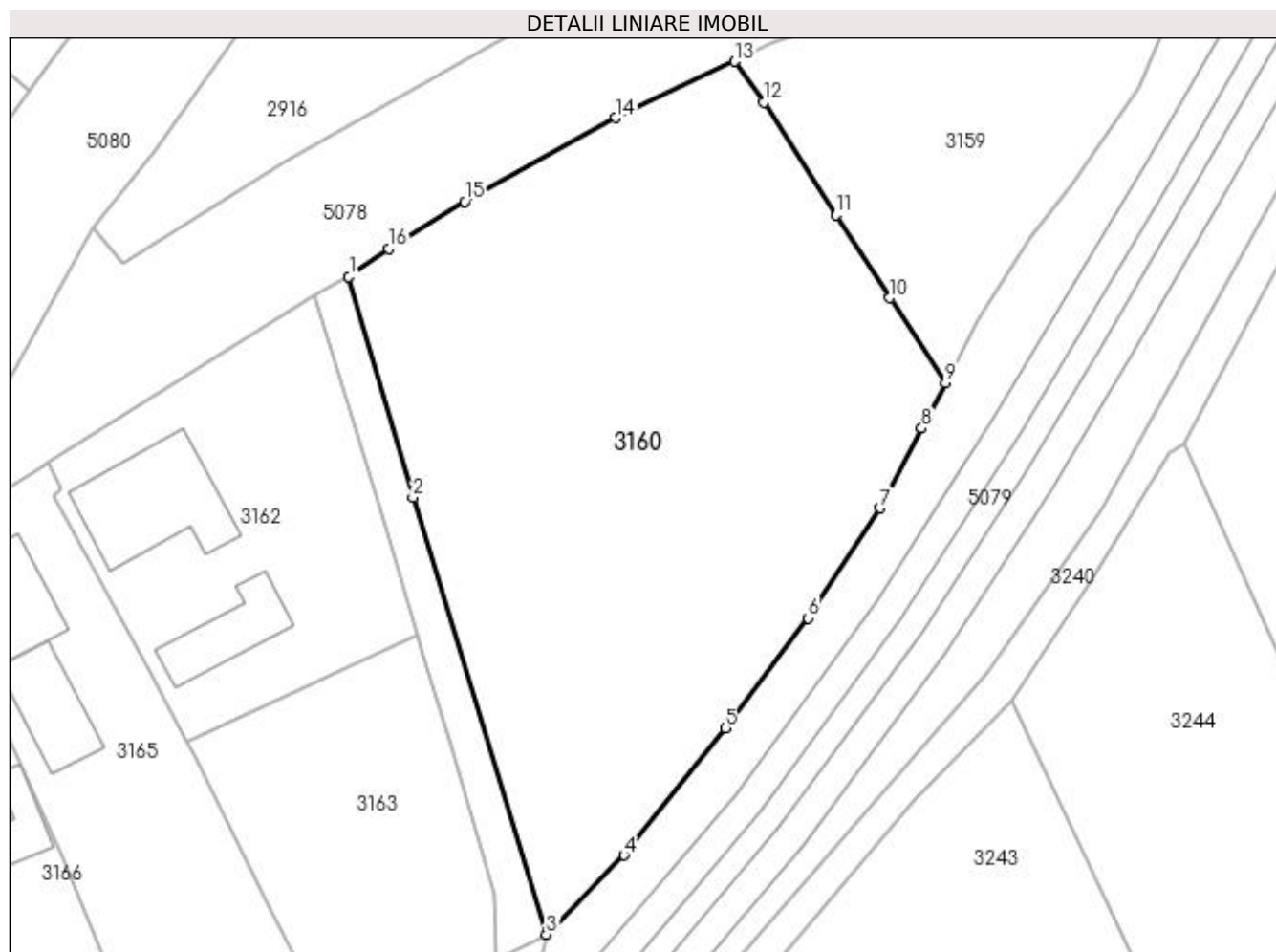
Inscrieri privind dezmembramintele dreptului de proprietate, drepturi reale de garanție și sarcini		Referințe
<b>10739 / 27/08/2013</b>		
Act Notarial nr. 1042, din 23/08/2013 emis de PINTILIE LACRAMIOARA;		
C1	Intabulare, drept de SUPERFICIE 1) S.C. EUROCONSTRUCT OFFICE S.R.L., CIF:24716490	A1

## Anexa Nr. 1 La Partea I

## Teren

Nr cadastral	Suprafața (mp)*	Observații / Referințe
31893	1.998	Provenit din CF 31893, nr. cad. 31893

\* Suprafața este determinată în planul de proiecție Stereo 70.



## Date referitoare la teren

Crt	Categorie folosință	Intra vilan	Suprafața (mp)	Tarla	Parcelă	Nr. topo	Observații / Referințe
1	faneata	DA	1.998	-	-	-	

## Lungime Segmente

1) Valorile lungimilor segmentelor sunt obținute din proiecție în plan.

Punct început	X / Y	Punct sfârșit	X / Y	Lungime segment (** (m)
1	534.302,645 668.735,178	2	534.307,993 668.716,729	19.209
2	534.307,993 668.716,729	3	534.319,143 668.680,255	38.14
3	534.319,143 668.680,255	4	534.325,635 668.686,867	9.266
4	534.325,635 668.686,867	5	534.334,107 668.697,467	13.57
5	534.334,107 668.697,467	6	534.341,007 668.706,667	11.5

Punct început	X / Y	Punct sfârşit	X / Y	Lungime segment (** (m)
6	534.341,007 668.706,667	7	534.347,0 668.715,84	10.957
7	534.347,0 668.715,84	8	534.350,501 668.722,509	7.532
8	534.350,501 668.722,509	9	534.352,464 668.726,297	4.266
9	534.352,464 668.726,297	10	534.347,837 668.733,394	8.472
10	534.347,837 668.733,394	11	534.343,347 668.740,305	8.241
11	534.343,347 668.740,305	12	534.337,27 668.749,705	11.193
12	534.337,27 668.749,705	13	534.334,86 668.753,138	4.194
13	534.334,86 668.753,138	14	534.324,947 668.748,438	10.971
14	534.324,947 668.748,438	15	534.312,334 668.741,439	14.425
15	534.312,334 668.741,439	16	534.305,953 668.737,51	7.494
16	534.305,953 668.737,51	1	534.302,645 668.735,178	4.047

\*\* Lungimile segmentelor sunt determinate în planul de proiecție Stereo 70 și sunt rotunjite la 1 milimetru.

\*\*\* Distanța dintre puncte este formată din segmente cumulate ce sunt mai mici decât valoarea 1 milimetru.





**DATE DESPRE IMOBILUL NR. 3161**

Oficiul de Cadastru și Publicitate Imobiliară SUCEAVA  
 Biroul de Cadastru și Publicitate Imobiliară Campulung Moldovenesc

**A. Partea I. Descrierea imobilului**

TEREN Intravilan

Adresa: Loc. Pojorâta, Jud. Suceava

Nr. Crt	Nr cadastral Nr. topografic	Suprafața* (mp)	Observații / Referințe
A1		178	Sector cadastral:48 Teren neimprejmuit;

**B. Partea II. Proprietari și acte**

Inscrieri privitoare la dreptul de proprietate și alte drepturi reale		Referințe
<b>3161 / 08/12/2022</b>		
Act Normativ nr. Hotărâre nr. 1.357 - Anexa nr. 70, poziția nr., din 27/12/2001 emis de Guvernul României;		
B1	Inscrierea provizorie, drept de PROPRIETATE, dobandit prin Lege, cota actuala 1/1 1) COMUNA POJORÂTA, CIF:4441425	A1

**C. Partea III. SARCINI .**

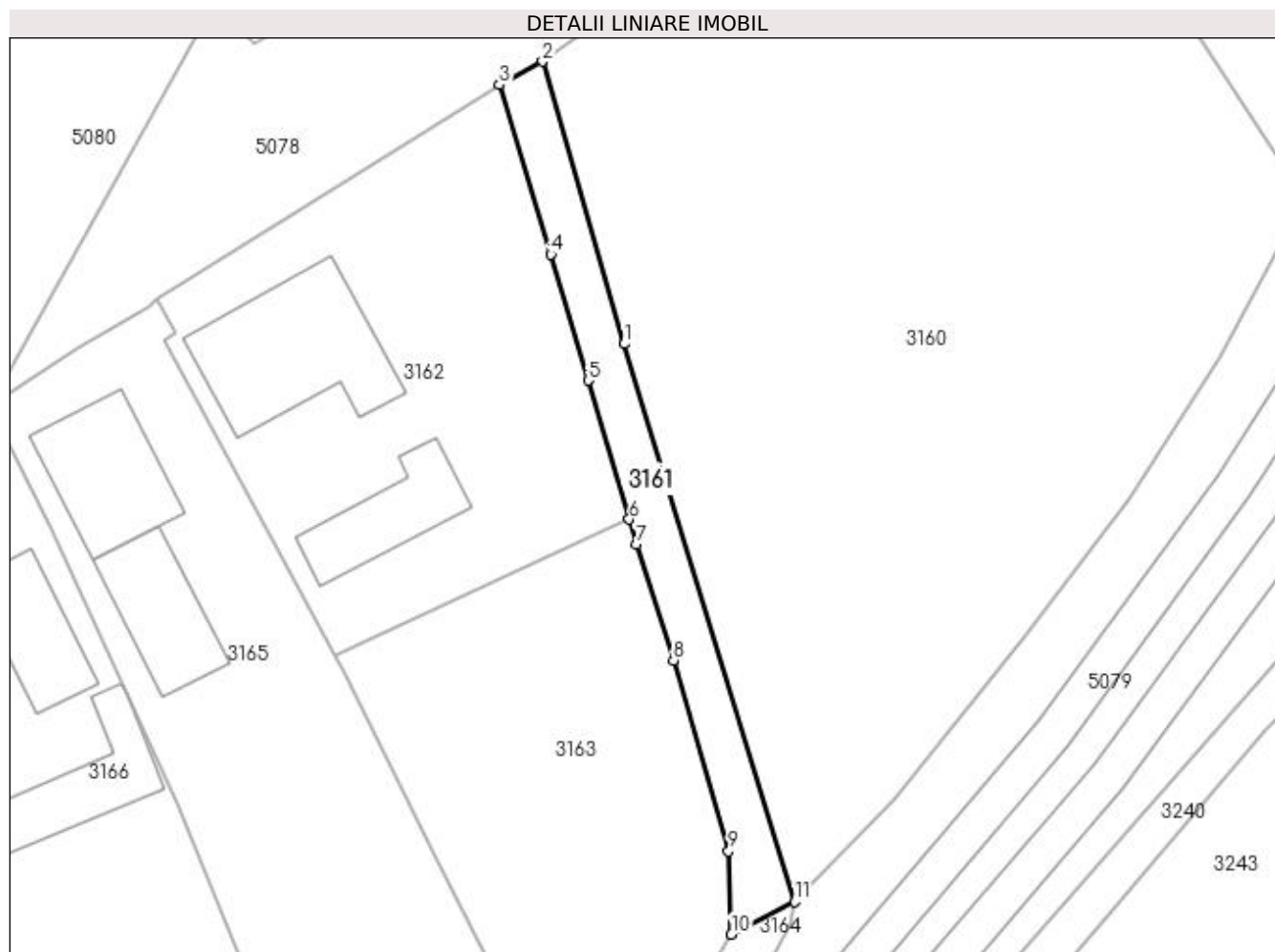
Inscrieri privind dezmembramintele dreptului de proprietate, drepturi reale de garanție și sarcini	Referințe
NU SUNT	

## Anexa Nr. 1 La Partea I

## Teren

Nr cadastral	Suprafața (mp)*	Observații / Referințe
	178	

\* Suprafața este determinată în planul de proiecție Stereo 70.



## Date referitoare la teren

Crt	Categorie folosință	Intra vilan	Suprafața (mp)	Tarla	Parcelă	Nr. topo	Observații / Referințe
1	faneata	DA	178	-	-	-	

## Lungime Segmente

1) Valorile lungimilor segmentelor sunt obținute din proiecție în plan.

Punct început	X / Y	Punct sfârșit	X / Y	Lungime segment (** (m)
1	534.307,993 668.716,729	2	534.302,645 668.735,178	19.209
2	534.302,645 668.735,178	3	534.299,826 668.733,645	3.209
3	534.299,826 668.733,645	4	534.303,185 668.722,572	11.571
4	534.303,185 668.722,572	5	534.305,629 668.714,338	8.589
5	534.305,629 668.714,338	6	534.308,313 668.705,255	9.471

Punct început	X / Y	Punct sfârșit	X / Y	Lungime segment (** (m)
6	534.308,313 668.705,255	7	534.308,799 668.703,61	1.715
7	534.308,799 668.703,61	8	534.311,205 668.696,026	7.956
8	534.311,205 668.696,026	9	534.314,814 668.683,559	12.979
9	534.314,814 668.683,559	10	534.314,989 668.678,132	5.43
10	534.314,989 668.678,132	11	534.319,143 668.680,255	4.665
11	534.319,143 668.680,255	1	534.307,993 668.716,729	38.14

\*\* Lungimile segmentelor sunt determinate în planul de proiecție Stereo 70 și sunt rotunjite la 1 milimetru.

\*\*\* Distanța dintre puncte este formată din segmente cumulate ce sunt mai mici decât valoarea 1 milimetru.



**DATE DESPRE IMOBILUL NR. 3162**

Oficiul de Cadastru și Publicitate Imobiliară SUCEAVA  
Biroul de Cadastru și Publicitate Imobiliară Campulung Moldovenesc

**A. Partea I. Descrierea imobilului**

TEREN Intravilan

Adresa: Loc. Pojorâta, Str Putna, Nr. 99, Jud. Suceava

Nr. Crt	Nr cadastral Nr. topografic	Suprafața* (mp)	Observații / Referințe
A1	30361	662	Sector cadastral:48 Teren imprejmuit; Provenit din CF 30361, nr. top. 1444

**Construcții**

Crt	Nr cadastral Nr. topografic	Adresa	Observații / Referințe
A1.1		Loc. Pojorâta, Str Putna, Nr. 99, Jud. Suceava	Nr. niveluri:2; S. construita la sol:91 mp; S. construita desfasurata:182 mp; Casă de locuit, P+M
A1.2		Loc. Pojorâta, Str Putna, Nr. 99, Jud. Suceava	Nr. niveluri:1; S. construita la sol:45 mp; S. construita desfasurata:45 mp; Anexă, P

**B. Partea II. Proprietari și acte**

Inscrieri privitoare la dreptul de proprietate și alte drepturi reale		Referințe
<b>5146 / 31/08/2009</b>		
Act Notarial nr. 118 CU PARTAJ, din 29/08/2007 emis de BNP SCRABA HORIA ILIE;		
B1	Intabulare, drept de PROPRIETATE, dobandit prin Succesiune, cota actuala 1/2 1) SCHUSER BRUNO-LEOPOLD, Lipsă CNP	A1, A1.1, A1.2
B2	Intabulare, drept de PROPRIETATE, dobandit prin Succesiune, cota actuala 1/2 1) MOROSAN CRISTINA, Lipsă CNP 2) SCHUSER ALWINA, Lipsă CNP	A1, A1.1, A1.2

**C. Partea III. SARCINI .**

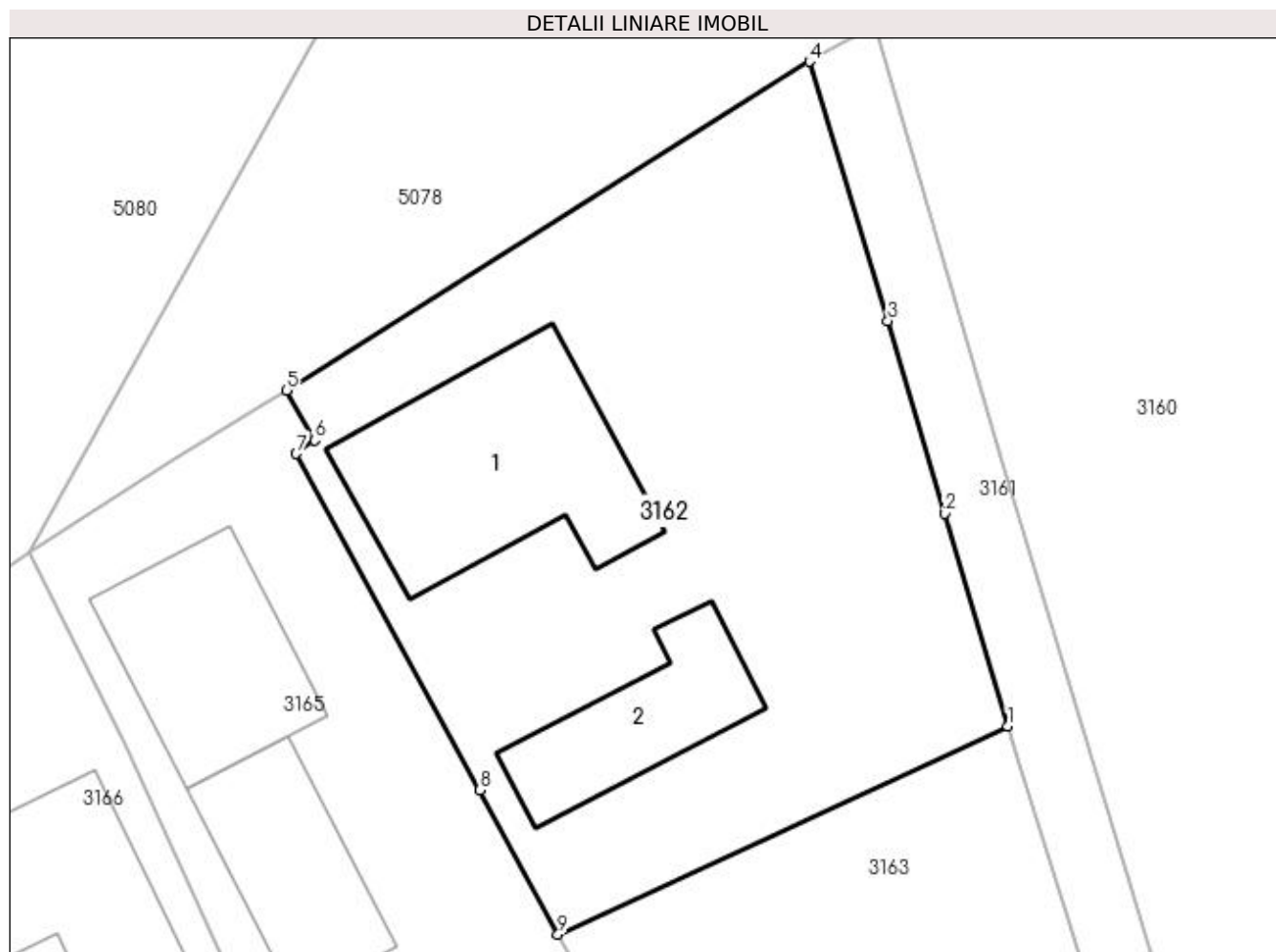
Inscrieri privind dezmembramintele dreptului de proprietate, drepturi reale de garanție și sarcini	Referințe
NU SUNT	

## Anexa Nr. 1 La Partea I

## Teren

Nr cadastral	Suprafața (mp)*	Observații / Referințe
30361	662	Provenit din CF 30361, nr. top. 1444

\* Suprafața este determinată în planul de proiecție Stereo 70.



## Date referitoare la teren

Crt	Categorie folosință	Intra vilan	Suprafața (mp)	Tarla	Parcelă	Nr. topo	Observații / Referințe
1	curți constructii	DA	373	-	-	-	
2	faneata	DA	289	-	-	-	

## Date referitoare la construcții

Crt	Număr	Destinație construcție	Supraf. (mp)	Situație juridică	Observații / Referințe
A1.1		construcții de locuințe	91	Cu acte	Nr. niveluri:2; S. construita la sol:91 mp; S. construita desfasurata:182 mp; Casă de locuit, P+M
A1.2		construcții anexa	45	Cu acte	Nr. niveluri:1; S. construita la sol:45 mp; S. construita desfasurata:45 mp; Anexă, P

## Lungime Segmente

1) Valorile lungimilor segmentelor sunt obținute din proiecție în plan.

Punct început	X / Y	Punct sfârșit	X / Y	Lungime segment (** (m)
1	534.308,313 668.705,255	2	534.305,629 668.714,338	9.471
2	534.305,629 668.714,338	3	534.303,185 668.722,572	8.589

Punct început	X / Y	Punct sfârşit	X / Y	Lungime segment (** (m)
3	534.303,185 668.722,572	4	534.299,826 668.733,645	11.571
4	534.299,826 668.733,645	5	534.277,476 668.719,609	26.392
5	534.277,476 668.719,609	6	534.278,678 668.717,474	2.45
6	534.278,678 668.717,474	7	534.277,897 668.716,897	0.971
7	534.277,897 668.716,897	8	534.285,744 668.702,523	16.376
8	534.285,744 668.702,523	9	534.289,084 668.696,364	7.006
9	534.289,084 668.696,364	1	534.308,313 668.705,255	21.185

\*\* Lungimile segmentelor sunt determinate în planul de proiecție Stereo 70 și sunt rotunjite la 1 milimetru.

\*\*\* Distanța dintre puncte este formată din segmente cumulate ce sunt mai mici decât valoarea 1 milimetru.





**DATE DESPRE IMOBILUL NR. 3163**

Oficiul de Cadastru și Publicitate Imobiliară SUCEAVA  
Biroul de Cadastru și Publicitate Imobiliară Campulung Moldovenesc

**A. Partea I. Descrierea imobilului**

TEREN Intravilan

Adresa: Loc. Pojorâta, Jud. Suceava

Nr. Crt	Nr cadastral Nr. topografic	Suprafața* (mp)	Observații / Referințe
A1	33617	565	Sector cadastral:48 Teren neimprejmuit; CF 33617, 34832, nr. top. 650/2, 648/1, 3374/1

**B. Partea II. Proprietari și acte**

Inscrieri privitoare la dreptul de proprietate și alte drepturi reale	Referințe
<b>3163 / 08/12/2022</b>	
Act Normativ nr. Hotărâre nr. 1.357, din 27/12/2001 emis de Guvernul României (Anexa nr. 70 - Inventarul bunurilor care aparțin domeniului privat al comunei Pojorâta, pozitia nr.200; Adeverința nr. 1538 din 24.10.2022 emis de Primăria Comunei Pojorâta);	
B1	A1
Intabulare, drept de PROPRIETATE, dobândit prin Lege, cota actuala 1/1 1) COMUNA POJORÂTA - DOMENIUL PRIVAT, CIF:4441425	

**C. Partea III. SARCINI .**

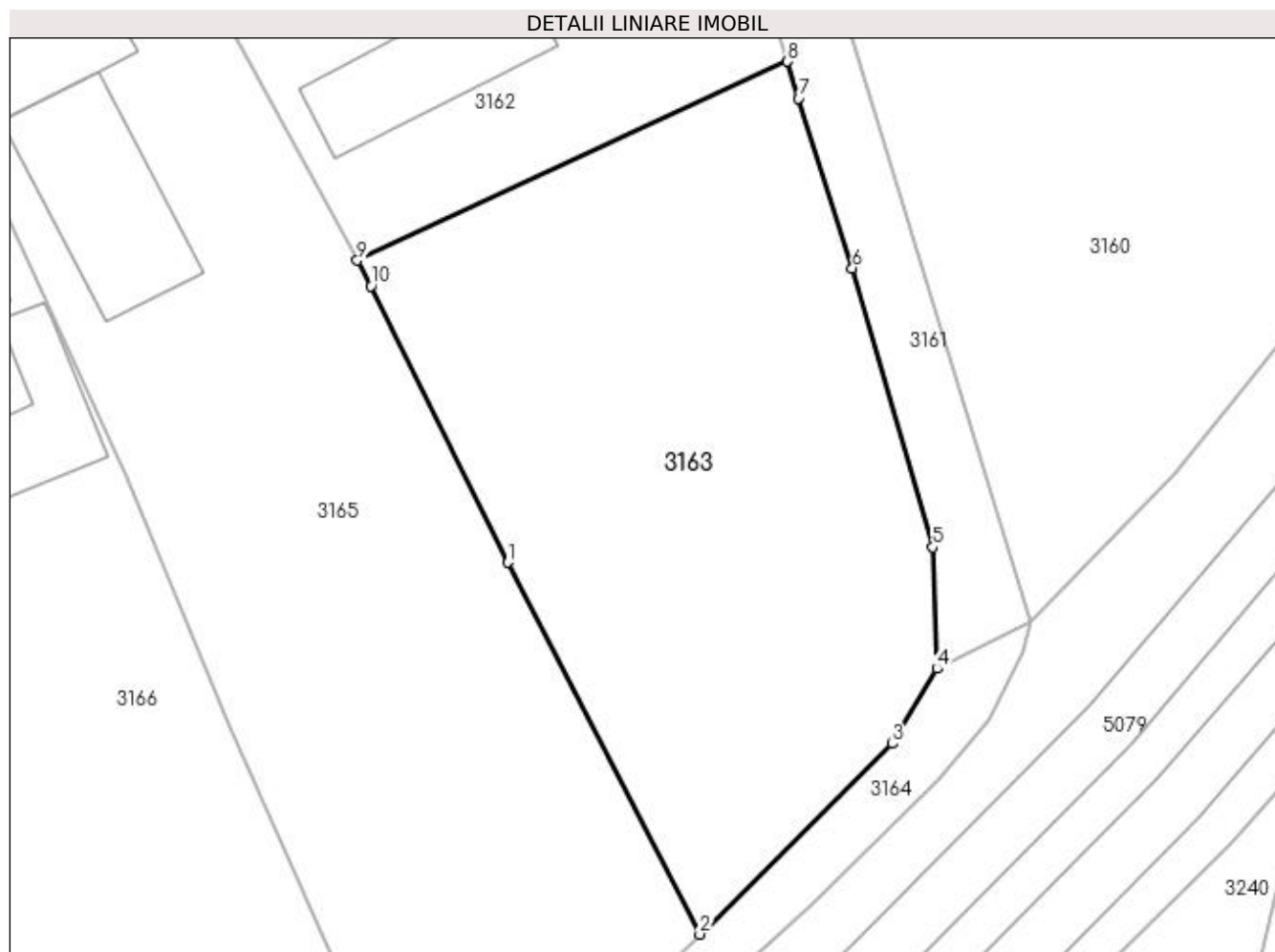
Inscrieri privind dezmembramintele dreptului de proprietate, drepturi reale de garanție și sarcini	Referințe
NU SUNT	

## Anexa Nr. 1 La Partea I

## Teren

Nr cadastral	Suprafața (mp)*	Observații / Referințe
33617	565	CF 33617, 34832, nr. top. 650/2, 648/1, 3374/1

\* Suprafața este determinată în planul de proiecție Stereo 70.



## Date referitoare la teren

Crt	Categorie folosință	Intra vilan	Suprafața (mp)	Tarla	Parcelă	Nr. topo	Observații / Referințe
1	arabil	DA	173	-	-	-	
2	faneata	DA	392	-	-	-	

## Lungime Segmente

1) Valorile lungimilor segmentelor sunt obținute din proiecție în plan.

Punct început	X / Y	Punct sfârșit	X / Y	Lungime segment (** (m)
1	534.295,825 668.682,879	2	534.304,386 668.666,263	18.692
2	534.304,386 668.666,263	3	534.313,0 668.674,78	12.114
3	534.313,0 668.674,78	4	534.314,989 668.678,132	3.898
4	534.314,989 668.678,132	5	534.314,814 668.683,559	5.43

Punct început	X / Y	Punct sfârșit	X / Y	Lungime segment (** (m)
5	534.314,814 668.683,559	6	534.311,205 668.696,026	12.979
6	534.311,205 668.696,026	7	534.308,799 668.703,61	7.956
7	534.308,799 668.703,61	8	534.308,313 668.705,255	1.715
8	534.308,313 668.705,255	9	534.289,084 668.696,364	21.185
9	534.289,084 668.696,364	10	534.289,699 668.695,23	1.29
10	534.289,699 668.695,23	1	534.295,825 668.682,879	13.787

\*\* Lungimile segmentelor sunt determinate în planul de proiecție Stereo 70 și sunt rotunjite la 1 milimetru.

\*\*\* Distanța dintre puncte este formată din segmente cumulate ce sunt mai mici decât valoarea 1 milimetru.



**DATE DESPRE IMOBILUL NR. 3164**

Oficiul de Cadastru și Publicitate Imobiliară SUCEAVA  
Biroul de Cadastru și Publicitate Imobiliară Campulung Moldovenesc

**A. Partea I. Descrierea imobilului**

TEREN Intravilan

Adresa: Loc. Pojorâta, Jud. Suceava

Nr. Crt	Nr cadastral Nr. topografic	Suprafața* (mp)	Observații / Referințe
A1		88	Sector cadastral:48 Teren neimprejmuit;

**B. Partea II. Proprietari și acte**

Inscrieri privitoare la dreptul de proprietate și alte drepturi reale		Referințe
<b>3164 / 08/12/2022</b>		
Act Normativ nr. Lege nr. 7, din 13/03/1996 emis de Parlamentul României;		
B1	Inscrierea provizorie, drept de PROPRIETATE, dobandit prin Lege, cota actuala 1/1 1) COMUNA POJORÂTA, CIF:4441425	A1

**C. Partea III. SARCINI .**

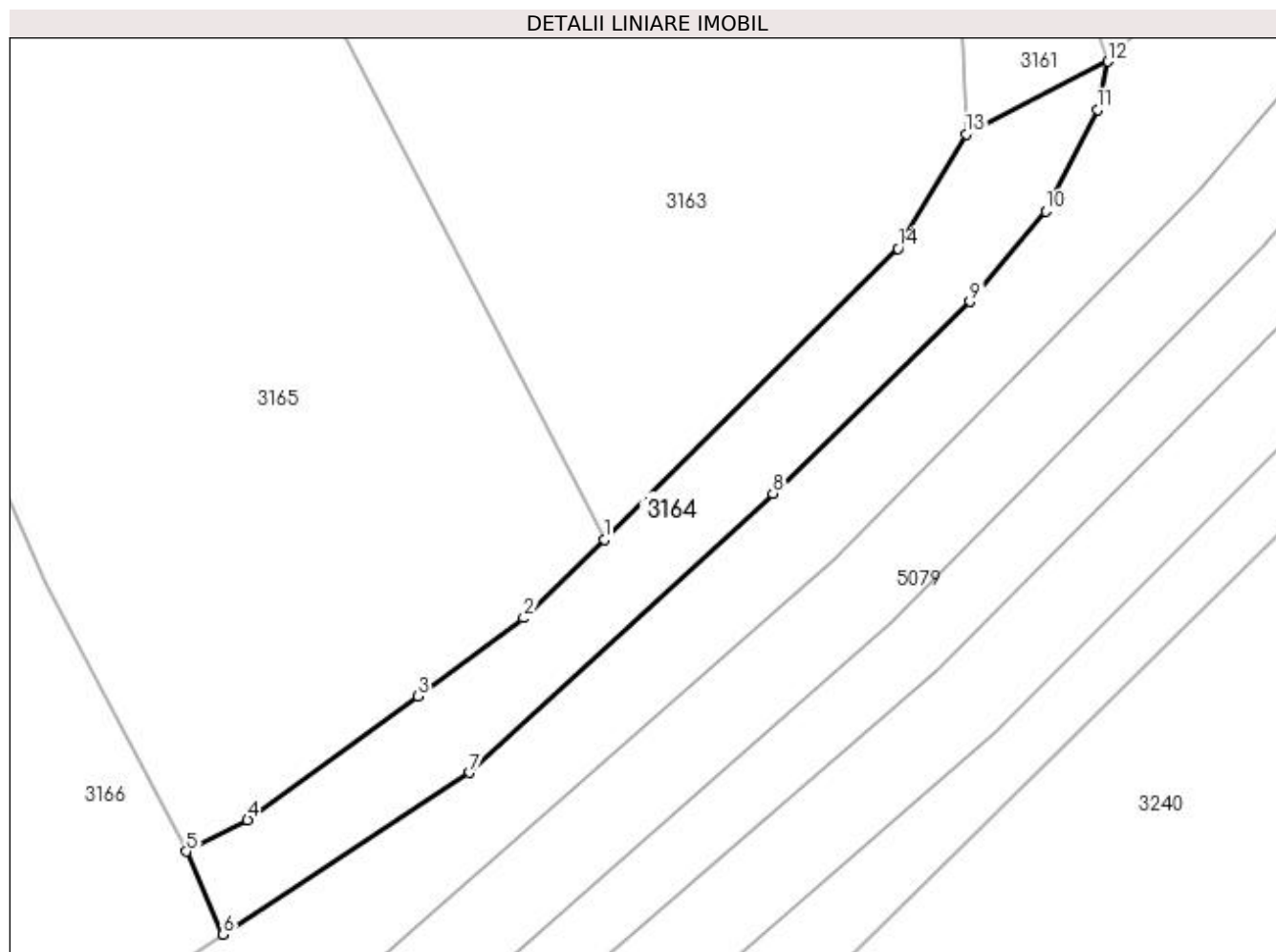
Inscrieri privind dezmembramintele dreptului de proprietate, drepturi reale de garanție și sarcini	Referințe
NU SUNT	

## Anexa Nr. 1 La Partea I

## Teren

Nr cadastral	Suprafața (mp)*	Observații / Referințe
	88	

\* Suprafața este determinată în planul de proiecție Stereo 70.



## Date referitoare la teren

Crt	Categorie folosință	Intra vilan	Suprafața (mp)	Tarla	Parcelă	Nr. topo	Observații / Referințe
1	faneata	DA	88	-	-	-	

## Lungime Segmente

1) Valorile lungimilor segmentelor sunt obținute din proiecție în plan.

Punct început	X / Y	Punct sfârșit	X / Y	Lungime segment (** (m)
1	534.304,386 668.666,263	2	534.302,036 668.663,964	3.288
2	534.302,036 668.663,964	3	534.298,945 668.661,67	3.849
3	534.298,945 668.661,67	4	534.293,944 668.658,045	6.177
4	534.293,944 668.658,045	5	534.292,152 668.657,125	2.014
5	534.292,152 668.657,125	6	534.293,233 668.654,701	2.654

Punct început	X / Y	Punct sfârșit	X / Y	Lungime segment (** (m)
6	534.293,233 668.654,701	7	534.300,454 668.659,433	8.633
7	534.300,454 668.659,433	8	534.309,331 668.667,61	12.069
8	534.309,331 668.667,61	9	534.315,105 668.673,221	8.051
9	534.315,105 668.673,221	10	534.317,32 668.675,872	3.455
10	534.317,32 668.675,872	11	534.318,841 668.678,847	3.341
11	534.318,841 668.678,847	12	534.319,143 668.680,255	1.44
12	534.319,143 668.680,255	13	534.314,989 668.678,132	4.665
13	534.314,989 668.678,132	14	534.313,0 668.674,78	3.898
14	534.313,0 668.674,78	1	534.304,386 668.666,263	12.114

\*\* Lungimile segmentelor sunt determinate în planul de proiecție Stereo 70 și sunt rotunjite la 1 milimetru.

\*\*\* Distanța dintre puncte este formată din segmente cumulate ce sunt mai mici decât valoarea 1 milimetru.





**DATE DESPRE IMOBILUL NR. 3165**

Oficiul de Cadastru și Publicitate Imobiliară SUCEAVA  
Biroul de Cadastru și Publicitate Imobiliară Campulung Moldovenesc

**A. Partea I. Descrierea imobilului**

TEREN Intravilan

Adresa: Loc. Pojorâta, Str Putna, Nr. 101, Jud. Suceava

Nr. Crt	Nr cadastral Nr. topografic	Suprafața* (mp)	Observații / Referințe
A1	35750	835	Sector cadastral:48 Teren imprejmuit; Provenit din CF 35750, nr. top. 648/10, 650/12, CF 31718, parte din nr. top. 649/1

**Construcții**

Crt	Nr cadastral Nr. topografic	Adresa	Observații / Referințe
A1.1		Loc. Pojorâta, Str Putna, Nr. 101, Jud. Suceava	Nr. niveluri:2; S. construita la sol:62 mp; S. construita desfasurata:124 mp; Casă de locuit, P+M
A1.2		Loc. Pojorâta, Str Putna, Nr. 101, Jud. Suceava	Nr. niveluri:1; S. construita la sol:49 mp; S. construita desfasurata:49 mp; Anexă, P

**B. Partea II. Proprietari și acte**

Inscrieri privitoare la dreptul de proprietate și alte drepturi reale		Referințe
<b>1123 / 10/07/2002</b>		
Act Notarial nr. CVC nr. 2521, din 08/07/2002 emis de N.P. Horia IlieScaraba;		
B2	Intabulare, drept de PROPRIETATE, dobandit prin Conventie, cota actuala 1/1 1) HALEȚA ARAMIS-PETRU 2) HALEȚA AURORA-IONELA	A1
<b>3165 / 08/12/2022</b>		
Act Administrativ nr. Adeverință nr. 1700, din 02/11/2022 emis de Primăria Comunei Pojorâta;		
B2	Intabulare, drept de PROPRIETATE, dobandit prin Lege, cota actuala 1/1 1) HALEȚA ARAMIS-PETRU 2) HALEȚA AURORA-IONELA	A1.1, A1.2

**C. Partea III. SARCINI .**

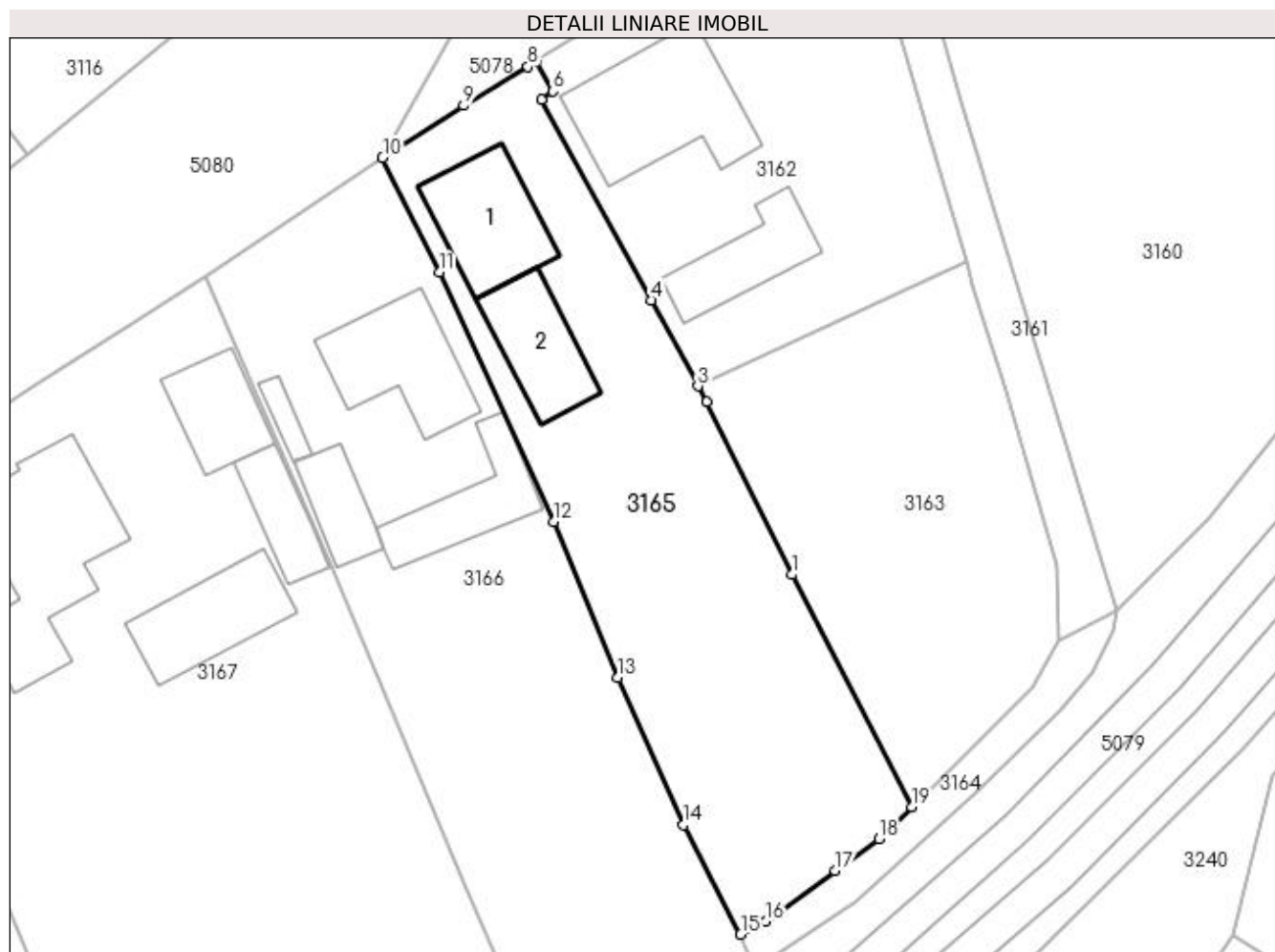
Inscrieri privind dezmembramintele dreptului de proprietate, drepturi reale de garanție și sarcini	Referințe
NU SUNT	

## Anexa Nr. 1 La Partea I

## Teren

Nr cadastral	Suprafața (mp)*	Observații / Referințe
35750	835	Provenit din CF 35750, nr. top. 648/10, 650/12, CF 31718, parte din nr. top. 649/1

\* Suprafața este determinată în planul de proiecție Stereo 70.



## Date referitoare la teren

Crt	Categorie folosință	Intra vilan	Suprafața (mp)	Tarla	Parcelă	Nr. topo	Observații / Referințe
1	curți constructii	DA	350	-	-	-	
2	arabil	DA	106	-	-	-	
3	faneata	DA	379	-	-	-	

## Date referitoare la construcții

Crt	Număr	Destinație construcție	Supraf. (mp)	Situație juridică	Observații / Referințe
A1.1		construcții de locuințe	62	Cu acte	Nr. niveluri:2; S. construita la sol:62 mp; S. construita desfasurata:124 mp; Casă de locuit, P+M
A1.2		construcții anexa	49	Cu acte	Nr. niveluri:1; S. construita la sol:49 mp; S. construita desfasurata:49 mp; Anexă, P

## Lungime Segmente

1) Valorile lungimilor segmentelor sunt obținute din proiecție în plan.

Punct început	X / Y	Punct sfârșit	X / Y	Lungime segment (** (m)
1	534.295,825 668.682,879	2	534.289,699 668.695,23	13.787

Punct început	X / Y	Punct sfârșit	X / Y	Lungime segment (** (m)
2	534.289,699 668.695,23	3	534.289,084 668.696,364	1.29
3	534.289,084 668.696,364	4	534.285,744 668.702,523	7.006
4	534.285,744 668.702,523	5	534.277,897 668.716,897	16.376
5	534.277,897 668.716,897	6	534.278,678 668.717,474	0.971
6	534.278,678 668.717,474	7	534.277,476 668.719,609	2.45
7	534.277,476 668.719,609	8	534.276,916 668.719,22	0.682
8	534.276,916 668.719,22	9	534.272,315 668.716,459	5.366
9	534.272,315 668.716,459	10	534.266,513 668.712,716	6.905
10	534.266,513 668.712,716	11	534.270,564 668.704,521	9.142
11	534.270,564 668.704,521	12	534.278,749 668.686,646	19.66
12	534.278,749 668.686,646	13	534.283,365 668.675,502	12.062
13	534.283,365 668.675,502	14	534.288,061 668.664,959	11.542
14	534.288,061 668.664,959	15	534.292,152 668.657,125	8.838
15	534.292,152 668.657,125	16	534.293,944 668.658,045	2.014
16	534.293,944 668.658,045	17	534.298,945 668.661,67	6.177
17	534.298,945 668.661,67	18	534.302,036 668.663,964	3.849
18	534.302,036 668.663,964	19	534.304,386 668.666,263	3.288
19	534.304,386 668.666,263	1	534.295,825 668.682,879	18.692

\*\* Lungimile segmentelor sunt determinate în planul de proiecție Stereo 70 și sunt rotunjite la 1 milimetru.

\*\*\* Distanța dintre puncte este formată din segmente cumulate ce sunt mai mici decât valoarea 1 milimetru.



**DATE DESPRE IMOBILUL NR. 3166**

Oficiul de Cadastru și Publicitate Imobiliară SUCEAVA  
Biroul de Cadastru și Publicitate Imobiliară Campulung Moldovenesc

**A. Partea I. Descrierea imobilului**

TEREN Intravilan

Adresa: Loc. Pojorâta, Calea Bucovinei, Nr. 191, Jud. Suceava

Nr. Crt	Nr cadastral Nr. topografic	Suprafața* (mp)	Observații / Referințe
A1	35120	1.017	Sector cadastral:48 Teren neimprejmuț; Provenit din CF 35120, nr. cad. 35120, CF 31718, parte din nr. top. 649/1

**Construcții**

Crt	Nr cadastral Nr. topografic	Adresa	Observații / Referințe
A1.1		Loc. Pojorâta, Calea Bucovinei, Nr. 191, Jud. Suceava	Nr. niveluri:2; S. construita la sol:67 mp; S. construita desfasurata:134 mp; Casă de locuit, P+M
A1.2		Loc. Pojorâta, Calea Bucovinei, Nr. 191, Jud. Suceava	Nr. niveluri:1; S. construita la sol:47 mp; S. construita desfasurata:47 mp; Anexă, P
A1.3		Loc. Pojorâta, Calea Bucovinei, Nr. 191, Jud. Suceava	Nr. niveluri:1; S. construita la sol:29 mp; S. construita desfasurata:29 mp; Anexă, P
A1.4		Loc. Pojorâta, Calea Bucovinei, Nr. 191, Jud. Suceava	Nr. niveluri:1; S. construita la sol:9 mp; S. construita desfasurata:9 mp; Anexă, P

**B. Partea II. Proprietari și acte**

Inscrieri privitoare la dreptul de proprietate și alte drepturi reale		Referințe
<b>3166 / 08/12/2022</b>		
Act Normativ nr. Legea nr. 7, din 13/03/1996 emis de Parlamentul României;		
B1	Intabulare, drept de PROPRIETATE, dobandit prin Lege, cota actuala 1/1 1) NEIDENTIFICAT NEIDENTIFICAT, LIPSĂ CNP	A1
<b>11793 / 05/08/2021</b>		
Act Administrativ nr. 3925, din 22/07/2021 emis de Primăria Pojorâta (act notarial nr 2164 din 21.07.2021, emis de BNP Scraba Luminita Doru Paul;inscris sub semnatura privata nr fn din 30.07.2021, emis de Terracad SRL);		
B2	se noteaza posesia imobilulu 1) CHIRIAC ANGHELINA-MARIA	A1
Act Administrativ nr. 2223, din 22/07/2021 emis de Primăria Pojorâta (act administrativ nr 3955 din 23.07.2021, emis de Primaria Pojorata);		
B3	Intabulare, drept de PROPRIETATE, dobandit prin Lege, cota actuala 1/1 1) CHIRIAC ANGHELINA-MARIA	A1.1, A1.2, A1.3, A1.4

**C. Partea III. SARCINI .**

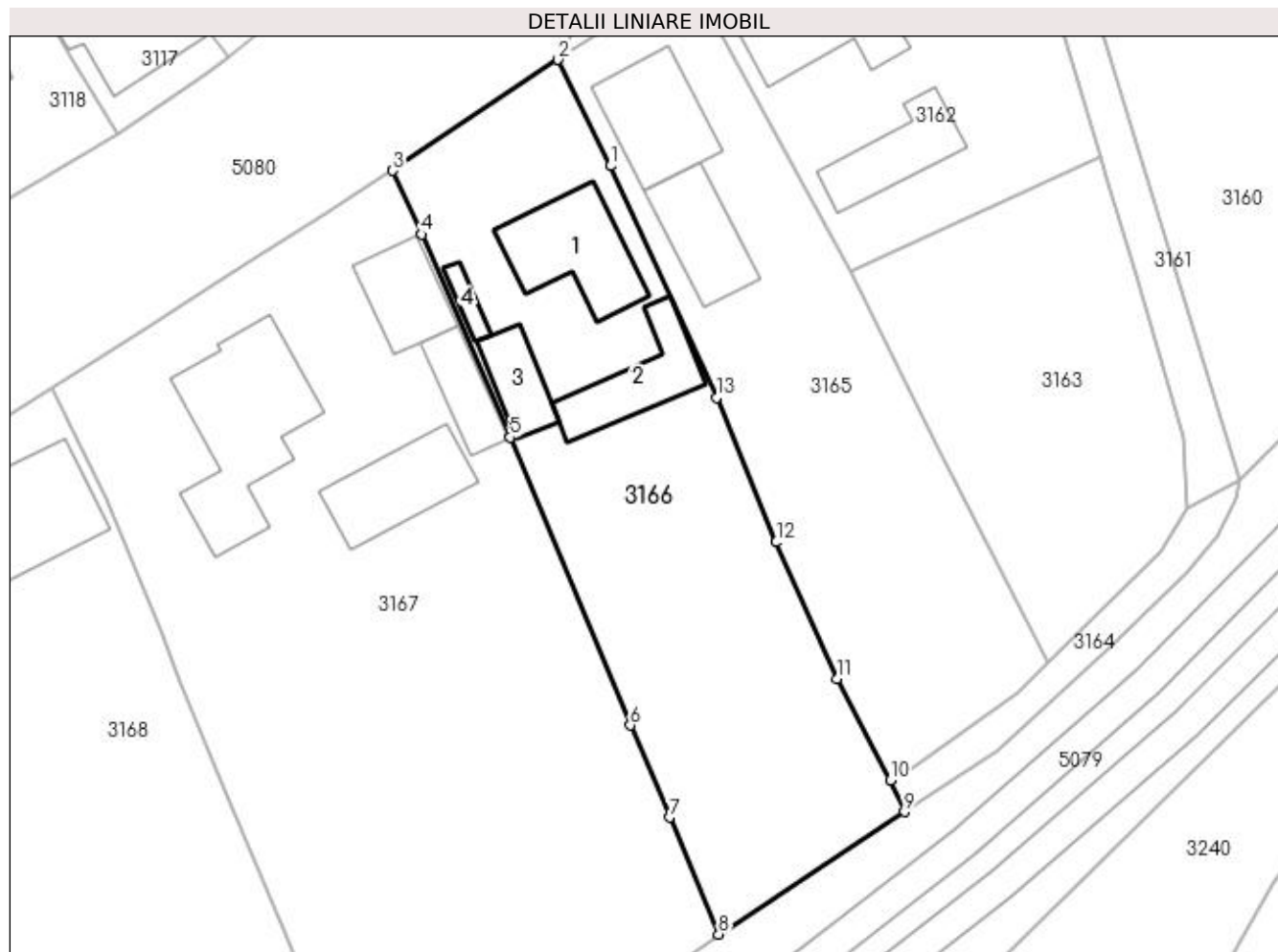
Inscrieri privind dezmembramintele dreptului de proprietate, drepturi reale de garanție și sarcini	Referințe
NU SUNT	

## Anexa Nr. 1 La Partea I

## Teren

Nr cadastral	Suprafața (mp)*	Observații / Referințe
35120	1.017	Provenit din CF 35120, nr. cad. 35120, CF 31718, parte din nr. top. 649/1

\* Suprafața este determinată în planul de proiecție Stereo 70.



## Date referitoare la teren

Crt	Categorie folosință	Intra vilan	Suprafața (mp)	Tarla	Parcelă	Nr. topo	Observații / Referințe
1	curți constructii	DA	416	-	-	-	
2	arabil	DA	277	-	-	-	
3	faneata	DA	324	-	-	-	

## Date referitoare la construcții

Crt	Număr	Destinație construcție	Supraf. (mp)	Situație juridică	Observații / Referințe
A1.1		construcții de locuințe	67	Cu acte	Nr. niveluri:2; S. construita la sol:67 mp; S. construita desfasurata:134 mp; Casă de locuit, P+M
A1.2		construcții anexa	47	Cu acte	Nr. niveluri:1; S. construita la sol:47 mp; S. construita desfasurata:47 mp; Anexă, P
A1.3		construcții anexa	29	Cu acte	Nr. niveluri:1; S. construita la sol:29 mp; S. construita desfasurata:29 mp; Anexă, P
A1.4		construcții anexa	9	Cu acte	Nr. niveluri:1; S. construita la sol:9 mp; S. construita desfasurata:9 mp; Anexă, P

**Lungime Segmente**

1) Valorile lungimilor segmentelor sunt obținute din proiecție în plan.

Punct început	X / Y	Punct sfârșit	X / Y	Lungime segment (** (m)
1	534.270,564 668.704,521	2	534.266,513 668.712,716	9.142
2	534.266,513 668.712,716	3	534.253,78 668.704,151	15.346
3	534.253,78 668.704,151	4	534.255,99 668.699,241	5.384
4	534.255,99 668.699,241	5	534.262,822 668.683,58	17.086
5	534.262,822 668.683,58	6	534.272,103 668.661,369	24.072
6	534.272,103 668.661,369	7	534.275,113 668.654,256	7.724
7	534.275,113 668.654,256	8	534.278,913 668.645,246	9.779
8	534.278,913 668.645,246	9	534.293,233 668.654,701	17.16
9	534.293,233 668.654,701	10	534.292,152 668.657,125	2.654
10	534.292,152 668.657,125	11	534.288,061 668.664,959	8.838
11	534.288,061 668.664,959	12	534.283,365 668.675,502	11.542
12	534.283,365 668.675,502	13	534.278,749 668.686,646	12.062
13	534.278,749 668.686,646	1	534.270,564 668.704,521	19.66

\*\* Lungimile segmentelor sunt determinate în planul de proiecție Stereo 70 și sunt rotunjite la 1 milimetru.

\*\*\* Distanța dintre puncte este formată din segmente cumulate ce sunt mai mici decât valoarea 1 milimetru.







## DATE DESPRE IMOBILUL NR. 3167

Oficiul de Cadastru și Publicitate Imobiliară SUCEAVA  
Biroul de Cadastru și Publicitate Imobiliară Campulung Moldovenesc

## A. Partea I. Descrierea imobilului

TEREN Intravilan

Adresa: Loc. Pojorâta, Calea Bucovinei, Nr. 193, Jud. Suceava

Nr. Crt	Nr cadastral Nr. topografic	Suprafața* (mp)	Observații / Referințe
A1	34369	1.974	Sector cadastral:48 Teren neimprejmuit; Provenit din CF 34369, 34353, nr. cad. 34369, nr. cad. 34353, CF 31717, nr. top. 649/2, 650/3, 877

## Construcții

Crt	Nr cadastral Nr. topografic	Adresa	Observații / Referințe
A1.1		Loc. Pojorâta, Calea Bucovinei, Nr. 193, Jud. Suceava	Nr. niveluri:2; S. construita la sol:111 mp; S. construita desfasurata:192 mp; Casă de locuit, P+E
A1.2		Loc. Pojorâta, Calea Bucovinei, Nr. 193, Jud. Suceava	Nr. niveluri:1; S. construita la sol:42 mp; S. construita desfasurata:42 mp; Anexă, P, constructie din lemn din 1980
A1.3		Loc. Pojorâta, Calea Bucovinei, Nr. 193, Jud. Suceava	Nr. niveluri:1; S. construita la sol:31 mp; S. construita desfasurata:31 mp; Anexă, P, constructie din lemn din 1976
A1.4		Loc. Pojorâta, Calea Bucovinei, Nr. 193, Jud. Suceava	Nr. niveluri:1; S. construita la sol:58 mp; S. construita desfasurata:58 mp; Anexă, P

## B. Partea II. Proprietari și acte

Inscrieri privitoare la dreptul de proprietate și alte drepturi reale		Referințe
<b>9565 / 27/07/2020</b>		
Act Administrativ nr. 4031, din 22/07/2020 emis de Primăria Pojorâta (act administrativ nr proces verbal de vecinatate din 19.06.2019, emis de "Terracad"SRL;act notarial nr 1519 din 24.07.2020, emis de BNP Scrava Luminita Doru Paul);		
B1	se noteaza posesia imobilului în cotă de 1356 în favoarea lui 1) LEHACI VASILE	A1
Act Administrativ nr. 1492, din 22/07/2020 emis de Comuna Pojorâta (act administrativ nr 4070 din 24.07.2020, emis de Primaria Pojorata;inscris sub semnatura privata nr 110 din 27.02.2019, emis de TerraCad SRL);		
B2	Intabulare, drept de PROPRIETATE, dobandit prin Construire, cota actuala 1/1 1) LEHACI RODICA 2) LEHACI VASILE	A1.1
<b>20258 / 03/12/2019</b>		
Act Administrativ nr. Titlu de proprietate nr. 963, din 14/11/2019 emis de Comisia Județeană de Fond Funciar SUCEAVA;		
B3	Intabulare, drept de PROPRIETATE, dobandit prin Reconstituire, cota actuala 618/1974 1) LEHACI VASILE	A1
Act Administrativ nr. 7182, din 29/11/2019 emis de Primăria Pojorâta;		
B4	Intabulare, drept de PROPRIETATE, dobandit prin Construire, cota actuala 1/1 1) LEHACI VASILE 2) LEHACI RODICA	A1.2, A1.3
<b>3167 / 08/12/2022</b>		
Act Normativ nr. Lege nr. 7, din 13/03/1996 emis de Parlamentul României;		
B5	Intabulare, drept de PROPRIETATE, dobandit prin Lege, cota actuala 1356/1974 1) NEIDENTIFICAT NEIDENTIFICAT	A1
Act Administrativ nr. Adeverință nr. 1700, din 02/11/2022 emis de Primăria Comunei Pojorâta;		
B6	Intabulare, drept de PROPRIETATE, dobandit prin Lege, cota actuala 1/1 1) LEHACI RODICA 2) LEHACI VASILE	A1.4

**C. Partea III. SARCINI .**

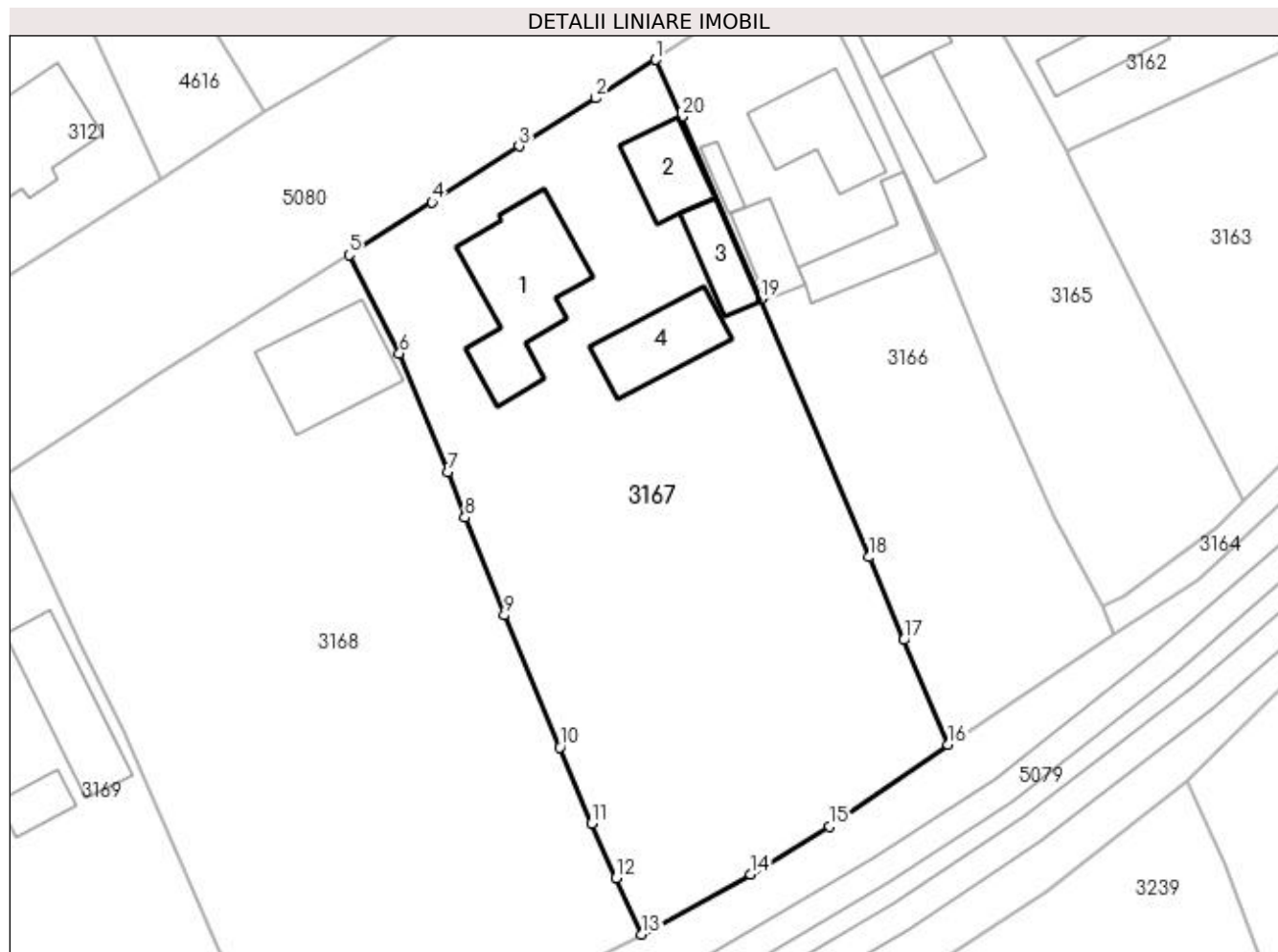
Inscrieri privind dezmembramintele dreptului de proprietate, drepturi reale de garanție și sarcini	Referințe
NU SUNT	

## Anexa Nr. 1 La Partea I

## Teren

Nr cadastral	Suprafața (mp)*	Observații / Referințe
34369	1.974	Provenit din CF 34369, 34353, nr. cad. 34369, nr. cad. 34353, CF 31717, nr. top. 649/2, 650/3, 877

\* Suprafața este determinată în planul de proiecție Stereo 70.



## Date referitoare la teren

Crt	Categorie folosință	Intra vilan	Suprafața (mp)	Tarla	Parcelă	Nr. topo	Observații / Referințe
1	curți construcții	DA	640	-	-	-	
2	arabil	DA	157	-	-	-	
3	faneata	DA	1.177	-	-	-	

## Date referitoare la construcții

Crt	Număr	Destinație construcție	Supraf. (mp)	Situație juridică	Observații / Referințe
A1.1		construcții de locuințe	111	Cu acte	Nr. niveluri:2; S. construită la sol:111 mp; S. construită desfășurată:192 mp; Casă de locuit, P+E
A1.2		construcții anexa	42	Cu acte	Nr. niveluri:1; S. construită la sol:42 mp; S. construită desfășurată:42 mp; Anexă, P, construcție din lemn din 1980
A1.3		construcții anexa	31	Cu acte	Nr. niveluri:1; S. construită la sol:31 mp; S. construită desfășurată:31 mp; Anexă, P, construcție din lemn din 1976
A1.4		construcții anexa	58	Cu acte	Nr. niveluri:1; S. construită la sol:58 mp; S. construită desfășurată:58 mp; Anexă, P

**Lungime Segmente**

1) Valorile lungimilor segmentelor sunt obținute din proiecție în plan.

Punct început	X / Y	Punct sfârșit	X / Y	Lungime segment (** (m)
1	534.253,78 668.704,151	2	534.248,609 668.700,825	6.148
2	534.248,609 668.700,825	3	534.242,023 668.696,708	7.767
3	534.242,023 668.696,708	4	534.234,53 668.691,893	8.907
4	534.234,53 668.691,893	5	534.227,408 668.687,354	8.445
5	534.227,408 668.687,354	6	534.231,723 668.678,886	9.504
6	534.231,723 668.678,886	7	534.235,906 668.668,711	11.001
7	534.235,906 668.668,711	8	534.237,356 668.664,793	4.178
8	534.237,356 668.664,793	9	534.240,755 668.656,371	9.082
9	534.240,755 668.656,371	10	534.245,53 668.645,015	12.319
10	534.245,53 668.645,015	11	534.248,265 668.638,462	7.101
11	534.248,265 668.638,462	12	534.250,362 668.633,764	5.145
12	534.250,362 668.633,764	13	534.252,58 668.628,929	5.319
13	534.252,58 668.628,929	14	534.261,957 668.634,071	10.694
14	534.261,957 668.634,071	15	534.268,753 668.638,187	7.945
15	534.268,753 668.638,187	16	534.278,913 668.645,246	12.372
16	534.278,913 668.645,246	17	534.275,113 668.654,256	9.779
17	534.275,113 668.654,256	18	534.272,103 668.661,369	7.724
18	534.272,103 668.661,369	19	534.262,822 668.683,58	24.072
19	534.262,822 668.683,58	20	534.255,99 668.699,241	17.086
20	534.255,99 668.699,241	1	534.253,78 668.704,151	5.384

\*\* Lungimile segmentelor sunt determinate în planul de proiecție Stereo 70 și sunt rotunjite la 1 milimetru.

\*\*\* Distanța dintre puncte este formată din segmente cumulate ce sunt mai mici decât valoarea 1 milimetru.

**DATE DESPRE IMOBILUL NR. 3168**

Oficiul de Cadastru și Publicitate Imobiliară SUCEAVA  
Biroul de Cadastru și Publicitate Imobiliară Campulung Moldovenesc

**A. Partea I. Descrierea imobilului**

TEREN Intravilan

Adresa: Loc. Pojorâta, Calea Bucovinei, Nr. 195, Jud. Suceava

Nr. Crt	Nr cadastral Nr. topografic	Suprafața* (mp)	Observații / Referințe
A1		2.125	Sector cadastral:48 Teren neimpregmuit;

**Construcții**

Crt	Nr cadastral Nr. topografic	Adresa	Observații / Referințe
A1.1		Loc. Pojorâta, Calea Bucovinei, Nr. 195, Jud. Suceava	Nr. niveluri:2; S. construita la sol:81 mp; S. construita desfasurata:162 mp; Casă de locuit, P+M

**B. Partea II. Proprietari și acte**

Inscrieri privitoare la dreptul de proprietate și alte drepturi reale		Referințe
<b>3168 / 08/12/2022</b>		
Act Normativ nr. Lege nr. 7, din 13/03/1996 emis de Parlamentul României;		
B1	Intabulare, drept de PROPRIETATE, dobandit prin Lege, cota actuala 1/1 1) NEIDENTIFICAT NEIDENTIFICAT	A1
Act Administrativ nr. Adeverință nr. 1111, din 24/10/2022 emis de Primăria Comunei Pojorâta;		
B2	Se notează posesia faptică în favoarea lui 1) MOROȘAN EUGENIA	A1
Act Administrativ nr. Adeverință nr. 1700, din 02/11/2022 emis de Primăria Comunei Pojorâta;		
B3	Intabulare, drept de PROPRIETATE, dobandit prin Lege, cota actuala 1/1 1) MOROȘAN EUGENIA	A1.1

**C. Partea III. SARCINI .**

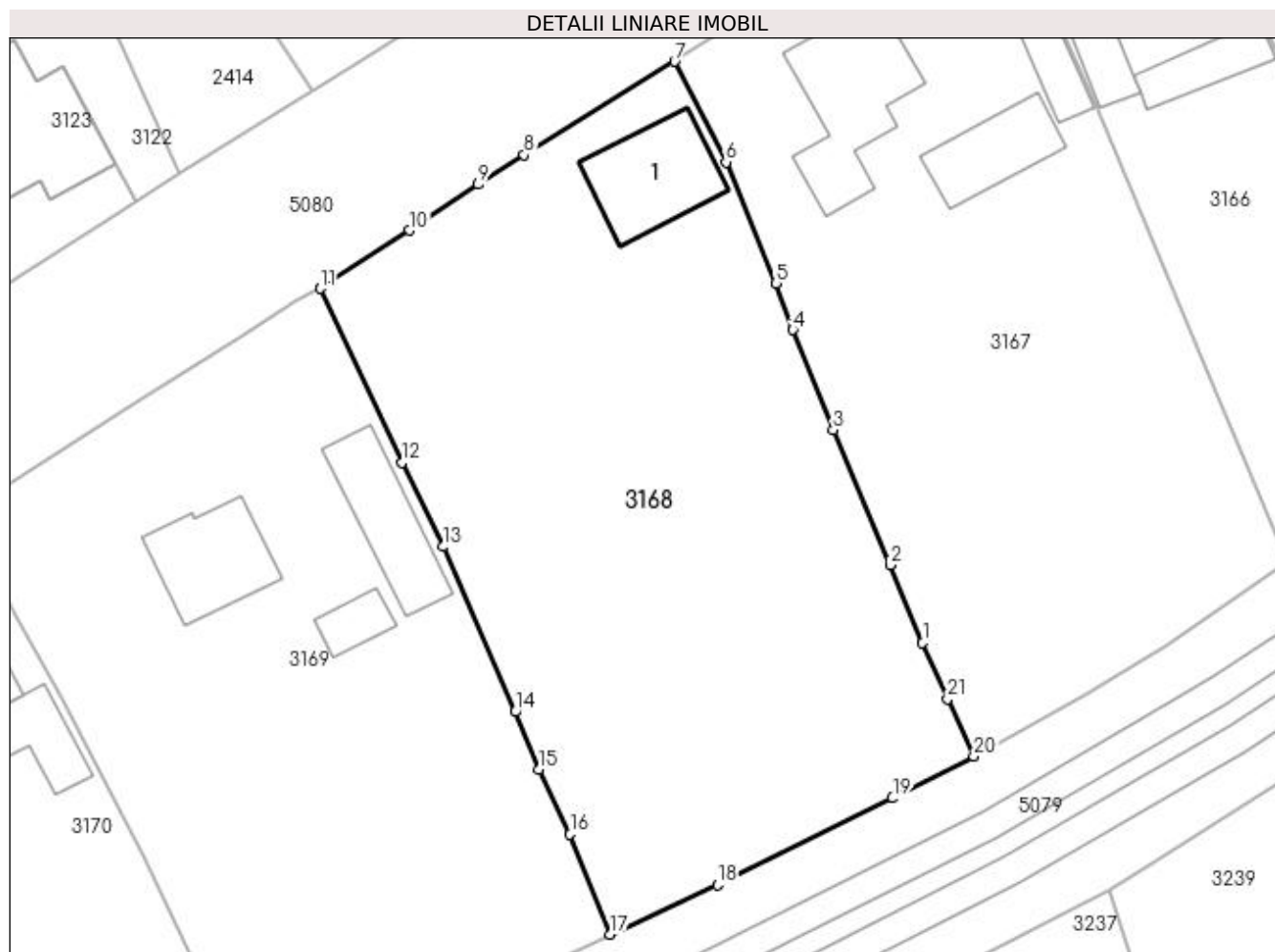
Inscrieri privind dezmembramintele dreptului de proprietate, drepturi reale de garanție și sarcini	Referințe
NU SUNT	

## Anexa Nr. 1 La Partea I

## Teren

Nr cadastral	Suprafața (mp)*	Observații / Referințe
	2.125	

\* Suprafața este determinată în planul de proiecție Stereo 70.



## Date referitoare la teren

Crt	Categorie folosință	Intra vilan	Suprafața (mp)	Tarla	Parcelă	Nr. topo	Observații / Referințe
1	curți constructii	DA	231	-	-	-	
2	faneata	DA	1.894	-	-	-	

## Date referitoare la construcții

Crt	Număr	Destinație construcție	Supraf. (mp)	Situație juridică	Observații / Referințe
A1.1		construcții de locuințe	81	Cu acte	Nr. niveluri:2; S. construita la sol:81 mp; S. construita desfasurata:162 mp; Casă de locuit, P+M

## Lungime Segmente

1) Valorile lungimilor segmentelor sunt obținute din proiecție în plan.

Punct început	X / Y	Punct sfârșit	X / Y	Lungime segment (** (m)	Punct început	X / Y	Punct sfârșit	X / Y	Lungime segment (** (m)
1	534.248,265 668.638,462	2	534.245,53 668.645,015	7.101	2	534.245,53 668.645,015	3	534.240,755 668.656,371	12.319
3	534.240,755 668.656,371	4	534.237,356 668.664,793	9.082	4	534.237,356 668.664,793	5	534.235,906 668.668,711	4.178
5	534.235,906 668.668,711	6	534.231,723 668.678,886	11.001	6	534.231,723 668.678,886	7	534.227,408 668.687,354	9.504

Punct început	X / Y	Punct sfârșit	X / Y	Lungime segment (** (m)
7	534.227,408 668.687,354	8	534.214,74 668.679,51	14.9
9	534.210,889 668.677,022	10	534.205,119 668.673,159	6.944
11	534.197,599 668.668,269	12	534.204,448 668.653,634	16.158
13	534.207,904 668.646,556	14	534.213,989 668.632,665	15.165
15	534.215,984 668.627,815	16	534.218,62 668.622,367	6.052
17	534.222,002 668.613,953	18	534.231,013 668.618,1	9.919
19	534.245,749 668.625,41	20	534.252,58 668.628,929	7.684
21	534.250,362 668.633,764	1	534.248,265 668.638,462	5.145

Punct început	X / Y	Punct sfârșit	X / Y	Lungime segment (** (m)
8	534.214,74 668.679,51	9	534.210,889 668.677,022	4.585
10	534.205,119 668.673,159	11	534.197,599 668.668,269	8.97
12	534.204,448 668.653,634	13	534.207,904 668.646,556	7.877
14	534.213,989 668.632,665	15	534.215,984 668.627,815	5.244
16	534.218,62 668.622,367	17	534.222,002 668.613,953	9.068
18	534.231,013 668.618,1	19	534.245,749 668.625,41	16.449
20	534.252,58 668.628,929	21	534.250,362 668.633,764	5.319

\*\* Lungimile segmentelor sunt determinate în planul de proiecție Stereo 70 și sunt rotunjite la 1 milimetru.

\*\*\* Distanța dintre puncte este formată din segmente cumulate ce sunt mai mici decât valoarea 1 milimetru.







## DATE DESPRE IMOBILUL NR. 3169

Oficiul de Cadastru și Publicitate Imobiliară SUCEAVA  
Biroul de Cadastru și Publicitate Imobiliară Campulung Moldovenesc

## A. Partea I. Descrierea imobilului

TEREN Intravilan

Adresa: Loc. Pojorâta, Calea Bucovinei, Nr. 197, Jud. Suceava

Nr. Crt	Nr cadastral Nr. topografic	Suprafața* (mp)	Observații / Referințe
A1	35808	1.949	Sector cadastral:48 Teren imprejmuit; Provenit din CF 35808, nr. top. 132, 640, 641

## Construcții

Crt	Nr cadastral Nr. topografic	Adresa	Observații / Referințe
A1.1		Loc. Pojorâta, Calea Bucovinei, Nr. 197, Jud. Suceava	Nr. niveluri:2; S. construita la sol:73 mp; S. construita desfasurata:146 mp; Casă de locuit, P+E
A1.2		Loc. Pojorâta, Calea Bucovinei, Nr. 197, Jud. Suceava	Nr. niveluri:1; S. construita la sol:71 mp; S. construita desfasurata:71 mp; Anexă, P
A1.3		Loc. Pojorâta, Calea Bucovinei, Nr. 197, Jud. Suceava	Nr. niveluri:1; S. construita la sol:21 mp; S. construita desfasurata:21 mp; Anexă, P

## B. Partea II. Proprietari și acte

Inscrieri privitoare la dreptul de proprietate și alte drepturi reale		Referințe
<b>692 / 18/05/1974</b>		
Act Notarial nr. 85, din 18/05/1974 emis de -;		
B1	Intabulare, drept de PROPRIETATE, dobandit prin Conventie, cota actuala 1/2 1) COTELBAN VICTORIA	A1
B2	Intabulare, drept de PROPRIETATE, dobandit prin Succesiune, cota actuala 4/32 1) COTELBAN VICTORIA	A1
B3	Intabulare, drept de PROPRIETATE, dobandit prin Succesiune, cota actuala 3/32 1) COTELBAN FILARET	A1
B4	Intabulare, drept de PROPRIETATE, dobandit prin Succesiune, cota actuala 3/32 1) COTELBAN DĂNUȚ	A1
B5	Intabulare, drept de PROPRIETATE, dobandit prin Succesiune, cota actuala 3/32 1) COTELBAN FLORIN-GHEORGHE	A1
B6	Intabulare, drept de PROPRIETATE, dobandit prin Succesiune, cota actuala 3/32 1) ZLEVOACĂ LUCREȚIA	A1
<b>3169 / 08/12/2022</b>		
Act Administrativ nr. Adeverință nr. 1700, din 02/11/2022 emis de Primăria Comunei Pojorâta;		
B7	Intabulare, drept de PROPRIETATE, dobandit prin Lege, cota actuala 1/1 1) COTELBAN DĂNUȚ 2) COTELBAN FILARET 3) COTELBAN FLORIN-GHEORGHE 4) COTELBAN VICTORIA 5) ZLEVOACĂ LUCREȚIA	A1.1, A1.2, A1.3

## C. Partea III. SARCINI .

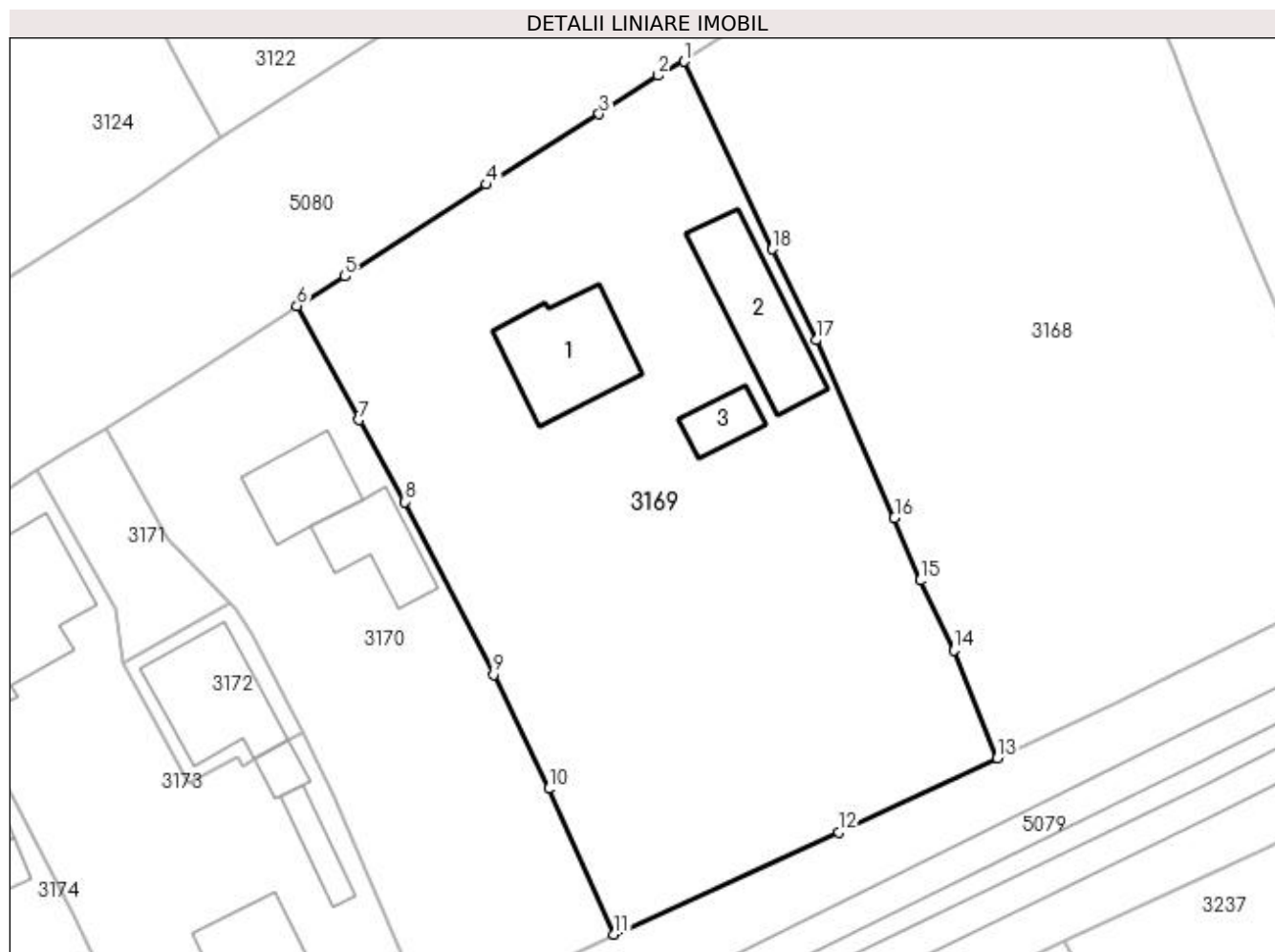
Inscrieri privind dezmembramentele dreptului de proprietate, drepturi reale de garanție și sarcini	Referințe
NU SUNT	

## Anexa Nr. 1 La Partea I

## Teren

Nr cadastral	Suprafața (mp)*	Observații / Referințe
35808	1.949	Provenit din CF 35808, nr. top. 132, 640, 641

\* Suprafața este determinată în planul de proiecție Stereo 70.



## Date referitoare la teren

Crt	Categorie folosință	Intra vilan	Suprafața (mp)	Tarla	Parcelă	Nr. topo	Observații / Referințe
1	curți constructii	DA	450	-	-	-	
2	faneata	DA	1.499	-	-	-	

## Date referitoare la construcții

Crt	Număr	Destinație construcție	Supraf. (mp)	Situație juridică	Observații / Referințe
A1.1		construcții de locuințe	73	Cu acte	Nr. niveluri:2; S. construita la sol:73 mp; S. construita desfasurata:146 mp; Casă de locuit, P+E
A1.2		construcții anexa	71	Cu acte	Nr. niveluri:1; S. construita la sol:71 mp; S. construita desfasurata:71 mp; Anexă, P
A1.3		construcții anexa	21	Cu acte	Nr. niveluri:1; S. construita la sol:21 mp; S. construita desfasurata:21 mp; Anexă, P

## Lungime Segmente

1) Valorile lungimilor segmentelor sunt obținute din proiecție în plan.

Punct început	X / Y	Punct sfârșit	X / Y	Lungime segment (** (m)
1	534.197,599 668.668,269	2	534.195,558 668.667,174	2.316

Punct început	X / Y	Punct sfârșit	X / Y	Lungime segment (** (m)
2	534.195,558 668.667,174	3	534.190,961 668.664,18	5.486
3	534.190,961 668.664,18	4	534.182,163 668.658,683	10.374
4	534.182,163 668.658,683	5	534.171,131 668.651,528	13.149
5	534.171,131 668.651,528	6	534.167,385 668.649,216	4.402
6	534.167,385 668.649,216	7	534.172,216 668.640,319	10.124
7	534.172,216 668.640,319	8	534.175,79 668.633,944	7.308
8	534.175,79 668.633,944	9	534.182,727 668.620,467	15.158
9	534.182,727 668.620,467	10	534.187,016 668.611,574	9.873
10	534.187,016 668.611,574	11	534.192,132 668.600,224	12.45
11	534.192,132 668.600,224	12	534.209,621 668.608,207	19.225
12	534.209,621 668.608,207	13	534.222,002 668.613,953	13.649
13	534.222,002 668.613,953	14	534.218,62 668.622,367	9.068
14	534.218,62 668.622,367	15	534.215,984 668.627,815	6.052
15	534.215,984 668.627,815	16	534.213,989 668.632,665	5.244
16	534.213,989 668.632,665	17	534.207,904 668.646,556	15.165
17	534.207,904 668.646,556	18	534.204,448 668.653,634	7.877
18	534.204,448 668.653,634	1	534.197,599 668.668,269	16.158

\*\* Lungimile segmentelor sunt determinate în planul de proiecție Stereo 70 și sunt rotunjite la 1 milimetru.

\*\*\* Distanța dintre puncte este formată din segmente cumulate ce sunt mai mici decât valoarea 1 milimetru.



**DATE DESPRE IMOBILUL NR. 3170**

Oficiul de Cadastru și Publicitate Imobiliară SUCEAVA  
Biroul de Cadastru și Publicitate Imobiliară Câmpulung Moldovenesc

**A. Partea I. Descrierea imobilului**

TEREN Intravilan

Adresa: Loc. Pojorâta, Calea Bucovinei, Nr. 199, Jud. Suceava

Nr. Crt	Nr cadastral Nr. topografic	Suprafața* (mp)	Observații / Referințe
A1	35675	862	Sector cadastral:48 Teren imprejmuit; Provenit din CF 35675, nr. top. 130/2, 637/10

**Construcții**

Crt	Nr cadastral Nr. topografic	Adresa	Observații / Referințe
A1.1		Loc. Pojorâta, Calea Bucovinei, Nr. 199, Jud. Suceava	Nr. niveluri:2; S. construita la sol:46 mp; S. construita desfasurata:92 mp; Casă de locuit, P+E
A1.2		Loc. Pojorâta, Calea Bucovinei, Nr. 199, Jud. Suceava	Nr. niveluri:1; S. construita la sol:43 mp; S. construita desfasurata:43 mp; Anexă, P

**B. Partea II. Proprietari și acte**

Inscrieri privitoare la dreptul de proprietate și alte drepturi reale		Referințe
<b>197 / 13/02/2002</b>		
Hotarare Judecatoreasca nr. Sentință Civilă nr. 1173, din 03/09/2001 emis de Judecătoria Câmpulung Moldovenesc;		
B1	Intabulare, drept de PROPRIETATE, dobandit prin Hotarare Judecatoreasca, cota actuala 1/1 1) <b>BRAȘOVAN LILIANA</b>	A1
B2	Intabulare, drept de PROPRIETATE, dobandit prin Hotarare Judecatoreasca, cota actuala 1/1 1) <b>BRAȘOVAN LILIANA</b> 2) <b>BRAȘOVAN ION, LIPSĂ CNP</b>	A1.1, A1.2

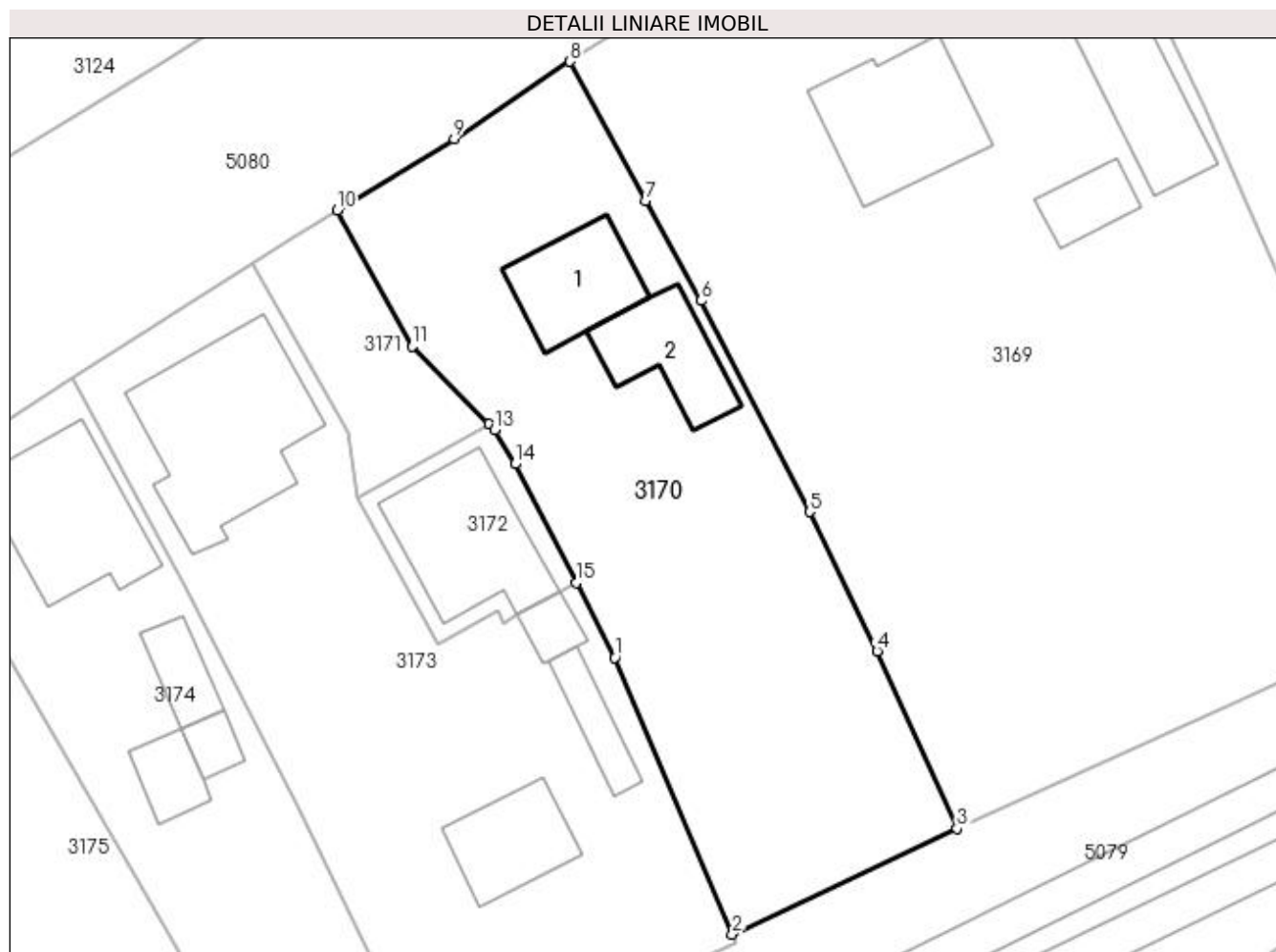
**C. Partea III. SARCINI .**

Inscrieri privind dezmembramintele dreptului de proprietate, drepturi reale de garanție și sarcini	Referințe
NU SUNT	

**Anexa Nr. 1 La Partea I****Teren**

Nr cadastral	Suprafața (mp)*	Observații / Referințe
35675	862	Provenit din CF 35675, nr. top. 130/2, 637/10

\* Suprafața este determinată în planul de proiecție Stereo 70.

**Date referitoare la teren**

Crt	Categorie folosință	Intra vilan	Suprafața (mp)	Tarla	Parcelă	Nr. topo	Observații / Referințe
1	curți constructii	DA	284	-	-	-	
2	arabil	DA	421	-	-	-	
3	faneata	DA	157	-	-	-	

**Date referitoare la construcții**

Crt	Număr	Destinație construcție	Supraf. (mp)	Situație juridică	Observații / Referințe
A1.1		construcții de locuințe	46	Cu acte	Nr. niveluri:2; S. construita la sol:46 mp; S. construita desfasurata:92 mp; Casă de locuit, P+E
A1.2		construcții anexa	43	Cu acte	Nr. niveluri:1; S. construita la sol:43 mp; S. construita desfasurata:43 mp; Anexă, P

**Lungime Segmente**

1) Valorile lungimilor segmentelor sunt obținute din proiecție în plan.

Punct început	X / Y	Punct sfârșit	X / Y	Lungime segment (** (m)
1	534.170,254 668.611,157	2	534.177,772 668.593,483	19.207

Punct început	X / Y	Punct sfârșit	X / Y	Lungime segment (** (m)
2	534.177,772 668.593,483	3	534.192,132 668.600,224	15.864
3	534.192,132 668.600,224	4	534.187,016 668.611,574	12.45
4	534.187,016 668.611,574	5	534.182,727 668.620,467	9.873
5	534.182,727 668.620,467	6	534.175,79 668.633,944	15.158
6	534.175,79 668.633,944	7	534.172,216 668.640,319	7.308
7	534.172,216 668.640,319	8	534.167,385 668.649,216	10.124
8	534.167,385 668.649,216	9	534.159,998 668.644,284	8.882
9	534.159,998 668.644,284	10	534.152,532 668.639,707	8.757
10	534.152,532 668.639,707	11	534.157,342 668.631,02	9.93
11	534.157,342 668.631,02	12	534.162,214 668.626,068	6.947
12	534.162,214 668.626,068	13	534.162,594 668.625,683	0.541
13	534.162,594 668.625,683	14	534.163,899 668.623,512	2.533
14	534.163,899 668.623,512	15	534.167,795 668.615,937	8.518
15	534.167,795 668.615,937	1	534.170,254 668.611,157	5.375

\*\* Lungimile segmentelor sunt determinate în planul de proiecție Stereo 70 și sunt rotunjite la 1 milimetru.

\*\*\* Distanța dintre puncte este formată din segmente cumulate ce sunt mai mici decât valoarea 1 milimetru.





**DATE DESPRE IMOBILUL NR. 3171**

Oficiul de Cadastru și Publicitate Imobiliară SUCEAVA  
Biroul de Cadastru și Publicitate Imobiliară Câmpulung Moldovenesc

**A. Partea I. Descrierea imobilului**

TEREN Intravilan

Adresa: Loc. Pojorâta, Jud. Suceava

Nr. Crt	Nr cadastral Nr. topografic	Suprafața* (mp)	Observații / Referințe
A1	32369	113	Sector cadastral:48 Teren neimprejmuit; Provenit din CF 32369, nr. cad. 32369

**B. Partea II. Proprietari și acte**

Inscrieri privitoare la dreptul de proprietate și alte drepturi reale		Referințe
<b>1138 / 27/01/2015</b>		
Hotarare Judecatoreasca nr. Sentință Civilă nr. 1173, din 03/09/2001 emis de Judecătoria Câmpulung Moldovenesc;		
B1	Intabulare, drept de PROPRIETATE, dobandit prin Hotarare Judecatoreasca, cota actuala 1/2 1) MOROSAN NICOLAE A NICOLAE, LIPSĂ CNP	A1
<b>1140 / 27/01/2015</b>		
Act Notarial nr. 119, din 26/01/2015 emis de Rotaru Dorina;		
B2	Intabulare, drept de PROPRIETATE, dobandit prin Conventie, cota actuala 1/2 1) GRAMADĂ CONSTANTIN 2) GRAMADĂ IULIANA-CRISTINA	A1

**C. Partea III. SARCINI .**

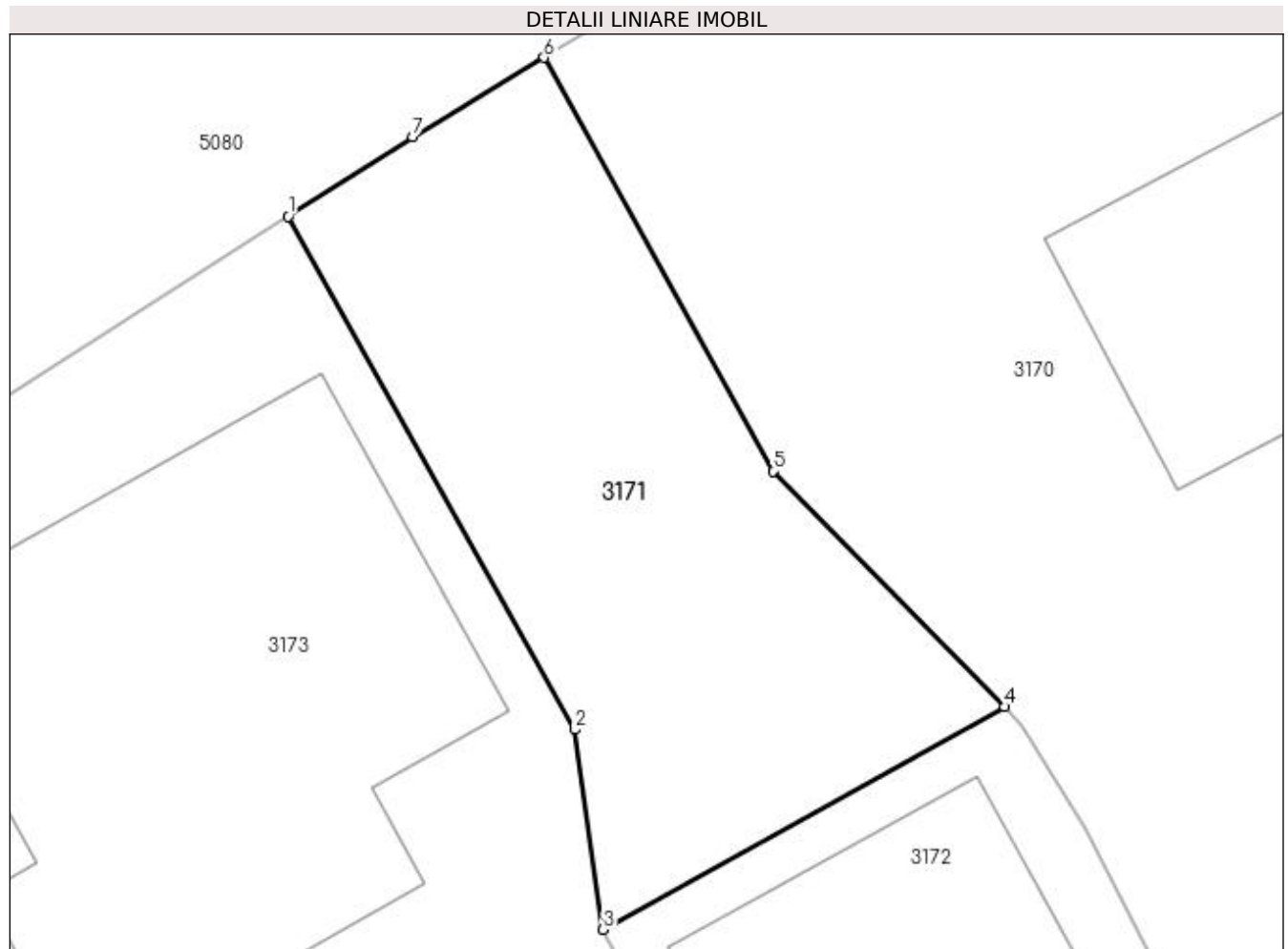
Inscrieri privind dezmembramintele dreptului de proprietate, drepturi reale de garanție și sarcini	Referințe
NU SUNT	

## Anexa Nr. 1 La Partea I

## Teren

Nr cadastral	Suprafața (mp)*	Observații / Referințe
32369	113	Provenit din CF 32369, nr. cad. 32369

\* Suprafața este determinată în planul de proiecție Stereo 70.



## Date referitoare la teren

Crt	Categorie folosință	Intravilan	Suprafața (mp)	Tarla	Parcelă	Nr. topo	Observații / Referințe
1	curți constructii	DA	113	-	-	-	

## Lungime Segmente

1) Valorile lungimilor segmentelor sunt obținute din proiecție în plan.

Punct început	X / Y	Punct sfârșit	X / Y	Lungime segment (** (m)
1	534.147,155 668.636,371	2	534.153,17 668.625,594	12.342
2	534.153,17 668.625,594	3	534.153,778 668.621,392	4.246
3	534.153,778 668.621,392	4	534.162,214 668.626,068	9.645
4	534.162,214 668.626,068	5	534.157,342 668.631,02	6.947
5	534.157,342 668.631,02	6	534.152,532 668.639,707	9.93

Punct început	X / Y	Punct sfârșit	X / Y	Lungime segment (** (m)
6	534.152,532 668.639,707	7	534.149,776 668.638,038	3.222
7	534.149,776 668.638,038	1	534.147,155 668.636,371	3.106

\*\* Lungimile segmentelor sunt determinate în planul de proiecție Stereo 70 și sunt rotunjite la 1 milimetru.

\*\*\* Distanța dintre puncte este formată din segmente cumulate ce sunt mai mici decât valoarea 1 milimetru.



**DATE DESPRE IMOBILUL NR. 3172**

Oficiul de Cadastru și Publicitate Imobiliară SUCEAVA  
 Biroul de Cadastru și Publicitate Imobiliară Campulung Moldovenesc

**A. Partea I. Descrierea imobilului**

TEREN Intravilan

Adresa: Loc. Pojorâta, Calea Bucovinei, Nr. 203, Jud. Suceava

Nr. Crt	Nr cadastral Nr. topografic	Suprafața* (mp)	Observații / Referințe
A1	32370	109	Sector cadastral:48 Teren neimprejmuit; Provenit din CF 32370, nr. cad. 32370

**Construcții**

Crt	Nr cadastral Nr. topografic	Adresa	Observații / Referințe
A1.1		Loc. Pojorâta, Calea Bucovinei, Nr. 201, Jud. Suceava	Nr. niveluri:2; S. construita la sol:70 mp; S. construita desfasurata:140 mp; Casă de locuit, P+E

**B. Partea II. Proprietari și acte**

Inscrieri privitoare la dreptul de proprietate și alte drepturi reale		Referințe
<b>1139 / 27/01/2015</b>		
Act Notarial nr. 119, din 26/01/2015 emis de Rotaru Dorina;		
B1	Intabulare, drept de PROPRIETATE, dobandit prin Conventie, cota actuala 1/1 1) GRAMADĂ CONSTANTIN 2) GRAMADĂ IULIANA-CRISTINA	A1, A1.1

**C. Partea III. SARCINI .**

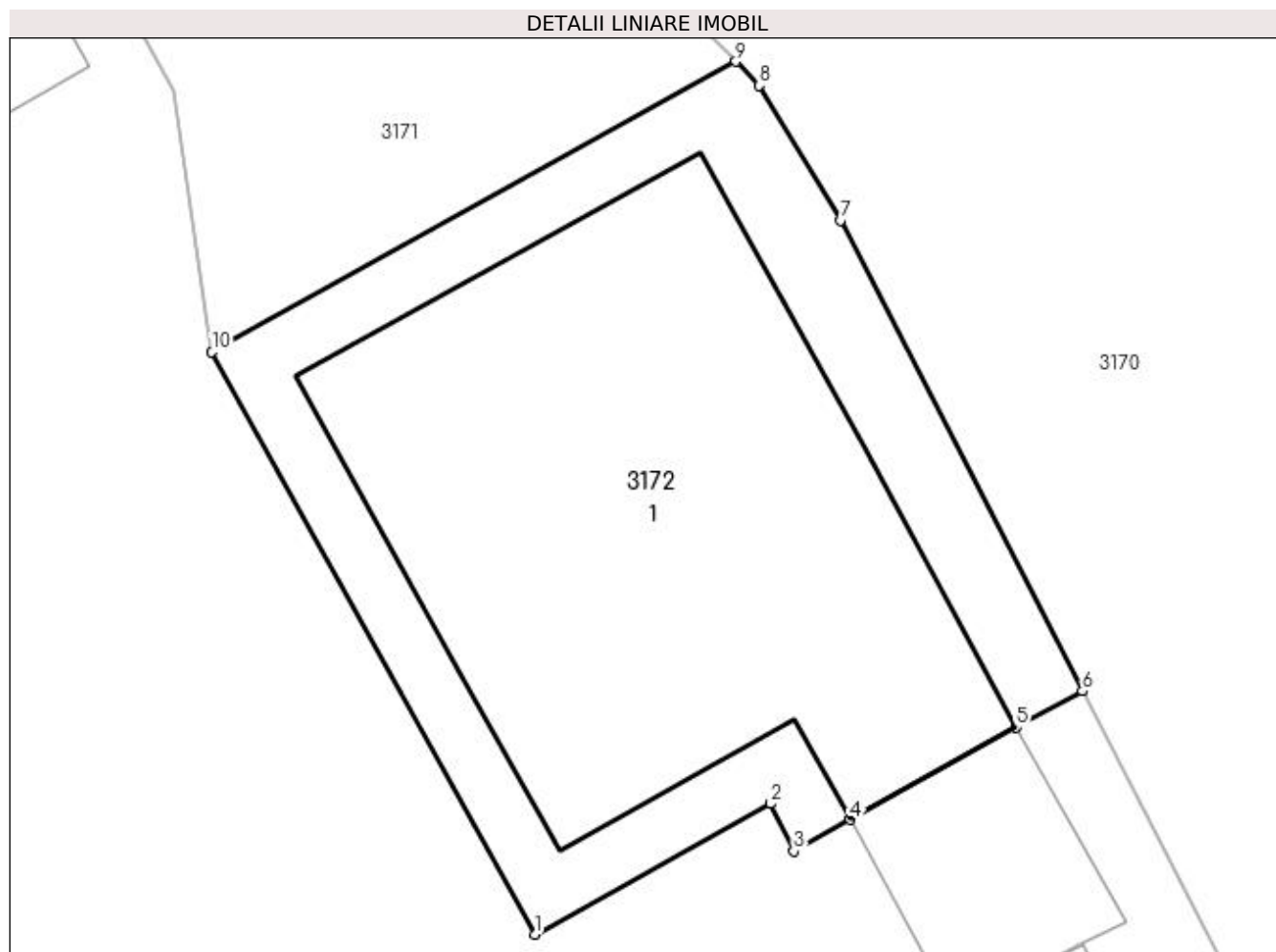
Inscrieri privind dezmembramintele dreptului de proprietate, drepturi reale de garanție și sarcini	Referințe
NU SUNT	

## Anexa Nr. 1 La Partea I

## Teren

Nr cadastral	Suprafața (mp)*	Observații / Referințe
32370	109	Provenit din CF 32370, nr. cad. 32370

\* Suprafața este determinată în planul de proiecție Stereo 70.



## Date referitoare la teren

Crt	Categorie folosință	Intra vilan	Suprafața (mp)	Tarla	Parcelă	Nr. topo	Observații / Referințe
1	curți constructii	DA	109	-	-	-	

## Date referitoare la construcții

Crt	Număr	Destinație construcție	Supraf. (mp)	Situație juridică	Observații / Referințe
A1.1		construcții de locuințe	70	Cu acte	Nr. niveluri:2; S. construita la sol:70 mp; S. construita desfasurata:140 mp; Casă de locuit, P+E

## Lungime Segmente

1) Valorile lungimilor segmentelor sunt obținute din proiecție în plan.

Punct început	X / Y	Punct sfârșit	X / Y	Lungime segment (** (m)
1	534.158,98 668.612,019	2	534.162,777 668.614,123	4.341
2	534.162,777 668.614,123	3	534.163,148 668.613,361	0.848
3	534.163,148 668.613,361	4	534.164,061 668.613,868	1.044

Punct început	X / Y	Punct sfârșit	X / Y	Lungime segment (** (m)
4	534.164,061 668.613,868	5	534.166,734 668.615,349	3.056
5	534.166,734 668.615,349	6	534.167,795 668.615,937	1.213
6	534.167,795 668.615,937	7	534.163,899 668.623,512	8.518
7	534.163,899 668.623,512	8	534.162,594 668.625,683	2.533
8	534.162,594 668.625,683	9	534.162,214 668.626,068	0.541
9	534.162,214 668.626,068	10	534.153,778 668.621,392	9.645
10	534.153,778 668.621,392	1	534.158,98 668.612,019	10.72

\*\* Lungimile segmentelor sunt determinate în planul de proiecție Stereo 70 și sunt rotunjite la 1 milimetru.

\*\*\* Distanța dintre puncte este formată din segmente cumulate ce sunt mai mici decât valoarea 1 milimetru.





**DATE DESPRE IMOBILUL NR. 3173**

Oficiul de Cadastru și Publicitate Imobiliară SUCEAVA  
Biroul de Cadastru și Publicitate Imobiliară Câmpulung Moldovenesc

**A. Partea I. Descrierea imobilului**

TEREN Intravilan

Adresa: Loc. Pojorâta, Calea Bucovinei, Nr. 201, Jud. Suceava

Nr. Crt	Nr cadastral Nr. topografic	Suprafața* (mp)	Observații / Referințe
A1	32368	898	Sector cadastral:48 Teren neimprejmuit; Provenit din CF 32368, nr. cad. 32368

**Construcții**

Crt	Nr cadastral Nr. topografic	Adresa	Observații / Referințe
A1.1		Loc. Pojorâta, Calea Bucovinei, Nr. 203, Jud. Suceava	Nr. niveluri:2; S. construita la sol:107 mp; S. construita desfasurata:214 mp; Casă de locuit, P+E
A1.2		Loc. Pojorâta, Calea Bucovinei, Nr. 203, Jud. Suceava	Nr. niveluri:1; S. construita la sol:11 mp; S. construita desfasurata:11 mp; Anexă, P
A1.3		Loc. Pojorâta, Calea Bucovinei, Nr. 203, Jud. Suceava	Nr. niveluri:1; S. construita la sol:41 mp; S. construita desfasurata:41 mp; Anexă, P
A1.4		Loc. Pojorâta, Calea Bucovinei, Nr. 203, Jud. Suceava	Nr. niveluri:1; S. construita la sol:19 mp; S. construita desfasurata:19 mp; Anexă, P

**B. Partea II. Proprietari și acte**

Inscrieri privitoare la dreptul de proprietate și alte drepturi reale	Referințe
<b>1138 / 27/01/2015</b>	
Hotarare Judecatoreasca nr. Sentință Civilă nr. 1173, din 03/09/2001 emis de Judecătoria Câmpulung Moldovenesc;	
B1	Intabulare, drept de PROPRIETATE, dobandit prin Hotarare Judecatoreasca, cota actuala 1/1 1) MOROȘAN NICOLAI
Act Administrativ nr. 20, din 07/08/2014 emis de Primăria Pojorâta (act administrativ nr. 7331/24-10-2014 emis de Primaria Pojorita;);	
B2	Intabulare, drept de PROPRIETATE, dobandit prin Construire, cota actuala 1/1 1) MOROȘAN NICOLAI

**C. Partea III. SARCINI .**

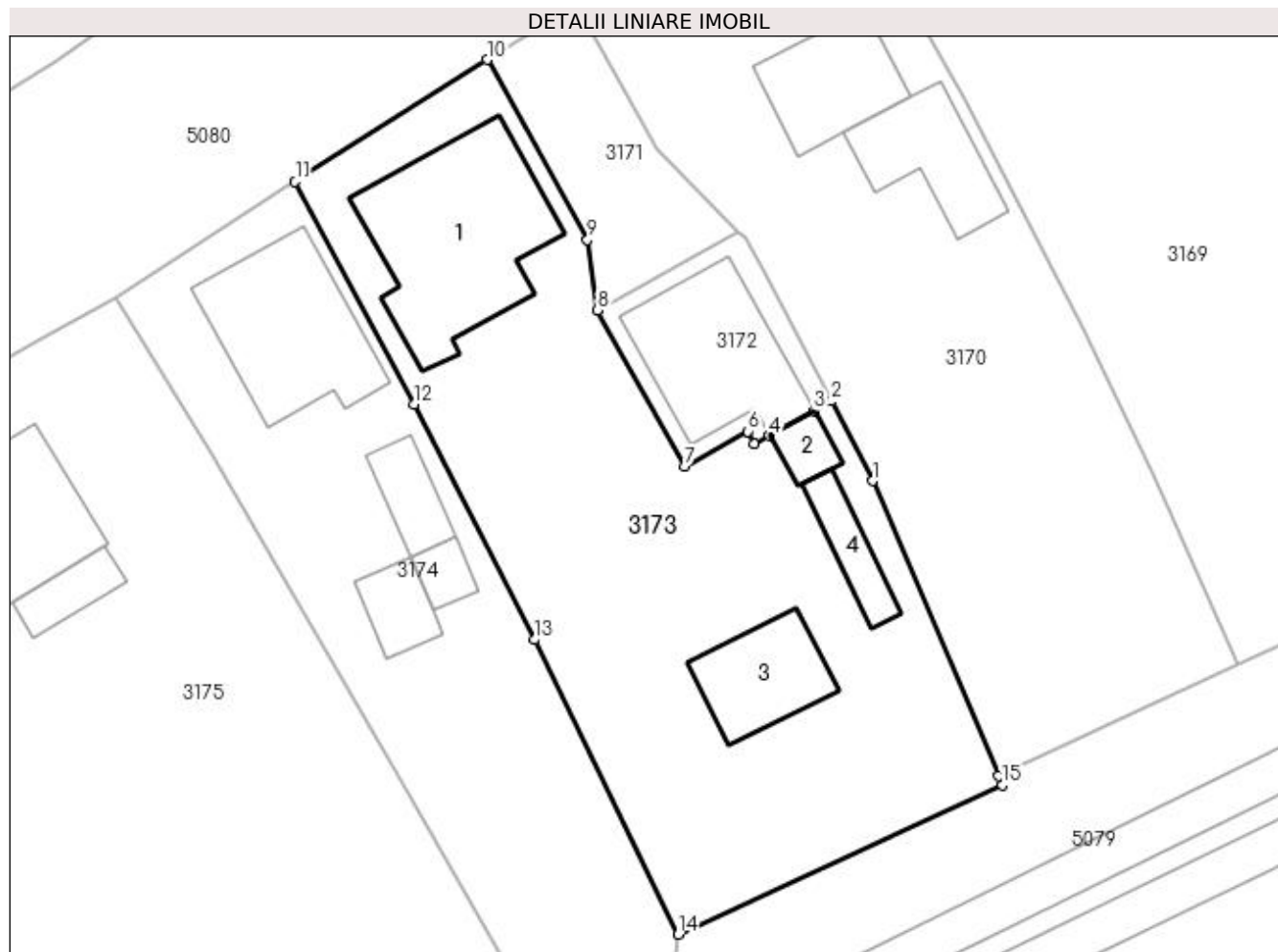
Inscrieri privind dezmembramintele dreptului de proprietate, drepturi reale de garanție și sarcini	Referințe
NU SUNT	

## Anexa Nr. 1 La Partea I

## Teren

Nr cadastral	Suprafața (mp)*	Observații / Referințe
32368	898	Provenit din CF 32368, nr. cad. 32368

\* Suprafața este determinată în planul de proiecție Stereo 70.



## Date referitoare la teren

Crt	Categorie folosință	Intra vilan	Suprafața (mp)	Tarla	Parcelă	Nr. topo	Observații / Referințe
1	curți constructii	DA	465	-	-	-	
2	faneata	DA	433	-	-	-	

## Date referitoare la construcții

Crt	Număr	Destinație construcție	Supraf. (mp)	Situație juridică	Observații / Referințe
A1.1		construcții de locuințe	107	Cu acte	Nr. niveluri:2; S. construita la sol:107 mp; S. construita desfasurata:214 mp; Casă de locuit, P+E
A1.2		construcții anexa	11	Cu acte	Nr. niveluri:1; S. construita la sol:11 mp; S. construita desfasurata:11 mp; Anexă, P
A1.3		construcții anexa	41	Cu acte	Nr. niveluri:1; S. construita la sol:41 mp; S. construita desfasurata:41 mp; Anexă, P
A1.4		construcții anexa	19	Cu acte	Nr. niveluri:1; S. construita la sol:19 mp; S. construita desfasurata:19 mp; Anexă, P

## Lungime Segmente

1) Valorile lungimilor segmentelor sunt obținute din proiecție în plan.

Punct început	X / Y	Punct sfârșit	X / Y	Lungime segment (** (m)
---------------	-------	---------------	-------	-------------------------

Punct început	X / Y	Punct sfârșit	X / Y	Lungime segment (** (m)
1	534.170,254 668.611,157	2	534.167,795 668.615,937	5.375
2	534.167,795 668.615,937	3	534.166,734 668.615,349	1.213
3	534.166,734 668.615,349	4	534.164,061 668.613,868	3.056
4	534.164,061 668.613,868	5	534.163,148 668.613,361	1.044
5	534.163,148 668.613,361	6	534.162,777 668.614,123	0.848
6	534.162,777 668.614,123	7	534.158,98 668.612,019	4.341
7	534.158,98 668.612,019	8	534.153,778 668.621,392	10.72
8	534.153,778 668.621,392	9	534.153,17 668.625,594	4.246
9	534.153,17 668.625,594	10	534.147,155 668.636,371	12.342
10	534.147,155 668.636,371	11	534.135,667 668.629,066	13.614
11	534.135,667 668.629,066	12	534.142,773 668.615,751	15.093
12	534.142,773 668.615,751	13	534.150,001 668.601,644	15.851
13	534.150,001 668.601,644	14	534.158,602 668.584,015	19.615
14	534.158,602 668.584,015	15	534.177,994 668.592,96	21.356
15	534.177,994 668.592,96	16	534.177,772 668.593,483	0.568
16	534.177,772 668.593,483	1	534.170,254 668.611,157	19.207

\*\* Lungimile segmentelor sunt determinate în planul de proiecție Stereo 70 și sunt rotunjite la 1 milimetru.

\*\*\* Distanța dintre puncte este formată din segmente cumulate ce sunt mai mici decât valoarea 1 milimetru.



**DATE DESPRE IMOBILUL NR. 3174**

Oficiul de Cadastru și Publicitate Imobiliară SUCEAVA  
Biroul de Cadastru și Publicitate Imobiliară Campulung Moldovenesc

**A. Partea I. Descrierea imobilului**

TEREN Intravilan

Adresa: Loc. Pojorâta, Calea Bucovinei, Nr. 205, Jud. Suceava

Nr. Crt	Nr cadastral Nr. topografic	Suprafața* (mp)	Observații / Referințe
A1	33307	574	Sector cadastral:48 Teren neimprejmuit; Provenit din CF 33307, nr. top. 1058, 1310

**Construcții**

Crt	Nr cadastral Nr. topografic	Adresa	Observații / Referințe
A1.1		Loc. Pojorâta, Calea Bucovinei, Nr. 205, Jud. Suceava	Nr. niveluri:2; S. construita la sol:77 mp; S. construita desfasurata:154 mp; Casă de locuit, P+M
A1.2		Loc. Pojorâta, Calea Bucovinei, Nr. 205, Jud. Suceava	Nr. niveluri:1; S. construita la sol:18 mp; S. construita desfasurata:18 mp; grajd
A1.3		Loc. Pojorâta, Calea Bucovinei, Nr. 205, Jud. Suceava	Nr. niveluri:1; S. construita la sol:20 mp; S. construita desfasurata:20 mp; bucatarie de vara
A1.4		Loc. Pojorâta, Calea Bucovinei, Nr. 205, Jud. Suceava	Nr. niveluri:1; S. construita la sol:10 mp; S. construita desfasurata:10 mp; magazie

**B. Partea II. Proprietari și acte**

Inscrieri privitoare la dreptul de proprietate și alte drepturi reale		Referințe
<b>2680 / 26/06/2007</b>		
Act Notarial nr. Contract de donație nr.1621, din 25/06/2007 emis de -;		
B1	Intabulare, drept de PROPRIETATE, dobandit prin Conventie, cota actuala 1/2 1) MIHAI ANIȘOARA	A1, A1.1, A1.2, A1.3, A1.4
<b>10776 / 31/07/2017</b>		
Act Notarial nr. 1488, din 31/07/2017 emis de Rotaru Dorina;		
B2	Intabulare, drept de PROPRIETATE, dobandit prin Iesire Din Indiviziune, cota actuala 1/2 1) MIHAI ANIȘOARA	A1, A1.1, A1.2, A1.3, A1.4

**C. Partea III. SARCINI .**

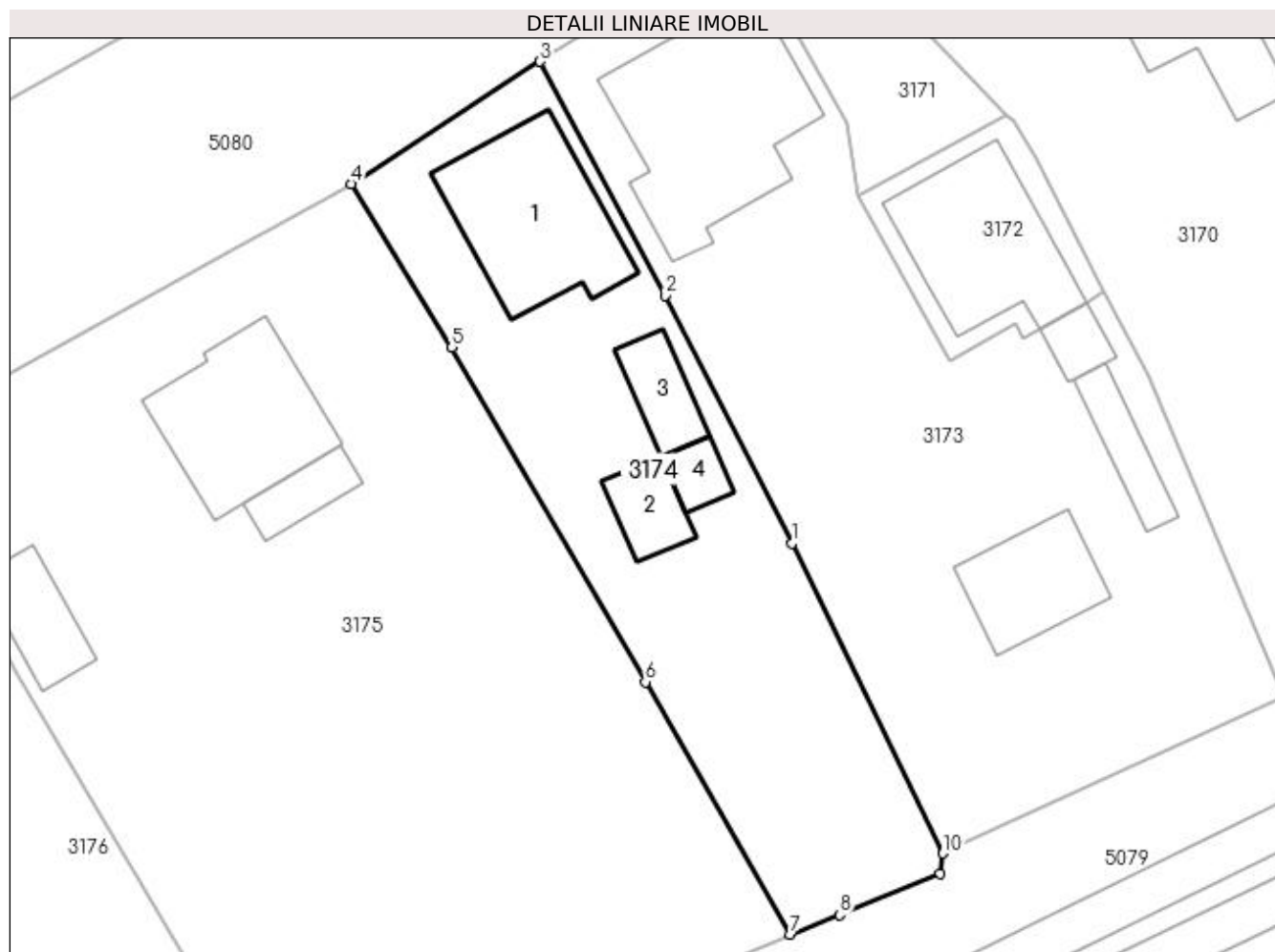
Inscrieri privind dezmembramintele dreptului de proprietate, drepturi reale de garanție și sarcini	Referințe
NU SUNT	

## Anexa Nr. 1 La Partea I

## Teren

Nr cadastral	Suprafața (mp)*	Observații / Referințe
33307	574	Provenit din CF 33307, nr. top. 1058, 1310

\* Suprafața este determinată în planul de proiecție Stereo 70.



## Date referitoare la teren

Crt	Categorie folosință	Intra vilan	Suprafața (mp)	Tarla	Parcelă	Nr. topo	Observații / Referințe
1	curți constructii	DA	358	-	-	-	
2	faneata	DA	216	-	-	-	

## Date referitoare la construcții

Crt	Număr	Destinație construcție	Supraf. (mp)	Situație juridică	Observații / Referințe
A1.1		construcții de locuințe	77	Cu acte	Nr. niveluri:2; S. construita la sol:77 mp; S. construita desfasurata:154 mp; Casă de locuit, P+M
A1.2		construcții anexa	18	Cu acte	Nr. niveluri:1; S. construita la sol:18 mp; S. construita desfasurata:18 mp; grajd
A1.3		construcții anexa	20	Cu acte	Nr. niveluri:1; S. construita la sol:20 mp; S. construita desfasurata:20 mp; bucatarie de vara
A1.4		construcții anexa	10	Cu acte	Nr. niveluri:1; S. construita la sol:10 mp; S. construita desfasurata:10 mp; magazie

**Lungime Segmente**

1) Valorile lungimilor segmentelor sunt obținute din proiecție în plan.

Punct început	X / Y	Punct sfârșit	X / Y	Lungime segment (** (m)
1	534.150,001 668.601,644	2	534.142,773 668.615,751	15.851
2	534.142,773 668.615,751	3	534.135,667 668.629,066	15.093
3	534.135,667 668.629,066	4	534.124,904 668.622,116	12.812
4	534.124,904 668.622,116	5	534.130,634 668.612,794	10.942
5	534.130,634 668.612,794	6	534.141,659 668.593,767	21.99
6	534.141,659 668.593,767	7	534.149,917 668.579,406	16.566
7	534.149,917 668.579,406	8	534.152,726 668.580,502	3.015
8	534.152,726 668.580,502	9	534.158,441 668.582,852	6.179
9	534.158,441 668.582,852	10	534.158,602 668.584,015	1.174
10	534.158,602 668.584,015	1	534.150,001 668.601,644	19.615

\*\* Lungimile segmentelor sunt determinate în planul de proiecție Stereo 70 și sunt rotunjite la 1 milimetru.

\*\*\* Distanța dintre puncte este formată din segmente cumulate ce sunt mai mici decât valoarea 1 milimetru.





**DATE DESPRE IMOBILUL NR. 3175**

Oficiul de Cadastru și Publicitate Imobiliară SUCEAVA  
Biroul de Cadastru și Publicitate Imobiliară Câmpulung Moldovenesc

**A. Partea I. Descrierea imobilului**

TEREN Intravilan

Adresa: Loc. Pojorâta, Calea Bucovinei, Nr. 207, Jud. Suceava

Nr. Crt	Nr cadastral Nr. topografic	Suprafața* (mp)	Observații / Referințe
A1	35749	1.469	Sector cadastral:48 Teren imprejmuit; Provenit din CF 35749, nr. top. 128, 634, 635/1

**Construcții**

Crt	Nr cadastral Nr. topografic	Adresa	Observații / Referințe
A1.1		Loc. Pojorâta, Calea Bucovinei, Nr. 207, Jud. Suceava	Nr. niveluri:2; S. construita la sol:70 mp; S. construita desfasurata:140 mp; Casă de locuit, P+E
A1.2		Loc. Pojorâta, Calea Bucovinei, Nr. 207, Jud. Suceava	Nr. niveluri:1; S. construita la sol:16 mp; S. construita desfasurata:16 mp; Anexă, P
A1.3		Loc. Pojorâta, Calea Bucovinei, Nr. 207, Jud. Suceava	Nr. niveluri:1; S. construita la sol:27 mp; S. construita desfasurata:27 mp; Anexă, P

**B. Partea II. Proprietari și acte**

Inscrieri privitoare la dreptul de proprietate și alte drepturi reale		Referințe
<b>604 / 10/05/1991</b>		
Act Notarial nr. Contract de donație nr. 849, din 10/05/1991 emis de Notariatul de Stat local Câmpulung Moldovenesc;		
B1	Intabulare, drept de PROPRIETATE, dobandit prin Conventie, cota actuala 1/1 1) PRUNDEANU VIOREL, LIPSĂ CNP	A1, A1.1
<b>3175 / 08/12/2022</b>		
Act Administrativ nr. Adeverință nr. 1700, din 02/11/2022 emis de Primăria Comunei Pojorâta;		
B2	Intabulare, drept de PROPRIETATE, dobandit prin Lege, cota actuala 1/1 1) PRUNDEANU VIOREL, LIPSĂ CNP	A1.2, A1.3

**C. Partea III. SARCINI .**

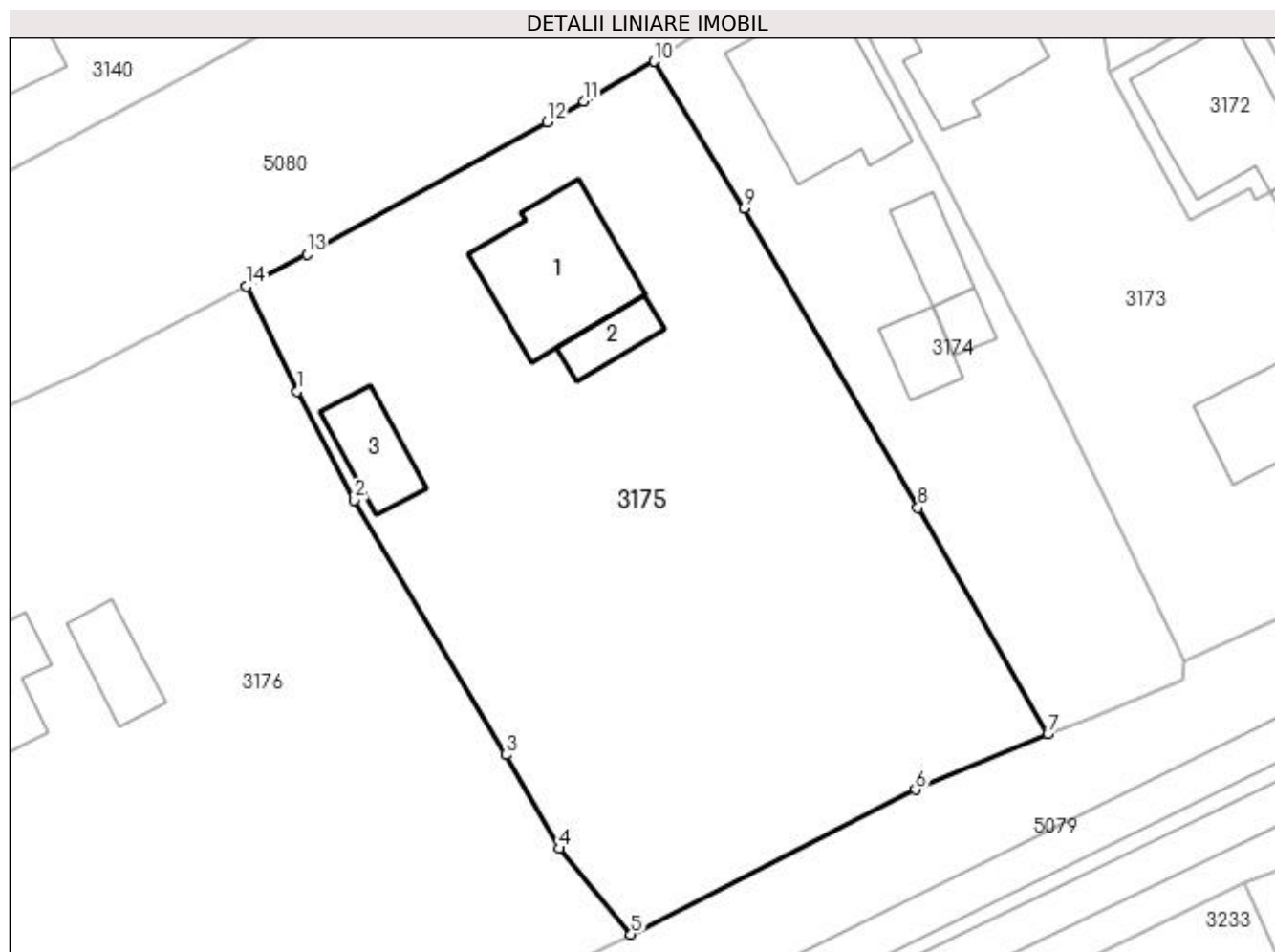
Inscrieri privind dezmembramintele dreptului de proprietate, drepturi reale de garanție și sarcini	Referințe
NU SUNT	

## Anexa Nr. 1 La Partea I

## Teren

Nr cadastral	Suprafața (mp)*	Observații / Referințe
35749	1.469	Provenit din CF 35749, nr. top. 128, 634, 635/1

\* Suprafața este determinată în planul de proiecție Stereo 70.



## Date referitoare la teren

Crt	Categorie folosință	Intra vilan	Suprafața (mp)	Tarla	Parcelă	Nr. topo	Observații / Referințe
1	curți constructii	DA	542	-	-	-	
2	faneata	DA	927	-	-	-	

## Date referitoare la construcții

Crt	Număr	Destinație construcție	Supraf. (mp)	Situație juridică	Observații / Referințe
A1.1		construcții de locuințe	70	Cu acte	Nr. niveluri:2; S. construita la sol:70 mp; S. construita desfasurata:140 mp; Casă de locuit, P+E
A1.2		construcții anexa	16	Cu acte	Nr. niveluri:1; S. construita la sol:16 mp; S. construita desfasurata:16 mp; Anexă, P
A1.3		construcții anexa	27	Cu acte	Nr. niveluri:1; S. construita la sol:27 mp; S. construita desfasurata:27 mp; Anexă, P

## Lungime Segmente

1) Valorile lungimilor segmentelor sunt obținute din proiecție în plan.

Punct început	X / Y	Punct sfârșit	X / Y	Lungime segment (** (m)
1	534.102,222 668.601,179	2	534.105,87 668.594,272	7.811

Punct început	X / Y	Punct sfârșit	X / Y	Lungime segment (** (m)
2	534.105,87 668.594,272	3	534.115,469 668.578,1	18.806
3	534.115,469 668.578,1	4	534.118,86 668.572,141	6.856
4	534.118,86 668.572,141	5	534.123,427 668.566,689	7.112
5	534.123,427 668.566,689	6	534.141,496 668.575,892	20.278
6	534.141,496 668.575,892	7	534.149,917 668.579,406	9.125
7	534.149,917 668.579,406	8	534.141,659 668.593,767	16.566
8	534.141,659 668.593,767	9	534.130,634 668.612,794	21.99
9	534.130,634 668.612,794	10	534.124,904 668.622,116	10.942
10	534.124,904 668.622,116	11	534.120,419 668.619,595	5.145
11	534.120,419 668.619,595	12	534.118,119 668.618,282	2.648
12	534.118,119 668.618,282	13	534.102,837 668.609,856	17.451
13	534.102,837 668.609,856	14	534.098,992 668.607,832	4.345
14	534.098,992 668.607,832	1	534.102,222 668.601,179	7.396

\*\* Lungimile segmentelor sunt determinate în planul de proiecție Stereo 70 și sunt rotunjite la 1 milimetru.

\*\*\* Distanța dintre puncte este formată din segmente cumulate ce sunt mai mici decât valoarea 1 milimetru.



**DATE DESPRE IMOBILUL NR. 3176**

Oficiul de Cadastru și Publicitate Imobiliară SUCEAVA  
Biroul de Cadastru și Publicitate Imobiliară Campulung Moldovenesc

**A. Partea I. Descrierea imobilului**

TEREN Intravilan

Adresa: Loc. Pojorâta, Calea Bucovinei, Nr. 209, Jud. Suceava

Nr. Crt	Nr cadastral Nr. topografic	Suprafața* (mp)	Observații / Referințe
A1		1.769	Sector cadastral:48 Teren neimprejmut;

**Construcții**

Crt	Nr cadastral Nr. topografic	Adresa	Observații / Referințe
A1.1		Loc. Pojorâta, Calea Bucovinei, Nr. 209, Jud. Suceava	Nr. niveluri:2; S. construita la sol:84 mp; S. construita desfasurata:168 mp; Casă de locuit, P+E
A1.2		Loc. Pojorâta, Calea Bucovinei, Nr. 209, Jud. Suceava	Nr. niveluri:1; S. construita la sol:24 mp; S. construita desfasurata:24 mp; Anexă, P
A1.3		Loc. Pojorâta, Calea Bucovinei, Nr. 209, Jud. Suceava	Nr. niveluri:1; S. construita la sol:23 mp; S. construita desfasurata:23 mp; Anexă, P

**B. Partea II. Proprietari și acte**

Inscrieri privitoare la dreptul de proprietate și alte drepturi reale		Referințe
<b>3176 / 08/12/2022</b>		
Act Normativ nr. Lege nr. 7, din 13/03/1996 emis de Parlamentul României;		
B1	Intabulare, drept de PROPRIETATE, dobândit prin Lege, cota actuala 1/1 1) NEIDENTIFICAT NEIDENTIFICAT	A1
Act Administrativ nr. Adeverință nr. 1112, din 24/10/2022 emis de Primăria Comunei Pojorâta;		
B2	Se notează posesia faptică în favoarea lui 1) VOIVOZEANU ERICA	A1
Act Administrativ nr. Adeverință nr. 1700, din 02/11/2022 emis de Primăria Comunei Pojorâta;		
B3	Intabulare, drept de PROPRIETATE, dobândit prin Lege, cota actuala 1/1 1) VOIVOZEANU ERICA	A1.1, A1.2, A1.3

**C. Partea III. SARCINI .**

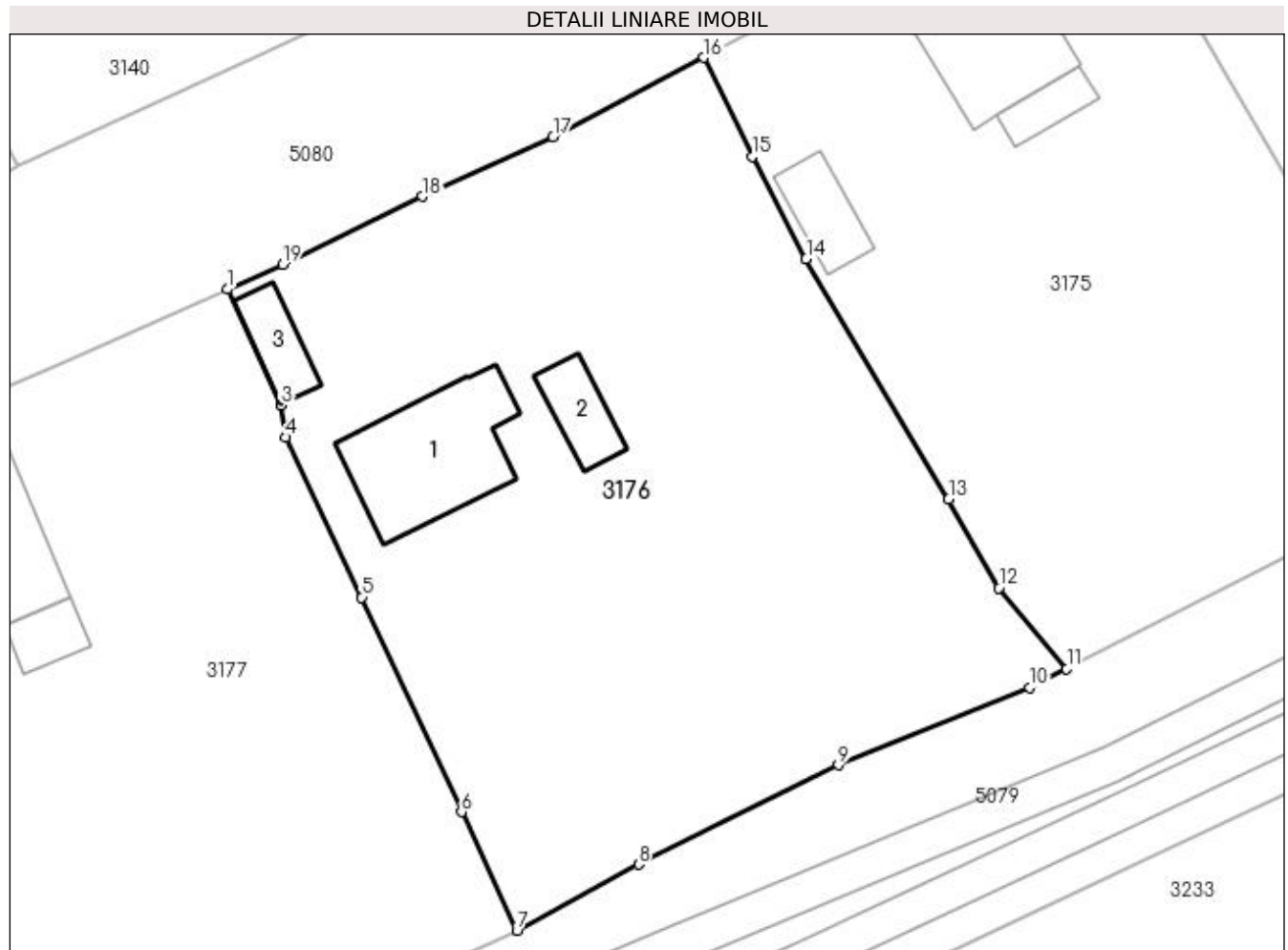
Inscrieri privind dezmembramentele dreptului de proprietate, drepturi reale de garanție și sarcini	Referințe
NU SUNT	

## Anexa Nr. 1 La Partea I

## Teren

Nr cadastral	Suprafața (mp)*	Observații / Referințe
	1.769	

\* Suprafața este determinată în planul de proiecție Stereo 70.



## Date referitoare la teren

Crt	Categorie folosință	Intra vilan	Suprafața (mp)	Tarla	Parcelă	Nr. topo	Observații / Referințe
1	curți constructii	DA	519	-	-	-	
2	faneata	DA	1.250	-	-	-	

## Date referitoare la construcții

Crt	Număr	Destinație construcție	Supraf. (mp)	Situație juridică	Observații / Referințe
A1.1		construcții de locuințe	84	Cu acte	Nr. niveluri:2; S. construita la sol:84 mp; S. construita desfasurata:168 mp; Casă de locuit, P+E
A1.2		construcții anexa	24	Cu acte	Nr. niveluri:1; S. construita la sol:24 mp; S. construita desfasurata:24 mp; Anexă, P
A1.3		construcții anexa	23	Cu acte	Nr. niveluri:1; S. construita la sol:23 mp; S. construita desfasurata:23 mp; Anexă, P

## Lungime Segmente

1) Valorile lungimilor segmentelor sunt obținute din proiecție în plan.

Punct început	X / Y	Punct sfârșit	X / Y	Lungime segment (** (m)
1	534.066,87 668.592,24	2	534.070,475 668.584,522	8.518

Punct început	X / Y	Punct sfârșit	X / Y	Lungime segment (** (m)
2	534.070,475 668.584,522	3	534.070,509 668.584,45	0.08
3	534.070,509 668.584,45	4	534.070,786 668.582,277	2.191
4	534.070,786 668.582,277	5	534.075,932 668.571,502	11.941
5	534.075,932 668.571,502	6	534.082,663 668.557,063	15.931
6	534.082,663 668.557,063	7	534.086,394 668.549,082	8.81
7	534.086,394 668.549,082	8	534.094,592 668.553,52	9.322
8	534.094,592 668.553,52	9	534.108,058 668.560,211	15.037
9	534.108,058 668.560,211	10	534.120,912 668.565,437	13.876
10	534.120,912 668.565,437	11	534.123,427 668.566,689	2.809
11	534.123,427 668.566,689	12	534.118,86 668.572,141	7.112
12	534.118,86 668.572,141	13	534.115,469 668.578,1	6.856
13	534.115,469 668.578,1	14	534.105,87 668.594,272	18.806
14	534.105,87 668.594,272	15	534.102,222 668.601,179	7.811
15	534.102,222 668.601,179	16	534.098,992 668.607,832	7.396
16	534.098,992 668.607,832	17	534.088,83 668.602,48	11.485
17	534.088,83 668.602,48	18	534.080,02 668.598,483	9.674
18	534.080,02 668.598,483	19	534.070,61 668.593,888	10.472
19	534.070,61 668.593,888	1	534.066,87 668.592,24	4.087

\*\* Lungimile segmentelor sunt determinate în planul de proiecție Stereo 70 și sunt rotunjite la 1 milimetru.

\*\*\* Distanța dintre puncte este formată din segmente cumulate ce sunt mai mici decât valoarea 1 milimetru.





**DATE DESPRE IMOBILUL NR. 3177**

Oficiul de Cadastru și Publicitate Imobiliară SUCEAVA  
Biroul de Cadastru și Publicitate Imobiliară Campulung Moldovenesc

**A. Partea I. Descrierea imobilului**

TEREN Intravilan

Adresa: Loc. Pojorâta, Calea Bucovinei, Nr. 211, Jud. Suceava

Nr. Crt	Nr cadastral Nr. topografic	Suprafața* (mp)	Observații / Referințe
A1	32883	1.895	Sector cadastral:48 Teren neimprijmuit; CF 32883, parte din nr. top. 625

**Construcții**

Crt	Nr cadastral Nr. topografic	Adresa	Observații / Referințe
A1.1		Loc. Pojorâta, Calea Bucovinei, Nr. 211, Jud. Suceava	Nr. niveluri:2; S. construita la sol:45 mp; S. construita desfasurata:90 mp; Casă de locuit, P+E
A1.2		Loc. Pojorâta, Calea Bucovinei, Nr. 211, Jud. Suceava	Nr. niveluri:1; S. construita la sol:75 mp; S. construita desfasurata:75 mp; Anexă, P
A1.3		Loc. Pojorâta, Calea Bucovinei, Nr. 211, Jud. Suceava	Nr. niveluri:1; S. construita la sol:62 mp; S. construita desfasurata:62 mp; Casă de locuit, P
A1.4		Loc. Pojorâta, Calea Bucovinei, Nr. 211, Jud. Suceava	Nr. niveluri:1; S. construita la sol:17 mp; S. construita desfasurata:17 mp; Anexă, P

**B. Partea II. Proprietari și acte**

Inscrieri privitoare la dreptul de proprietate și alte drepturi reale		Referințe
<b>3177 / 08/12/2022</b>		
Act Normativ nr. Lege nr. 7, din 13/03/1996 emis de Parlamentul României;		
B1	Intabulare, drept de PROPRIETATE, dobandit prin Lege, cota actuala 1/1 1) NEIDENTIFICAT NEIDENTIFICAT	A1
Act Administrativ nr. Adeverință nr. 1113, din 24/10/2022 emis de Primăria Comunei Pojorâta;		
B2	Se notează posesia faptică în favoarea lui 1) PRUNDEAN ILIE	A1
Act Administrativ nr. Adeverință nr. 1700, din 02/11/2022 emis de Primăria Comunei Pojorâta;		
B3	Intabulare, drept de PROPRIETATE, dobandit prin Lege, cota actuala 1/1 1) PRUNDEAN ILIE	A1.1, A1.2, A1.3, A1.4

**C. Partea III. SARCINI .**

Inscrieri privind dezmembramintele dreptului de proprietate, drepturi reale de garanție și sarcini	Referințe
NU SUNT	

## Anexa Nr. 1 La Partea I

## Teren

Nr cadastral	Suprafața (mp)*	Observații / Referințe
32883	1.895	CF 32883, parte din nr. top. 625

\* Suprafața este determinată în planul de proiecție Stereo 70.



## Date referitoare la teren

Crt	Categorie folosință	Intra vilan	Suprafața (mp)	Tarla	Parcelă	Nr. topo	Observații / Referințe
1	curți constructii	DA	663	-	-	-	
2	arabil	DA	229	-	-	-	
3	faneata	DA	1.003	-	-	-	

## Date referitoare la construcții

Crt	Număr	Destinație construcție	Supraf. (mp)	Situație juridică	Observații / Referințe
A1.1		construcții de locuințe	45	Cu acte	Nr. niveluri:2; S. construita la sol:45 mp; S. construita desfasurata:90 mp; Casă de locuit, P+E
A1.2		construcții anexa	75	Cu acte	Nr. niveluri:1; S. construita la sol:75 mp; S. construita desfasurata:75 mp; Anexă, P
A1.3		construcții de locuințe	62	Cu acte	Nr. niveluri:1; S. construita la sol:62 mp; S. construita desfasurata:62 mp; Casă de locuit, P
A1.4		construcții anexa	17	Cu acte	Nr. niveluri:1; S. construita la sol:17 mp; S. construita desfasurata:17 mp; Anexă, P

## Lungime Segmente

1) Valorile lungimilor segmentelor sunt obținute din proiecție în plan.

Punct început	X / Y	Punct sfârșit	X / Y	Lungime segment (** (m)
1	534.066,87 668.592,24	2	534.055,82 668.587,35	12.084
2	534.055,82 668.587,35	3	534.037,444 668.579,587	19.948
3	534.037,444 668.579,587	4	534.030,065 668.576,133	8.147
4	534.030,065 668.576,133	5	534.034,813 668.565,311	11.818
5	534.034,813 668.565,311	6	534.038,652 668.556,6	9.519
6	534.038,652 668.556,6	7	534.040,708 668.550,994	5.971
7	534.040,708 668.550,994	8	534.042,267 668.547,419	3.9
8	534.042,267 668.547,419	9	534.046,379 668.538,257	10.042
9	534.046,379 668.538,257	10	534.047,963 668.534,032	4.512
10	534.047,963 668.534,032	11	534.052,633 668.535,756	4.978
11	534.052,633 668.535,756	12	534.064,591 668.540,233	12.769
12	534.064,591 668.540,233	13	534.075,508 668.544,222	11.623
13	534.075,508 668.544,222	14	534.086,394 668.549,082	11.922
14	534.086,394 668.549,082	15	534.082,663 668.557,063	8.81
15	534.082,663 668.557,063	16	534.075,932 668.571,502	15.931
16	534.075,932 668.571,502	17	534.070,786 668.582,277	11.941
17	534.070,786 668.582,277	18	534.070,509 668.584,45	2.191
18	534.070,509 668.584,45	19	534.070,475 668.584,522	0.08
19	534.070,475 668.584,522	1	534.066,87 668.592,24	8.518

\*\* Lungimile segmentelor sunt determinate în planul de proiecție Stereo 70 și sunt rotunjite la 1 milimetru.

\*\*\* Distanța dintre puncte este formată din segmente cumulate ce sunt mai mici decât valoarea 1 milimetru.



**DATE DESPRE IMOBILUL NR. 3178**

Oficiul de Cadastru și Publicitate Imobiliară SUCEAVA  
Biroul de Cadastru și Publicitate Imobiliară Câmpulung Moldovenesc

**A. Partea I. Descrierea imobilului**

TEREN Intravilan

Adresa: Loc. Pojorâta, Calea Bucovinei, Nr. 213, Jud. Suceava

Nr. Crt	Nr cadastral Nr. topografic	Suprafața* (mp)	Observații / Referințe
A1	31762	1.596	Sector cadastral:48 Teren neimprejmuit; Provenit din CF 31762, nr. top. 123, 619/10, 620/20, 626/10, 625/10, 624, CF 35796, nr. top. 626, 625

**Construcții**

Crt	Nr cadastral Nr. topografic	Adresa	Observații / Referințe
A1.1		Loc. Pojorâta, Calea Bucovinei, Nr. 213, Jud. Suceava	Nr. niveluri:1; S. construita la sol:80 mp; S. construita desfasurata:80 mp; Casă de locuit, P
A1.2		Loc. Pojorâta, Calea Bucovinei, Nr. 213, Jud. Suceava	Nr. niveluri:1; S. construita la sol:55 mp; S. construita desfasurata:55 mp; Anexă, P

**B. Partea II. Proprietari și acte**

Inscrieri privitoare la dreptul de proprietate și alte drepturi reale		Referințe
<b>1641 / 27/04/1995</b>		
Act Notarial nr. CVC nr. 2242, din 27/04/1995 emis de Notariatul de Stat local Câmpulung Moldovenesc;		
B1	Intabulare, drept de PROPRIETATE, dobandit prin Conventie, cota actuala 1465/1596 1) LAZĂR MARCEL 2) LAZĂR SILVIA DORINA	A1
<b>3178 / 08/12/2022</b>		
Act Normativ nr. Lege nr. 7, din 13/03/1996 emis de Parlamentul României;		
B2	Intabulare, drept de PROPRIETATE, dobandit prin Lege, cota actuala 131/1596 1) NEIDENTIFICAT NEIDENTIFICAT	A1
Act Administrativ nr. Adeverință nr. 1114, din 24/10/2022 emis de Primăria Comunei Pojorâta;		
B3	Se notează posesia faptică în favoarea lui 1) LAZĂR MARCEL 2) LAZĂR SILVIA DORINA	A1
Act Administrativ nr. Adeverință nr. 1700, din 02/11/2022 emis de Primăria Comunei Pojorâta;		
B4	Intabulare, drept de PROPRIETATE, dobandit prin Lege, cota actuala 1/1 1) LAZĂR MARCEL 2) LAZĂR SILVIA DORINA	A1.1, A1.2

**C. Partea III. SARCINI**

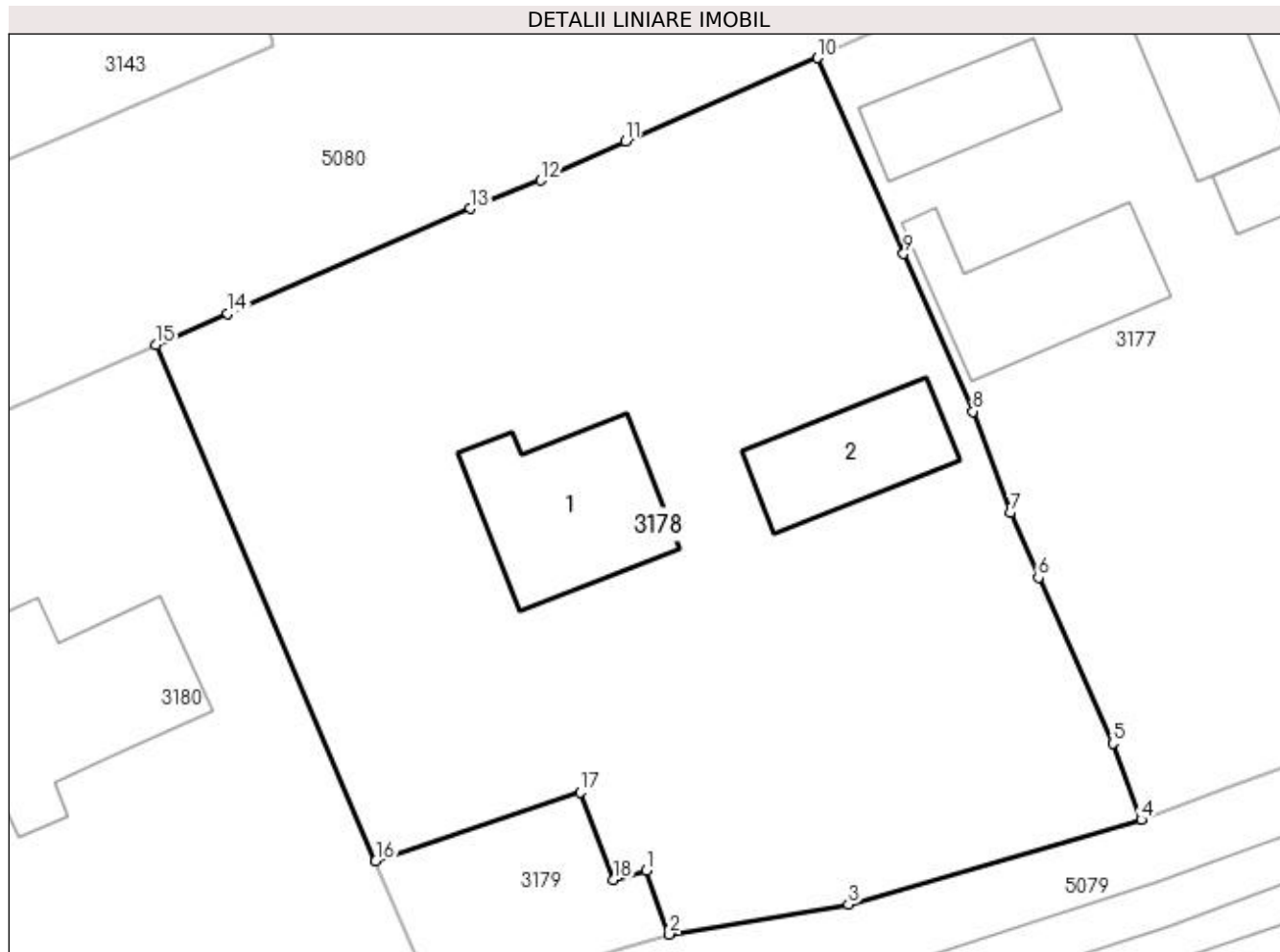
Inscrieri privind dezmembramintele dreptului de proprietate, drepturi reale de garanție și sarcini		Referințe
<b>1641 / 27/04/1995</b>		
Act Notarial nr. CVC nr. 2242, din 27/04/1995 emis de Notariatul de Stat local Câmpulung Moldovenesc;		
C1	Intabulare, drept de UZUFRUCT VIAGER, cota actuala 1/1 1) MOROSAN DIMITRIE, LIPSĂ CNP	A1
C2	Intabulare, drept de UZUFRUCT VIAGER, cota actuala 1/1 1) MOROSAN EUDOCHIA, LIPSĂ CNP	A1

## Anexa Nr. 1 La Partea I

## Teren

Nr cadastral	Suprafața (mp)*	Observații / Referințe
31762	1.596	Provenit din CF 31762, nr. top. 123, 619/10, 620/20, 626/10, 625/10, 624, CF 35796, nr. top. 626, 625

\* Suprafața este determinată în planul de proiecție Stereo 70.



## Date referitoare la teren

Crt	Categorie folosință	Intra vilan	Suprafața (mp)	Tarla	Parcelă	Nr. topo	Observații / Referințe
1	curți construcții	DA	434	-	-	-	
2	faneata	DA	181	-	-	-	
3	faneata	DA	981	-	-	-	

## Date referitoare la construcții

Crt	Număr	Destinație construcție	Supraf. (mp)	Situație juridică	Observații / Referințe
A1.1		construcții de locuințe	80	Cu acte	Nr. niveluri:1; S. construita la sol:80 mp; S. construita desfasurata:80 mp; Casă de locuit, P
A1.2		construcții anexa	55	Cu acte	Nr. niveluri:1; S. construita la sol:55 mp; S. construita desfasurata:55 mp; Anexă, P

## Lungime Segmente

1) Valorile lungimilor segmentelor sunt obținute din proiecție în plan.

Punct început	X / Y	Punct sfârșit	X / Y	Lungime segment (** (m)
1	534.020,599 668.531,231	2	534.021,856 668.527,702	3.746

Punct început	X / Y	Punct sfârșit	X / Y	Lungime segment (** (m)
2	534.021,856 668.527,702	3	534.031,764 668.529,352	10.044
3	534.031,764 668.529,352	4	534.047,963 668.534,032	16.861
4	534.047,963 668.534,032	5	534.046,379 668.538,257	4.512
5	534.046,379 668.538,257	6	534.042,267 668.547,419	10.042
6	534.042,267 668.547,419	7	534.040,708 668.550,994	3.9
7	534.040,708 668.550,994	8	534.038,652 668.556,6	5.971
8	534.038,652 668.556,6	9	534.034,813 668.565,311	9.519
9	534.034,813 668.565,311	10	534.030,065 668.576,133	11.818
10	534.030,065 668.576,133	11	534.019,433 668.571,519	11.59
11	534.019,433 668.571,519	12	534.014,752 668.569,364	5.153
12	534.014,752 668.569,364	13	534.010,857 668.567,804	4.196
13	534.010,857 668.567,804	14	533.997,445 668.562,001	14.614
14	533.997,445 668.562,001	15	533.993,473 668.560,265	4.335
15	533.993,473 668.560,265	16	534.005,622 668.531,749	30.996
16	534.005,622 668.531,749	17	534.016,925 668.535,543	11.923
17	534.016,925 668.535,543	18	534.018,78 668.530,716	5.171
18	534.018,78 668.530,716	1	534.020,599 668.531,231	1.89

\*\* Lungimile segmentelor sunt determinate în planul de proiecție Stereo 70 și sunt rotunjite la 1 milimetru.

\*\*\* Distanța dintre puncte este formată din segmente cumulate ce sunt mai mici decât valoarea 1 milimetru.





**DATE DESPRE IMOBILUL NR. 3179**

Oficiul de Cadastru și Publicitate Imobiliară SUCEAVA  
Biroul de Cadastru și Publicitate Imobiliară Câmpulung Moldovenesc

**A. Partea I. Descrierea imobilului**

TEREN Intravilan

Adresa: Loc. Pojorâta, Jud. Suceava

Nr. Crt	Nr cadastral Nr. topografic	Suprafața* (mp)	Observații / Referințe
A1	35790	110	Sector cadastral:48 Teren neimprejmuit; Provenit din CF 35790, nr. top. 123/10

**B. Partea II. Proprietari și acte**

Inscrieri privitoare la dreptul de proprietate și alte drepturi reale		Referințe
<b>1748 / 04/05/1995</b>		
Act Notarial nr. CVC Nnr. 2387, din 04/05/1995 emis de Notariatul de Stat local Câmpulung Moldovenesc;		
B1	Intabulare, drept de PROPRIETATE bun comun, în devalmasie, dobândit prin Convenție, cota actuala 99/110 1) IACOB LILIANA 2) IACOB VICTOR	A1
<b>3179 / 08/12/2022</b>		
Act Normativ nr. Lege nr. 7, din 13/03/1996 emis de Parlamentul României;		
B2	Intabulare, drept de PROPRIETATE, dobândit prin Lege, cota actuala 11/110 1) NEIDENTIFICAT NEIDENTIFICAT	A1
Act Administrativ nr. Adeverință nr. 1115, din 24/10/2022 emis de Primăria Comunei Pojorâta;		
B3	Se notează posesia faptică în favoarea lui 1) IACOB LILIANA 2) IACOB VICTOR	A1

**C. Partea III. SARCINI .**

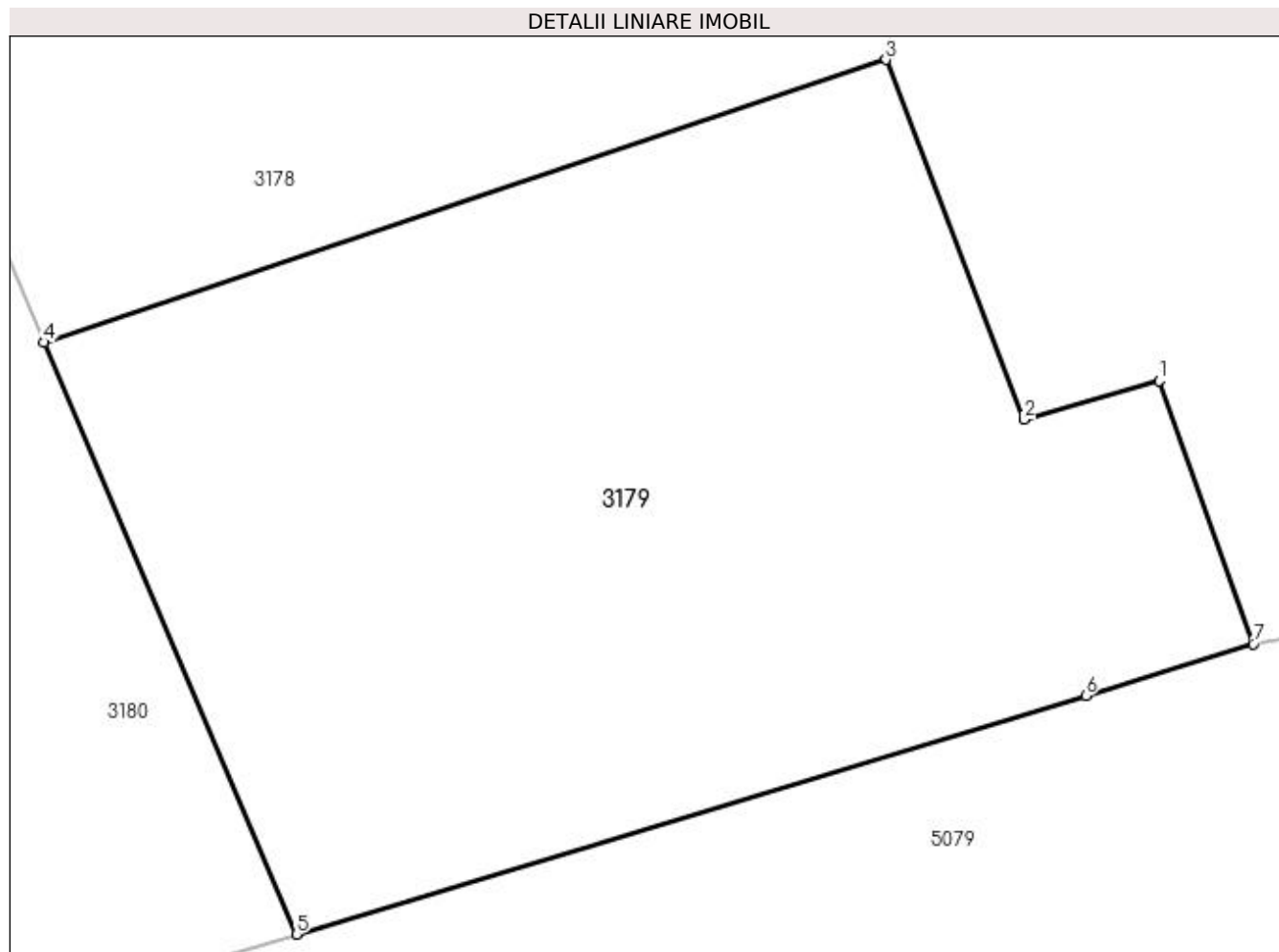
Inscrieri privind dezmembramintele dreptului de proprietate, drepturi reale de garanție și sarcini	Referințe
NU SUNT	

## Anexa Nr. 1 La Partea I

## Teren

Nr cadastral	Suprafața (mp)*	Observații / Referințe
35790	110	Provenit din CF 35790, nr. top. 123/10

\* Suprafața este determinată în planul de proiecție Stereo 70.



## Date referitoare la teren

Crt	Categorie folosință	Intravilan	Suprafața (mp)	Tarla	Parcelă	Nr. topo	Observații / Referințe
1	curți constructii	DA	110	-	-	-	

## Lungime Segmente

1) Valorile lungimilor segmentelor sunt obținute din proiecție în plan.

Punct început	X / Y	Punct sfârșit	X / Y	Lungime segment (** (m)
1	534.020,599 668.531,231	2	534.018,78 668.530,716	1.89
2	534.018,78 668.530,716	3	534.016,925 668.535,543	5.171
3	534.016,925 668.535,543	4	534.005,622 668.531,749	11.923
4	534.005,622 668.531,749	5	534.009,008 668.523,803	8.637
5	534.009,008 668.523,803	6	534.019,607 668.527,004	11.072

Punct început	X / Y	Punct sfârșit	X / Y	Lungime segment (** (m)
6	534.019,607 668.527,004	7	534.021,856 668.527,702	2.355
7	534.021,856 668.527,702	1	534.020,599 668.531,231	3.746

\*\* Lungimile segmentelor sunt determinate în planul de proiecție Stereo 70 și sunt rotunjite la 1 milimetru.

\*\*\* Distanța dintre puncte este formată din segmente cumulate ce sunt mai mici decât valoarea 1 milimetru.



**DATE DESPRE IMOBILUL NR. 3180**

Oficiul de Cadastru și Publicitate Imobiliară SUCEAVA  
Biroul de Cadastru și Publicitate Imobiliară Câmpulung Moldovenesc

**A. Partea I. Descrierea imobilului**

TEREN Intravilan

Adresa: Loc. Pojorâta, Calea Bucovinei, Nr. 215, Jud. Suceava

Nr. Crt	Nr cadastral Nr. topografic	Suprafața* (mp)	Observații / Referințe
A1	31761	1.367	Sector cadastral:48 Teren neimprejmuț; Provenit din CF 31761, nr. cad. 31761

**Construcții**

Crt	Nr cadastral Nr. topografic	Adresa	Observații / Referințe
A1.1		Loc. Pojorâta, Calea Bucovinei, Nr. 215, Jud. Suceava	Nr. niveluri:3; S. construita la sol:189 mp; S. construita desfasurata:567 mp; Casă de locuit, S+P+M

**B. Partea II. Proprietari și acte**

Inscrieri privitoare la dreptul de proprietate și alte drepturi reale		Referințe
<b>1748 / 04/05/1995</b>		
Act Notarial nr. CVC nr. 2387, din 04/05/1995 emis de Notariatul de Stat local Câmpulung Moldovenesc;		
B1	Intabulare, drept de PROPRIETATEca bun comun, dobandit prin Conventie, cota actuala 1/1 1) IACOB LILIANA 2) IACOB VICTOR	A1
<b>6839 / 31/05/2013</b>		
Act Administrativ nr. Autorizație de construire nr. 24, din 01/10/2008 emis de Primăria Pojorâta;		
B3	Intabulare, drept de PROPRIETATE, dobandit prin Construire, cota actuala 1/1 1) IACOB LILIANA 2) IACOB VICTOR	A1.1

**C. Partea III. SARCINI .**

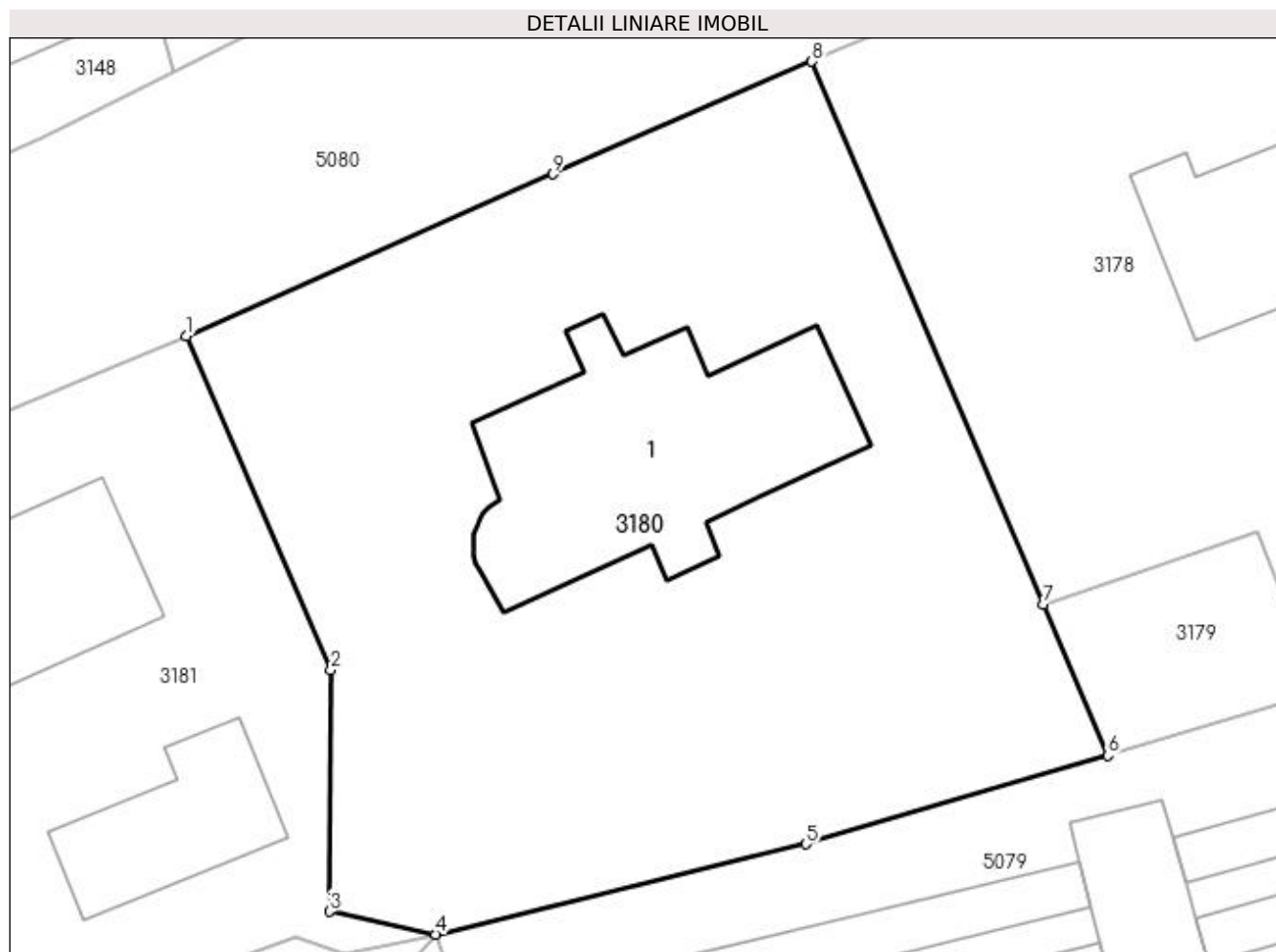
Inscrieri privind dezmembramintele dreptului de proprietate, drepturi reale de garanție și sarcini	Referințe
NU SUNT	

## Anexa Nr. 1 La Partea I

## Teren

Nr cadastral	Suprafața (mp)*	Observații / Referințe
31761	1.367	Provenit din CF 31761, nr. cad. 31761

\* Suprafața este determinată în planul de proiecție Stereo 70.



## Date referitoare la teren

Crt	Categorie folosință	Intra vilan	Suprafața (mp)	Tarla	Parcelă	Nr. topo	Observații / Referințe
1	curți constructii	DA	663	-	-	-	
2	faneata	DA	704	-	-	-	

## Date referitoare la construcții

Crt	Număr	Destinație construcție	Supraf. (mp)	Situație juridică	Observații / Referințe
A1.1		construcții de locuințe	189	Cu acte	Nr. niveluri:3; S. construita la sol:189 mp; S. construita desfasurata:567 mp; Casă de locuit, S+P+M

## Lungime Segmente

1) Valorile lungimilor segmentelor sunt obținute din proiecție în plan.

Punct început	X / Y	Punct sfârșit	X / Y	Lungime segment (** (m)
1	533.960,601 668.545,834	2	533.968,195 668.528,289	19.118
2	533.968,195 668.528,289	3	533.968,103 668.515,61	12.679
3	533.968,103 668.515,61	4	533.973,709 668.514,41	5.733

Punct început	X / Y	Punct sfârșit	X / Y	Lungime segment (** (m)
4	533.973,709 668.514,41	5	533.993,147 668.519,153	20.008
5	533.993,147 668.519,153	6	534.009,008 668.523,803	16.529
6	534.009,008 668.523,803	7	534.005,622 668.531,749	8.637
7	534.005,622 668.531,749	8	533.993,473 668.560,265	30.996
8	533.993,473 668.560,265	9	533.979,875 668.554,355	14.827
9	533.979,875 668.554,355	1	533.960,601 668.545,834	21.074

\*\* Lungimile segmentelor sunt determinate în planul de proiecție Stereo 70 și sunt rotunjite la 1 milimetru.

\*\*\* Distanța dintre puncte este formată din segmente cumulate ce sunt mai mici decât valoarea 1 milimetru.





**DATE DESPRE IMOBILUL NR. 3181**

Oficiul de Cadastru și Publicitate Imobiliară SUCEAVA  
Biroul de Cadastru și Publicitate Imobiliară Campulung Moldovenesc

**A. Partea I. Descrierea imobilului**

TEREN Intravilan

Adresa: Loc. Pojorâta, Calea Bucovinei, Nr. 217, Jud. Suceava

Nr. Crt	Nr cadastral Nr. topografic	Suprafața* (mp)	Observații / Referințe
A1	35807	1.474	Sector cadastral:48 Teren imprejmuit; Provenit din CF 35807, nr. top. 121, 617/1, 618

**Construcții**

Crt	Nr cadastral Nr. topografic	Adresa	Observații / Referințe
A1.1		Loc. Pojorâta, Calea Bucovinei, Nr. 217, Jud. Suceava	Nr. niveluri:1; S. construita la sol:73 mp; S. construita desfasurata:73 mp; Casă de locuit, P
A1.2		Loc. Pojorâta, Calea Bucovinei, Nr. 217, Jud. Suceava	Nr. niveluri:1; S. construita la sol:66 mp; S. construita desfasurata:66 mp; Anexă, P

**B. Partea II. Proprietari și acte**

Inscrieri privitoare la dreptul de proprietate și alte drepturi reale		Referințe
<b>3510 / 18/11/1994</b>		
Act Notarial nr. 89452, din 18/01/1995 emis de -;		
B1	Intabulare, drept de PROPRIETATE, dobandit prin Conventie, cota actuala 1/1 1) MOROȘAN DIMITRIE DEFUNCT:Da	A1
<b>3181 / 08/12/2022</b>		
Act Administrativ nr. Adeverință nr. 1700, din 02/11/2022 emis de Primăria Comunei Pojorâta;		
B2	Intabulare, drept de PROPRIETATE, dobandit prin Lege, cota actuala 1/1 1) MOROȘAN DIMITRIE DEFUNCT:Da	A1.1, A1.2

**C. Partea III. SARCINI .**

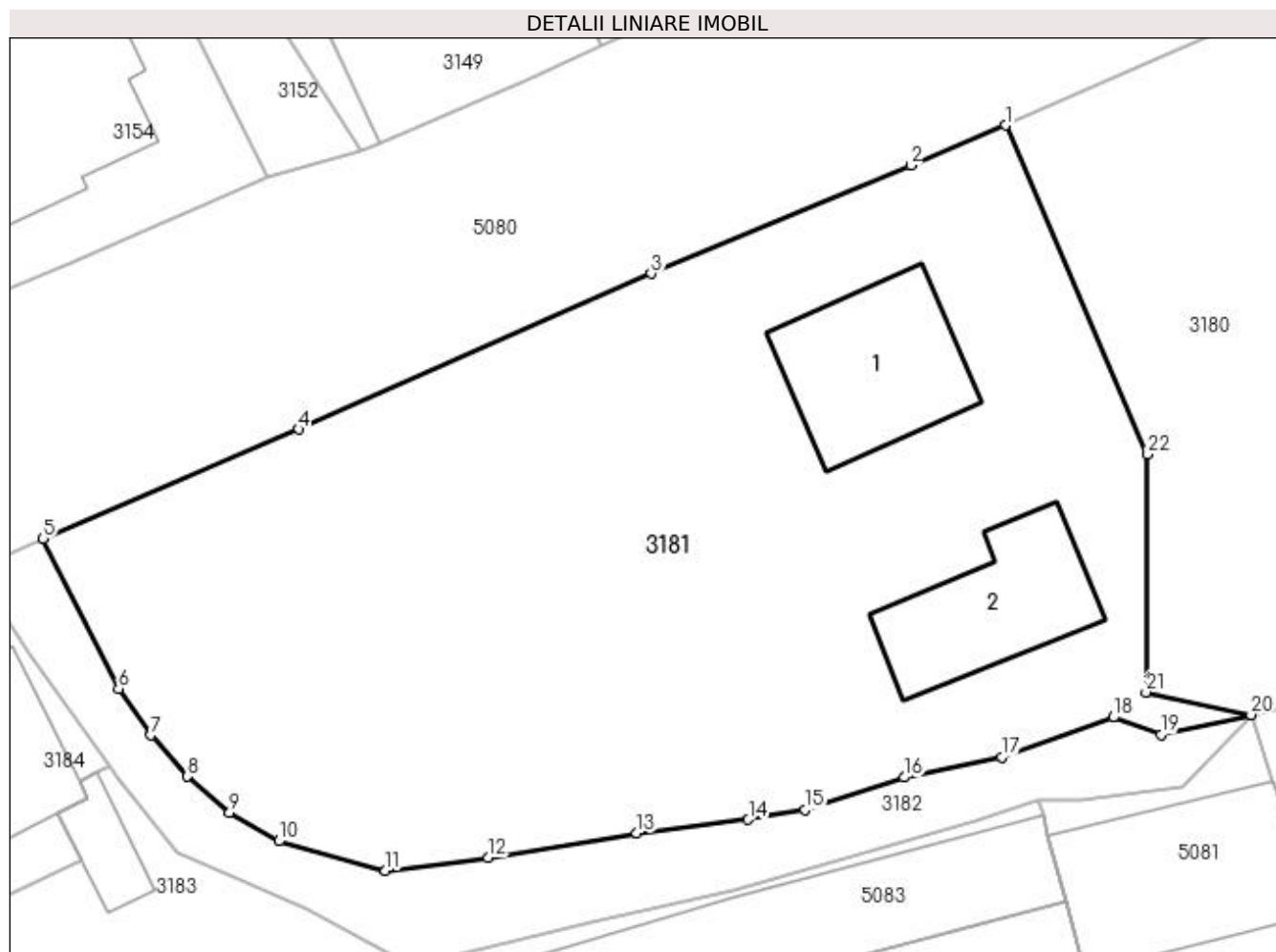
Inscrieri privind dezmembramintele dreptului de proprietate, drepturi reale de garanție și sarcini	Referințe
NU SUNT	

## Anexa Nr. 1 La Partea I

## Teren

Nr cadastral	Suprafața (mp)*	Observații / Referințe
35807	1.474	Provenit din CF 35807, nr. top. 121, 617/1, 618

\* Suprafața este determinată în planul de proiecție Stereo 70.



## Date referitoare la teren

Crt	Categorie folosință	Intra vilan	Suprafața (mp)	Tarla	Parcelă	Nr. topo	Observații / Referințe
1	curți construcții	DA	660	-	-	-	
2	faneata	DA	814	-	-	-	

## Date referitoare la construcții

Crt	Număr	Destinație construcție	Supraf. (mp)	Situație juridică	Observații / Referințe
A1.1		construcții de locuințe	73	Cu acte	Nr. niveluri:1; S. construita la sol:73 mp; S. construita desfasurata:73 mp; Casă de locuit, P
A1.2		construcții anexa	66	Cu acte	Nr. niveluri:1; S. construita la sol:66 mp; S. construita desfasurata:66 mp; Anexă, P

## Lungime Segmente

1) Valorile lungimilor segmentelor sunt obținute din proiecție în plan.

Punct început	X / Y	Punct sfârșit	X / Y	Lungime segment (** (m)
1	533.960,601 668.545,834	2	533.955,55 668.543,712	5.479
3	533.941,708 668.537,928	4	533.922,904 668.529,622	20.557

Punct început	X / Y	Punct sfârșit	X / Y	Lungime segment (** (m)
2	533.955,55 668.543,712	3	533.941,708 668.537,928	15.002
4	533.922,904 668.529,622	5	533.909,281 668.523,791	14.818

Punct început	X / Y	Punct sfârșit	X / Y	Lungime segment (** (m))
5	533.909,281 668.523,791	6	533.913,299 668.515,791	8.952
7	533.915,027 668.513,321	8	533.916,965 668.511,13	2.925
9	533.919,23 668.509,212	10	533.921,853 668.507,673	3.041
11	533.927,54 668.506,105	12	533.933,029 668.506,782	5.531
13	533.940,944 668.508,095	14	533.946,889 668.508,819	5.989
15	533.949,903 668.509,331	16	533.955,2 668.511,069	5.575
17	533.960,42 668.512,146	18	533.966,357 668.514,271	6.306
19	533.968,905 668.513,363	20	533.973,709 668.514,41	4.917
21	533.968,103 668.515,61	22	533.968,195 668.528,289	12.679

Punct început	X / Y	Punct sfârșit	X / Y	Lungime segment (** (m))
6	533.913,299 668.515,791	7	533.915,027 668.513,321	3.014
8	533.916,965 668.511,13	9	533.919,23 668.509,212	2.968
10	533.921,853 668.507,673	11	533.927,54 668.506,105	5.899
12	533.933,029 668.506,782	13	533.940,944 668.508,095	8.023
14	533.946,889 668.508,819	15	533.949,903 668.509,331	3.057
16	533.955,2 668.511,069	17	533.960,42 668.512,146	5.33
18	533.966,357 668.514,271	19	533.968,905 668.513,363	2.705
20	533.973,709 668.514,41	21	533.968,103 668.515,61	5.733
22	533.968,195 668.528,289	1	533.960,601 668.545,834	19.118

\*\* Lungimile segmentelor sunt determinate în planul de proiecție Stereo 70 și sunt rotunjite la 1 milimetru.

\*\*\* Distanța dintre puncte este formată din segmente cumulate ce sunt mai mici decât valoarea 1 milimetru.



**DATE DESPRE IMOBILUL NR. 3182**

Oficiul de Cadastru și Publicitate Imobiliară SUCEAVA  
Biroul de Cadastru și Publicitate Imobiliară Campulung Moldovenesc

**A. Partea I. Descrierea imobilului**

TEREN Intravilan

Adresa: Loc. Pojorâta, Jud. Suceava

Nr. Crt	Nr cadastral Nr. topografic	Suprafața* (mp)	Observații / Referințe
A1		260	Sector cadastral:48 Teren neimprejmuit; Drum

**B. Partea II. Proprietari și acte**

Inscrieri privitoare la dreptul de proprietate și alte drepturi reale		Referințe
<b>3182 / 08/12/2022</b>		
Act Normativ nr. Lege nr. 7, din 13/03/1996 emis de Parlamentul României;		
B1	Inscrierea provizorie, drept de PROPRIETATE, dobandit prin Lege, cota actuala 1/1 1) COMUNA POJORÂTA, CIF:4441425	A1

**C. Partea III. SARCINI .**

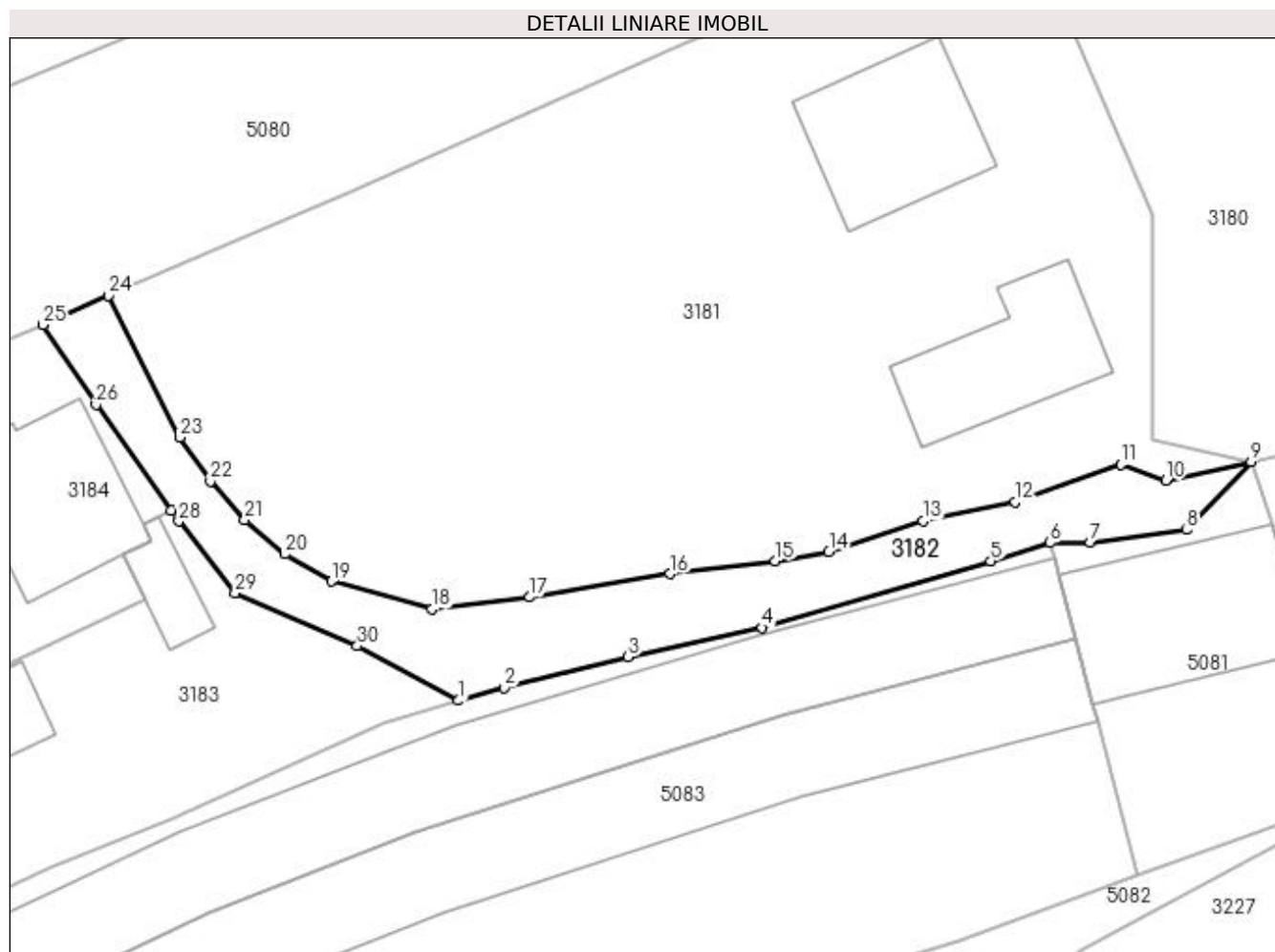
Inscrieri privind dezmembramintele dreptului de proprietate, drepturi reale de garanție și sarcini	Referințe
NU SUNT	

## Anexa Nr. 1 La Partea I

## Teren

Nr cadastral	Suprafața (mp)*	Observații / Referințe
	260	Drum

\* Suprafața este determinată în planul de proiecție Stereo 70.



## Date referitoare la teren

Crt	Categorie folosință	Intravilan	Suprafața (mp)	Tarla	Parcelă	Nr. topo	Observații / Referințe
1	drum	DA	260	-	-	-	

## Lungime Segmente

1) Valorile lungimilor segmentelor sunt obținute din proiecție în plan.

Punct început	X / Y	Punct sfârșit	X / Y	Lungime segment (** (m)
1	533.929,026 668.500,955	2	533.931,589 668.501,671	2.661
3	533.938,588 668.503,41	4	533.946,14 668.505,06	7.73
5	533.959,033 668.508,807	6	533.962,382 668.509,846	3.506
7	533.964,643 668.509,867	8	533.970,071 668.510,576	5.474
9	533.973,709 668.514,41	10	533.968,905 668.513,363	4.917

Punct început	X / Y	Punct sfârșit	X / Y	Lungime segment (** (m)
2	533.931,589 668.501,671	3	533.938,588 668.503,41	7.212
4	533.946,14 668.505,06	5	533.959,033 668.508,807	13.426
6	533.962,382 668.509,846	7	533.964,643 668.509,867	2.261
8	533.970,071 668.510,576	9	533.973,709 668.514,41	5.285
10	533.968,905 668.513,363	11	533.966,357 668.514,271	2.705

Punct început	X / Y	Punct sfârșit	X / Y	Lungime segment (** (m)	Punct început	X / Y	Punct sfârșit	X / Y	Lungime segment (** (m)
11	533.966,357 668.514,271	12	533.960,42 668.512,146	6.306	12	533.960,42 668.512,146	13	533.955,2 668.511,069	5.33
13	533.955,2 668.511,069	14	533.949,903 668.509,331	5.575	14	533.949,903 668.509,331	15	533.946,889 668.508,819	3.057
15	533.946,889 668.508,819	16	533.940,944 668.508,095	5.989	16	533.940,944 668.508,095	17	533.933,029 668.506,782	8.023
17	533.933,029 668.506,782	18	533.927,54 668.506,105	5.531	18	533.927,54 668.506,105	19	533.921,853 668.507,673	5.899
19	533.921,853 668.507,673	20	533.919,23 668.509,212	3.041	20	533.919,23 668.509,212	21	533.916,965 668.511,13	2.968
21	533.916,965 668.511,13	22	533.915,027 668.513,321	2.925	22	533.915,027 668.513,321	23	533.913,299 668.515,791	3.014
23	533.913,299 668.515,791	24	533.909,281 668.523,791	8.952	24	533.909,281 668.523,791	25	533.905,6 668.522,13	4.038
25	533.905,6 668.522,13	26	533.908,575 668.517,626	5.398	26	533.908,575 668.517,626	27	533.912,813 668.511,664	7.315
27	533.912,813 668.511,664	28	533.913,244 668.511,058	0.744	28	533.913,244 668.511,058	29	533.916,42 668.507,018	5.139
29	533.916,42 668.507,018	30	533.923,306 668.504,033	7.505	30	533.923,306 668.504,033	1	533.929,026 668.500,955	6.496

\*\* Lungimile segmentelor sunt determinate în planul de proiecție Stereo 70 și sunt rotunjite la 1 milimetru.

\*\*\* Distanța dintre puncte este formată din segmente cumulate ce sunt mai mici decât valoarea 1 milimetru.





**DATE DESPRE IMOBILUL NR. 3183**

Oficiul de Cadastru și Publicitate Imobiliară SUCEAVA  
Biroul de Cadastru și Publicitate Imobiliară Campulung Moldovenesc

**A. Partea I. Descrierea imobilului**

TEREN Intravilan

Adresa: Loc. Pojorâta, Jud. Suceava

Nr. Crt	Nr cadastral Nr. topografic	Suprafața* (mp)	Observații / Referințe
A1	30037	295	Sector cadastral:48 Teren neimprejmuit; CF 30037, nr. top. 614/3

**Construcții**

Crt	Nr cadastral Nr. topografic	Adresa	Observații / Referințe
A1.1		Loc. Pojorâta, Jud. Suceava	Nr. niveluri:1; S. construita la sol:18 mp; S. construita desfasurata:18 mp; Anexă, P
A1.2		Loc. Pojorâta, Jud. Suceava	Nr. niveluri:1; S. construita la sol:28 mp; S. construita desfasurata:28 mp; Anexă, P

**B. Partea II. Proprietari și acte**

Inscrieri privitoare la dreptul de proprietate și alte drepturi reale		Referințe
<b>3183 / 08/12/2022</b>		
Act Normativ nr. Lege nr. 7, din 13/03/1996 emis de Parlamentul României;		
B1	Intabulare, drept de PROPRIETATE, dobandit prin Lege, cota actuala 1/1 1) NEIDENTIFICAT NEIDENTIFICAT	A1
Act Administrativ nr. Adeverință nr. 1116, din 24/10/2022 emis de Primăria Comunei Pojorâta;		
B2	Se notează posesia faptică în favoarea lui 1) STRĂJERIU IONUȚ-GABRIEL	A1
Act Administrativ nr. Adeverință nr. 1700, din 02/11/2022 emis de Primăria Comunei Pojorâta;		
B3	Intabulare, drept de PROPRIETATE, dobandit prin Lege, cota actuala 1/1 1) STRĂJERIU IONUȚ-GABRIEL	A1.1, A1.2

**C. Partea III. SARCINI .**

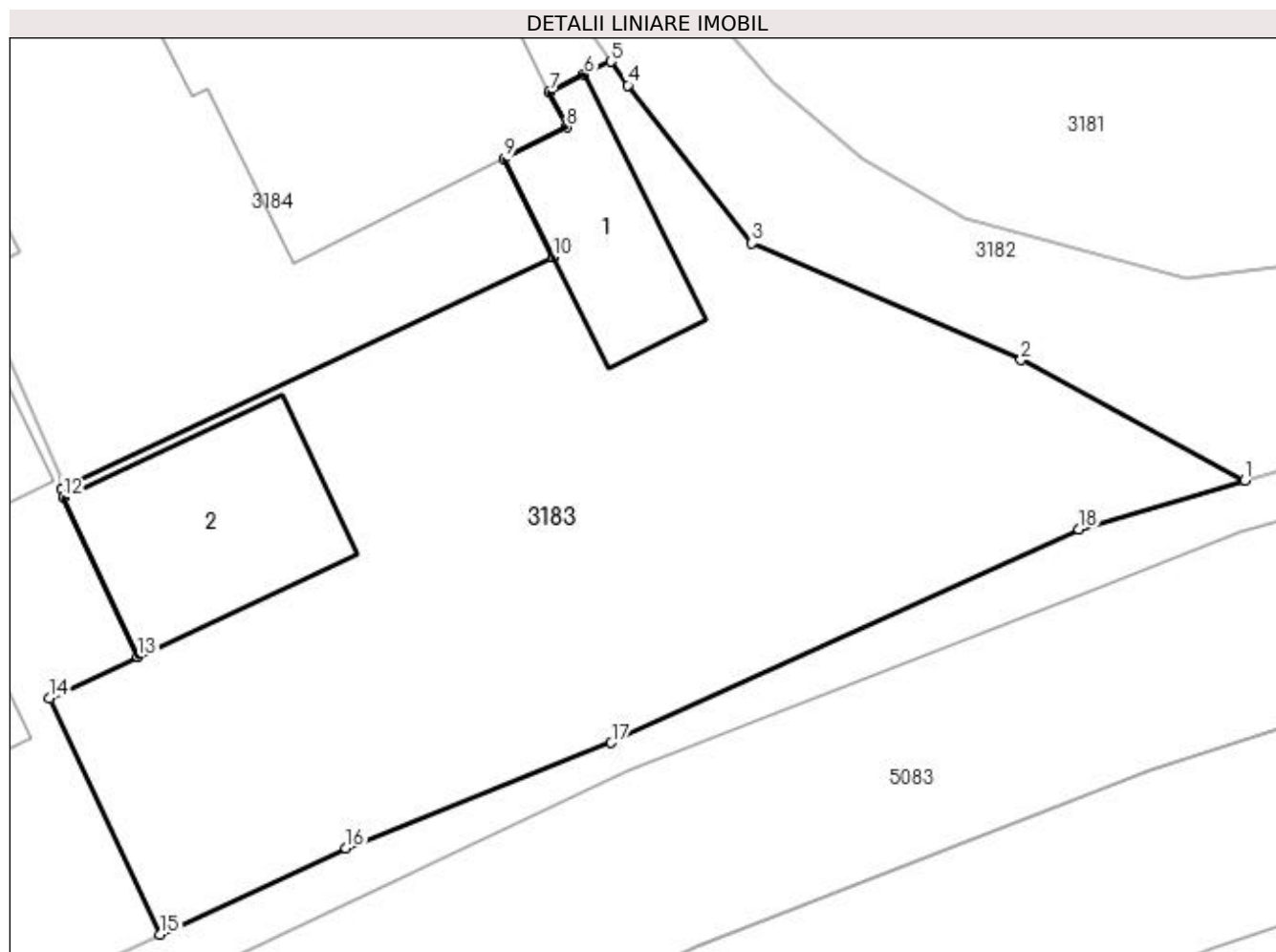
Inscrieri privind dezmembramintele dreptului de proprietate, drepturi reale de garanție și sarcini	Referințe
NU SUNT	

## Anexa Nr. 1 La Partea I

## Teren

Nr cadastral	Suprafața (mp)*	Observații / Referințe
30037	295	CF 30037, nr. top. 614/3

\* Suprafața este determinată în planul de proiecție Stereo 70.



## Date referitoare la teren

Crt	Categorie folosință	Intra vilan	Suprafața (mp)	Tarla	Parcelă	Nr. topo	Observații / Referințe
1	curți constructii	DA	121	-	-	-	
2	faneata	DA	174	-	-	-	

## Date referitoare la construcții

Crt	Număr	Destinație construcție	Supraf. (mp)	Situație juridică	Observații / Referințe
A1.1		constructii anexa	18	Cu acte	Nr. niveluri:1; S. construita la sol:18 mp; S. construita desfasurata:18 mp; Anexă, P
A1.2		constructii anexa	28	Cu acte	Nr. niveluri:1; S. construita la sol:28 mp; S. construita desfasurata:28 mp; Anexă, P

## Lungime Segmente

1) Valorile lungimilor segmentelor sunt obținute din proiecție în plan.

Punct început	X / Y	Punct sfârșit	X / Y	Lungime segment (** (m)
1	533.929,026 668.500,955	2	533.923,306 668.504,033	6.496
2	533.923,306 668.504,033	3	533.916,42 668.507,018	7.505

Punct început	X / Y	Punct sfârșit	X / Y	Lungime segment (** (m)
3	533.916,42 668.507,018	4	533.913,244 668.511,058	5.139
4	533.913,244 668.511,058	5	533.912,813 668.511,664	0.744
5	533.912,813 668.511,664	6	533.912,124 668.511,329	0.766
6	533.912,124 668.511,329	7	533.911,231 668.510,879	1.0
7	533.911,231 668.510,879	8	533.911,68 668.509,986	1.0
8	533.911,68 668.509,986	9	533.910,072 668.509,177	1.8
9	533.910,072 668.509,177	10	533.911,335 668.506,666	2.811
10	533.911,335 668.506,666	11	533.898,759 668.500,74	13.902
11	533.898,759 668.500,74	12	533.898,797 668.500,516	0.227
12	533.898,797 668.500,516	13	533.900,707 668.496,442	4.5
13	533.900,707 668.496,442	14	533.898,445 668.495,377	2.5
14	533.898,445 668.495,377	15	533.901,282 668.489,34	6.67
15	533.901,282 668.489,34	16	533.906,034 668.491,543	5.238
16	533.906,034 668.491,543	17	533.912,822 668.494,243	7.305
17	533.912,822 668.494,243	18	533.924,785 668.499,701	13.149
18	533.924,785 668.499,701	1	533.929,026 668.500,955	4.423

\*\* Lungimile segmentelor sunt determinate în planul de proiecție Stereo 70 și sunt rotunjite la 1 milimetru.

\*\*\* Distanța dintre puncte este formată din segmente cumulate ce sunt mai mici decât valoarea 1 milimetru.



**DATE DESPRE IMOBILUL NR. 3184**

Oficiul de Cadastru și Publicitate Imobiliară SUCEAVA  
Biroul de Cadastru și Publicitate Imobiliară Campulung Moldovenesc

**A. Partea I. Descrierea imobilului**

TEREN Intravilan

Adresa: Loc. Pojorâta, Calea Bucovinei, Nr. 219, Jud. Suceava

Nr. Crt	Nr cadastral Nr. topografic	Suprafața* (mp)	Observații / Referințe
A1	30378	250	Sector cadastral:48 Teren neimprejmuit; Provenit din CF 30378, nr. top. 788

**Construcții**

Crt	Nr cadastral Nr. topografic	Adresa	Observații / Referințe
A1.1		Loc. Pojorâta, Calea Bucovinei, Nr. 219, Jud. Suceava	Nr. niveluri:2; S. construita la sol:73 mp; S. construita desfasurata:146 mp; Casă de locuit, P+E

**B. Partea II. Proprietari și acte**

Inscrieri privitoare la dreptul de proprietate și alte drepturi reale		Referințe
<b>654 / 04/03/1998</b>		
Act Notarial nr. Autorizație nr. 2/115, din 20/02/1979 emis de Consiliul Popular al Comunei Pojorâta;		
B1	Intabulare, drept de PROPRIETATE, dobandit prin Construire, cota actuala 1/1 1) STRĂJERIU MIRCEA DEFUNCT:Da	A1.1
Act Administrativ nr. Titlu de proprietate nr. 190, din 07/04/1993 emis de Comisia Județeană de Fond Funciar SUCEAVA;		
B2	Intabulare, drept de PROPRIETATE, dobandit prin Constituire, cota actuala 1/1 1) STRĂJERIU MIRCEA DEFUNCT:Da	A1

**C. Partea III. SARCINI .**

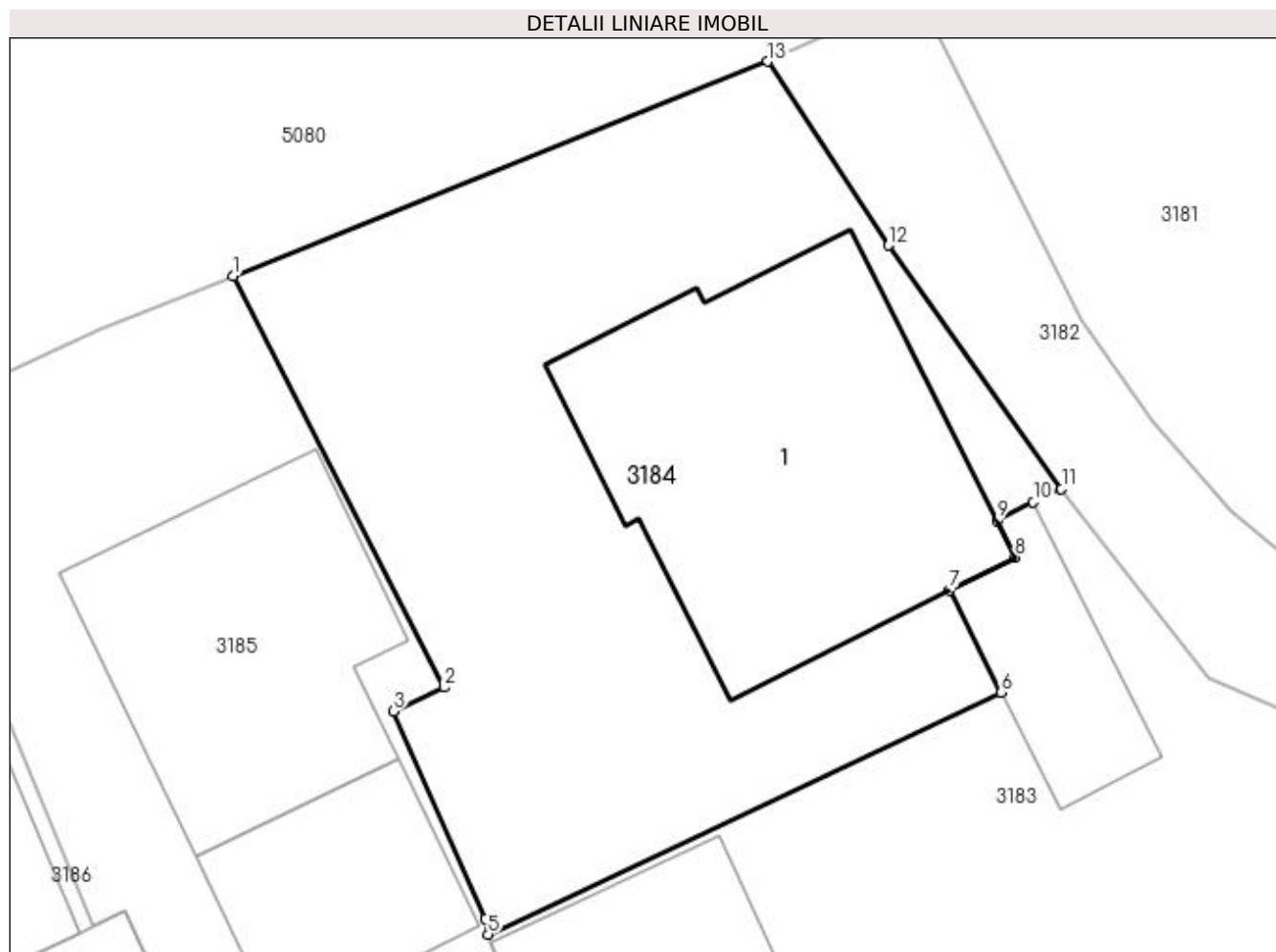
Inscrieri privind dezmembramentele dreptului de proprietate, drepturi reale de garanție și sarcini	Referințe
NU SUNT	

## Anexa Nr. 1 La Partea I

## Teren

Nr cadastral	Suprafața (mp)*	Observații / Referințe
30378	250	Provenit din CF 30378, nr. top. 788

\* Suprafața este determinată în planul de proiecție Stereo 70.



## Date referitoare la teren

Crt	Categorie folosință	Intra vilan	Suprafața (mp)	Tarla	Parcelă	Nr. topo	Observații / Referințe
1	curți constructii	DA	250	-	-	-	

## Date referitoare la construcții

Crt	Număr	Destinație construcție	Supraf. (mp)	Situație juridică	Observații / Referințe
A1.1		construcții de locuințe	73	Cu acte	Nr. niveluri:2; S. construita la sol:73 mp; S. construita desfasurata:146 mp; Casă de locuit, P+E

## Lungime Segmente

1) Valorile lungimilor segmentelor sunt obținute din proiecție în plan.

Punct început	X / Y	Punct sfârșit	X / Y	Lungime segment (** (m)
1	533.892,496 668.516,869	2	533.897,679 668.506,795	11.329
2	533.897,679 668.506,795	3	533.896,437 668.506,211	1.372
3	533.896,437 668.506,211	4	533.898,692 668.501,13	5.559

Punct început	X / Y	Punct sfârșit	X / Y	Lungime segment (** (m)
4	533.898,692 668.501,13	5	533.898,759 668.500,74	0.396
5	533.898,759 668.500,74	6	533.911,335 668.506,666	13.902
6	533.911,335 668.506,666	7	533.910,072 668.509,177	2.811
7	533.910,072 668.509,177	8	533.911,68 668.509,986	1.8
8	533.911,68 668.509,986	9	533.911,231 668.510,879	1.0
9	533.911,231 668.510,879	10	533.912,124 668.511,329	1.0
10	533.912,124 668.511,329	11	533.912,813 668.511,664	0.766
11	533.912,813 668.511,664	12	533.908,575 668.517,626	7.315
12	533.908,575 668.517,626	13	533.905,6 668.522,13	5.398
13	533.905,6 668.522,13	1	533.892,496 668.516,869	14.121

\*\* Lungimile segmentelor sunt determinate în planul de proiecție Stereo 70 și sunt rotunjite la 1 milimetru.

\*\*\* Distanța dintre puncte este formată din segmente cumulate ce sunt mai mici decât valoarea 1 milimetru.





**DATE DESPRE IMOBILUL NR. 3185**

Oficiul de Cadastru și Publicitate Imobiliară SUCEAVA  
Biroul de Cadastru și Publicitate Imobiliară Campulung Moldovenesc

**A. Partea I. Descrierea imobilului**

TEREN Intravilan

Adresa: Loc. Pojorâta, Calea Bucovinei, Jud. Suceava

Nr. Crt	Nr cadastral Nr. topografic	Suprafața* (mp)	Observații / Referințe
A1	32212	275	Sector cadastral:48 Teren imprejmuit; Provenit din CF 32212, nr. cad. 32212

**Construcții**

Crt	Nr cadastral Nr. topografic	Adresa	Observații / Referințe
A1.1		Loc. Pojorâta, Calea Bucovinei, Jud. Suceava	Nr. niveluri:2; S. construita la sol:50 mp; S. construita desfasurata:100 mp; Casă de locuit, P+E
A1.2		Loc. Pojorâta, Calea Bucovinei, Jud. Suceava	Nr. niveluri:1; S. construita la sol:25 mp; S. construita desfasurata:25 mp; Anexă, P
A1.3		Loc. Pojorâta, Calea Bucovinei, Jud. Suceava	Nr. niveluri:1; S. construita la sol:12 mp; S. construita desfasurata:12 mp; Anexă, P

**B. Partea II. Proprietari și acte**

Inscrieri privitoare la dreptul de proprietate și alte drepturi reale		Referințe
<b>7699 / 22/05/2014</b>		
Hotarare Judecatoreasca nr. 993, din 24/05/1971 emis de JUDECATORIA CAMPULUNG MOLDOVENESC;		
B1	Intabulare, drept de PROPRIETATE, dobandit prin Hotarare Judecatoreasca, cota actuala 1/1 1) <b>STATUL ROMÂN</b> , CIF:999999999999, LIPSĂ CUI/CIF	A1
Hotarare Judecatoreasca nr. 322, din 23/02/2010 emis de Judecatoria Campulung Mold (,incheiere dosar 1493/206/2009 a Judecatoriei Campulung Mold.);		
B2	Intabulare, drept de PROPRIETATEcu titlu de mostenire si partaj voluntar, dobandit prin Construire, cota actuala 1/1 1) <b>STRĂJERIU VALENTIN</b>	A1.1, A1.3
Hotarare Judecatoreasca nr. 131, din 26/01/2011 emis de Judecatoria Campulung Moldovenesc (, incheiere dosar 131/2011 a Judecatoriei Campulung Mold.);		
B3	Intabulare, drept de PROPRIETATE, dobandit prin Hotarare Judecatoreasca, cota actuala 1/1 1) <b>STRĂJERIU VALENTIN</b>	A1.2

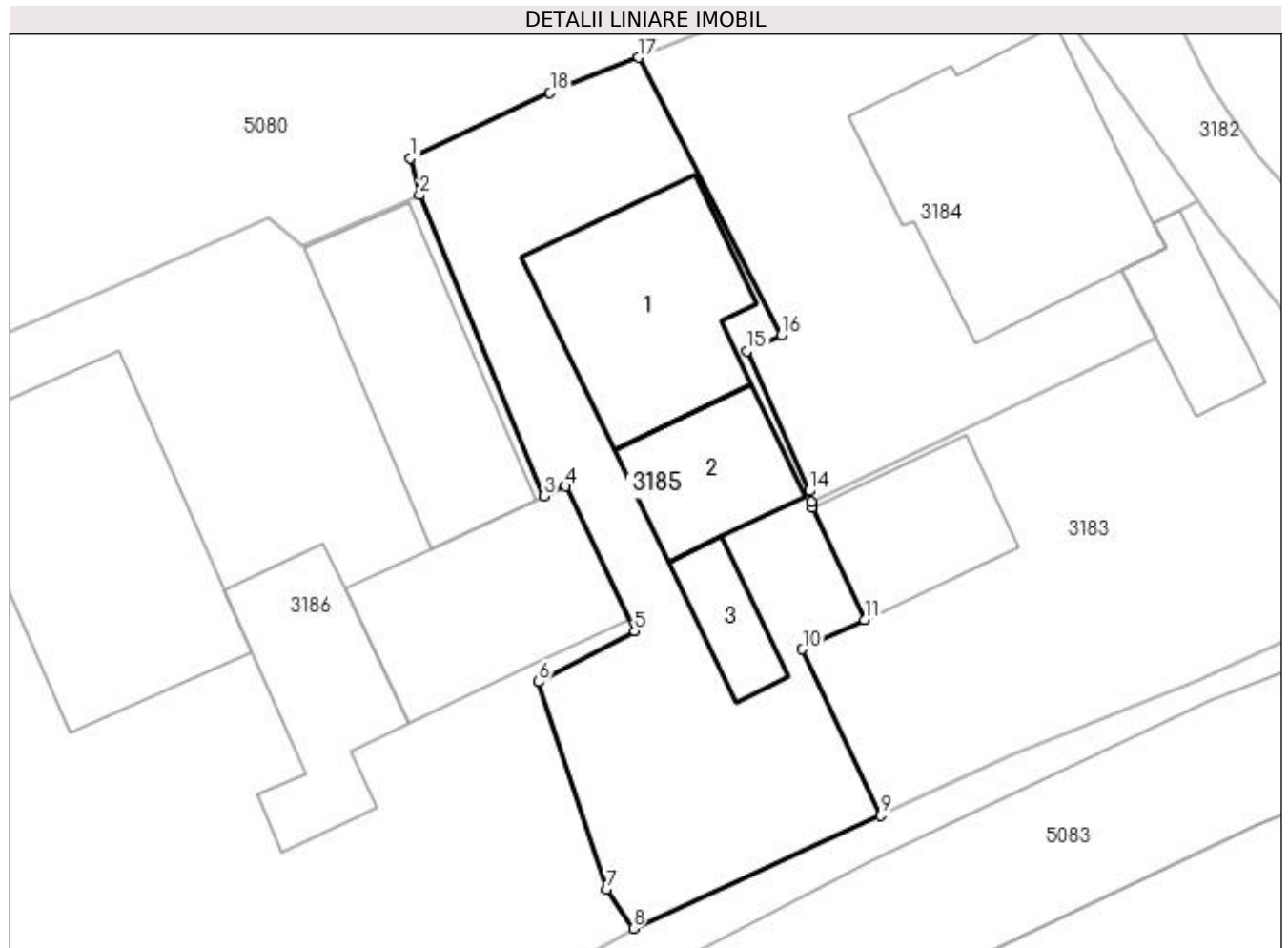
**C. Partea III. SARCINI .**

Inscrieri privind dezmembramintele dreptului de proprietate, drepturi reale de garanție și sarcini	Referințe
NU SUNT	

**Anexa Nr. 1 La Partea I****Teren**

Nr cadastral	Suprafața (mp)*	Observații / Referințe
32212	275	Provenit din CF 32212, nr. cad. 32212

\* Suprafața este determinată în planul de proiecție Stereo 70.

**Date referitoare la teren**

Crt	Categorie folosință	Intra vilan	Suprafața (mp)	Tarla	Parcelă	Nr. topo	Observații / Referințe
1	curți constructii	DA	275	-	-	-	

**Date referitoare la construcții**

Crt	Număr	Destinație construcție	Supraf. (mp)	Situație juridică	Observații / Referințe
A1.1		construcții de locuințe	50	Cu acte	Nr. niveluri:2; S. construita la sol:50 mp; S. construita desfasurata:100 mp; Casă de locuit, P+E
A1.2		construcții anexa	25	Cu acte	Nr. niveluri:1; S. construita la sol:25 mp; S. construita desfasurata:25 mp; Anexă, P
A1.3		construcții anexa	12	Cu acte	Nr. niveluri:1; S. construita la sol:12 mp; S. construita desfasurata:12 mp; Anexă, P

**Lungime Segmente**

1) Valorile lungimilor segmentelor sunt obținute din proiecție în plan.

Punct început	X / Y	Punct sfârșit	X / Y	Lungime segment (** (m)
1	533.884,2 668.513,225	2	533.884,53 668.511,875	1.39
2	533.884,53 668.511,875	3	533.889,068 668.500,939	11.84

Punct început	X / Y	Punct sfârșit	X / Y	Lungime segment (** (m)
3	533.889,068 668.500,939	4	533.889,835 668.501,298	0.847
4	533.889,835 668.501,298	5	533.892,349 668.496,042	5.826
5	533.892,349 668.496,042	6	533.888,849 668.494,192	3.959
6	533.888,849 668.494,192	7	533.891,336 668.486,657	7.935
7	533.891,336 668.486,657	8	533.892,306 668.485,237	1.72
8	533.892,306 668.485,237	9	533.901,282 668.489,34	9.869
9	533.901,282 668.489,34	10	533.898,445 668.495,377	6.67
10	533.898,445 668.495,377	11	533.900,707 668.496,442	2.5
11	533.900,707 668.496,442	12	533.898,797 668.500,516	4.5
12	533.898,797 668.500,516	13	533.898,759 668.500,74	0.227
13	533.898,759 668.500,74	14	533.898,692 668.501,13	0.396
14	533.898,692 668.501,13	15	533.896,437 668.506,211	5.559
15	533.896,437 668.506,211	16	533.897,679 668.506,795	1.372
16	533.897,679 668.506,795	17	533.892,496 668.516,869	11.329
17	533.892,496 668.516,869	18	533.889,27 668.515,587	3.471
18	533.889,27 668.515,587	1	533.884,2 668.513,225	5.593

\*\* Lungimile segmentelor sunt determinate în planul de proiecție Stereo 70 și sunt rotunjite la 1 milimetru.

\*\*\* Distanța dintre puncte este formată din segmente cumulate ce sunt mai mici decât valoarea 1 milimetru.



**DATE DESPRE IMOBILUL NR. 3186**

Oficiul de Cadastru și Publicitate Imobiliară SUCEAVA  
Biroul de Cadastru și Publicitate Imobiliară Campulung Moldovenesc

**A. Partea I. Descrierea imobilului**

TEREN Intravilan

Adresa: Loc. Pojorâta, Calea Bucovinei, Nr. 225, Jud. Suceava

Nr. Crt	Nr cadastral Nr. topografic	Suprafața* (mp)	Observații / Referințe
A1	34910	713	Sector cadastral:48 Teren neimprejmuit; Provenit din CF 34910, nr. cad. 34910

**Construcții**

Crt	Nr cadastral Nr. topografic	Adresa	Observații / Referințe
A1.1		Loc. Pojorâta, Calea Bucovinei, Nr. 225, Jud. Suceava	Nr. niveluri:2; S. construita la sol:86 mp; S. construita desfasurata:175 mp; Casă de locuit, P+E, edificata in anul 1999
A1.2		Loc. Pojorâta, Calea Bucovinei, Nr. 225, Jud. Suceava	Nr. niveluri:1; S. construita la sol:38 mp; S. construita desfasurata:38 mp; Anexă, P, edificata in anul 1999
A1.3		Loc. Pojorâta, Calea Bucovinei, Nr. 225, Jud. Suceava	Nr. niveluri:1; S. construita la sol:48 mp; S. construita desfasurata:48 mp; Anexă, P, edificat in anul 1999
A1.4		Loc. Pojorâta, Calea Bucovinei, Nr. 225, Jud. Suceava	Nr. niveluri:1; S. construita la sol:50 mp; S. construita desfasurata:50 mp; Anexă, P, edificat in anul 1999
A1.5		Loc. Pojorâta, Calea Bucovinei, Nr. 225, Jud. Suceava	Nr. niveluri:1; S. construita la sol:8 mp; S. construita desfasurata:8 mp; Anexă, P, edificata in anul 1999

**B. Partea II. Proprietari și acte**

Inscrieri privitoare la dreptul de proprietate și alte drepturi reale	Referințe
<b>17258 / 16/12/2020</b>	
Hotarare Judecatoreasca nr. 51, din 16/01/2007 emis de Judecătoria Câmpulung Moldovenesc;	
B1	A1, A1.1, A1.2, A1.3, A1.4, A1.5
Intabulare, drept de PROPRIETATEcu titlu de partaj bunuri comune, dobandit prin Conventie, cota actuala 1/1 1) GLIGA CRISTINA	

**C. Partea III. SARCINI .**

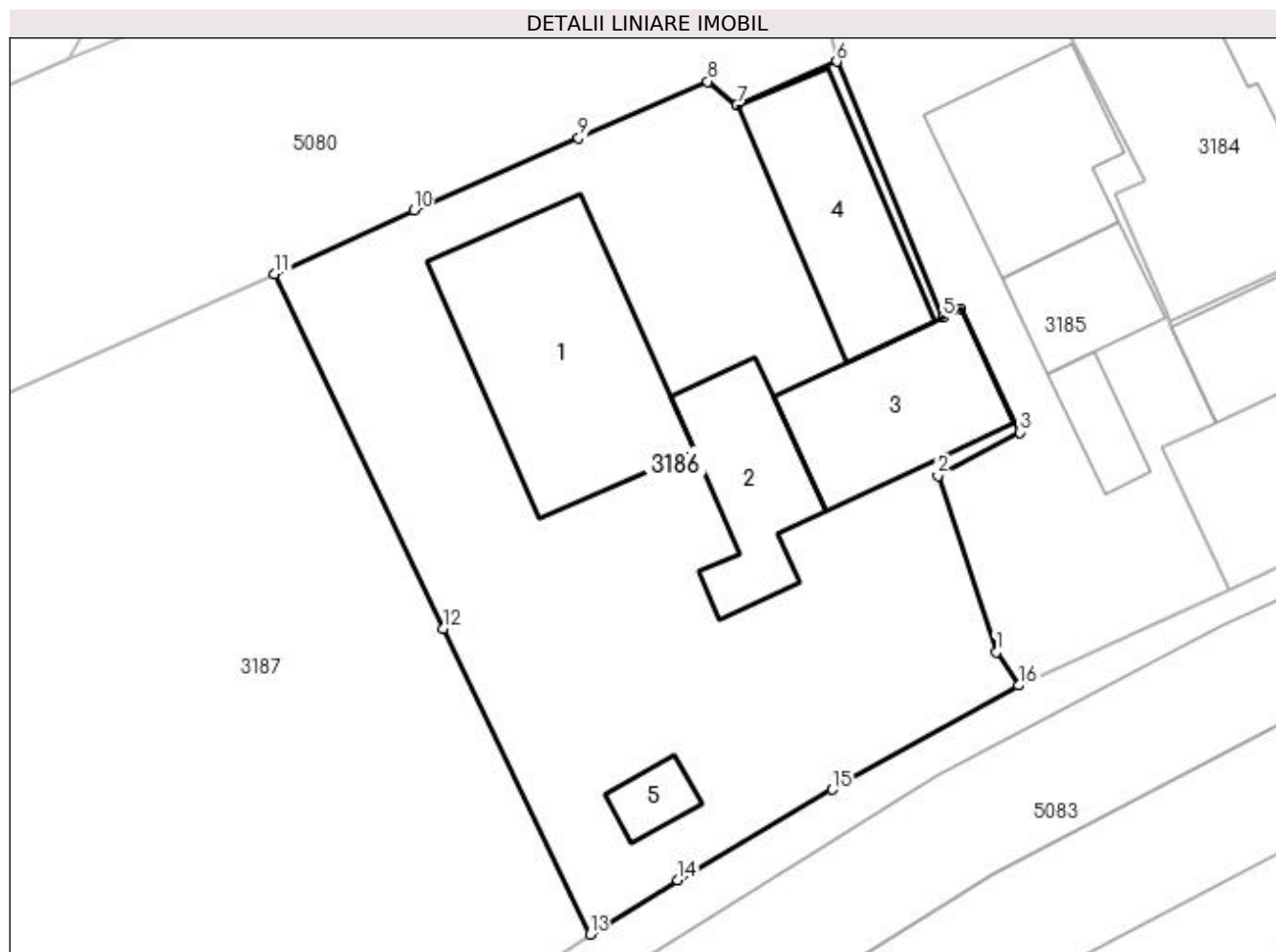
Inscrieri privind dezmembramintele dreptului de proprietate, drepturi reale de garanție și sarcini	Referințe
NU SUNT	

## Anexa Nr. 1 La Partea I

## Teren

Nr cadastral	Suprafața (mp)*	Observații / Referințe
34910	713	Provenit din CF 34910, nr. cad. 34910

\* Suprafața este determinată în planul de proiecție Stereo 70.



## Date referitoare la teren

Crt	Categorie folosință	Intra vilan	Suprafața (mp)	Tarla	Parcelă	Nr. topo	Observații / Referințe
1	curți constructii	DA	713	-	-	-	

## Date referitoare la construcții

Crt	Număr	Destinație construcție	Supraf. (mp)	Situație juridică	Observații / Referințe
A1.1		construcții de locuințe	86	Cu acte	Nr. niveluri:2; S. construita la sol:86 mp; S. construita desfasurata:175 mp; Casă de locuit, P+E, edificata in anul 1999
A1.2		construcții anexa	38	Cu acte	Nr. niveluri:1; S. construita la sol:38 mp; S. construita desfasurata:38 mp; Anexă, P, edificata in anul 1999
A1.3		construcții anexa	48	Cu acte	Nr. niveluri:1; S. construita la sol:48 mp; S. construita desfasurata:48 mp; Anexă, P, edificat in anul 1999
A1.4		construcții anexa	50	Cu acte	Nr. niveluri:1; S. construita la sol:50 mp; S. construita desfasurata:50 mp; Anexă, P, edificat in anul 1999
A1.5		construcții anexa	8	Cu acte	Nr. niveluri:1; S. construita la sol:8 mp; S. construita desfasurata:8 mp; Anexă, P, edificata in anul 1999

**Lungime Segmente**

1) Valorile lungimilor segmentelor sunt obținute din proiecție în plan.

Punct început	X / Y	Punct sfârșit	X / Y	Lungime segment (** (m)
1	533.891,336 668.486,657	2	533.888,849 668.494,192	7.935
2	533.888,849 668.494,192	3	533.892,349 668.496,042	3.959
3	533.892,349 668.496,042	4	533.889,835 668.501,298	5.826
4	533.889,835 668.501,298	5	533.889,068 668.500,939	0.847
5	533.889,068 668.500,939	6	533.884,53 668.511,875	11.84
6	533.884,53 668.511,875	7	533.880,258 668.510,024	4.656
7	533.880,258 668.510,024	8	533.879,013 668.511,022	1.596
8	533.879,013 668.511,022	9	533.873,501 668.508,597	6.022
9	533.873,501 668.508,597	10	533.866,459 668.505,524	7.683
10	533.866,459 668.505,524	11	533.860,508 668.502,791	6.549
11	533.860,508 668.502,791	12	533.867,719 668.487,665	16.757
12	533.867,719 668.487,665	13	533.873,989 668.474,602	14.49
13	533.873,989 668.474,602	14	533.877,727 668.476,928	4.403
14	533.877,727 668.476,928	15	533.884,35 668.480,782	7.663
15	533.884,35 668.480,782	16	533.892,306 668.485,237	9.118
16	533.892,306 668.485,237	1	533.891,336 668.486,657	1.72

\*\* Lungimile segmentelor sunt determinate în planul de proiecție Stereo 70 și sunt rotunjite la 1 milimetru.

\*\*\* Distanța dintre puncte este formată din segmente cumulate ce sunt mai mici decât valoarea 1 milimetru.





**DATE DESPRE IMOBILUL NR. 3187**

Oficiul de Cadastru și Publicitate Imobiliară SUCEAVA  
Biroul de Cadastru și Publicitate Imobiliară Campulung Moldovenesc

**A. Partea I. Descrierea imobilului**

TEREN Intravilan

Adresa: Loc. Pojorâta, Jud. Suceava

Nr. Crt	Nr cadastral Nr. topografic	Suprafața* (mp)	Observații / Referințe
A1	35748	Din acte: 2.079 Masurata: 1.845	Sector cadastral:48 Teren neimprejmuit; Provenit din CF 35748, nr. top. 601/1, 604, 605/1, 117, 608/1, 118, 610, 612, 119, 120/1

**B. Partea II. Proprietari și acte**

Inscrieri privitoare la dreptul de proprietate și alte drepturi reale	Referințe
<b>378 / 03/03/2004</b>	
Act Notarial nr. Contract de donație nr. 286, din 24/02/2004 emis de N.P. Stelian Catargiu;	
B1	A1
Intabulare, drept de PROPRIETATE, dobandit prin Conventie, cota actuala 1/1 1) COJOCARU MIHAI VASILE, LIPSĂ CNP	

**C. Partea III. SARCINI .**

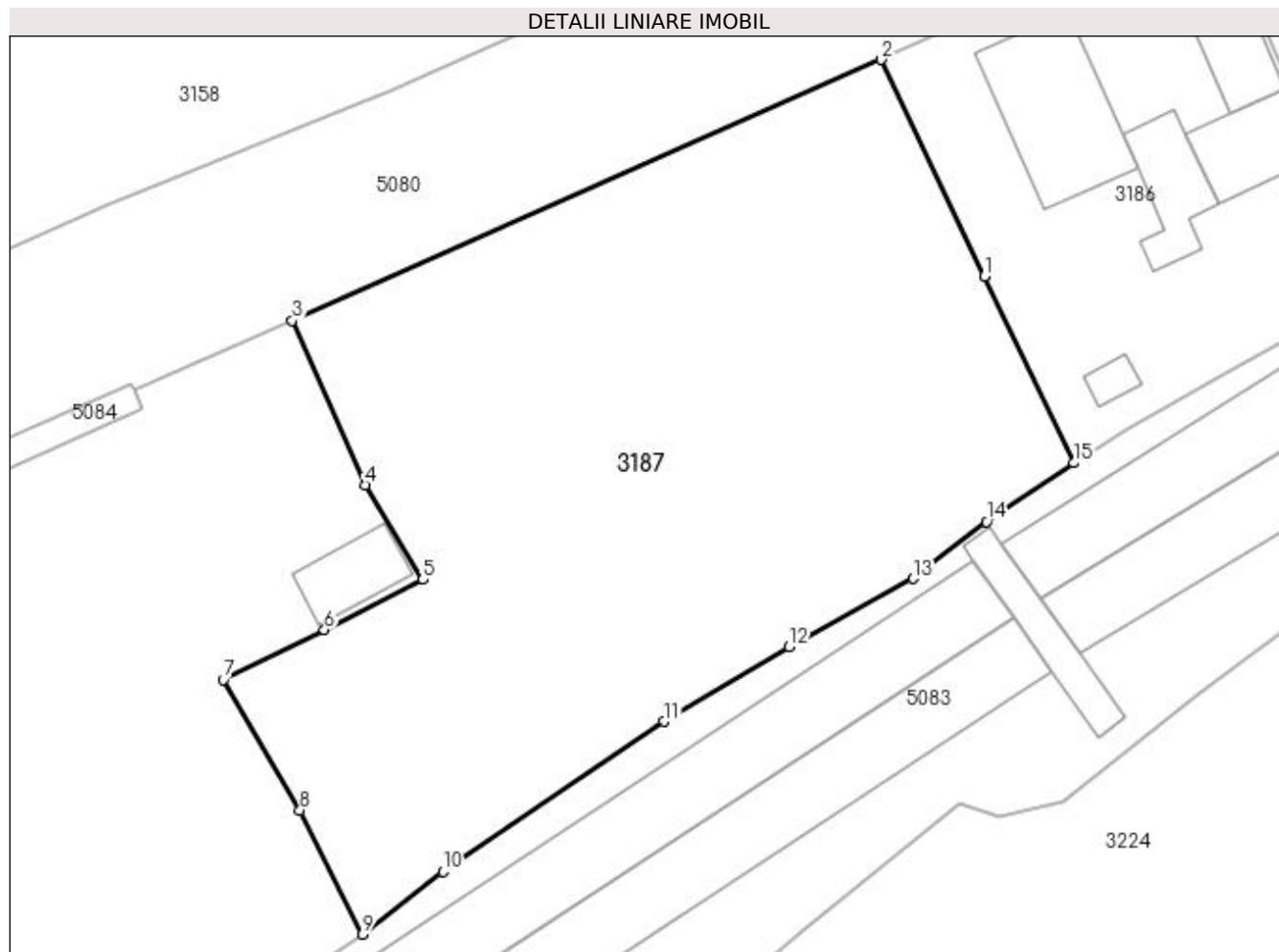
Inscrieri privind dezmembramintele dreptului de proprietate, drepturi reale de garanție și sarcini	Referințe
NU SUNT	

## Anexa Nr. 1 La Partea I

## Teren

Nr cadastral	Suprafața (mp)*	Observații / Referințe
35748	Din acte: 2.079 Masurata: 1.845	Provenit din CF 35748, nr. top. 601/1, 604, 605/1, 117, 608/1, 118, 610, 612, 119, 120/1

\* Suprafața este determinată în planul de proiecție Stereo 70.



## Date referitoare la teren

Crt	Categorie folosință	Intra vilan	Suprafața (mp)	Tarla	Parcelă	Nr. topo	Observații / Referințe
1	faneata	DA	1.845	-	-	-	

## Lungime Segmente

1) Valorile lungimilor segmentelor sunt obținute din proiecție în plan.

Punct început	X / Y	Punct sfârșit	X / Y	Lungime segment (** (m)
1	533.867,719 668.487,665	2	533.860,508 668.502,791	16.757
2	533.860,508 668.502,791	3	533.819,321 668.484,56	45.042
3	533.819,321 668.484,56	4	533.824,444 668.473,068	12.582
4	533.824,444 668.473,068	5	533.828,468 668.466,445	7.75
5	533.828,468 668.466,445	6	533.821,582 668.462,936	7.729

Punct început	X / Y	Punct sfârșit	X / Y	Lungime segment (** (m)
6	533.821,582 668.462,936	7	533.814,517 668.459,442	7.882
7	533.814,517 668.459,442	8	533.819,87 668.450,327	10.571
8	533.819,87 668.450,327	9	533.824,245 668.441,655	9.713
9	533.824,245 668.441,655	10	533.829,876 668.446,028	7.13
10	533.829,876 668.446,028	11	533.845,347 668.456,519	18.693
11	533.845,347 668.456,519	12	533.854,061 668.461,743	10.16
12	533.854,061 668.461,743	13	533.862,764 668.466,518	9.927
13	533.862,764 668.466,518	14	533.867,865 668.470,494	6.468
14	533.867,865 668.470,494	15	533.873,989 668.474,602	7.374
15	533.873,989 668.474,602	1	533.867,719 668.487,665	14.49

\*\* Lungimile segmentelor sunt determinate în planul de proiecție Stereo 70 și sunt rotunjite la 1 milimetru.

\*\*\* Distanța dintre puncte este formată din segmente cumulate ce sunt mai mici decât valoarea 1 milimetru.



**DATE DESPRE IMOBILUL NR. 3188**

Oficiul de Cadastru și Publicitate Imobiliară SUCEAVA  
Biroul de Cadastru și Publicitate Imobiliară Campulung Moldovenesc

**A. Partea I. Descrierea imobilului**

TEREN Intravilan

Adresa: Loc. Pojorâta, Calea Bucovinei, Nr. 227, Jud. Suceava

Nr. Crt	Nr cadastral Nr. topografic	Suprafața* (mp)	Observații / Referințe
A1		1.534	Sector cadastral:48 Teren neimprejmit;

**Construcții**

Crt	Nr cadastral Nr. topografic	Adresa	Observații / Referințe
A1.1		Loc. Pojorâta, Calea Bucovinei, Nr. 227, Jud. Suceava	Nr. niveluri:1; S. construita la sol:53 mp; S. construita desfasurata:53 mp; Anexă, P
A1.2		Loc. Pojorâta, Calea Bucovinei, Nr. 227, Jud. Suceava	Nr. niveluri:1; S. construita la sol:30 mp; S. construita desfasurata:30 mp; Anexă, P

**B. Partea II. Proprietari și acte**

Inscrieri privitoare la dreptul de proprietate și alte drepturi reale		Referințe
<b>3188 / 08/12/2022</b>		
Act Normativ nr. Lege nr. 7, din 13/03/1996 emis de Parlamentul României;		
B1	Intabulare, drept de PROPRIETATE, dobândit prin Lege, cota actuala 1/1 1) NEIDENTIFICAT NEIDENTIFICAT	A1
Act Administrativ nr. Adeverință nr. 1117, din 24/10/2022 emis de Primăria Comunei Pojorâta;		
B2	Se notează posesia faptică în favoarea lui 1) ZLĂVOACĂ GAVRIL	A1
Act Administrativ nr. Adeverință nr. 1700, din 02/11/2022 emis de Primăria Comunei Pojorâta;		
B3	Intabulare, drept de PROPRIETATE, dobândit prin Lege, cota actuala 1/1 1) ZLĂVOACĂ GAVRIL	A1.1, A1.2

**C. Partea III. SARCINI .**

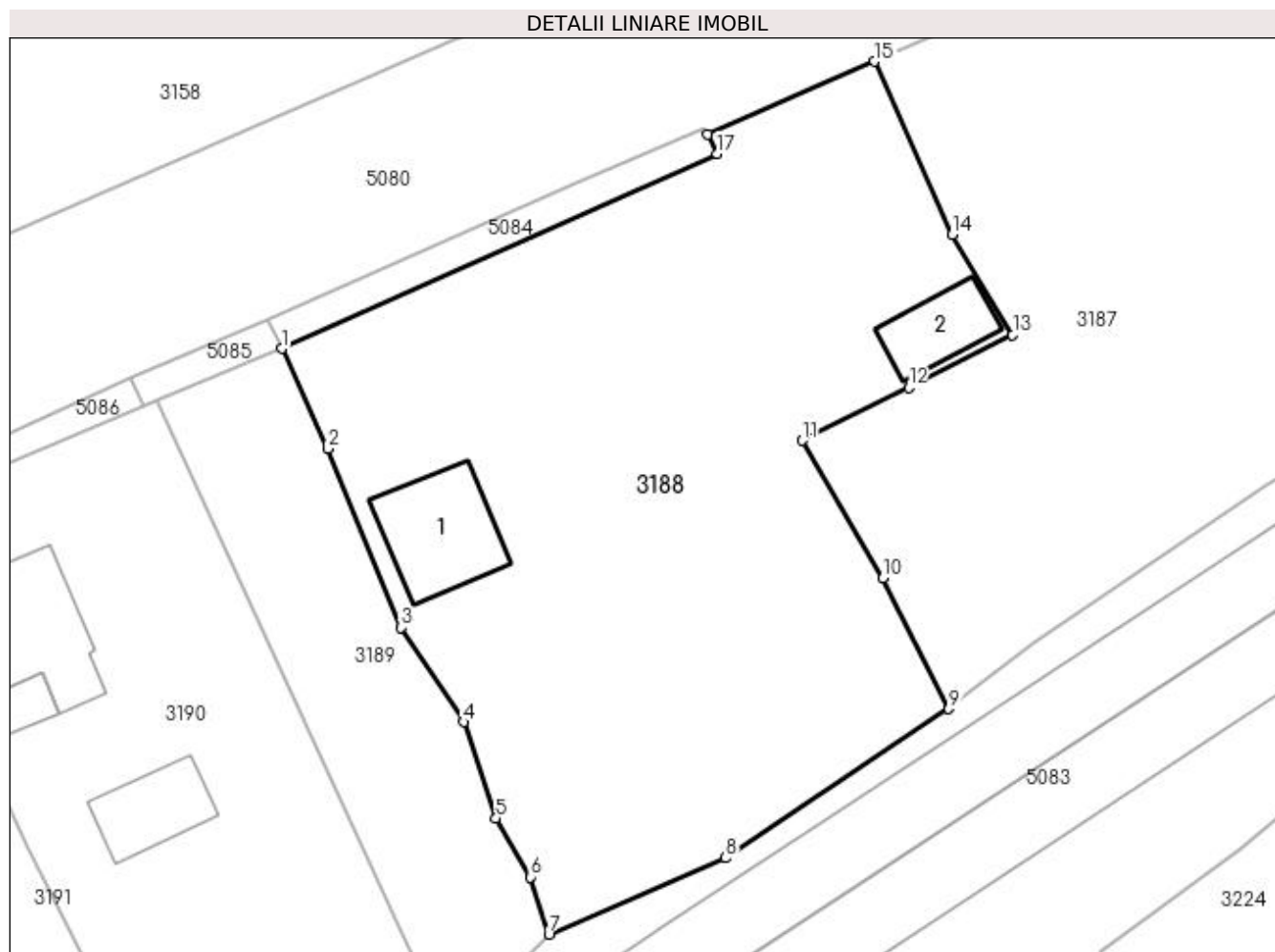
Inscrieri privind dezmembramintele dreptului de proprietate, drepturi reale de garanție și sarcini	Referințe
NU SUNT	

## Anexa Nr. 1 La Partea I

## Teren

Nr cadastral	Suprafața (mp)*	Observații / Referințe
	1.534	

\* Suprafața este determinată în planul de proiecție Stereo 70.



## Date referitoare la teren

Crt	Categorie folosință	Intra vilan	Suprafața (mp)	Tarla	Parcelă	Nr. topo	Observații / Referințe
1	curți constructii	DA	184	-	-	-	
2	faneata	DA	1.350	-	-	-	

## Date referitoare la construcții

Crt	Număr	Destinație construcție	Supraf. (mp)	Situație juridică	Observații / Referințe
A1.1		construcții anexa	53	Cu acte	Nr. niveluri:1; S. construita la sol:53 mp; S. construita desfasurata:53 mp; Anexă, P
A1.2		construcții anexa	30	Cu acte	Nr. niveluri:1; S. construita la sol:30 mp; S. construita desfasurata:30 mp; Anexă, P

## Lungime Segmente

1) Valorile lungimilor segmentelor sunt obținute din proiecție în plan.

Punct început	X / Y	Punct sfârșit	X / Y	Lungime segment (** (m)
1	533.779,997 668.465,529	2	533.783,092 668.458,913	7.304
2	533.783,092 668.458,913	3	533.787,891 668.447,048	12.799

Punct început	X / Y	Punct sfârșit	X / Y	Lungime segment (** (m)
3	533.787,891 668.447,048	4	533.792,063 668.440,796	7.516
4	533.792,063 668.440,796	5	533.794,213 668.434,397	6.751
5	533.794,213 668.434,397	6	533.796,499 668.430,507	4.512
6	533.796,499 668.430,507	7	533.797,71 668.426,715	3.981
7	533.797,71 668.426,715	8	533.809,421 668.431,767	12.754
8	533.809,421 668.431,767	9	533.824,245 668.441,655	17.819
9	533.824,245 668.441,655	10	533.819,87 668.450,327	9.713
10	533.819,87 668.450,327	11	533.814,517 668.459,442	10.571
11	533.814,517 668.459,442	12	533.821,582 668.462,936	7.882
12	533.821,582 668.462,936	13	533.828,468 668.466,445	7.729
13	533.828,468 668.466,445	14	533.824,444 668.473,068	7.75
14	533.824,444 668.473,068	15	533.819,321 668.484,56	12.582
15	533.819,321 668.484,56	16	533.808,26 668.479,731	12.069
16	533.808,26 668.479,731	17	533.808,863 668.478,45	1.416
17	533.808,863 668.478,45	1	533.779,997 668.465,529	31.626

\*\* Lungimile segmentelor sunt determinate în planul de proiecție Stereo 70 și sunt rotunjite la 1 milimetru.

\*\*\* Distanța dintre puncte este formată din segmente cumulate ce sunt mai mici decât valoarea 1 milimetru.





**DATE DESPRE IMOBILUL NR. 3189**

Oficiul de Cadastru și Publicitate Imobiliară SUCEAVA  
Biroul de Cadastru și Publicitate Imobiliară Campulung Moldovenesc

**A. Partea I. Descrierea imobilului**

TEREN Intravilan

Adresa: Loc. Pojorâta, Jud. Suceava

Nr. Crt	Nr cadastral Nr. topografic	Suprafața* (mp)	Observații / Referințe
A1	33465	392	Sector cadastral:48 Teren neimprejmuit; Provenit din CF 33465, nr. top. 596

**B. Partea II. Proprietari și acte**

Inscrieri privitoare la dreptul de proprietate și alte drepturi reale		Referințe
<b>11497 / 25/07/2018</b>		
Act Notarial nr. 57, din 24/07/2018 emis de Scraba Horia Ilie;		
B1	Intabulare, drept de PROPRIETATE, dobandit prin Succesiune, cota actuala 310/392 1) NEDELCU-FLOCEA ADRIAN	A1
<b>3189 / 08/12/2022</b>		
Act Normativ nr. Lege nr. 7, din 13/03/1996 emis de Parlamentul României;		
B2	Intabulare, drept de PROPRIETATE, dobandit prin Lege, cota actuala 82/392 1) NEIDENTIFICAT NEIDENTIFICAT	A1
Act Administrativ nr. Adeverință nr. 1118, din 24/10/2022 emis de Primăria Comunei Pojorâta;		
B3	Se notează posesia faptică în favoarea lui 1) NEDELCU-FLOCEA ADRIAN	A1

**C. Partea III. SARCINI .**

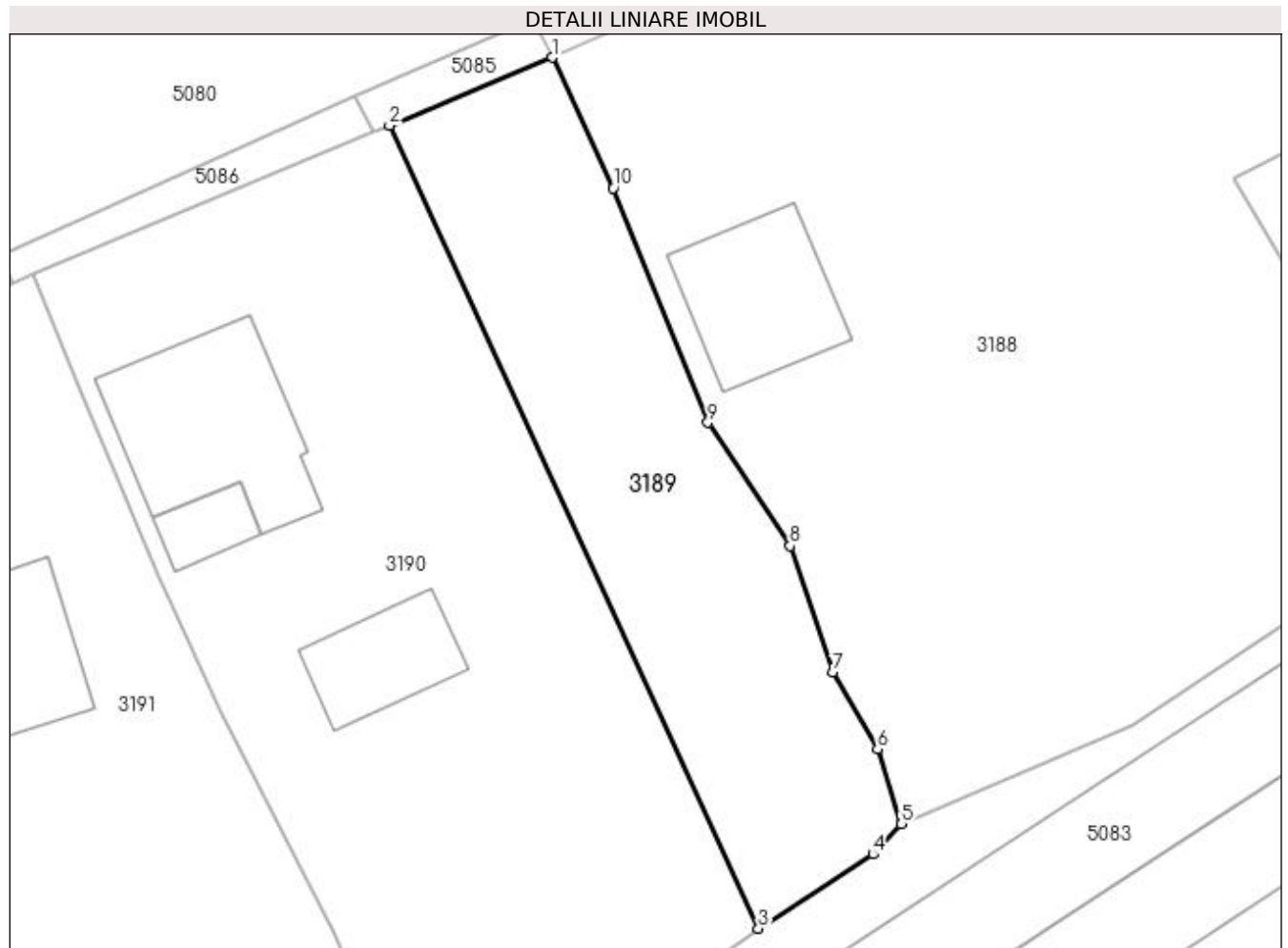
Inscrieri privind dezmembramintele dreptului de proprietate, drepturi reale de garanție și sarcini	Referințe
NU SUNT	

## Anexa Nr. 1 La Partea I

## Teren

Nr cadastral	Suprafața (mp)*	Observații / Referințe
33465	392	Provenit din CF 33465, nr. top. 596

\* Suprafața este determinată în planul de proiecție Stereo 70.



## Date referitoare la teren

Crt	Categorie folosință	Intra vilan	Suprafața (mp)	Tarla	Parcelă	Nr. topo	Observații / Referințe
1	faneata	DA	392	-	-	-	

## Lungime Segmente

1) Valorile lungimilor segmentelor sunt obținute din proiecție în plan.

Punct început	X / Y	Punct sfârșit	X / Y	Lungime segment (** (m)
1	533.779,997 668.465,529	2	533.771,753 668.462,09	8.933
2	533.771,753 668.462,09	3	533.790,453 668.421,429	44.755
3	533.790,453 668.421,429	4	533.796,262 668.425,182	6.916
4	533.796,262 668.425,182	5	533.797,71 668.426,715	2.109
5	533.797,71 668.426,715	6	533.796,499 668.430,507	3.981

Punct început	X / Y	Punct sfârşit	X / Y	Lungime segment (** (m)
6	533.796,499 668.430,507	7	533.794,213 668.434,397	4.512
7	533.794,213 668.434,397	8	533.792,063 668.440,796	6.751
8	533.792,063 668.440,796	9	533.787,891 668.447,048	7.516
9	533.787,891 668.447,048	10	533.783,092 668.458,913	12.799
10	533.783,092 668.458,913	1	533.779,997 668.465,529	7.304

\*\* Lungimile segmentelor sunt determinate în planul de proiecție Stereo 70 și sunt rotunjite la 1 milimetru.

\*\*\* Distanța dintre puncte este formată din segmente cumulate ce sunt mai mici decât valoarea 1 milimetru.



**DATE DESPRE IMOBILUL NR. 3190**

Oficiul de Cadastru și Publicitate Imobiliară SUCEAVA  
Biroul de Cadastru și Publicitate Imobiliară Campulung Moldovenesc

**A. Partea I. Descrierea imobilului**

TEREN Intravilan

Adresa: Loc. Pojorâta, Calea Bucovinei, Nr. 229, Jud. Suceava

Nr. Crt	Nr cadastral Nr. topografic	Suprafața* (mp)	Observații / Referințe
A1	35747	926	Sector cadastral:48 Teren imprejmuit; Provenit din CF 35747, nr. top. 597/1, 599/20, 595, 114/1

**Construcții**

Crt	Nr cadastral Nr. topografic	Adresa	Observații / Referințe
A1.1		Loc. Pojorâta, Calea Bucovinei, Nr. 229, Jud. Suceava	Nr. niveluri:2; S. construita la sol:74 mp; S. construita desfasurata:148 mp; Casă de locuit, P+M
A1.2		Loc. Pojorâta, Calea Bucovinei, Nr. 229, Jud. Suceava	Nr. niveluri:1; S. construita la sol:14 mp; S. construita desfasurata:14 mp; Anexă, P
A1.3		Loc. Pojorâta, Calea Bucovinei, Nr. 229, Jud. Suceava	Nr. niveluri:1; S. construita la sol:34 mp; S. construita desfasurata:34 mp; Anexă, P

**B. Partea II. Proprietari și acte**

Inscrieri privitoare la dreptul de proprietate și alte drepturi reale		Referințe
<b>1267 / 20/09/2000</b>		
Act Notarial nr. CVC nr. 849, din 19/05/2000 emis de N.P. Stelian Catargiu;		
B1	Intabulare, drept de PROPRIETATE, dobandit prin Conventie, cota actuala 1/1 1) RUSU ECATERINA-ILEANA 2) RUSU VIOREL	A1
<b>3190 / 08/12/2022</b>		
Act Administrativ nr. Adeverință nr. 1700, din 02/11/2022 emis de Primăria Comunei Pojorâta;		
B2	Intabulare, drept de PROPRIETATE, dobandit prin Lege, cota actuala 1/1 1) RUSU ECATERINA-ILEANA 2) RUSU VIOREL	A1.1, A1.2, A1.3

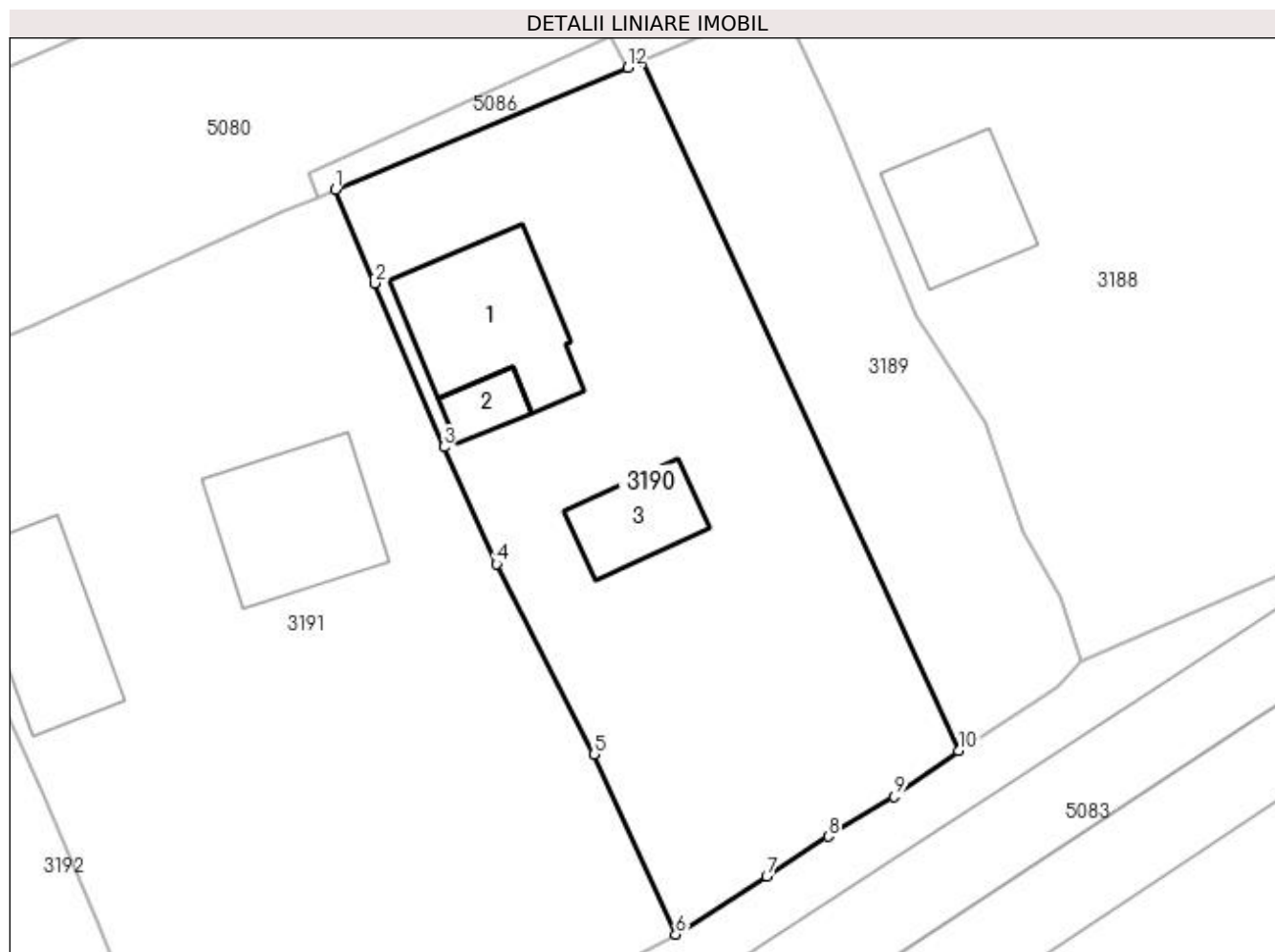
**C. Partea III. SARCINI .**

Inscrieri privind dezmembramintele dreptului de proprietate, drepturi reale de garanție și sarcini	Referințe
NU SUNT	

**Anexa Nr. 1 La Partea I****Teren**

Nr cadastral	Suprafața (mp)*	Observații / Referințe
35747	926	Provenit din CF 35747, nr. top. 597/1, 599/20, 595, 114/1

\* Suprafața este determinată în planul de proiecție Stereo 70.

**Date referitoare la teren**

Crt	Categorie folosință	Intra vilan	Suprafața (mp)	Tarla	Parcelă	Nr. topo	Observații / Referințe
1	curți constructii	DA	471	-	-	-	
2	faneata	DA	455	-	-	-	

**Date referitoare la construcții**

Crt	Număr	Destinație construcție	Supraf. (mp)	Situație juridică	Observații / Referințe
A1.1		construcții de locuințe	74	Cu acte	Nr. niveluri:2; S. construita la sol:74 mp; S. construita desfasurata:148 mp; Casă de locuit, P+M
A1.2		construcții anexa	14	Cu acte	Nr. niveluri:1; S. construita la sol:14 mp; S. construita desfasurata:14 mp; Anexă, P
A1.3		construcții anexa	34	Cu acte	Nr. niveluri:1; S. construita la sol:34 mp; S. construita desfasurata:34 mp; Anexă, P

**Lungime Segmente**

1) Valorile lungimilor segmentelor sunt obținute din proiecție în plan.

Punct început	X / Y	Punct sfârșit	X / Y	Lungime segment (** (m)
1	533.753,673 668.454,532	2	533.755,987 668.449,016	5.982

Punct început	X / Y	Punct sfârșit	X / Y	Lungime segment (** (m)
2	533.755,987 668.449,016	3	533.760,074 668.439,344	10.5
3	533.760,074 668.439,344	4	533.763,181 668.432,447	7.565
4	533.763,181 668.432,447	5	533.768,916 668.421,229	12.599
5	533.768,916 668.421,229	6	533.773,748 668.410,599	11.677
6	533.773,748 668.410,599	7	533.779,115 668.414,017	6.363
7	533.779,115 668.414,017	8	533.782,764 668.416,377	4.346
8	533.782,764 668.416,377	9	533.786,641 668.418,708	4.524
9	533.786,641 668.418,708	10	533.790,453 668.421,429	4.684
10	533.790,453 668.421,429	11	533.771,753 668.462,09	44.755
11	533.771,753 668.462,09	12	533.770,911 668.461,738	0.913
12	533.770,911 668.461,738	1	533.753,673 668.454,532	18.684

\*\* Lungimile segmentelor sunt determinate în planul de proiecție Stereo 70 și sunt rotunjite la 1 milimetru.

\*\*\* Distanța dintre puncte este formată din segmente cumulate ce sunt mai mici decât valoarea 1 milimetru.





**DATE DESPRE IMOBILUL NR. 3191**

Oficiul de Cadastru și Publicitate Imobiliară SUCEAVA  
 Biroul de Cadastru și Publicitate Imobiliară Campulung Moldovenesc

**A. Partea I. Descrierea imobilului**

TEREN Intravilan

Adresa: Loc. Pojorâta, Calea Bucovinei, Nr. 231, Jud. Suceava

Nr. Crt	Nr cadastral Nr. topografic	Suprafața* (mp)	Observații / Referințe
A1	33186	1.504	Sector cadastral:48 Teren imprejmuit; Provenit din CF 33186, nr. top. 113, 594, 591/12

**Construcții**

Crt	Nr cadastral Nr. topografic	Adresa	Observații / Referințe
A1.1		Loc. Pojorâta, Calea Bucovinei, Nr. 231, Jud. Suceava	Nr. niveluri:1; S. construita la sol:73 mp; S. construita desfasurata:73 mp; Casă de locuit, P
A1.2		Loc. Pojorâta, Calea Bucovinei, Nr. 231, Jud. Suceava	Nr. niveluri:1; S. construita la sol:68 mp; S. construita desfasurata:68 mp; Anexă, P

**B. Partea II. Proprietari și acte**

Inscrieri privitoare la dreptul de proprietate și alte drepturi reale		Referințe
<b>3754 / 20/03/2017</b>		
Act Notarial nr. 37, din 10/03/2017 emis de Rotaru Dorina;		
B1	Intabulare, drept de PROPRIETATE, dobandit prin Succesiune, cota actuala 3/8 1) FRÎNCUL VICTOR	A1, A1.1, A1.2
<b>3755 / 20/03/2017</b>		
Act Notarial nr. 38, din 10/03/2017 emis de Rotaru Dorina;		
B2	Intabulare, drept de PROPRIETATE, dobandit prin Succesiune, cota actuala 5/8 1) FRÎNCUL VICTOR	A1, A1.1, A1.2

**C. Partea III. SARCINI .**

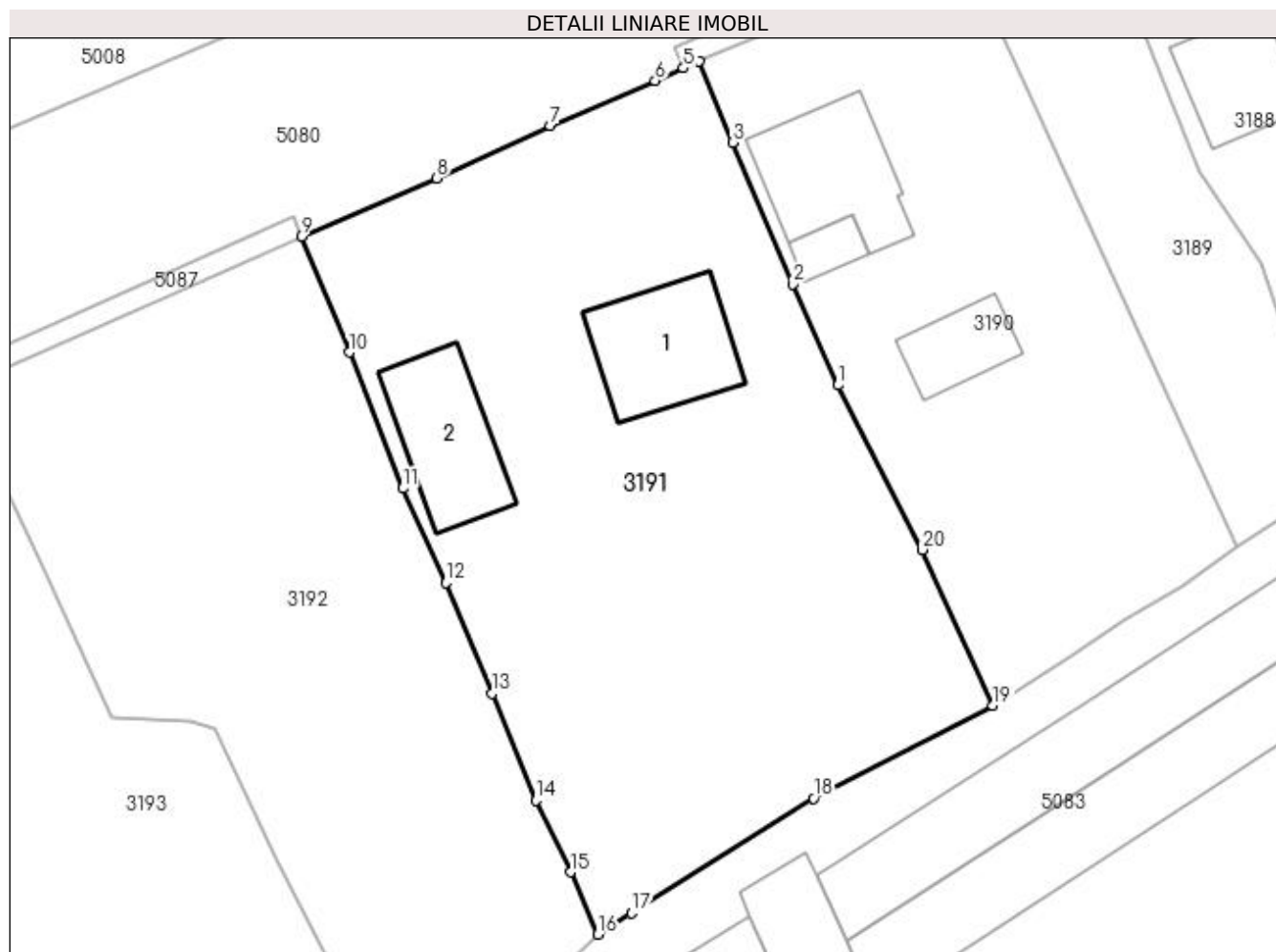
Inscrieri privind dezmembramintele dreptului de proprietate, drepturi reale de garanție și sarcini	Referințe
NU SUNT	

## Anexa Nr. 1 La Partea I

## Teren

Nr cadastral	Suprafața (mp)*	Observații / Referințe
33186	1.504	Provenit din CF 33186, nr. top. 113, 594, 591/12

\* Suprafața este determinată în planul de proiecție Stereo 70.



## Date referitoare la teren

Crt	Categorie folosință	Intravilan	Suprafața (mp)	Tarla	Parcelă	Nr. topo	Observații / Referințe
1	curți constructii	DA	319	-	-	-	
2	faneata	DA	1.185	-	-	-	

## Date referitoare la construcții

Crt	Număr	Destinație construcție	Supraf. (mp)	Situație juridică	Observații / Referințe
A1.1		construcții de locuințe	73	Cu acte	Nr. niveluri:1; S. construita la sol:73 mp; S. construita desfasurata:73 mp; Casă de locuit, P
A1.2		construcții anexa	68	Cu acte	Nr. niveluri:1; S. construita la sol:68 mp; S. construita desfasurata:68 mp; Anexă, P

## Lungime Segmente

1) Valorile lungimilor segmentelor sunt obținute din proiecție în plan.

Punct început	X / Y	Punct sfârșit	X / Y	Lungime segment (** (m)
1	533.763,181 668.432,447	2	533.760,074 668.439,344	7.565
2	533.760,074 668.439,344	3	533.755,987 668.449,016	10.5

Punct început	X / Y	Punct sfârșit	X / Y	Lungime segment (** (m)
3	533.755,987 668.449,016	4	533.753,673 668.454,532	5.982
4	533.753,673 668.454,532	5	533.752,623 668.454,074	1.146
5	533.752,623 668.454,074	6	533.750,694 668.453,233	2.104
6	533.750,694 668.453,233	7	533.743,549 668.450,115	7.796
7	533.743,549 668.450,115	8	533.735,776 668.446,577	8.54
8	533.735,776 668.446,577	9	533.726,547 668.442,592	10.053
9	533.726,547 668.442,592	10	533.729,822 668.434,686	8.557
10	533.729,822 668.434,686	11	533.733,461 668.425,406	9.968
11	533.733,461 668.425,406	12	533.736,413 668.418,957	7.093
12	533.736,413 668.418,957	13	533.739,572 668.411,433	8.16
13	533.739,572 668.411,433	14	533.742,542 668.404,113	7.9
14	533.742,542 668.404,113	15	533.744,912 668.399,221	5.436
15	533.744,912 668.399,221	16	533.746,778 668.394,98	4.633
16	533.746,778 668.394,98	17	533.749,094 668.396,427	2.731
17	533.749,094 668.396,427	18	533.761,522 668.404,249	14.685
18	533.761,522 668.404,249	19	533.773,748 668.410,599	13.777
19	533.773,748 668.410,599	20	533.768,916 668.421,229	11.677
20	533.768,916 668.421,229	1	533.763,181 668.432,447	12.599

\*\* Lungimile segmentelor sunt determinate în planul de proiecție Stereo 70 și sunt rotunjite la 1 milimetru.

\*\*\* Distanța dintre puncte este formată din segmente cumulate ce sunt mai mici decât valoarea 1 milimetru.



**DATE DESPRE IMOBILUL NR. 3192**

Oficiul de Cadastru și Publicitate Imobiliară SUCEAVA  
 Biroul de Cadastru și Publicitate Imobiliară Campulung Moldovenesc

**A. Partea I. Descrierea imobilului**

TEREN Intravilan

Adresa: Loc. Pojorâta, Calea Bucovinei, Nr. 233, Jud. Suceava

Nr. Crt	Nr cadastral Nr. topografic	Suprafața* (mp)	Observații / Referințe
A1	34808	Din acte: 1.175 Masurata: 1.137	Sector cadastral:48 Teren neimprejmuit; Provenit din CF 34808, nr. cad. 34808

**B. Partea II. Proprietari și acte**

Inscrieri privitoare la dreptul de proprietate și alte drepturi reale		Referințe
<b>10399 / 27/06/2022</b>		
Act Notarial nr. 1507, din 27/06/2022 emis de Rotaru Dorina;		
B1	Intabulare, drept de PROPRIETATE bun comun in dev. cu titlu de cumparare, dobandit prin Conventie, cota actuala 1/1 1) CREȚU MIHAELA 2) CREȚU STELIAN	A1

**C. Partea III. SARCINI .**

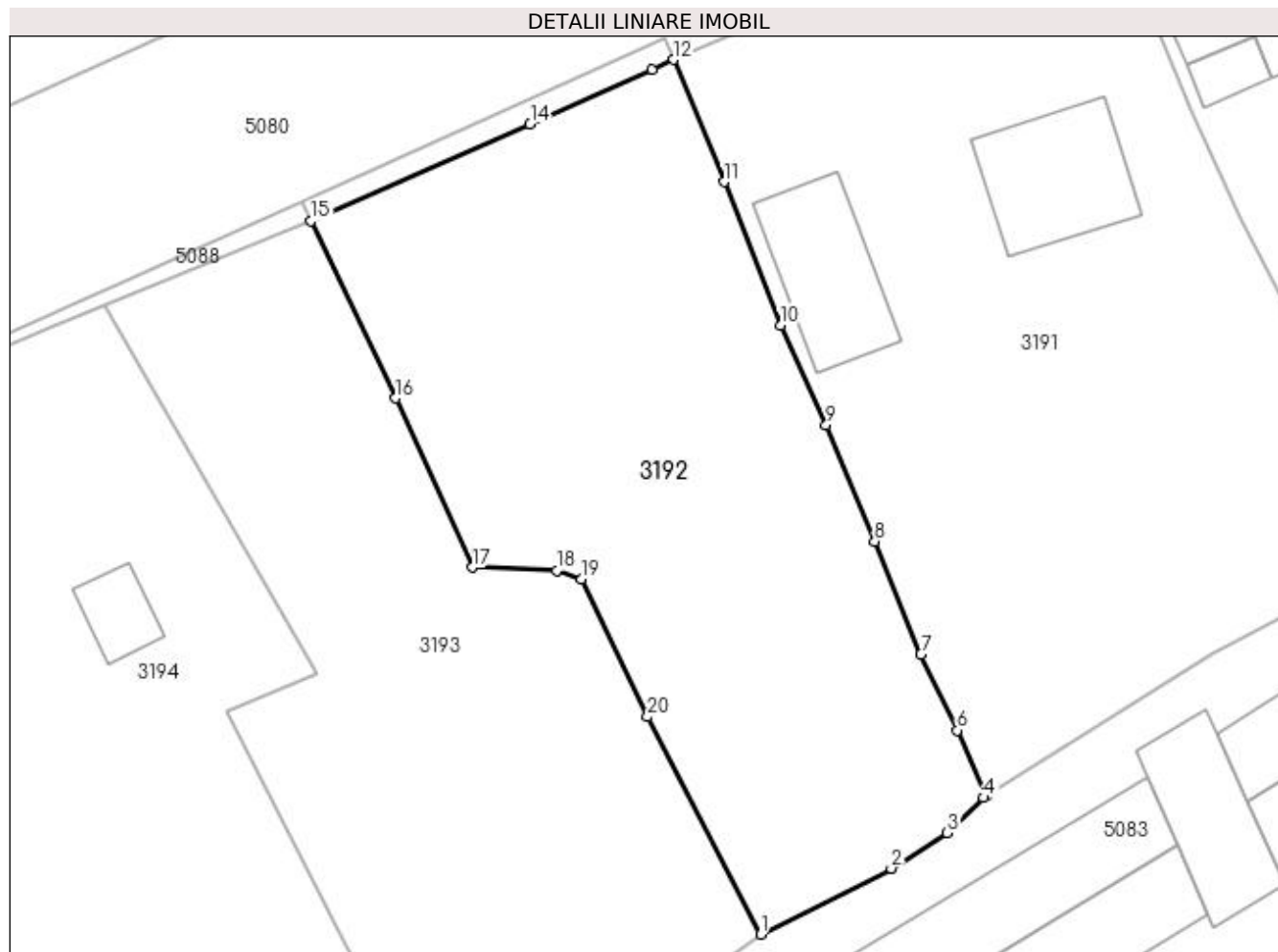
Inscrieri privind dezmembramintele dreptului de proprietate, drepturi reale de garanție și sarcini	Referințe
NU SUNT	

## Anexa Nr. 1 La Partea I

## Teren

Nr cadastral	Suprafața (mp)*	Observații / Referințe
34808	Din acte: 1.175 Masurata: 1.137	Provenit din CF 34808, nr. cad. 34808

\* Suprafața este determinată în planul de proiecție Stereo 70.



## Date referitoare la teren

Crt	Categorie folosință	Intra vilan	Suprafața (mp)	Tarla	Parcelă	Nr. topo	Observații / Referințe
1	faneata	DA	1.137	-	-	-	

## Lungime Segmente

1) Valorile lungimilor segmentelor sunt obținute din proiecție în plan.

Punct început	X / Y	Punct sfârșit	X / Y	Lungime segment (** (m)
1	533.732,185 668.386,017	2	533.740,635 668.390,272	9.461
2	533.740,635 668.390,272	3	533.744,266 668.392,572	4.298
3	533.744,266 668.392,572	4	533.746,587 668.394,861	3.26
4	533.746,587 668.394,861	5	533.746,778 668.394,98	0.225
5	533.746,778 668.394,98	6	533.744,912 668.399,221	4.633

Punct început	X / Y	Punct sfârșit	X / Y	Lungime segment (** (m)
6	533.744,912 668.399,221	7	533.742,542 668.404,113	5.436
7	533.742,542 668.404,113	8	533.739,572 668.411,433	7.9
8	533.739,572 668.411,433	9	533.736,413 668.418,957	8.16
9	533.736,413 668.418,957	10	533.733,461 668.425,406	7.093
10	533.733,461 668.425,406	11	533.729,822 668.434,686	9.968
11	533.729,822 668.434,686	12	533.726,547 668.442,592	8.557
12	533.726,547 668.442,592	13	533.725,172 668.441,971	1.509
13	533.725,172 668.441,971	14	533.717,267 668.438,406	8.672
14	533.717,267 668.438,406	15	533.703,096 668.432,155	15.488
15	533.703,096 668.432,155	16	533.708,576 668.420,696	12.702
16	533.708,576 668.420,696	17	533.713,541 668.409,756	12.014
17	533.713,541 668.409,756	18	533.718,986 668.409,561	5.448
18	533.718,986 668.409,561	19	533.720,582 668.408,992	1.694
19	533.720,582 668.408,992	20	533.724,863 668.400,089	9.879
20	533.724,863 668.400,089	1	533.732,185 668.386,017	15.863

\*\* Lungimile segmentelor sunt determinate în planul de proiecție Stereo 70 și sunt rotunjite la 1 milimetru.

\*\*\* Distanța dintre puncte este formată din segmente cumulate ce sunt mai mici decât valoarea 1 milimetru.





**DATE DESPRE IMOBILUL NR. 3193**

Oficiul de Cadastru și Publicitate Imobiliară SUCEAVA  
Biroul de Cadastru și Publicitate Imobiliară Campulung Moldovenesc

**A. Partea I. Descrierea imobilului**

TEREN Intravilan

Adresa: Loc. Pojorâta, Jud. Suceava

Nr. Crt	Nr cadastral Nr. topografic	Suprafața* (mp)	Observații / Referințe
A1	35869	1.077	Sector cadastral:48 Teren împrejmuit; Provenit din CF 35869, nr. top. 586/3, CF 30069, nr. top. 583-584/2-586/1

**B. Partea II. Proprietari și acte**

Inscrieri privitoare la dreptul de proprietate și alte drepturi reale		Referințe
<b>1739 / 13/11/2002</b>		
Act Notarial nr. Certificat de moștenitor nr. 172, din 12/11/2002 emis de BNP Scraba Horia Ilie;		
B1	Intabulare, drept de PROPRIETATE, dobandit prin Succesiune, cota actuala 3/4 1) FOCSA MINODORA, LIPSĂ CNP	A1
Act Notarial nr. Contract ce donație nr. 4481, din 12/11/2002 emis de BNP Scraba Horia Ilie;		
B2	Intabulare, drept de PROPRIETATE, dobandit prin Conventie, cota actuala 1/4 1) FOCSA MINODORA, LIPSĂ CNP	A1

**C. Partea III. SARCINI .**

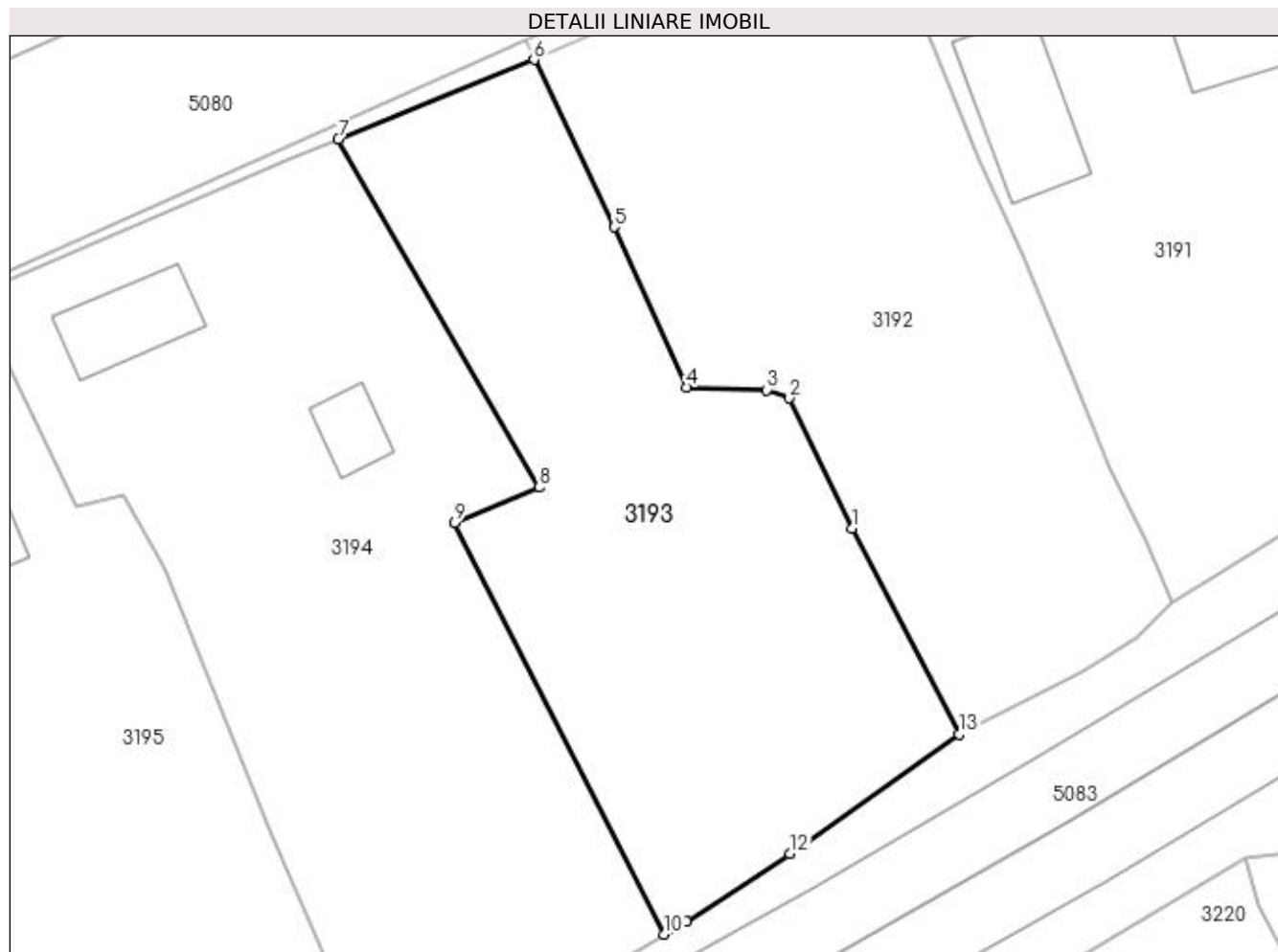
Inscrieri privind dezmembramintele dreptului de proprietate, drepturi reale de garanție și sarcini	Referințe
NU SUNT	

## Anexa Nr. 1 La Partea I

## Teren

Nr cadastral	Suprafața (mp)*	Observații / Referințe
35869	1.077	Provenit din CF 35869, nr. top. 586/3, CF 30069, nr. top. 583-584/2-586/1

\* Suprafața este determinată în planul de proiecție Stereo 70.



## Date referitoare la teren

Crt	Categorie folosință	Intra vilan	Suprafața (mp)	Tarla	Parcelă	Nr. topo	Observații / Referințe
1	faneata	DA	1.077	-	-	-	

## Lungime Segmente

1) Valorile lungimilor segmentelor sunt obținute din proiecție în plan.

Punct început	X / Y	Punct sfârșit	X / Y	Lungime segment (** (m)
1	533.724,863 668.400,089	2	533.720,582 668.408,992	9.879
2	533.720,582 668.408,992	3	533.718,986 668.409,561	1.694
3	533.718,986 668.409,561	4	533.713,541 668.409,756	5.448
4	533.713,541 668.409,756	5	533.708,576 668.420,696	12.014
5	533.708,576 668.420,696	6	533.703,096 668.432,155	12.702

Punct început	X / Y	Punct sfârșit	X / Y	Lungime segment (** (m)
6	533.703,096 668.432,155	7	533.689,691 668.426,718	14.466
7	533.689,691 668.426,718	8	533.703,418 668.402,889	27.5
8	533.703,418 668.402,889	9	533.697,66 668.400,449	6.254
9	533.697,66 668.400,449	10	533.711,983 668.372,305	31.579
10	533.711,983 668.372,305	11	533.713,514 668.373,195	1.771
11	533.713,514 668.373,195	12	533.720,61 668.377,821	8.471
12	533.720,61 668.377,821	13	533.732,185 668.386,017	14.183
13	533.732,185 668.386,017	1	533.724,863 668.400,089	15.863

\*\* Lungimile segmentelor sunt determinate în planul de proiecție Stereo 70 și sunt rotunjite la 1 milimetru.

\*\*\* Distanța dintre puncte este formată din segmente cumulate ce sunt mai mici decât valoarea 1 milimetru.



**DATE DESPRE IMOBILUL NR. 3194**

Oficiul de Cadastru și Publicitate Imobiliară SUCEAVA  
Biroul de Cadastru și Publicitate Imobiliară Campulung Moldovenesc

**A. Partea I. Descrierea imobilului**

TEREN Intravilan

Adresa: Loc. Pojorâta, Calea Bucovinei, Nr. 335, Jud. Suceava

Nr. Crt	Nr cadastral Nr. topografic	Suprafața* (mp)	Observații / Referințe
A1	31207	1.403	Sector cadastral:48 Teren imprejmuit; Provenit din CF 31207, nr. cad. 31207

**Construcții**

Crt	Nr cadastral Nr. topografic	Adresa	Observații / Referințe
A1.1		Loc. Pojorâta, Calea Bucovinei, Nr. 335, Jud. Suceava	Nr. niveluri:1; S. construita la sol:44 mp; S. construita desfasurata:44 mp; Casă de locuit, P
A1.2		Loc. Pojorâta, Calea Bucovinei, Nr. 335, Jud. Suceava	Nr. niveluri:1; S. construita la sol:21 mp; S. construita desfasurata:21 mp; Anexă, P

**B. Partea II. Proprietari și acte**

Inscrieri privitoare la dreptul de proprietate și alte drepturi reale		Referințe
<b>10991 / 18/07/2018</b>		
Act Notarial nr. CVC nr. 1453, din 16/07/2018 emis de Scraba Luminita Ana Maria (act administrativ nr C.5 NR 863887 din 31.01.1981, emis de Consiliul Popular al mun.Arad);		
B1	Intabulare, drept de PROPRIETATE ca bun comun, dobandit prin Conventie, cota actuala 1/2 1) KULHANEK ALFRED 2) KULHANEK GEORGETA	A1, A1.1, A1.2
<b>16049 / 20/09/2019</b>		
Act Notarial nr. 1983, din 19/09/2019 emis de Scraba Luminita Ana Maria;		
B2	Intabulare, drept de PROPRIETATE, ca bun propriu , cu titlu de donatie, dobandit prin Conventie, cota actuala 1/4 1) KULHANEK GEORGETA	A1, A1.1, A1.2
B3	Intabulare, drept de PROPRIETATE ca bun propriu , cu titlu de donatie, dobandit prin Lege, cota actuala 1/4 1) KULHANEK ALFRED	A1, A1.1, A1.2

**C. Partea III. SARCINI .**

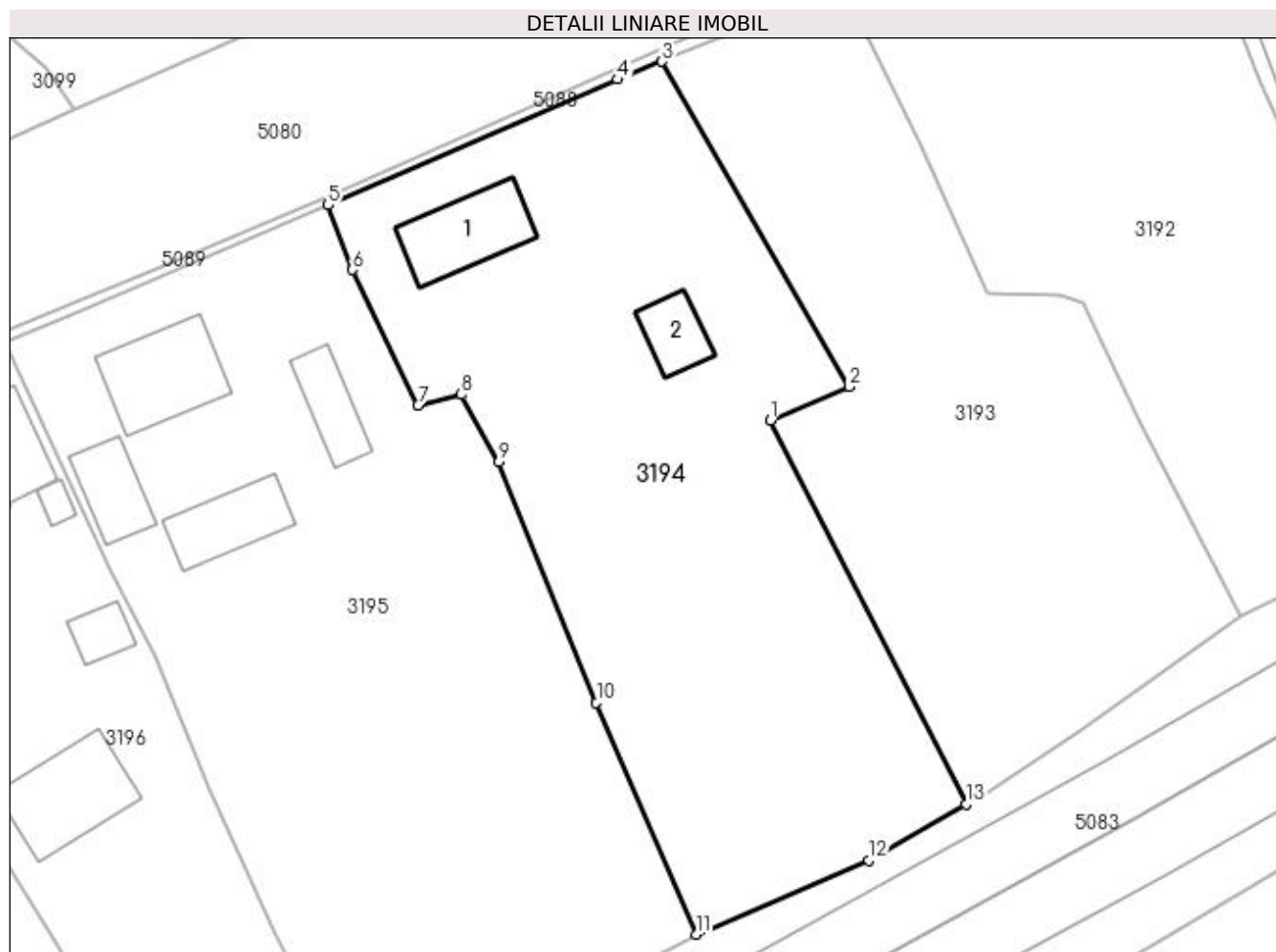
Inscrieri privind dezmembramintele dreptului de proprietate, drepturi reale de garanție și sarcini	Referințe
NU SUNT	

## Anexa Nr. 1 La Partea I

## Teren

Nr cadastral	Suprafața (mp)*	Observații / Referințe
31207	1.403	Provenit din CF 31207, nr. cad. 31207

\* Suprafața este determinată în planul de proiecție Stereo 70.



## Date referitoare la teren

Crt	Categorie folosință	Intra vilan	Suprafața (mp)	Tarla	Parcelă	Nr. topo	Observații / Referințe
1	curți constructii	DA	406	-	-	-	
2	faneata	DA	997	-	-	-	

## Date referitoare la construcții

Crt	Număr	Destinație construcție	Supraf. (mp)	Situație juridică	Observații / Referințe
A1.1		construcții de locuințe	44	Cu acte	Nr. niveluri:1; S. construita la sol:44 mp; S. construita desfasurata:44 mp; Casă de locuit, P
A1.2		construcții anexa	21	Cu acte	Nr. niveluri:1; S. construita la sol:21 mp; S. construita desfasurata:21 mp; Anexă, P

## Lungime Segmente

1) Valorile lungimilor segmentelor sunt obținute din proiecție în plan.

Punct început	X / Y	Punct sfârșit	X / Y	Lungime segment (** (m)
1	533.697,66 668.400,449	2	533.703,418 668.402,889	6.254
2	533.703,418 668.402,889	3	533.689,691 668.426,718	27.5

Punct început	X / Y	Punct sfârşit	X / Y	Lungime segment (** (m)
3	533.689,691 668.426,718	4	533.686,456 668.425,406	3.491
4	533.686,456 668.425,406	5	533.665,249 668.416,2	23.119
5	533.665,249 668.416,2	6	533.667,017 668.411,448	5.07
6	533.667,017 668.411,448	7	533.671,822 668.401,544	11.008
7	533.671,822 668.401,544	8	533.675,007 668.402,312	3.276
8	533.675,007 668.402,312	9	533.677,751 668.397,38	5.644
9	533.677,751 668.397,38	10	533.684,898 668.379,748	19.025
10	533.684,898 668.379,748	11	533.692,205 668.362,77	18.484
11	533.692,205 668.362,77	12	533.704,87 668.368,171	13.769
12	533.704,87 668.368,171	13	533.711,983 668.372,305	8.227
13	533.711,983 668.372,305	1	533.697,66 668.400,449	31.579

\*\* Lungimile segmentelor sunt determinate în planul de proiecție Stereo 70 și sunt rotunjite la 1 milimetru.

\*\*\* Distanța dintre puncte este formată din segmente cumulate ce sunt mai mici decât valoarea 1 milimetru.





**DATE DESPRE IMOBILUL NR. 3195**

Oficiul de Cadastru și Publicitate Imobiliară SUCEAVA  
Biroul de Cadastru și Publicitate Imobiliară Campulung Moldovenesc

**A. Partea I. Descrierea imobilului**

TEREN Intravilan

Adresa: Loc. Pojorâta, Calea Bucovinei, Nr. 237, Jud. Suceava

Nr. Crt	Nr cadastral Nr. topografic	Suprafața* (mp)	Observații / Referințe
A1	35876	1.679	Sector cadastral:48 Teren imprejmuit; Provenit din CF 35876, nr. top. 109/1, 579/2, 579/3, CF 33619, 33256, nr. top. 579/5, 109/2, 579/4, 579/6

**Construcții**

Crt	Nr cadastral Nr. topografic	Adresa	Observații / Referințe
A1.1		Loc. Pojorâta, Calea Bucovinei, Nr. 237, Jud. Suceava	Nr. niveluri:2; S. construita la sol:51 mp; S. construita desfasurata:102 mp; Casă de locuit, P+E
A1.2		Loc. Pojorâta, Calea Bucovinei, Nr. 237, Jud. Suceava	Nr. niveluri:1; S. construita la sol:28 mp; S. construita desfasurata:28 mp; Anexă, P
A1.3		Loc. Pojorâta, Calea Bucovinei, Nr. 237, Jud. Suceava	Nr. niveluri:1; S. construita la sol:36 mp; S. construita desfasurata:36 mp; Anexă, P
A1.4		Loc. Pojorâta, Calea Bucovinei, Nr. 237, Jud. Suceava	Nr. niveluri:1; S. construita la sol:25 mp; S. construita desfasurata:25 mp; Anexă, P

**B. Partea II. Proprietari și acte**

Inscrieri privitoare la dreptul de proprietate și alte drepturi reale		Referințe
<b>4391 / 07/11/1995</b>		
Act Normativ nr. Titlu de Proprietate nr. 89428, din 01/01/1995 emis de Ministerul Agriculturii și Domeniilor;		
B1	Intabulare, drept de PROPRIETATE, dobandit prin Lege, cota actuala 1/1 1) ROBIUC SIMION, LIPSĂ CNP	A1, A1.1, A1.2
<b>3195 / 08/12/2022</b>		
Act Administrativ nr. Adeverință nr. 1700, din 02/11/2022 emis de Primăria Comunei Pojorâta;		
B3	Intabulare, drept de PROPRIETATE, dobandit prin Lege, cota actuala 1/1 1) ROBIUC SIMION, LIPSĂ CNP	A1.3, A1.4

**C. Partea III. SARCINI .**

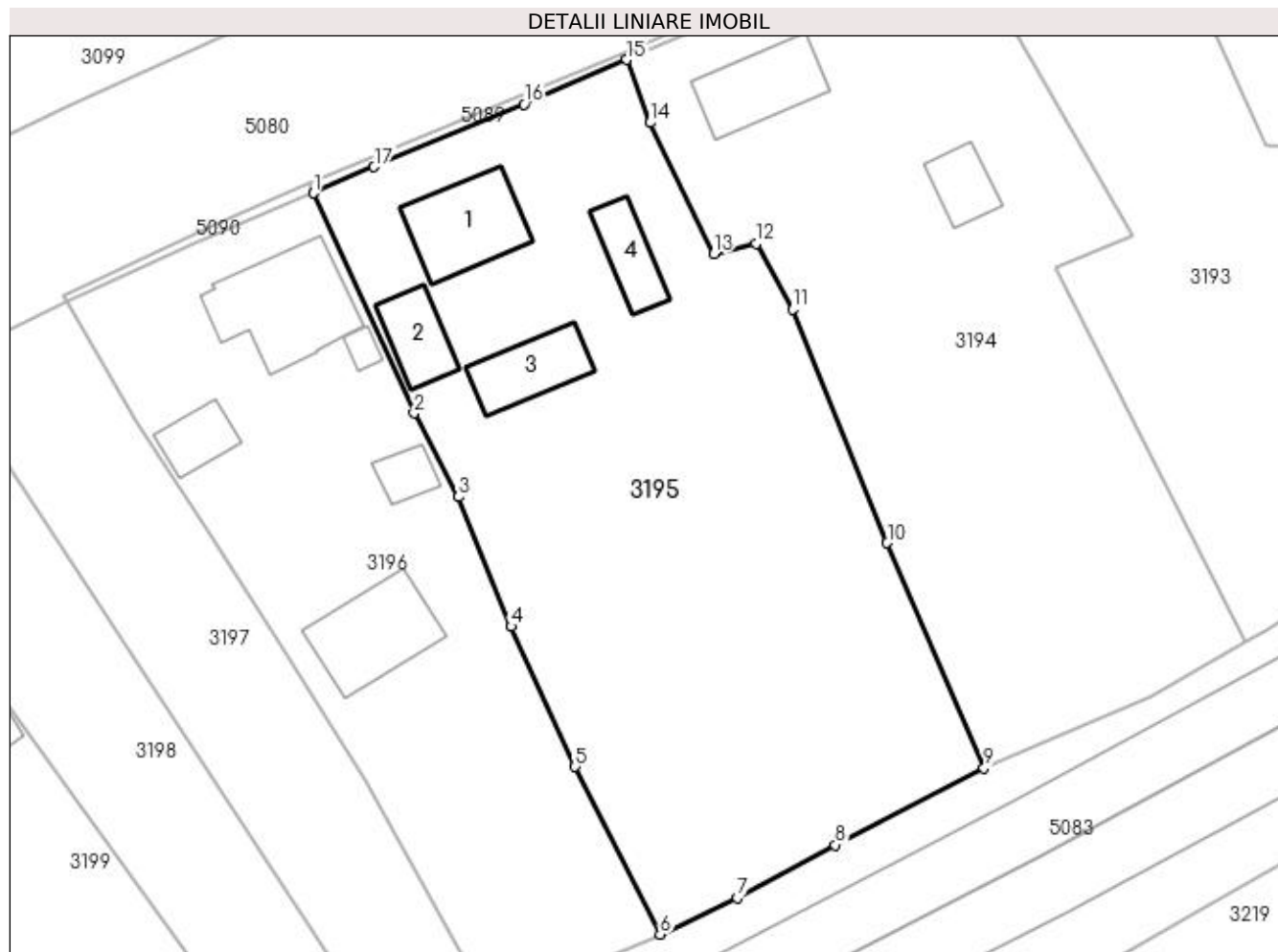
Inscrieri privind dezmembramentele dreptului de proprietate, drepturi reale de garanție și sarcini	Referințe
NU SUNT	

## Anexa Nr. 1 La Partea I

## Teren

Nr cadastral	Suprafața (mp)*	Observații / Referințe
35876	1.679	Provenit din CF 35876, nr. top. 109/1, 579/2, 579/3, CF 33619, 33256, nr. top. 579/5, 109/2, 579/4, 579/6

\* Suprafața este determinată în planul de proiecție Stereo 70.



## Date referitoare la teren

Crt	Categorie folosință	Intra vilan	Suprafața (mp)	Tarla	Parcelă	Nr. topo	Observații / Referințe
1	curți construcții	DA	587	-	-	-	
2	arabil	DA	407	-	-	-	
3	faneata	DA	685	-	-	-	

## Date referitoare la construcții

Crt	Număr	Destinație construcție	Supraf. (mp)	Situație juridică	Observații / Referințe
A1.1		construcții de locuințe	51	Cu acte	Nr. niveluri:2; S. construita la sol:51 mp; S. construita desfasurata:102 mp; Casă de locuit, P+E
A1.2		construcții anexa	28	Cu acte	Nr. niveluri:1; S. construita la sol:28 mp; S. construita desfasurata:28 mp; Anexă, P
A1.3		construcții anexa	36	Cu acte	Nr. niveluri:1; S. construita la sol:36 mp; S. construita desfasurata:36 mp; Anexă, P
A1.4		construcții anexa	25	Cu acte	Nr. niveluri:1; S. construita la sol:25 mp; S. construita desfasurata:25 mp; Anexă, P

**Lungime Segmente**

1) Valorile lungimilor segmentelor sunt obținute din proiecție în plan.

Punct început	X / Y	Punct sfârșit	X / Y	Lungime segment (** (m)
1	533.641,596 668.406,131	2	533.649,212 668.389,535	18.26
2	533.649,212 668.389,535	3	533.652,571 668.383,229	7.145
3	533.652,571 668.383,229	4	533.656,526 668.373,427	10.57
4	533.656,526 668.373,427	5	533.661,36 668.362,857	11.623
5	533.661,36 668.362,857	6	533.667,762 668.350,209	14.176
6	533.667,762 668.350,209	7	533.673,606 668.352,952	6.456
7	533.673,606 668.352,952	8	533.680,984 668.356,952	8.393
8	533.680,984 668.356,952	9	533.692,205 668.362,77	12.64
9	533.692,205 668.362,77	10	533.684,898 668.379,748	18.484
10	533.684,898 668.379,748	11	533.677,751 668.397,38	19.025
11	533.677,751 668.397,38	12	533.675,007 668.402,312	5.644
12	533.675,007 668.402,312	13	533.671,822 668.401,544	3.276
13	533.671,822 668.401,544	14	533.667,017 668.411,448	11.008
14	533.667,017 668.411,448	15	533.665,249 668.416,2	5.07
15	533.665,249 668.416,2	16	533.657,519 668.412,826	8.434
16	533.657,519 668.412,826	17	533.646,19 668.408,106	12.273
17	533.646,19 668.408,106	1	533.641,596 668.406,131	5.001

\*\* Lungimile segmentelor sunt determinate în planul de proiecție Stereo 70 și sunt rotunjite la 1 milimetru.

\*\*\* Distanța dintre puncte este formată din segmente cumulate ce sunt mai mici decât valoarea 1 milimetru.



**DATE DESPRE IMOBILUL NR. 3196**

Oficiul de Cadastru și Publicitate Imobiliară SUCEAVA  
Biroul de Cadastru și Publicitate Imobiliară Câmpulung Moldovenesc

**A. Partea I. Descrierea imobilului**

TEREN Intravilan

Adresa: Loc. Pojorâta, Calea Bucovinei, Nr. 239, Jud. Suceava

Nr. Crt	Nr cadastral Nr. topografic	Suprafața* (mp)	Observații / Referințe
A1	33500	1.033	Sector cadastral:48 Teren imprejmuit; Provenit din CF 33500, nr. cad. 33500, CF 32894, nr. top. 579/1

**Construcții**

Crt	Nr cadastral Nr. topografic	Adresa	Observații / Referințe
A1.1		Loc. Pojorâta, Calea Bucovinei, Nr. 239, Jud. Suceava	Nr. niveluri:1; S. construita la sol:71 mp; S. construita desfasurata:71 mp; Casă de locuit, P
A1.2		Loc. Pojorâta, Calea Bucovinei, Nr. 239, Jud. Suceava	Nr. niveluri:2; S. construita la sol:54 mp; S. construita desfasurata:108 mp; Casă de locuit, P+E
A1.3		Loc. Pojorâta, Calea Bucovinei, Nr. 239, Jud. Suceava	Nr. niveluri:1; S. construita la sol:6 mp; S. construita desfasurata:6 mp; Anexă, P
A1.4		Loc. Pojorâta, Calea Bucovinei, Nr. 239, Jud. Suceava	Nr. niveluri:1; S. construita la sol:21 mp; S. construita desfasurata:21 mp; Anexă, P
A1.5		Loc. Pojorâta, Calea Bucovinei, Nr. 239, Jud. Suceava	Nr. niveluri:1; S. construita la sol:14 mp; S. construita desfasurata:14 mp; Anexă, P

**B. Partea II. Proprietari și acte**

Inscrieri privitoare la dreptul de proprietate și alte drepturi reale		Referințe
<b>12981 / 21/08/2018</b>		
Hotarare Judecatoreasca nr. 619, din 12/06/2018 emis de Judecătoria Câmpulung Moldovenesc;		
B1	Intabulare, drept de PROPRIETATEcu titlu de uzucapiune si mostenire, dobandit prin Hotarare Judecatoreasca, cota actuala 1/1 1) ISTRATE RODICA	A1, A1.1, A1.2, A1.3, A1.4
<b>3196 / 08/12/2022</b>		
Act Administrativ nr. Adeverință nr. 1700, din 02/11/2022 emis de Primăria Comunei Pojorâta;		
B3	Intabulare, drept de PROPRIETATE, dobandit prin Lege, cota actuala 1/1 1) ISTRATE RODICA	A1.5

**C. Partea III. SARCINI .**

Inscrieri privind dezmembramintele dreptului de proprietate, drepturi reale de garanție și sarcini	Referințe
NU SUNT	

## Anexa Nr. 1 La Partea I

## Teren

Nr cadastral	Suprafața (mp)*	Observații / Referințe
33500	1.033	Provenit din CF 33500, nr. cad. 33500, CF 32894, nr. top. 579/1

\* Suprafața este determinată în planul de proiecție Stereo 70.



## Date referitoare la teren

Crt	Categorie folosință	Intra vilan	Suprafața (mp)	Tarla	Parcelă	Nr. topo	Observații / Referințe
1	curți constructii	DA	602	-	-	-	
2	faneata	DA	431	-	-	-	

## Date referitoare la construcții

Crt	Număr	Destinație construcție	Supraf. (mp)	Situație juridică	Observații / Referințe
A1.1		construcții de locuințe	71	Cu acte	Nr. niveluri:1; S. construita la sol:71 mp; S. construita desfasurata:71 mp; Casă de locuit, P
A1.2		construcții de locuințe	54	Cu acte	Nr. niveluri:2; S. construita la sol:54 mp; S. construita desfasurata:108 mp; Casă de locuit, P+E
A1.3		construcții anexa	6	Cu acte	Nr. niveluri:1; S. construita la sol:6 mp; S. construita desfasurata:6 mp; Anexă, P
A1.4		construcții anexa	21	Cu acte	Nr. niveluri:1; S. construita la sol:21 mp; S. construita desfasurata:21 mp; Anexă, P
A1.5		construcții anexa	14	Cu acte	Nr. niveluri:1; S. construita la sol:14 mp; S. construita desfasurata:14 mp; Anexă, P

**Lungime Segmente**

1) Valorile lungimilor segmentelor sunt obținute din proiecție în plan.

Punct început	X / Y	Punct sfârșit	X / Y	Lungime segment (** (m)
1	533.622,976 668.397,89	2	533.628,27 668.388,861	10.467
2	533.628,27 668.388,861	3	533.633,65 668.380,646	9.82
3	533.633,65 668.380,646	4	533.638,956 668.372,361	9.838
4	533.638,956 668.372,361	5	533.645,485 668.361,753	12.456
5	533.645,485 668.361,753	6	533.655,227 668.344,363	19.933
6	533.655,227 668.344,363	7	533.659,715 668.346,526	4.982
7	533.659,715 668.346,526	8	533.663,669 668.348,411	4.38
8	533.663,669 668.348,411	9	533.667,762 668.350,209	4.471
9	533.667,762 668.350,209	10	533.661,36 668.362,857	14.176
10	533.661,36 668.362,857	11	533.656,526 668.373,427	11.623
11	533.656,526 668.373,427	12	533.652,571 668.383,229	10.57
12	533.652,571 668.383,229	13	533.649,212 668.389,535	7.145
13	533.649,212 668.389,535	14	533.641,596 668.406,131	18.26
14	533.641,596 668.406,131	15	533.632,643 668.402,356	9.716
15	533.632,643 668.402,356	1	533.622,976 668.397,89	10.649

\*\* Lungimile segmentelor sunt determinate în planul de proiecție Stereo 70 și sunt rotunjite la 1 milimetru.

\*\*\* Distanța dintre puncte este formată din segmente cumulate ce sunt mai mici decât valoarea 1 milimetru.





**DATE DESPRE IMOBILUL NR. 3197**

Oficiul de Cadastru și Publicitate Imobiliară SUCEAVA  
Biroul de Cadastru și Publicitate Imobiliară Campulung Moldovenesc

**A. Partea I. Descrierea imobilului**

TEREN Intravilan

Adresa: Loc. Pojorâta, Calea Bucovinei, Nr. 241, Jud. Suceava

Nr. Crt	Nr cadastral Nr. topografic	Suprafața* (mp)	Observații / Referințe
A1	35121	602	Sector cadastral:48 Teren neimprejmuit; Provenit din CF 35121, nr. cad. 35121

**B. Partea II. Proprietari și acte**

Inscrieri privitoare la dreptul de proprietate și alte drepturi reale		Referințe
<b>3197 / 08/12/2022</b>		
Act Notarial nr. Legea nr. 7, din 13/03/1996 emis de Parlamentul României;		
B1	Intabulare, drept de PROPRIETATE, dobandit prin Succesiune, cota actuala 1/1 1) NEIDENTIFICAT NEIDENTIFICAT, LIPSĂ CNP	A1
<b>11788 / 05/08/2021</b>		
Act Administrativ nr. 3883, din 20/07/2021 emis de Primăria Pojorâta (act notarial nr 2163 din 21.07.2021, emis de BNP Scraba Luminita Doru Paul;inscris sub semnatura privata nr fn din 30.07.2021, emis de Terracad SRL);		
B2	Se notează posesia faptică în favoarea lui 1) DASCENCO VALENTIN	A1

**C. Partea III. SARCINI .**

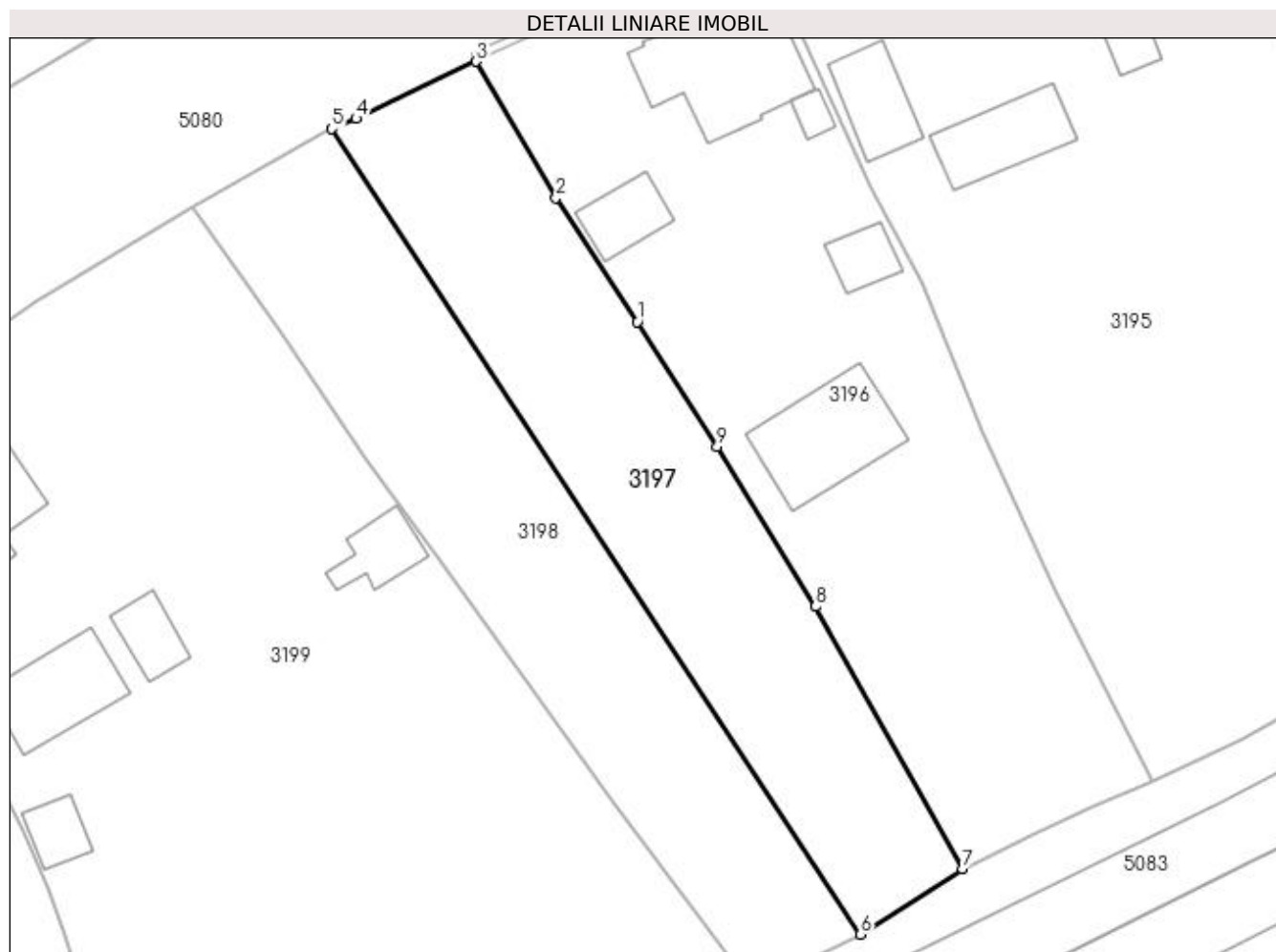
Inscrieri privind dezmembramintele dreptului de proprietate, drepturi reale de garanție și sarcini	Referințe
NU SUNT	

## Anexa Nr. 1 La Partea I

## Teren

Nr cadastral	Suprafața (mp)*	Observații / Referințe
35121	602	Provenit din CF 35121, nr. cad. 35121

\* Suprafața este determinată în planul de proiecție Stereo 70.



## Date referitoare la teren

Crt	Categorie folosință	Intra vilan	Suprafața (mp)	Tarla	Parcelă	Nr. topo	Observații / Referințe
1	faneata	DA	602	-	-	-	

## Lungime Segmente

1) Valorile lungimilor segmentelor sunt obținute din proiecție în plan.

Punct început	X / Y	Punct sfârșit	X / Y	Lungime segment (** (m)
1	533.633,65 668.380,646	2	533.628,27 668.388,861	9.82
2	533.628,27 668.388,861	3	533.622,976 668.397,89	10.467
3	533.622,976 668.397,89	4	533.615,009 668.394,102	8.822
4	533.615,009 668.394,102	5	533.613,39 668.393,434	1.751
5	533.613,39 668.393,434	6	533.648,45 668.340,034	63.881

Punct început	X / Y	Punct sfârșit	X / Y	Lungime segment (** (m)
6	533.648,45 668.340,034	7	533.655,227 668.344,363	8.042
7	533.655,227 668.344,363	8	533.645,485 668.361,753	19.933
8	533.645,485 668.361,753	9	533.638,956 668.372,361	12.456
9	533.638,956 668.372,361	1	533.633,65 668.380,646	9.838

\*\* Lungimile segmentelor sunt determinate în planul de proiecție Stereo 70 și sunt rotunjite la 1 milimetru.

\*\*\* Distanța dintre puncte este formată din segmente cumulate ce sunt mai mici decât valoarea 1 milimetru.



**DATE DESPRE IMOBILUL NR. 3198**

Oficiul de Cadastru și Publicitate Imobiliară SUCEAVA  
Biroul de Cadastru și Publicitate Imobiliară Campulung Moldovenesc

**A. Partea I. Descrierea imobilului**

TEREN Intravilan

Adresa: Loc. Pojorâta, Jud. Suceava

Nr. Crt	Nr cadastral Nr. topografic	Suprafața* (mp)	Observații / Referințe
A1	35119	602	Sector cadastral:48 Teren neimprejmuit; Provenit din CF 35119, nr. cad. 35119

**B. Partea II. Proprietari și acte**

Inscrieri privitoare la dreptul de proprietate și alte drepturi reale	Referințe
<b>3198 / 08/12/2022</b>	
Act Normativ nr. Legea nr. 7, din 13/03/1996 emis de Parlamentul României;	
B1	A1
Intabulare, drept de PROPRIETATE, dobândit prin Lege, cota actuala 1/1	
1) NEIDENTIFICAT NEIDENTIFICAT, LIPSĂ CNP	
<b>16364 / 19/10/2021</b>	
Act Notarial nr. 3200, din 18/10/2021 emis de Scraba Luminita Doru Paul;	
B2	A1
se noteaza transmiterea posesiei imobilului în favoarea lui	
1) DASCENCO VALENTIN	
2) DASCENCO DANIELA-ANGELA	

**C. Partea III. SARCINI .**

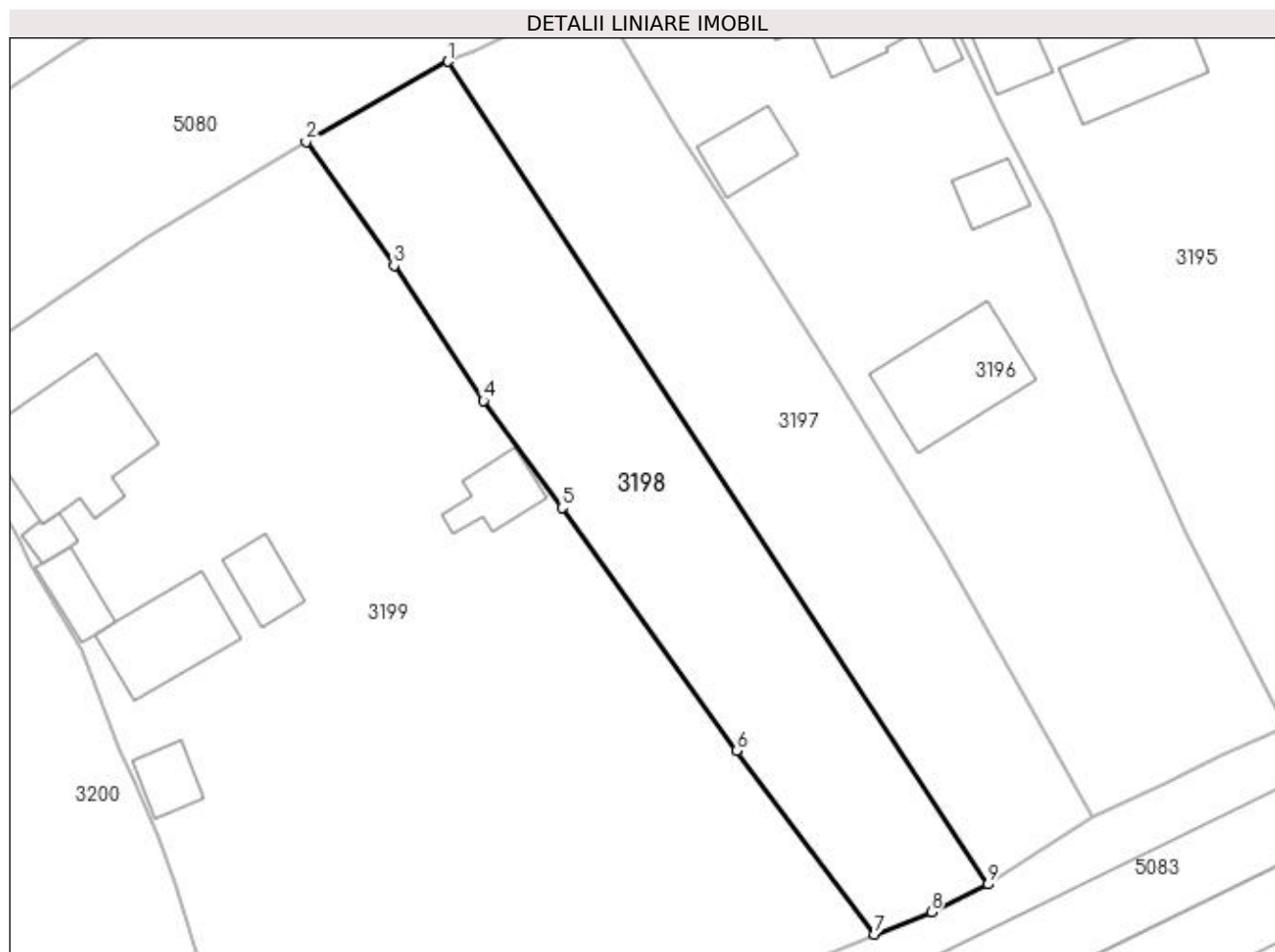
Inscrieri privind dezmembramintele dreptului de proprietate, drepturi reale de garanție și sarcini	Referințe
NU SUNT	

## Anexa Nr. 1 La Partea I

## Teren

Nr cadastral	Suprafața (mp)*	Observații / Referințe
35119	602	Provenit din CF 35119, nr. cad. 35119

\* Suprafața este determinată în planul de proiecție Stereo 70.



## Date referitoare la teren

Crt	Categorie folosință	Intra vilan	Suprafața (mp)	Tarla	Parcelă	Nr. topo	Observații / Referințe
1	faneata	DA	602	-	-	-	

## Lungime Segmente

1) Valorile lungimilor segmentelor sunt obținute din proiecție în plan.

Punct început	X / Y	Punct sfârșit	X / Y	Lungime segment (** (m)
1	533.613,39 668.393,434	2	533.604,176 668.388,241	10.577
2	533.604,176 668.388,241	3	533.609,88 668.380,198	9.86
3	533.609,88 668.380,198	4	533.615,693 668.371,43	10.52
4	533.615,693 668.371,43	5	533.620,798 668.364,484	8.62
5	533.620,798 668.364,484	6	533.632,148 668.348,711	19.432

Punct început	X / Y	Punct sfârșit	X / Y	Lungime segment (** (m)
6	533.632,148 668.348,711	7	533.641,069 668.336,793	14.887
7	533.641,069 668.336,793	8	533.644,777 668.338,233	3.978
8	533.644,777 668.338,233	9	533.648,45 668.340,034	4.091
9	533.648,45 668.340,034	1	533.613,39 668.393,434	63.881

\*\* Lungimile segmentelor sunt determinate în planul de proiecție Stereo 70 și sunt rotunjite la 1 milimetru.

\*\*\* Distanța dintre puncte este formată din segmente cumulate ce sunt mai mici decât valoarea 1 milimetru.





**DATE DESPRE IMOBILUL NR. 3199**

Oficiul de Cadastru și Publicitate Imobiliară SUCEAVA  
Biroul de Cadastru și Publicitate Imobiliară Campulung Moldovenesc

**A. Partea I. Descrierea imobilului**

TEREN Intravilan

Nr. cadastral vechi:35142, 35143

Adresa: Loc. Pojorâta, Calea Bucovinei, Nr. 243, Jud. Suceava

Nr. Crt	Nr cadastral Nr. topografic	Suprafața* (mp)	Observații / Referințe
A1	35036	2.029	Sector cadastral:48 Teren neimprejmuit; Provenit din CF 35036, nr. cad. 35036

**Construcții**

Crt	Nr cadastral Nr. topografic	Adresa	Observații / Referințe
A1.1		Loc. Pojorâta, Calea Bucovinei, Nr. 243, Jud. Suceava	Nr. niveluri:2; S. construita la sol:69 mp; S. construita desfasurata:134 mp; Casă de locuit, P+E
A1.2		Loc. Pojorâta, Calea Bucovinei, Nr. 243, Jud. Suceava	Nr. niveluri:1; S. construita la sol:6 mp; S. construita desfasurata:6 mp; Anexă, P
A1.3		Loc. Pojorâta, Calea Bucovinei, Nr. 243, Jud. Suceava	Nr. niveluri:1; S. construita la sol:15 mp; S. construita desfasurata:15 mp; Anexă, P
A1.4		Loc. Pojorâta, Calea Bucovinei, Nr. 243, Jud. Suceava	Nr. niveluri:1; S. construita la sol:41 mp; S. construita desfasurata:41 mp; Anexă, P
A1.5		Loc. Pojorâta, Calea Bucovinei, Nr. 243, Jud. Suceava	Nr. niveluri:1; S. construita la sol:17 mp; S. construita desfasurata:17 mp; Anexă, P
A1.6		Loc. Pojorâta, Calea Bucovinei, Nr. 243, Jud. Suceava	Nr. niveluri:1; S. construita la sol:19 mp; S. construita desfasurata:19 mp; Anexă, P
A1.7		Loc. Pojorâta, Calea Bucovinei, Nr. 243, Jud. Suceava	Nr. niveluri:1; S. construita la sol:14 mp; S. construita desfasurata:14 mp; Anexă, P

**B. Partea II. Proprietari și acte**

Inscrieri privitoare la dreptul de proprietate și alte drepturi reale	Referințe
<b>1066 / 02/07/2003</b>	
Act Notarial nr. CVC nr. 1620, din 06/06/2003 emis de BNP Scraba Horia Ilie ( cu pastrarea dreptului de uzufruct viager si clauza de intretinere);	
B1 Intabulare, drept de PROPRIETATE, dobandit prin Conventie, cota actuala 1/1 1) CANIȘAG GEORGETA	A1
<b>12170 / 12/08/2021</b>	
Act Notarial nr. 1620, din 06/06/2003 emis de BNP Scraba Horia Ilie;	
B2 Intabulare, drept de PROPRIETATE, dobandit prin Conventie, cota actuala 1/1 1) CANIȘAG GEORGETA	A1.1
<b>3199 / 08/12/2022</b>	
Act Administrativ nr. Adeverință nr. 1700, din 02/11/2022 emis de Primăria Comunei Pojorâta;	
B3 Intabulare, drept de PROPRIETATE, dobandit prin Lege, cota actuala 1/1 1) CANIȘAG GEORGETA	A1.2, A1.3, A1.4, A1.5, A1.6, A1.7

**C. Partea III. SARCINI**

Inscrieri privind dezmembramintele dreptului de proprietate, drepturi reale de garanție și sarcini	Referințe
<b>1066 / 02/07/2003</b>	
Act Notarial nr. CVC nr. 1620, din 06/06/2003 emis de BNP Scraba Horia Ilie (cu pastrarea dreptului de uzufruct viager si clauza de intretinere);	
C1 Intabulare, drept de UZUFRACT VIAGER, dobandit prin Conventie, cota actuala 1/1 1) SAS MARIA, LIPSĂ CNP	A1
C2 s-a notat obligatia de intretinere 1) SAS MARIA, LIPSĂ CNP	A1
<b>12170 / 12/08/2021</b>	
Act Notarial nr. 1620, din 06/06/2003 emis de BNP Scraba Horia Ilie;	
C3 Intabulare, drept de UZUFRACT VIAGER, dobandit prin Conventie, cota actuala 1/1	A1.1

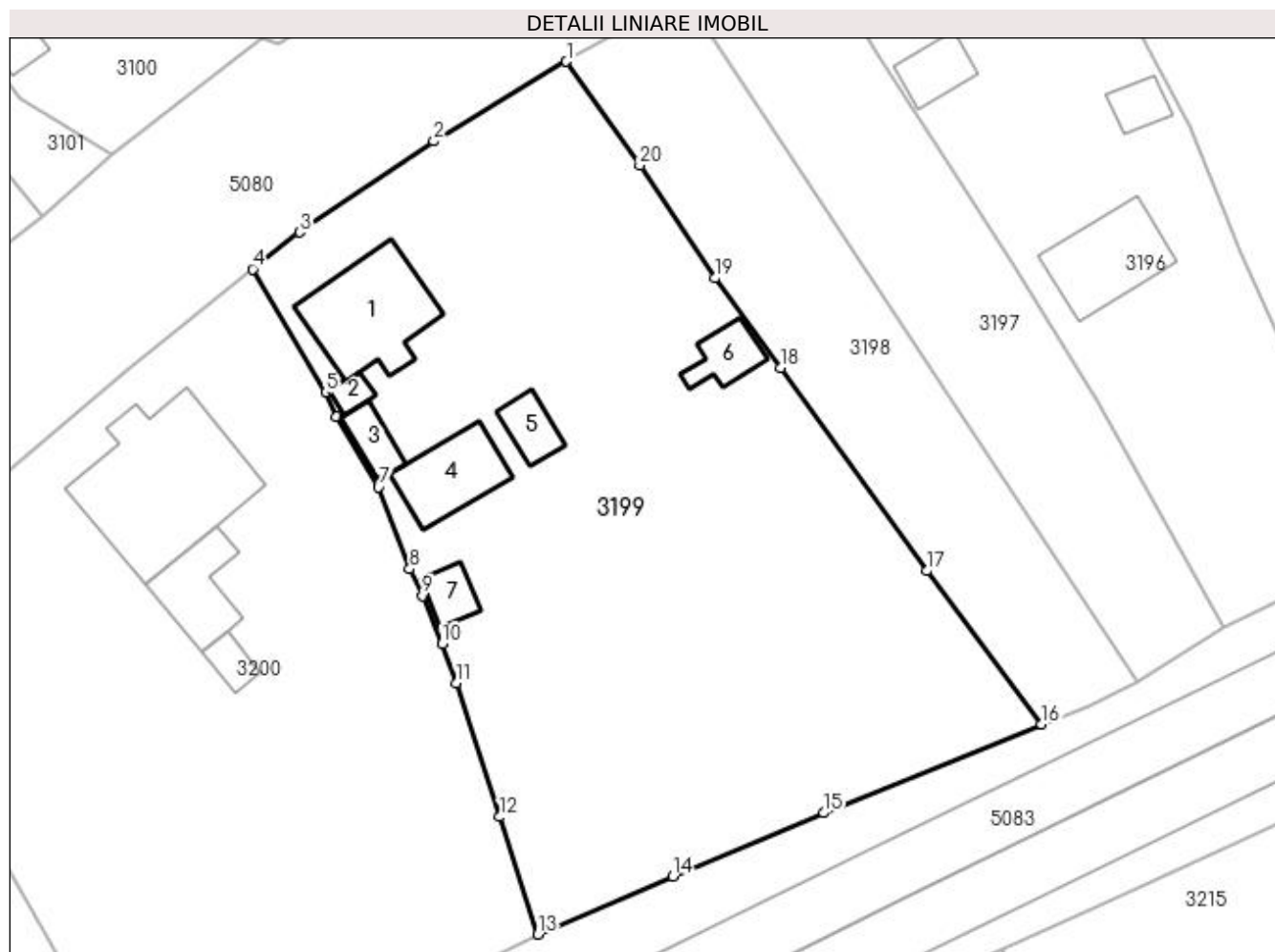
Inscrieri privind dezmembramintele dreptului de proprietate, drepturi reale de garanție și sarcini		Referințe
	1) <b>SAS MARIA</b>	
C4	Intabulare, drept de IPOTECA LEGALA, Valoare:0 conform art. 2386 pct. 4 din NCC pentru plata rentei in bani corespunzatoare intretinerii neexecutate	A1.1
	1) <b>SAS MARIA</b>	

## Anexa Nr. 1 La Partea I

## Teren

Nr cadastral	Suprafața (mp)*	Observații / Referințe
35036	2.029	Provenit din CF 35036, nr. cad. 35036

\* Suprafața este determinată în planul de proiecție Stereo 70.



## Date referitoare la teren

Crt	Categorie folosință	Intra vilan	Suprafața (mp)	Tarla	Parcelă	Nr. topo	Observații / Referințe
1	curți construcții	DA	445	-	-	-	
2	arabil	DA	178	-	-	-	
3	faneata	DA	1.406	-	-	-	

## Date referitoare la construcții

Crt	Număr	Destinație construcție	Supraf. (mp)	Situație juridică	Observații / Referințe
A1.1		construcții de locuințe	69	Cu acte	Nr. niveluri:2; S. construită la sol:69 mp; S. construită desfășurată:134 mp; Casă de locuit, P+E
A1.2		construcții anexa	6	Cu acte	Nr. niveluri:1; S. construită la sol:6 mp; S. construită desfășurată:6 mp; Anexă, P
A1.3		construcții anexa	15	Cu acte	Nr. niveluri:1; S. construită la sol:15 mp; S. construită desfășurată:15 mp; Anexă, P
A1.4		construcții anexa	41	Cu acte	Nr. niveluri:1; S. construită la sol:41 mp; S. construită desfășurată:41 mp; Anexă, P
A1.5		construcții anexa	17	Cu acte	Nr. niveluri:1; S. construită la sol:17 mp; S. construită desfășurată:17 mp; Anexă, P
A1.6		construcții anexa	19	Cu acte	Nr. niveluri:1; S. construită la sol:19 mp; S. construită desfășurată:19 mp; Anexă, P
A1.7		construcții anexa	14	Cu acte	Nr. niveluri:1; S. construită la sol:14 mp; S. construită desfășurată:14 mp; Anexă, P

**Lungime Segmente**

1) Valorile lungimilor segmentelor sunt obținute din proiecție în plan.

Punct început	X / Y	Punct sfârșit	X / Y	Lungime segment (** (m)
1	533.604,176 668.388,241	2	533.593,883 668.382,058	12.007
2	533.593,883 668.382,058	3	533.583,463 668.374,978	12.598
3	533.583,463 668.374,978	4	533.579,812 668.372,133	4.629
4	533.579,812 668.372,133	5	533.585,489 668.362,53	11.156
5	533.585,489 668.362,53	6	533.586,293 668.360,674	2.023
6	533.586,293 668.360,674	7	533.589,583 668.355,206	6.381
7	533.589,583 668.355,206	8	533.592,003 668.348,855	6.796
8	533.592,003 668.348,855	9	533.592,976 668.346,783	2.289
9	533.592,976 668.346,783	10	533.594,541 668.343,047	4.051
10	533.594,541 668.343,047	11	533.595,645 668.340,013	3.229
11	533.595,645 668.340,013	12	533.599,005 668.329,61	10.932
12	533.599,005 668.329,61	13	533.601,946 668.320,495	9.578
13	533.601,946 668.320,495	14	533.612,457 668.324,977	11.427
14	533.612,457 668.324,977	15	533.624,159 668.329,919	12.703
15	533.624,159 668.329,919	16	533.641,069 668.336,793	18.254
16	533.641,069 668.336,793	17	533.632,148 668.348,711	14.887
17	533.632,148 668.348,711	18	533.620,798 668.364,484	19.432
18	533.620,798 668.364,484	19	533.615,693 668.371,43	8.62
19	533.615,693 668.371,43	20	533.609,88 668.380,198	10.52
20	533.609,88 668.380,198	1	533.604,176 668.388,241	9.86

\*\* Lungimile segmentelor sunt determinate în planul de proiecție Stereo 70 și sunt rotunjite la 1 milimetru.

\*\*\* Distanța dintre puncte este formată din segmente cumulate ce sunt mai mici decât valoarea 1 milimetru.

**DATE DESPRE IMOBILUL NR. 3200**

Oficiul de Cadastru și Publicitate Imobiliară SUCEAVA  
Biroul de Cadastru și Publicitate Imobiliară Campulung Moldovenesc

**A. Partea I. Descrierea imobilului**

TEREN Intravilan

Adresa: Loc. Pojorâta, Calea Bucovinei, Nr. 245, Jud. Suceava

Nr. Crt	Nr cadastral Nr. topografic	Suprafața* (mp)	Observații / Referințe
A1	30366	1.940	Sector cadastral:48 Teren neimprejmuit; Provenit din CF 30366, nr. cad. 30366, CF 32892, nr. top. 570/1

**Construcții**

Crt	Nr cadastral Nr. topografic	Adresa	Observații / Referințe
A1.1		Loc. Pojorâta, Calea Bucovinei, Nr. 245, Jud. Suceava	Nr. niveluri:2; S. construita la sol:123 mp; S. construita desfasurata:246 mp; Casă de locuit, P+E
A1.2		Loc. Pojorâta, Calea Bucovinei, Nr. 245, Jud. Suceava	Nr. niveluri:1; S. construita la sol:37 mp; S. construita desfasurata:37 mp; Anexă, P
A1.3		Loc. Pojorâta, Calea Bucovinei, Nr. 245, Jud. Suceava	Nr. niveluri:1; S. construita la sol:10 mp; S. construita desfasurata:10 mp; Anexă, P

**B. Partea II. Proprietari și acte**

Inscrieri privitoare la dreptul de proprietate și alte drepturi reale	Referințe
<b>14806 / 21/09/2018</b>	
Act Notarial nr. 1114, din 21/09/2018 emis de Catargiu TUDOR-MARIAN;	
B1	A1, A1.1, A1.2, A1.3
Intabulare, drept de PROPRIETATE bun comun, dobandit prin Conventie, cota actuala 1/1 1) LESENCIUC CRISTIAN-NICUSOR 2) LESENCIUC MIHAELA	

**C. Partea III. SARCINI .**

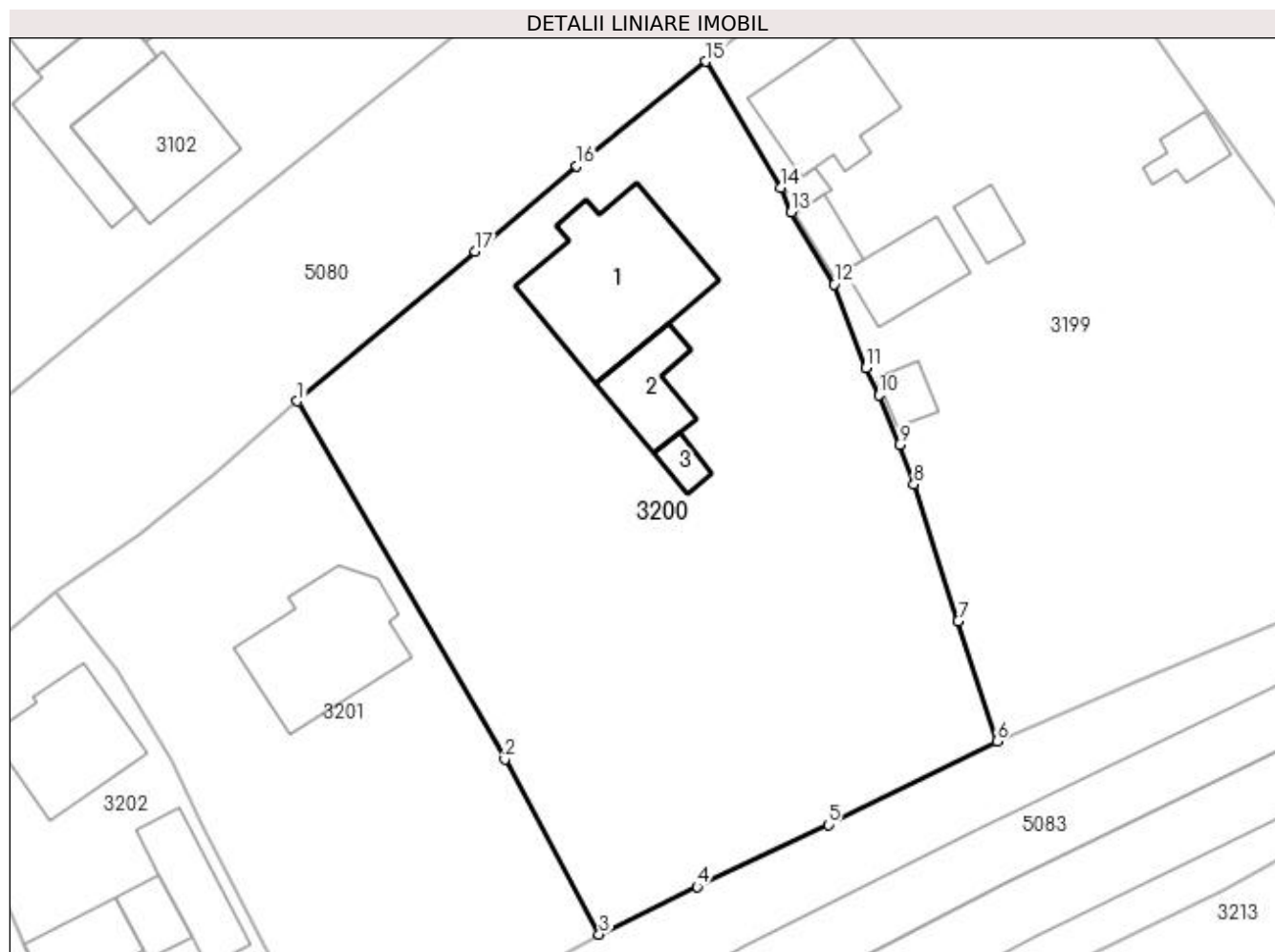
Inscrieri privind dezmembramintele dreptului de proprietate, drepturi reale de garanție și sarcini	Referințe
NU SUNT	

## Anexa Nr. 1 La Partea I

## Teren

Nr cadastral	Suprafața (mp)*	Observații / Referințe
30366	1.940	Provenit din CF 30366, nr. cad. 30366, CF 32892, nr. top. 570/1

\* Suprafața este determinată în planul de proiecție Stereo 70.



## Date referitoare la teren

Crt	Categorie folosință	Intravilan	Suprafața (mp)	Tarla	Parcelă	Nr. topo	Observații / Referințe
1	curți constructii	DA	499	-	-	-	
2	faneata	DA	1.441	-	-	-	

## Date referitoare la construcții

Crt	Număr	Destinație construcție	Supraf. (mp)	Situație juridică	Observații / Referințe
A1.1		construcții de locuințe	123	Cu acte	Nr. niveluri:2; S. construita la sol:123 mp; S. construita desfasurata:246 mp; Casă de locuit, P+E
A1.2		construcții anexa	37	Cu acte	Nr. niveluri:1; S. construita la sol:37 mp; S. construita desfasurata:37 mp; Anexă, P
A1.3		construcții anexa	10	Cu acte	Nr. niveluri:1; S. construita la sol:10 mp; S. construita desfasurata:10 mp; Anexă, P

## Lungime Segmente

1) Valorile lungimilor segmentelor sunt obținute din proiecție în plan.

Punct început	X / Y	Punct sfârșit	X / Y	Lungime segment (** (m)
1	533.548,78 668.346,334	2	533.564,55 668.319,128	31.446

Punct început	X / Y	Punct sfârșit	X / Y	Lungime segment (** (m)
2	533.564,55 668.319,128	3	533.571,725 668.305,838	15.103
3	533.571,725 668.305,838	4	533.579,148 668.309,455	8.257
4	533.579,148 668.309,455	5	533.589,124 668.314,175	11.036
5	533.589,124 668.314,175	6	533.601,946 668.320,495	14.295
6	533.601,946 668.320,495	7	533.599,005 668.329,61	9.578
7	533.599,005 668.329,61	8	533.595,645 668.340,013	10.932
8	533.595,645 668.340,013	9	533.594,541 668.343,047	3.229
9	533.594,541 668.343,047	10	533.592,976 668.346,783	4.051
10	533.592,976 668.346,783	11	533.592,003 668.348,855	2.289
11	533.592,003 668.348,855	12	533.589,583 668.355,206	6.796
12	533.589,583 668.355,206	13	533.586,293 668.360,674	6.381
13	533.586,293 668.360,674	14	533.585,489 668.362,53	2.023
14	533.585,489 668.362,53	15	533.579,812 668.372,133	11.156
15	533.579,812 668.372,133	16	533.570,019 668.364,211	12.596
16	533.570,019 668.364,211	17	533.562,316 668.357,702	10.085
17	533.562,316 668.357,702	1	533.548,78 668.346,334	17.676

\*\* Lungimile segmentelor sunt determinate în planul de proiecție Stereo 70 și sunt rotunjite la 1 milimetru.

\*\*\* Distanța dintre puncte este formată din segmente cumulate ce sunt mai mici decât valoarea 1 milimetru.





**DATE DESPRE IMOBILUL NR. 3201**

Oficiul de Cadastru și Publicitate Imobiliară SUCEAVA  
Biroul de Cadastru și Publicitate Imobiliară Campulung Moldovenesc

**A. Partea I. Descrierea imobilului**

TEREN Intravilan

Adresa: Loc. Pojorâta, Calea Bucovinei, Nr. 247, Jud. Suceava

Nr. Crt	Nr cadastral Nr. topografic	Suprafața* (mp)	Observații / Referințe
A1	30367	1.000	Sector cadastral:48 Teren neimprejmuit; Provenit din CF 30367, nr. cad. 30367

**Construcții**

Crt	Nr cadastral Nr. topografic	Adresa	Observații / Referințe
A1.1		Loc. Pojorâta, Calea Bucovinei, Nr. 247, Jud. Suceava	Nr. niveluri:2; S. construita la sol:95 mp; S. construita desfasurata:190 mp; Casă de locuit, P+E

**B. Partea II. Proprietari și acte**

Inscrieri privitoare la dreptul de proprietate și alte drepturi reale		Referințe
<b>14336 / 30/08/2023</b>		
Act Notarial nr. Contract donatie nr.1795, din 28/08/2023 emis de Scraba Luminita Ana Maria;		
B1	Intabulare, drept de PROPRIETATE bun propriu, dobandit prin Conventie, cota actuala 3/4 1) SAFRIUC VALERIU-IONUT	A1, A1.1
B2	Intabulare, drept de PROPRIETATE bun propriu, dobandit prin Conventie, cota actuala 1/4 1) SAFRIUC CRISTINA	A1, A1.1

**C. Partea III. SARCINI .**

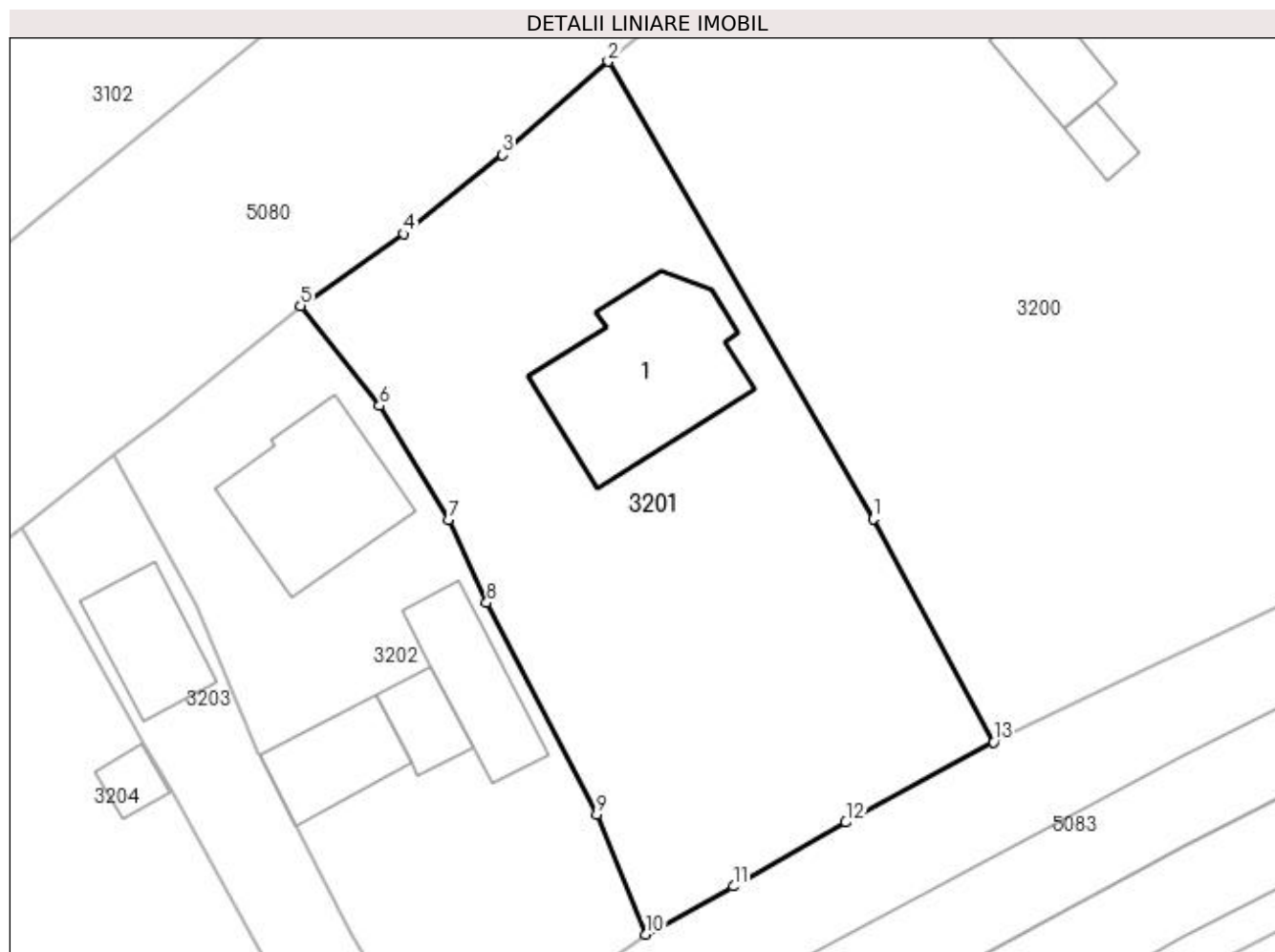
Inscrieri privind dezmembramintele dreptului de proprietate, drepturi reale de garanție și sarcini	Referințe
NU SUNT	

## Anexa Nr. 1 La Partea I

## Teren

Nr cadastral	Suprafața (mp)*	Observații / Referințe
30367	1.000	Provenit din CF 30367, nr. cad. 30367

\* Suprafața este determinată în planul de proiecție Stereo 70.



## Date referitoare la teren

Crt	Categorie folosință	Intra vilan	Suprafața (mp)	Tarla	Parcelă	Nr. topo	Observații / Referințe
1	curți constructii	DA	215	-	-	-	
2	faneata	DA	785	-	-	-	

## Date referitoare la construcții

Crt	Număr	Destinație construcție	Supraf. (mp)	Situație juridică	Observații / Referințe
A1.1		construcții de locuințe	95	Cu acte	Nr. niveluri:2; S. construita la sol:95 mp; S. construita desfasurata:190 mp; Casă de locuit, P+E

## Lungime Segmente

1) Valorile lungimilor segmentelor sunt obținute din proiecție în plan.

Punct început	X / Y	Punct sfârșit	X / Y	Lungime segment (** (m)
1	533.564,55 668.319,128	2	533.548,78 668.346,334	31.446
2	533.548,78 668.346,334	3	533.542,486 668.340,77	8.401
3	533.542,486 668.340,77	4	533.536,608 668.336,083	7.518

Punct început	X / Y	Punct sfârșit	X / Y	Lungime segment (** (m)
4	533.536,608 668.336,083	5	533.530,461 668.331,802	7.491
5	533.530,461 668.331,802	6	533.535,171 668.325,854	7.587
6	533.535,171 668.325,854	7	533.539,28 668.319,087	7.917
7	533.539,28 668.319,087	8	533.541,542 668.314,135	5.444
8	533.541,542 668.314,135	9	533.548,099 668.301,531	14.208
9	533.548,099 668.301,531	10	533.551,003 668.294,412	7.689
10	533.551,003 668.294,412	11	533.556,232 668.297,268	5.958
11	533.556,232 668.297,268	12	533.562,917 668.301,079	7.695
12	533.562,917 668.301,079	13	533.571,725 668.305,838	10.011
13	533.571,725 668.305,838	1	533.564,55 668.319,128	15.103

\*\* Lungimile segmentelor sunt determinate în planul de proiecție Stereo 70 și sunt rotunjite la 1 milimetru.

\*\*\* Distanța dintre puncte este formată din segmente cumulate ce sunt mai mici decât valoarea 1 milimetru.





## DATE DESPRE IMOBILUL NR. 3202

Oficiul de Cadastru și Publicitate Imobiliară SUCEAVA  
Biroul de Cadastru și Publicitate Imobiliară Campulung Moldovenesc

## A. Partea I. Descrierea imobilului

TEREN Intravilan

Adresa: Loc. Pojorâta, Calea Bucovinei, Nr. 249, Jud. Suceava

Nr. Crt	Nr cadastral Nr. topografic	Suprafața* (mp)	Observații / Referințe
A1	35249	658	Sector cadastral:48 Teren neimprejmuit; Provenit din CF 35249, nr. cad. 35249

## Construcții

Crt	Nr cadastral Nr. topografic	Adresa	Observații / Referințe
A1.1		Loc. Pojorâta, Calea Bucovinei, Nr. 249, Jud. Suceava	Nr. niveluri:2; S. construita la sol:74 mp; S. construita desfasurata:148 mp; Casă de locuit, P+E
A1.2		Loc. Pojorâta, Calea Bucovinei, Nr. 249, Jud. Suceava	Nr. niveluri:1; S. construita la sol:44 mp; S. construita desfasurata:44 mp; Anexă, P
A1.3		Loc. Pojorâta, Calea Bucovinei, Nr. 249, Jud. Suceava	Nr. niveluri:1; S. construita la sol:36 mp; S. construita desfasurata:36 mp; Anexă, P
A1.4		Loc. Pojorâta, Calea Bucovinei, Nr. 249, Jud. Suceava	Nr. niveluri:1; S. construita la sol:20 mp; S. construita desfasurata:20 mp; Anexă, P

## B. Partea II. Proprietari și acte

Inscrieri privitoare la dreptul de proprietate și alte drepturi reale	Referințe	
<b>1361 / 26/01/2022</b>		
Act Notarial nr. Contract de întreținere nr. 115, din 22/01/2022 emis de BIN Taran Liliana (cu clauză de uzufruct viager);		
B1	Intabulare, drept de PROPRIETATE, dobandit prin Conventie, cota actuala 626/658 1) Danci Andreea 2) Danci Mihai	A1
B2	Intabulare, drept de PROPRIETATE, dobandit prin Conventie, cota actuala 1/1 1) Danci Mihai 2) Danci Andreea	A1.1, A1.2, A1.3
<b>3202 / 08/12/2022</b>		
Act Normativ nr. Lege nr. 7, din 13/03/1996 emis de Parlamentul României;		
B3	Intabulare, drept de PROPRIETATE, dobandit prin Lege, cota actuala 32/658 1) NEIDENTIFICAT NEIDENTIFICAT	A1
Act Administrativ nr. Adeverință nr. 1119, din 24/10/2022 emis de Primăria Comunei Pojorâta;		
B4	Se notează posesia faptică în favoarea lui 1) Danci Andreea 2) Danci Mihai	A1
Act Administrativ nr. Adeverință nr. 1700, din 02/11/2022 emis de Primăria Comunei Pojorâta;		
B4	Intabulare, drept de PROPRIETATE, dobandit prin Lege, cota actuala 1/1 1) Danci Andreea 2) Danci Mihai	A1.4

## C. Partea III. SARCINI

Inscrieri privind dezmembramintele dreptului de proprietate, drepturi reale de garanție și sarcini	Referințe	
<b>1361 / 26/01/2022</b>		
Act Notarial nr. Contract de întreținere nr. 115, din 22/01/2022 emis de BIN Taran Liliana (cu clauză de uzufruct viager);		
C1	Intabulare, drept de UZUFRACT VIAGER, cota actuala 1/1 1) Danci Ion	A1, A1.1, A1.2, A1.3
C2	Intabulare, drept de IPOTECA LEGALA, Valoare:0 corespunzatoare intretinerii neexecutate (art.2386 alin.4 NCC) 1) Danci Ion	A1, A1.1, A1.2, A1.3

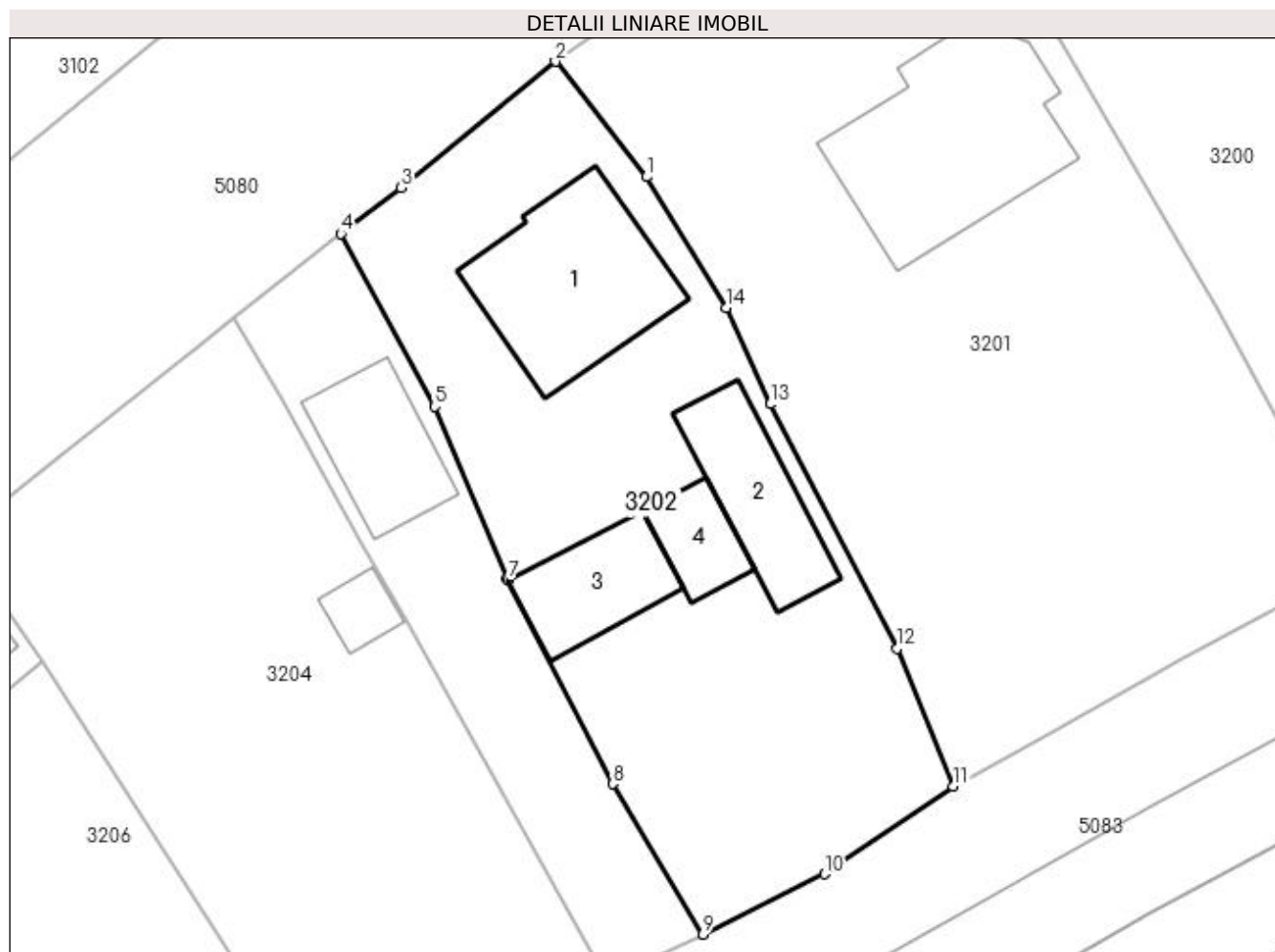
Inscrieri privind dezmembramintele dreptului de proprietate, drepturi reale de garanție și sarcini	Referințe
--	-----------

## Anexa Nr. 1 La Partea I

## Teren

Nr cadastral	Suprafața (mp)*	Observații / Referințe
35249	658	Provenit din CF 35249, nr. cad. 35249

\* Suprafața este determinată în planul de proiecție Stereo 70.



## Date referitoare la teren

Crt	Categorie folosință	Intra vilan	Suprafața (mp)	Tarla	Parcelă	Nr. topo	Observații / Referințe
1	curți constructii	DA	448	-	-	-	
2	faneata	DA	210	-	-	-	

## Date referitoare la construcții

Crt	Număr	Destinație construcție	Supraf. (mp)	Situație juridică	Observații / Referințe
A1.1		construcții de locuințe	74	Cu acte	Nr. niveluri:2; S. construita la sol:74 mp; S. construita desfasurata:148 mp; Casă de locuit, P+E
A1.2		construcții anexa	44	Cu acte	Nr. niveluri:1; S. construita la sol:44 mp; S. construita desfasurata:44 mp; Anexă, P
A1.3		construcții anexa	36	Cu acte	Nr. niveluri:1; S. construita la sol:36 mp; S. construita desfasurata:36 mp; Anexă, P
A1.4		construcții anexa	20	Cu acte	Nr. niveluri:1; S. construita la sol:20 mp; S. construita desfasurata:20 mp; Anexă, P

## Lungime Segmente

1) Valorile lungimilor segmentelor sunt obținute din proiecție în plan.

Punct început	X / Y	Punct sfârșit	X / Y	Lungime segment (** (m)
---------------	-------	---------------	-------	-------------------------

Punct început	X / Y	Punct sfârșit	X / Y	Lungime segment (** (m)
1	533.535,171 668.325,854	2	533.530,461 668.331,802	7.587
2	533.530,461 668.331,802	3	533.522,484 668.325,3	10.291
3	533.522,484 668.325,3	4	533.519,386 668.322,911	3.912
4	533.519,386 668.322,911	5	533.524,235 668.314,012	10.134
5	533.524,235 668.314,012	6	533.527,958 668.305,16	9.603
6	533.527,958 668.305,16	7	533.528,01 668.305,055	0.117
7	533.528,01 668.305,055	8	533.533,407 668.294,535	11.824
8	533.533,407 668.294,535	9	533.538,068 668.286,785	9.044
9	533.538,068 668.286,785	10	533.544,355 668.289,893	7.013
10	533.544,355 668.289,893	11	533.551,003 668.294,412	8.038
11	533.551,003 668.294,412	12	533.548,099 668.301,531	7.689
12	533.548,099 668.301,531	13	533.541,542 668.314,135	14.208
13	533.541,542 668.314,135	14	533.539,28 668.319,087	5.444
14	533.539,28 668.319,087	1	533.535,171 668.325,854	7.917

\*\* Lungimile segmentelor sunt determinate în planul de proiecție Stereo 70 și sunt rotunjite la 1 milimetru.

\*\*\* Distanța dintre puncte este formată din segmente cumulate ce sunt mai mici decât valoarea 1 milimetru.



**DATE DESPRE IMOBILUL NR. 3203**

Oficiul de Cadastru și Publicitate Imobiliară SUCEAVA  
Biroul de Cadastru și Publicitate Imobiliară Campulung Moldovenesc

**A. Partea I. Descrierea imobilului**

TEREN Intravilan

Adresa: Loc. Pojorâta, Jud. Suceava

Nr. Crt	Nr cadastral Nr. topografic	Suprafața* (mp)	Observații / Referințe
A1	35250	235	Sector cadastral:48 Teren neimprijmuit; Provenit din CF 35250, nr. cad. 35250

**Construcții**

Crt	Nr cadastral Nr. topografic	Adresa	Observații / Referințe
A1.1		Loc. Pojorâta, Jud. Suceava	Nr. niveluri:1; S. construita la sol:40 mp; S. construita desfasurata:40 mp; Anexă, P

**B. Partea II. Proprietari și acte**

Inscrieri privitoare la dreptul de proprietate și alte drepturi reale		Referințe
<b>1356 / 26/01/2022</b>		
Act Notarial nr. Contract de donație nr. 114, din 22/01/2022 emis de BIN Taran Liliana;		
B1	Intabulare, drept de PROPRIETATE bun comun, dobândit prin Convenție, cota actuală 1/1 1) Danci Andreea-Mădălina 2) Danci Ion	A1, A1.1

**C. Partea III. SARCINI .**

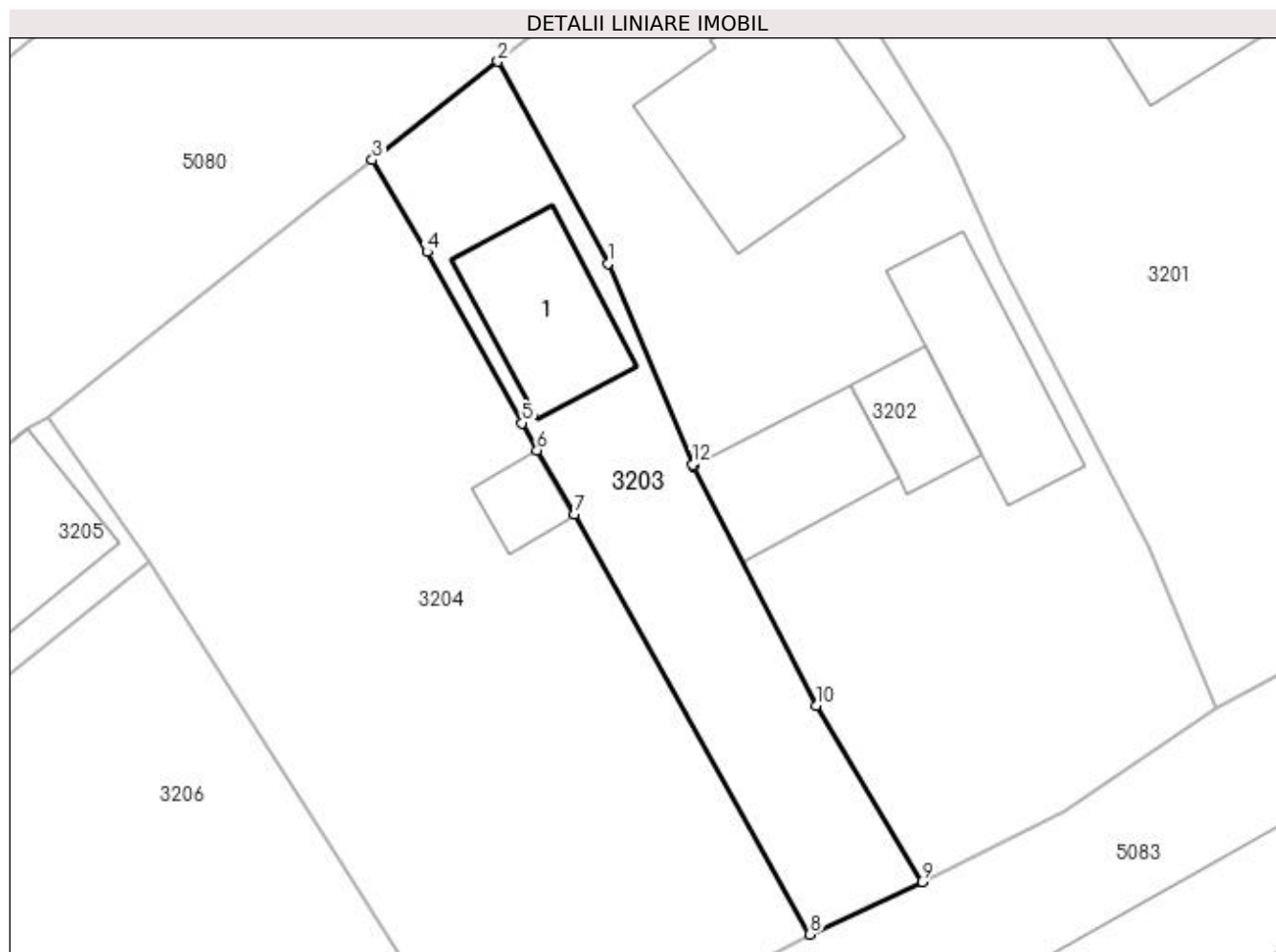
Inscrieri privind dezmembramintele dreptului de proprietate, drepturi reale de garanție și sarcini	Referințe
NU SUNT	

## Anexa Nr. 1 La Partea I

## Teren

Nr cadastral	Suprafața (mp)*	Observații / Referințe
35250	235	Provenit din CF 35250, nr. cad. 35250

\* Suprafața este determinată în planul de proiecție Stereo 70.



## Date referitoare la teren

Crt	Categorie folosință	Intra vilan	Suprafața (mp)	Tarla	Parcelă	Nr. topo	Observații / Referințe
1	curți constructii	DA	103	-	-	-	
2	faneata	DA	132	-	-	-	

## Date referitoare la construcții

Crt	Număr	Destinație construcție	Supraf. (mp)	Situație juridică	Observații / Referințe
A1.1		construcții anexa	40	Cu acte	Nr. niveluri:1; S. construita la sol:40 mp; S. construita desfasurata:40 mp; Anexă, P

## Lungime Segmente

1) Valorile lungimilor segmentelor sunt obținute din proiecție în plan.

Punct început	X / Y	Punct sfârșit	X / Y	Lungime segment (** (m)
1	533.524,235 668.314,012	2	533.519,386 668.322,911	10.134
2	533.519,386 668.322,911	3	533.513,848 668.318,578	7.032
3	533.513,848 668.318,578	4	533.516,257 668.314,527	4.713

Punct început	X / Y	Punct sfârșit	X / Y	Lungime segment (** (m)
4	533.516,257 668.314,527	5	533.520,45 668.306,986	8.628
5	533.520,45 668.306,986	6	533.521,109 668.305,789	1.366
6	533.521,109 668.305,789	7	533.522,756 668.302,968	3.267
7	533.522,756 668.302,968	8	533.533,13 668.284,469	21.209
8	533.533,13 668.284,469	9	533.538,068 668.286,785	5.454
9	533.538,068 668.286,785	10	533.533,407 668.294,535	9.044
10	533.533,407 668.294,535	11	533.528,01 668.305,055	11.824
11	533.528,01 668.305,055	12	533.527,958 668.305,16	0.117
12	533.527,958 668.305,16	1	533.524,235 668.314,012	9.603

\*\* Lungimile segmentelor sunt determinate în planul de proiecție Stereo 70 și sunt rotunjite la 1 milimetru.

\*\*\* Distanța dintre puncte este formată din segmente cumulate ce sunt mai mici decât valoarea 1 milimetru.



**DATE DESPRE IMOBILUL NR. 3204**

Oficiul de Cadastru și Publicitate Imobiliară SUCEAVA  
Biroul de Cadastru și Publicitate Imobiliară Campulung Moldovenesc

**A. Partea I. Descrierea imobilului**

TEREN Intravilan

Adresa: Loc. Pojorâta, Jud. Suceava

Nr. Crt	Nr cadastral Nr. topografic	Suprafața* (mp)	Observații / Referințe
A1	35180	634	Sector cadastral:48 Teren neimprejmuit; Provenit din CF 35180, nr. cad. 35180

**Construcții**

Crt	Nr cadastral Nr. topografic	Adresa	Observații / Referințe
A1.1		Loc. Pojorâta, Jud. Suceava	Nr. niveluri:1; S. construita la sol:11 mp; S. construita desfasurata:11 mp; Anexă, P

**B. Partea II. Proprietari și acte**

Inscrieri privitoare la dreptul de proprietate și alte drepturi reale		Referințe
<b>1362 / 26/01/2022</b>		
Act Notarial nr. 117, din 22/01/2022 emis de Taran Liliana;		
B1	Intabulare, drept de PROPRIETATE bun comun în devălmășie, dobandit prin Conventie, cota actuala 1/1 1) Danci Andreea-Mădălina 2) Danci Ion	A1
<b>3204 / 08/12/2022</b>		
Act Administrativ nr. Adeverință nr. 1700, din 02/11/2022 emis de Primăria Comunei Pojorâta;		
B3	Intabulare, drept de PROPRIETATE, dobandit prin Lege, cota actuala 1/1 1) Danci Andreea-Mădălina 2) Danci Ion	A1.1

**C. Partea III. SARCINI .**

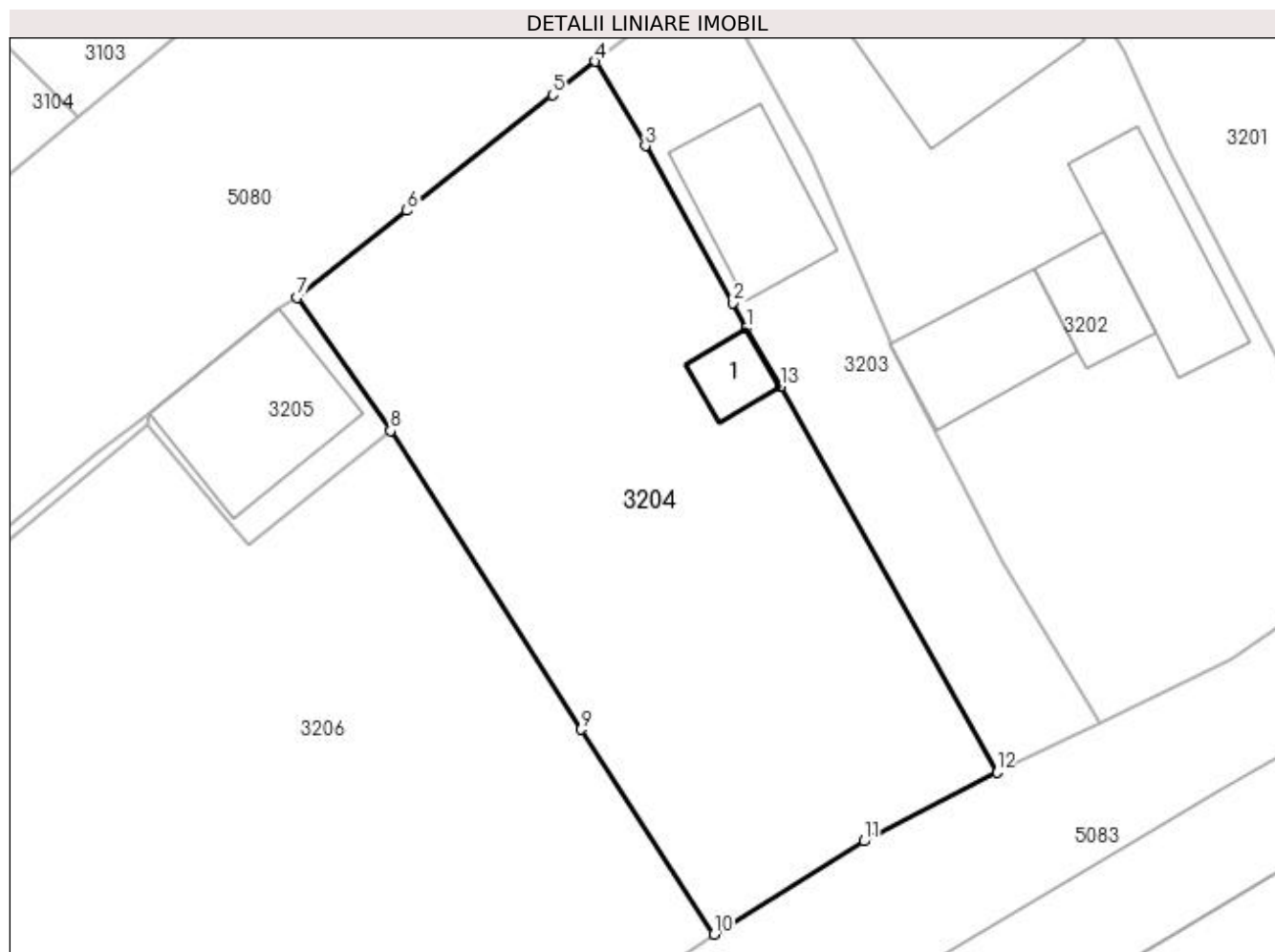
Inscrieri privind dezmembramintele dreptului de proprietate, drepturi reale de garanție și sarcini	Referințe
NU SUNT	

## Anexa Nr. 1 La Partea I

## Teren

Nr cadastral	Suprafața (mp)*	Observații / Referințe
35180	634	Provenit din CF 35180, nr. cad. 35180

\* Suprafața este determinată în planul de proiecție Stereo 70.



## Date referitoare la teren

Crt	Categorie folosință	Intravilan	Suprafața (mp)	Tarla	Parcelă	Nr. topo	Observații / Referințe
1	curți construcții	DA	52	-	-	-	
2	arabil	DA	198	-	-	-	
3	faneata	DA	384	-	-	-	

## Date referitoare la construcții

Crt	Număr	Destinație construcție	Supraf. (mp)	Situație juridică	Observații / Referințe
A1.1		construcții anexa	11	Cu acte	Nr. niveluri:1; S. construita la sol:11 mp; S. construita desfasurata:11 mp; Anexă, P

## Lungime Segmente

1) Valorile lungimilor segmentelor sunt obținute din proiecție în plan.

Punct început	X / Y	Punct sfârșit	X / Y	Lungime segment (** (m)
1	533.521,109 668.305,789	2	533.520,45 668.306,986	1.366
2	533.520,45 668.306,986	3	533.516,257 668.314,527	8.628

Punct început	X / Y	Punct sfârşit	X / Y	Lungime segment (** (m)
3	533.516,257 668.314,527	4	533.513,848 668.318,578	4.713
4	533.513,848 668.318,578	5	533.511,803 668.316,978	2.597
5	533.511,803 668.316,978	6	533.504,815 668.311,423	8.927
6	533.504,815 668.311,423	7	533.499,548 668.307,242	6.725
7	533.499,548 668.307,242	8	533.504,025 668.300,861	7.795
8	533.504,025 668.300,861	9	533.513,152 668.286,527	16.993
9	533.513,152 668.286,527	10	533.519,549 668.276,691	11.733
10	533.519,549 668.276,691	11	533.526,742 668.281,163	8.47
11	533.526,742 668.281,163	12	533.533,13 668.284,469	7.193
12	533.533,13 668.284,469	13	533.522,756 668.302,968	21.209
13	533.522,756 668.302,968	1	533.521,109 668.305,789	3.267

\*\* Lungimile segmentelor sunt determinate în planul de proiecție Stereo 70 și sunt rotunjite la 1 milimetru.

\*\*\* Distanța dintre puncte este formată din segmente cumulate ce sunt mai mici decât valoarea 1 milimetru.





**DATE DESPRE IMOBILUL NR. 3205**

Oficiul de Cadastru și Publicitate Imobiliară SUCEAVA  
Biroul de Cadastru și Publicitate Imobiliară Campulung Moldovenesc

**A. Partea I. Descrierea imobilului**

TEREN Intravilan

Adresa: Loc. Pojorâta, Calea Bucovinei, Nr. 251, Jud. Suceava

Nr. Crt	Nr cadastral Nr. topografic	Suprafața* (mp)	Observații / Referințe
A1	31846	72	Sector cadastral:48 Teren neimprejmuț; Provenit din CF 31846, nr. top. 566/10

**Construcții**

Crt	Nr cadastral Nr. topografic	Adresa	Observații / Referințe
A1.1		Loc. Pojorâta, Calea Bucovinei, Nr. 251, Jud. Suceava	Nr. niveluri:1; S. construita la sol:52 mp; S. construita desfasurata:52 mp; Anexă, P

**B. Partea II. Proprietari și acte**

Inscrieri privitoare la dreptul de proprietate și alte drepturi reale		Referințe
<b>145 / 31/01/2001</b>		
Act Notarial nr. 3356, din 15/11/2000 emis de BNP Scraba Horia Ilie;		
B1	Intabulare, drept de PROPRIETATEca bun comun, dobandit prin Conventie, cota actuala 36/72 1) UȚA MIHAI 2) UȚA VICTORIȚA	A1
<b>1041 / 27/06/2001</b>		
Act Administrativ nr. 6, din 24/07/1995 emis de Consiliul Local al Comunei Pojorâta;		
B2	Intabulare, drept de PROPRIETATE, dobandit prin Construire, cota actuala 1/1 1) UȚA VICTORIȚA	A1.1
<b>3205 / 08/12/2022</b>		
Act Normativ nr. Lege nr. 7, din 13/03/1996 emis de Parlamentul României;		
B3	Intabulare, drept de PROPRIETATE, dobandit prin Lege, cota actuala 36/72 1) NEIDENTIFICAT NEIDENTIFICAT	A1
Act Administrativ nr. Adeverință nr. 1120, din 24/10/2022 emis de Primăria Comunei Pojorâta;		
B4	Se notează posesia faptică în favoarea lui 1) UȚA MIHAI 2) UȚA VICTORIȚA	A1

**C. Partea III. SARCINI .**

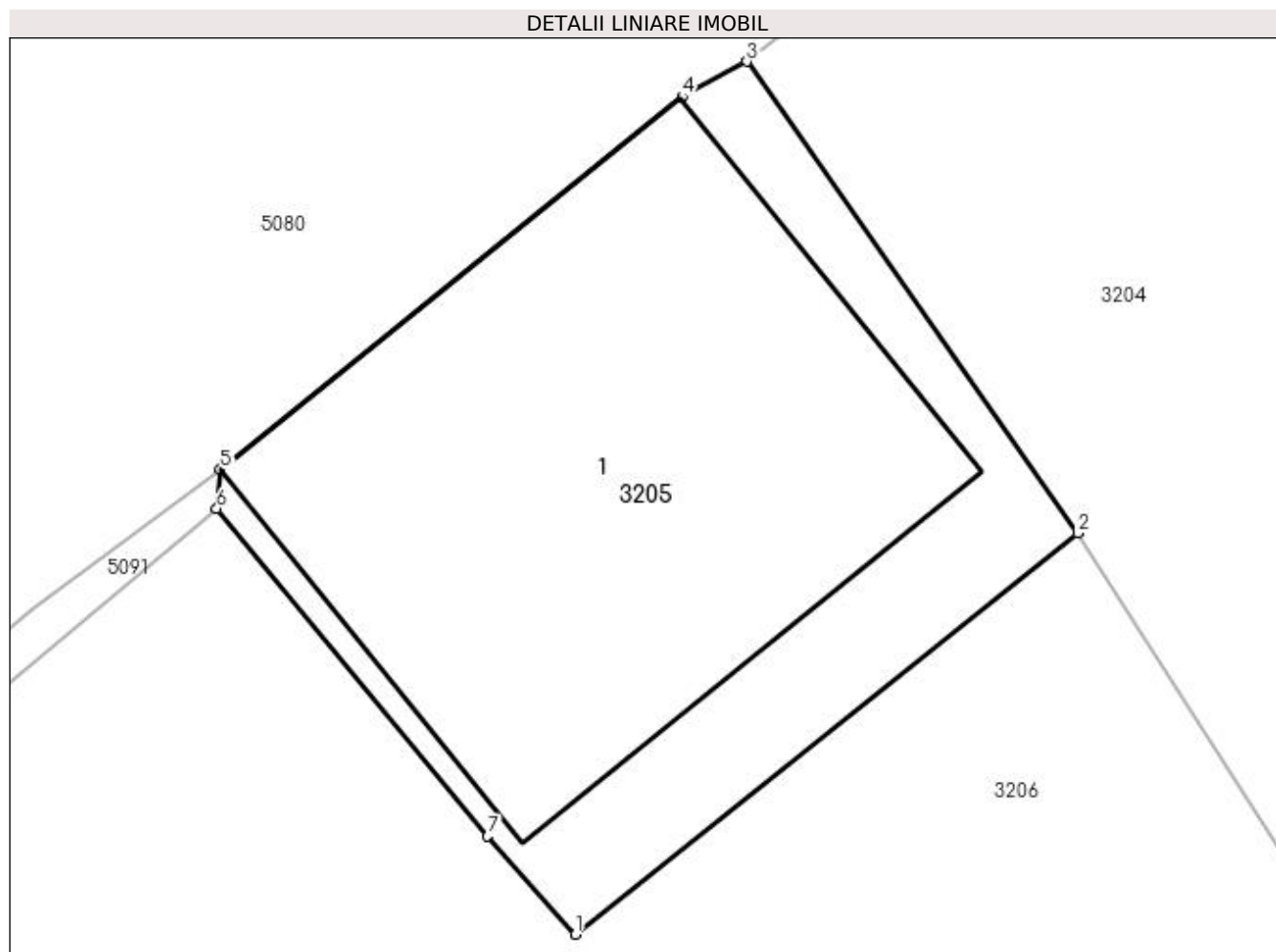
Inscrieri privind dezmembramintele dreptului de proprietate, drepturi reale de garanție și sarcini	Referințe
NU SUNT	

## Anexa Nr. 1 La Partea I

## Teren

Nr cadastral	Suprafața (mp)*	Observații / Referințe
31846	72	Provenit din CF 31846, nr. top. 566/10

\* Suprafața este determinată în planul de proiecție Stereo 70.



## Date referitoare la teren

Crt	Categorie folosință	Intra vilan	Suprafața (mp)	Tarla	Parcelă	Nr. topo	Observații / Referințe
1	curți constructii	DA	72	-	-	-	

## Date referitoare la construcții

Crt	Număr	Destinație construcție	Supraf. (mp)	Situație juridică	Observații / Referințe
A1.1		constructii anexa	52	Cu acte	Nr. niveluri:1; S. construita la sol:52 mp; S. construita desfasurata:52 mp; Anexă, P

## Lungime Segmente

1) Valorile lungimilor segmentelor sunt obținute din proiecție în plan.

Punct început	X / Y	Punct sfârșit	X / Y	Lungime segment (** (m)
1	533.497,226 668.295,427	2	533.504,025 668.300,861	8.704
2	533.504,025 668.300,861	3	533.499,548 668.307,242	7.795
3	533.499,548 668.307,242	4	533.498,668 668.306,767	1.0
4	533.498,668 668.306,767	5	533.492,418 668.301,719	8.034

Punct început	X / Y	Punct sfârșit	X / Y	Lungime segment (** (m)
5	533.492,418 668.301,719	6	533.492,369 668.301,189	0.532
6	533.492,369 668.301,189	7	533.496,033 668.296,756	5.751
7	533.496,033 668.296,756	1	533.497,226 668.295,427	1.786

\*\* Lungimile segmentelor sunt determinate în planul de proiecție Stereo 70 și sunt rotunjite la 1 milimetru.

\*\*\* Distanța dintre puncte este formată din segmente cumulate ce sunt mai mici decât valoarea 1 milimetru.



**DATE DESPRE IMOBILUL NR. 3206**

Oficiul de Cadastru și Publicitate Imobiliară SUCEAVA  
Biroul de Cadastru și Publicitate Imobiliară Campulung Moldovenesc

**A. Partea I. Descrierea imobilului**

TEREN Intravilan

Adresa: Loc. Pojorâta, Calea Bucovinei, Nr. 253, 255, Jud. Suceava

Nr. Crt	Nr cadastral Nr. topografic	Suprafața* (mp)	Observații / Referințe
A1	35746	Din acte: 1.723 Masurata: 1.712	Sector cadastral:48 Teren neimprejmuit; Provenit din CF 35746, nr. top. 566/1, 566/3, 563/1

**Construcții**

Crt	Nr cadastral Nr. topografic	Adresa	Observații / Referințe
A1.1		Loc. Pojorâta, Calea Bucovinei, Nr. 253, 255, Jud. Suceava	Nr. niveluri:1; S. construita la sol:60 mp; S. construita desfasurata:60 mp; Casă de locuit, P
A1.2		Loc. Pojorâta, Calea Bucovinei, Nr. 253, 255, Jud. Suceava	Nr. niveluri:1; S. construita la sol:26 mp; S. construita desfasurata:26 mp; Anexă, P
A1.3		Loc. Pojorâta, Calea Bucovinei, Nr. 253, 255, Jud. Suceava	Nr. niveluri:1; S. construita la sol:28 mp; S. construita desfasurata:28 mp; Anexă, P
A1.4		Loc. Pojorâta, Calea Bucovinei, Nr. 253, 255, Jud. Suceava	Nr. niveluri:1; S. construita la sol:18 mp; S. construita desfasurata:18 mp; Anexă, P
A1.5		Loc. Pojorâta, Calea Bucovinei, Nr. 253, 255, Jud. Suceava	Nr. niveluri:2; S. construita la sol:74 mp; S. construita desfasurata:148 mp; Casă de locuit, P+E
A1.6		Loc. Pojorâta, Calea Bucovinei, Nr. 253, 255, Jud. Suceava	Nr. niveluri:1; S. construita la sol:25 mp; S. construita desfasurata:25 mp; Anexă, P
A1.7		Loc. Pojorâta, Calea Bucovinei, Nr. 253, 255, Jud. Suceava	Nr. niveluri:1; S. construita la sol:18 mp; S. construita desfasurata:18 mp; Anexă, P

**B. Partea II. Proprietari și acte**

Inscrieri privitoare la dreptul de proprietate și alte drepturi reale	Referințe	
<b>1406 / 29/10/1999</b>		
Hotarare Judecatoreasca nr. Sentință Civilă nr. 1068, din 09/09/1999 emis de Judecătoria Câmpulung Moldovenesc;		
B1	Intabulare, drept de PROPRIETATE, dobandit prin Hotarare Judecatoreasca, cota actuala 1/1 1) DANJI ILIE, LIPSĂ CNP 2) DANJI AGLAIA, LIPSĂ CNP	A1.1, A1.2
<b>64 / 19/01/2000</b>		
Act Notarial nr. CVC nr. 2662, din 08/12/1999 emis de N.P. Scraba Horia Ilie;		
B2	Intabulare, drept de PROPRIETATE, dobandit prin Conventie, cota actuala 1/1 1) DANCIU GHEORGHE 2) DANCIU STELA-LUCIA DEFUNCT:Da	A1
<b>3206 / 08/12/2022</b>		
Act Administrativ nr. Adeverință nr. 1700, din 02/11/2022 emis de Primăria Comunei Pojorâta;		
B3	Intabulare, drept de PROPRIETATE, dobandit prin Lege, cota actuala 1/1 1) DANCIU GHEORGHE 2) DANCIU STELA-LUCIA DEFUNCT:Da	A1.3, A1.4, A1.5, A1.6, A1.7

**C. Partea III. SARCINI .**

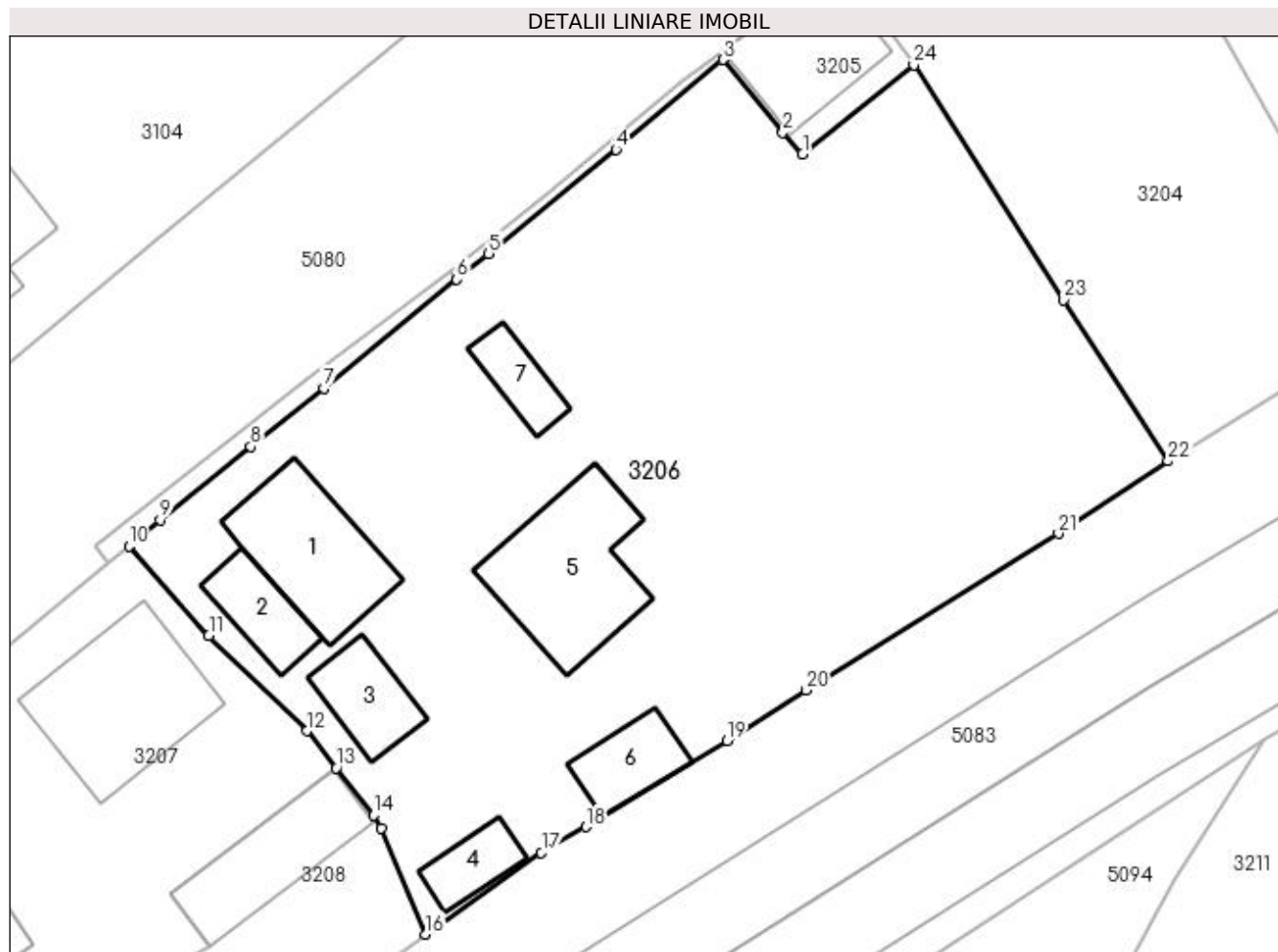
Inscrieri privind dezmembramentele dreptului de proprietate, drepturi reale de garanție și sarcini	Referințe
NU SUNT	

## Anexa Nr. 1 La Partea I

## Teren

Nr cadastral	Suprafața (mp)*	Observații / Referințe
35746	Din acte: 1.723 Masurata: 1.712	Provenit din CF 35746, nr. top. 566/1, 566/3, 563/1

\* Suprafața este determinată în planul de proiecție Stereo 70.



## Date referitoare la teren

Crt	Categorie folosință	Intra vilan	Suprafața (mp)	Tarla	Parcelă	Nr. topo	Observații / Referințe
1	curți constructii	DA	798	-	-	-	
2	arabil	DA	419	-	-	-	
3	faneata	DA	495	-	-	-	

## Date referitoare la construcții

Crt	Număr	Destinație construcție	Supraf. (mp)	Situație juridică	Observații / Referințe
A1.1		construcții de locuințe	60	Cu acte	Nr. niveluri:1; S. construita la sol:60 mp; S. construita desfasurata:60 mp; Casă de locuit, P
A1.2		construcții anexa	26	Cu acte	Nr. niveluri:1; S. construita la sol:26 mp; S. construita desfasurata:26 mp; Anexă, P
A1.3		construcții anexa	28	Cu acte	Nr. niveluri:1; S. construita la sol:28 mp; S. construita desfasurata:28 mp; Anexă, P
A1.4		construcții anexa	18	Cu acte	Nr. niveluri:1; S. construita la sol:18 mp; S. construita desfasurata:18 mp; Anexă, P
A1.5		construcții de locuințe	74	Cu acte	Nr. niveluri:2; S. construita la sol:74 mp; S. construita desfasurata:148 mp; Casă de locuit, P+E
A1.6		construcții anexa	25	Cu acte	Nr. niveluri:1; S. construita la sol:25 mp; S. construita desfasurata:25 mp; Anexă, P
A1.7		construcții anexa	18	Cu acte	Nr. niveluri:1; S. construita la sol:18 mp; S. construita desfasurata:18 mp; Anexă, P

## Lungime Segmente

1) Valorile lungimilor segmentelor sunt obținute din proiecție în plan.

Punct început	X / Y	Punct sfârșit	X / Y	Lungime segment (** (m)
1	533.497,226 668.295,427	2	533.496,033 668.296,756	1.786
3	533.492,369 668.301,189	4	533.485,851 668.295,715	8.512
5	533.478,064 668.289,359	6	533.476,127 668.287,774	2.503
7	533.468,012 668.281,135	8	533.463,544 668.277,574	5.713
9	533.458,01 668.273,098	10	533.456,114 668.271,514	2.471
11	533.460,978 668.266,027	12	533.466,975 668.260,23	8.341
13	533.468,764 668.257,963	14	533.471,036 668.255,085	3.667
15	533.471,486 668.254,294	16	533.474,234 668.247,811	7.041
17	533.481,281 668.252,798	18	533.484,022 668.254,367	3.158
19	533.492,607 668.259,637	20	533.497,443 668.262,705	5.727
21	533.512,848 668.272,267	22	533.519,549 668.276,691	8.03
23	533.513,152 668.286,527	24	533.504,025 668.300,861	16.993

Punct început	X / Y	Punct sfârșit	X / Y	Lungime segment (** (m)
2	533.496,033 668.296,756	3	533.492,369 668.301,189	5.751
4	533.485,851 668.295,715	5	533.478,064 668.289,359	10.052
6	533.476,127 668.287,774	7	533.468,012 668.281,135	10.485
8	533.463,544 668.277,574	9	533.458,01 668.273,098	7.118
10	533.456,114 668.271,514	11	533.460,978 668.266,027	7.333
12	533.466,975 668.260,23	13	533.468,764 668.257,963	2.888
14	533.471,036 668.255,085	15	533.471,486 668.254,294	0.91
16	533.474,234 668.247,811	17	533.481,281 668.252,798	8.633
18	533.484,022 668.254,367	19	533.492,607 668.259,637	10.073
20	533.497,443 668.262,705	21	533.512,848 668.272,267	18.131
22	533.519,549 668.276,691	23	533.513,152 668.286,527	11.733
24	533.504,025 668.300,861	1	533.497,226 668.295,427	8.704

\*\* Lungimile segmentelor sunt determinate în planul de proiecție Stereo 70 și sunt rotunjite la 1 milimetru.

\*\*\* Distanța dintre puncte este formată din segmente cumulate ce sunt mai mici decât valoarea 1 milimetru.





**DATE DESPRE IMOBILUL NR. 3207**

Oficiul de Cadastru și Publicitate Imobiliară SUCEAVA  
Biroul de Cadastru și Publicitate Imobiliară Câmpulung Moldovenesc

**A. Partea I. Descrierea imobilului**

TEREN Intravilan

Adresa: Loc. Pojorâta, Calea Bucovinei, Nr. 257, Jud. Suceava

Nr. Crt	Nr cadastral Nr. topografic	Suprafața* (mp)	Observații / Referințe
A1	35230	427	Sector cadastral:48 Teren neimprijmit; Provenit din CF 35230, nr. top. 104

**Construcții**

Crt	Nr cadastral Nr. topografic	Adresa	Observații / Referințe
A1.1		Loc. Pojorâta, Calea Bucovinei, Nr. 257, Jud. Suceava	Nr. niveluri:2; S. construita la sol:78 mp; S. construita desfasurata:156 mp; Casă de locuit, P+E

**B. Partea II. Proprietari și acte**

Inscrieri privitoare la dreptul de proprietate și alte drepturi reale	Referințe	
<b>1690 / 06/11/2002</b>		
Hotarare Judecatoreasca nr. Sentință Civilă nr. 1663, din 15/11/2001 emis de Judecătoria Câmpulung Moldovenesc;		
B1	Intabulare, drept de PROPRIETATE, dobandit prin Hotarare Judecatoreasca, cota actuala 1/2 1) CRIVOLIUBIC HORIA	A1
Hotarare Judecatoreasca nr. Sentință Civilă nr. 1663, din 15/11/2001 emis de Judecătoria Câmpulung Moldovenesc (sentinta civila nr 853 din 03.06.2002, emis de Judecatoria Campulung Moldovenesc);		
B2	Intabulare, drept de PROPRIETATE asupra apartamentului nr.2 etaj, dobandit prin Hotarare Judecatoreasca, cota actuala 1/2 1) CRIVOLIUBIC HORIA	A1.1
<b>4859 / 01/10/2007</b>		
Act Notarial nr. CVC nr. 2383, din 27/09/2007 emis de BNP Rotaru Dorina (cu clauza de uzufruct viager);		
B3	Intabulare, drept de PROPRIETATE ca bun comun, dobandit prin Conventie, cota actuala 1/2 1) CRIVOLIUBIC ELENUȚA 2) CRIVOLIUBIC HORIA	A1
Act Notarial nr. CVC nr. 2383, din 13/03/1996 emis de BNP Rotaru Dorina (cu clauza de uzufruct viager);		
B4	Intabulare, drept de PROPRIETATE ca bun comun , asupra apartamentului nr.1 parter, dobandit prin Conventie, cota actuala 1/2 1) CRIVOLIUBIC ELENUȚA 2) CRIVOLIUBIC HORIA	A1.1

**C. Partea III. SARCINI .**

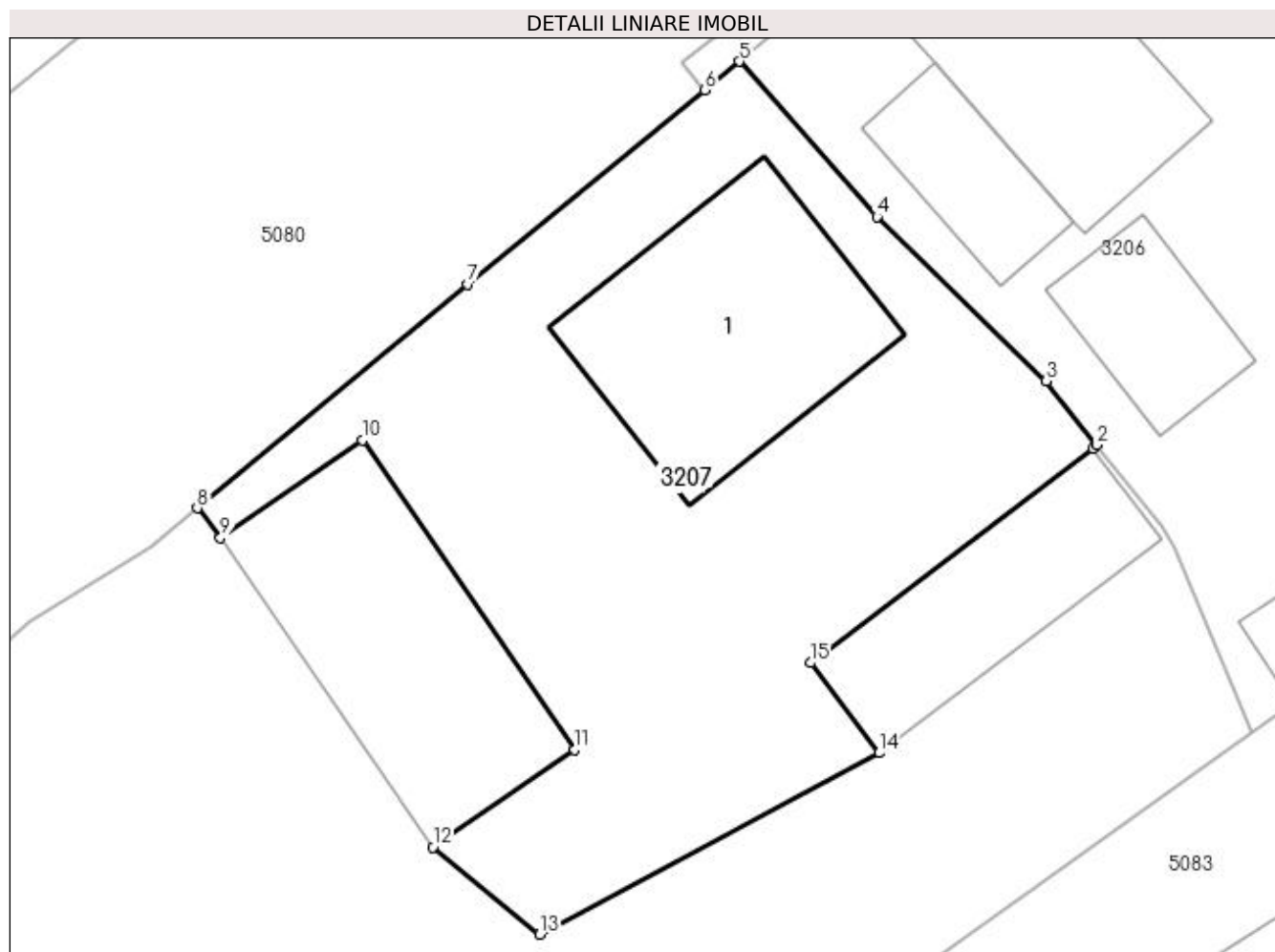
Inscrieri privind dezmembramintele dreptului de proprietate, drepturi reale de garanție și sarcini	Referințe
NU SUNT	

## Anexa Nr. 1 La Partea I

## Teren

Nr cadastral	Suprafața (mp)*	Observații / Referințe
35230	427	Provenit din CF 35230, nr. top. 104

\* Suprafața este determinată în planul de proiecție Stereo 70.



## Date referitoare la teren

Crt	Categorie folosință	Intra vilan	Suprafața (mp)	Tarla	Parcelă	Nr. topo	Observații / Referințe
1	curți constructii	DA	427	-	-	-	

## Date referitoare la construcții

Crt	Număr	Destinație construcție	Supraf. (mp)	Situație juridică	Observații / Referințe
A1.1		construcții de locuințe	78	Cu acte	Nr. niveluri:2; S. construita la sol:78 mp; S. construita desfasurata:156 mp; Casă de locuit, P+E

## Lungime Segmente

1) Valorile lungimilor segmentelor sunt obținute din proiecție în plan.

Punct început	X / Y	Punct sfârșit	X / Y	Lungime segment (** (m)
1	533.468,622 668.257,847	2	533.468,764 668.257,963	0.183
2	533.468,764 668.257,963	3	533.466,975 668.260,23	2.888
3	533.466,975 668.260,23	4	533.460,978 668.266,027	8.341

Punct început	X / Y	Punct sfârșit	X / Y	Lungime segment (** (m)
4	533.460,978 668.266,027	5	533.456,114 668.271,514	7.333
5	533.456,114 668.271,514	6	533.454,895 668.270,514	1.577
6	533.454,895 668.270,514	7	533.446,519 668.263,639	10.836
7	533.446,519 668.263,639	8	533.436,95 668.255,739	12.409
8	533.436,95 668.255,739	9	533.437,775 668.254,68	1.342
9	533.437,775 668.254,68	10	533.442,786 668.258,126	6.082
10	533.442,786 668.258,126	11	533.450,3 668.247,197	13.263
11	533.450,3 668.247,197	12	533.445,288 668.243,751	6.082
12	533.445,288 668.243,751	13	533.449,061 668.240,672	4.87
13	533.449,061 668.240,672	14	533.461,06 668.247,084	13.605
14	533.461,06 668.247,084	15	533.458,64 668.250,268	3.999
15	533.458,64 668.250,268	1	533.468,622 668.257,847	12.533

\*\* Lungimile segmentelor sunt determinate în planul de proiecție Stereo 70 și sunt rotunjite la 1 milimetru.

\*\*\* Distanța dintre puncte este formată din segmente cumulate ce sunt mai mici decât valoarea 1 milimetru.



**DATE DESPRE IMOBILUL NR. 3208**

Oficiul de Cadastru și Publicitate Imobiliară SUCEAVA  
 Biroul de Cadastru și Publicitate Imobiliară Campulung Moldovenesc

**A. Partea I. Descrierea imobilului**

TEREN Intravilan

Adresa: Loc. Pojorâta, Calea Bucovinei, Nr. 259, Jud. Suceava

Nr. Crt	Nr cadastral Nr. topografic	Suprafața* (mp)	Observații / Referințe
A1	34582	1.597	Sector cadastral:48 Teren neimprejmuț; Provenit din CF 34582, nr. cad. 34582, CF 32891, nr. top. 564/2

**Construcții**

Crt	Nr cadastral Nr. topografic	Adresa	Observații / Referințe
A1.1		Loc. Pojorâta, Calea Bucovinei, Nr. 259, Jud. Suceava	Nr. niveluri:1; S. construita la sol:50 mp; S. construita desfasurata:50 mp; bucatarie de vară din lemn, P, edificată în anul 1961
A1.2		Loc. Pojorâta, Calea Bucovinei, Nr. 259, Jud. Suceava	Nr. niveluri:1; S. construita la sol:81 mp; S. construita desfasurata:81 mp; Grajd din lemn, P, edificat in anul 1961

**B. Partea II. Proprietari și acte**

Inscrieri privitoare la dreptul de proprietate și alte drepturi reale		Referințe
<b>17705 / 17/10/2019</b>		
Hotarare Judecatoreasca nr. Sentință Civilă nr. 1663, din 01/01/2020 emis de Judecătoria Câmpulung Moldovenesc (sentinta civila nr 853 din 03.06.2002, emis de Judecătoria Campulung Moldovenesc);		
B1	Intabulare, drept de PROPRIETATE, dobandit prin Hotarare Judecatoreasca, cota actuala 1580/1597 1) CRIVOLIUBIC HORIA	A1
Hotarare Judecatoreasca nr. Sentință Civilă nr. 1663, din 15/11/2001 emis de Judecătoria Câmpulung Moldovenesc;		
B2	Intabulare, drept de PROPRIETATE, dobandit prin Hotarare Judecatoreasca, cota actuala 1/1 1) CRIVOLIUBIC HORIA	A1.1, A1.2
<b>3208 / 08/12/2022</b>		
Act Normativ nr. Lege nr. 7, din 13/03/1996 emis de Parlamentul României;		
B3	Intabulare, drept de PROPRIETATE, dobandit prin Lege, cota actuala 17/1597 1) NEIDENTIFICAT NEIDENTIFICAT	A1
Act Administrativ nr. Adeverință nr. 1121, din 24/10/2022 emis de Primăria Comunei Pojorâta;		
B4	Se notează posesia faptică în favoarea lui 1) CRIVOLIUBIC HORIA	A1

**C. Partea III. SARCINI .**

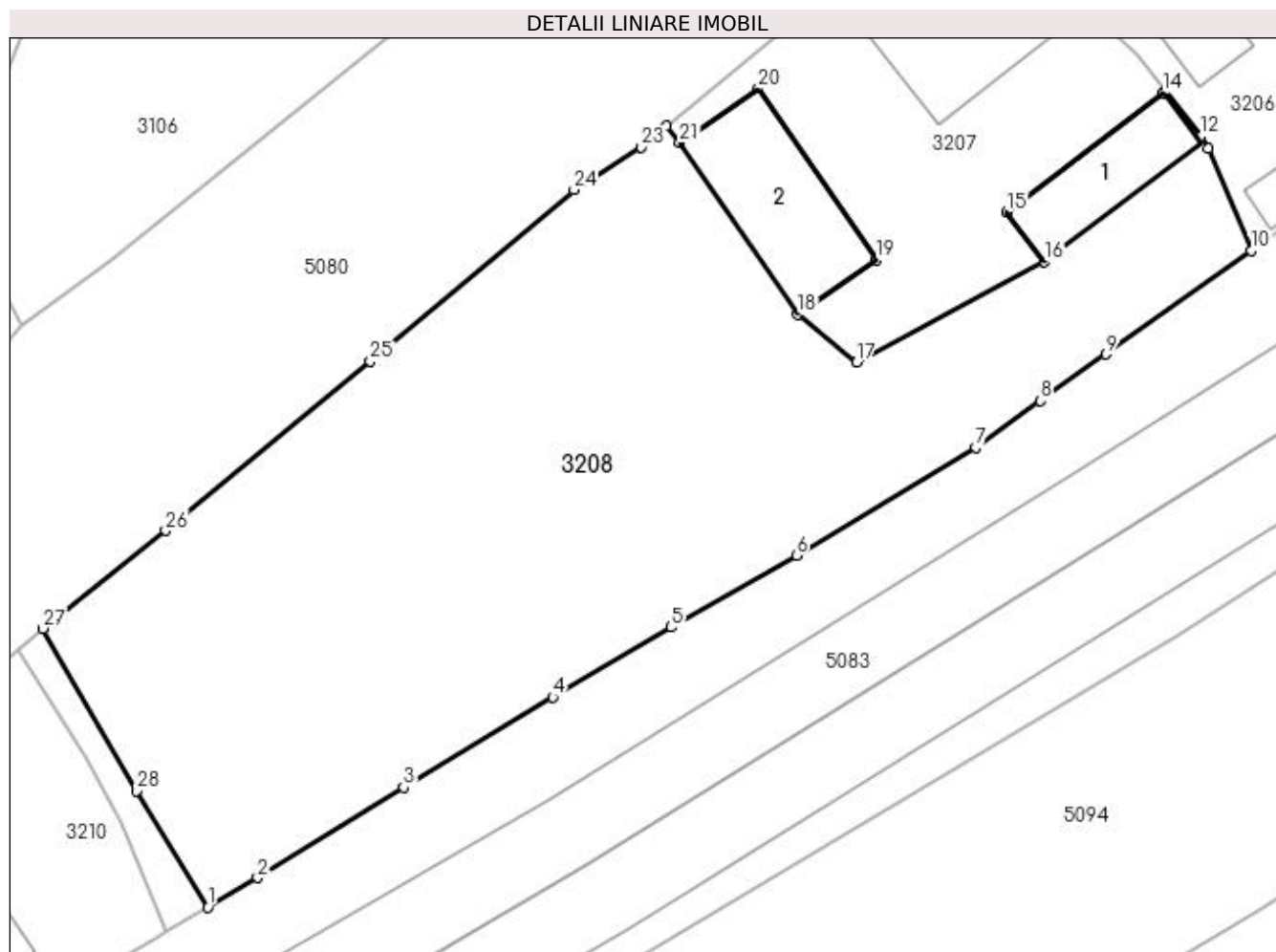
Inscrieri privind dezmembramintele dreptului de proprietate, drepturi reale de garanție și sarcini	Referințe
NU SUNT	

## Anexa Nr. 1 La Partea I

## Teren

Nr cadastral	Suprafața (mp)*	Observații / Referințe
34582	1.597	Provenit din CF 34582, nr. cad. 34582, CF 32891, nr. top. 564/2

\* Suprafața este determinată în planul de proiecție Stereo 70.



## Date referitoare la teren

Crt	Categorie folosință	Intra vilan	Suprafața (mp)	Tarla	Parcelă	Nr. topo	Observații / Referințe
1	curți constructii	DA	373	-	-	-	
2	faneata	DA	1.224	-	-	-	

## Date referitoare la construcții

Crt	Număr	Destinație construcție	Supraf. (mp)	Situație juridică	Observații / Referințe
A1.1		construcții anexa	50	Cu acte	Nr. niveluri:1; S. construita la sol:50 mp; S. construita desfasurata:50 mp; bucatarie de vară din lemn, P, edificată în anul 1961
A1.2		construcții anexa	81	Cu acte	Nr. niveluri:1; S. construita la sol:81 mp; S. construita desfasurata:81 mp; Grajd din lemn, P, edificat în anul 1961

## Lungime Segmente

1) Valorile lungimilor segmentelor sunt obținute din proiecție în plan.

Punct început	X / Y	Punct sfârșit	X / Y	Lungime segment (** (m)	Punct început	X / Y	Punct sfârșit	X / Y	Lungime segment (** (m)
1	533.407,679 668.205,926	2	533.410,846 668.207,798	3.679	2	533.410,846 668.207,798	3	533.420,167 668.213,57	10.963

Punct început	X / Y	Punct sfârșit	X / Y	Lungime segment (** (m)
3	533.420,167 668.213,57	4	533.429,678 668.219,324	11.116
5	533.437,223 668.223,783	6	533.445,228 668.228,369	9.226
7	533.456,679 668.235,256	8	533.460,783 668.238,215	5.059
9	533.464,976 668.241,186	10	533.474,234 668.247,811	11.384
11	533.471,486 668.254,294	12	533.471,036 668.255,085	0.91
13	533.468,764 668.257,963	14	533.468,622 668.257,847	0.183
15	533.458,64 668.250,268	16	533.461,06 668.247,084	3.999
17	533.449,061 668.240,672	18	533.445,288 668.243,751	4.87
19	533.450,3 668.247,197	20	533.442,786 668.258,126	13.263
21	533.437,775 668.254,68	22	533.436,95 668.255,739	1.342
23	533.435,331 668.254,398	24	533.431,035 668.251,688	5.079
25	533.418,031 668.240,743	26	533.404,979 668.229,936	16.945
27	533.397,164 668.223,697	28	533.403,134 668.213,356	11.941

Punct început	X / Y	Punct sfârșit	X / Y	Lungime segment (** (m)
4	533.429,678 668.219,324	5	533.437,223 668.223,783	8.764
6	533.445,228 668.228,369	7	533.456,679 668.235,256	13.362
8	533.460,783 668.238,215	9	533.464,976 668.241,186	5.139
10	533.474,234 668.247,811	11	533.471,486 668.254,294	7.041
12	533.471,036 668.255,085	13	533.468,764 668.257,963	3.667
14	533.468,622 668.257,847	15	533.458,64 668.250,268	12.533
16	533.461,06 668.247,084	17	533.449,061 668.240,672	13.605
18	533.445,288 668.243,751	19	533.450,3 668.247,197	6.082
20	533.442,786 668.258,126	21	533.437,775 668.254,68	6.082
22	533.436,95 668.255,739	23	533.435,331 668.254,398	2.102
24	533.431,035 668.251,688	25	533.418,031 668.240,743	16.997
26	533.404,979 668.229,936	27	533.397,164 668.223,697	10.0
28	533.403,134 668.213,356	1	533.407,679 668.205,926	8.71

\*\* Lungimile segmentelor sunt determinate în planul de proiecție Stereo 70 și sunt rotunjite la 1 milimetru.

\*\*\* Distanța dintre puncte este formată din segmente cumulate ce sunt mai mici decât valoarea 1 milimetru.





**DATE DESPRE IMOBILUL NR. 3209**

Oficiul de Cadastru și Publicitate Imobiliară SUCEAVA  
Biroul de Cadastru și Publicitate Imobiliară Campulung Moldovenesc

**A. Partea I. Descrierea imobilului**

TEREN Intravilan

Adresa: Loc. Pojorâta, Jud. Suceava

Nr. Crt	Nr cadastral Nr. topografic	Suprafața* (mp)	Observații / Referințe
A1	34583	43	Sector cadastral:48 Teren neimprejmuit; Provenit din CF 34583, nr. cad. 34583

**B. Partea II. Proprietari și acte**

Inscrieri privitoare la dreptul de proprietate și alte drepturi reale		Referințe
<b>17707 / 17/10/2019</b>		
Act Notarial nr. 2717, din 16/10/2019 emis de Scraba Luminita Doru Paul;		
B1	Intabulare, drept de PROPRIETATEca bun comun, dobandit prin Conventie, cota actuala 1/1 1) CHIRILIUC ELENA 2) CHIRILIUC CONSTANTIN	A1

**C. Partea III. SARCINI .**

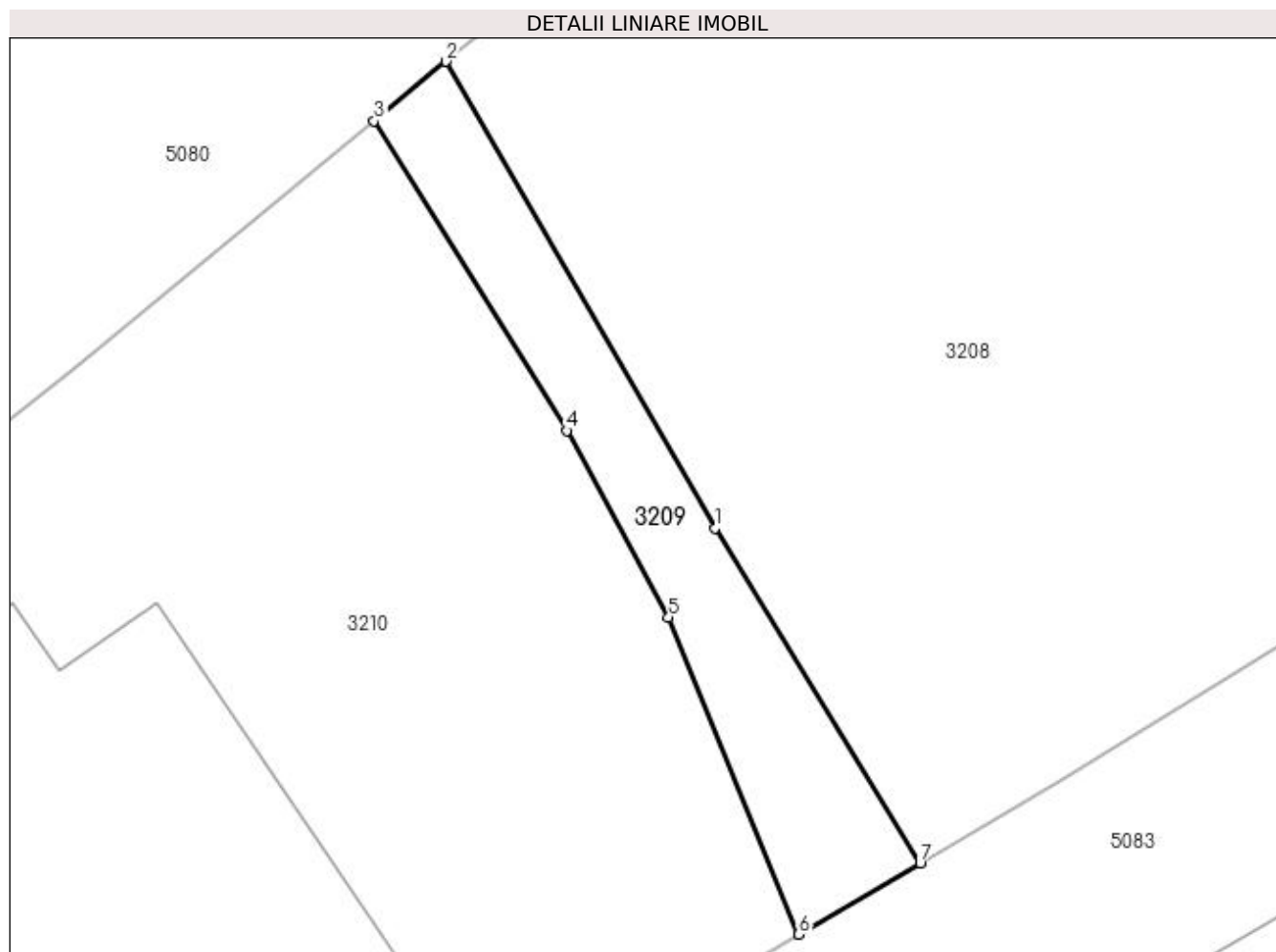
Inscrieri privind dezmembramintele dreptului de proprietate, drepturi reale de garanție și sarcini	Referințe
NU SUNT	

## Anexa Nr. 1 La Partea I

## Teren

Nr cadastral	Suprafața (mp)*	Observații / Referințe
34583	43	Provenit din CF 34583, nr. cad. 34583

\* Suprafața este determinată în planul de proiecție Stereo 70.



## Date referitoare la teren

Crt	Categorie folosință	Intravilan	Suprafața (mp)	Tarla	Parcelă	Nr. topo	Observații / Referințe
1	curți constructii	DA	43	-	-	-	

## Lungime Segmente

1) Valorile lungimilor segmentelor sunt obținute din proiecție în plan.

Punct început	X / Y	Punct sfârșit	X / Y	Lungime segment (** (m)
1	533.403,134 668.213,356	2	533.397,164 668.223,697	11.941
2	533.397,164 668.223,697	3	533.395,572 668.222,379	2.067
3	533.395,572 668.222,379	4	533.399,847 668.215,516	8.086
4	533.399,847 668.215,516	5	533.402,1 668.211,381	4.709
5	533.402,1 668.211,381	6	533.404,989 668.204,352	7.6

Punct început	X / Y	Punct sfârșit	X / Y	Lungime segment (** (m)
6	533.404,989 668.204,352	7	533.407,679 668.205,926	3.117
7	533.407,679 668.205,926	1	533.403,134 668.213,356	8.71

\*\* Lungimile segmentelor sunt determinate în planul de proiecție Stereo 70 și sunt rotunjite la 1 milimetru.

\*\*\* Distanța dintre puncte este formată din segmente cumulate ce sunt mai mici decât valoarea 1 milimetru.



**DATE DESPRE IMOBILUL NR. 3210**

Oficiul de Cadastru și Publicitate Imobiliară SUCEAVA  
Biroul de Cadastru și Publicitate Imobiliară Campulung Moldovenesc

**A. Partea I. Descrierea imobilului**

TEREN Intravilan

Adresa: Loc. Pojorâta, Calea Bucovinei, Nr. 261, Jud. Suceava

Nr. Crt	Nr cadastral Nr. topografic	Suprafața* (mp)	Observații / Referințe
A1	33471	965	Sector cadastral:48 Teren imprejmuit; Provenit din CF 33471, nr. cad. 33471

**Construcții**

Crt	Nr cadastral Nr. topografic	Adresa	Observații / Referințe
A1.1		Loc. Pojorâta, Calea Bucovinei, Nr. 261, Jud. Suceava	Nr. niveluri:2; S. construita la sol:126 mp; S. construita desfasurata:252 mp; Casă de locuit, P+E
A1.2		Loc. Pojorâta, Calea Bucovinei, Nr. 261, Jud. Suceava	Nr. niveluri:1; S. construita la sol:13 mp; S. construita desfasurata:13 mp; Anexă, P

**B. Partea II. Proprietari și acte**

Inscrieri privitoare la dreptul de proprietate și alte drepturi reale		Referințe
<b>841 / 16/03/2007</b>		
Act Notarial nr. CVC nr. 800, din 15/03/2007 emis de BNP Scraba Horia Ilie;		
B1	Intabulare, drept de PROPRIETATEca bun comun, dobandit prin Conventie, cota actuala 1/1 1) CHIRILIUC CONSTANTIN 2) CHIRILIUC ELENA	A1, A1.1
<b>3210 / 08/12/2022</b>		
Act Administrativ nr. Adeverință nr. 1700, din 02/11/2022 emis de Primăria Comunei Pojorâta;		
B2	Intabulare, drept de PROPRIETATE, dobandit prin Lege, cota actuala 1/1 1) CHIRILIUC CONSTANTIN 2) CHIRILIUC ELENA	A1.2

**C. Partea III. SARCINI .**

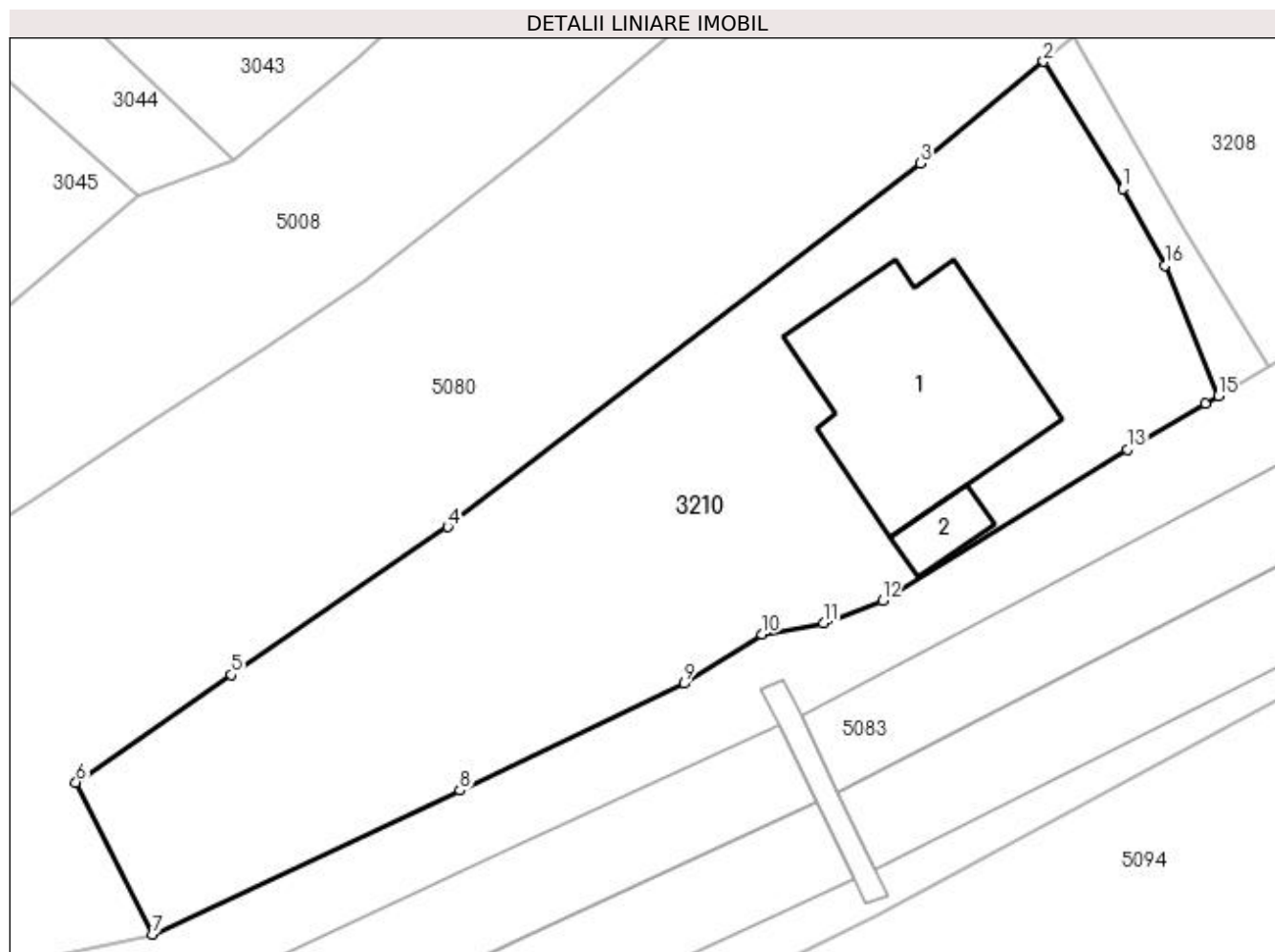
Inscrieri privind dezmembramintele dreptului de proprietate, drepturi reale de garanție și sarcini	Referințe
NU SUNT	

## Anexa Nr. 1 La Partea I

## Teren

Nr cadastral	Suprafața (mp)*	Observații / Referințe
33471	965	Provenit din CF 33471, nr. cad. 33471

\* Suprafața este determinată în planul de proiecție Stereo 70.



## Date referitoare la teren

Crt	Categorie folosință	Intravilan	Suprafața (mp)	Tarla	Parcelă	Nr. topo	Observații / Referințe
1	curți constructii	DA	965	-	-	-	

## Date referitoare la construcții

Crt	Număr	Destinație construcție	Supraf. (mp)	Situație juridică	Observații / Referințe
A1.1		construcții de locuințe	126	Cu acte	Nr. niveluri:2; S. construita la sol:126 mp; S. construita desfasurata:252 mp; Casă de locuit, P+E
A1.2		construcții anexa	13	Cu acte	Nr. niveluri:1; S. construita la sol:13 mp; S. construita desfasurata:13 mp; Anexă, P

## Lungime Segmente

1) Valorile lungimilor segmentelor sunt obținute din proiecție în plan.

Punct început	X / Y	Punct sfârșit	X / Y	Lungime segment (** (m)
1	533.399,847 668.215,516	2	533.395,572 668.222,379	8.086
2	533.395,572 668.222,379	3	533.388,934 668.216,882	8.619

Punct început	X / Y	Punct sfârșit	X / Y	Lungime segment (** (m)
3	533.388,934 668.216,882	4	533.363,419 668.197,286	32.172
4	533.363,419 668.197,286	5	533.351,74 668.189,306	14.145
5	533.351,74 668.189,306	6	533.343,359 668.183,507	10.192
6	533.343,359 668.183,507	7	533.347,475 668.175,305	9.177
7	533.347,475 668.175,305	8	533.364,066 668.183,073	18.319
8	533.364,066 668.183,073	9	533.376,157 668.188,832	13.392
9	533.376,157 668.188,832	10	533.380,355 668.191,497	4.972
10	533.380,355 668.191,497	11	533.383,69 668.192,093	3.388
11	533.383,69 668.192,093	12	533.386,872 668.193,299	3.403
12	533.386,872 668.193,299	13	533.400,079 668.201,457	15.523
13	533.400,079 668.201,457	14	533.404,283 668.203,939	4.882
14	533.404,283 668.203,939	15	533.404,989 668.204,352	0.818
15	533.404,989 668.204,352	16	533.402,1 668.211,381	7.6
16	533.402,1 668.211,381	1	533.399,847 668.215,516	4.709

\*\* Lungimile segmentelor sunt determinate în planul de proiecție Stereo 70 și sunt rotunjite la 1 milimetru.

\*\*\* Distanța dintre puncte este formată din segmente cumulate ce sunt mai mici decât valoarea 1 milimetru.





**DATE DESPRE IMOBILUL NR. 3211**

Oficiul de Cadastru și Publicitate Imobiliară SUCEAVA  
Biroul de Cadastru și Publicitate Imobiliară Campulung Moldovenesc

**A. Partea I. Descrierea imobilului**

TEREN Necunoscut

Adresa: Loc. Pojorâta, Jud. Suceava, Loc numit PUTNA

Nr. Crt	Nr cadastral Nr. topografic	Suprafața* (mp)	Observații / Referințe
A1	32890	35.308	Sector cadastral:49 Teren neimprejmuit; CF 32890, nr. top. 562/1

**B. Partea II. Proprietari și acte**

Inscrieri privitoare la dreptul de proprietate și alte drepturi reale	Referințe
<b>3211 / 07/12/2022</b>	
Act Normativ nr. Lege nr. 7, din 12/03/1996 emis de Parlamentul României;	
B1	A1
Intabulare, drept de PROPRIETATE, dobândit prin Lege, cota actuala 1/1 1) NEIDENTIFICAT NEIDENTIFICAT	
Act Administrativ nr. Adeverință nr. 1122, din 23/10/2022 emis de Primăria Comunei Pojorâta;	
B2	A1
Se notează posesia faptică în favoarea lui 1) BEDRULE CONSTANTIN	

**C. Partea III. SARCINI .**

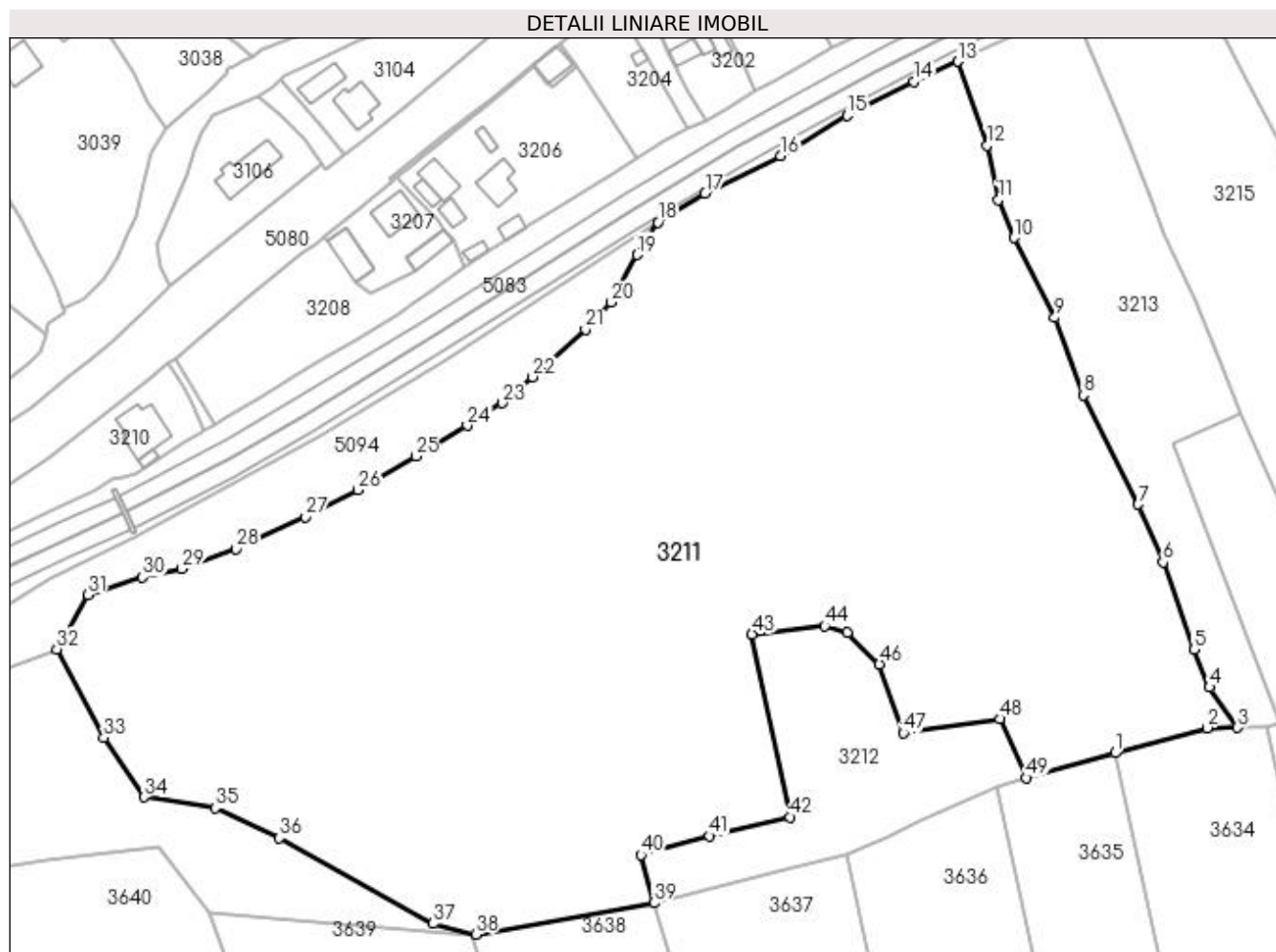
Inscrieri privind dezmembramintele dreptului de proprietate, drepturi reale de garanție și sarcini	Referințe
NU SUNT	

## Anexa Nr. 1 La Partea I

## Teren

Nr cadastral	Suprafața (mp)*	Observații / Referințe
32890	35.308	CF 32890, nr. top. 562/1

\* Suprafața este determinată în planul de proiecție Stereo 70.



## Date referitoare la teren

Crt	Categorie folosință	Intravilan	Suprafața (mp)	Tarla	Parcelă	Nr. topo	Observații / Referințe
1	faneata	DA	2.350	-	-	-	
2	padure	NU	25.754	-	-	-	
3	faneata	NU	7.204	-	-	-	

## Lungime Segmente

1) Valorile lungimilor segmentelor sunt obținute din proiecție în plan.

Punct început	X / Y	Punct sfârșit	X / Y	Lungime segment	Punct început	X / Y	Punct sfârșit	X / Y	Lungime segment	Punct început	X / Y	Punct sfârșit	X / Y	Lungime segment
1	533.646,695 668.119,008	2	533.671,107 668.125,65	25.29 9	2	533.671,107 668.125,65	3	533.679,14 668.125,708	8.033	3	533.679,14 668.125,708	4	533.671,776 668.136,431	13.00 8
4	533.671,776 668.136,431	5	533.667,693 668.146,455	10.82 4	5	533.667,693 668.146,455	6	533.659,425 668.169,583	24.56 1	6	533.659,425 668.169,583	7	533.652,793 668.184,943	16.73 1
7	533.652,793 668.184,943	8	533.638,217 668.213,841	32.36 6	8	533.638,217 668.213,841	9	533.630,709 668.234,418	21.90 4	9	533.630,709 668.234,418	10	533.619,945 668.255,623	23.78 1
10	533.619,945 668.255,623	11	533.615,722 668.265,699	10.92 5	11	533.615,722 668.265,699	12	533.612,734 668.280,147	14.75 4	12	533.612,734 668.280,147	13	533.605,027 668.302,364	23.51 6

Punct început	X / Y	Punct sfârșit	X / Y	Lungime segment	Punct început	X / Y	Punct sfârșit	X / Y	Lungime segment	Punct început	X / Y	Punct sfârșit	X / Y	Lungime segment
13	533.605,027 668.302,364	14	533.593,313 668.297,024	12.874	14	533.593,313 668.297,024	15	533.575,587 668.288,028	19.878	15	533.575,587 668.288,028	16	533.557,909 668.277,3	20.679
16	533.557,909 668.277,3	17	533.537,921 668.267,382	22.313	17	533.537,921 668.267,382	18	533.525,391 668.259,692	14.702	18	533.525,391 668.259,692	19	533.519,892 668.251,125	10.18
19	533.519,892 668.251,125	20	533.513,041 668.238,481	14.381	20	533.513,041 668.238,481	21	533.506,12 668.231,319	9.96	21	533.506,12 668.231,319	22	533.492,177 668.218,706	18.801
22	533.492,177 668.218,706	23	533.484,047 668.211,777	10.682	23	533.484,047 668.211,777	24	533.474,852 668.205,831	10.95	24	533.474,852 668.205,831	25	533.461,088 668.197,663	16.005
25	533.461,088 668.197,663	26	533.445,858 668.188,742	17.65	26	533.445,858 668.188,742	27	533.431,734 668.181,595	15.829	27	533.431,734 668.181,595	28	533.413,385 668.173,159	20.195
28	533.413,385 668.173,159	29	533.399,141 668.167,873	15.193	29	533.399,141 668.167,873	30	533.388,684 668.165,591	10.703	30	533.388,684 668.165,591	31	533.374,137 668.160,883	15.29
31	533.374,137 668.160,883	32	533.365,92 668.146,514	16.553	32	533.365,92 668.146,514	33	533.378,36 668.123,06	26.549	33	533.378,36 668.123,06	34	533.388,954 668.107,277	19.009
34	533.388,954 668.107,277	35	533.407,884 668.104,416	19.145	35	533.407,884 668.104,416	36	533.424,983 668.096,492	18.846	36	533.424,983 668.096,492	37	533.465,809 668.073,704	46.755
37	533.465,809 668.073,704	38	533.477,08 668.070,887	11.618	38	533.477,08 668.070,887	39	533.524,326 668.079,206	47.973	39	533.524,326 668.079,206	40	533.520,863 668.091,917	13.174
40	533.520,863 668.091,917	41	533.539,052 668.096,981	18.881	41	533.539,052 668.096,981	42	533.560,425 668.101,987	21.951	42	533.560,425 668.101,987	43	533.550,376 668.150,468	49.512
43	533.550,376 668.150,468	44	533.569,676 668.152,639	19.422	44	533.569,676 668.152,639	45	533.575,723 668.150,833	6.311	45	533.575,723 668.150,833	46	533.584,195 668.142,537	11.857
46	533.584,195 668.142,537	47	533.590,522 668.124,298	19.305	47	533.590,522 668.124,298	48	533.616,153 668.128,041	25.903	48	533.616,153 668.128,041	49	533.623,119 668.112,368	17.151
49	533.623,119 668.112,368	1	533.646,695 668.119,008	24.493										

\*\* Lungimile segmentelor sunt determinate în planul de proiecție Stereo 70 și sunt rotunjite la 1 milimetru.

\*\*\* Distanța dintre puncte este formată din segmente cumulate ce sunt mai mici decât valoarea 1 milimetru.



**DATE DESPRE IMOBILUL NR. 3212**

Oficiul de Cadastru și Publicitate Imobiliară SUCEAVA  
Biroul de Cadastru și Publicitate Imobiliară Campulung Moldovenesc

**A. Partea I. Descrierea imobilului**

TEREN Extravilan

Adresa: Jud. Suceava, Loc numit PUTNA

Nr. Crt	Nr cadastral Nr. topografic	Suprafața* (mp)	Observații / Referințe
A1		3.000	Sector cadastral:49 Teren neimprejmuit; U.P. II, U.A. 97A

**B. Partea II. Proprietari și acte**

Inscrieri privitoare la dreptul de proprietate și alte drepturi reale		Referințe
<b>3212 / 07/12/2022</b>		
Act Administrativ nr. Titlu de proprietate nr. 253, din 25/05/1993 emis de Comisia Județeană Suceava;		
B1	Intabulare, drept de PROPRIETATE, dobandit prin Reconstituire, cota actuala 1/1 1) <b>BEDRULE CONSTANTIN, LIPSĂ CNP</b>	A1

**C. Partea III. SARCINI .**

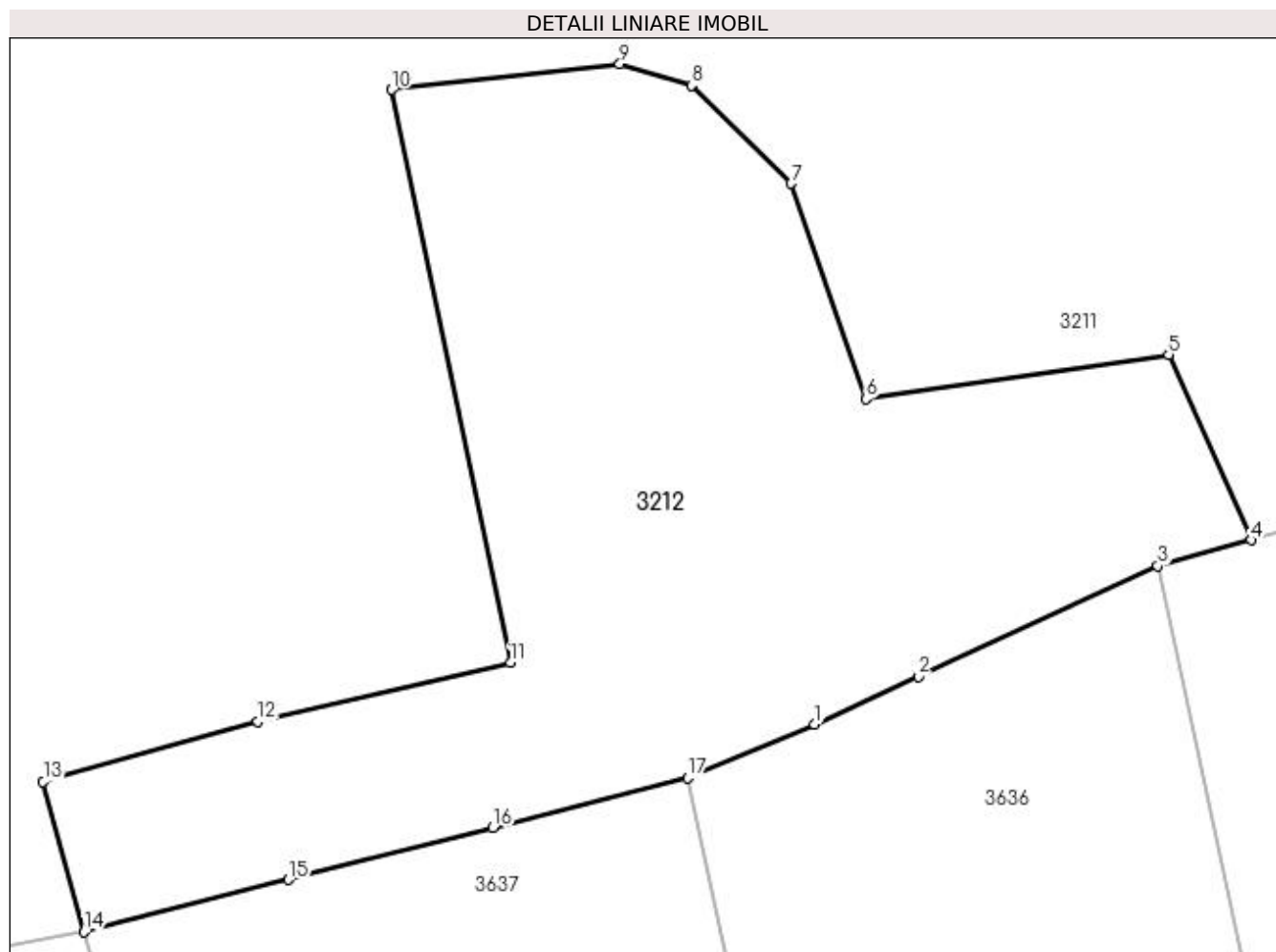
Inscrieri privind dezmembramintele dreptului de proprietate, drepturi reale de garanție și sarcini	Referințe
NU SUNT	

## Anexa Nr. 1 La Partea I

## Teren

Nr cadastral	Suprafața (mp)*	Observații / Referințe
	3.000	U.P. II, U.A. 97A

\* Suprafața este determinată în planul de proiecție Stereo 70.



## Date referitoare la teren

Crt	Categorie folosință	Intra vilan	Suprafața (mp)	Tarla	Parcelă	Nr. topo	Observații / Referințe
1	padure	NU	3.000	-	-	-	

## Lungime Segmente

1) Valorile lungimilor segmentelor sunt obținute din proiecție în plan.

Punct început	X / Y	Punct sfârșit	X / Y	Lungime segment (** (m)
1	533.586,171 668.096,757	2	533.594,949 668.100,808	9.668
2	533.594,949 668.100,808	3	533.615,227 668.110,166	22.333
3	533.615,227 668.110,166	4	533.623,119 668.112,368	8.193
4	533.623,119 668.112,368	5	533.616,153 668.128,041	17.151
5	533.616,153 668.128,041	6	533.590,522 668.124,298	25.903

Punct început	X / Y	Punct sfârșit	X / Y	Lungime segment (** (m)
6	533.590,522 668.124,298	7	533.584,195 668.142,537	19.305
7	533.584,195 668.142,537	8	533.575,723 668.150,833	11.857
8	533.575,723 668.150,833	9	533.569,676 668.152,639	6.311
9	533.569,676 668.152,639	10	533.550,376 668.150,468	19.422
10	533.550,376 668.150,468	11	533.560,425 668.101,987	49.512
11	533.560,425 668.101,987	12	533.539,052 668.096,981	21.951
12	533.539,052 668.096,981	13	533.520,863 668.091,917	18.881
13	533.520,863 668.091,917	14	533.524,326 668.079,206	13.174
14	533.524,326 668.079,206	15	533.541,634 668.083,621	17.862
15	533.541,634 668.083,621	16	533.558,943 668.088,036	17.863
16	533.558,943 668.088,036	17	533.575,414 668.092,238	16.999
17	533.575,414 668.092,238	1	533.586,171 668.096,757	11.668

\*\* Lungimile segmentelor sunt determinate în planul de proiecție Stereo 70 și sunt rotunjite la 1 milimetru.

\*\*\* Distanța dintre puncte este formată din segmente cumulate ce sunt mai mici decât valoarea 1 milimetru.





**DATE DESPRE IMOBILUL NR. 3213**

Oficiul de Cadastru și Publicitate Imobiliară SUCEAVA  
Biroul de Cadastru și Publicitate Imobiliară Campulung Moldovenesc

**A. Partea I. Descrierea imobilului**

TEREN Necunoscut

Adresa: Loc. Pojorâta, Jud. Suceava, Loc numit PUTNA

Nr. Crt	Nr cadastral Nr. topografic	Suprafața* (mp)	Observații / Referințe
A1		5.289	Sector cadastral:49 Teren neimprejmit;

**B. Partea II. Proprietari și acte**

Inscrieri privitoare la dreptul de proprietate și alte drepturi reale		Referințe
<b>3213 / 07/12/2022</b>		
Act Normativ nr. Lege nr. 7, din 12/03/1996 emis de Parlamentul României;		
B1	Intabulare, drept de PROPRIETATE, dobândit prin Lege, cota actuala 1/1 1) NEIDENTIFICAT NEIDENTIFICAT	A1
Act Administrativ nr. Adeverință nr. 1123, din 23/10/2022 emis de Primăria Comunei Pojorâta;		
B2	Se notează posesia faptică în favoarea lui 1) SAS MARIA	A1

**C. Partea III. SARCINI .**

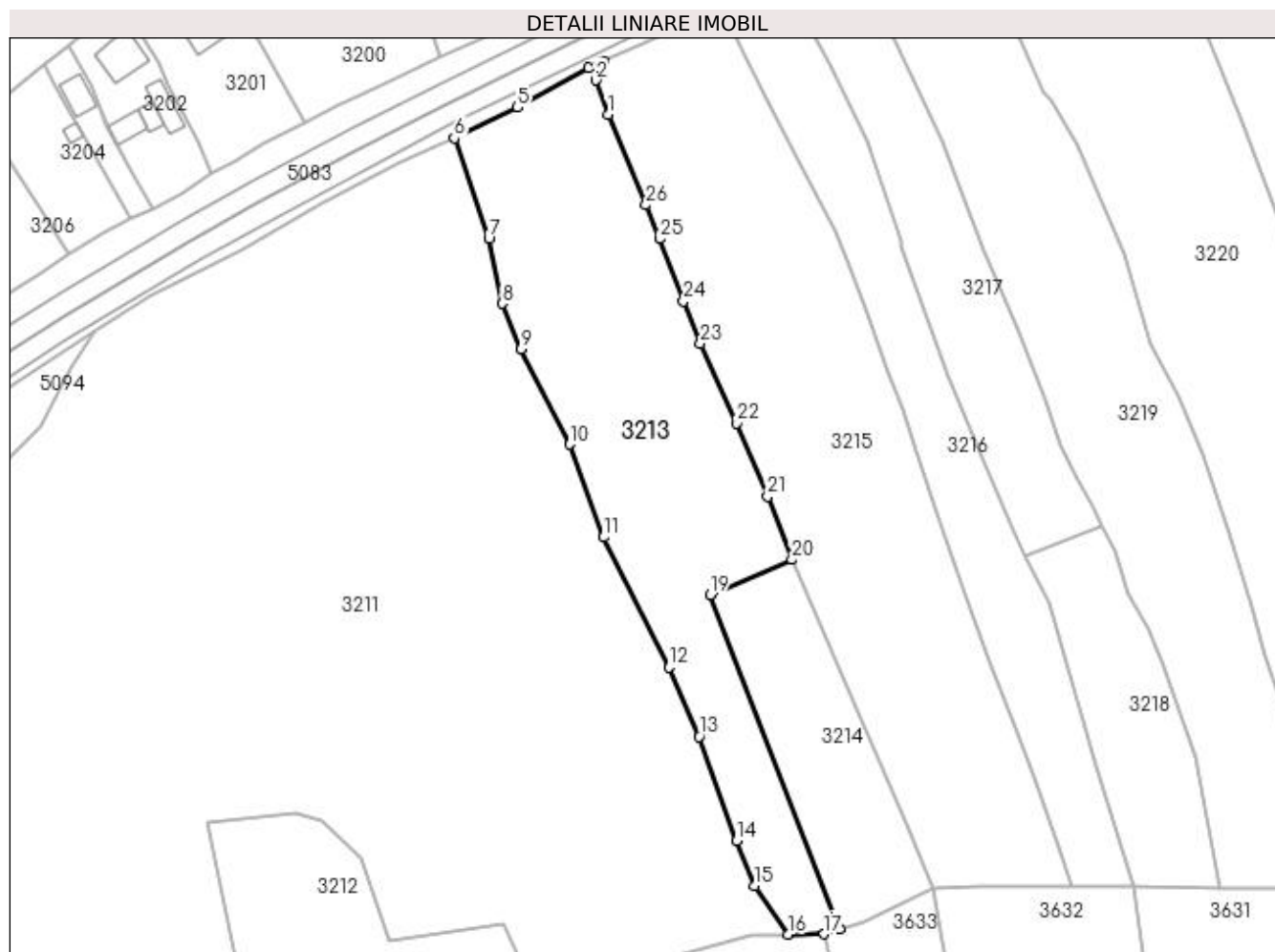
Inscrieri privind dezmembramintele dreptului de proprietate, drepturi reale de garanție și sarcini	Referințe
NU SUNT	

## Anexa Nr. 1 La Partea I

## Teren

Nr cadastral	Suprafața (mp)*	Observații / Referințe
	5.289	

\* Suprafața este determinată în planul de proiecție Stereo 70.



## Date referitoare la teren

Crt	Categorie folosință	Intra vilan	Suprafața (mp)	Tarla	Parcelă	Nr. topo	Observații / Referințe
1	faneata	DA	770	-	-	-	
2	faneata	NU	4.519	-	-	-	

## Lungime Segmente

1) Valorile lungimilor segmentelor sunt obținute din proiecție în plan.

Punct început	X / Y	Punct sfârșit	X / Y	Lungime segment (** (m)
1	533.639,196 668.307,59	2	533.636,506 668.315,178	8.051
3	533.638,137 668.319,374	4	533.634,796 668.317,926	3.641
5	533.619,109 668.309,194	6	533.605,027 668.302,364	15.651
7	533.612,734 668.280,147	8	533.615,722 668.265,699	14.754

Punct început	X / Y	Punct sfârșit	X / Y	Lungime segment (** (m)
2	533.636,506 668.315,178	3	533.638,137 668.319,374	4.502
4	533.634,796 668.317,926	5	533.619,109 668.309,194	17.954
6	533.605,027 668.302,364	7	533.612,734 668.280,147	23.516
8	533.615,722 668.265,699	9	533.619,945 668.255,623	10.925

Punct început	X / Y	Punct sfârșit	X / Y	Lungime segment (** (m)
9	533.619,945 668.255,623	10	533.630,709 668.234,418	23.781
11	533.638,217 668.213,841	12	533.652,793 668.184,943	32.366
13	533.659,425 668.169,583	14	533.667,693 668.146,455	24.561
15	533.671,776 668.136,431	16	533.679,14 668.125,708	13.008
17	533.687,173 668.125,766	18	533.690,668 668.126,833	3.654
19	533.661,863 668.201,09	20	533.679,994 668.208,864	19.727
21	533.674,576 668.222,879	22	533.667,814 668.239,118	17.591
23	533.659,682 668.256,787	24	533.655,961 668.266,201	10.123
25	533.650,59 668.280,041	26	533.647,6 668.287,529	8.063

Punct început	X / Y	Punct sfârșit	X / Y	Lungime segment (** (m)
10	533.630,709 668.234,418	11	533.638,217 668.213,841	21.904
12	533.652,793 668.184,943	13	533.659,425 668.169,583	16.731
14	533.667,693 668.146,455	15	533.671,776 668.136,431	10.824
16	533.679,14 668.125,708	17	533.687,173 668.125,766	8.033
18	533.690,668 668.126,833	19	533.661,863 668.201,09	79.648
20	533.679,994 668.208,864	21	533.674,576 668.222,879	15.026
22	533.667,814 668.239,118	23	533.659,682 668.256,787	19.451
24	533.655,961 668.266,201	25	533.650,59 668.280,041	14.846
26	533.647,6 668.287,529	1	533.639,196 668.307,59	21.75

\*\* Lungimile segmentelor sunt determinate în planul de proiecție Stereo 70 și sunt rotunjite la 1 milimetru.

\*\*\* Distanța dintre puncte este formată din segmente cumulate ce sunt mai mici decât valoarea 1 milimetru.



**DATE DESPRE IMOBILUL NR. 3214**

Oficiul de Cadastru și Publicitate Imobiliară SUCEAVA  
Biroul de Cadastru și Publicitate Imobiliară Campulung Moldovenesc

**A. Partea I. Descrierea imobilului**

TEREN Extravilan

Adresa: Jud. Suceava, Loc numit PUTNA

Nr. Crt	Nr cadastral Nr. topografic	Suprafața* (mp)	Observații / Referințe
A1		1.700	Sector cadastral:49 Teren neimprejmuit; U.P. II, U.A. 97

**B. Partea II. Proprietari și acte**

Inscrieri privitoare la dreptul de proprietate și alte drepturi reale		Referințe
<b>3214 / 07/12/2022</b>		
Act Administrativ nr. Titlu de proprietate nr. 477, din 15/11/1994 emis de Comisia Județeană Suceava;		
B1	Intabulare, drept de PROPRIETATE, dobandit prin Reconstituire, cota actuala 1/1 1) RUSU VISTICU, LIPSĂ CNP	A1

**C. Partea III. SARCINI .**

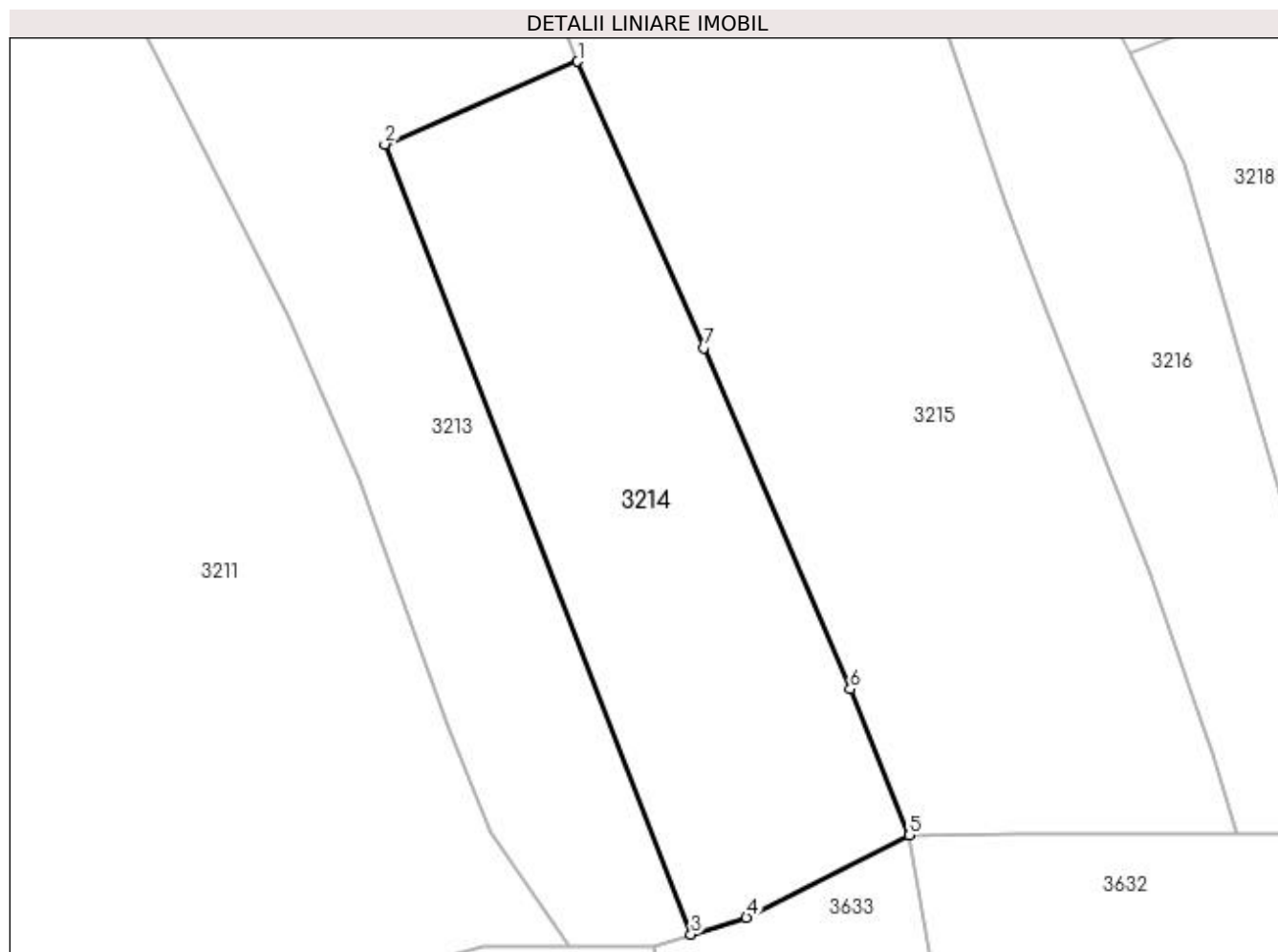
Inscrieri privind dezmembramintele dreptului de proprietate, drepturi reale de garanție și sarcini	Referințe
NU SUNT	

## Anexa Nr. 1 La Partea I

## Teren

Nr cadastral	Suprafața (mp)*	Observații / Referințe
	1.700	U.P. II, U.A. 97

\* Suprafața este determinată în planul de proiecție Stereo 70.



## Date referitoare la teren

Crt	Categorie folosință	Intra vilan	Suprafața (mp)	Tarla	Parcelă	Nr. topo	Observații / Referințe
1	padure	NU	1.700	-	-	-	

## Lungime Segmente

1) Valorile lungimilor segmentelor sunt obținute din proiecție în plan.

Punct început	X / Y	Punct sfârșit	X / Y	Lungime segment (** (m)
1	533.679,994 668.208,864	2	533.661,863 668.201,09	19.727
2	533.661,863 668.201,09	3	533.690,668 668.126,833	79.648
3	533.690,668 668.126,833	4	533.695,881 668.128,424	5.45
4	533.695,881 668.128,424	5	533.711,212 668.136,145	17.165
5	533.711,212 668.136,145	6	533.705,627 668.149,893	14.839

Punct început	X / Y	Punct sfârșit	X / Y	Lungime segment (** (m)
6	533.705,627 668.149,893	7	533.691,827 668.181,917	34.871
7	533.691,827 668.181,917	1	533.679,994 668.208,864	29.431

\*\* Lungimile segmentelor sunt determinate în planul de proiecție Stereo 70 și sunt rotunjite la 1 milimetru.

\*\*\* Distanța dintre puncte este formată din segmente cumulate ce sunt mai mici decât valoarea 1 milimetru.





**DATE DESPRE IMOBILUL NR. 3215**

Oficiul de Cadastru și Publicitate Imobiliară SUCEAVA  
Biroul de Cadastru și Publicitate Imobiliară Campulung Moldovenesc

**A. Partea I. Descrierea imobilului**

TEREN Necunoscut

Adresa: Loc. Pojorâta, Jud. Suceava, Loc numit PUTNA

Nr. Crt	Nr cadastral Nr. topografic	Suprafața* (mp)	Observații / Referințe
A1		6.794	Sector cadastral:49 Teren neimprejmit;

**B. Partea II. Proprietari și acte**

Inscrieri privitoare la dreptul de proprietate și alte drepturi reale		Referințe
<b>3215 / 07/12/2022</b>		
Act Normativ nr. Lege nr. 7, din 12/03/1996 emis de Parlamentul României;		
B1	Intabulare, drept de PROPRIETATE, dobândit prin Lege, cota actuala 1/1 1) NEIDENTIFICAT NEIDENTIFICAT	A1
Act Administrativ nr. Adeverință nr. 1124, din 23/10/2022 emis de Primăria Comunei Pojorâta;		
B2	Se notează posesia faptică în favoarea lui 1) ȘALVARI AUREL	A1

**C. Partea III. SARCINI .**

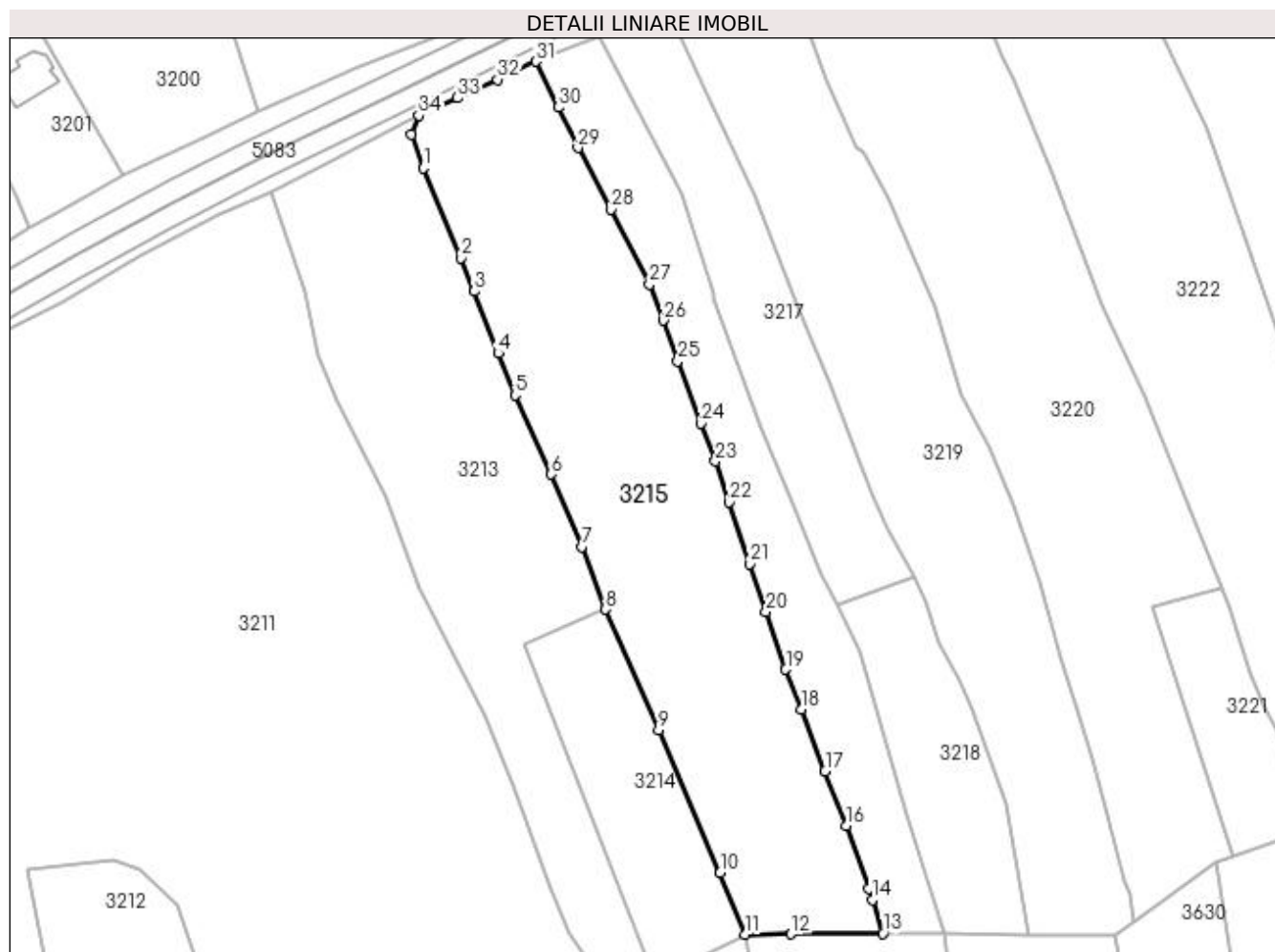
Inscrieri privind dezmembramintele dreptului de proprietate, drepturi reale de garanție și sarcini	Referințe
NU SUNT	

## Anexa Nr. 1 La Partea I

## Teren

Nr cadastral	Suprafața (mp)*	Observații / Referințe
	6.794	

\* Suprafața este determinată în planul de proiecție Stereo 70.



## Date referitoare la teren

Crt	Categorie folosință	Intravilan	Suprafața (mp)	Tarla	Parcelă	Nr. topo	Observații / Referințe
1	faneata	DA	712	-	-	-	
2	faneata	NU	6.082	-	-	-	

## Lungime Segmente

1) Valorile lungimilor segmentelor sunt obținute din proiecție în plan.

Punct început	X / Y	Punct sfârșit	X / Y	Lungime segment (** (m)
1	533.639,196 668.307,59	2	533.647,6 668.287,529	21.75
3	533.650,59 668.280,041	4	533.655,961 668.266,201	14.846
5	533.659,682 668.256,787	6	533.667,814 668.239,118	19.451
7	533.674,576 668.222,879	8	533.679,994 668.208,864	15.026

Punct început	X / Y	Punct sfârșit	X / Y	Lungime segment (** (m)
2	533.647,6 668.287,529	3	533.650,59 668.280,041	8.063
4	533.655,961 668.266,201	5	533.659,682 668.256,787	10.123
6	533.667,814 668.239,118	7	533.674,576 668.222,879	17.591
8	533.679,994 668.208,864	9	533.691,827 668.181,917	29.431

Punct început	X / Y	Punct sfârșit	X / Y	Lungime segment (** (m)
9	533.691,827 668.181,917	10	533.705,627 668.149,893	34.871
11	533.711,212 668.136,145	12	533.721,478 668.136,205	10.266
13	533.742,013 668.136,324	14	533.739,665 668.143,865	7.898
15	533.738,83 668.146,412	16	533.733,837 668.160,531	14.976
17	533.729,107 668.172,642	18	533.723,734 668.186,505	14.868
19	533.720,307 668.195,429	20	533.715,86 668.208,278	13.597
21	533.712,279 668.219,042	22	533.707,532 668.232,855	14.606
23	533.704,56 668.242,013	24	533.701,241 668.250,465	9.08
25	533.696,153 668.264,434	26	533.692,846 668.273,54	9.688
27	533.689,796 668.281,637	28	533.681,086 668.298,349	18.846
29	533.673,776 668.312,156	30	533.669,389 668.321,201	10.053
31	533.664,395 668.331,47	32	533.655,738 668.327,438	9.55
33	533.646,848 668.323,305	34	533.638,137 668.319,374	9.557
35	533.636,506 668.315,178	1	533.639,196 668.307,59	8.051

Punct început	X / Y	Punct sfârșit	X / Y	Lungime segment (** (m)
10	533.705,627 668.149,893	11	533.711,212 668.136,145	14.839
12	533.721,478 668.136,205	13	533.742,013 668.136,324	20.535
14	533.739,665 668.143,865	15	533.738,83 668.146,412	2.68
16	533.733,837 668.160,531	17	533.729,107 668.172,642	13.002
18	533.723,734 668.186,505	19	533.720,307 668.195,429	9.559
20	533.715,86 668.208,278	21	533.712,279 668.219,042	11.344
22	533.707,532 668.232,855	23	533.704,56 668.242,013	9.628
24	533.701,241 668.250,465	25	533.696,153 668.264,434	14.867
26	533.692,846 668.273,54	27	533.689,796 668.281,637	8.652
28	533.681,086 668.298,349	29	533.673,776 668.312,156	15.623
30	533.669,389 668.321,201	31	533.664,395 668.331,47	11.419
32	533.655,738 668.327,438	33	533.646,848 668.323,305	9.804
34	533.638,137 668.319,374	35	533.636,506 668.315,178	4.502

\*\* Lungimile segmentelor sunt determinate în planul de proiecție Stereo 70 și sunt rotunjite la 1 milimetru.

\*\*\* Distanța dintre puncte este formată din segmente cumulate ce sunt mai mici decât valoarea 1 milimetru.



**DATE DESPRE IMOBILUL NR. 3216**

Oficiul de Cadastru și Publicitate Imobiliară SUCEAVA  
Biroul de Cadastru și Publicitate Imobiliară Campulung Moldovenesc

**A. Partea I. Descrierea imobilului**

TEREN Necunoscut

Adresa: Loc. Pojorâta, Jud. Suceava, Loc numit PUTNA

Nr. Crt	Nr cadastral Nr. topografic	Suprafața* (mp)	Observații / Referințe
A1		3.034	Sector cadastral:49 Teren neimprejmit;

**B. Partea II. Proprietari și acte**

Inscrieri privitoare la dreptul de proprietate și alte drepturi reale		Referințe
<b>3216 / 07/12/2022</b>		
Act Normativ nr. Lege nr. 7, din 12/03/1996 emis de Parlamentul României;		
B1	Intabulare, drept de PROPRIETATE, dobândit prin Lege, cota actuala 1/1 1) NEIDENTIFICAT NEIDENTIFICAT	A1
Act Administrativ nr. Adeverință nr. 1125, din 23/10/2022 emis de Primăria Comunei Pojorâta;		
B2	Se notează posesia faptică în favoarea lui 1) CUDLIC PETRONEL-ILIE	A1

**C. Partea III. SARCINI .**

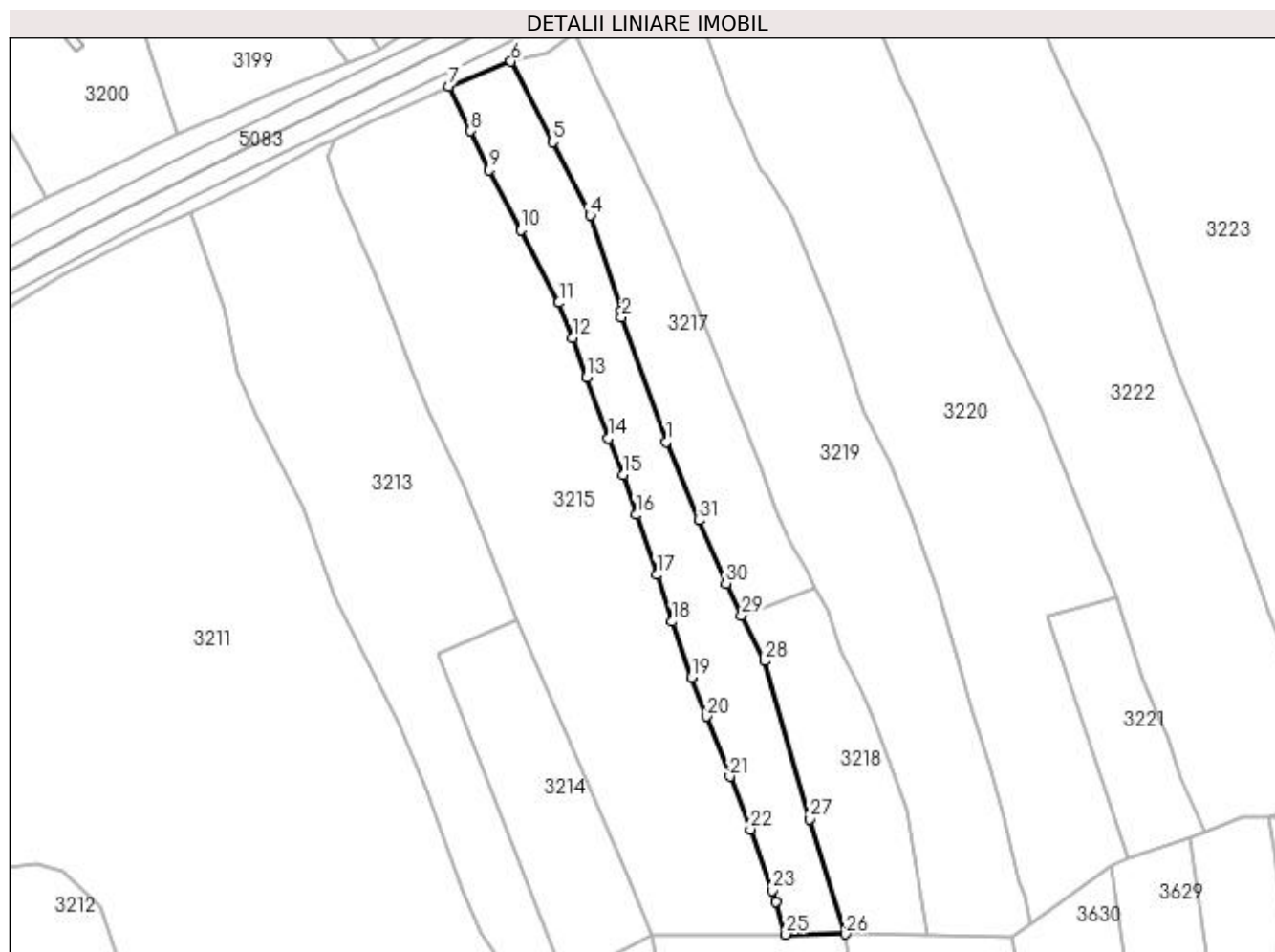
Inscrieri privind dezmembramintele dreptului de proprietate, drepturi reale de garanție și sarcini	Referințe
NU SUNT	

## Anexa Nr. 1 La Partea I

## Teren

Nr cadastral	Suprafața (mp)*	Observații / Referințe
	3.034	

\* Suprafața este determinată în planul de proiecție Stereo 70.



## Date referitoare la teren

Crt	Categorie folosință	Intravilan	Suprafața (mp)	Tarla	Parcelă	Nr. topo	Observații / Referințe
1	faneata	DA	318	-	-	-	
2	padure	NU	1.464	-	-	-	
3	faneata	NU	1.252	-	-	-	

## Lungime Segmente

1) Valorile lungimilor segmentelor sunt obținute din proiecție în plan.

Punct început	X / Y	Punct sfârșit	X / Y	Lungime segment (** (m)
1	533.714,514 668.249,661	2	533.704,253 668.278,373	30.49
3	533.704,2 668.279,769	4	533.696,935 668.301,76	23.16
5	533.688,386 668.318,621	6	533.678,764 668.337,142	20.871
7	533.664,395 668.331,47	8	533.669,389 668.321,201	11.419

Punct început	X / Y	Punct sfârșit	X / Y	Lungime segment (** (m)
2	533.704,253 668.278,373	3	533.704,2 668.279,769	1.397
4	533.696,935 668.301,76	5	533.688,386 668.318,621	18.904
6	533.678,764 668.337,142	7	533.664,395 668.331,47	15.448
8	533.669,389 668.321,201	9	533.673,776 668.312,156	10.053

Punct început	X / Y	Punct sfârșit	X / Y	Lungime segment (** (m))
9	533.673,776 668.312,156	10	533.681,086 668.298,349	15.623
11	533.689,796 668.281,637	12	533.692,846 668.273,54	8.652
13	533.696,153 668.264,434	14	533.701,241 668.250,465	14.867
15	533.704,56 668.242,013	16	533.707,532 668.232,855	9.628
17	533.712,279 668.219,042	18	533.715,86 668.208,278	11.344
19	533.720,307 668.195,429	20	533.723,734 668.186,505	9.559
21	533.729,107 668.172,642	22	533.733,837 668.160,531	13.002
23	533.738,83 668.146,412	24	533.739,665 668.143,865	2.68
25	533.742,013 668.136,324	26	533.755,784 668.136,404	13.771
27	533.747,597 668.162,819	28	533.737,074 668.199,195	37.867
29	533.731,87 668.209,726	30	533.728,261 668.217,031	8.148
31	533.722,036 668.231,581	1	533.714,514 668.249,661	19.582

Punct început	X / Y	Punct sfârșit	X / Y	Lungime segment (** (m))
10	533.681,086 668.298,349	11	533.689,796 668.281,637	18.846
12	533.692,846 668.273,54	13	533.696,153 668.264,434	9.688
14	533.701,241 668.250,465	15	533.704,56 668.242,013	9.08
16	533.707,532 668.232,855	17	533.712,279 668.219,042	14.606
18	533.715,86 668.208,278	19	533.720,307 668.195,429	13.597
20	533.723,734 668.186,505	21	533.729,107 668.172,642	14.868
22	533.733,837 668.160,531	23	533.738,83 668.146,412	14.976
24	533.739,665 668.143,865	25	533.742,013 668.136,324	7.898
26	533.755,784 668.136,404	27	533.747,597 668.162,819	27.655
28	533.737,074 668.199,195	29	533.731,87 668.209,726	11.747
30	533.728,261 668.217,031	31	533.722,036 668.231,581	15.826

\*\* Lungimile segmentelor sunt determinate în planul de proiecție Stereo 70 și sunt rotunjite la 1 milimetru.

\*\*\* Distanța dintre puncte este formată din segmente cumulate ce sunt mai mici decât valoarea 1 milimetru.





**DATE DESPRE IMOBILUL NR. 3217**

Oficiul de Cadastru și Publicitate Imobiliară SUCEAVA  
Biroul de Cadastru și Publicitate Imobiliară Campulung Moldovenesc

**A. Partea I. Descrierea imobilului**

TEREN Necunoscut

Adresa: Loc. Pojorâta, Jud. Suceava, Loc numit PUTNA

Nr. Crt	Nr cadastral Nr. topografic	Suprafața* (mp)	Observații / Referințe
A1		2.302	Sector cadastral:49 Teren neimprejmit;

**B. Partea II. Proprietari și acte**

Inscrieri privitoare la dreptul de proprietate și alte drepturi reale		Referințe
<b>3217 / 07/12/2022</b>		
Act Normativ nr. Lege nr. 7, din 12/03/1996 emis de Parlamentul României;		
B1	Intabulare, drept de PROPRIETATE, dobândit prin Lege, cota actuala 1/1 1) NEIDENTIFICAT NEIDENTIFICAT	A1
Act Administrativ nr. Adeverință nr. 1126, din 23/10/2022 emis de Primăria Comunei Pojorâta;		
B2	Se notează posesia faptică în favoarea lui 1) RELIUC SILVIA	A1

**C. Partea III. SARCINI .**

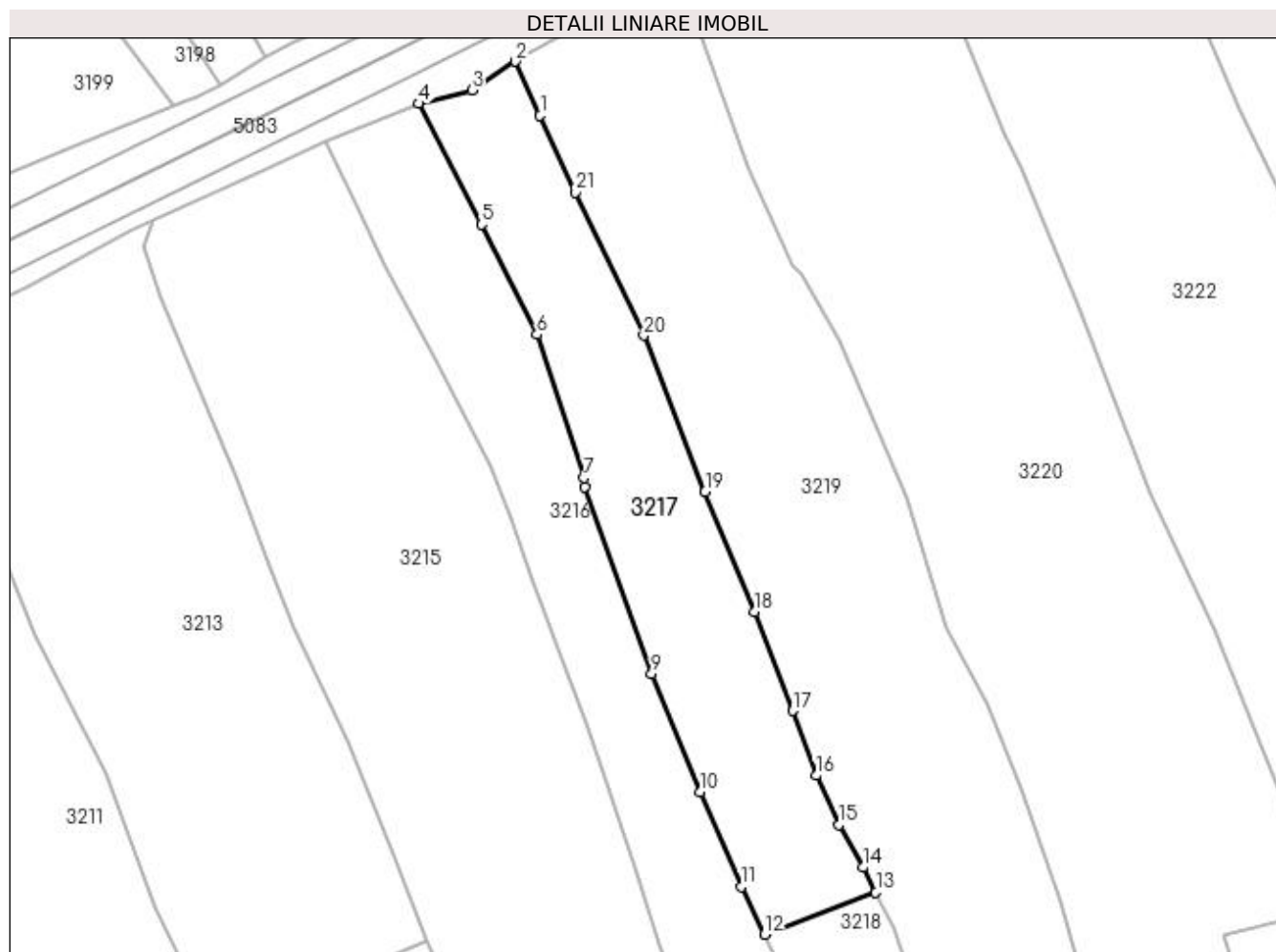
Inscrieri privind dezmembramintele dreptului de proprietate, drepturi reale de garanție și sarcini	Referințe
NU SUNT	

## Anexa Nr. 1 La Partea I

## Teren

Nr cadastral	Suprafața (mp)*	Observații / Referințe
	2.302	

\* Suprafața este determinată în planul de proiecție Stereo 70.



## Date referitoare la teren

Crt	Categorie folosință	Intra vilan	Suprafața (mp)	Tarla	Parcelă	Nr. topo	Observații / Referințe
1	faneata	DA	289	-	-	-	
2	faneata	NU	2.013	-	-	-	

## Lungime Segmente

1) Valorile lungimilor segmentelor sunt obținute din proiecție în plan.

Punct început	X / Y	Punct sfârșit	X / Y	Lungime segment (** (m)
1	533.697,426 668.335,329	2	533.693,632 668.343,625	9.122
3	533.686,957 668.339,257	4	533.678,764 668.337,142	8.462
5	533.688,386 668.318,621	6	533.696,935 668.301,76	18.904
7	533.704,2 668.279,769	8	533.704,253 668.278,373	1.397

Punct început	X / Y	Punct sfârșit	X / Y	Lungime segment (** (m)
2	533.693,632 668.343,625	3	533.686,957 668.339,257	7.977
4	533.678,764 668.337,142	5	533.688,386 668.318,621	20.871
6	533.696,935 668.301,76	7	533.704,2 668.279,769	23.16
8	533.704,253 668.278,373	9	533.714,514 668.249,661	30.49

Punct început	X / Y	Punct sfârșit	X / Y	Lungime segment (** (m)
9	533.714,514 668.249,661	10	533.722,036 668.231,581	19.582
11	533.728,261 668.217,031	12	533.731,87 668.209,726	8.148
13	533.748,928 668.216,163	14	533.747,028 668.219,996	4.278
15	533.743,259 668.226,559	16	533.739,774 668.234,101	8.308
17	533.736,159 668.244,047	18	533.730,289 668.259,231	16.279
19	533.722,755 668.277,623	20	533.713,353 668.301,595	25.75
21	533.702,88 668.323,554	1	533.697,426 668.335,329	12.977

Punct început	X / Y	Punct sfârșit	X / Y	Lungime segment (** (m)
10	533.722,036 668.231,581	11	533.728,261 668.217,031	15.826
12	533.731,87 668.209,726	13	533.748,928 668.216,163	18.232
14	533.747,028 668.219,996	15	533.743,259 668.226,559	7.568
16	533.739,774 668.234,101	17	533.736,159 668.244,047	10.583
18	533.730,289 668.259,231	19	533.722,755 668.277,623	19.875
20	533.713,353 668.301,595	21	533.702,88 668.323,554	24.329

\*\* Lungimile segmentelor sunt determinate în planul de proiecție Stereo 70 și sunt rotunjite la 1 milimetru.

\*\*\* Distanța dintre puncte este formată din segmente cumulate ce sunt mai mici decât valoarea 1 milimetru.



**DATE DESPRE IMOBILUL NR. 3218**

Oficiul de Cadastru și Publicitate Imobiliară SUCEAVA  
 Biroul de Cadastru și Publicitate Imobiliară Campulung Moldovenesc

**A. Partea I. Descrierea imobilului**

TEREN Extravilan

Adresa: Jud. Suceava, Loc numit PUTNA

Nr. Crt	Nr cadastral Nr. topografic	Suprafața* (mp)	Observații / Referințe
A1	35705	1.600	Sector cadastral:49 Teren neimprejmuit; Provenit din CF 35705, nr. top. 581/22, U.P. II, U.A. 97B

**B. Partea II. Proprietari și acte**

Inscrieri privitoare la dreptul de proprietate și alte drepturi reale		Referințe
<b>4390 / 07/11/1995</b>		
Act Administrativ nr. Titlu De Proprietate nr. 283, din 25/06/1993 emis de Comisia Județeană de Fond Funciar SUCEAVA;		
B1	Intabulare, drept de PROPRIETATE, dobândit prin Reconstituire, cota actuala 1/1 1) RELIUC SIMION, LIPSĂ CNP	A1

**C. Partea III. SARCINI .**

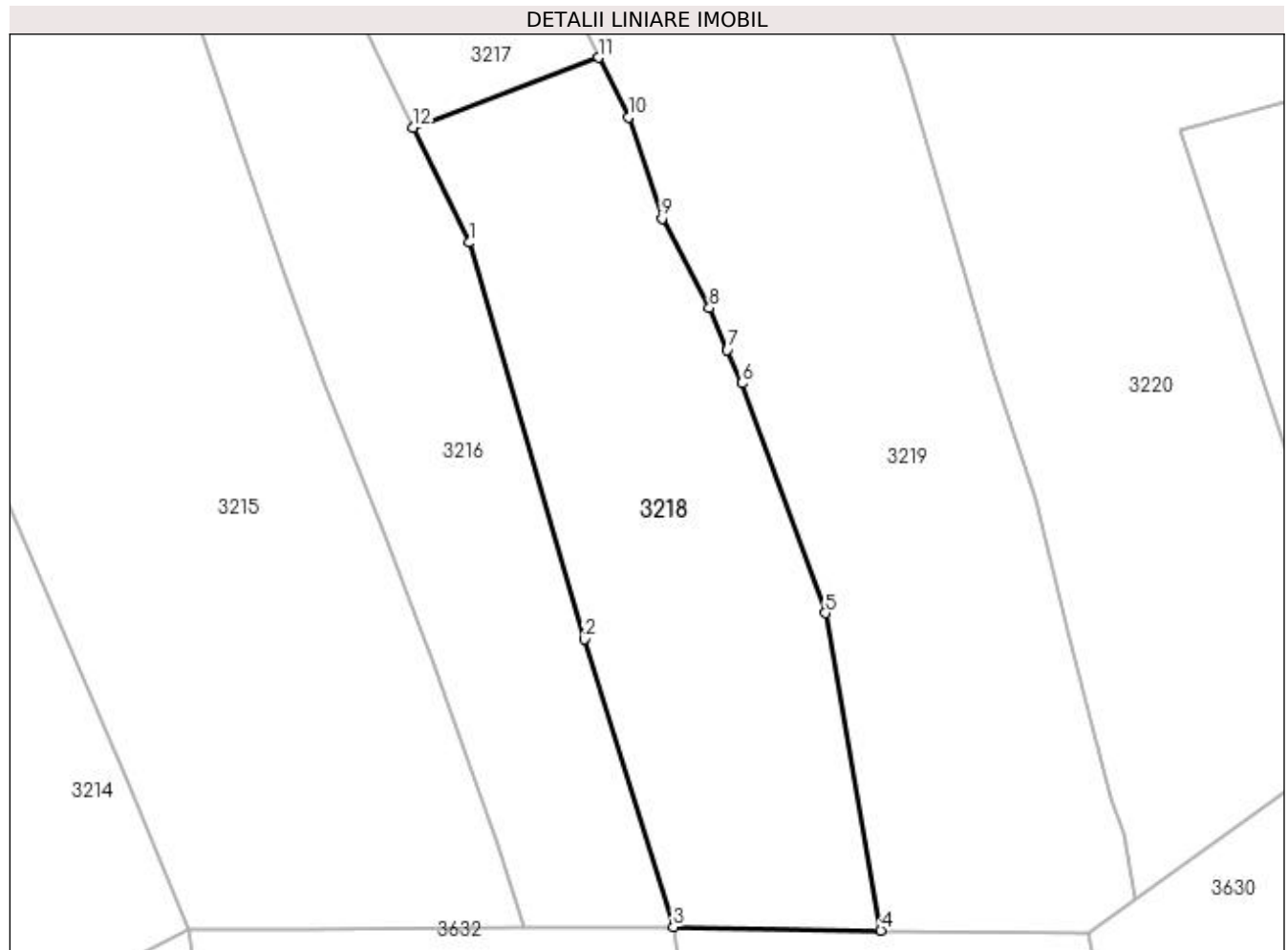
Inscrieri privind dezmembramintele dreptului de proprietate, drepturi reale de garanție și sarcini	Referințe
NU SUNT	

## Anexa Nr. 1 La Partea I

## Teren

Nr cadastral	Suprafața (mp)*	Observații / Referințe
35705	1.600	Provenit din CF 35705, nr. top. 581/22, U.P. II, U.A. 97B

\* Suprafața este determinată în planul de proiecție Stereo 70.



## Date referitoare la teren

Crt	Categorie folosință	Intra vilan	Suprafața (mp)	Tarla	Parcelă	Nr. topo	Observații / Referințe
1	padure	NU	1.600	-	-	-	

## Lungime Segmente

1) Valorile lungimilor segmentelor sunt obținute din proiecție în plan.

Punct început	X / Y	Punct sfârșit	X / Y	Lungime segment (** (m)
1	533.737,074 668.199,195	2	533.747,597 668.162,819	37.867
2	533.747,597 668.162,819	3	533.755,784 668.136,404	27.655
3	533.755,784 668.136,404	4	533.774,83 668.136,088	19.049
4	533.774,83 668.136,088	5	533.769,737 668.165,204	29.558
5	533.769,737 668.165,204	6	533.762,116 668.186,306	22.436

Punct început	X / Y	Punct sfârșit	X / Y	Lungime segment (** (m)
6	533.762,116 668.186,306	7	533.760,714 668.189,348	3.35
7	533.760,714 668.189,348	8	533.759,094 668.193,189	4.169
8	533.759,094 668.193,189	9	533.754,748 668.201,403	9.293
9	533.754,748 668.201,403	10	533.751,642 668.210,686	9.789
10	533.751,642 668.210,686	11	533.748,928 668.216,163	6.113
11	533.748,928 668.216,163	12	533.731,87 668.209,726	18.232
12	533.731,87 668.209,726	1	533.737,074 668.199,195	11.747

\*\* Lungimile segmentelor sunt determinate în planul de proiecție Stereo 70 și sunt rotunjite la 1 milimetru.

\*\*\* Distanța dintre puncte este formată din segmente cumulate ce sunt mai mici decât valoarea 1 milimetru.





**DATE DESPRE IMOBILUL NR. 3219**

Oficiul de Cadastru și Publicitate Imobiliară SUCEAVA  
Biroul de Cadastru și Publicitate Imobiliară Campulung Moldovenesc

**A. Partea I. Descrierea imobilului**

TEREN Necunoscut

Adresa: Loc. Pojorâta, Jud. Suceava, Loc numit PUTNA

Nr. Crt	Nr cadastral Nr. topografic	Suprafața* (mp)	Observații / Referințe
A1		5.877	Sector cadastral:49 Teren neimprejmut;

**B. Partea II. Proprietari și acte**

Inscrieri privitoare la dreptul de proprietate și alte drepturi reale		Referințe
<b>3219 / 07/12/2022</b>		
Act Normativ nr. Lege nr. 7, din 12/03/1996 emis de Parlamentul României;		
B1	Intabulare, drept de PROPRIETATE, dobândit prin Lege, cota actuala 1/1 1) NEIDENTIFICAT NEIDENTIFICAT	A1
Act Administrativ nr. Adeverință nr. 1127, din 23/10/2022 emis de Primăria Comunei Pojorâta;		
B2	Se notează posesia faptică în favoarea lui 1) DANJI ION	A1

**C. Partea III. SARCINI .**

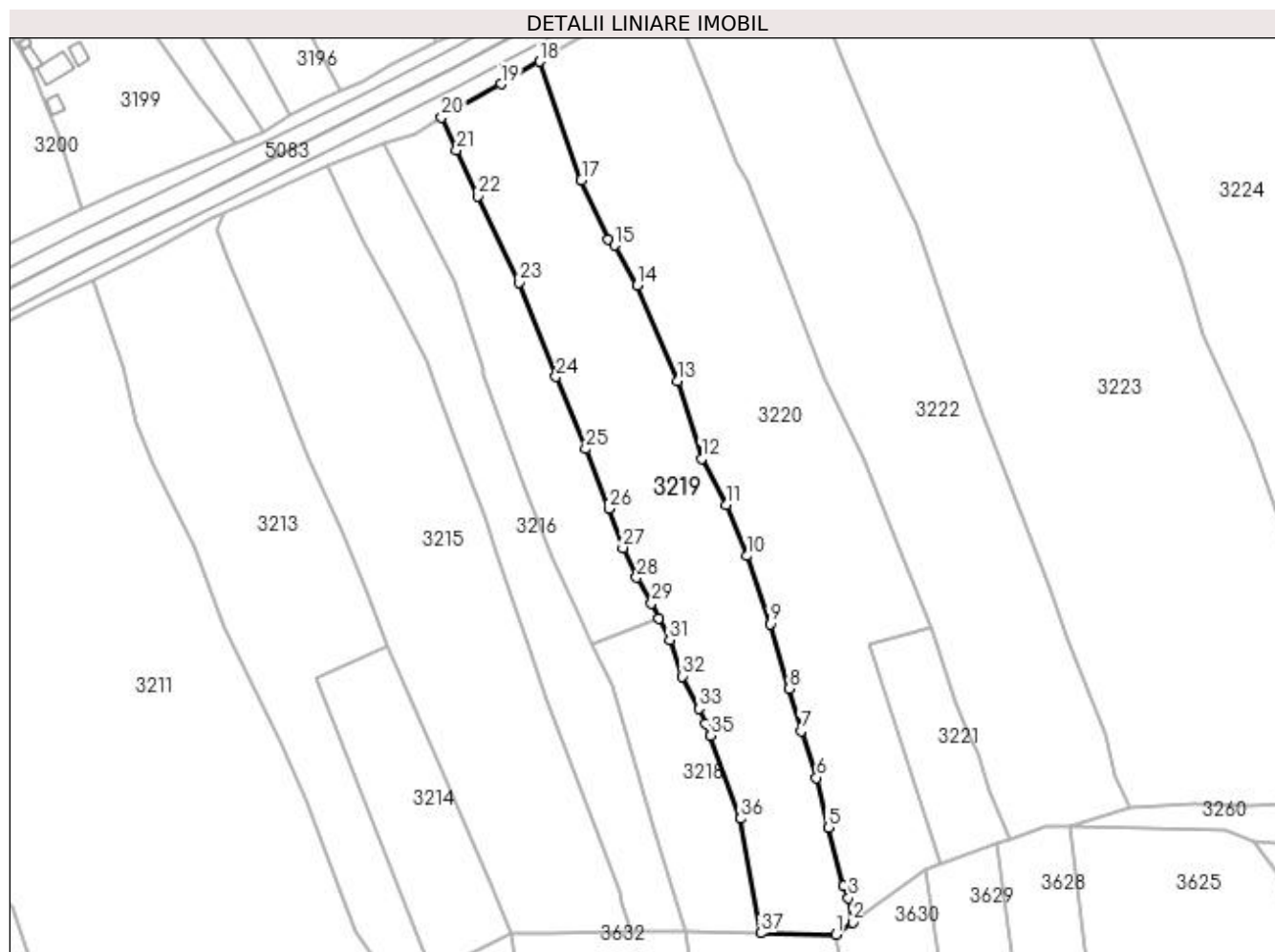
Inscrieri privind dezmembramintele dreptului de proprietate, drepturi reale de garanție și sarcini	Referințe
NU SUNT	

## Anexa Nr. 1 La Partea I

## Teren

Nr cadastral	Suprafața (mp)*	Observații / Referințe
	5.877	

\* Suprafața este determinată în planul de proiecție Stereo 70.



## Date referitoare la teren

Crt	Categorie folosință	Intravilan	Suprafața (mp)	Tarla	Parcelă	Nr. topo	Observații / Referințe
1	faneata	DA	528	-	-	-	
2	faneata	NU	5.349	-	-	-	

## Lungime Segmente

1) Valorile lungimilor segmentelor sunt obținute din proiecție în plan.

Punct început	X / Y	Punct sfârșit	X / Y	Lungime segment (** (m)
1	533.793,877 668.135,772	2	533.798,182 668.138,879	5.309
3	533.797,201 668.145,053	4	533.795,938 668.148,152	3.346
5	533.792,125 668.162,927	6	533.789,025 668.175,605	13.052
7	533.785,076 668.187,449	8	533.781,971 668.198,244	11.233

Punct început	X / Y	Punct sfârșit	X / Y	Lungime segment (** (m)
2	533.798,182 668.138,879	3	533.797,201 668.145,053	6.251
4	533.795,938 668.148,152	5	533.792,125 668.162,927	15.259
6	533.789,025 668.175,605	7	533.785,076 668.187,449	12.485
8	533.781,971 668.198,244	9	533.777,168 668.214,713	17.155

Punct început	X / Y	Punct sfârșit	X / Y	Lungime segment (** (m))
9	533.777,168 668.214,713	10	533.771,373 668.232,045	18.275
11	533.765,967 668.244,979	12	533.759,77 668.256,807	13.353
13	533.753,666 668.276,602	14	533.743,394 668.300,897	26.377
15	533.737,649 668.311,01	16	533.736,008 668.312,481	2.204
17	533.729,163 668.327,655	18	533.718,517 668.357,819	31.988
19	533.708,704 668.352,106	20	533.693,632 668.343,625	17.294
21	533.697,426 668.335,329	22	533.702,88 668.323,554	12.977
23	533.713,353 668.301,595	24	533.722,755 668.277,623	25.75
25	533.730,289 668.259,231	26	533.736,159 668.244,047	16.279
27	533.739,774 668.234,101	28	533.743,259 668.226,559	8.308
29	533.747,028 668.219,996	30	533.748,928 668.216,163	4.278
31	533.751,642 668.210,686	32	533.754,748 668.201,403	9.789
33	533.759,094 668.193,189	34	533.760,714 668.189,348	4.169
35	533.762,116 668.186,306	36	533.769,737 668.165,204	22.436
37	533.774,83 668.136,088	1	533.793,877 668.135,772	19.05

Punct început	X / Y	Punct sfârșit	X / Y	Lungime segment (** (m))
10	533.771,373 668.232,045	11	533.765,967 668.244,979	14.018
12	533.759,77 668.256,807	13	533.753,666 668.276,602	20.715
14	533.743,394 668.300,897	15	533.737,649 668.311,01	11.631
16	533.736,008 668.312,481	17	533.729,163 668.327,655	16.646
18	533.718,517 668.357,819	19	533.708,704 668.352,106	11.355
20	533.693,632 668.343,625	21	533.697,426 668.335,329	9.122
22	533.702,88 668.323,554	23	533.713,353 668.301,595	24.329
24	533.722,755 668.277,623	25	533.730,289 668.259,231	19.875
26	533.736,159 668.244,047	27	533.739,774 668.234,101	10.583
28	533.743,259 668.226,559	29	533.747,028 668.219,996	7.568
30	533.748,928 668.216,163	31	533.751,642 668.210,686	6.113
32	533.754,748 668.201,403	33	533.759,094 668.193,189	9.293
34	533.760,714 668.189,348	35	533.762,116 668.186,306	3.35
36	533.769,737 668.165,204	37	533.774,83 668.136,088	29.558

\*\* Lungimile segmentelor sunt determinate în planul de proiecție Stereo 70 și sunt rotunjite la 1 milimetru.

\*\*\* Distanța dintre puncte este formată din segmente cumulate ce sunt mai mici decât valoarea 1 milimetru.



**DATE DESPRE IMOBILUL NR. 3220**

Oficiul de Cadastru și Publicitate Imobiliară SUCEAVA  
Biroul de Cadastru și Publicitate Imobiliară Campulung Moldovenesc

**A. Partea I. Descrierea imobilului**

TEREN Necunoscut

Adresa: Loc. Pojorâta, Jud. Suceava, Loc numit PUTNA

Nr. Crt	Nr cadastral Nr. topografic	Suprafața* (mp)	Observații / Referințe
A1		7.821	Sector cadastral:49 Teren neimprejmuit; Provenit din CF 35372, nr.cad. 35372

**B. Partea II. Proprietari și acte**

Inscrieri privitoare la dreptul de proprietate și alte drepturi reale		Referințe
<b>9097 / 31/05/2022</b>		
Act Normativ nr. Lege nr. 7, din 13/03/1996 emis de Parlamentul României;		
B1	Intabulare, drept de PROPRIETATE, dobandit prin Lege, cota actuala 5531/7821 1) NEIDENTIFICAT NEIDENTIFICAT	A1
Act Notarial nr. Declaratie nr.1504, din 04/05/2022 emis de BIN Scraba Luminita Doru Paul (act administrativ nr 3Adeverinta nr.3009 din 02.05.2022, emis de Primaria Pojorata;act administrativ nr Certificat fiscal nr. 3021 din 04.05.2022, emis de Primaria Pojorata);		
B2	se noteaza posesia , ca bun propriu 1) POPESCU FLAVIUS-CĂTĂLIN	A1
<b>3220 / 08/12/2022</b>		
Act Normativ nr. Lege nr. 7, din 13/03/1996 emis de Parlamentul României;		
B3	Intabulare, drept de PROPRIETATE, dobandit prin Lege, cota actuala 2290/7821 1) NEIDENTIFICAT NEIDENTIFICAT	A1
<b>3220 / 07/12/2022</b>		
Act Administrativ nr. Adeverință nr. 1128, din 24/10/2022 emis de Primăria Comunei Pojorâta;		
B4	Se notează posesia faptică în favoarea lui 1) POPESCU FLAVIUS-CĂTĂLIN	A1

**C. Partea III. SARCINI .**

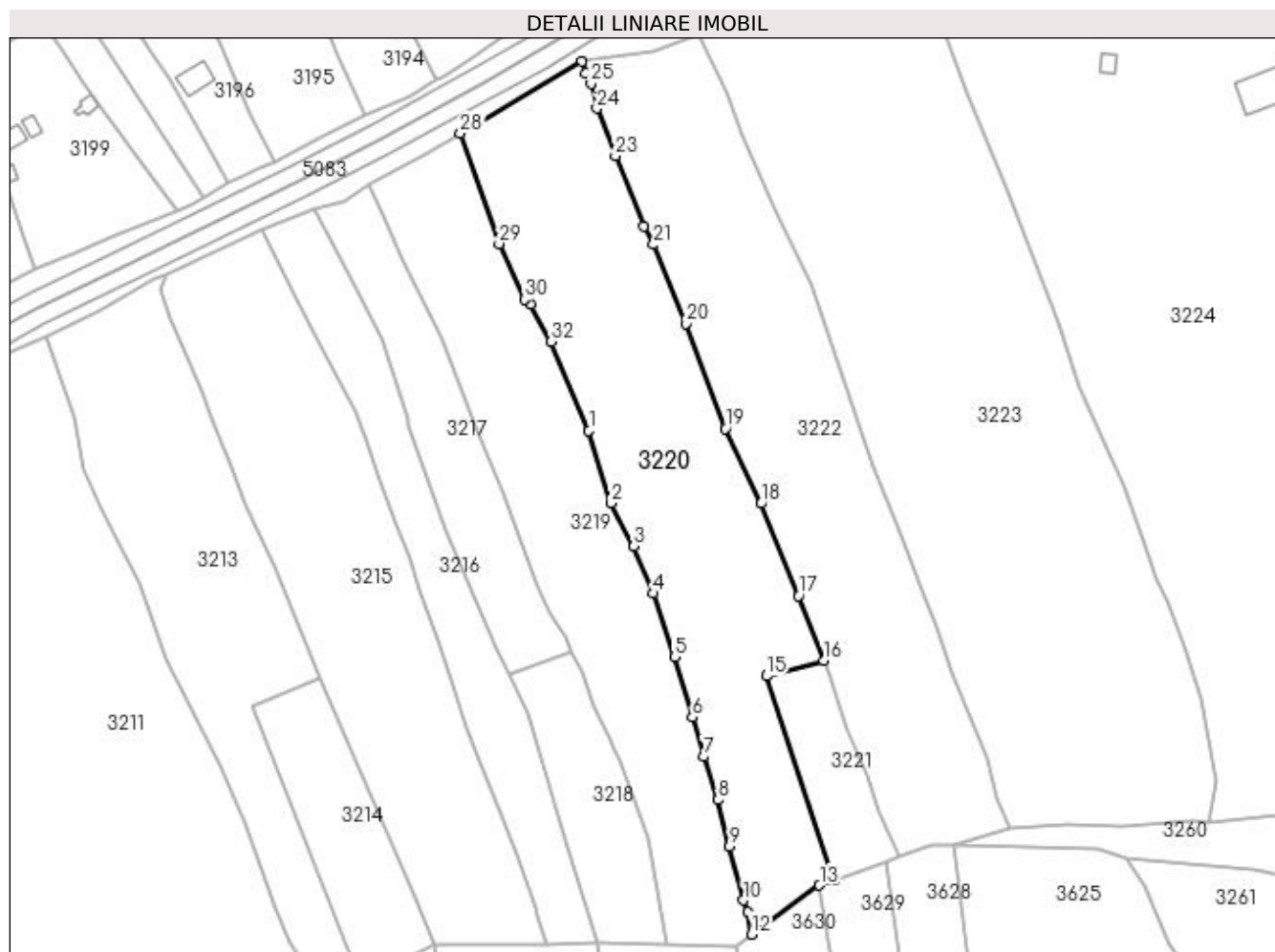
Inscrieri privind dezmembramintele dreptului de proprietate, drepturi reale de garanție și sarcini	Referințe
NU SUNT	

## Anexa Nr. 1 La Partea I

## Teren

Nr cadastral	Suprafața (mp)*	Observații / Referințe
	7.821	Provenit din CF 35372, nr.cad. 35372

\* Suprafața este determinată în planul de proiecție Stereo 70.



## Date referitoare la teren

Crt	Categorie folosință	Intravilan	Suprafața (mp)	Tarla	Parcelă	Nr. topo	Observații / Referințe
1	faneata	DA	1.733	-	-	-	
2	pasune	NU	3.059	-	-	-	
3	padure	NU	3.029	-	-	-	

## Lungime Segmente

1) Valorile lungimilor segmentelor sunt obținute din proiecție în plan.

Punct început	X / Y	Punct sfârșit	X / Y	Lungime segment (** (m)
1	533.753,666 668.276,602	2	533.759,77 668.256,807	20.715
3	533.765,967 668.244,979	4	533.771,373 668.232,045	14.018
5	533.777,168 668.214,713	6	533.781,971 668.198,244	17.155
7	533.785,076 668.187,449	8	533.789,025 668.175,605	12.485

Punct început	X / Y	Punct sfârșit	X / Y	Lungime segment (** (m)
2	533.759,77 668.256,807	3	533.765,967 668.244,979	13.353
4	533.771,373 668.232,045	5	533.777,168 668.214,713	18.275
6	533.781,971 668.198,244	7	533.785,076 668.187,449	11.233
8	533.789,025 668.175,605	9	533.792,125 668.162,927	13.052

Punct început	X / Y	Punct sfârșit	X / Y	Lungime segment (** (m)
9	533.792,125 668.162,927	10	533.795,938 668.148,152	15.259
11	533.797,201 668.145,053	12	533.798,182 668.138,879	6.251
13	533.816,73 668.152,264	14	533.820,648 668.153,669	4.162
15	533.802,23 668.209,495	16	533.818,008 668.213,658	16.318
17	533.810,968 668.231,391	18	533.800,8 668.256,642	27.221
19	533.790,99 668.277,146	20	533.780,186 668.305,83	30.651
21	533.771,29 668.327,437	22	533.768,725 668.332,428	5.612
23	533.760,928 668.351,651	24	533.755,839 668.364,663	13.972
25	533.754,233 668.371,408	26	533.752,677 668.374,31	3.293
27	533.751,791 668.377,464	28	533.718,517 668.357,819	38.64
29	533.729,163 668.327,655	30	533.736,008 668.312,481	16.646
31	533.737,649 668.311,01	32	533.743,394 668.300,897	11.631

Punct început	X / Y	Punct sfârșit	X / Y	Lungime segment (** (m)
10	533.795,938 668.148,152	11	533.797,201 668.145,053	3.346
12	533.798,182 668.138,879	13	533.816,73 668.152,264	22.873
14	533.820,648 668.153,669	15	533.802,23 668.209,495	58.786
16	533.818,008 668.213,658	17	533.810,968 668.231,391	19.079
18	533.800,8 668.256,642	19	533.790,99 668.277,146	22.73
20	533.780,186 668.305,83	21	533.771,29 668.327,437	23.367
22	533.768,725 668.332,428	23	533.760,928 668.351,651	20.744
24	533.755,839 668.364,663	25	533.754,233 668.371,408	6.934
26	533.752,677 668.374,31	27	533.751,791 668.377,464	3.276
28	533.718,517 668.357,819	29	533.729,163 668.327,655	31.988
30	533.736,008 668.312,481	31	533.737,649 668.311,01	2.204
32	533.743,394 668.300,897	1	533.753,666 668.276,602	26.377

\*\* Lungimile segmentelor sunt determinate în planul de proiecție Stereo 70 și sunt rotunjite la 1 milimetru.

\*\*\* Distanța dintre puncte este formată din segmente cumulate ce sunt mai mici decât valoarea 1 milimetru.





**DATE DESPRE IMOBILUL NR. 3221**

Oficiul de Cadastru și Publicitate Imobiliară SUCEAVA  
Biroul de Cadastru și Publicitate Imobiliară Campulung Moldovenesc

**A. Partea I. Descrierea imobilului**

TEREN Extravilan

Adresa: Jud. Suceava, Loc numit PUTNA

Nr. Crt	Nr cadastral Nr. topografic	Suprafața* (mp)	Observații / Referințe
A1		1.000	Sector cadastral:49 Teren neimprejmuit; U.P. II, U.A. 97B

**B. Partea II. Proprietari și acte**

Inscrieri privitoare la dreptul de proprietate și alte drepturi reale		Referințe
<b>3221 / 08/12/2022</b>		
Act Administrativ nr. Titlu de proprietate nr. 282, din 25/06/1993 emis de Comisia Județeană Suceava;		
B1	Intabulare, drept de PROPRIETATE, dobandit prin Reconstituire, cota actuala 1/1 1) CUDLEC GEORGE, LIPSĂ CNP	A1

**C. Partea III. SARCINI .**

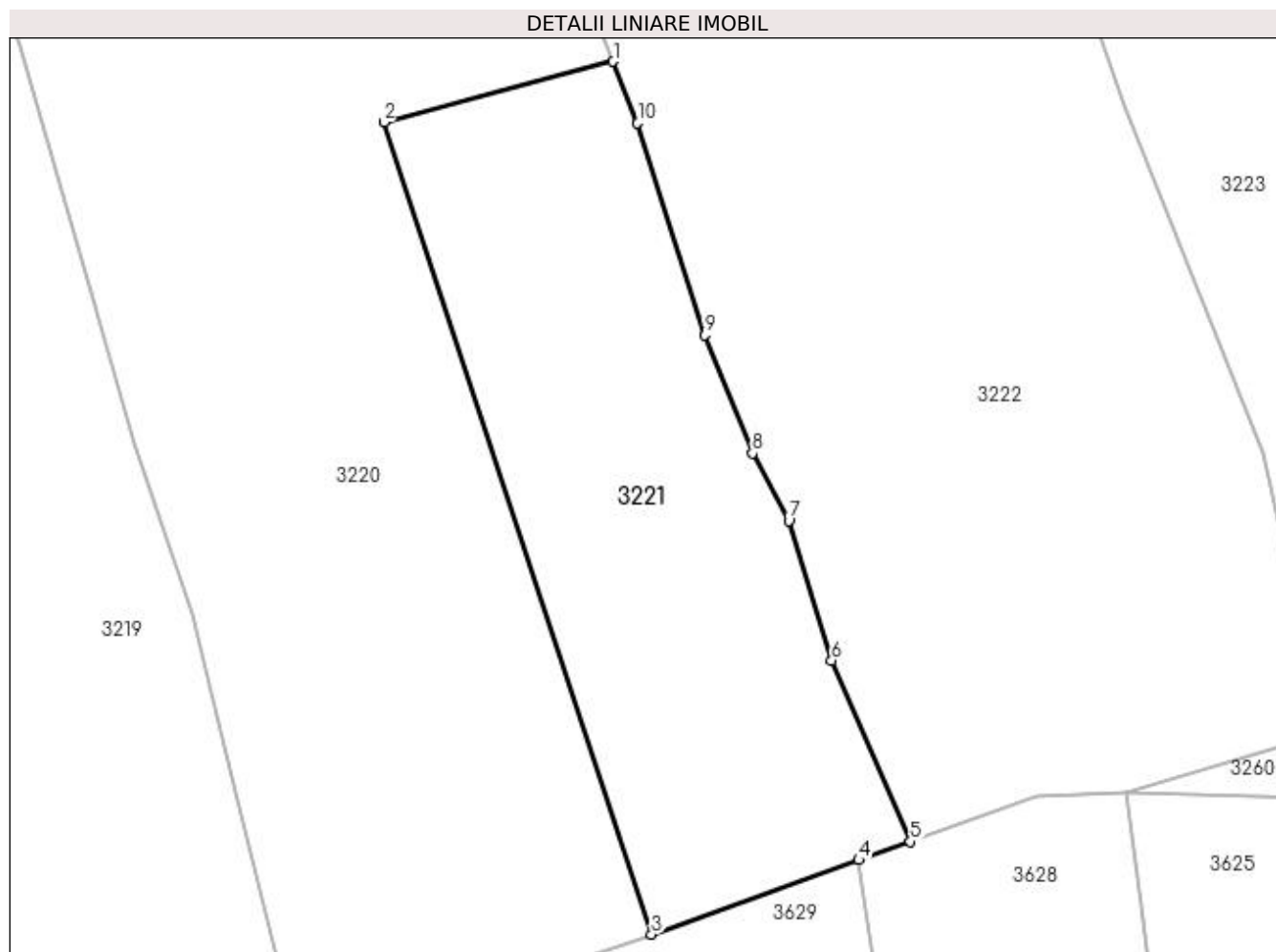
Inscrieri privind dezmembramintele dreptului de proprietate, drepturi reale de garanție și sarcini	Referințe
NU SUNT	

## Anexa Nr. 1 La Partea I

## Teren

Nr cadastral	Suprafața (mp)*	Observații / Referințe
	1.000	U.P. II, U.A. 97B

\* Suprafața este determinată în planul de proiecție Stereo 70.



## Date referitoare la teren

Crt	Categorie folosință	Intra vilan	Suprafața (mp)	Tarla	Parcelă	Nr. topo	Observații / Referințe
1	padure	NU	1.000	-	-	-	

## Lungime Segmente

1) Valorile lungimilor segmentelor sunt obținute din proiecție în plan.

Punct început	X / Y	Punct sfârșit	X / Y	Lungime segment (** m)
1	533.818,008 668.213,658	2	533.802,23 668.209,495	16.318
2	533.802,23 668.209,495	3	533.820,648 668.153,669	58.786
3	533.820,648 668.153,669	4	533.834,895 668.158,778	15.135
4	533.834,895 668.158,778	5	533.838,444 668.160,05	3.77
5	533.838,444 668.160,05	6	533.833,021 668.172,492	13.572

Punct început	X / Y	Punct sfârşit	X / Y	Lungime segment (** (m)
6	533.833,021 668.172,492	7	533.830,074 668.182,094	10.044
7	533.830,074 668.182,094	8	533.827,58 668.186,74	5.273
8	533.827,58 668.186,74	9	533.824,286 668.194,852	8.755
9	533.824,286 668.194,852	10	533.819,69 668.209,422	15.278
10	533.819,69 668.209,422	1	533.818,008 668.213,658	4.558

\*\* Lungimile segmentelor sunt determinate în planul de proiecție Stereo 70 și sunt rotunjite la 1 milimetru.

\*\*\* Distanța dintre puncte este formată din segmente cumulate ce sunt mai mici decât valoarea 1 milimetru.



**DATE DESPRE IMOBILUL NR. 3222**

Oficiul de Cadastru și Publicitate Imobiliară SUCEAVA  
Biroul de Cadastru și Publicitate Imobiliară Campulung Moldovenesc

**A. Partea I. Descrierea imobilului**

TEREN Necunoscut

Adresa: Loc. Pojorâta, Jud. Suceava, Loc numit PUTNA

Nr. Crt	Nr cadastral Nr. topografic	Suprafața* (mp)	Observații / Referințe
A1	32448	7.790	Sector cadastral:49 Teren neimprejmuit; Provenit din CF 32448, nr. top. 591/1, 599/10, 3324/100

**B. Partea II. Proprietari și acte**

Inscrieri privitoare la dreptul de proprietate și alte drepturi reale		Referințe
<b>299 / 08/01/2021</b>		
Act Notarial nr. 39, din 07/01/2021 emis de Scraba Luminita Doru Paul;		
B1	Intabulare, drept de PROPRIETATEca bun comun, dobandit prin Conventie, cota actuala 6736/7790 1) CÎRLOANȚĂ NICOLETA 2) CÎRLOANȚĂ VLADIMIR	A1
<b>3222 / 08/12/2022</b>		
Act Normativ nr. Lege nr. 7, din 13/03/1996 emis de Parlamentul României;		
B2	Intabulare, drept de PROPRIETATE, dobandit prin Lege, cota actuala 1054/7790 1) NEIDENTIFICAT NEIDENTIFICAT	A1
Act Administrativ nr. Adeverință nr. 1129, din 24/10/2022 emis de Primăria Comunei Pojorâta;		
B3	Se notează posesia faptică în favoarea lui 1) CÎRLOANȚĂ NICOLETA 2) CÎRLOANȚĂ VLADIMIR	A1

**C. Partea III. SARCINI .**

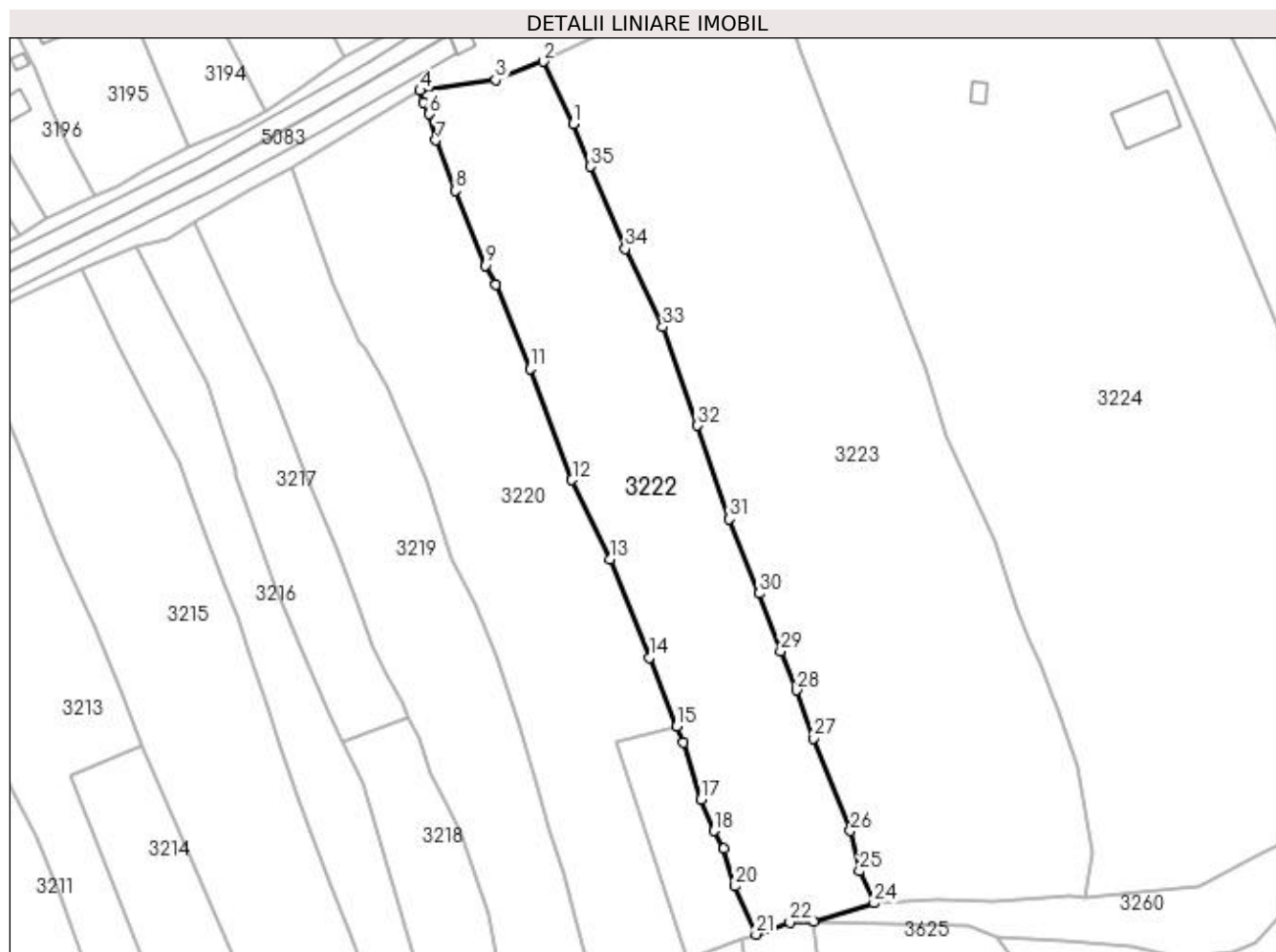
Inscrieri privind dezmembramintele dreptului de proprietate, drepturi reale de garanție și sarcini	Referințe
NU SUNT	

## Anexa Nr. 1 La Partea I

## Teren

Nr cadastral	Suprafața (mp)*	Observații / Referințe
32448	7.790	Provenit din CF 32448, nr. top. 591/1, 599/10, 3324/100

\* Suprafața este determinată în planul de proiecție Stereo 70.



## Date referitoare la teren

Crt	Categorie folosință	Intra vilan	Suprafața (mp)	Tarla	Parcelă	Nr. topo	Observații / Referințe
1	faneata	DA	4.281	-	-	-	
2	faneata	NU	3.509	-	-	-	

## Lungime Segmente

1) Valorile lungimilor segmentelor sunt obținute din proiecție în plan.

Punct început	X / Y	Punct sfârșit	X / Y	Lungime segment (** (m)	Punct început	X / Y	Punct sfârșit	X / Y	Lungime segment (** (m)
1	533.791,281 668.368,861	2	533.783,552 668.384,935	17.836	2	533.783,552 668.384,935	3	533.771,275 668.380,179	13.166
3	533.771,275 668.380,179	4	533.751,791 668.377,464	19.672	4	533.751,791 668.377,464	5	533.752,677 668.374,31	3.276
5	533.752,677 668.374,31	6	533.754,233 668.371,408	3.293	6	533.754,233 668.371,408	7	533.755,839 668.364,663	6.934
7	533.755,839 668.364,663	8	533.760,928 668.351,651	13.972	8	533.760,928 668.351,651	9	533.768,725 668.332,428	20.744

Punct început	X / Y	Punct sfârșit	X / Y	Lungime segment (** (m)
9	533.768,725 668.332,428	10	533.771,29 668.327,437	5.612
11	533.780,186 668.305,83	12	533.790,99 668.277,146	30.651
13	533.800,8 668.256,642	14	533.810,968 668.231,391	27.221
15	533.818,008 668.213,658	16	533.819,69 668.209,422	4.558
17	533.824,286 668.194,852	18	533.827,58 668.186,74	8.755
19	533.830,074 668.182,094	20	533.833,021 668.172,492	10.044
21	533.838,444 668.160,05	22	533.847,15 668.163,172	9.249
23	533.853,304 668.163,374	24	533.868,896 668.168,086	16.288
25	533.865,074 668.176,36	26	533.862,727 668.186,717	10.62
27	533.853,154 668.210,581	28	533.848,931 668.222,982	13.1
29	533.844,77 668.233,08	30	533.839,205 668.247,928	15.857
31	533.831,602 668.267,087	32	533.823,211 668.291,156	25.49
33	533.814,419 668.316,488	34	533.804,757 668.336,629	22.339
35	533.795,609 668.357,864	1	533.791,281 668.368,861	11.818

Punct început	X / Y	Punct sfârșit	X / Y	Lungime segment (** (m)
10	533.771,29 668.327,437	11	533.780,186 668.305,83	23.367
12	533.790,99 668.277,146	13	533.800,8 668.256,642	22.73
14	533.810,968 668.231,391	15	533.818,008 668.213,658	19.079
16	533.819,69 668.209,422	17	533.824,286 668.194,852	15.278
18	533.827,58 668.186,74	19	533.830,074 668.182,094	5.273
20	533.833,021 668.172,492	21	533.838,444 668.160,05	13.572
22	533.847,15 668.163,172	23	533.853,304 668.163,374	6.157
24	533.868,896 668.168,086	25	533.865,074 668.176,36	9.114
26	533.862,727 668.186,717	27	533.853,154 668.210,581	25.713
28	533.848,931 668.222,982	29	533.844,77 668.233,08	10.922
30	533.839,205 668.247,928	31	533.831,602 668.267,087	20.612
32	533.823,211 668.291,156	33	533.814,419 668.316,488	26.814
34	533.804,757 668.336,629	35	533.795,609 668.357,864	23.122

\*\* Lungimile segmentelor sunt determinate în planul de proiecție Stereo 70 și sunt rotunjite la 1 milimetru.

\*\*\* Distanța dintre puncte este formată din segmente cumulate ce sunt mai mici decât valoarea 1 milimetru.





**DATE DESPRE IMOBILUL NR. 3223**

Oficiul de Cadastru și Publicitate Imobiliară SUCEAVA  
Biroul de Cadastru și Publicitate Imobiliară Campulung Moldovenesc

**A. Partea I. Descrierea imobilului**

TEREN Necunoscut

Adresa: Loc. Pojorâta, Jud. Suceava, Loc numit PUTNA

Nr. Crt	Nr cadastral Nr. topografic	Suprafața* (mp)	Observații / Referințe
A1		15.061	Sector cadastral:49 Teren neimprejmit;

**B. Partea II. Proprietari și acte**

Inscrieri privitoare la dreptul de proprietate și alte drepturi reale		Referințe
<b>3223 / 07/12/2022</b>		
Act Normativ nr. Lege nr. 7, din 12/03/1996 emis de Parlamentul României;		
B1	Intabulare, drept de PROPRIETATE, dobândit prin Lege, cota actuala 1/1 1) NEIDENTIFICAT NEIDENTIFICAT	A1
Act Administrativ nr. Adeverință nr. 1130, din 23/10/2022 emis de Primăria Comunei Pojorâta;		
B2	Se notează posesia faptică în favoarea lui 1) FRÎNCUL VICTOR	A1

**C. Partea III. SARCINI .**

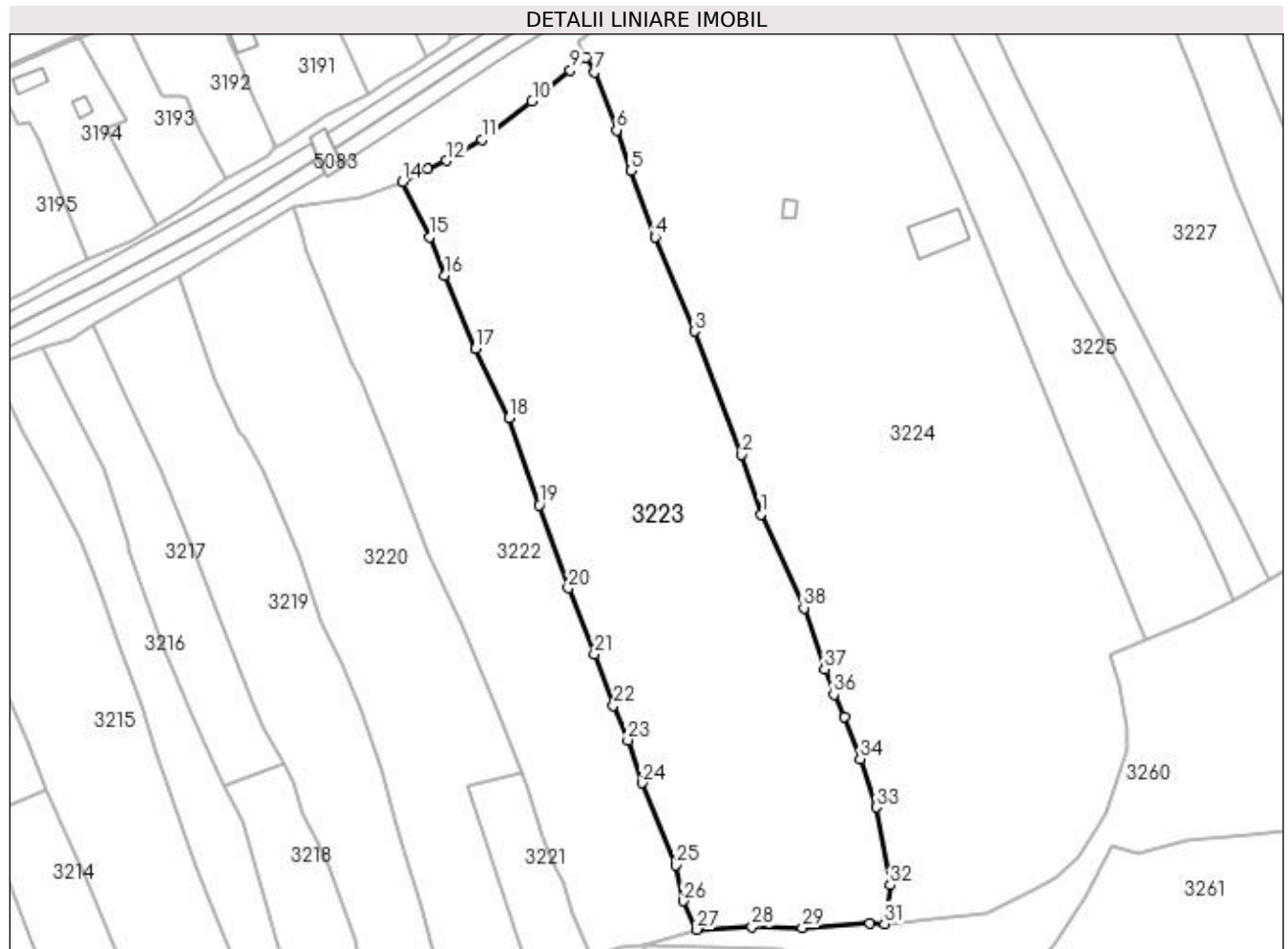
Inscrieri privind dezmembramintele dreptului de proprietate, drepturi reale de garanție și sarcini	Referințe
NU SUNT	

## Anexa Nr. 1 La Partea I

## Teren

Nr cadastral	Suprafața (mp)*	Observații / Referințe
	15.061	

\* Suprafața este determinată în planul de proiecție Stereo 70.



## Date referitoare la teren

Crt	Categorie folosință	Intra vilan	Suprafața (mp)	Tarla	Parcelă	Nr. topo	Observații / Referințe
1	faneata	DA	7.616	-	-	-	
2	faneata	NU	7.445	-	-	-	

## Lungime Segmente

1) Valorile lungimilor segmentelor sunt obținute din proiecție în plan.

Punct început	X / Y	Punct sfârșit	X / Y	Lungime segment (** (m)
1	533.887,601 668.288,532	2	533.882,01 668.305,825	18.174
3	533.868,155 668.341,608	4	533.856,847 668.368,98	29.616
5	533.849,691 668.388,215	6	533.845,635 668.399,945	12.411
7	533.839,256 668.416,796	8	533.836,702 668.420,996	4.916

Punct început	X / Y	Punct sfârșit	X / Y	Lungime segment (** (m)
2	533.882,01 668.305,825	3	533.868,155 668.341,608	38.372
4	533.856,847 668.368,98	5	533.849,691 668.388,215	20.523
6	533.845,635 668.399,945	7	533.839,256 668.416,796	18.018
8	533.836,702 668.420,996	9	533.832,235 668.417,253	5.828

Punct început	X / Y	Punct sfârșit	X / Y	Lungime segment (** (m)
9	533.832,235 668.417,253	10	533.821,103 668.408,344	14.258
11	533.806,456 668.397,195	12	533.796,279 668.391,089	11.868
13	533.790,72 668.388,656	14	533.783,552 668.384,935	8.076
15	533.791,281 668.368,861	16	533.795,609 668.357,864	11.818
17	533.804,757 668.336,629	18	533.814,419 668.316,488	22.339
19	533.823,211 668.291,156	20	533.831,602 668.267,087	25.49
21	533.839,205 668.247,928	22	533.844,77 668.233,08	15.857
23	533.848,931 668.222,982	24	533.853,154 668.210,581	13.1
25	533.862,727 668.186,717	26	533.865,074 668.176,36	10.62
27	533.868,896 668.168,086	28	533.884,924 668.168,865	16.047
29	533.899,541 668.168,526	30	533.919,193 668.169,816	19.694
31	533.923,354 668.169,678	32	533.925,025 668.180,969	11.414
33	533.921,08 668.203,517	34	533.916,372 668.217,577	14.827
35	533.911,668 668.229,815	36	533.908,651 668.236,201	7.063
37	533.905,989 668.243,562	38	533.899,95 668.261,336	18.772

Punct început	X / Y	Punct sfârșit	X / Y	Lungime segment (** (m)
10	533.821,103 668.408,344	11	533.806,456 668.397,195	18.407
12	533.796,279 668.391,089	13	533.790,72 668.388,656	6.068
14	533.783,552 668.384,935	15	533.791,281 668.368,861	17.836
16	533.795,609 668.357,864	17	533.804,757 668.336,629	23.122
18	533.814,419 668.316,488	19	533.823,211 668.291,156	26.814
20	533.831,602 668.267,087	21	533.839,205 668.247,928	20.612
22	533.844,77 668.233,08	23	533.848,931 668.222,982	10.922
24	533.853,154 668.210,581	25	533.862,727 668.186,717	25.713
26	533.865,074 668.176,36	27	533.868,896 668.168,086	9.114
28	533.884,924 668.168,865	29	533.899,541 668.168,526	14.621
30	533.919,193 668.169,816	31	533.923,354 668.169,678	4.163
32	533.925,025 668.180,969	33	533.921,08 668.203,517	22.891
34	533.916,372 668.217,577	35	533.911,668 668.229,815	13.111
36	533.908,651 668.236,201	37	533.905,989 668.243,562	7.828
38	533.899,95 668.261,336	1	533.887,601 668.288,532	29.868

\*\* Lungimile segmentelor sunt determinate în planul de proiecție Stereo 70 și sunt rotunjite la 1 milimetru.

\*\*\* Distanța dintre puncte este formată din segmente cumulate ce sunt mai mici decât valoarea 1 milimetru.



**DATE DESPRE IMOBILUL NR. 3224**

Oficiul de Cadastru și Publicitate Imobiliară SUCEAVA  
Biroul de Cadastru și Publicitate Imobiliară Campulung Moldovenesc

**A. Partea I. Descrierea imobilului**

TEREN Necunoscut

Adresa: Loc. Pojorâta, Jud. Suceava, Loc numit PUTNA

Nr. Crt	Nr cadastral Nr. topografic	Suprafața* (mp)	Observații / Referințe
A1	32959	24.026	Sector cadastral:49 Teren neimprejmuit; Provenit din CF 32959, nr. top. 1410, 615, 616/10, CF 30833, 30834, parte din nr. top. 615, 616/1

**Construcții**

Crt	Nr cadastral Nr. topografic	Adresa	Observații / Referințe
A1.1		Loc. Pojorâta, Jud. Suceava, Loc numit PUTNA	Nr. niveluri:1; S. construita la sol:149 mp; S. construita desfasurata:149 mp; Anexă, P
A1.2		Loc. Pojorâta, Jud. Suceava, Loc numit PUTNA	Nr. niveluri:1; S. construita la sol:20 mp; S. construita desfasurata:20 mp; Anexă, P

**B. Partea II. Proprietari și acte**

Inscrieri privitoare la dreptul de proprietate și alte drepturi reale		Referințe
<b>6758 / 24/05/2016</b>		
Act Notarial nr. 761, din 23/05/2016 emis de Taran Liliana;		
B1	Intabulare, drept de PROPRIETATEca bun propriu, cu titlu de donatie, dobandit prin Conventie, cota actuala 7000/24026 1) CĂRLOANȚĂ DUMITRU-CIPRIAN, necasatorit	A1
<b>3224 / 08/12/2022</b>		
Act Normativ nr. Lege nr. 7, din 13/03/1996 emis de Parlamentul României;		
B2	Intabulare, drept de PROPRIETATE, dobandit prin Lege, cota actuala 17026/24026 1) NEIDENTIFICAT	A1
Act Administrativ nr. Adeverință nr. 1131, din 24/10/2022 emis de Primăria Comunei Pojorâta;		
B3	Se notează posesia faptică în favoarea lui 1) CĂRLOANȚĂ DUMITRU-CIPRIAN	A1
<b>6758 / 24/05/2016</b>		
Act Notarial nr. 761, din 23/05/2016 emis de Taran Liliana;		
B4	Intabulare, drept de PROPRIETATEca bun propriu , cu titlu de donatie, dobandit prin Conventie, cota actuala 1/1 1) CĂRLOANȚĂ DUMITRU-CIPRIAN, necasatorit	A1.1, A1.2

**C. Partea III. SARCINI .**

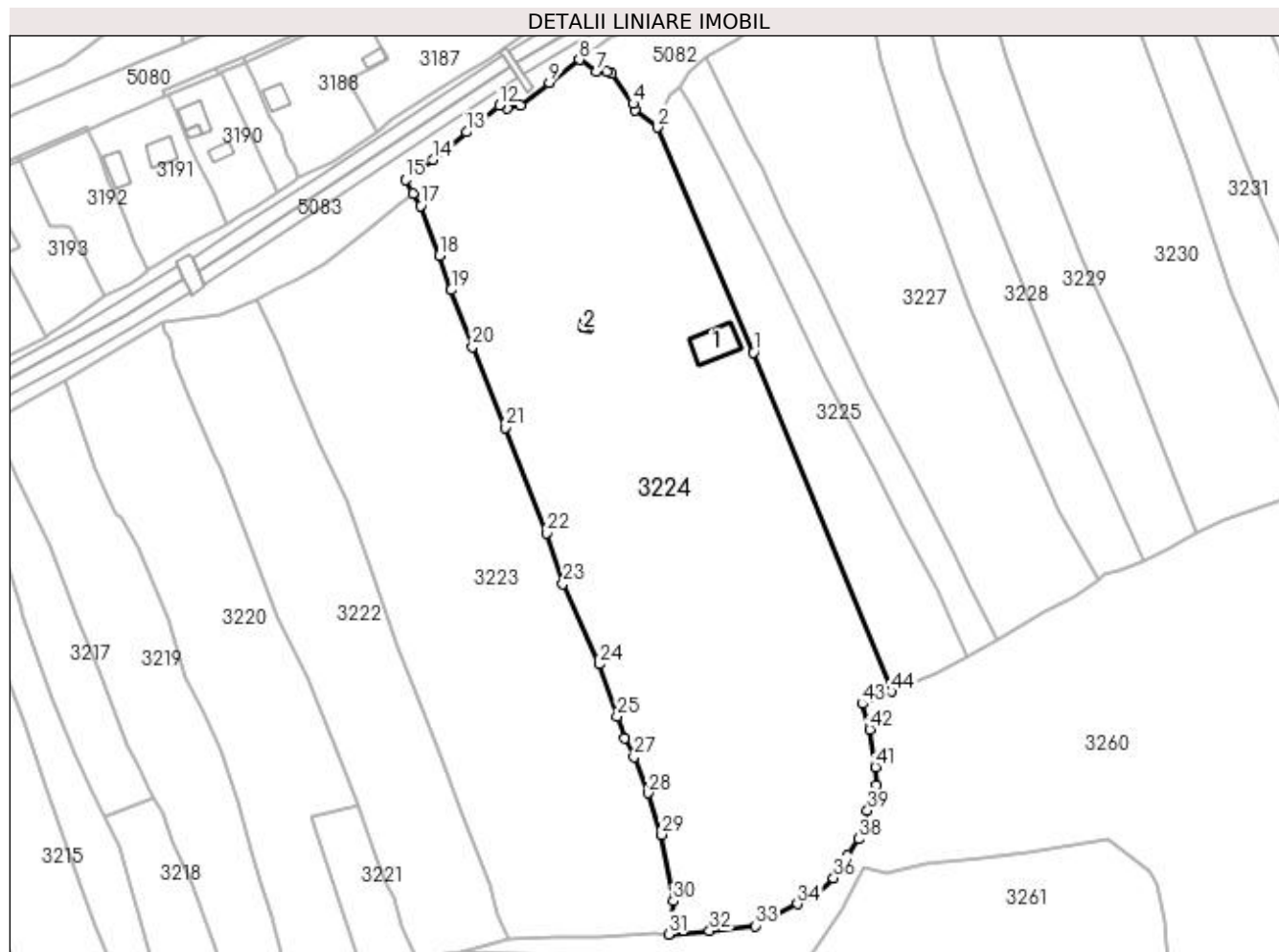
Inscrieri privind dezmembramintele dreptului de proprietate, drepturi reale de garanție și sarcini	Referințe
NU SUNT	

## Anexa Nr. 1 La Partea I

## Teren

Nr cadastral	Suprafața (mp)*	Observații / Referințe
32959	24.026	Provenit din CF 32959, nr. top. 1410, 615, 616/10, CF 30833, 30834, parte din nr. top. 615, 616/1

\* Suprafața este determinată în planul de proiecție Stereo 70.



## Date referitoare la teren

Crt	Categorie folosință	Intra vilan	Suprafața (mp)	Tarla	Parcelă	Nr. topo	Observații / Referințe
1	curți construcții	DA	292	-	-	-	
2	faneata	DA	12.067	-	-	-	
3	faneata	NU	11.667	-	-	-	

## Date referitoare la construcții

Crt	Număr	Destinație construcție	Supraf. (mp)	Situație juridică	Observații / Referințe
A1.1		construcții anexa	149	Cu acte	Nr. niveluri:1; S. construita la sol:149 mp; S. construita desfasurata:149 mp; Anexă, P
A1.2		construcții anexa	20	Cu acte	Nr. niveluri:1; S. construita la sol:20 mp; S. construita desfasurata:20 mp; Anexă, P

## Lungime Segmente

1) Valorile lungimilor segmentelor sunt obținute din proiecție în plan.

Punct început	X / Y	Punct sfârșit	X / Y	Lungime segment	Punct început	X / Y	Punct sfârșit	X / Y	Lungime segment	Punct început	X / Y	Punct sfârșit	X / Y	Lungime segment
1	533.952,192 668.367,008	2	533.919,544 668.443,43	83.104	2	533.919,544 668.443,43	3	533.911,894 668.449,078	9.509	3	533.911,894 668.449,078	4	533.911,415 668.451,38	2.351
4	533.911,415 668.451,38	5	533.904,035 668.461,664	12.658	5	533.904,035 668.461,664	6	533.902,312 668.462,395	1.872	6	533.902,312 668.462,395	7	533.898,865 668.462,235	3.451

Punct început	X / Y	Punct sfârșit	X / Y	Lungime segment	Punct început	X / Y	Punct sfârșit	X / Y	Lungime segment	Punct început	X / Y	Punct sfârșit	X / Y	Lungime segment
7	533.898,865 668.462,235	8	533.893,141 668.466,344	7.046	8	533.893,141 668.466,344	9	533.882,883 668.458,609	12.847	9	533.882,883 668.458,609	10	533.873,245 668.450,9	12.342
10	533.873,245 668.450,9	11	533.868,747 668.449,925	4.602	11	533.868,747 668.449,925	12	533.865,994 668.450,812	2.892	12	533.865,994 668.450,812	13	533.854,908 668.441,841	14.261
13	533.854,908 668.441,841	14	533.843,613 668.432,424	14.706	14	533.843,613 668.432,424	15	533.834,264 668.425,593	11.579	15	533.834,264 668.425,593	16	533.836,702 668.420,996	5.203
16	533.836,702 668.420,996	17	533.839,256 668.416,796	4.916	17	533.839,256 668.416,796	18	533.845,635 668.399,945	18.018	18	533.845,635 668.399,945	19	533.849,691 668.388,215	12.411
19	533.849,691 668.388,215	20	533.856,847 668.368,98	20.523	20	533.856,847 668.368,98	21	533.868,155 668.341,608	29.616	21	533.868,155 668.341,608	22	533.882,01 668.305,825	38.372
22	533.882,01 668.305,825	23	533.887,601 668.288,532	18.174	23	533.887,601 668.288,532	24	533.899,95 668.261,336	29.868	24	533.899,95 668.261,336	25	533.905,989 668.243,562	18.772
25	533.905,989 668.243,562	26	533.908,651 668.236,201	7.828	26	533.908,651 668.236,201	27	533.911,668 668.229,815	7.063	27	533.911,668 668.229,815	28	533.916,372 668.217,577	13.111
28	533.916,372 668.217,577	29	533.921,08 668.203,517	14.827	29	533.921,08 668.203,517	30	533.925,025 668.180,969	22.891	30	533.925,025 668.180,969	31	533.923,354 668.169,678	11.414
31	533.923,354 668.169,678	32	533.937,272 668.170,848	13.967	32	533.937,272 668.170,848	33	533.952,924 668.172,564	15.746	33	533.952,924 668.172,564	34	533.967,196 668.179,954	16.072
34	533.967,196 668.179,954	35	533.973,163 668.183,109	6.75	35	533.973,163 668.183,109	36	533.979,391 668.188,802	8.438	36	533.979,391 668.188,802	37	533.984,227 668.196,404	9.01
37	533.984,227 668.196,404	38	533.987,788 668.202,0	6.633	38	533.987,788 668.202,0	39	533.990,917 668.211,636	10.131	39	533.990,917 668.211,636	40	533.993,888 668.220,157	9.024
40	533.993,888 668.220,157	41	533.993,634 668.226,37	6.218	41	533.993,634 668.226,37	42	533.991,579 668.239,139	12.933	42	533.991,579 668.239,139	43	533.989,094 668.247,872	9.08
43	533.989,094 668.247,872	44	533.999,028 668.252,016	10.764	44	533.999,028 668.252,016	1	533.952,192 668.367,008	124.164					

\*\* Lungimile segmentelor sunt determinate în planul de proiecție Stereo 70 și sunt rotunjite la 1 milimetru.

\*\*\* Distanța dintre puncte este formată din segmente cumulate ce sunt mai mici decât valoarea 1 milimetru.





**DATE DESPRE IMOBILUL NR. 3225**

Oficiul de Cadastru și Publicitate Imobiliară SUCEAVA  
Biroul de Cadastru și Publicitate Imobiliară Campulung Moldovenesc

**A. Partea I. Descrierea imobilului**

TEREN Necunoscut

Adresa: Loc. Pojorâta, Jud. Suceava, Loc numit PUTNA

Nr. Crt	Nr cadastral Nr. topografic	Suprafața* (mp)	Observații / Referințe
A1	32958	4.400	Sector cadastral:49 Teren neimprejmuit; Provenit din CF 32958, nr. top. 621/3

**B. Partea II. Proprietari și acte**

Inscrieri privitoare la dreptul de proprietate și alte drepturi reale		Referințe
<b>6761 / 24/05/2016</b>		
Act Notarial nr. 761, din 23/05/2016 emis de Taran Liliana;		
B1	Intabulare, drept de PROPRIETATEca bun propriu, cu titlu de donatie, dobandit prin Conventie, cota actuala 1/1 1) CÂRLOANȚĂ DUMITRU-CIPRIAN, necasatorit	A1

**C. Partea III. SARCINI .**

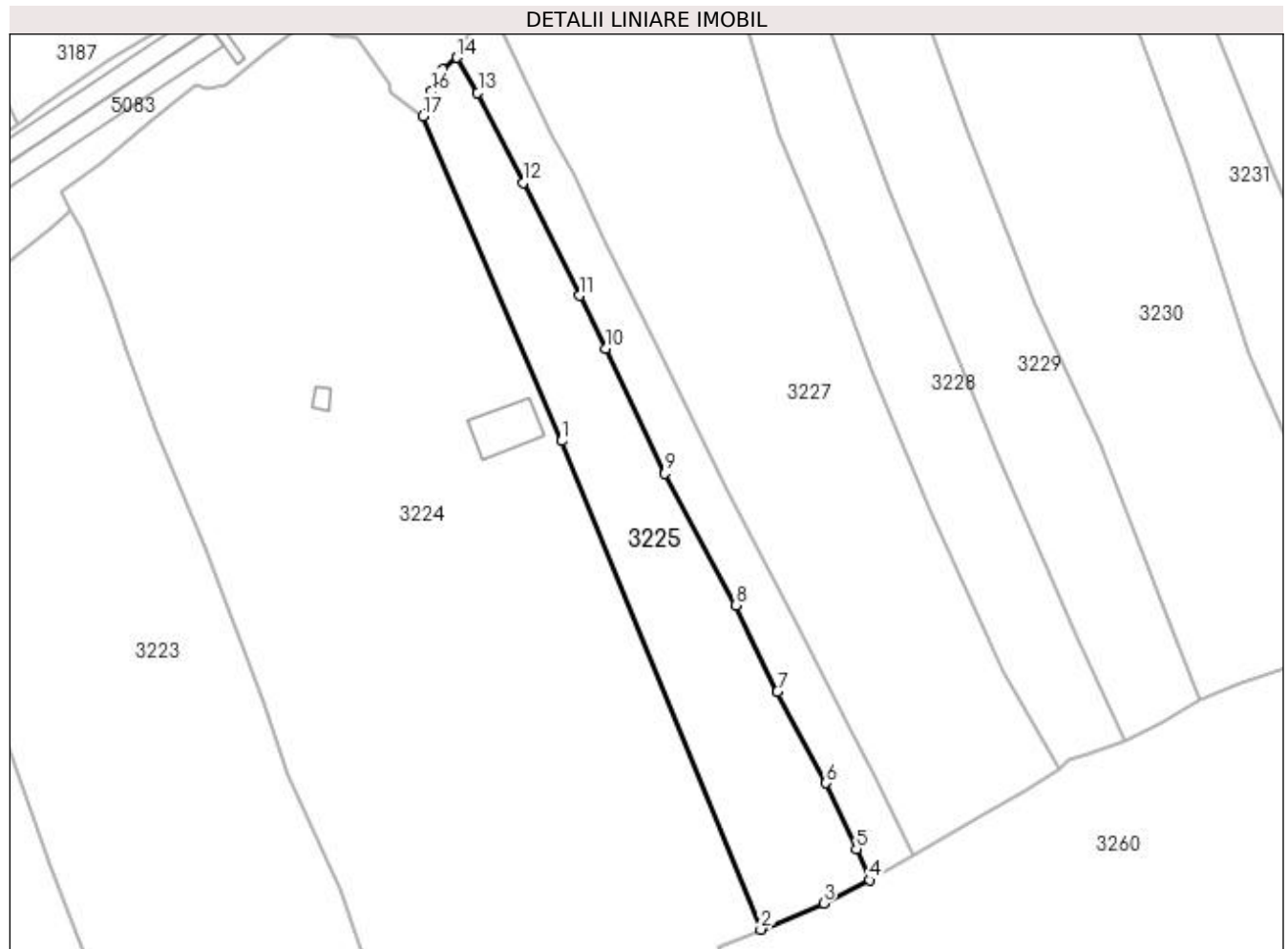
Inscrieri privind dezmembramintele dreptului de proprietate, drepturi reale de garanție și sarcini	Referințe
NU SUNT	

## Anexa Nr. 1 La Partea I

## Teren

Nr cadastral	Suprafața (mp)*	Observații / Referințe
32958	4.400	Provenit din CF 32958, nr. top. 621/3

\* Suprafața este determinată în planul de proiecție Stereo 70.



## Date referitoare la teren

Crt	Categorie folosință	Intra vilan	Suprafața (mp)	Tarla	Parcelă	Nr. topo	Observații / Referințe
1	faneata	DA	2.141	-	-	-	
2	faneata	NU	2.259	-	-	-	

## Lungime Segmente

1) Valorile lungimilor segmentelor sunt obținute din proiecție în plan.

Punct început	X / Y	Punct sfârșit	X / Y	Lungime segment (** (m)
1	533.952,192 668.367,008	2	533.999,028 668.252,016	124.164
2	533.999,028 668.252,016	3	534.013,79 668.258,173	15.995
3	534.013,79 668.258,173	4	534.024,658 668.263,626	12.159
4	534.024,658 668.263,626	5	534.021,587 668.270,943	7.935

Punct început	X / Y	Punct sfârșit	X / Y	Lungime segment (** (m)
5	534.021,587 668.270,943	6	534.014,372 668.286,473	17.124
6	534.014,372 668.286,473	7	534.002,894 668.307,948	24.35
7	534.002,894 668.307,948	8	533.993,082 668.328,324	22.615
8	533.993,082 668.328,324	9	533.976,425 668.359,329	35.196
9	533.976,425 668.359,329	10	533.962,538 668.388,683	32.473
10	533.962,538 668.388,683	11	533.956,34 668.401,163	13.934
11	533.956,34 668.401,163	12	533.943,086 668.427,763	29.719
12	533.943,086 668.427,763	13	533.932,389 668.448,986	23.766
13	533.932,389 668.448,986	14	533.927,484 668.457,189	9.558
14	533.927,484 668.457,189	15	533.924,217 668.454,3	4.361
15	533.924,217 668.454,3	16	533.921,582 668.449,233	5.711
16	533.921,582 668.449,233	17	533.919,544 668.443,43	6.15
17	533.919,544 668.443,43	1	533.952,192 668.367,008	83.104

\*\* Lungimile segmentelor sunt determinate în planul de proiecție Stereo 70 și sunt rotunjite la 1 milimetru.

\*\*\* Distanța dintre puncte este formată din segmente cumulate ce sunt mai mici decât valoarea 1 milimetru.



**DATE DESPRE IMOBILUL NR. 3226**

Oficiul de Cadastru și Publicitate Imobiliară SUCEAVA  
 Biroul de Cadastru și Publicitate Imobiliară Campulung Moldovenesc

**A. Partea I. Descrierea imobilului**

TEREN Necunoscut

Adresa: Loc. Pojorâta, Jud. Suceava, Loc numit PUTNA

Nr. Crt	Nr cadastral Nr. topografic	Suprafața* (mp)	Observații / Referințe
A1	30833	2.454	Sector cadastral:49 Teren neimprejmuit; CF 30833, 30834, parte din nr. top. 615, 616/1

**B. Partea II. Proprietari și acte**

Inscrieri privitoare la dreptul de proprietate și alte drepturi reale	Referințe
<b>3226 / 08/12/2022</b>	
Act Normativ nr. Lege nr. 7, din 13/03/1996 emis de Parlamentul României;	
B1	A1
Intabulare, drept de PROPRIETATE, dobândit prin Lege, cota actuala 1/1 1) NEIDENTIFICAT NEIDENTIFICAT	
<b>3226 / 07/12/2022</b>	
Act Administrativ nr. Adeverință nr. 1132, din 24/10/2022 emis de Primăria Comunei Pojorâta;	
B2	A1
Se notează posesia faptică în favoarea lui 1) CÂRLOANȚĂ ADRIAN 2) CÂRLOANȚĂ LĂCRIMIOARA-FLORENTINA	

**C. Partea III. SARCINI .**

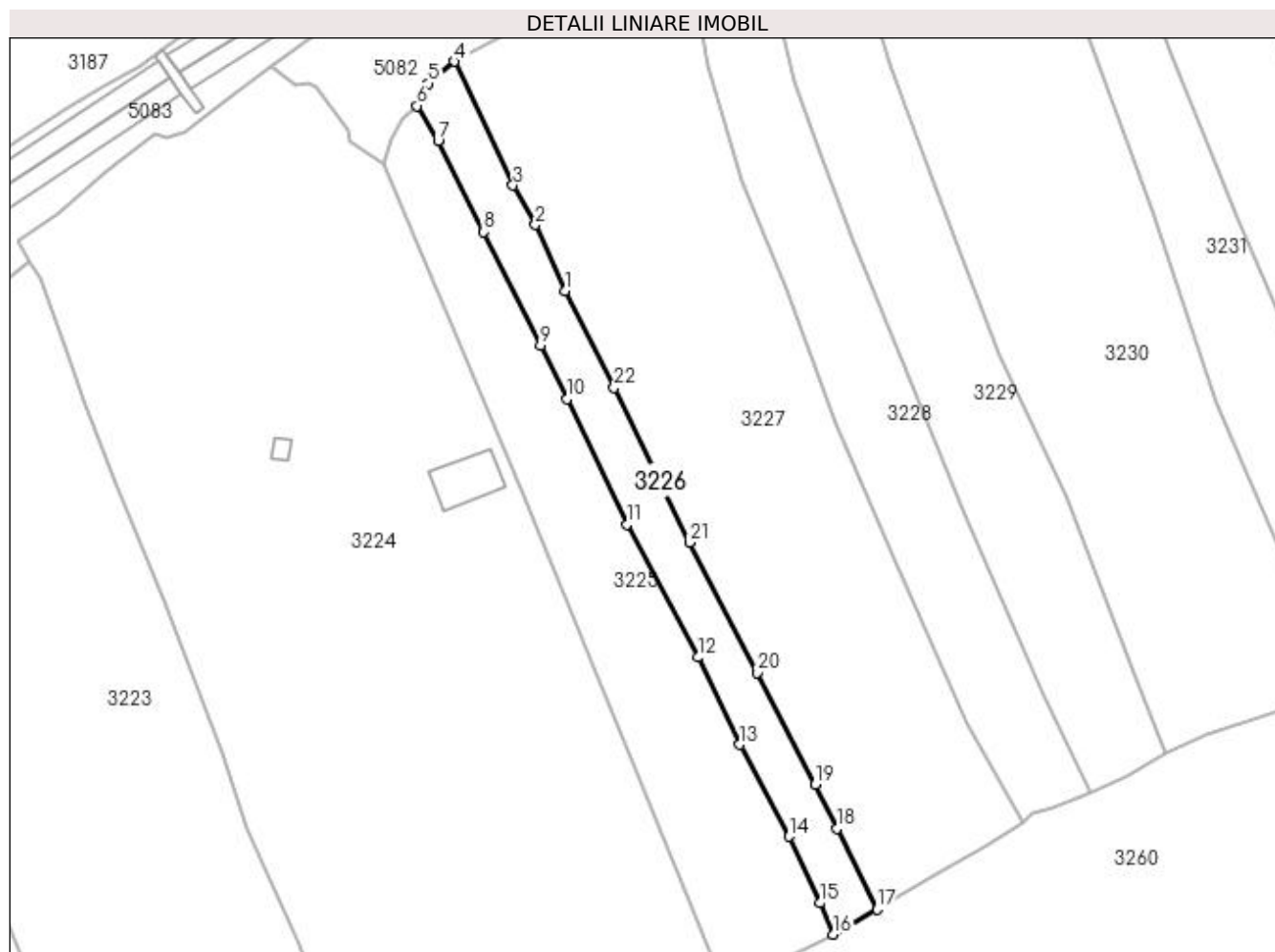
Inscrieri privind dezmembramintele dreptului de proprietate, drepturi reale de garanție și sarcini	Referințe
NU SUNT	

## Anexa Nr. 1 La Partea I

## Teren

Nr cadastral	Suprafața (mp)*	Observații / Referințe
30833	2.454	CF 30833, 30834, parte din nr. top. 615, 616/1

\* Suprafața este determinată în planul de proiecție Stereo 70.



## Date referitoare la teren

Crt	Categorie folosință	Intra vilan	Suprafața (mp)	Tarla	Parcelă	Nr. topo	Observații / Referințe
1	faneata	DA	1.471	-	-	-	
2	faneata	NU	983	-	-	-	

## Lungime Segmente

1) Valorile lungimilor segmentelor sunt obținute din proiecție în plan.

Punct început	X / Y	Punct sfârșit	X / Y	Lungime segment (** (m)
1	533.962,136 668.413,974	2	533.955,126 668.429,386	16.931
3	533.949,892 668.438,632	4	533.936,116 668.467,538	32.021
5	533.930,126 668.462,391	6	533.927,484 668.457,189	5.834
7	533.932,389 668.448,986	8	533.943,086 668.427,763	23.766

Punct început	X / Y	Punct sfârșit	X / Y	Lungime segment (** (m)
2	533.955,126 668.429,386	3	533.949,892 668.438,632	10.625
4	533.936,116 668.467,538	5	533.930,126 668.462,391	7.898
6	533.927,484 668.457,189	7	533.932,389 668.448,986	9.558
8	533.943,086 668.427,763	9	533.956,34 668.401,163	29.719

Punct început	X / Y	Punct sfârșit	X / Y	Lungime segment (** (m))
9	533.956,34 668.401,163	10	533.962,538 668.388,683	13.934
11	533.976,425 668.359,329	12	533.993,082 668.328,324	35.196
13	534.002,894 668.307,948	14	534.014,372 668.286,473	24.35
15	534.021,587 668.270,943	16	534.024,658 668.263,626	7.935
17	534.034,974 668.269,446	18	534.025,557 668.288,326	21.098
19	534.020,502 668.298,637	20	534.007,035 668.324,734	29.367
21	533.991,141 668.355,22	22	533.973,553 668.391,319	40.156

Punct început	X / Y	Punct sfârșit	X / Y	Lungime segment (** (m))
10	533.962,538 668.388,683	11	533.976,425 668.359,329	32.473
12	533.993,082 668.328,324	13	534.002,894 668.307,948	22.615
14	534.014,372 668.286,473	15	534.021,587 668.270,943	17.124
16	534.024,658 668.263,626	17	534.034,974 668.269,446	11.845
18	534.025,557 668.288,326	19	534.020,502 668.298,637	11.483
20	534.007,035 668.324,734	21	533.991,141 668.355,22	34.38
22	533.973,553 668.391,319	1	533.962,136 668.413,974	25.369

\*\* Lungimile segmentelor sunt determinate în planul de proiecție Stereo 70 și sunt rotunjite la 1 milimetru.

\*\*\* Distanța dintre puncte este formată din segmente cumulate ce sunt mai mici decât valoarea 1 milimetru.





**DATE DESPRE IMOBILUL NR. 3227**

Oficiul de Cadastru și Publicitate Imobiliară SUCEAVA  
Biroul de Cadastru și Publicitate Imobiliară Campulung Moldovenesc

**A. Partea I. Descrierea imobilului**

TEREN Necunoscut

Adresa: Loc. Pojorâta, Jud. Suceava, Loc numit PUTNA

Nr. Crt	Nr cadastral Nr. topografic	Suprafața* (mp)	Observații / Referințe
A1	30834	10.082	Sector cadastral:49 Teren neimprejmuit; CF 30834, 30833, 32882, 32957, parte din nr. top. 616/1, 615, 620/1, 621/1, 621/2

**B. Partea II. Proprietari și acte**

Inscrieri privitoare la dreptul de proprietate și alte drepturi reale	Referințe
<b>3227 / 07/12/2022</b>	
Act Normativ nr. Lege nr. 7, din 12/03/1996 emis de Parlamentul României;	
B1	A1
Intabulare, drept de PROPRIETATE, dobandit prin Lege, cota actuala 1/1 1) NEIDENTIFICAT NEIDENTIFICAT	
Act Administrativ nr. Adeverință nr. 1133, din 23/10/2022 emis de Primăria Comunei Pojorâta;	
B2	A1
Se notează posesia faptică în favoarea lui 1) LEUȘTEAN REVEICA	

**C. Partea III. SARCINI .**

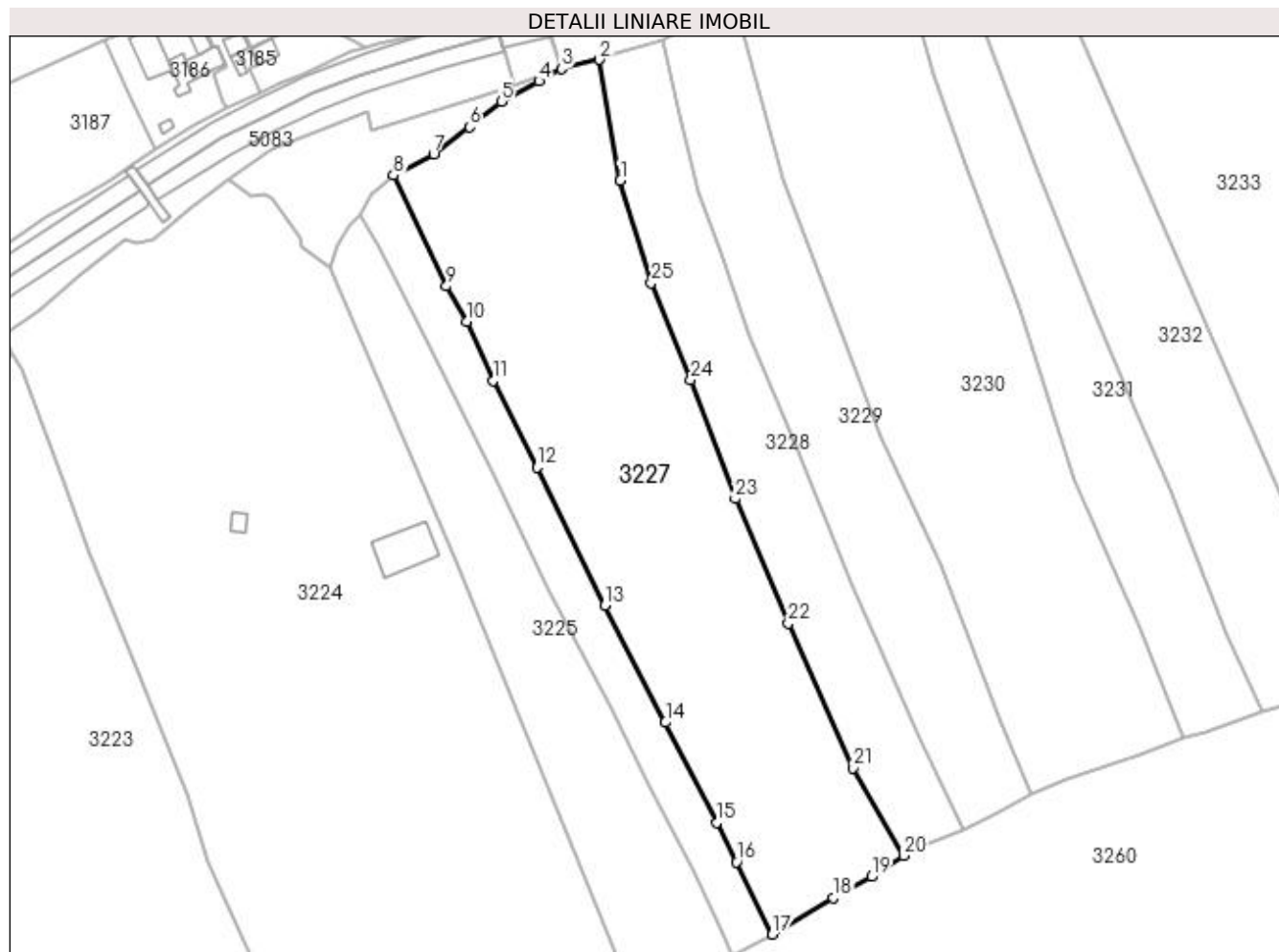
Inscrieri privind dezmembramintele dreptului de proprietate, drepturi reale de garanție și sarcini	Referințe
NU SUNT	

## Anexa Nr. 1 La Partea I

## Teren

Nr cadastral	Suprafața (mp)*	Observații / Referințe
30834	10.082	CF 30834, 30833, 32882, 32957, parte din nr. top. 616/1, 615, 620/1, 621/1, 621/2

\* Suprafața este determinată în planul de proiecție Stereo 70.



## Date referitoare la teren

Crt	Categorie folosință	Intravilan	Suprafața (mp)	Tarla	Parcelă	Nr. topo	Observații / Referințe
1	faneata	DA	6.681	-	-	-	
2	faneata	NU	3.401	-	-	-	

## Lungime Segmente

1) Valorile lungimilor segmentelor sunt obținute din proiecție în plan.

Punct început	X / Y	Punct sfârșit	X / Y	Lungime segment (** (m)
1	533.995,294 668.466,274	2	533.989,85 668.497,753	31.946
3	533.979,87 668.495,438	4	533.973,981 668.492,191	6.725
5	533.964,181 668.486,869	6	533.956,022 668.480,138	10.577
7	533.946,537 668.473,118	8	533.936,116 668.467,538	11.821

Punct început	X / Y	Punct sfârșit	X / Y	Lungime segment (** (m)
2	533.989,85 668.497,753	3	533.979,87 668.495,438	10.245
4	533.973,981 668.492,191	5	533.964,181 668.486,869	11.152
6	533.956,022 668.480,138	7	533.946,537 668.473,118	11.8
8	533.936,116 668.467,538	9	533.949,892 668.438,632	32.021

Punct început	X / Y	Punct sfârșit	X / Y	Lungime segment (** (m)
9	533.949,892 668.438,632	10	533.955,126 668.429,386	10.625
11	533.962,136 668.413,974	12	533.973,553 668.391,319	25.369
13	533.991,141 668.355,22	14	534.007,035 668.324,734	34.38
15	534.020,502 668.298,637	16	534.025,557 668.288,326	11.483
17	534.034,974 668.269,446	18	534.050,882 668.278,94	18.526
19	534.060,862 668.284,52	20	534.069,21 668.289,954	9.961
21	534.055,974 668.312,89	22	534.039,095 668.350,682	41.39
23	534.025,312 668.383,126	24	534.013,679 668.414,275	33.25
25	534.003,37 668.439,469	1	533.995,294 668.466,274	27.995

Punct început	X / Y	Punct sfârșit	X / Y	Lungime segment (** (m)
10	533.955,126 668.429,386	11	533.962,136 668.413,974	16.931
12	533.973,553 668.391,319	13	533.991,141 668.355,22	40.156
14	534.007,035 668.324,734	15	534.020,502 668.298,637	29.367
16	534.025,557 668.288,326	17	534.034,974 668.269,446	21.098
18	534.050,882 668.278,94	19	534.060,862 668.284,52	11.434
20	534.069,21 668.289,954	21	534.055,974 668.312,89	26.481
22	534.039,095 668.350,682	23	534.025,312 668.383,126	35.25
24	534.013,679 668.414,275	25	534.003,37 668.439,469	27.222

\*\* Lungimile segmentelor sunt determinate în planul de proiecție Stereo 70 și sunt rotunjite la 1 milimetru.

\*\*\* Distanța dintre puncte este formată din segmente cumulate ce sunt mai mici decât valoarea 1 milimetru.



**DATE DESPRE IMOBILUL NR. 3228**

Oficiul de Cadastru și Publicitate Imobiliară SUCEAVA  
Biroul de Cadastru și Publicitate Imobiliară Campulung Moldovenesc

**A. Partea I. Descrierea imobilului**

TEREN Necunoscut

Adresa: Loc. Pojorâta, Jud. Suceava, Loc numit PUTNA

Nr. Crt	Nr cadastral Nr. topografic	Suprafața* (mp)	Observații / Referințe
A1	35174	4.202	Sector cadastral:49 Teren imprejmuit; Provenit din CF 35174, nr. cad. 35174, CF 35100, parte din nr. top. 621

**B. Partea II. Proprietari și acte**

Inscrieri privitoare la dreptul de proprietate și alte drepturi reale	Referințe
<b>3228 / 08/12/2022</b>	
Act Normativ nr. Legea nr. 7, din 13/03/1996 emis de Parlamentul României;	
B1	A1
Intabulare, drept de PROPRIETATE, dobandit prin Lege, cota actuala 1/1 1) NEIDENTIFICAT NEIDENTIFICAT	
<b>14454 / 21/09/2021</b>	
Act Administrativ nr. 4842, din 06/09/2021 emis de Primăria Pojorâta (Act Notarial nr. 2696, din 08/09/2021 emis de BNP Scraba Luminita Doru Paul; Act Administrativ nr. fn, din 27/07/2021 emis de Terracad SRL;);	
B2	A1
se noteaza posesia imobilului cu nr.top 35174 1) STRĂJERIU VALENTIN 2) STRAJERIU NICOLETA SINZIANA	

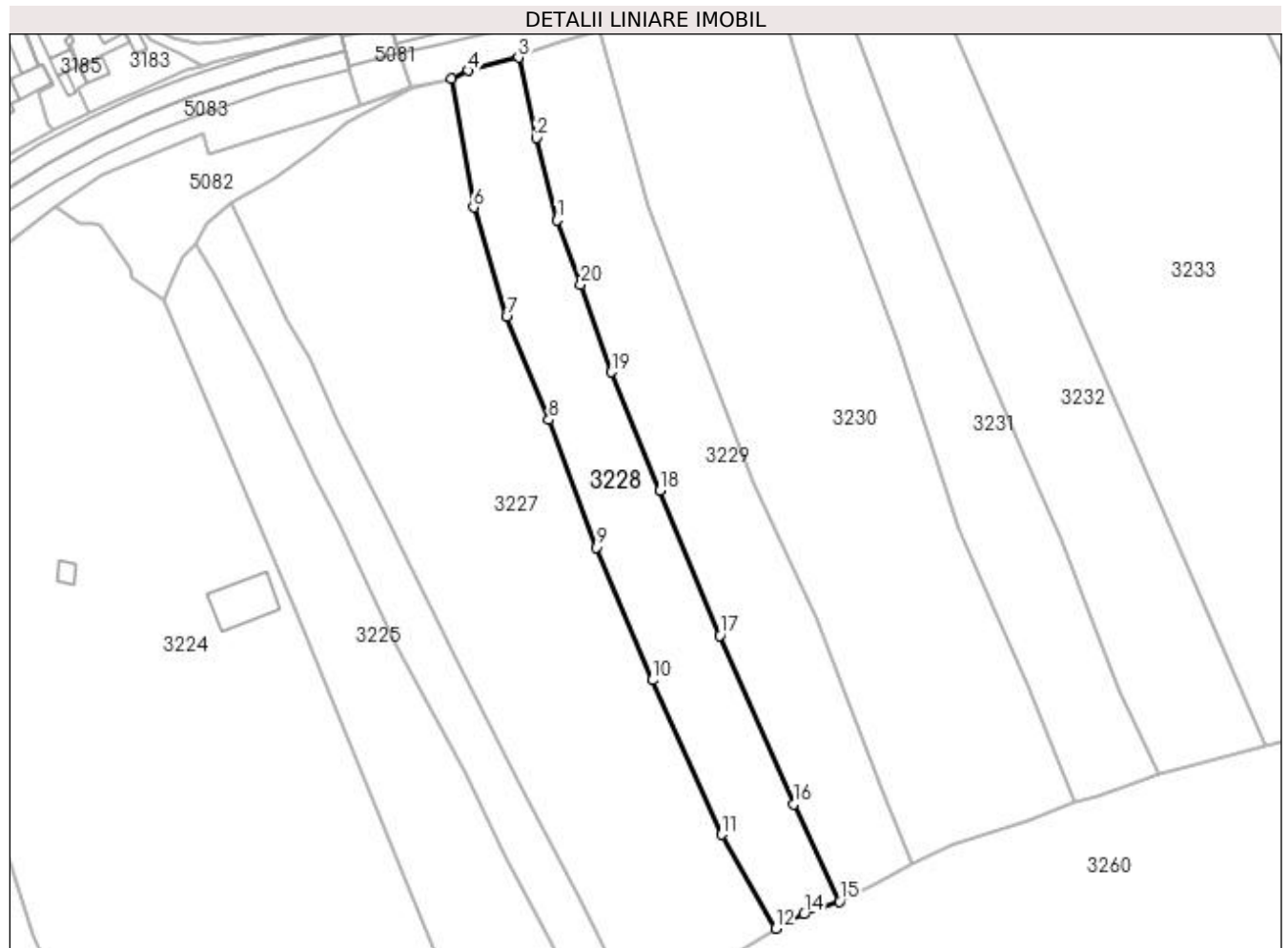
**C. Partea III. SARCINI .**

Inscrieri privind dezmembramintele dreptului de proprietate, drepturi reale de garanție și sarcini	Referințe
NU SUNT	

**Anexa Nr. 1 La Partea I****Teren**

Nr cadastral	Suprafața (mp)*	Observații / Referințe
35174	4.202	Provenit din CF 35174, nr. cad. 35174, CF 35100, parte din nr. top. 621

\* Suprafața este determinată în planul de proiecție Stereo 70.

**Date referitoare la teren**

Crt	Categorie folosință	Intravilan	Suprafața (mp)	Tarla	Parcelă	Nr. topo	Observații / Referințe
1	faneata	DA	2.621	-	-	-	
2	faneata	NU	1.581	-	-	-	

**Lungime Segmente**

1) Valorile lungimilor segmentelor sunt obținute din proiecție în plan.

Punct început	X / Y	Punct sfârșit	X / Y	Lungime segment (** (m)
1	534.015,741 668.463,085	2	534.010,658 668.483,232	20.778
2	534.010,658 668.483,232	3	534.006,263 668.502,861	20.115
3	534.006,263 668.502,861	4	533.993,905 668.499,654	12.767
4	533.993,905 668.499,654	5	533.989,85 668.497,753	4.478

Punct început	X / Y	Punct sfârșit	X / Y	Lungime segment (** (m)
5	533.989,85 668.497,753	6	533.995,294 668.466,274	31.946
6	533.995,294 668.466,274	7	534.003,37 668.439,469	27.995
7	534.003,37 668.439,469	8	534.013,679 668.414,275	27.222
8	534.013,679 668.414,275	9	534.025,312 668.383,126	33.25
9	534.025,312 668.383,126	10	534.039,095 668.350,682	35.25
10	534.039,095 668.350,682	11	534.055,974 668.312,89	41.39
11	534.055,974 668.312,89	12	534.069,21 668.289,954	26.481
12	534.069,21 668.289,954	13	534.071,327 668.291,75	2.776
13	534.071,327 668.291,75	14	534.076,099 668.293,438	5.062
14	534.076,099 668.293,438	15	534.084,853 668.296,583	9.302
15	534.084,853 668.296,583	16	534.073,592 668.320,376	26.323
16	534.073,592 668.320,376	17	534.055,529 668.361,59	44.999
17	534.055,529 668.361,59	18	534.040,952 668.396,957	38.253
18	534.040,952 668.396,957	19	534.029,005 668.425,933	31.342
19	534.029,005 668.425,933	20	534.021,476 668.447,301	22.656
20	534.021,476 668.447,301	1	534.015,741 668.463,085	16.794

\*\* Lungimile segmentelor sunt determinate în planul de proiecție Stereo 70 și sunt rotunjite la 1 milimetru.

\*\*\* Distanța dintre puncte este formată din segmente cumulate ce sunt mai mici decât valoarea 1 milimetru.





**DATE DESPRE IMOBILUL NR. 3229**

Oficiul de Cadastru și Publicitate Imobiliară SUCEAVA  
Biroul de Cadastru și Publicitate Imobiliară Campulung Moldovenesc

**A. Partea I. Descrierea imobilului**

TEREN Necunoscut

Adresa: Loc. Pojorâta, Jud. Suceava, Loc numit PUTNA

Nr. Crt	Nr cadastral Nr. topografic	Suprafața* (mp)	Observații / Referințe
A1	35650	4.836	Sector cadastral:49 Teren imprejmuit; Provenit din CF 35650, nr. top. 621/1, CF 35100, parte din nr. top. 621

**B. Partea II. Proprietari și acte**

Inscrieri privitoare la dreptul de proprietate și alte drepturi reale	Referințe
<b>64 / 19/01/2000</b>	
Act Notarial nr. Contract De Vânzare-Cumpărare nr. 2662, din 08/12/1999 emis de BNP Horia Ilie Scraba;	
B1	A1
Intabulare, drept de PROPRIETATE bun comun, în devalmasie, dobandit prin Conventie, cota actuala 1/1	
1) <b>DANCIU GHEORGHE</b>	
2) <b>DANCIU STELA LUCIA</b> , LIPSĂ CNP	

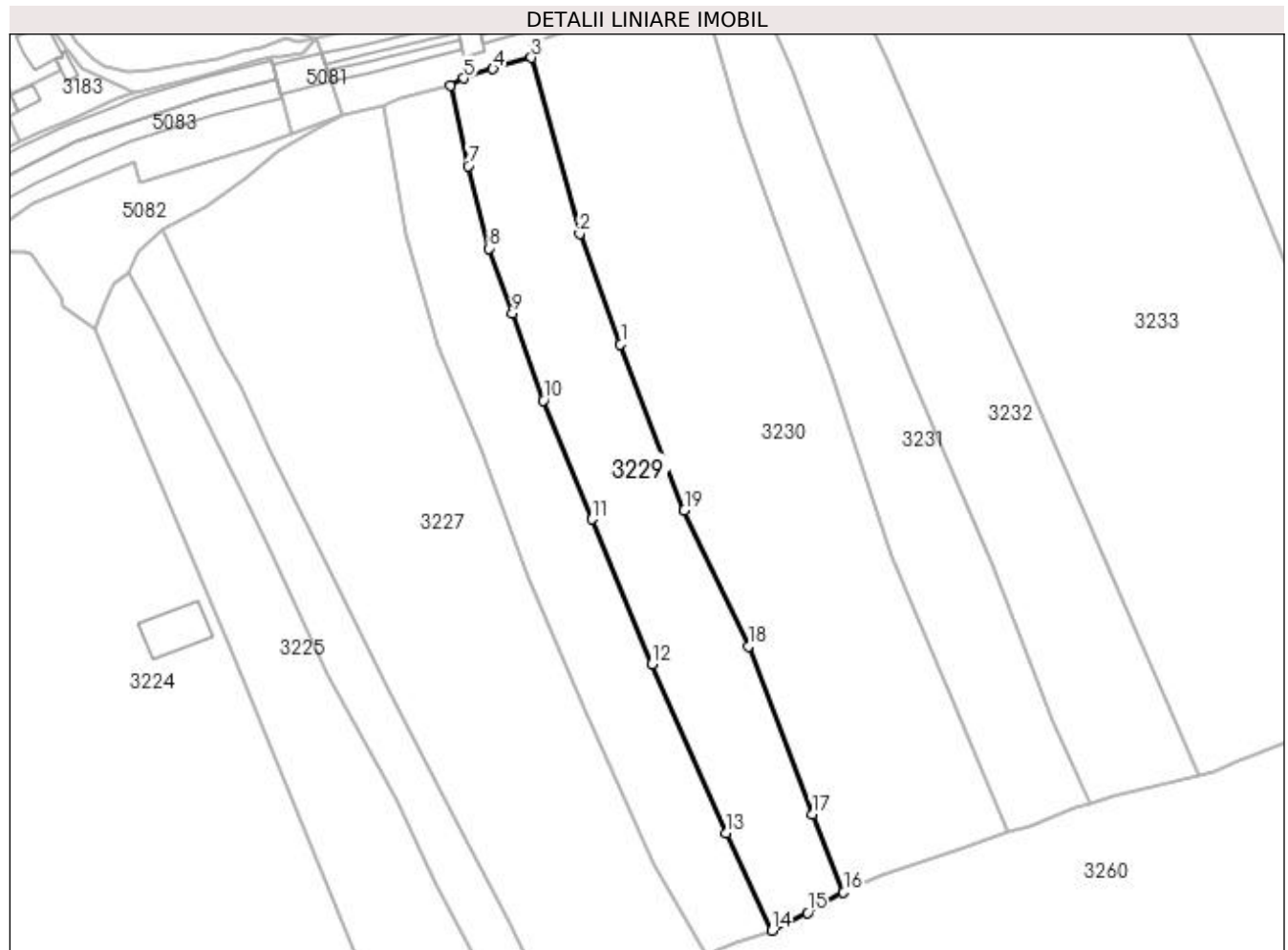
**C. Partea III. SARCINI .**

Inscrieri privind dezmembramintele dreptului de proprietate, drepturi reale de garanție și sarcini	Referințe
NU SUNT	

**Anexa Nr. 1 La Partea I****Teren**

Nr cadastral	Suprafața (mp)*	Observații / Referințe
35650	4.836	Provenit din CF 35650, nr. top. 621/1, CF 35100, parte din nr. top. 621

\* Suprafața este determinată în planul de proiecție Stereo 70.

**Date referitoare la teren**

Crt	Categorie folosință	Intravilan	Suprafața (mp)	Tarla	Parcelă	Nr. topo	Observații / Referințe
1	faneata	DA	3.001	-	-	-	
2	faneata	NU	1.835	-	-	-	

**Lungime Segmente**

1) Valorile lungimilor segmentelor sunt obținute din proiecție în plan.

Punct început	X / Y	Punct sfârșit	X / Y	Lungime segment (** (m)
1	534.047,892 668.439,71	2	534.037,902 668.466,648	28.731
2	534.037,902 668.466,648	3	534.026,095 668.509,631	44.575
3	534.026,095 668.509,631	4	534.016,718 668.506,875	9.774
4	534.016,718 668.506,875	5	534.009,542 668.504,616	7.523

Punct început	X / Y	Punct sfârșit	X / Y	Lungime segment (** (m)
5	534.009,542 668.504,616	6	534.006,263 668.502,861	3.719
6	534.006,263 668.502,861	7	534.010,658 668.483,232	20.115
7	534.010,658 668.483,232	8	534.015,741 668.463,085	20.778
8	534.015,741 668.463,085	9	534.021,476 668.447,301	16.794
9	534.021,476 668.447,301	10	534.029,005 668.425,933	22.656
10	534.029,005 668.425,933	11	534.040,952 668.396,957	31.342
11	534.040,952 668.396,957	12	534.055,529 668.361,59	38.253
12	534.055,529 668.361,59	13	534.073,592 668.320,376	44.999
13	534.073,592 668.320,376	14	534.084,853 668.296,583	26.323
14	534.084,853 668.296,583	15	534.093,539 668.300,922	9.709
15	534.093,539 668.300,922	16	534.102,366 668.305,863	10.116
16	534.102,366 668.305,863	17	534.094,747 668.324,904	20.509
17	534.094,747 668.324,904	18	534.079,053 668.365,896	43.894
18	534.079,053 668.365,896	19	534.063,472 668.399,179	36.749
19	534.063,472 668.399,179	1	534.047,892 668.439,71	43.422

\*\* Lungimile segmentelor sunt determinate în planul de proiecție Stereo 70 și sunt rotunjite la 1 milimetru.

\*\*\* Distanța dintre puncte este formată din segmente cumulate ce sunt mai mici decât valoarea 1 milimetru.



**DATE DESPRE IMOBILUL NR. 3230**

Oficiul de Cadastru și Publicitate Imobiliară SUCEAVA  
Biroul de Cadastru și Publicitate Imobiliară Campulung Moldovenesc

**A. Partea I. Descrierea imobilului**

TEREN Necunoscut

Adresa: Loc. Pojorâta, Jud. Suceava, Loc numit PUTNA

Nr. Crt	Nr cadastral Nr. topografic	Suprafața* (mp)	Observații / Referințe
A1	35751	9.654	Sector cadastral:49 Teren neimprejmuit; CF 35751, nr. top. 622

**B. Partea II. Proprietari și acte**

Inscrieri privitoare la dreptul de proprietate și alte drepturi reale	Referințe
<b>3230 / 07/12/2022</b>	
Act Normativ nr. Lege nr. 7, din 12/03/1996 emis de Parlamentul României;	
B1	A1
Intabulare, drept de PROPRIETATE, dobandit prin Lege, cota actuala 1/1 1) NEIDENTIFICAT NEIDENTIFICAT	
Act Administrativ nr. Adeverință nr. 1134, din 23/10/2022 emis de Primăria Comunei Pojorâta;	
B2	A1
Se notează posesia faptică în favoarea lui 1) LEUȘTEAN REVEICA	

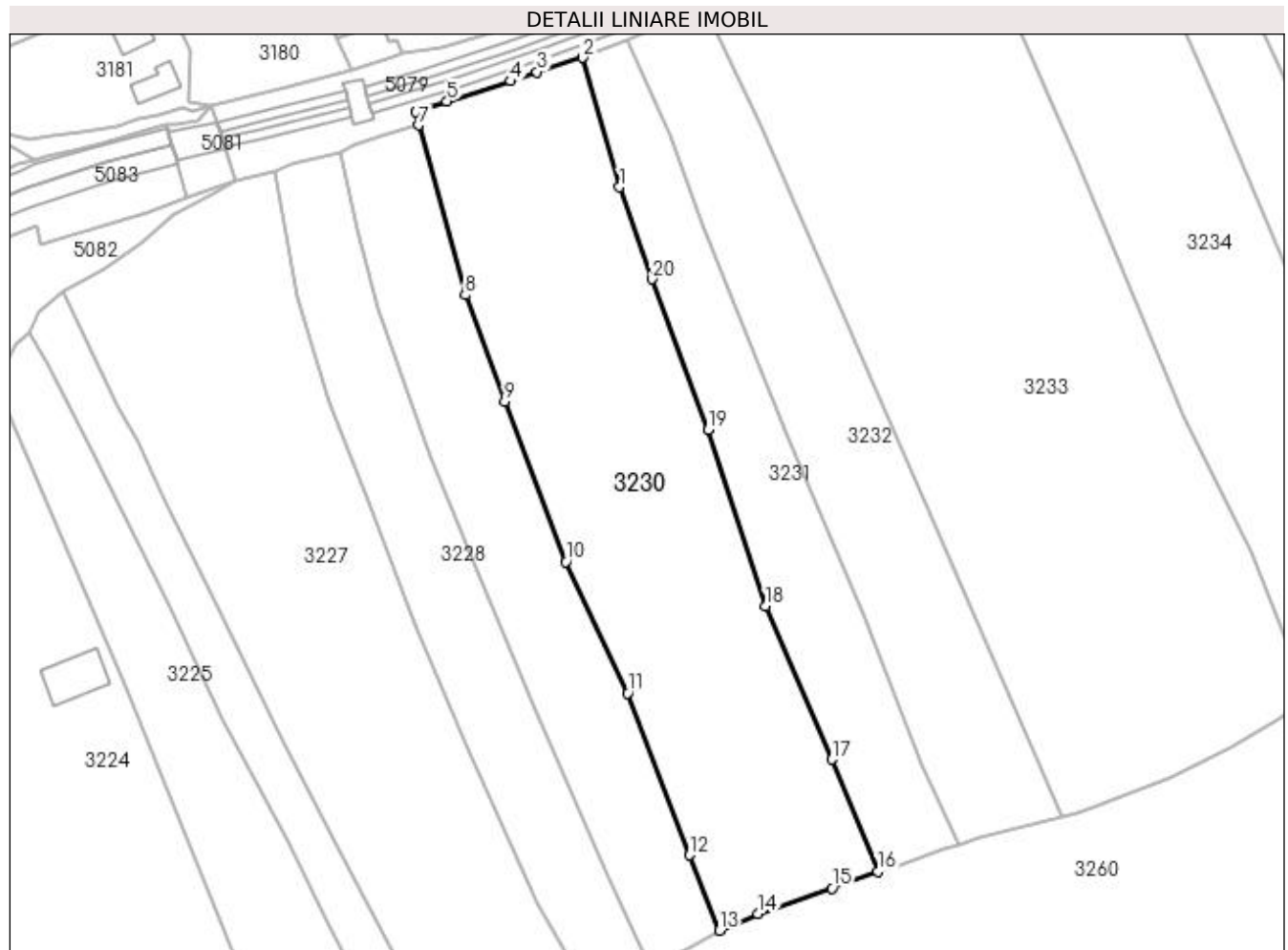
**C. Partea III. SARCINI .**

Inscrieri privind dezmembramintele dreptului de proprietate, drepturi reale de garanție și sarcini	Referințe
NU SUNT	

**Anexa Nr. 1 La Partea I****Teren**

Nr cadastral	Suprafața (mp)*	Observații / Referințe
35751	9.654	CF 35751, nr. top. 622

\* Suprafața este determinată în planul de proiecție Stereo 70.

**Date referitoare la teren**

Crt	Categorie folosință	Intra vilan	Suprafața (mp)	Tarla	Parcelă	Nr. topo	Observații / Referințe
1	faneata	DA	6.119	-	-	-	
2	faneata	NU	3.535	-	-	-	

**Lungime Segmente**

1) Valorile lungimilor segmentelor sunt obținute din proiecție în plan.

Punct început	X / Y	Punct sfârșit	X / Y	Lungime segment (** (m)
1	534.077,009 668.493,984	2	534.067,643 668.526,714	34.044
2	534.067,643 668.526,714	3	534.056,108 668.523,088	12.091
3	534.056,108 668.523,088	4	534.049,455 668.520,764	7.047
4	534.049,455 668.520,764	5	534.033,333 668.515,656	16.912

Punct început	X / Y	Punct sfârșit	X / Y	Lungime segment (** (m)
5	534.033,333 668.515,656	6	534.025,468 668.512,986	8.306
6	534.025,468 668.512,986	7	534.026,095 668.509,631	3.413
7	534.026,095 668.509,631	8	534.037,902 668.466,648	44.575
8	534.037,902 668.466,648	9	534.047,892 668.439,71	28.731
9	534.047,892 668.439,71	10	534.063,472 668.399,179	43.422
10	534.063,472 668.399,179	11	534.079,053 668.365,896	36.749
11	534.079,053 668.365,896	12	534.094,747 668.324,904	43.894
12	534.094,747 668.324,904	13	534.102,366 668.305,863	20.509
13	534.102,366 668.305,863	14	534.111,961 668.310,149	10.509
14	534.111,961 668.310,149	15	534.130,826 668.316,51	19.909
15	534.130,826 668.316,51	16	534.142,421 668.320,767	12.352
16	534.142,421 668.320,767	17	534.130,754 668.349,145	30.683
17	534.130,754 668.349,145	18	534.114,028 668.387,891	42.202
18	534.114,028 668.387,891	19	534.099,452 668.432,547	46.975
19	534.099,452 668.432,547	20	534.085,189 668.470,68	40.713
20	534.085,189 668.470,68	1	534.077,009 668.493,984	24.698

\*\* Lungimile segmentelor sunt determinate în planul de proiecție Stereo 70 și sunt rotunjite la 1 milimetru.

\*\*\* Distanța dintre puncte este formată din segmente cumulate ce sunt mai mici decât valoarea 1 milimetru.





**DATE DESPRE IMOBILUL NR. 3231**

Oficiul de Cadastru și Publicitate Imobiliară SUCEAVA  
Biroul de Cadastru și Publicitate Imobiliară Campulung Moldovenesc

**A. Partea I. Descrierea imobilului**

TEREN Necunoscut

Adresa: Loc. Pojorâta, Jud. Suceava, Loc numit PUTNA

Nr. Crt	Nr cadastral Nr. topografic	Suprafața* (mp)	Observații / Referințe
A1	35651	4.092	Sector cadastral:49 Teren neimprejmuit; CF 35651, nr. top. 622/10

**B. Partea II. Proprietari și acte**

Inscrieri privitoare la dreptul de proprietate și alte drepturi reale	Referințe
<b>3231 / 07/12/2022</b>	
Act Normativ nr. Lege nr. 7, din 12/03/1996 emis de Parlamentul României;	
B1	A1
Intabulare, drept de PROPRIETATE, dobandit prin Lege, cota actuala 1/1 1) NEIDENTIFICAT NEIDENTIFICAT	
Act Administrativ nr. Adeverință nr. 1135, din 23/10/2022 emis de Primăria Comunei Pojorâta;	
B2	A1
Se notează posesia faptică în favoarea lui 1) STRĂJERIU IONUȚ-GABRIEL	

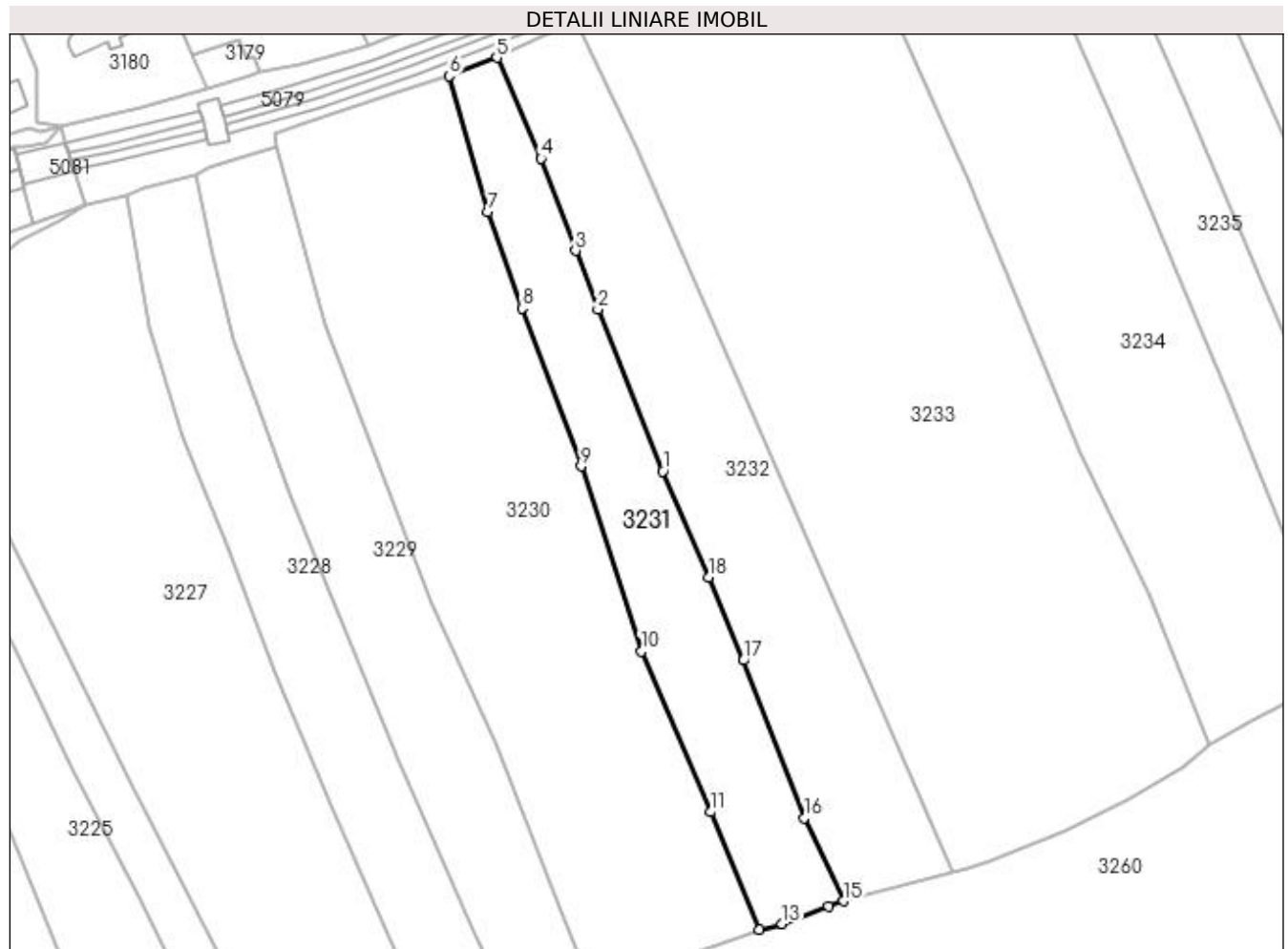
**C. Partea III. SARCINI .**

Inscrieri privind dezmembramintele dreptului de proprietate, drepturi reale de garanție și sarcini	Referințe
NU SUNT	

**Anexa Nr. 1 La Partea I****Teren**

Nr cadastral	Suprafața (mp)*	Observații / Referințe
35651	4.092	CF 35651, nr. topo. 622/10

\* Suprafața este determinată în planul de proiecție Stereo 70.

**Date referitoare la teren**

Crt	Categorie folosință	Intra vilan	Suprafața (mp)	Tarla	Parcelă	Nr. topo	Observații / Referințe
1	faneata	DA	2.245	-	-	-	
2	faneata	NU	1.847	-	-	-	

**Lungime Segmente**

1) Valorile lungimilor segmentelor sunt obținute din proiecție în plan.

Punct început	X / Y	Punct sfârșit	X / Y	Lungime segment (** (m)
1	534.119,15 668.431,355	2	534.103,475 668.470,391	42.066
2	534.103,475 668.470,391	3	534.098,095 668.484,562	15.158
3	534.098,095 668.484,562	4	534.089,803 668.506,813	23.746
4	534.089,803 668.506,813	5	534.079,096 668.531,169	26.606

Punct început	X / Y	Punct sfârșit	X / Y	Lungime segment (** (m)
5	534.079,096 668.531,169	6	534.067,643 668.526,714	12.289
6	534.067,643 668.526,714	7	534.077,009 668.493,984	34.044
7	534.077,009 668.493,984	8	534.085,189 668.470,68	24.698
8	534.085,189 668.470,68	9	534.099,452 668.432,547	40.713
9	534.099,452 668.432,547	10	534.114,028 668.387,891	46.975
10	534.114,028 668.387,891	11	534.130,754 668.349,145	42.202
11	534.130,754 668.349,145	12	534.142,421 668.320,767	30.683
12	534.142,421 668.320,767	13	534.148,009 668.322,157	5.758
13	534.148,009 668.322,157	14	534.159,151 668.326,391	11.919
14	534.159,151 668.326,391	15	534.162,821 668.327,613	3.868
15	534.162,821 668.327,613	16	534.153,341 668.347,697	22.209
16	534.153,341 668.347,697	17	534.138,665 668.385,728	40.764
17	534.138,665 668.385,728	18	534.130,206 668.405,728	21.715
18	534.130,206 668.405,728	1	534.119,15 668.431,355	27.91

\*\* Lungimile segmentelor sunt determinate în planul de proiecție Stereo 70 și sunt rotunjite la 1 milimetru.

\*\*\* Distanța dintre puncte este formată din segmente cumulate ce sunt mai mici decât valoarea 1 milimetru.



**DATE DESPRE IMOBILUL NR. 3232**

Oficiul de Cadastru și Publicitate Imobiliară SUCEAVA  
Biroul de Cadastru și Publicitate Imobiliară Campulung Moldovenesc

**A. Partea I. Descrierea imobilului**

TEREN Necunoscut

Adresa: Loc. Pojorâta, Jud. Suceava, Loc numit PUTNA

Nr. Crt	Nr cadastral Nr. topografic	Suprafața* (mp)	Observații / Referințe
A1		5.537	Sector cadastral:49 Teren neimprejmit;

**B. Partea II. Proprietari și acte**

Inscrieri privitoare la dreptul de proprietate și alte drepturi reale		Referințe
<b>3232 / 07/12/2022</b>		
Act Normativ nr. Lege nr. 7, din 12/03/1996 emis de Parlamentul României;		
B1	Intabulare, drept de PROPRIETATE, dobândit prin Lege, cota actuala 1/1 1) NEIDENTIFICAT NEIDENTIFICAT	A1
Act Administrativ nr. Adeverință nr. 1136, din 23/10/2022 emis de Primăria Comunei Pojorâta;		
B2	Se notează posesia faptică în favoarea lui 1) MOROȘAN GHEORGHE	A1

**C. Partea III. SARCINI .**

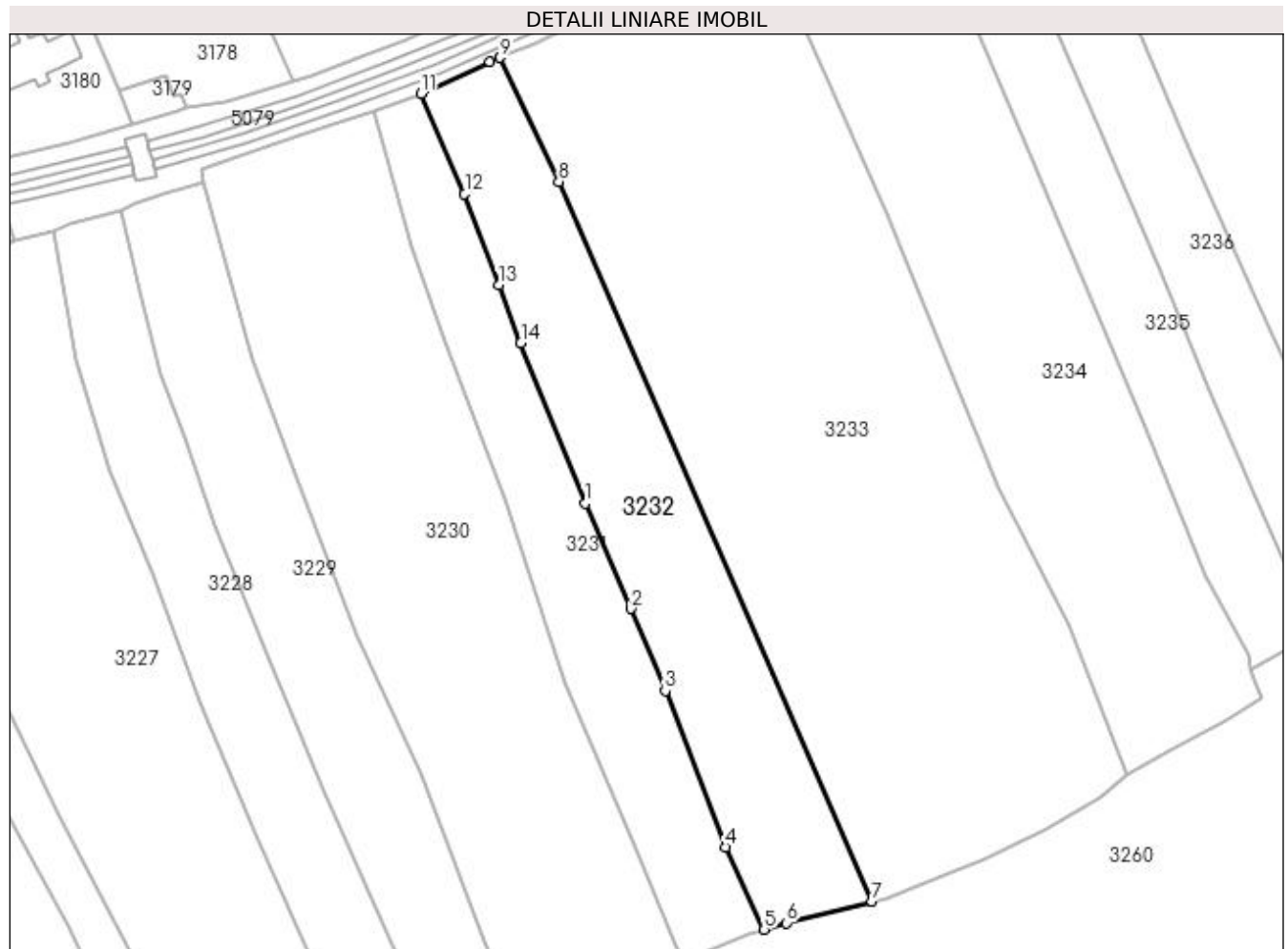
Inscrieri privind dezmembramintele dreptului de proprietate, drepturi reale de garanție și sarcini	Referințe
NU SUNT	

## Anexa Nr. 1 La Partea I

## Teren

Nr cadastral	Suprafața (mp)*	Observații / Referințe
	5.537	

\* Suprafața este determinată în planul de proiecție Stereo 70.



## Date referitoare la teren

Crt	Categorie folosință	Intravilan	Suprafața (mp)	Tarla	Parcelă	Nr. topo	Observații / Referințe
1	faneata	DA	3.138	-	-	-	
2	faneata	NU	2.399	-	-	-	

## Lungime Segmente

1) Valorile lungimilor segmentelor sunt obținute din proiecție în plan.

Punct început	X / Y	Punct sfârșit	X / Y	Lungime segment (** (m)
1	534.119,15 668.431,355	2	534.130,206 668.405,728	27.91
2	534.130,206 668.405,728	3	534.138,665 668.385,728	21.715
3	534.138,665 668.385,728	4	534.153,341 668.347,697	40.764
4	534.153,341 668.347,697	5	534.162,821 668.327,613	22.209

Punct început	X / Y	Punct sfârșit	X / Y	Lungime segment (** (m)
5	534.162,821 668.327,613	6	534.168,292 668.329,195	5.695
6	534.168,292 668.329,195	7	534.189,072 668.334,464	21.438
7	534.189,072 668.334,464	8	534.112,771 668.509,734	191.158
8	534.112,771 668.509,734	9	534.098,422 668.539,97	33.468
9	534.098,422 668.539,97	10	534.095,956 668.539,009	2.647
10	534.095,956 668.539,009	11	534.079,096 668.531,169	18.594
11	534.079,096 668.531,169	12	534.089,803 668.506,813	26.606
12	534.089,803 668.506,813	13	534.098,095 668.484,562	23.746
13	534.098,095 668.484,562	14	534.103,475 668.470,391	15.158
14	534.103,475 668.470,391	1	534.119,15 668.431,355	42.066

\*\* Lungimile segmentelor sunt determinate în planul de proiecție Stereo 70 și sunt rotunjite la 1 milimetru.

\*\*\* Distanța dintre puncte este formată din segmente cumulate ce sunt mai mici decât valoarea 1 milimetru.





**DATE DESPRE IMOBILUL NR. 3233**

Oficiul de Cadastru și Publicitate Imobiliară SUCEAVA  
Biroul de Cadastru și Publicitate Imobiliară Campulung Moldovenesc

**A. Partea I. Descrierea imobilului**

TEREN Necunoscut

Adresa: Loc. Pojorâta, Jud. Suceava, Loc numit PUTNA

Nr. Crt	Nr cadastral Nr. topografic	Suprafața* (mp)	Observații / Referințe
A1		15.744	Sector cadastral:49 Teren neimprejmit;

**B. Partea II. Proprietari și acte**

Inscrieri privitoare la dreptul de proprietate și alte drepturi reale		Referințe
<b>3233 / 07/12/2022</b>		
Act Normativ nr. Lege nr. 7, din 12/03/1996 emis de Parlamentul României;		
B1	Intabulare, drept de PROPRIETATE, dobândit prin Lege, cota actuala 1/1 1) NEIDENTIFICAT NEIDENTIFICAT	A1
Act Administrativ nr. Adeverință nr. 1137, din 23/10/2022 emis de Primăria Comunei Pojorâta;		
B2	Se notează posesia faptică în favoarea lui 1) IACOB LILIANA	A1

**C. Partea III. SARCINI .**

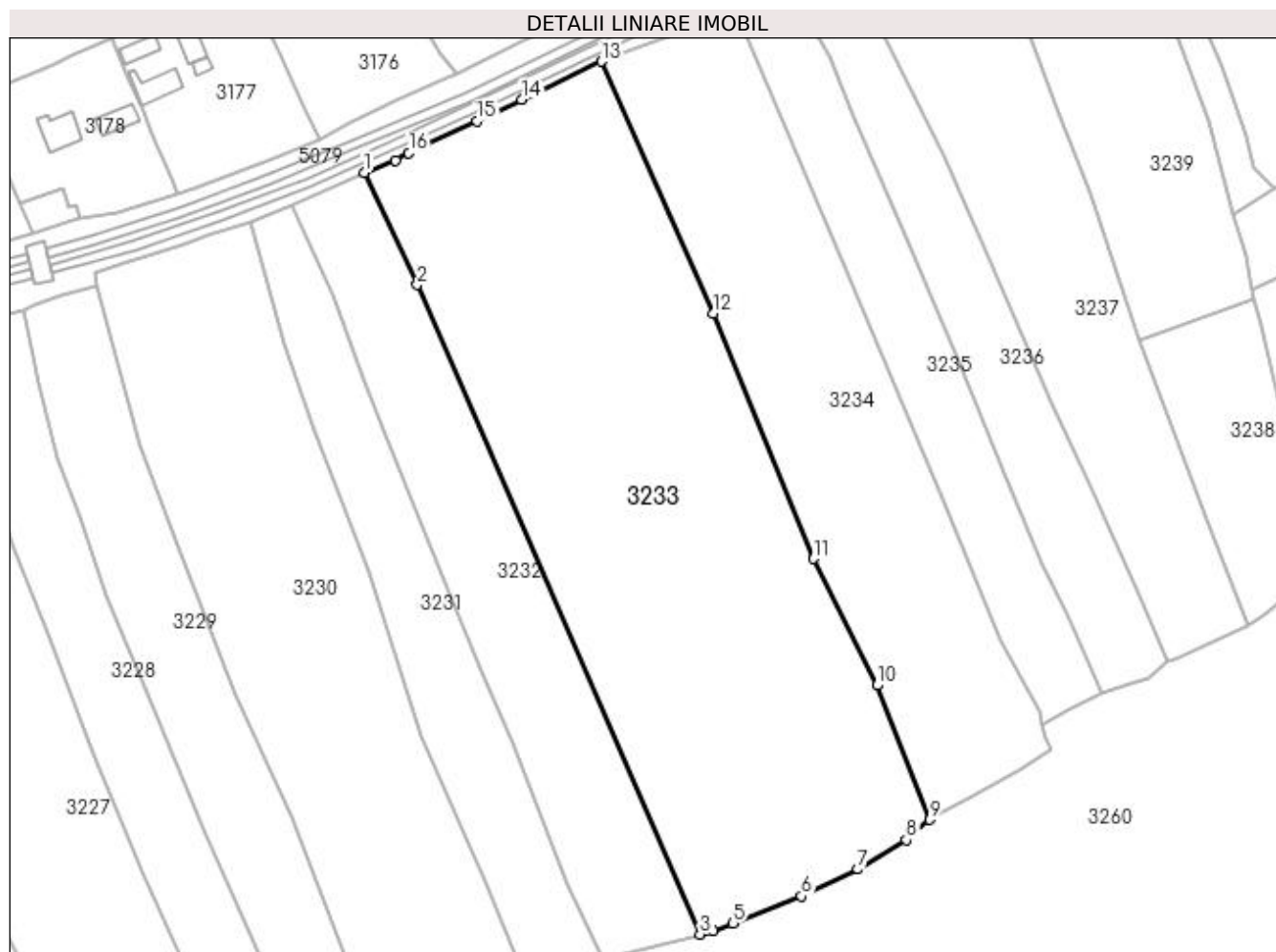
Inscrieri privind dezmembramintele dreptului de proprietate, drepturi reale de garanție și sarcini	Referințe
NU SUNT	

## Anexa Nr. 1 La Partea I

## Teren

Nr cadastral	Suprafața (mp)*	Observații / Referințe
	15.744	

\* Suprafața este determinată în planul de proiecție Stereo 70.



## Date referitoare la teren

Crt	Categorie folosință	Intra vilan	Suprafața (mp)	Tarla	Parcelă	Nr. topo	Observații / Referințe
1	faneata	DA	9.199	-	-	-	
2	faneata	NU	6.545	-	-	-	

## Lungime Segmente

1) Valorile lungimilor segmentelor sunt obținute din proiecție în plan.

Punct început	X / Y	Punct sfârșit	X / Y	Lungime segment (** (m)
1	534.098,422 668.539,97	2	534.112,771 668.509,734	33.468
2	534.112,771 668.509,734	3	534.189,072 668.334,464	191.158
3	534.189,072 668.334,464	4	534.192,759 668.335,409	3.806
4	534.192,759 668.335,409	5	534.198,039 668.337,385	5.638

Punct început	X / Y	Punct sfârșit	X / Y	Lungime segment (** (m)
5	534.198,039 668.337,385	6	534.216,424 668.344,735	19.8
6	534.216,424 668.344,735	7	534.231,711 668.352,024	16.936
7	534.231,711 668.352,024	8	534.244,733 668.359,992	15.266
8	534.244,733 668.359,992	9	534.251,161 668.365,402	8.402
9	534.251,161 668.365,402	10	534.236,833 668.401,629	38.958
10	534.236,833 668.401,629	11	534.219,732 668.435,807	38.218
11	534.219,732 668.435,807	12	534.192,645 668.501,952	71.476
12	534.192,645 668.501,952	13	534.162,457 668.569,974	74.42
13	534.162,457 668.569,974	14	534.141,005 668.559,642	23.81
14	534.141,005 668.559,642	15	534.128,883 668.553,902	13.412
15	534.128,883 668.553,902	16	534.110,462 668.545,29	20.335
16	534.110,462 668.545,29	17	534.106,931 668.543,287	4.06
17	534.106,931 668.543,287	1	534.098,422 668.539,97	9.133

\*\* Lungimile segmentelor sunt determinate în planul de proiecție Stereo 70 și sunt rotunjite la 1 milimetru.

\*\*\* Distanța dintre puncte este formată din segmente cumulate ce sunt mai mici decât valoarea 1 milimetru.



**DATE DESPRE IMOBILUL NR. 3234**

Oficiul de Cadastru și Publicitate Imobiliară SUCEAVA  
Biroul de Cadastru și Publicitate Imobiliară Câmpulung Moldovenesc

**A. Partea I. Descrierea imobilului**

TEREN Necunoscut

Adresa: Loc. Pojorâta, Jud. Suceava, Loc numit PUTNA

Nr. Crt	Nr cadastral Nr. topografic	Suprafața* (mp)	Observații / Referințe
A1	35671	8.316	Sector cadastral:49 Teren neimprejmuit; Provenit din CF 35671, nr. top. 636

**B. Partea II. Proprietari și acte**

Inscrieri privitoare la dreptul de proprietate și alte drepturi reale		Referințe
<b>197 / 13/02/2002</b>		
Hotarare Judecatoreasca nr. Sentință Civilă nr. 1173, din 03/09/2001 emis de Judecătoria Câmpulung Moldovenesc;		
B1	Intabulare, drept de PROPRIETATE, dobandit prin Hotarare Judecatoreasca, cota actuala 8209/8316 1) <b>BRAȘOVAN LILIANA</b>	A1
<b>3234 / 08/12/2022</b>		
Act Normativ nr. Lege nr. 7, din 13/03/1996 emis de Parlamentul României;		
B2	Intabulare, drept de PROPRIETATE, dobandit prin Lege, cota actuala 107/8316 1) <b>NEIDENTIFICAT NEIDENTIFICAT</b>	A1
Act Administrativ nr. Adeverință nr. 1138, din 24/10/2022 emis de Primăria Comunei Pojorâta;		
B3	Se notează posesia faptică în favoarea lui 1) <b>BRAȘOVAN LILIANA</b>	A1

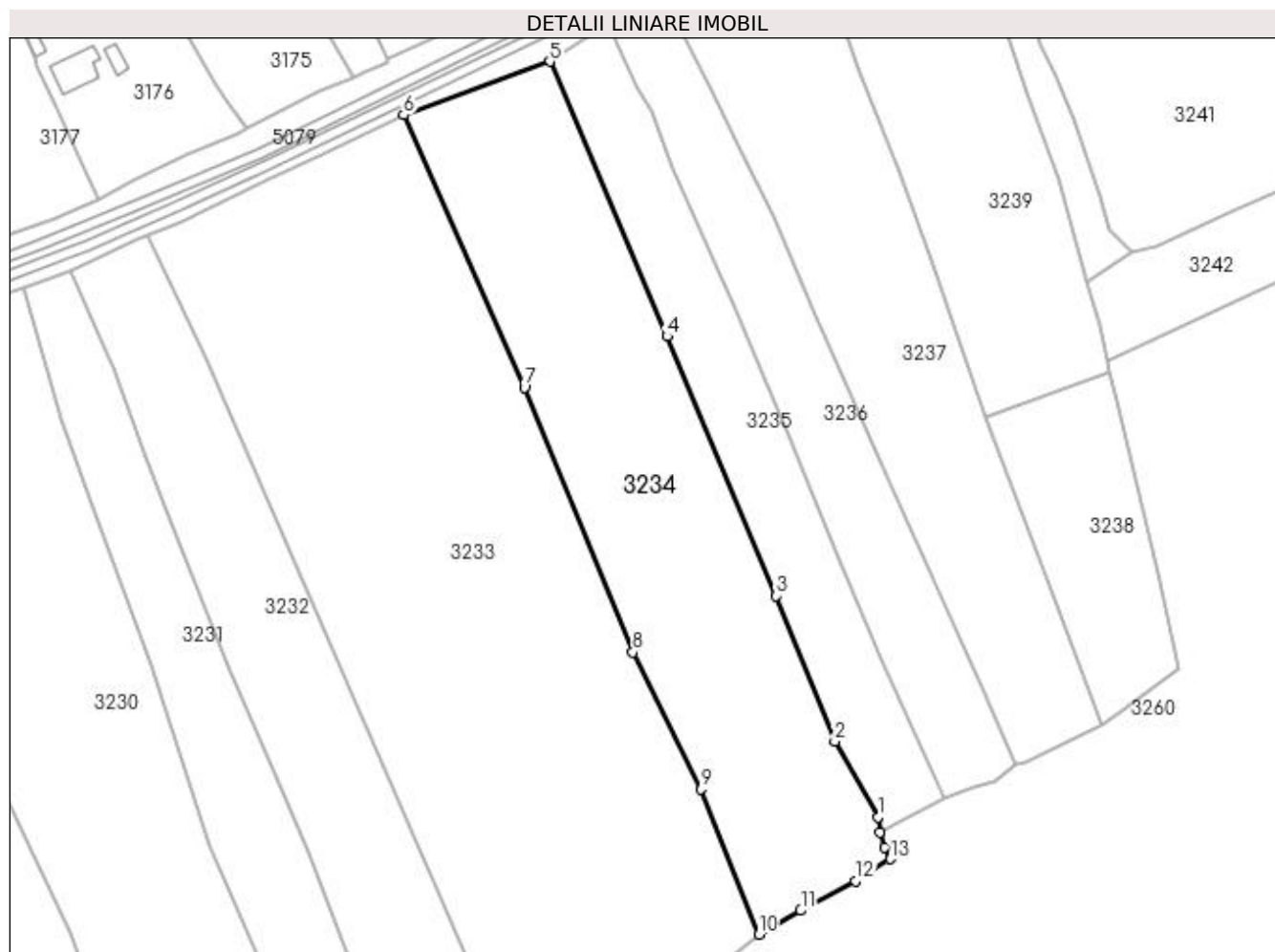
**C. Partea III. SARCINI .**

Inscrieri privind dezmembramintele dreptului de proprietate, drepturi reale de garanție și sarcini	Referințe
NU SUNT	

**Anexa Nr. 1 La Partea I****Teren**

Nr cadastral	Suprafața (mp)*	Observații / Referințe
35671	8.316	Provenit din CF 35671, nr. top. 636

\* Suprafața este determinată în planul de proiecție Stereo 70.

**Date referitoare la teren**

Crt	Categorie folosință	Intravilan	Suprafața (mp)	Tarla	Parcelă	Nr. topo	Observații / Referințe
1	faneata	DA	4.997	-	-	-	
2	faneata	NU	3.319	-	-	-	

**Lungime Segmente**

1) Valorile lungimilor segmentelor sunt obținute din proiecție în plan.

Punct început	X / Y	Punct sfârșit	X / Y	Lungime segment (** (m)
1	534.280,918 668.394,671	2	534.270,174 668.413,579	21.747
2	534.270,174 668.413,579	3	534.255,569 668.449,866	39.116
3	534.255,569 668.449,866	4	534.228,288 668.514,711	70.35
4	534.228,288 668.514,711	5	534.198,951 668.583,35	74.646

Punct început	X / Y	Punct sfârşit	X / Y	Lungime segment (** (m)
5	534.198,951 668.583,35	6	534.162,457 668.569,974	38.868
6	534.162,457 668.569,974	7	534.192,645 668.501,952	74.42
7	534.192,645 668.501,952	8	534.219,732 668.435,807	71.476
8	534.219,732 668.435,807	9	534.236,833 668.401,629	38.218
9	534.236,833 668.401,629	10	534.251,161 668.365,402	38.958
10	534.251,161 668.365,402	11	534.261,664 668.371,366	12.078
11	534.261,664 668.371,366	12	534.275,36 668.378,691	15.532
12	534.275,36 668.378,691	13	534.284,093 668.384,226	10.339
13	534.284,093 668.384,226	14	534.282,564 668.387,178	3.324
14	534.282,564 668.387,178	15	534.281,436 668.390,945	3.932
15	534.281,436 668.390,945	1	534.280,918 668.394,671	3.762

\*\* Lungimile segmentelor sunt determinate în planul de proiecţie Stereo 70 şi sunt rotunjite la 1 milimetru.

\*\*\* Distanţa dintre puncte este formată din segmente cumulate ce sunt mai mici decât valoarea 1 milimetru.





**DATE DESPRE IMOBILUL NR. 3235**

Oficiul de Cadastru și Publicitate Imobiliară SUCEAVA  
Biroul de Cadastru și Publicitate Imobiliară Campulung Moldovenesc

**A. Partea I. Descrierea imobilului**

TEREN Necunoscut

Adresa: Loc. Pojorâta, Jud. Suceava, Loc numit PUTNA

Nr. Crt	Nr cadastral Nr. topografic	Suprafața* (mp)	Observații / Referințe
A1		3.809	Sector cadastral:49 Teren neimprejmit;

**B. Partea II. Proprietari și acte**

Inscrieri privitoare la dreptul de proprietate și alte drepturi reale		Referințe
<b>3235 / 07/12/2022</b>		
Act Normativ nr. Lege nr. 7, din 12/03/1996 emis de Parlamentul României;		
B1	Intabulare, drept de PROPRIETATE, dobândit prin Lege, cota actuala 1/1 1) NEIDENTIFICAT NEIDENTIFICAT	A1
Act Administrativ nr. Adeverință nr. 1139, din 23/10/2022 emis de Primăria Comunei Pojorâta;		
B2	Se notează posesia faptică în favoarea lui 1) CODREANU DOMNICA	A1

**C. Partea III. SARCINI .**

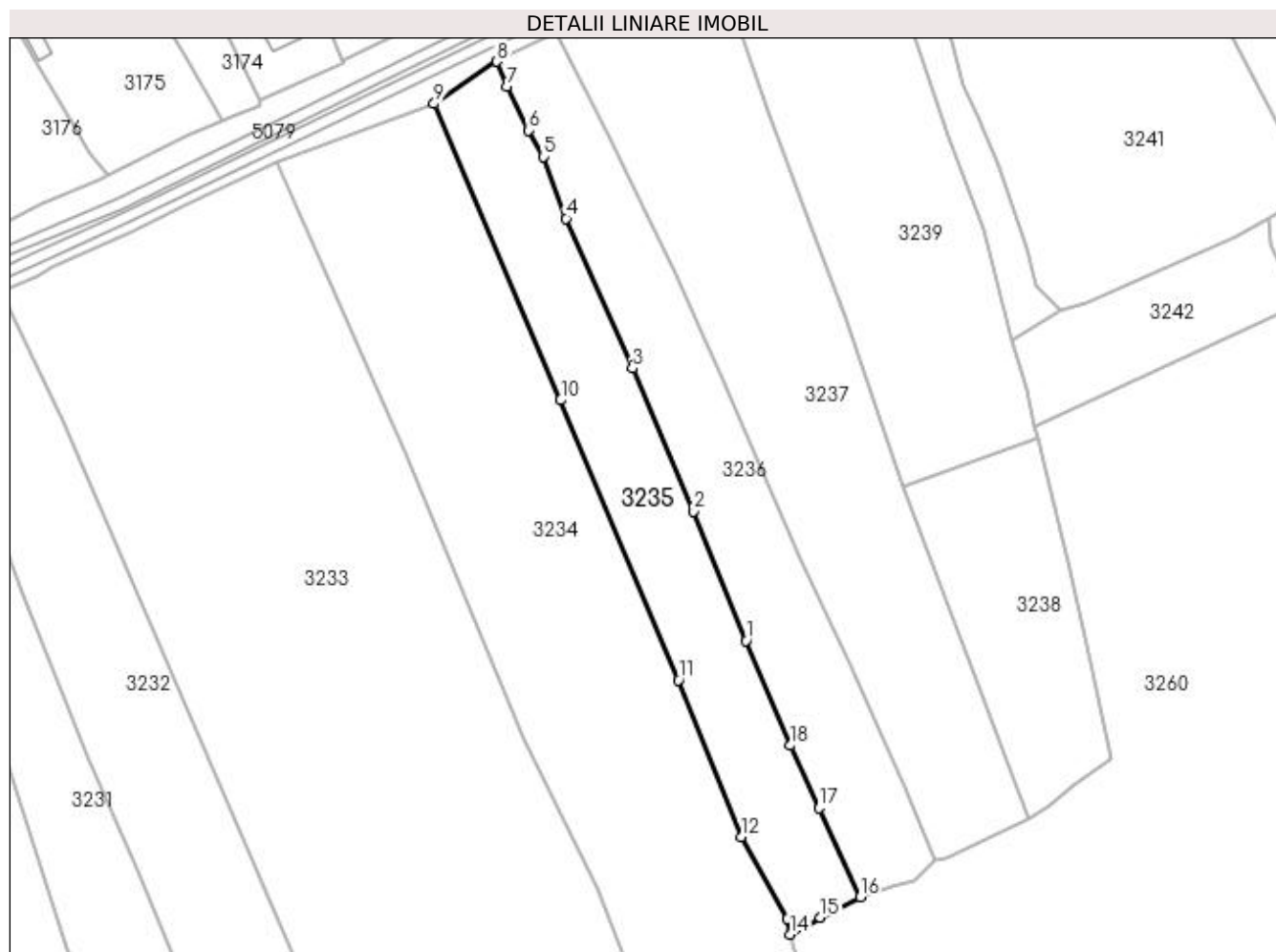
Inscrieri privind dezmembramintele dreptului de proprietate, drepturi reale de garanție și sarcini	Referințe
NU SUNT	

## Anexa Nr. 1 La Partea I

## Teren

Nr cadastral	Suprafața (mp)*	Observații / Referințe
	3.809	

\* Suprafața este determinată în planul de proiecție Stereo 70.



## Date referitoare la teren

Crt	Categorie folosință	Intra vilan	Suprafața (mp)	Tarla	Parcelă	Nr. topo	Observații / Referințe
1	faneata	DA	2.357	-	-	-	
2	faneata	NU	1.452	-	-	-	

## Lungime Segmente

1) Valorile lungimilor segmentelor sunt obținute din proiecție în plan.

Punct început	X / Y	Punct sfârșit	X / Y	Lungime segment (** (m)
1	534.271,264 668.458,981	2	534.259,003 668.488,923	32.355
2	534.259,003 668.488,923	3	534.244,959 668.522,046	35.977
3	534.244,959 668.522,046	4	534.229,549 668.556,806	38.023
4	534.229,549 668.556,806	5	534.224,276 668.571,116	15.251

Punct început	X / Y	Punct sfârșit	X / Y	Lungime segment (** (m)
5	534.224,276 668.571,116	6	534.220,755 668.577,176	7.009
6	534.220,755 668.577,176	7	534.215,901 668.587,419	11.335
7	534.215,901 668.587,419	8	534.213,492 668.593,138	6.206
8	534.213,492 668.593,138	9	534.198,951 668.583,35	17.528
9	534.198,951 668.583,35	10	534.228,288 668.514,711	74.646
10	534.228,288 668.514,711	11	534.255,569 668.449,866	70.35
11	534.255,569 668.449,866	12	534.270,174 668.413,579	39.116
12	534.270,174 668.413,579	13	534.280,918 668.394,671	21.747
13	534.280,918 668.394,671	14	534.281,436 668.390,945	3.762
14	534.281,436 668.390,945	15	534.288,451 668.394,824	8.016
15	534.288,451 668.394,824	16	534.297,706 668.399,632	10.429
16	534.297,706 668.399,632	17	534.288,213 668.420,177	22.632
17	534.288,213 668.420,177	18	534.281,553 668.434,733	16.007
18	534.281,553 668.434,733	1	534.271,264 668.458,981	26.341

\*\* Lungimile segmentelor sunt determinate în planul de proiecție Stereo 70 și sunt rotunjite la 1 milimetru.

\*\*\* Distanța dintre puncte este formată din segmente cumulate ce sunt mai mici decât valoarea 1 milimetru.



**DATE DESPRE IMOBILUL NR. 3236**

Oficiul de Cadastru și Publicitate Imobiliară SUCEAVA  
 Biroul de Cadastru și Publicitate Imobiliară Campulung Moldovenesc

**A. Partea I. Descrierea imobilului**

TEREN Necunoscut

Adresa: Loc. Pojorâta, Jud. Suceava, Loc numit PUTNA

Nr. Crt	Nr cadastral Nr. topografic	Suprafața* (mp)	Observații / Referințe
A1	35385	3.887	Sector cadastral:49 Teren neimprejmuit; Provenit din CF 35385, nr. cad. 35385

**B. Partea II. Proprietari și acte**

Inscrieri privitoare la dreptul de proprietate și alte drepturi reale	Referințe
<b>3236 / 08/12/2022</b>	
Act Normativ nr. Legea nr. 7, din 13/03/1996 emis de Parlamentul României;	
B1	A1
Intabulare, drept de PROPRIETATE, dobandit prin Lege, cota actuala 1/1	
1) NEIDENTIFICAT NEIDENTIFICAT	
<b>9100 / 31/05/2022</b>	
Act Notarial nr. 1504, din 04/05/2022 emis de BIN Scraba Luminita Doru Paul (Act Administrativ nr. 1207, din 21/02/2022 emis de Primaria Pojorata);	
B2	A1
se noteaza posesia ca bun propriu în favoarea lui	
1) POPESCU FLAVIUS-CĂTĂLIN	

**C. Partea III. SARCINI .**

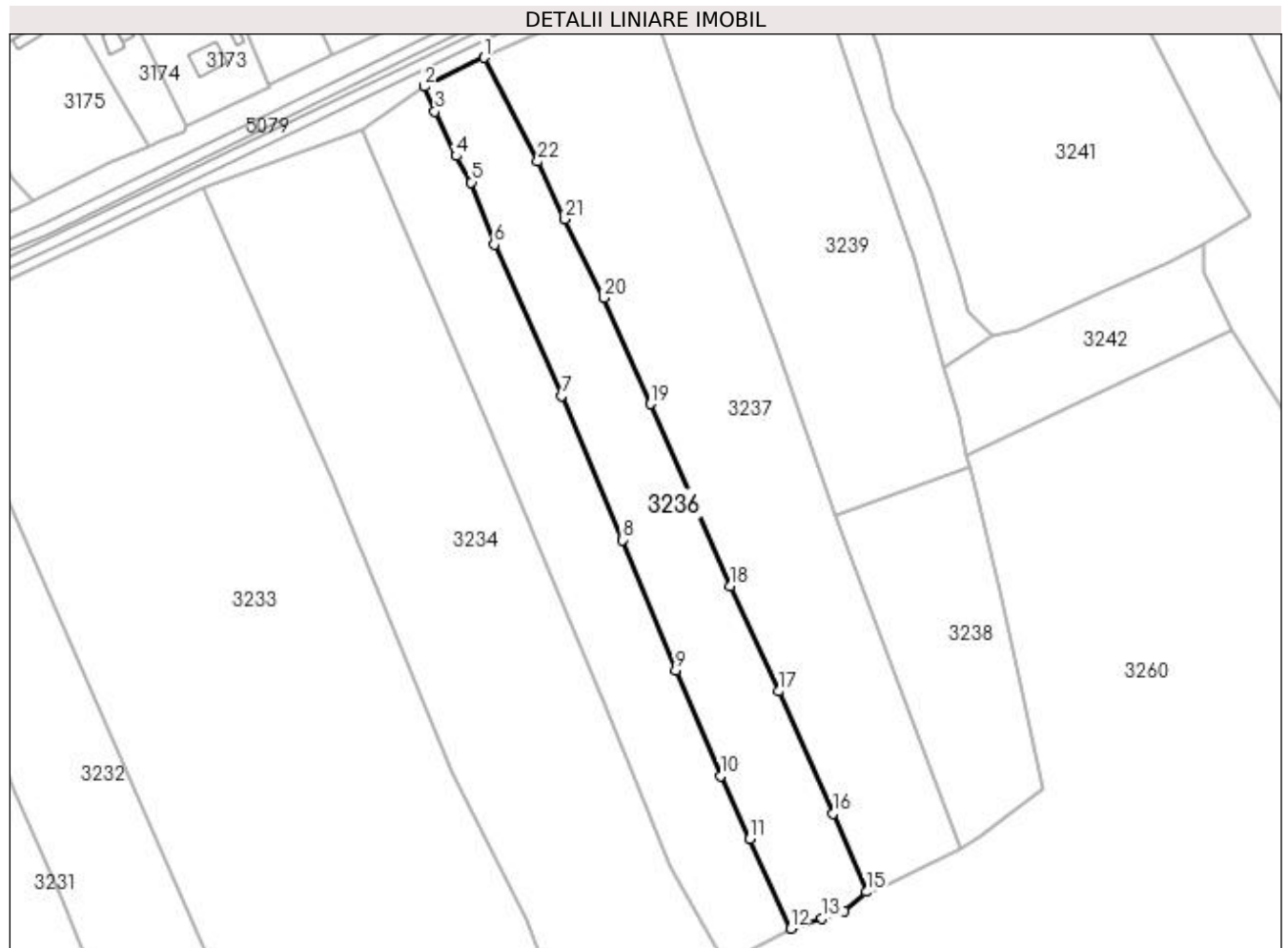
Inscrieri privind dezmembramintele dreptului de proprietate, drepturi reale de garanție și sarcini	Referințe
NU SUNT	

## Anexa Nr. 1 La Partea I

## Teren

Nr cadastral	Suprafața (mp)*	Observații / Referințe
35385	3.887	Provenit din CF 35385, nr. cad. 35385

\* Suprafața este determinată în planul de proiecție Stereo 70.



## Date referitoare la teren

Crt	Categorie folosință	Intra vilan	Suprafața (mp)	Tarla	Parcelă	Nr. topo	Observații / Referințe
1	faneata	DA	2.319	-	-	-	
2	faneata	NU	1.568	-	-	-	

## Lungime Segmente

1) Valorile lungimilor segmentelor sunt obținute din proiecție în plan.

Punct început	X / Y	Punct sfârșit	X / Y	Lungime segment (** (m)
1	534.227,216 668.599,783	2	534.213,492 668.593,138	15.248
3	534.215,901 668.587,419	4	534.220,755 668.577,176	11.335
5	534.224,276 668.571,116	6	534.229,549 668.556,806	15.251
7	534.244,959 668.522,046	8	534.259,003 668.488,923	35.977

Punct început	X / Y	Punct sfârșit	X / Y	Lungime segment (** (m)
2	534.213,492 668.593,138	3	534.215,901 668.587,419	6.206
4	534.220,755 668.577,176	5	534.224,276 668.571,116	7.009
6	534.229,549 668.556,806	7	534.244,959 668.522,046	38.023
8	534.259,003 668.488,923	9	534.271,264 668.458,981	32.355

Punct început	X / Y	Punct sfârșit	X / Y	Lungime segment (** (m)
9	534.271,264 668.458,981	10	534.281,553 668.434,733	26.341
11	534.288,213 668.420,177	12	534.297,706 668.399,632	22.632
13	534.304,929 668.402,02	14	534.310,041 668.403,57	5.342
15	534.315,122 668.408,069	16	534.307,439 668.425,995	19.503
17	534.294,918 668.454,165	18	534.283,873 668.478,287	26.53
19	534.265,399 668.520,199	20	534.254,769 668.544,539	26.56
21	534.245,801 668.562,632	22	534.239,546 668.575,904	14.672

Punct început	X / Y	Punct sfârșit	X / Y	Lungime segment (** (m)
10	534.281,553 668.434,733	11	534.288,213 668.420,177	16.007
12	534.297,706 668.399,632	13	534.304,929 668.402,02	7.608
14	534.310,041 668.403,57	15	534.315,122 668.408,069	6.787
16	534.307,439 668.425,995	17	534.294,918 668.454,165	30.827
18	534.283,873 668.478,287	19	534.265,399 668.520,199	45.803
20	534.254,769 668.544,539	21	534.245,801 668.562,632	20.194
22	534.239,546 668.575,904	1	534.227,216 668.599,783	26.874

\*\* Lungimile segmentelor sunt determinate în planul de proiecție Stereo 70 și sunt rotunjite la 1 milimetru.

\*\*\* Distanța dintre puncte este formată din segmente cumulate ce sunt mai mici decât valoarea 1 milimetru.





**DATE DESPRE IMOBILUL NR. 3237**

Oficiul de Cadastru și Publicitate Imobiliară SUCEAVA  
Biroul de Cadastru și Publicitate Imobiliară Campulung Moldovenesc

**A. Partea I. Descrierea imobilului**

TEREN Necunoscut

Adresa: Loc. Pojorâta, Jud. Suceava, Loc numit PUTNA

Nr. Crt	Nr cadastral Nr. topografic	Suprafața* (mp)	Observații / Referințe
A1	32885	6.510	Sector cadastral:49 Teren neimprejmuit; CF 32885, nr. top. 643

**B. Partea II. Proprietari și acte**

Inscrieri privitoare la dreptul de proprietate și alte drepturi reale	Referințe
<b>3237 / 07/12/2022</b>	
Act Normativ nr. Lege nr. 7, din 12/03/1996 emis de Parlamentul României;	
B1	A1
Intabulare, drept de PROPRIETATE, dobandit prin Lege, cota actuala 1/1 1) NEIDENTIFICAT NEIDENTIFICAT	
Act Administrativ nr. Adeverință nr. 1140, din 23/10/2022 emis de Primăria Comunei Pojorâta;	
B2	A1
Se notează posesia faptică în favoarea lui 1) MOROȘAN EUGENIA	

**C. Partea III. SARCINI .**

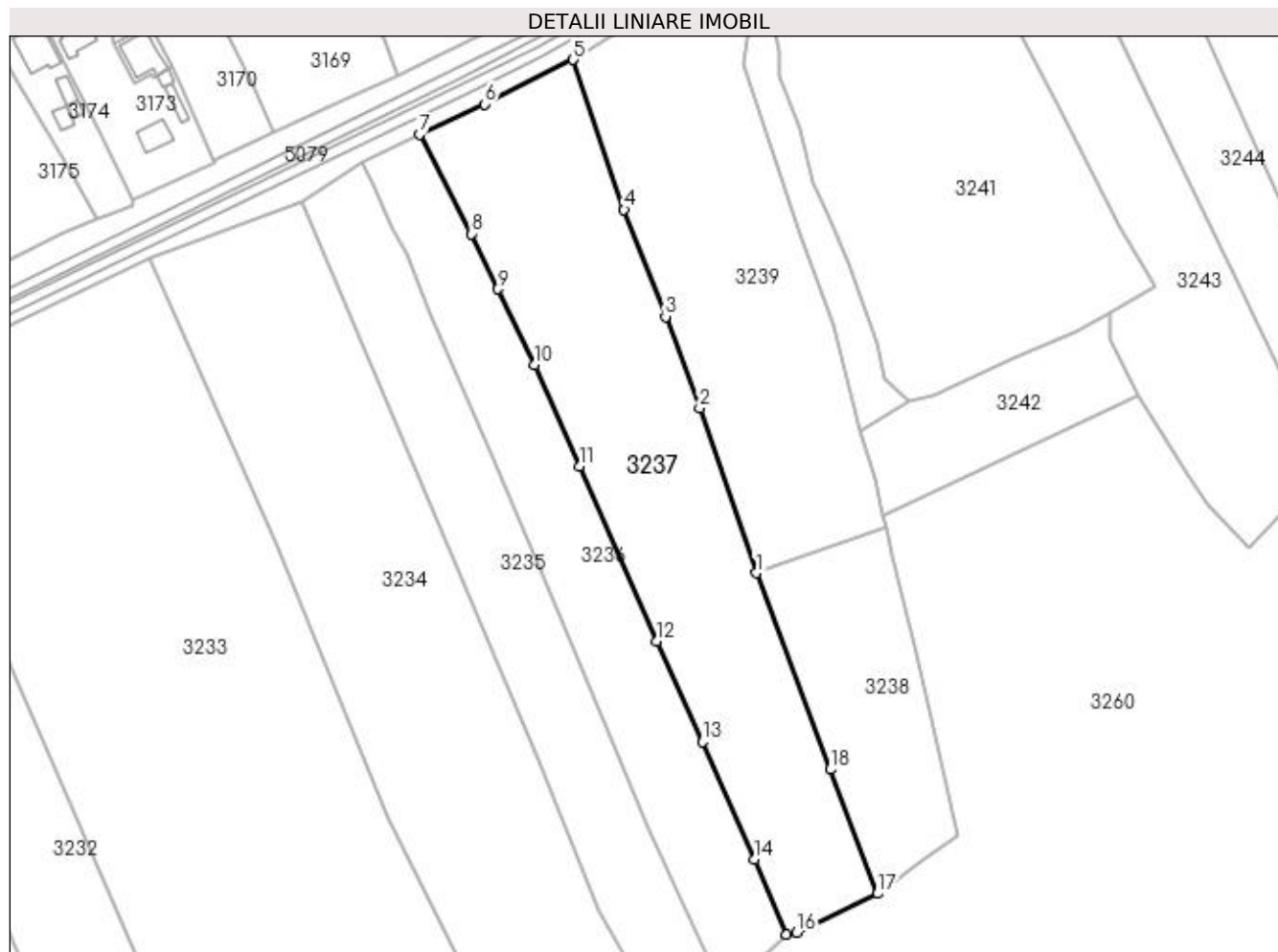
Inscrieri privind dezmembramintele dreptului de proprietate, drepturi reale de garanție și sarcini	Referințe
NU SUNT	

## Anexa Nr. 1 La Partea I

## Teren

Nr cadastral	Suprafața (mp)*	Observații / Referințe
32885	6.510	CF 32885, nr. top. 643

\* Suprafața este determinată în planul de proiecție Stereo 70.



## Date referitoare la teren

Crt	Categorie folosință	Intravilan	Suprafața (mp)	Tarla	Parcelă	Nr. topo	Observații / Referințe
1	faneata	DA	4.472	-	-	-	
2	faneata	NU	2.038	-	-	-	

## Lungime Segmente

1) Valorile lungimilor segmentelor sunt obținute din proiecție în plan.

Punct început	X / Y	Punct sfârșit	X / Y	Lungime segment (** (m)
1	534.307,803 668.494,657	2	534.294,273 668.534,101	41.7
2	534.294,273 668.534,101	3	534.286,132 668.556,068	23.427
3	534.286,132 668.556,068	4	534.276,149 668.581,663	27.473
4	534.276,149 668.581,663	5	534.263,933 668.617,615	37.971

Punct început	X / Y	Punct sfârșit	X / Y	Lungime segment (** (m)
5	534.263,933 668.617,615	6	534.242,821 668.606,946	23.655
6	534.242,821 668.606,946	7	534.227,216 668.599,783	17.17
7	534.227,216 668.599,783	8	534.239,546 668.575,904	26.874
8	534.239,546 668.575,904	9	534.245,801 668.562,632	14.672
9	534.245,801 668.562,632	10	534.254,769 668.544,539	20.194
10	534.254,769 668.544,539	11	534.265,399 668.520,199	26.56
11	534.265,399 668.520,199	12	534.283,873 668.478,287	45.803
12	534.283,873 668.478,287	13	534.294,918 668.454,165	26.53
13	534.294,918 668.454,165	14	534.307,439 668.425,995	30.827
14	534.307,439 668.425,995	15	534.315,122 668.408,069	19.503
15	534.315,122 668.408,069	16	534.317,516 668.408,427	2.421
16	534.317,516 668.408,427	17	534.336,847 668.417,854	21.507
17	534.336,847 668.417,854	18	534.325,564 668.447,571	31.787
18	534.325,564 668.447,571	1	534.307,803 668.494,657	50.324

\*\* Lungimile segmentelor sunt determinate în planul de proiecție Stereo 70 și sunt rotunjite la 1 milimetru.

\*\*\* Distanța dintre puncte este formată din segmente cumulate ce sunt mai mici decât valoarea 1 milimetru.



**DATE DESPRE IMOBILUL NR. 3238**

Oficiul de Cadastru și Publicitate Imobiliară SUCEAVA  
Biroul de Cadastru și Publicitate Imobiliară Campulung Moldovenesc

**A. Partea I. Descrierea imobilului**

TEREN Necunoscut

Adresa: Loc. Pojorâta, Jud. Suceava, Loc numit PUTNA

Nr. Crt	Nr cadastral Nr. topografic	Suprafața* (mp)	Observații / Referințe
A1	31823	2.199	Sector cadastral:49 Teren neimprejmuit; Provenit din CF 31823, nr. cad. 31823

**B. Partea II. Proprietari și acte**

Inscrieri privitoare la dreptul de proprietate și alte drepturi reale		Referințe
<b>11737 / 16/07/2019</b>		
Act Administrativ nr. 950, din 20/05/2019 emis de Comisia Județeană de Fond Funciar SUCEAVA;		
B1	Intabulare, drept de PROPRIETATE, dobândit prin Reconstituire, cota actuala 2140/2199 1) LEHACI VASILE	A1
<b>3238 / 08/12/2022</b>		
Act Normativ nr. Lege nr. 7, din 13/03/1996 emis de Parlamentul României;		
B2	Intabulare, drept de PROPRIETATE, dobândit prin Lege, cota actuala 59/2199 1) NEIDENTIFICAT NEIDENTIFICAT	A1
Act Administrativ nr. Adeverință nr. 1141, din 24/10/2022 emis de Primăria Comunei Pojorâta;		
B3	Se notează posesia faptică în favoarea lui 1) LEHACI VASILE	A1

**C. Partea III. SARCINI .**

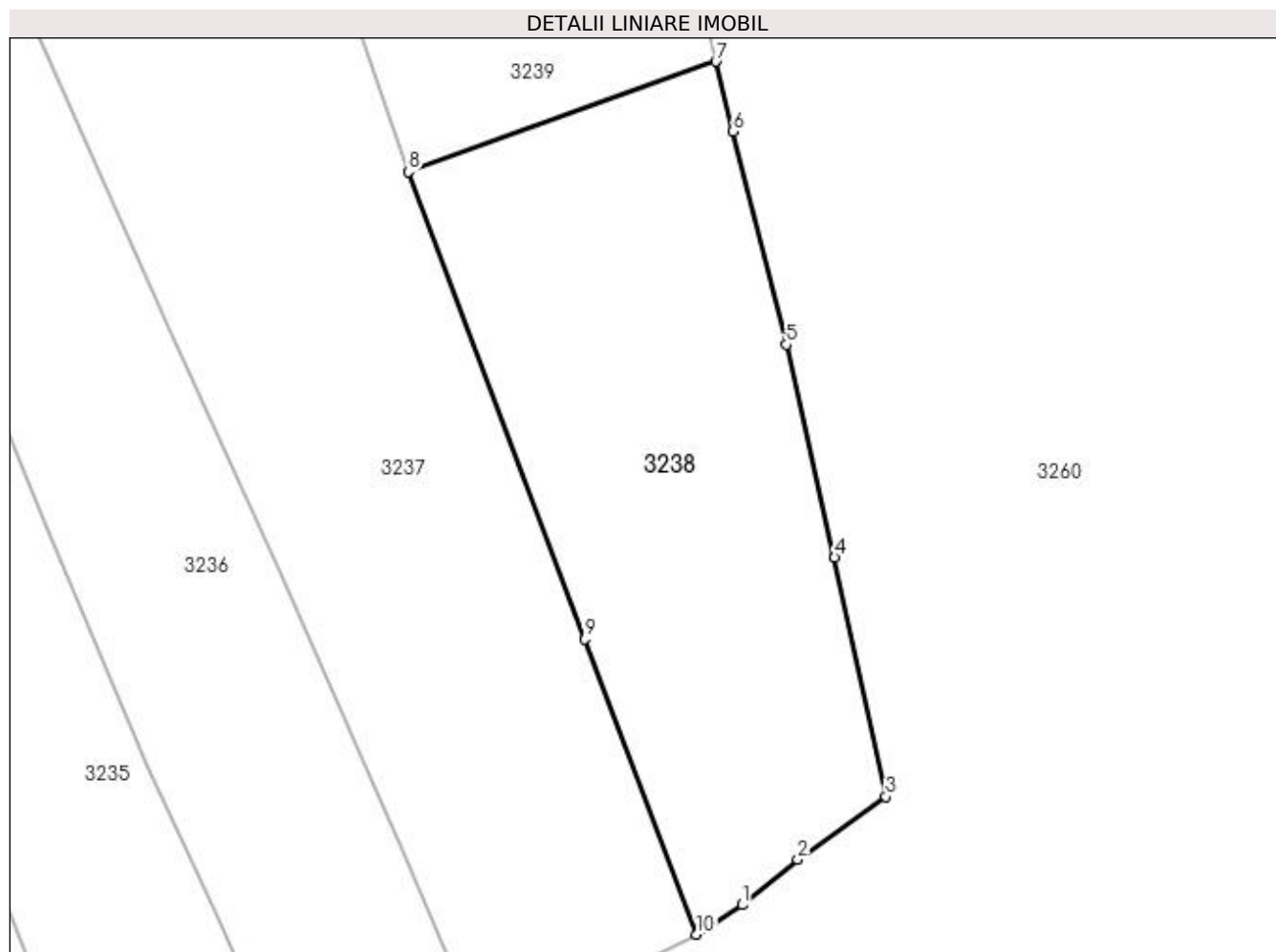
Inscrieri privind dezmembramintele dreptului de proprietate, drepturi reale de garanție și sarcini	Referințe
NU SUNT	

## Anexa Nr. 1 La Partea I

## Teren

Nr cadastral	Suprafața (mp)*	Observații / Referințe
31823	2.199	Provenit din CF 31823, nr. cad. 31823

\* Suprafața este determinată în planul de proiecție Stereo 70.



## Date referitoare la teren

Crt	Categorie folosință	Intra vilan	Suprafața (mp)	Tarla	Parcelă	Nr. topo	Observații / Referințe
1	faneata	DA	67	-	-	-	
2	faneata	NU	2.132	-	-	-	

## Lungime Segmente

1) Valorile lungimilor segmentelor sunt obținute din proiecție în plan.

Punct început	X / Y	Punct sfârșit	X / Y	Lungime segment (** (m)
1	534.341,439 668.420,812	2	534.347,044 668.425,379	7.23
2	534.347,044 668.425,379	3	534.355,901 668.431,71	10.887
3	534.355,901 668.431,71	4	534.350,738 668.455,793	24.63
4	534.350,738 668.455,793	5	534.345,873 668.477,246	21.998

Punct început	X / Y	Punct sfârșit	X / Y	Lungime segment (** (m)
5	534.345,873 668.477,246	6	534.340,486 668.498,702	22.122
6	534.340,486 668.498,702	7	534.338,784 668.505,759	7.259
7	534.338,784 668.505,759	8	534.307,803 668.494,657	32.91
8	534.307,803 668.494,657	9	534.325,564 668.447,571	50.324
9	534.325,564 668.447,571	10	534.336,847 668.417,854	31.787
10	534.336,847 668.417,854	1	534.341,439 668.420,812	5.462

\*\* Lungimile segmentelor sunt determinate în planul de proiecție Stereo 70 și sunt rotunjite la 1 milimetru.

\*\*\* Distanța dintre puncte este formată din segmente cumulate ce sunt mai mici decât valoarea 1 milimetru.





**DATE DESPRE IMOBILUL NR. 3239**

Oficiul de Cadastru și Publicitate Imobiliară SUCEAVA  
Biroul de Cadastru și Publicitate Imobiliară Campulung Moldovenesc

**A. Partea I. Descrierea imobilului**

TEREN Intravilan

Adresa: Loc. Pojorâta, Jud. Suceava, Loc numit PUTNA

Nr. Crt	Nr cadastral Nr. topografic	Suprafața* (mp)	Observații / Referințe
A1	31820	5.042	Sector cadastral:49 Teren neimprejmuit; Provenit din CF 31820, nr. cad. 31820

**B. Partea II. Proprietari și acte**

Inscrieri privitoare la dreptul de proprietate și alte drepturi reale		Referințe
<b>9321 / 03/06/2019</b>		
Act Administrativ nr. 947, din 20/03/2019 emis de Comisia Județeană de Fond Funciar SUCEAVA;		
B1	Intabulare, drept de PROPRIETATE, dobândit prin Reconstituire, cota actuala 1/1 1) LEHACI VASILE	A1

**C. Partea III. SARCINI .**

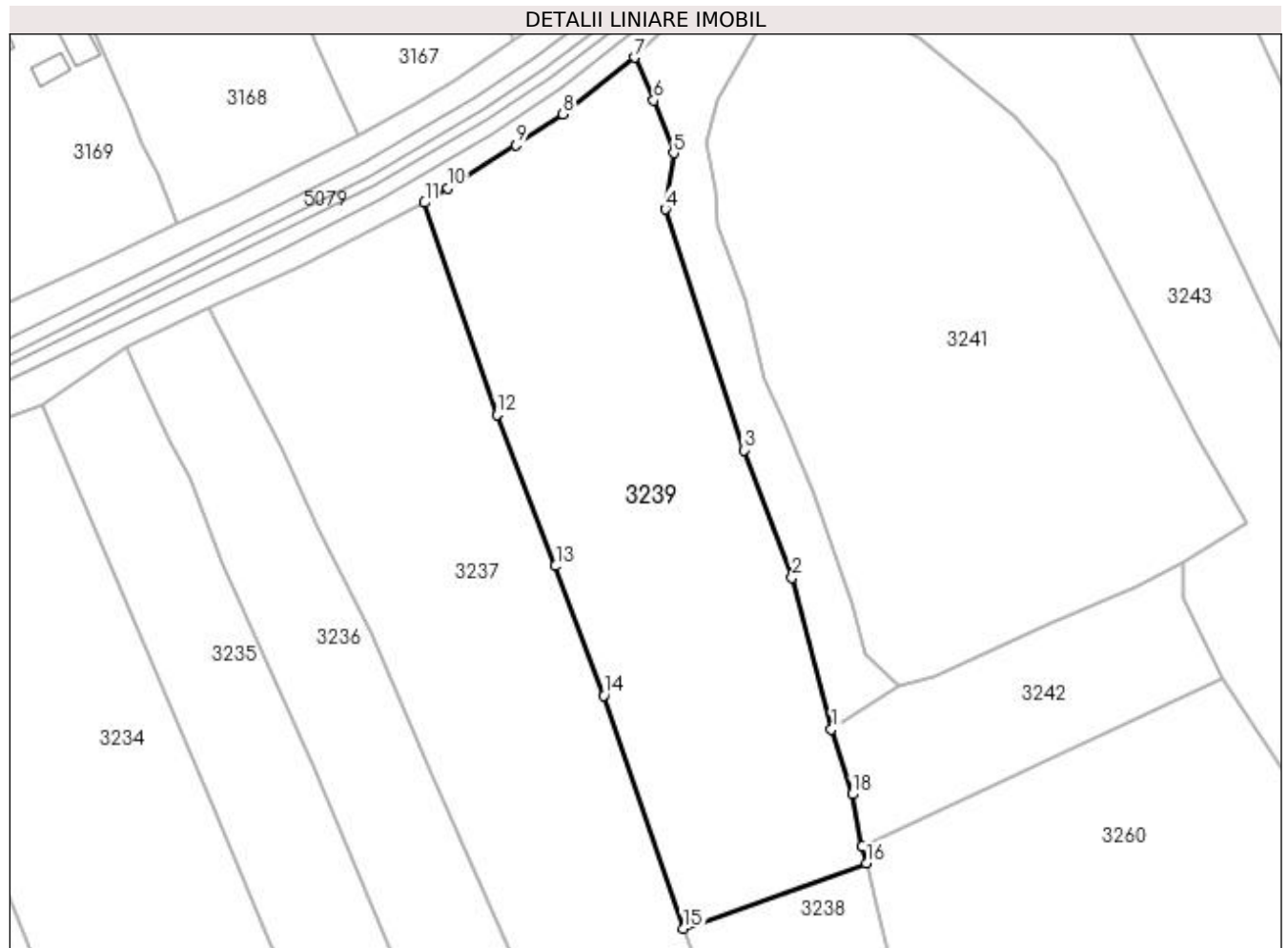
Inscrieri privind dezmembramintele dreptului de proprietate, drepturi reale de garanție și sarcini	Referințe
NU SUNT	

## Anexa Nr. 1 La Partea I

## Teren

Nr cadastral	Suprafața (mp)*	Observații / Referințe
31820	5.042	Provenit din CF 31820, nr. cad. 31820

\* Suprafața este determinată în planul de proiecție Stereo 70.



## Date referitoare la teren

Crt	Categorie folosință	Intravilan	Suprafața (mp)	Tarla	Parcelă	Nr. topo	Observații / Referințe
1	faneata	DA	5.042	-	-	-	

## Lungime Segmente

1) Valorile lungimilor segmentelor sunt obținute din proiecție în plan.

Punct început	X / Y	Punct sfârșit	X / Y	Lungime segment (** (m)
1	534.332,911 668.528,443	2	534.326,19 668.554,058	26.482
2	534.326,19 668.554,058	3	534.318,081 668.575,717	23.127
3	534.318,081 668.575,717	4	534.304,759 668.616,514	42.917
4	534.304,759 668.616,514	5	534.306,123 668.626,025	9.608
5	534.306,123 668.626,025	6	534.302,753 668.634,972	9.561

Punct început	X / Y	Punct sfârșit	X / Y	Lungime segment (** (m)
6	534.302,753 668.634,972	7	534.299,486 668.642,199	7.931
7	534.299,486 668.642,199	8	534.287,326 668.632,625	15.477
8	534.287,326 668.632,625	9	534.279,388 668.627,395	9.506
9	534.279,388 668.627,395	10	534.267,812 668.620,07	13.699
10	534.267,812 668.620,07	11	534.263,933 668.617,615	4.591
11	534.263,933 668.617,615	12	534.276,149 668.581,663	37.971
12	534.276,149 668.581,663	13	534.286,132 668.556,068	27.473
13	534.286,132 668.556,068	14	534.294,273 668.534,101	23.427
14	534.294,273 668.534,101	15	534.307,803 668.494,657	41.7
15	534.307,803 668.494,657	16	534.338,784 668.505,759	32.91
16	534.338,784 668.505,759	17	534.338,12 668.508,512	2.832
17	534.338,12 668.508,512	18	534.336,425 668.517,394	9.042
18	534.336,425 668.517,394	1	534.332,911 668.528,443	11.594

\*\* Lungimile segmentelor sunt determinate în planul de proiecție Stereo 70 și sunt rotunjite la 1 milimetru.

\*\*\* Distanța dintre puncte este formată din segmente cumulate ce sunt mai mici decât valoarea 1 milimetru.



**DATE DESPRE IMOBILUL NR. 3240**

Oficiul de Cadastru și Publicitate Imobiliară SUCEAVA  
Biroul de Cadastru și Publicitate Imobiliară Campulung Moldovenesc

**A. Partea I. Descrierea imobilului**

TEREN Intravilan

Adresa: Loc. Pojorâta, Jud. Suceava, Loc numit PUTNA

Nr. Crt	Nr cadastral Nr. topografic	Suprafața* (mp)	Observații / Referințe
A1		1.798	Sector cadastral:49 Teren neimprejmuit; Drum

**B. Partea II. Proprietari și acte**

Inscrieri privitoare la dreptul de proprietate și alte drepturi reale		Referințe
<b>3240 / 07/12/2022</b>		
Act Normativ nr. Lege nr. 7, din 12/03/1996 emis de Parlamentul României;		
B1	Inscrierea provizorie, drept de PROPRIETATE, dobandit prin Lege, cota actuala 1/1 1) COMUNA POJORÂTA, CIF:4441425	A1

**C. Partea III. SARCINI .**

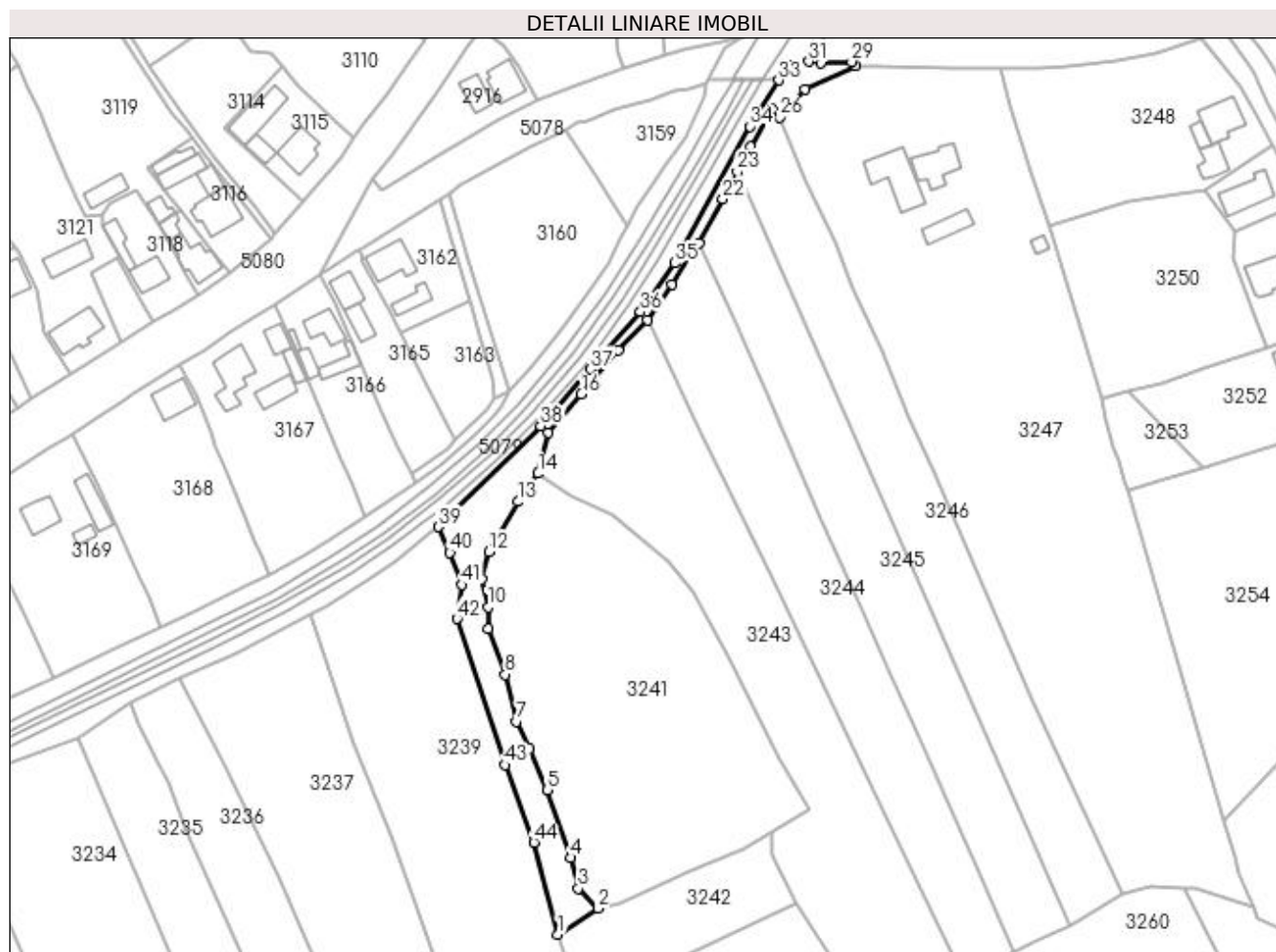
Inscrieri privind dezmembramintele dreptului de proprietate, drepturi reale de garanție și sarcini	Referințe
NU SUNT	

## Anexa Nr. 1 La Partea I

## Teren

Nr cadastral	Suprafața (mp)*	Observații / Referințe
	1.798	Drum

\* Suprafața este determinată în planul de proiecție Stereo 70.



## Date referitoare la teren

Crt	Categorie folosință	Intra vilan	Suprafața (mp)	Tarla	Parcelă	Nr. topo	Observații / Referințe
1	drum	DA	1.798	-	-	-	

## Lungime Segmente

1) Valorile lungimilor segmentelor sunt obținute din proiecție în plan.

Punct început	X / Y	Punct sfârșit	X / Y	Lungime segment	Punct început	X / Y	Punct sfârșit	X / Y	Lungime segment	Punct început	X / Y	Punct sfârșit	X / Y	Lungime segment
1	534.332,911 668.528,443	2	534.344,228 668.535,702	13.445	2	534.344,228 668.535,702	3	534.338,641 668.541,234	7.862	3	534.338,641 668.541,234	4	534.336,535 668.549,824	8.844
4	534.336,535 668.549,824	5	534.329,848 668.568,804	20.124	5	534.329,848 668.568,804	6	534.325,033 668.580,258	12.425	6	534.325,033 668.580,258	7	534.321,435 668.587,862	8.412
7	534.321,435 668.587,862	8	534.318,239 668.600,994	13.515	8	534.318,239 668.600,994	9	534.313,518 668.613,698	13.553	9	534.313,518 668.613,698	10	534.313,37 668.619,752	6.056
10	534.313,37 668.619,752	11	534.311,7 668.627,602	8.026	11	534.311,7 668.627,602	12	534.313,696 668.635,195	7.851	12	534.313,696 668.635,195	13	534.321,789 668.649,221	16.193
13	534.321,789 668.649,221	14	534.327,46 668.657,082	9.693	14	534.327,46 668.657,082	15	534.330,27 668.668,475	11.734	15	534.330,27 668.668,475	16	534.339,497 668.679,209	14.155
16	534.339,497 668.679,209	17	534.349,86 668.691,413	16.01	17	534.349,86 668.691,413	18	534.358,101 668.699,829	11.779	18	534.358,101 668.699,829	19	534.364,744 668.709,951	12.107

Punct început	X / Y	Punct sfârșit	X / Y	Lungime segment	Punct început	X / Y	Punct sfârșit	X / Y	Lungime segment	Punct început	X / Y	Punct sfârșit	X / Y	Lungime segment
19	534.364,744 668.709,951	20	534.371,226 668.720,453	12.341	20	534.371,226 668.720,453	21	534.372,405 668.721,247	1.421	21	534.372,405 668.721,247	22	534.379,016 668.733,783	14.172
22	534.379,016 668.733,783	23	534.383,044 668.741,301	8.529	23	534.383,044 668.741,301	24	534.386,773 668.748,262	7.897	24	534.386,773 668.748,262	25	534.392,901 668.758,79	12.182
25	534.392,901 668.758,79	26	534.394,761 668.756,405	3.025	26	534.394,761 668.756,405	27	534.401,897 668.764,279	10.626	27	534.401,897 668.764,279	28	534.416,201 668.770,732	15.692
28	534.416,201 668.770,732	29	534.414,953 668.772,002	1.781	29	534.414,953 668.772,002	30	534.406,328 668.771,575	8.636	30	534.406,328 668.771,575	31	534.403,029 668.772,073	3.336
31	534.403,029 668.772,073	32	534.397,197 668.771,169	5.902	32	534.397,197 668.771,169	33	534.394,519 668.766,837	5.093	33	534.394,519 668.766,837	34	534.386,559 668.753,957	15.141
34	534.386,559 668.753,957	35	534.365,597 668.715,832	43.508	35	534.365,597 668.715,832	36	534.355,982 668.702,191	16.689	36	534.355,982 668.702,191	37	534.342,057 668.686,176	21.222
37	534.342,057 668.686,176	38	534.328,114 668.670,322	21.113	38	534.328,114 668.670,322	39	534.299,486 668.642,199	40.131	39	534.299,486 668.642,199	40	534.302,753 668.634,972	7.931
40	534.302,753 668.634,972	41	534.306,123 668.626,025	9.561	41	534.306,123 668.626,025	42	534.304,759 668.616,514	9.608	42	534.304,759 668.616,514	43	534.318,081 668.575,717	42.917
43	534.318,081 668.575,717	44	534.326,19 668.554,058	23.127	44	534.326,19 668.554,058	1	534.332,911 668.528,443	26.482					

\*\* Lungimile segmentelor sunt determinate în planul de proiecție Stereo 70 și sunt rotunjite la 1 milimetru.

\*\*\* Distanța dintre puncte este formată din segmente cumulate ce sunt mai mici decât valoarea 1 milimetru.





**DATE DESPRE IMOBILUL NR. 3241**

Oficiul de Cadastru și Publicitate Imobiliară SUCEAVA  
Biroul de Cadastru și Publicitate Imobiliară Campulung Moldovenesc

**A. Partea I. Descrierea imobilului**

TEREN Intravilan

Adresa: Loc. Pojorâta, Jud. Suceava, Loc numit PUTNA

Nr. Crt	Nr cadastral Nr. topografic	Suprafața* (mp)	Observații / Referințe
A1		6.259	Sector cadastral:49 Teren neimprejmuit; Cimitir

**B. Partea II. Proprietari și acte**

Inscrieri privitoare la dreptul de proprietate și alte drepturi reale	Referințe
<b>3241 / 07/12/2022</b>	
Act Normativ nr. Hotărâre nr. 1.357, din 26/12/2001 emis de Guvernul României (Anexa nr. 70 - Inventarul bunurilor care aparțin domeniului public al comunei Pojorâta, pozitia nr.32; Adeverința nr. 1506 din 24.10.2022 emis de Primăria Comunei Pojorâta);	
B1	A1
Intabulare, drept de PROPRIETATE, dobândit prin Lege, cota actuala 1/1 1) COMUNA POJORÂTA - DOMENIUL PUBLIC, CIF:4441425	

**C. Partea III. SARCINI .**

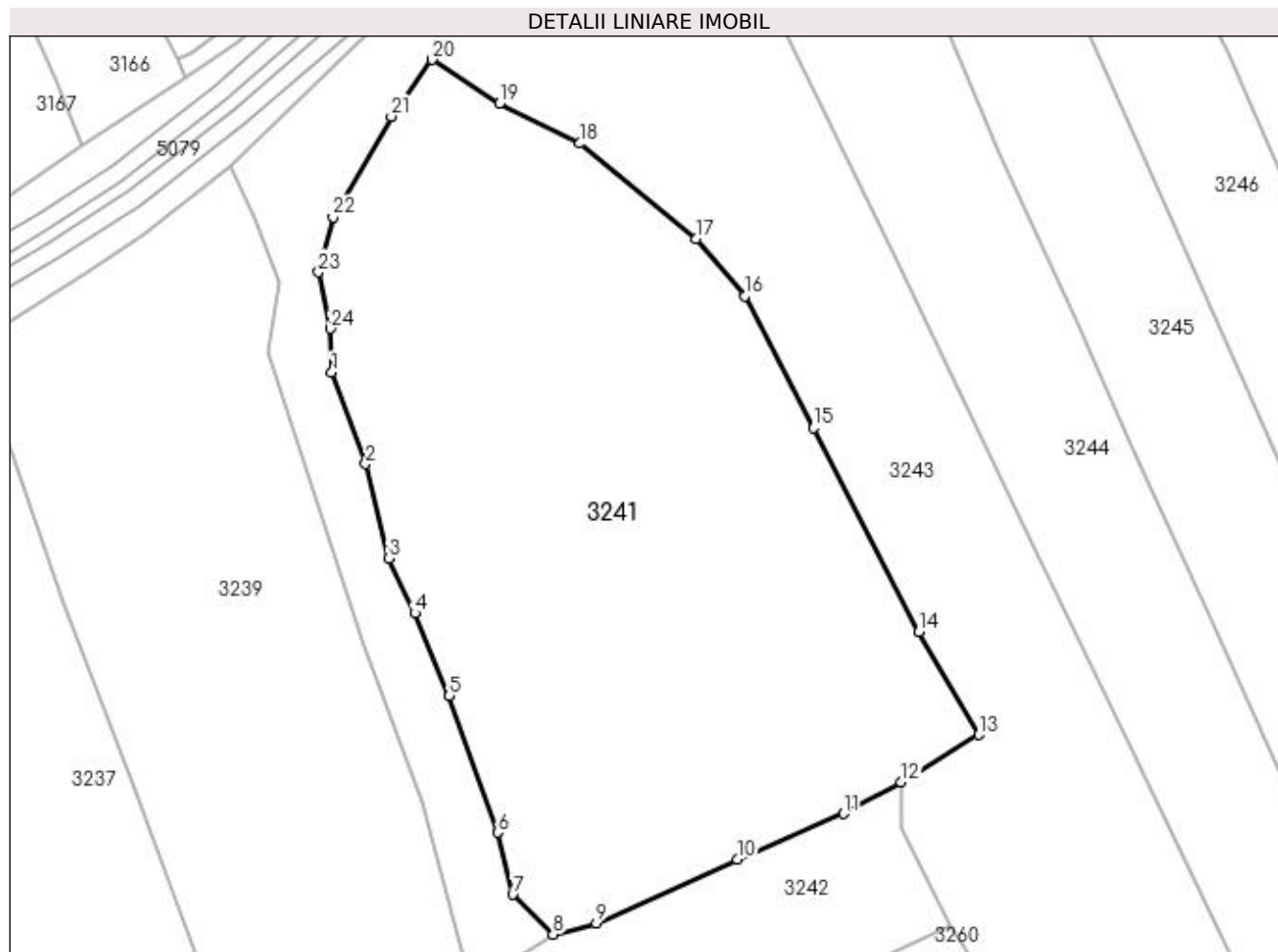
Inscrieri privind dezmembramintele dreptului de proprietate, drepturi reale de garanție și sarcini	Referințe
NU SUNT	

## Anexa Nr. 1 La Partea I

## Teren

Nr cadastral	Suprafața (mp)*	Observații / Referințe
	6.259	Cimitir

\* Suprafața este determinată în planul de proiecție Stereo 70.



## Date referitoare la teren

Crt	Categorie folosință	Intra vilan	Suprafața (mp)	Tarla	Parcelă	Nr. topo	Observații / Referințe
1	curți constructii	DA	6.259	-	-	-	

## Lungime Segmente

1) Valorile lungimilor segmentelor sunt obținute din proiecție în plan.

Punct început	X / Y	Punct sfârșit	X / Y	Lungime segment (** (m)
1	534.313,518 668.613,698	2	534.318,239 668.600,994	13.553
3	534.321,435 668.587,862	4	534.325,033 668.580,258	8.412
5	534.329,848 668.568,804	6	534.336,535 668.549,824	20.124
7	534.338,641 668.541,234	8	534.344,228 668.535,702	7.862
9	534.350,253 668.537,251	10	534.369,793 668.546,142	21.468

Punct început	X / Y	Punct sfârșit	X / Y	Lungime segment (** (m)
2	534.318,239 668.600,994	3	534.321,435 668.587,862	13.515
4	534.325,033 668.580,258	5	534.329,848 668.568,804	12.425
6	534.336,535 668.549,824	7	534.338,641 668.541,234	8.844
8	534.344,228 668.535,702	9	534.350,253 668.537,251	6.221
10	534.369,793 668.546,142	11	534.384,552 668.552,437	16.045

Punct început	X / Y	Punct sfârșit	X / Y	Lungime segment (** (m)
11	534.384,552 668.552,437	12	534.392,574 668.556,842	9.152
13	534.403,308 668.563,407	14	534.394,974 668.577,675	16.524
15	534.380,385 668.605,961	16	534.370,831 668.624,268	20.65
17	534.364,113 668.632,263	18	534.347,96 668.645,452	20.854
19	534.336,787 668.650,985	20	534.327,46 668.657,082	11.143
21	534.321,789 668.649,221	22	534.313,696 668.635,195	16.193
23	534.311,7 668.627,602	24	534.313,37 668.619,752	8.026

Punct început	X / Y	Punct sfârșit	X / Y	Lungime segment (** (m)
12	534.392,574 668.556,842	13	534.403,308 668.563,407	12.582
14	534.394,974 668.577,675	15	534.380,385 668.605,961	31.827
16	534.370,831 668.624,268	17	534.364,113 668.632,263	10.443
18	534.347,96 668.645,452	19	534.336,787 668.650,985	12.468
20	534.327,46 668.657,082	21	534.321,789 668.649,221	9.693
22	534.313,696 668.635,195	23	534.311,7 668.627,602	7.851
24	534.313,37 668.619,752	1	534.313,518 668.613,698	6.056

\*\* Lungimile segmentelor sunt determinate în planul de proiecție Stereo 70 și sunt rotunjite la 1 milimetru.

\*\*\* Distanța dintre puncte este formată din segmente cumulate ce sunt mai mici decât valoarea 1 milimetru.



**DATE DESPRE IMOBILUL NR. 3242**

Oficiul de Cadastru și Publicitate Imobiliară SUCEAVA  
Biroul de Cadastru și Publicitate Imobiliară Campulung Moldovenesc

**A. Partea I. Descrierea imobilului**

TEREN Intravilan

Adresa: Loc. Pojorâta, Jud. Suceava, Loc numit PUTNA

Nr. Crt	Nr cadastral Nr. topografic	Suprafața* (mp)	Observații / Referințe
A1	31973	1.365	Sector cadastral:49 Teren neimprejmuit; Provenit din CF 31973, nr. cad. 31973, CF 31976, nr. top. 652

**B. Partea II. Proprietari și acte**

Inscrieri privitoare la dreptul de proprietate și alte drepturi reale		Referințe
<b>14613 / 22/11/2013</b>		
Act Administrativ nr. 62, din 17/06/2011 emis de Consiliul Local Pojorita (, anexa la HCL 62/2011, adresa nr. 7401 din 13.11.2013, elib.de Primaria com.Pojorata);		
B1	Intabulare, drept de PROPRIETATE, dobandit prin Lege, cota actuala 1/1 1) COMUNA POJORÂTA - DOMENIUL PRIVAT, CIF:4441425	A1

**C. Partea III. SARCINI .**

Inscrieri privind dezmembramintele dreptului de proprietate, drepturi reale de garanție și sarcini	Referințe
NU SUNT	

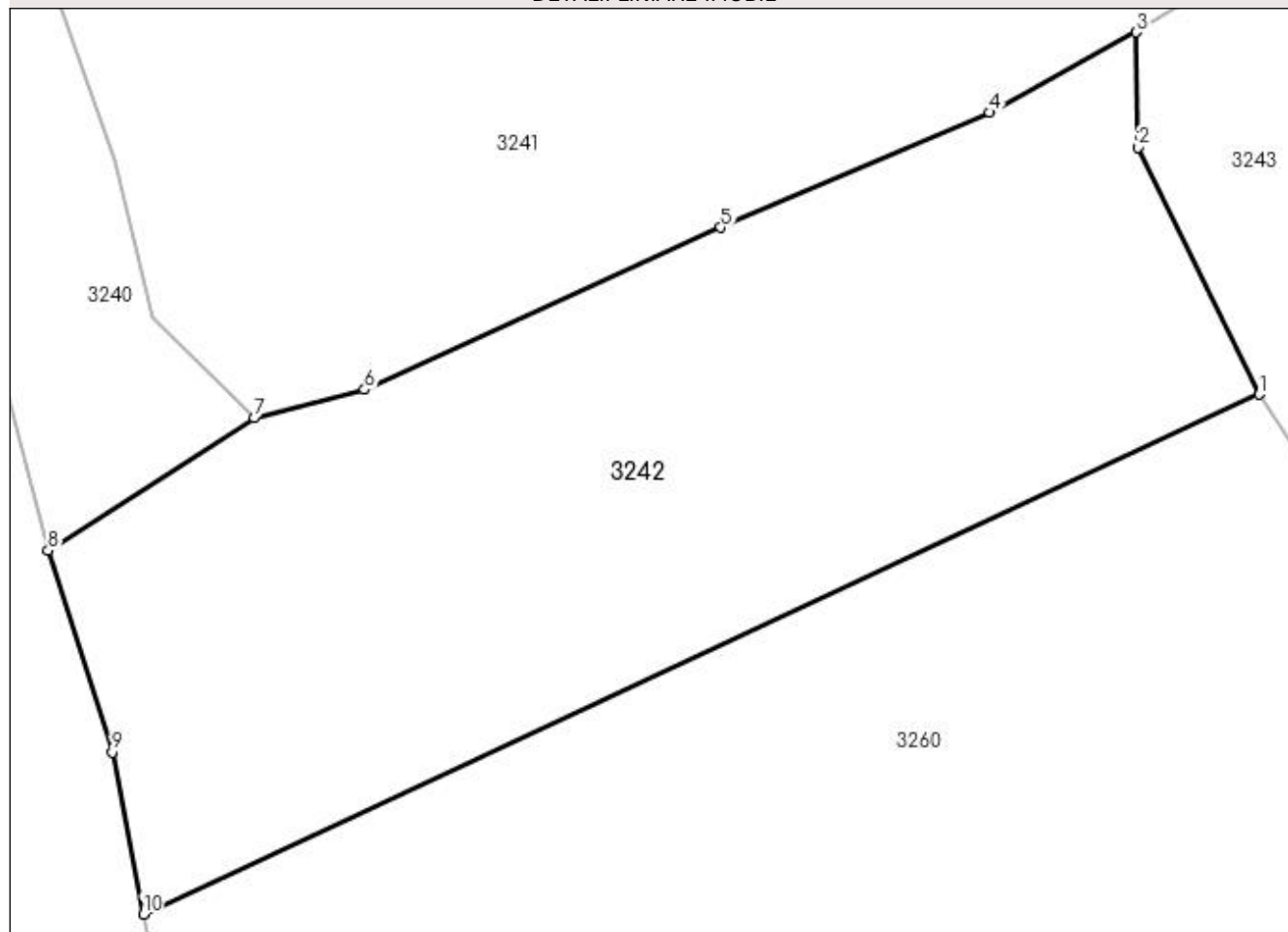
## Anexa Nr. 1 La Partea I

## Teren

Nr cadastral	Suprafața (mp)*	Observații / Referințe
31973	1.365	Provenit din CF 31973, nr. cad. 31973, CF 31976, nr. topo. 652

\* Suprafața este determinată în planul de proiecție Stereo 70.

## DETALII LINIARE IMOBIL



## Date referitoare la teren

Crt	Categorie folosință	Intra vilan	Suprafața (mp)	Tarla	Parcelă	Nr. topo	Observații / Referințe
1	pasune	DA	1.365	-	-	-	

## Lungime Segmente

1) Valorile lungimilor segmentelor sunt obținute din proiecție în plan.

Punct început	X / Y	Punct sfârșit	X / Y	Lungime segment (** (m)
1	534.399,317 668.536,989	2	534.392,668 668.550,543	15.097
2	534.392,668 668.550,543	3	534.392,574 668.556,842	6.3
3	534.392,574 668.556,842	4	534.384,552 668.552,437	9.152
4	534.384,552 668.552,437	5	534.369,793 668.546,142	16.045
5	534.369,793 668.546,142	6	534.350,253 668.537,251	21.468

Punct început	X / Y	Punct sfârșit	X / Y	Lungime segment (** (m)
6	534.350,253 668.537,251	7	534.344,228 668.535,702	6.221
7	534.344,228 668.535,702	8	534.332,911 668.528,443	13.445
8	534.332,911 668.528,443	9	534.336,425 668.517,394	11.594
9	534.336,425 668.517,394	10	534.338,12 668.508,512	9.042
10	534.338,12 668.508,512	1	534.399,317 668.536,989	67.498

\*\* Lungimile segmentelor sunt determinate în planul de proiecție Stereo 70 și sunt rotunjite la 1 milimetru.

\*\*\* Distanța dintre puncte este formată din segmente cumulate ce sunt mai mici decât valoarea 1 milimetru.





**DATE DESPRE IMOBILUL NR. 3243**

Oficiul de Cadastru și Publicitate Imobiliară SUCEAVA  
Biroul de Cadastru și Publicitate Imobiliară Campulung Moldovenesc

**A. Partea I. Descrierea imobilului**

TEREN Necunoscut

Adresa: Loc. Pojorâta, Jud. Suceava, Loc numit PUTNA

Nr. Crt	Nr cadastral Nr. topografic	Suprafața* (mp)	Observații / Referințe
A1	30958	5.558	Sector cadastral:49 Teren neimprejmit; Provenit din CF 30958, nr. cad. 30958, CF 30939, 30938, nr. top. 658/1, parte din nr. top. 657/1

**B. Partea II. Proprietari și acte**

Inscrieri privitoare la dreptul de proprietate și alte drepturi reale		Referințe
<b>8030 / 28/05/2015</b>		
Act Administrativ nr. 837, din 25/07/2011 emis de Comisia Județeană de Fond Funciar SUCEAVA (act administrativ nr. 4121/20-05-2015 emis de Comuna Pojorita);		
B1	Intabulare, drept de PROPRIETATE, dobandit prin Reconstituire, cota actuala 4772/5558 1) <b>HAISAN ELENA</b>	A1
<b>3243 / 08/12/2022</b>		
Act Normativ nr. Lege nr. 7, din 13/03/1996 emis de Parlamentul României;		
B2	Intabulare, drept de PROPRIETATE, dobandit prin Lege, cota actuala 786/5558 1) <b>NEIDENTIFICAT NEIDENTIFICAT</b>	A1
Act Administrativ nr. Adeverință nr. 1142, din 24/10/2022 emis de Primăria Comunei Pojorâta;		
B3	Se notează posesia faptică în favoarea lui 1) <b>HAISAN ELENA</b>	A1

**C. Partea III. SARCINI .**

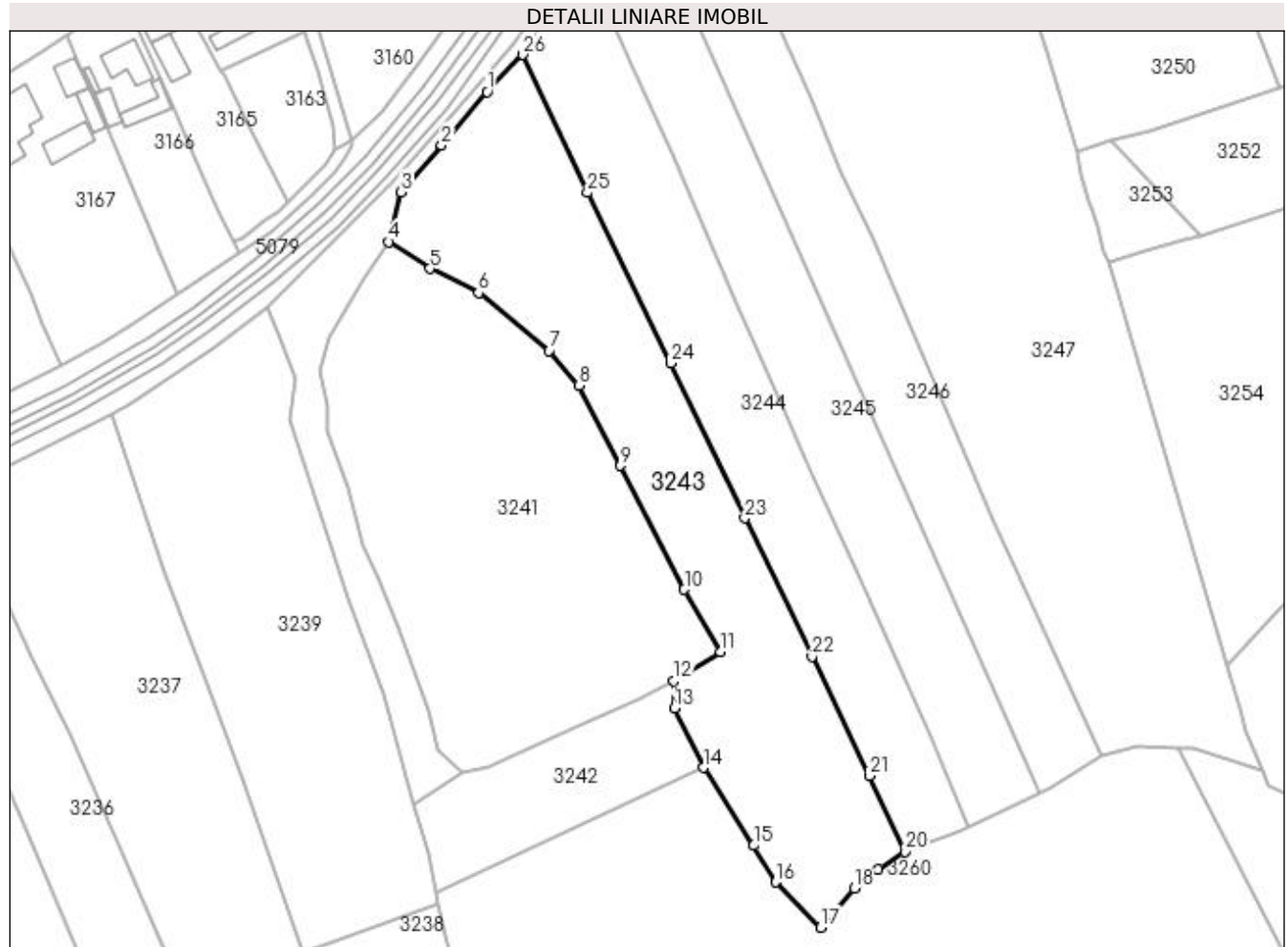
Inscrieri privind dezmembramintele dreptului de proprietate, drepturi reale de garanție și sarcini	Referințe
NU SUNT	

## Anexa Nr. 1 La Partea I

## Teren

Nr cadastral	Suprafața (mp)*	Observații / Referințe
30958	5.558	Provenit din CF 30958, nr. cad. 30958, CF 30939, 30938, nr. top. 658/1, parte din nr. top. 657/1

\* Suprafața este determinată în planul de proiecție Stereo 70.



## Date referitoare la teren

Crt	Categorie folosință	Intra vilan	Suprafața (mp)	Tarla	Parcelă	Nr. topo	Observații / Referințe
1	faneata	DA	4.476	-	-	-	
2	faneata	NU	1.082	-	-	-	

## Lungime Segmente

1) Valorile lungimilor segmentelor sunt obținute din proiecție în plan.

Punct început	X / Y	Punct sfârșit	X / Y	Lungime segment (** (m)
1	534.349,86 668.691,413	2	534.339,497 668.679,209	16.01
3	534.330,27 668.668,475	4	534.327,46 668.657,082	11.734
5	534.336,787 668.650,985	6	534.347,96 668.645,452	12.468
7	534.364,113 668.632,263	8	534.370,831 668.624,268	10.443

Punct început	X / Y	Punct sfârșit	X / Y	Lungime segment (** (m)
2	534.339,497 668.679,209	3	534.330,27 668.668,475	14.155
4	534.327,46 668.657,082	5	534.336,787 668.650,985	11.143
6	534.347,96 668.645,452	7	534.364,113 668.632,263	20.854
8	534.370,831 668.624,268	9	534.380,385 668.605,961	20.65

Punct început	X / Y	Punct sfârșit	X / Y	Lungime segment (** (m)
9	534.380,385 668.605,961	10	534.394,974 668.577,675	31.827
11	534.403,308 668.563,407	12	534.392,574 668.556,842	12.582
13	534.392,668 668.550,543	14	534.399,317 668.536,989	15.097
15	534.410,823 668.519,19	16	534.415,812 668.510,847	9.721
17	534.426,148 668.500,492	18	534.433,875 668.509,414	11.803
19	534.439,337 668.513,771	20	534.445,406 668.517,802	7.286
21	534.437,295 668.535,117	22	534.424,138 668.562,33	30.227
23	534.408,812 668.594,001	24	534.391,884 668.629,461	39.293
25	534.372,834 668.668,336	26	534.358,101 668.699,829	34.769

Punct început	X / Y	Punct sfârșit	X / Y	Lungime segment (** (m)
10	534.394,974 668.577,675	11	534.403,308 668.563,407	16.524
12	534.392,574 668.556,842	13	534.392,668 668.550,543	6.3
14	534.399,317 668.536,989	15	534.410,823 668.519,19	21.194
16	534.415,812 668.510,847	17	534.426,148 668.500,492	14.631
18	534.433,875 668.509,414	19	534.439,337 668.513,771	6.987
20	534.445,406 668.517,802	21	534.437,295 668.535,117	19.121
22	534.424,138 668.562,33	23	534.408,812 668.594,001	35.184
24	534.391,884 668.629,461	25	534.372,834 668.668,336	43.292
26	534.358,101 668.699,829	1	534.349,86 668.691,413	11.779

\*\* Lungimile segmentelor sunt determinate în planul de proiecție Stereo 70 și sunt rotunjite la 1 milimetru.

\*\*\* Distanța dintre puncte este formată din segmente cumulate ce sunt mai mici decât valoarea 1 milimetru.



**DATE DESPRE IMOBILUL NR. 3244**

Oficiul de Cadastru și Publicitate Imobiliară SUCEAVA  
 Biroul de Cadastru și Publicitate Imobiliară Campulung Moldovenesc

**A. Partea I. Descrierea imobilului**

TEREN Necunoscut

Adresa: Loc. Pojorâta, Jud. Suceava, Loc numit PUTNA

Nr. Crt	Nr cadastral Nr. topografic	Suprafața* (mp)	Observații / Referințe
A1	31097	Din acte: 3.980 Masurata: 3.964	Sector cadastral:49 Teren neimprejmuit; Provenit din CF 31097, nr. top. 658/2, CF 30938, parte din nr. top. 657/1

**B. Partea II. Proprietari și acte**

Inscrieri privitoare la dreptul de proprietate și alte drepturi reale		Referințe
<b>2920 / 19/07/1995</b>		
Act Administrativ nr. 89457, din 01/01/1945 emis de Comisia Județeană de Fond Funciar SUCEAVA;		
B1	Intabulare, drept de PROPRIETATE, dobândit prin Constituire, cota actuala 1/1 1) FLOCEA IOAN DEFUNCT:Da	A1

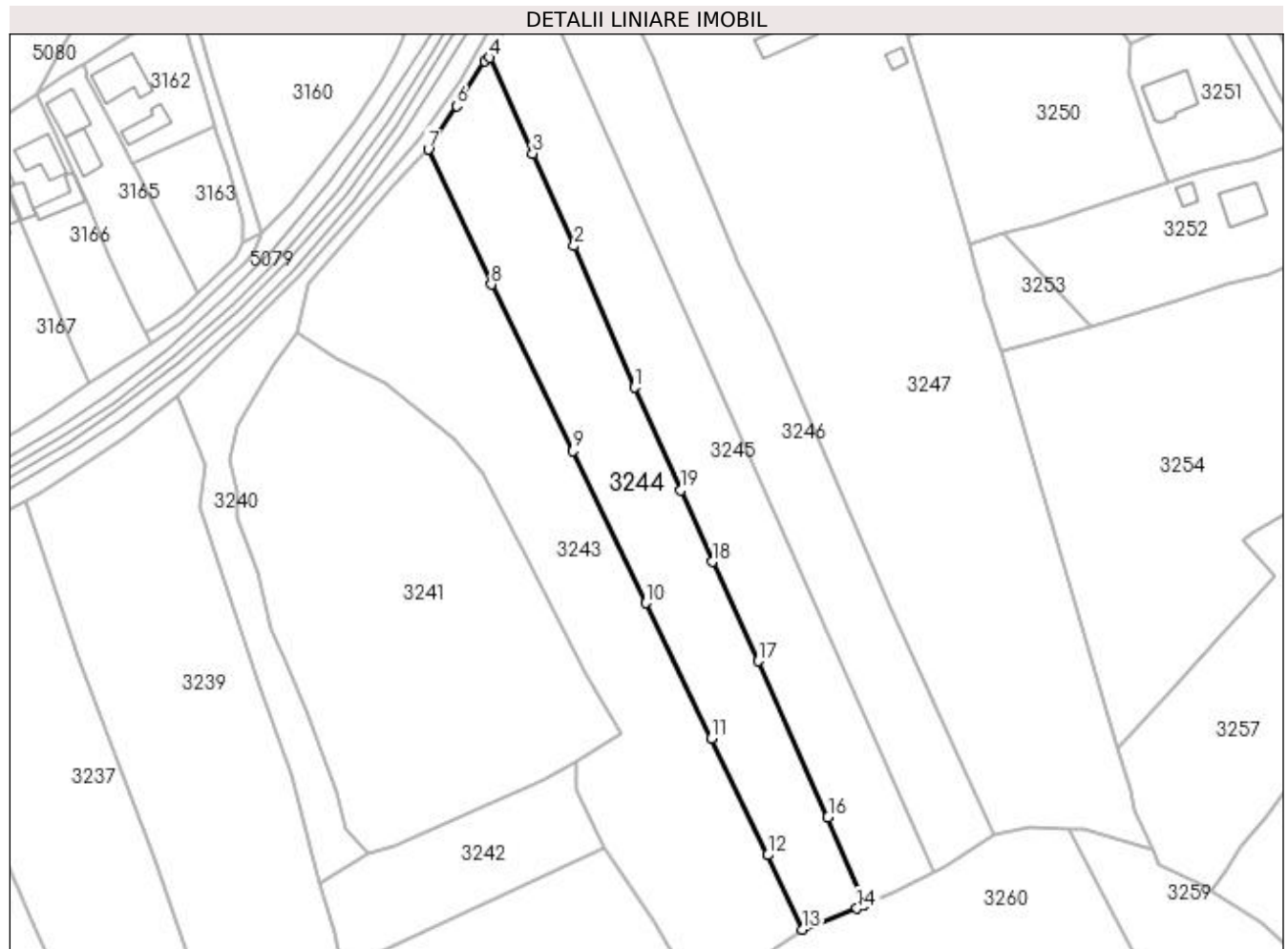
**C. Partea III. SARCINI .**

Inscrieri privind dezmembramintele dreptului de proprietate, drepturi reale de garanție și sarcini	Referințe
NU SUNT	

**Anexa Nr. 1 La Partea I****Teren**

Nr cadastral	Suprafața (mp)*	Observații / Referințe
31097	Din acte: 3.980 Masurata: 3.964	Provenit din CF 31097, nr. top. 658/2, CF 30938, parte din nr. top. 657/1

\* Suprafața este determinată în planul de proiecție Stereo 70.

**Date referitoare la teren**

Crt	Categorie folosință	Intravilan	Suprafața (mp)	Tarla	Parcelă	Nr. topo	Observații / Referințe
1	faneata	DA	3.429	-	-	-	
2	faneata	NU	535	-	-	-	

**Lungime Segmente**

1) Valorile lungimilor segmentelor sunt obținute din proiecție în plan.

Punct început	X / Y	Punct sfârșit	X / Y	Lungime segment (** (m)
1	534.406,199 668.644,263	2	534.392,152 668.677,278	35.879
2	534.392,152 668.677,278	3	534.382,468 668.698,819	23.618
3	534.382,468 668.698,819	4	534.372,405 668.721,247	24.582
4	534.372,405 668.721,247	5	534.371,226 668.720,453	1.421

Punct început	X / Y	Punct sfârșit	X / Y	Lungime segment (** (m)
5	534.371,226 668.720,453	6	534.364,744 668.709,951	12.341
6	534.364,744 668.709,951	7	534.358,101 668.699,829	12.107
7	534.358,101 668.699,829	8	534.372,834 668.668,336	34.769
8	534.372,834 668.668,336	9	534.391,884 668.629,461	43.292
9	534.391,884 668.629,461	10	534.408,812 668.594,001	39.293
10	534.408,812 668.594,001	11	534.424,138 668.562,33	35.184
11	534.424,138 668.562,33	12	534.437,295 668.535,117	30.227
12	534.437,295 668.535,117	13	534.445,406 668.517,802	19.121
13	534.445,406 668.517,802	14	534.458,174 668.522,698	13.675
14	534.458,174 668.522,698	15	534.459,958 668.523,593	1.996
15	534.459,958 668.523,593	16	534.451,406 668.544,014	22.139
16	534.451,406 668.544,014	17	534.435,136 668.580,425	39.881
17	534.435,136 668.580,425	18	534.424,397 668.603,601	25.543
18	534.424,397 668.603,601	19	534.417,072 668.620,308	18.242
19	534.417,072 668.620,308	1	534.406,199 668.644,263	26.307

\*\* Lungimile segmentelor sunt determinate în planul de proiecție Stereo 70 și sunt rotunjite la 1 milimetru.

\*\*\* Distanța dintre puncte este formată din segmente cumulate ce sunt mai mici decât valoarea 1 milimetru.





**DATE DESPRE IMOBILUL NR. 3245**

Oficiul de Cadastru și Publicitate Imobiliară SUCEAVA  
Biroul de Cadastru și Publicitate Imobiliară Campulung Moldovenesc

**A. Partea I. Descrierea imobilului**

TEREN Necunoscut

Adresa: Loc. Pojorâta, Jud. Suceava, Loc numit PUTNA

Nr. Crt	Nr cadastral Nr. topografic	Suprafața* (mp)	Observații / Referințe
A1	35410	3.950	Sector cadastral:49 Teren neimprejmuit; Provenit din CF 35410, nr. top. 659/1

**B. Partea II. Proprietari și acte**

Inscrieri privitoare la dreptul de proprietate și alte drepturi reale		Referințe
<b>12973 / 19/08/2022</b>		
Act Notarial nr. 139, din 19/08/2022 emis de Rotaru Dorina;		
B1	Intabulare, drept de PROPRIETATE, dobandit prin Succesiune, cota actuala 1/8 1) CORLECIUC VERONICA	A1
<b>12978 / 19/08/2022</b>		
Act Notarial nr. 140, din 19/08/2022 emis de Rotaru Dorina;		
B3	Intabulare, drept de PROPRIETATE, dobandit prin Succesiune, cota actuala 5/24 1) CORLECIUC VERONICA	A1
<b>7090 / 05/05/2023</b>		
Act Notarial nr. act de partaj voluntar 1008, din 04/05/2023 emis de NP Scraba Luminita Ana Maria;		
B3	Intabulare, drept de PROPRIETATE bun propriu, dobandit prin Conventie, cota actuala 2/3 1) CORLECIUC VERONICA	A1

**C. Partea III. SARCINI .**

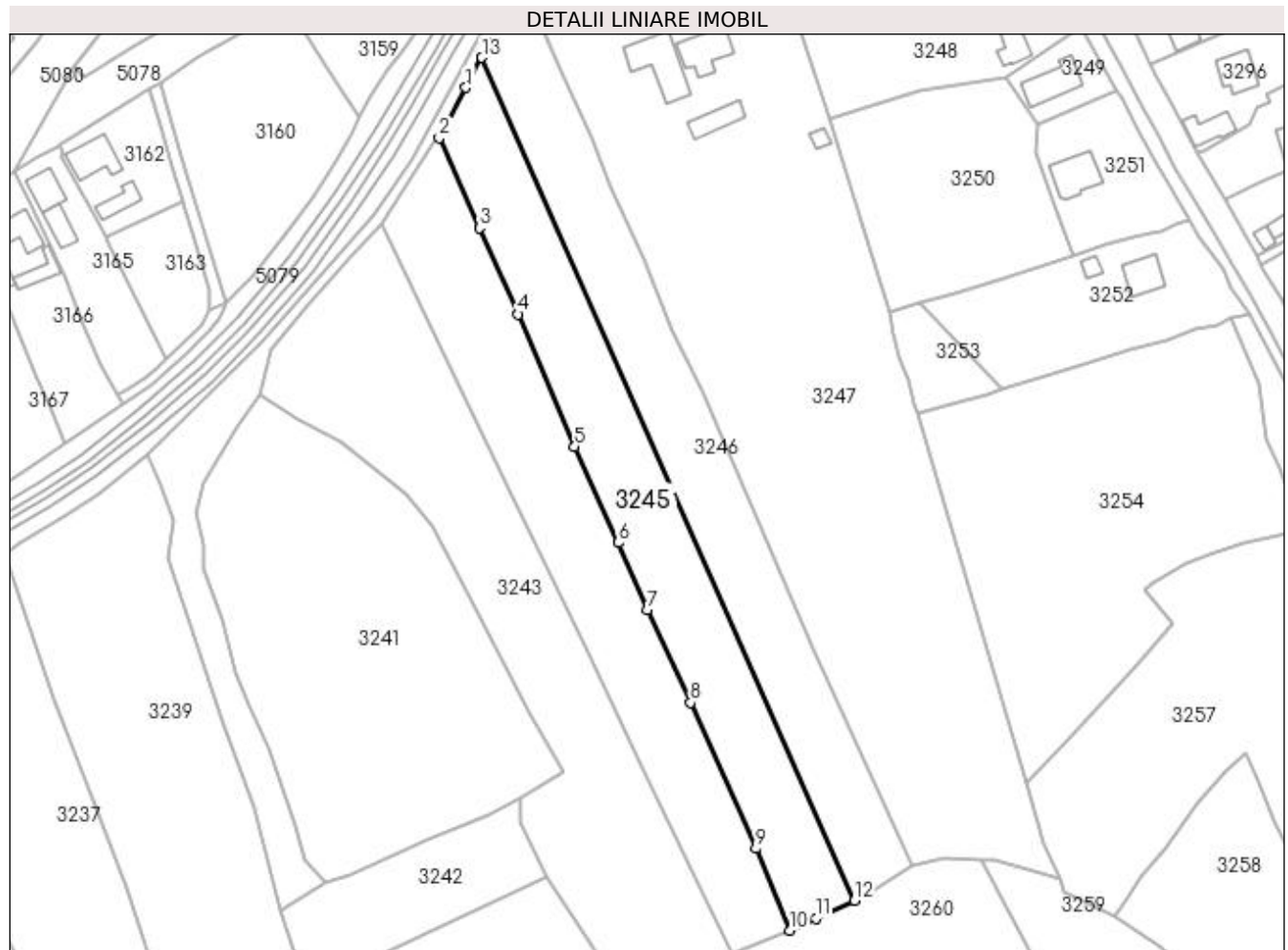
Inscrieri privind dezmembramintele dreptului de proprietate, drepturi reale de garanție și sarcini	Referințe
NU SUNT	

## Anexa Nr. 1 La Partea I

## Teren

Nr cadastral	Suprafața (mp)*	Observații / Referințe
35410	3.950	Provenit din CF 35410, nr. top. 659/1

\* Suprafața este determinată în planul de proiecție Stereo 70.



## Date referitoare la teren

Crt	Categorie folosință	Intra vilan	Suprafața (mp)	Tarla	Parcelă	Nr. topo	Observații / Referințe
1	faneata	DA	3.373	-	-	-	
2	faneata	NU	577	-	-	-	

## Lungime Segmente

1) Valorile lungimilor segmentelor sunt obținute din proiecție în plan.

Punct început	X / Y	Punct sfârșit	X / Y	Lungime segment (** (m)
1	534.379,016 668.733,783	2	534.372,405 668.721,247	14.172
2	534.372,405 668.721,247	3	534.382,468 668.698,819	24.582
3	534.382,468 668.698,819	4	534.392,152 668.677,278	23.618
4	534.392,152 668.677,278	5	534.406,199 668.644,263	35.879

Punct început	X / Y	Punct sfârșit	X / Y	Lungime segment (** (m)
5	534.406,199 668.644,263	6	534.417,072 668.620,308	26.307
6	534.417,072 668.620,308	7	534.424,397 668.603,601	18.242
7	534.424,397 668.603,601	8	534.435,136 668.580,425	25.543
8	534.435,136 668.580,425	9	534.451,406 668.544,014	39.881
9	534.451,406 668.544,014	10	534.459,958 668.523,593	22.139
10	534.459,958 668.523,593	11	534.466,46 668.526,575	7.153
11	534.466,46 668.526,575	12	534.476,088 668.531,057	10.62
12	534.476,088 668.531,057	13	534.383,044 668.741,301	229.912
13	534.383,044 668.741,301	1	534.379,016 668.733,783	8.529

\*\* Lungimile segmentelor sunt determinate în planul de proiecție Stereo 70 și sunt rotunjite la 1 milimetru.

\*\*\* Distanța dintre puncte este formată din segmente cumulate ce sunt mai mici decât valoarea 1 milimetru.



**DATE DESPRE IMOBILUL NR. 3246**

Oficiul de Cadastru și Publicitate Imobiliară SUCEAVA  
Biroul de Cadastru și Publicitate Imobiliară Campulung Moldovenesc

**A. Partea I. Descrierea imobilului**

TEREN Necunoscut

Adresa: Loc. Pojorâta, Jud. Suceava, Loc numit PUTNA

Nr. Crt	Nr cadastral Nr. topografic	Suprafața* (mp)	Observații / Referințe
A1	35411	3.846	Sector cadastral:49 Teren neimprejmuit; Provenit din CF 35411, nr. top. 659/2

**B. Partea II. Proprietari și acte**

Inscrieri privitoare la dreptul de proprietate și alte drepturi reale		Referințe
<b>12976 / 19/08/2022</b>		
Act Notarial nr. certificat de mostenitor nr. 140, din 19/08/2022 emis de BIN Rotaru Dorina;		
B1	Intabulare, drept de PROPRIETATE, dobandit prin Succesiune, cota actuala 1/3 1) CORLECIUC VERONICA	A1
<b>7089 / 05/05/2023</b>		
Act Notarial nr. 1008, din 04/05/2023 emis de Scraba Luminita Ana Maria;		
B2	Intabulare, drept de PROPRIETATE bun propriu cu titlu de partaj, dobandit prin Conventie, cota actuala 2/3 1) CORLECIUC VERONICA	A1

**C. Partea III. SARCINI .**

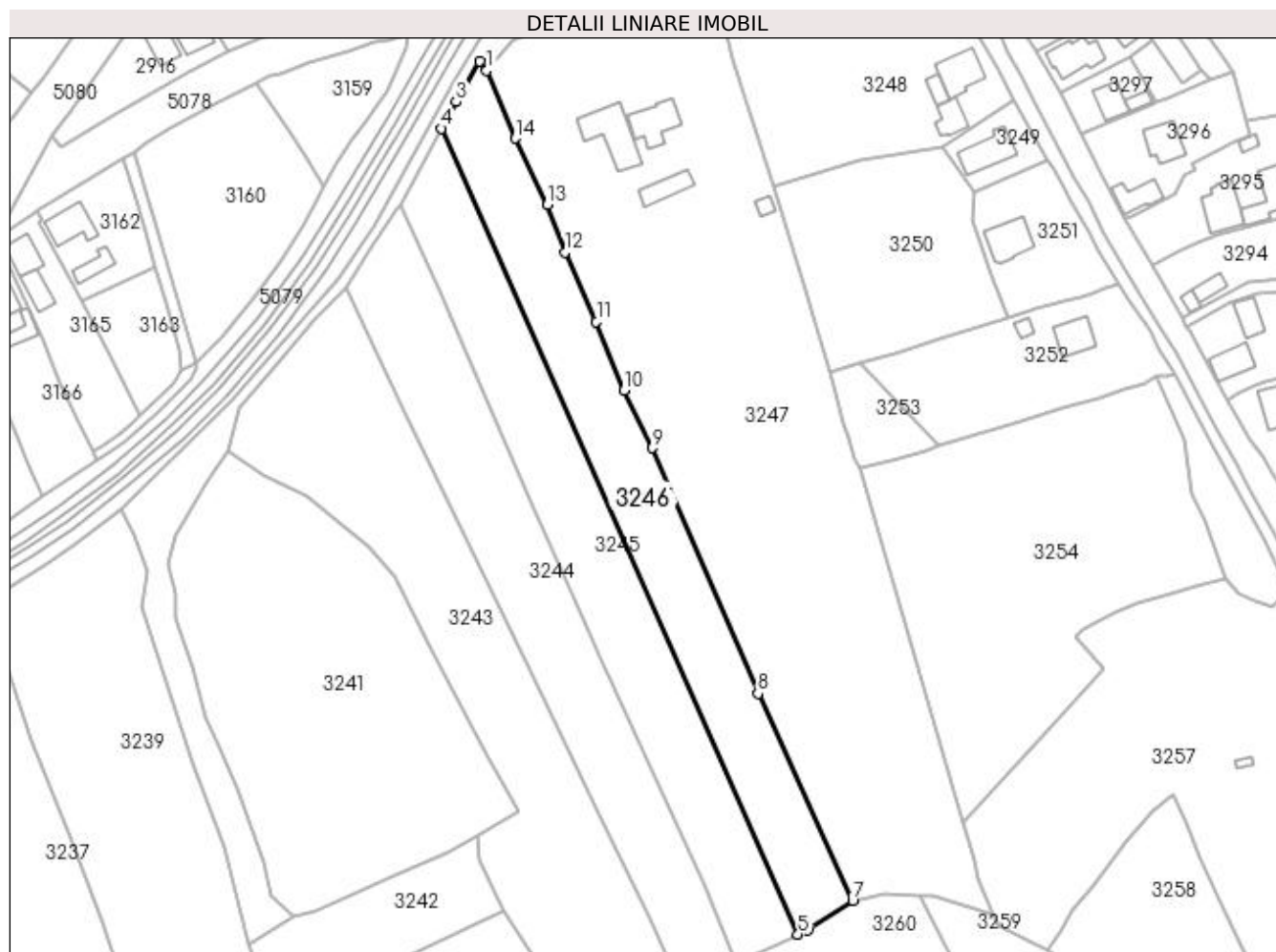
Inscrieri privind dezmembramintele dreptului de proprietate, drepturi reale de garanție și sarcini	Referințe
NU SUNT	

## Anexa Nr. 1 La Partea I

## Teren

Nr cadastral	Suprafața (mp)*	Observații / Referințe
35411	3.846	Provenit din CF 35411, nr. top. 659/2

\* Suprafața este determinată în planul de proiecție Stereo 70.



## Date referitoare la teren

Crt	Categorie folosință	Intra vilan	Suprafața (mp)	Tarla	Parcelă	Nr. topo	Observații / Referințe
1	faneata	DA	3.320	-	-	-	
2	faneata	NU	526	-	-	-	

## Lungime Segmente

1) Valorile lungimilor segmentelor sunt obținute din proiecție în plan.

Punct început	X / Y	Punct sfârșit	X / Y	Lungime segment (** (m)
1	534.394,761 668.756,405	2	534.392,901 668.758,79	3.025
2	534.392,901 668.758,79	3	534.386,773 668.748,262	12.182
3	534.386,773 668.748,262	4	534.383,044 668.741,301	7.897
4	534.383,044 668.741,301	5	534.476,088 668.531,057	229.912

Punct început	X / Y	Punct sfârșit	X / Y	Lungime segment (** (m)
5	534.476,088 668.531,057	6	534.478,736 668.532,291	2.921
6	534.478,736 668.532,291	7	534.490,353 668.539,846	13.858
7	534.490,353 668.539,846	8	534.465,64 668.593,856	59.395
8	534.465,64 668.593,856	9	534.437,944 668.657,976	69.846
9	534.437,944 668.657,976	10	534.430,668 668.672,955	16.653
10	534.430,668 668.672,955	11	534.423,445 668.690,899	19.343
11	534.423,445 668.690,899	12	534.415,27 668.709,05	19.907
12	534.415,27 668.709,05	13	534.410,667 668.721,387	13.168
13	534.410,667 668.721,387	14	534.402,31 668.738,72	19.242
14	534.402,31 668.738,72	1	534.394,761 668.756,405	19.229

\*\* Lungimile segmentelor sunt determinate în planul de proiecție Stereo 70 și sunt rotunjite la 1 milimetru.

\*\*\* Distanța dintre puncte este formată din segmente cumulate ce sunt mai mici decât valoarea 1 milimetru.





**DATE DESPRE IMOBILUL NR. 3247**

Oficiul de Cadastru și Publicitate Imobiliară SUCEAVA  
Biroul de Cadastru și Publicitate Imobiliară Campulung Moldovenesc

**A. Partea I. Descrierea imobilului**

TEREN Necunoscut

Adresa: Loc. Pojorâta, Str Putna, Nr. 95, Jud. Suceava

Nr. Crt	Nr cadastral Nr. topografic	Suprafața* (mp)	Observații / Referințe
A1	32886	11.790	Sector cadastral:49 Teren neimprejmuit; CF 32886, 34556, nr. top. 660, parte din nr. top. 675/2

**Construcții**

Crt	Nr cadastral Nr. topografic	Adresa	Observații / Referințe
A1.1		Loc. Pojorâta, Str Putna, Nr. 95, Jud. Suceava	Nr. niveluri:2; S. construita la sol:103 mp; S. construita desfasurata:206 mp; Casă de locuit, P+E
A1.2		Loc. Pojorâta, Str Putna, Nr. 95, Jud. Suceava	Nr. niveluri:1; S. construita la sol:149 mp; S. construita desfasurata:149 mp; Anexă, P
A1.3		Loc. Pojorâta, Str Putna, Nr. 95, Jud. Suceava	Nr. niveluri:1; S. construita la sol:63 mp; S. construita desfasurata:63 mp; Anexă, P
A1.4		Loc. Pojorâta, Str Putna, Nr. 95, Jud. Suceava	Nr. niveluri:1; S. construita la sol:16 mp; S. construita desfasurata:16 mp; Anexă, P

**B. Partea II. Proprietari și acte**

Inscrieri privitoare la dreptul de proprietate și alte drepturi reale	Referințe
<b>3247 / 07/12/2022</b>	
Act Normativ nr. Lege nr. 7, din 12/03/1996 emis de Parlamentul României;	
B1	A1
Intabulare, drept de PROPRIETATE, dobandit prin Lege, cota actuala 1/1 1) NEIDENTIFICAT NEIDENTIFICAT	
Act Administrativ nr. Adeverință nr. 1143, din 23/10/2022 emis de Primăria Comunei Pojorâta;	
B2	A1
Se notează posesia faptică în favoarea lui 1) FLOCEA VALERIU BOGDAN	
Act Administrativ nr. Adeverință nr.1700, din 02/11/2022 emis de Primăria comunei Pojorâta;	
B3	A1.1, A1.2, A1.3, A1.4
Intabulare, drept de PROPRIETATE, dobandit prin Lege, cota actuala 1/1 1) FLOCEA VALERIU BOGDAN	

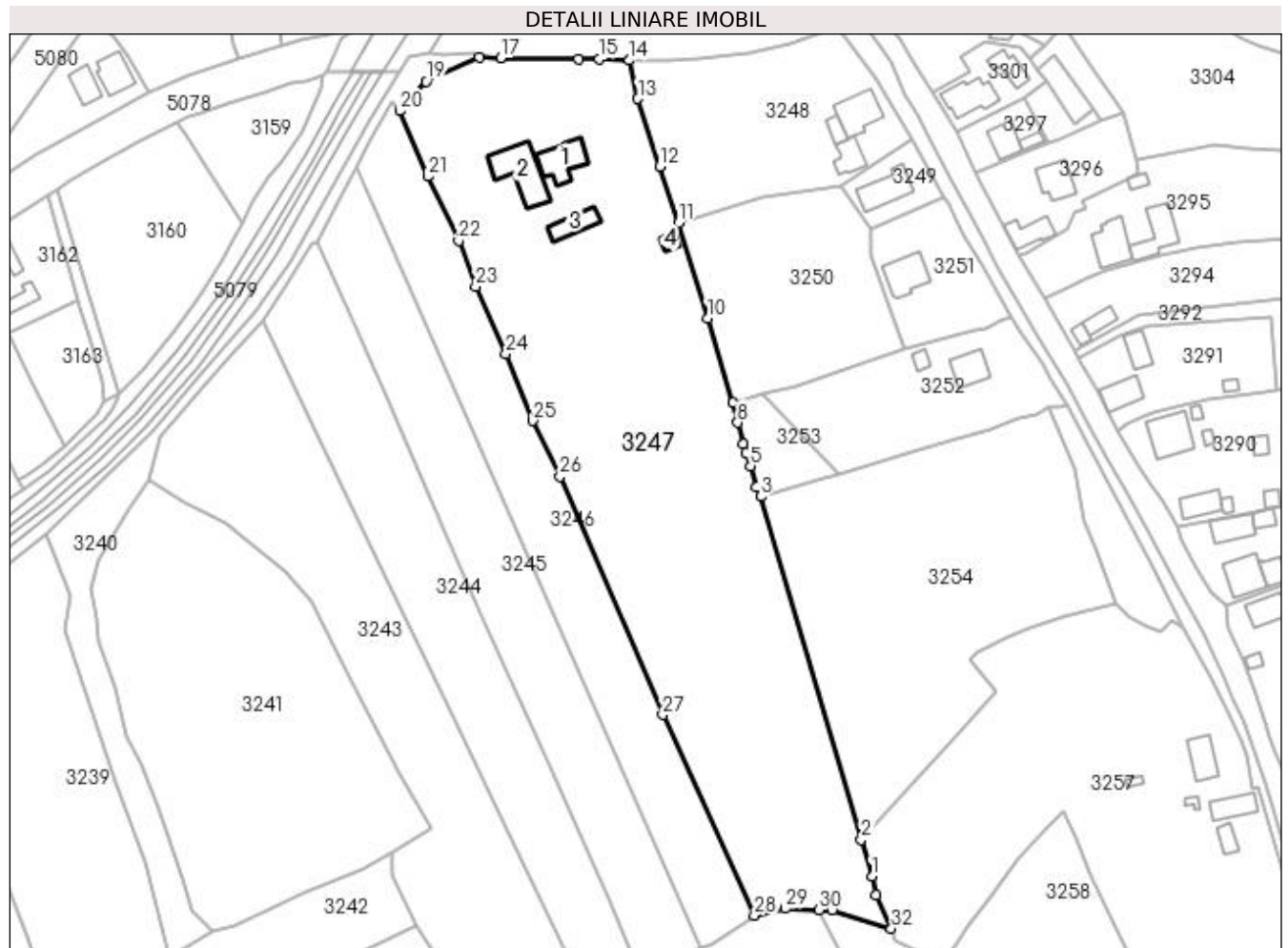
**C. Partea III. SARCINI .**

Inscrieri privind dezmembramintele dreptului de proprietate, drepturi reale de garanție și sarcini	Referințe
NU SUNT	

**Anexa Nr. 1 La Partea I****Teren**

Nr cadastral	Suprafața (mp)*	Observații / Referințe
32886	11.790	CF 32886, 34556, nr. top. 660, parte din nr. top. 675/2

\* Suprafața este determinată în planul de proiecție Stereo 70.

**Date referitoare la teren**

Crt	Categorie folosință	Intravilan	Suprafața (mp)	Tarla	Parcelă	Nr. topo	Observații / Referințe
1	curți constructii	DA	3.055	-	-	-	
2	faneata	DA	7.924	-	-	-	
3	faneata	NU	811	-	-	-	

**Date referitoare la construcții**

Crt	Număr	Destinație construcție	Supraf. (mp)	Situație juridică	Observații / Referințe
A1.1		construcții de locuințe	103	Cu acte	Nr. niveluri:2; S. construita la sol:103 mp; S. construita desfasurata:206 mp; Casă de locuit, P+E
A1.2		construcții anexa	149	Cu acte	Nr. niveluri:1; S. construita la sol:149 mp; S. construita desfasurata:149 mp; Anexă, P
A1.3		construcții anexa	63	Cu acte	Nr. niveluri:1; S. construita la sol:63 mp; S. construita desfasurata:63 mp; Anexă, P
A1.4		construcții anexa	16	Cu acte	Nr. niveluri:1; S. construita la sol:16 mp; S. construita desfasurata:16 mp; Anexă, P

## Lungime Segmente

1) Valorile lungimilor segmentelor sunt obținute din proiecție în plan.

Punct început	X / Y	Punct sfârșit	X / Y	Lungime segment (** (m)
1	534.521,978 668.550,328	2	534.519,107 668.560,226	10.306
3	534.492,013 668.652,582	4	534.490,941 668.655,039	2.681
5	534.489,288 668.660,77	6	534.487,996 668.664,284	3.744
7	534.487,403 668.666,644	8	534.485,808 668.672,456	6.027
9	534.484,653 668.677,912	10	534.477,779 668.700,524	23.634
11	534.469,909 668.726,208	12	534.464,785 668.741,445	16.075
13	534.458,955 668.759,632	14	534.456,653 668.770,006	10.626
15	534.448,591 668.770,361	16	534.442,931 668.770,417	5.66
17	534.421,973 668.770,648	18	534.416,201 668.770,732	5.773
19	534.401,897 668.764,279	20	534.394,761 668.756,405	10.626
21	534.402,31 668.738,72	22	534.410,667 668.721,387	19.242
23	534.415,27 668.709,05	24	534.423,445 668.690,899	19.907
25	534.430,668 668.672,955	26	534.437,944 668.657,976	16.653
27	534.465,64 668.593,856	28	534.490,353 668.539,846	59.395
29	534.498,641 668.541,683	30	534.507,758 668.541,368	9.122
31	534.511,248 668.541,248	32	534.527,247 668.536,305	16.745
33	534.523,148 668.545,405	1	534.521,978 668.550,328	5.06

Punct început	X / Y	Punct sfârșit	X / Y	Lungime segment (** (m)
2	534.519,107 668.560,226	3	534.492,013 668.652,582	96.248
4	534.490,941 668.655,039	5	534.489,288 668.660,77	5.965
6	534.487,996 668.664,284	7	534.487,403 668.666,644	2.433
8	534.485,808 668.672,456	9	534.484,653 668.677,912	5.577
10	534.477,779 668.700,524	11	534.469,909 668.726,208	26.863
12	534.464,785 668.741,445	13	534.458,955 668.759,632	19.099
14	534.456,653 668.770,006	15	534.448,591 668.770,361	8.07
16	534.442,931 668.770,417	17	534.421,973 668.770,648	20.959
18	534.416,201 668.770,732	19	534.401,897 668.764,279	15.692
20	534.394,761 668.756,405	21	534.402,31 668.738,72	19.229
22	534.410,667 668.721,387	23	534.415,27 668.709,05	13.168
24	534.423,445 668.690,899	25	534.430,668 668.672,955	19.343
26	534.437,944 668.657,976	27	534.465,64 668.593,856	69.846
28	534.490,353 668.539,846	29	534.498,641 668.541,683	8.489
30	534.507,758 668.541,368	31	534.511,248 668.541,248	3.492
32	534.527,247 668.536,305	33	534.523,148 668.545,405	9.981

\*\* Lungimile segmentelor sunt determinate în planul de proiecție Stereo 70 și sunt rotunjite la 1 milimetru.

\*\*\* Distanța dintre puncte este formată din segmente cumulate ce sunt mai mici decât valoarea 1 milimetru.



**DATE DESPRE IMOBILUL NR. 3248**

Oficiul de Cadastru și Publicitate Imobiliară SUCEAVA  
Biroul de Cadastru și Publicitate Imobiliară Campulung Moldovenesc

**A. Partea I. Descrierea imobilului**

TEREN Intravilan

Nr. cadastral vechi:34451

Adresa: Loc. Pojorâta, Str Cârstea, Nr. 2, Jud. Suceava

Nr. Crt	Nr cadastral Nr. topografic	Suprafața* (mp)	Observații / Referințe
A1	33379	2.530	Sector cadastral:49 Teren neimprejmuit; CF 33379, nr. top. 663

**Construcții**

Crt	Nr cadastral Nr. topografic	Adresa	Observații / Referințe
A1.1		Loc. Pojorâta, Str Cârstea, Nr. 2, Jud. Suceava	Nr. niveluri:2; S. construita la sol:98 mp; S. construita desfasurata:196 mp; Casă de locuit, P+M
A1.2		Loc. Pojorâta, Str Cârstea, Nr. 2, Jud. Suceava	Nr. niveluri:1; S. construita la sol:26 mp; S. construita desfasurata:26 mp; Anexă, P
A1.3		Loc. Pojorâta, Str Cârstea, Nr. 2, Jud. Suceava	Nr. niveluri:2; S. construita la sol:56 mp; S. construita desfasurata:112 mp; Casă de locuit, P+E

**B. Partea II. Proprietari și acte**

Inscrieri privitoare la dreptul de proprietate și alte drepturi reale		Referințe
<b>3248 / 08/12/2022</b>		
Act Normativ nr. Lege nr. 7, din 13/03/1996 emis de Parlamentul României;		
B1	Intabulare, drept de PROPRIETATE, dobandit prin Lege, cota actuala 1/1 1) NEIDENTIFICAT NEIDENTIFICAT	A1
<b>3248 / 07/12/2022</b>		
Act Administrativ nr. Adeverință nr. 1144, din 24/10/2022 emis de Primăria Comunei Pojorâta;		
B2	Se notează posesia faptică în favoarea lui 1) ERHAN LENUȚA	A1
Act Administrativ nr. Adeverință nr. 1700, din 02/11/2022 emis de Primăria comunei Pojorâta;		
B3	Intabulare, drept de PROPRIETATE, dobandit prin Lege, cota actuala 1/1 1) ERHAN LENUȚA	A1.1, A1.2, A1.3

**C. Partea III. SARCINI .**

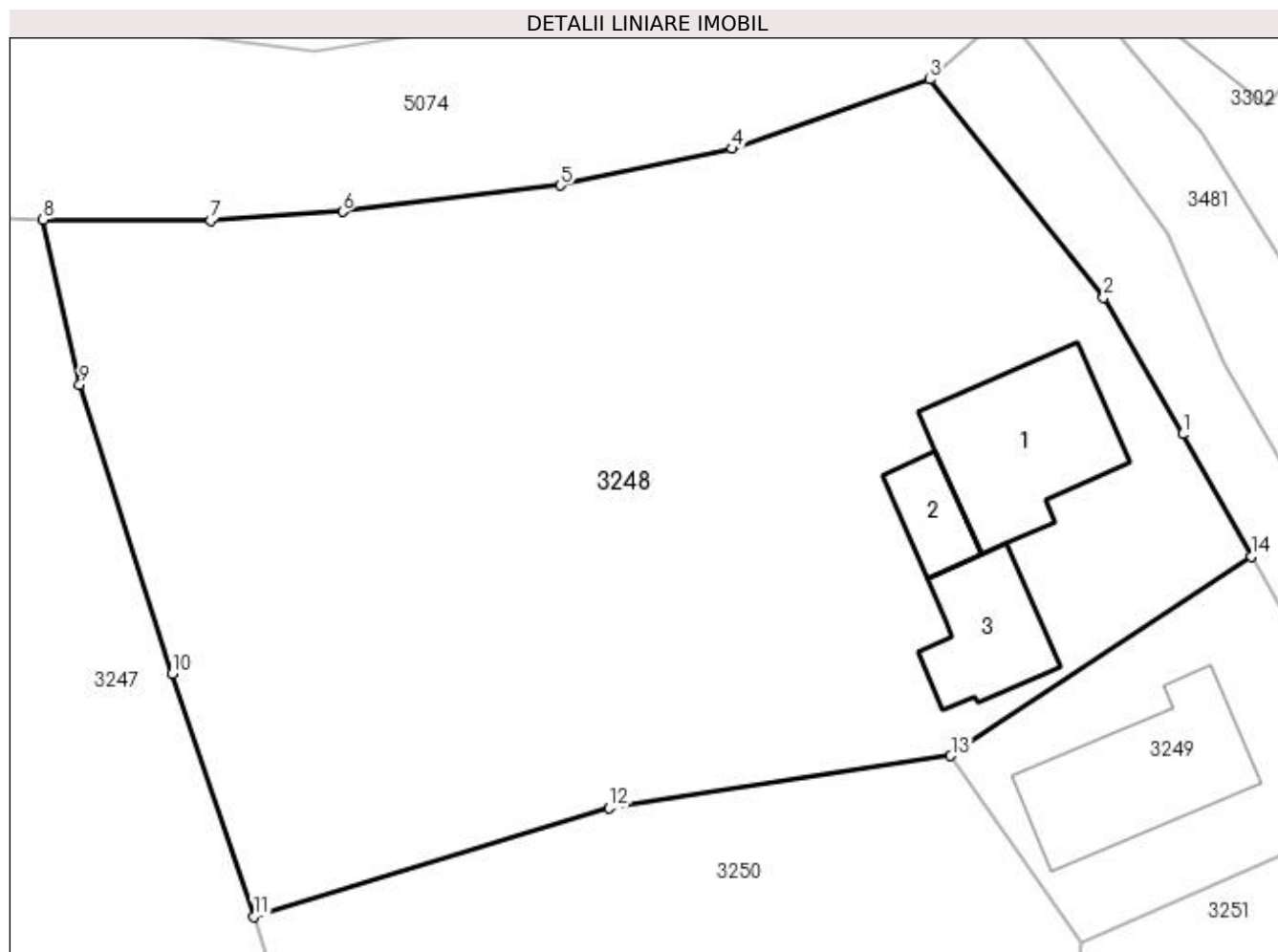
Inscrieri privind dezmembramintele dreptului de proprietate, drepturi reale de garanție și sarcini	Referințe
NU SUNT	

## Anexa Nr. 1 La Partea I

## Teren

Nr cadastral	Suprafața (mp)*	Observații / Referințe
33379	2.530	CF 33379, nr. top. 663

\* Suprafața este determinată în planul de proiecție Stereo 70.



## Date referitoare la teren

Crt	Categorie folosință	Intra vilan	Suprafața (mp)	Tarla	Parcelă	Nr. topo	Observații / Referințe
1	curți construcții	DA	420	-	-	-	
2	faneata	DA	2.110	-	-	-	

## Date referitoare la construcții

Crt	Număr	Destinație construcție	Supraf. (mp)	Situație juridică	Observații / Referințe
A1.1		construcții de locuințe	98	Cu acte	Nr. niveluri:2; S. construita la sol:98 mp; S. construita desfasurata:196 mp; Casă de locuit, P+M
A1.2		construcții anexa	26	Cu acte	Nr. niveluri:1; S. construita la sol:26 mp; S. construita desfasurata:26 mp; Anexă, P
A1.3		construcții de locuințe	56	Cu acte	Nr. niveluri:2; S. construita la sol:56 mp; S. construita desfasurata:112 mp; Casă de locuit, P+E

## Lungime Segmente

1) Valorile lungimilor segmentelor sunt obținute din proiecție în plan.

Punct început	X / Y	Punct sfârșit	X / Y	Lungime segment (** (m)
---------------	-------	---------------	-------	-------------------------

Punct început	X / Y	Punct sfârșit	X / Y	Lungime segment (** (m)
1	534.528,317 668.756,523	2	534.523,345 668.765,105	9.918
2	534.523,345 668.765,105	3	534.512,418 668.778,817	17.533
3	534.512,418 668.778,817	4	534.499,987 668.774,468	13.17
4	534.499,987 668.774,468	5	534.489,182 668.772,161	11.049
5	534.489,182 668.772,161	6	534.475,497 668.770,518	13.783
6	534.475,497 668.770,518	7	534.467,191 668.769,966	8.324
7	534.467,191 668.769,966	8	534.456,653 668.770,006	10.538
8	534.456,653 668.770,006	9	534.458,955 668.759,632	10.626
9	534.458,955 668.759,632	10	534.464,785 668.741,445	19.099
10	534.464,785 668.741,445	11	534.469,909 668.726,208	16.075
11	534.469,909 668.726,208	12	534.492,261 668.733,013	23.365
12	534.492,261 668.733,013	13	534.513,737 668.736,304	21.727
13	534.513,737 668.736,304	14	534.532,622 668.748,837	22.665
14	534.532,622 668.748,837	1	534.528,317 668.756,523	8.81

\*\* Lungimile segmentelor sunt determinate în planul de proiecție Stereo 70 și sunt rotunjite la 1 milimetru.

\*\*\* Distanța dintre puncte este formată din segmente cumulate ce sunt mai mici decât valoarea 1 milimetru.





**DATE DESPRE IMOBILUL NR. 3249**

Oficiul de Cadastru și Publicitate Imobiliară SUCEAVA  
Biroul de Cadastru și Publicitate Imobiliară Campulung Moldovenesc

**A. Partea I. Descrierea imobilului**

TEREN Intravilan

Adresa: Loc. Pojorâta, Jud. Suceava, Loc numit PUTNA

Nr. Crt	Nr cadastral Nr. topografic	Suprafața* (mp)	Observații / Referințe
A1	33457	353	Sector cadastral:49 Teren neimprejmuț; Provenit din CF 33457, nr. top. 139

**Construcții**

Crt	Nr cadastral Nr. topografic	Adresa	Observații / Referințe
A1.1		Loc. Pojorâta, Jud. Suceava, Loc numit PUTNA	Nr. niveluri:1; S. construita la sol:98 mp; S. construita desfasurata:98 mp; Anexă, P

**B. Partea II. Proprietari și acte**

Inscrieri privitoare la dreptul de proprietate și alte drepturi reale		Referințe
<b>1271 / 06/11/1974</b>		
Act Notarial nr. Conventie nr. romano - germana, din 30/10/1940 emis de -;		
B1	Intabulare, drept de PROPRIETATE, dobandit prin Conventie, cota actuala 1/1 1) STATUL ROMÂN, CIF:9999999999999, LIPSĂ CUI/CIF	A1
<b>232 / 04/04/1975</b>		
Act Notarial nr. 478, din 31/10/1974 emis de OJCLPP Suceava;		
B3	Intabulare, drept de PROPRIETATE ca bun comun, dobandit prin Conventie, cota actuala 1/1 1) ERHAN FILIP 2) ERHAN SILVIA, LIPSĂ CNP	A1.1

**C. Partea III. SARCINI**

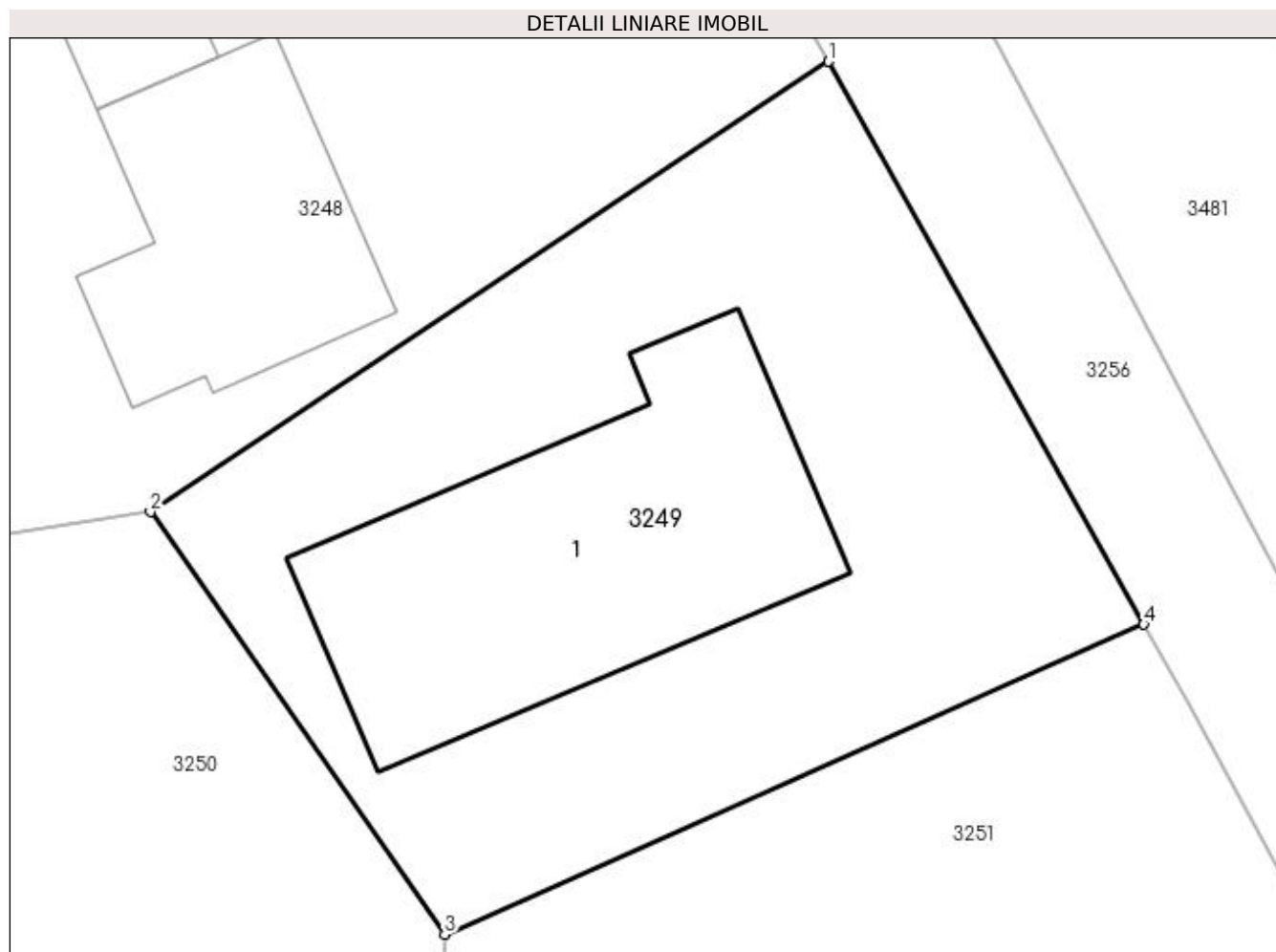
Inscrieri privind dezmembramintele dreptului de proprietate, drepturi reale de garanție și sarcini		Referințe
<b>232 / 04/04/1975</b>		
Act Administrativ nr. 40, din 31/10/1974 emis de Consiliul Popular Pojorata;		
C1	Intabulare, drept de FOLOSINTAca bun comun, dobandit prin Lege, cota actuala 1/1 1) ERHAN FILIP 2) ERHAN SILVIA, LIPSĂ CNP	A1
Act Notarial nr. 22/R, din 12/11/1974 emis de -;		
C2	Intabulare, drept de IPOTECA, Valoare:25000 LEI, dobandit prin Conventie, cota actuala 1/1 1) CEC CAMPULUNG MOLDOVENESC, CIF:9999999999999, LIPSĂ CUI	A1.1
C3	s-a notat interdictia de instrainare 1) CEC CAMPULUNG MOLDOVENESC, CIF:9999999999999, LIPSĂ CUI	A1.1

## Anexa Nr. 1 La Partea I

## Teren

Nr cadastral	Suprafața (mp)*	Observații / Referințe
33457	353	Provenit din CF 33457, nr. top. 139

\* Suprafața este determinată în planul de proiecție Stereo 70.



## Date referitoare la teren

Crt	Categorie folosință	Intra vilan	Suprafața (mp)	Tarla	Parcelă	Nr. topo	Observații / Referințe
1	curți constructii	DA	353	-	-	-	

## Date referitoare la construcții

Crt	Număr	Destinație construcție	Supraf. (mp)	Situație juridică	Observații / Referințe
A1.1		constructii anexa	98	Cu acte	Nr. niveluri:1; S. construita la sol:98 mp; S. construita desfasurata:98 mp; Anexă, P

## Lungime Segmente

1) Valorile lungimilor segmentelor sunt obținute din proiecție în plan.

Punct început	X / Y	Punct sfârșit	X / Y	Lungime segment (** (m)
1	534.532,622 668.748,837	2	534.513,737 668.736,304	22.665
2	534.513,737 668.736,304	3	534.521,93 668.724,542	14.334
3	534.521,93 668.724,542	4	534.541,399 668.733,166	21.294
4	534.541,399 668.733,166	1	534.532,622 668.748,837	17.962

**\*\* Lungimile segmentelor sunt determinate în planul de proiecție Stereo 70 și sunt rotunjite la 1 milimetru.**

**\*\*\* Distanța dintre puncte este formată din segmente cumulate ce sunt mai mici decât valoarea 1 milimetru.**



**DATE DESPRE IMOBILUL NR. 3250**

Oficiul de Cadastru și Publicitate Imobiliară SUCEAVA  
Biroul de Cadastru și Publicitate Imobiliară Campulung Moldovenesc

**A. Partea I. Descrierea imobilului**

TEREN Intravilan

Nr. cadastral vechi:34451

Adresa: Loc. Pojorâta, Jud. Suceava, Loc numit PUTNA

Nr. Crt	Nr cadastral Nr. topografic	Suprafața* (mp)	Observații / Referințe
A1	33377	2.363	Sector cadastral:49 Teren neimprejmuit; Provenit din CF 33377, nr. top. 665, 666, 670/2, 667/2

**B. Partea II. Proprietari și acte**

Inscrieri privitoare la dreptul de proprietate și alte drepturi reale		Referințe
<b>3188 / 04/09/1996</b>		
Act Notarial nr. 695, din 01/01/1981 emis de Notariatul de stat Local C - lung Moldovenesc;		
B1	Intabulare, drept de PROPRIETATE, dobandit prin Succesiune, cota actuala 1/2 1) ERHAN FILIP DEFUNCT:Da	A1
B2	Intabulare, drept de PROPRIETATE, dobandit prin Succesiune, cota actuala 1/2 1) ERHAN RADU DEFUNCT:Da	A1

**C. Partea III. SARCINI .**

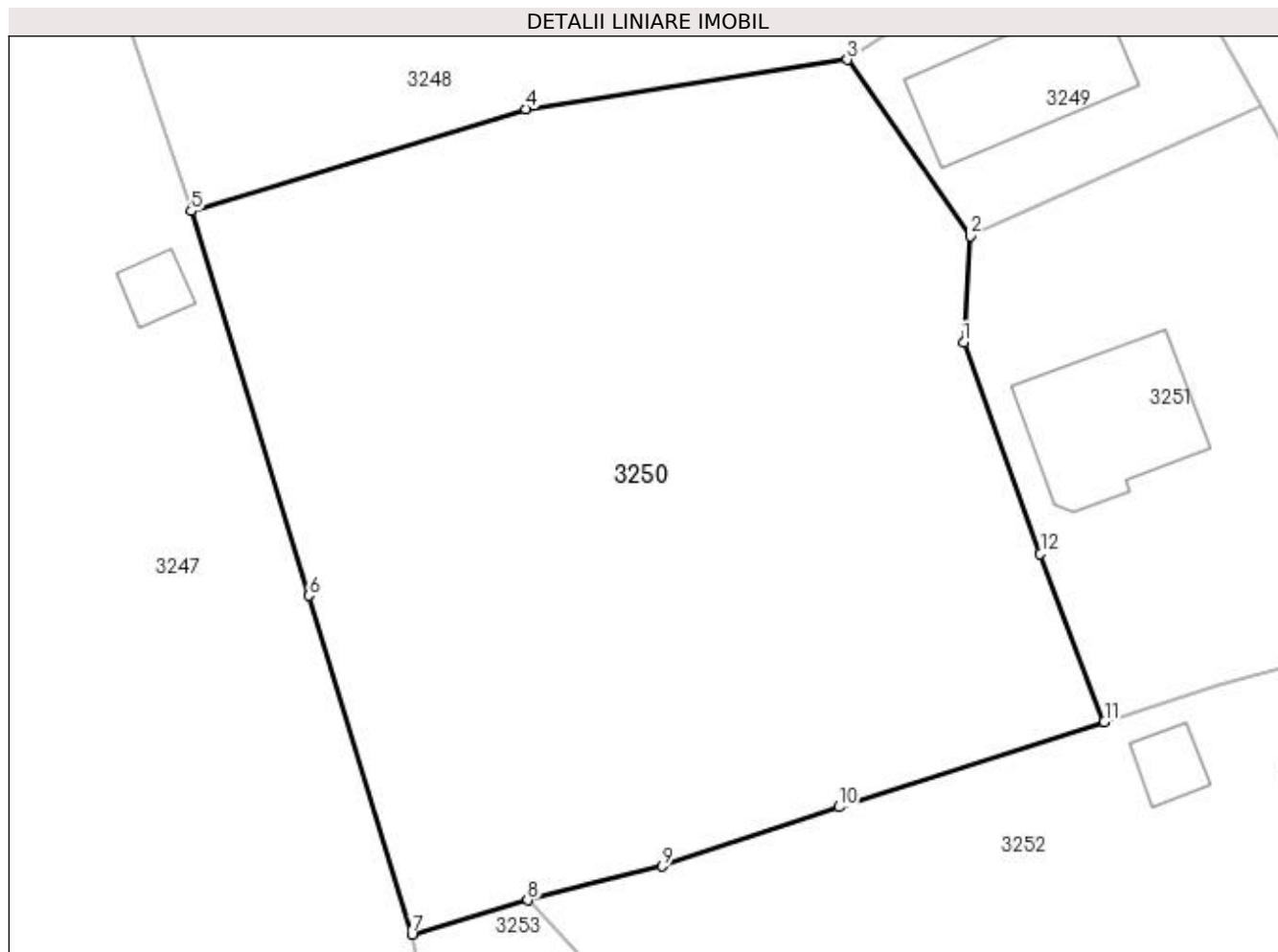
Inscrieri privind dezmembramintele dreptului de proprietate, drepturi reale de garanție și sarcini	Referințe
NU SUNT	

## Anexa Nr. 1 La Partea I

## Teren

Nr cadastral	Suprafața (mp)*	Observații / Referințe
33377	2.363	Provenit din CF 33377, nr. top. 665, 666, 670/2, 667/2

\* Suprafața este determinată în planul de proiecție Stereo 70.



## Date referitoare la teren

Crt	Categorie folosință	Intravilan	Suprafața (mp)	Tarla	Parcelă	Nr. topo	Observații / Referințe
1	faneata	DA	2.363	-	-	-	

## Lungime Segmente

1) Valorile lungimilor segmentelor sunt obținute din proiecție în plan.

Punct început	X / Y	Punct sfârșit	X / Y	Lungime segment (** (m)
1	534.521,504 668.717,435	2	534.521,93 668.724,542	7.12
2	534.521,93 668.724,542	3	534.513,737 668.736,304	14.334
3	534.513,737 668.736,304	4	534.492,261 668.733,013	21.727
4	534.492,261 668.733,013	5	534.469,909 668.726,208	23.365
5	534.469,909 668.726,208	6	534.477,779 668.700,524	26.863

Punct început	X / Y	Punct sfârșit	X / Y	Lungime segment (** (m)
6	534.477,779 668.700,524	7	534.484,653 668.677,912	23.634
7	534.484,653 668.677,912	8	534.492,387 668.680,193	8.063
8	534.492,387 668.680,193	9	534.501,361 668.682,459	9.256
9	534.501,361 668.682,459	10	534.513,163 668.686,407	12.445
10	534.513,163 668.686,407	11	534.530,889 668.692,102	18.618
11	534.530,889 668.692,102	12	534.526,626 668.703,319	12.0
12	534.526,626 668.703,319	1	534.521,504 668.717,435	15.017

\*\* Lungimile segmentelor sunt determinate în planul de proiecție Stereo 70 și sunt rotunjite la 1 milimetru.

\*\*\* Distanța dintre puncte este formată din segmente cumulate ce sunt mai mici decât valoarea 1 milimetru.





**DATE DESPRE IMOBILUL NR. 3251**

Oficiul de Cadastru și Publicitate Imobiliară SUCEAVA  
Biroul de Cadastru și Publicitate Imobiliară Campulung Moldovenesc

**A. Partea I. Descrierea imobilului**

TEREN Intravilan

Adresa: Loc. Pojorâta, Str Cârstea, Nr. 4, Jud. Suceava

Nr. Crt	Nr cadastral Nr. topografic	Suprafața* (mp)	Observații / Referințe
A1	35649	940	Sector cadastral:49 Teren neimprejmuit; Provenit din CF 35649, nr. top. 667/1

**Construcții**

Crt	Nr cadastral Nr. topografic	Adresa	Observații / Referințe
A1.1		Loc. Pojorâta, Str Cârstea, Nr. 4, Jud. Suceava	Nr. niveluri:2; S. construita la sol:97 mp; S. construita desfasurata:194 mp; Casă de locuit, P+M

**B. Partea II. Proprietari și acte**

Inscrieri privitoare la dreptul de proprietate și alte drepturi reale		Referințe
<b>1259 / 20/09/2000</b>		
Act Notarial nr. Contract De Vânzare-Cumpărare nr. 3230, din 04/09/1996 emis de Notar Public Scraba Horia Ilie;		
B1	Intabulare, drept de PROPRIETATE bun comun, in devalmasie, dobandit prin Conventie, cota actuala 800/940 1) ANDRONIC ANDREI 2) ANDRONIC VIORICA	A1
<b>3251 / 08/12/2022</b>		
Act Normativ nr. Lege nr. 7, din 13/03/1996 emis de Parlamentul României;		
B2	Intabulare, drept de PROPRIETATE, dobandit prin Lege, cota actuala 140/940 1) NEIDENTIFICAT NEIDENTIFICAT	A1
Act Administrativ nr. Adeverință nr. 1145, din 24/10/2022 emis de Primăria Comunei Pojorâta;		
B3	Se notează posesia faptică în favoarea lui 1) ANDRONIC ANDREI 2) ANDRONIC VIORICA	A1
Act Administrativ nr. Adeverință nr. 1700, din 02/11/2022 emis de Primăria Comunei Pojorâta;		
B4	Intabulare, drept de PROPRIETATE, dobandit prin Lege, cota actuala 1/1 1) ANDRONIC ANDREI 2) ANDRONIC VIORICA	A1.1

**C. Partea III. SARCINI .**

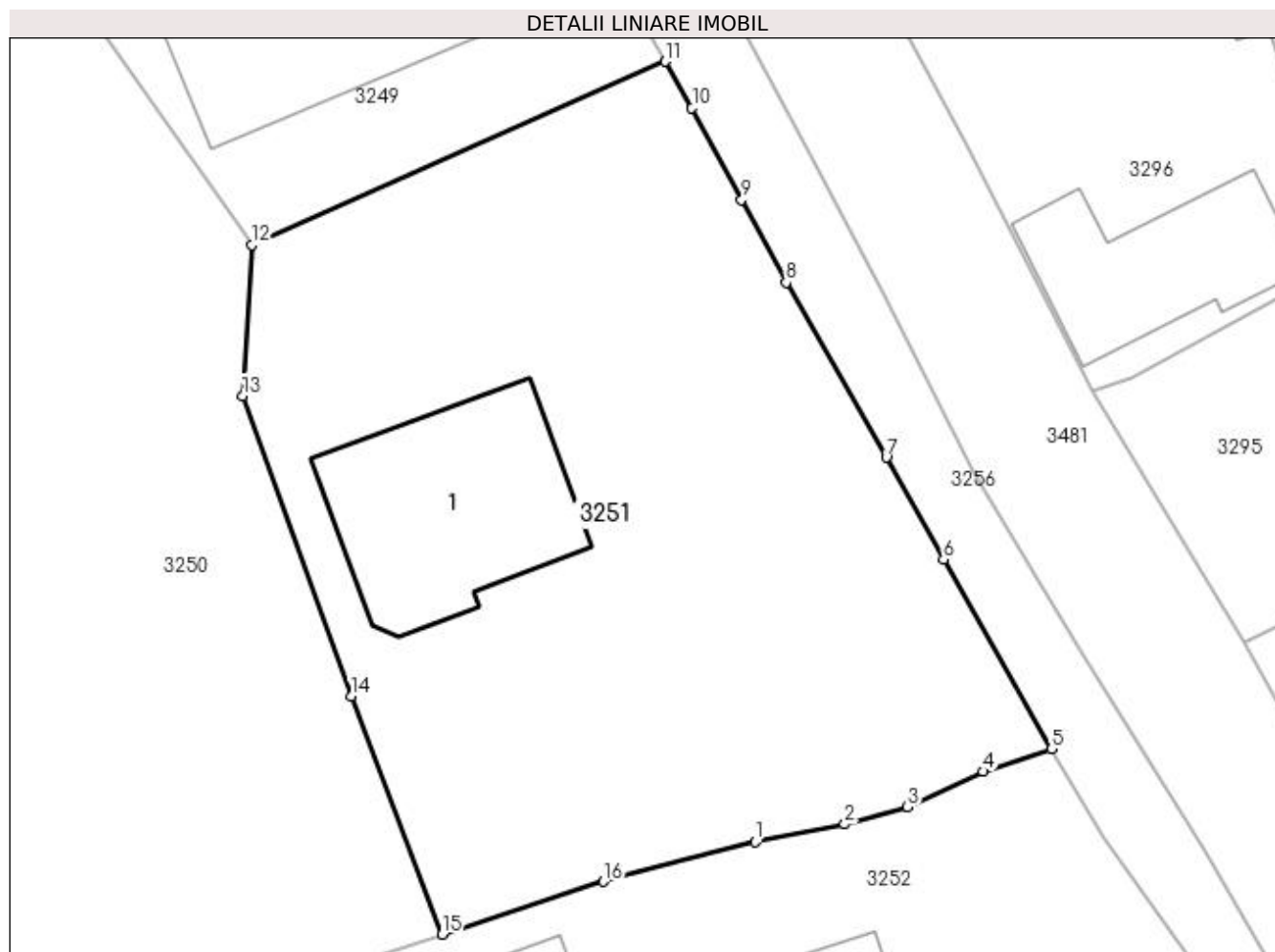
Inscrieri privind dezmembramintele dreptului de proprietate, drepturi reale de garanție și sarcini	Referințe
NU SUNT	

## Anexa Nr. 1 La Partea I

## Teren

Nr cadastral	Suprafața (mp)*	Observații / Referințe
35649	940	Provenit din CF 35649, nr. top. 667/1

\* Suprafața este determinată în planul de proiecție Stereo 70.



## Date referitoare la teren

Crt	Categorie folosință	Intra vilan	Suprafața (mp)	Tarla	Parcelă	Nr. topo	Observații / Referințe
1	curți constructii	DA	255	-	-	-	
2	faneata	DA	685	-	-	-	

## Date referitoare la construcții

Crt	Număr	Destinație construcție	Supraf. (mp)	Situație juridică	Observații / Referințe
A1.1		construcții de locuințe	97	Cu acte	Nr. niveluri:2; S. construita la sol:97 mp; S. construita desfasurata:194 mp; Casă de locuit, P+M

## Lungime Segmente

1) Valorile lungimilor segmentelor sunt obținute din proiecție în plan.

Punct început	X / Y	Punct sfârșit	X / Y	Lungime segment (** (m)
1	534.545,653 668.696,457	2	534.549,846 668.697,281	4.273
2	534.549,846 668.697,281	3	534.552,81 668.698,089	3.072
3	534.552,81 668.698,089	4	534.556,361 668.699,769	3.928

Punct început	X / Y	Punct sfârșit	X / Y	Lungime segment (** (m)
4	534.556,361 668.699,769	5	534.559,588 668.700,834	3.398
5	534.559,588 668.700,834	6	534.554,503 668.709,737	10.253
6	534.554,503 668.709,737	7	534.551,812 668.714,536	5.502
7	534.551,812 668.714,536	8	534.547,097 668.722,771	9.489
8	534.547,097 668.722,771	9	534.544,993 668.726,668	4.429
9	534.544,993 668.726,668	10	534.542,657 668.730,985	4.909
10	534.542,657 668.730,985	11	534.541,399 668.733,166	2.518
11	534.541,399 668.733,166	12	534.521,93 668.724,542	21.294
12	534.521,93 668.724,542	13	534.521,504 668.717,435	7.12
13	534.521,504 668.717,435	14	534.526,626 668.703,319	15.017
14	534.526,626 668.703,319	15	534.530,889 668.692,102	12.0
15	534.530,889 668.692,102	16	534.538,495 668.694,591	8.003
16	534.538,495 668.694,591	1	534.545,653 668.696,457	7.397

\*\* Lungimile segmentelor sunt determinate în planul de proiecție Stereo 70 și sunt rotunjite la 1 milimetru.

\*\*\* Distanța dintre puncte este formată din segmente cumulate ce sunt mai mici decât valoarea 1 milimetru.



**DATE DESPRE IMOBILUL NR. 3252**

Oficiul de Cadastru și Publicitate Imobiliară SUCEAVA  
Biroul de Cadastru și Publicitate Imobiliară Campulung Moldovenesc

**A. Partea I. Descrierea imobilului**

TEREN Intravilan

Adresa: Loc. Pojorâta, Str Cârstea, Nr. 6, Jud. Suceava

Nr. Crt	Nr cadastral Nr. topografic	Suprafața* (mp)	Observații / Referințe
A1		1.795	Sector cadastral:49 Teren neimprijmit;

**Construcții**

Crt	Nr cadastral Nr. topografic	Adresa	Observații / Referințe
A1.1		Loc. Pojorâta, Str Cârstea, Nr. 6, Jud. Suceava	Nr. niveluri:1; S. construita la sol:73 mp; S. construita desfasurata:73 mp; Casă de locuit, P
A1.2		Loc. Pojorâta, Str Cârstea, Nr. 6, Jud. Suceava	Nr. niveluri:1; S. construita la sol:18 mp; S. construita desfasurata:18 mp; Anexă, P

**B. Partea II. Proprietari și acte**

Inscrieri privitoare la dreptul de proprietate și alte drepturi reale		Referințe
<b>3252 / 07/12/2022</b>		
Act Normativ nr. Lege nr. 7, din 12/03/1996 emis de Parlamentul României;		
B1	Intabulare, drept de PROPRIETATE, dobândit prin Lege, cota actuala 1/1 1) NEIDENTIFICAT NEIDENTIFICAT	A1
Act Administrativ nr. Adeverință nr. 1146, din 23/10/2022 emis de Primăria Comunei Pojorâta;		
B2	Se notează posesia faptică în favoarea lui 1) ROPCEAN MARIA	A1
Act Administrativ nr. Adeverință nr. 1700, din 02/11/2022 emis de Primăria comunei Pojorâta;		
B3	Intabulare, drept de PROPRIETATE, dobândit prin Lege, cota actuala 1/1 1) ROPCEAN MARIA	A1.1, A1.2

**C. Partea III. SARCINI .**

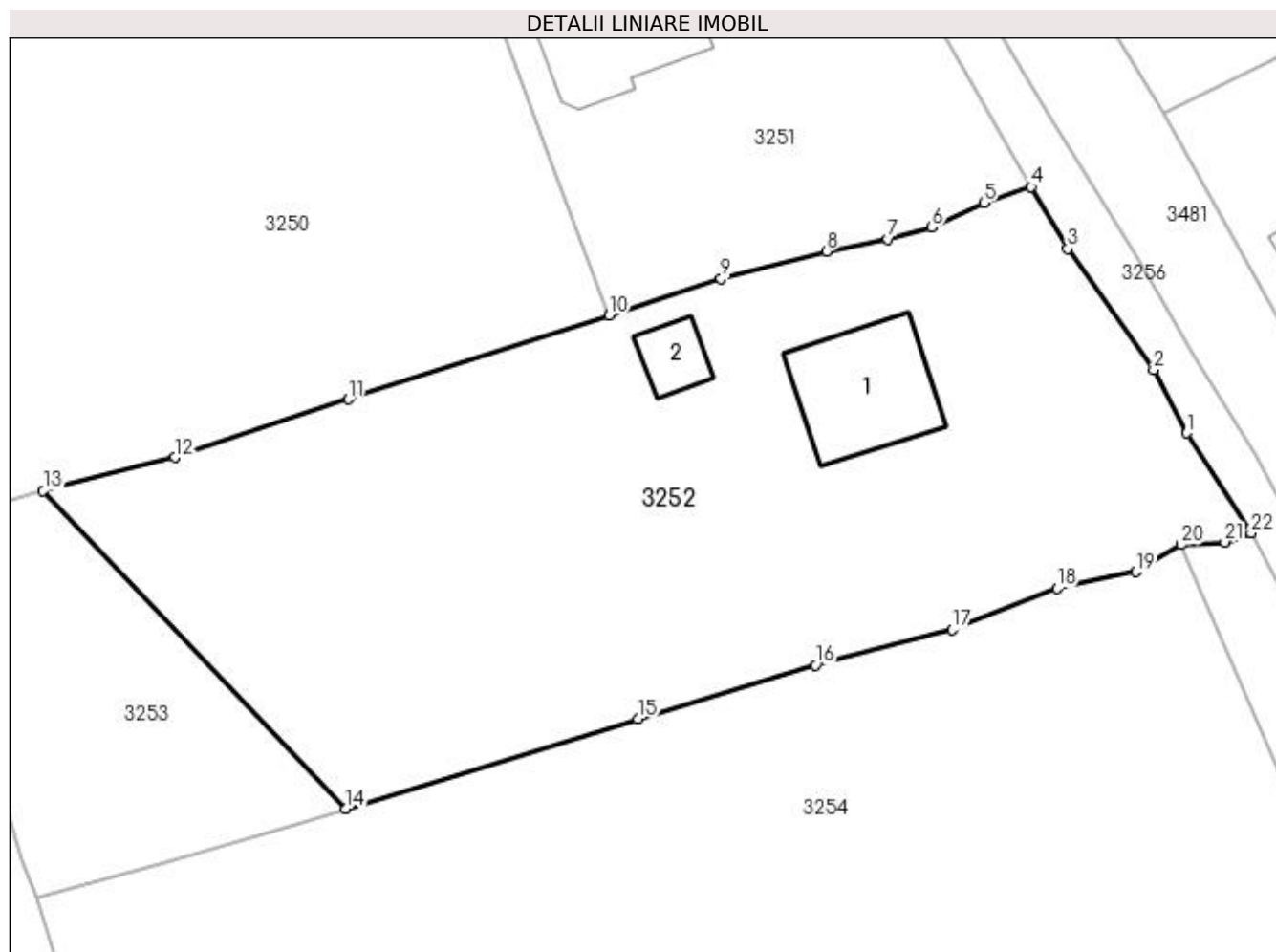
Inscrieri privind dezmembramintele dreptului de proprietate, drepturi reale de garanție și sarcini	Referințe
NU SUNT	

## Anexa Nr. 1 La Partea I

## Teren

Nr cadastral	Suprafața (mp)*	Observații / Referințe
	1.795	

\* Suprafața este determinată în planul de proiecție Stereo 70.



## Date referitoare la teren

Crt	Categorie folosință	Intra vilan	Suprafața (mp)	Tarla	Parcelă	Nr. topo	Observații / Referințe
1	curți construcții	DA	361	-	-	-	
2	faneata	DA	1.434	-	-	-	

## Date referitoare la construcții

Crt	Număr	Destinație construcție	Supraf. (mp)	Situație juridică	Observații / Referințe
A1.1		construcții de locuințe	73	Cu acte	Nr. niveluri:1; S. construita la sol:73 mp; S. construita desfasurata:73 mp; Casă de locuit, P
A1.2		construcții anexa	18	Cu acte	Nr. niveluri:1; S. construita la sol:18 mp; S. construita desfasurata:18 mp; Anexă, P

## Lungime Segmente

1) Valorile lungimilor segmentelor sunt obținute din proiecție în plan.

Punct început	X / Y	Punct sfârșit	X / Y	Lungime segment (** (m)
1	534.570,175 668.684,11	2	534.567,919 668.688,42	4.865
3	534.562,072 668.696,639	4	534.559,588 668.700,834	4.875

Punct început	X / Y	Punct sfârșit	X / Y	Lungime segment (** (m)
2	534.567,919 668.688,42	3	534.562,072 668.696,639	10.087
4	534.559,588 668.700,834	5	534.556,361 668.699,769	3.398

Punct început	X / Y	Punct sfârșit	X / Y	Lungime segment (** (m)
5	534.556,361 668.699,769	6	534.552,81 668.698,089	3.928
7	534.549,846 668.697,281	8	534.545,653 668.696,457	4.273
9	534.538,495 668.694,591	10	534.530,889 668.692,102	8.003
11	534.513,163 668.686,407	12	534.501,361 668.682,459	12.445
13	534.492,387 668.680,193	14	534.512,951 668.658,56	29.847
15	534.532,841 668.664,668	16	534.544,922 668.668,326	12.623
17	534.554,217 668.670,729	18	534.561,334 668.673,542	7.653
19	534.566,721 668.674,67	20	534.569,774 668.676,524	3.572
21	534.572,76 668.676,698	22	534.574,54 668.677,295	1.877

Punct început	X / Y	Punct sfârșit	X / Y	Lungime segment (** (m)
6	534.552,81 668.698,089	7	534.549,846 668.697,281	3.072
8	534.545,653 668.696,457	9	534.538,495 668.694,591	7.397
10	534.530,889 668.692,102	11	534.513,163 668.686,407	18.618
12	534.501,361 668.682,459	13	534.492,387 668.680,193	9.256
14	534.512,951 668.658,56	15	534.532,841 668.664,668	20.807
16	534.544,922 668.668,326	17	534.554,217 668.670,729	9.601
18	534.561,334 668.673,542	19	534.566,721 668.674,67	5.504
20	534.569,774 668.676,524	21	534.572,76 668.676,698	2.991
22	534.574,54 668.677,295	1	534.570,175 668.684,11	8.093

\*\* Lungimile segmentelor sunt determinate în planul de proiecție Stereo 70 și sunt rotunjite la 1 milimetru.

\*\*\* Distanța dintre puncte este formată din segmente cumulate ce sunt mai mici decât valoarea 1 milimetru.





**DATE DESPRE IMOBILUL NR. 3253**

Oficiul de Cadastru și Publicitate Imobiliară SUCEAVA  
Biroul de Cadastru și Publicitate Imobiliară Campulung Moldovenesc

**A. Partea I. Descrierea imobilului**

TEREN Intravilan

Adresa: Loc. Pojorâta, Jud. Suceava, Loc numit CARSTEA

Nr. Crt	Nr cadastral Nr. topografic	Suprafața* (mp)	Observații / Referințe
A1	34608	405	Sector cadastral:49 Teren neimprejmuit; Provenit din CF 34608, nr. cad. 34608

**B. Partea II. Proprietari și acte**

Inscrieri privitoare la dreptul de proprietate și alte drepturi reale		Referințe
<b>17958 / 22/10/2019</b>		
Act Administrativ nr. 114, din 08/11/2018 emis de Consiliul Local Pojorata (act administrativ nr 12 din 26.02.2019, emis de Consiliul Local Pojorata;act administrativ nr 6290 din 14.10.2019, emis de Primaria Pojorata);		
B1	Intabulare, drept de PROPRIETATE, dobandit prin Lege, cota actuala 1/1	A1
1) COMUNA POJORÂTA - DOMENIUL PRIVAT, CIF:4441425		

**C. Partea III. SARCINI .**

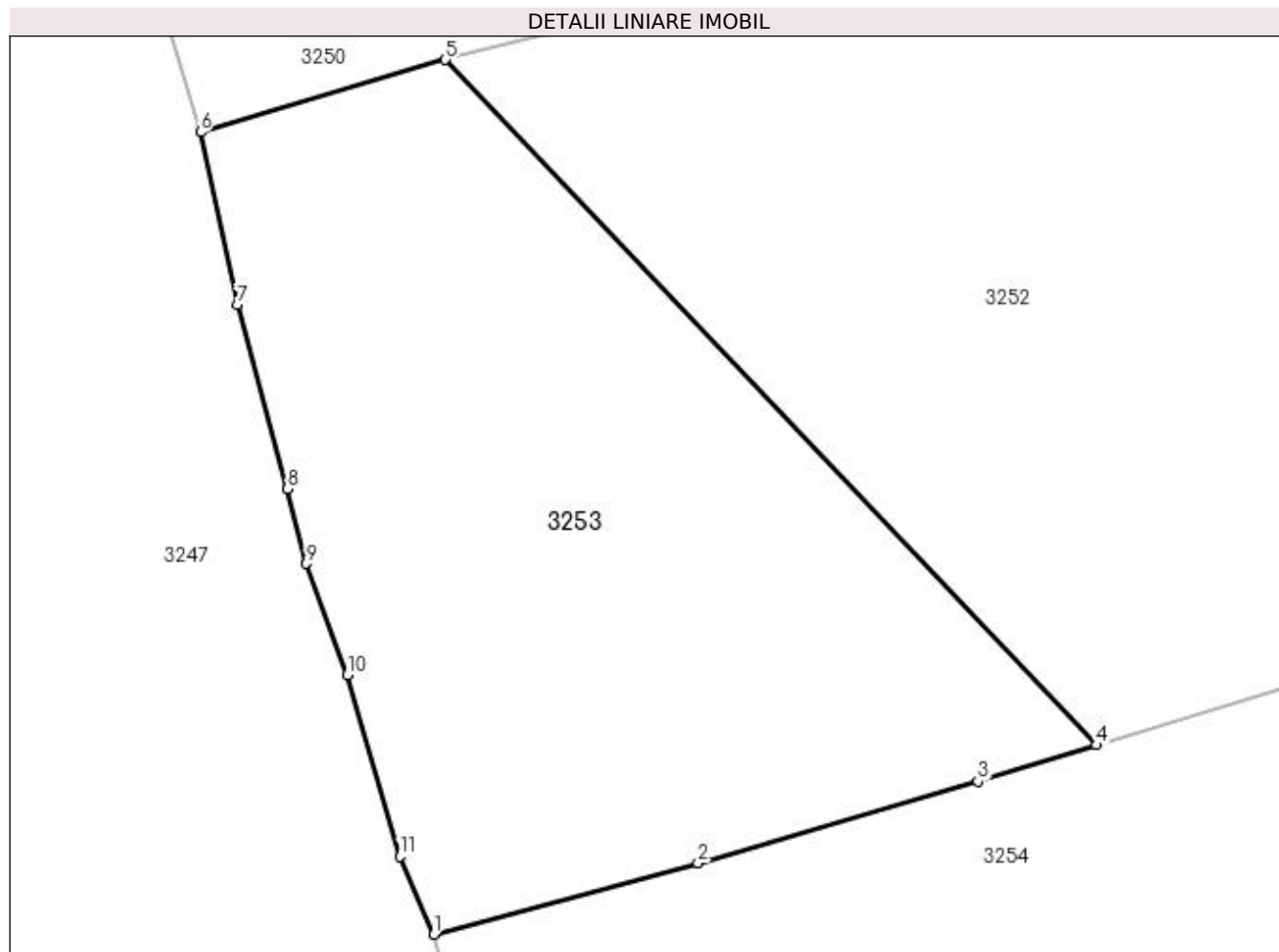
Inscrieri privind dezmembramintele dreptului de proprietate, drepturi reale de garanție și sarcini	Referințe
NU SUNT	

## Anexa Nr. 1 La Partea I

## Teren

Nr cadastral	Suprafața (mp)*	Observații / Referințe
34608	405	Provenit din CF 34608, nr. cad. 34608

\* Suprafața este determinată în planul de proiecție Stereo 70.



## Date referitoare la teren

Crt	Categorie folosință	Intravilan	Suprafața (mp)	Tarla	Parcelă	Nr. topo	Observații / Referințe
1	faneata	DA	405	-	-	-	

## Lungime Segmente

1) Valorile lungimilor segmentelor sunt obținute din proiecție în plan.

Punct început	X / Y	Punct sfârșit	X / Y	Lungime segment (** (m)
1	534.492,013 668.652,582	2	534.500,357 668.654,823	8.64
2	534.500,357 668.654,823	3	534.509,197 668.657,407	9.21
3	534.509,197 668.657,407	4	534.512,951 668.658,56	3.927
4	534.512,951 668.658,56	5	534.492,387 668.680,193	29.847
5	534.492,387 668.680,193	6	534.484,653 668.677,912	8.063

Punct început	X / Y	Punct sfârșit	X / Y	Lungime segment (** (m)
6	534.484,653 668.677,912	7	534.485,808 668.672,456	5.577
7	534.485,808 668.672,456	8	534.487,403 668.666,644	6.027
8	534.487,403 668.666,644	9	534.487,996 668.664,284	2.433
9	534.487,996 668.664,284	10	534.489,288 668.660,77	3.744
10	534.489,288 668.660,77	11	534.490,941 668.655,039	5.965
11	534.490,941 668.655,039	1	534.492,013 668.652,582	2.681

\*\* Lungimile segmentelor sunt determinate în planul de proiecție Stereo 70 și sunt rotunjite la 1 milimetru.

\*\*\* Distanța dintre puncte este formată din segmente cumulate ce sunt mai mici decât valoarea 1 milimetru.



**DATE DESPRE IMOBILUL NR. 3254**

Oficiul de Cadastru și Publicitate Imobiliară SUCEAVA  
Biroul de Cadastru și Publicitate Imobiliară Campulung Moldovenesc

**A. Partea I. Descrierea imobilului**

TEREN Intravilan

Adresa: Loc. Pojorâta, Jud. Suceava, Loc numit CARSTEA

Nr. Crt	Nr cadastral Nr. topografic	Suprafața* (mp)	Observații / Referințe
A1	32109	5.781	Sector cadastral:49 Teren neimprejmuit; Provenit din CF 32109, 32108, nr. top. 668, 670/3, 670/8, 670/4, 670/9, 670/6, nr. top. 670/50

**B. Partea II. Proprietari și acte**

Inscrieri privitoare la dreptul de proprietate și alte drepturi reale	Referințe
<b>4635 / 31/03/2014</b>	
Act Notarial nr. 38, din 31/03/2014 emis de ANDRONICESCU OLTICA VERONICA;	
B1 Intabulare, drept de PROPRIETATE, dobandit prin Succesiune, cota actuala 1/1 1) ȚÂMPĂU OVIDIU	A1

**C. Partea III. SARCINI .**

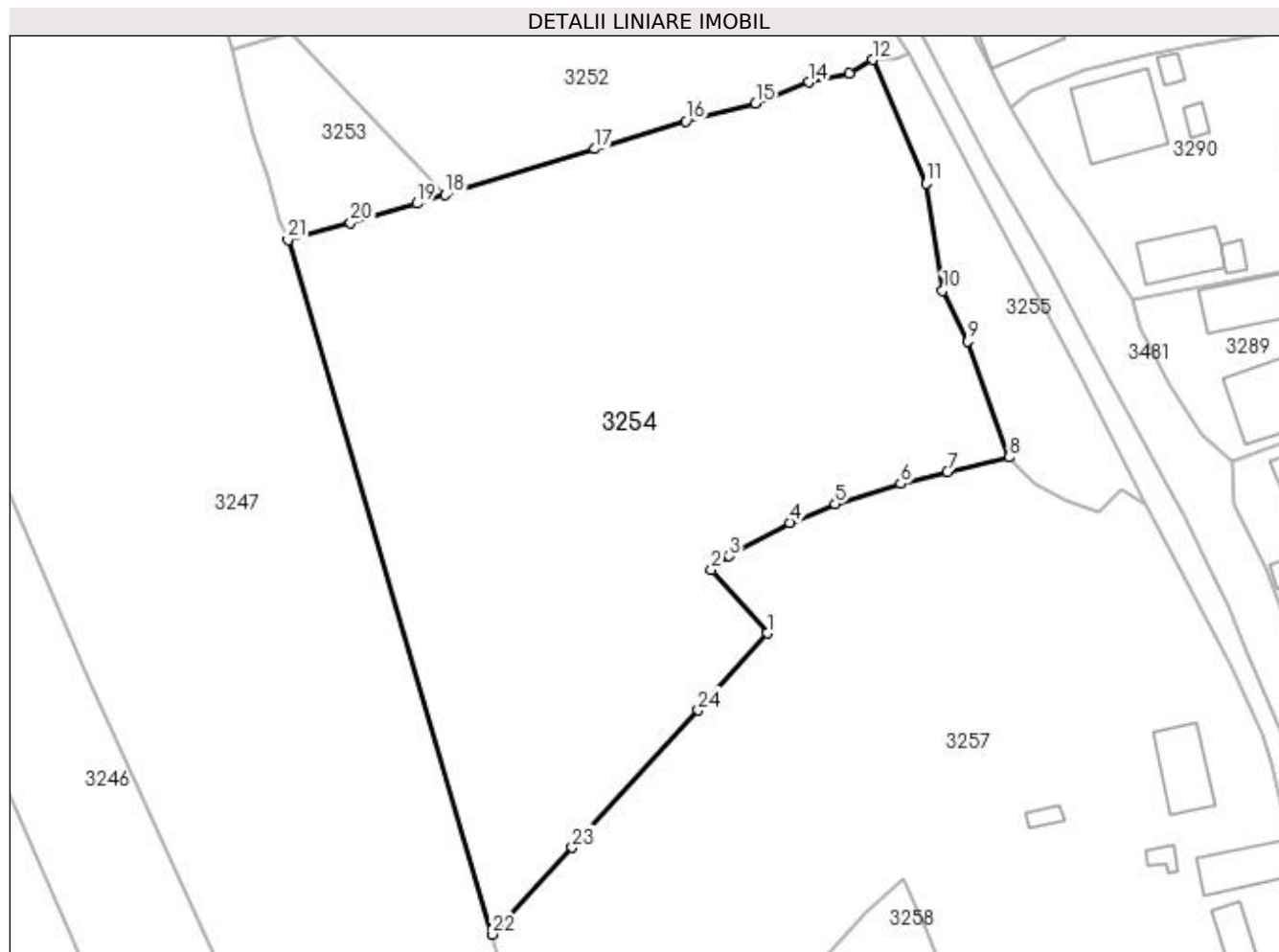
Inscrieri privind dezmembramintele dreptului de proprietate, drepturi reale de garanție și sarcini	Referințe
NU SUNT	

## Anexa Nr. 1 La Partea I

## Teren

Nr cadastral	Suprafața (mp)*	Observații / Referințe
32109	5.781	Provenit din CF 32109, 32108, nr. top. 668, 670/3, 670/8, 670/4, 670/9, 670/6, nr. top. 670/50

\* Suprafața este determinată în planul de proiecție Stereo 70.



## Date referitoare la teren

Crt	Categorie folosință	Intra vilan	Suprafața (mp)	Tarla	Parcelă	Nr. topo	Observații / Referințe
1	faneata	DA	5.781	-	-	-	

## Lungime Segmente

1) Valorile lungimilor segmentelor sunt obținute din proiecție în plan.

Punct început	X / Y	Punct sfârșit	X / Y	Lungime segment (** (m)
1	534.555,729 668.600,25	2	534.548,338 668.608,672	11.205
3	534.550,682 668.610,538	4	534.558,734 668.614,949	9.181
5	534.564,787 668.617,44	6	534.573,473 668.620,158	9.101
7	534.579,711 668.621,731	8	534.587,942 668.623,669	8.456
9	534.582,394 668.639,056	10	534.579,061 668.645,827	7.547

Punct început	X / Y	Punct sfârșit	X / Y	Lungime segment (** (m)
2	534.548,338 668.608,672	3	534.550,682 668.610,538	2.996
4	534.558,734 668.614,949	5	534.564,787 668.617,44	6.546
6	534.573,473 668.620,158	7	534.579,711 668.621,731	6.433
8	534.587,942 668.623,669	9	534.582,394 668.639,056	16.357
10	534.579,061 668.645,827	11	534.576,891 668.660,045	14.383

Punct început	X / Y	Punct sfârșit	X / Y	Lungime segment (** (m)
11	534.576,891 668.660,045	12	534.569,774 668.676,524	17.95
13	534.566,721 668.674,67	14	534.561,334 668.673,542	5.504
15	534.554,217 668.670,729	16	534.544,922 668.668,326	9.601
17	534.532,841 668.664,668	18	534.512,951 668.658,56	20.807
19	534.509,197 668.657,407	20	534.500,357 668.654,823	9.21
21	534.492,013 668.652,582	22	534.519,107 668.560,226	96.248
23	534.529,835 668.571,774	24	534.546,566 668.590,022	24.757

Punct început	X / Y	Punct sfârșit	X / Y	Lungime segment (** (m)
12	534.569,774 668.676,524	13	534.566,721 668.674,67	3.572
14	534.561,334 668.673,542	15	534.554,217 668.670,729	7.653
16	534.544,922 668.668,326	17	534.532,841 668.664,668	12.623
18	534.512,951 668.658,56	19	534.509,197 668.657,407	3.927
20	534.500,357 668.654,823	21	534.492,013 668.652,582	8.64
22	534.519,107 668.560,226	23	534.529,835 668.571,774	15.762
24	534.546,566 668.590,022	1	534.555,729 668.600,25	13.732

\*\* Lungimile segmentelor sunt determinate în planul de proiecție Stereo 70 și sunt rotunjite la 1 milimetru.

\*\*\* Distanța dintre puncte este formată din segmente cumulate ce sunt mai mici decât valoarea 1 milimetru.





**DATE DESPRE IMOBILUL NR. 3255**

Oficiul de Cadastru și Publicitate Imobiliară SUCEAVA  
Biroul de Cadastru și Publicitate Imobiliară Campulung Moldovenesc

**A. Partea I. Descrierea imobilului**

TEREN Intravilan

Adresa: Loc. Pojorâta, Jud. Suceava, Loc numit CARSTEA

Nr. Crt	Nr cadastral Nr. topografic	Suprafața* (mp)	Observații / Referințe
A1	34556	608	Sector cadastral:49 Teren neimprejmuit; CF 34556, parte din nr. top. 675/2

**B. Partea II. Proprietari și acte**

Inscrieri privitoare la dreptul de proprietate și alte drepturi reale		Referințe
<b>3255 / 07/12/2022</b>		
Act Normativ nr. Lege nr. 7, din 12/03/1996 emis de Parlamentul României;		
B1	Inscrierea provizorie, drept de PROPRIETATE, dobandit prin Lege, cota actuala 1/1 1) COMUNA POJORÂTA, CIF:4441425	A1

**C. Partea III. SARCINI .**

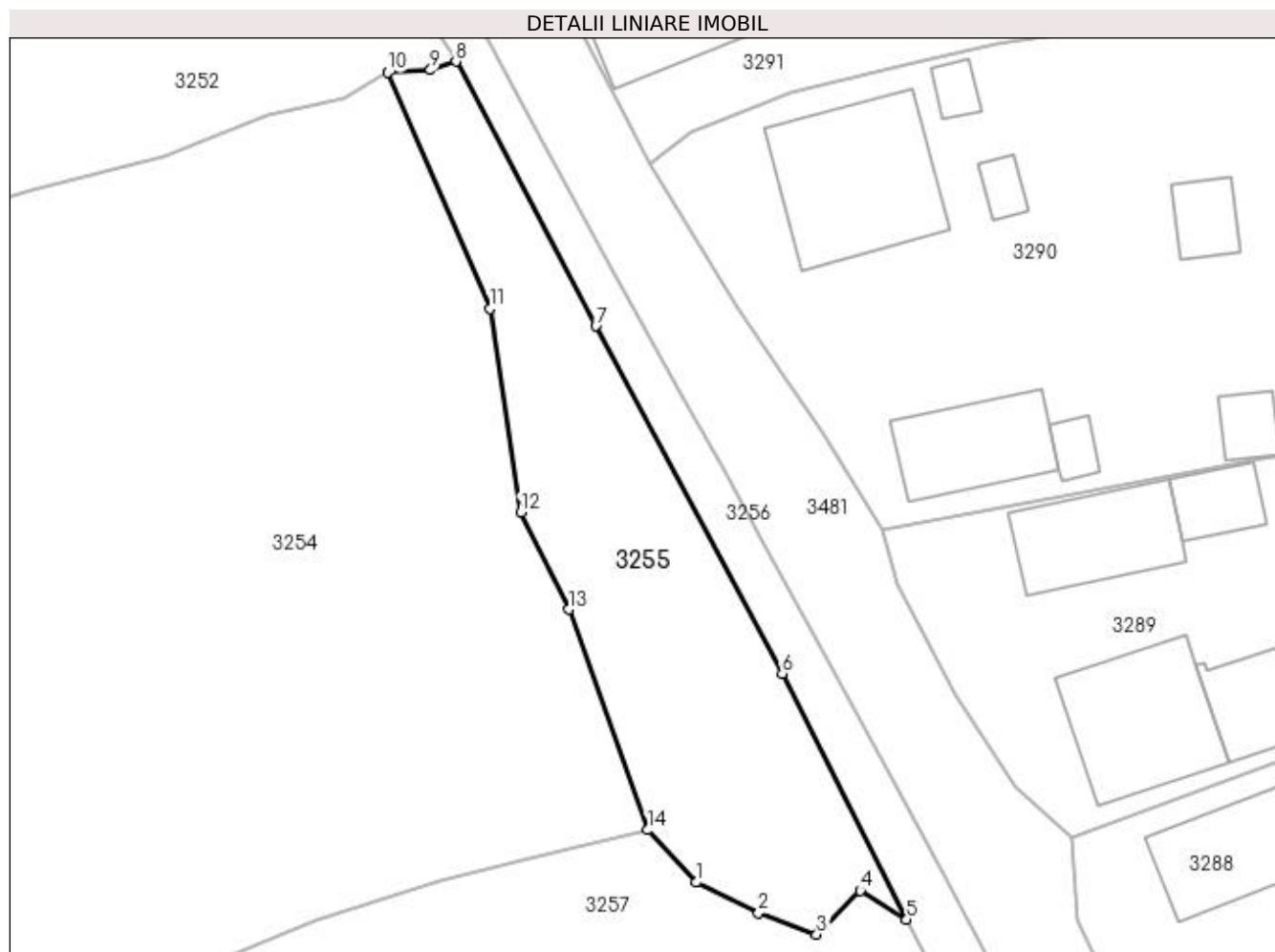
Inscrieri privind dezmembramintele dreptului de proprietate, drepturi reale de garanție și sarcini	Referințe
NU SUNT	

## Anexa Nr. 1 La Partea I

## Teren

Nr cadastral	Suprafața (mp)*	Observații / Referințe
34556	608	CF 34556, parte din nr. top. 675/2

\* Suprafața este determinată în planul de proiecție Stereo 70.



## Date referitoare la teren

Crt	Categorie folosință	Intra vilan	Suprafața (mp)	Tarla	Parcelă	Nr. topo	Observații / Referințe
1	faneata	DA	608	-	-	-	

## Lungime Segmente

1) Valorile lungimilor segmentelor sunt obținute din proiecție în plan.

Punct început	X / Y	Punct sfârșit	X / Y	Lungime segment (** (m)
1	534.591,314 668.620,014	2	534.595,664 668.617,866	4.851
2	534.595,664 668.617,866	3	534.599,728 668.616,392	4.323
3	534.599,728 668.616,392	4	534.602,754 668.619,439	4.294
4	534.602,754 668.619,439	5	534.605,998 668.617,42	3.821
5	534.605,998 668.617,42	6	534.597,317 668.634,59	19.24

Punct început	X / Y	Punct sfârșit	X / Y	Lungime segment (** (m)
6	534.597,317 668.634,59	7	534.584,309 668.658,829	27.509
7	534.584,309 668.658,829	8	534.574,54 668.677,295	20.891
8	534.574,54 668.677,295	9	534.572,76 668.676,698	1.877
9	534.572,76 668.676,698	10	534.569,774 668.676,524	2.991
10	534.569,774 668.676,524	11	534.576,891 668.660,045	17.95
11	534.576,891 668.660,045	12	534.579,061 668.645,827	14.383
12	534.579,061 668.645,827	13	534.582,394 668.639,056	7.547
13	534.582,394 668.639,056	14	534.587,942 668.623,669	16.357
14	534.587,942 668.623,669	1	534.591,314 668.620,014	4.973

\*\* Lungimile segmentelor sunt determinate în planul de proiecție Stereo 70 și sunt rotunjite la 1 milimetru.

\*\*\* Distanța dintre puncte este formată din segmente cumulate ce sunt mai mici decât valoarea 1 milimetru.



**DATE DESPRE IMOBILUL NR. 3256**

Oficiul de Cadastru și Publicitate Imobiliară SUCEAVA  
Biroul de Cadastru și Publicitate Imobiliară Campulung Moldovenesc

**A. Partea I. Descrierea imobilului**

TEREN Intravilan

Adresa: Loc. Pojorâta, Jud. Suceava, Loc numit CARSTEA

Nr. Crt	Nr cadastral Nr. topografic	Suprafața* (mp)	Observații / Referințe
A1		917	Sector cadastral:49 Teren neimprejmuit; Pârâu

**B. Partea II. Proprietari și acte**

Inscrieri privitoare la dreptul de proprietate și alte drepturi reale		Referințe
<b>3256 / 07/12/2022</b>		
Act Normativ nr. Lege nr. 7, din 12/03/1996 emis de Parlamentul României;		
B1	Inscrierea provizorie, drept de PROPRIETATE, dobandit prin Lege, cota actuala 1/1 1) COMUNA POJORÂTA, CIF:4441425	A1

**C. Partea III. SARCINI .**

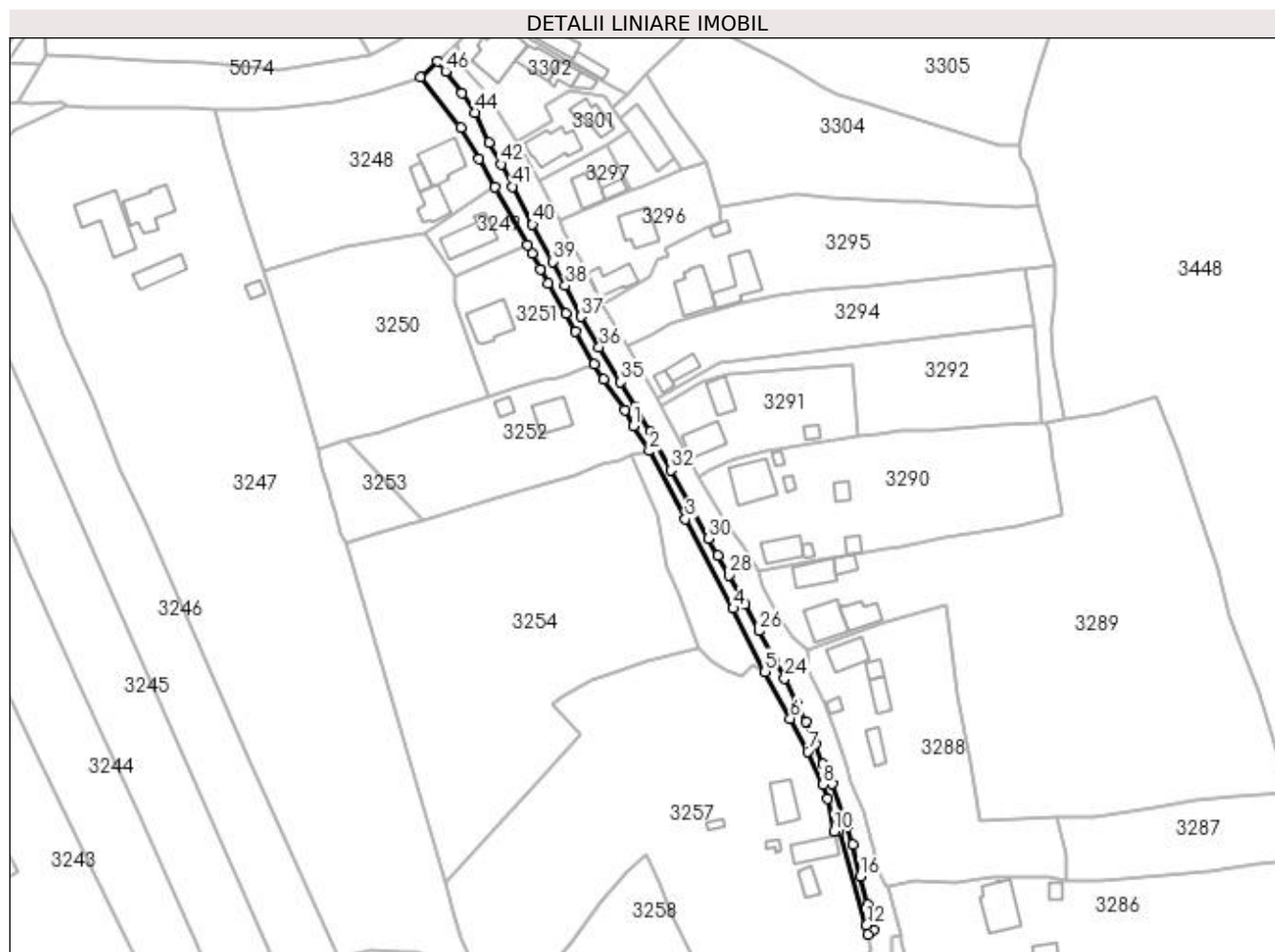
Inscrieri privind dezmembramintele dreptului de proprietate, drepturi reale de garanție și sarcini	Referințe
NU SUNT	

## Anexa Nr. 1 La Partea I

## Teren

Nr cadastral	Suprafața (mp)*	Observații / Referințe
	917	Pârâu

\* Suprafața este determinată în planul de proiecție Stereo 70.



## Date referitoare la teren

Crt	Categorie folosință	Intravilan	Suprafața (mp)	Tarla	Parcelă	Nr. topo	Observații / Referințe
1	ape curgătoare	DA	917	-	-	-	

## Lungime Segmente

1) Valorile lungimilor segmentelor sunt obținute din proiecție în plan.

Punct început	X / Y	Punct sfârșit	X / Y	Lungime segment	Punct început	X / Y	Punct sfârșit	X / Y	Lungime segment	Punct început	X / Y	Punct sfârșit	X / Y	Lungime segment
1	534.570,175 668.684,11	2	534.574,54 668.677,295	8.093	2	534.574,54 668.677,295	3	534.584,309 668.658,829	20.891	3	534.584,309 668.658,829	4	534.597,317 668.634,59	27.509
4	534.597,317 668.634,59	5	534.605,998 668.617,42	19.24	5	534.605,998 668.617,42	6	534.612,793 668.604,722	14.402	6	534.612,793 668.604,722	7	534.617,533 668.595,708	10.184
7	534.617,533 668.595,708	8	534.621,641 668.586,782	9.826	8	534.621,641 668.586,782	9	534.622,827 668.582,888	4.071	9	534.622,827 668.582,888	10	534.624,747 668.574,098	8.997
10	534.624,747 668.574,098	11	534.625,906 668.574,283	1.174	11	534.625,906 668.574,283	12	534.633,461 668.548,551	26.818	12	534.633,461 668.548,551	13	534.633,888 668.546,134	2.454
13	534.633,888 668.546,134	14	534.635,437 668.547,219	1.891	14	534.635,437 668.547,219	15	534.633,869 668.554,205	7.16	15	534.633,869 668.554,205	16	534.631,88 668.561,944	7.991

Punct început	X / Y	Punct sfârșit	X / Y	Lungime segment	Punct început	X / Y	Punct sfârșit	X / Y	Lungime segment	Punct început	X / Y	Punct sfârșit	X / Y	Lungime segment
16	534.631,88 668.561,944	17	534.629,78 668.570,472	8.783	17	534.629,78 668.570,472	18	534.628,216 668.575,56	5.323	18	534.628,216 668.575,56	19	534.624,103 668.587,003	12.16
19	534.624,103 668.587,003	20	534.621,769 668.592,463	5.938	20	534.621,769 668.592,463	21	534.619,672 668.597,644	5.589	21	534.619,672 668.597,644	22	534.616,991 668.603,858	6.768
22	534.616,991 668.603,858	23	534.614,47 668.608,926	5.66	23	534.614,47 668.608,926	24	534.611,287 668.615,552	7.351	24	534.611,287 668.615,552	25	534.608,792 668.620,203	5.278
25	534.608,792 668.620,203	26	534.604,253 668.628,484	9.443	26	534.604,253 668.628,484	27	534.600,429 668.635,706	8.172	27	534.600,429 668.635,706	28	534.596,107 668.643,604	9.003
28	534.596,107 668.643,604	29	534.593,239 668.649,001	6.112	29	534.593,239 668.649,001	30	534.590,587 668.653,586	5.297	30	534.590,587 668.653,586	31	534.585,145 668.663,221	11.06 6
31	534.585,145 668.663,221	32	534.580,365 668.672,119	10.10 1	32	534.580,365 668.672,119	33	534.574,796 668.682,588	11.85 8	33	534.574,796 668.682,588	34	534.570,68 668.689,362	7.926
34	534.570,68 668.689,362	35	534.566,776 668.696,029	7.726	35	534.566,776 668.696,029	36	534.560,942 668.705,438	11.07 1	36	534.560,942 668.705,438	37	534.555,978 668.713,777	9.705
37	534.555,978 668.713,777	38	534.551,731 668.722,17	9.406	38	534.551,731 668.722,17	39	534.548,23 668.728,69	7.401	39	534.548,23 668.728,69	40	534.542,869 668.738,776	11.42 2
40	534.542,869 668.738,776	41	534.537,453 668.749,078	11.63 9	41	534.537,453 668.749,078	42	534.534,27 668.755,148	6.854	42	534.534,27 668.755,148	43	534.530,924 668.760,992	6.734
43	534.530,924 668.760,992	44	534.527,344 668.769,187	8.943	44	534.527,344 668.769,187	45	534.523,639 668.774,373	6.374	45	534.523,639 668.774,373	46	534.519,205 668.780,387	7.472
46	534.519,205 668.780,387	47	534.517,086 668.782,985	3.353	47	534.517,086 668.782,985	48	534.512,418 668.778,817	6.258	48	534.512,418 668.778,817	49	534.523,345 668.765,105	17.53 3
49	534.523,345 668.765,105	50	534.528,317 668.756,523	9.918	50	534.528,317 668.756,523	51	534.532,622 668.748,837	8.81	51	534.532,622 668.748,837	52	534.541,399 668.733,166	17.96 2
52	534.541,399 668.733,166	53	534.542,657 668.730,985	2.518	53	534.542,657 668.730,985	54	534.544,993 668.726,668	4.909	54	534.544,993 668.726,668	55	534.547,097 668.722,771	4.429
55	534.547,097 668.722,771	56	534.551,812 668.714,536	9.489	56	534.551,812 668.714,536	57	534.554,503 668.709,737	5.502	57	534.554,503 668.709,737	58	534.559,588 668.700,834	10.25 3
58	534.559,588 668.700,834	59	534.562,072 668.696,639	4.875	59	534.562,072 668.696,639	60	534.567,919 668.688,42	10.08 7	60	534.567,919 668.688,42	1	534.570,175 668.684,11	4.865

\*\* Lungimile segmentelor sunt determinate în planul de proiecție Stereo 70 și sunt rotunjite la 1 milimetru.

\*\*\* Distanța dintre puncte este formată din segmente cumulate ce sunt mai mici decât valoarea 1 milimetru.







## DATE DESPRE IMOBILUL NR. 3257

Oficiul de Cadastru și Publicitate Imobiliară SUCEAVA  
Biroul de Cadastru și Publicitate Imobiliară Campulung Moldovenesc

## A. Partea I. Descrierea imobilului

TEREN Intravilan

Adresa: Loc. Pojorâta, Str Cârstea, Nr. 8, Jud. Suceava

Nr. Crt	Nr cadastral Nr. topografic	Suprafața* (mp)	Observații / Referințe
A1	35384	8.305	Sector cadastral:49 Teren neimprejmuț; Provenit din CF 35384, nr. cad. 35384, CF 34841, 34838, 34840, 34839, 34557, nr. top. 140, 671/2, 672, 673/2, 673/1, 673/3, 675/6, 676/1, 676/2

## Construcții

Crt	Nr cadastral Nr. topografic	Adresa	Observații / Referințe
A1.1		Loc. Pojorâta, Str Cârstea, Nr. 8, Jud. Suceava	Nr. niveluri:1; S. construita la sol:68 mp; S. construita desfasurata:68 mp; casa din lemn, edificata in anul 1920
A1.2		Loc. Pojorâta, Str Cârstea, Nr. 8, Jud. Suceava	Nr. niveluri:1; S. construita la sol:62 mp; S. construita desfasurata:68 mp; bucatarie din lemn, edificata in anul 1978
A1.3		Loc. Pojorâta, Str Cârstea, Nr. 8, Jud. Suceava	Nr. niveluri:1; S. construita la sol:10 mp; S. construita desfasurata:10 mp; sura din lemn, edificata in anul 1978
A1.4		Loc. Pojorâta, Str Cârstea, Nr. 8, Jud. Suceava	Nr. niveluri:1; S. construita la sol:30 mp; S. construita desfasurata:30 mp; sura din lemn, edificata in anul 1978
A1.5		Loc. Pojorâta, Str Cârstea, Nr. 8, Jud. Suceava	Nr. niveluri:1; S. construita la sol:11 mp; S. construita desfasurata:11 mp; beci din zidarie, edificat in anul 1920

## B. Partea II. Proprietari și acte

Inscrieri privitoare la dreptul de proprietate și alte drepturi reale		Referințe
<b>3257 / 08/12/2022</b>		
Act Normativ nr. Legea nr. 7, din 13/03/1996 emis de Parlamentul României;		
B1	Intabulare, drept de PROPRIETATE, dobandit prin Lege, cota actuala 8136/8305 1) NEIDENTIFICAT NEIDENTIFICAT	A1
<b>9109 / 31/05/2022</b>		
Act Notarial nr. Declaratia 1504, din 04/05/2022 emis de BIN Scraba Luminita Doru Paul (inscris sub semnatura privata nr fn din 07.10.2020, emis de Terracad SRL;act administrativ nr Adeverinta 3008 din 02.05.2022, emis de Primaria Pojorata);		
B2	Se noteaza posesia 1) POPESCU FLAVIUS-CĂTĂLIN	A1
<b>3257 / 08/12/2022</b>		
Act Normativ nr. Lege nr. 7, din 13/03/1996 emis de Parlamentul României;		
B3	Intabulare, drept de PROPRIETATE, dobandit prin Lege, cota actuala 169/8305 1) NEIDENTIFICAT NEIDENTIFICAT	A1
Act Administrativ nr. Adeverință nr. 1147, din 24/10/2022 emis de Primăria Comunei Pojorâta;		
B4	Se notează posesia faptică în favoarea lui 1) POPESCU FLAVIUS-CĂTĂLIN	A1
<b>9109 / 31/05/2022</b>		
Act Administrativ nr. Certificat fiscal 3021, din 04/05/2022 emis de Primaria Pojorata;		
B5	Intabulare, drept de PROPRIETATE, dobandit prin Construire, cota actuala 1/1 1) POPESCU FLAVIUS-CĂTĂLIN	A1.1, A1.2, A1.3, A1.4, A1.5

## C. Partea III. SARCINI .

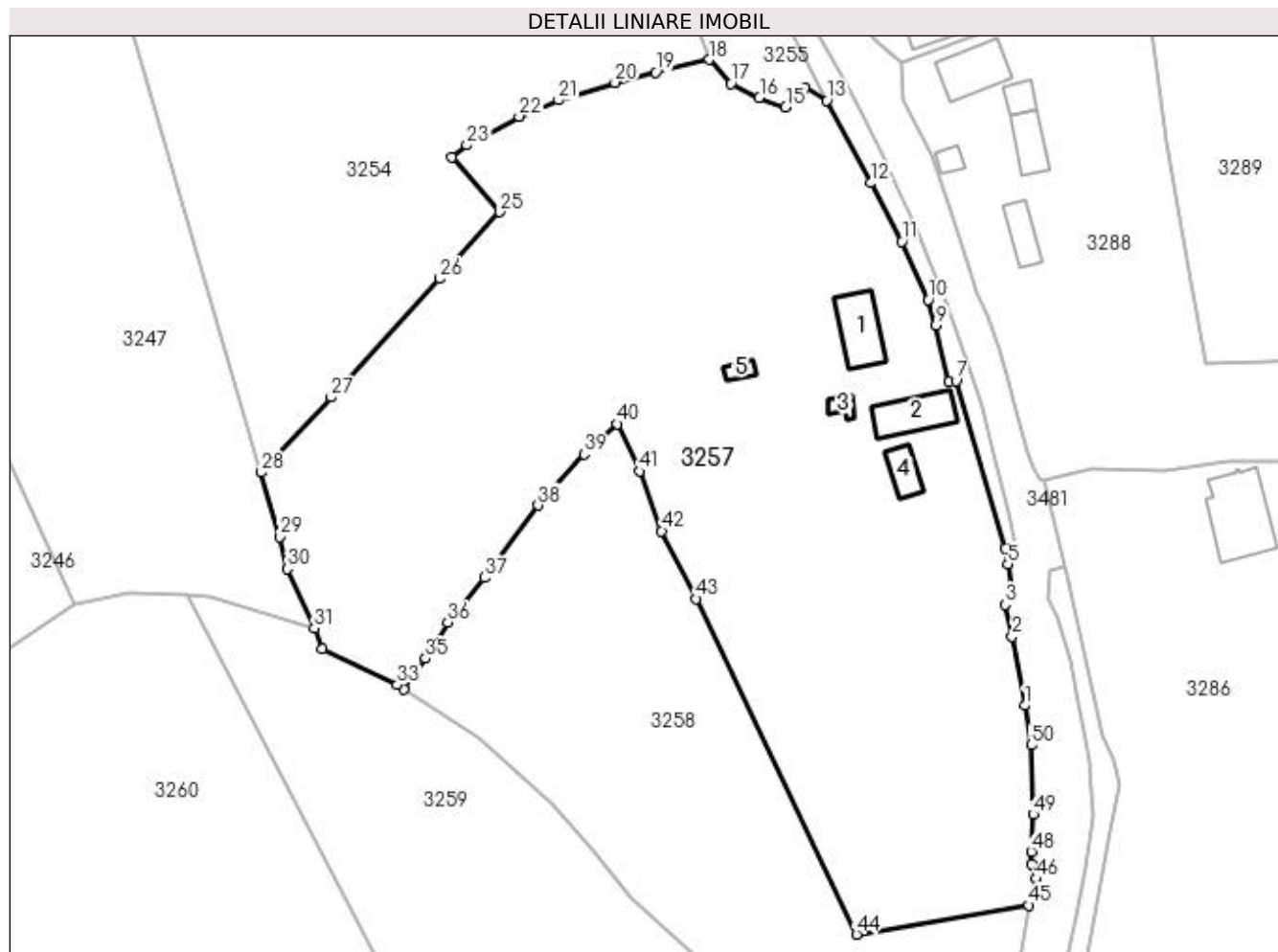
Inscrieri privind dezmembramintele dreptului de proprietate, drepturi reale de garanție și sarcini	Referințe
NU SUNT	

## Anexa Nr. 1 La Partea I

## Teren

Nr cadastral	Suprafața (mp)*	Observații / Referințe
35384	8.305	Provenit din CF 35384, nr. cad. 35384, CF 34841, 34838, 34840, 34839, 34557, nr. top. 140, 671/2, 672, 673/2, 673/1, 673/3, 675/6, 676/1, 676/2

\* Suprafața este determinată în planul de proiecție Stereo 70.



## Date referitoare la teren

Crt	Categorie folosință	Intra vilan	Suprafața (mp)	Tarla	Parcelă	Nr. topo	Observații / Referințe
1	curți construcții	DA	653	-	-	-	
2	faneata	DA	7.652	-	-	-	

## Date referitoare la construcții

Crt	Număr	Destinație construcție	Supraf. (mp)	Situație juridică	Observații / Referințe
A1.1		construcții de locuințe	68	Cu acte	Nr. niveluri:1; S. construita la sol:68 mp; S. construita desfasurata:68 mp; casa din lemn, edificata in anul 1920
A1.2		construcții anexa	Din acte: 68 Masurata: 62	Cu acte	Nr. niveluri:1; S. construita la sol:62 mp; S. construita desfasurata:68 mp; bucatarie din lemn, edificata in anul 1978
A1.3		construcții anexa	10	Cu acte	Nr. niveluri:1; S. construita la sol:10 mp; S. construita desfasurata:10 mp; sura din lemn, edificata in anul 1978
A1.4		construcții anexa	30	Cu acte	Nr. niveluri:1; S. construita la sol:30 mp; S. construita desfasurata:30 mp; sura din lemn, edificata in anul 1978
A1.5		construcții anexa	11	Cu acte	Nr. niveluri:1; S. construita la sol:11 mp; S. construita desfasurata:11 mp; beci din zidarie, edificat in anul 1920

## Lungime Segmente

1) Valorile lungimilor segmentelor sunt obținute din proiecție în plan.

Punct început	X / Y	Punct sfârșit	X / Y	Lungime segment	Punct început	X / Y	Punct sfârșit	X / Y	Lungime segment	Punct început	X / Y	Punct sfârșit	X / Y	Lungime segment
1	534.636,482 668.524,408	2	534.634,525 668.535,008	10.779	2	534.634,525 668.535,008	3	534.633,463 668.539,901	5.007	3	534.633,463 668.539,901	4	534.634,669 668.541,708	2.172
4	534.634,669 668.541,708	5	534.633,888 668.546,134	4.494	5	534.633,888 668.546,134	6	534.633,461 668.548,551	2.454	6	534.633,461 668.548,551	7	534.625,906 668.574,283	26.818
7	534.625,906 668.574,283	8	534.624,747 668.574,098	1.174	8	534.624,747 668.574,098	9	534.622,827 668.582,888	8.997	9	534.622,827 668.582,888	10	534.621,641 668.586,782	4.071
10	534.621,641 668.586,782	11	534.617,533 668.595,708	9.826	11	534.617,533 668.595,708	12	534.612,793 668.604,722	10.184	12	534.612,793 668.604,722	13	534.605,998 668.617,42	14.402
13	534.605,998 668.617,42	14	534.602,754 668.619,439	3.821	14	534.602,754 668.619,439	15	534.599,728 668.616,392	4.294	15	534.599,728 668.616,392	16	534.595,664 668.617,866	4.323
16	534.595,664 668.617,866	17	534.591,314 668.620,014	4.851	17	534.591,314 668.620,014	18	534.587,942 668.623,669	4.973	18	534.587,942 668.623,669	19	534.579,711 668.621,731	8.456
19	534.579,711 668.621,731	20	534.573,473 668.620,158	6.433	20	534.573,473 668.620,158	21	534.564,787 668.617,44	9.101	21	534.564,787 668.617,44	22	534.558,734 668.614,949	6.546
22	534.558,734 668.614,949	23	534.550,682 668.610,538	9.181	23	534.550,682 668.610,538	24	534.548,338 668.608,672	2.996	24	534.548,338 668.608,672	25	534.555,729 668.600,25	11.205
25	534.555,729 668.600,25	26	534.546,566 668.590,022	13.732	26	534.546,566 668.590,022	27	534.529,835 668.571,774	24.757	27	534.529,835 668.571,774	28	534.519,107 668.560,226	15.762
28	534.519,107 668.560,226	29	534.521,978 668.550,328	10.306	29	534.521,978 668.550,328	30	534.523,148 668.545,405	5.06	30	534.523,148 668.545,405	31	534.527,247 668.536,305	9.981
31	534.527,247 668.536,305	32	534.528,477 668.533,065	3.466	32	534.528,477 668.533,065	33	534.540,0 668.527,612	12.748	33	534.540,0 668.527,612	34	534.541,001 668.526,918	1.218
34	534.541,001 668.526,918	35	534.544,393 668.531,615	5.794	35	534.544,393 668.531,615	36	534.547,739 668.537,177	6.491	36	534.547,739 668.537,177	37	534.553,398 668.544,051	8.904
37	534.553,398 668.544,051	38	534.561,669 668.555,168	13.856	38	534.561,669 668.555,168	39	534.568,731 668.563,016	10.558	39	534.568,731 668.563,016	40	534.573,854 668.567,689	6.934
40	534.573,854 668.567,689	41	534.577,215 668.560,417	8.011	41	534.577,215 668.560,417	42	534.580,649 668.551,231	9.807	42	534.580,649 668.551,231	43	534.585,945 668.540,794	11.704
43	534.585,945 668.540,794	44	534.610,572 668.489,243	57.131	44	534.610,572 668.489,243	45	534.637,114 668.493,688	26.912	45	534.637,114 668.493,688	46	534.638,168 668.497,795	4.24
46	534.638,168 668.497,795	47	534.637,486 668.500,065	2.37	47	534.637,486 668.500,065	48	534.637,5 668.501,949	1.884	48	534.637,5 668.501,949	49	534.637,765 668.507,699	5.756
49	534.637,765 668.507,699	50	534.637,44 668.518,332	10.638	50	534.637,44 668.518,332	1	534.636,482 668.524,408	6.151					

\*\* Lungimile segmentelor sunt determinate în planul de proiecție Stereo 70 și sunt rotunjite la 1 milimetru.

\*\*\* Distanța dintre puncte este formată din segmente cumulate ce sunt mai mici decât valoarea 1 milimetru.



**DATE DESPRE IMOBILUL NR. 3258**

Oficiul de Cadastru și Publicitate Imobiliară SUCEAVA  
Biroul de Cadastru și Publicitate Imobiliară Campulung Moldovenesc

**A. Partea I. Descrierea imobilului**

TEREN Intravilan

Nr. cadastral vechi:34604, 34606

Adresa: Loc. Pojorâta, Jud. Suceava, Loc numit CARSTEA

Nr. Crt	Nr cadastral Nr. topografic	Suprafața* (mp)	Observații / Referințe
A1	34843	3.457	Sector cadastral:49 Teren neimprejmuit; CF 34843, 34558, 34555, 34556, nr. top. 675/3, 675/4, 675/5, parte din nr. top. 675/2

**B. Partea II. Proprietari și acte**

Inscrieri privitoare la dreptul de proprietate și alte drepturi reale		Referințe
<b>3258 / 08/12/2022</b>		
Act Normativ nr. Lege nr. 7, din 13/03/1996 emis de Parlamentul României;		
B1	Intabulare, drept de PROPRIETATE, dobândit prin Lege, cota actuala 1/1 1) NEIDENTIFICAT NEIDENTIFICAT	A1
<b>3258 / 07/12/2022</b>		
Act Administrativ nr. Adeverință nr. 1148, din 24/10/2022 emis de Primăria Comunei Pojorâta;		
B2	Se notează posesia faptică în favoarea lui 1) CODREANU DOMNICA	A1

**C. Partea III. SARCINI .**

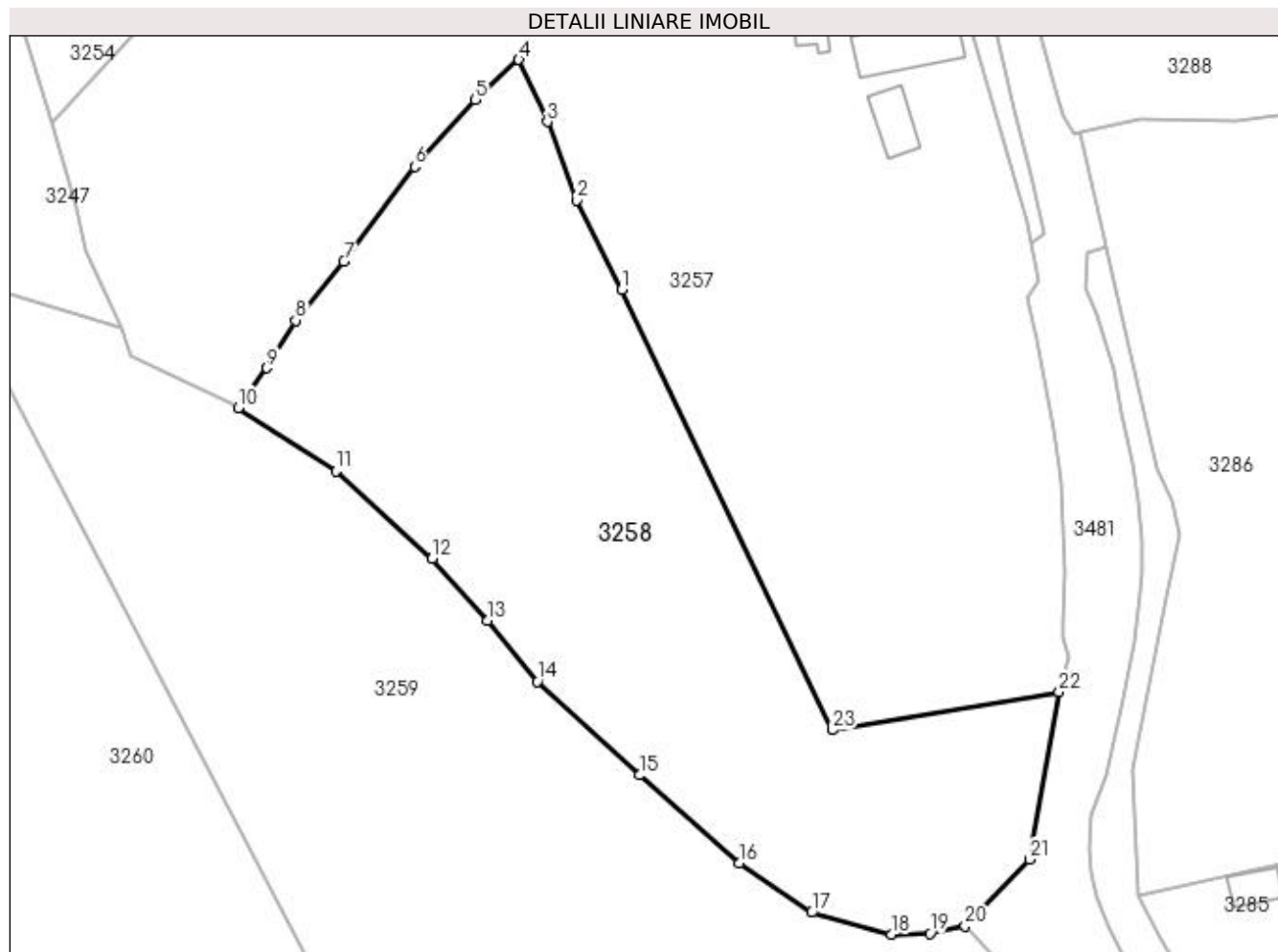
Inscrieri privind dezmembramintele dreptului de proprietate, drepturi reale de garanție și sarcini	Referințe
NU SUNT	

## Anexa Nr. 1 La Partea I

## Teren

Nr cadastral	Suprafața (mp)*	Observații / Referințe
34843	3.457	CF 34843, 34558, 34555, 34556, nr. top. 675/3, 675/4, 675/5, parte din nr. top. 675/2

\* Suprafața este determinată în planul de proiecție Stereo 70.



## Date referitoare la teren

Crt	Categorie folosință	Intra vilan	Suprafața (mp)	Tarla	Parcelă	Nr. topo	Observații / Referințe
1	faneata	DA	3.457	-	-	-	

## Lungime Segmente

1) Valorile lungimilor segmentelor sunt obținute din proiecție în plan.

Punct început	X / Y	Punct sfârșit	X / Y	Lungime segment (** (m)
1	534.585,945 668.540,794	2	534.580,649 668.551,231	11.704
3	534.577,215 668.560,417	4	534.573,854 668.567,689	8.011
5	534.568,731 668.563,016	6	534.561,669 668.555,168	10.558
7	534.553,398 668.544,051	8	534.547,739 668.537,177	8.904
9	534.544,393 668.531,615	10	534.541,001 668.526,918	5.794

Punct început	X / Y	Punct sfârșit	X / Y	Lungime segment (** (m)
2	534.580,649 668.551,231	3	534.577,215 668.560,417	9.807
4	534.573,854 668.567,689	5	534.568,731 668.563,016	6.934
6	534.561,669 668.555,168	7	534.553,398 668.544,051	13.856
8	534.547,739 668.537,177	9	534.544,393 668.531,615	6.491
10	534.541,001 668.526,918	11	534.552,454 668.519,527	13.631

Punct început	X / Y	Punct sfârșit	X / Y	Lungime segment (** (m)
11	534.552,454 668.519,527	12	534.563,694 668.509,281	15.209
13	534.570,238 668.502,086	14	534.576,023 668.494,889	9.234
15	534.587,969 668.483,943	16	534.599,682 668.473,643	15.598
17	534.608,124 668.467,873	18	534.617,485 668.465,321	9.703
19	534.621,986 668.465,442	20	534.626,128 668.466,26	4.222
21	534.633,692 668.474,092	22	534.637,114 668.493,688	19.893
23	534.610,572 668.489,243	1	534.585,945 668.540,794	57.131

Punct început	X / Y	Punct sfârșit	X / Y	Lungime segment (** (m)
12	534.563,694 668.509,281	13	534.570,238 668.502,086	9.726
14	534.576,023 668.494,889	15	534.587,969 668.483,943	16.203
16	534.599,682 668.473,643	17	534.608,124 668.467,873	10.225
18	534.617,485 668.465,321	19	534.621,986 668.465,442	4.503
20	534.626,128 668.466,26	21	534.633,692 668.474,092	10.888
22	534.637,114 668.493,688	23	534.610,572 668.489,243	26.912

\*\* Lungimile segmentelor sunt determinate în planul de proiecție Stereo 70 și sunt rotunjite la 1 milimetru.

\*\*\* Distanța dintre puncte este formată din segmente cumulate ce sunt mai mici decât valoarea 1 milimetru.





**DATE DESPRE IMOBILUL NR. 3259**

Oficiul de Cadastru și Publicitate Imobiliară SUCEAVA  
Biroul de Cadastru și Publicitate Imobiliară Campulung Moldovenesc

**A. Partea I. Descrierea imobilului**

TEREN Necunoscut

Adresa: Loc. Pojorâta, Jud. Suceava, Loc numit CARSTEA

Nr. Crt	Nr cadastral Nr. topografic	Suprafața* (mp)	Observații / Referințe
A1	31987	13.587	Sector cadastral:49 Teren neimprejmuit; Provenit din CF 31987, nr. cad. 31987

**B. Partea II. Proprietari și acte**

Inscrieri privitoare la dreptul de proprietate și alte drepturi reale	Referințe
<b>14615 / 22/11/2013</b>	
Act Administrativ nr. 62, din 17/06/2011 emis de Consiliul Local Pojorita ((anexa la HCL 62/2011;));	
B1	A1
Intabulare, drept de PROPRIETATE, dobandit prin Lege, cota actuala 1) COMUNA POJORÂTA - DOMENIUL PRIVAT, CIF:4441425	

**C. Partea III. SARCINI .**

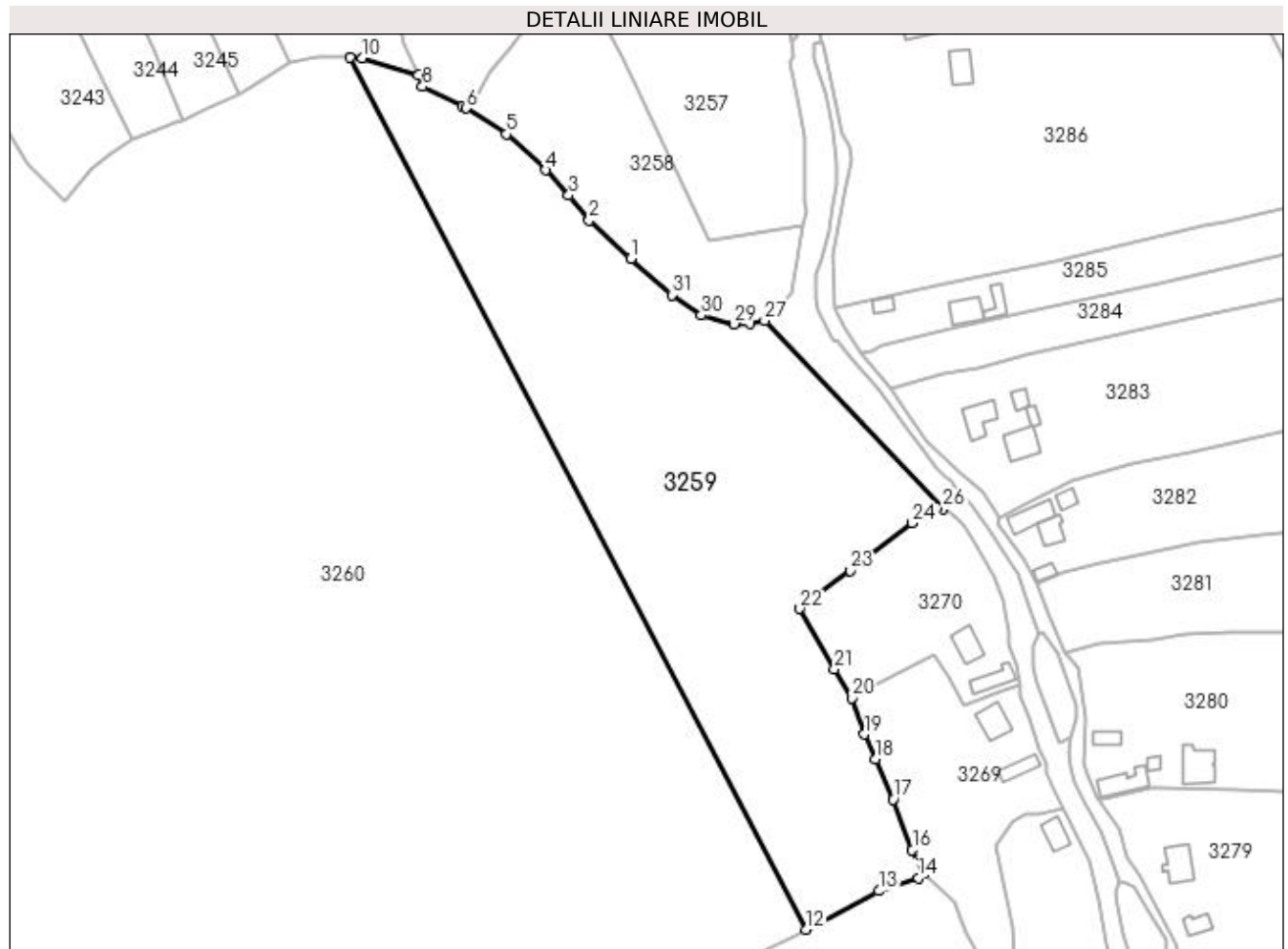
Inscrieri privind dezmembramintele dreptului de proprietate, drepturi reale de garanție și sarcini	Referințe
NU SUNT	

## Anexa Nr. 1 La Partea I

## Teren

Nr cadastral	Suprafața (mp)*	Observații / Referințe
31987	13.587	Provenit din CF 31987, nr. cad. 31987

\* Suprafața este determinată în planul de proiecție Stereo 70.



## Date referitoare la teren

Crt	Categorie folosință	Intravilan	Suprafața (mp)	Tarla	Parcelă	Nr. topo	Observații / Referințe
1	pasune	DA	12.421	-	-	-	
2	pasune	NU	1.166	-	-	-	

## Lungime Segmente

1) Valorile lungimilor segmentelor sunt obținute din proiecție în plan.

Punct început	X / Y	Punct sfârșit	X / Y	Lungime segment (** (m)
1	534.587,969 668.483,943	2	534.576,023 668.494,889	16.203
3	534.570,238 668.502,086	4	534.563,694 668.509,281	9.726
5	534.552,454 668.519,527	6	534.541,001 668.526,918	13.631
7	534.540,0 668.527,612	8	534.528,477 668.533,065	12.748

Punct început	X / Y	Punct sfârșit	X / Y	Lungime segment (** (m)
2	534.576,023 668.494,889	3	534.570,238 668.502,086	9.234
4	534.563,694 668.509,281	5	534.552,454 668.519,527	15.209
6	534.541,001 668.526,918	7	534.540,0 668.527,612	1.218
8	534.528,477 668.533,065	9	534.527,247 668.536,305	3.466

Punct început	X / Y	Punct sfârșit	X / Y	Lungime segment (** (m))
9	534.527,247 668.536,305	10	534.511,248 668.541,248	16.745
11	534.507,758 668.541,368	12	534.638,014 668.292,55	280.851
13	534.658,767 668.303,575	14	534.670,106 668.307,211	11.908
15	534.671,667 668.308,512	16	534.668,354 668.315,211	7.473
17	534.662,863 668.329,657	18	534.657,786 668.341,119	12.536
19	534.654,73 668.348,266	20	534.651,043 668.358,653	11.022
21	534.646,071 668.366,889	22	534.636,245 668.384,107	19.824
23	534.650,558 668.394,938	24	534.668,373 668.408,542	22.415
25	534.675,409 668.412,722	26	534.677,108 668.412,508	1.712
27	534.626,128 668.466,26	28	534.621,986 668.465,442	4.222
29	534.617,485 668.465,321	30	534.608,124 668.467,873	9.703
31	534.599,682 668.473,643	1	534.587,969 668.483,943	15.598

Punct început	X / Y	Punct sfârșit	X / Y	Lungime segment (** (m))
10	534.511,248 668.541,248	11	534.507,758 668.541,368	3.492
12	534.638,014 668.292,55	13	534.658,767 668.303,575	23.5
14	534.670,106 668.307,211	15	534.671,667 668.308,512	2.032
16	534.668,354 668.315,211	17	534.662,863 668.329,657	15.454
18	534.657,786 668.341,119	19	534.654,73 668.348,266	7.773
20	534.651,043 668.358,653	21	534.646,071 668.366,889	9.62
22	534.636,245 668.384,107	23	534.650,558 668.394,938	17.949
24	534.668,373 668.408,542	25	534.675,409 668.412,722	8.184
26	534.677,108 668.412,508	27	534.626,128 668.466,26	74.083
28	534.621,986 668.465,442	29	534.617,485 668.465,321	4.503
30	534.608,124 668.467,873	31	534.599,682 668.473,643	10.225

\*\* Lungimile segmentelor sunt determinate în planul de proiecție Stereo 70 și sunt rotunjite la 1 milimetru.

\*\*\* Distanța dintre puncte este formată din segmente cumulate ce sunt mai mici decât valoarea 1 milimetru.



**DATE DESPRE IMOBILUL NR. 3260**

Oficiul de Cadastru și Publicitate Imobiliară SUCEAVA  
Biroul de Cadastru și Publicitate Imobiliară Campulung Moldovenesc

**A. Partea I. Descrierea imobilului**

TEREN Necunoscut

Adresa: Loc. Pojorâta, Jud. Suceava, Loc numit DEALU NEMTILOR

Nr. Crt	Nr cadastral Nr. topografic	Suprafața* (mp)	Observații / Referințe
A1	33318	257.465	Sector cadastral:49 Teren neimprejmuit; Provenit din CF 33318, nr. cad. 33318

**B. Partea II. Proprietari și acte**

Inscrieri privitoare la dreptul de proprietate și alte drepturi reale	Referințe
<b>2439 / 14/02/2019</b>	
Act Administrativ nr. 62, din 17/06/2011 emis de Consiliul Local Pojorita (, anexa la HCL 62/2011, adresa nr. 7401 din 13.11.2013, elib.de Primaria com.Pojorata.);	
B1	A1
Intabulare, drept de PROPRIETATE, dobandit prin Lege, cota actuala 1/1 1) COMUNA POJORÂTA - DOMENIUL PRIVAT, CIF:4441425	

**C. Partea III. SARCINI .**

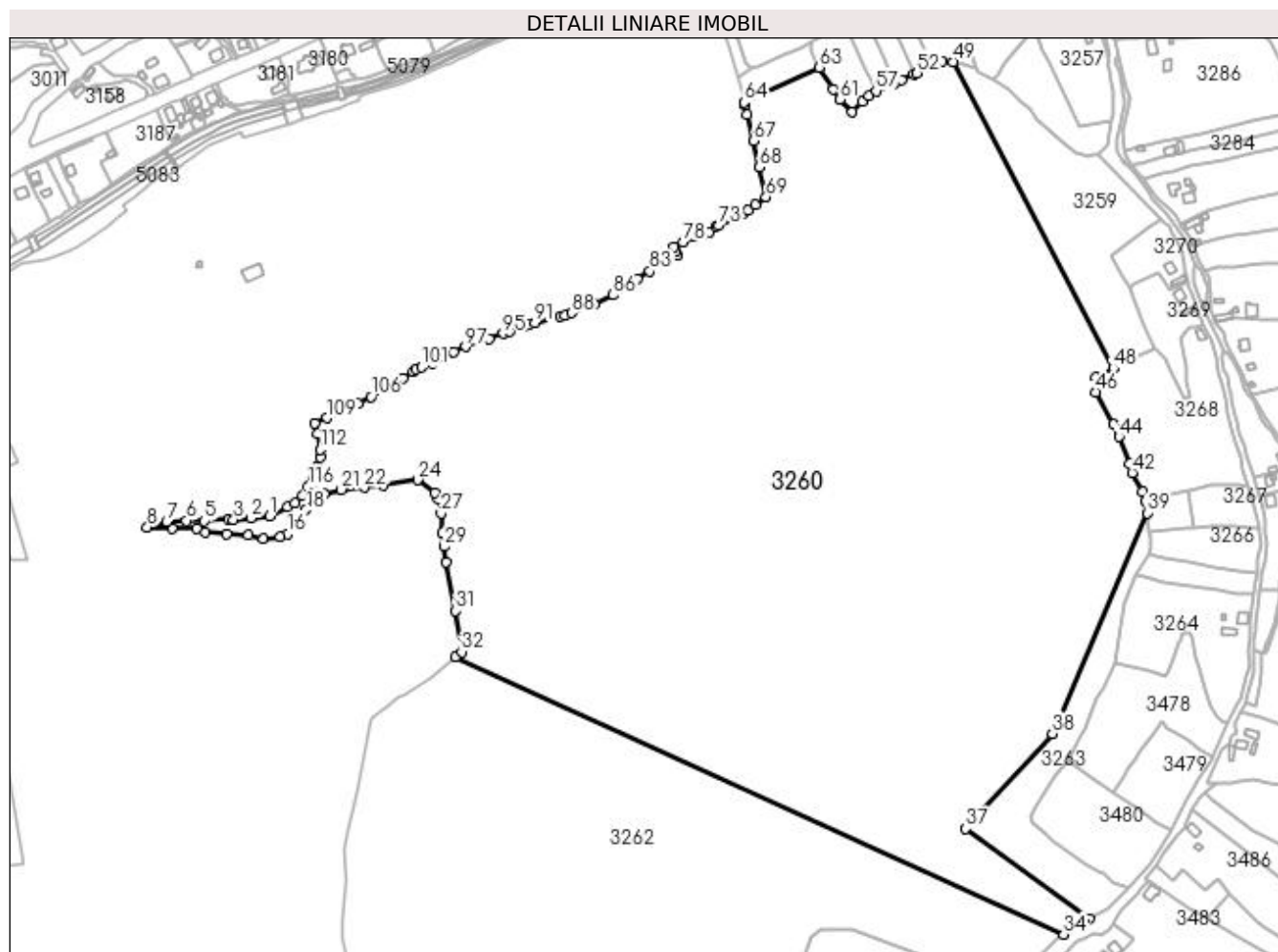
Inscrieri privind dezmembramintele dreptului de proprietate, drepturi reale de garanție și sarcini	Referințe
NU SUNT	

## Anexa Nr. 1 La Partea I

## Teren

Nr cadastral	Suprafața (mp)*	Observații / Referințe
33318	257.465	Provenit din CF 33318, nr. cad. 33318

\* Suprafața este determinată în planul de proiecție Stereo 70.



## Date referitoare la teren

Crt	Categorie folosință	Intravilan	Suprafața (mp)	Tarla	Parcelă	Nr. topo	Observații / Referințe
1	pasune	DA	260	-	-	-	
2	pasune	NU	256.287	-	-	-	
3	faneata	DA	918	-	-	-	

## Lungime Segmente

1) Valorile lungimilor segmentelor sunt obținute din proiecție în plan.

Punct început	X / Y	Punct sfârșit	X / Y	Lungime segment	Punct început	X / Y	Punct sfârșit	X / Y	Lungime segment	Punct început	X / Y	Punct sfârșit	X / Y	Lungime segment
1	533.952,924 668.172,564	2	533.937,272 668.170,848	15.746	2	533.937,272 668.170,848	3	533.923,354 668.169,678	13.967	3	533.923,354 668.169,678	4	533.919,193 668.169,816	4.163
4	533.919,193 668.169,816	5	533.899,541 668.168,526	19.694	5	533.899,541 668.168,526	6	533.884,924 668.168,865	14.621	6	533.884,924 668.168,865	7	533.868,896 668.168,086	16.047
7	533.868,896 668.168,086	8	533.853,304 668.163,374	16.288	8	533.853,304 668.163,374	9	533.873,232 668.162,771	19.937	9	533.873,232 668.162,771	10	533.893,16 668.162,168	19.937
10	533.893,16 668.162,168	11	533.900,432 668.159,59	7.715	11	533.900,432 668.159,59	12	533.917,694 668.158,182	17.319	12	533.917,694 668.158,182	13	533.935,468 668.156,789	17.829



Punct început	X / Y	Punct sfârşit	X / Y	Lungime segment	Punct început	X / Y	Punct sfârşit	X / Y	Lungime segment	Punct început	X / Y	Punct sfârşit	X / Y	Lungime segment
112	533.993,634 668.226,37	113	533.993,888 668.220,157	6.218	113	533.993,888 668.220,157	114	533.990,917 668.211,636	9.024	114	533.990,917 668.211,636	115	533.987,788 668.202,0	10.131
115	533.987,788 668.202,0	116	533.984,227 668.196,404	6.633	116	533.984,227 668.196,404	117	533.979,391 668.188,802	9.01	117	533.979,391 668.188,802	118	533.973,163 668.183,109	8.438
118	533.973,163 668.183,109	119	533.967,196 668.179,954	6.75	119	533.967,196 668.179,954	1	533.952,924 668.172,564	16.072					

\*\* Lungimile segmentelor sunt determinate în planul de proiecție Stereo 70 și sunt rotunjite la 1 milimetru.

\*\*\* Distanța dintre puncte este formată din segmente cumulate ce sunt mai mici decât valoarea 1 milimetru.



**DATE DESPRE IMOBILUL NR. 3261**

Oficiul de Cadastru și Publicitate Imobiliară SUCEAVA  
Biroul de Cadastru și Publicitate Imobiliară Campulung Moldovenesc

**A. Partea I. Descrierea imobilului**

TEREN Extravilan

Adresa: Jud. Suceava, Loc numit DEALU NEMTILOR

Nr. Crt	Nr cadastral Nr. topografic	Suprafața* (mp)	Observații / Referințe
A1		37.716	Sector cadastral:49 Teren neimprejmit;

**B. Partea II. Proprietari și acte**

Inscrieri privitoare la dreptul de proprietate și alte drepturi reale		Referințe
<b>3261 / 07/12/2022</b>		
Act Normativ nr. Lege nr. 7, din 12/03/1996 emis de Parlamentul României;		
B1	Intabulare, drept de PROPRIETATE, dobândit prin Lege, cota actuala 1/1 1) NEIDENTIFICAT NEIDENTIFICAT	A1
Act Administrativ nr. Adeverință nr. 1149, din 23/10/2022 emis de Primăria Comunei Pojorâta;		
B2	Se notează posesia faptică în favoarea lui 1) LAZĂR MIRCEA	A1

**C. Partea III. SARCINI .**

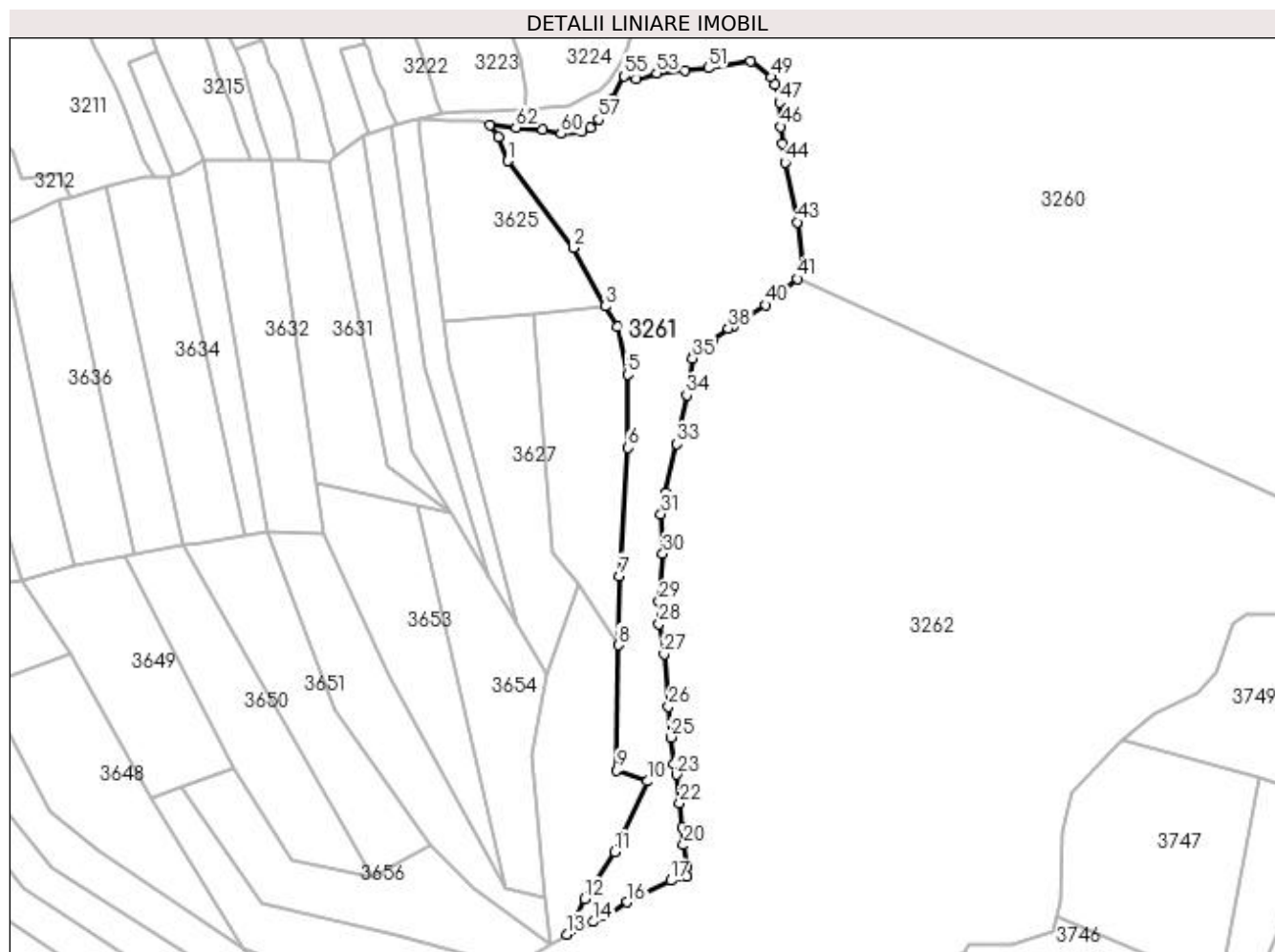
Inscrieri privind dezmembramintele dreptului de proprietate, drepturi reale de garanție și sarcini	Referințe
NU SUNT	

## Anexa Nr. 1 La Partea I

## Teren

Nr cadastral	Suprafața (mp)*	Observații / Referințe
	37.716	

\* Suprafața este determinată în planul de proiecție Stereo 70.



## Date referitoare la teren

Crt	Categorie folosință	Intravilan	Suprafața (mp)	Tarla	Parcelă	Nr. topo	Observații / Referințe
1	pașune	NU	37.716	-	-	-	

## Lungime Segmente

1) Valorile lungimilor segmentelor sunt obținute din proiecție în plan.

Punct început	X / Y	Punct sfârșit	X / Y	Lungime segment
1	533.912,203 668.136,138	2	533.955,717 668.078,698	72.061
4	533.984,803 668.026,517	5	533.991,5 667.994,889	32.329
7	533.986,271 667.861,55	8	533.985,435 667.815,805	45.753
10	534.004,574 667.725,835	11	533.983,172 667.679,202	51.316
13	533.951,173 667.624,58	14	533.968,966 667.632,828	19.612
16	533.991,46 667.645,857	17	534.020,165 667.660,144	32.064
2	533.955,717 668.078,698	3	533.976,8 668.039,928	44.132
5	533.991,5 667.994,889	6	533.991,913 667.946,475	48.416
8	533.985,435 667.815,805	9	533.984,52 667.733,189	82.621
11	533.983,172 667.679,202	12	533.963,412 667.647,854	37.056
14	533.968,966 667.632,828	15	533.977,215 667.637,029	9.257
17	534.020,165 667.660,144	18	534.030,901 667.662,617	11.017
3	533.976,8 668.039,928	4	533.984,803 668.026,517	15.617
6	533.991,913 667.946,475	7	533.986,271 667.861,55	85.112
9	533.984,52 667.733,189	10	534.004,574 667.725,835	21.366
12	533.963,412 667.647,854	13	533.951,173 667.624,58	26.296
15	533.977,215 667.637,029	16	533.991,46 667.645,857	16.759
18	534.030,901 667.662,617	19	534.030,818 667.669,01	6.394

Punct început	X / Y	Punct sfârșit	X / Y	Lungime segment	Punct început	X / Y	Punct sfârșit	X / Y	Lungime segment	Punct început	X / Y	Punct sfârșit	X / Y	Lungime segment
19	534.030,818 667.669,01	20	534.028,591 667.683,678	14.836	20	534.028,591 667.683,678	21	534.027,593 667.695,403	11.767	21	534.027,593 667.695,403	22	534.026,097 667.711,347	16.014
22	534.026,097 667.711,347	23	534.023,766 667.730,215	19.011	23	534.023,766 667.730,215	24	534.022,28 667.737,586	7.519	24	534.022,28 667.737,586	25	534.020,241 667.754,887	17.421
25	534.020,241 667.754,887	26	534.018,702 667.775,212	20.383	26	534.018,702 667.775,212	27	534.015,698 667.809,89	34.808	27	534.015,698 667.809,89	28	534.012,511 667.829,838	20.201
28	534.012,511 667.829,838	29	534.012,479 667.844,637	14.799	29	534.012,479 667.844,637	30	534.014,998 667.876,317	31.78	30	534.014,998 667.876,317	31	534.013,786 667.902,581	26.292
31	534.013,786 667.902,581	32	534.016,676 667.916,84	14.549	32	534.016,676 667.916,84	33	534.024,222 667.948,842	32.88	33	534.024,222 667.948,842	34	534.030,66 667.981,24	33.031
34	534.030,66 667.981,24	35	534.034,424 668.005,384	24.436	35	534.034,424 668.005,384	36	534.036,005 668.009,25	4.177	36	534.036,005 668.009,25	37	534.047,807 668.017,35	14.314
37	534.047,807 668.017,35	38	534.058,256 668.025,29	13.123	38	534.058,256 668.025,29	39	534.061,996 668.027,349	4.269	39	534.061,996 668.027,349	40	534.082,778 668.040,762	24.735
40	534.082,778 668.040,762	41	534.103,831 668.058,144	27.301	41	534.103,831 668.058,144	42	534.108,584 668.062,176	6.233	42	534.108,584 668.062,176	43	534.103,825 668.095,603	33.764
43	534.103,825 668.095,603	44	534.095,748 668.134,927	40.145	44	534.095,748 668.134,927	45	534.094,295 668.147,728	12.883	45	534.094,295 668.147,728	46	534.092,898 668.158,796	11.156
46	534.092,898 668.158,796	47	534.091,993 668.174,635	15.865	47	534.091,993 668.174,635	48	534.089,32 668.186,636	12.295	48	534.089,32 668.186,636	49	534.086,778 668.191,412	5.41
49	534.086,778 668.191,412	50	534.072,767 668.201,83	17.46	50	534.072,767 668.201,83	51	534.044,933 668.197,453	28.176	51	534.044,933 668.197,453	52	534.029,575 668.195,803	15.446
52	534.029,575 668.195,803	53	534.011,0 668.193,939	18.668	53	534.011,0 668.193,939	54	533.997,241 668.190,352	14.219	54	533.997,241 668.190,352	55	533.989,469 668.192,117	7.97
55	533.989,469 668.192,117	56	533.981,942 668.177,475	16.463	56	533.981,942 668.177,475	57	533.972,317 668.163,629	16.863	57	533.972,317 668.163,629	58	533.967,092 668.158,147	7.573
58	533.967,092 668.158,147	59	533.961,17 668.155,536	6.472	59	533.961,17 668.155,536	60	533.947,672 668.153,969	13.589	60	533.947,672 668.153,969	61	533.935,468 668.156,789	12.526
61	533.935,468 668.156,789	62	533.917,694 668.158,182	17.829	62	533.917,694 668.158,182	63	533.900,432 668.159,59	17.319	63	533.900,432 668.159,59	64	533.905,95 668.151,992	9.39
64	533.905,95 668.151,992	1	533.912,203 668.136,138	17.043										

\*\* Lungimile segmentelor sunt determinate în planul de proiecție Stereo 70 și sunt rotunjite la 1 milimetru.

\*\*\* Distanța dintre puncte este formată din segmente cumulate ce sunt mai mici decât valoarea 1 milimetru.



**DATE DESPRE IMOBILUL NR. 3262**

Oficiul de Cadastru și Publicitate Imobiliară SUCEAVA  
Biroul de Cadastru și Publicitate Imobiliară Campulung Moldovenesc

**A. Partea I. Descrierea imobilului**

TEREN Extravilan

Adresa: Jud. Suceava, Loc numit DEALU NEMTILOR

Nr. Crt	Nr cadastral Nr. topografic	Suprafața* (mp)	Observații / Referințe
A1	33317	221.027	Sector cadastral:49 Teren neimprejmuit; Provenit din CF 33317, nr. cad. 33317

**B. Partea II. Proprietari și acte**

Inscrieri privitoare la dreptul de proprietate și alte drepturi reale	Referințe
<b>2439 / 14/02/2019</b>	
Act Administrativ nr. 62, din 17/06/2011 emis de Consiliul Local Pojorita (, anexa la HCL 62/2011, adresa nr. 7401 din 13.11.2013, elib.de Primaria com.Pojorata.);	
B1	A1
Intabulare, drept de PROPRIETATE, dobandit prin Lege, cota actuala 1/1 1) COMUNA POJORÂTA - DOMENIUL PRIVAT, CIF:4441425	

**C. Partea III. SARCINI .**

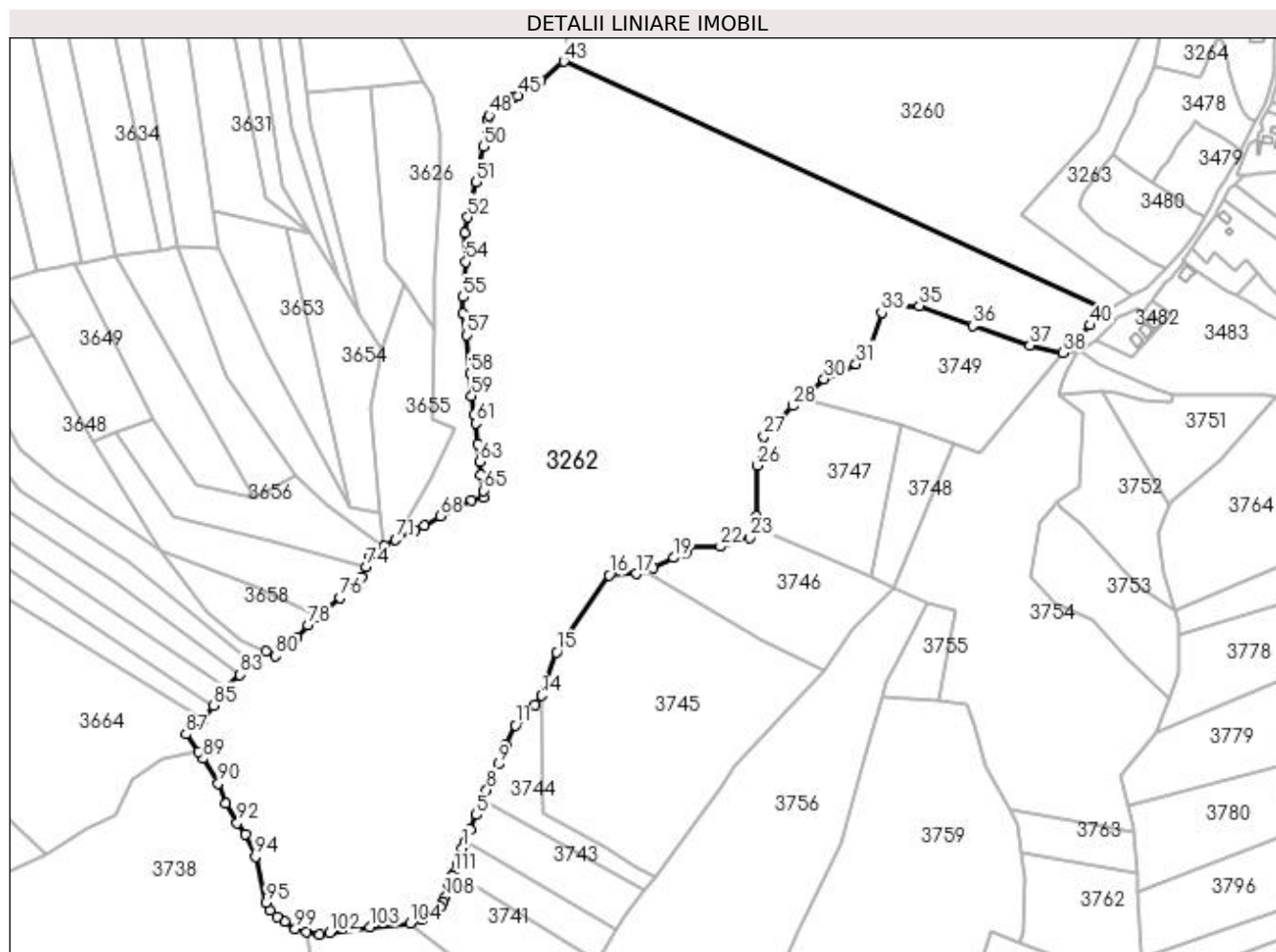
Inscrieri privind dezmembramintele dreptului de proprietate, drepturi reale de garanție și sarcini	Referințe
NU SUNT	

## Anexa Nr. 1 La Partea I

## Teren

Nr cadastral	Suprafața (mp)*	Observații / Referințe
33317	221.027	Provenit din CF 33317, nr. cad. 33317

\* Suprafața este determinată în planul de proiecție Stereo 70.



## Date referitoare la teren

Crt	Categorie folosință	Intra vilan	Suprafața (mp)	Tarla	Parcelă	Nr. topo	Observații / Referințe
1	pașune	NU	221.027	-	-	-	

## Lungime Segmente

1) Valorile lungimilor segmentelor sunt obținute din proiecție în plan.

Punct început	X / Y	Punct sfârșit	X / Y	Lungime segment	Punct început	X / Y	Punct sfârșit	X / Y	Lungime segment	Punct început	X / Y	Punct sfârșit	X / Y	Lungime segment
1	534.011,603 667.344,938	2	534.013,539 667.349,151	4.637	2	534.013,539 667.349,151	3	534.014,426 667.351,081	2.124	3	534.014,426 667.351,081	4	534.019,338 667.361,772	11.765
4	534.019,338 667.361,772	5	534.024,428 667.375,074	14.243	5	534.024,428 667.375,074	6	534.029,446 667.386,786	12.742	6	534.029,446 667.386,786	7	534.030,009 667.388,206	1.528
7	534.030,009 667.388,206	8	534.033,793 667.397,755	10.271	8	534.033,793 667.397,755	9	534.044,446 667.421,018	25.586	9	534.044,446 667.421,018	10	534.051,452 667.438,408	18.748
10	534.051,452 667.438,408	11	534.059,77 667.456,178	19.62	11	534.059,77 667.456,178	12	534.065,12 667.462,959	8.637	12	534.065,12 667.462,959	13	534.077,281 667.474,968	17.091
13	534.077,281 667.474,968	14	534.083,248 667.483,31	10.256	14	534.083,248 667.483,31	15	534.097,08 667.522,637	41.689	15	534.097,08 667.522,637	16	534.144,704 667.592,405	84.473
16	534.144,704 667.592,405	17	534.169,734 667.593,524	25.055	17	534.169,734 667.593,524	18	534.185,202 667.599,429	16.557	18	534.185,202 667.599,429	19	534.203,243 667.608,136	20.032



**\*\* Lungimile segmentelor sunt determinate în planul de proiecție Stereo 70 și sunt rotunjite la 1 milimetru.**

**\*\*\* Distanța dintre puncte este formată din segmente cumulate ce sunt mai mici decât valoarea 1 milimetru.**



**DATE DESPRE IMOBILUL NR. 3263**

Oficiul de Cadastru și Publicitate Imobiliară SUCEAVA  
Biroul de Cadastru și Publicitate Imobiliară Campulung Moldovenesc

**A. Partea I. Descrierea imobilului**

TEREN Necunoscut

Adresa: Loc. Pojorâta, Jud. Suceava, Loc numit CARSTEA

Nr. Crt	Nr cadastral Nr. topografic	Suprafața* (mp)	Observații / Referințe
A1	31975	9.760	Sector cadastral:49 Teren neimprejmuit; Provenit din CF 31975, nr. cad. 31975

**B. Partea II. Proprietari și acte**

Inscrieri privitoare la dreptul de proprietate și alte drepturi reale		Referințe
<b>14616 / 22/11/2013</b>		
Act Administrativ nr. 62, din 17/06/2011 emis de Consiliul Local Pojorita (anexa la HCL 62/2011 ;adresa nr. 7401/13.11.2013 ; elib. de Primaria com.Pojorata);		
B1	Intabulare, drept de PROPRIETATE, dobandit prin Lege, cota actuala 1/1 1) COMUNA POJORÂTA - DOMENIUL PRIVAT, CIF:4441425	A1

**C. Partea III. SARCINI .**

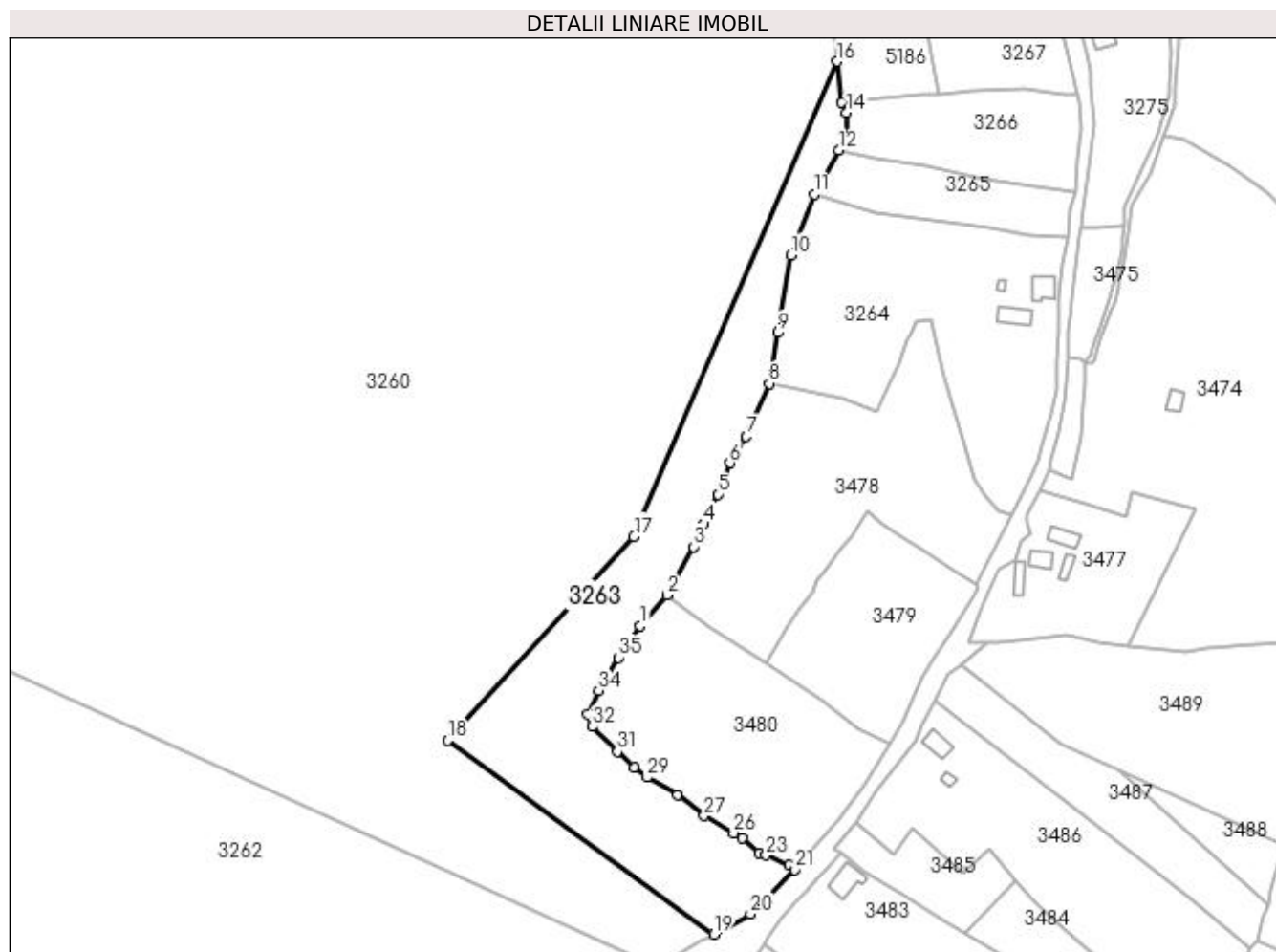
Inscrieri privind dezmembramintele dreptului de proprietate, drepturi reale de garanție și sarcini	Referințe
NU SUNT	

## Anexa Nr. 1 La Partea I

## Teren

Nr cadastral	Suprafața (mp)*	Observații / Referințe
31975	9.760	Provenit din CF 31975, nr. cad. 31975

\* Suprafața este determinată în planul de proiecție Stereo 70.



## Date referitoare la teren

Crt	Categorie folosință	Intra vilan	Suprafața (mp)	Tarla	Parcelă	Nr. topo	Observații / Referințe
1	pasune	DA	7.902	-	-	-	
2	pasune	NU	1.858	-	-	-	

## Lungime Segmente

1) Valorile lungimilor segmentelor sunt obținute din proiecție în plan.

Punct început	X / Y	Punct sfârșit	X / Y	Lungime segment (** (m)
1	534.591,051 667.961,839	2	534.601,247 667.973,532	15.514
3	534.611,293 667.991,825	4	534.615,057 668.000,434	9.396
5	534.620,335 668.011,629	6	534.624,863 668.023,42	12.631
7	534.631,124 668.033,402	8	534.639,857 668.053,41	21.831

Punct început	X / Y	Punct sfârșit	X / Y	Lungime segment (** (m)
2	534.601,247 667.973,532	3	534.611,293 667.991,825	20.87
4	534.615,057 668.000,434	5	534.620,335 668.011,629	12.377
6	534.624,863 668.023,42	7	534.631,124 668.033,402	11.783
8	534.639,857 668.053,41	9	534.642,916 668.072,671	19.502

Punct început	X / Y	Punct sfârșit	X / Y	Lungime segment (** (m)
9	534.642,916 668.072,671	10	534.647,875 668.101,92	29.666
11	534.656,743 668.124,975	12	534.666,203 668.141,503	19.044
13	534.669,006 668.145,855	14	534.669,003 668.155,677	9.822
15	534.667,109 668.159,517	16	534.665,468 668.175,031	15.601
17	534.588,692 667.995,7	18	534.518,345 667.918,672	104.317
19	534.618,857 667.845,471	20	534.632,749 667.853,139	15.868
21	534.649,443 667.869,851	22	534.647,256 667.871,473	2.723
23	534.638,653 667.875,296	24	534.635,855 667.876,029	2.892
25	534.629,718 667.881,843	26	534.626,38 667.883,775	3.857
27	534.615,153 667.890,276	28	534.605,106 667.898,002	12.674
29	534.593,711 667.904,712	30	534.588,757 667.908,553	6.269
31	534.582,474 667.914,472	32	534.572,859 667.923,92	13.48
33	534.571,035 667.928,492	34	534.575,329 667.937,553	10.027
35	534.582,755 667.950,002	1	534.591,051 667.961,839	14.455

Punct început	X / Y	Punct sfârșit	X / Y	Lungime segment (** (m)
10	534.647,875 668.101,92	11	534.656,743 668.124,975	24.702
12	534.666,203 668.141,503	13	534.669,006 668.145,855	5.177
14	534.669,003 668.155,677	15	534.667,109 668.159,517	4.282
16	534.665,468 668.175,031	17	534.588,692 667.995,7	195.075
18	534.518,345 667.918,672	19	534.618,857 667.845,471	124.342
20	534.632,749 667.853,139	21	534.649,443 667.869,851	23.622
22	534.647,256 667.871,473	23	534.638,653 667.875,296	9.414
24	534.635,855 667.876,029	25	534.629,718 667.881,843	8.454
26	534.626,38 667.883,775	27	534.615,153 667.890,276	12.973
28	534.605,106 667.898,002	29	534.593,711 667.904,712	13.224
30	534.588,757 667.908,553	31	534.582,474 667.914,472	8.632
32	534.572,859 667.923,92	33	534.571,035 667.928,492	4.922
34	534.575,329 667.937,553	35	534.582,755 667.950,002	14.496

\*\* Lungimile segmentelor sunt determinate în planul de proiecție Stereo 70 și sunt rotunjite la 1 milimetru.

\*\*\* Distanța dintre puncte este formată din segmente cumulate ce sunt mai mici decât valoarea 1 milimetru.





## DATE DESPRE IMOBILUL NR. 3264

Oficiul de Cadastru și Publicitate Imobiliară SUCEAVA  
Biroul de Cadastru și Publicitate Imobiliară Campulung Moldovenesc

## A. Partea I. Descrierea imobilului

TEREN Intravilan

Adresa: Loc. Pojorâta, Str Cârstea, Nr. 16, Jud. Suceava

Nr. Crt	Nr cadastral Nr. topografic	Suprafața* (mp)	Observații / Referințe
A1	32466	7.695	Sector cadastral:49 Teren imprejmuit; Provenit din CF 32466, nr. top. 685, 684/10, 3324/130

## Construcții

Crt	Nr cadastral Nr. topografic	Adresa	Observații / Referințe
A1.1		Loc. Pojorâta, Str Cârstea, Nr. 16, Jud. Suceava	Nr. niveluri:2; S. construita la sol:73 mp; S. construita desfasurata:146 mp; Casă de locuit, P+E
A1.2		Loc. Pojorâta, Str Cârstea, Nr. 16, Jud. Suceava	Nr. niveluri:1; S. construita la sol:75 mp; S. construita desfasurata:75 mp; Anexă, P
A1.3		Loc. Pojorâta, Str Cârstea, Nr. 16, Jud. Suceava	Nr. niveluri:1; S. construita la sol:12 mp; S. construita desfasurata:12 mp; Anexă, P

## B. Partea II. Proprietari și acte

Inscrieri privitoare la dreptul de proprietate și alte drepturi reale		Referințe
<b>727 / 08/05/2002</b>		
Act Notarial nr. 848, din 30/04/2002 emis de BNP Stelian Catargiu;		
B1	Intabulare, drept de PROPRIETATE bun comun, dobandit prin Succesiune, cota actuala 4/8 1) BÂRGOAN MARIA	A1
<b>6964 / 15/05/2015</b>		
Act Notarial nr. 42, din 13/05/2015 emis de Rotaru Dorina;		
B2	Intabulare, drept de PROPRIETATE, dobandit prin Succesiune, cota actuala 1/8 1) BÂRGOAN MARIA	A1
B3	Intabulare, drept de PROPRIETATE, dobandit prin Succesiune, cota actuala 1/8 1) BARGOAN IRINA	A1
B4	Intabulare, drept de PROPRIETATE, dobandit prin Succesiune, cota actuala 1/8 1) BARGOAN SIMONA-ELENA	A1
B5	Intabulare, drept de PROPRIETATE, dobandit prin Succesiune, cota actuala 1/8 1) BARGOAN IONUT-DARIE	A1
<b>3264 / 08/12/2022</b>		
Act Administrativ nr. Adeverință nr 1700, din 02/11/2022 emis de Primăria comunei Pojorâta;		
B6	Intabulare, drept de PROPRIETATE, dobandit prin Lege, cota actuala 1/1 1) BARGOAN IONUT DARIE 2) BARGOAN IRINA 3) BÂRGOAN MARIA 4) BARGOAN SIMONA ELENA	A1.1, A1.2, A1.3

## C. Partea III. SARCINI .

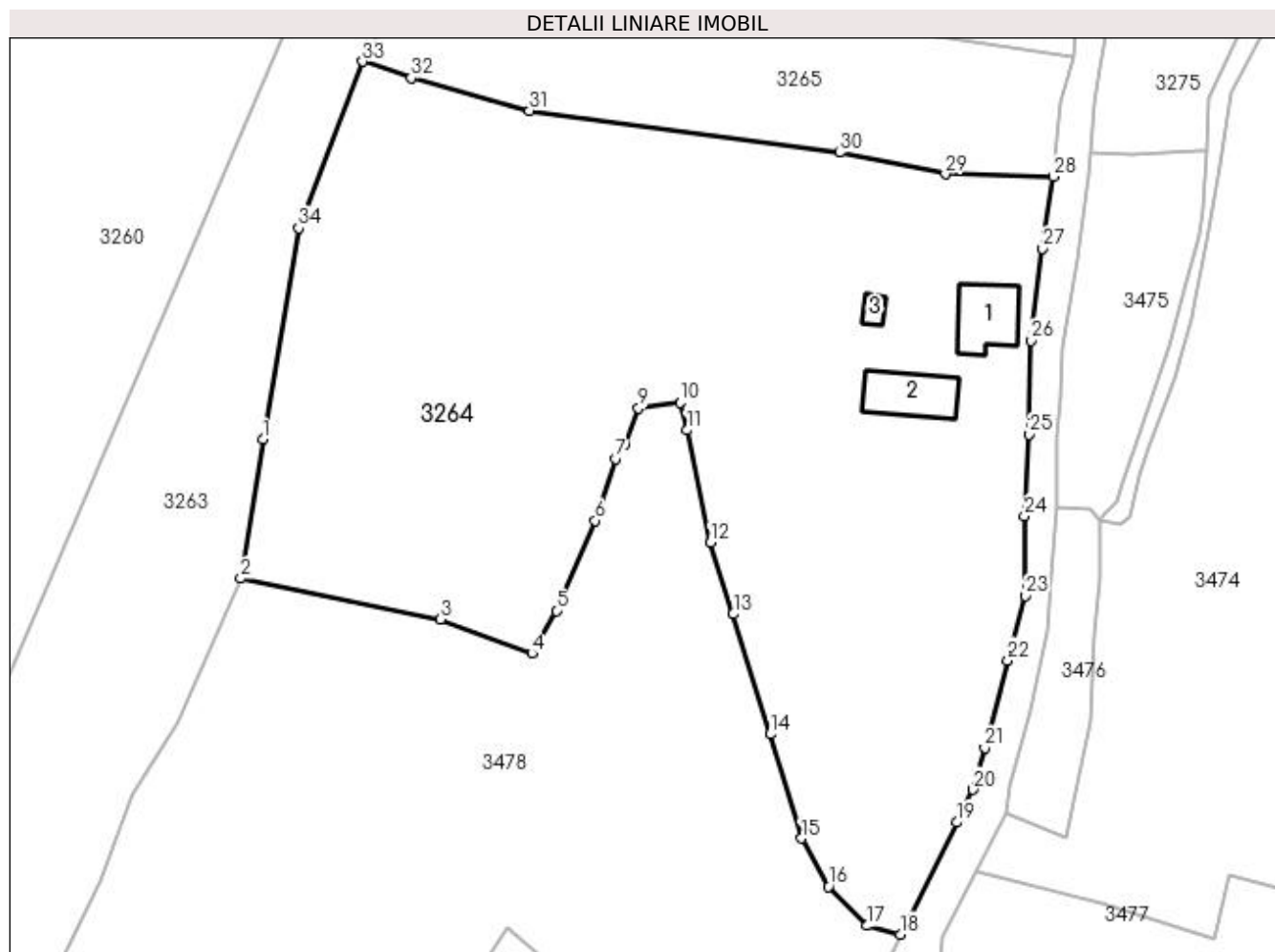
Inscrieri privind dezmembramintele dreptului de proprietate, drepturi reale de garanție și sarcini	Referințe
NU SUNT	

## Anexa Nr. 1 La Partea I

## Teren

Nr cadastral	Suprafața (mp)*	Observații / Referințe
32466	7.695	Provenit din CF 32466, nr. top. 685, 684/10, 3324/130

\* Suprafața este determinată în planul de proiecție Stereo 70.



## Date referitoare la teren

Crt	Categorie folosință	Intra vilan	Suprafața (mp)	Tarla	Parcelă	Nr. topo	Observații / Referințe
1	curți constructii	DA	561	-	-	-	
2	faneata	DA	865	-	-	-	
3	pasune	DA	6.269	-	-	-	

## Date referitoare la construcții

Crt	Număr	Destinație construcție	Supraf. (mp)	Situație juridică	Observații / Referințe
A1.1		construcții de locuințe	73	Cu acte	Nr. niveluri:2; S. construita la sol:73 mp; S. construita desfasurata:146 mp; Casă de locuit, P+E
A1.2		construcții anexa	75	Cu acte	Nr. niveluri:1; S. construita la sol:75 mp; S. construita desfasurata:75 mp; Anexă, P
A1.3		construcții anexa	12	Cu acte	Nr. niveluri:1; S. construita la sol:12 mp; S. construita desfasurata:12 mp; Anexă, P

## Lungime Segmente

1) Valorile lungimilor segmentelor sunt obținute din proiecție în plan.

Punct început	X / Y	Punct sfârșit	X / Y	Lungime segment (** (m)	Punct început	X / Y	Punct sfârșit	X / Y	Lungime segment (** (m)
---------------	-------	---------------	-------	-------------------------	---------------	-------	---------------	-------	-------------------------

Punct început	X / Y	Punct sfârșit	X / Y	Lungime segment (** (m)	Punct început	X / Y	Punct sfârșit	X / Y	Lungime segment (** (m)
1	534.642,916 668.072,671	2	534.639,857 668.053,41	19.502	2	534.639,857 668.053,41	3	534.667,544 668.047,773	28.255
3	534.667,544 668.047,773	4	534.680,225 668.043,026	13.54	4	534.680,225 668.043,026	5	534.683,57 668.048,954	6.807
5	534.683,57 668.048,954	6	534.688,936 668.061,42	13.572	6	534.688,936 668.061,42	7	534.691,732 668.069,961	8.987
7	534.691,732 668.069,961	8	534.693,121 668.072,064	2.52	8	534.693,121 668.072,064	9	534.694,974 668.076,949	5.225
9	534.694,974 668.076,949	10	534.700,692 668.077,779	5.778	10	534.700,692 668.077,779	11	534.701,681 668.073,939	3.965
11	534.701,681 668.073,939	12	534.704,931 668.058,371	15.904	12	534.704,931 668.058,371	13	534.708,075 668.048,474	10.384
13	534.708,075 668.048,474	14	534.713,193 668.031,864	17.381	14	534.713,193 668.031,864	15	534.717,516 668.017,425	15.072
15	534.717,516 668.017,425	16	534.721,249 668.010,73	7.665	16	534.721,249 668.010,73	17	534.726,642 668.005,341	7.624
17	534.726,642 668.005,341	18	534.731,205 668.004,144	4.717	18	534.731,205 668.004,144	19	534.739,005 668.019,639	17.347
19	534.739,005 668.019,639	20	534.741,22 668.024,18	5.052	20	534.741,22 668.024,18	21	534.742,91 668.029,939	6.002
21	534.742,91 668.029,939	22	534.746,107 668.042,062	12.537	22	534.746,107 668.042,062	23	534.748,51 668.051,012	9.267
23	534.748,51 668.051,012	24	534.748,42 668.062,07	11.058	24	534.748,42 668.062,07	25	534.749,036 668.073,365	11.312
25	534.749,036 668.073,365	26	534.749,373 668.086,327	12.966	26	534.749,373 668.086,327	27	534.750,904 668.099,106	12.87
27	534.750,904 668.099,106	28	534.752,431 668.109,022	10.033	28	534.752,431 668.109,022	29	534.737,469 668.109,408	14.967
29	534.737,469 668.109,408	30	534.722,809 668.112,364	14.955	30	534.722,809 668.112,364	31	534.679,864 668.118,197	43.339
31	534.679,864 668.118,197	32	534.663,486 668.122,705	16.987	32	534.663,486 668.122,705	33	534.656,743 668.124,975	7.115
33	534.656,743 668.124,975	34	534.647,875 668.101,92	24.702	34	534.647,875 668.101,92	1	534.642,916 668.072,671	29.666

\*\* Lungimile segmentelor sunt determinate în planul de proiecție Stereo 70 și sunt rotunjite la 1 milimetru.

\*\*\* Distanța dintre puncte este formată din segmente cumulate ce sunt mai mici decât valoarea 1 milimetru.





**DATE DESPRE IMOBILUL NR. 3265**

Oficiul de Cadastru și Publicitate Imobiliară SUCEAVA  
Biroul de Cadastru și Publicitate Imobiliară Campulung Moldovenesc

**A. Partea I. Descrierea imobilului**

TEREN Intravilan

Adresa: Loc. Pojorâta, Jud. Suceava, Loc numit CARSTEA

Nr. Crt	Nr cadastral Nr. topografic	Suprafața* (mp)	Observații / Referințe
A1	35591	1.762	Sector cadastral:49 Teren neimprejmuit; CF 35591, parte din nr. top. 683, 684/2

**B. Partea II. Proprietari și acte**

Inscrieri privitoare la dreptul de proprietate și alte drepturi reale	Referințe
<b>3265 / 07/12/2022</b>	
Act Normativ nr. Lege nr. 7, din 12/03/1996 emis de Parlamentul României;	
B1	A1
Intabulare, drept de PROPRIETATE, dobândit prin Lege, cota actuala 1/1 1) NEIDENTIFICAT NEIDENTIFICAT	
Act Administrativ nr. Adeverință nr. 1150, din 23/10/2022 emis de Primăria Comunei Pojorâta;	
B2	A1
Se notează posesia faptică în favoarea lui 1) SUPERNAT ILIE	

**C. Partea III. SARCINI .**

Inscrieri privind dezmembramintele dreptului de proprietate, drepturi reale de garanție și sarcini	Referințe
NU SUNT	

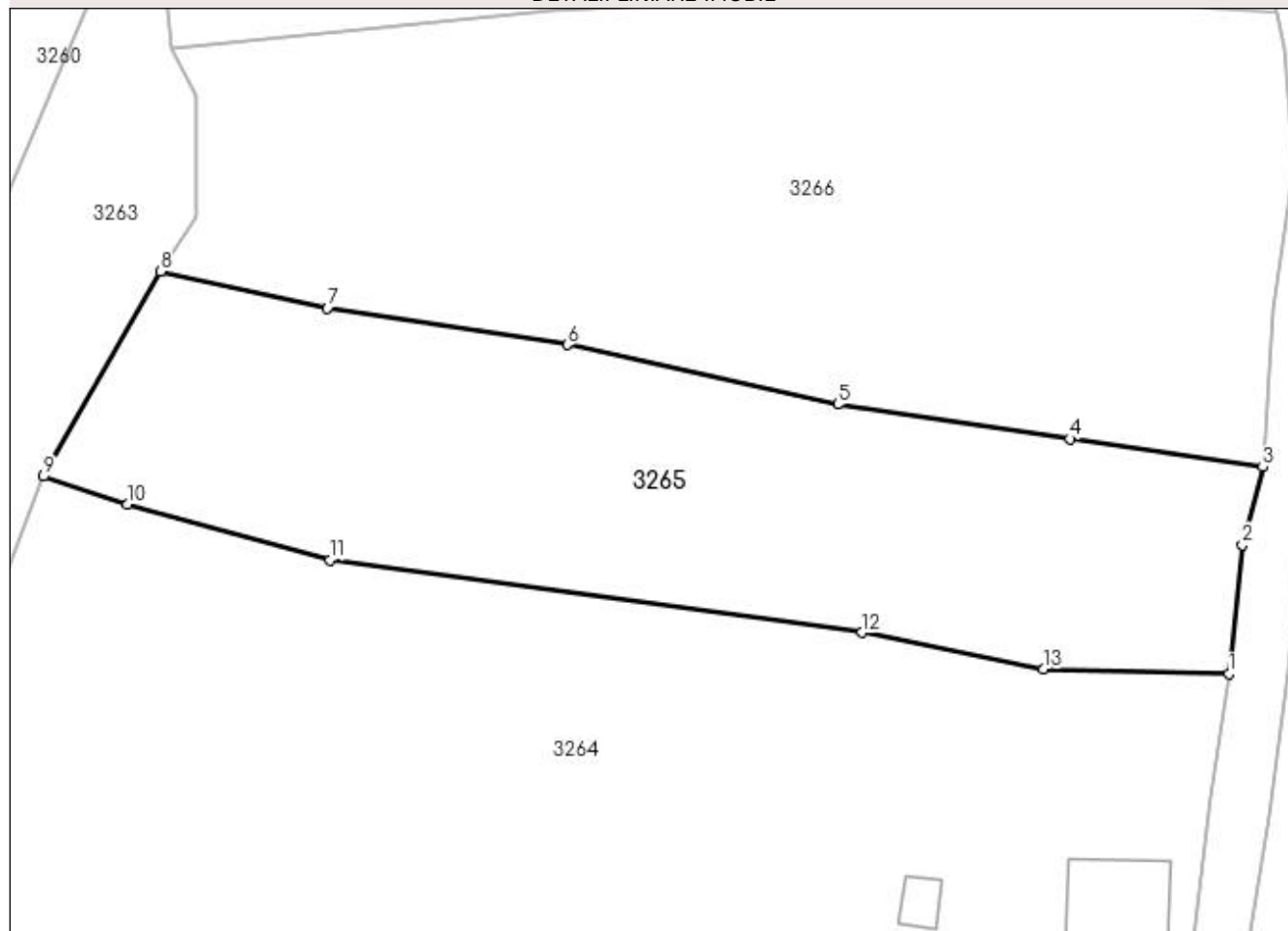
## Anexa Nr. 1 La Partea I

## Teren

Nr cadastral	Suprafața (mp)*	Observații / Referințe
35591	1.762	CF 35591, parte din nr. top. 683, 684/2

\* Suprafața este determinată în planul de proiecție Stereo 70.

## DETALII LINIARE IMOBIL



## Date referitoare la teren

Crt	Categorie folosință	Intra vilan	Suprafața (mp)	Tarla	Parcelă	Nr. topo	Observații / Referințe
1	pasune	DA	1.762	-	-	-	

## Lungime Segmente

1) Valorile lungimilor segmentelor sunt obținute din proiecție în plan.

Punct început	X / Y	Punct sfârșit	X / Y	Lungime segment (** (m)
1	534.752,431 668.109,022	2	534.753,533 668.119,438	10.474
2	534.753,533 668.119,438	3	534.755,194 668.125,725	6.503
3	534.755,194 668.125,725	4	534.739,597 668.127,986	15.76
4	534.739,597 668.127,986	5	534.720,872 668.130,778	18.932
5	534.720,872 668.130,778	6	534.699,058 668.135,584	22.337

Punct început	X / Y	Punct sfârșit	X / Y	Lungime segment (** (m)
6	534.699,058 668.135,584	7	534.679,655 668.138,557	19.629
7	534.679,655 668.138,557	8	534.666,203 668.141,503	13.771
8	534.666,203 668.141,503	9	534.656,743 668.124,975	19.044
9	534.656,743 668.124,975	10	534.663,486 668.122,705	7.115
10	534.663,486 668.122,705	11	534.679,864 668.118,197	16.987
11	534.679,864 668.118,197	12	534.722,809 668.112,364	43.339
12	534.722,809 668.112,364	13	534.737,469 668.109,408	14.955
13	534.737,469 668.109,408	1	534.752,431 668.109,022	14.967

\*\* Lungimile segmentelor sunt determinate în planul de proiecție Stereo 70 și sunt rotunjite la 1 milimetru.

\*\*\* Distanța dintre puncte este formată din segmente cumulate ce sunt mai mici decât valoarea 1 milimetru.



**DATE DESPRE IMOBILUL NR. 3266**

Oficiul de Cadastru și Publicitate Imobiliară SUCEAVA  
Biroul de Cadastru și Publicitate Imobiliară Campulung Moldovenesc

**A. Partea I. Descrierea imobilului**

TEREN Intravilan

Adresa: Loc. Pojorâta, Jud. Suceava, Loc numit CARSTEA

Nr. Crt	Nr cadastral Nr. topografic	Suprafața* (mp)	Observații / Referințe
A1	35591	2.633	Sector cadastral:49 Teren neimprejmuit; CF 35591, parte din nr. top. 683, 684/2

**B. Partea II. Proprietari și acte**

Inscrieri privitoare la dreptul de proprietate și alte drepturi reale	Referințe
<b>3266 / 08/12/2022</b>	
Act Normativ nr. Lege nr. 7, din 13/03/1996 emis de Parlamentul României;	
B1	A1
Intabulare, drept de PROPRIETATE, dobandit prin Lege, cota actuala 1/1 1) NEIDENTIFICAT NEIDENTIFICAT	
<b>3266 / 07/12/2022</b>	
Act Administrativ nr. Adeverință nr. 1151, din 24/10/2022 emis de Primăria Comunei Pojorâta;	
B2	A1
Se notează posesia faptică în favoarea lui 1) GRIGOROVICI PAVEL-MIHAI	

**C. Partea III. SARCINI .**

Inscrieri privind dezmembramintele dreptului de proprietate, drepturi reale de garanție și sarcini	Referințe
NU SUNT	

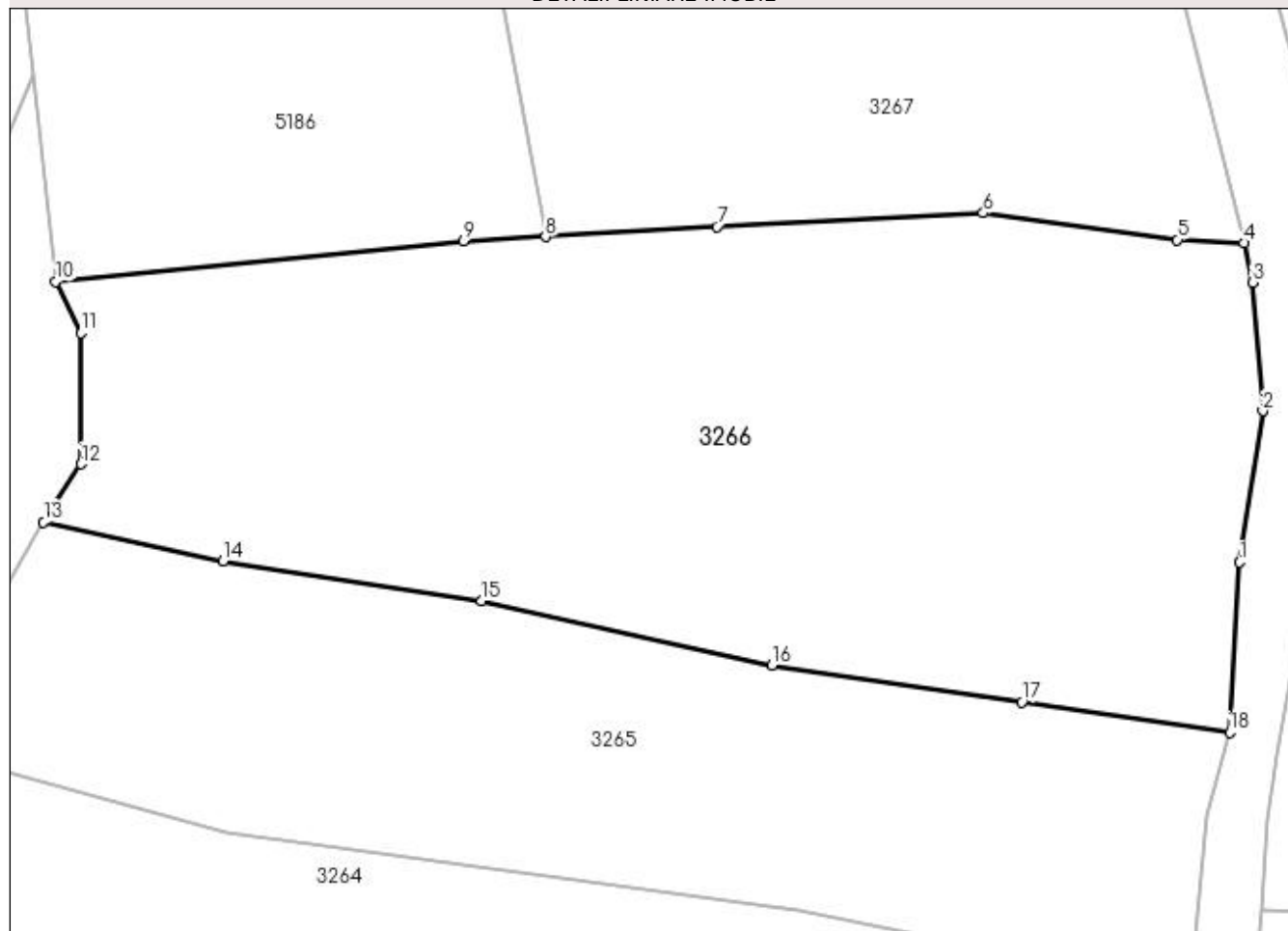
## Anexa Nr. 1 La Partea I

## Teren

Nr cadastral	Suprafața (mp)*	Observații / Referințe
35591	2.633	CF 35591, parte din nr. top. 683, 684/2

\* Suprafața este determinată în planul de proiecție Stereo 70.

## DETALII LINIARE IMOBIL



## Date referitoare la teren

Crt	Categorie folosință	Intra vilan	Suprafața (mp)	Tarla	Parcelă	Nr. topo	Observații / Referințe
1	pasune	DA	2.633	-	-	-	

## Lungime Segmente

1) Valorile lungimilor segmentelor sunt obținute din proiecție în plan.

Punct început	X / Y	Punct sfârșit	X / Y	Lungime segment (** (m)
1	534.755,952 668.138,48	2	534.757,689 668.149,841	11.493
2	534.757,689 668.149,841	3	534.756,895 668.159,478	9.67
3	534.756,895 668.159,478	4	534.756,291 668.162,42	3.003
4	534.756,291 668.162,42	5	534.751,28 668.162,674	5.017
5	534.751,28 668.162,674	6	534.736,712 668.164,681	14.706

Punct început	X / Y	Punct sfârșit	X / Y	Lungime segment (** (m)
6	534.736,712 668.164,681	7	534.716,725 668.163,645	20.014
7	534.716,725 668.163,645	8	534.703,872 668.162,907	12.874
8	534.703,872 668.162,907	9	534.697,716 668.162,554	6.166
9	534.697,716 668.162,554	10	534.667,109 668.159,517	30.757
10	534.667,109 668.159,517	11	534.669,003 668.155,677	4.282
11	534.669,003 668.155,677	12	534.669,006 668.145,855	9.822
12	534.669,006 668.145,855	13	534.666,203 668.141,503	5.177
13	534.666,203 668.141,503	14	534.679,655 668.138,557	13.771
14	534.679,655 668.138,557	15	534.699,058 668.135,584	19.629
15	534.699,058 668.135,584	16	534.720,872 668.130,778	22.337
16	534.720,872 668.130,778	17	534.739,597 668.127,986	18.932
17	534.739,597 668.127,986	18	534.755,194 668.125,725	15.76
18	534.755,194 668.125,725	1	534.755,952 668.138,48	12.778

\*\* Lungimile segmentelor sunt determinate în planul de proiecție Stereo 70 și sunt rotunjite la 1 milimetru.

\*\*\* Distanța dintre puncte este formată din segmente cumulate ce sunt mai mici decât valoarea 1 milimetru.





**DATE DESPRE IMOBILUL NR. 3267**

Oficiul de Cadastru și Publicitate Imobiliară SUCEAVA  
Biroul de Cadastru și Publicitate Imobiliară Campulung Moldovenesc

**A. Partea I. Descrierea imobilului**

TEREN Intravilan

Adresa: Loc. Pojorâta, Jud. Suceava, Loc numit CARSTEA

Nr. Crt	Nr cadastral Nr. topografic	Suprafața* (mp)	Observații / Referințe
A1	33282	Din acte: 1.835 Masurata: 1.702	Sector cadastral:49 Teren imprejmuit; Provenit din CF 33282, nr. top. 3324/8

**B. Partea II. Proprietari și acte**

Inscrieri privitoare la dreptul de proprietate și alte drepturi reale		Referințe
<b>9347 / 30/06/2017</b>		
Act Notarial nr. 523, din 29/06/2017 emis de Scraba Horia Ilie;		
B1	Intabulare, drept de PROPRIETATE, dobandit prin Conventie, cota actuala 1/1 1) COCA ȘTEFĂNEL, necasatorit	A1

**C. Partea III. SARCINI**

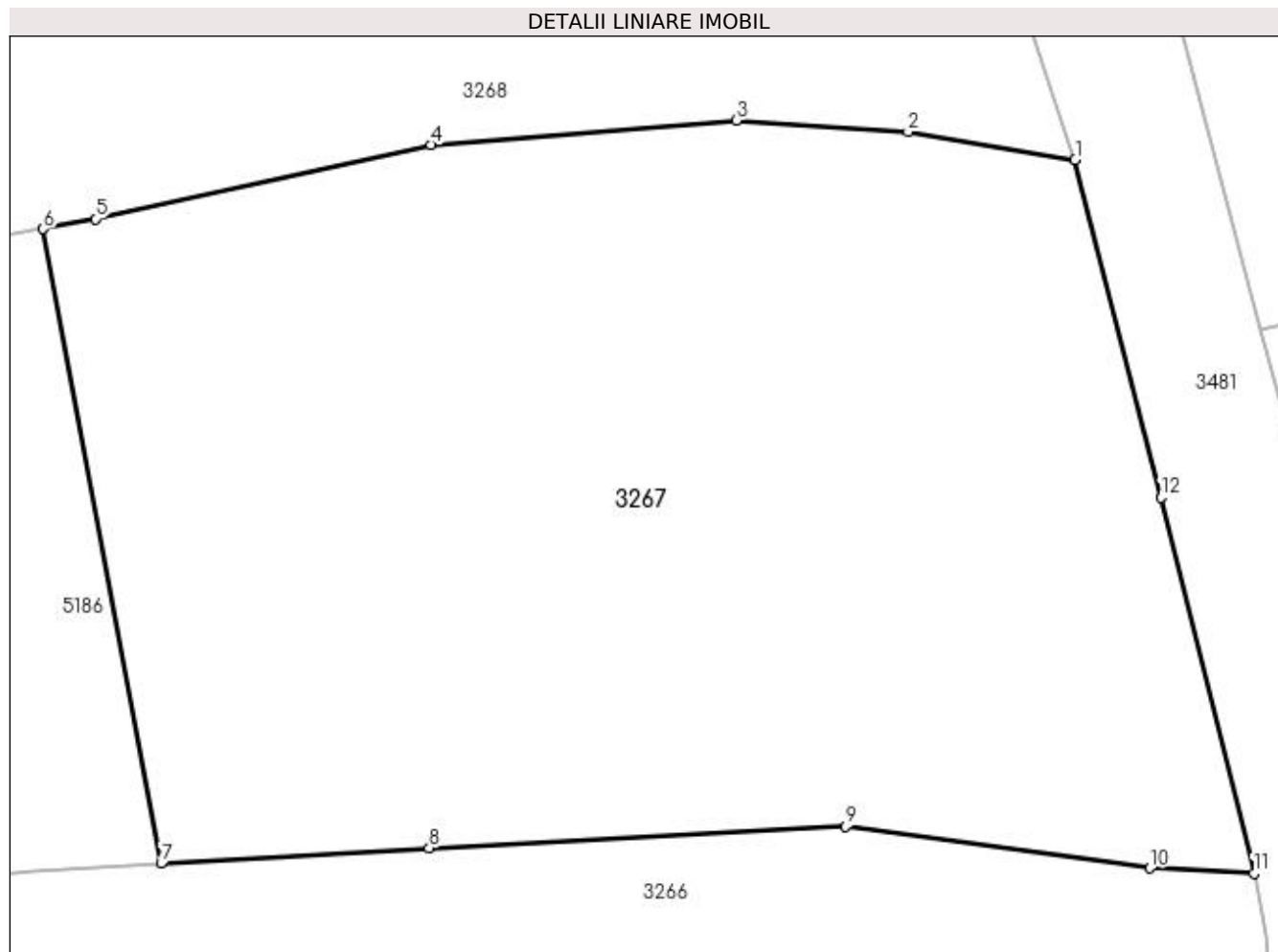
Inscrieri privind dezmembramintele dreptului de proprietate, drepturi reale de garanție și sarcini		Referințe
<b>9347 / 30/06/2017</b>		
Act Notarial nr. 523, din 29/06/2017 emis de Scraba Horia Ilie;		
C1	Intabulare, drept de UZUFRACT VIAGER, dobandit prin Conventie, cota actuala 1/1 1) ȚIFLE PARASCHIVA	A1
C2	Intabulare, drept de IPOTECA LEGALA, Valoare:0 conf.art.2386 alin.4 din NCC pentru plata rentei in bani corespunzatoare intretinerii neexecutate 1) ȚIFLE PARASCHIVA	A1

## Anexa Nr. 1 La Partea I

## Teren

Nr cadastral	Suprafața (mp)*	Observații / Referințe
33282	Din acte: 1.835 Masurata: 1.702	Provenit din CF 33282, nr. top. 3324/8

\* Suprafața este determinată în planul de proiecție Stereo 70.



## Date referitoare la teren

Crt	Categorie folosință	Intra vilan	Suprafața (mp)	Tarla	Parcelă	Nr. topo	Observații / Referințe
1	pasune	DA	1.702	-	-	-	

## Lungime Segmente

1) Valorile lungimilor segmentelor sunt obținute din proiecție în plan.

Punct început	X / Y	Punct sfârșit	X / Y	Lungime segment (** (m)
1	534.747,715 668.196,64	2	534.739,699 668.197,999	8.13
2	534.739,699 668.197,999	3	534.731,458 668.198,542	8.259
3	534.731,458 668.198,542	4	534.716,81 668.197,386	14.694
4	534.716,81 668.197,386	5	534.700,713 668.193,823	16.487
5	534.700,713 668.193,823	6	534.698,213 668.193,344	2.545

Punct început	X / Y	Punct sfârșit	X / Y	Lungime segment (** (m)
6	534.698,213 668.193,344	7	534.703,872 668.162,907	30.959
7	534.703,872 668.162,907	8	534.716,725 668.163,645	12.874
8	534.716,725 668.163,645	9	534.736,712 668.164,681	20.014
9	534.736,712 668.164,681	10	534.751,28 668.162,674	14.706
10	534.751,28 668.162,674	11	534.756,291 668.162,42	5.017
11	534.756,291 668.162,42	12	534.751,824 668.180,452	18.577
12	534.751,824 668.180,452	1	534.747,715 668.196,64	16.701

\*\* Lungimile segmentelor sunt determinate în planul de proiecție Stereo 70 și sunt rotunjite la 1 milimetru.

\*\*\* Distanța dintre puncte este formată din segmente cumulate ce sunt mai mici decât valoarea 1 milimetru.



**DATE DESPRE IMOBILUL NR. 3268**

Oficiul de Cadastru și Publicitate Imobiliară SUCEAVA  
Biroul de Cadastru și Publicitate Imobiliară Campulung Moldovenesc

**A. Partea I. Descrierea imobilului**

TEREN Necunoscut

Adresa: Loc. Pojorâta, Str Cârstea, Nr. 14, Jud. Suceava

Nr. Crt	Nr cadastral Nr. topografic	Suprafața* (mp)	Observații / Referințe
A1	30162	10.401	Sector cadastral:49 Teren neimprijmit; Provenit din CF 30162, 30161, nr. top. 142, nr. top. 680, 681, 3324/11

**Construcții**

Crt	Nr cadastral Nr. topografic	Adresa	Observații / Referințe
A1.1		Loc. Pojorâta, Str Cârstea, Nr. 14, Jud. Suceava	Nr. niveluri:1; S. construita la sol:47 mp; S. construita desfasurata:47 mp; Casă de locuit, P

**B. Partea II. Proprietari și acte**

Inscrieri privitoare la dreptul de proprietate și alte drepturi reale		Referințe
<b>11242 / 09/09/2013</b>		
Act Notarial nr. CL NR. 29, din 06/09/2013 emis de Scraba Luminita Doru Paul;		
B1	Intabulare, drept de PROPRIETATE, dobandit prin Succesiune, cota actuala 71/10401 1) DUCEAC IONICĂ	A1
B2	Intabulare, drept de PROPRIETATE, dobandit prin Succesiune, cota actuala 71/10401 1) DUCEAC ELENA	A1
<b>11243 / 09/09/2013</b>		
Act Notarial nr. CL NR. 29, din 06/09/2013 emis de Scraba Luminita Doru Paul;		
B3	Intabulare, drept de PROPRIETATE, dobandit prin Succesiune, cota actuala 3735/10401 1) DUCEAC IONICĂ	A1
B4	Intabulare, drept de PROPRIETATE, dobandit prin Succesiune, cota actuala 3735/10401 1) DUCEAC ELENA	A1
<b>11242 / 09/09/2013</b>		
Act Notarial nr. CL NR. 29, din 06/09/2013 emis de Scraba Luminita Doru Paul;		
B5	Intabulare, drept de PROPRIETATE, dobandit prin Succesiune, cota actuala 1/2 1) DUCEAC IONICĂ	A1.1
B6	Intabulare, drept de PROPRIETATE, dobandit prin Succesiune, cota actuala 1/2 1) DUCEAC ELENA	A1.1
<b>3268 / 08/12/2022</b>		
Act Normativ nr. Lege nr. 7, din 13/03/1996 emis de Parlamentul României;		
B7	Intabulare, drept de PROPRIETATE, dobandit prin Lege, cota actuala 2789/10401 1) NEIDENTIFICAT NEIDENTIFICAT	A1
Act Administrativ nr. Adeverință nr. 1152, din 24/10/2022 emis de Primăria Comunei Pojorâta;		
B8	Se notează posesia faptică în favoarea lui 1) DUCEAC ELENA 2) DUCEAC IONICĂ	A1

**C. Partea III. SARCINI .**

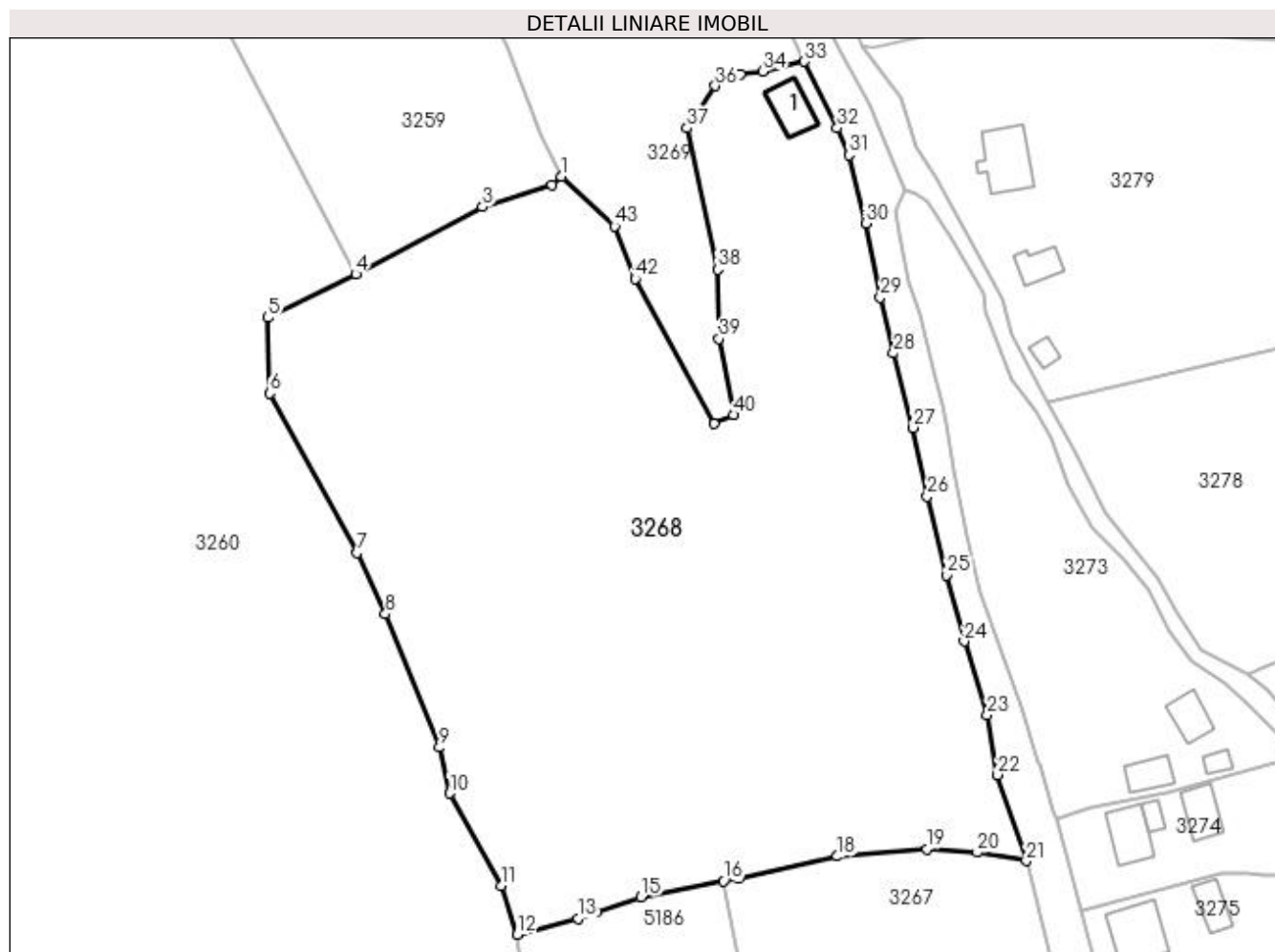
Inscrieri privind dezmembramintele dreptului de proprietate, drepturi reale de garanție și sarcini	Referințe
NU SUNT	

## Anexa Nr. 1 La Partea I

## Teren

Nr cadastral	Suprafața (mp)*	Observații / Referințe
30162	10.401	Provenit din CF 30162, 30161, nr. top. 142, nr. top. 680, 681, 3324/11

\* Suprafața este determinată în planul de proiecție Stereo 70.



## Date referitoare la teren

Crt	Categorie folosință	Intravilan	Suprafața (mp)	Tarla	Parcelă	Nr. topo	Observații / Referințe
1	curți constructii	DA	98	-	-	-	
2	faneata	DA	5.162	-	-	-	
3	pasune	DA	2.724	-	-	-	
4	pasune	NU	2.417	-	-	-	

## Date referitoare la construcții

Crt	Număr	Destinație construcție	Supraf. (mp)	Situație juridică	Observații / Referințe
A1.1		construcții de locuințe	47	Cu acte	Nr. niveluri:1; S. construita la sol:47 mp; S. construita desfasurata:47 mp; Casă de locuit, P

## Lungime Segmente

1) Valorile lungimilor segmentelor sunt obținute din proiecție în plan.

Punct început	X / Y	Punct sfârșit	X / Y	Lungime segment	Punct început	X / Y	Punct sfârșit	X / Y	Lungime segment	Punct început	X / Y	Punct sfârșit	X / Y	Lungime segment
1	534.671,667 668.308,512	2	534.670,106 668.307,211	2.032	2	534.670,106 668.307,211	3	534.658,767 668.303,575	11.908	3	534.658,767 668.303,575	4	534.638,014 668.292,55	23.5
4	534.638,014 668.292,55	5	534.623,655 668.285,486	16.003	5	534.623,655 668.285,486	6	534.623,992 668.273,105	12.386	6	534.623,992 668.273,105	7	534.638,268 668.246,985	29.767

Punct început	X / Y	Punct sfârșit	X / Y	Lungime segment	Punct început	X / Y	Punct sfârșit	X / Y	Lungime segment	Punct început	X / Y	Punct sfârșit	X / Y	Lungime segment
7	534.638,268 668.246,985	8	534.642,885 668.237,001	11.0	8	534.642,885 668.237,001	9	534.651,72 668.215,186	23.53 6	9	534.651,72 668.215,186	10	534.653,379 668.207,687	7.68
10	534.653,379 668.207,687	11	534.661,856 668.192,531	17.36 6	11	534.661,856 668.192,531	12	534.664,453 668.184,623	8.324	12	534.664,453 668.184,623	13	534.674,338 668.187,22	10.22
13	534.674,338 668.187,22	14	534.677,389 668.188,261	3.224	14	534.677,389 668.188,261	15	534.684,694 668.190,753	7.718	15	534.684,694 668.190,753	16	534.698,213 668.193,344	13.76 5
16	534.698,213 668.193,344	17	534.700,713 668.193,823	2.545	17	534.700,713 668.193,823	18	534.716,81 668.197,386	16.48 7	18	534.716,81 668.197,386	19	534.731,458 668.198,542	14.69 4
19	534.731,458 668.198,542	20	534.739,699 668.197,999	8.259	20	534.739,699 668.197,999	21	534.747,715 668.196,64	8.13	21	534.747,715 668.196,64	22	534.743,044 668.210,713	14.82 8
22	534.743,044 668.210,713	23	534.741,301 668.220,538	9.978	23	534.741,301 668.220,538	24	534.737,578 668.232,518	12.54 5	24	534.737,578 668.232,518	25	534.734,733 668.243,371	11.22
25	534.734,733 668.243,371	26	534.731,528 668.256,232	13.25 4	26	534.731,528 668.256,232	27	534.729,243 668.267,492	11.49	27	534.729,243 668.267,492	28	534.726,019 668.279,648	12.57 6
28	534.726,019 668.279,648	29	534.723,844 668.288,792	9.399	29	534.723,844 668.288,792	30	534.721,436 668.300,884	12.32 9	30	534.721,436 668.300,884	31	534.718,708 668.312,036	11.48 1
31	534.718,708 668.312,036	32	534.716,776 668.316,473	4.839	32	534.716,776 668.316,473	33	534.711,452 668.327,349	12.10 9	33	534.711,452 668.327,349	34	534.704,564 668.325,713	7.08
34	534.704,564 668.325,713	35	534.700,945 668.325,229	3.651	35	534.700,945 668.325,229	36	534.696,837 668.323,36	4.513	36	534.696,837 668.323,36	37	534.692,231 668.316,458	8.298
37	534.692,231 668.316,458	38	534.697,224 668.293,322	23.66 9	38	534.697,224 668.293,322	39	534.697,455 668.282,011	11.31 3	39	534.697,455 668.282,011	40	534.699,837 668.269,552	12.68 5
40	534.699,837 668.269,552	41	534.696,585 668.268,122	3.553	41	534.696,585 668.268,122	42	534.683,745 668.291,806	26.94 1	42	534.683,745 668.291,806	43	534.680,38 668.300,418	9.246
43	534.680,38 668.300,418	1	534.671,667 668.308,512	11.89 2										

\*\* Lungimile segmentelor sunt determinate în planul de proiecție Stereo 70 și sunt rotunjite la 1 milimetru.

\*\*\* Distanța dintre puncte este formată din segmente cumulate ce sunt mai mici decât valoarea 1 milimetru.





**DATE DESPRE IMOBILUL NR. 3269**

Oficiul de Cadastru și Publicitate Imobiliară SUCEAVA  
Biroul de Cadastru și Publicitate Imobiliară Campulung Moldovenesc

**A. Partea I. Descrierea imobilului**

TEREN Intravilan

Adresa: Loc. Pojorâta, Str Cârstea, Nr. 12, Jud. Suceava

Nr. Crt	Nr cadastral Nr. topografic	Suprafața* (mp)	Observații / Referințe
A1	33285	2.702	Sector cadastral:49 Teren neimprejmuț; Provenit din CF 33285, 33283, nr. top. 141, 677/2, 678, 3324/9, nr. top. 677/3

**Construcții**

Crt	Nr cadastral Nr. topografic	Adresa	Observații / Referințe
A1.1		Loc. Pojorâta, Str Cârstea, Nr. 12, Jud. Suceava	Nr. niveluri:1; S. construita la sol:63 mp; S. construita desfasurata:63 mp; Casă de locuit, P
A1.2		Loc. Pojorâta, Str Cârstea, Nr. 12, Jud. Suceava	Nr. niveluri:1; S. construita la sol:44 mp; S. construita desfasurata:44 mp; Anexă, P

**B. Partea II. Proprietari și acte**

Inscrieri privitoare la dreptul de proprietate și alte drepturi reale		Referințe
<b>9351 / 30/06/2017</b>		
Act Notarial nr. 523, din 29/06/2017 emis de Scraba Horia Ilie;		
B1	Intabulare, drept de PROPRIETATE, dobandit prin Conventie, cota actuala 2152/2702 1) COCA ȘTEFĂNEL, necasatorit	A1
B2	Intabulare, drept de PROPRIETATE, dobandit prin Conventie, cota actuala 1/1 1) COCA ȘTEFĂNEL	A1.1
<b>9348 / 30/06/2017</b>		
Act Notarial nr. 523, din 29/06/2017 emis de Scraba Horia Ilie;		
B3	Intabulare, drept de PROPRIETATE, dobandit prin Conventie, cota actuala 550/2702 1) COCA ȘTEFĂNEL	A1
<b>3269 / 08/12/2022</b>		
Act Administrativ nr. Adeverință nr 1700, din 02/11/2022 emis de Primăria comunei Pojorâta;		
B4	Intabulare, drept de PROPRIETATE, dobandit prin Lege, cota actuala 1/1 1) COCA ȘTEFĂNEL	A1.2

**C. Partea III. SARCINI**

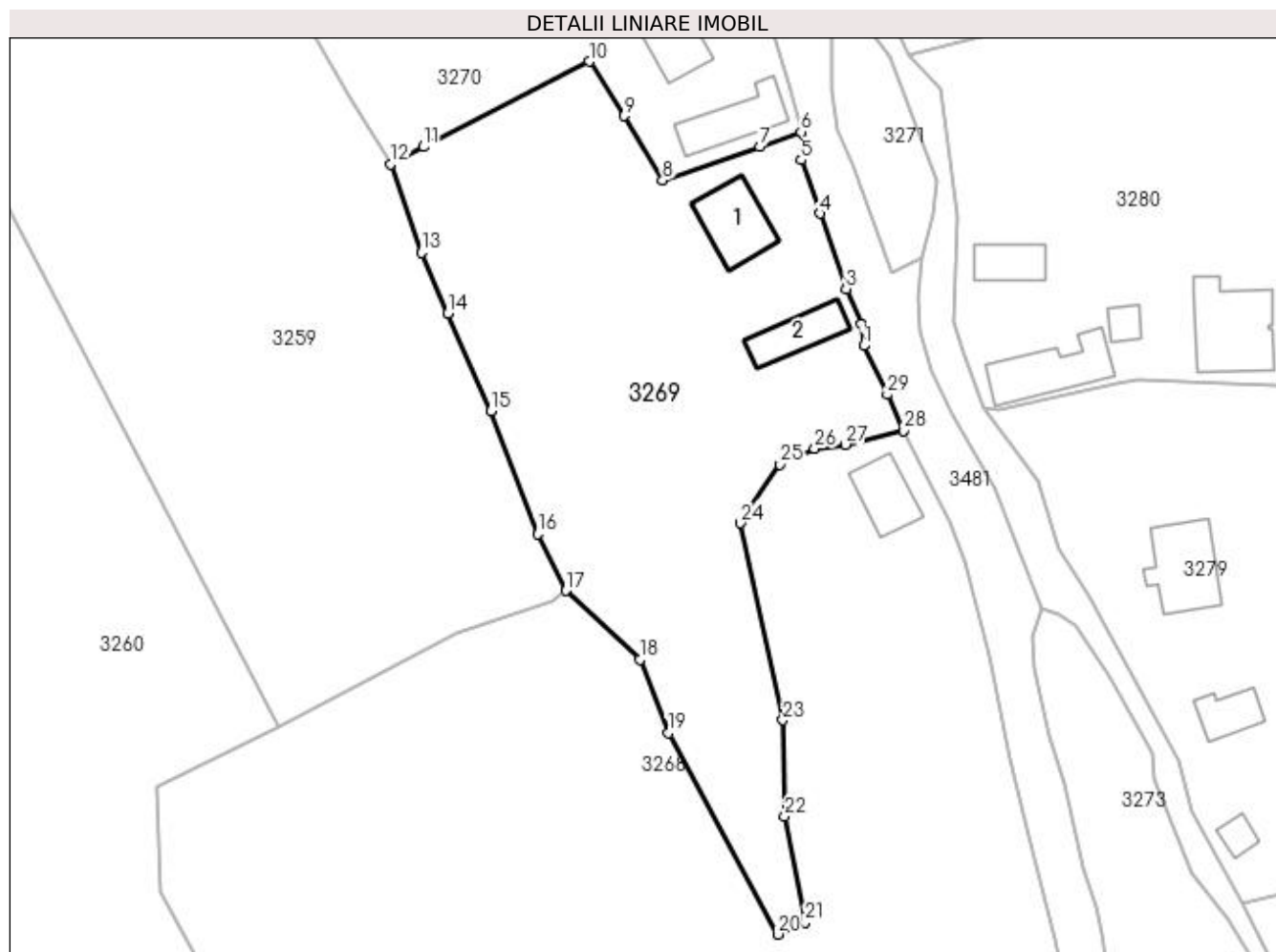
Inscrieri privind dezmembramintele dreptului de proprietate, drepturi reale de garanție și sarcini		Referințe
<b>9351 / 30/06/2017</b>		
Act Notarial nr. 523, din 29/06/2017 emis de Scraba Horia Ilie;		
C1	Intabulare, drept de UZUFRACT VIAGER, dobandit prin Conventie, cota actuala 1/1 1) ȚIFLE PARASCHIVA	A1, A1.1
C2	Intabulare, drept de IPOTECA LEGALA, Valoare:0 conf.art.2386 alin.4 din NCC pentru plata rentei in bani corespunzatoare intretinerii neexecutate, dobandit prin Conventie, cota actuala 1/1 1) ȚIFLE PARASCHIVA	A1, A1.1

## Anexa Nr. 1 La Partea I

## Teren

Nr cadastral	Suprafața (mp)*	Observații / Referințe
33285	2.702	Provenit din CF 33285, 33283, nr. top. 141, 677/2, 678, 3324/9, nr. top. 677/3

\* Suprafața este determinată în planul de proiecție Stereo 70.



## Date referitoare la teren

Crt	Categorie folosință	Intra vilan	Suprafața (mp)	Tarla	Parcelă	Nr. topo	Observații / Referințe
1	curți construcții	DA	417	-	-	-	
2	faneata	DA	2.285	-	-	-	

## Date referitoare la construcții

Crt	Număr	Destinație construcție	Supraf. (mp)	Situație juridică	Observații / Referințe
A1.1		construcții de locuințe	63	Cu acte	Nr. niveluri:1; S. construita la sol:63 mp; S. construita desfasurata:63 mp; Casă de locuit, P
A1.2		construcții anexa	44	Cu acte	Nr. niveluri:1; S. construita la sol:44 mp; S. construita desfasurata:44 mp; Anexă, P

## Lungime Segmente

1) Valorile lungimilor segmentelor sunt obținute din proiecție în plan.

Punct început	X / Y	Punct sfârșit	X / Y	Lungime segment (** (m))
1	534.706,726 668.337,329	2	534.706,424 668.339,851	2.54
3	534.704,636 668.344,006	4	534.701,555 668.352,856	9.371

Punct început	X / Y	Punct sfârșit	X / Y	Lungime segment (** (m))
2	534.706,424 668.339,851	3	534.704,636 668.344,006	4.523
4	534.701,555 668.352,856	5	534.699,365 668.359,152	6.666

Punct început	X / Y	Punct sfârșit	X / Y	Lungime segment (** (m)
5	534.699,365 668.359,152	6	534.699,356 668.362,428	3.276
7	534.694,489 668.360,7	8	534.683,062 668.356,756	12.088
9	534.678,544 668.364,349	10	534.674,446 668.370,731	7.584
11	534.654,925 668.360,695	12	534.651,043 668.358,653	4.386
13	534.654,73 668.348,266	14	534.657,786 668.341,119	7.773
15	534.662,863 668.329,657	16	534.668,354 668.315,211	15.454
17	534.671,667 668.308,512	18	534.680,38 668.300,418	11.892
19	534.683,745 668.291,806	20	534.696,585 668.268,122	26.941
21	534.699,837 668.269,552	22	534.697,455 668.282,011	12.685
23	534.697,224 668.293,322	24	534.692,231 668.316,458	23.669
25	534.696,837 668.323,36	26	534.700,945 668.325,229	4.513
27	534.704,564 668.325,713	28	534.711,452 668.327,349	7.08
29	534.709,5 668.331,591	1	534.706,726 668.337,329	6.373

Punct început	X / Y	Punct sfârșit	X / Y	Lungime segment (** (m)
6	534.699,356 668.362,428	7	534.694,489 668.360,7	5.165
8	534.683,062 668.356,756	9	534.678,544 668.364,349	8.835
10	534.674,446 668.370,731	11	534.654,925 668.360,695	21.95
12	534.651,043 668.358,653	13	534.654,73 668.348,266	11.022
14	534.657,786 668.341,119	15	534.662,863 668.329,657	12.536
16	534.668,354 668.315,211	17	534.671,667 668.308,512	7.473
18	534.680,38 668.300,418	19	534.683,745 668.291,806	9.246
20	534.696,585 668.268,122	21	534.699,837 668.269,552	3.553
22	534.697,455 668.282,011	23	534.697,224 668.293,322	11.313
24	534.692,231 668.316,458	25	534.696,837 668.323,36	8.298
26	534.700,945 668.325,229	27	534.704,564 668.325,713	3.651
28	534.711,452 668.327,349	29	534.709,5 668.331,591	4.67

\*\* Lungimile segmentelor sunt determinate în planul de proiecție Stereo 70 și sunt rotunjite la 1 milimetru.

\*\*\* Distanța dintre puncte este formată din segmente cumulate ce sunt mai mici decât valoarea 1 milimetru.



**DATE DESPRE IMOBILUL NR. 3270**

Oficiul de Cadastru și Publicitate Imobiliară SUCEAVA  
Biroul de Cadastru și Publicitate Imobiliară Campulung Moldovenesc

**A. Partea I. Descrierea imobilului**

TEREN Intravilan

Adresa: Loc. Pojorâta, Str Cârstea, Nr. 10, Jud. Suceava

Nr. Crt	Nr cadastral Nr. topografic	Suprafața* (mp)	Observații / Referințe
A1	32215	2.101	Sector cadastral:49 Teren neimprejmuit; CF 32215, nr. top. 677/1, 677/10, 797

**Construcții**

Crt	Nr cadastral Nr. topografic	Adresa	Observații / Referințe
A1.1		Loc. Pojorâta, Str Cârstea, Nr. 10, Jud. Suceava	Nr. niveluri:1; S. construita la sol:56 mp; S. construita desfasurata:56 mp; Casă de locuit, P
A1.2		Loc. Pojorâta, Str Cârstea, Nr. 10, Jud. Suceava	Nr. niveluri:1; S. construita la sol:55 mp; S. construita desfasurata:55 mp; Anexă, P

**B. Partea II. Proprietari și acte**

Inscrieri privitoare la dreptul de proprietate și alte drepturi reale		Referințe
<b>3270 / 07/12/2022</b>		
Act Normativ nr. Lege nr. 7, din 12/03/1996 emis de Parlamentul României;		
B1	Intabulare, drept de PROPRIETATE, dobandit prin Lege, cota actuala 1/1 1) NEIDENTIFICAT NEIDENTIFICAT	A1
Act Administrativ nr. Adeverință nr. 1153, din 23/10/2022 emis de Primăria Comunei Pojorâta;		
B2	Se notează posesia faptică în favoarea lui 1) REBENCIUC PETRE	A1
Act Administrativ nr. Adeverință nr. 1700, din 02/11/2022 emis de Primăria comunei Pojorâta;		
B3	Intabulare, drept de PROPRIETATE, dobandit prin Lege, cota actuala 1/1 1) REBENCIUC PETRE	A1.1, A1.2

**C. Partea III. SARCINI .**

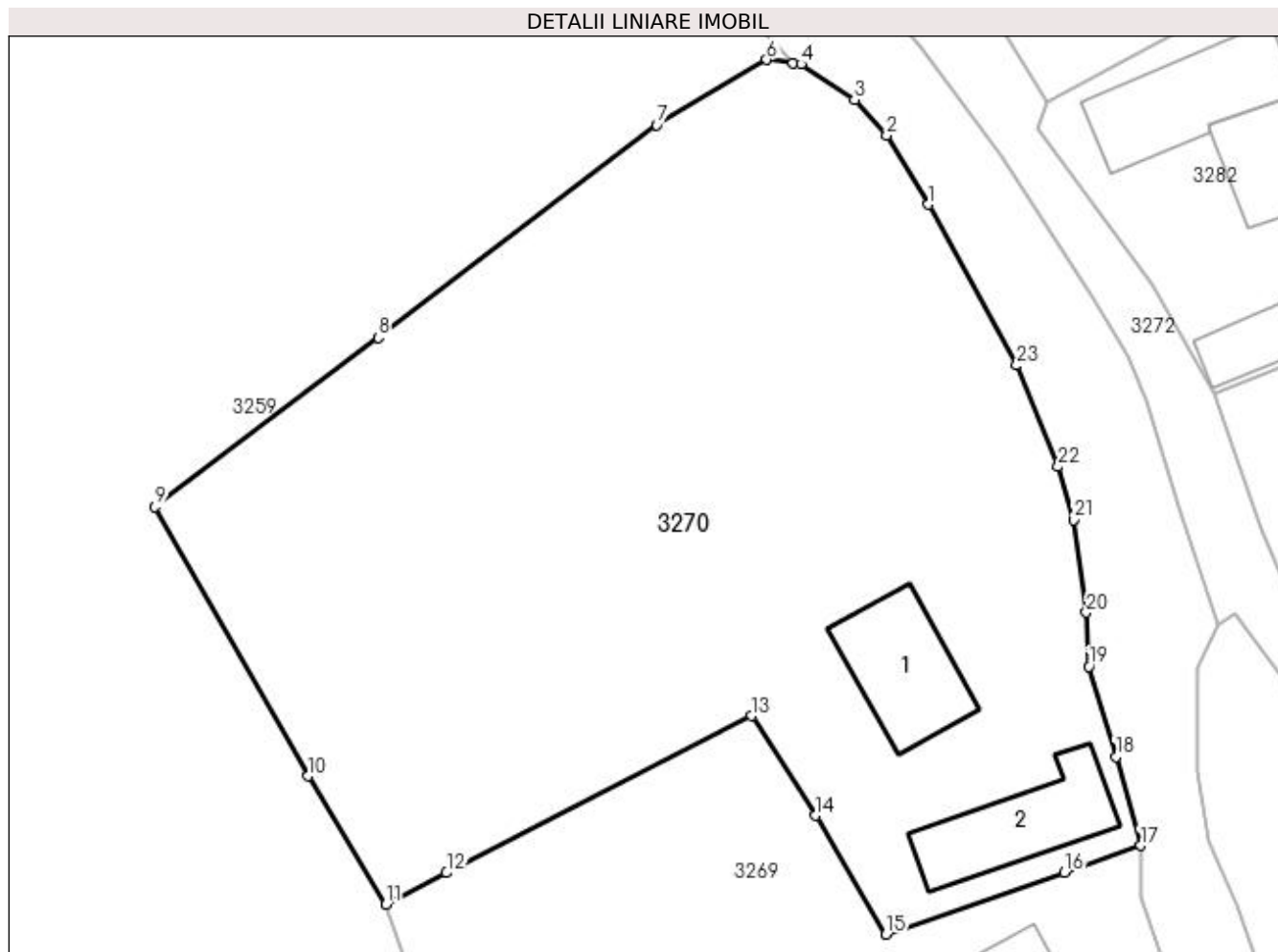
Inscrieri privind dezmembramintele dreptului de proprietate, drepturi reale de garanție și sarcini	Referințe
NU SUNT	

## Anexa Nr. 1 La Partea I

## Teren

Nr cadastral	Suprafața (mp)*	Observații / Referințe
32215	2.101	CF 32215, nr. top. 677/1, 677/10, 797

\* Suprafața este determinată în planul de proiecție Stereo 70.



## Date referitoare la teren

Crt	Categorie folosință	Intra vilan	Suprafața (mp)	Tarla	Parcelă	Nr. topo	Observații / Referințe
1	curți construcții	DA	424	-	-	-	
2	faneata	DA	1.677	-	-	-	

## Date referitoare la construcții

Crt	Număr	Destinație construcție	Supraf. (mp)	Situație juridică	Observații / Referințe
A1.1		construcții de locuințe	56	Cu acte	Nr. niveluri:1; S. construita la sol:56 mp; S. construita desfasurata:56 mp; Casă de locuit, P
A1.2		construcții anexa	55	Cu acte	Nr. niveluri:1; S. construita la sol:55 mp; S. construita desfasurata:55 mp; Anexă, P

## Lungime Segmente

1) Valorile lungimilor segmentelor sunt obținute din proiecție în plan.

Punct început	X / Y	Punct sfârșit	X / Y	Lungime segment (** (m)
1	534.685,759 668.403,453	2	534.683,104 668.407,897	5.177
3	534.681,045 668.410,157	4	534.677,626 668.412,443	4.113

Punct început	X / Y	Punct sfârșit	X / Y	Lungime segment (** (m)
2	534.683,104 668.407,897	3	534.681,045 668.410,157	3.057
4	534.677,626 668.412,443	5	534.677,108 668.412,508	0.522

Punct început	X / Y	Punct sfârșit	X / Y	Lungime segment (** (m))
5	534.677,108 668.412,508	6	534.675,409 668.412,722	1.712
7	534.668,373 668.408,542	8	534.650,558 668.394,938	22.415
9	534.636,245 668.384,107	10	534.646,071 668.366,889	19.824
11	534.651,043 668.358,653	12	534.654,925 668.360,695	4.386
13	534.674,446 668.370,731	14	534.678,544 668.364,349	7.584
15	534.683,062 668.356,756	16	534.694,489 668.360,7	12.088
17	534.699,356 668.362,428	18	534.697,791 668.368,125	5.908
19	534.696,05 668.373,885	20	534.695,884 668.377,353	3.472
21	534.695,048 668.383,287	22	534.694,077 668.386,683	3.532
23	534.691,415 668.393,162	1	534.685,759 668.403,453	11.743

Punct început	X / Y	Punct sfârșit	X / Y	Lungime segment (** (m))
6	534.675,409 668.412,722	7	534.668,373 668.408,542	8.184
8	534.650,558 668.394,938	9	534.636,245 668.384,107	17.949
10	534.646,071 668.366,889	11	534.651,043 668.358,653	9.62
12	534.654,925 668.360,695	13	534.674,446 668.370,731	21.95
14	534.678,544 668.364,349	15	534.683,062 668.356,756	8.835
16	534.694,489 668.360,7	17	534.699,356 668.362,428	5.165
18	534.697,791 668.368,125	19	534.696,05 668.373,885	6.017
20	534.695,884 668.377,353	21	534.695,048 668.383,287	5.993
22	534.694,077 668.386,683	23	534.691,415 668.393,162	7.005

\*\* Lungimile segmentelor sunt determinate în planul de proiecție Stereo 70 și sunt rotunjite la 1 milimetru.

\*\*\* Distanța dintre puncte este formată din segmente cumulate ce sunt mai mici decât valoarea 1 milimetru.





**DATE DESPRE IMOBILUL NR. 3271**

Oficiul de Cadastru și Publicitate Imobiliară SUCEAVA  
Biroul de Cadastru și Publicitate Imobiliară Campulung Moldovenesc

**A. Partea I. Descrierea imobilului**

TEREN Intravilan

Adresa: Loc. Pojorâta, Jud. Suceava, Loc numit CARSTEA

Nr. Crt	Nr cadastral Nr. topografic	Suprafața* (mp)	Observații / Referințe
A1		218	Sector cadastral:49 Teren neimprejmit;

**B. Partea II. Proprietari și acte**

Inscrieri privitoare la dreptul de proprietate și alte drepturi reale		Referințe
<b>3271 / 07/12/2022</b>		
Act Normativ nr. Lege nr. 7, din 12/03/1996 emis de Parlamentul României;		
B1	Intabulare, drept de PROPRIETATE, dobândit prin Lege, cota actuala 1/1 1) NEIDENTIFICAT NEIDENTIFICAT	A1
Act Administrativ nr. Adeverință nr. 1154, din 23/10/2022 emis de Primăria Comunei Pojorâta;		
B2	Se notează posesia faptică în favoarea lui 1) TÎFLE PARASCHIVA	A1

**C. Partea III. SARCINI .**

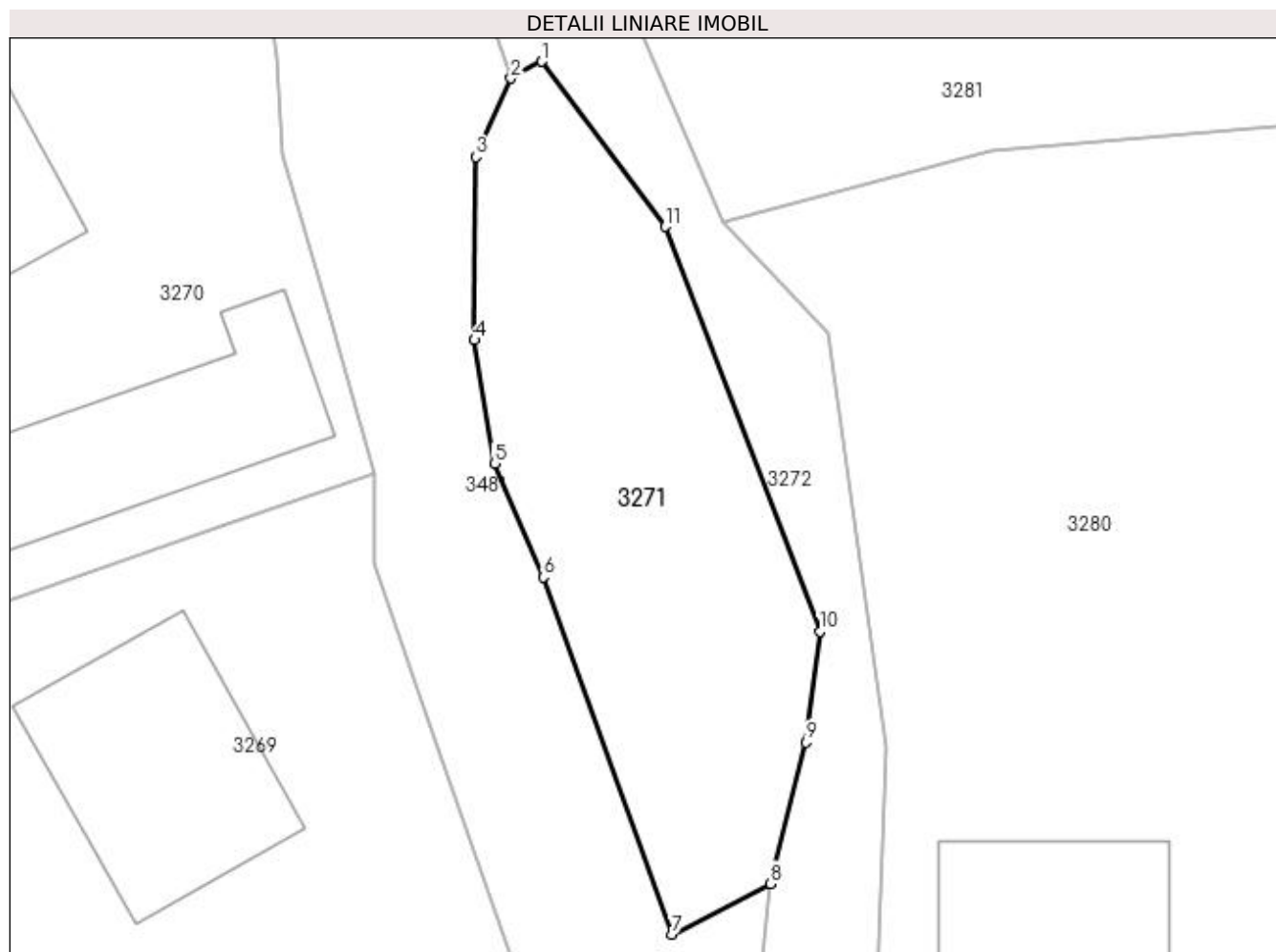
Inscrieri privind dezmembramintele dreptului de proprietate, drepturi reale de garanție și sarcini	Referințe
NU SUNT	

## Anexa Nr. 1 La Partea I

## Teren

Nr cadastral	Suprafața (mp)*	Observații / Referințe
	218	

\* Suprafața este determinată în planul de proiecție Stereo 70.



## Date referitoare la teren

Crt	Categorie folosință	Intra vilan	Suprafața (mp)	Tarla	Parcelă	Nr. topo	Observații / Referințe
1	faneata	DA	218	-	-	-	

## Lungime Segmente

1) Valorile lungimilor segmentelor sunt obținute din proiecție în plan.

Punct început	X / Y	Punct sfârșit	X / Y	Lungime segment (** (m)
1	534.705,42 668.377,22	2	534.704,307 668.376,611	1.269
2	534.704,307 668.376,611	3	534.703,045 668.373,783	3.097
3	534.703,045 668.373,783	4	534.702,998 668.367,199	6.584
4	534.702,998 668.367,199	5	534.703,712 668.362,761	4.495
5	534.703,712 668.362,761	6	534.705,467 668.358,668	4.453

Punct început	X / Y	Punct sfârșit	X / Y	Lungime segment (** (m)
6	534.705,467 668.358,668	7	534.710,091 668.345,813	13.661
7	534.710,091 668.345,813	8	534.713,663 668.347,635	4.01
8	534.713,663 668.347,635	9	534.714,922 668.352,719	5.238
9	534.714,922 668.352,719	10	534.715,421 668.356,714	4.026
10	534.715,421 668.356,714	11	534.709,873 668.371,283	15.59
11	534.709,873 668.371,283	1	534.705,42 668.377,22	7.421

\*\* Lungimile segmentelor sunt determinate în planul de proiecție Stereo 70 și sunt rotunjite la 1 milimetru.

\*\*\* Distanța dintre puncte este formată din segmente cumulate ce sunt mai mici decât valoarea 1 milimetru.



**DATE DESPRE IMOBILUL NR. 3272**

Oficiul de Cadastru și Publicitate Imobiliară SUCEAVA  
Biroul de Cadastru și Publicitate Imobiliară Campulung Moldovenesc

**A. Partea I. Descrierea imobilului**

TEREN Intravilan

Adresa: Loc. Pojorâta, Jud. Suceava, Loc numit CARSTEA

Nr. Crt	Nr cadastral Nr. topografic	Suprafața* (mp)	Observații / Referințe
A1		1.689	Sector cadastral:49 Teren neimprejmuit; Pârâu

**B. Partea II. Proprietari și acte**

Inscrieri privitoare la dreptul de proprietate și alte drepturi reale		Referințe
<b>3272 / 07/12/2022</b>		
Act Normativ nr. Lege nr. 7, din 12/03/1996 emis de Parlamentul României;		
B1	Inscrierea provizorie, drept de PROPRIETATE, dobandit prin Lege, cota actuala 1/1 1) COMUNA POJORÂTA, CIF:4441425	A1

**C. Partea III. SARCINI .**

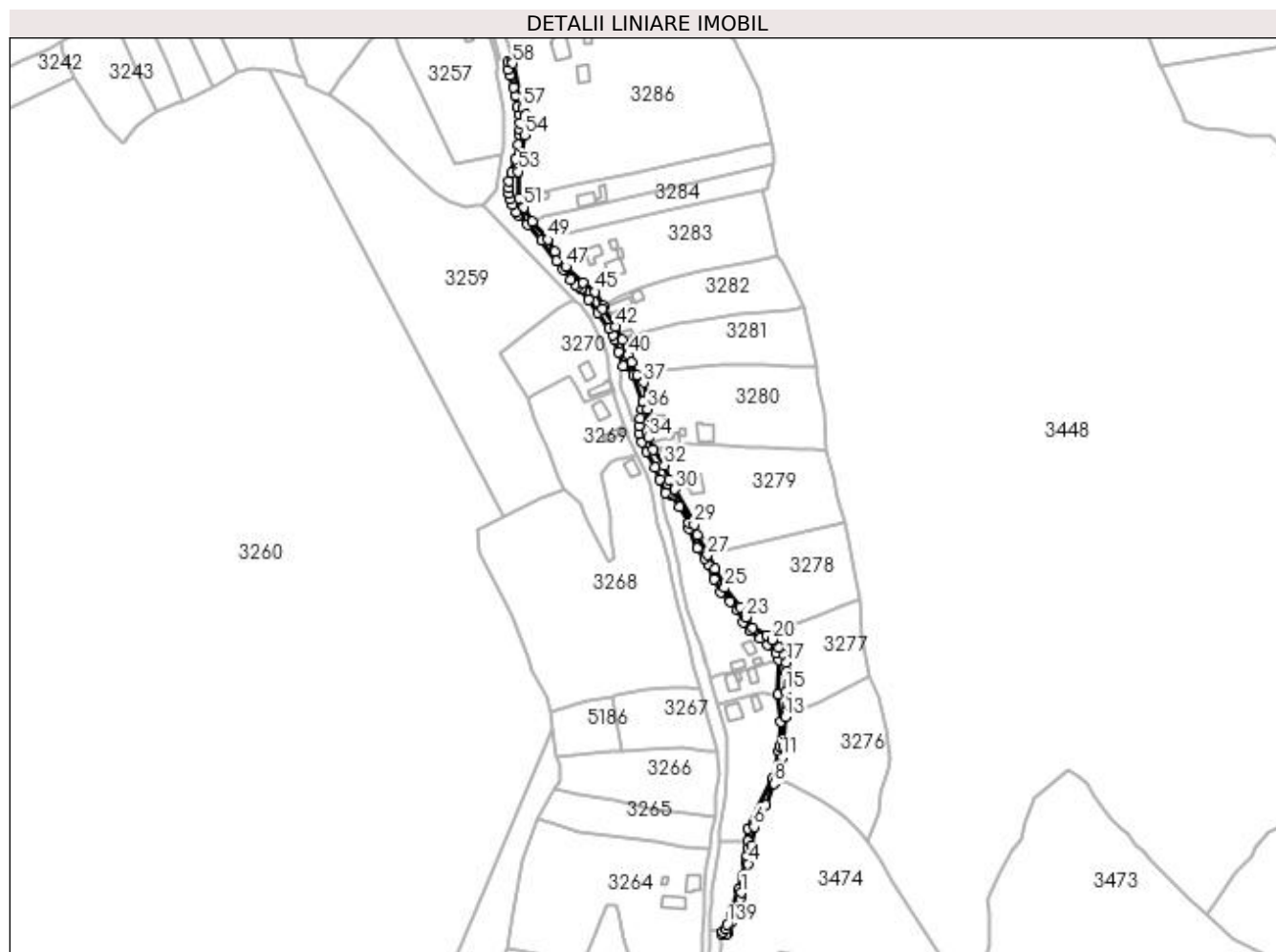
Inscrieri privind dezmembramintele dreptului de proprietate, drepturi reale de garanție și sarcini	Referințe
NU SUNT	

## Anexa Nr. 1 La Partea I

## Teren

Nr cadastral	Suprafața (mp)*	Observații / Referințe
	1.689	Pârâu

\* Suprafața este determinată în planul de proiecție Stereo 70.



## Date referitoare la teren

Crt	Categorie folosință	Intravilan	Suprafața (mp)	Tarla	Parcelă	Nr. topo	Observații / Referințe
1	ape curgătoare	DA	1.689	-	-	-	

## Lungime Segmente

1) Valorile lungimilor segmentelor sunt obținute din proiecție în plan.

Punct început	X / Y	Punct sfârșit	X / Y	Lungime segment
1	534.770,06 668.084,084	2	534.771,558 668.089,52	5.639
4	534.773,746 668.100,137	5	534.775,501 668.110,456	10.467
7	534.783,618 668.132,851	8	534.788,157 668.144,724	12.711
10	534.790,47 668.150,792	11	534.792,949 668.159,387	8.945
13	534.794,417 668.181,821	14	534.794,437 668.183,684	1.863
2	534.771,558 668.089,52	3	534.772,106 668.092,402	2.934
5	534.775,501 668.110,456	6	534.777,016 668.120,715	10.37
8	534.788,157 668.144,724	9	534.789,017 668.146,981	2.415
11	534.792,949 668.159,387	12	534.793,382 668.165,51	6.138
14	534.794,437 668.183,684	15	534.794,57 668.196,039	12.356
3	534.772,106 668.092,402	4	534.773,746 668.100,137	7.907
6	534.777,016 668.120,715	7	534.783,618 668.132,851	13.816
9	534.789,017 668.146,981	10	534.790,47 668.150,792	4.079
12	534.793,382 668.165,51	13	534.794,417 668.181,821	16.344
15	534.794,57 668.196,039	16	534.794,864 668.206,978	10.943



Punct început	X / Y	Punct sfârșit	X / Y	Lungime segment	Punct început	X / Y	Punct sfârșit	X / Y	Lungime segment	Punct început	X / Y	Punct sfârșit	X / Y	Lungime segment
115	534.751,918 668.265,955	116	534.754,686 668.258,211	8.224	116	534.754,686 668.258,211	117	534.758,559 668.251,066	8.127	117	534.758,559 668.251,066	118	534.763,658 668.245,829	7.309
118	534.763,658 668.245,829	119	534.767,67 668.241,039	6.248	119	534.767,67 668.241,039	120	534.771,011 668.234,354	7.473	120	534.771,011 668.234,354	121	534.774,855 668.229,419	6.255
121	534.774,855 668.229,419	122	534.780,348 668.225,477	6.761	122	534.780,348 668.225,477	123	534.784,372 668.221,877	5.399	123	534.784,372 668.221,877	124	534.789,05 668.217,373	6.494
124	534.789,05 668.217,373	125	534.790,839 668.213,272	4.474	125	534.790,839 668.213,272	126	534.790,463 668.194,406	18.87	126	534.790,463 668.194,406	127	534.791,996 668.179,089	15.394
127	534.791,996 668.179,089	128	534.791,179 668.165,737	13.377	128	534.791,179 668.165,737	129	534.791,005 668.162,689	3.053	129	534.791,005 668.162,689	130	534.786,966 668.147,443	15.772
130	534.786,966 668.147,443	131	534.773,832 668.119,944	30.475	131	534.773,832 668.119,944	132	534.773,675 668.112,735	7.211	132	534.773,675 668.112,735	133	534.773,526 668.108,598	4.14
133	534.773,526 668.108,598	134	534.773,226 668.104,684	3.925	134	534.773,226 668.104,684	135	534.772,661 668.101,015	3.712	135	534.772,661 668.101,015	136	534.770,448 668.093,416	7.915
136	534.770,448 668.093,416	137	534.768,552 668.085,688	7.957	137	534.768,552 668.085,688	138	534.763,994 668.072,507	13.947	138	534.763,994 668.072,507	139	534.762,011 668.066,754	6.085
139	534.762,011 668.066,754	140	534.761,249 668.063,936	2.919	140	534.761,249 668.063,936	141	534.759,474 668.062,339	2.388	141	534.759,474 668.062,339	142	534.758,88 668.061,441	1.077
142	534.758,88 668.061,441	143	534.761,831 668.061,036	2.979	143	534.761,831 668.061,036	144	534.762,904 668.061,903	1.379	144	534.762,904 668.061,903	145	534.764,22 668.067,549	5.797
145	534.764,22 668.067,549	146	534.765,697 668.071,673	4.381	146	534.765,697 668.071,673	147	534.769,184 668.081,117	10.067	147	534.769,184 668.081,117	1	534.770,06 668.084,084	3.094

\*\* Lungimile segmentelor sunt determinate în planul de proiecție Stereo 70 și sunt rotunjite la 1 milimetru.

\*\*\* Distanța dintre puncte este formată din segmente cumulate ce sunt mai mici decât valoarea 1 milimetru.



**DATE DESPRE IMOBILUL NR. 3273**

Oficiul de Cadastru și Publicitate Imobiliară SUCEAVA  
Biroul de Cadastru și Publicitate Imobiliară Campulung Moldovenesc

**A. Partea I. Descrierea imobilului**

TEREN Intravilan

Adresa: Loc. Pojorâta, Str Cârstea, Nr. 33, Jud. Suceava

Nr. Crt	Nr cadastral Nr. topografic	Suprafața* (mp)	Observații / Referințe
A1	34791	2.096	Sector cadastral:49 Teren neimprejmuit; Provenit din CF 34791, nr. cad. 34791

**Construcții**

Crt	Nr cadastral Nr. topografic	Adresa	Observații / Referințe
A1.1		Loc. Pojorâta, Str Cârstea, Nr. 33, Jud. Suceava	Nr. niveluri:1; S. construita la sol:34 mp; S. construita desfasurata:34 mp; Casă de locuit, P, constructie din lemn, din 1950
A1.2		Loc. Pojorâta, Str Cârstea, Nr. 33, Jud. Suceava	Nr. niveluri:1; S. construita la sol:38 mp; S. construita desfasurata:38 mp; Anexă, P, constructie din lemn
A1.3		Loc. Pojorâta, Str Cârstea, Nr. 33, Jud. Suceava	Nr. niveluri:1; S. construita la sol:13 mp; S. construita desfasurata:13 mp; Anexă, P

**B. Partea II. Proprietari și acte**

Inscrieri privitoare la dreptul de proprietate și alte drepturi reale	Referințe
<b>10614 / 17/08/2020</b>	
Act Notarial nr. Contract De Vânzare-Cumpărare nr. 496, din 14/08/2020 emis de N. P. Scraba Horia Ilie;	
B1	Intabulare, drept de PROPRIETATE, dobandit prin Conventie, cota actuala 1/1 1) CIUCUT LAURENȚIU-ALEXANDRU 2) CIUCUT ANCA, bun comun, în devălmășie
	A1, A1.1
<b>3273 / 08/12/2022</b>	
Act Administrativ nr. Adeverință nr. 1700, din 02/11/2022 emis de Primăria comunei Pojorâta;	
B2	Intabulare, drept de PROPRIETATE, dobandit prin Lege, cota actuala 1/1 1) CIUCUT LAURENȚIU-ALEXANDRU 2) CIUCUT ANCA
	A1.2, A1.3

**C. Partea III. SARCINI .**

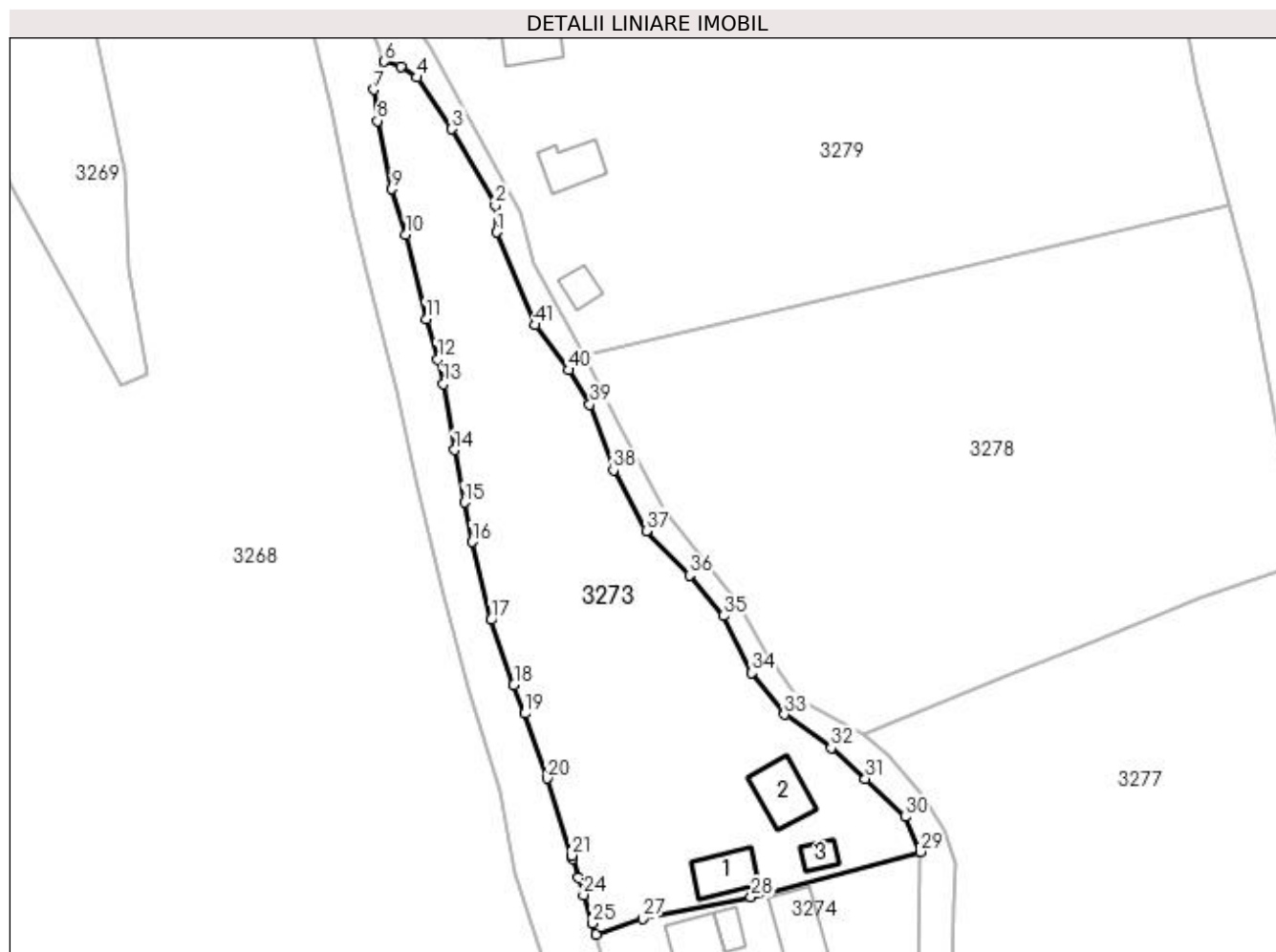
Inscrieri privind dezmembramintele dreptului de proprietate, drepturi reale de garanție și sarcini	Referințe
NU SUNT	

## Anexa Nr. 1 La Partea I

## Teren

Nr cadastral	Suprafața (mp)*	Observații / Referințe
34791	2.096	Provenit din CF 34791, nr. cad. 34791

\* Suprafața este determinată în planul de proiecție Stereo 70.



## Date referitoare la teren

Crt	Categorie folosință	Intravilan	Suprafața (mp)	Tarla	Parcelă	Nr. topo	Observații / Referințe
1	curți construcții	DA	200	-	-	-	
2	faneata	DA	1.896	-	-	-	

## Date referitoare la construcții

Crt	Număr	Destinație construcție	Supraf. (mp)	Situație juridică	Observații / Referințe
A1.1		construcții de locuințe	34	Cu acte	Nr. niveluri:1; S. construită la sol:34 mp; S. construită desfasurata:34 mp; Casă de locuit, P, construcție din lemn, din 1950
A1.2		construcții anexa	38	Cu acte	Nr. niveluri:1; S. construită la sol:38 mp; S. construită desfasurata:38 mp; Anexă, P, construcție din lemn
A1.3		construcții anexa	13	Cu acte	Nr. niveluri:1; S. construită la sol:13 mp; S. construită desfasurata:13 mp; Anexă, P

## Lungime Segmente

1) Valorile lungimilor segmentelor sunt obținute din proiecție în plan.

Punct început	X / Y	Punct sfârșit	X / Y	Lungime segment	Punct început	X / Y	Punct sfârșit	X / Y	Lungime segment	Punct început	X / Y	Punct sfârșit	X / Y	Lungime segment
1	534.740,941 668.286,229	2	534.740,765 668.289,422	3.198	2	534.740,765 668.289,422	3	534.735,675 668.298,392	10.314	3	534.735,675 668.298,392	4	534.731,566 668.304,466	7.333

Punct început	X / Y	Punct sfârșit	X / Y	Lungime segment	Punct început	X / Y	Punct sfârșit	X / Y	Lungime segment	Punct început	X / Y	Punct sfârșit	X / Y	Lungime segment
4	534.731,566 668.304,466	5	534.729,633 668.305,775	2.335	5	534.729,633 668.305,775	6	534.727,723 668.306,349	1.994	6	534.727,723 668.306,349	7	534.726,481 668.303,044	3.531
7	534.726,481 668.303,044	8	534.726,865 668.299,366	3.698	8	534.726,865 668.299,366	9	534.728,602 668.291,325	8.226	9	534.728,602 668.291,325	10	534.730,234 668.285,969	5.599
10	534.730,234 668.285,969	11	534.732,63 668.276,021	10.232	11	534.732,63 668.276,021	12	534.733,96 668.271,258	4.945	12	534.733,96 668.271,258	13	534.734,629 668.268,352	2.982
13	534.734,629 668.268,352	14	534.735,965 668.260,59	7.876	14	534.735,965 668.260,59	15	534.737,122 668.254,404	6.293	15	534.737,122 668.254,404	16	534.738,036 668.249,776	4.717
16	534.738,036 668.249,776	17	534.740,275 668.240,584	9.461	17	534.740,275 668.240,584	18	534.742,952 668.232,921	8.117	18	534.742,952 668.232,921	19	534.744,263 668.229,537	3.629
19	534.744,263 668.229,537	20	534.746,922 668.221,909	8.078	20	534.746,922 668.221,909	21	534.749,762 668.212,825	9.518	21	534.749,762 668.212,825	22	534.749,917 668.212,428	0.426
22	534.749,917 668.212,428	23	534.750,589 668.210,279	2.252	23	534.750,589 668.210,279	24	534.751,173 668.208,175	2.184	24	534.751,173 668.208,175	25	534.752,208 668.204,823	3.508
25	534.752,208 668.204,823	26	534.752,615 668.203,536	1.35	26	534.752,615 668.203,536	27	534.758,108 668.205,38	5.794	27	534.758,108 668.205,38	28	534.770,892 668.207,904	13.031
28	534.770,892 668.207,904	29	534.790,839 668.213,272	20.657	29	534.790,839 668.213,272	30	534.789,05 668.217,373	4.474	30	534.789,05 668.217,373	31	534.784,372 668.221,877	6.494
31	534.784,372 668.221,877	32	534.780,348 668.225,477	5.399	32	534.780,348 668.225,477	33	534.774,855 668.229,419	6.761	33	534.774,855 668.229,419	34	534.771,011 668.234,354	6.255
34	534.771,011 668.234,354	35	534.767,67 668.241,039	7.473	35	534.767,67 668.241,039	36	534.763,658 668.245,829	6.248	36	534.763,658 668.245,829	37	534.758,559 668.251,066	7.309
37	534.758,559 668.251,066	38	534.754,686 668.258,211	8.127	38	534.754,686 668.258,211	39	534.751,918 668.265,955	8.224	39	534.751,918 668.265,955	40	534.749,399 668.270,011	4.775
40	534.749,399 668.270,011	41	534.745,417 668.275,31	6.628	41	534.745,417 668.275,31	1	534.740,941 668.286,229	11.801					

\*\* Lungimile segmentelor sunt determinate în planul de proiecție Stereo 70 și sunt rotunjite la 1 milimetru.

\*\*\* Distanța dintre puncte este formată din segmente cumulate ce sunt mai mici decât valoarea 1 milimetru.



**DATE DESPRE IMOBILUL NR. 3274**

Oficiul de Cadastru și Publicitate Imobiliară SUCEAVA  
Biroul de Cadastru și Publicitate Imobiliară Campulung Moldovenesc

**A. Partea I. Descrierea imobilului**

TEREN Intravilan

Adresa: Loc. Pojorâta, Str Cârstea, Nr. 35, Jud. Suceava

Nr. Crt	Nr cadastral Nr. topografic	Suprafața* (mp)	Observații / Referințe
A1	30931	590	Sector cadastral:49 Teren imprejmuit; Provenit din CF 30931, nr. cad. 30931

**Construcții**

Crt	Nr cadastral Nr. topografic	Adresa	Observații / Referințe
A1.1		Loc. Pojorâta, Str Cârstea, Nr. 35, Jud. Suceava	Nr. niveluri:1; S. construita la sol:54 mp; S. construita desfasurata:54 mp; Casă de locuit, P
A1.2		Loc. Pojorâta, Str Cârstea, Nr. 35, Jud. Suceava	Nr. niveluri:1; S. construita la sol:13 mp; S. construita desfasurata:13 mp; Anexă, P
A1.3		Loc. Pojorâta, Str Cârstea, Nr. 35, Jud. Suceava	Nr. niveluri:1; S. construita la sol:41 mp; S. construita desfasurata:41 mp; Anexă, P

**B. Partea II. Proprietari și acte**

Inscrieri privitoare la dreptul de proprietate și alte drepturi reale	Referințe
<b>7792 / 18/06/2013</b>	
Act Notarial nr. 762, din 17/06/2013 emis de Rotaru Dorina;	
B1	A1, A1.1, A1.2
Intabulare, drept de PROPRIETATEca bun comun, dobandit prin Conventie, cota actuala 1/1 1) GRAMADĂ CONSTANTIN 2) GRAMADĂ IULIANA-CRISTINA	
<b>3274 / 08/12/2022</b>	
Act Administrativ nr. Adeverință nr. 1700, din 02/11/2022 emis de Primăria comunei Pojorâta;	
B2	A1.3
Intabulare, drept de PROPRIETATE, dobandit prin Lege, cota actuala 1/1 1) GRAMADĂ CONSTANTIN 2) GRAMADĂ IULIANA-CRISTINA	

**C. Partea III. SARCINI .**

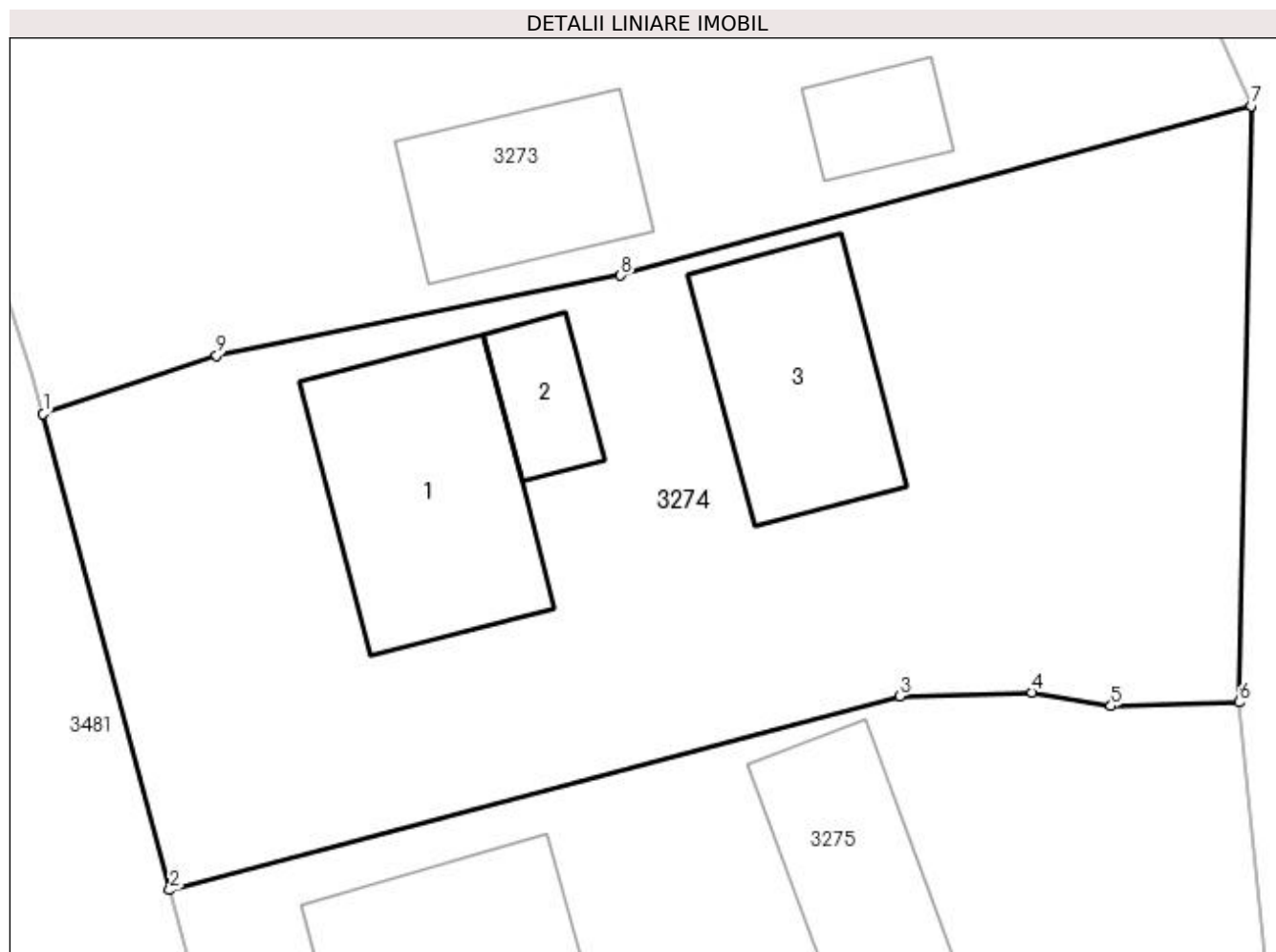
Inscrieri privind dezmembramintele dreptului de proprietate, drepturi reale de garanție și sarcini	Referințe
NU SUNT	

## Anexa Nr. 1 La Partea I

## Teren

Nr cadastral	Suprafața (mp)*	Observații / Referințe
30931	590	Provenit din CF 30931, nr. cad. 30931

\* Suprafața este determinată în planul de proiecție Stereo 70.



## Date referitoare la teren

Crt	Categorie folosință	Intra vilan	Suprafața (mp)	Tarla	Parcelă	Nr. topo	Observații / Referințe
1	curți constructii	DA	590	-	-	-	

## Date referitoare la construcții

Crt	Număr	Destinație construcție	Supraf. (mp)	Situație juridică	Observații / Referințe
A1.1		construcții de locuințe	54	Cu acte	Nr. niveluri:1; S. construita la sol:54 mp; S. construita desfasurata:54 mp; Casă de locuit, P
A1.2		construcții anexa	13	Cu acte	Nr. niveluri:1; S. construita la sol:13 mp; S. construita desfasurata:13 mp; Anexă, P
A1.3		construcții anexa	41	Cu acte	Nr. niveluri:1; S. construita la sol:41 mp; S. construita desfasurata:41 mp; Anexă, P

## Lungime Segmente

1) Valorile lungimilor segmentelor sunt obținute din proiecție în plan.

Punct început	X / Y	Punct sfârșit	X / Y	Lungime segment (** (m)
1	534.752,615 668.203,536	2	534.756,619 668.188,469	15.59
2	534.756,619 668.188,469	3	534.779,723 668.194,593	23.902

Punct început	X / Y	Punct sfârșit	X / Y	Lungime segment (** (m)
3	534.779,723 668.194,593	4	534.783,911 668.194,723	4.19
4	534.783,911 668.194,723	5	534.786,408 668.194,289	2.534
5	534.786,408 668.194,289	6	534.790,463 668.194,406	4.057
6	534.790,463 668.194,406	7	534.790,839 668.213,272	18.87
7	534.790,839 668.213,272	8	534.770,892 668.207,904	20.657
8	534.770,892 668.207,904	9	534.758,108 668.205,38	13.031
9	534.758,108 668.205,38	1	534.752,615 668.203,536	5.794

\*\* Lungimile segmentelor sunt determinate în planul de proiecție Stereo 70 și sunt rotunjite la 1 milimetru.

\*\*\* Distanța dintre puncte este formată din segmente cumulate ce sunt mai mici decât valoarea 1 milimetru.





**DATE DESPRE IMOBILUL NR. 3275**

Oficiul de Cadastru și Publicitate Imobiliară SUCEAVA  
Biroul de Cadastru și Publicitate Imobiliară Campulung Moldovenesc

**A. Partea I. Descrierea imobilului**

TEREN Intravilan

Adresa: Loc. Pojorâta, Str Cârstea, Nr. 37, Jud. Suceava

Nr. Crt	Nr cadastral Nr. topografic	Suprafața* (mp)	Observații / Referințe
A1	35850	2.037	Sector cadastral:49 Teren imprejmuit; Provenit din CF 35850, nr. top. 703/2, 1525

**Construcții**

Crt	Nr cadastral Nr. topografic	Adresa	Observații / Referințe
A1.1		Loc. Pojorâta, Str Cârstea, Nr. 37, Jud. Suceava	Nr. niveluri:2; S. construita la sol:72 mp; S. construita desfasurata:144 mp; Casă de locuit, P+E
A1.2		Loc. Pojorâta, Str Cârstea, Nr. 37, Jud. Suceava	Nr. niveluri:1; S. construita la sol:33 mp; S. construita desfasurata:33 mp; Anexă, P, grajd

**B. Partea II. Proprietari și acte**

Inscrieri privitoare la dreptul de proprietate și alte drepturi reale	Referințe	
<b>2524 / 20/06/1996</b>		
Act Notarial nr. Certificat De Mostenitor nr. 140, din 24/01/1977 emis de Notariatul de stat local Campulung Mold. (certificat de mostenitor nr 110 din 23.02.1984, emis de Notariatul de stat local Campulung Mold.; certificat de mostenitor nr 963 din 17.06.1996, emis de Notariatul de stat local Campulung Mold.);		
B1	Intabulare, drept de PROPRIETATE, dobandit prin Succesiune, cota actuala 8/40 1) CIRLOANTA NICOLE, LIPSĂ CNP	A1
Act Notarial nr. Certificat De Mostenitor nr. 140, din 24/01/1977 emis de Notariatul de stat local Campulung Mol;		
B2	Intabulare, drept de PROPRIETATE, dobandit prin Succesiune, cota actuala 8/40 1) CIRLOANTA GAVRIL, LIPSĂ CNP	A1
Act Notarial nr. Certificat De Mostenitor nr. 140,, din 13/03/1996 emis de Notariatul de stat local Campulung Mold. (certificat de mostenitor nr 110 din 23.02.1984, emis de Notariatul de stat local Campulung Mold.; certificat de mostenitor nr 963 din 17.06.1996, emis de Notariatul de stat local Campulung Mold.);		
B3	Intabulare, drept de PROPRIETATE, dobandit prin Succesiune, cota actuala 8/40 1) VASILACHE VICTORIA, LIPSĂ CNP	A1
Act Notarial nr. Certificat De Mostenitor nr. 140, din 24/01/1977 emis de Notariatul de stat local Campulung Mold. (certificat de mostenitor nr 110 din 23.02.1984, emis de Notariatul de stat local Campulung Mold.; certificat de mostenitor nr 963 din 17.06.1996, emis de Notariatul de stat local Campulung Mold.);		
B4	Intabulare, drept de PROPRIETATE, dobandit prin Succesiune, cota actuala 8/40 1) CIRLOANTA SILVIA, LIPSĂ CNP	A1
Act Notarial nr. Certificat De Mostenitor nr. 140, din 24/01/1977 emis de Notariatul de stat local Campulung Mold (certificat de mostenitor nr 110 din 23.02.1984, emis de Notariatul de stat local Campulung Mold.; certificat de mostenitor nr 963 din 17.06.1996, emis de Notariatul de stat local Campulung Mold.);		
B5	Intabulare, drept de PROPRIETATE, dobandit prin Succesiune, cota actuala 8/40 1) CIRLOANTA IOANA, LIPSĂ CNP	A1
Act Notarial nr. Certificat De Mostenitor nr. 140, din 24/01/1977 emis de Notariatul de stat local Campulung Mold. (certificat de mostenitor nr 110 din 23.02.1984, emis de Notariatul de stat local Campulung Mold.; certificat de mostenitor nr 963 din 17.06.1996, emis de Notariatul de stat local Campulung Mold.);		
B6	Intabulare, drept de PROPRIETATE, dobandit prin Construire, cota actuala 1/1 1) CIRLOANTA NICOLAIE, LIPSĂ CNP	A1.1, A1.2

**C. Partea III. SARCINI .**

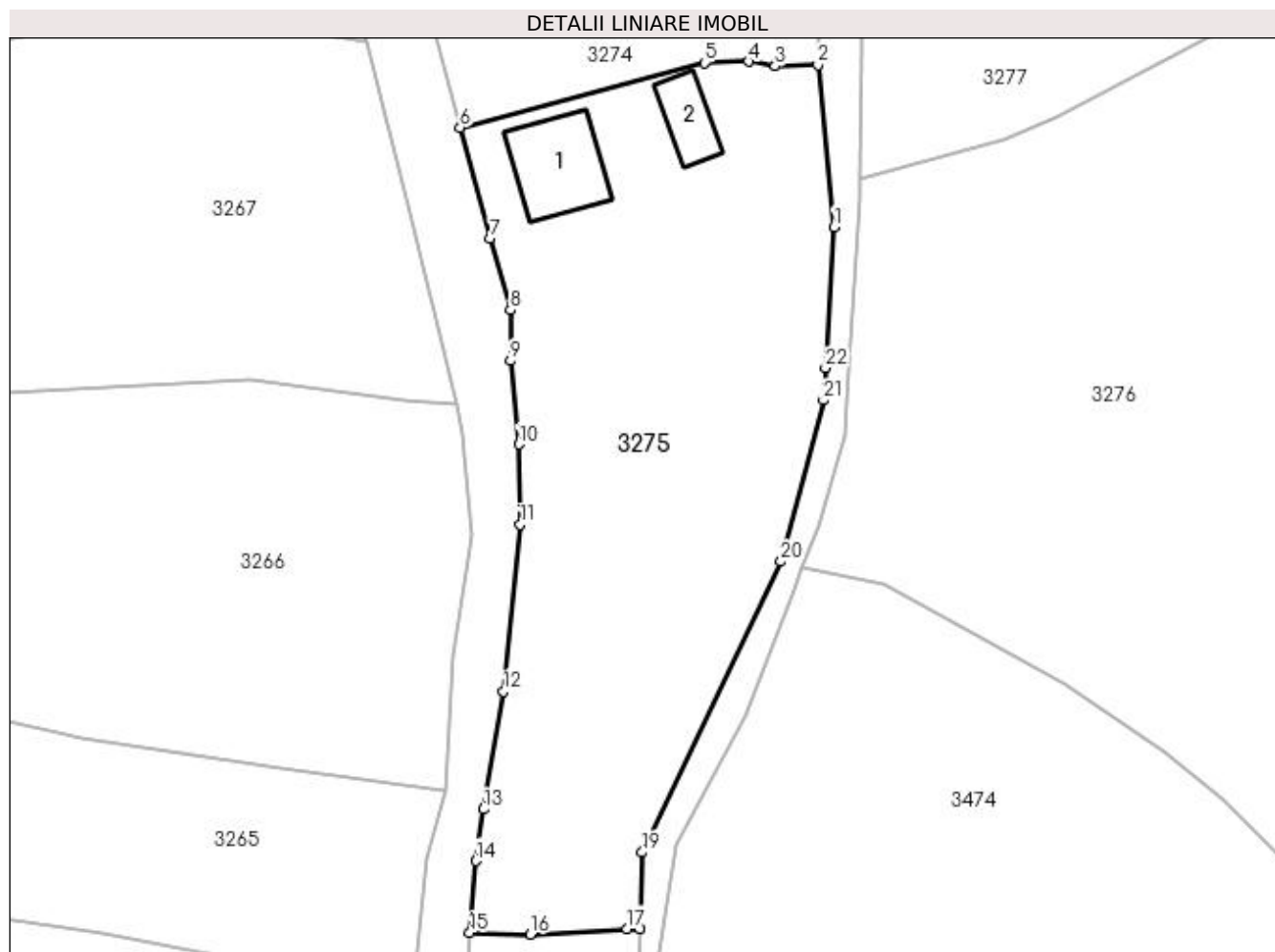
Inscrieri privind dezmembramentele dreptului de proprietate, drepturi reale de garanție și sarcini	Referințe
NU SUNT	

## Anexa Nr. 1 La Partea I

## Teren

Nr cadastral	Suprafața (mp)*	Observații / Referințe
35850	2.037	Provenit din CF 35850, nr. top. 703/2, 1525

\* Suprafața este determinată în planul de proiecție Stereo 70.



## Date referitoare la teren

Crt	Categorie folosință	Intra vilan	Suprafața (mp)	Tarla	Parcelă	Nr. topo	Observații / Referințe
1	curți construcții	DA	298	-	-	-	
2	faneata	DA	1.739	-	-	-	

## Date referitoare la construcții

Crt	Număr	Destinație construcție	Supraf. (mp)	Situație juridică	Observații / Referințe
A1.1		construcții de locuințe	72	Cu acte	Nr. niveluri:2; S. construita la sol:72 mp; S. construita desfasurata:144 mp; Casă de locuit, P+E
A1.2		construcții anexa	33	Cu acte	Nr. niveluri:1; S. construita la sol:33 mp; S. construita desfasurata:33 mp; Anexă, P, grajd

## Lungime Segmente

1) Valorile lungimilor segmentelor sunt obținute din proiecție în plan.

Punct început	X / Y	Punct sfârșit	X / Y	Lungime segment (** (m)
1	534.791,996 668.179,089	2	534.790,463 668.194,406	15.394
3	534.786,408 668.194,289	4	534.783,911 668.194,723	2.534

Punct început	X / Y	Punct sfârșit	X / Y	Lungime segment (** (m)
2	534.790,463 668.194,406	3	534.786,408 668.194,289	4.057
4	534.783,911 668.194,723	5	534.779,723 668.194,593	4.19

Punct început	X / Y	Punct sfârșit	X / Y	Lungime segment (** (m))
5	534.779,723 668.194,593	6	534.756,619 668.188,469	23.902
7	534.759,496 668.178,031	8	534.761,379 668.171,231	7.056
9	534.761,389 668.166,434	10	534.762,174 668.158,54	7.933
11	534.762,293 668.150,946	12	534.760,728 668.135,176	15.847
13	534.758,809 668.124,025	14	534.758,094 668.119,143	4.934
15	534.757,538 668.112,357	16	534.763,273 668.112,202	5.737
17	534.772,417 668.112,724	18	534.773,675 668.112,735	1.258
19	534.773,832 668.119,944	20	534.786,966 668.147,443	30.475
21	534.791,005 668.162,689	22	534.791,179 668.165,737	3.053

Punct început	X / Y	Punct sfârșit	X / Y	Lungime segment (** (m))
6	534.756,619 668.188,469	7	534.759,496 668.178,031	10.827
8	534.761,379 668.171,231	9	534.761,389 668.166,434	4.797
10	534.762,174 668.158,54	11	534.762,293 668.150,946	7.595
12	534.760,728 668.135,176	13	534.758,809 668.124,025	11.315
14	534.758,094 668.119,143	15	534.757,538 668.112,357	6.809
16	534.763,273 668.112,202	17	534.772,417 668.112,724	9.159
18	534.773,675 668.112,735	19	534.773,832 668.119,944	7.211
20	534.786,966 668.147,443	21	534.791,005 668.162,689	15.772
22	534.791,179 668.165,737	1	534.791,996 668.179,089	13.377

\*\* Lungimile segmentelor sunt determinate în planul de proiecție Stereo 70 și sunt rotunjite la 1 milimetru.

\*\*\* Distanța dintre puncte este formată din segmente cumulate ce sunt mai mici decât valoarea 1 milimetru.



**DATE DESPRE IMOBILUL NR. 3276**

Oficiul de Cadastru și Publicitate Imobiliară SUCEAVA  
 Biroul de Cadastru și Publicitate Imobiliară Campulung Moldovenesc

**A. Partea I. Descrierea imobilului**

TEREN Intravilan

Adresa: Loc. Pojorâta, Jud. Suceava, Loc numit CARSTEA

Nr. Crt	Nr cadastral Nr. topografic	Suprafața* (mp)	Observații / Referințe
A1	34795	3.505	Sector cadastral:49 Teren neimprejmuț; Provenit din CF 34795, nr. cad. 34795

**B. Partea II. Proprietari și acte**

Inscrieri privitoare la dreptul de proprietate și alte drepturi reale		Referințe
<b>10615 / 17/08/2020</b>		
Act Notarial nr. Contract De Vânzare-Cumpărare nr. 496, din 14/08/2020 emis de NP Scraba Horia Ilie;		
B1	Intabulare, drept de PROPRIETATE, dobândit prin Convenție, cota actuala 3200/3505 1) CIUCUT LAURENȚIU-ALEXANDRU 2) CIUCUT ANCA, bun comun in devalmasie	A1
<b>3276 / 08/12/2022</b>		
Act Normativ nr. Lege nr. 7, din 13/03/1996 emis de Parlamentul României;		
B2	Intabulare, drept de PROPRIETATE, dobândit prin Lege, cota actuala 305/3505 1) NEIDENTIFICAT NEIDENTIFICAT	A1
Act Administrativ nr. Adeverință nr. 1155, din 24/10/2022 emis de Primăria Comunei Pojorâta;		
B3	Se notează posesia faptică în favoarea lui 1) CIUCUT LAURENȚIU-ALEXANDRU 2) CIUCUT ANCA	A1

**C. Partea III. SARCINI .**

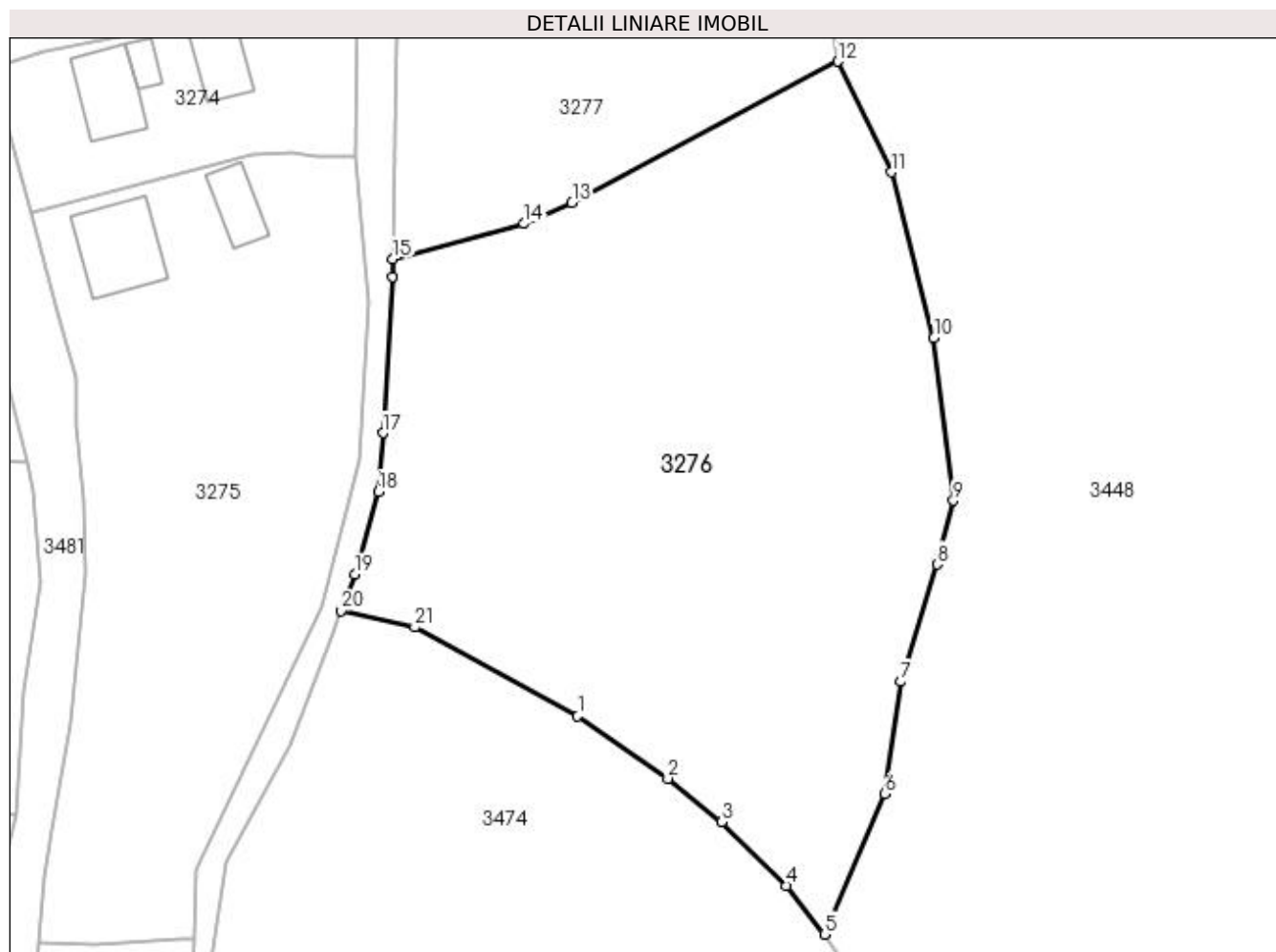
Inscrieri privind dezmembramintele dreptului de proprietate, drepturi reale de garanție și sarcini	Referințe
NU SUNT	

## Anexa Nr. 1 La Partea I

## Teren

Nr cadastral	Suprafața (mp)*	Observații / Referințe
34795	3.505	Provenit din CF 34795, nr. cad. 34795

\* Suprafața este determinată în planul de proiecție Stereo 70.



## Date referitoare la teren

Crt	Categorie folosință	Intra vilan	Suprafața (mp)	Tarla	Parcelă	Nr. topo	Observații / Referințe
1	faneata	DA	3.505	-	-	-	

## Lungime Segmente

1) Valorile lungimilor segmentelor sunt obținute din proiecție în plan.

Punct început	X / Y	Punct sfârșit	X / Y	Lungime segment (** (m)
1	534.813,709 668.135,971	2	534.823,135 668.129,46	11.456
3	534.828,782 668.124,96	4	534.835,494 668.118,285	9.466
5	534.839,498 668.113,211	6	534.845,753 668.127,871	15.939
7	534.847,469 668.139,575	8	534.851,228 668.151,801	12.791
9	534.852,927 668.158,464	10	534.850,892 668.175,403	17.061

Punct început	X / Y	Punct sfârșit	X / Y	Lungime segment (** (m)
2	534.823,135 668.129,46	3	534.828,782 668.124,96	7.221
4	534.835,494 668.118,285	5	534.839,498 668.113,211	6.464
6	534.845,753 668.127,871	7	534.847,469 668.139,575	11.829
8	534.851,228 668.151,801	9	534.852,927 668.158,464	6.876
10	534.850,892 668.175,403	11	534.846,423 668.192,711	17.876

Punct început	X / Y	Punct sfârșit	X / Y	Lungime segment (** (m)
11	534.846,423 668.192,711	12	534.840,859 668.204,253	12.813
13	534.813,126 668.189,526	14	534.808,14 668.187,331	5.448
15	534.794,437 668.183,684	16	534.794,417 668.181,821	1.863
17	534.793,382 668.165,51	18	534.792,949 668.159,387	6.138
19	534.790,47 668.150,792	20	534.789,017 668.146,981	4.079
21	534.796,713 668.145,246	1	534.813,709 668.135,971	19.362

Punct început	X / Y	Punct sfârșit	X / Y	Lungime segment (** (m)
12	534.840,859 668.204,253	13	534.813,126 668.189,526	31.401
14	534.808,14 668.187,331	15	534.794,437 668.183,684	14.18
16	534.794,417 668.181,821	17	534.793,382 668.165,51	16.344
18	534.792,949 668.159,387	19	534.790,47 668.150,792	8.945
20	534.789,017 668.146,981	21	534.796,713 668.145,246	7.889

\*\* Lungimile segmentelor sunt determinate în planul de proiecție Stereo 70 și sunt rotunjite la 1 milimetru.

\*\*\* Distanța dintre puncte este formată din segmente cumulate ce sunt mai mici decât valoarea 1 milimetru.





**DATE DESPRE IMOBILUL NR. 3277**

Oficiul de Cadastru și Publicitate Imobiliară SUCEAVA  
Biroul de Cadastru și Publicitate Imobiliară Campulung Moldovenesc

**A. Partea I. Descrierea imobilului**

TEREN Intravilan

Adresa: Loc. Pojorâta, Jud. Suceava, Loc numit CARSTEA

Nr. Crt	Nr cadastral Nr. topografic	Suprafața* (mp)	Observații / Referințe
A1	34600	2.164	Sector cadastral:49 Teren neimprejmuit; Provenit din CF 34600, nr. cad. 34600

**B. Partea II. Proprietari și acte**

Inscrieri privitoare la dreptul de proprietate și alte drepturi reale		Referințe
<b>17167 / 09/10/2019</b>		
Act Administrativ nr. 114, din 08/11/2018 emis de Consiliul Local Pojorata (act administrativ nr 6035 din 01.10.2019, emis de Primaria Pojorata;act administrativ nr 12 din 26.02.2019, emis de Consiliul Local Pojorata);		
B1	Intabulare, drept de PROPRIETATE, dobandit prin Lege, cota actuala 1/1	A1
1) COMUNA POJORÂTA - DOMENIUL PRIVAT, CIF:4441425		

**C. Partea III. SARCINI .**

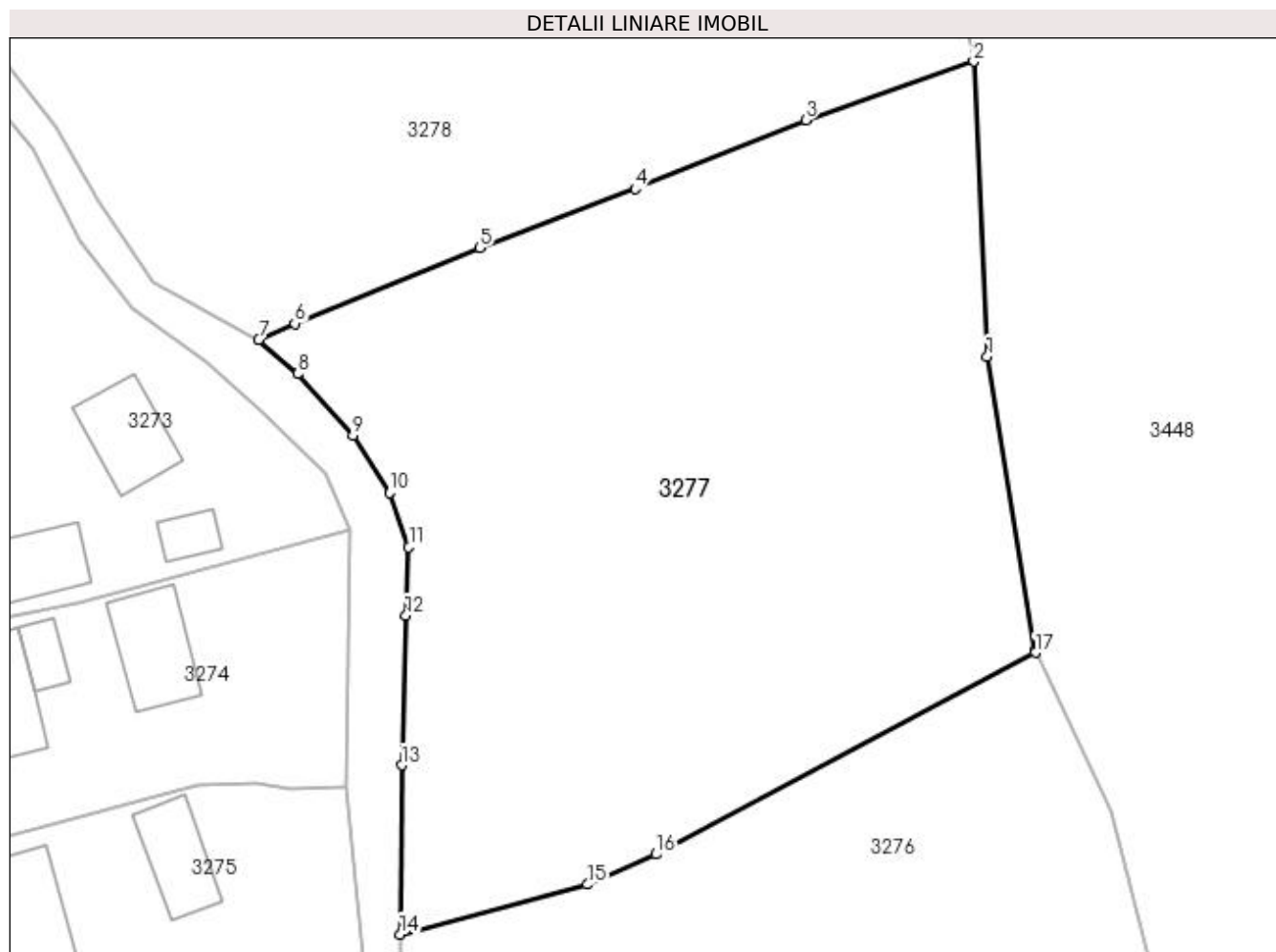
Inscrieri privind dezmembramintele dreptului de proprietate, drepturi reale de garanție și sarcini	Referințe
NU SUNT	

## Anexa Nr. 1 La Partea I

## Teren

Nr cadastral	Suprafața (mp)*	Observații / Referințe
34600	2.164	Provenit din CF 34600, nr. cad. 34600

\* Suprafața este determinată în planul de proiecție Stereo 70.



## Date referitoare la teren

Crt	Categorie folosință	Intra vilan	Suprafața (mp)	Tarla	Parcelă	Nr. topo	Observații / Referințe
1	faneata	DA	2.164	-	-	-	

## Lungime Segmente

1) Valorile lungimilor segmentelor sunt obținute din proiecție în plan.

Punct început	X / Y	Punct sfârșit	X / Y	Lungime segment (** (m)
1	534.837,329 668.225,88	2	534.836,348 668.247,418	21.56
2	534.836,348 668.247,418	3	534.824,068 668.243,156	12.999
3	534.824,068 668.243,156	4	534.811,599 668.238,123	13.446
4	534.811,599 668.238,123	5	534.800,262 668.233,816	12.128
5	534.800,262 668.233,816	6	534.786,758 668.228,282	14.594

Punct început	X / Y	Punct sfârșit	X / Y	Lungime segment (** (m)
6	534.786,758 668.228,282	7	534.784,117 668.227,126	2.883
7	534.784,117 668.227,126	8	534.786,955 668.224,605	3.796
8	534.786,955 668.224,605	9	534.790,995 668.220,119	6.037
9	534.790,995 668.220,119	10	534.793,693 668.215,92	4.991
10	534.793,693 668.215,92	11	534.795,078 668.211,944	4.21
11	534.795,078 668.211,944	12	534.794,864 668.206,978	4.971
12	534.794,864 668.206,978	13	534.794,57 668.196,039	10.943
13	534.794,57 668.196,039	14	534.794,437 668.183,684	12.356
14	534.794,437 668.183,684	15	534.808,14 668.187,331	14.18
15	534.808,14 668.187,331	16	534.813,126 668.189,526	5.448
16	534.813,126 668.189,526	17	534.840,859 668.204,253	31.401
17	534.840,859 668.204,253	18	534.840,792 668.204,392	0.154
18	534.840,792 668.204,392	1	534.837,329 668.225,88	21.765

\*\* Lungimile segmentelor sunt determinate în planul de proiecție Stereo 70 și sunt rotunjite la 1 milimetru.

\*\*\* Distanța dintre puncte este formată din segmente cumulate ce sunt mai mici decât valoarea 1 milimetru.



**DATE DESPRE IMOBILUL NR. 3278**

Oficiul de Cadastru și Publicitate Imobiliară SUCEAVA  
Biroul de Cadastru și Publicitate Imobiliară Campulung Moldovenesc

**A. Partea I. Descrierea imobilului**

TEREN Intravilan

Adresa: Loc. Pojorâta, Jud. Suceava, Loc numit CARSTEA

Nr. Crt	Nr cadastral Nr. topografic	Suprafața* (mp)	Observații / Referințe
A1	31721	3.298	Sector cadastral:49 Teren neimprejmuit; Provenit din CF 31721, nr. top. 708/34, CF 32217, nr. top. 708/30

**B. Partea II. Proprietari și acte**

Inscrieri privitoare la dreptul de proprietate și alte drepturi reale		Referințe
<b>12757 / 06/09/2017</b>		
Act Administrativ nr. Act de adjudecare D 1110/206/2013, din 05/08/2013 emis de BEJ CARUCERIU ALEXANDRU;		
B1	Intabulare, drept de PROPRIETATE, dobândit prin Adjudecare, cota actuala 2644/3298 1) FLOCEA GAROFINA	A1
<b>3278 / 08/12/2022</b>		
Act Normativ nr. Lege nr. 7, din 13/03/1996 emis de Parlamentul României;		
B2	Intabulare, drept de PROPRIETATE, dobândit prin Lege, cota actuala 654/3298 1) NEIDENTIFICAT NEIDENTIFICAT	A1
Act Administrativ nr. Adeverință nr. 1156, din 24/10/2022 emis de Primăria Comunei Pojorâta;		
B3	Se notează posesia faptică în favoarea lui 1) FLOCEA GAROFINA	A1

**C. Partea III. SARCINI .**

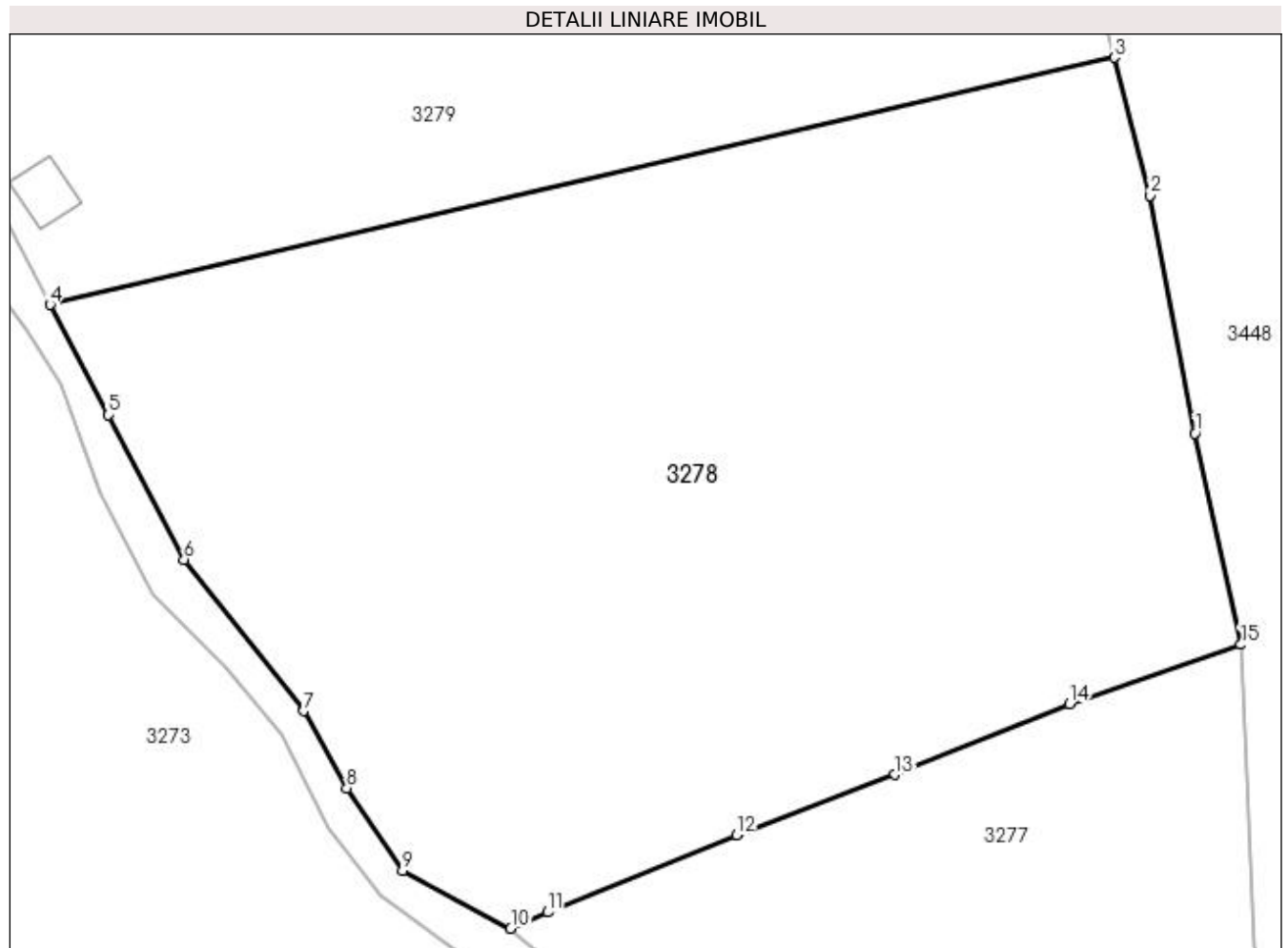
Inscrieri privind dezmembramintele dreptului de proprietate, drepturi reale de garanție și sarcini	Referințe
NU SUNT	

## Anexa Nr. 1 La Partea I

## Teren

Nr cadastral	Suprafața (mp)*	Observații / Referințe
31721	3.298	Provenit din CF 31721, nr. top. 708/34, CF 32217, nr. top. 708/30

\* Suprafața este determinată în planul de proiecție Stereo 70.



## Date referitoare la teren

Crt	Categorie folosință	Intra vilan	Suprafața (mp)	Tarla	Parcelă	Nr. topo	Observații / Referințe
1	faneata	DA	3.298	-	-	-	

## Lungime Segmente

1) Valorile lungimilor segmentelor sunt obținute din proiecție în plan.

Punct început	X / Y	Punct sfârșit	X / Y	Lungime segment (** (m)
1	534.833,051 668.262,522	2	534.829,883 668.279,516	17.287
2	534.829,883 668.279,516	3	534.827,3 668.289,386	10.202
3	534.827,3 668.289,386	4	534.751,162 668.271,729	78.159
4	534.751,162 668.271,729	5	534.755,341 668.263,834	8.933
5	534.755,341 668.263,834	6	534.760,732 668.253,499	11.657

Punct început	X / Y	Punct sfârșit	X / Y	Lungime segment (** (m)
6	534.760,732 668.253,499	7	534.769,276 668.242,67	13.794
7	534.769,276 668.242,67	8	534.772,392 668.237,147	6.341
8	534.772,392 668.237,147	9	534.776,368 668.231,264	7.101
9	534.776,368 668.231,264	10	534.784,117 668.227,126	8.785
10	534.784,117 668.227,126	11	534.786,758 668.228,282	2.883
11	534.786,758 668.228,282	12	534.800,262 668.233,816	14.594
12	534.800,262 668.233,816	13	534.811,599 668.238,123	12.128
13	534.811,599 668.238,123	14	534.824,068 668.243,156	13.446
14	534.824,068 668.243,156	15	534.836,348 668.247,418	12.999
15	534.836,348 668.247,418	1	534.833,051 668.262,522	15.46

\*\* Lungimile segmentelor sunt determinate în planul de proiecție Stereo 70 și sunt rotunjite la 1 milimetru.

\*\*\* Distanța dintre puncte este formată din segmente cumulate ce sunt mai mici decât valoarea 1 milimetru.





**DATE DESPRE IMOBILUL NR. 3279**

Oficiul de Cadastru și Publicitate Imobiliară SUCEAVA  
Bîroul de Cadastru și Publicitate Imobiliară Campulung Moldovenesc

**A. Partea I. Descrierea imobilului**

TEREN Intravilan

Adresa: Loc. Pojorâta, Str Cârstea, Nr. 31, Jud. Suceava

Nr. Crt	Nr cadastral Nr. topografic	Suprafața* (mp)	Observații / Referințe
A1	35680	4.552	Sector cadastral:49 Teren neimprejmuț; Provenit din CF 35680, nr. top. 571, 706, 707, 708/1, 708/33

**Construcții**

Crt	Nr cadastral Nr. topografic	Adresa	Observații / Referințe
A1.1		Loc. Pojorâta, Str Cârstea, Nr. 31, Jud. Suceava	Nr. niveluri:1; S. construita la sol:74 mp; S. construita desfasurata:74 mp; Casă de locuit, P
A1.2		Loc. Pojorâta, Str Cârstea, Nr. 31, Jud. Suceava	Nr. niveluri:1; S. construita la sol:32 mp; S. construita desfasurata:32 mp; Anexă, P
A1.3		Loc. Pojorâta, Str Cârstea, Nr. 31, Jud. Suceava	Nr. niveluri:1; S. construita la sol:14 mp; S. construita desfasurata:14 mp; Anexă, P

**B. Partea II. Proprietari și acte**

Inscrieri privitoare la dreptul de proprietate și alte drepturi reale		Referințe
<b>5382 / 23/10/2007</b>		
Act Notarial nr. Contract De Vânzare-Cumpărare nr. 2711, din 20/10/2007 emis de -;		
B1	Intabulare, drept de PROPRIETATE bun comun, in devalmasie, dobandit prin Conventie, cota actuala 1/4 1) STRUGARIU FLORINA GEORGETA, LIPSĂ CNP 2) STRUGARIU ILIE, LIPSĂ CNP	A1, A1.1, A1.2
B2	Intabulare, drept de PROPRIETATE, dobandit prin Succesiune, cota actuala 3/4 1) CRACIUNESCU NICOLETA, LIPSĂ CNP	A1, A1.1, A1.2
<b>3279 / 08/12/2022</b>		
Act Administrativ nr. Adeverință nr. 1700, din 02/11/2022 emis de Primăria comunei Pojorâta;		
B3	Intabulare, drept de PROPRIETATE, dobandit prin Lege, cota actuala 1/1 1) CRACIUNESCU NICOLETA, LIPSĂ CNP 2) STRUGARIU FLORINA GEORGETA, LIPSĂ CNP 3) STRUGARIU ILIE, LIPSĂ CNP	A1.3

**C. Partea III. SARCINI**

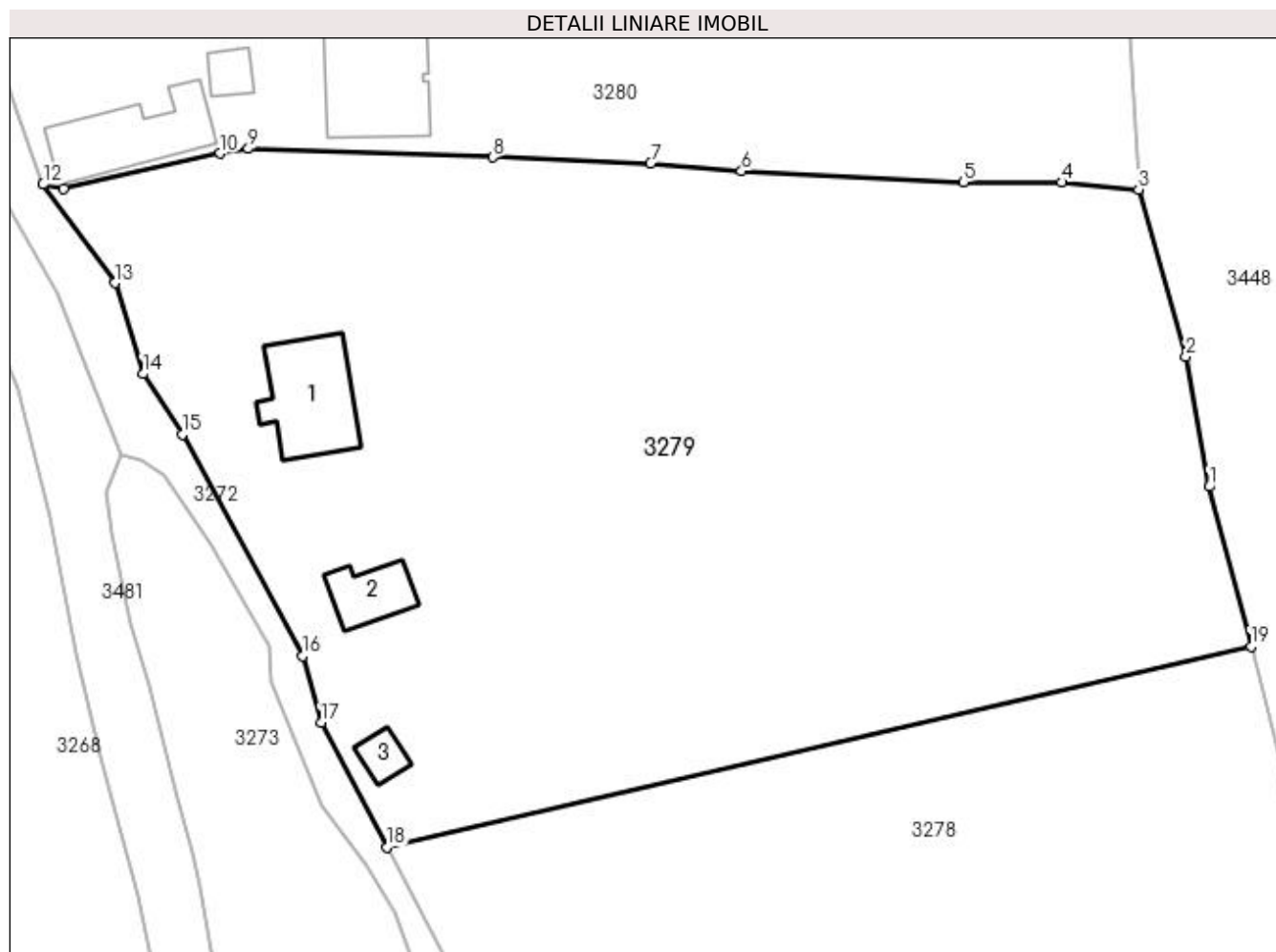
Inscrieri privind dezmembramintele dreptului de proprietate, drepturi reale de garanție și sarcini		Referințe
<b>5382 / 23/10/2007</b>		
Act Notarial nr. Contract De Vânzare-Cumpărare nr. 2711, din 20/10/2007 emis de -;		
C1	Intabulare, drept de UZUFRACT VIAGER, dobandit prin Conventie, cota actuala 1/4 1) FLOREA GAROFINA, LIPSĂ CNP	A1, A1.1, A1.2
C2	Intabulare, drept de IPOTECA LEGALA, Valoare:0 reprezentand obligatia de intretinere, dobandit prin Conventie, cota actuala 1/4 1) FLOREA GAROFINA, LIPSĂ CNP	A1, A1.1, A1.2

## Anexa Nr. 1 La Partea I

## Teren

Nr cadastral	Suprafața (mp)*	Observații / Referințe
35680	4.552	Provenit din CF 35680, nr. top. 571, 706, 707, 708/1, 708/33

\* Suprafața este determinată în planul de proiecție Stereo 70.



## Date referitoare la teren

Crt	Categorie folosință	Intra vilan	Suprafața (mp)	Tarla	Parcelă	Nr. topo	Observații / Referințe
1	curți construcții	DA	672	-	-	-	
2	arabil	DA	241	-	-	-	
3	faneata	DA	3.639	-	-	-	

## Date referitoare la construcții

Crt	Număr	Destinație construcție	Supraf. (mp)	Situație juridică	Observații / Referințe
A1.1		construcții de locuințe	74	Cu acte	Nr. niveluri:1; S. construita la sol:74 mp; S. construita desfasurata:74 mp; Casă de locuit, P
A1.2		construcții anexa	32	Cu acte	Nr. niveluri:1; S. construita la sol:32 mp; S. construita desfasurata:32 mp; Anexă, P
A1.3		construcții anexa	14	Cu acte	Nr. niveluri:1; S. construita la sol:14 mp; S. construita desfasurata:14 mp; Anexă, P

## Lungime Segmente

1) Valorile lungimilor segmentelor sunt obținute din proiecție în plan.

Punct început	X / Y	Punct sfârșit	X / Y	Lungime segment (** (m)
---------------	-------	---------------	-------	-------------------------

Punct început	X / Y	Punct sfârșit	X / Y	Lungime segment (** (m)
1	534.823,613 668.303,471	2	534.821,554 668.314,92	11.633
2	534.821,554 668.314,92	3	534.817,389 668.329,651	15.308
3	534.817,389 668.329,651	4	534.810,625 668.330,267	6.792
4	534.810,625 668.330,267	5	534.801,936 668.330,295	8.689
5	534.801,936 668.330,295	6	534.782,41 668.331,261	19.55
6	534.782,41 668.331,261	7	534.774,413 668.331,943	8.026
7	534.774,413 668.331,943	8	534.760,498 668.332,479	13.925
8	534.760,498 668.332,479	9	534.738,964 668.333,22	21.547
9	534.738,964 668.333,22	10	534.736,487 668.332,809	2.511
10	534.736,487 668.332,809	11	534.722,665 668.329,737	14.159
11	534.722,665 668.329,737	12	534.720,882 668.330,08	1.816
12	534.720,882 668.330,08	13	534.727,203 668.321,399	10.738
13	534.727,203 668.321,399	14	534.729,692 668.313,397	8.38
14	534.729,692 668.313,397	15	534.733,134 668.308,065	6.346
15	534.733,134 668.308,065	16	534.743,726 668.288,555	22.2
16	534.743,726 668.288,555	17	534.745,363 668.282,681	6.098
17	534.745,363 668.282,681	18	534.751,162 668.271,729	12.393
18	534.751,162 668.271,729	19	534.827,3 668.289,386	78.159
19	534.827,3 668.289,386	1	534.823,613 668.303,471	14.56

\*\* Lungimile segmentelor sunt determinate în planul de proiecție Stereo 70 și sunt rotunjite la 1 milimetru.

\*\*\* Distanța dintre puncte este formată din segmente cumulate ce sunt mai mici decât valoarea 1 milimetru.



**DATE DESPRE IMOBILUL NR. 3280**

Oficiul de Cadastru și Publicitate Imobiliară SUCEAVA  
Biroul de Cadastru și Publicitate Imobiliară Campulung Moldovenesc

**A. Partea I. Descrierea imobilului**

TEREN Intravilan

Adresa: Loc. Pojorâta, Str Cârstea, Nr. 29, Jud. Suceava

Nr. Crt	Nr cadastral Nr. topografic	Suprafața* (mp)	Observații / Referințe
A1	32459	Din acte: 4.508 Măsurată: 4.384	Sector cadastral:49 Teren neîmprejmuit; Provenit din CF 32459, nr. top. 708/4, CF 32749, parte din nr. top. 708/2

**Construcții**

Crt	Nr cadastral Nr. topografic	Adresa	Observații / Referințe
A1.1		Loc. Pojorâta, Str Cârstea, Nr. 29, Jud. Suceava	Nr. niveluri:2; S. construita la sol:91 mp; S. construita desfasurata:182 mp; Casă de locuit, P+M
A1.2		Loc. Pojorâta, Str Cârstea, Nr. 29, Jud. Suceava	Nr. niveluri:1; S. construita la sol:71 mp; S. construita desfasurata:71 mp; Anexă, P
A1.3		Loc. Pojorâta, Str Cârstea, Nr. 29, Jud. Suceava	Nr. niveluri:1; S. construita la sol:15 mp; S. construita desfasurata:15 mp; Anexă, P
A1.4		Loc. Pojorâta, Str Cârstea, Nr. 29, Jud. Suceava	Nr. niveluri:1; S. construita la sol:34 mp; S. construita desfasurata:34 mp; Anexă, P

**B. Partea II. Proprietari și acte**

Inscrieri privitoare la dreptul de proprietate și alte drepturi reale	Referințe
<b>820 / 21/02/1997</b>	
Hotarare Judecatoreasca nr. Sentinta Civila nr. 4700, din 13/12/1996 emis de Judecatoria Câmpulung Moldovenesc;	
B1	A1
Intabulare, drept de PROPRIETATE, dobandit prin Hotarare Judecatoreasca, cota actuala 1/1	
1) CÂRLOANȚĂ DOINA	
2) CÂRLOANȚĂ IOAN DEFUNCT:Da	
<b>3280 / 08/12/2022</b>	
Act Administrativ nr. Adeverință nr. 1700, din 02/11/2022 emis de Primăria comunei Pojorâta;	
B3	A1.1, A1.2, A1.3, A1.4
Intabulare, drept de PROPRIETATE, dobandit prin Lege, cota actuala 1/1	
1) CÂRLOANȚĂ DOINA	
2) CÂRLOANȚĂ IOAN DEFUNCT:Da	

**C. Partea III. SARCINI .**

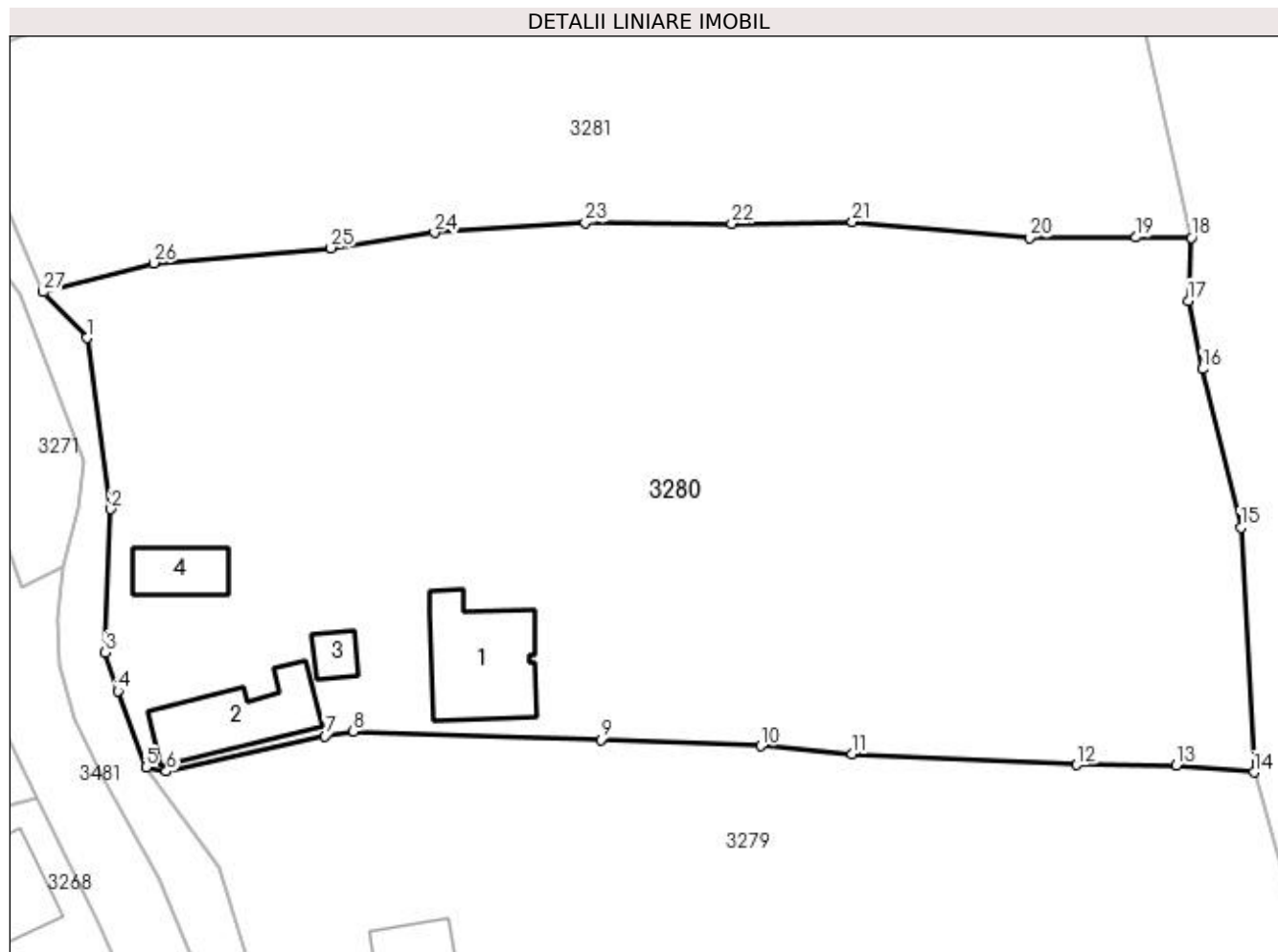
Inscrieri privind dezmembramintele dreptului de proprietate, drepturi reale de garanție și sarcini	Referințe
NU SUNT	

## Anexa Nr. 1 La Partea I

## Teren

Nr cadastral	Suprafața (mp)*	Observații / Referințe
32459	Din acte: 4.508 Masurata: 4.384	Provenit din CF 32459, nr. top. 708/4, CF 32749, parte din nr. top. 708/2

\* Suprafața este determinată în planul de proiecție Stereo 70.



## Date referitoare la teren

Crt	Categorie folosință	Intra vilan	Suprafața (mp)	Tarla	Parcelă	Nr. topo	Observații / Referințe
1	curți constructii	DA	715	-	-	-	
2	arabil	DA	59	-	-	-	
3	faneata	DA	3.610	-	-	-	

## Date referitoare la construcții

Crt	Număr	Destinație construcție	Supraf. (mp)	Situație juridică	Observații / Referințe
A1.1		construcții de locuințe	91	Cu acte	Nr. niveluri:2; S. construita la sol:91 mp; S. construita desfasurata:182 mp; Casă de locuit, P+M
A1.2		construcții anexa	71	Cu acte	Nr. niveluri:1; S. construita la sol:71 mp; S. construita desfasurata:71 mp; Anexă, P
A1.3		construcții anexa	15	Cu acte	Nr. niveluri:1; S. construita la sol:15 mp; S. construita desfasurata:15 mp; Anexă, P
A1.4		construcții anexa	34	Cu acte	Nr. niveluri:1; S. construita la sol:34 mp; S. construita desfasurata:34 mp; Anexă, P

## Lungime Segmente

1) Valorile lungimilor segmentelor sunt obținute din proiecție în plan.

Punct început	X / Y	Punct sfârșit	X / Y	Lungime segment (** (m)
1	534.715,732 668.367,473	2	534.717,83 668.352,565	15.055
3	534.717,352 668.340,104	4	534.718,453 668.336,736	3.543
5	534.720,882 668.330,08	6	534.722,665 668.329,737	1.816
7	534.736,487 668.332,809	8	534.738,964 668.333,22	2.511
9	534.760,498 668.332,479	10	534.774,413 668.331,943	13.925
11	534.782,41 668.331,261	12	534.801,936 668.330,295	19.55
13	534.810,625 668.330,267	14	534.817,389 668.329,651	6.792
15	534.816,247 668.350,965	16	534.812,913 668.364,779	14.211
17	534.811,671 668.370,724	18	534.811,947 668.376,212	5.495
19	534.807,109 668.376,227	20	534.797,829 668.376,204	9.28
21	534.782,42 668.377,599	22	534.771,91 668.377,446	10.511
23	534.759,144 668.377,515	24	534.746,02 668.376,641	13.153
25	534.737,0 668.375,304	26	534.721,57 668.373,996	15.485
27	534.711,941 668.371,473	1	534.715,732 668.367,473	5.511

Punct început	X / Y	Punct sfârșit	X / Y	Lungime segment (** (m)
2	534.717,83 668.352,565	3	534.717,352 668.340,104	12.47
4	534.718,453 668.336,736	5	534.720,882 668.330,08	7.085
6	534.722,665 668.329,737	7	534.736,487 668.332,809	14.159
8	534.738,964 668.333,22	9	534.760,498 668.332,479	21.547
10	534.774,413 668.331,943	11	534.782,41 668.331,261	8.026
12	534.801,936 668.330,295	13	534.810,625 668.330,267	8.689
14	534.817,389 668.329,651	15	534.816,247 668.350,965	21.345
16	534.812,913 668.364,779	17	534.811,671 668.370,724	6.073
18	534.811,947 668.376,212	19	534.807,109 668.376,227	4.838
20	534.797,829 668.376,204	21	534.782,42 668.377,599	15.472
22	534.771,91 668.377,446	23	534.759,144 668.377,515	12.766
24	534.746,02 668.376,641	25	534.737,0 668.375,304	9.119
26	534.721,57 668.373,996	27	534.711,941 668.371,473	9.954

\*\* Lungimile segmentelor sunt determinate în planul de proiecție Stereo 70 și sunt rotunjite la 1 milimetru.

\*\*\* Distanța dintre puncte este formată din segmente cumulate ce sunt mai mici decât valoarea 1 milimetru.





**DATE DESPRE IMOBILUL NR. 3281**

Oficiul de Cadastru și Publicitate Imobiliară SUCEAVA  
Biroul de Cadastru și Publicitate Imobiliară Campulung Moldovenesc

**A. Partea I. Descrierea imobilului**

TEREN Intravilan

Adresa: Loc. Pojorâta, Jud. Suceava, Loc numit CARSTEA

Nr. Crt	Nr cadastral Nr. topografic	Suprafața* (mp)	Observații / Referințe
A1	32782	2.710	Sector cadastral:49 Teren neimprejmuit; Provenit din CF 32782, nr. cad. 32782

**B. Partea II. Proprietari și acte**

Inscrieri privitoare la dreptul de proprietate și alte drepturi reale		Referințe
<b>9475 / 21/07/2016</b>		
Act Administrativ nr. 905, din 15/06/2016 emis de COMISIA JUDETEANA SUCEAVA;		
B1	Intabulare, drept de PROPRIETATE, dobandit prin Reconstituire, cota actuala 2611/2710 1) CÂRLOANȚĂ GAVRIL DEFUNCT:Da	A1
<b>3281 / 08/12/2022</b>		
Act Normativ nr. Lege nr. 7, din 13/03/1996 emis de Parlamentul României;		
B2	Intabulare, drept de PROPRIETATE, dobandit prin Lege, cota actuala 99/2710 1) NEIDENTIFICAT NEIDENTIFICAT	A1
Act Administrativ nr. Adeverință nr. 1157, din 24/10/2022 emis de Primăria Comunei Pojorâta;		
B3	Se notează posesia faptică în favoarea lui 1) CÂRLOANȚĂ GAVRIL DEFUNCT:Da	A1

**C. Partea III. SARCINI .**

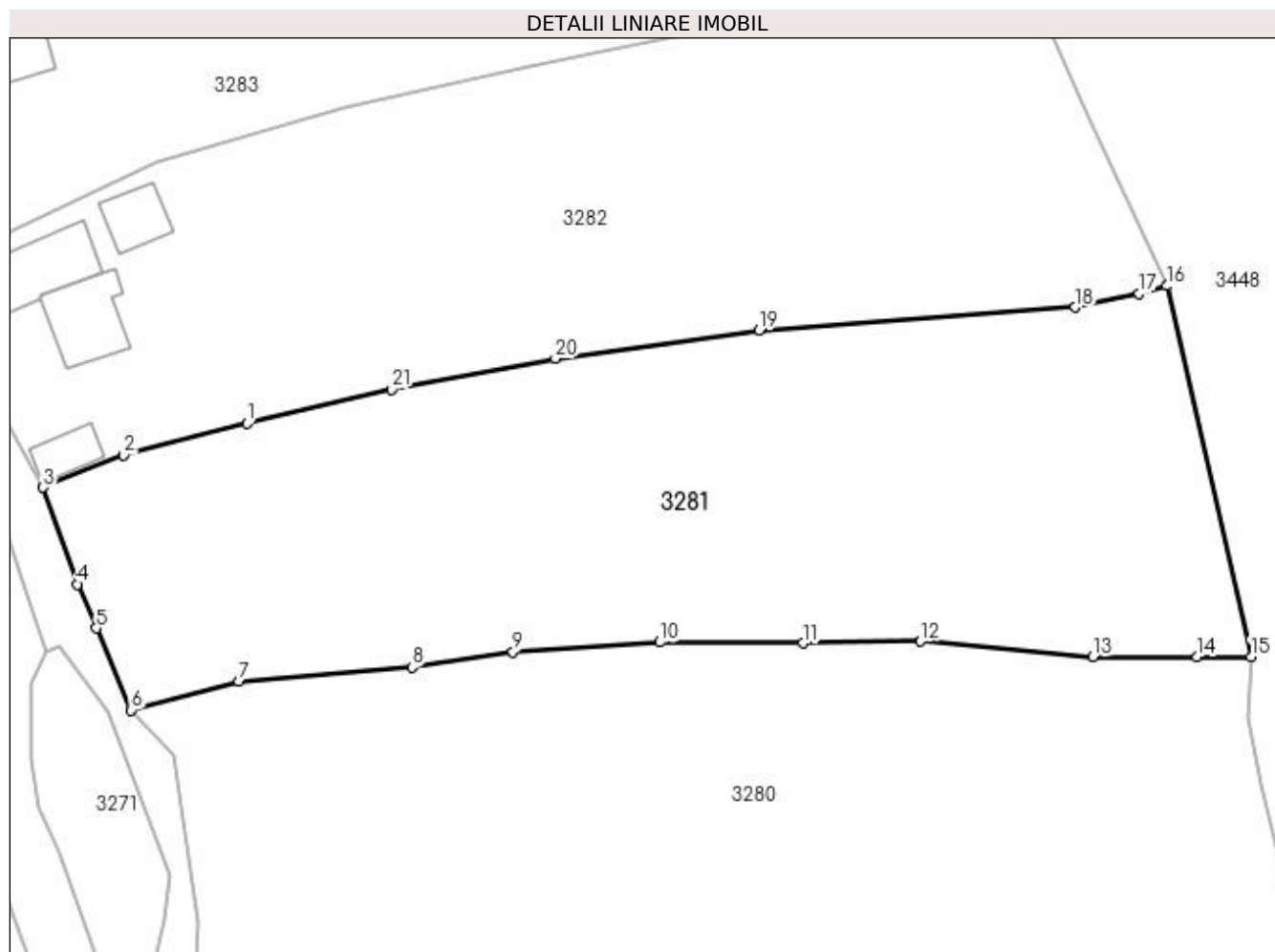
Inscrieri privind dezmembramintele dreptului de proprietate, drepturi reale de garanție și sarcini	Referințe
NU SUNT	

## Anexa Nr. 1 La Partea I

## Teren

Nr cadastral	Suprafața (mp)*	Observații / Referințe
32782	2.710	Provenit din CF 32782, nr. cad. 32782

\* Suprafața este determinată în planul de proiecție Stereo 70.



## Date referitoare la teren

Crt	Categorie folosință	Intra vilan	Suprafața (mp)	Tarla	Parcelă	Nr. topo	Observații / Referințe
1	faneata	DA	2.710	-	-	-	

## Lungime Segmente

1) Valorile lungimilor segmentelor sunt obținute din proiecție în plan.

Punct început	X / Y	Punct sfârșit	X / Y	Lungime segment (** (m)
1	534.722,255 668.397,063	2	534.711,25 668.394,242	11.361
3	534.704,053 668.391,336	4	534.707,13 668.382,688	9.179
5	534.708,796 668.378,771	6	534.711,941 668.371,473	7.947
7	534.721,57 668.373,996	8	534.737,0 668.375,304	15.485
9	534.746,02 668.376,641	10	534.759,144 668.377,515	13.153

Punct început	X / Y	Punct sfârșit	X / Y	Lungime segment (** (m)
2	534.711,25 668.394,242	3	534.704,053 668.391,336	7.762
4	534.707,13 668.382,688	5	534.708,796 668.378,771	4.257
6	534.711,941 668.371,473	7	534.721,57 668.373,996	9.954
8	534.737,0 668.375,304	9	534.746,02 668.376,641	9.119
10	534.759,144 668.377,515	11	534.771,91 668.377,446	12.766

Punct început	X / Y	Punct sfârșit	X / Y	Lungime segment (** (m))
11	534.771,91 668.377,446	12	534.782,42 668.377,599	10.511
13	534.797,829 668.376,204	14	534.807,109 668.376,227	9.28
15	534.811,947 668.376,212	16	534.804,454 668.409,333	33.958
17	534.801,96 668.408,643	18	534.796,244 668.407,431	5.843
19	534.767,979 668.405,34	20	534.749,816 668.402,855	18.332
21	534.735,16 668.400,101	1	534.722,255 668.397,063	13.258

Punct început	X / Y	Punct sfârșit	X / Y	Lungime segment (** (m))
12	534.782,42 668.377,599	13	534.797,829 668.376,204	15.472
14	534.807,109 668.376,227	15	534.811,947 668.376,212	4.838
16	534.804,454 668.409,333	17	534.801,96 668.408,643	2.588
18	534.796,244 668.407,431	19	534.767,979 668.405,34	28.342
20	534.749,816 668.402,855	21	534.735,16 668.400,101	14.913

\*\* Lungimile segmentelor sunt determinate în planul de proiecție Stereo 70 și sunt rotunjite la 1 milimetru.

\*\*\* Distanța dintre puncte este formată din segmente cumulate ce sunt mai mici decât valoarea 1 milimetru.



**DATE DESPRE IMOBILUL NR. 3282**

Oficiul de Cadastru și Publicitate Imobiliară SUCEAVA  
Biroul de Cadastru și Publicitate Imobiliară Câmpulung Moldovenesc

**A. Partea I. Descrierea imobilului**

TEREN Intravilan

Adresa: Loc. Pojorâta, Str Cârstea, Nr. 27, Jud. Suceava

Nr. Crt	Nr cadastral Nr. topografic	Suprafața* (mp)	Observații / Referințe
A1	30529	2.699	Sector cadastral:49 Teren neimprejmuț; Provenit din CF 30529, nr. cad. 30529

**Construcții**

Crt	Nr cadastral Nr. topografic	Adresa	Observații / Referințe
A1.1		Loc. Pojorâta, Str Cârstea, Nr. 27, Jud. Suceava	Nr. niveluri:2; S. construita la sol:45 mp; S. construita desfasurata:90 mp; Casă de locuit, P+E
A1.2		Loc. Pojorâta, Str Cârstea, Nr. 27, Jud. Suceava	Nr. niveluri:1; S. construita la sol:65 mp; S. construita desfasurata:65 mp; Anexă, P
A1.3		Loc. Pojorâta, Str Cârstea, Nr. 27, Jud. Suceava	Nr. niveluri:1; S. construita la sol:20 mp; S. construita desfasurata:20 mp; Anexă, P
A1.4		Loc. Pojorâta, Str Cârstea, Nr. 27, Jud. Suceava	Nr. niveluri:1; S. construita la sol:25 mp; S. construita desfasurata:25 mp; Anexă, P

**B. Partea II. Proprietari și acte**

Inscrieri privitoare la dreptul de proprietate și alte drepturi reale	Referințe
<b>1009 / 16/02/2010</b>	
Hotarare Judecatoreasca nr. 1508, din 21/10/2009 emis de Judecătoria Câmpulung Moldovenesc;	
B1	A1, A1.1, A1.2, A1.3, A1.4
Intabulare, drept de PROPRIETATE cu titlu de cumparare, dobandit prin Hotarare Judecatoreasca, cota actuala 1/1 1) CRUCEANU RAMONA-DANIELA	

**C. Partea III. SARCINI .**

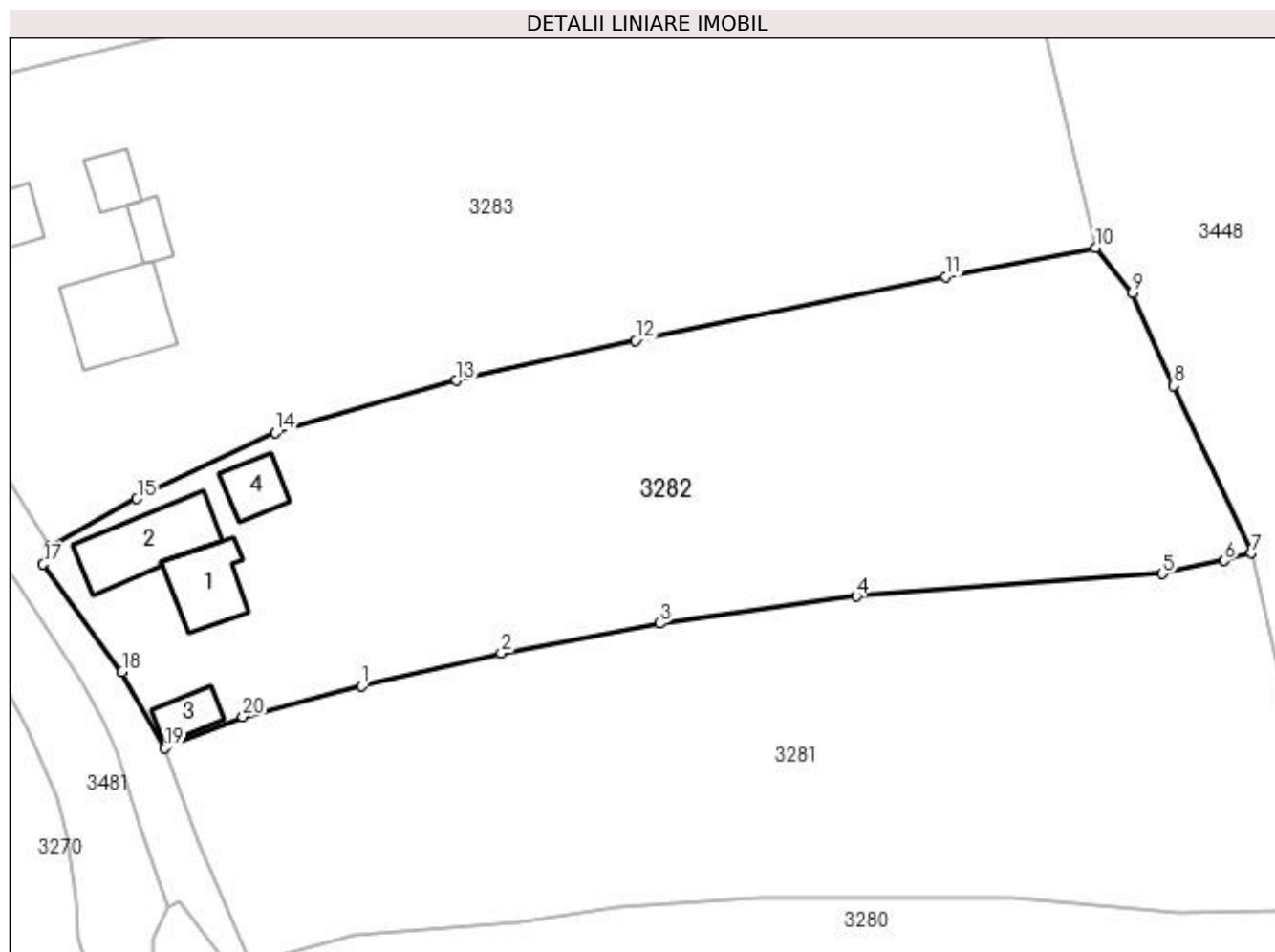
Inscrieri privind dezmembramintele dreptului de proprietate, drepturi reale de garanție și sarcini	Referințe
NU SUNT	

## Anexa Nr. 1 La Partea I

## Teren

Nr cadastral	Suprafața (mp)*	Observații / Referințe
30529	2.699	Provenit din CF 30529, nr. cad. 30529

\* Suprafața este determinată în planul de proiecție Stereo 70.



## Date referitoare la teren

Crt	Categorie folosință	Intra vilan	Suprafața (mp)	Tarla	Parcelă	Nr. topo	Observații / Referințe
1	curți constructii	DA	480	-	-	-	
2	arabil	DA	203	-	-	-	
3	faneata	DA	2.016	-	-	-	

## Date referitoare la construcții

Crt	Număr	Destinație construcție	Supraf. (mp)	Situație juridică	Observații / Referințe
A1.1		construcții de locuințe	45	Cu acte	Nr. niveluri:2; S. construita la sol:45 mp; S. construita desfasurata:90 mp; Casă de locuit, P+E
A1.2		construcții anexa	65	Cu acte	Nr. niveluri:1; S. construita la sol:65 mp; S. construita desfasurata:65 mp; Anexă, P
A1.3		construcții anexa	20	Cu acte	Nr. niveluri:1; S. construita la sol:20 mp; S. construita desfasurata:20 mp; Anexă, P
A1.4		construcții anexa	25	Cu acte	Nr. niveluri:1; S. construita la sol:25 mp; S. construita desfasurata:25 mp; Anexă, P

## Lungime Segmente

1) Valorile lungimilor segmentelor sunt obținute din proiecție în plan.

Punct început	X / Y	Punct sfârșit	X / Y	Lungime segment (** (m)
1	534.722,255 668.397,063	2	534.735,16 668.400,101	13.258
2	534.735,16 668.400,101	3	534.749,816 668.402,855	14.913
3	534.749,816 668.402,855	4	534.767,979 668.405,34	18.332
4	534.767,979 668.405,34	5	534.796,244 668.407,431	28.342
5	534.796,244 668.407,431	6	534.801,96 668.408,643	5.843
6	534.801,96 668.408,643	7	534.804,454 668.409,333	2.588
7	534.804,454 668.409,333	8	534.797,315 668.424,815	17.049
8	534.797,315 668.424,815	9	534.793,503 668.433,405	9.398
9	534.793,503 668.433,405	10	534.790,055 668.437,545	5.388
10	534.790,055 668.437,545	11	534.776,224 668.434,892	14.083
11	534.776,224 668.434,892	12	534.747,545 668.428,978	29.282
12	534.747,545 668.428,978	13	534.730,985 668.425,281	16.968
13	534.730,985 668.425,281	14	534.714,278 668.420,455	17.39
14	534.714,278 668.420,455	15	534.701,48 668.414,362	14.174
15	534.701,48 668.414,362	16	534.693,419 668.410,011	9.16
16	534.693,419 668.410,011	17	534.692,805 668.408,329	1.791
17	534.692,805 668.408,329	18	534.700,083 668.398,363	12.341
18	534.700,083 668.398,363	19	534.704,053 668.391,336	8.071
19	534.704,053 668.391,336	20	534.711,25 668.394,242	7.762
20	534.711,25 668.394,242	1	534.722,255 668.397,063	11.361

\*\* Lungimile segmentelor sunt determinate în planul de proiecție Stereo 70 și sunt rotunjite la 1 milimetru.

\*\*\* Distanța dintre puncte este formată din segmente cumulate ce sunt mai mici decât valoarea 1 milimetru.







## DATE DESPRE IMOBILUL NR. 3283

Oficiul de Cadastru și Publicitate Imobiliară SUCEAVA  
Biroul de Cadastru și Publicitate Imobiliară Campulung Moldovenesc

## A. Partea I. Descrierea imobilului

TEREN Intravilan

Adresa: Loc. Pojorâta, Str Cârstea, Nr. 25, Jud. Suceava

Nr. Crt	Nr cadastral Nr. topografic	Suprafața* (mp)	Observații / Referințe
A1	35681	4.317	Sector cadastral:49 Teren neimprejmuț; Provenit din CF 35681, nr. top. 713/2, 938/1, CF 35812, nr. top. 713/11

## Construcții

Crt	Nr cadastral Nr. topografic	Adresa	Observații / Referințe
A1.1		Loc. Pojorâta, Str Cârstea, Nr. 25, Jud. Suceava	Nr. niveluri:2; S. construita la sol:71 mp; S. construita desfasurata:142 mp; Casă de locuit, P+M
A1.2		Loc. Pojorâta, Str Cârstea, Nr. 25, Jud. Suceava	Nr. niveluri:1; S. construita la sol:16 mp; S. construita desfasurata:16 mp; Anexă, P, grajd
A1.3		Loc. Pojorâta, Str Cârstea, Nr. 25, Jud. Suceava	Nr. niveluri:1; S. construita la sol:20 mp; S. construita desfasurata:20 mp; Anexă, P
A1.4		Loc. Pojorâta, Str Cârstea, Nr. 25, Jud. Suceava	Nr. niveluri:1; S. construita la sol:64 mp; S. construita desfasurata:64 mp; Anexă, P

## B. Partea II. Proprietari și acte

Inscrieri privitoare la dreptul de proprietate și alte drepturi reale	Referințe
<b>1383 / 18/10/2000</b>	
Hotarare Judecatoreasca nr. Sentință Civilă nr. 536, din 27/02/1992 emis de Judecătoria Câmpulung Moldovenesc;	
B1	Intabulare, drept de PROPRIETATE, dobandit prin Hotarare Judecatoreasca, cota actuala 1449/4317 1) ȘECMAN ARETA
<b>3283 / 08/12/2022</b>	
Act Normativ nr. Lege nr. 7, din 13/03/1996 emis de Parlamentul României;	
B2	Intabulare, drept de PROPRIETATE, dobandit prin Lege, cota actuala 2868/4317 1) NEIDENTIFICAT NEIDENTIFICAT
Act Administrativ nr. Adeverință nr. 1158, din 24/10/2022 emis de Primăria Comunei Pojorâta;	
B3	Se notează posesia faptică în favoarea lui 1) ȘECMAN ARETA
<b>1383 / 18/10/2000</b>	
Hotarare Judecatoreasca nr. Sentință Civilă nr. 536, din 27/02/1992 emis de Judecătoria Câmpulung Moldovenesc;	
B4	Intabulare, drept de PROPRIETATE, dobandit prin Hotarare Judecatoreasca, cota actuala 1/1 1) ȘECMAN ARETA
<b>3283 / 08/12/2022</b>	
Act Administrativ nr. Adeverință nr. 1700, din 02/11/2022 emis de Primăria comunei Pojorâta;	
B5	Intabulare, drept de PROPRIETATE, dobandit prin Lege, cota actuala 1/1 1) ȘECMAN ARETA

## C. Partea III. SARCINI .

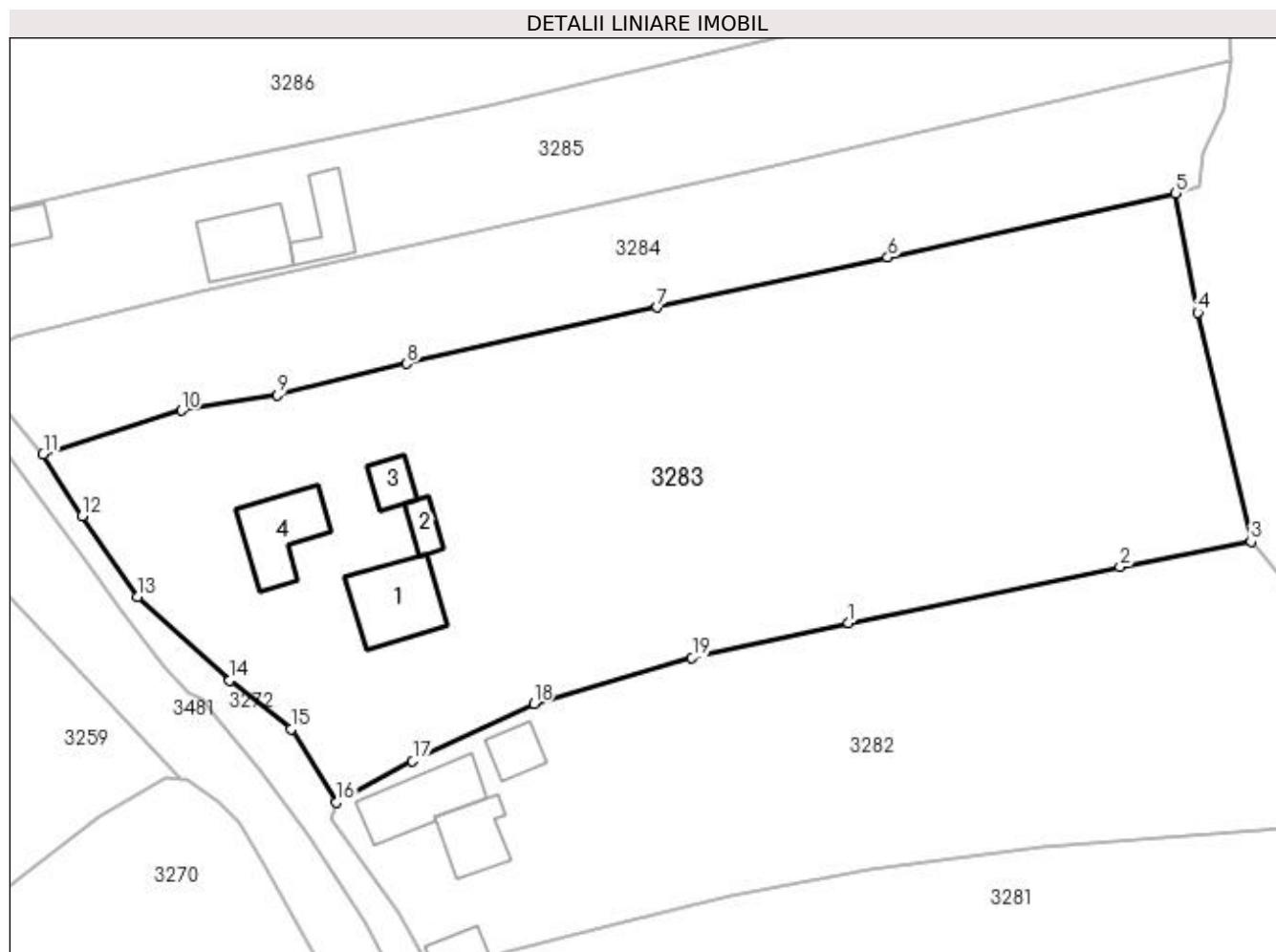
Inscrieri privind dezmembramintele dreptului de proprietate, drepturi reale de garanție și sarcini	Referințe
NU SUNT	

## Anexa Nr. 1 La Partea I

## Teren

Nr cadastral	Suprafața (mp)*	Observații / Referințe
35681	4.317	Provenit din CF 35681, nr. top. 713/2, 938/1, CF 35812, nr. top. 713/11

\* Suprafața este determinată în planul de proiecție Stereo 70.



## Date referitoare la teren

Crt	Categorie folosință	Intravilan	Suprafața (mp)	Tarla	Parcelă	Nr. topo	Observații / Referințe
1	curți constructii	DA	548	-	-	-	
2	faneata	DA	3.769	-	-	-	

## Date referitoare la construcții

Crt	Număr	Destinație construcție	Supraf. (mp)	Situație juridică	Observații / Referințe
A1.1		construcții de locuințe	71	Cu acte	Nr. niveluri:2; S. construita la sol:71 mp; S. construita desfasurata:142 mp; Casă de locuit, P+M
A1.2		construcții anexa	16	Cu acte	Nr. niveluri:1; S. construita la sol:16 mp; S. construita desfasurata:16 mp; Anexă, P, grajd
A1.3		construcții anexa	20	Cu acte	Nr. niveluri:1; S. construita la sol:20 mp; S. construita desfasurata:20 mp; Anexă, P
A1.4		construcții anexa	64	Cu acte	Nr. niveluri:1; S. construita la sol:64 mp; S. construita desfasurata:64 mp; Anexă, P

## Lungime Segmente

1) Valorile lungimilor segmentelor sunt obținute din proiecție în plan.

Punct început	X / Y	Punct sfârșit	X / Y	Lungime segment (** (m)
---------------	-------	---------------	-------	-------------------------

Punct început	X / Y	Punct sfârșit	X / Y	Lungime segment (** (m)
1	534.747,545 668.428,978	2	534.776,224 668.434,892	29.282
2	534.776,224 668.434,892	3	534.790,055 668.437,545	14.083
3	534.790,055 668.437,545	4	534.784,42 668.461,739	24.842
4	534.784,42 668.461,739	5	534.782,099 668.474,318	12.791
5	534.782,099 668.474,318	6	534.751,677 668.467,564	31.163
6	534.751,677 668.467,564	7	534.727,333 668.462,285	24.91
7	534.727,333 668.462,285	8	534.700,854 668.456,341	27.138
8	534.700,854 668.456,341	9	534.687,206 668.453,044	14.041
9	534.687,206 668.453,044	10	534.677,072 668.451,402	10.266
10	534.677,072 668.451,402	11	534.662,453 668.446,81	15.323
11	534.662,453 668.446,81	12	534.666,549 668.440,252	7.732
12	534.666,549 668.440,252	13	534.672,444 668.431,761	10.337
13	534.672,444 668.431,761	14	534.682,133 668.422,88	13.143
14	534.682,133 668.422,88	15	534.688,64 668.417,761	8.279
15	534.688,64 668.417,761	16	534.693,419 668.410,011	9.105
16	534.693,419 668.410,011	17	534.701,48 668.414,362	9.16
17	534.701,48 668.414,362	18	534.714,278 668.420,455	14.174
18	534.714,278 668.420,455	19	534.730,985 668.425,281	17.39
19	534.730,985 668.425,281	1	534.747,545 668.428,978	16.968

\*\* Lungimile segmentelor sunt determinate în planul de proiecție Stereo 70 și sunt rotunjite la 1 milimetru.

\*\*\* Distanța dintre puncte este formată din segmente cumulate ce sunt mai mici decât valoarea 1 milimetru.



**DATE DESPRE IMOBILUL NR. 3284**

Oficiul de Cadastru și Publicitate Imobiliară SUCEAVA  
Biroul de Cadastru și Publicitate Imobiliară Campulung Moldovenesc

**A. Partea I. Descrierea imobilului**

TEREN Intravilan

Adresa: Loc. Pojorâta, Jud. Suceava, Loc numit CARSTEA

Nr. Crt	Nr cadastral Nr. topografic	Suprafața* (mp)	Observații / Referințe
A1	34509	1.601	Sector cadastral:49 Teren neimprejmuit; Provenit din CF 34509, nr. cad. 34509

**B. Partea II. Proprietari și acte**

Inscrieri privitoare la dreptul de proprietate și alte drepturi reale		Referințe
<b>1142 / 08/09/1999</b>		
Act Notarial nr. 1476, din 15/07/1999 emis de BNP Stelian Catargiu;		
B1	Intabulare, drept de PROPRIETATEca bun comun, dobandit prin Conventie, cota actuala 1/2 1) MUSTIAȚĂ ELENA, LIPSĂ CNP 2) MUSTIAȚĂ PAUL, LIPSĂ CNP	A1
<b>20864 / 06/12/2021</b>		
Act Notarial nr. contract de schimb aut. nr. 6250, din 03/12/2021 emis de N.P. Reta Aniței;		
B2	Intabulare, drept de PROPRIETATE, dobandit prin Conventie, cota actuala 1/2 1) MOROȘANU SEBASTIAN-MIHAI 2) MUSTIAȚĂ MARTA MAGDALENA, bun comun, în devălmășie	A1

**C. Partea III. SARCINI .**

Inscrieri privind dezmembramintele dreptului de proprietate, drepturi reale de garanție și sarcini	Referințe
NU SUNT	

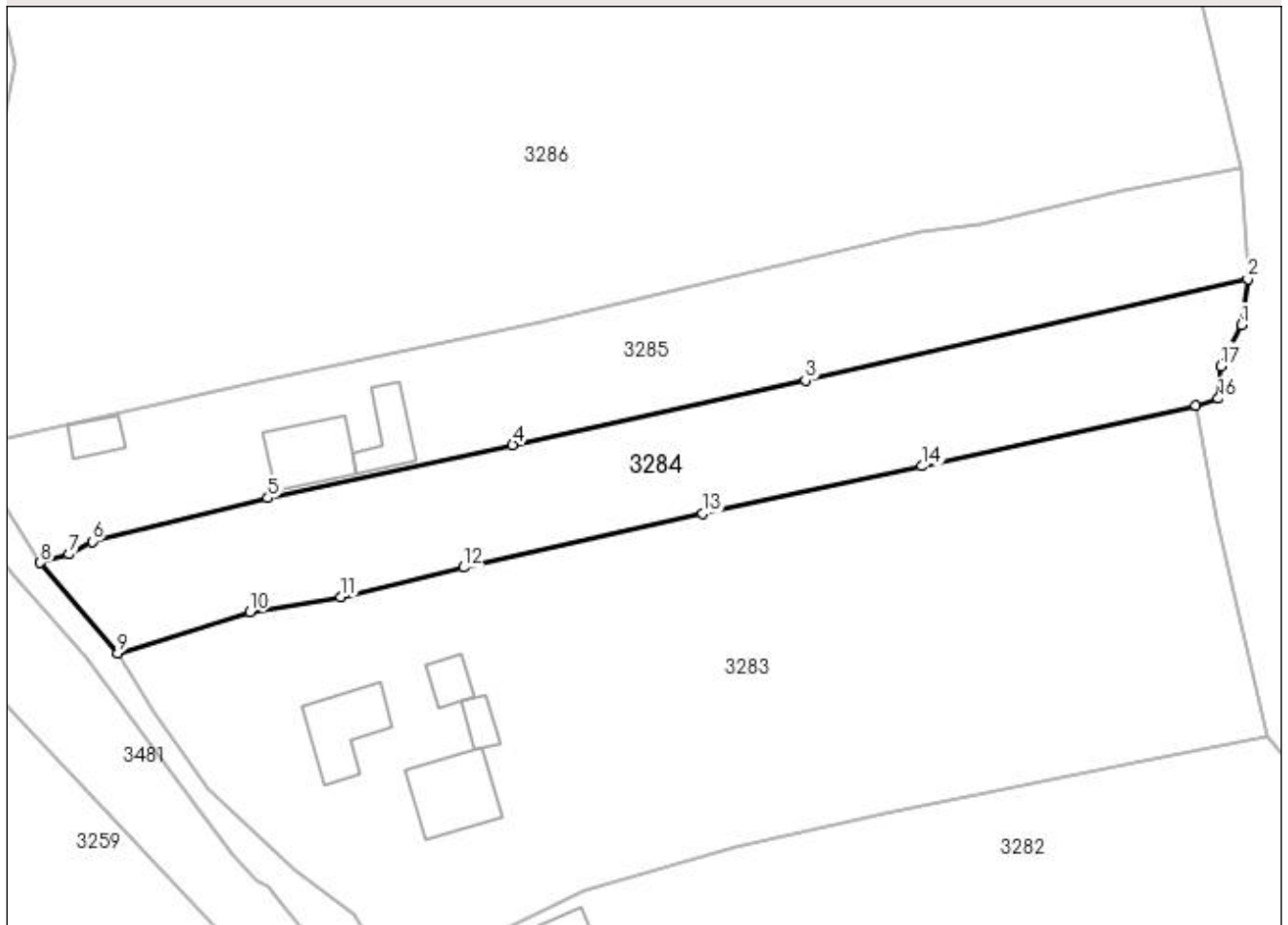
## Anexa Nr. 1 La Partea I

## Teren

Nr cadastral	Suprafața (mp)*	Observații / Referințe
34509	1.601	Provenit din CF 34509, nr. cad. 34509

\* Suprafața este determinată în planul de proiecție Stereo 70.

## DETALII LINIARE IMOBIL



## Date referitoare la teren

Crt	Categorie folosință	Intra vilan	Suprafața (mp)	Tarla	Parcelă	Nr. topo	Observații / Referințe
1	faneata	DA	1.601	-	-	-	

## Lungime Segmente

1) Valorile lungimilor segmentelor sunt obținute din proiecție în plan.

Punct început	X / Y	Punct sfârșit	X / Y	Lungime segment (** (m)
1	534.787,121 668.483,253	2	534.787,859 668.488,301	5.102
2	534.787,859 668.488,301	3	534.738,764 668.477,077	50.362
3	534.738,764 668.477,077	4	534.706,267 668.469,936	33.272
4	534.706,267 668.469,936	5	534.679,104 668.464,046	27.794
5	534.679,104 668.464,046	6	534.659,606 668.459,203	20.09

Punct început	X / Y	Punct sfârșit	X / Y	Lungime segment (** (m)
6	534.659,606 668.459,203	7	534.657,049 668.457,789	2.922
7	534.657,049 668.457,789	8	534.653,842 668.456,867	3.337
8	534.653,842 668.456,867	9	534.662,453 668.446,81	13.24
9	534.662,453 668.446,81	10	534.677,072 668.451,402	15.323
10	534.677,072 668.451,402	11	534.687,206 668.453,044	10.266
11	534.687,206 668.453,044	12	534.700,854 668.456,341	14.041
12	534.700,854 668.456,341	13	534.727,333 668.462,285	27.138
13	534.727,333 668.462,285	14	534.751,677 668.467,564	24.91
14	534.751,677 668.467,564	15	534.782,099 668.474,318	31.163
15	534.782,099 668.474,318	16	534.784,591 668.475,076	2.605
16	534.784,591 668.475,076	17	534.784,895 668.478,682	3.619
17	534.784,895 668.478,682	1	534.787,121 668.483,253	5.084

\*\* Lungimile segmentelor sunt determinate în planul de proiecție Stereo 70 și sunt rotunjite la 1 milimetru.

\*\*\* Distanța dintre puncte este formată din segmente cumulate ce sunt mai mici decât valoarea 1 milimetru.





**DATE DESPRE IMOBILUL NR. 3285**

Oficiul de Cadastru și Publicitate Imobiliară SUCEAVA  
Biroul de Cadastru și Publicitate Imobiliară Campulung Moldovenesc

**A. Partea I. Descrierea imobilului**

TEREN Necunoscut

Adresa: Loc. Pojorâta, Str Cârstea, Nr. 23, Jud. Suceava

Nr. Crt	Nr cadastral Nr. topografic	Suprafața* (mp)	Observații / Referințe
A1	31722	1.823	Sector cadastral:49 Teren neimprejmuit; Provenit din CF 31722, nr. cad. 31722

**Construcții**

Crt	Nr cadastral Nr. topografic	Adresa	Observații / Referințe
A1.1		Loc. Pojorâta, Str Cârstea, Nr. 23, Jud. Suceava	Nr. niveluri:2; S. construita la sol:61 mp; S. construita desfasurata:122 mp; Casă de locuit, P+M
A1.2		Loc. Pojorâta, Str Cârstea, Nr. 23, Jud. Suceava	Nr. niveluri:1; S. construita la sol:37 mp; S. construita desfasurata:37 mp; Anexă, P
A1.3		Loc. Pojorâta, Str Cârstea, Nr. 23, Jud. Suceava	Nr. niveluri:1; S. construita la sol:22 mp; S. construita desfasurata:22 mp; Anexă, P

**B. Partea II. Proprietari și acte**

Inscrieri privitoare la dreptul de proprietate și alte drepturi reale		Referințe
<b>10453 / 20/08/2013</b>		
Act Administrativ nr. 04, din 19/07/2013 emis de BEJ CARUCERIU ALEXANDRU;		
B1	Intabulare, drept de PROPRIETATE, dobandit prin Adjudecare, cota actuala 1/1 1) GLIGA MARIOARA 2) GLIGA VICTOR	A1
<b>9893 / 02/08/2016</b>		
Act Notarial nr. 1131, din 01/08/2016 emis de Taran Liliana;		
B2	se notează interdicția de înstrăinare	A1
<b>3285 / 08/12/2022</b>		
Act Administrativ nr. Adeverință nr. 1700, din 02/11/2022 emis de Primăria comunei Pojorâta;		
B3	Intabulare, drept de PROPRIETATE, dobandit prin Lege, cota actuala 1/1 1) GLIGA MARIOARA 2) GLIGA VICTOR	A1.1, A1.2, A1.3

**C. Partea III. SARCINI**

Inscrieri privind dezmembramintele dreptului de proprietate, drepturi reale de garanție și sarcini		Referințe
<b>9893 / 02/08/2016</b>		
Act Notarial nr. 1131, din 01/08/2016 emis de Taran Liliana;		
C1	Intabulare, drept de IPOTECA, Valoare:10000 RONgarantie gestiune pentru Gliga Mărioara, dobandit prin Conventie, cota actuala 1/1 1) SC MOPAN SUCEAVA SA, CIF:34874331	A1

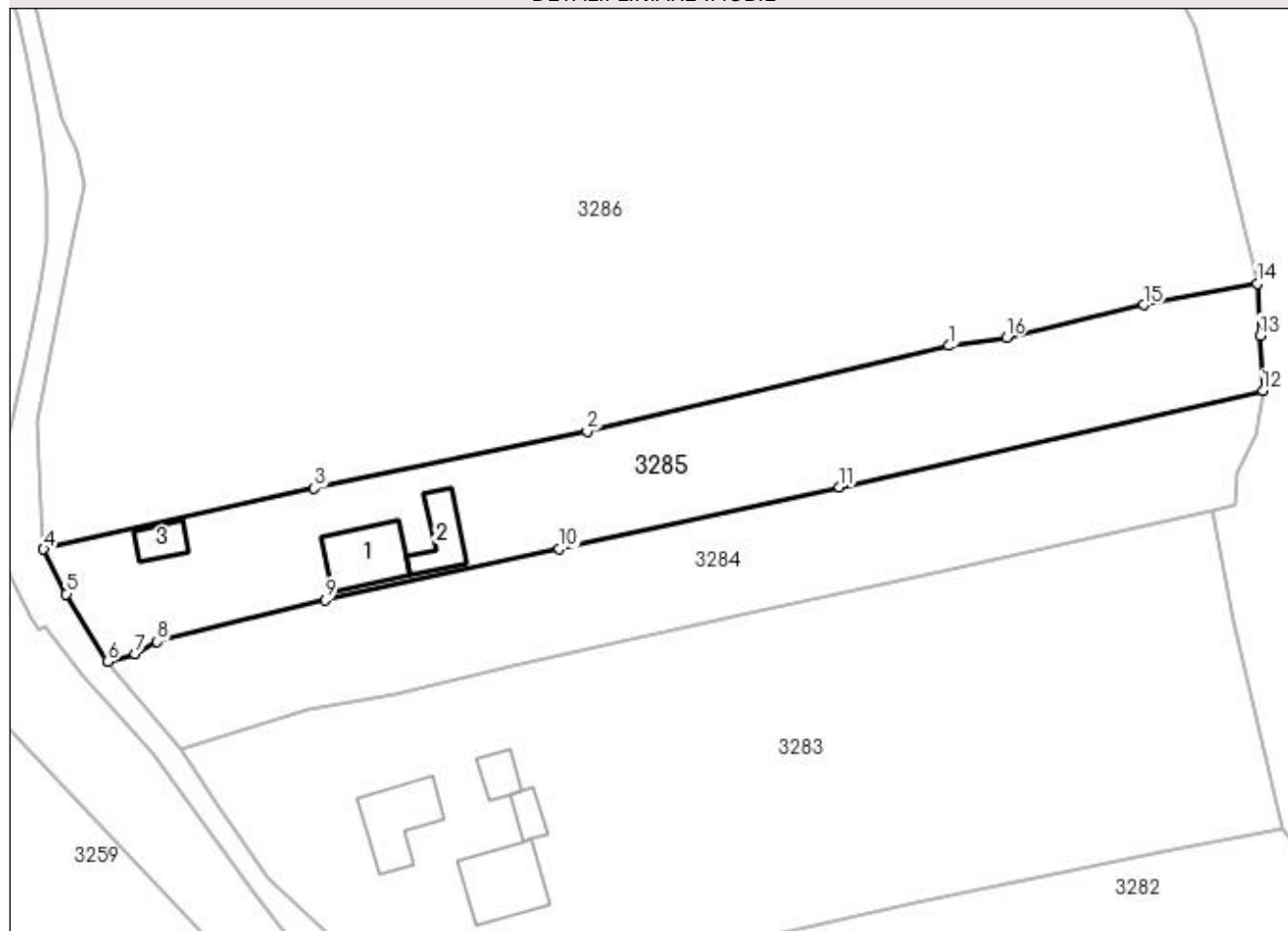
## Anexa Nr. 1 La Partea I

## Teren

Nr cadastral	Suprafața (mp)*	Observații / Referințe
31722	1.823	Provenit din CF 31722, nr. cad. 31722

\* Suprafața este determinată în planul de proiecție Stereo 70.

## DETALII LINIARE IMOBIL



## Date referitoare la teren

Crt	Categorie folosință	Intra vilan	Suprafața (mp)	Tarla	Parcelă	Nr. topo	Observații / Referințe
1	curți constructii	DA	329	-	-	-	
2	faneata	DA	1.429	-	-	-	
3	faneata	NU	65	-	-	-	

## Date referitoare la construcții

Crt	Număr	Destinație construcție	Supraf. (mp)	Situație juridică	Observații / Referințe
A1.1		construcții de locuințe	61	Cu acte	Nr. niveluri:2; S. construita la sol:61 mp; S. construita desfasurata:122 mp; Casă de locuit, P+M
A1.2		construcții anexa	37	Cu acte	Nr. niveluri:1; S. construita la sol:37 mp; S. construita desfasurata:37 mp; Anexă, P
A1.3		construcții anexa	22	Cu acte	Nr. niveluri:1; S. construita la sol:22 mp; S. construita desfasurata:22 mp; Anexă, P

## Lungime Segmente

1) Valorile lungimilor segmentelor sunt obținute din proiecție în plan.

Punct început	X / Y	Punct sfârșit	X / Y	Lungime segment (** (m)
---------------	-------	---------------	-------	-------------------------

Punct început	X / Y	Punct sfârșit	X / Y	Lungime segment (** (m)
1	534.751,483 668.493,495	2	534.709,476 668.483,543	43.17
2	534.709,476 668.483,543	3	534.677,825 668.476,996	32.321
3	534.677,825 668.476,996	4	534.646,42 668.469,911	32.194
4	534.646,42 668.469,911	5	534.649,063 668.464,707	5.837
5	534.649,063 668.464,707	6	534.653,842 668.456,867	9.182
6	534.653,842 668.456,867	7	534.657,049 668.457,789	3.337
7	534.657,049 668.457,789	8	534.659,606 668.459,203	2.922
8	534.659,606 668.459,203	9	534.679,104 668.464,046	20.09
9	534.679,104 668.464,046	10	534.706,267 668.469,936	27.794
10	534.706,267 668.469,936	11	534.738,764 668.477,077	33.272
11	534.738,764 668.477,077	12	534.787,859 668.488,301	50.362
12	534.787,859 668.488,301	13	534.787,52 668.494,684	6.392
13	534.787,52 668.494,684	14	534.787,201 668.500,688	6.012
14	534.787,201 668.500,688	15	534.774,049 668.498,213	13.383
15	534.774,049 668.498,213	16	534.758,107 668.494,453	16.379
16	534.758,107 668.494,453	1	534.751,483 668.493,495	6.693

\*\* Lungimile segmentelor sunt determinate în planul de proiecție Stereo 70 și sunt rotunjite la 1 milimetru.

\*\*\* Distanța dintre puncte este formată din segmente cumulate ce sunt mai mici decât valoarea 1 milimetru.



**DATE DESPRE IMOBILUL NR. 3286**

Oficiul de Cadastru și Publicitate Imobiliară SUCEAVA  
Biroul de Cadastru și Publicitate Imobiliară Campulung Moldovenesc

**A. Partea I. Descrierea imobilului**

TEREN Necunoscut

Adresa: Loc. Pojorâta, Str Cârstea, Nr. 21, Jud. Suceava

Nr. Crt	Nr cadastral Nr. topografic	Suprafața* (mp)	Observații / Referințe
A1	32732	10.256	Sector cadastral:49 Teren neimprejmuit; CF 32732, 32789, 32790, 32791, 32788, nr. top. 714, 715, 716, 713/13, 713/20, parte din nr. top. 713/1

**Construcții**

Crt	Nr cadastral Nr. topografic	Adresa	Observații / Referințe
A1.1		Loc. Pojorâta, Str Cârstea, Nr. 21, Jud. Suceava	Nr. niveluri:2; S. construita la sol:111 mp; S. construita desfasurata:222 mp; Casă de locuit, P+M
A1.2		Loc. Pojorâta, Str Cârstea, Nr. 21, Jud. Suceava	Nr. niveluri:1; S. construita la sol:18 mp; S. construita desfasurata:18 mp; Anexă, P
A1.3		Loc. Pojorâta, Str Cârstea, Nr. 21, Jud. Suceava	Nr. niveluri:1; S. construita la sol:60 mp; S. construita desfasurata:60 mp; Anexă, P

**B. Partea II. Proprietari și acte**

Inscrieri privitoare la dreptul de proprietate și alte drepturi reale	Referințe
<b>3286 / 07/12/2022</b>	
Act Normativ nr. Lege nr. 7, din 12/03/1996 emis de Parlamentul României;	
B1	A1
Intabulare, drept de PROPRIETATE, dobandit prin Lege, cota actuala 1/1 1) NEIDENTIFICAT NEIDENTIFICAT	
Act Administrativ nr. Adeverință nr. 1159, din 23/10/2022 emis de Primăria Comunei Pojorâta;	
B2	A1
Se notează posesia faptică în favoarea lui 1) FLOCEA VIRGINIA	
Act Administrativ nr. Adeverință nr.1700, din 02/11/2022 emis de Primăria comunei Pojorâta;	
B3	A1.1, A1.2, A1.3
Intabulare, drept de PROPRIETATE, dobandit prin Lege, cota actuala 1/1 1) FLOCEA VIRGINIA	

**C. Partea III. SARCINI .**

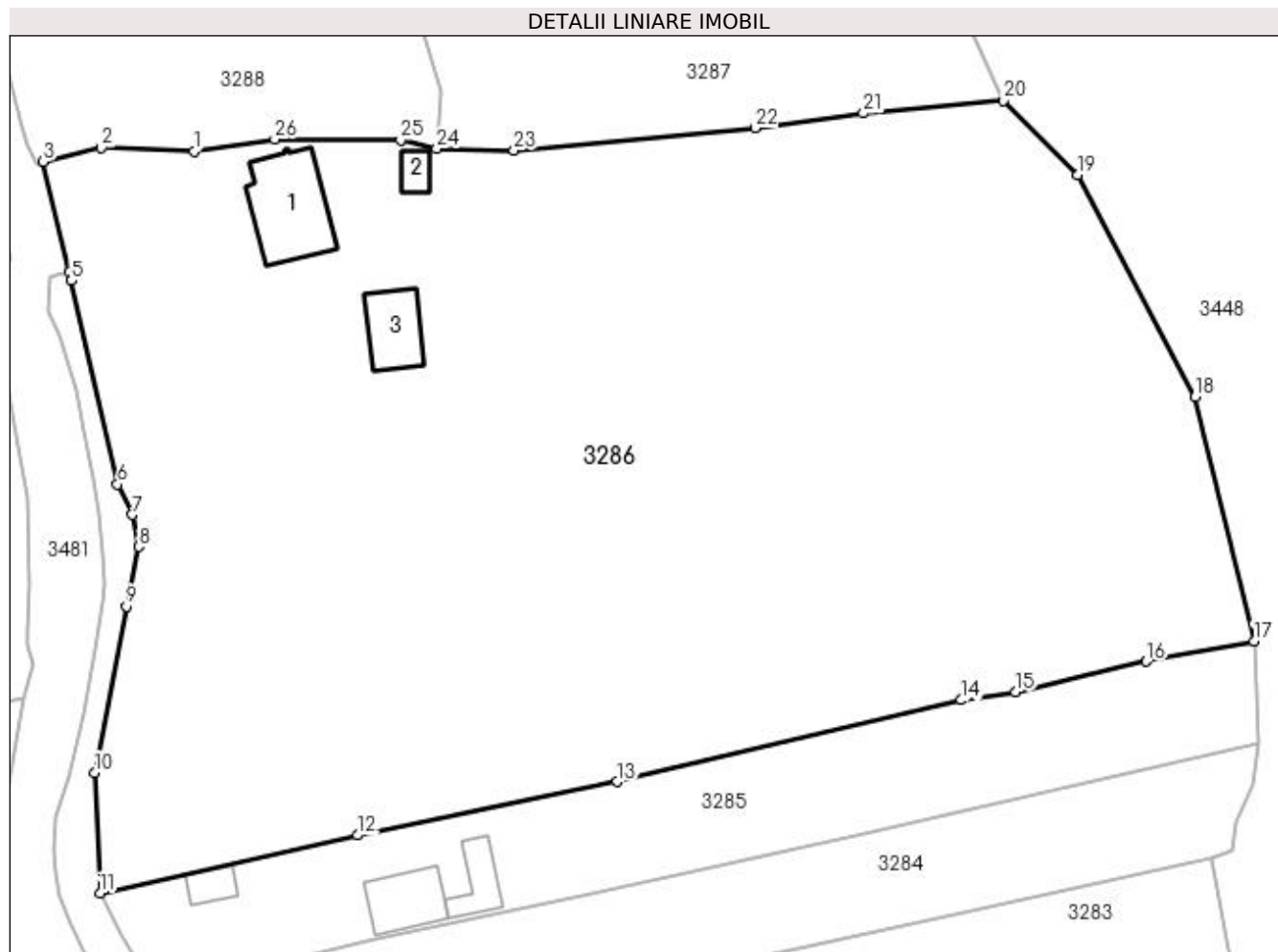
Inscrieri privind dezmembramintele dreptului de proprietate, drepturi reale de garanție și sarcini	Referințe
NU SUNT	

## Anexa Nr. 1 La Partea I

## Teren

Nr cadastral	Suprafața (mp)*	Observații / Referințe
32732	10.256	CF 32732, 32789, 32790, 32791, 32788, nr. top. 714, 715, 716, 713/13, 713/20, parte din nr. top. 713/1

\* Suprafața este determinată în planul de proiecție Stereo 70.



## Date referitoare la teren

Crt	Categorie folosință	Intra vilan	Suprafața (mp)	Tarla	Parcelă	Nr. topo	Observații / Referințe
1	curți construcții	DA	718	-	-	-	
2	faneata	DA	9.180	-	-	-	
3	faneata	NU	358	-	-	-	

## Date referitoare la construcții

Crt	Număr	Destinație construcție	Supraf. (mp)	Situație juridică	Observații / Referințe
A1.1		construcții de locuințe	111	Cu acte	Nr. niveluri:2; S. construita la sol:111 mp; S. construita desfasurata:222 mp; Casă de locuit, P+M
A1.2		construcții anexa	18	Cu acte	Nr. niveluri:1; S. construita la sol:18 mp; S. construita desfasurata:18 mp; Anexă, P
A1.3		construcții anexa	60	Cu acte	Nr. niveluri:1; S. construita la sol:60 mp; S. construita desfasurata:60 mp; Anexă, P

## Lungime Segmente

1) Valorile lungimilor segmentelor sunt obținute din proiecție în plan.

Punct început	X / Y	Punct sfârșit	X / Y	Lungime segment (** (m)	Punct început	X / Y	Punct sfârșit	X / Y	Lungime segment (** (m)
---------------	-------	---------------	-------	-------------------------	---------------	-------	---------------	-------	-------------------------

Punct început	X / Y	Punct sfârșit	X / Y	Lungime segment (** (m)
1	534.657,879 668.560,423	2	534.646,543 668.560,842	11.344
3	534.639,475 668.559,188	4	534.642,667 668.545,685	13.875
5	534.642,915 668.544,638	6	534.648,54 668.519,792	25.475
7	534.650,278 668.516,079	8	534.651,149 668.512,201	3.975
9	534.649,619 668.504,903	10	534.645,761 668.484,64	20.627
11	534.646,42 668.469,911	12	534.677,825 668.476,996	32.194
13	534.709,476 668.483,543	14	534.751,483 668.493,495	43.17
15	534.758,107 668.494,453	16	534.774,049 668.498,213	16.379
17	534.787,201 668.500,688	18	534.780,038 668.530,454	30.616
19	534.765,706 668.557,55	20	534.756,658 668.566,603	12.799
21	534.739,544 668.565,07	22	534.726,364 668.563,288	13.3
23	534.696,91 668.560,526	24	534.687,489 668.560,776	9.424
25	534.683,083 668.561,816	26	534.667,729 668.561,902	15.354

Punct început	X / Y	Punct sfârșit	X / Y	Lungime segment (** (m)
2	534.646,543 668.560,842	3	534.639,475 668.559,188	7.259
4	534.642,667 668.545,685	5	534.642,915 668.544,638	1.076
6	534.648,54 668.519,792	7	534.650,278 668.516,079	4.1
8	534.651,149 668.512,201	9	534.649,619 668.504,903	7.457
10	534.645,761 668.484,64	11	534.646,42 668.469,911	14.744
12	534.677,825 668.476,996	13	534.709,476 668.483,543	32.321
14	534.751,483 668.493,495	15	534.758,107 668.494,453	6.693
16	534.774,049 668.498,213	17	534.787,201 668.500,688	13.383
18	534.780,038 668.530,454	19	534.765,706 668.557,55	30.653
20	534.756,658 668.566,603	21	534.739,544 668.565,07	17.183
22	534.726,364 668.563,288	23	534.696,91 668.560,526	29.583
24	534.687,489 668.560,776	25	534.683,083 668.561,816	4.527
26	534.667,729 668.561,902	1	534.657,879 668.560,423	9.96

\*\* Lungimile segmentelor sunt determinate în planul de proiecție Stereo 70 și sunt rotunjite la 1 milimetru.

\*\*\* Distanța dintre puncte este formată din segmente cumulate ce sunt mai mici decât valoarea 1 milimetru.





**DATE DESPRE IMOBILUL NR. 3287**

Oficiul de Cadastru și Publicitate Imobiliară SUCEAVA  
Biroul de Cadastru și Publicitate Imobiliară Campulung Moldovenesc

**A. Partea I. Descrierea imobilului**

TEREN Intravilan

Adresa: Loc. Pojorâta, Jud. Suceava, Loc numit CARSTEA

Nr. Crt	Nr cadastral Nr. topografic	Suprafața* (mp)	Observații / Referințe
A1		1.223	Sector cadastral:49 Teren neimprejmuit;

**B. Partea II. Proprietari și acte**

Inscrieri privitoare la dreptul de proprietate și alte drepturi reale	Referințe
<b>3287 / 07/12/2022</b>	
Act Normativ nr. Hotărâre nr. 1.357, din 26/12/2001 emis de Guvernul României (Anexa nr. 70 - Inventarul bunurilor care aparțin domeniului privat al comunei Pojorâta, pozitia nr.239; Adeverința nr. 1539 din 24.10.2022 emis de Primăria Comunei Pojorâta);	
B1	A1
Intabulare, drept de PROPRIETATE, dobandit prin Lege, cota actuala 1/1 1) COMUNA POJORĂTA - DOMENIUL PRIVAT, CIF:4441425	

**C. Partea III. SARCINI .**

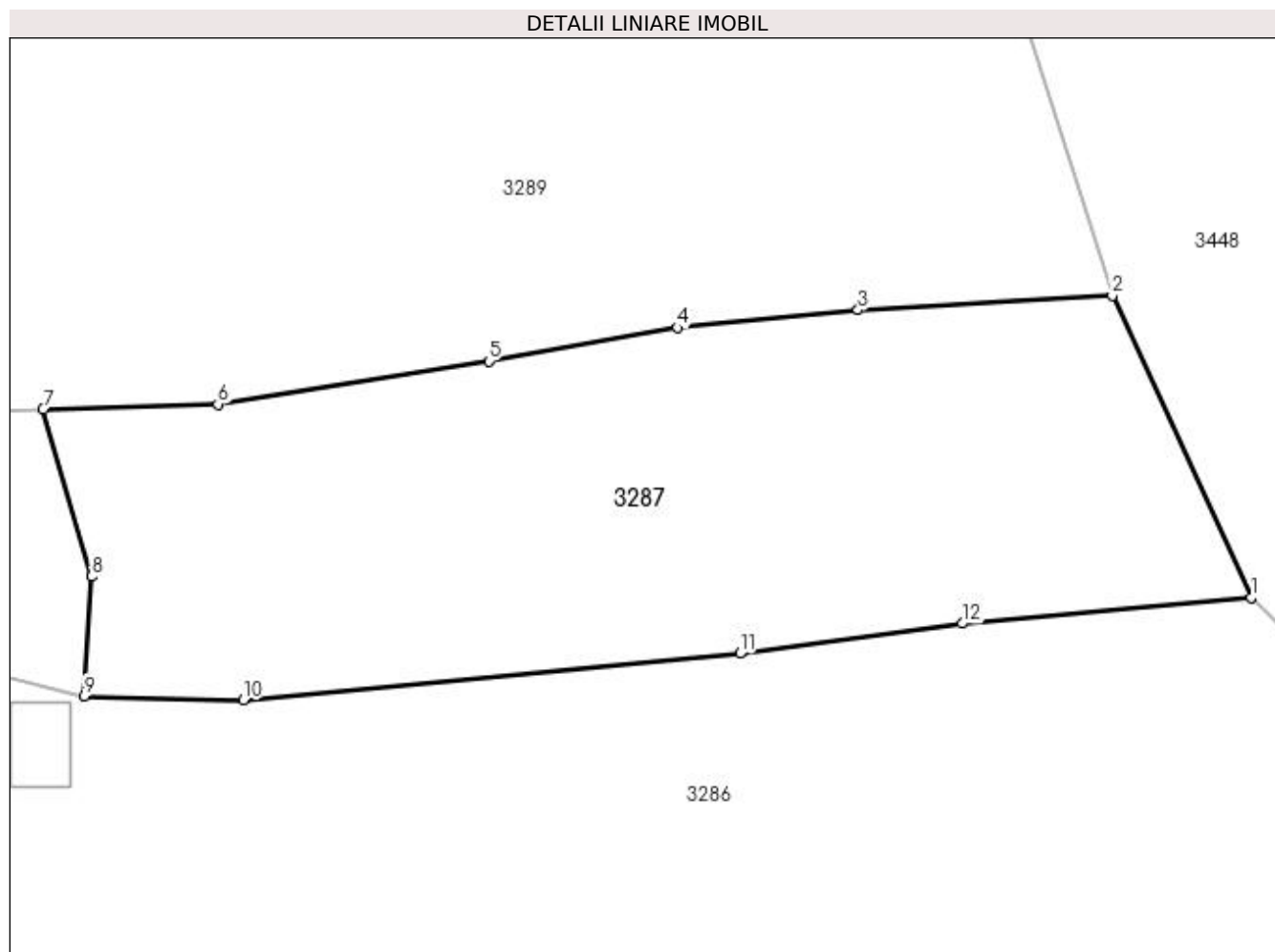
Inscrieri privind dezmembramintele dreptului de proprietate, drepturi reale de garanție și sarcini	Referințe
NU SUNT	

## Anexa Nr. 1 La Partea I

## Teren

Nr cadastral	Suprafața (mp)*	Observații / Referințe
	1.223	

\* Suprafața este determinată în planul de proiecție Stereo 70.



## Date referitoare la teren

Crt	Categorie folosință	Intra vilan	Suprafața (mp)	Tarla	Parcelă	Nr. topo	Observații / Referințe
1	faneata	DA	1.223	-	-	-	

## Lungime Segmente

1) Valorile lungimilor segmentelor sunt obținute din proiecție în plan.

Punct început	X / Y	Punct sfârșit	X / Y	Lungime segment (** (m)
1	534.756,658 668.566,603	2	534.748,421 668.584,485	19.688
2	534.748,421 668.584,485	3	534.733,355 668.583,64	15.09
3	534.733,355 668.583,64	4	534.722,639 668.582,593	10.767
4	534.722,639 668.582,593	5	534.711,468 668.580,606	11.346
5	534.711,468 668.580,606	6	534.695,41 668.578,064	16.258

Punct început	X / Y	Punct sfârșit	X / Y	Lungime segment (** (m)
6	534.695,41 668.578,064	7	534.685,051 668.577,757	10.364
7	534.685,051 668.577,757	8	534.687,933 668.567,85	10.318
8	534.687,933 668.567,85	9	534.687,489 668.560,776	7.088
9	534.687,489 668.560,776	10	534.696,91 668.560,526	9.424
10	534.696,91 668.560,526	11	534.726,364 668.563,288	29.583
11	534.726,364 668.563,288	12	534.739,544 668.565,07	13.3
12	534.739,544 668.565,07	1	534.756,658 668.566,603	17.183

\*\* Lungimile segmentelor sunt determinate în planul de proiecție Stereo 70 și sunt rotunjite la 1 milimetru.

\*\*\* Distanța dintre puncte este formată din segmente cumulate ce sunt mai mici decât valoarea 1 milimetru.



**DATE DESPRE IMOBILUL NR. 3288**

Oficiul de Cadastru și Publicitate Imobiliară SUCEAVA  
Biroul de Cadastru și Publicitate Imobiliară Campulung Moldovenesc

**A. Partea I. Descrierea imobilului**

TEREN Intravilan

Adresa: Loc. Pojorâta, Str Cârstea, Nr. 19, Jud. Suceava

Nr. Crt	Nr cadastral Nr. topografic	Suprafața* (mp)	Observații / Referințe
A1	31095	2.719	Sector cadastral:49 Teren imprejmuit; Provenit din CF 31095, nr. top. 720/20, 720/21, 1397

**Construcții**

Crt	Nr cadastral Nr. topografic	Adresa	Observații / Referințe
A1.1		Loc. Pojorâta, Str Cârstea, Nr. 19, Jud. Suceava	Nr. niveluri:2; S. construita la sol:64 mp; S. construita desfasurata:128 mp; Casă de locuit, P+M
A1.2		Loc. Pojorâta, Str Cârstea, Nr. 19, Jud. Suceava	Nr. niveluri:1; S. construita la sol:40 mp; S. construita desfasurata:40 mp; Grajd
A1.3		Loc. Pojorâta, Str Cârstea, Nr. 19, Jud. Suceava	Nr. niveluri:1; S. construita la sol:20 mp; S. construita desfasurata:20 mp; bucatarie de vara
A1.4		Loc. Pojorâta, Str Cârstea, Nr. 19, Jud. Suceava	Nr. niveluri:1; S. construita la sol:13 mp; S. construita desfasurata:13 mp; bucatarie de vara
A1.5		Loc. Pojorâta, Str Cârstea, Nr. 19, Jud. Suceava	Nr. niveluri:1; S. construita la sol:35 mp; S. construita desfasurata:35 mp; Sura

**B. Partea II. Proprietari și acte**

Inscrieri privitoare la dreptul de proprietate și alte drepturi reale		Referințe
<b>2920 / 19/07/1995</b>		
Act Administrativ nr. Titlu de Proprietate nr. 89457/1945, din 01/01/1945 emis de -;		
B1	Intabulare, drept de PROPRIETATE, dobandit prin Constituire, cota actuala 1/1 1) FLOCEA IOAN DEFUNCT:Da	A1, A1.1, A1.2, A1.3
<b>3288 / 08/12/2022</b>		
Act Administrativ nr. Adeverință nr. 1700, din 02/11/2022 emis de Primăria comunei Pojorâta;		
B2	Intabulare, drept de PROPRIETATE, dobandit prin Lege, cota actuala 1/1 1) FLOCEA IOAN DEFUNCT:Da	A1.4, A1.5

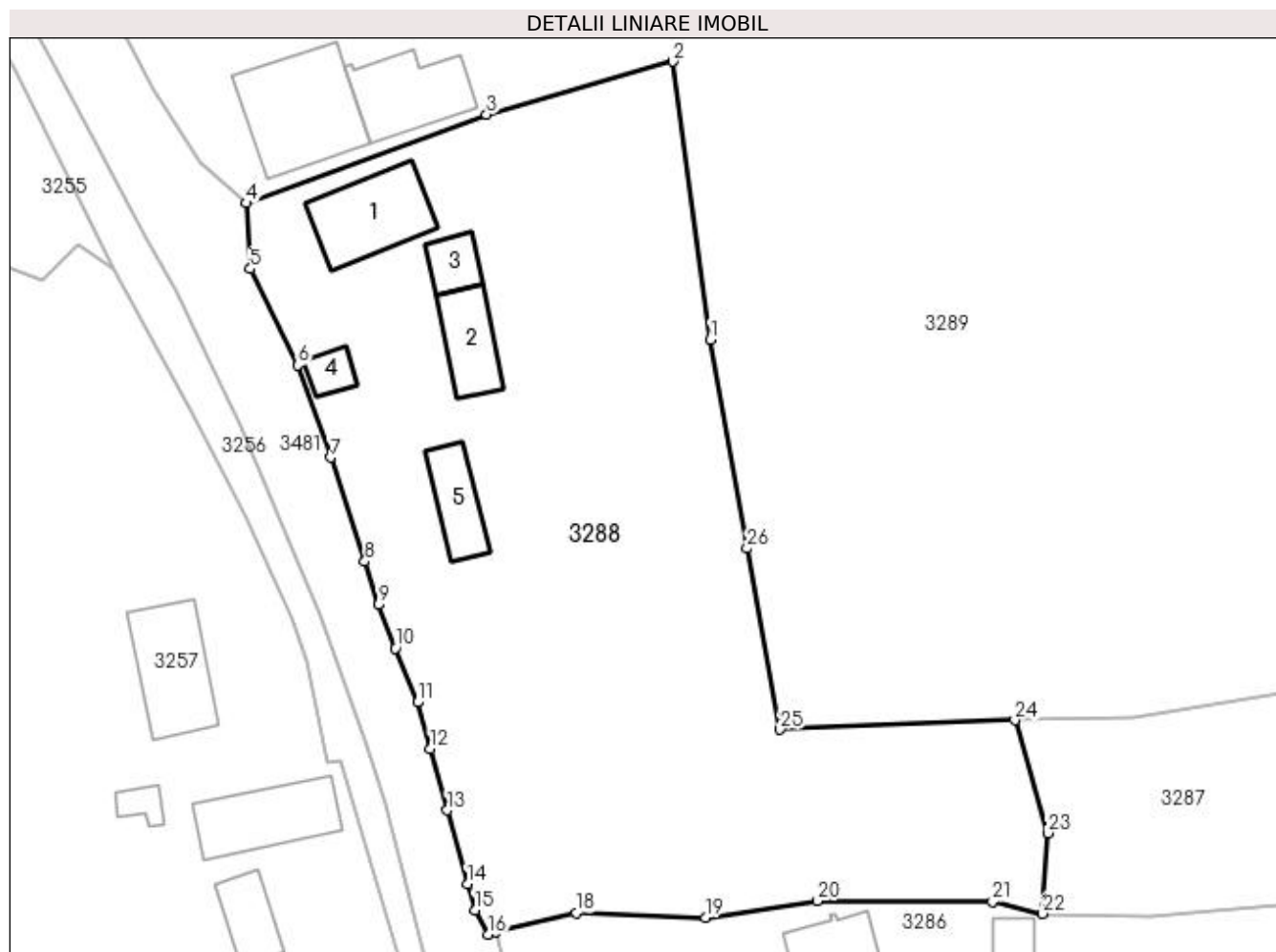
**C. Partea III. SARCINI .**

Inscrieri privind dezmembramintele dreptului de proprietate, drepturi reale de garanție și sarcini	Referințe
NU SUNT	

**Anexa Nr. 1 La Partea I****Teren**

Nr cadastral	Suprafața (mp)*	Observații / Referințe
31095	2.719	Provenit din CF 31095, nr. top. 720/20, 720/21, 1397

\* Suprafața este determinată în planul de proiecție Stereo 70.

**Date referitoare la teren**

Crt	Categorie folosință	Intravilan	Suprafața (mp)	Tarla	Parcelă	Nr. topo	Observații / Referințe
1	curți construcții	DA	612	-	-	-	
2	arabil	DA	101	-	-	-	
3	faneata	DA	2.006	-	-	-	

**Date referitoare la construcții**

Crt	Număr	Destinație construcție	Supraf. (mp)	Situație juridică	Observații / Referințe
A1.1		construcții de locuințe	64	Cu acte	Nr. niveluri:2; S. construita la sol:64 mp; S. construita desfasurata:128 mp; Casă de locuit, P+M
A1.2		construcții anexa	40	Cu acte	Nr. niveluri:1; S. construita la sol:40 mp; S. construita desfasurata:40 mp; Grajd
A1.3		construcții anexa	20	Cu acte	Nr. niveluri:1; S. construita la sol:20 mp; S. construita desfasurata:20 mp; bucatarie de vara
A1.4		construcții anexa	13	Cu acte	Nr. niveluri:1; S. construita la sol:13 mp; S. construita desfasurata:13 mp; bucatarie de vara
A1.5		construcții anexa	35	Cu acte	Nr. niveluri:1; S. construita la sol:35 mp; S. construita desfasurata:35 mp; Sura

## Lungime Segmente

1) Valorile lungimilor segmentelor sunt obținute din proiecție în plan.

Punct început	X / Y	Punct sfârșit	X / Y	Lungime segment (** (m)
1	534.658,318 668.611,162	2	534.655,043 668.635,555	24.612
3	534.638,675 668.630,914	4	534.617,593 668.623,13	22.473
5	534.617,931 668.617,35	6	534.622,1 668.608,914	9.41
7	534.625,003 668.600,808	8	534.627,971 668.591,671	9.607
9	534.629,18 668.587,895	10	534.630,658 668.584,07	4.101
11	534.632,613 668.579,32	12	534.633,739 668.575,251	4.222
13	534.635,209 668.569,849	14	534.636,973 668.563,383	6.702
15	534.637,653 668.561,095	16	534.638,791 668.558,963	2.417
17	534.639,475 668.559,188	18	534.646,543 668.560,842	7.259
19	534.657,879 668.560,423	20	534.667,729 668.561,902	9.96
21	534.683,083 668.561,816	22	534.687,489 668.560,776	4.527
23	534.687,933 668.567,85	24	534.685,051 668.577,757	10.318
25	534.664,444 668.576,924	26	534.661,533 668.592,834	16.174

Punct început	X / Y	Punct sfârșit	X / Y	Lungime segment (** (m)
2	534.655,043 668.635,555	3	534.638,675 668.630,914	17.013
4	534.617,593 668.623,13	5	534.617,931 668.617,35	5.79
6	534.622,1 668.608,914	7	534.625,003 668.600,808	8.61
8	534.627,971 668.591,671	9	534.629,18 668.587,895	3.965
10	534.630,658 668.584,07	11	534.632,613 668.579,32	5.137
12	534.633,739 668.575,251	13	534.635,209 668.569,849	5.598
14	534.636,973 668.563,383	15	534.637,653 668.561,095	2.387
16	534.638,791 668.558,963	17	534.639,475 668.559,188	0.72
18	534.646,543 668.560,842	19	534.657,879 668.560,423	11.344
20	534.667,729 668.561,902	21	534.683,083 668.561,816	15.354
22	534.687,489 668.560,776	23	534.687,933 668.567,85	7.088
24	534.685,051 668.577,757	25	534.664,444 668.576,924	20.624
26	534.661,533 668.592,834	1	534.658,318 668.611,162	18.608

\*\* Lungimile segmentelor sunt determinate în planul de proiecție Stereo 70 și sunt rotunjite la 1 milimetru.

\*\*\* Distanța dintre puncte este formată din segmente cumulate ce sunt mai mici decât valoarea 1 milimetru.







## DATE DESPRE IMOBILUL NR. 3289

Oficiul de Cadastru și Publicitate Imobiliară SUCEAVA  
Biroul de Cadastru și Publicitate Imobiliară Câmpulung Moldovenesc

## A. Partea I. Descrierea imobilului

TEREN Necunoscut

Adresa: Loc. Pojorâta, Str Cârstea, Nr. 15, 17, Jud. Suceava

Nr. Crt	Nr cadastral Nr. topografic	Suprafața* (mp)	Observații / Referințe
A1	30784	8.127	Sector cadastral:49 Teren neimprejmuț; Provenit din CF 30784, nr. top. 720/1, 147/2, 720/3, CF 33563, 33647, parte din nr. top. 718, 719, 720/2

## Construcții

Crt	Nr cadastral Nr. topografic	Adresa	Observații / Referințe
A1.1		Loc. Pojorâta, Str Cârstea, Nr. 15, 17, Jud. Suceava	Nr. niveluri:2; S. construita la sol:91 mp; S. construita desfasurata:182 mp; Casă de locuit, P+M
A1.2		Loc. Pojorâta, Str Cârstea, Nr. 15, 17, Jud. Suceava	Nr. niveluri:1; S. construita la sol:68 mp; S. construita desfasurata:68 mp; Anexă, P
A1.3		Loc. Pojorâta, Str Cârstea, Nr. 15, 17, Jud. Suceava	Nr. niveluri:1; S. construita la sol:26 mp; S. construita desfasurata:26 mp; Anexă, P
A1.4		Loc. Pojorâta, Str Cârstea, Nr. 15, 17, Jud. Suceava	Nr. niveluri:1; S. construita la sol:59 mp; S. construita desfasurata:59 mp; Anexă, P

## B. Partea II. Proprietari și acte

Inscrieri privitoare la dreptul de proprietate și alte drepturi reale	Referințe
<b>3002 / 01/11/2006</b>	
Hotarare Judecatoreasca nr. Sentință Civilă nr. 1119, din 15/09/2006 emis de Judecătoria Câmpulung Moldovenesc;	
B1 Intabulare, drept de PROPRIETATE, dobandit prin Conventie, cota actuala 7845/8127 1) FLOCEA DUMITRU	A1
<b>3289 / 08/12/2022</b>	
Act Normativ nr. Lege nr. 7, din 13/03/1996 emis de Parlamentul României;	
B2 Intabulare, drept de PROPRIETATE, dobandit prin Lege, cota actuala 282/8127 1) NEIDENTIFICAT NEIDENTIFICAT	A1
Act Administrativ nr. Adeverință nr. 1160, din 24/10/2022 emis de Primăria Comunei Pojorâta;	
B3 Se notează posesia faptică în favoarea lui 1) FLOCEA DUMITRU	A1
<b>3002 / 01/11/2006</b>	
Hotarare Judecatoreasca nr. Sentință Civilă nr. 1119, din 15/09/2006 emis de Judecătoria Câmpulung Moldovenesc;	
B4 Intabulare, drept de PROPRIETATE, dobandit prin Hotarare Judecatoreasca, cota actuala 1/1 1) FLOCEA DUMITRU	A1.1, A1.2, A1.3
<b>3289 / 08/12/2022</b>	
Act Administrativ nr. Adeverință nr. 1700, din 02/11/2022 emis de Primăria comunei Pojorâta;	
B5 Intabulare, drept de PROPRIETATE, dobandit prin Lege, cota actuala 1/1 1) FLOCEA DUMITRU	A1.4

## C. Partea III. SARCINI

Inscrieri privind dezmembramintele dreptului de proprietate, drepturi reale de garanție și sarcini	Referințe
<b>349 / 30/01/2007</b>	
Act Notarial nr. Contract De Garantie Imobiliara nr. 181, din 30/01/2007 emis de -;	
C1 Intabulare, drept de IPOTECA, Valoare:7500 EURsi celelalte obligatii de plata aferente creditului, dobandit prin Conventie, cota actuala 1/1 1) FAER IFN SA REGHIN - MURES, CIF:999999999999, LIPSĂ CUI	A1.1, A1.2, A1.3
C2 s-a notat interdictia de instrainare si grevare a imobilului 1) FAER IFN SA REGHIN - MURES, CIF:999999999999, LIPSĂ CUI	A1.1, A1.2, A1.3

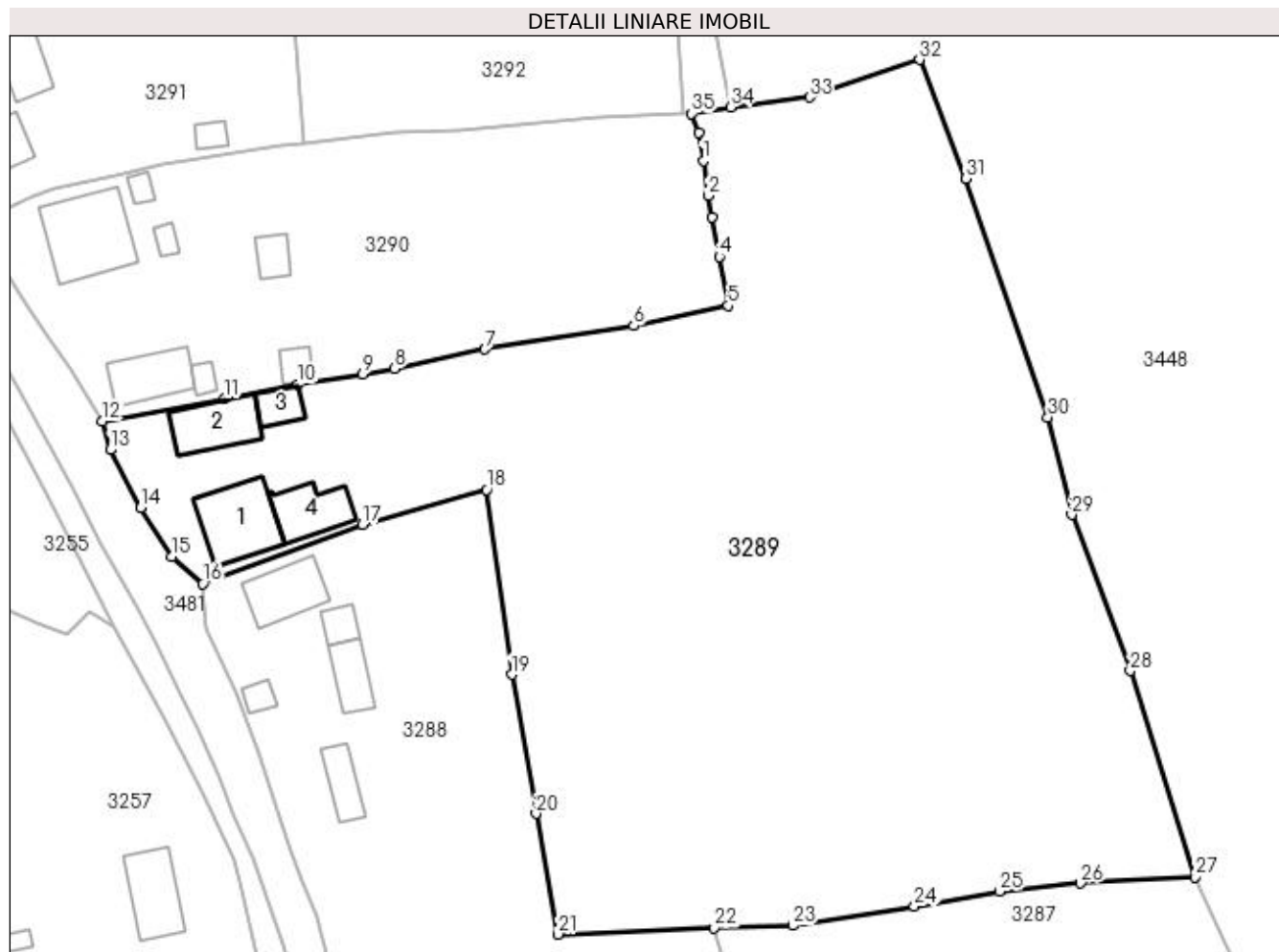
Inscrieri privind dezmembramintele dreptului de proprietate, drepturi reale de garanție și sarcini	Referințe
<b>9198 / 17/11/2010</b>	
Act Notarial nr. 1460, din 16/11/2010 emis de BNP HORIA ILIE SCRABA;	
C3	Intabulare, drept de IPOTECA, Valoare:30000 RONsi celelalte obligatii de plata aferente creditului, pentru suprafata de 7845mp, dobandit prin Conventie, cota actuala 1/1 1) <b>FAER IFN SA REGHIN MURES</b> , CIF:9999999999999, LIPSĂ CUI
C4	s-a notat interdictia de grevare si instrainare 1) <b>FAER IFN SA REGHIN MURES</b> , CIF:9999999999999, LIPSÎ CUI

## Anexa Nr. 1 La Partea I

## Teren

Nr cadastral	Suprafața (mp)*	Observații / Referințe
30784	8.127	Provenit din CF 30784, nr. top. 720/1, 147/2, 720/3, CF 33563, 33647, parte din nr. top. 718, 719, 720/2

\* Suprafața este determinată în planul de proiecție Stereo 70.



## Date referitoare la teren

Crt	Categorie folosință	Intra vilan	Suprafața (mp)	Tarla	Parcelă	Nr. topo	Observații / Referințe
1	curți construcții	DA	568	-	-	-	
2	faneata	DA	6.948	-	-	-	
3	faneata	NU	611	-	-	-	

## Date referitoare la construcții

Crt	Număr	Destinație construcție	Supraf. (mp)	Situație juridică	Observații / Referințe
A1.1		construcții de locuințe	91	Cu acte	Nr. niveluri:2; S. construita la sol:91 mp; S. construita desfasurata:182 mp; Casă de locuit, P+M
A1.2		construcții anexa	68	Cu acte	Nr. niveluri:1; S. construita la sol:68 mp; S. construita desfasurata:68 mp; Anexă, P
A1.3		construcții anexa	26	Cu acte	Nr. niveluri:1; S. construita la sol:26 mp; S. construita desfasurata:26 mp; Anexă, P
A1.4		construcții anexa	59	Cu acte	Nr. niveluri:1; S. construita la sol:59 mp; S. construita desfasurata:59 mp; Anexă, P

## Lungime Segmente

1) Valorile lungimilor segmentelor sunt obținute din proiecție în plan.

Punct început	X / Y	Punct sfârșit	X / Y	Lungime segment (** (m)
1	534.683,595 668.678,899	2	534.684,278 668.674,317	4.633
3	534.684,779 668.671,514	4	534.685,714 668.666,286	5.311
5	534.686,874 668.659,801	6	534.674,442 668.657,154	12.711
7	534.654,79 668.654,056	8	534.642,857 668.651,512	12.201
9	534.638,644 668.650,818	10	534.630,124 668.649,414	8.635
11	534.620,462 668.647,595	12	534.604,374 668.644,567	16.37
13	534.605,388 668.640,809	14	534.609,375 668.633,145	8.639
15	534.613,547 668.626,745	16	534.617,593 668.623,13	5.426
17	534.638,675 668.630,914	18	534.655,043 668.635,555	17.013
19	534.658,318 668.611,162	20	534.661,533 668.592,834	18.608
21	534.664,444 668.576,924	22	534.685,051 668.577,757	20.624
23	534.695,41 668.578,064	24	534.711,468 668.580,606	16.258
25	534.722,639 668.582,593	26	534.733,355 668.583,64	10.767
27	534.748,421 668.584,485	28	534.739,907 668.611,688	28.504
29	534.732,172 668.632,233	30	534.729,052 668.645,1	13.24
31	534.718,248 668.676,598	32	534.712,124 668.692,25	16.807
33	534.697,611 668.687,272	34	534.687,215 668.685,981	10.476
35	534.682,009 668.685,157	36	534.683,037 668.682,646	2.713

Punct început	X / Y	Punct sfârșit	X / Y	Lungime segment (** (m)
2	534.684,278 668.674,317	3	534.684,779 668.671,514	2.847
4	534.685,714 668.666,286	5	534.686,874 668.659,801	6.588
6	534.674,442 668.657,154	7	534.654,79 668.654,056	19.895
8	534.642,857 668.651,512	9	534.638,644 668.650,818	4.27
10	534.630,124 668.649,414	11	534.620,462 668.647,595	9.832
12	534.604,374 668.644,567	13	534.605,388 668.640,809	3.892
14	534.609,375 668.633,145	15	534.613,547 668.626,745	7.64
16	534.617,593 668.623,13	17	534.638,675 668.630,914	22.473
18	534.655,043 668.635,555	19	534.658,318 668.611,162	24.612
20	534.661,533 668.592,834	21	534.664,444 668.576,924	16.174
22	534.685,051 668.577,757	23	534.695,41 668.578,064	10.364
24	534.711,468 668.580,606	25	534.722,639 668.582,593	11.346
26	534.733,355 668.583,64	27	534.748,421 668.584,485	15.09
28	534.739,907 668.611,688	29	534.732,172 668.632,233	21.953
30	534.729,052 668.645,1	31	534.718,248 668.676,598	33.299
32	534.712,124 668.692,25	33	534.697,611 668.687,272	15.343
34	534.687,215 668.685,981	35	534.682,009 668.685,157	5.271
36	534.683,037 668.682,646	1	534.683,595 668.678,899	3.788

\*\* Lungimile segmentelor sunt determinate în planul de proiecție Stereo 70 și sunt rotunjite la 1 milimetru.

\*\*\* Distanța dintre puncte este formată din segmente cumulate ce sunt mai mici decât valoarea 1 milimetru.



## DATE DESPRE IMOBILUL NR. 3290

Oficiul de Cadastru și Publicitate Imobiliară SUCEAVA  
Biroul de Cadastru și Publicitate Imobiliară Campulung Moldovenesc

## A. Partea I. Descrierea imobilului

TEREN Intravilan

Adresa: Loc. Pojorâta, Str Cârstea, Nr. 13, Jud. Suceava

Nr. Crt	Nr cadastral Nr. topografic	Suprafața* (mp)	Observații / Referințe
A1	33648	2.698	Sector cadastral:49 Teren neimprejmuit; CF 33648, 33563, 33647, nr. top. 720/4, parte din nr. top. 718, 719, 720/2

## Construcții

Crt	Nr cadastral Nr. topografic	Adresa	Observații / Referințe
A1.1		Loc. Pojorâta, Str Cârstea, Nr. 13, Jud. Suceava	Nr. niveluri:2; S. construita la sol:110 mp; S. construita desfasurata:220 mp; Casă de locuit, P+E
A1.2		Loc. Pojorâta, Str Cârstea, Nr. 13, Jud. Suceava	Nr. niveluri:1; S. construita la sol:10 mp; S. construita desfasurata:10 mp; Anexă, P
A1.3		Loc. Pojorâta, Str Cârstea, Nr. 13, Jud. Suceava	Nr. niveluri:1; S. construita la sol:11 mp; S. construita desfasurata:11 mp; Anexă, P
A1.4		Loc. Pojorâta, Str Cârstea, Nr. 13, Jud. Suceava	Nr. niveluri:1; S. construita la sol:22 mp; S. construita desfasurata:22 mp; Anexă, P
A1.5		Loc. Pojorâta, Str Cârstea, Nr. 13, Jud. Suceava	Nr. niveluri:1; S. construita la sol:17 mp; S. construita desfasurata:17 mp; Anexă, P
A1.6		Loc. Pojorâta, Str Cârstea, Nr. 13, Jud. Suceava	Nr. niveluri:1; S. construita la sol:11 mp; S. construita desfasurata:11 mp; Anexă, P
A1.7		Loc. Pojorâta, Str Cârstea, Nr. 13, Jud. Suceava	Nr. niveluri:1; S. construita la sol:62 mp; S. construita desfasurata:62 mp; Casă de locuit, P

## B. Partea II. Proprietari și acte

Inscrieri privitoare la dreptul de proprietate și alte drepturi reale		Referințe
<b>3290 / 08/12/2022</b>		
Act Normativ nr. Hotărâre nr. 1.357, din 27/12/2001 emis de Guvernul României (Anexa nr. 70 - Inventarul bunurilor care aparțin domeniului privat al comunei Pojorâta, pozitia nr.242; Adeverința nr. 1540 din 24.10.2022 emis de Primăria Comunei Pojorâta);		
B1	Intabulare, drept de PROPRIETATE, dobandit prin Lege, cota actuala 1/1 1) COMUNA POJORÂTA - DOMENIUL PRIVAT, CIF:4441425	A1
<b>3290 / 07/12/2022</b>		
Act Administrativ nr. Adeverință nr. 1700, din 02/11/2022 emis de Primăria comunei Pojorâta;		
B2	Intabulare, drept de PROPRIETATE, dobandit prin Lege, cota actuala 1/1 1) COMUNA POJORÂTA - DOMENIUL PRIVAT, CIF:4441425	A1.1, A1.2, A1.3, A1.4, A1.5, A1.6, A1.7

## C. Partea III. SARCINI .

Inscrieri privind dezmembramintele dreptului de proprietate, drepturi reale de garanție și sarcini	Referințe
NU SUNT	

## Anexa Nr. 1 La Partea I

## Teren

Nr cadastral	Suprafața (mp)*	Observații / Referințe
33648	2.698	CF 33648, 33563, 33647, nr. top. 720/4, parte din nr. top. 718, 719, 720/2

\* Suprafața este determinată în planul de proiecție Stereo 70.



## Date referitoare la teren

Crt	Categorie folosință	Intra vilan	Suprafața (mp)	Tarla	Parcelă	Nr. topo	Observații / Referințe
1	curți construcții	DA	1.019	-	-	-	
2	arabil	DA	184	-	-	-	
3	faneata	DA	1.495	-	-	-	

## Date referitoare la construcții

Crt	Număr	Destinație construcție	Supraf. (mp)	Situație juridică	Observații / Referințe
A1.1		construcții de locuințe	110	Cu acte	Nr. niveluri:2; S. construita la sol:110 mp; S. construita desfasurata:220 mp; Casă de locuit, P+E
A1.2		construcții anexa	10	Cu acte	Nr. niveluri:1; S. construita la sol:10 mp; S. construita desfasurata:10 mp; Anexă, P
A1.3		construcții anexa	11	Cu acte	Nr. niveluri:1; S. construita la sol:11 mp; S. construita desfasurata:11 mp; Anexă, P
A1.4		construcții anexa	22	Cu acte	Nr. niveluri:1; S. construita la sol:22 mp; S. construita desfasurata:22 mp; Anexă, P
A1.5		construcții anexa	17	Cu acte	Nr. niveluri:1; S. construita la sol:17 mp; S. construita desfasurata:17 mp; Anexă, P
A1.6		construcții anexa	11	Cu acte	Nr. niveluri:1; S. construita la sol:11 mp; S. construita desfasurata:11 mp; Anexă, P
A1.7		construcții de locuințe	62	Cu acte	Nr. niveluri:1; S. construita la sol:62 mp; S. construita desfasurata:62 mp; Casă de locuit, P

## Lungime Segmente

1) Valorile lungimilor segmentelor sunt obținute din proiecție în plan.

Punct început	X / Y	Punct sfârșit	X / Y	Lungime segment (** (m)
1	534.683,595 668.678,899	2	534.683,037 668.682,646	3.788
3	534.682,009 668.685,157	4	534.681,07 668.685,115	0.94
5	534.669,845 668.684,611	6	534.651,369 668.682,921	18.553
7	534.643,129 668.682,748	8	534.636,753 668.681,985	6.421
9	534.630,989 668.681,295	10	534.628,046 668.680,852	2.976
11	534.612,351 668.678,488	12	534.606,068 668.677,046	6.446
13	534.597,891 668.675,169	14	534.595,326 668.674,142	2.763
15	534.590,947 668.672,39	16	534.588,027 668.670,149	3.681
17	534.594,201 668.660,081	18	534.597,294 668.655,608	5.438
19	534.600,163 668.651,459	20	534.604,374 668.644,567	8.077
21	534.620,462 668.647,595	22	534.630,124 668.649,414	9.832
23	534.638,644 668.650,818	24	534.642,857 668.651,512	4.27
25	534.654,79 668.654,056	26	534.674,442 668.657,154	19.895
27	534.686,874 668.659,801	28	534.685,714 668.666,286	6.588
29	534.684,779 668.671,514	30	534.684,278 668.674,317	2.847

Punct început	X / Y	Punct sfârșit	X / Y	Lungime segment (** (m)
2	534.683,037 668.682,646	3	534.682,009 668.685,157	2.713
4	534.681,07 668.685,115	5	534.669,845 668.684,611	11.236
6	534.651,369 668.682,921	7	534.643,129 668.682,748	8.242
8	534.636,753 668.681,985	9	534.630,989 668.681,295	5.805
10	534.628,046 668.680,852	11	534.612,351 668.678,488	15.872
12	534.606,068 668.677,046	13	534.597,891 668.675,169	8.39
14	534.595,326 668.674,142	15	534.590,947 668.672,39	4.716
16	534.588,027 668.670,149	17	534.594,201 668.660,081	11.81
18	534.597,294 668.655,608	19	534.600,163 668.651,459	5.044
20	534.604,374 668.644,567	21	534.620,462 668.647,595	16.37
22	534.630,124 668.649,414	23	534.638,644 668.650,818	8.635
24	534.642,857 668.651,512	25	534.654,79 668.654,056	12.201
26	534.674,442 668.657,154	27	534.686,874 668.659,801	12.711
28	534.685,714 668.666,286	29	534.684,779 668.671,514	5.311
30	534.684,278 668.674,317	1	534.683,595 668.678,899	4.633

\*\* Lungimile segmentelor sunt determinate în planul de proiecție Stereo 70 și sunt rotunjite la 1 milimetru.

\*\*\* Distanța dintre puncte este formată din segmente cumulate ce sunt mai mici decât valoarea 1 milimetru.





**DATE DESPRE IMOBILUL NR. 3291**

Oficiul de Cadastru și Publicitate Imobiliară SUCEAVA  
Biroul de Cadastru și Publicitate Imobiliară Campulung Moldovenesc

**A. Partea I. Descrierea imobilului**

TEREN Intravilan

Adresa: Loc. Pojorâta, Str Cârstea, Nr. 11, Jud. Suceava

Nr. Crt	Nr cadastral Nr. topografic	Suprafața* (mp)	Observații / Referințe
A1	34375	1.051	Sector cadastral:49 Teren neimprijmuit; Provenit din CF 34375, nr. cad. 34375

**Construcții**

Crt	Nr cadastral Nr. topografic	Adresa	Observații / Referințe
A1.1		Loc. Pojorâta, Str Cârstea, Nr. 11, Jud. Suceava	Nr. niveluri:1; S. construita la sol:68 mp; S. construita desfasurata:68 mp; Anexă, P, constructie din lemn, din 1980
A1.2		Loc. Pojorâta, Str Cârstea, Nr. 11, Jud. Suceava	Nr. niveluri:1; S. construita la sol:13 mp; S. construita desfasurata:13 mp; Anexă, P, constructie din lemn, din 1980
A1.3		Loc. Pojorâta, Str Cârstea, Nr. 11, Jud. Suceava	Nr. niveluri:1; S. construita la sol:50 mp; S. construita desfasurata:50 mp; Casă de locuit, P

**B. Partea II. Proprietari și acte**

Inscrieri privitoare la dreptul de proprietate și alte drepturi reale		Referințe
<b>6925 / 04/05/2023</b>		
Act Normativ nr. Legea 7, din 13/03/1996 emis de Parlamentul Romaniei;		
B1	Intabulare, drept de PROPRIETATE bun propriu, dobandit prin Lege, cota actuala 1/1 1) ȚÂFLEA VIORICA	A1
<b>5237 / 27/03/2019</b>		
Act Administrativ nr. 865, din 25/03/2019 emis de Primaria Pojorita (act administrativ nr 1919 din 25.03.2019, emis de Primaria Pojorita);		
B2	Intabulare, drept de PROPRIETATE, dobandit prin Construire, cota actuala 1/2 1) ȚÂFLEA VIORICA	A1.1, A1.2
Act Notarial nr. 40, din 24/06/2016 emis de BNP Liliana Taran;		
B3	Intabulare, drept de PROPRIETATE, dobandit prin Succesiune, cota actuala 1/2 1) ȚÂFLEA VIORICA	A1.1, A1.2
<b>3291 / 18/12/2022</b>		
Act Administrativ nr. Adeverință nr. 1700, din 02/11/2022 emis de Primăria comunei Pojorâta;		
B4	Intabulare, drept de PROPRIETATE, dobandit prin Lege, cota actuala 1/1 1) ȚÂFLEA VIORICA	A1.3

**C. Partea III. SARCINI .**

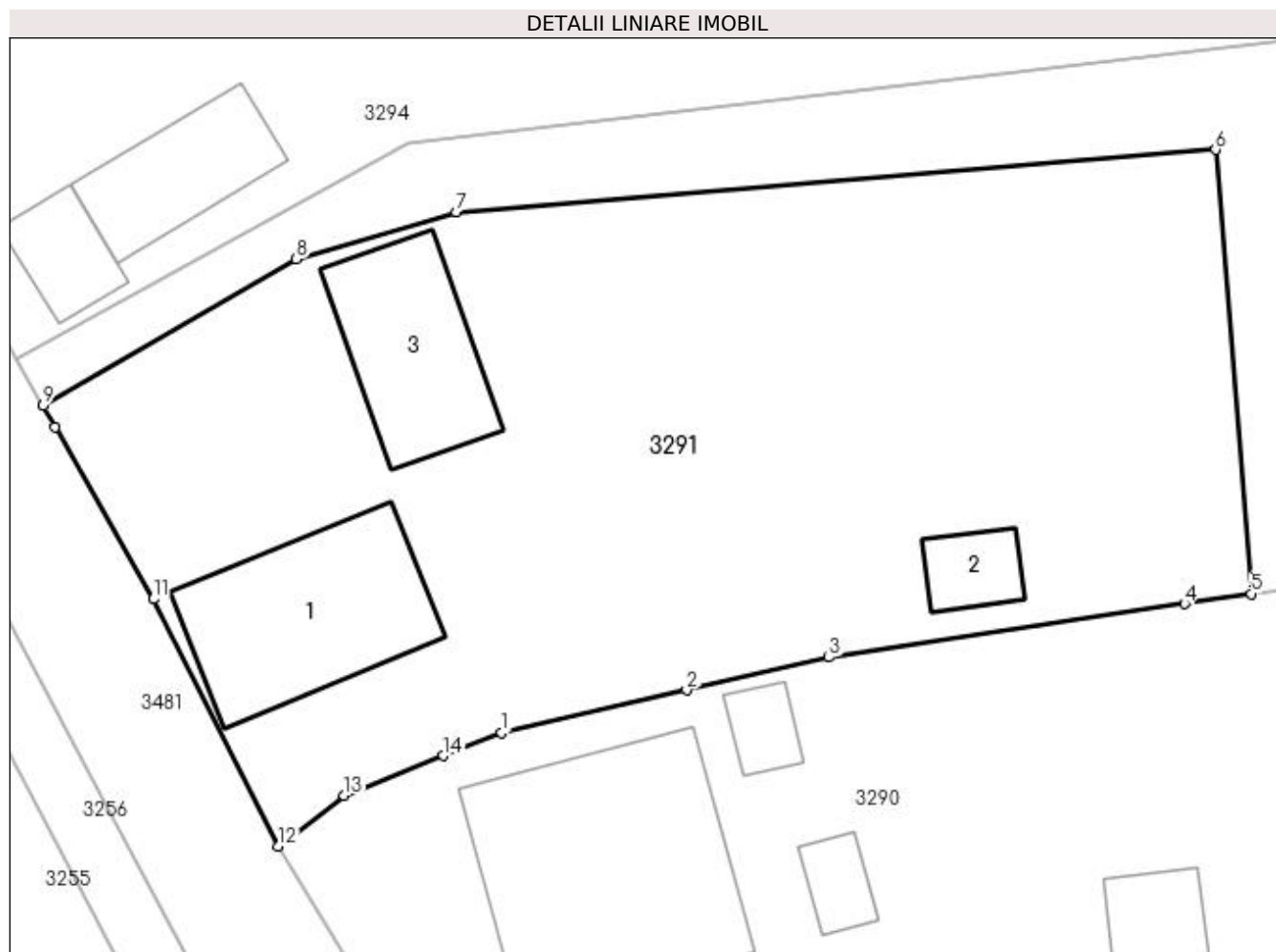
Inscrieri privind dezmembramintele dreptului de proprietate, drepturi reale de garanție și sarcini	Referințe
NU SUNT	

## Anexa Nr. 1 La Partea I

## Teren

Nr cadastral	Suprafața (mp)*	Observații / Referințe
34375	1.051	Provenit din CF 34375, nr. cad. 34375

\* Suprafața este determinată în planul de proiecție Stereo 70.



## Date referitoare la teren

Crt	Categorie folosință	Intravilan	Suprafața (mp)	Tarla	Parcelă	Nr. topo	Observații / Referințe
1	curți construcții	DA	575	-	-	-	
2	arabil	DA	95	-	-	-	
3	faneata	DA	381	-	-	-	

## Date referitoare la construcții

Crt	Număr	Destinație construcție	Supraf. (mp)	Situație juridică	Observații / Referințe
A1.1		construcții anexa	68	Cu acte	Nr. niveluri:1; S. construita la sol:68 mp; S. construita desfasurata:68 mp; Anexă, P, construcție din lemn, din 1980
A1.2		construcții anexa	13	Cu acte	Nr. niveluri:1; S. construita la sol:13 mp; S. construita desfasurata:13 mp; Anexă, P, construcție din lemn, din 1980
A1.3		construcții de locuințe	50	Cu acte	Nr. niveluri:1; S. construita la sol:50 mp; S. construita desfasurata:50 mp; Casă de locuit, P

**Lungime Segmente**

1) Valorile lungimilor segmentelor sunt obținute din proiecție în plan.

Punct început	X / Y	Punct sfârșit	X / Y	Lungime segment (** (m)
1	534.597,891 668.675,169	2	534.606,068 668.677,046	8.39
2	534.606,068 668.677,046	3	534.612,351 668.678,488	6.446
3	534.612,351 668.678,488	4	534.628,046 668.680,852	15.872
4	534.628,046 668.680,852	5	534.630,989 668.681,295	2.976
5	534.630,989 668.681,295	6	534.629,421 668.700,895	19.663
6	534.629,421 668.700,895	7	534.595,888 668.698,146	33.645
7	534.595,888 668.698,146	8	534.588,832 668.696,061	7.358
8	534.588,832 668.696,061	9	534.577,652 668.689,593	12.916
9	534.577,652 668.689,593	10	534.578,182 668.688,64	1.09
10	534.578,182 668.688,64	11	534.582,518 668.681,063	8.73
11	534.582,518 668.681,063	12	534.588,027 668.670,149	12.226
12	534.588,027 668.670,149	13	534.590,947 668.672,39	3.681
13	534.590,947 668.672,39	14	534.595,326 668.674,142	4.716
14	534.595,326 668.674,142	1	534.597,891 668.675,169	2.763

\*\* Lungimile segmentelor sunt determinate în planul de proiecție Stereo 70 și sunt rotunjite la 1 milimetru.

\*\*\* Distanța dintre puncte este formată din segmente cumulate ce sunt mai mici decât valoarea 1 milimetru.



**DATE DESPRE IMOBILUL NR. 3292**

Oficiul de Cadastru și Publicitate Imobiliară SUCEAVA  
Biroul de Cadastru și Publicitate Imobiliară Campulung Moldovenesc

**A. Partea I. Descrierea imobilului**

TEREN Intravilan

Adresa: Loc. Pojorâta, Jud. Suceava, Loc numit CARSTEA

Nr. Crt	Nr cadastral Nr. topografic	Suprafața* (mp)	Observații / Referințe
A1	32992	1.435	Sector cadastral:49 Teren neimprejmuit; Provenit din CF 32992, 32991, nr. top. 1391, 723/17, nr. top. 723/8

**B. Partea II. Proprietari și acte**

Inscrieri privitoare la dreptul de proprietate și alte drepturi reale		Referințe
<b>289 / 12/11/1965</b>		
Act Notarial nr. Contract De Vanzare-Cumparare nr. 1052/1965, din 01/01/1965 emis de Notariatul de stat al Raionului Campulung;		
B1	Intabulare, drept de PROPRIETATEca bun comun, dobandit prin Conventie, cota actuala 1/2 1) ȚÂFLEA VIORICA	A1
<b>8389 / 27/06/2016</b>		
Act Notarial nr. 40, din 24/06/2016 emis de Taran Liliana;		
B2	Intabulare, drept de PROPRIETATE, dobandit prin Succesiune, cota actuala 1/2 1) ȚÂFLEA VIORICA	A1

**C. Partea III. SARCINI .**

Inscrieri privind dezmembramintele dreptului de proprietate, drepturi reale de garanție și sarcini	Referințe
NU SUNT	

**Anexa Nr. 1 La Partea I****Teren**

Nr cadastral	Suprafața (mp)*	Observații / Referințe
32992	1.435	Provenit din CF 32992, 32991, nr. top. 1391, 723/17, nr. top. 723/8

\* Suprafața este determinată în planul de proiecție Stereo 70.

**DETALII LINIARE IMOBIL****Date referitoare la teren**

Crt	Categorie folosință	Intra vilan	Suprafața (mp)	Tarla	Parcelă	Nr. topo	Observații / Referințe
1	faneata	DA	1.435	-	-	-	

**Lungime Segmente**

1) Valorile lungimilor segmentelor sunt obținute din proiecție în plan.

Punct început	X / Y	Punct sfârșit	X / Y	Lungime segment (** (m)
1	534.593,759 668.701,215	2	534.576,488 668.691,685	19.726
2	534.576,488 668.691,685	3	534.577,652 668.689,593	2.394
3	534.577,652 668.689,593	4	534.588,832 668.696,061	12.916
4	534.588,832 668.696,061	5	534.595,888 668.698,146	7.358
5	534.595,888 668.698,146	6	534.629,421 668.700,895	33.645

Punct început	X / Y	Punct sfârșit	X / Y	Lungime segment (** (m)
6	534.629,421 668.700,895	7	534.630,989 668.681,295	19.663
7	534.630,989 668.681,295	8	534.636,753 668.681,985	5.805
8	534.636,753 668.681,985	9	534.643,129 668.682,748	6.421
9	534.643,129 668.682,748	10	534.651,369 668.682,921	8.242
10	534.651,369 668.682,921	11	534.669,845 668.684,611	18.553
11	534.669,845 668.684,611	12	534.681,07 668.685,115	11.236
12	534.681,07 668.685,115	13	534.679,192 668.711,169	26.122
13	534.679,192 668.711,169	14	534.679,191 668.711,172	0.003
14	534.679,191 668.711,172	1	534.593,759 668.701,215	86.01

\*\* Lungimile segmentelor sunt determinate în planul de proiecție Stereo 70 și sunt rotunjite la 1 milimetru.

\*\*\* Distanța dintre puncte este formată din segmente cumulate ce sunt mai mici decât valoarea 1 milimetru.





**DATE DESPRE IMOBILUL NR. 3293**

Oficiul de Cadastru și Publicitate Imobiliară SUCEAVA  
Biroul de Cadastru și Publicitate Imobiliară Campulung Moldovenesc

**A. Partea I. Descrierea imobilului**

TEREN Intravilan

Adresa: Loc. Pojorâta, Jud. Suceava, Loc numit CARSTEA

Nr. Crt	Nr cadastral Nr. topografic	Suprafața* (mp)	Observații / Referințe
A1		238	Sector cadastral:49 Teren neimprejmuit;

**B. Partea II. Proprietari și acte**

Inscrieri privitoare la dreptul de proprietate și alte drepturi reale	Referințe
<b>3293 / 08/12/2022</b>	
Act Normativ nr. Hotărâre nr. 1.357, din 27/12/2001 emis de Guvernul României (Anexa nr. 70 - Inventarul bunurilor care aparțin domeniului privat al comunei Pojorâta, pozitia nr.61; Adeverința nr. 1501 din 24.10.2022 emis de Primăria Comunei Pojorâta);	
B1	A1
Intabulare, drept de PROPRIETATE, dobandit prin Lege, cota actuala 1/1 1) COMUNA POJORÂTA - DOMENIUL PRIVAT, CIF:4441425	

**C. Partea III. SARCINI .**

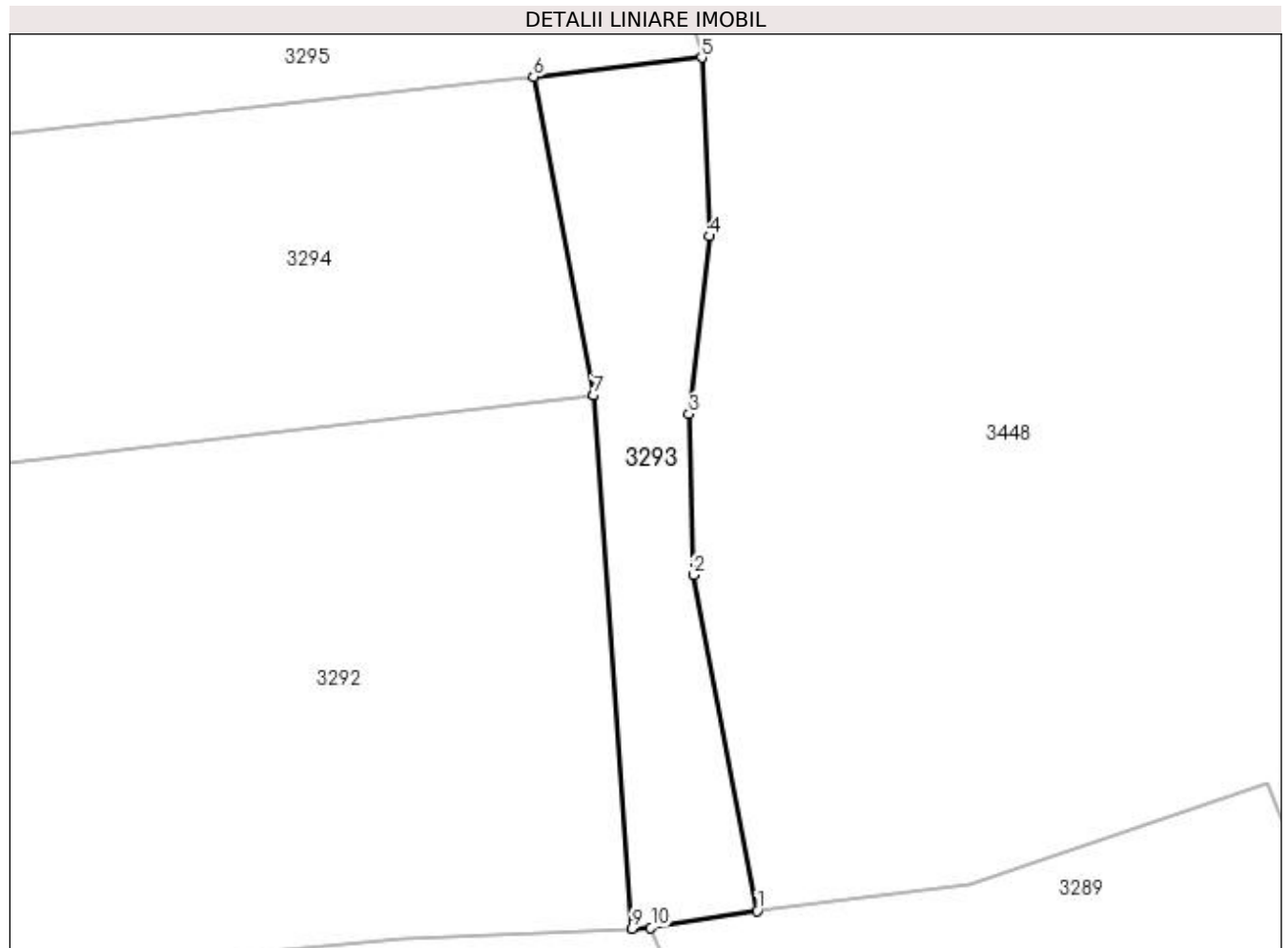
Inscrieri privind dezmembramintele dreptului de proprietate, drepturi reale de garanție și sarcini	Referințe
NU SUNT	

## Anexa Nr. 1 La Partea I

## Teren

Nr cadastral	Suprafața (mp)*	Observații / Referințe
	238	

\* Suprafața este determinată în planul de proiecție Stereo 70.



## Date referitoare la teren

Crt	Categorie folosință	Intravilan	Suprafața (mp)	Tarla	Parcelă	Nr. topo	Observații / Referințe
1	faneata	DA	238	-	-	-	

## Lungime Segmente

1) Valorile lungimilor segmentelor sunt obținute din proiecție în plan.

Punct început	X / Y	Punct sfârșit	X / Y	Lungime segment (** (m)
1	534.687,215 668.685,981	2	534.684,076 668.702,392	16.709
2	534.684,076 668.702,392	3	534.683,869 668.710,265	7.876
3	534.683,869 668.710,265	4	534.684,857 668.718,956	8.747
4	534.684,857 668.718,956	5	534.684,489 668.727,688	8.74
5	534.684,489 668.727,688	6	534.676,262 668.726,754	8.28

Punct început	X / Y	Punct sfârșit	X / Y	Lungime segment (** (m)
6	534.676,262 668.726,754	7	534.679,191 668.711,172	15.855
7	534.679,191 668.711,172	8	534.679,192 668.711,169	0.003
8	534.679,192 668.711,169	9	534.681,07 668.685,115	26.122
9	534.681,07 668.685,115	10	534.682,009 668.685,157	0.94
10	534.682,009 668.685,157	1	534.687,215 668.685,981	5.271

\*\* Lungimile segmentelor sunt determinate în planul de proiecție Stereo 70 și sunt rotunjite la 1 milimetru.

\*\*\* Distanța dintre puncte este formată din segmente cumulate ce sunt mai mici decât valoarea 1 milimetru.



**DATE DESPRE IMOBILUL NR. 3294**

Oficiul de Cadastru și Publicitate Imobiliară SUCEAVA  
Biroul de Cadastru și Publicitate Imobiliară Campulung Moldovenesc

**A. Partea I. Descrierea imobilului**

TEREN Intravilan

Adresa: Loc. Pojorâta, Jud. Suceava, Loc numit CARSTEA

Nr. Crt	Nr cadastral Nr. topografic	Suprafața* (mp)	Observații / Referințe
A1	34387	1.715	Sector cadastral:49 Teren neimprejmuit; Provenit din CF 34387, nr. cad. 34387

**Construcții**

Crt	Nr cadastral Nr. topografic	Adresa	Observații / Referințe
A1.1		Loc. Pojorâta, Jud. Suceava, Loc numit CARSTEA	Nr. niveluri:1; S. construită la sol:35 mp; S. construită desfasurata:35 mp; Anexă, P, constructie din lemn, din 1980
A1.2		Loc. Pojorâta, Jud. Suceava, Loc numit CARSTEA	Nr. niveluri:1; S. construită la sol:18 mp; S. construită desfasurata:18 mp; Anexă, P

**B. Partea II. Proprietari și acte**

Inscrieri privitoare la dreptul de proprietate și alte drepturi reale		Referințe
<b>6926 / 04/05/2023</b>		
Act Normativ nr. Legea nr.7, din 13/03/1996 emis de Parlamentul Romaniei;		
B1	Intabulare, drept de PROPRIETATE, dobandit prin Lege, cota actuala 1/1 1) ȚÂFLEA VIORICA, vaduva	A1
<b>5239 / 27/03/2019</b>		
Act Administrativ nr. 1920, din 25/03/2019 emis de Primaria Pojorita (act administrativ nr 865 din 25.03.2019, emis de Primaria Pojorita);		
B2	Intabulare, drept de PROPRIETATE, dobandit prin Construire, cota actuala 1/2 1) ȚÂFLEA VIORICA	A1.1
Act Notarial nr. 40, din 24/06/2016 emis de BNP Liliana Taran;		
B3	Intabulare, drept de PROPRIETATE, dobandit prin Succesiune, cota actuala 1/2 1) ȚÂFLEA VIORICA	A1.1
<b>3294 / 18/12/2022</b>		
Act Administrativ nr. Adeverință nr. 1700, din 02/11/2022 emis de Primăria comunei Pojorâta;		
B4	Intabulare, drept de PROPRIETATE, dobandit prin Lege, cota actuala 1/1 1) ȚÂFLEA VIORICA	A1.2

**C. Partea III. SARCINI .**

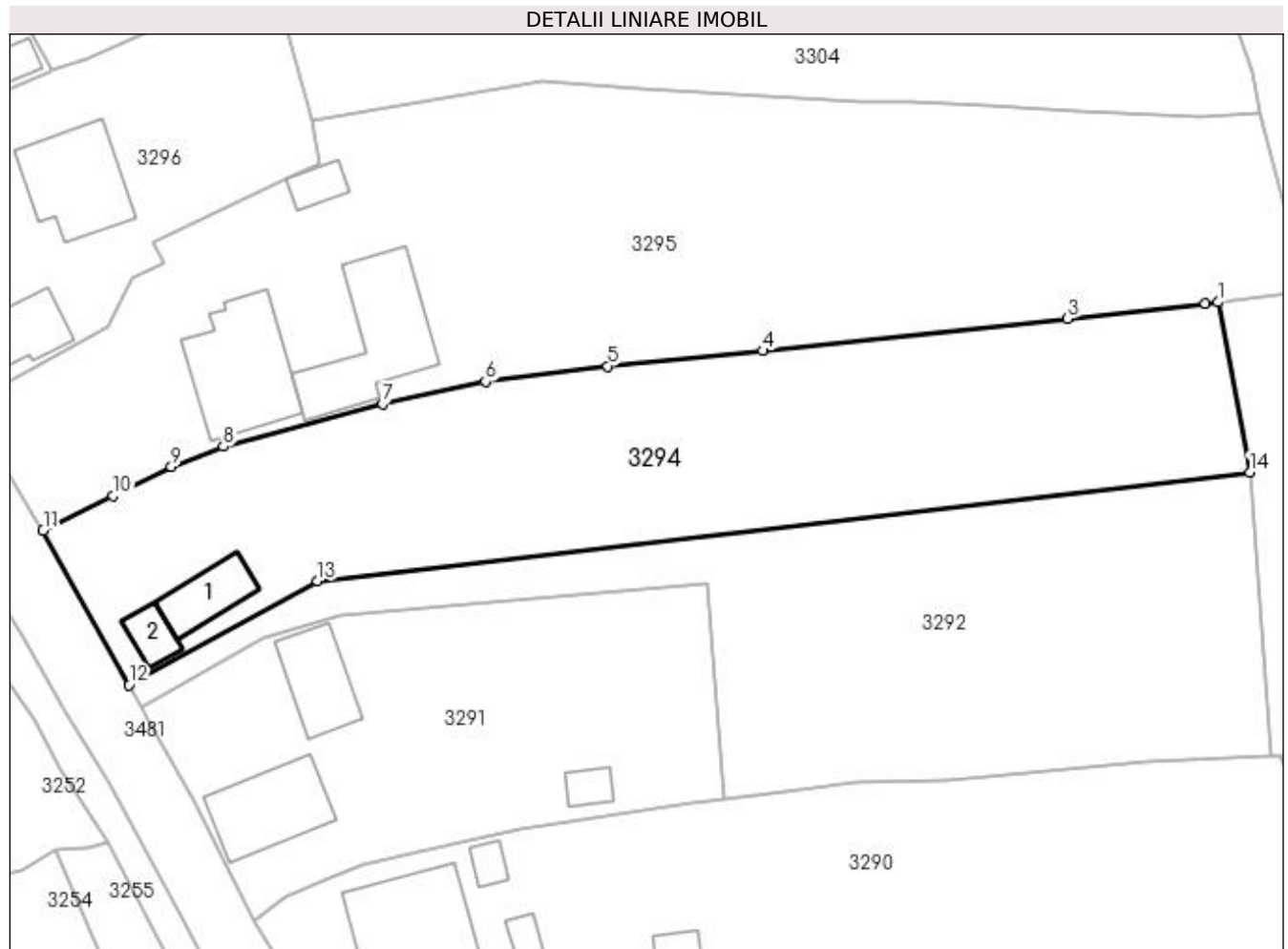
Inscrieri privind dezmembramintele dreptului de proprietate, drepturi reale de garanție și sarcini	Referințe
NU SUNT	

## Anexa Nr. 1 La Partea I

## Teren

Nr cadastral	Suprafața (mp)*	Observații / Referințe
34387	1.715	Provenit din CF 34387, nr. cad. 34387

\* Suprafața este determinată în planul de proiecție Stereo 70.



## Date referitoare la teren

Crt	Categorie folosință	Intravilan	Suprafața (mp)	Tarla	Parcelă	Nr. topo	Observații / Referințe
1	curți construcții	DA	128	-	-	-	
2	arabil	DA	92	-	-	-	
3	faneata	DA	1.495	-	-	-	

## Date referitoare la construcții

Crt	Număr	Destinație construcție	Supraf. (mp)	Situație juridică	Observații / Referințe
A1.1		construcții anexa	35	Cu acte	Nr. niveluri:1; S. construita la sol:35 mp; S. construita desfasurata:35 mp; Anexă, P, construcție din lemn, din 1980
A1.2		construcții anexa	18	Cu acte	Nr. niveluri:1; S. construita la sol:18 mp; S. construita desfasurata:18 mp; Anexă, P

## Lungime Segmente

1) Valorile lungimilor segmentelor sunt obținute din proiecție în plan.

Punct început	X / Y	Punct sfârșit	X / Y	Lungime segment (** (m)
1	534.676,262 668.726,754	2	534.675,129 668.726,625	1.14

Punct început	X / Y	Punct sfârșit	X / Y	Lungime segment (** (m)
2	534.675,129 668.726,625	3	534.662,514 668.725,235	12.691
3	534.662,514 668.725,235	4	534.634,586 668.722,296	28.082
4	534.634,586 668.722,296	5	534.620,386 668.720,888	14.27
5	534.620,386 668.720,888	6	534.609,172 668.719,487	11.301
6	534.609,172 668.719,487	7	534.599,717 668.717,449	9.672
7	534.599,717 668.717,449	8	534.585,134 668.713,515	15.104
8	534.585,134 668.713,515	9	534.580,375 668.711,692	5.096
9	534.580,375 668.711,692	10	534.575,068 668.709,015	5.944
10	534.575,068 668.709,015	11	534.568,625 668.705,821	7.191
11	534.568,625 668.705,821	12	534.576,488 668.691,685	16.176
12	534.576,488 668.691,685	13	534.593,759 668.701,215	19.726
13	534.593,759 668.701,215	14	534.679,191 668.711,172	86.01
14	534.679,191 668.711,172	1	534.676,262 668.726,754	15.855

\*\* Lungimile segmentelor sunt determinate în planul de proiecție Stereo 70 și sunt rotunjite la 1 milimetru.

\*\*\* Distanța dintre puncte este formată din segmente cumulate ce sunt mai mici decât valoarea 1 milimetru.





**DATE DESPRE IMOBILUL NR. 3295**

Oficiul de Cadastru și Publicitate Imobiliară SUCEAVA  
Biroul de Cadastru și Publicitate Imobiliară Campulung Moldovenesc

**A. Partea I. Descrierea imobilului**

TEREN Intravilan

Adresa: Loc. Pojorâta, Str Cârstea, Nr. 9, Jud. Suceava

Nr. Crt	Nr cadastral Nr. topografic	Suprafața* (mp)	Observații / Referințe
A1	35656	2.556	Sector cadastral:49 Teren neimprijmuit; Provenit din CF 35656, nr. top. 1280, 723/60, 723/9

**Construcții**

Crt	Nr cadastral Nr. topografic	Adresa	Observații / Referințe
A1.1		Loc. Pojorâta, Str Cârstea, Nr. 9, Jud. Suceava	Nr. niveluri:2; S. construita la sol:97 mp; S. construita desfasurata:194 mp; Casă de locuit, P+E
A1.2		Loc. Pojorâta, Str Cârstea, Nr. 9, Jud. Suceava	Nr. niveluri:1; S. construita la sol:101 mp; S. construita desfasurata:101 mp; Anexă, P
A1.3		Loc. Pojorâta, Str Cârstea, Nr. 9, Jud. Suceava	Nr. niveluri:1; S. construita la sol:15 mp; S. construita desfasurata:15 mp; Anexă, P

**B. Partea II. Proprietari și acte**

Inscrieri privitoare la dreptul de proprietate și alte drepturi reale	Referințe
<b>2327 / 01/09/2006</b>	
Act Notarial nr. Contract De Intretinere nr. 794, din 28/08/2006 emis de N.P. Stelian Catargiu;	
B1	Intabulare, drept de PROPRIETATE, dobandit prin Conventie, cota actuala 2400/2556 1) FORMINTE MIHAELA 2) FORMINTE ȘTEFAN, bun comun, în devălmășie
	A1
<b>3295 / 08/12/2022</b>	
Act Normativ nr. Lege nr. 7, din 13/03/1996 emis de Parlamentul României;	
B2	Intabulare, drept de PROPRIETATE, dobandit prin Lege, cota actuala 156/2556 1) NEIDENTIFICAT NEIDENTIFICAT
	A1
Act Administrativ nr. Adeverință nr. 1161, din 24/10/2022 emis de Primăria Comunei Pojorâta;	
B3	Se notează posesia faptică în favoarea lui 1) FORMINTE MIHAELA 2) FORMINTE ȘTEFAN
	A1
<b>2327 / 01/09/2006</b>	
Act Notarial nr. Contract De Intretinere nr. 794, din 28/08/2006 emis de N.P. Stelian Catargiu;	
B4	Intabulare, drept de PROPRIETATE, dobandit prin Conventie, cota actuala 1/1 1) FORMINTE MIHAELA 2) FORMINTE ȘTEFAN
	A1.1, A1.2
<b>3295 / 08/12/2022</b>	
Act Administrativ nr. Adeverință nr. 1700, din 02/11/2022 emis de Primăria comunei Pojorâta;	
B5	Intabulare, drept de PROPRIETATE, dobandit prin Lege, cota actuala 1/1 1) FORMINTE MIHAELA 2) FORMINTE ȘTEFAN
	A1.3

**C. Partea III. SARCINI**

Inscrieri privind dezmembramintele dreptului de proprietate, drepturi reale de garanție și sarcini	Referințe
<b>2327 / 01/09/2006</b>	
Act Notarial nr. Contract De Intretinere nr. 794, din 28/08/2006 emis de N.P. Stelian Catargiu;	
C1	Intabulare, drept de UZUFRACT VIAGER, dobandit prin Conventie, cota actuala 1/1 1) PALAGHIOI MIHAI, LIPSĂ CNP 2) PALAGHIOI TEODORA, LIPSĂ CNP
	A1, A1.1, A1.2

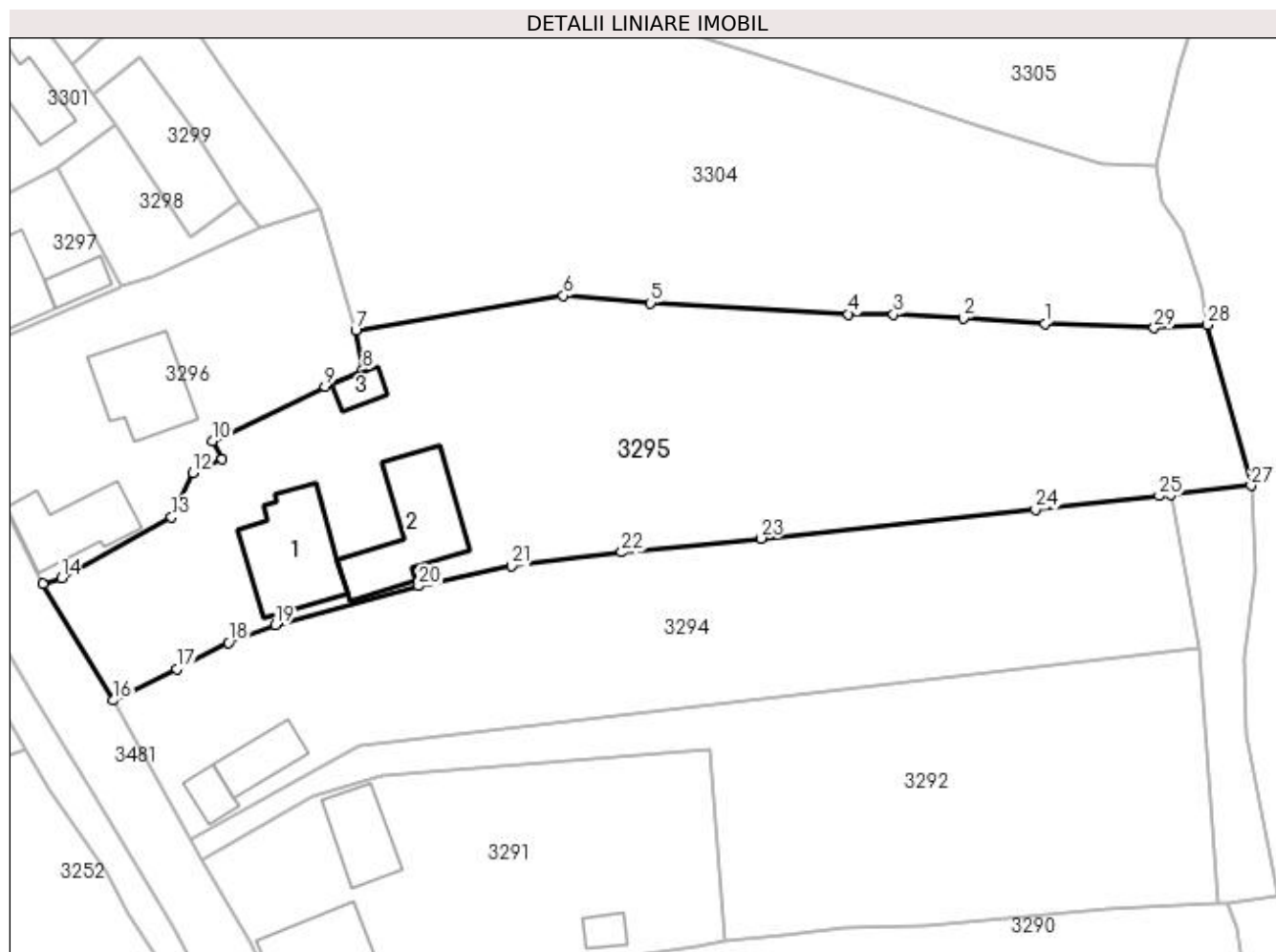
Inscrieri privind dezmembramintele dreptului de proprietate, drepturi reale de garanție și sarcini		Referințe
C2	obligația de întreținere	A1, A1.1, A1.2
	1) PALAGHIOI MIHAI, LIPSĂ CNP 2) PALAGHIOI TEODORA, LIPSĂ CNP	

## Anexa Nr. 1 La Partea I

## Teren

Nr cadastral	Suprafața (mp)*	Observații / Referințe
35656	2.556	Provenit din CF 35656, nr. top. 1280, 723/60, 723/9

\* Suprafața este determinată în planul de proiecție Stereo 70.



## Date referitoare la teren

Crt	Categorie folosință	Intra vilan	Suprafața (mp)	Tarla	Parcelă	Nr. topo	Observații / Referințe
1	curți construcții	DA	1.079	-	-	-	
2	arabil	DA	103	-	-	-	
3	faneata	DA	1.374	-	-	-	

## Date referitoare la construcții

Crt	Număr	Destinație construcție	Supraf. (mp)	Situație juridică	Observații / Referințe
A1.1		construcții de locuințe	97	Cu acte	Nr. niveluri:2; S. construita la sol:97 mp; S. construita desfasurata:194 mp; Casă de locuit, P+E
A1.2		construcții anexa	101	Cu acte	Nr. niveluri:1; S. construita la sol:101 mp; S. construita desfasurata:101 mp; Anexă, P
A1.3		construcții anexa	15	Cu acte	Nr. niveluri:1; S. construita la sol:15 mp; S. construita desfasurata:15 mp; Anexă, P

## Lungime Segmente

1) Valorile lungimilor segmentelor sunt obținute din proiecție în plan.

Punct început	X / Y	Punct sfârșit	X / Y	Lungime segment (** (m)	Punct început	X / Y	Punct sfârșit	X / Y	Lungime segment (** (m)
---------------	-------	---------------	-------	-------------------------	---------------	-------	---------------	-------	-------------------------

Punct început	X / Y	Punct sfârșit	X / Y	Lungime segment (** (m)
1	534.663,486 668.744,18	2	534.655,185 668.744,692	8.317
3	534.648,079 668.745,088	4	534.643,506 668.745,118	4.573
5	534.623,341 668.746,266	6	534.614,449 668.747,018	8.924
7	534.593,289 668.743,428	8	534.594,021 668.739,466	4.029
9	534.590,169 668.737,767	10	534.578,716 668.732,218	12.726
11	534.579,721 668.730,368	12	534.576,741 668.728,983	3.286
13	534.574,548 668.724,462	14	534.563,381 668.718,26	12.774
15	534.561,474 668.717,68	16	534.568,625 668.705,821	13.848
17	534.575,068 668.709,015	18	534.580,375 668.711,692	5.944
19	534.585,134 668.713,515	20	534.599,717 668.717,449	15.104
21	534.609,172 668.719,487	22	534.620,386 668.720,888	11.301
23	534.634,586 668.722,296	24	534.662,514 668.725,235	28.082
25	534.675,129 668.726,625	26	534.676,262 668.726,754	1.14
27	534.684,489 668.727,688	28	534.680,061 668.744,025	16.926
29	534.674,606 668.743,714	1	534.663,486 668.744,18	11.13

Punct început	X / Y	Punct sfârșit	X / Y	Lungime segment (** (m)
2	534.655,185 668.744,692	3	534.648,079 668.745,088	7.117
4	534.643,506 668.745,118	5	534.623,341 668.746,266	20.198
6	534.614,449 668.747,018	7	534.593,289 668.743,428	21.462
8	534.594,021 668.739,466	9	534.590,169 668.737,767	4.21
10	534.578,716 668.732,218	11	534.579,721 668.730,368	2.105
12	534.576,741 668.728,983	13	534.574,548 668.724,462	5.025
14	534.563,381 668.718,26	15	534.561,474 668.717,68	1.993
16	534.568,625 668.705,821	17	534.575,068 668.709,015	7.191
18	534.580,375 668.711,692	19	534.585,134 668.713,515	5.096
20	534.599,717 668.717,449	21	534.609,172 668.719,487	9.672
22	534.620,386 668.720,888	23	534.634,586 668.722,296	14.27
24	534.662,514 668.725,235	25	534.675,129 668.726,625	12.691
26	534.676,262 668.726,754	27	534.684,489 668.727,688	8.28
28	534.680,061 668.744,025	29	534.674,606 668.743,714	5.464

\*\* Lungimile segmentelor sunt determinate în planul de proiecție Stereo 70 și sunt rotunjite la 1 milimetru.

\*\*\* Distanța dintre puncte este formată din segmente cumulate ce sunt mai mici decât valoarea 1 milimetru.

**DATE DESPRE IMOBILUL NR. 3296**

Oficiul de Cadastru și Publicitate Imobiliară SUCEAVA  
Biroul de Cadastru și Publicitate Imobiliară Campulung Moldovenesc

**A. Partea I. Descrierea imobilului**

TEREN Intravilan

Adresa: Loc. Pojorâta, Str Cârstea, Nr. 7, Jud. Suceava

Nr. Crt	Nr cadastral Nr. topografic	Suprafața* (mp)	Observații / Referințe
A1	33601	847	Sector cadastral:49 Teren neimprejmuit; CF 33601, parte din nr. top. 723/7

**Construcții**

Crt	Nr cadastral Nr. topografic	Adresa	Observații / Referințe
A1.1		Loc. Pojorâta, Str Cârstea, Nr. 7, Jud. Suceava	Nr. niveluri:1; S. construita la sol:77 mp; S. construita desfasurata:77 mp; Casă de locuit, P
A1.2		Loc. Pojorâta, Str Cârstea, Nr. 7, Jud. Suceava	Nr. niveluri:1; S. construita la sol:66 mp; S. construita desfasurata:66 mp; Anexă, P

**B. Partea II. Proprietari și acte**

Inscrieri privitoare la dreptul de proprietate și alte drepturi reale		Referințe
<b>3296 / 08/12/2022</b>		
Act Normativ nr. Lege nr. 7, din 13/03/1996 emis de Parlamentul României;		
B1	Intabulare, drept de PROPRIETATE, dobandit prin Lege, cota actuala 1/1 1) NEIDENTIFICAT NEIDENTIFICAT	A1
<b>3296 / 07/12/2022</b>		
Act Administrativ nr. Adeverință nr. 1162, din 24/10/2022 emis de Primăria Comunei Pojorâta;		
B2	Se notează posesia faptică în favoarea lui 1) PALAGHIOI ADRIANA-LORENA	A1
Act Administrativ nr. Adeverință nr. 1700, din 02/11/2022 emis de Primăria comunei Pojorâta;		
B3	Intabulare, drept de PROPRIETATE, dobandit prin Lege, cota actuala 1/1 1) PALAGHIOI ADRIANA-LORENA	A1.1, A1.2

**C. Partea III. SARCINI .**

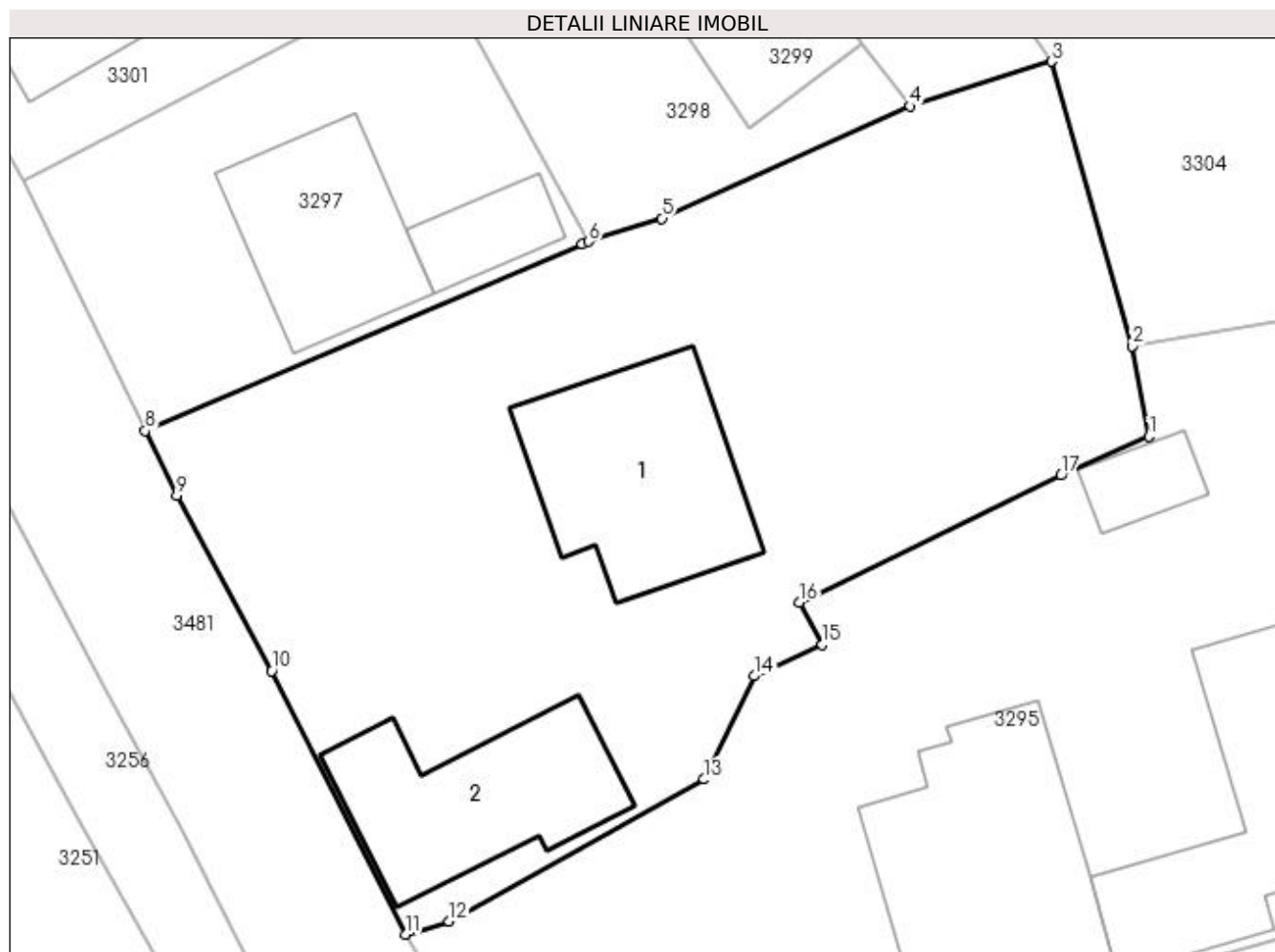
Inscrieri privind dezmembramintele dreptului de proprietate, drepturi reale de garanție și sarcini	Referințe
NU SUNT	

## Anexa Nr. 1 La Partea I

## Teren

Nr cadastral	Suprafața (mp)*	Observații / Referințe
33601	847	CF 33601, parte din nr. top. 723/7

\* Suprafața este determinată în planul de proiecție Stereo 70.



## Date referitoare la teren

Crt	Categorie folosință	Intra vilan	Suprafața (mp)	Tarla	Parcelă	Nr. topo	Observații / Referințe
1	curți constructii	DA	290	-	-	-	
2	faneata	DA	557	-	-	-	

## Date referitoare la construcții

Crt	Număr	Destinație construcție	Supraf. (mp)	Situație juridică	Observații / Referințe
A1.1		construcții de locuințe	77	Cu acte	Nr. niveluri:1; S. construita la sol:77 mp; S. construita desfasurata:77 mp; Casă de locuit, P
A1.2		construcții anexa	66	Cu acte	Nr. niveluri:1; S. construita la sol:66 mp; S. construita desfasurata:66 mp; Anexă, P

## Lungime Segmente

1) Valorile lungimilor segmentelor sunt obținute din proiecție în plan.

Punct început	X / Y	Punct sfârșit	X / Y	Lungime segment (** (m)
1	534.594,021 668.739,466	2	534.593,289 668.743,428	4.029
2	534.593,289 668.743,428	3	534.589,743 668.755,88	12.947

Punct început	X / Y	Punct sfârșit	X / Y	Lungime segment (** (m)
3	534.589,743 668.755,88	4	534.583,565 668.753,921	6.481
4	534.583,565 668.753,921	5	534.572,696 668.749,012	11.926
5	534.572,696 668.749,012	6	534.569,492 668.747,995	3.362
6	534.569,492 668.747,995	7	534.569,191 668.747,899	0.316
7	534.569,191 668.747,899	8	534.550,076 668.739,726	20.789
8	534.550,076 668.739,726	9	534.551,441 668.736,894	3.144
9	534.551,441 668.736,894	10	534.555,605 668.729,206	8.743
10	534.555,605 668.729,206	11	534.561,474 668.717,68	12.934
11	534.561,474 668.717,68	12	534.563,381 668.718,26	1.993
12	534.563,381 668.718,26	13	534.574,548 668.724,462	12.774
13	534.574,548 668.724,462	14	534.576,741 668.728,983	5.025
14	534.576,741 668.728,983	15	534.579,721 668.730,368	3.286
15	534.579,721 668.730,368	16	534.578,716 668.732,218	2.105
16	534.578,716 668.732,218	17	534.590,169 668.737,767	12.726
17	534.590,169 668.737,767	1	534.594,021 668.739,466	4.21

\*\* Lungimile segmentelor sunt determinate în planul de proiecție Stereo 70 și sunt rotunjite la 1 milimetru.

\*\*\* Distanța dintre puncte este formată din segmente cumulate ce sunt mai mici decât valoarea 1 milimetru.





**DATE DESPRE IMOBILUL NR. 3297**

Oficiul de Cadastru și Publicitate Imobiliară SUCEAVA  
Biroul de Cadastru și Publicitate Imobiliară Campulung Moldovenesc

**A. Partea I. Descrierea imobilului**

TEREN Intravilan

Adresa: Loc. Pojorâta, Str Cârstea, Nr. 5, Jud. Suceava

Nr. Crt	Nr cadastral Nr. topografic	Suprafața* (mp)	Observații / Referințe
A1	33601	269	Sector cadastral:49 Teren neimprijmuit; CF 33601, parte din nr. top. 723/7

**Construcții**

Crt	Nr cadastral Nr. topografic	Adresa	Observații / Referințe
A1.1		Loc. Pojorâta, Str Cârstea, Nr. 5, Jud. Suceava	Nr. niveluri:2; S. construita la sol:58 mp; S. construita desfasurata:116 mp; Casă de locuit, P+E
A1.2		Loc. Pojorâta, Str Cârstea, Nr. 5, Jud. Suceava	Nr. niveluri:1; S. construita la sol:19 mp; S. construita desfasurata:19 mp; Anexă, P

**B. Partea II. Proprietari și acte**

Inscrieri privitoare la dreptul de proprietate și alte drepturi reale		Referințe
<b>3297 / 07/12/2022</b>		
Act Normativ nr. Lege nr. 7, din 12/03/1996 emis de Parlamentul României;		
B1	Intabulare, drept de PROPRIETATE, dobandit prin Lege, cota actuala 1/1 1) NEIDENTIFICAT NEIDENTIFICAT	A1
Act Administrativ nr. Adeverință nr. 1163, din 23/10/2022 emis de Primăria Comunei Pojorâta;		
B2	Se notează posesia faptică în favoarea lui 1) LUPU OLTEA	A1
Act Administrativ nr. Adeverință nr. 1700, din 02/11/2022 emis de Primăria comunei Pojorâta;		
B3	Intabulare, drept de PROPRIETATE, dobandit prin Lege, cota actuala 1/1 1) LUPU OLTEA	A1.1, A1.2

**C. Partea III. SARCINI .**

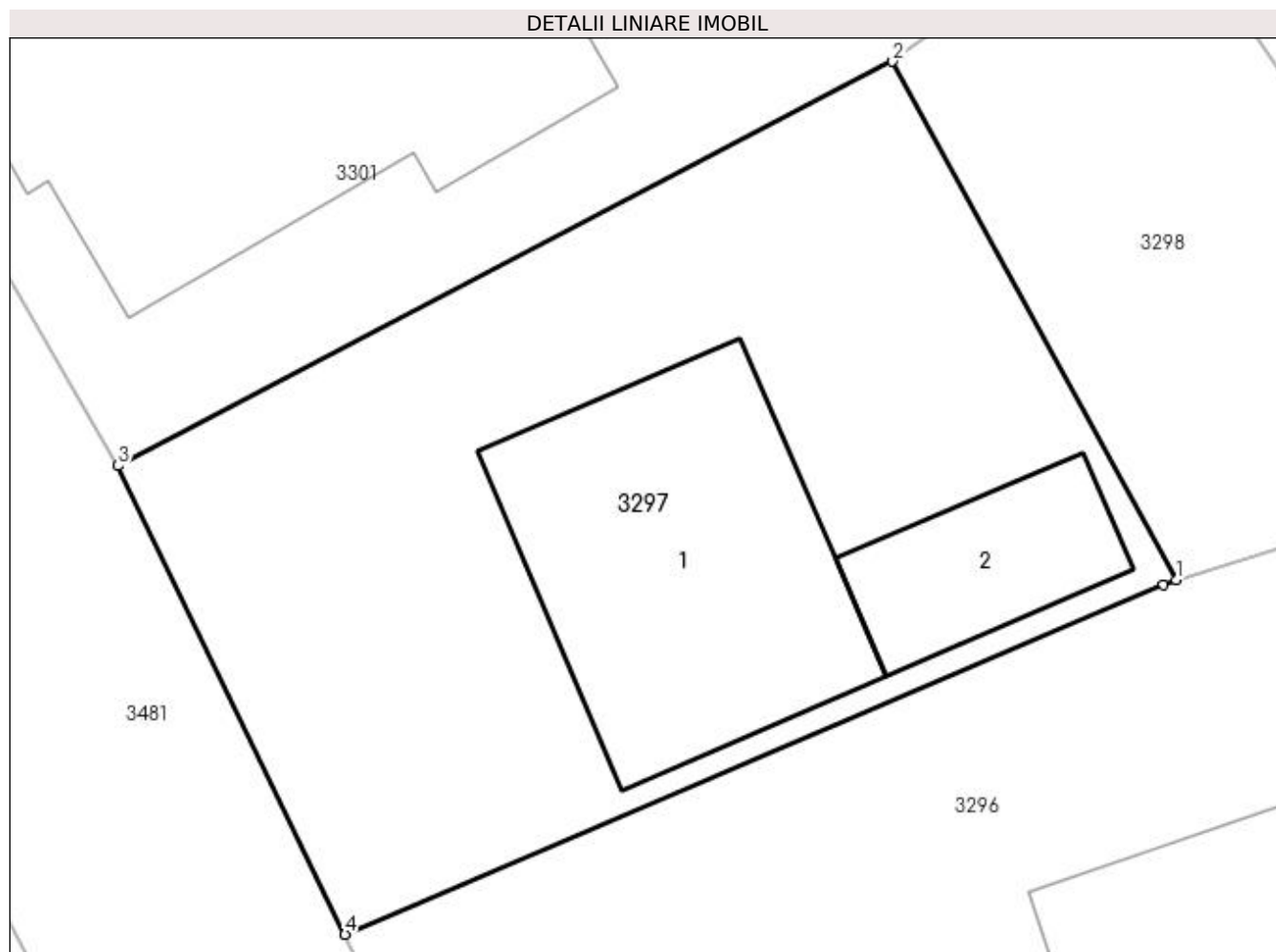
Inscrieri privind dezmembramintele dreptului de proprietate, drepturi reale de garanție și sarcini	Referințe
NU SUNT	

## Anexa Nr. 1 La Partea I

## Teren

Nr cadastral	Suprafața (mp)*	Observații / Referințe
33601	269	CF 33601, parte din nr. top. 723/7

\* Suprafața este determinată în planul de proiecție Stereo 70.



## Date referitoare la teren

Crt	Categorie folosință	Intra vilan	Suprafața (mp)	Tarla	Parcelă	Nr. topo	Observații / Referințe
1	curți constructii	DA	154	-	-	-	
2	faneata	DA	115	-	-	-	

## Date referitoare la construcții

Crt	Număr	Destinație construcție	Supraf. (mp)	Situație juridică	Observații / Referințe
A1.1		construcții de locuințe	58	Cu acte	Nr. niveluri:2; S. construita la sol:58 mp; S. construita desfasurata:116 mp; Casă de locuit, P+E
A1.2		construcții anexa	19	Cu acte	Nr. niveluri:1; S. construita la sol:19 mp; S. construita desfasurata:19 mp; Anexă, P

## Lungime Segmente

1) Valorile lungimilor segmentelor sunt obținute din proiecție în plan.

Punct început	X / Y	Punct sfârșit	X / Y	Lungime segment (** (m)
1	534.569,492 668.747,995	2	534.562,866 668.760,105	13.804
2	534.562,866 668.760,105	3	534.544,77 668.750,669	20.408

Punct început	X / Y	Punct sfârșit	X / Y	Lungime segment (** (m)
3	534.544,77 668.750,669	4	534.550,076 668.739,726	12.162
4	534.550,076 668.739,726	5	534.569,191 668.747,899	20.789
5	534.569,191 668.747,899	1	534.569,492 668.747,995	0.316

\*\* Lungimile segmentelor sunt determinate în planul de proiecție Stereo 70 și sunt rotunjite la 1 milimetru.

\*\*\* Distanța dintre puncte este formată din segmente cumulate ce sunt mai mici decât valoarea 1 milimetru.



**DATE DESPRE IMOBILUL NR. 3298**

Oficiul de Cadastru și Publicitate Imobiliară SUCEAVA  
 Biroul de Cadastru și Publicitate Imobiliară Campulung Moldovenesc

**A. Partea I. Descrierea imobilului**

TEREN Intravilan

Adresa: Loc. Pojorâta, Jud. Suceava, Loc numit PUTNA

Nr. Crt	Nr cadastral Nr. topografic	Suprafața* (mp)	Observații / Referințe
A1	34581	137	Sector cadastral:49 Teren neimprejmuit; Provenit din CF 34581, nr. cad. 34581

**B. Partea II. Proprietari și acte**

Inscrieri privitoare la dreptul de proprietate și alte drepturi reale		Referințe
<b>16553 / 30/09/2019</b>		
Act Administrativ nr. 114, din 08/11/2018 emis de Consiliul Local Pojorata (act administrativ nr 12 din 26.02.2019, emis de Consiliul local Pojorata;act administrativ nr 5862 din 23.09.2019, emis de Primaria Pojorata);		
B1	Intabulare, drept de PROPRIETATE, dobandit prin Lege, cota actuala 1/1	A1
1) COMUNA POJORÂTA - DOMENIUL PRIVAT, CIF:4441425		

**C. Partea III. SARCINI .**

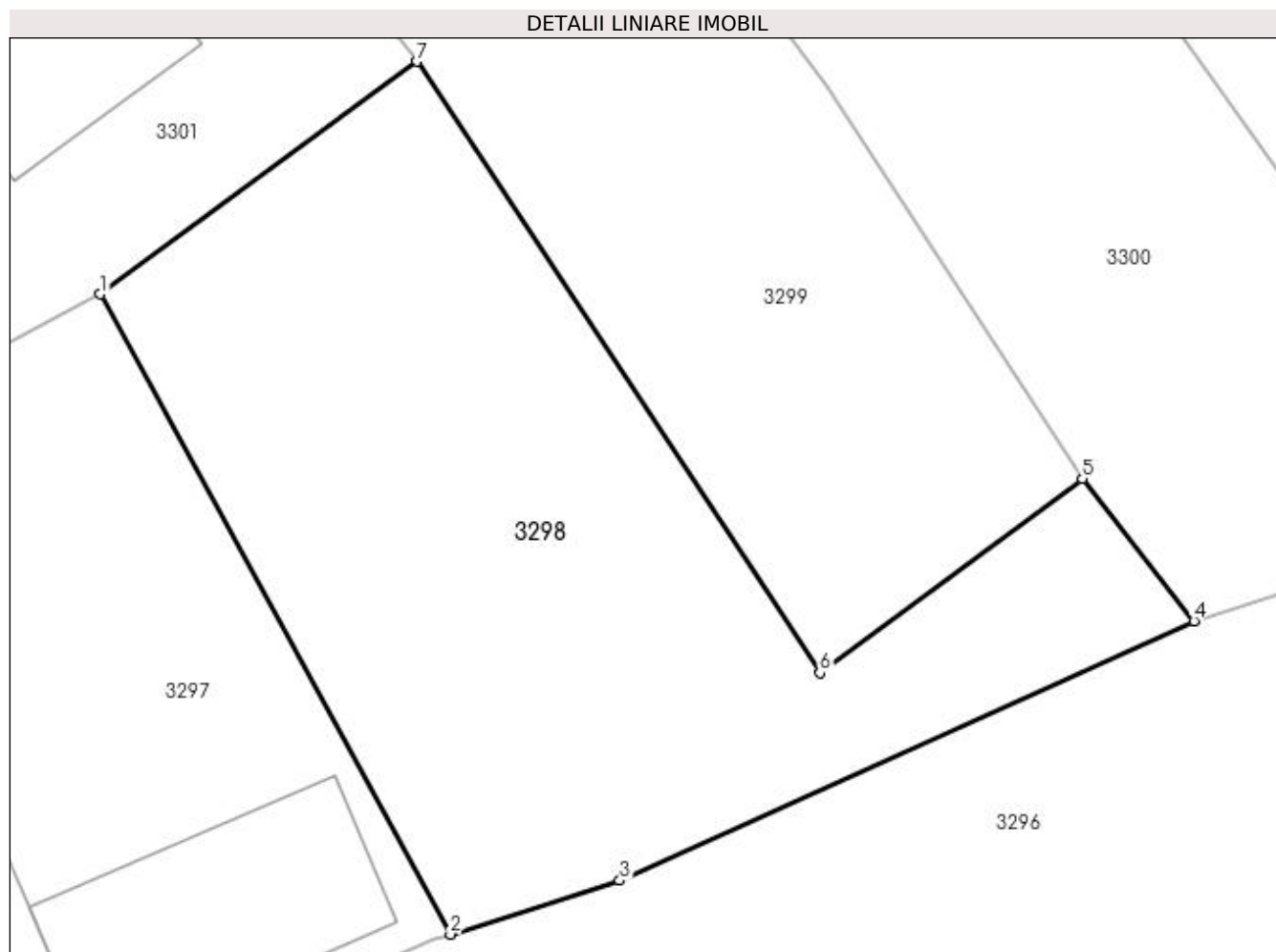
Inscrieri privind dezmembramintele dreptului de proprietate, drepturi reale de garanție și sarcini	Referințe
NU SUNT	

## Anexa Nr. 1 La Partea I

## Teren

Nr cadastral	Suprafața (mp)*	Observații / Referințe
34581	137	Provenit din CF 34581, nr. cad. 34581

\* Suprafața este determinată în planul de proiecție Stereo 70.



## Date referitoare la teren

Crt	Categorie folosință	Intra vilan	Suprafața (mp)	Tarla	Parcelă	Nr. topo	Observații / Referințe
1	faneata	DA	137	-	-	-	

## Lungime Segmente

1) Valorile lungimilor segmentelor sunt obținute din proiecție în plan.

Punct început	X / Y	Punct sfârșit	X / Y	Lungime segment (** (m)
1	534.562,866 668.760,105	2	534.569,492 668.747,995	13.804
2	534.569,492 668.747,995	3	534.572,696 668.749,012	3.362
3	534.572,696 668.749,012	4	534.583,565 668.753,921	11.926
4	534.583,565 668.753,921	5	534.581,451 668.756,618	3.427
5	534.581,451 668.756,618	6	534.576,483 668.752,943	6.18

Punct început	X / Y	Punct sfârșit	X / Y	Lungime segment (** (m)
6	534.576,483 668.752,943	7	534.568,854 668.764,507	13.854
7	534.568,854 668.764,507	1	534.562,866 668.760,105	7.432

\*\* Lungimile segmentelor sunt determinate în planul de proiecție Stereo 70 și sunt rotunjite la 1 milimetru.

\*\*\* Distanța dintre puncte este formată din segmente cumulate ce sunt mai mici decât valoarea 1 milimetru.





**DATE DESPRE IMOBILUL NR. 3299**

Oficiul de Cadastru și Publicitate Imobiliară SUCEAVA  
Biroul de Cadastru și Publicitate Imobiliară Campulung Moldovenesc

**A. Partea I. Descrierea imobilului**

TEREN Intravilan

Adresa: Loc. Pojorâta, Jud. Suceava, Loc numit PUTNA

Nr. Crt	Nr cadastral Nr. topografic	Suprafața* (mp)	Observații / Referințe
A1	34584	109	Sector cadastral:49 Teren neimprejmuit; Provenit din CF 34584, nr. cad. 34584

**B. Partea II. Proprietari și acte**

Inscrieri privitoare la dreptul de proprietate și alte drepturi reale		Referințe
<b>14254 / 29/08/2023</b>		
Act Notarial nr. Contract vanzare nr.1769, din 29/08/2023 emis de Rotaru Dorina;		
B1	Intabulare, drept de PROPRIETATE bun comun in devalmasie, dobandit prin Conventie, cota actuala 1/1 1) POP DORIN 2) POP GEORGETA-CRISTINA	A1

**C. Partea III. SARCINI .**

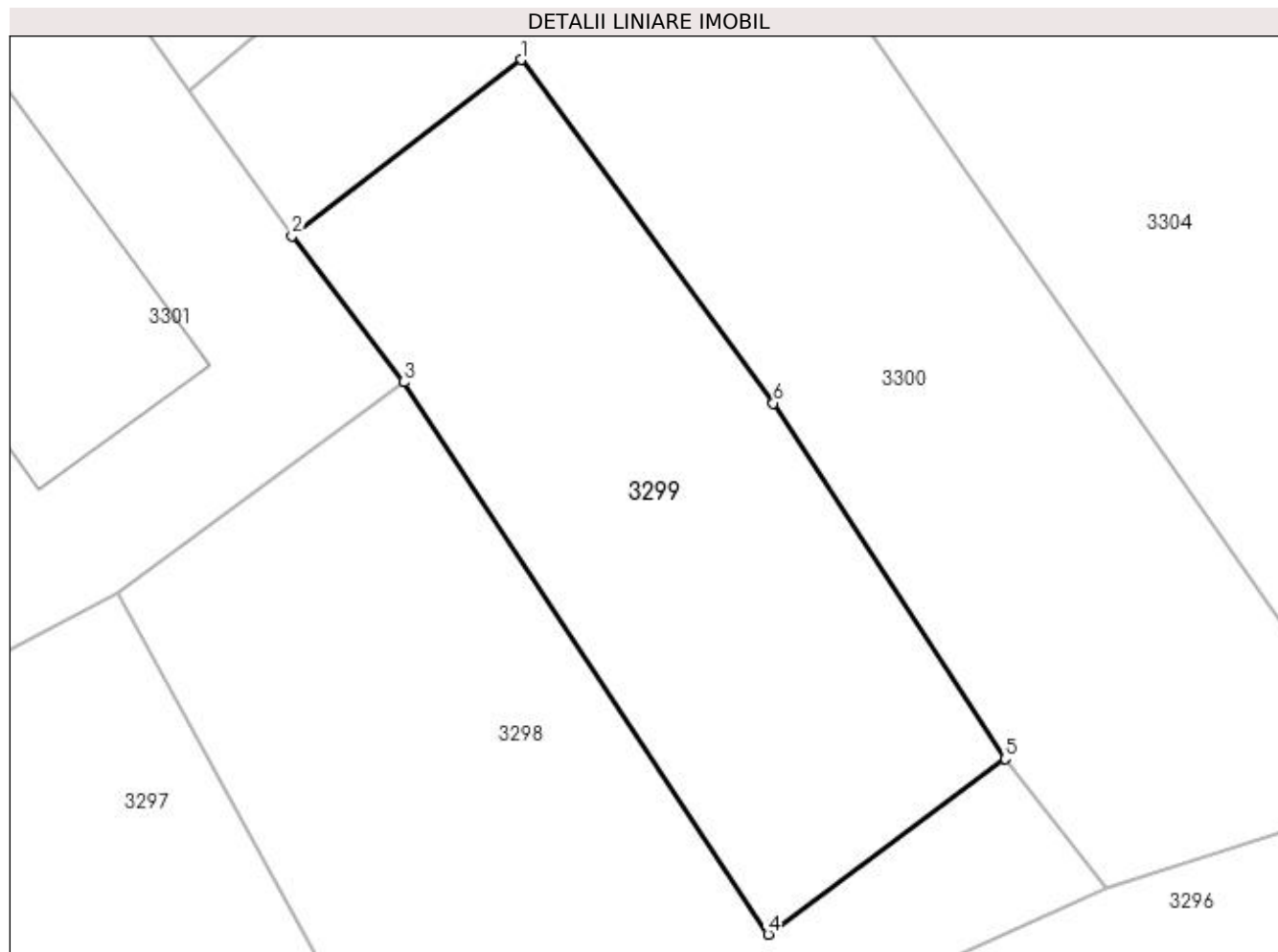
Inscrieri privind dezmembramintele dreptului de proprietate, drepturi reale de garanție și sarcini	Referințe
NU SUNT	

## Anexa Nr. 1 La Partea I

## Teren

Nr cadastral	Suprafața (mp)*	Observații / Referințe
34584	109	Provenit din CF 34584, nr. cad. 34584

\* Suprafața este determinată în planul de proiecție Stereo 70.



## Date referitoare la teren

Crt	Categorie folosință	Intra vilan	Suprafața (mp)	Tarla	Parcelă	Nr. topo	Observații / Referințe
1	faneata	DA	109	-	-	-	

## Lungime Segmente

1) Valorile lungimilor segmentelor sunt obținute din proiecție în plan.

Punct început	X / Y	Punct sfârșit	X / Y	Lungime segment (** (m)
1	534.571,32 668.771,254	2	534.566,514 668.767,566	6.058
2	534.566,514 668.767,566	3	534.568,854 668.764,507	3.851
3	534.568,854 668.764,507	4	534.576,483 668.752,943	13.854
4	534.576,483 668.752,943	5	534.581,451 668.756,618	6.18
5	534.581,451 668.756,618	6	534.576,594 668.764,064	8.89

Punct început	X / Y	Punct sfârșit	X / Y	Lungime segment (** (m)
6	534.576,594 668.764,064	1	534.571,32 668.771,254	8.917

\*\* Lungimile segmentelor sunt determinate în planul de proiecție Stereo 70 și sunt rotunjite la 1 milimetru.

\*\*\* Distanța dintre puncte este formată din segmente cumulate ce sunt mai mici decât valoarea 1 milimetru.



**DATE DESPRE IMOBILUL NR. 3300**

Oficiul de Cadastru și Publicitate Imobiliară SUCEAVA  
Biroul de Cadastru și Publicitate Imobiliară Campulung Moldovenesc

**A. Partea I. Descrierea imobilului**

TEREN Intravilan

Adresa: Loc. Pojorâta, Jud. Suceava, Loc numit PUTNA

Nr. Crt	Nr cadastral Nr. topografic	Suprafața* (mp)	Observații / Referințe
A1		193	Sector cadastral:49 Teren neimprejmuit;

**B. Partea II. Proprietari și acte**

Inscrieri privitoare la dreptul de proprietate și alte drepturi reale	Referințe
<b>3300 / 08/12/2022</b>	
Act Normativ nr. Hotărâre nr. 1.357, din 27/12/2001 emis de Guvernul României (Anexa nr. 70 - Inventarul bunurilor care aparțin domeniului privat al comunei Pojorâta, pozitia nr.63; Adeverința nr. 1502 din 24.10.2022 emis de Primăria Comunei Pojorâta);	
B1	A1
Intabulare, drept de PROPRIETATE, dobandit prin Lege, cota actuala 1/1 1) COMUNA POJORĂTA - DOMENIUL PRIVAT, CIF:4441425	

**C. Partea III. SARCINI .**

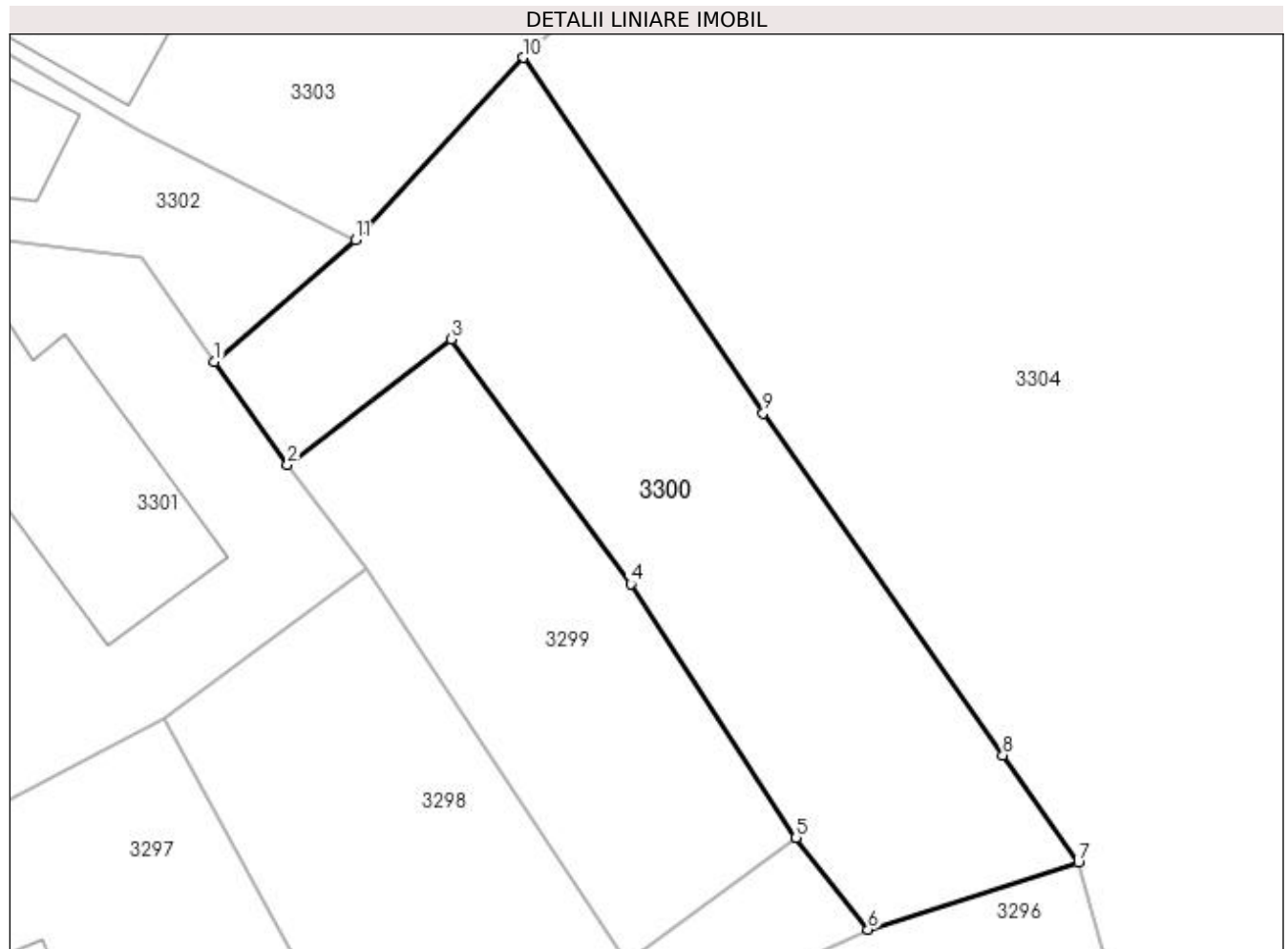
Inscrieri privind dezmembramintele dreptului de proprietate, drepturi reale de garanție și sarcini	Referințe
NU SUNT	

## Anexa Nr. 1 La Partea I

## Teren

Nr cadastral	Suprafața (mp)*	Observații / Referințe
	193	

\* Suprafața este determinată în planul de proiecție Stereo 70.



## Date referitoare la teren

Crt	Categorie folosință	Intra vilan	Suprafața (mp)	Tarla	Parcelă	Nr. topo	Observații / Referințe
1	faneata	DA	193	-	-	-	

## Lungime Segmente

1) Valorile lungimilor segmentelor sunt obținute din proiecție în plan.

Punct început	X / Y	Punct sfârșit	X / Y	Lungime segment (** (m)
1	534.564,369 668.770,599	2	534.566,514 668.767,566	3.715
2	534.566,514 668.767,566	3	534.571,32 668.771,254	6.058
3	534.571,32 668.771,254	4	534.576,594 668.764,064	8.917
4	534.576,594 668.764,064	5	534.581,451 668.756,618	8.89
5	534.581,451 668.756,618	6	534.583,565 668.753,921	3.427

Punct început	X / Y	Punct sfârșit	X / Y	Lungime segment (** (m)
6	534.583,565 668.753,921	7	534.589,743 668.755,88	6.481
7	534.589,743 668.755,88	8	534.587,526 668.759,038	3.859
8	534.587,526 668.759,038	9	534.580,488 668.769,086	12.268
9	534.580,488 668.769,086	10	534.573,428 668.779,525	12.602
10	534.573,428 668.779,525	11	534.568,512 668.774,166	7.272
11	534.568,512 668.774,166	1	534.564,369 668.770,599	5.467

\*\* Lungimile segmentelor sunt determinate în planul de proiecție Stereo 70 și sunt rotunjite la 1 milimetru.

\*\*\* Distanța dintre puncte este formată din segmente cumulate ce sunt mai mici decât valoarea 1 milimetru.





**DATE DESPRE IMOBILUL NR. 3301**

Oficiul de Cadastru și Publicitate Imobiliară SUCEAVA  
Biroul de Cadastru și Publicitate Imobiliară Campulung Moldovenesc

**A. Partea I. Descrierea imobilului**

TEREN Intravilan

Adresa: Loc. Pojorâta, Str Cârstea, Nr. 3, Jud. Suceava

Nr. Crt	Nr cadastral Nr. topografic	Suprafața* (mp)	Observații / Referințe
A1	31133	398	Sector cadastral:49 Teren neimprejmuat; Constructia C1 inscrisa in CF ; Provenit din CF 31133, nr. top. 1077/1, Provenit din CF 3855, nr. top. 1077/2, CF 33601, parte din nr. top. 723/7

**Construcții**

Crt	Nr cadastral Nr. topografic	Adresa	Observații / Referințe
A1.2		Loc. Pojorâta, Str Cârstea, Nr. 3, Jud. Suceava	Nr. niveluri:1; S. construita la sol:51 mp; S. construita desfasurata:51 mp; Anexă, P

**B. Partea II. Proprietari și acte**

Inscrieri privitoare la dreptul de proprietate și alte drepturi reale		Referințe
<b>1043 / 14/07/2000</b>		
Act Notarial nr. Contract De Donatie nr. 1909, din 22/06/2000 emis de BNP Scraba Horia Ilie;		
B1	Intabulare, drept de PROPRIETATE, dobandit prin Conventie, cota actuala 150/398 1) PRUNDEAN ADRIANA, Lipsă CNP 2) PRUNDEAN VASILE 3) POP GEORGETA CRISTINA	A1
Act Notarial nr. Contract De Donatie nr. 1909, din 22/07/2000 emis de BNP Scraba Horia Ilie;		
B2	Intabulare, drept de PROPRIETATE, dobandit prin Conventie, cota actuala 100/398 1) POP GEORGETA CRISTINA	A1
<b>3301 / 08/12/2022</b>		
Act Normativ nr. Lege nr. 7, din 13/03/1996 emis de Parlamentul României;		
B3	Intabulare, drept de PROPRIETATE, dobandit prin Lege, cota actuala 148/398 1) NEIDENTIFICAT NEIDENTIFICAT	A1
<b>3301 / 07/12/2022</b>		
Act Administrativ nr. Adeverință nr. 1164, din 24/10/2022 emis de Primăria Comunei Pojorâta;		
B4	Se notează posesia faptică în favoarea lui 1) POP GEORGETA-CRISTINA 2) PRUNDEAN VASILE	A1
Act Normativ nr. Adeverință nr. 1700, din 02/11/2022 emis de Primăria comunei Pojorâta;		
B5	Intabulare, drept de PROPRIETATE, dobandit prin Lege, cota actuala 1/1 1) POP GEORGETA-CRISTINA 2) PRUNDEAN VASILE	A1.2

**C. Partea III. SARCINI .**

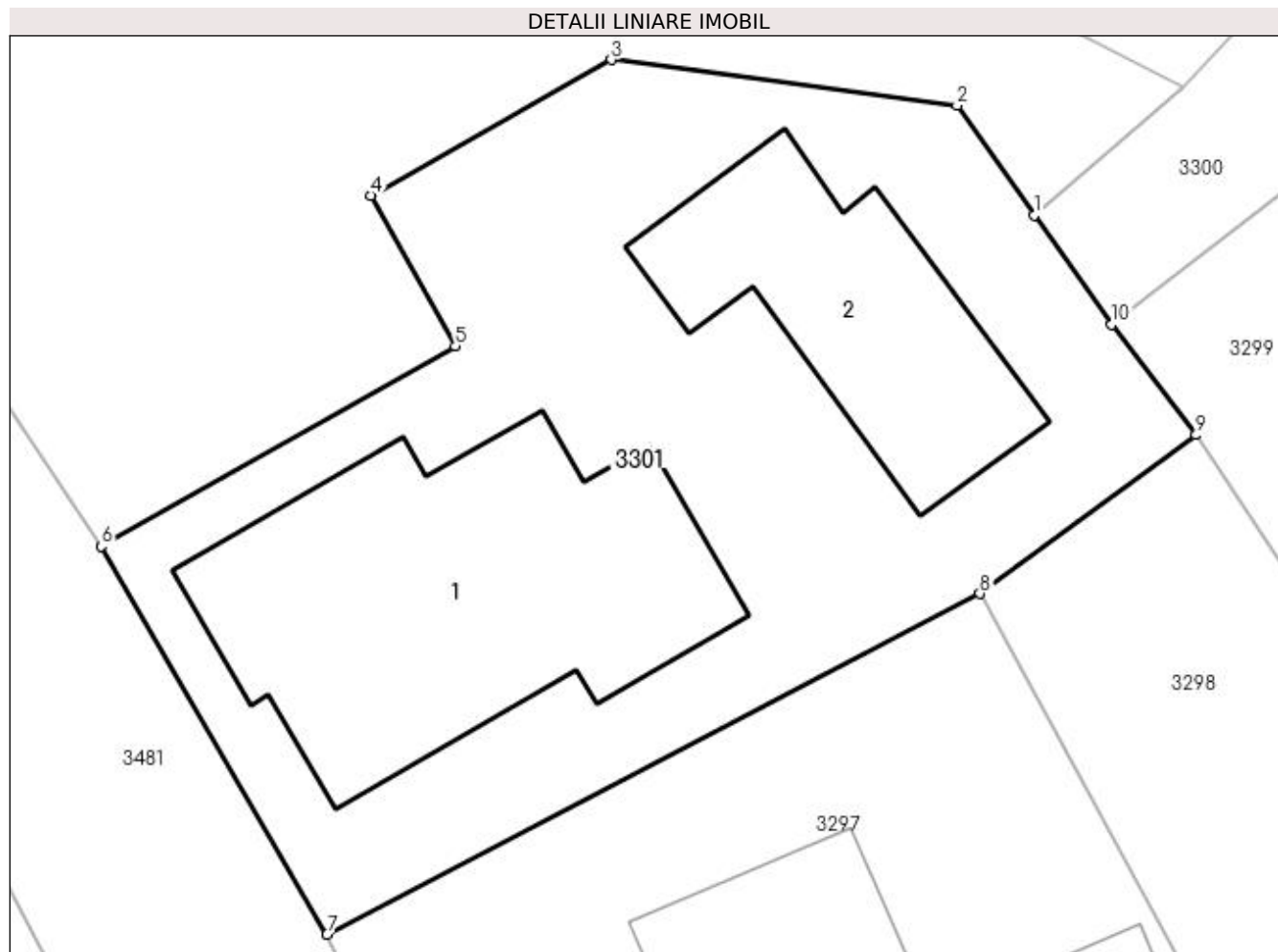
Inscrieri privind dezmembramintele dreptului de proprietate, drepturi reale de garanție și sarcini	Referințe
NU SUNT	

## Anexa Nr. 1 La Partea I

## Teren

Nr cadastral	Suprafața (mp)*	Observații / Referințe
31133	398	Provenit din CF 31133, nr. top. 1077/1, Provenit din CF 3855, nr. top. 1077/2, CF 33601, parte din nr. top. 723/7

\* Suprafața este determinată în planul de proiecție Stereo 70.



## Date referitoare la teren

Crt	Categorie folosință	Intra vilan	Suprafața (mp)	Tarla	Parcelă	Nr. topo	Observații / Referințe
1	curți construcții	DA	398	-	-	-	

## Date referitoare la construcții

Crt	Număr	Destinație construcție	Supraf. (mp)	Situație juridică	Observații / Referințe
*A1.1		construcții de locuințe	96	Cu acte în CF propriu	Nr. niveluri:2; S. construita la sol:96 mp; S. construita desfasurata:176 mp; Casă de locuit, P+E
A1.2		construcții anexa	51	Cu acte	Nr. niveluri:1; S. construita la sol:51 mp; S. construita desfasurata:51 mp; Anexă, P

\* Aceasta construcție este înscrisă într-o carte funciara proprie

## Lungime Segmente

1) Valorile lungimilor segmentelor sunt obținute din proiecție în plan.

Punct început	X / Y	Punct sfârșit	X / Y	Lungime segment (** (m)
1	534.564,369 668.770,599	2	534.562,224 668.773,633	3.716

Punct început	X / Y	Punct sfârșit	X / Y	Lungime segment (** (m)
2	534.562,224 668.773,633	3	534.552,644 668.774,905	9.664
3	534.552,644 668.774,905	4	534.545,973 668.771,141	7.66
4	534.545,973 668.771,141	5	534.548,323 668.766,975	4.783
5	534.548,323 668.766,975	6	534.538,504 668.761,421	11.281
6	534.538,504 668.761,421	7	534.544,77 668.750,669	12.445
7	534.544,77 668.750,669	8	534.562,866 668.760,105	20.408
8	534.562,866 668.760,105	9	534.568,854 668.764,507	7.432
9	534.568,854 668.764,507	10	534.566,514 668.767,566	3.851
10	534.566,514 668.767,566	1	534.564,369 668.770,599	3.715

\*\* Lungimile segmentelor sunt determinate în planul de proiecție Stereo 70 și sunt rotunjite la 1 milimetru.

\*\*\* Distanța dintre puncte este formată din segmente cumulate ce sunt mai mici decât valoarea 1 milimetru.



**DATE DESPRE IMOBILUL NR. 3302**

Oficiul de Cadastru și Publicitate Imobiliară SUCEAVA  
 Biroul de Cadastru și Publicitate Imobiliară Campulung Moldovenesc

**A. Partea I. Descrierea imobilului**

TEREN Intravilan

Adresa: Loc. Pojorâta, Str Cârstea, Nr. 1, Jud. Suceava

Nr. Crt	Nr cadastral Nr. topografic	Suprafața* (mp)	Observații / Referințe
A1	33626	680	Sector cadastral:49 Teren imprejmuit; Provenit din CF 33626, nr. top. 148, CF 33564, nr. top. 723/11, 721/3

**Construcții**

Crt	Nr cadastral Nr. topografic	Adresa	Observații / Referințe
A1.1		Loc. Pojorâta, Str Cârstea, Nr. 1, Jud. Suceava	Nr. niveluri:1; S. construita la sol:129 mp; S. construita desfasurata:129 mp; Casă de locuit, P
A1.2		Loc. Pojorâta, Str Cârstea, Nr. 1, Jud. Suceava	Nr. niveluri:1; S. construita la sol:62 mp; S. construita desfasurata:62 mp; Anexă, P, magazie
A1.3		Loc. Pojorâta, Str Cârstea, Nr. 1, Jud. Suceava	Nr. niveluri:1; S. construita la sol:35 mp; S. construita desfasurata:35 mp; Anexă, P, bucatarie de vara
A1.4		Loc. Pojorâta, Str Cârstea, Nr. 1, Jud. Suceava	Nr. niveluri:1; S. construita la sol:20 mp; S. construita desfasurata:20 mp; Anexă, P, magazie

**B. Partea II. Proprietari și acte**

Inscrieri privitoare la dreptul de proprietate și alte drepturi reale		Referințe
<b>12496 / 09/08/2018</b>		
Act Notarial nr. 1227, din 09/08/2018 emis de Taran Liliana;		
B1	Intabulare, drept de PROPRIETATE, dobandit prin Conventie, cota actuala 1/1 1) IVASCU ANGELA CARMEN, divortata	A1, A1.1, A1.2, A1.3, A1.4

**C. Partea III. SARCINI**

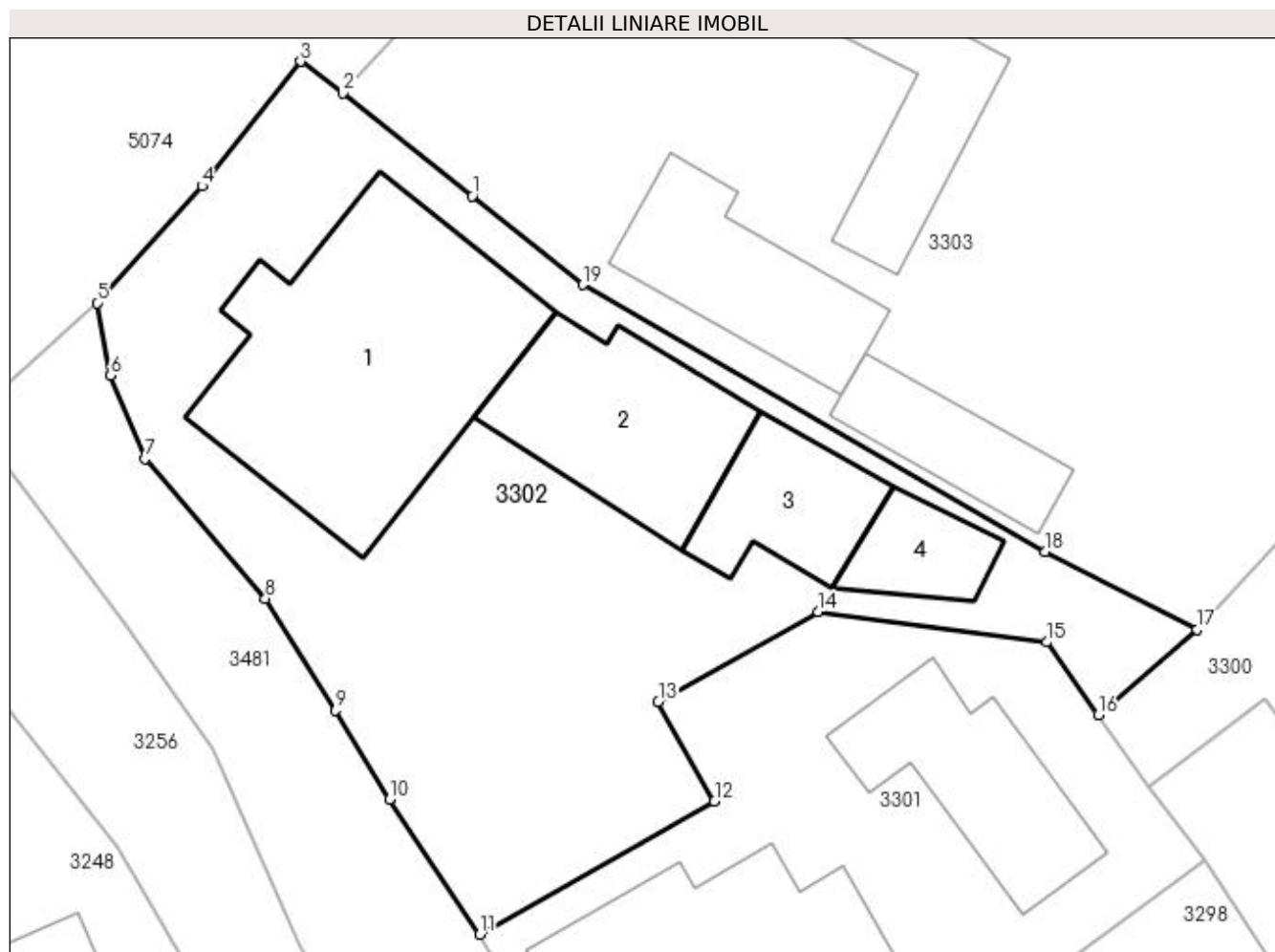
Inscrieri privind dezmembramintele dreptului de proprietate, drepturi reale de garanție și sarcini		Referințe
<b>12496 / 09/08/2018</b>		
Act Notarial nr. 1227, din 09/08/2018 emis de Taran Liliana;		
C1	Intabulare, drept de UZUFRACT VIAGER, dobandit prin Conventie, cota actuala 1/1 1) ZETEL ANGELA	A1, A1.1, A1.2, A1.3, A1.4

## Anexa Nr. 1 La Partea I

## Teren

Nr cadastral	Suprafața (mp)*	Observații / Referințe
33626	680	Provenit din CF 33626, nr. top. 148, CF 33564, nr. top. 723/11, 721/3

\* Suprafața este determinată în planul de proiecție Stereo 70.



## Date referitoare la teren

Crt	Categorie folosință	Intra vilan	Suprafața (mp)	Tarla	Parcelă	Nr. topo	Observații / Referințe
1	curți constructii	DA	498	-	-	-	
2	faneata	DA	182	-	-	-	

## Date referitoare la construcții

Crt	Număr	Destinație construcție	Supraf. (mp)	Situație juridică	Observații / Referințe
A1.1		construcții de locuințe	129	Cu acte	Nr. niveluri:1; S. construita la sol:129 mp; S. construita desfasurata:129 mp; Casă de locuit, P
A1.2		construcții anexa	62	Cu acte	Nr. niveluri:1; S. construita la sol:62 mp; S. construita desfasurata:62 mp; Anexă, P, magazie
A1.3		construcții anexa	35	Cu acte	Nr. niveluri:1; S. construita la sol:35 mp; S. construita desfasurata:35 mp; Anexă, P, bucatarie de vara
A1.4		construcții anexa	20	Cu acte	Nr. niveluri:1; S. construita la sol:20 mp; S. construita desfasurata:20 mp; Anexă, P, magazie

## Lungime Segmente

1) Valorile lungimilor segmentelor sunt obținute din proiecție în plan.

Punct început	X / Y	Punct sfârșit	X / Y	Lungime segment (** (m)
1	534.538,197 668.792,294	2	534.532,782 668.796,582	6.907
2	534.532,782 668.796,582	3	534.531,013 668.797,909	2.211
3	534.531,013 668.797,909	4	534.526,885 668.792,7	6.646
4	534.526,885 668.792,7	5	534.522,499 668.787,818	6.563
5	534.522,499 668.787,818	6	534.523,06 668.784,777	3.092
6	534.523,06 668.784,777	7	534.524,511 668.781,301	3.767
7	534.524,511 668.781,301	8	534.529,537 668.775,463	7.703
8	534.529,537 668.775,463	9	534.532,474 668.770,796	5.514
9	534.532,474 668.770,796	10	534.534,733 668.767,065	4.362
10	534.534,733 668.767,065	11	534.538,504 668.761,421	6.788
11	534.538,504 668.761,421	12	534.548,323 668.766,975	11.281
12	534.548,323 668.766,975	13	534.545,973 668.771,141	4.783
13	534.545,973 668.771,141	14	534.552,644 668.774,905	7.66
14	534.552,644 668.774,905	15	534.562,224 668.773,633	9.664
15	534.562,224 668.773,633	16	534.564,369 668.770,599	3.716
16	534.564,369 668.770,599	17	534.568,512 668.774,166	5.467
17	534.568,512 668.774,166	18	534.562,14 668.777,423	7.156
18	534.562,14 668.777,423	19	534.542,812 668.788,576	22.315
19	534.542,812 668.788,576	1	534.538,197 668.792,294	5.926

\*\* Lungimile segmentelor sunt determinate în planul de proiecție Stereo 70 și sunt rotunjite la 1 milimetru.

\*\*\* Distanța dintre puncte este formată din segmente cumulate ce sunt mai mici decât valoarea 1 milimetru.





**DATE DESPRE IMOBILUL NR. 3303**

Oficiul de Cadastru și Publicitate Imobiliară SUCEAVA  
 Biroul de Cadastru și Publicitate Imobiliară Campulung Moldovenesc

**A. Partea I. Descrierea imobilului**

TEREN Intravilan

Adresa: Loc. Pojorâta, Str Putna, Nr. 93, Jud. Suceava

Nr. Crt	Nr cadastral Nr. topografic	Suprafața* (mp)	Observații / Referințe
A1	34754	1.082	Sector cadastral:49 Teren imprejmuit; Provenit din CF 34754, nr. cad. 34754, CF 34681, nr. top. 723/3, 723/4

**Construcții**

Crt	Nr cadastral Nr. topografic	Adresa	Observații / Referințe
A1.1		Loc. Pojorâta, Str Putna, Nr. 93, Jud. Suceava	Nr. niveluri:1; S. construita la sol:40 mp; S. construita desfasurata:40 mp; Casă de locuit, P
A1.2		Loc. Pojorâta, Str Putna, Nr. 93, Jud. Suceava	Nr. niveluri:1; S. construita la sol:40 mp; S. construita desfasurata:40 mp; Anexă, P
A1.3		Loc. Pojorâta, Str Putna, Nr. 93, Jud. Suceava	Nr. niveluri:1; S. construita la sol:50 mp; S. construita desfasurata:50 mp; Anexă, P
A1.4		Loc. Pojorâta, Str Putna, Nr. 93, Jud. Suceava	Nr. niveluri:1; S. construita la sol:30 mp; S. construita desfasurata:30 mp; Anexă, P

**B. Partea II. Proprietari și acte**

Inscrieri privitoare la dreptul de proprietate și alte drepturi reale		Referințe
<b>3303 / 08/12/2022</b>		
Act Normativ nr. Legea nr. 7, din 13/03/1996 emis de Parlamentul României;		
B1	Intabulare, drept de PROPRIETATE, dobandit prin Lege, cota actuala 1/1 1) NEIDENTIFICAT NEIDENTIFICAT	A1
<b>5955 / 04/04/2022</b>		
Act Notarial nr. Aut.468, din 01/04/2022 emis de Catargiu TUDOR-MARIAN;		
B2	Se notează posesia faptică ca bun comun în devalmasie în favoarea lui 1) PRICOP GETA 2) PRICOP MIRCEA	A1
B3	Intabulare, drept de PROPRIETATEca bun comun in devalmasie, dobandit prin Conventie, cota actuala 1/1 1) PRICOP GETA 2) PRICOP MIRCEA	A1.1, A1.2, A1.3, A1.4

**C. Partea III. SARCINI .**

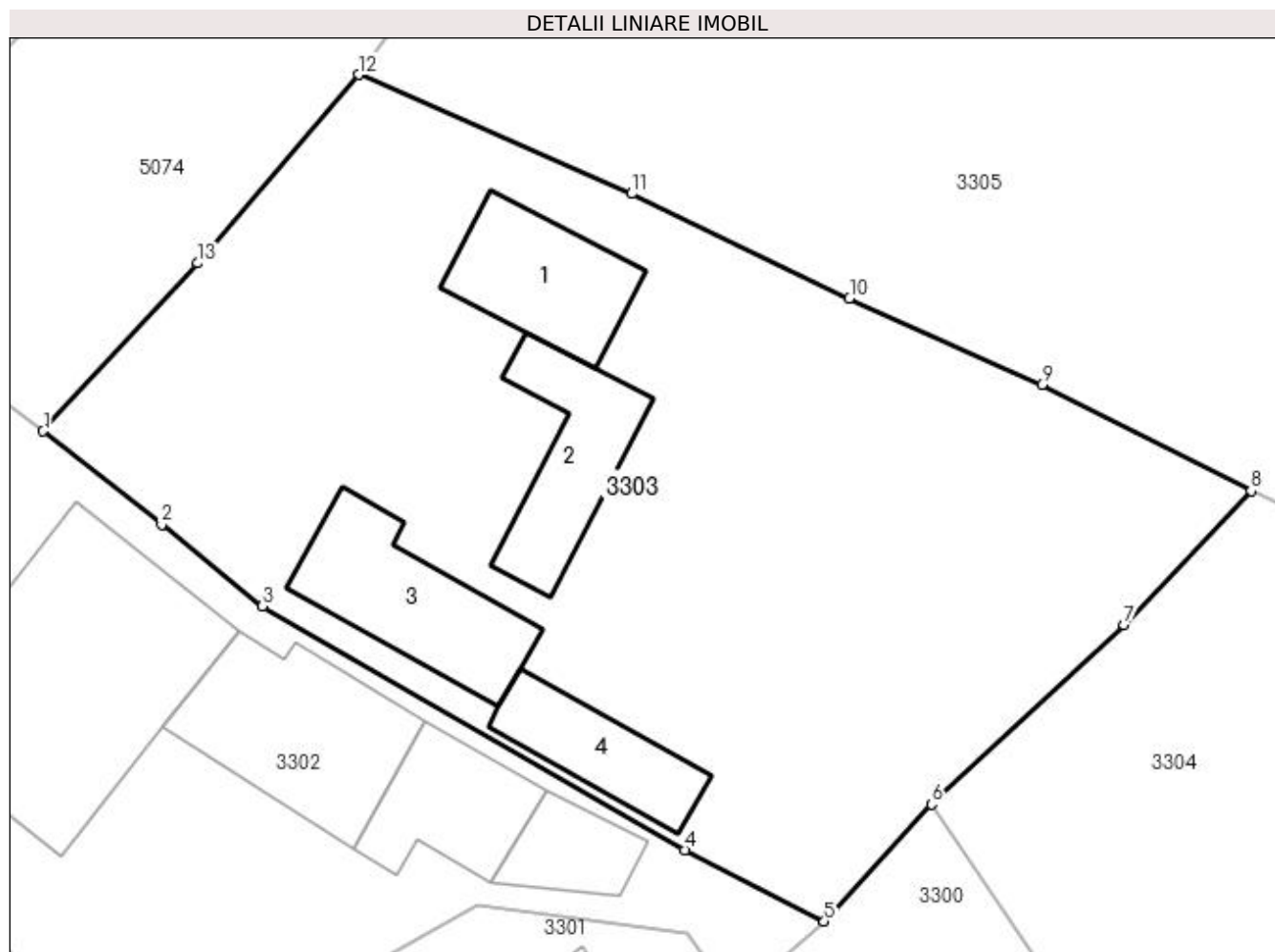
Inscrieri privind dezmembramintele dreptului de proprietate, drepturi reale de garanție și sarcini	Referințe
NU SUNT	

## Anexa Nr. 1 La Partea I

## Teren

Nr cadastral	Suprafața (mp)*	Observații / Referințe
34754	1.082	Provenit din CF 34754, nr. cad. 34754, CF 34681, nr. top. 723/3, 723/4

\* Suprafața este determinată în planul de proiecție Stereo 70.



## Date referitoare la teren

Crt	Categorie folosință	Intra vilan	Suprafața (mp)	Tarla	Parcelă	Nr. topo	Observații / Referințe
1	curți constructii	DA	264	-	-	-	
2	faneata	DA	818	-	-	-	

## Date referitoare la construcții

Crt	Număr	Destinație construcție	Supraf. (mp)	Situație juridică	Observații / Referințe
A1.1		construcții de locuințe	40	Cu acte	Nr. niveluri:1; S. construita la sol:40 mp; S. construita desfasurata:40 mp; Casă de locuit, P
A1.2		construcții anexa	40	Cu acte	Nr. niveluri:1; S. construita la sol:40 mp; S. construita desfasurata:40 mp; Anexă, P
A1.3		construcții anexa	50	Cu acte	Nr. niveluri:1; S. construita la sol:50 mp; S. construita desfasurata:50 mp; Anexă, P
A1.4		construcții anexa	30	Cu acte	Nr. niveluri:1; S. construita la sol:30 mp; S. construita desfasurata:30 mp; Anexă, P

## Lungime Segmente

1) Valorile lungimilor segmentelor sunt obținute din proiecție în plan.

Punct început	X / Y	Punct sfârșit	X / Y	Lungime segment (** (m)
---------------	-------	---------------	-------	-------------------------

Punct început	X / Y	Punct sfârșit	X / Y	Lungime segment (** (m)
1	534.532,782 668.796,582	2	534.538,197 668.792,294	6.907
2	534.538,197 668.792,294	3	534.542,812 668.788,576	5.926
3	534.542,812 668.788,576	4	534.562,14 668.777,423	22.315
4	534.562,14 668.777,423	5	534.568,512 668.774,166	7.156
5	534.568,512 668.774,166	6	534.573,428 668.779,525	7.272
6	534.573,428 668.779,525	7	534.582,231 668.787,723	12.029
7	534.582,231 668.787,723	8	534.588,036 668.793,847	8.438
8	534.588,036 668.793,847	9	534.578,464 668.798,694	10.729
9	534.578,464 668.798,694	10	534.569,665 668.802,657	9.65
10	534.569,665 668.802,657	11	534.559,696 668.807,426	11.051
11	534.559,696 668.807,426	12	534.547,226 668.812,881	13.611
12	534.547,226 668.812,881	13	534.539,862 668.804,253	11.343
13	534.539,862 668.804,253	1	534.532,782 668.796,582	10.439

\*\* Lungimile segmentelor sunt determinate în planul de proiecție Stereo 70 și sunt rotunjite la 1 milimetru.

\*\*\* Distanța dintre puncte este formată din segmente cumulate ce sunt mai mici decât valoarea 1 milimetru.



**DATE DESPRE IMOBILUL NR. 3304**

Oficiul de Cadastru și Publicitate Imobiliară SUCEAVA  
Biroul de Cadastru și Publicitate Imobiliară Campulung Moldovenesc

**A. Partea I. Descrierea imobilului**

TEREN Intravilan

Adresa: Loc. Pojorâta, Jud. Suceava, Loc numit PUTNA

Nr. Crt	Nr cadastral Nr. topografic	Suprafața* (mp)	Observații / Referințe
A1	34270	2.788	Sector cadastral:49 Teren neimprejmuit; CF 34270, 33600, nr. top. 722, 723/6

**B. Partea II. Proprietari și acte**

Inscrieri privitoare la dreptul de proprietate și alte drepturi reale	Referințe
<b>3304 / 07/12/2022</b>	
Act Normativ nr. Lege nr. 7, din 12/03/1996 emis de Parlamentul României;	
B1	A1
Intabulare, drept de PROPRIETATE, dobândit prin Lege, cota actuala 1/1 1) NEIDENTIFICAT NEIDENTIFICAT	
Act Administrativ nr. Adeverință nr. 1165, din 23/10/2022 emis de Primăria Comunei Pojorâta;	
B2	A1
Se notează posesia faptică în favoarea lui 1) FORMINTE MIHAELA 2) FORMINTE ȘTEFAN	

**C. Partea III. SARCINI .**

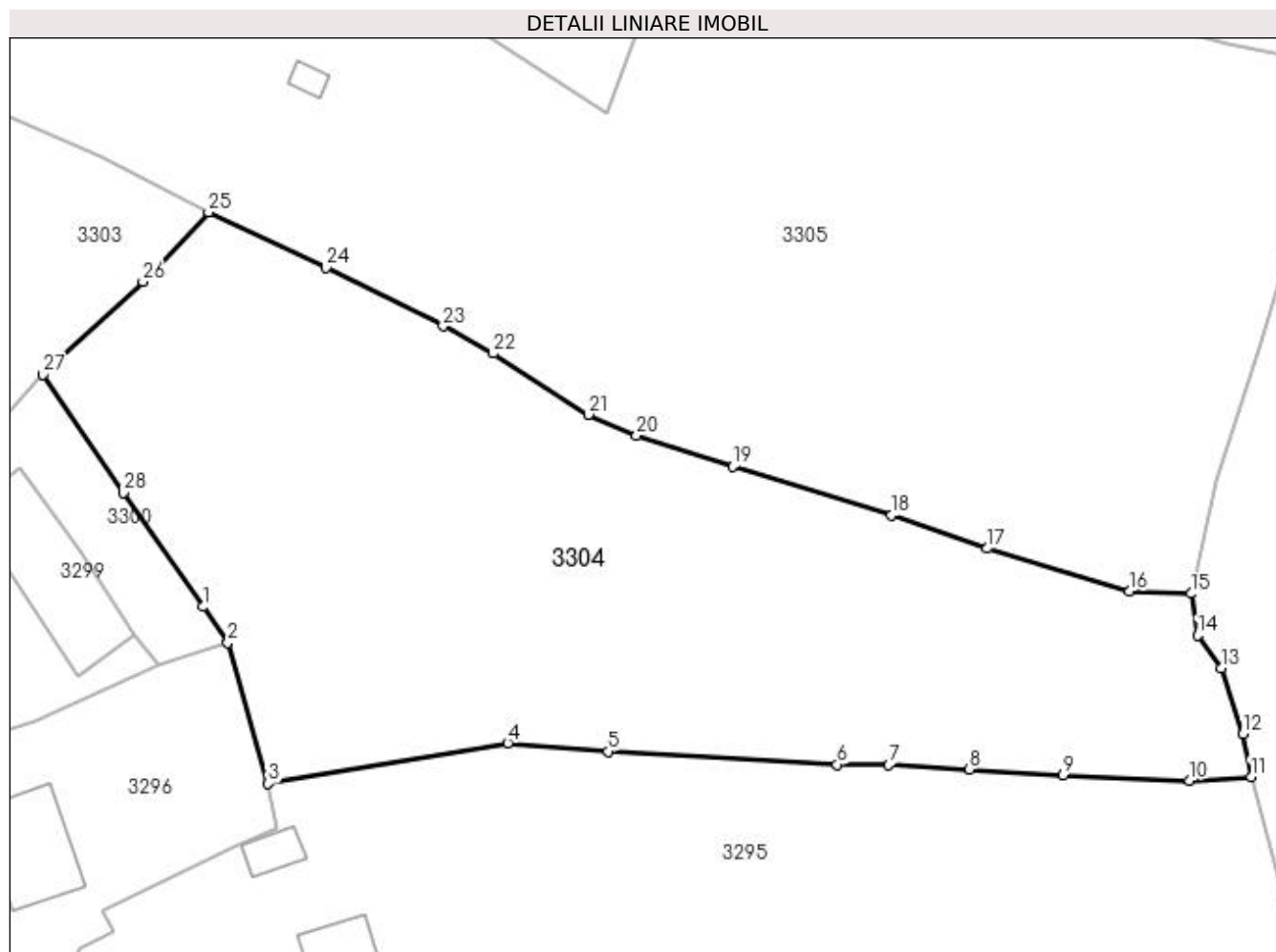
Inscrieri privind dezmembramintele dreptului de proprietate, drepturi reale de garanție și sarcini	Referințe
NU SUNT	

## Anexa Nr. 1 La Partea I

## Teren

Nr cadastral	Suprafața (mp)*	Observații / Referințe
34270	2.788	CF 34270, 33600, nr. top. 722, 723/6

\* Suprafața este determinată în planul de proiecție Stereo 70.



## Date referitoare la teren

Crt	Categorie folosință	Intra vilan	Suprafața (mp)	Tarla	Parcelă	Nr. topo	Observații / Referințe
1	arabil	DA	71	-	-	-	
2	faneata	DA	2.717	-	-	-	

## Lungime Segmente

1) Valorile lungimilor segmentelor sunt obținute din proiecție în plan.

Punct început	X / Y	Punct sfârșit	X / Y	Lungime segment (** (m))
1	534.587,526 668.759,038	2	534.589,743 668.755,88	3.859
3	534.593,289 668.743,428	4	534.614,449 668.747,018	21.462
5	534.623,341 668.746,266	6	534.643,506 668.745,118	20.198
7	534.648,079 668.745,088	8	534.655,185 668.744,692	7.117

Punct început	X / Y	Punct sfârșit	X / Y	Lungime segment (** (m))
2	534.589,743 668.755,88	3	534.593,289 668.743,428	12.947
4	534.614,449 668.747,018	5	534.623,341 668.746,266	8.924
6	534.643,506 668.745,118	7	534.648,079 668.745,088	4.573
8	534.655,185 668.744,692	9	534.663,486 668.744,18	8.317

Punct început	X / Y	Punct sfârșit	X / Y	Lungime segment (** (m)
9	534.663,486 668.744,18	10	534.674,606 668.743,714	11.13
11	534.680,061 668.744,025	12	534.679,352 668.747,806	3.847
13	534.677,427 668.753,605	14	534.675,336 668.756,533	3.598
15	534.674,761 668.760,199	16	534.669,324 668.760,411	5.441
17	534.656,785 668.764,188	18	534.648,332 668.767,107	8.943
19	534.634,326 668.771,412	20	534.625,828 668.774,144	8.926
21	534.621,581 668.776,001	22	534.613,15 668.781,387	10.005
23	534.608,751 668.783,798	24	534.598,413 668.788,959	11.555
25	534.588,036 668.793,847	26	534.582,231 668.787,723	8.438
27	534.573,428 668.779,525	28	534.580,488 668.769,086	12.602

Punct început	X / Y	Punct sfârșit	X / Y	Lungime segment (** (m)
10	534.674,606 668.743,714	11	534.680,061 668.744,025	5.464
12	534.679,352 668.747,806	13	534.677,427 668.753,605	6.11
14	534.675,336 668.756,533	15	534.674,761 668.760,199	3.711
16	534.669,324 668.760,411	17	534.656,785 668.764,188	13.096
18	534.648,332 668.767,107	19	534.634,326 668.771,412	14.653
20	534.625,828 668.774,144	21	534.621,581 668.776,001	4.635
22	534.613,15 668.781,387	23	534.608,751 668.783,798	5.016
24	534.598,413 668.788,959	25	534.588,036 668.793,847	11.471
26	534.582,231 668.787,723	27	534.573,428 668.779,525	12.029
28	534.580,488 668.769,086	1	534.587,526 668.759,038	12.268

\*\* Lungimile segmentelor sunt determinate în planul de proiecție Stereo 70 și sunt rotunjite la 1 milimetru.

\*\*\* Distanța dintre puncte este formată din segmente cumulate ce sunt mai mici decât valoarea 1 milimetru.





**DATE DESPRE IMOBILUL NR. 3305**

Oficiul de Cadastru și Publicitate Imobiliară SUCEAVA  
Biroul de Cadastru și Publicitate Imobiliară Campulung Moldovenesc

**A. Partea I. Descrierea imobilului**

TEREN Intravilan

Adresa: Loc. Pojorâta, Jud. Suceava, Loc numit PUTNA

Nr. Crt	Nr cadastral Nr. topografic	Suprafața* (mp)	Observații / Referințe
A1	34472	4.948	Sector cadastral:49 Teren neimpregmuit; Provenit din CF 34472, nr. cad. 34472, CF 33448, parte din nr. top. 723/1, 723/2, 723/5, 572, 724/1

**Construcții**

Crt	Nr cadastral Nr. topografic	Adresa	Observații / Referințe
A1.1		Loc. Pojorâta, Jud. Suceava, Loc numit PUTNA	Nr. niveluri:1; S. construita la sol:7 mp; S. construita desfasurata:7 mp; Anexă, P

**B. Partea II. Proprietari și acte**

Inscrieri privitoare la dreptul de proprietate și alte drepturi reale		Referințe
<b>2867 / 21/02/2020</b>		
Act Notarial nr. 368, din 20/02/2020 emis de Scraba Luminita Doru Paul;		
B1	Intabulare, drept de PROPRIETATEca bun comun, dobandit prin Conventie, cota actuala 1/1 1) STRĂJERIU VIORICA 2) STRĂJERIU VASILE	A1
<b>3305 / 08/12/2022</b>		
Act Administrativ nr. Adeverință nr. 1700, din 02/11/2022 emis de Primăria comunei Pojorâta;		
B3	Intabulare, drept de PROPRIETATE, dobandit prin Lege, cota actuala 1/1 1) STRĂJERIU VIORICA 2) STRĂJERIU VASILE	A1.1

**C. Partea III. SARCINI .**

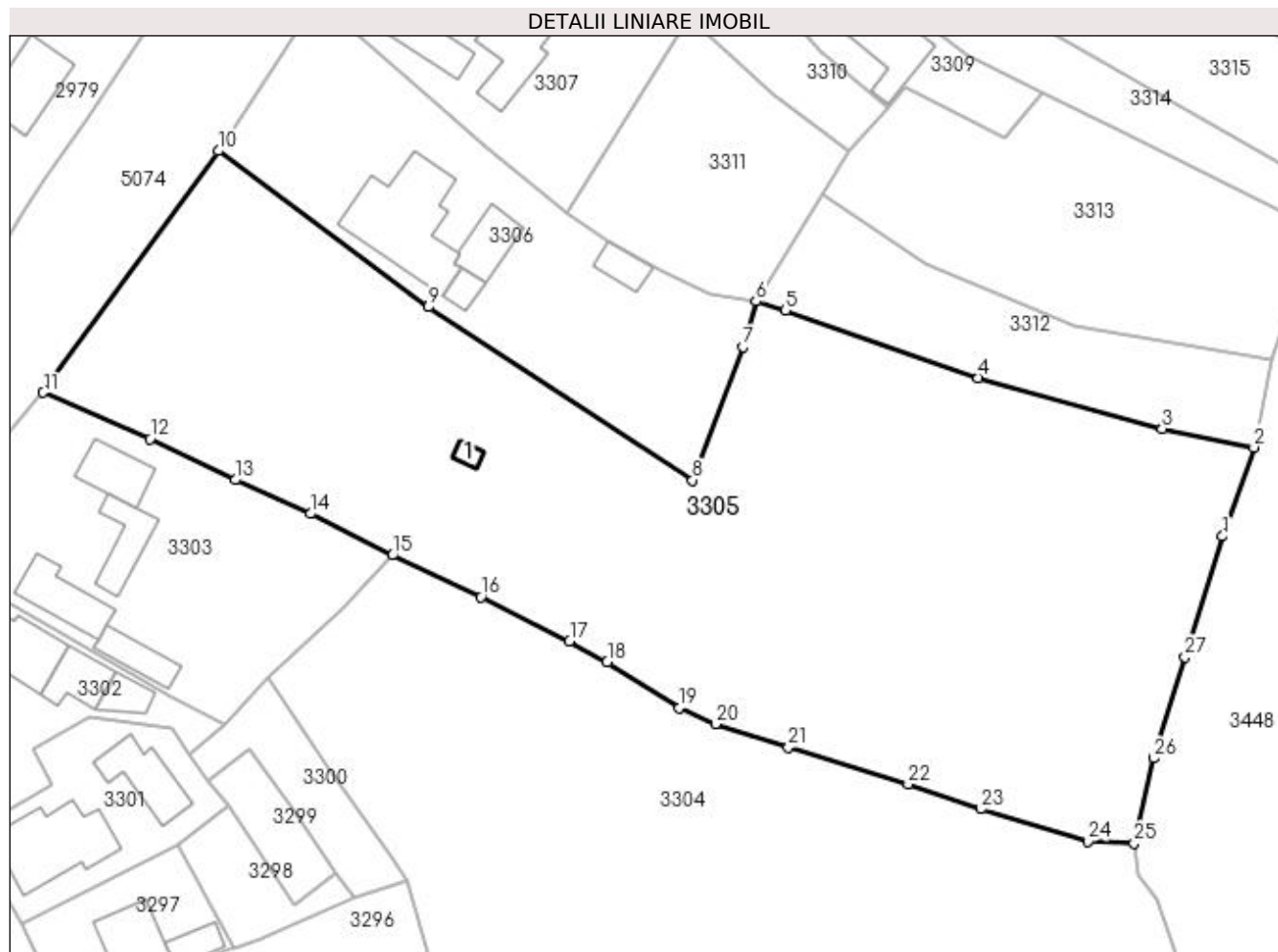
Inscrieri privind dezmembramintele dreptului de proprietate, drepturi reale de garanție și sarcini	Referințe
NU SUNT	

## Anexa Nr. 1 La Partea I

## Teren

Nr cadastral	Suprafața (mp)*	Observații / Referințe
34472	4.948	Provenit din CF 34472, nr. cad. 34472, CF 33448, parte din nr. top. 723/1, 723/2, 723/5, 572, 724/1

\* Suprafața este determinată în planul de proiecție Stereo 70.



## Date referitoare la teren

Crt	Categorie folosință	Intra vilan	Suprafața (mp)	Tarla	Parcelă	Nr. topo	Observații / Referințe
1	curți constructii	DA	98	-	-	-	
2	faneata	DA	4.850	-	-	-	

## Date referitoare la construcții

Crt	Număr	Destinație construcție	Supraf. (mp)	Situație juridică	Observații / Referințe
A1.1		construcții anexa	7	Cu acte	Nr. niveluri:1; S. construita la sol:7 mp; S. construita desfasurata:7 mp; Anexă, P

## Lungime Segmente

1) Valorile lungimilor segmentelor sunt obținute din proiecție în plan.

Punct început	X / Y	Punct sfârșit	X / Y	Lungime segment (** (m))
1	534.685,101 668.796,067	2	534.688,763 668.806,459	11.018
3	534.678,025 668.808,657	4	534.656,508 668.814,593	22.321
5	534.633,973 668.822,468	6	534.630,521 668.823,532	3.612

Punct început	X / Y	Punct sfârșit	X / Y	Lungime segment (** (m))
2	534.688,763 668.806,459	3	534.678,025 668.808,657	10.961
4	534.656,508 668.814,593	5	534.633,973 668.822,468	23.871
6	534.630,521 668.823,532	7	534.629,03 668.818,191	5.545

Punct început	X / Y	Punct sfârșit	X / Y	Lungime segment (** (m)
7	534.629,03 668.818,191	8	534.623,148 668.802,613	16.651
9	534.592,213 668.822,852	10	534.567,684 668.841,109	30.578
11	534.547,226 668.812,881	12	534.559,696 668.807,426	13.611
13	534.569,665 668.802,657	14	534.578,464 668.798,694	9.65
15	534.588,036 668.793,847	16	534.598,413 668.788,959	11.471
17	534.608,751 668.783,798	18	534.613,15 668.781,387	5.016
19	534.621,581 668.776,001	20	534.625,828 668.774,144	4.635
21	534.634,326 668.771,412	22	534.648,332 668.767,107	14.653
23	534.656,785 668.764,188	24	534.669,324 668.760,411	13.096
25	534.674,761 668.760,199	26	534.677,033 668.770,123	10.181
27	534.680,715 668.781,947	1	534.685,101 668.796,067	14.786

Punct început	X / Y	Punct sfârșit	X / Y	Lungime segment (** (m)
8	534.623,148 668.802,613	9	534.592,213 668.822,852	36.967
10	534.567,684 668.841,109	11	534.547,226 668.812,881	34.862
12	534.559,696 668.807,426	13	534.569,665 668.802,657	11.051
14	534.578,464 668.798,694	15	534.588,036 668.793,847	10.729
16	534.598,413 668.788,959	17	534.608,751 668.783,798	11.555
18	534.613,15 668.781,387	19	534.621,581 668.776,001	10.005
20	534.625,828 668.774,144	21	534.634,326 668.771,412	8.926
22	534.648,332 668.767,107	23	534.656,785 668.764,188	8.943
24	534.669,324 668.760,411	25	534.674,761 668.760,199	5.441
26	534.677,033 668.770,123	27	534.680,715 668.781,947	12.384

\*\* Lungimile segmentelor sunt determinate în planul de proiecție Stereo 70 și sunt rotunjite la 1 milimetru.

\*\*\* Distanța dintre puncte este formată din segmente cumulate ce sunt mai mici decât valoarea 1 milimetru.



**DATE DESPRE IMOBILUL NR. 3306**

Oficiul de Cadastru și Publicitate Imobiliară SUCEAVA  
Biroul de Cadastru și Publicitate Imobiliară Campulung Moldovenesc

**A. Partea I. Descrierea imobilului**

TEREN Intravilan

Adresa: Loc. Pojorâta, Str Putna, Nr. 91, Jud. Suceava

Nr. Crt	Nr cadastral Nr. topografic	Suprafața* (mp)	Observații / Referințe
A1	30546	1.263	Sector cadastral:49 Teren imprejmuit; Provenit din CF 30546, nr. cad. 30546, CF 33448, parte din nr. top. 723/1, 723/2, 723/5, 572, 724/1

**Construcții**

Crt	Nr cadastral Nr. topografic	Adresa	Observații / Referințe
A1.1		Loc. Pojorâta, Str Putna, Nr. 91, Jud. Suceava	Nr. niveluri:3; S. construita la sol:127 mp; S. construita desfasurata:381 mp; Casă de locuit, P+E+M
A1.2		Loc. Pojorâta, Str Putna, Nr. 91, Jud. Suceava	Nr. niveluri:1; S. construita la sol:37 mp; S. construita desfasurata:37 mp; Anexă, P
A1.3		Loc. Pojorâta, Str Putna, Nr. 91, Jud. Suceava	Nr. niveluri:1; S. construita la sol:13 mp; S. construita desfasurata:13 mp; Anexă, P
A1.4		Loc. Pojorâta, Str Putna, Nr. 91, Jud. Suceava	Nr. niveluri:1; S. construita la sol:21 mp; S. construita desfasurata:21 mp; Anexă, P

**B. Partea II. Proprietari și acte**

Inscrieri privitoare la dreptul de proprietate și alte drepturi reale	Referințe
<b>1474 / 01/11/2000</b>	
Hotarare Judecatoreasca nr. Sentinta Civila nr. 1169, din 02/10/2000 emis de Judecatoria Campulung Mold.;	
B1	Intabulare, drept de PROPRIETATE, dobandit prin Hotarare Judecatoreasca, cota actuala 1/1 1) BEDRULE CONSTANTIN
<b>4212 / 26/05/2010</b>	
Act Administrativ nr. 3/1270, din 30/09/1988 emis de Consiliul Popular al comunei Pojorata;	
B2	Intabulare, drept de PROPRIETATE, dobandit prin Construire, cota actuala 1/2 1) BEDRULE CONSTANTIN
Act Administrativ nr. 21, din 28/08/2001 emis de PRIMARIA POJORITA (act administrativ nr. 7659/21-12-2009 emis de PRIMARIA POJORITA);	
B3	Intabulare, drept de PROPRIETATE asupra extinderii si etajarii constructiei C1, dobandit prin Construire, cota actuala 1/2 1) BEDRULE CONSTANTIN 2) BEDRULE SYLVIA-NICULINA
Act Administrativ nr. 2945, din 13/05/2010 emis de PRIMARIA POJORITA (,act administrativ nr. 3654/24-06-2010 emis de PRIMARIA COM.POJORATA,);	
B4	Intabulare, drept de PROPRIETATE, constructii edificate in anul 1988, dobandit prin Construire, cota actuala 1/1 1) BEDRULE CONSTANTIN
<b>3306 / 18/12/2022</b>	
Act Administrativ nr. Adeverință nr. 1700, din 02/11/2022 emis de Primăria comunei Pojorâta;	
B5	Intabulare, drept de PROPRIETATE, dobandit prin Lege, cota actuala 1/1 1) BEDRULE CONSTANTIN

**C. Partea III. SARCINI .**

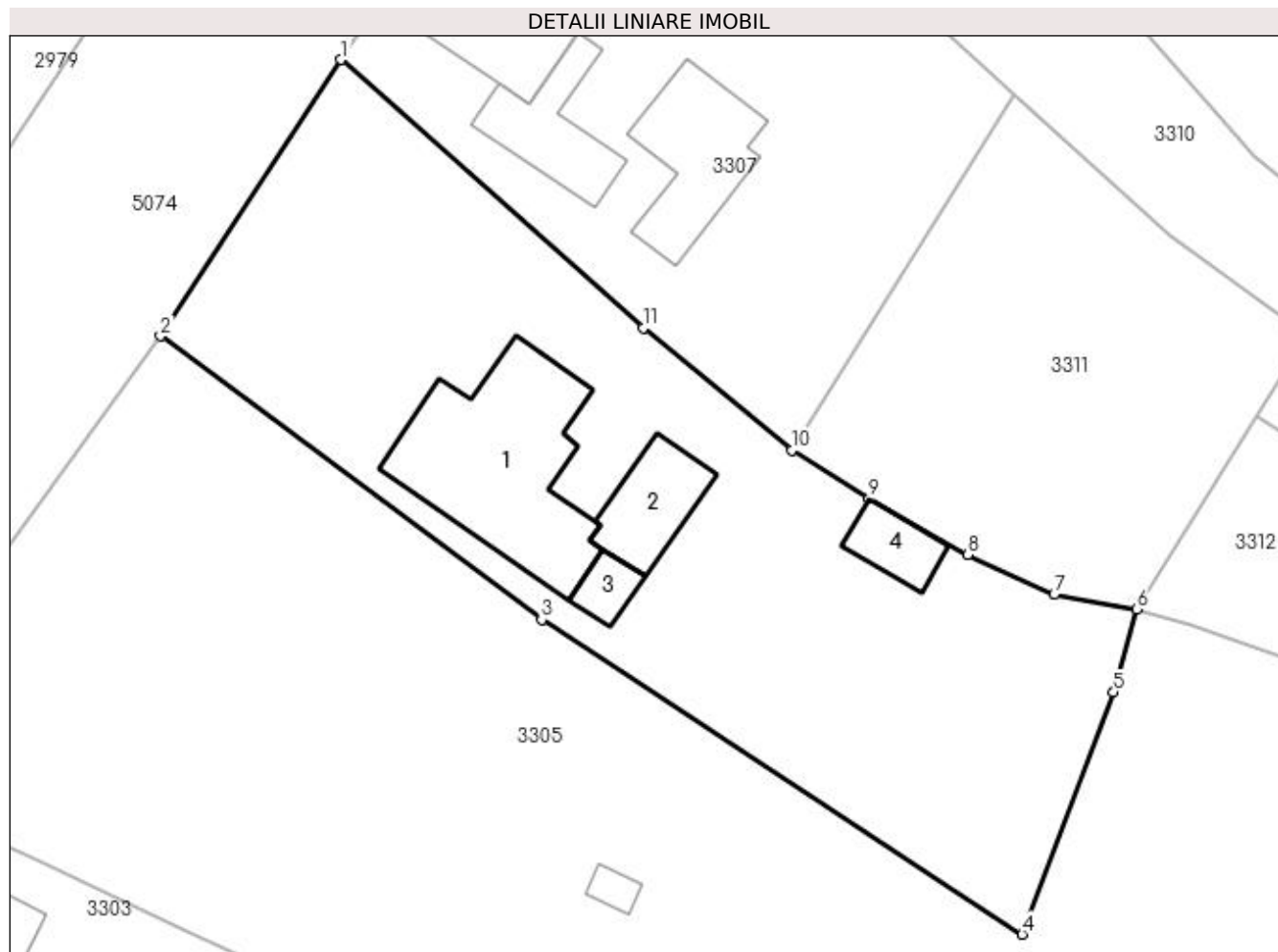
Inscrieri privind dezmembramintele dreptului de proprietate, drepturi reale de garanție și sarcini	Referințe
NU SUNT	

## Anexa Nr. 1 La Partea I

## Teren

Nr cadastral	Suprafața (mp)*	Observații / Referințe
30546	1.263	Provenit din CF 30546, nr. cad. 30546, CF 33448, parte din nr. top. 723/1, 723/2, 723/5, 572, 724/1

\* Suprafața este determinată în planul de proiecție Stereo 70.



## Date referitoare la teren

Crt	Categorie folosință	Intra vilan	Suprafața (mp)	Tarla	Parcelă	Nr. topo	Observații / Referințe
1	curți construcții	DA	884	-	-	-	
2	arabil	DA	62	-	-	-	
3	faneata	DA	317	-	-	-	

## Date referitoare la construcții

Crt	Număr	Destinație construcție	Supraf. (mp)	Situație juridică	Observații / Referințe
A1.1		construcții de locuințe	127	Cu acte	Nr. niveluri:3; S. construita la sol:127 mp; S. construita desfasurata:381 mp; Casă de locuit, P+E+M
A1.2		construcții anexa	37	Cu acte	Nr. niveluri:1; S. construita la sol:37 mp; S. construita desfasurata:37 mp; Anexă, P
A1.3		construcții anexa	13	Cu acte	Nr. niveluri:1; S. construita la sol:13 mp; S. construita desfasurata:13 mp; Anexă, P
A1.4		construcții anexa	21	Cu acte	Nr. niveluri:1; S. construita la sol:21 mp; S. construita desfasurata:21 mp; Anexă, P

**Lungime Segmente**

1) Valorile lungimilor segmentelor sunt obținute din proiecție în plan.

Punct început	X / Y	Punct sfârșit	X / Y	Lungime segment (** (m)
1	534.579,313 668.858,895	2	534.567,684 668.841,109	21.25
2	534.567,684 668.841,109	3	534.592,213 668.822,852	30.578
3	534.592,213 668.822,852	4	534.623,148 668.802,613	36.967
4	534.623,148 668.802,613	5	534.629,03 668.818,191	16.651
5	534.629,03 668.818,191	6	534.630,521 668.823,532	5.545
6	534.630,521 668.823,532	7	534.625,201 668.824,475	5.403
7	534.625,201 668.824,475	8	534.619,632 668.827,034	6.129
8	534.619,632 668.827,034	9	534.613,289 668.830,638	7.295
9	534.613,289 668.830,638	10	534.608,333 668.833,776	5.866
10	534.608,333 668.833,776	11	534.598,758 668.841,643	12.392
11	534.598,758 668.841,643	1	534.579,313 668.858,895	25.995

\*\* Lungimile segmentelor sunt determinate în planul de proiecție Stereo 70 și sunt rotunjite la 1 milimetru.

\*\*\* Distanța dintre puncte este formată din segmente cumulate ce sunt mai mici decât valoarea 1 milimetru.





**DATE DESPRE IMOBILUL NR. 3307**

Oficiul de Cadastru și Publicitate Imobiliară SUCEAVA  
Biroul de Cadastru și Publicitate Imobiliară Campulung Moldovenesc

**A. Partea I. Descrierea imobilului**

TEREN Intravilan

Adresa: Loc. Pojorâta, Str Putna, Nr. 89, Jud. Suceava

Nr. Crt	Nr cadastral Nr. topografic	Suprafața* (mp)	Observații / Referințe
A1	35033	1.000	Sector cadastral:49 Teren neimprijmuit; Provenit din CF 35033, 35035, nr. top. 1425, nr. top. 728/30, CF 30280, 31176, parte din nr. top. 728/3, 728/8

**Construcții**

Crt	Nr cadastral Nr. topografic	Adresa	Observații / Referințe
A1.1		Loc. Pojorâta, Str Putna, Nr. 89, Jud. Suceava	Nr. niveluri:2; S. construita la sol:72 mp; S. construita desfasurata:144 mp; Casă de locuit, P+E
A1.2		Loc. Pojorâta, Str Putna, Nr. 89, Jud. Suceava	Nr. niveluri:1; S. construita la sol:44 mp; S. construita desfasurata:44 mp; Anexă, P, magazine
A1.3		Loc. Pojorâta, Str Putna, Nr. 89, Jud. Suceava	Nr. niveluri:1; S. construita la sol:62 mp; S. construita desfasurata:62 mp; Anexă, P
A1.4		Loc. Pojorâta, Str Putna, Nr. 89, Jud. Suceava	Nr. niveluri:1; S. construita la sol:61 mp; S. construita desfasurata:61 mp; Anexă, P

**B. Partea II. Proprietari și acte**

Inscrieri privitoare la dreptul de proprietate și alte drepturi reale		Referințe
<b>1461 / 05/04/1996</b>		
Act Administrativ nr. Adeverinta nr. 8, din 11/01/1996 emis de Comisia comunală Pojorata;		
B1	Intabulare, drept de PROPRIETATE, dobandit prin Constituire, cota actuala 1/1 1) FLOCEA DARIE, LIPSĂ CNP	A1
Act Administrativ nr. Autorizatie Pentru Constructie De Lucrari nr. 40, din 25/08/1972 emis de Consiliul popular al comunei Pojorata (autorizatie pentru constructie de lucrari nr 30/890 din 07.10.1977, emis de Consiliul popular al comunei Pojorat);		
B2	Intabulare, drept de PROPRIETATE, dobandit prin Construire, cota actuala 1/1 1) FLOCEA DARIE, LIPSĂ CNP	A1.1, A1.2
<b>3307 / 08/12/2022</b>		
Act Administrativ nr. Adeverință nr. 1700, din 02/11/2022 emis de Primăria comunei Pojorâta;		
B3	Intabulare, drept de PROPRIETATE, dobandit prin Lege, cota actuala 1/1 1) FLOCEA DARIE, LIPSĂ CNP	A1.3, A1.4

**C. Partea III. SARCINI .**

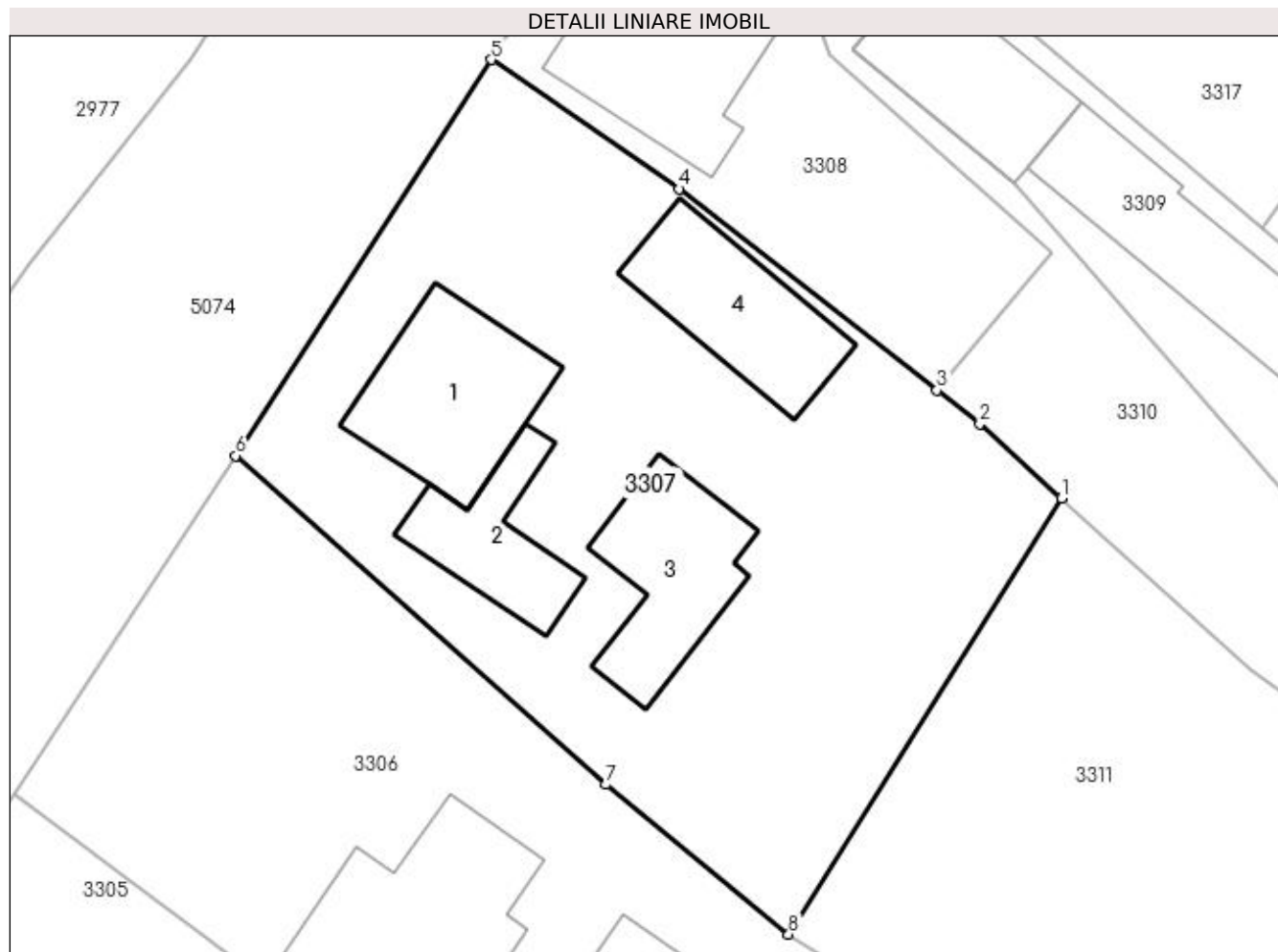
Inscrieri privind dezmembramintele dreptului de proprietate, drepturi reale de garanție și sarcini	Referințe
NU SUNT	

## Anexa Nr. 1 La Partea I

## Teren

Nr cadastral	Suprafața (mp)*	Observații / Referințe
35033	1.000	Provenit din CF 35033, 35035, nr. top. 1425, nr. top. 728/30, CF 30280, 31176, parte din nr. top. 728/3, 728/8

\* Suprafața este determinată în planul de proiecție Stereo 70.



## Date referitoare la teren

Crt	Categorie folosință	Intra vilan	Suprafața (mp)	Tarla	Parcelă	Nr. topo	Observații / Referințe
1	curți construcții	DA	931	-	-	-	
2	arabil	DA	69	-	-	-	

## Date referitoare la construcții

Crt	Număr	Destinație construcție	Supraf. (mp)	Situație juridică	Observații / Referințe
A1.1		construcții de locuințe	72	Cu acte	Nr. niveluri:2; S. construita la sol:72 mp; S. construita desfasurata:144 mp; Casă de locuit, P+E
A1.2		construcții anexa	44	Cu acte	Nr. niveluri:1; S. construita la sol:44 mp; S. construita desfasurata:44 mp; Anexă, P, magazie
A1.3		construcții anexa	62	Cu acte	Nr. niveluri:1; S. construita la sol:62 mp; S. construita desfasurata:62 mp; Anexă, P
A1.4		construcții anexa	61	Cu acte	Nr. niveluri:1; S. construita la sol:61 mp; S. construita desfasurata:61 mp; Anexă, P

**Lungime Segmente**

1) Valorile lungimilor segmentelor sunt obținute din proiecție în plan.

Punct început	X / Y	Punct sfârșit	X / Y	Lungime segment (** (m)
1	534.622,661 668.856,673	2	534.618,37 668.860,567	5.794
2	534.618,37 668.860,567	3	534.616,118 668.862,326	2.858
3	534.616,118 668.862,326	4	534.602,59 668.872,891	17.165
4	534.602,59 668.872,891	5	534.592,72 668.879,676	11.977
5	534.592,72 668.879,676	6	534.579,313 668.858,895	24.73
6	534.579,313 668.858,895	7	534.598,758 668.841,643	25.995
7	534.598,758 668.841,643	8	534.608,333 668.833,776	12.392
8	534.608,333 668.833,776	1	534.622,661 668.856,673	27.01

\*\* Lungimile segmentelor sunt determinate în planul de proiecție Stereo 70 și sunt rotunjite la 1 milimetru.

\*\*\* Distanța dintre puncte este formată din segmente cumulate ce sunt mai mici decât valoarea 1 milimetru.



**DATE DESPRE IMOBILUL NR. 3308**

Oficiul de Cadastru și Publicitate Imobiliară SUCEAVA  
Biroul de Cadastru și Publicitate Imobiliară Campulung Moldovenesc

**A. Partea I. Descrierea imobilului**

TEREN Intravilan

Adresa: Loc. Pojorâta, Jud. Suceava, Loc numit PUTNA

Nr. Crt	Nr cadastral Nr. topografic	Suprafața* (mp)	Observații / Referințe
A1	35232	325	Sector cadastral:49 Teren neimprijmuit; Provenit din CF 35232, nr. cad. 3626

**Construcții**

Crt	Nr cadastral Nr. topografic	Adresa	Observații / Referințe
A1.1		Loc. Pojorâta, Jud. Suceava, Loc numit PUTNA	Nr. niveluri:2; S. construita la sol:94 mp; S. construita desfasurata:188 mp; Casă de locuit, P+M

**B. Partea II. Proprietari și acte**

Inscrieri privitoare la dreptul de proprietate și alte drepturi reale		Referințe
<b>21729 / 16/12/2021</b>		
Act Notarial nr. 72, din 15/12/2021 emis de Scraba Horia Ilie;		
B1	Intabulare, drept de PROPRIETATE, dobandit prin Succesiune, cota actuala 1/1 1) LUȚĂ ALINA-LILIANA	A1, A1.1

**C. Partea III. SARCINI .**

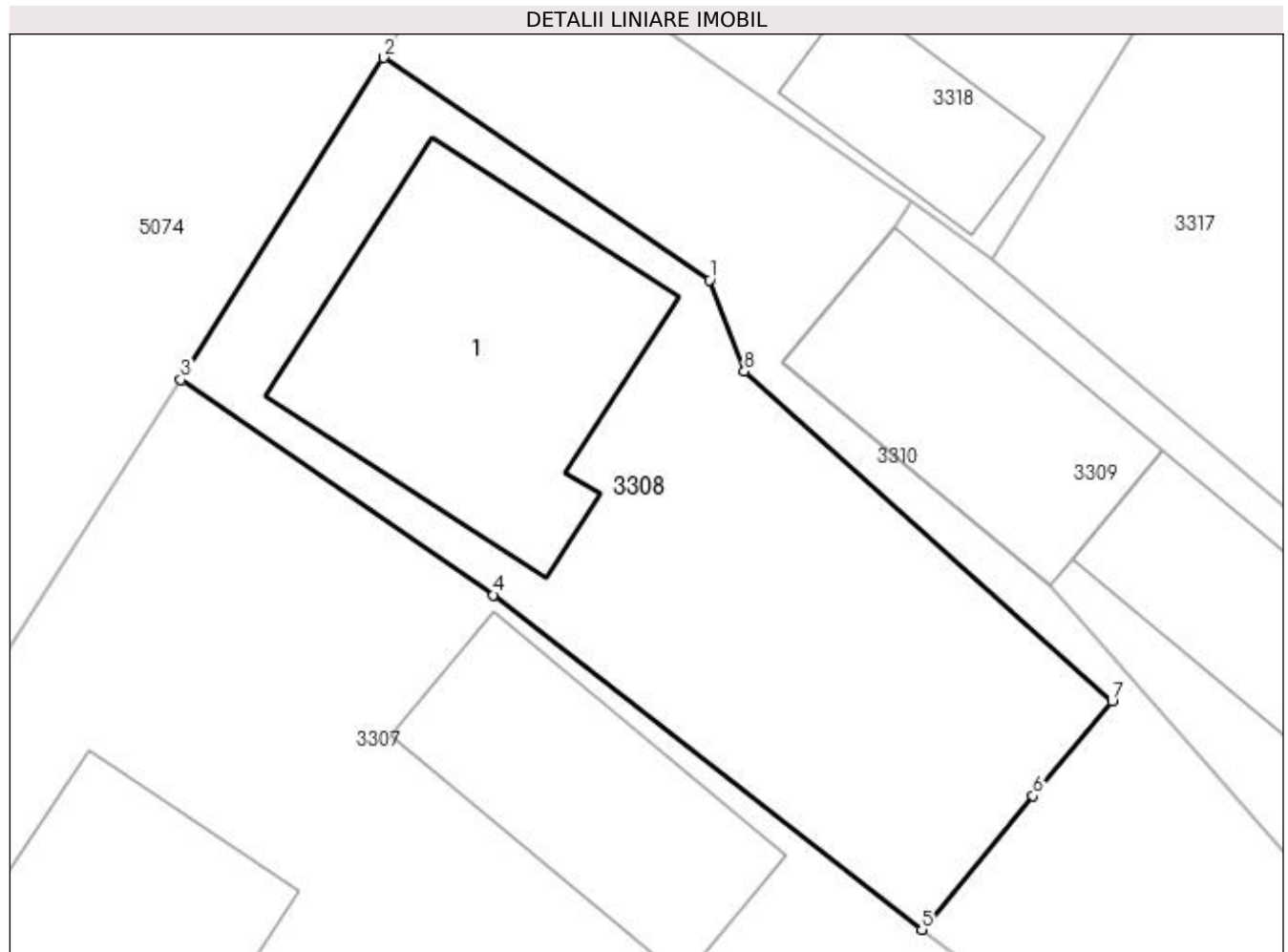
Inscrieri privind dezmembramintele dreptului de proprietate, drepturi reale de garanție și sarcini	Referințe
NU SUNT	

## Anexa Nr. 1 La Partea I

## Teren

Nr cadastral	Suprafața (mp)*	Observații / Referințe
35232	325	Provenit din CF 35232, nr. cad. 3626

\* Suprafața este determinată în planul de proiecție Stereo 70.



## Date referitoare la teren

Crt	Categorie folosință	Intravilan	Suprafața (mp)	Tarla	Parcelă	Nr. topo	Observații / Referințe
1	curți constructii	DA	170	-	-	-	
2	arabil	DA	86	-	-	-	
3	faneata	DA	69	-	-	-	

## Date referitoare la construcții

Crt	Număr	Destinație construcție	Supraf. (mp)	Situație juridică	Observații / Referințe
A1.1		construcții de locuințe	94	Cu acte	Nr. niveluri:2; S. construita la sol:94 mp; S. construita desfasurata:188 mp; Casă de locuit, P+M

## Lungime Segmente

1) Valorile lungimilor segmentelor sunt obținute din proiecție în plan.

Punct început	X / Y	Punct sfârșit	X / Y	Lungime segment (** (m)
1	534.609,414 668.882,821	2	534.599,115 668.889,847	12.467
2	534.599,115 668.889,847	3	534.592,72 668.879,676	12.014

Punct început	X / Y	Punct sfârșit	X / Y	Lungime segment (** (m)
3	534.592,72 668.879,676	4	534.602,59 668.872,891	11.977
4	534.602,59 668.872,891	5	534.616,118 668.862,326	17.165
5	534.616,118 668.862,326	6	534.619,63 668.866,542	5.487
6	534.619,63 668.866,542	7	534.622,123 668.869,536	3.896
7	534.622,123 668.869,536	8	534.610,511 668.879,945	15.594
8	534.610,511 668.879,945	1	534.609,414 668.882,821	3.078

\*\* Lungimile segmentelor sunt determinate în planul de proiecție Stereo 70 și sunt rotunjite la 1 milimetru.

\*\*\* Distanța dintre puncte este formată din segmente cumulate ce sunt mai mici decât valoarea 1 milimetru.





**DATE DESPRE IMOBILUL NR. 3309**

Oficiul de Cadastru și Publicitate Imobiliară SUCEAVA  
Biroul de Cadastru și Publicitate Imobiliară Campulung Moldovenesc

**A. Partea I. Descrierea imobilului**

TEREN Intravilan

Adresa: Loc. Pojorâta, Str Putna, Nr. 87, Jud. Suceava

Nr. Crt	Nr cadastral Nr. topografic	Suprafața* (mp)	Observații / Referințe
A1	30806	500	Sector cadastral:49 Teren neimpregmuit; Provenit din CF 30806, nr. top. 728/10, CF 31176,

**Construcții**

Crt	Nr cadastral Nr. topografic	Adresa	Observații / Referințe
A1.1		Loc. Pojorâta, Str Putna, Nr. 87, Jud. Suceava	Nr. niveluri:2; S. construita la sol:61 mp; S. construita desfasurata:122 mp; Casă de locuit, P+M
A1.2		Loc. Pojorâta, Str Putna, Nr. 87, Jud. Suceava	Nr. niveluri:1; S. construita la sol:76 mp; S. construita desfasurata:76 mp; Anexă, P
A1.3		Loc. Pojorâta, Str Putna, Nr. 87, Jud. Suceava	Nr. niveluri:2; S. construita la sol:59 mp; S. construita desfasurata:118 mp; Anexă, P+E

**B. Partea II. Proprietari și acte**

Inscrieri privitoare la dreptul de proprietate și alte drepturi reale	Referințe
<b>225 / 24/06/1966</b>	
Act Administrativ nr. Adeverinta nr. 8750, din 24/06/1966 emis de Sfatul Popular al raionului Campulung;	
B1	A1
Intabulare, drept de PROPRIETATE, dobandit prin Lege, cota actuala 1/1 1) STATUL ROMÂN, CIF:9999999999999, LIPSĂ CUI/CIF	
<b>3309 / 08/12/2022</b>	
Act Administrativ nr. Adeverință nr. 1700, din 02/11/2022 emis de Primăria comunei Pojorâta;	
B2	A1.1, A1.2, A1.3
Intabulare, drept de PROPRIETATE, dobandit prin Lege, cota actuala 1/1 1) TOMA VASILE-MUGUREL, Lipsă CNP	

**C. Partea III. SARCINI**

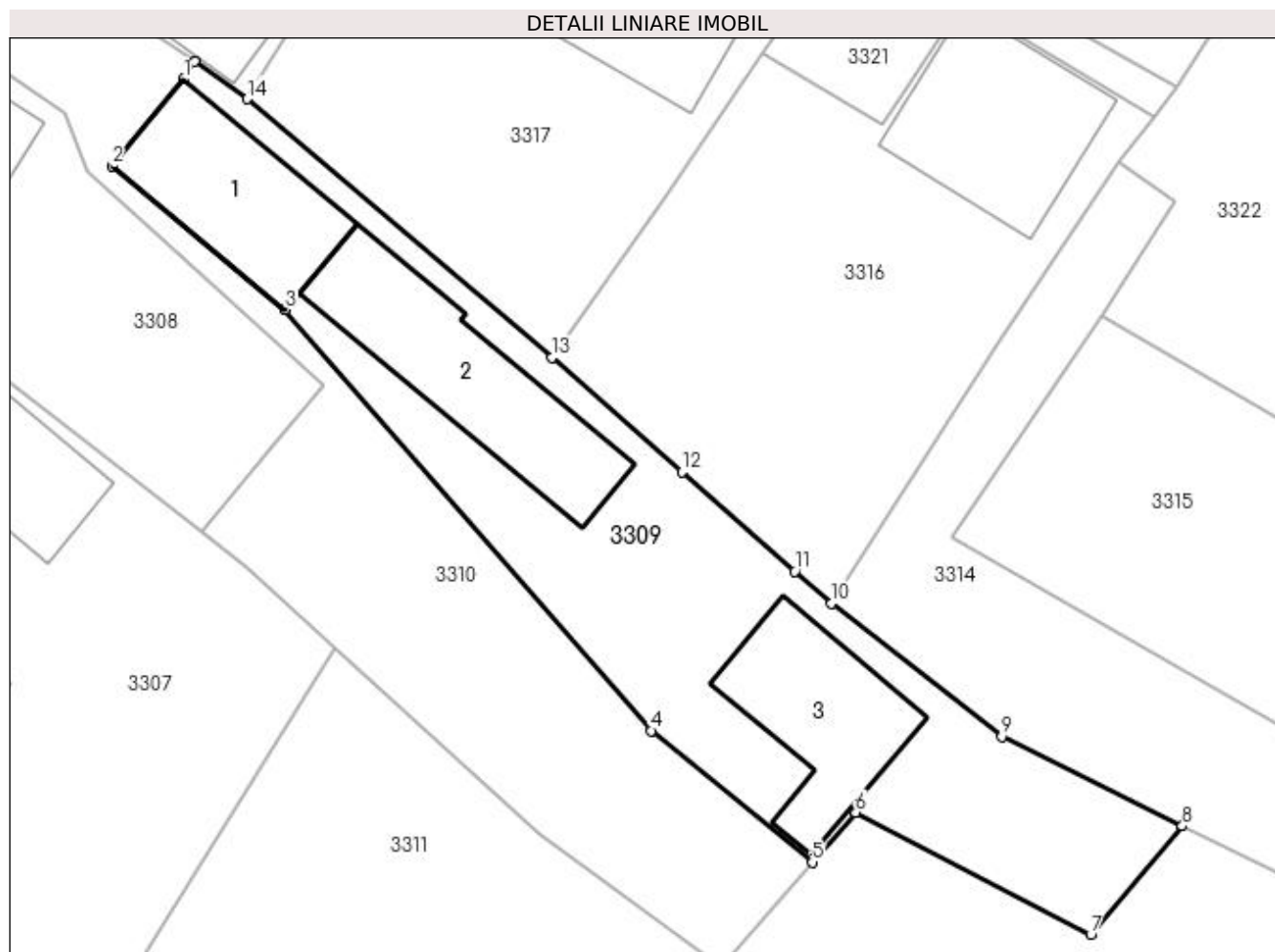
Inscrieri privind dezmembramintele dreptului de proprietate, drepturi reale de garanție și sarcini	Referințe
<b>782 / 31/03/2006</b>	
Act Administrativ nr. Hotarare nr. 29, din 16/04/2004 emis de Consiliul local al com.Pojorata (proces verbal nr.3490 din 2.XI.2004 eliberat de Primaria com.Pojorata);	
C1	A1
Intabulare, drept de FOLOSINTA, dobandit prin Lege, cota actuala 1/1 1) TOMA VASILE - MUGUREL, LIPSĂ CNP	

## Anexa Nr. 1 La Partea I

## Teren

Nr cadastral	Suprafața (mp)*	Observații / Referințe
30806	500	Provenit din CF 30806, nr. top. 728/10, CF 31176,

\* Suprafața este determinată în planul de proiecție Stereo 70.



## Date referitoare la teren

Crt	Categorie folosință	Intra vilan	Suprafața (mp)	Tarla	Parcelă	Nr. topo	Observații / Referințe
1	curți constructii	DA	227	-	-	-	
2	curți constructii	DA	119	-	-	-	
3	faneata	DA	154	-	-	-	

## Date referitoare la construcții

Crt	Număr	Destinație construcție	Supraf. (mp)	Situație juridică	Observații / Referințe
A1.1		construcții de locuințe	61	Cu acte	Nr. niveluri:2; S. construita la sol:61 mp; S. construita desfasurata:122 mp; Casă de locuit, P+M
A1.2		construcții anexa	76	Cu acte	Nr. niveluri:1; S. construita la sol:76 mp; S. construita desfasurata:76 mp; Anexă, P
A1.3		construcții anexa	59	Cu acte	Nr. niveluri:2; S. construita la sol:59 mp; S. construita desfasurata:118 mp; Anexă, P+E

## Lungime Segmente

1) Valorile lungimilor segmentelor sunt obținute din proiecție în plan.

Punct început	X / Y	Punct sfârșit	X / Y	Lungime segment (** (m)
---------------	-------	---------------	-------	-------------------------

Punct început	X / Y	Punct sfârșit	X / Y	Lungime segment (** (m)
1	534.615,246 668.884,461	2	534.611,731 668.880,23	5.501
2	534.611,731 668.880,23	3	534.620,193 668.873,202	11.0
3	534.620,193 668.873,202	4	534.638,098 668.852,636	27.268
4	534.638,098 668.852,636	5	534.645,963 668.846,207	10.158
5	534.645,963 668.846,207	6	534.648,09 668.848,639	3.231
6	534.648,09 668.848,639	7	534.659,583 668.842,684	12.944
7	534.659,583 668.842,684	8	534.664,057 668.847,981	6.934
8	534.664,057 668.847,981	9	534.655,231 668.852,354	9.85
9	534.655,231 668.852,354	10	534.646,899 668.858,85	10.565
10	534.646,899 668.858,85	11	534.645,113 668.860,422	2.379
11	534.645,113 668.860,422	12	534.639,592 668.865,283	7.356
12	534.639,592 668.865,283	13	534.633,23 668.870,855	8.457
13	534.633,23 668.870,855	14	534.618,342 668.883,494	19.529
14	534.618,342 668.883,494	15	534.615,765 668.885,325	3.161
15	534.615,765 668.885,325	1	534.615,246 668.884,461	1.008

\*\* Lungimile segmentelor sunt determinate în planul de proiecție Stereo 70 și sunt rotunjite la 1 milimetru.

\*\*\* Distanța dintre puncte este formată din segmente cumulate ce sunt mai mici decât valoarea 1 milimetru.



**DATE DESPRE IMOBILUL NR. 3310**

Oficiul de Cadastru și Publicitate Imobiliară SUCEAVA  
Biroul de Cadastru și Publicitate Imobiliară Campulung Moldovenesc

**A. Partea I. Descrierea imobilului**

TEREN Intravilan

Adresa: Loc. Pojorâta, Jud. Suceava, Loc numit PUTNA

Nr. Crt	Nr cadastral Nr. topografic	Suprafața* (mp)	Observații / Referințe
A1	31176	389	Sector cadastral:49 Teren neimprejmuit; CF 31176, parte din nr. top. 728/8

**B. Partea II. Proprietari și acte**

Inscrieri privitoare la dreptul de proprietate și alte drepturi reale	Referințe
<b>3310 / 08/12/2022</b>	
Act Normativ nr. Hotărâre nr. 1.357, din 27/12/2001 emis de Guvernul României (Anexa nr. 70 - Inventarul bunurilor care aparțin domeniului privat al comunei Pojorâta, pozitia nr.204; Adeverința nr. 1541 din 24.10.2022 emis de Primăria Comunei Pojorâta);	
B1	A1
Intabulare, drept de PROPRIETATE, dobândit prin Lege, cota actuala 1/1 1) COMUNA POJORÂTA - DOMENIUL PRIVAT, CIF:4441425	

**C. Partea III. SARCINI .**

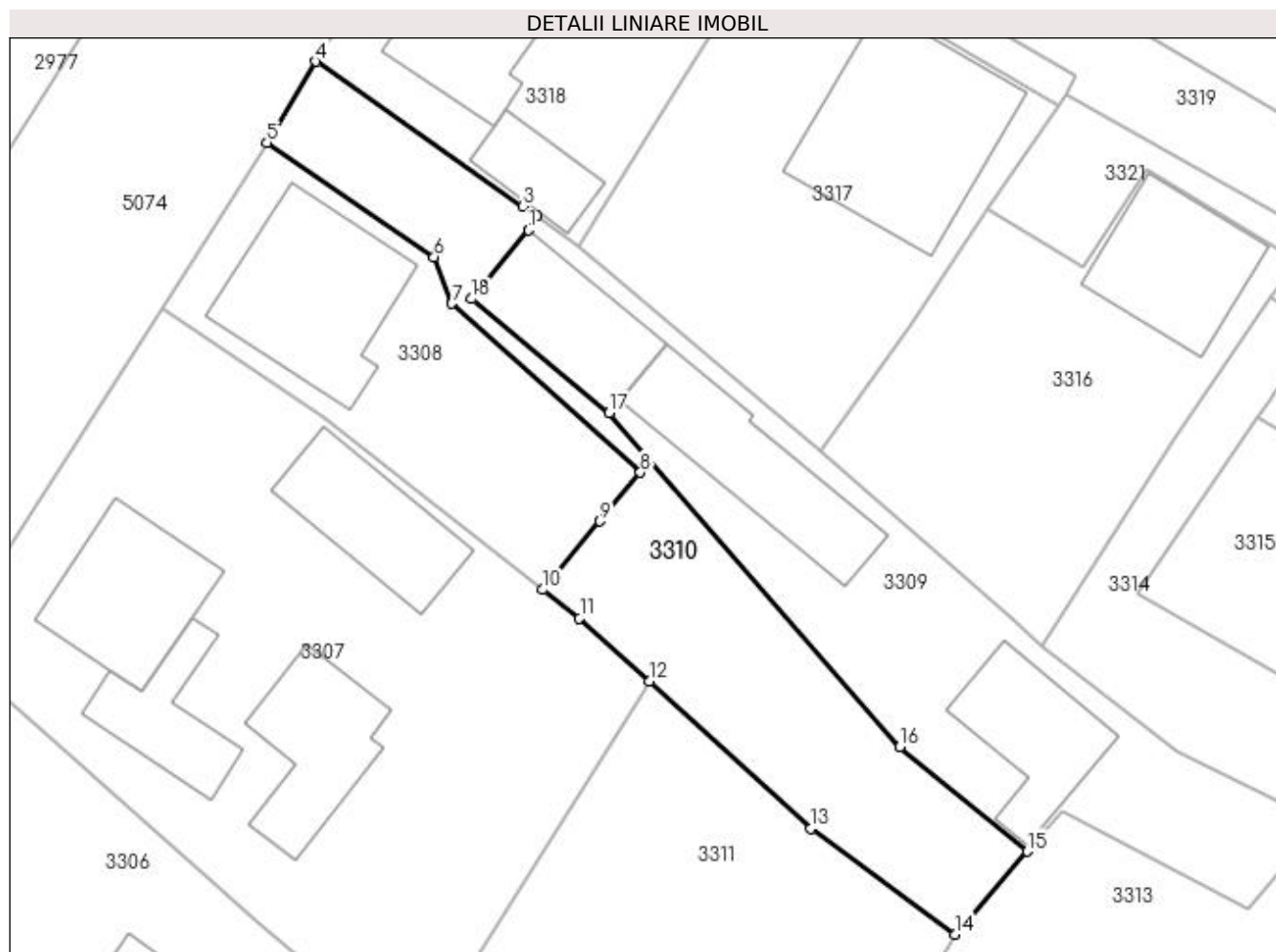
Inscrieri privind dezmembramintele dreptului de proprietate, drepturi reale de garanție și sarcini	Referințe
NU SUNT	

## Anexa Nr. 1 La Partea I

## Teren

Nr cadastral	Suprafața (mp)*	Observații / Referințe
31176	389	CF 31176, parte din nr. top. 728/8

\* Suprafața este determinată în planul de proiecție Stereo 70.



## Date referitoare la teren

Crt	Categorie folosință	Intra vilan	Suprafața (mp)	Tarla	Parcelă	Nr. topo	Observații / Referințe
1	faneata	DA	389	-	-	-	

## Lungime Segmente

1) Valorile lungimilor segmentelor sunt obținute din proiecție în plan.

Punct început	X / Y	Punct sfârșit	X / Y	Lungime segment (** (m)
1	534.615,246 668.884,461	2	534.615,765 668.885,325	1.008
2	534.615,765 668.885,325	3	534.614,905 668.885,936	1.055
3	534.614,905 668.885,936	4	534.602,14 668.894,85	15.569
4	534.602,14 668.894,85	5	534.599,115 668.889,847	5.846
5	534.599,115 668.889,847	6	534.609,414 668.882,821	12.467

Punct început	X / Y	Punct sfârșit	X / Y	Lungime segment (** (m)
6	534.609,414 668.882,821	7	534.610,511 668.879,945	3.078
7	534.610,511 668.879,945	8	534.622,123 668.869,536	15.594
8	534.622,123 668.869,536	9	534.619,63 668.866,542	3.896
9	534.619,63 668.866,542	10	534.616,118 668.862,326	5.487
10	534.616,118 668.862,326	11	534.618,37 668.860,567	2.858
11	534.618,37 668.860,567	12	534.622,661 668.856,673	5.794
12	534.622,661 668.856,673	13	534.632,626 668.847,629	13.457
13	534.632,626 668.847,629	14	534.641,498 668.841,101	11.015
14	534.641,498 668.841,101	15	534.645,963 668.846,207	6.783
15	534.645,963 668.846,207	16	534.638,098 668.852,636	10.158
16	534.638,098 668.852,636	17	534.620,193 668.873,202	27.268
17	534.620,193 668.873,202	18	534.611,731 668.880,23	11.0
18	534.611,731 668.880,23	1	534.615,246 668.884,461	5.501

\*\* Lungimile segmentelor sunt determinate în planul de proiecție Stereo 70 și sunt rotunjite la 1 milimetru.

\*\*\* Distanța dintre puncte este formată din segmente cumulate ce sunt mai mici decât valoarea 1 milimetru.





**DATE DESPRE IMOBILUL NR. 3311**

Oficiul de Cadastru și Publicitate Imobiliară SUCEAVA  
 Biroul de Cadastru și Publicitate Imobiliară Campulung Moldovenesc

**A. Partea I. Descrierea imobilului**

TEREN Intravilan

Adresa: Loc. Pojorâta, Jud. Suceava, Loc numit PUTNA

Nr. Crt	Nr cadastral Nr. topografic	Suprafața* (mp)	Observații / Referințe
A1		593	Sector cadastral:49 Teren neimprejmit;

**B. Partea II. Proprietari și acte**

Inscrieri privitoare la dreptul de proprietate și alte drepturi reale	Referințe
<b>3311 / 08/12/2022</b>	
Act Normativ nr. Lege nr. 7, din 13/03/1996 emis de Parlamentul României;	
B1	A1
Intabulare, drept de PROPRIETATE, dobândit prin Lege, cota actuala 1/1	
1) NEIDENTIFICAT NEIDENTIFICAT	
<b>3311 / 07/12/2022</b>	
Act Administrativ nr. Adeverință nr. 1166, din 24/10/2022 emis de Primăria Comunei Pojorâta;	
B2	A1
Se notează posesia faptică în favoarea lui	
1) FLOCEA MARCEL CONSTANTIN	

**C. Partea III. SARCINI .**

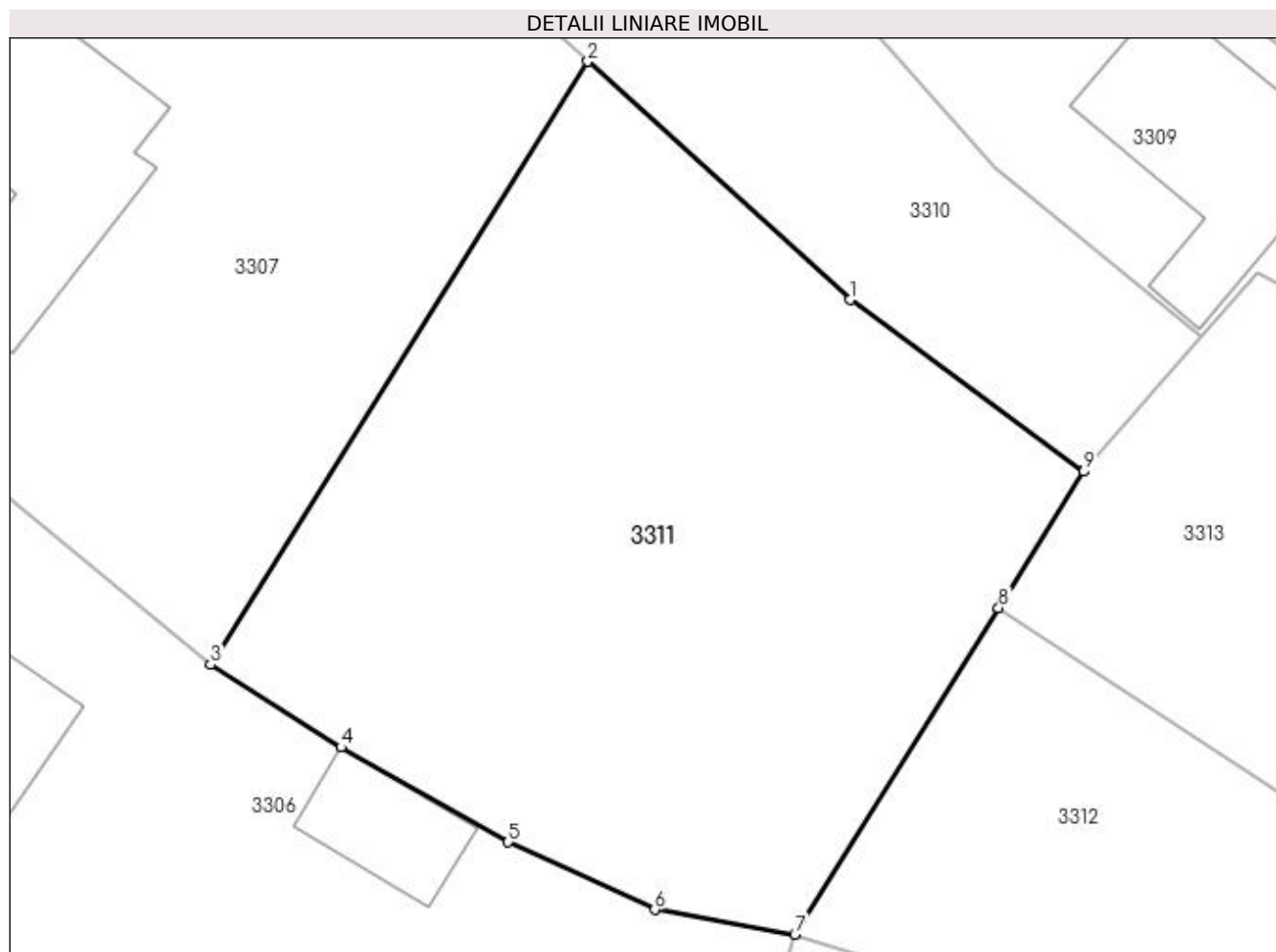
Inscrieri privind dezmembramintele dreptului de proprietate, drepturi reale de garanție și sarcini	Referințe
NU SUNT	

## Anexa Nr. 1 La Partea I

## Teren

Nr cadastral	Suprafața (mp)*	Observații / Referințe
	593	

\* Suprafața este determinată în planul de proiecție Stereo 70.



## Date referitoare la teren

Crt	Categorie folosință	Intra vilan	Suprafața (mp)	Tarla	Parcelă	Nr. topo	Observații / Referințe
1	arabil	DA	87	-	-	-	
2	faneata	DA	506	-	-	-	

## Lungime Segmente

1) Valorile lungimilor segmentelor sunt obținute din proiecție în plan.

Punct început	X / Y	Punct sfârșit	X / Y	Lungime segment (** (m)
1	534.632,626 668.847,629	2	534.622,661 668.856,673	13.457
2	534.622,661 668.856,673	3	534.608,333 668.833,776	27.01
3	534.608,333 668.833,776	4	534.613,289 668.830,638	5.866
4	534.613,289 668.830,638	5	534.619,632 668.827,034	7.295

Punct început	X / Y	Punct sfârşit	X / Y	Lungime segment (** (m)
5	534.619,632 668.827,034	6	534.625,201 668.824,475	6.129
6	534.625,201 668.824,475	7	534.630,521 668.823,532	5.403
7	534.630,521 668.823,532	8	534.638,269 668.835,933	14.622
8	534.638,269 668.835,933	9	534.641,498 668.841,101	6.094
9	534.641,498 668.841,101	1	534.632,626 668.847,629	11.015

\*\* Lungimile segmentelor sunt determinate în planul de proiecţie Stereo 70 şi sunt rotunjite la 1 milimetru.

\*\*\* Distanţa dintre puncte este formată din segmente cumulate ce sunt mai mici decât valoarea 1 milimetru.



**DATE DESPRE IMOBILUL NR. 3312**

Oficiul de Cadastru și Publicitate Imobiliară SUCEAVA  
Biroul de Cadastru și Publicitate Imobiliară Campulung Moldovenesc

**A. Partea I. Descrierea imobilului**

TEREN Intravilan

Adresa: Loc. Pojorâta, Jud. Suceava, Loc numit PUTNA

Nr. Crt	Nr cadastral Nr. topografic	Suprafața* (mp)	Observații / Referințe
A1	30280	619	Sector cadastral:49 Teren neimprejmuit; CF 30280, parte din nr. top. 728/3

**B. Partea II. Proprietari și acte**

Inscrieri privitoare la dreptul de proprietate și alte drepturi reale		Referințe
<b>3312 / 08/12/2022</b>		
Act Administrativ nr. Hotărâre nr.97, din 09/12/2013 emis de Consiliul local al Comunei Pojorata (Inventarul bunurilor care aparțin domeniului privat al comunei Pojorâta, pozitia nr.64; Adeverința nr. 1503 din 24.10.2022 emis de Primăria Comunei Pojorâta);		
B1	Intabulare, drept de PROPRIETATE, dobândit prin Lege, cota actuala 1/1	A1
1) COMUNA POJORÂTA - DOMENIUL PRIVAT, CIF:4441425		

**C. Partea III. SARCINI .**

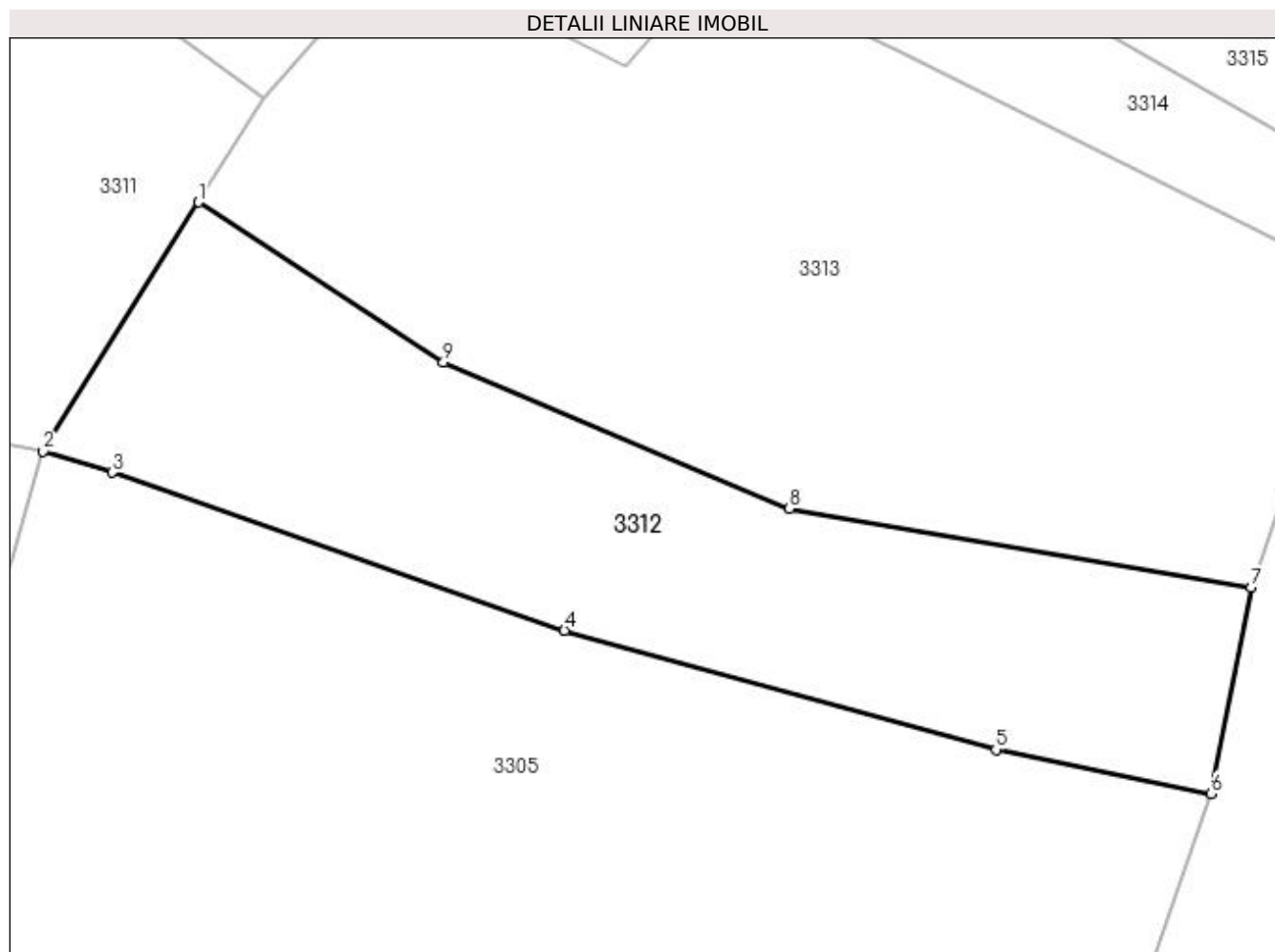
Inscrieri privind dezmembramintele dreptului de proprietate, drepturi reale de garanție și sarcini	Referințe
NU SUNT	

## Anexa Nr. 1 La Partea I

## Teren

Nr cadastral	Suprafața (mp)*	Observații / Referințe
30280	619	CF 30280, parte din nr. top. 728/3

\* Suprafața este determinată în planul de proiecție Stereo 70.



## Date referitoare la teren

Crt	Categorie folosință	Intra vilan	Suprafața (mp)	Tarla	Parcelă	Nr. topo	Observații / Referințe
1	faneata	DA	619	-	-	-	

## Lungime Segmente

1) Valorile lungimilor segmentelor sunt obținute din proiecție în plan.

Punct început	X / Y	Punct sfârșit	X / Y	Lungime segment (** (m)
1	534.638,269 668.835,933	2	534.630,521 668.823,532	14.622
2	534.630,521 668.823,532	3	534.633,973 668.822,468	3.612
3	534.633,973 668.822,468	4	534.656,508 668.814,593	23.871
4	534.656,508 668.814,593	5	534.678,025 668.808,657	22.321
5	534.678,025 668.808,657	6	534.688,763 668.806,459	10.961

Punct început	X / Y	Punct sfârșit	X / Y	Lungime segment (** (m)
6	534.688,763 668.806,459	7	534.690,744 668.816,731	10.461
7	534.690,744 668.816,731	8	534.667,727 668.820,673	23.352
8	534.667,727 668.820,673	9	534.650,475 668.827,952	18.725
9	534.650,475 668.827,952	1	534.638,269 668.835,933	14.584

\*\* Lungimile segmentelor sunt determinate în planul de proiecție Stereo 70 și sunt rotunjite la 1 milimetru.

\*\*\* Distanța dintre puncte este formată din segmente cumulate ce sunt mai mici decât valoarea 1 milimetru.





**DATE DESPRE IMOBILUL NR. 3313**

Oficiul de Cadastru și Publicitate Imobiliară SUCEAVA  
Biroul de Cadastru și Publicitate Imobiliară Campulung Moldovenesc

**A. Partea I. Descrierea imobilului**

TEREN Intravilan

Adresa: Loc. Pojorâta, Jud. Suceava, Loc numit PUTNA

Nr. Crt	Nr cadastral Nr. topografic	Suprafața* (mp)	Observații / Referințe
A1	30673	1.062	Sector cadastral:49 Teren neimprejmuit; Provenit din CF 30673, nr. cad. 30673

**B. Partea II. Proprietari și acte**

Inscrieri privitoare la dreptul de proprietate și alte drepturi reale		Referințe
<b>6183 / 03/08/2010</b>		
Act Administrativ nr. 44, din 19/06/2009 emis de CONSILIUL LOCAL AL COMUNEI POJORATA (nr. 4019/17-07-2009 emis de Primăria comunei Pojorâta);		
B1	Intabulare, drept de PROPRIETATE, dobandit prin Lege, cota actuala 1/1 1) COMUNA POJORÂTA, CIF:4441425	A1

**C. Partea III. SARCINI .**

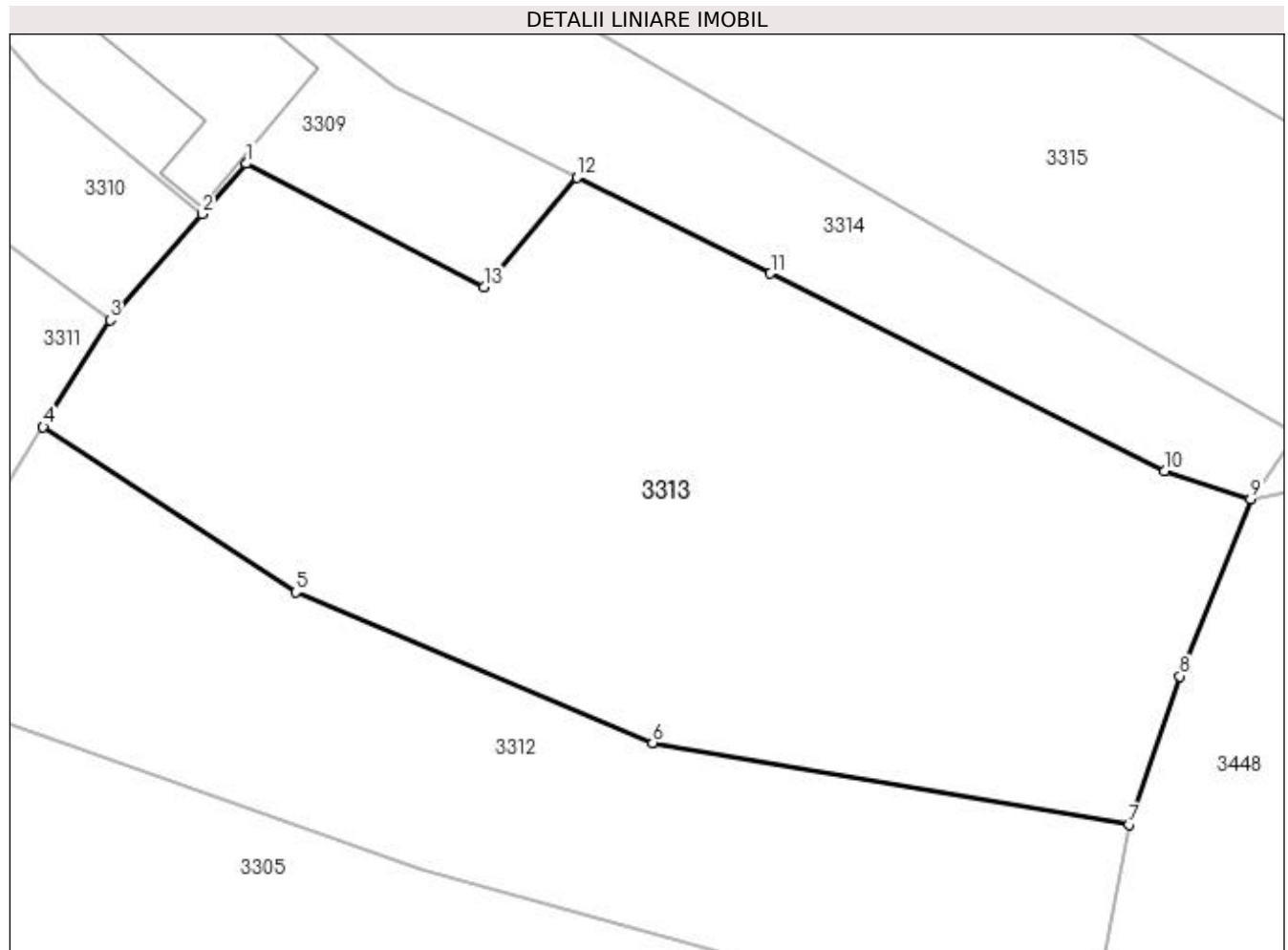
Inscrieri privind dezmembramintele dreptului de proprietate, drepturi reale de garanție și sarcini	Referințe
NU SUNT	

## Anexa Nr. 1 La Partea I

## Teren

Nr cadastral	Suprafața (mp)*	Observații / Referințe
30673	1.062	Provenit din CF 30673, nr. cad. 30673

\* Suprafața este determinată în planul de proiecție Stereo 70.



## Date referitoare la teren

Crt	Categorie folosință	Intra vilan	Suprafața (mp)	Tarla	Parcelă	Nr. topo	Observații / Referințe
1	faneata	DA	1.062	-	-	-	

## Lungime Segmente

1) Valorile lungimilor segmentelor sunt obținute din proiecție în plan.

Punct început	X / Y	Punct sfârșit	X / Y	Lungime segment (** (m)
1	534.648,09 668.848,639	2	534.645,963 668.846,207	3.231
2	534.645,963 668.846,207	3	534.641,498 668.841,101	6.783
3	534.641,498 668.841,101	4	534.638,269 668.835,933	6.094
4	534.638,269 668.835,933	5	534.650,475 668.827,952	14.584
5	534.650,475 668.827,952	6	534.667,727 668.820,673	18.725

Punct început	X / Y	Punct sfârșit	X / Y	Lungime segment (** (m)
6	534.667,727 668.820,673	7	534.690,744 668.816,731	23.352
7	534.690,744 668.816,731	8	534.693,224 668.823,886	7.573
8	534.693,224 668.823,886	9	534.696,634 668.832,455	9.223
9	534.696,634 668.832,455	10	534.692,474 668.833,815	4.377
10	534.692,474 668.833,815	11	534.673,424 668.843,341	21.299
11	534.673,424 668.843,341	12	534.664,057 668.847,981	10.453
12	534.664,057 668.847,981	13	534.659,583 668.842,684	6.934
13	534.659,583 668.842,684	1	534.648,09 668.848,639	12.944

\*\* Lungimile segmentelor sunt determinate în planul de proiecție Stereo 70 și sunt rotunjite la 1 milimetru.

\*\*\* Distanța dintre puncte este formată din segmente cumulate ce sunt mai mici decât valoarea 1 milimetru.



**DATE DESPRE IMOBILUL NR. 3314**

Oficiul de Cadastru și Publicitate Imobiliară SUCEAVA  
Biroul de Cadastru și Publicitate Imobiliară Campulung Moldovenesc

**A. Partea I. Descrierea imobilului**

TEREN Intravilan

Adresa: Loc. Pojorâta, Jud. Suceava, Loc numit PUTNA

Nr. Crt	Nr cadastral Nr. topografic	Suprafața* (mp)	Observații / Referințe
A1	30671	400	Sector cadastral:49 Teren neimprejmuit; Provenit din CF 30671, nr. cad. 30671

**B. Partea II. Proprietari și acte**

Inscrieri privitoare la dreptul de proprietate și alte drepturi reale		Referințe
<b>8651 / 29/10/2010</b>		
Act Notarial nr. 1300, din 28/10/2010 emis de BNP TARAN LILIANA;		
B1	Intabulare, drept de PROPRIETATEcu titlu de schimb, dobandit prin Conventie, cota actuala 1/1 1) PAROHIA ROMANO CATOLICA POJORATA, CIF:9999999999999, LIPSĂ CUI/CIF	A1

**C. Partea III. SARCINI .**

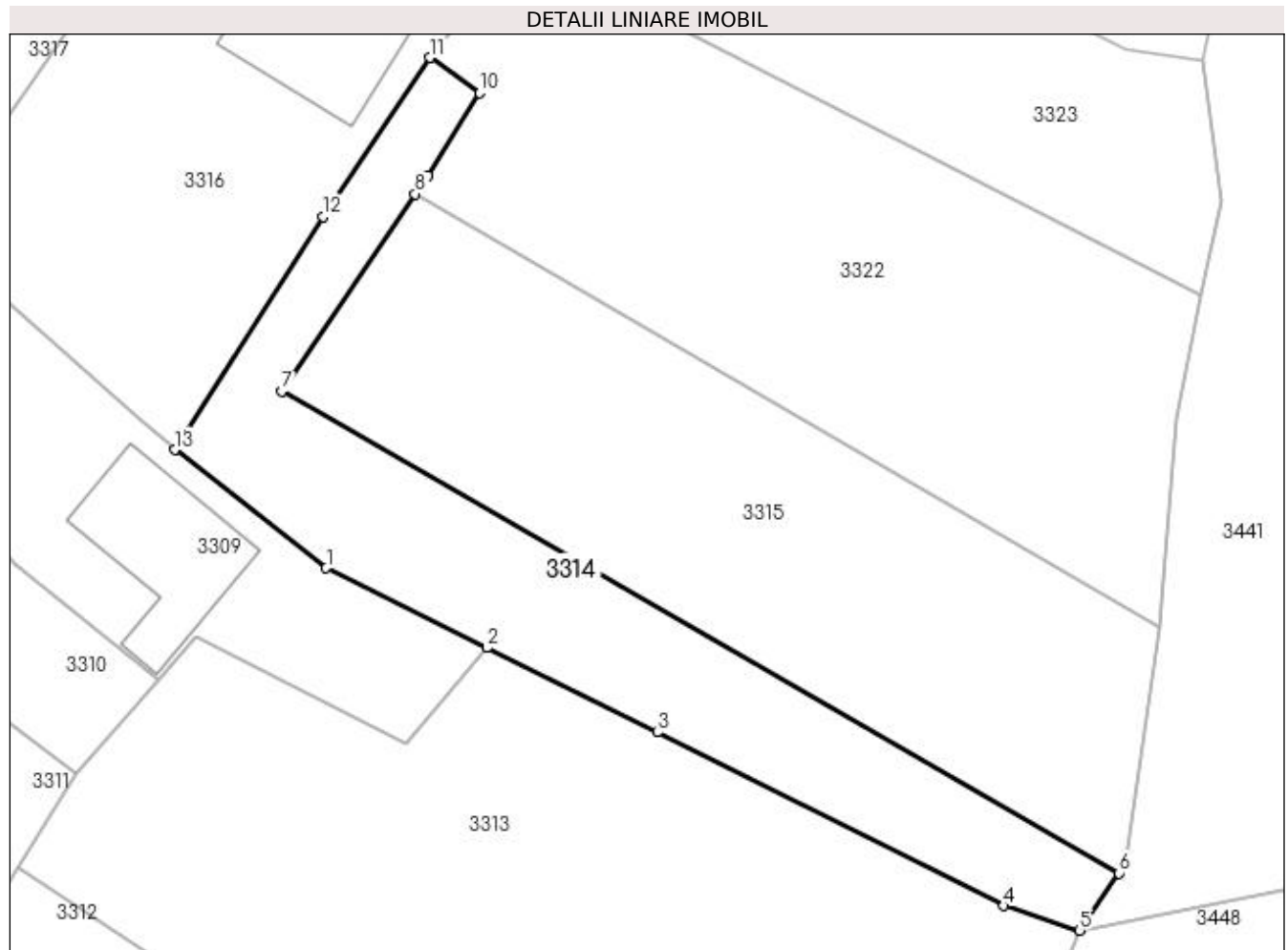
Inscrieri privind dezmembramintele dreptului de proprietate, drepturi reale de garanție și sarcini	Referințe
NU SUNT	

## Anexa Nr. 1 La Partea I

## Teren

Nr cadastral	Suprafața (mp)*	Observații / Referințe
30671	400	Provenit din CF 30671, nr. cad. 30671

\* Suprafața este determinată în planul de proiecție Stereo 70.



## Date referitoare la teren

Crt	Categorie folosință	Intra vilan	Suprafața (mp)	Tarla	Parcelă	Nr. topo	Observații / Referințe
1	faneata	DA	400	-	-	-	

## Lungime Segmente

1) Valorile lungimilor segmentelor sunt obținute din proiecție în plan.

Punct început	X / Y	Punct sfârșit	X / Y	Lungime segment (** (m)
1	534.655,231 668.852,354	2	534.664,057 668.847,981	9.85
2	534.664,057 668.847,981	3	534.673,424 668.843,341	10.453
3	534.673,424 668.843,341	4	534.692,474 668.833,815	21.299
4	534.692,474 668.833,815	5	534.696,634 668.832,455	4.377
5	534.696,634 668.832,455	6	534.698,805 668.835,603	3.824

Punct început	X / Y	Punct sfârșit	X / Y	Lungime segment (** (m)
6	534.698,805 668.835,603	7	534.652,796 668.862,074	53.081
7	534.652,796 668.862,074	8	534.660,124 668.872,903	13.075
8	534.660,124 668.872,903	9	534.660,803 668.873,906	1.211
9	534.660,803 668.873,906	10	534.663,667 668.878,445	5.367
10	534.663,667 668.878,445	11	534.660,918 668.880,391	3.368
11	534.660,918 668.880,391	12	534.655,079 668.871,656	10.507
12	534.655,079 668.871,656	13	534.646,899 668.858,85	15.196
13	534.646,899 668.858,85	1	534.655,231 668.852,354	10.565

\*\* Lungimile segmentelor sunt determinate în planul de proiecție Stereo 70 și sunt rotunjite la 1 milimetru.

\*\*\* Distanța dintre puncte este formată din segmente cumulate ce sunt mai mici decât valoarea 1 milimetru.





**DATE DESPRE IMOBILUL NR. 3315**

Oficiul de Cadastru și Publicitate Imobiliară SUCEAVA  
Biroul de Cadastru și Publicitate Imobiliară Campulung Moldovenesc

**A. Partea I. Descrierea imobilului**

TEREN Intravilan

Adresa: Loc. Pojorâta, Jud. Suceava, Loc numit PUTNA

Nr. Crt	Nr cadastral Nr. topografic	Suprafața* (mp)	Observații / Referințe
A1	30672	650	Sector cadastral:49 Teren neimprejmuit; Provenit din CF 30672, nr. cad. 30672

**B. Partea II. Proprietari și acte**

Inscrieri privitoare la dreptul de proprietate și alte drepturi reale		Referințe
<b>30 / 04/01/2011</b>		
Act Administrativ nr. 831, din 01/11/2010 emis de Comisia Județeană de Fond Funciar SUCEAVA;		
B1	Intabulare, drept de PROPRIETATE, dobândit prin Constituire, cota actuala 1/1 1) PAROHIA ROMANO CATOLICA POJORATA, CIF:9999999999999, LIPSĂ CUI/CIF	A1

**C. Partea III. SARCINI .**

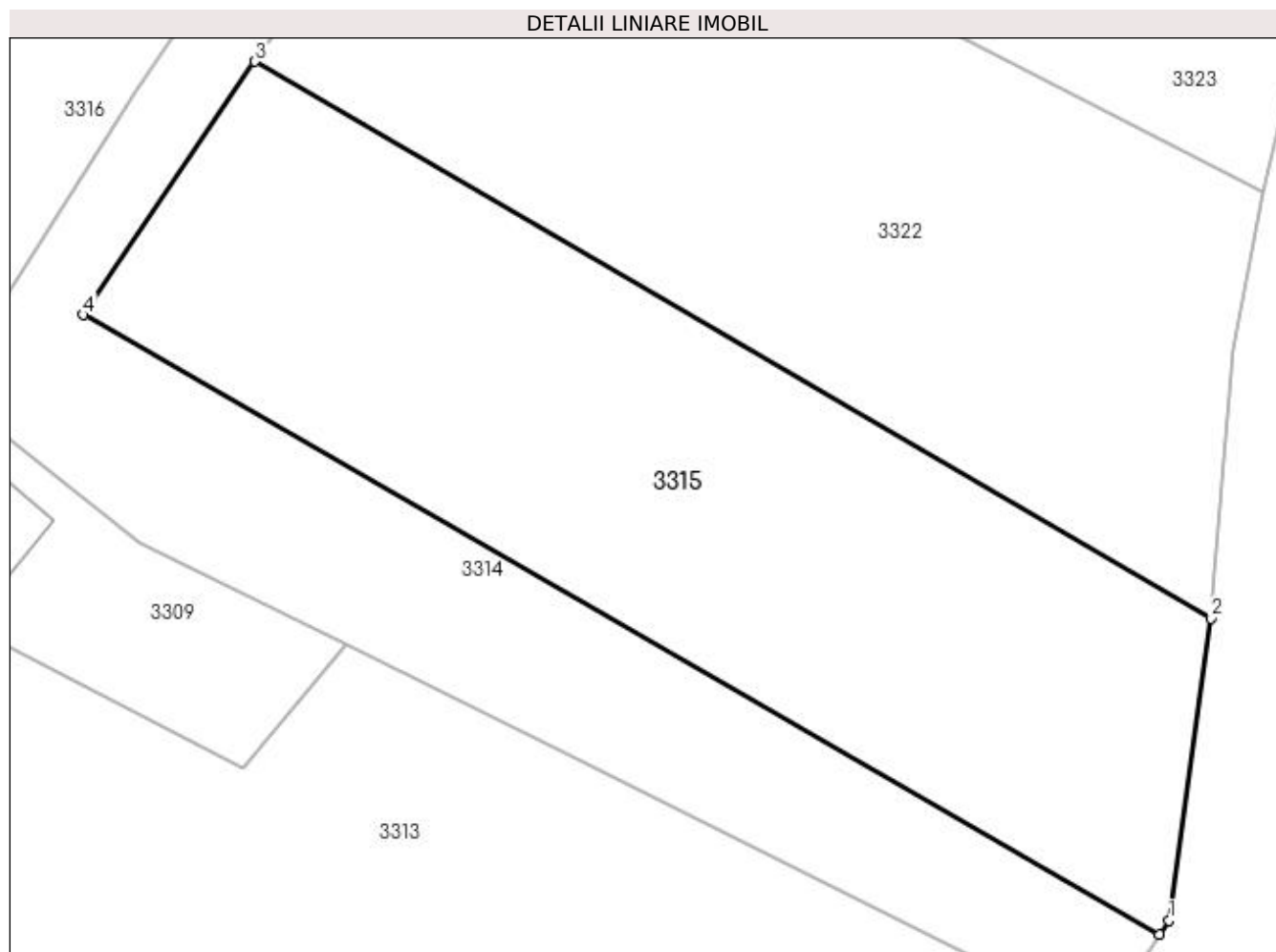
Inscrieri privind dezmembramintele dreptului de proprietate, drepturi reale de garanție și sarcini	Referințe
NU SUNT	

## Anexa Nr. 1 La Partea I

## Teren

Nr cadastral	Suprafața (mp)*	Observații / Referințe
30672	650	Provenit din CF 30672, nr. cad. 30672

\* Suprafața este determinată în planul de proiecție Stereo 70.



## Date referitoare la teren

Crt	Categorie folosință	Intra vilan	Suprafața (mp)	Tarla	Parcelă	Nr. topo	Observații / Referințe
1	faneata	DA	650	-	-	-	

## Lungime Segmente

1) Valorile lungimilor segmentelor sunt obținute din proiecție în plan.

Punct început	X / Y	Punct sfârșit	X / Y	Lungime segment (** (m)
1	534.699,207 668.836,186	2	534.700,995 668.849,106	13.043
2	534.700,995 668.849,106	3	534.660,124 668.872,903	47.294
3	534.660,124 668.872,903	4	534.652,796 668.862,074	13.075
4	534.652,796 668.862,074	5	534.698,805 668.835,603	53.081
5	534.698,805 668.835,603	1	534.699,207 668.836,186	0.708

**\*\* Lungimile segmentelor sunt determinate în planul de proiecție Stereo 70 și sunt rotunjite la 1 milimetru.**

**\*\*\* Distanța dintre puncte este formată din segmente cumulate ce sunt mai mici decât valoarea 1 milimetru.**



**DATE DESPRE IMOBILUL NR. 3316**

Oficiul de Cadastru și Publicitate Imobiliară SUCEAVA  
Biroul de Cadastru și Publicitate Imobiliară Campulung Moldovenesc

**A. Partea I. Descrierea imobilului**

TEREN Intravilan

Adresa: Loc. Pojorâta, Jud. Suceava, Loc numit PUTNA

Nr. Crt	Nr cadastral Nr. topografic	Suprafața* (mp)	Observații / Referințe
A1	30670	424	Sector cadastral:49 Teren neimprijmuit; Provenit din CF 30670, nr. cad. 30670

**Construcții**

Crt	Nr cadastral Nr. topografic	Adresa	Observații / Referințe
A1.1		Loc. Pojorâta, Jud. Suceava, Loc numit PUTNA	Nr. niveluri:1; S. construita la sol:70 mp; S. construita desfasurata:70 mp; Casă de locuit, P

**B. Partea II. Proprietari și acte**

Inscrieri privitoare la dreptul de proprietate și alte drepturi reale		Referințe
<b>6183 / 03/08/2010</b>		
Act Administrativ nr. 44, din 18/06/2009 emis de CONSILIUL LOCAL AL COMUNEI POJORATA;		
B1	Intabulare, drept de PROPRIETATE Domeniul privat, dobandit prin Lege, cota actuala 1/1 1) COMUNA POJORÂTA - DOMENIUL PRIVAT, CIF:4441425	A1
<b>3316 / 07/12/2022</b>		
Act Administrativ nr. Adeverință nr. 1700, din 02/11/2022 emis de Primăria comunei Pojorâta;		
B2	Intabulare, drept de PROPRIETATE, dobandit prin Lege, cota actuala 1/1 1) CARLOANTA VIORICA ALINA	A1.1

**C. Partea III. SARCINI**

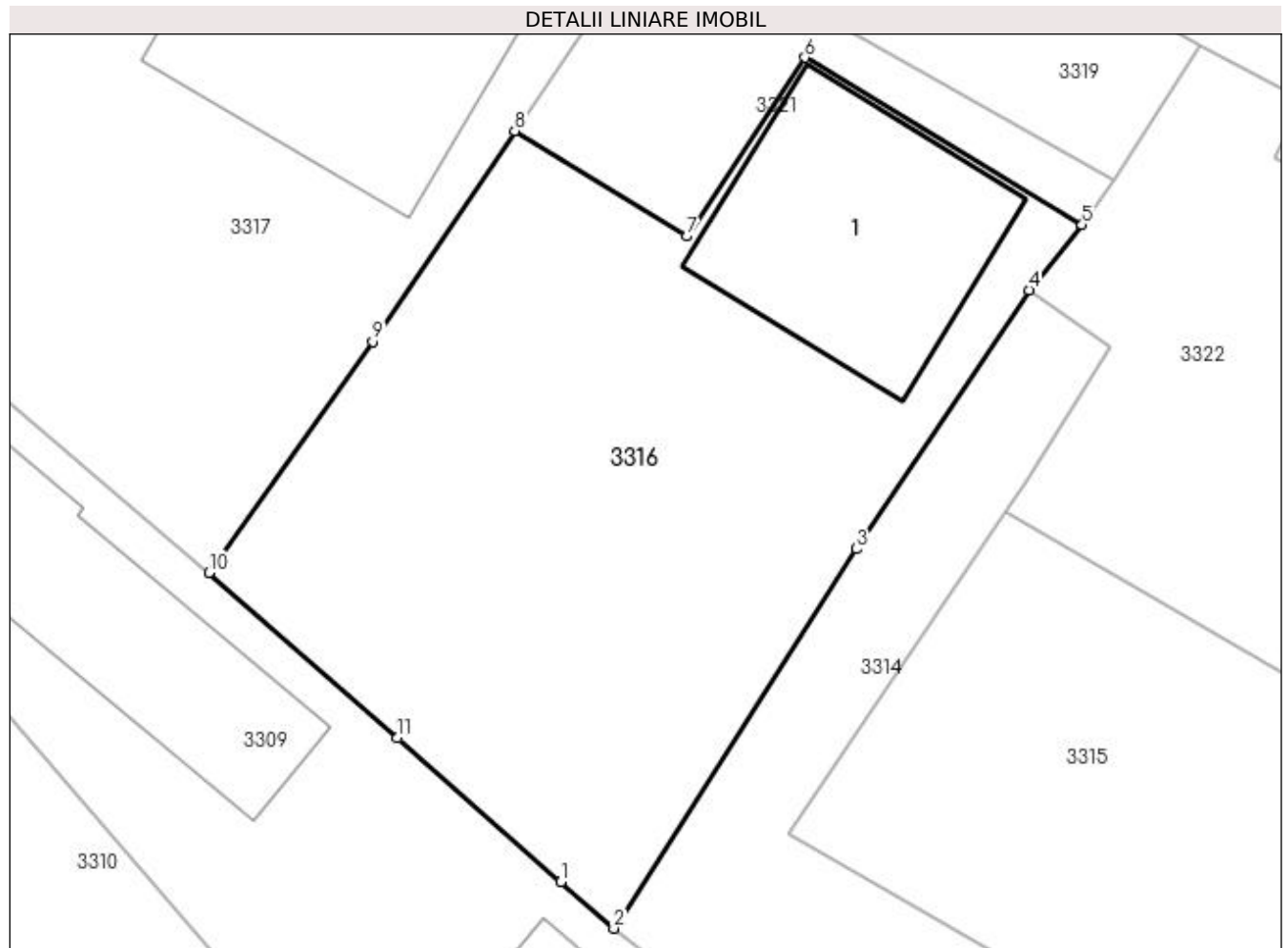
Inscrieri privind dezmembramintele dreptului de proprietate, drepturi reale de garanție și sarcini		Referințe
<b>7903 / 27/05/2015</b>		
Act Administrativ nr. 28, din 18/02/2014 emis de Primaria Pojorata (act administrativ nr. 1565/05-03-2014 emis de Primaria Pojorata);		
C1	Intabulare, drept de FOLOSINTA, dobandit prin Lege, cota actuala 1/1 1) CARLOANTA VIORICA ALINA <i>OBSERVATII: construirii unei locuinte proprietate personala</i>	A1

## Anexa Nr. 1 La Partea I

## Teren

Nr cadastral	Suprafața (mp)*	Observații / Referințe
30670	424	Provenit din CF 30670, nr. cad. 30670

\* Suprafața este determinată în planul de proiecție Stereo 70.



## Date referitoare la teren

Crt	Categorie folosință	Intra vilan	Suprafața (mp)	Tarla	Parcelă	Nr. topo	Observații / Referințe
1	curți constructii	DA	110	-	-	-	
2	faneata	DA	314	-	-	-	

## Date referitoare la construcții

Crt	Număr	Destinație construcție	Supraf. (mp)	Situație juridică	Observații / Referințe
A1.1		construcții de locuinte	70	Cu acte	Nr. niveluri:1; S. construita la sol:70 mp; S. construita desfasurata:70 mp; Casă de locuit, p

## Lungime Segmente

1) Valorile lungimilor segmentelor sunt obținute din proiecție în plan.

Punct început	X / Y	Punct sfârșit	X / Y	Lungime segment (** (m)
1	534.645,113 668.860,422	2	534.646,899 668.858,85	2.379
2	534.646,899 668.858,85	3	534.655,079 668.871,656	15.196
3	534.655,079 668.871,656	4	534.660,918 668.880,391	10.507

Punct început	X / Y	Punct sfârșit	X / Y	Lungime segment (** (m)
4	534.660,918 668.880,391	5	534.662,706 668.882,588	2.833
5	534.662,706 668.882,588	6	534.653,352 668.888,234	10.926
6	534.653,352 668.888,234	7	534.649,358 668.882,206	7.231
7	534.649,358 668.882,206	8	534.643,552 668.885,755	6.805
8	534.643,552 668.885,755	9	534.638,757 668.878,647	8.574
9	534.638,757 668.878,647	10	534.633,23 668.870,855	9.553
10	534.633,23 668.870,855	11	534.639,592 668.865,283	8.457
11	534.639,592 668.865,283	1	534.645,113 668.860,422	7.356

\*\* Lungimile segmentelor sunt determinate în planul de proiecție Stereo 70 și sunt rotunjite la 1 milimetru.

\*\*\* Distanța dintre puncte este formată din segmente cumulate ce sunt mai mici decât valoarea 1 milimetru.





**DATE DESPRE IMOBILUL NR. 3317**

Oficiul de Cadastru și Publicitate Imobiliară SUCEAVA  
Biroul de Cadastru și Publicitate Imobiliară Campulung Moldovenesc

**A. Partea I. Descrierea imobilului**

TEREN Intravilan

Adresa: Loc. Pojorâta, Str Putna, Nr. 85, Jud. Suceava

Nr. Crt	Nr cadastral Nr. topografic	Suprafața* (mp)	Observații / Referințe
A1	30669	473	Sector cadastral:49 Teren imprejmuit; Provenit din CF 30669, nr. cad. 30669

**Construcții**

Crt	Nr cadastral Nr. topografic	Adresa	Observații / Referințe
A1.1		Loc. Pojorâta, Str Putna, Nr. 85, Jud. Suceava	Nr. niveluri:2; S. construita la sol:123 mp; S. construita desfasurata:246 mp; Casă de locuit, P+M

**B. Partea II. Proprietari și acte**

Inscrieri privitoare la dreptul de proprietate și alte drepturi reale		Referințe
<b>6183 / 03/08/2010</b>		
Act Administrativ nr. 44, din 18/06/2009 emis de CONSILIUL LOCAL AL COMUNEI POJORATA (adresa nr. 4019/17-07-2009 emis de PRIMARIA COM. POJORATA);		
B1	Intabulare, drept de PROPRIETATE Domeniul privat, dobandit prin Lege, cota actuala 1/1 1) COMUNA POJORÂTA - DOMENIUL PRIVAT, CIF:4441425	A1
<b>3317 / 07/12/2022</b>		
Act Administrativ nr. Adeverință nr. 1700, din 02/11/2022 emis de Primăria comunei Pojorâta;		
B2	Intabulare, drept de PROPRIETATE, dobandit prin Lege, cota actuala 1/1 1) CARLOANTA ADRIAN	A1.1

**C. Partea III. SARCINI**

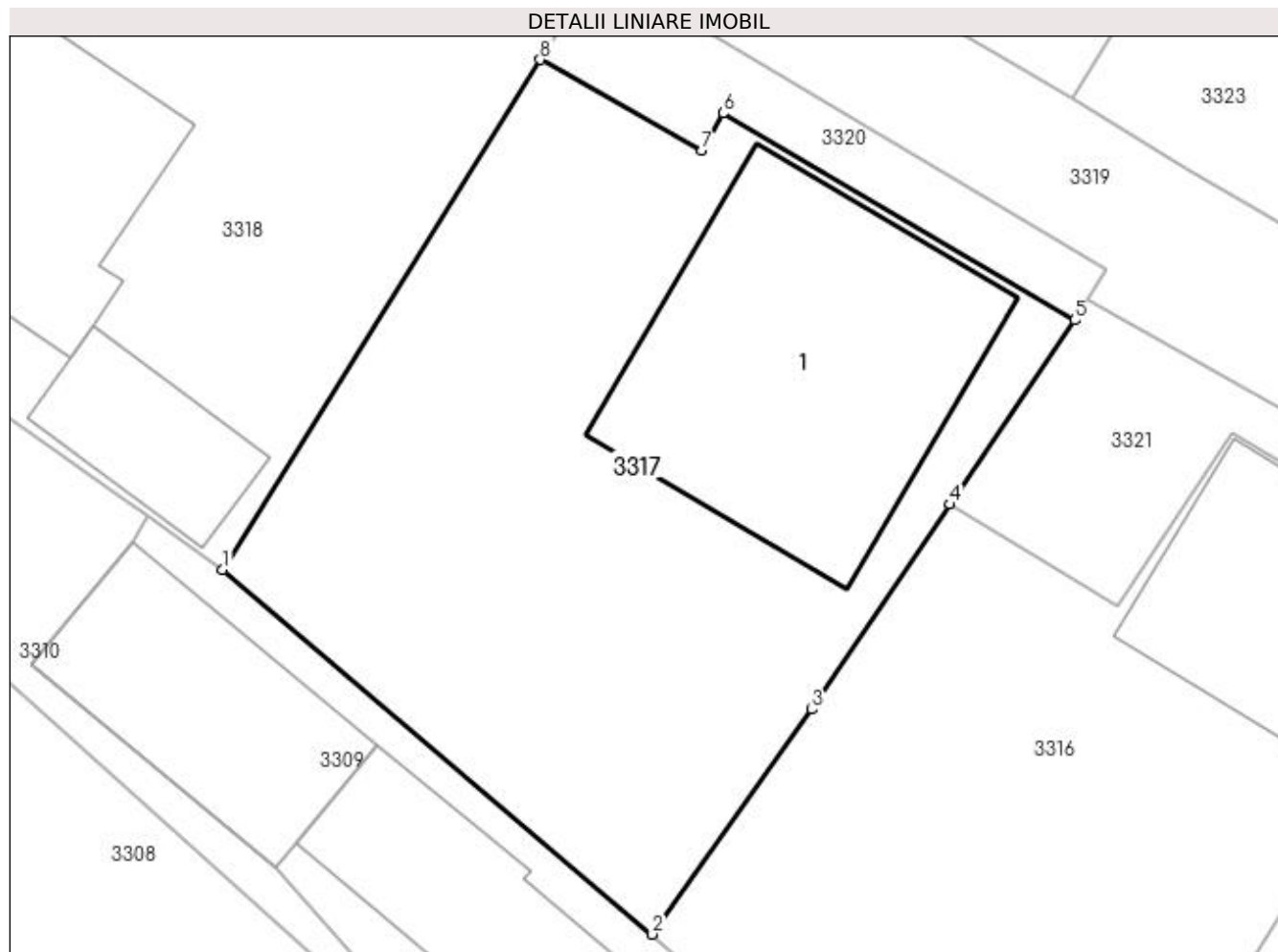
Inscrieri privind dezmembramintele dreptului de proprietate, drepturi reale de garanție și sarcini		Referințe
<b>2330 / 21/03/2011</b>		
Act Administrativ nr. 22, din 13/02/2011 emis de CONSILIUL LOCAL POJORATA (act administrativ nr. 30/28-05-2008 emis de CONSILIUL LOCAL POJORATA );		
C1	Intabulare, drept de FOLOSINTA, dobandit prin Lege, cota actuala 1/1 1) CARLOANTA ADRIAN	A1

## Anexa Nr. 1 La Partea I

## Teren

Nr cadastral	Suprafața (mp)*	Observații / Referințe
30669	473	Provenit din CF 30669, nr. cad. 30669

\* Suprafața este determinată în planul de proiecție Stereo 70.



## Date referitoare la teren

Crt	Categorie folosință	Intra vilan	Suprafața (mp)	Tarla	Parcelă	Nr. topo	Observații / Referințe
1	curți constructii	DA	198	-	-	-	
2	faneata	DA	275	-	-	-	

## Date referitoare la construcții

Crt	Număr	Destinație construcție	Supraf. (mp)	Situație juridică	Observații / Referințe
A1.1		construcții de locuinte	123	Cu acte	Nr. niveluri:2; S. construita la sol:123 mp; S. construita desfasurata:246 mp; Casă de locuit, P+M

## Lungime Segmente

1) Valorile lungimilor segmentelor sunt obținute din proiecție în plan.

Punct început	X / Y	Punct sfârșit	X / Y	Lungime segment (** (m)
1	534.618,342 668.883,494	2	534.633,23 668.870,855	19.529
2	534.633,23 668.870,855	3	534.638,757 668.878,647	9.553
3	534.638,757 668.878,647	4	534.643,552 668.885,755	8.574

Punct început	X / Y	Punct sfârșit	X / Y	Lungime segment (** (m)
4	534.643,552 668.885,755	5	534.647,859 668.892,138	7.7
5	534.647,859 668.892,138	6	534.635,677 668.899,31	14.136
6	534.635,677 668.899,31	7	534.634,957 668.898,003	1.492
7	534.634,957 668.898,003	8	534.629,343 668.901,163	6.442
8	534.629,343 668.901,163	1	534.618,342 668.883,494	20.814

\*\* Lungimile segmentelor sunt determinate în planul de proiecție Stereo 70 și sunt rotunjite la 1 milimetru.

\*\*\* Distanța dintre puncte este formată din segmente cumulate ce sunt mai mici decât valoarea 1 milimetru.



**DATE DESPRE IMOBILUL NR. 3318**

Oficiul de Cadastru și Publicitate Imobiliară SUCEAVA  
Biroul de Cadastru și Publicitate Imobiliară Campulung Moldovenesc

**A. Partea I. Descrierea imobilului**

TEREN Intravilan

Adresa: Loc. Pojorâta, Str Putna, Nr. 83, Jud. Suceava

Nr. Crt	Nr cadastral Nr. topografic	Suprafața* (mp)	Observații / Referințe
A1	33025	472	Sector cadastral:49 Teren imprejmuit; Provenit din CF 33025, nr. top. 151

**Construcții**

Crt	Nr cadastral Nr. topografic	Adresa	Observații / Referințe
A1.1		Loc. Pojorâta, Str Putna, Nr. 83, Jud. Suceava	Nr. niveluri:1; S. construita la sol:70 mp; S. construita desfasurata:70 mp; Casă de locuit, P
A1.2		Loc. Pojorâta, Str Putna, Nr. 83, Jud. Suceava	Nr. niveluri:1; S. construita la sol:30 mp; S. construita desfasurata:30 mp; Anexă, P, magazie

**B. Partea II. Proprietari și acte**

Inscrieri privitoare la dreptul de proprietate și alte drepturi reale		Referințe
<b>12230 / 25/08/2017</b>		
Act Notarial nr. 1698, din 24/08/2017 emis de Rotaru Dorina;		
B1	Intabulare, drept de PROPRIETATE bun comun, dobandit prin Conventie, cota actuala 1/1 1) PELINARI ELENA 2) PELINARI PETRU	A1, A1.1, A1.2

**C. Partea III. SARCINI**

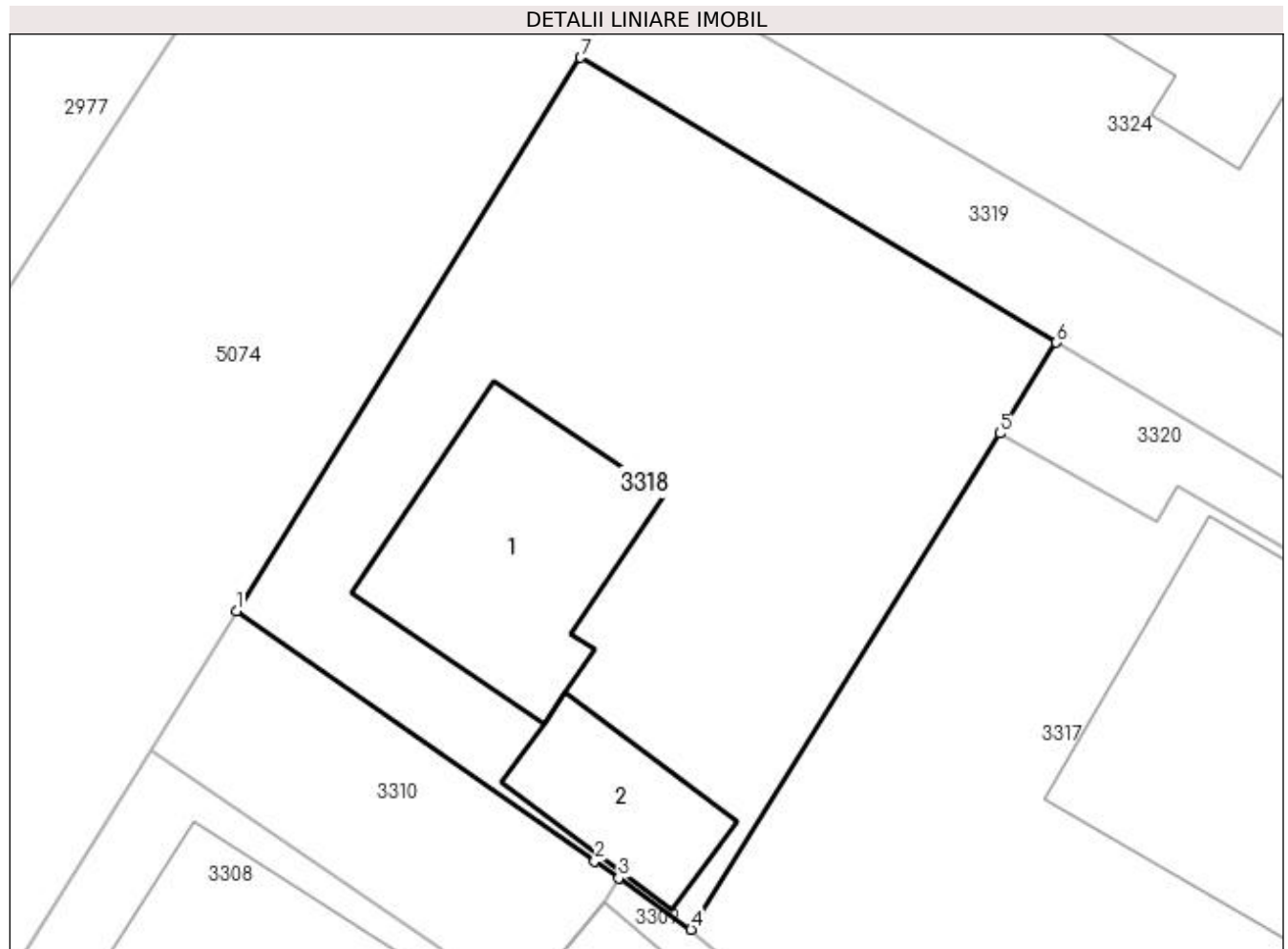
Inscrieri privind dezmembramintele dreptului de proprietate, drepturi reale de garanție și sarcini		Referințe
<b>12230 / 25/08/2017</b>		
Act Notarial nr. 1698, din 24/08/2017 emis de Rotaru Dorina;		
C1	Intabulare, drept de UZUFRACT VIAGER, dobandit prin Conventie, cota actuala 1/1 1) PALAGHIOI ROZALIA DEFUNCT:Da	A1, A1.1, A1.2

## Anexa Nr. 1 La Partea I

## Teren

Nr cadastral	Suprafața (mp)*	Observații / Referințe
33025	472	Provenit din CF 33025, nr. top. 151

\* Suprafața este determinată în planul de proiecție Stereo 70.



## Date referitoare la teren

Crt	Categorie folosință	Intra vilan	Suprafața (mp)	Tarla	Parcelă	Nr. topo	Observații / Referințe
1	curți constructii	DA	197	-	-	-	
2	faneata	DA	275	-	-	-	

## Date referitoare la construcții

Crt	Număr	Destinație construcție	Supraf. (mp)	Situație juridică	Observații / Referințe
A1.1		construcții de locuințe	70	Cu acte	Nr. niveluri:1; S. construita la sol:70 mp; S. construita desfasurata:70 mp; Casă de locuit, P
A1.2		construcții anexa	30	Cu acte	Nr. niveluri:1; S. construita la sol:30 mp; S. construita desfasurata:30 mp; Anexă, P, magazie

## Lungime Segmente

1) Valorile lungimilor segmentelor sunt obținute din proiecție în plan.

Punct început	X / Y	Punct sfârșit	X / Y	Lungime segment (** (m)
1	534.602,14 668.894,85	2	534.614,905 668.885,936	15.569

Punct început	X / Y	Punct sfârșit	X / Y	Lungime segment (** (m)
2	534.614,905 668.885,936	3	534.615,765 668.885,325	1.055
3	534.615,765 668.885,325	4	534.618,342 668.883,494	3.161
4	534.618,342 668.883,494	5	534.629,343 668.901,163	20.814
5	534.629,343 668.901,163	6	534.631,361 668.904,403	3.817
6	534.631,361 668.904,403	7	534.614,403 668.914,556	19.765
7	534.614,403 668.914,556	1	534.602,14 668.894,85	23.21

\*\* Lungimile segmentelor sunt determinate în planul de proiecție Stereo 70 și sunt rotunjite la 1 milimetru.

\*\*\* Distanța dintre puncte este formată din segmente cumulate ce sunt mai mici decât valoarea 1 milimetru.





**DATE DESPRE IMOBILUL NR. 3319**

Oficiul de Cadastru și Publicitate Imobiliară SUCEAVA  
Biroul de Cadastru și Publicitate Imobiliară Campulung Moldovenesc

**A. Partea I. Descrierea imobilului**

TEREN Intravilan

Adresa: Loc. Pojorâta, Jud. Suceava, Loc numit PUTNA

Nr. Crt	Nr cadastral Nr. topografic	Suprafața* (mp)	Observații / Referințe
A1	30846	269	Sector cadastral:49 Teren neimprejmuit; Provenit din CF 30846, nr. cad. 30846

**B. Partea II. Proprietari și acte**

Inscrieri privitoare la dreptul de proprietate și alte drepturi reale	Referințe
<b>1581 / 01/03/2011</b>	
Act Notarial nr. 1300, din 27/10/2010 emis de BNP TARAN LILIANA;	
B1	A1
Intabulare, drept de PROPRIETATE, cu titlu de schimb, dobandit prin Conventie, cota actuala 1/1 1) <b>COMUNA POJORÂTA</b> , CIF:4441425	

**C. Partea III. SARCINI .**

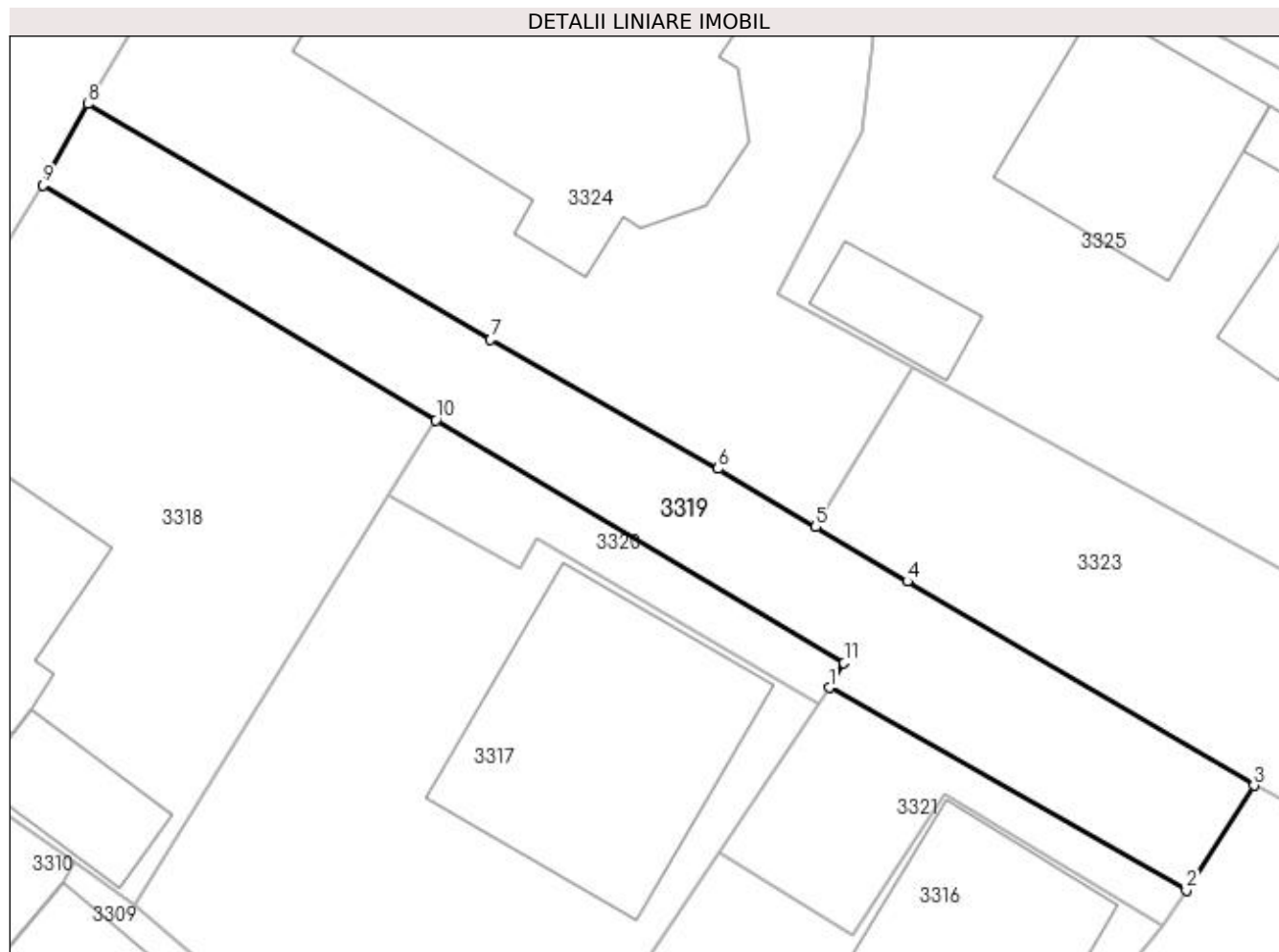
Inscrieri privind dezmembramintele dreptului de proprietate, drepturi reale de garanție și sarcini	Referințe
NU SUNT	

## Anexa Nr. 1 La Partea I

## Teren

Nr cadastral	Suprafața (mp)*	Observații / Referințe
30846	269	Provenit din CF 30846, nr. cad. 30846

\* Suprafața este determinată în planul de proiecție Stereo 70.



## Date referitoare la teren

Crt	Categorie folosință	Intra vilan	Suprafața (mp)	Tarla	Parcelă	Nr. topo	Observații / Referințe
1	faneata	DA	269	-	-	-	

## Lungime Segmente

1) Valorile lungimilor segmentelor sunt obținute din proiecție în plan.

Punct început	X / Y	Punct sfârșit	X / Y	Lungime segment (** (m)
1	534.648,343 668.892,857	2	534.663,765 668.884,12	17.725
2	534.663,765 668.884,12	3	534.666,686 668.888,629	5.372
3	534.666,686 668.888,629	4	534.651,715 668.897,44	17.371
4	534.651,715 668.897,44	5	534.647,763 668.899,793	4.599
5	534.647,763 668.899,793	6	534.643,544 668.902,306	4.911

Punct început	X / Y	Punct sfârșit	X / Y	Lungime segment (** (m)
6	534.643,544 668.902,306	7	534.633,713 668.907,882	11.302
7	534.633,713 668.907,882	8	534.616,323 668.918,053	20.146
8	534.616,323 668.918,053	9	534.614,403 668.914,556	3.989
9	534.614,403 668.914,556	10	534.631,361 668.904,403	19.765
10	534.631,361 668.904,403	11	534.648,984 668.893,924	20.503
11	534.648,984 668.893,924	1	534.648,343 668.892,857	1.245

\*\* Lungimile segmentelor sunt determinate în planul de proiecție Stereo 70 și sunt rotunjite la 1 milimetru.

\*\*\* Distanța dintre puncte este formată din segmente cumulate ce sunt mai mici decât valoarea 1 milimetru.



**DATE DESPRE IMOBILUL NR. 3320**

Oficiul de Cadastru și Publicitate Imobiliară SUCEAVA  
Biroul de Cadastru și Publicitate Imobiliară Campulung Moldovenesc

**A. Partea I. Descrierea imobilului**

TEREN Intravilan

Adresa: Loc. Pojorâta, Jud. Suceava, Loc numit PUTNA

Nr. Crt	Nr cadastral Nr. topografic	Suprafața* (mp)	Observații / Referințe
A1	30847	54	Sector cadastral:49 Teren neimprejmuit; Provenit din CF 30847, nr. cad. 30847

**B. Partea II. Proprietari și acte**

Inscrieri privitoare la dreptul de proprietate și alte drepturi reale		Referințe
<b>1581 / 01/03/2011</b>		
Act Notarial nr. 1300, din 27/10/2010 emis de BNP TARAN LILIANA;		
B1	Intabulare, drept de PROPRIETATEcu titlu de schimb, dobandit prin Conventie, cota actuala 1/1 1) <b>COMUNA POJORÂTA</b> , CIF:4441425	A1

**C. Partea III. SARCINI**

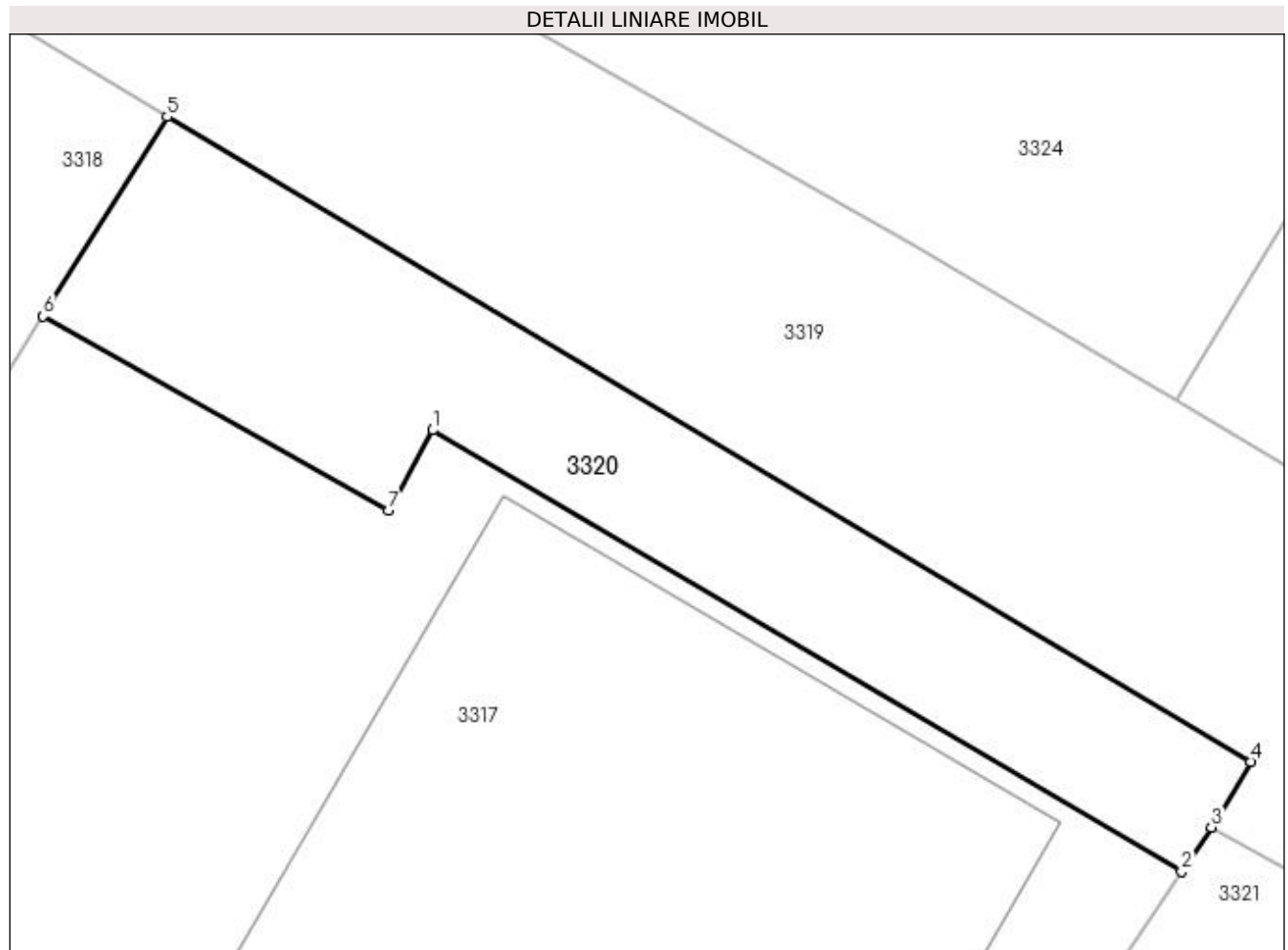
Inscrieri privind dezmembramintele dreptului de proprietate, drepturi reale de garanție și sarcini		Referințe
<b>2331 / 21/03/2011</b>		
Act Administrativ nr. 22, din 13/02/2011 emis de CONSILIUL LOCAL POJORATA (act administrativ nr. 30/28-05-2008 emis de CONSILIUL LOCAL POJORATA );		
C1	Intabulare, drept de FOLOSINTA, dobandit prin Lege, cota actuala 1/1 1) <b>CARLOANTA ADRIAN</b>	A1

## Anexa Nr. 1 La Partea I

## Teren

Nr cadastral	Suprafața (mp)*	Observații / Referințe
30847	54	Provenit din CF 30847, nr. cad. 30847

\* Suprafața este determinată în planul de proiecție Stereo 70.



## Date referitoare la teren

Crt	Categorie folosință	Intravilan	Suprafața (mp)	Tarla	Parcelă	Nr. topo	Observații / Referințe
1	faneata	DA	54	-	-	-	

## Lungime Segmente

1) Valorile lungimilor segmentelor sunt obținute din proiecție în plan.

Punct început	X / Y	Punct sfârșit	X / Y	Lungime segment (** (m)
1	534.635,677 668.899,31	2	534.647,859 668.892,138	14.136
2	534.647,859 668.892,138	3	534.648,343 668.892,857	0.867
3	534.648,343 668.892,857	4	534.648,984 668.893,924	1.245
4	534.648,984 668.893,924	5	534.631,361 668.904,403	20.503
5	534.631,361 668.904,403	6	534.629,343 668.901,163	3.817

Punct început	X / Y	Punct sfârșit	X / Y	Lungime segment (** (m)
6	534.629,343 668.901,163	7	534.634,957 668.898,003	6.442
7	534.634,957 668.898,003	1	534.635,677 668.899,31	1.492

\*\* Lungimile segmentelor sunt determinate în planul de proiecție Stereo 70 și sunt rotunjite la 1 milimetru.

\*\*\* Distanța dintre puncte este formată din segmente cumulate ce sunt mai mici decât valoarea 1 milimetru.





**DATE DESPRE IMOBILUL NR. 3321**

Oficiul de Cadastru și Publicitate Imobiliară SUCEAVA  
Biroul de Cadastru și Publicitate Imobiliară Campulung Moldovenesc

**A. Partea I. Descrierea imobilului**

TEREN Intravilan

Adresa: Loc. Pojorâta, Jud. Suceava, Loc numit PUTNA

Nr. Crt	Nr cadastral Nr. topografic	Suprafața* (mp)	Observații / Referințe
A1	30848	77	Sector cadastral:49 Teren neimprejmuit; Provenit din CF 30848, nr. cad. 30848

**B. Partea II. Proprietari și acte**

Inscrieri privitoare la dreptul de proprietate și alte drepturi reale		Referințe
<b>1581 / 01/03/2011</b>		
Act Notarial nr. 1300, din 28/10/2010 emis de BNP TARAN LILIANA;		
B1	Intabulare, drept de PROPRIETATEcu titlu de schimb, dobandit prin Conventie, cota actuala 1/1 1) <b>COMUNA POJORÂTA</b> , CIF:4441425	A1

**C. Partea III. SARCINI**

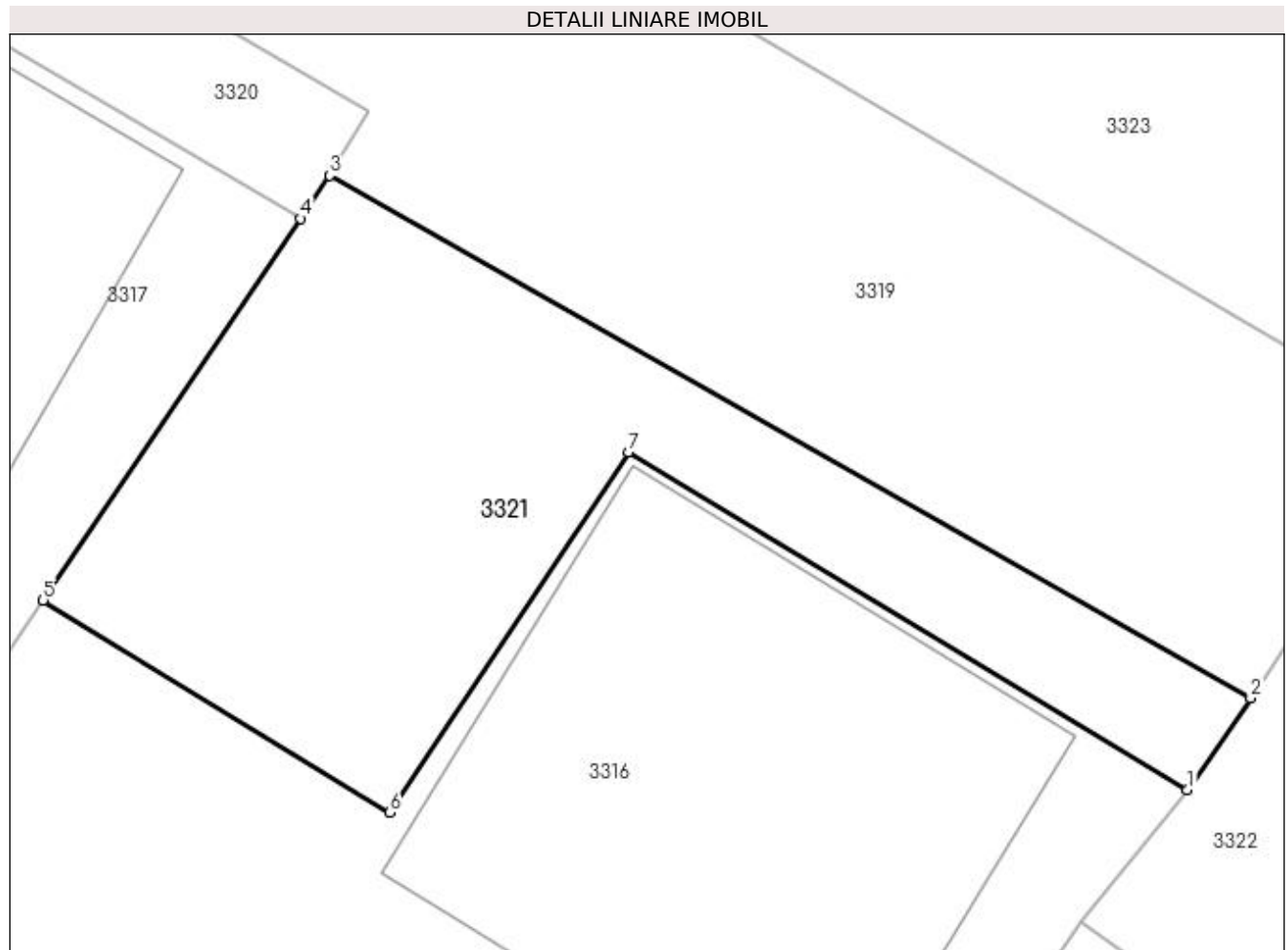
Inscrieri privind dezmembramintele dreptului de proprietate, drepturi reale de garanție și sarcini		Referințe
<b>7902 / 27/05/2015</b>		
Act Administrativ nr. 28, din 18/02/2014 emis de Primaria Pojorata (act administrativ nr. 1565/05-03-2014 emis de Primaria Pojorata);		
C1	Intabulare, drept de FOLOSINTA, dobandit prin Lege, cota actuala 1/1 1) <b>CARLOANTA VIORICA ALINA</b> <i>OBSERVATII: -folosinta gratuita in vederea construirii unei locuinte proprietate personala</i>	A1

## Anexa Nr. 1 La Partea I

## Teren

Nr cadastral	Suprafața (mp)*	Observații / Referințe
30848	77	Provenit din CF 30848, nr. cad. 30848

\* Suprafața este determinată în planul de proiecție Stereo 70.



## Date referitoare la teren

Crt	Categorie folosință	Intravilan	Suprafața (mp)	Tarla	Parcelă	Nr. topo	Observații / Referințe
1	faneata	DA	77	-	-	-	

## Lungime Segmente

1) Valorile lungimilor segmentelor sunt obținute din proiecție în plan.

Punct început	X / Y	Punct sfârșit	X / Y	Lungime segment (** (m)
1	534.662,706 668.882,588	2	534.663,765 668.884,12	1.862
2	534.663,765 668.884,12	3	534.648,343 668.892,857	17.725
3	534.648,343 668.892,857	4	534.647,859 668.892,138	0.867
4	534.647,859 668.892,138	5	534.643,552 668.885,755	7.7
5	534.643,552 668.885,755	6	534.649,358 668.882,206	6.805

Punct început	X / Y	Punct sfârșit	X / Y	Lungime segment (** (m)
6	534.649,358 668.882,206	7	534.653,352 668.888,234	7.231
7	534.653,352 668.888,234	1	534.662,706 668.882,588	10.926

\*\* Lungimile segmentelor sunt determinate în planul de proiecție Stereo 70 și sunt rotunjite la 1 milimetru.

\*\*\* Distanța dintre puncte este formată din segmente cumulate ce sunt mai mici decât valoarea 1 milimetru.



**DATE DESPRE IMOBILUL NR. 3322**

Oficiul de Cadastru și Publicitate Imobiliară SUCEAVA  
Biroul de Cadastru și Publicitate Imobiliară Campulung Moldovenesc

**A. Partea I. Descrierea imobilului**

TEREN Intravilan

Adresa: Loc. Pojorâta, Jud. Suceava, Loc numit PUTNA

Nr. Crt	Nr cadastral Nr. topografic	Suprafața* (mp)	Observații / Referințe
A1	30668	720	Sector cadastral:49 Teren neimprejmuț; Provenit din CF 30668, nr. cad. 30668

**B. Partea II. Proprietari și acte**

Inscrieri privitoare la dreptul de proprietate și alte drepturi reale		Referințe
<b>6182 / 03/08/2010</b>		
Act Administrativ nr. Adeverinta nr. 5, din 08/05/1996 emis de Comisia com.Pojorata;		
B1	Intabulare, drept de PROPRIETATE, dobandit prin Constituire, cota actuala 1/1 1) Biserica Romano - Catolica Pojorata, CIF:9999999999999, LIPSA CUI/CIF	A1

**C. Partea III. SARCINI .**

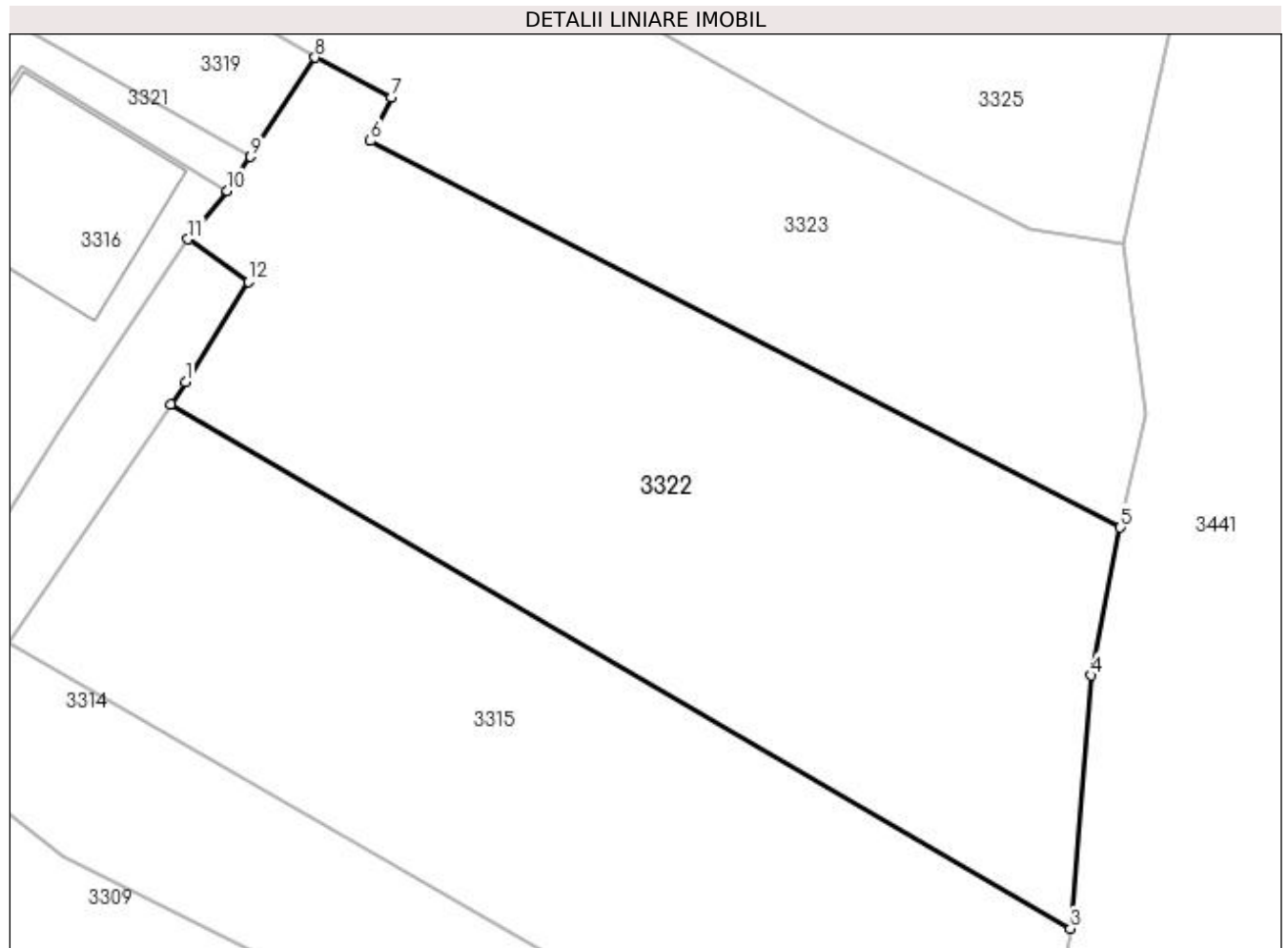
Inscrieri privind dezmembramintele dreptului de proprietate, drepturi reale de garanție și sarcini	Referințe
NU SUNT	

## Anexa Nr. 1 La Partea I

## Teren

Nr cadastral	Suprafața (mp)*	Observații / Referințe
30668	720	Provenit din CF 30668, nr. cad. 30668

\* Suprafața este determinată în planul de proiecție Stereo 70.



## Date referitoare la teren

Crt	Categorie folosință	Intra vilan	Suprafața (mp)	Tarla	Parcelă	Nr. topo	Observații / Referințe
1	faneata	DA	720	-	-	-	

## Lungime Segmente

1) Valorile lungimilor segmentelor sunt obținute din proiecție în plan.

Punct început	X / Y	Punct sfârșit	X / Y	Lungime segment (** (m)
1	534.660,803 668.873,906	2	534.660,124 668.872,903	1.211
2	534.660,124 668.872,903	3	534.700,995 668.849,106	47.294
3	534.700,995 668.849,106	4	534.701,943 668.860,595	11.528
4	534.701,943 668.860,595	5	534.703,26 668.867,297	6.83
5	534.703,26 668.867,297	6	534.669,194 668.884,846	38.32

Punct început	X / Y	Punct sfârșit	X / Y	Lungime segment (** (m)
6	534.669,194 668.884,846	7	534.670,153 668.886,814	2.189
7	534.670,153 668.886,814	8	534.666,686 668.888,629	3.913
8	534.666,686 668.888,629	9	534.663,765 668.884,12	5.372
9	534.663,765 668.884,12	10	534.662,706 668.882,588	1.862
10	534.662,706 668.882,588	11	534.660,918 668.880,391	2.833
11	534.660,918 668.880,391	12	534.663,667 668.878,445	3.368
12	534.663,667 668.878,445	1	534.660,803 668.873,906	5.367

\*\* Lungimile segmentelor sunt determinate în planul de proiecție Stereo 70 și sunt rotunjite la 1 milimetru.

\*\*\* Distanța dintre puncte este formată din segmente cumulate ce sunt mai mici decât valoarea 1 milimetru.





**DATE DESPRE IMOBILUL NR. 3323**

Oficiul de Cadastru și Publicitate Imobiliară SUCEAVA  
Biroul de Cadastru și Publicitate Imobiliară Campulung Moldovenesc

**A. Partea I. Descrierea imobilului**

TEREN Intravilan

Adresa: Loc. Pojorâta, Jud. Suceava, Loc numit PUTNA

Nr. Crt	Nr cadastral Nr. topografic	Suprafața* (mp)	Observații / Referințe
A1	30333	597	Sector cadastral:49 Teren neimprejmuit; Provenit din CF 30333, nr. cad. 30333

**B. Partea II. Proprietari și acte**

Inscrieri privitoare la dreptul de proprietate și alte drepturi reale		Referințe
<b>31 / 04/01/2011</b>		
Act Administrativ nr. 831, din 01/11/2010 emis de CJPSDPT SUCEAVA;		
B1	Intabulare, drept de PROPRIETATE, dobândit prin Constituire, cota actuala 1/1 1) PAROHIA ROMANO CATOLICA POJORATA, CIF:99999999999999, LIPSĂ CUI/CIF	A1

**C. Partea III. SARCINI .**

Inscrieri privind dezmembramintele dreptului de proprietate, drepturi reale de garanție și sarcini	Referințe
NU SUNT	

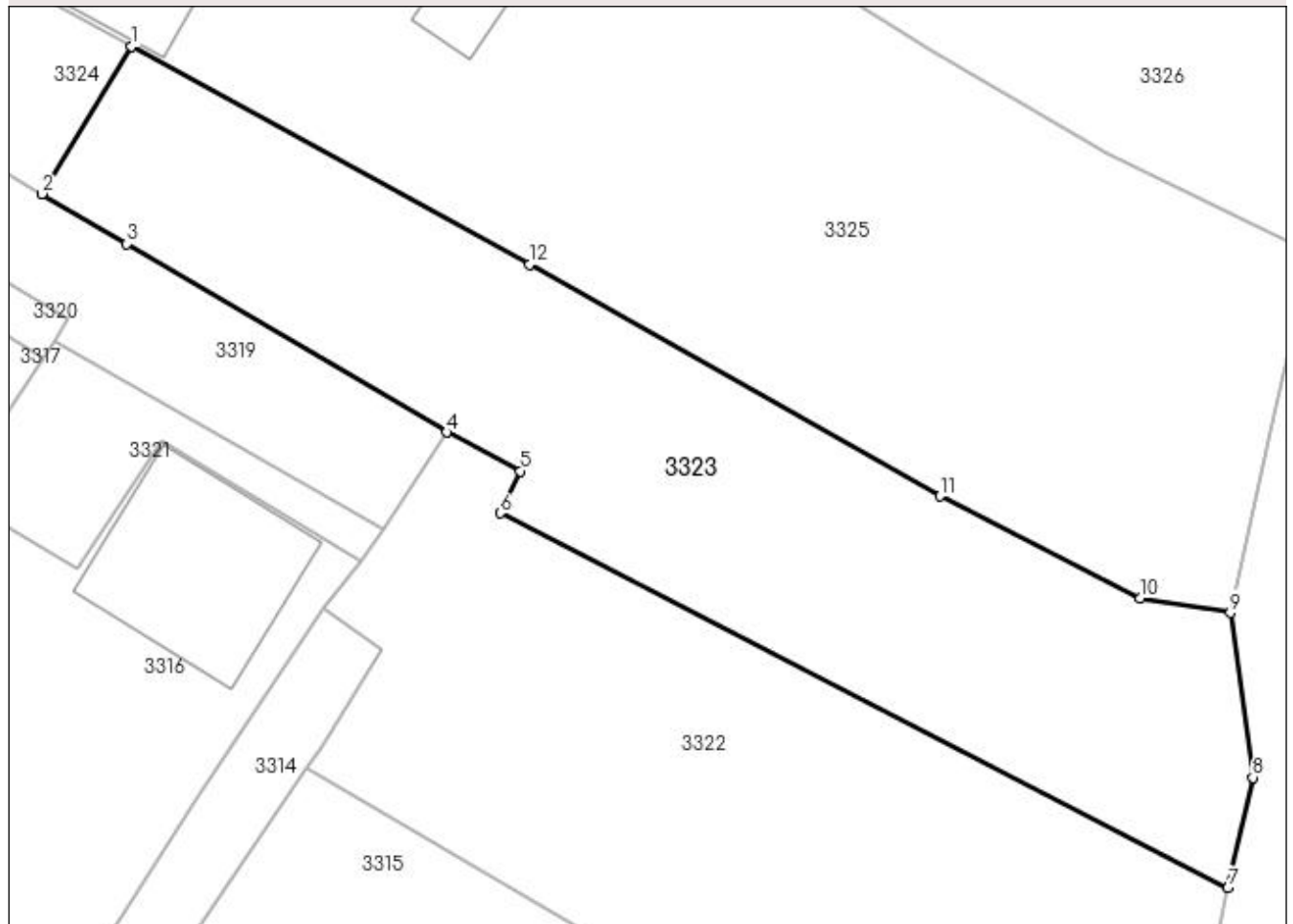
## Anexa Nr. 1 La Partea I

## Teren

Nr cadastral	Suprafața (mp)*	Observații / Referințe
30333	597	Provenit din CF 30333, nr. cad. 30333

\* Suprafața este determinată în planul de proiecție Stereo 70.

## DETALII LINIARE IMOBIL



## Date referitoare la teren

Crt	Categorie folosință	Intra vilan	Suprafața (mp)	Tarla	Parcelă	Nr. topo	Observații / Referințe
1	arabil	DA	121	-	-	-	
2	faneata	DA	476	-	-	-	

## Lungime Segmente

1) Valorile lungimilor segmentelor sunt obținute din proiecție în plan.

Punct început	X / Y	Punct sfârșit	X / Y	Lungime segment (** (m)
1	534.651,935 668.906,697	2	534.647,763 668.899,793	8.067
2	534.647,763 668.899,793	3	534.651,715 668.897,44	4.599
3	534.651,715 668.897,44	4	534.666,686 668.888,629	17.371
4	534.666,686 668.888,629	5	534.670,153 668.886,814	3.913

Punct început	X / Y	Punct sfârșit	X / Y	Lungime segment (** (m)
5	534.670,153 668.886,814	6	534.669,194 668.884,846	2.189
6	534.669,194 668.884,846	7	534.703,26 668.867,297	38.32
7	534.703,26 668.867,297	8	534.704,419 668.872,476	5.307
8	534.704,419 668.872,476	9	534.703,38 668.880,18	7.774
9	534.703,38 668.880,18	10	534.699,16 668.880,872	4.276
10	534.699,16 668.880,872	11	534.689,789 668.885,641	10.515
11	534.689,789 668.885,641	12	534.670,57 668.896,489	22.069
12	534.670,57 668.896,489	1	534.651,935 668.906,697	21.248

\*\* Lungimile segmentelor sunt determinate în planul de proiecție Stereo 70 și sunt rotunjite la 1 milimetru.

\*\*\* Distanța dintre puncte este formată din segmente cumulate ce sunt mai mici decât valoarea 1 milimetru.



**DATE DESPRE IMOBILUL NR. 3324**

Oficiul de Cadastru și Publicitate Imobiliară SUCEAVA  
Biroul de Cadastru și Publicitate Imobiliară Campulung Moldovenesc

**A. Partea I. Descrierea imobilului**

TEREN Intravilan

Adresa: Loc. Pojorâta, Str Putna, Nr. 81, Jud. Suceava

Nr. Crt	Nr cadastral Nr. topografic	Suprafața* (mp)	Observații / Referințe
A1	30820	705	Sector cadastral:49 Teren neimprejmuit; Provenit din CF 30820, nr. cad. 30820

**Construcții**

Crt	Nr cadastral Nr. topografic	Adresa	Observații / Referințe
A1.1		Loc. Pojorâta, Str Putna, Nr. 81, Jud. Suceava	Nr. niveluri:1; S. construita la sol:202 mp; S. construita desfasurata:202 mp; Construcție P

**B. Partea II. Proprietari și acte**

Inscrieri privitoare la dreptul de proprietate și alte drepturi reale		Referințe
<b>9724 / 07/12/2010</b>		
Act Administrativ nr. 831, din 01/11/2010 emis de CJSIPT SUCEAVA;		
B1	Intabulare, drept de PROPRIETATE, dobandit prin Constituire, cota actuala 441/705 1) PAROHIA ROMANO CATOLICA POJORATA, CIF:999999999999, LIPSĂ CUI/CIF	A1
<b>3324 / 08/12/2022</b>		
Act Normativ nr. Lege nr. 7, din 13/03/1996 emis de Parlamentul României;		
B2	Intabulare, drept de PROPRIETATE, dobandit prin Lege, cota actuala 264/705 1) NEIDENTIFICAT NEIDENTIFICAT	A1
Act Administrativ nr. Adeverință nr. 1167, din 24/10/2022 emis de Primăria Comunei Pojorâta;		
B3	Se notează posesia faptică în favoarea lui 1) PAROHIA ROMANO CATOLICA POJORATA, CIF:999999999999, LIPSĂ CUI/CIF	A1
Act Administrativ nr. Adeverință nr. 1700, din 02/11/2022 emis de Primăria comunei Pojorâta;		
B4	Intabulare, drept de PROPRIETATE, dobandit prin Lege, cota actuala 1/1 1) PAROHIA ROMANO CATOLICA POJORATA, CIF:999999999999, LIPSĂ CUI/CIF	A1.1

**C. Partea III. SARCINI .**

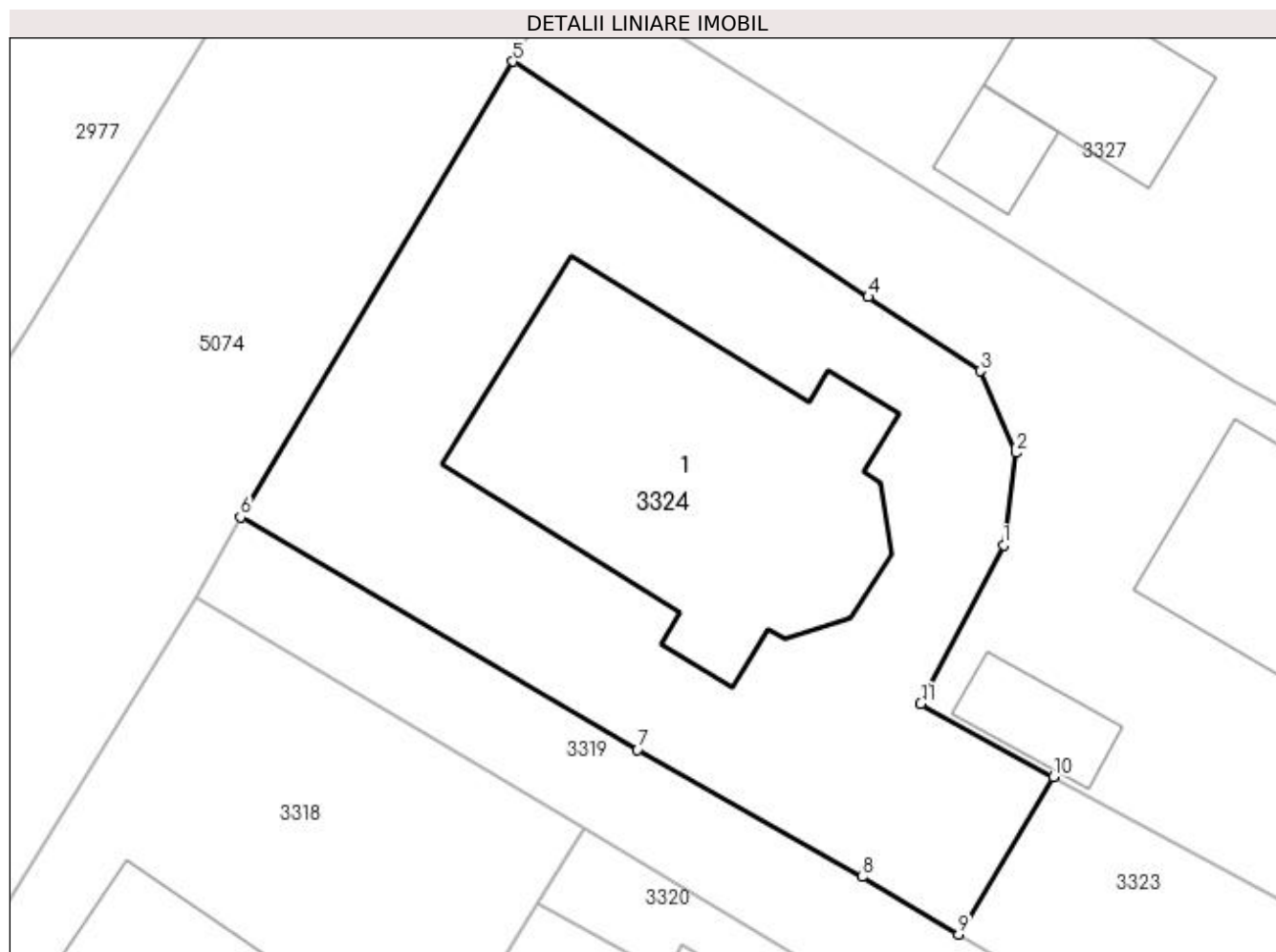
Inscrieri privind dezmembramintele dreptului de proprietate, drepturi reale de garanție și sarcini	Referințe
NU SUNT	

## Anexa Nr. 1 La Partea I

## Teren

Nr cadastral	Suprafața (mp)*	Observații / Referințe
30820	705	Provenit din CF 30820, nr. cad. 30820

\* Suprafața este determinată în planul de proiecție Stereo 70.



## Date referitoare la teren

Crt	Categorie folosință	Intra vilan	Suprafața (mp)	Tarla	Parcelă	Nr. topo	Observații / Referințe
1	curți constructii	DA	290	-	-	-	
2	faneata	DA	415	-	-	-	

## Date referitoare la construcții

Crt	Număr	Destinație construcție	Supraf. (mp)	Situație juridică	Observații / Referințe
A1.1		construcții administrative și social culturale	202	Cu acte	Nr. niveluri:1; S. construita la sol:202 mp; S. construita desfasurata:202 mp; Construcție P

## Lungime Segmente

1) Valorile lungimilor segmentelor sunt obținute din proiecție în plan.

Punct început	X / Y	Punct sfârșit	X / Y	Lungime segment (** (m)
1	534.649,742 668.916,817	2	534.650,276 668.920,873	4.091
2	534.650,276 668.920,873	3	534.648,709 668.924,446	3.902

Punct început	X / Y	Punct sfârșit	X / Y	Lungime segment (** (m)
3	534.648,709 668.924,446	4	534.643,812 668.927,691	5.875
4	534.643,812 668.927,691	5	534.628,255 668.937,999	18.662
5	534.628,255 668.937,999	6	534.616,323 668.918,053	23.243
6	534.616,323 668.918,053	7	534.633,713 668.907,882	20.146
7	534.633,713 668.907,882	8	534.643,544 668.902,306	11.302
8	534.643,544 668.902,306	9	534.647,763 668.899,793	4.911
9	534.647,763 668.899,793	10	534.651,935 668.906,697	8.067
10	534.651,935 668.906,697	11	534.646,113 668.909,886	6.638
11	534.646,113 668.909,886	1	534.649,742 668.916,817	7.824

\*\* Lungimile segmentelor sunt determinate în planul de proiecție Stereo 70 și sunt rotunjite la 1 milimetru.

\*\*\* Distanța dintre puncte este formată din segmente cumulate ce sunt mai mici decât valoarea 1 milimetru.





**DATE DESPRE IMOBILUL NR. 3325**

Oficiul de Cadastru și Publicitate Imobiliară SUCEAVA  
Biroul de Cadastru și Publicitate Imobiliară Campulung Moldovenesc

**A. Partea I. Descrierea imobilului**

TEREN Intravilan

Adresa: Loc. Pojorâta, Jud. Suceava, Loc numit PUTNA

Nr. Crt	Nr cadastral Nr. topografic	Suprafața* (mp)	Observații / Referințe
A1	34322	1.308	Sector cadastral:49 Teren neimprejmuț; Provenit din CF 34322, nr. top. 728/4, 728/5, 878, 728/18

**Construcții**

Crt	Nr cadastral Nr. topografic	Adresa	Observații / Referințe
A1.1		Loc. Pojorâta, Jud. Suceava, Loc numit PUTNA	Nr. niveluri:1; S. construita la sol:76 mp; S. construita desfasurata:76 mp; Casă de locuit, P
A1.2		Loc. Pojorâta, Jud. Suceava, Loc numit PUTNA	Nr. niveluri:1; S. construita la sol:21 mp; S. construita desfasurata:21 mp; Anexă, P, grajd
A1.3		Loc. Pojorâta, Jud. Suceava, Loc numit PUTNA	Nr. niveluri:1; S. construita la sol:21 mp; S. construita desfasurata:21 mp; Casă de locuit, P
A1.4		Loc. Pojorâta, Jud. Suceava, Loc numit PUTNA	Nr. niveluri:1; S. construita la sol:9 mp; S. construita desfasurata:9 mp; Anexă, P

**B. Partea II. Proprietari și acte**

Inscrieri privitoare la dreptul de proprietate și alte drepturi reale		Referințe
<b>4026 / 08/03/2019</b>		
Act Notarial nr. 352, din 08/03/2019 emis de Scraba Horia Ilie;		
B1	Intabulare, drept de PROPRIETATEcu titlu de donatie, dobandit prin Conventie, cota actuala 1100/1308 1) BOCA LILIANA-MIHAELA	A1
<b>3325 / 08/12/2022</b>		
Act Normativ nr. Lege nr. 7, din 13/03/1996 emis de Parlamentul României;		
B2	Intabulare, drept de PROPRIETATE, dobandit prin Lege, cota actuala 208/1308 1) NEIDENTIFICAT NEIDENTIFICAT	A1
Act Administrativ nr. Adeverință nr. 1168, din 24/10/2022 emis de Primăria Comunei Pojorâta;		
B3	Se notează posesia faptică în favoarea lui 1) BOCA LILIANA-MIHAELA	A1
<b>4026 / 08/03/2019</b>		
Act Notarial nr. 352, din 08/03/2019 emis de Scraba Horia Ilie;		
B4	Intabulare, drept de PROPRIETATEcu titlu de donatie, dobandit prin Conventie, cota actuala 1/1 1) BOCA LILIANA-MIHAELA	A1.1, A1.2
<b>3325 / 08/12/2022</b>		
Act Administrativ nr. Adeverință nr. 1700, din 02/11/2022 emis de Primăria comunei Pojorâta;		
B5	Intabulare, drept de PROPRIETATE, dobandit prin Lege, cota actuala 1/1 1) BOCA LILIANA-MIHAELA	A1.3, A1.4

**C. Partea III. SARCINI**

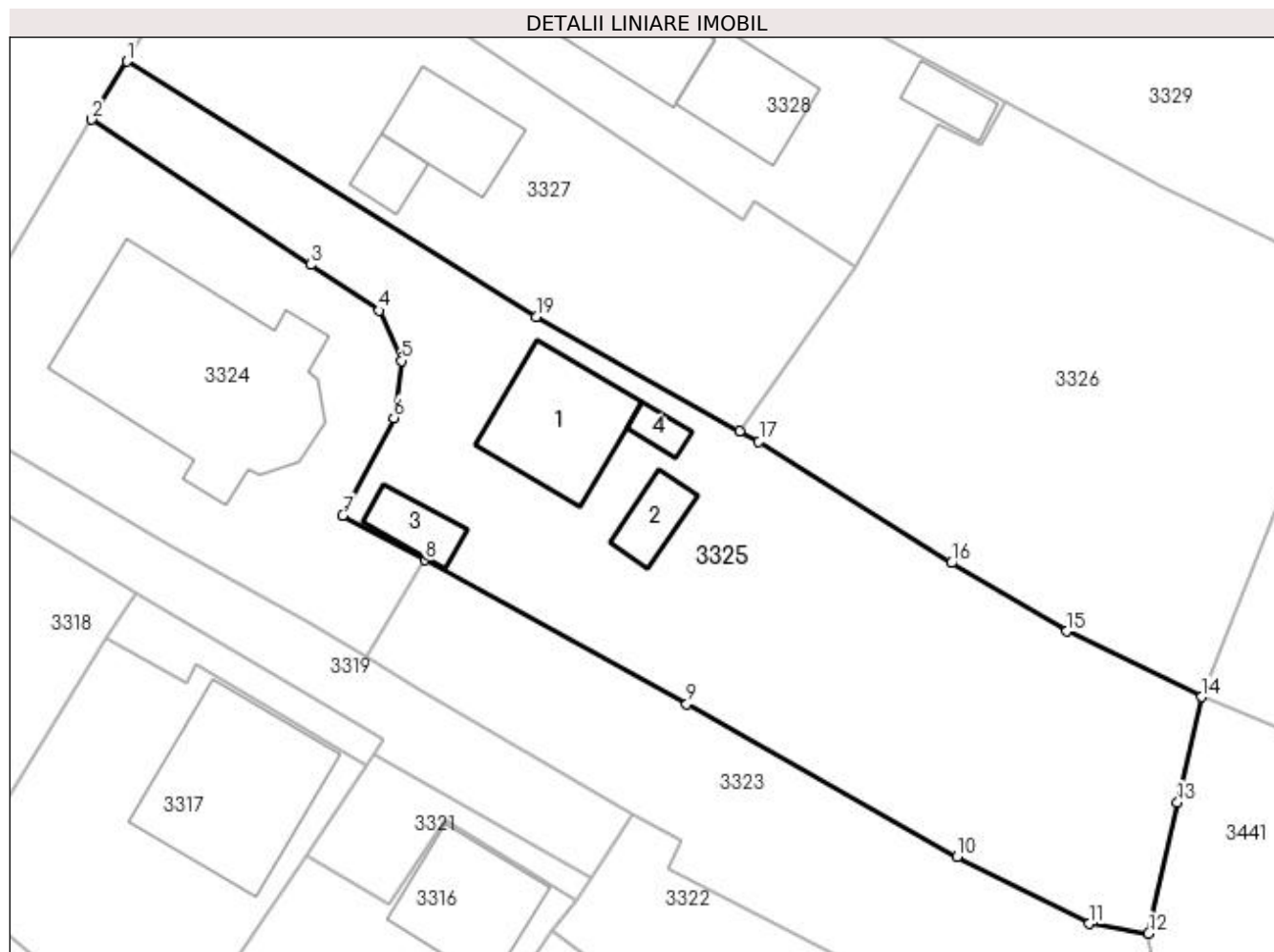
Inscrieri privind dezmembramintele dreptului de proprietate, drepturi reale de garanție și sarcini		Referințe
<b>4026 / 08/03/2019</b>		
Act Notarial nr. 352, din 08/03/2019 emis de Scraba Horia Ilie;		
C1	Intabulare, drept de UZUFRACT VIAGER, dobandit prin Conventie, cota actuala 1/1 1) ARGHIR IFTIMIA	A1, A1.1, A1.2

## Anexa Nr. 1 La Partea I

## Teren

Nr cadastral	Suprafața (mp)*	Observații / Referințe
34322	1.308	Provenit din CF 34322, nr. top. 728/4, 728/5, 878, 728/18

\* Suprafața este determinată în planul de proiecție Stereo 70.



## Date referitoare la teren

Crt	Categorie folosință	Intra vilan	Suprafața (mp)	Tarla	Parcelă	Nr. topo	Observații / Referințe
1	curti constructii	DA	323	-	-	-	
2	arabil	DA	61	-	-	-	
3	faneata	DA	679	-	-	-	
4	faneata	DA	245	-	-	-	

## Date referitoare la construcții

Crt	Număr	Destinație construcție	Supraf. (mp)	Situație juridică	Observații / Referințe
A1.1		construcții de locuințe	76	Cu acte	Nr. niveluri:1; S. construita la sol:76 mp; S. construita desfasurata:76 mp; Casă de locuit, P
A1.2		construcții anexa	21	Cu acte	Nr. niveluri:1; S. construita la sol:21 mp; S. construita desfasurata:21 mp; Anexă, P, grajd
A1.3		construcții de locuințe	21	Cu acte	Nr. niveluri:1; S. construita la sol:21 mp; S. construita desfasurata:21 mp; Casă de locuit, P
A1.4		construcții anexa	9	Cu acte	Nr. niveluri:1; S. construita la sol:9 mp; S. construita desfasurata:9 mp; Anexă, P

**Lungime Segmente**

1) Valorile lungimilor segmentelor sunt obținute din proiecție în plan.

Punct început	X / Y	Punct sfârșit	X / Y	Lungime segment (** (m))
1	534.630,767 668.942,137	2	534.628,255 668.937,999	4.841
2	534.628,255 668.937,999	3	534.643,812 668.927,691	18.662
3	534.643,812 668.927,691	4	534.648,709 668.924,446	5.875
4	534.648,709 668.924,446	5	534.650,276 668.920,873	3.902
5	534.650,276 668.920,873	6	534.649,742 668.916,817	4.091
6	534.649,742 668.916,817	7	534.646,113 668.909,886	7.824
7	534.646,113 668.909,886	8	534.651,935 668.906,697	6.638
8	534.651,935 668.906,697	9	534.670,57 668.896,489	21.248
9	534.670,57 668.896,489	10	534.689,789 668.885,641	22.069
10	534.689,789 668.885,641	11	534.699,16 668.880,872	10.515
11	534.699,16 668.880,872	12	534.703,38 668.880,18	4.276
12	534.703,38 668.880,18	13	534.705,451 668.889,492	9.54
13	534.705,451 668.889,492	14	534.707,159 668.896,985	7.685
14	534.707,159 668.896,985	15	534.697,559 668.901,655	10.676
15	534.697,559 668.901,655	16	534.689,365 668.906,501	9.52
16	534.689,365 668.906,501	17	534.675,689 668.915,131	16.171
17	534.675,689 668.915,131	18	534.674,347 668.915,885	1.539
18	534.674,347 668.915,885	19	534.659,868 668.924,01	16.603
19	534.659,868 668.924,01	1	534.630,767 668.942,137	34.285

\*\* Lungimile segmentelor sunt determinate în planul de proiecție Stereo 70 și sunt rotunjite la 1 milimetru.

\*\*\* Distanța dintre puncte este formată din segmente cumulate ce sunt mai mici decât valoarea 1 milimetru.



**DATE DESPRE IMOBILUL NR. 3326**

Oficiul de Cadastru și Publicitate Imobiliară SUCEAVA  
Biroul de Cadastru și Publicitate Imobiliară Campulung Moldovenesc

**A. Partea I. Descrierea imobilului**

TEREN Intravilan

Adresa: Loc. Pojorâta, Jud. Suceava, Loc numit PUTNA

Nr. Crt	Nr cadastral Nr. topografic	Suprafața* (mp)	Observații / Referințe
A1	34598	1.045	Sector cadastral:49 Teren neimprejmuit; Provenit din CF 34598, nr. cad. 34598, CF 33629, nr. top. 728/2

**B. Partea II. Proprietari și acte**

Inscrieri privitoare la dreptul de proprietate și alte drepturi reale		Referințe
<b>17171 / 09/10/2019</b>		
Act Administrativ nr. 114, din 08/11/2018 emis de Consiliul Local Pojorata (act administrativ nr 12 din 26.02.2019, emis de Consiliul Local Pojorata;act administrativ nr 6034 din 01.10.2019, emis de Primaria Pojorata);		
B1	Intabulare, drept de PROPRIETATE, dobandit prin Lege, cota actuala 1/1	A1
1) COMUNA POJORÂTA - DOMENIUL PRIVAT, CIF:4441425		

**C. Partea III. SARCINI .**

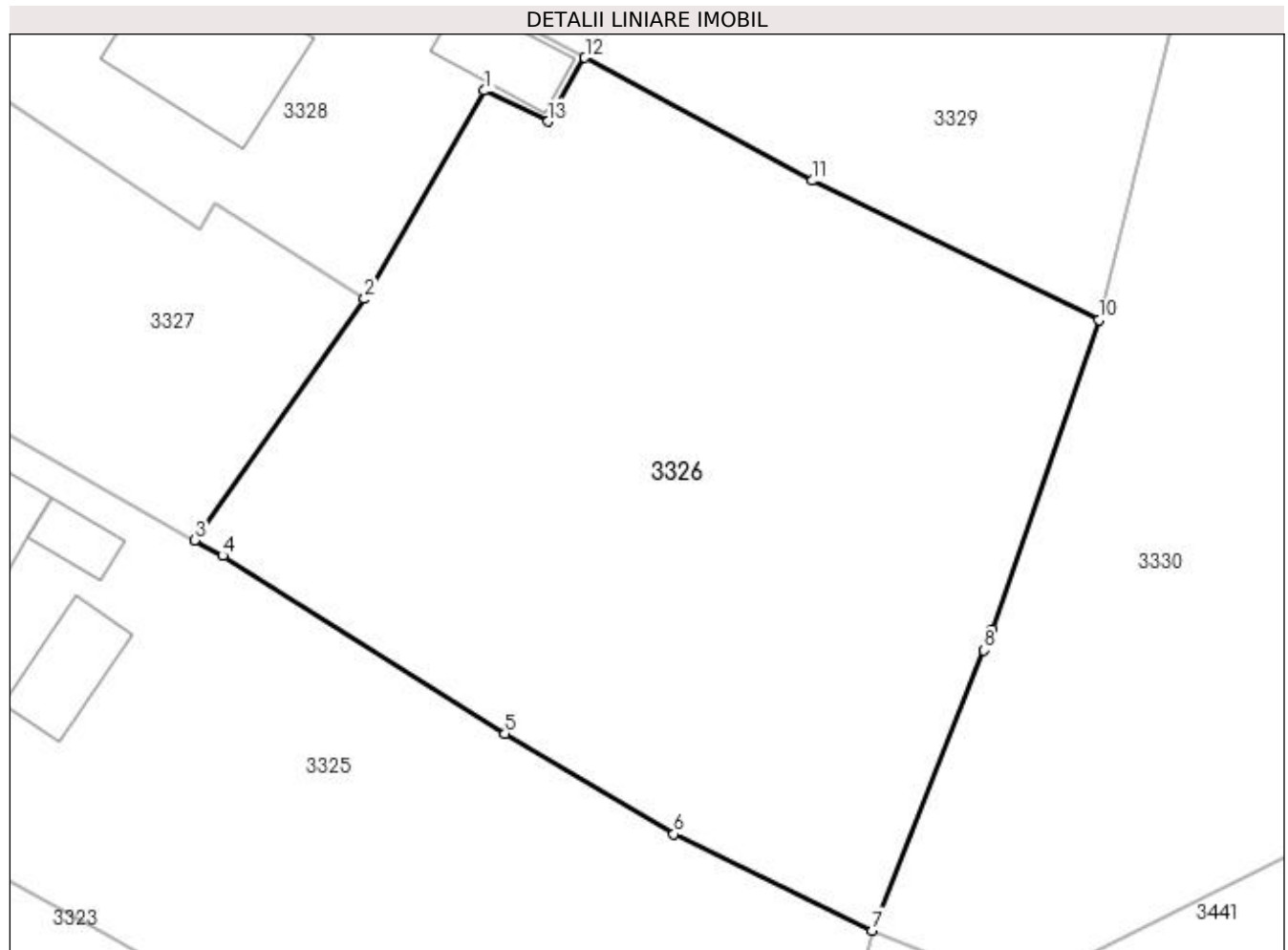
Inscrieri privind dezmembramintele dreptului de proprietate, drepturi reale de garanție și sarcini	Referințe
NU SUNT	

## Anexa Nr. 1 La Partea I

## Teren

Nr cadastral	Suprafața (mp)*	Observații / Referințe
34598	1.045	Provenit din CF 34598, nr. cad. 34598, CF 33629, nr. top. 728/2

\* Suprafața este determinată în planul de proiecție Stereo 70.



## Date referitoare la teren

Crt	Categorie folosință	Intravilan	Suprafața (mp)	Tarla	Parcelă	Nr. topo	Observații / Referințe
1	arabil	DA	143	-	-	-	
2	faneata	DA	902	-	-	-	

## Lungime Segmente

1) Valorile lungimilor segmentelor sunt obținute din proiecție în plan.

Punct început	X / Y	Punct sfârșit	X / Y	Lungime segment (** (m)
1	534.688,377 668.937,646	2	534.682,56 668.927,564	11.64
2	534.682,56 668.927,564	3	534.674,347 668.915,885	14.278
3	534.674,347 668.915,885	4	534.675,689 668.915,131	1.539
4	534.675,689 668.915,131	5	534.689,365 668.906,501	16.171

Punct început	X / Y	Punct sfârșit	X / Y	Lungime segment (** (m)
5	534.689,365 668.906,501	6	534.697,559 668.901,655	9.52
6	534.697,559 668.901,655	7	534.707,159 668.896,985	10.676
7	534.707,159 668.896,985	8	534.712,578 668.910,545	14.603
8	534.712,578 668.910,545	9	534.712,984 668.911,56	1.093
9	534.712,984 668.911,56	10	534.718,138 668.926,552	15.853
10	534.718,138 668.926,552	11	534.704,245 668.933,285	15.439
11	534.704,245 668.933,285	12	534.693,239 668.939,241	12.514
12	534.693,239 668.939,241	13	534.691,451 668.936,147	3.573
13	534.691,451 668.936,147	1	534.688,377 668.937,646	3.42

\*\* Lungimile segmentelor sunt determinate în planul de proiecție Stereo 70 și sunt rotunjite la 1 milimetru.

\*\*\* Distanța dintre puncte este formată din segmente cumulate ce sunt mai mici decât valoarea 1 milimetru.







## DATE DESPRE IMOBILUL NR. 3327

Oficiul de Cadastru și Publicitate Imobiliară SUCEAVA  
Biroul de Cadastru și Publicitate Imobiliară Campulung Moldovenesc

## A. Partea I. Descrierea imobilului

TEREN Intravilan

Adresa: Loc. Pojorâta, Str Putna, Nr. 75, 79, Jud. Suceava

Nr. Crt	Nr cadastral Nr. topografic	Suprafața* (mp)	Observații / Referințe
A1		842	Sector cadastral:49 Teren neimprejmuit; Provenit din CF 31963, nr.cad. 3962

## Construcții

Crt	Nr cadastral Nr. topografic	Adresa	Observații / Referințe
A1.1		Loc. Pojorâta, Str Putna, Nr. 75, 79, Jud. Suceava	Nr. niveluri:2; S. construita la sol:93 mp; S. construita desfasurata:186 mp; Casă de locuit, P+E
A1.2		Loc. Pojorâta, Str Putna, Nr. 75, 79, Jud. Suceava	Nr. niveluri:1; S. construita la sol:48 mp; S. construita desfasurata:48 mp; Casă de locuit, P
A1.3		Loc. Pojorâta, Str Putna, Nr. 75, 79, Jud. Suceava	Nr. niveluri:1; S. construita la sol:9 mp; S. construita desfasurata:9 mp; Anexă, P
A1.4		Loc. Pojorâta, Str Putna, Nr. 75, 79, Jud. Suceava	Nr. niveluri:1; S. construita la sol:16 mp; S. construita desfasurata:16 mp; Anexă, P

## B. Partea II. Proprietari și acte

Inscrieri privitoare la dreptul de proprietate și alte drepturi reale		Referințe
<b>147 / 26/03/1985</b>		
Act Notarial nr. CONTRACT_VANZARE-CUMPARARE nr. 306, din 26/03/1985 emis de -;		
B1	Intabulare, drept de PROPRIETATE, dobandit prin Conventie, cota actuala 1/2 1) <b>RAIA MARINELA, LIPSĂ CNP</b>	A1.1
<b>930 / 05/03/1996</b>		
Act Administrativ nr. TITLU PROPRIETATE nr. 155, din 07/04/1993 emis de Comisia jud.Suceava;		
B2	Intabulare, drept de PROPRIETATE, dobandit prin Constituire, cota actuala 73/842 1) <b>RAIA MARINELA, LIPSĂ CNP</b>	A1
<b>2351 / 02/06/1997</b>		
Act Notarial nr. CONTRACT_VANZARE-CUMPARARE nr. 1655, din 21/05/1997 emis de -;		
B3	Intabulare, drept de PROPRIETATE, dobandit prin Conventie, cota actuala 317/842 1) <b>RAIA MARINELA, LIPSĂ CNP</b>	A1
<b>5416 / 24/10/2007</b>		
Act Notarial nr. CERTIFICAT_MOSTENITOR_PARTAJ nr. 91, din 31/05/2002 emis de -;		
B4	Intabulare, drept de PROPRIETATE, dobandit prin Succesiune, cota actuala 13/32 1) <b>RAIA MARINELA, LIPSĂ CNP</b>	A1.1
B5	Intabulare, drept de PROPRIETATE, dobandit prin Succesiune, cota actuala 3/32 1) <b>PORCILESCU ANA-ELENA</b>	A1.1
B6	Intabulare, drept de PROPRIETATE, dobandit prin Succesiune, cota actuala 317/842 1) <b>RAIA MARINELA, LIPSĂ CNP</b>	A1
B7	Intabulare, drept de PROPRIETATE, dobandit prin Succesiune, cota actuala 73/842 1) <b>PORCILESCU ANA-ELENA</b>	A1
<b>3327 / 08/12/2022</b>		
Act Normativ nr. Lege nr. 7, din 13/03/1996 emis de Parlamentul României;		
B8	Intabulare, drept de PROPRIETATE, dobandit prin Lege, cota actuala 62/842 1) <b>NEIDENTIFICAT NEIDENTIFICAT</b>	A1
<b>3327 / 07/12/2022</b>		
Act Administrativ nr. Adeverință nr. 1169, din 24/10/2022 emis de Primăria Comunei Pojorâta;		
B9	Se notează posesia faptică în favoarea lui 1) <b>PORCILESCU ANA-ELENA</b>	A1

Inscrieri privitoare la dreptul de proprietate și alte drepturi reale		Referințe
	2) PORCILESCU ILIE 3) RAIA MARINELA, LIPSĂ CNP	
Act Administrativ nr. Adeverință nr. 1700, din 02/11/2022 emis de Primăria comunei Pojorâta;		
B10	Intabulare, drept de PROPRIETATE, dobândit prin Lege, cota actuala 1/1	A1.2, A1.3, A1.4
	1) PORCILESCU ANA-ELENA 2) PORCILESCU ILIE 3) RAIA MARINELA, LIPSĂ CNP	

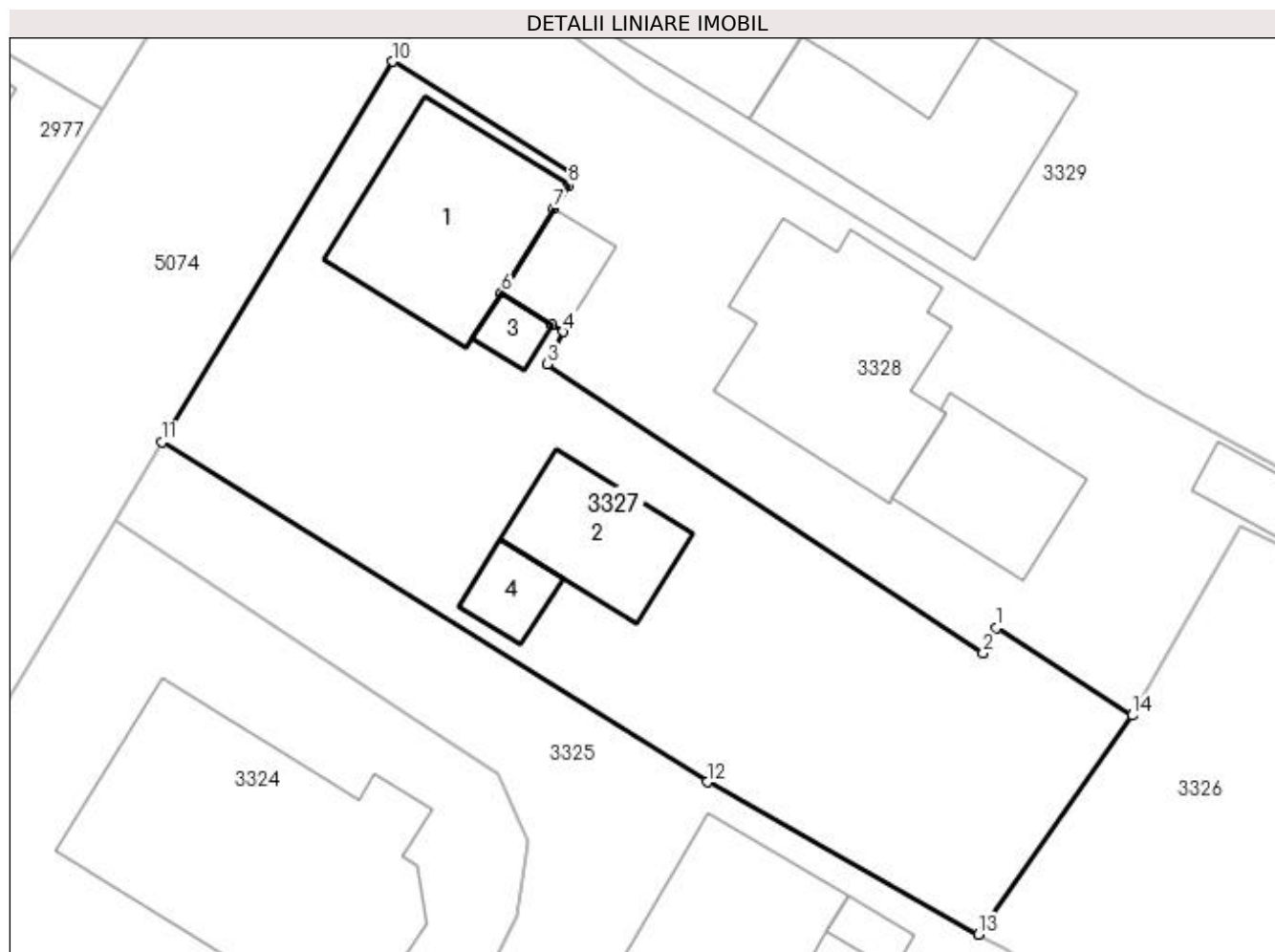
### C. Partea III. SARCINI

Inscrieri privind dezmembramintele dreptului de proprietate, drepturi reale de garanție și sarcini		Referințe
<b>6627 / 23/09/2008</b>		
Act Notarial nr. CONTRACT_GARANTIE_IMOBILIARA nr. 1692, din 23/09/2008 emis de BNP Scraba Horia Ilie;		
C1	Intabulare, drept de IPOTECA, Valoare:20000 RONsi celelalte obligatii de plata aferente creditului, dobândit prin Lege, cota actuala 1/1	A1, A1.1
	1) FAER IFN SA REGHIN, CIF:9999999999999, LIPSĂ CUI/CIF	
C2	s-a notat interdictia de instrainare si grevare de alte sarcini	A1, A1.1
	1) FAER IFN SA REGHIN, CIF:9999999999999, LIPSĂ CUI/CIF	

**Anexa Nr. 1 La Partea I****Teren**

Nr cadastral	Suprafața (mp)*	Observații / Referințe
	842	Provenit din CF 31963, nr.cad. 3962

\* Suprafața este determinată în planul de proiecție Stereo 70.

**Date referitoare la teren**

Crt	Categorie folosință	Intra vilan	Suprafața (mp)	Tarla	Parcelă	Nr. topo	Observații / Referințe
1	curți construcții	DA	311	-	-	-	
2	faneata	DA	198	-	-	-	
3	faneata	DA	333	-	-	-	

**Date referitoare la construcții**

Crt	Număr	Destinație construcție	Supraf. (mp)	Situație juridică	Observații / Referințe
A1.1		construcții de locuințe	93	Cu acte	Nr. niveluri:2; S. construita la sol:93 mp; S. construita desfasurata:186 mp; Casă de locuit, P+E
A1.2		construcții de locuințe	48	Cu acte	Nr. niveluri:1; S. construita la sol:48 mp; S. construita desfasurata:48 mp; Casă de locuit, P
A1.3		construcții anexa	9	Cu acte	Nr. niveluri:1; S. construita la sol:9 mp; S. construita desfasurata:9 mp; Anexă, P
A1.4		construcții anexa	16	Cu acte	Nr. niveluri:1; S. construita la sol:16 mp; S. construita desfasurata:16 mp; Anexă, P

**Lungime Segmente**

1) Valorile lungimilor segmentelor sunt obținute din proiecție în plan.

Punct început	X / Y	Punct sfârșit	X / Y	Lungime segment (** (m)
1	534.675,326 668.932,227	2	534.674,606 668.930,889	1.519
2	534.674,606 668.930,889	3	534.651,339 668.946,307	27.912
3	534.651,339 668.946,307	4	534.652,189 668.948,038	1.928
4	534.652,189 668.948,038	5	534.651,595 668.948,408	0.7
5	534.651,595 668.948,408	6	534.648,879 668.950,1	3.2
6	534.648,879 668.950,1	7	534.651,681 668.954,599	5.3
7	534.651,681 668.954,599	8	534.652,474 668.955,872	1.5
8	534.652,474 668.955,872	9	534.652,789 668.956,383	0.6
9	534.652,789 668.956,383	10	534.643,092 668.962,448	11.437
10	534.643,092 668.962,448	11	534.630,767 668.942,137	23.758
11	534.630,767 668.942,137	12	534.659,868 668.924,01	34.285
12	534.659,868 668.924,01	13	534.674,347 668.915,885	16.603
13	534.674,347 668.915,885	14	534.682,56 668.927,564	14.278
14	534.682,56 668.927,564	1	534.675,326 668.932,227	8.607

\*\* Lungimile segmentelor sunt determinate în planul de proiecție Stereo 70 și sunt rotunjite la 1 milimetru.

\*\*\* Distanța dintre puncte este formată din segmente cumulate ce sunt mai mici decât valoarea 1 milimetru.

**DATE DESPRE IMOBILUL NR. 3328**

Oficiul de Cadastru și Publicitate Imobiliară SUCEAVA  
Biroul de Cadastru și Publicitate Imobiliară Campulung Moldovenesc

**A. Partea I. Descrierea imobilului**

TEREN Intravilan

Adresa: Loc. Pojorâta, Str Putna, Nr. 77, Jud. Suceava

Nr. Crt	Nr cadastral Nr. topografic	Suprafața* (mp)	Observații / Referințe
A1		703	Sector cadastral:49 Teren neimprejmuit; Provenit din CF 30574, nr.cad. 3691

**Construcții**

Crt	Nr cadastral Nr. topografic	Adresa	Observații / Referințe
A1.1		Loc. Pojorâta, Str Putna, Nr. 77, Jud. Suceava	Nr. niveluri:2; S. construita la sol:117 mp; S. construita desfasurata:234 mp; Casă de locuit, P+E
A1.2		Loc. Pojorâta, Str Putna, Nr. 77, Jud. Suceava	Nr. niveluri:1; S. construita la sol:21 mp; S. construita desfasurata:21 mp; Anexă, P
A1.3		Loc. Pojorâta, Str Putna, Nr. 77, Jud. Suceava	Nr. niveluri:1; S. construita la sol:52 mp; S. construita desfasurata:52 mp; Anexă, P
A1.4		Loc. Pojorâta, Str Putna, Nr. 77, Jud. Suceava	Nr. niveluri:1; S. construita la sol:19 mp; S. construita desfasurata:19 mp; Anexă, P

**B. Partea II. Proprietari și acte**

Inscrieri privitoare la dreptul de proprietate și alte drepturi reale		Referințe
<b>4051 / 11/06/2008</b>		
Act Notarial nr. CONTRACT_DE_DONATIE nr. 925, din 05/06/2008 emis de -;		
B1	Intabulare, drept de PROPRIETATE, dobandit prin Conventie, cota actuala 552/703 1) RAIA VALENTIN-ILIE	A1
B2	Intabulare, drept de PROPRIETATE, dobandit prin Conventie, cota actuala 1/1 1) RAIA VALENTIN-ILIE	A1.1
<b>3328 / 08/12/2022</b>		
Act Normativ nr. Lege nr. 7, din 13/03/1996 emis de Parlamentul României;		
B3	Intabulare, drept de PROPRIETATE, dobandit prin Lege, cota actuala 151/703 1) NEIDENTIFICAT NEIDENTIFICAT	A1
<b>3328 / 07/12/2022</b>		
Act Administrativ nr. Adeverință nr. 1170, din 24/10/2022 emis de Primăria Comunei Pojorâta;		
B4	Se notează posesia faptică în favoarea lui 1) RAIA VALENTIN-ILIE	A1
Act Administrativ nr. Adeverință nr. 1700, din 02/11/2022 emis de Primăria comunei Pojorâta;		
B5	Intabulare, drept de PROPRIETATE, dobandit prin Lege, cota actuala 1/1 1) RAIA VALENTIN-ILIE	A1.2, A1.3, A1.4

**C. Partea III. SARCINI .**

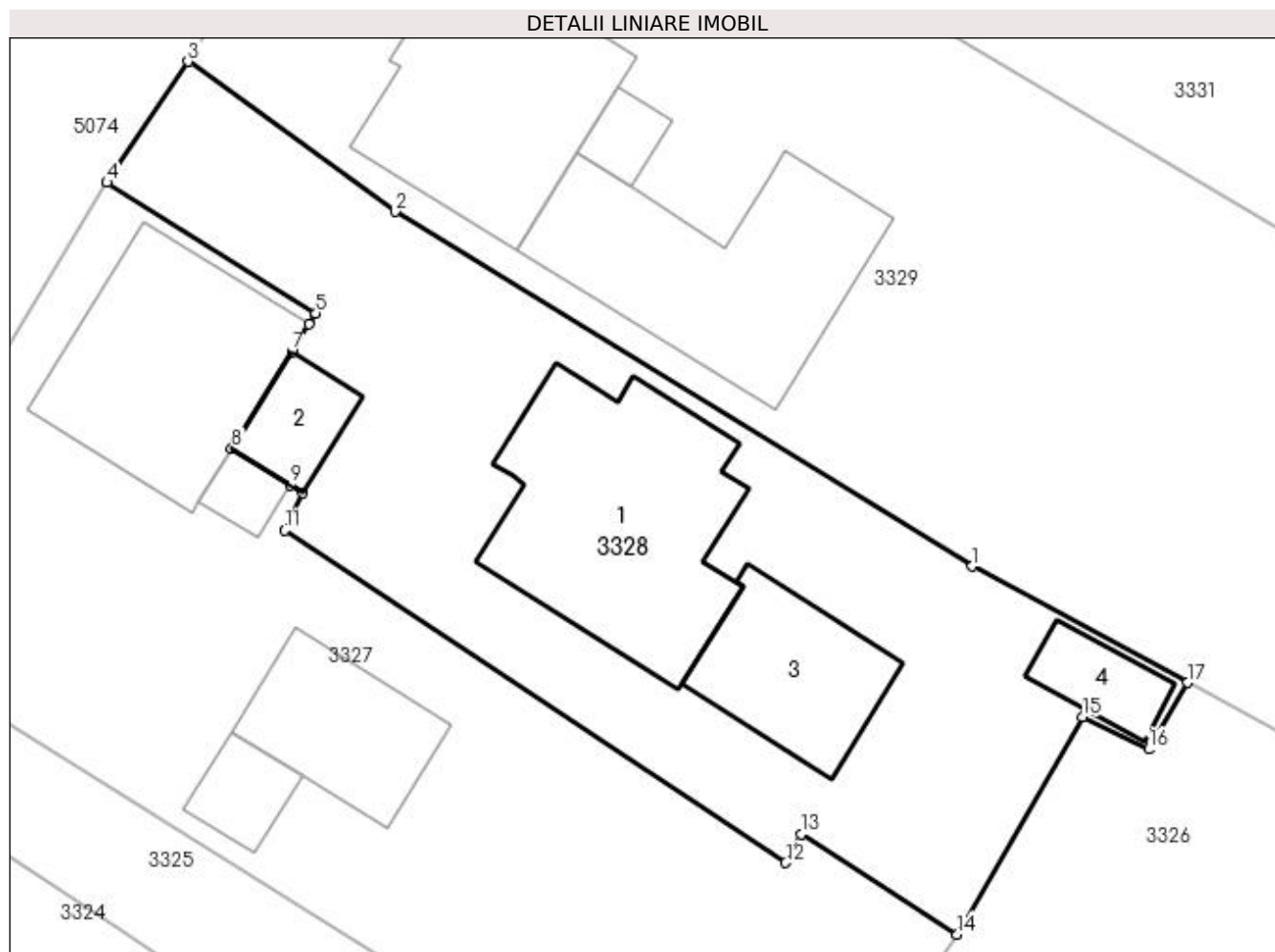
Inscrieri privind dezmembramintele dreptului de proprietate, drepturi reale de garanție și sarcini	Referințe
NU SUNT	

## Anexa Nr. 1 La Partea I

## Teren

Nr cadastral	Suprafața (mp)*	Observații / Referințe
	703	Provenit din CF 30574, nr.cad. 3691

\* Suprafața este determinată în planul de proiecție Stereo 70.



## Date referitoare la teren

Crt	Categorie folosință	Intra vilan	Suprafața (mp)	Tarla	Parcelă	Nr. topo	Observații / Referințe
1	curți constructii	DA	703	-	-	-	

## Date referitoare la construcții

Crt	Număr	Destinație construcție	Supraf. (mp)	Situație juridică	Observații / Referințe
A1.1		construcții de locuințe	117	Cu acte	Nr. niveluri:2; S. construita la sol:117 mp; S. construita desfasurata:234 mp; Casă de locuit, P+E
A1.2		construcții anexa	21	Cu acte	Nr. niveluri:1; S. construita la sol:21 mp; S. construita desfasurata:21 mp; Anexă, P
A1.3		construcții anexa	52	Cu acte	Nr. niveluri:1; S. construita la sol:52 mp; S. construita desfasurata:52 mp; Anexă, P
A1.4		construcții anexa	19	Cu acte	Nr. niveluri:1; S. construita la sol:19 mp; S. construita desfasurata:19 mp; Anexă, P

## Lungime Segmente

1) Valorile lungimilor segmentelor sunt obținute din proiecție în plan.

Punct început	X / Y	Punct sfârșit	X / Y	Lungime segment (** (m)
1	534.683,257 668.944,642	2	534.656,472 668.961,094	31.434

Punct început	X / Y	Punct sfârșit	X / Y	Lungime segment (** (m)
2	534.656,472 668.961,094	3	534.646,862 668.968,061	11.87
3	534.646,862 668.968,061	4	534.643,092 668.962,448	6.762
4	534.643,092 668.962,448	5	534.652,789 668.956,383	11.437
5	534.652,789 668.956,383	6	534.652,474 668.955,872	0.6
6	534.652,474 668.955,872	7	534.651,681 668.954,599	1.5
7	534.651,681 668.954,599	8	534.648,879 668.950,1	5.3
8	534.648,879 668.950,1	9	534.651,595 668.948,408	3.2
9	534.651,595 668.948,408	10	534.652,189 668.948,038	0.7
10	534.652,189 668.948,038	11	534.651,339 668.946,307	1.928
11	534.651,339 668.946,307	12	534.674,606 668.930,889	27.912
12	534.674,606 668.930,889	13	534.675,326 668.932,227	1.519
13	534.675,326 668.932,227	14	534.682,56 668.927,564	8.607
14	534.682,56 668.927,564	15	534.688,377 668.937,646	11.64
15	534.688,377 668.937,646	16	534.691,451 668.936,147	3.42
16	534.691,451 668.936,147	17	534.693,239 668.939,241	3.573
17	534.693,239 668.939,241	1	534.683,257 668.944,642	11.349

\*\* Lungimile segmentelor sunt determinate în planul de proiecție Stereo 70 și sunt rotunjite la 1 milimetru.

\*\*\* Distanța dintre puncte este formată din segmente cumulate ce sunt mai mici decât valoarea 1 milimetru.





**DATE DESPRE IMOBILUL NR. 3329**

Oficiul de Cadastru și Publicitate Imobiliară SUCEAVA  
Biroul de Cadastru și Publicitate Imobiliară Campulung Moldovenesc

**A. Partea I. Descrierea imobilului**

TEREN Intravilan

Adresa: Loc. Pojorâta, Str Putna, Nr. 73, Jud. Suceava

Nr. Crt	Nr cadastral Nr. topografic	Suprafața* (mp)	Observații / Referințe
A1	33659	1.638	Sector cadastral:49 Teren neimprejmuț; CF 33659, 33660, 33661, nr. top. 729, 730/2, parte din nr. top. 732/1

**Construcții**

Crt	Nr cadastral Nr. topografic	Adresa	Observații / Referințe
A1.1		Loc. Pojorâta, Str Putna, Nr. 73, Jud. Suceava	Nr. niveluri:2; S. construita la sol:92 mp; S. construita desfasurata:184 mp; Casă de locuit, P+E
A1.2		Loc. Pojorâta, Str Putna, Nr. 73, Jud. Suceava	Nr. niveluri:1; S. construita la sol:11 mp; S. construita desfasurata:11 mp; Anexă, P
A1.3		Loc. Pojorâta, Str Putna, Nr. 73, Jud. Suceava	Nr. niveluri:1; S. construita la sol:104 mp; S. construita desfasurata:104 mp; Anexă, P

**B. Partea II. Proprietari și acte**

Inscrieri privitoare la dreptul de proprietate și alte drepturi reale		Referințe
<b>3329 / 07/12/2022</b>		
Act Normativ nr. Lege nr. 7, din 12/03/1996 emis de Parlamentul României;		
B1	Intabulare, drept de PROPRIETATE, dobandit prin Lege, cota actuala 1/1 1) NEIDENTIFICAT NEIDENTIFICAT	A1
Act Administrativ nr. Adeverință nr. 1171, din 23/10/2022 emis de Primăria Comunei Pojorâta;		
B2	Se notează posesia faptică în favoarea lui 1) ZLĂVOACĂ MIHAI	A1
Act Administrativ nr. Adeverință nr. 1700, din 02/11/2022 emis de Primăria comunei Pojorâta;		
B3	Intabulare, drept de PROPRIETATE, dobandit prin Lege, cota actuala 1/1 1) ZLĂVOACĂ MIHAI	A1.1, A1.2, A1.3

**C. Partea III. SARCINI .**

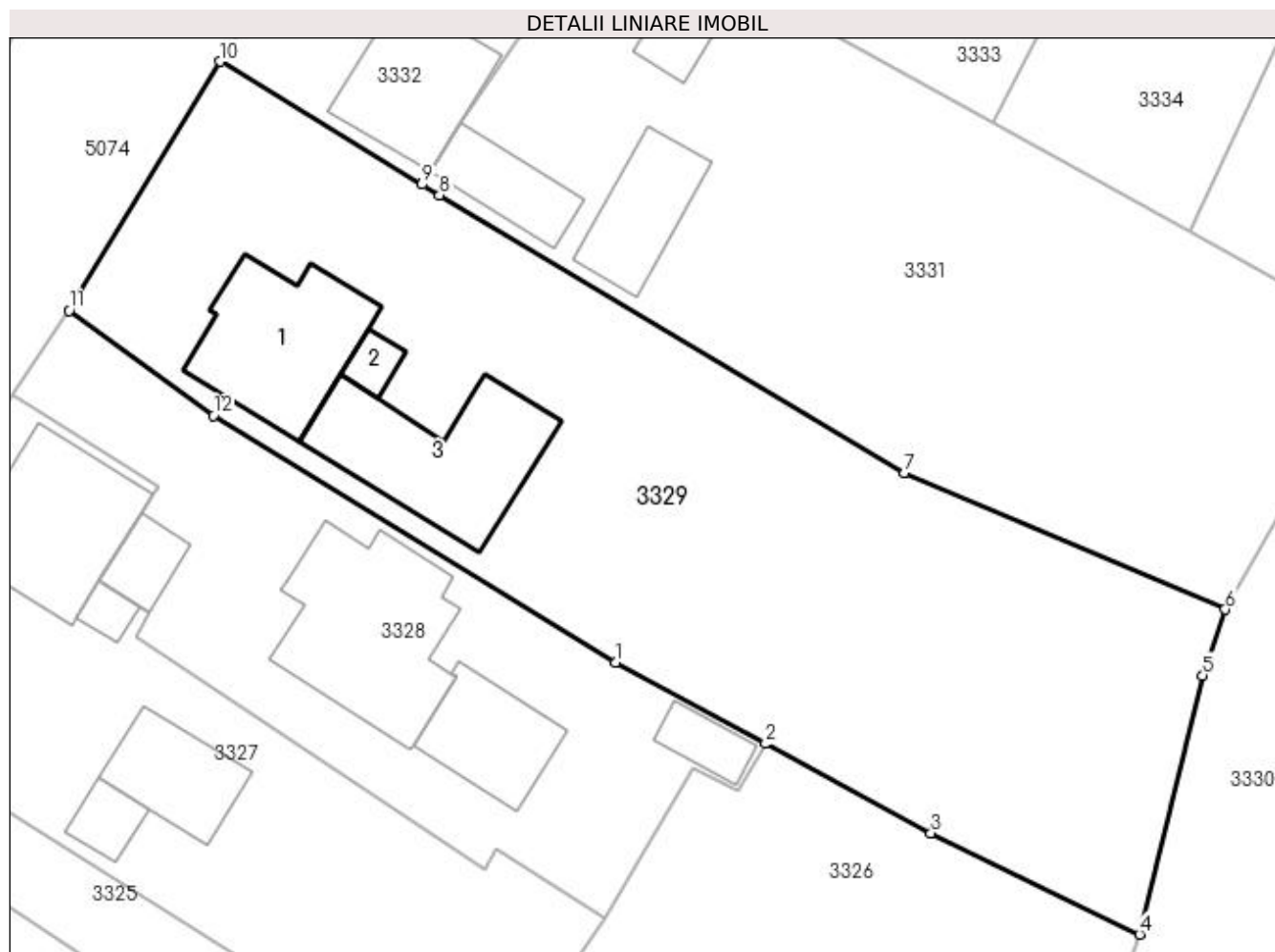
Inscrieri privind dezmembramintele dreptului de proprietate, drepturi reale de garanție și sarcini	Referințe
NU SUNT	

## Anexa Nr. 1 La Partea I

## Teren

Nr cadastral	Suprafața (mp)*	Observații / Referințe
33659	1.638	CF 33659, 33660, 33661, nr. top. 729, 730/2, parte din nr. top. 732/1

\* Suprafața este determinată în planul de proiecție Stereo 70.



## Date referitoare la teren

Crt	Categorie folosință	Intra vilan	Suprafața (mp)	Tarla	Parcelă	Nr. topo	Observații / Referințe
1	curți construcții	DA	674	-	-	-	
2	faneata	DA	964	-	-	-	

## Date referitoare la construcții

Crt	Număr	Destinație construcție	Supraf. (mp)	Situație juridică	Observații / Referințe
A1.1		construcții de locuințe	92	Cu acte	Nr. niveluri:2; S. construita la sol:92 mp; S. construita desfasurata:184 mp; Casă de locuit, P+E
A1.2		construcții anexa	11	Cu acte	Nr. niveluri:1; S. construita la sol:11 mp; S. construita desfasurata:11 mp; Anexă, P
A1.3		construcții anexa	104	Cu acte	Nr. niveluri:1; S. construita la sol:104 mp; S. construita desfasurata:104 mp; Anexă, P

## Lungime Segmente

1) Valorile lungimilor segmentelor sunt obținute din proiecție în plan.

Punct început	X / Y	Punct sfârșit	X / Y	Lungime segment (** (m)
1	534.683,257 668.944,642	2	534.693,239 668.939,241	11.349

Punct început	X / Y	Punct sfârșit	X / Y	Lungime segment (** (m)
2	534.693,239 668.939,241	3	534.704,245 668.933,285	12.514
3	534.704,245 668.933,285	4	534.718,138 668.926,552	15.439
4	534.718,138 668.926,552	5	534.722,349 668.943,785	17.74
5	534.722,349 668.943,785	6	534.723,831 668.948,187	4.645
6	534.723,831 668.948,187	7	534.702,482 668.957,269	23.2
7	534.702,482 668.957,269	8	534.671,515 668.975,752	36.064
8	534.671,515 668.975,752	9	534.670,357 668.976,457	1.356
9	534.670,357 668.976,457	10	534.656,904 668.984,647	15.75
10	534.656,904 668.984,647	11	534.646,862 668.968,061	19.389
11	534.646,862 668.968,061	12	534.656,472 668.961,094	11.87
12	534.656,472 668.961,094	1	534.683,257 668.944,642	31.434

\*\* Lungimile segmentelor sunt determinate în planul de proiecție Stereo 70 și sunt rotunjite la 1 milimetru.

\*\*\* Distanța dintre puncte este formată din segmente cumulate ce sunt mai mici decât valoarea 1 milimetru.



**DATE DESPRE IMOBILUL NR. 3330**

Oficiul de Cadastru și Publicitate Imobiliară SUCEAVA  
Biroul de Cadastru și Publicitate Imobiliară Campulung Moldovenesc

**A. Partea I. Descrierea imobilului**

TEREN Necunoscut

Adresa: Loc. Pojorâta, Jud. Suceava, Loc numit PUTNA

Nr. Crt	Nr cadastral Nr. topografic	Suprafața* (mp)	Observații / Referințe
A1		3.400	Sector cadastral:49 Teren neimprejmuit; U.P. II, U.A. 147

**B. Partea II. Proprietari și acte**

Inscrieri privitoare la dreptul de proprietate și alte drepturi reale	Referințe
<b>3330 / 08/12/2022</b>	
Act Administrativ nr. Titlu de proprietate nr. 10, din 08/03/1993 emis de Comisia Județeană Suceava;	
B1	A1
Intabulare, drept de PROPRIETATE, dobandit prin Reconstituire, cota actuala 1/1	
1) JUCAN ANA, LIPSĂ CNP	
2) RAIA EUSEBIE, LIPSĂ CNP	
3) RAIA GHEORGHE, LIPSĂ CNP	

**C. Partea III. SARCINI .**

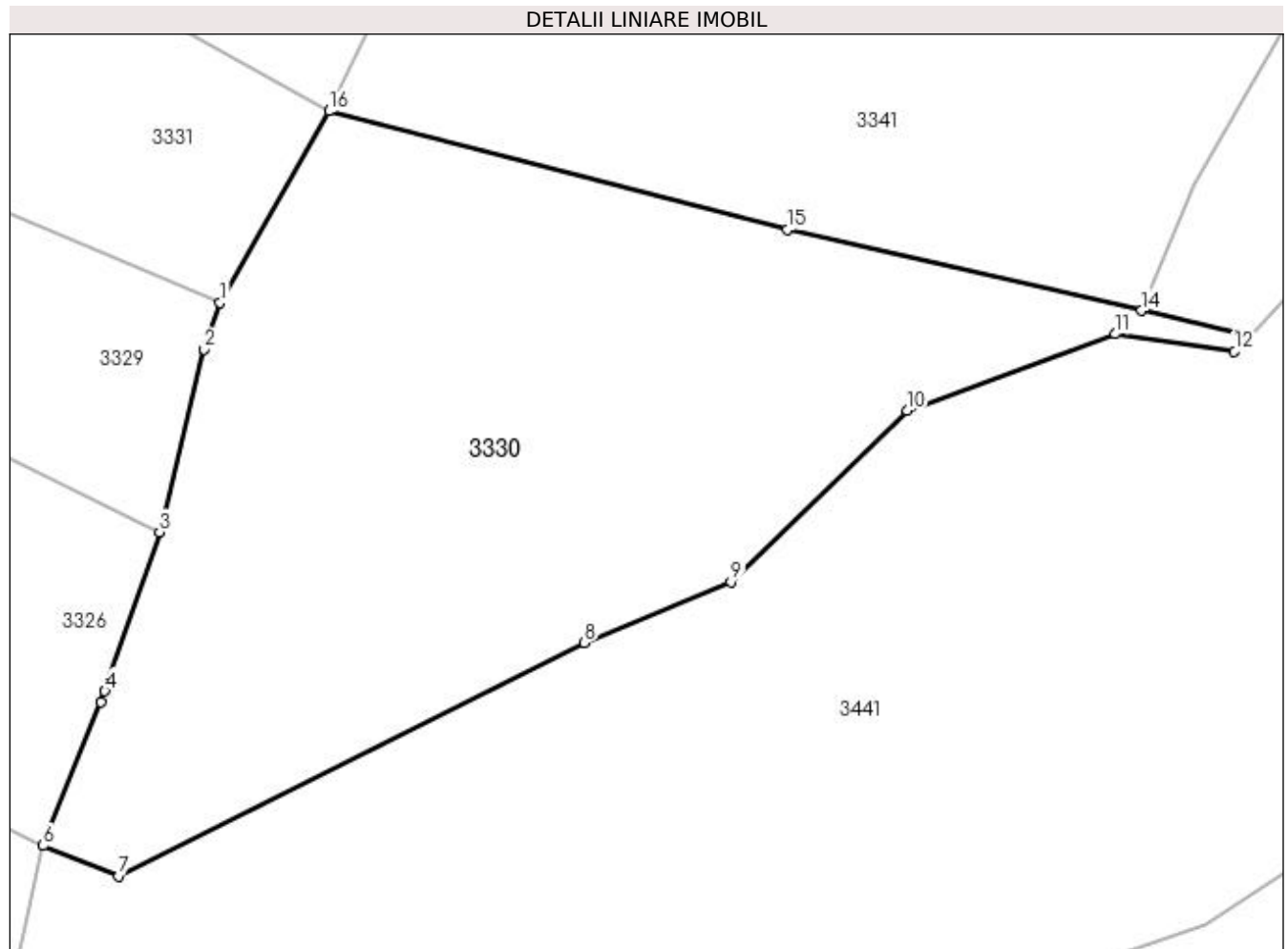
Inscrieri privind dezmembramintele dreptului de proprietate, drepturi reale de garanție și sarcini	Referințe
NU SUNT	

## Anexa Nr. 1 La Partea I

## Teren

Nr cadastral	Suprafața (mp)*	Observații / Referințe
	3.400	U.P. II, U.A. 147

\* Suprafața este determinată în planul de proiecție Stereo 70.



## Date referitoare la teren

Crt	Categorie folosință	Intra vilan	Suprafața (mp)	Tarla	Parcelă	Nr. topo	Observații / Referințe
1	padure	DA	193	-	-	-	
2	padure	NU	3.207	-	-	-	

## Lungime Segmente

1) Valorile lungimilor segmentelor sunt obținute din proiecție în plan.

Punct început	X / Y	Punct sfârșit	X / Y	Lungime segment (** (m)
1	534.723,831 668.948,187	2	534.722,349 668.943,785	4.645
2	534.722,349 668.943,785	3	534.718,138 668.926,552	17.74
3	534.718,138 668.926,552	4	534.712,984 668.911,56	15.853
4	534.712,984 668.911,56	5	534.712,578 668.910,545	1.093

Punct început	X / Y	Punct sfârșit	X / Y	Lungime segment (** (m)
5	534.712,578 668.910,545	6	534.707,159 668.896,985	14.603
6	534.707,159 668.896,985	7	534.714,272 668.894,128	7.665
7	534.714,272 668.894,128	8	534.758,2 668.916,131	49.13
8	534.758,2 668.916,131	9	534.772,05 668.921,856	14.987
9	534.772,05 668.921,856	10	534.788,638 668.937,997	23.145
10	534.788,638 668.937,997	11	534.808,296 668.945,234	20.948
11	534.808,296 668.945,234	12	534.819,544 668.943,593	11.367
12	534.819,544 668.943,593	13	534.820,977 668.945,115	2.09
13	534.820,977 668.945,115	14	534.810,78 668.947,437	10.458
14	534.810,78 668.947,437	15	534.777,322 668.955,055	34.314
15	534.777,322 668.955,055	16	534.734,123 668.966,241	44.624
16	534.734,123 668.966,241	1	534.723,831 668.948,187	20.782

\*\* Lungimile segmentelor sunt determinate în planul de proiecție Stereo 70 și sunt rotunjite la 1 milimetru.

\*\*\* Distanța dintre puncte este formată din segmente cumulate ce sunt mai mici decât valoarea 1 milimetru.





**DATE DESPRE IMOBILUL NR. 3331**

Oficiul de Cadastru și Publicitate Imobiliară SUCEAVA  
Biroul de Cadastru și Publicitate Imobiliară Campulung Moldovenesc

**A. Partea I. Descrierea imobilului**

TEREN Intravilan

Adresa: Loc. Pojorâta, Str Putna, Nr. 71, Jud. Suceava

Nr. Crt	Nr cadastral Nr. topografic	Suprafața* (mp)	Observații / Referințe
A1	35327	1.397	Sector cadastral:49 Teren neimprejmuit; Provenit din CF 35327, nr. cad. 35327, CF 32768, parte din nr. top. 731/1

**Construcții**

Crt	Nr cadastral Nr. topografic	Adresa	Observații / Referințe
A1.1		Loc. Pojorâta, Str Putna, Nr. 71, Jud. Suceava	Nr. niveluri:1; S. construita la sol:50 mp; S. construita desfasurata:50 mp; Anexă, P, Anexă - construită în anul 1986, din lemn, formată din parter, având suprafața construită desfășurată de 50 mp.
A1.2		Loc. Pojorâta, Str Putna, Nr. 71, Jud. Suceava	Nr. niveluri:1; S. construita la sol:37 mp; S. construita desfasurata:37 mp; Anexă, P, Anexă - construită în anul 1986, din lemn, formată din parter, având suprafața construită desfășurată de 32 mp.
A1.3		Loc. Pojorâta, Str Putna, Nr. 71, Jud. Suceava	Nr. niveluri:1; S. construita la sol:21 mp; S. construita desfasurata:21 mp; Anexă, P, Anexă - construită în anul 1986, din lemn, formată din parter, având suprafața construită desfășurată de 21 mp.

**B. Partea II. Proprietari și acte**

Inscrieri privitoare la dreptul de proprietate și alte drepturi reale	Referințe
<b>3331 / 18/12/2022</b>	
Act Normativ nr. Legea nr. 7, din 13/03/1996 emis de Parlamentul României;	
B1	A1
Intabulare, drept de PROPRIETATE, dobandit prin Lege, cota actuala 1339/1397 1) NEIDENTIFICAT NEIDENTIFICAT	
<b>3331 / 08/12/2022</b>	
Act Normativ nr. Lege nr. 7, din 13/03/1996 emis de Parlamentul României;	
B2	A1
Intabulare, drept de PROPRIETATE, dobandit prin Lege, cota actuala 58/1397 1) NEIDENTIFICAT NEIDENTIFICAT	
<b>14020 / 08/09/2022</b>	
Act Notarial nr. 1968, din 06/09/2022 emis de Scraba Luminita Ana Maria;	
B3	A1
se notează POSESIA asupra terenului, ca bun comun în devălmășie 1) POPESCU DANIEL 2) POPESCU ANDREEA	
<b>3331 / 08/12/2022</b>	
Act Administrativ nr. Adeverință nr. 1172, din 24/10/2022 emis de Primăria Comunei Pojorâta;	
B4	A1
Se notează posesia faptică în favoarea lui 1) POPESCU DANIEL 2) POPESCU ANDREEA	
<b>14020 / 08/09/2022</b>	
Act Notarial nr. 1968, din 06/09/2022 emis de Scraba Luminita Ana Maria;	
B4	A1.1, A1.2, A1.3
Intabulare, drept de PROPRIETATE, bun comun în devălmășie, dobandit prin Conventie, cota actuala 1/1 1) POPESCU DANIEL 2) POPESCU ANDREEA	

**C. Partea III. SARCINI .**

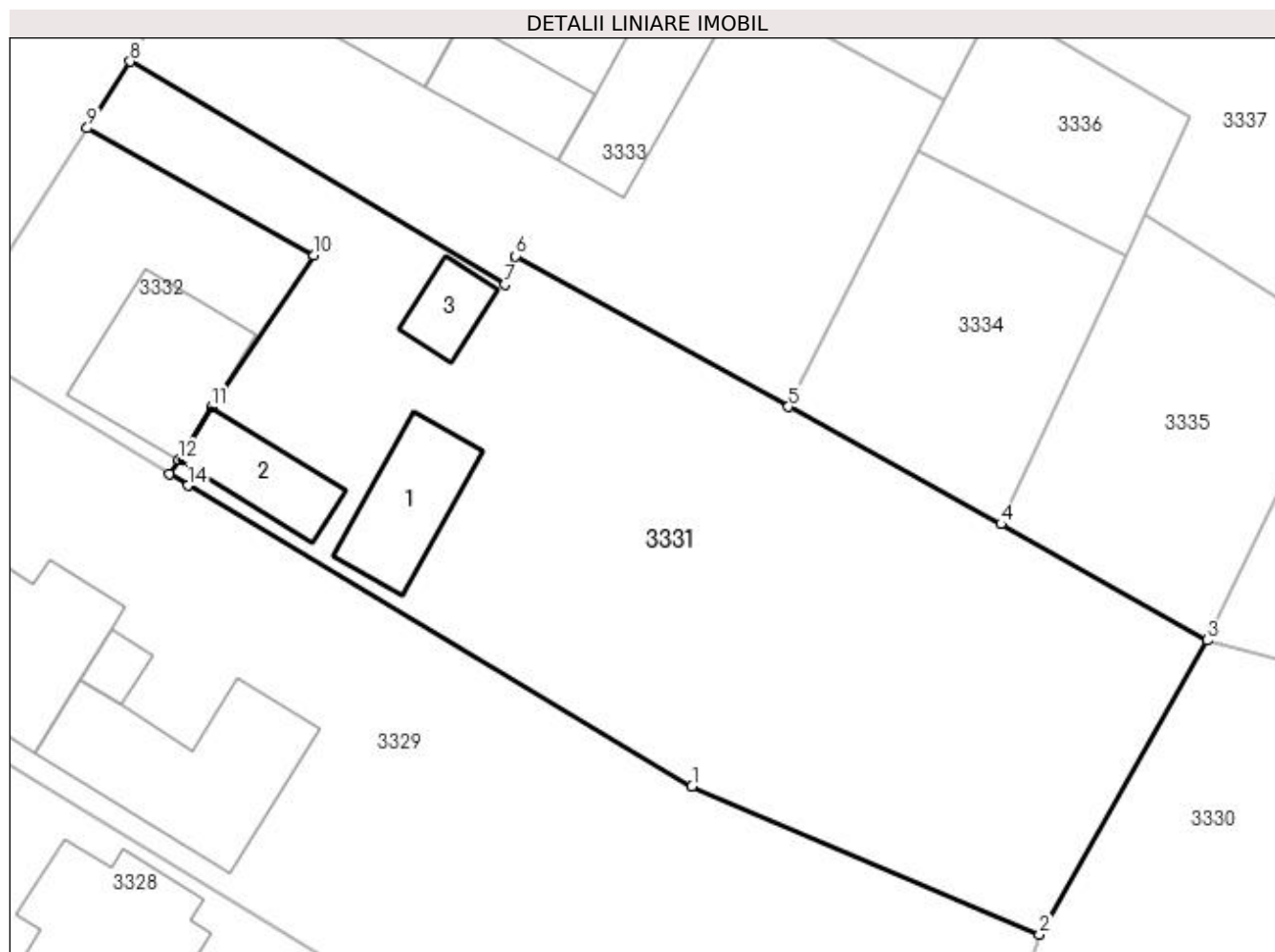
Inscrieri privind dezmembramintele dreptului de proprietate, drepturi reale de garanție și sarcini	Referințe
NU SUNT	

## Anexa Nr. 1 La Partea I

## Teren

Nr cadastral	Suprafața (mp)*	Observații / Referințe
35327	1.397	Provenit din CF 35327, nr. cad. 35327, CF 32768, parte din nr. top. 731/1

\* Suprafața este determinată în planul de proiecție Stereo 70.



## Date referitoare la teren

Crt	Categorie folosință	Intra vilan	Suprafața (mp)	Tarla	Parcelă	Nr. topo	Observații / Referințe
1	curți construcții	DA	271	-	-	-	
2	arabil	DA	102	-	-	-	
3	faneata	DA	1.024	-	-	-	

## Date referitoare la construcții

Crt	Număr	Destinație construcție	Supraf. (mp)	Situație juridică	Observații / Referințe
A1.1		construcții anexa	50	Cu acte	Nr. niveluri:1; S. construita la sol:50 mp; S. construita desfasurata:50 mp; Anexă, P, Anexă - construită în anul 1986, din lemn, formată din parter, având suprafața construită desfășurată de 50 mp.
A1.2		construcții anexa	37	Cu acte	Nr. niveluri:1; S. construita la sol:37 mp; S. construita desfasurata:37 mp; Anexă, P, Anexă - construită în anul 1986, din lemn, formată din parter, având suprafața construită desfășurată de 32 mp.
A1.3		construcții anexa	21	Cu acte	Nr. niveluri:1; S. construita la sol:21 mp; S. construita desfasurata:21 mp; Anexă, P, Anexă - construită în anul 1986, din lemn, formată din parter, având suprafața construită desfășurată de 21 mp.

**Lungime Segmente**

1) Valorile lungimilor segmentelor sunt obținute din proiecție în plan.

Punct început	X / Y	Punct sfârșit	X / Y	Lungime segment (** (m)
1	534.702,482 668.957,269	2	534.723,831 668.948,187	23.2
2	534.723,831 668.948,187	3	534.734,123 668.966,241	20.782
3	534.734,123 668.966,241	4	534.721,479 668.973,384	14.522
4	534.721,479 668.973,384	5	534.708,413 668.980,595	14.924
5	534.708,413 668.980,595	6	534.691,658 668.989,84	19.136
6	534.691,658 668.989,84	7	534.690,997 668.988,088	1.873
7	534.690,997 668.988,088	8	534.667,97 669.001,792	26.796
8	534.667,97 669.001,792	9	534.665,333 668.997,706	4.863
9	534.665,333 668.997,706	10	534.679,257 668.989,883	15.971
10	534.679,257 668.989,883	11	534.672,944 668.980,565	11.255
11	534.672,944 668.980,565	12	534.670,955 668.977,328	3.799
12	534.670,955 668.977,328	13	534.670,357 668.976,457	1.057
13	534.670,357 668.976,457	14	534.671,515 668.975,752	1.356
14	534.671,515 668.975,752	1	534.702,482 668.957,269	36.064

\*\* Lungimile segmentelor sunt determinate în planul de proiecție Stereo 70 și sunt rotunjite la 1 milimetru.

\*\*\* Distanța dintre puncte este formată din segmente cumulate ce sunt mai mici decât valoarea 1 milimetru.



**DATE DESPRE IMOBILUL NR. 3332**

Oficiul de Cadastru și Publicitate Imobiliară SUCEAVA  
Biroul de Cadastru și Publicitate Imobiliară Campulung Moldovenesc

**A. Partea I. Descrierea imobilului**

TEREN Intravilan

Adresa: Loc. Pojorâta, Jud. Suceava, Loc numit PUTNA

Nr. Crt	Nr cadastral Nr. topografic	Suprafața* (mp)	Observații / Referințe
A1	34852	250	Sector cadastral:49 Teren neimprejmuit; Provenit din CF 34852, nr. cad. 34852

**Construcții**

Crt	Nr cadastral Nr. topografic	Adresa	Observații / Referințe
A1.1		Loc. Pojorâta, Jud. Suceava, Loc numit PUTNA	Nr. niveluri:2; S. construita la sol:72 mp; S. construita desfasurata:144 mp; Locuință - construită în anul 1972, din zidărie, formată din parter și etaj. Suprafața construită desfășurată = 144 mp.

**B. Partea II. Proprietari și acte**

Inscrieri privitoare la dreptul de proprietate și alte drepturi reale		Referințe
<b>14018 / 08/09/2022</b>		
Act Notarial nr. 1968, din 06/09/2022 emis de Scraba Luminita Ana Maria;		
B1	Intabulare, drept de PROPRIETATE bun comun in devalmasie, dobandit prin Conventie, cota actuala 1/1 1) POPESCU ANDREEA, LIPSĂ CNP 2) POPESCU DANIEL, LIPSĂ CNP	A1, A1.1

**C. Partea III. SARCINI**

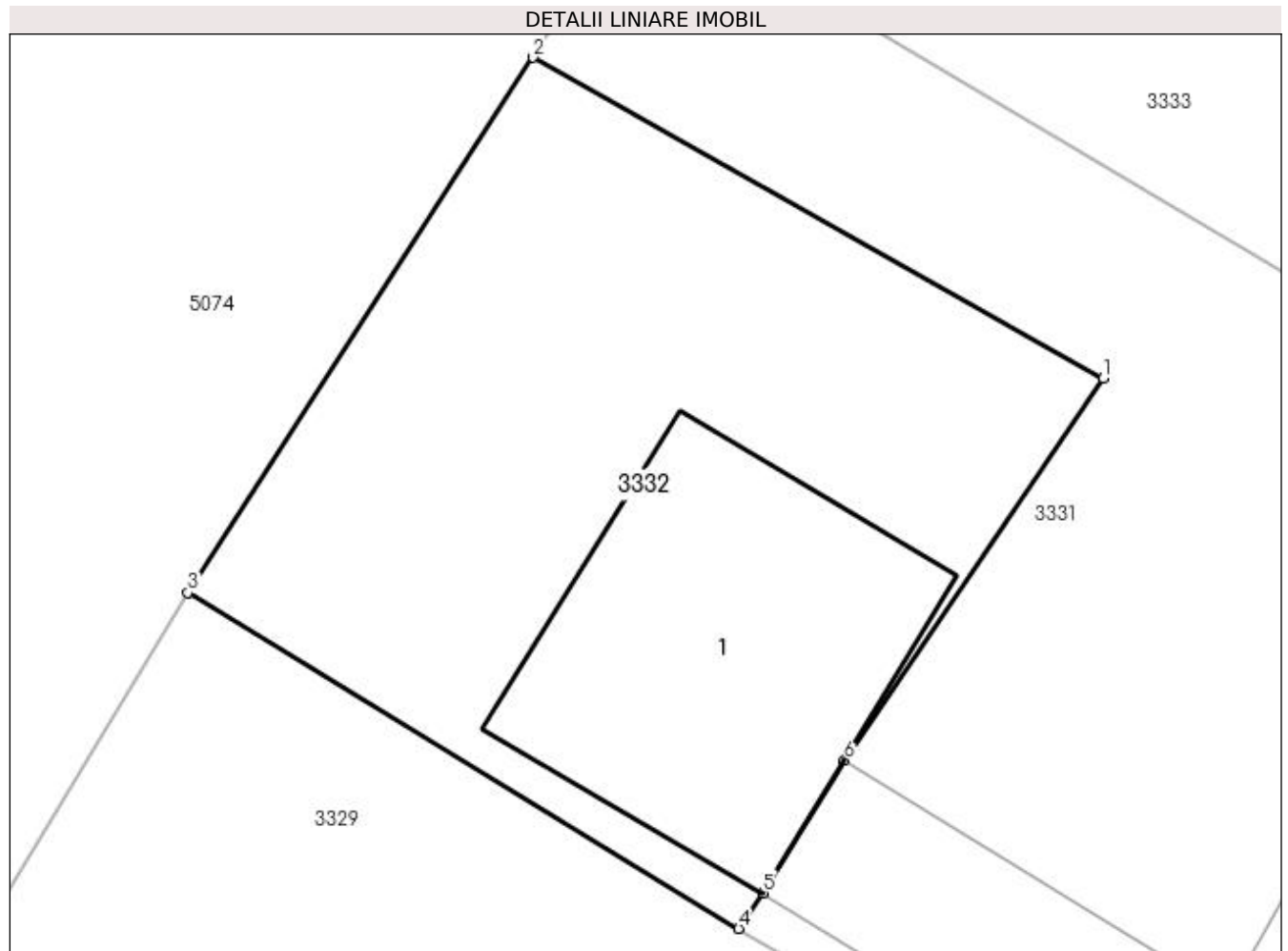
Inscrieri privind dezmembramintele dreptului de proprietate, drepturi reale de garanție și sarcini		Referințe
<b>14018 / 08/09/2022</b>		
Act Notarial nr. 1968, din 06/09/2022 emis de Scraba Luminita Ana Maria;		
C1	Intabulare, drept de IPOTECA LEGALA, Valoare:5000 EURcorespunzatoare diferentei de pret neachitat( coform art 1723 si 2386 alin 1 NCC ), dobandit prin Conventie, cota actuala 1/2 1) POPESCU FLAVIUS-CĂTĂLIN	A1, A1.1

## Anexa Nr. 1 La Partea I

## Teren

Nr cadastral	Suprafața (mp)*	Observații / Referințe
34852	250	Provenit din CF 34852, nr. cad. 34852

\* Suprafața este determinată în planul de proiecție Stereo 70.



## Date referitoare la teren

Crt	Categorie folosință	Intra vilan	Suprafața (mp)	Tarla	Parcelă	Nr. topo	Observații / Referințe
1	curți constructii	DA	250	-	-	-	

## Date referitoare la construcții

Crt	Număr	Destinație construcție	Supraf. (mp)	Situație juridică	Observații / Referințe
A1.1		construcții de locuințe	72	Cu acte	Nr. niveluri:2; S. construita la sol:72 mp; S. construita desfasurata:144 mp; Locuință - construită în anul 1972, din zidărie, formată din parter și etaj. Suprafața construită desfășurată = 144 mp.

## Lungime Segmente

1) Valorile lungimilor segmentelor sunt obținute din proiecție în plan.

Punct început	X / Y	Punct sfârșit	X / Y	Lungime segment (** (m)
1	534.679,257 668.989,883	2	534.665,333 668.997,706	15.971
2	534.665,333 668.997,706	3	534.656,904 668.984,647	15.543

Punct început	X / Y	Punct sfârșit	X / Y	Lungime segment (** (m)
3	534.656,904 668.984,647	4	534.670,357 668.976,457	15.75
4	534.670,357 668.976,457	5	534.670,955 668.977,328	1.057
5	534.670,955 668.977,328	6	534.672,944 668.980,565	3.799
6	534.672,944 668.980,565	1	534.679,257 668.989,883	11.255

\*\* Lungimile segmentelor sunt determinate în planul de proiecție Stereo 70 și sunt rotunjite la 1 milimetru.

\*\*\* Distanța dintre puncte este formată din segmente cumulate ce sunt mai mici decât valoarea 1 milimetru.





**DATE DESPRE IMOBILUL NR. 3333**

Oficiul de Cadastru și Publicitate Imobiliară SUCEAVA  
Biroul de Cadastru și Publicitate Imobiliară Câmpulung Moldovenesc

**A. Partea I. Descrierea imobilului**

TEREN Intravilan

Adresa: Loc. Pojorâta, Str Putna, Nr. 69, Jud. Suceava

Nr. Crt	Nr cadastral Nr. topografic	Suprafața* (mp)	Observații / Referințe
A1	34673	Din acte: 1.080 Masurata: 993	Sector cadastral:49 Teren neimprejmuț; Provenit din CF 34673, nr. top. 732/4, 732/9, 731/2

**Construcții**

Crt	Nr cadastral Nr. topografic	Adresa	Observații / Referințe
A1.1		Loc. Pojorâta, Str Putna, Nr. 69, Jud. Suceava	Nr. niveluri:2; S. construita la sol:82 mp; S. construita desfasurata:164 mp; Casă de locuit, P+E
A1.2		Loc. Pojorâta, Str Putna, Nr. 69, Jud. Suceava	Nr. niveluri:1; S. construita la sol:44 mp; S. construita desfasurata:44 mp; Anexă, P
A1.3		Loc. Pojorâta, Str Putna, Nr. 69, Jud. Suceava	Nr. niveluri:1; S. construita la sol:63 mp; S. construita desfasurata:63 mp; Anexă, P

**B. Partea II. Proprietari și acte**

Inscrieri privitoare la dreptul de proprietate și alte drepturi reale	Referințe
<b>3050 / 13/10/1994</b>	
Act Notarial nr. Contract De Vanzare Cumparare nr. 4086, din 13/10/1994 emis de Notariatul de Stat local Câmpulung Moldovenesc;	
B1	A1
Intabulare, drept de PROPRIETATEca bun comun, dobandit prin Conventie, cota actuala 1/1 1) PALAGHIOI MIHAI, LIPSĂ CNP 2) PALAGHIOI TEODORA, LIPSĂ CNP	
<b>3333 / 08/12/2022</b>	
Act Administrativ nr. Adeverință nr. 1700, din 02/11/2022 emis de Primăria comunei Pojorâta;	
B3	A1.1, A1.2, A1.3
Intabulare, drept de PROPRIETATE, dobandit prin Lege, cota actuala 1/1 1) PALAGHIOI MIHAI, LIPSĂ CNP 2) PALAGHIOI TEODORA, LIPSĂ CNP	

**C. Partea III. SARCINI .**

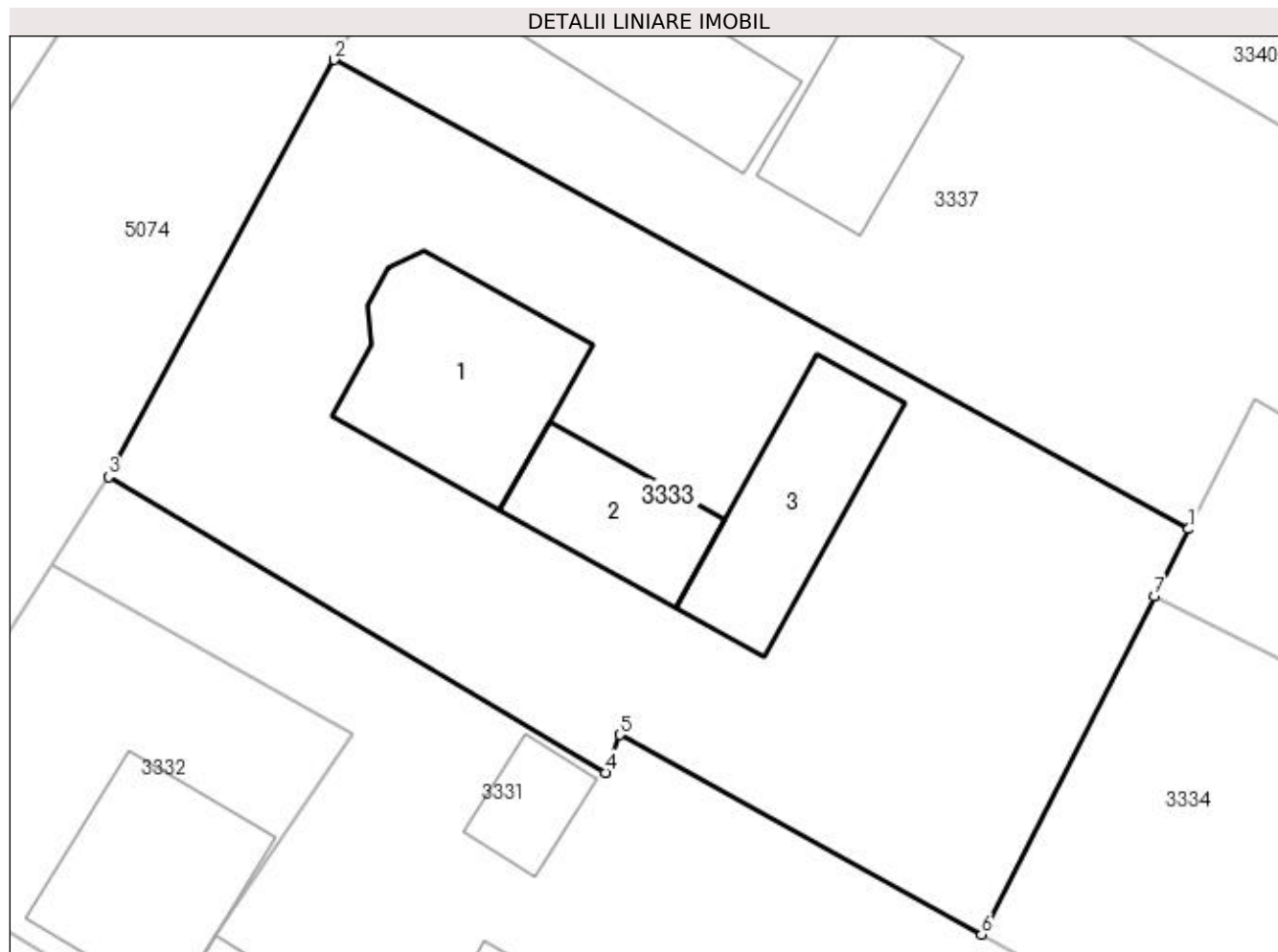
Inscrieri privind dezmembramintele dreptului de proprietate, drepturi reale de garanție și sarcini	Referințe
NU SUNT	

## Anexa Nr. 1 La Partea I

## Teren

Nr cadastral	Suprafața (mp)*	Observații / Referințe
34673	Din acte: 1.080 Masurata: 993	Provenit din CF 34673, nr. top. 732/4, 732/9, 731/2

\* Suprafața este determinată în planul de proiecție Stereo 70.



## Date referitoare la teren

Crt	Categorie folosință	Intra vilan	Suprafața (mp)	Tarla	Parcelă	Nr. topo	Observații / Referințe
1	curți constructii	DA	417	-	-	-	
2	faneata	DA	576	-	-	-	

## Date referitoare la construcții

Crt	Număr	Destinație construcție	Supraf. (mp)	Situație juridică	Observații / Referințe
A1.1		construcții de locuințe	82	Cu acte	Nr. niveluri:2; S. construita la sol:82 mp; S. construita desfasurata:164 mp; Casă de locuit, P+E
A1.2		construcții anexa	44	Cu acte	Nr. niveluri:1; S. construita la sol:44 mp; S. construita desfasurata:44 mp; Anexă, P
A1.3		construcții anexa	63	Cu acte	Nr. niveluri:1; S. construita la sol:63 mp; S. construita desfasurata:63 mp; Anexă, P

## Lungime Segmente

1) Valorile lungimilor segmentelor sunt obținute din proiecție în plan.

Punct început	X / Y	Punct sfârșit	X / Y	Lungime segment (** (m)
1	534.718,004 668.999,371	2	534.678,437 669.021,106	45.144

Punct început	X / Y	Punct sfârșit	X / Y	Lungime segment (** (m)
2	534.678,437 669.021,106	3	534.667,97 669.001,792	21.968
3	534.667,97 669.001,792	4	534.690,997 668.988,088	26.796
4	534.690,997 668.988,088	5	534.691,658 668.989,84	1.873
5	534.691,658 668.989,84	6	534.708,413 668.980,595	19.136
6	534.708,413 668.980,595	7	534.716,414 668.996,258	17.588
7	534.716,414 668.996,258	1	534.718,004 668.999,371	3.496

\*\* Lungimile segmentelor sunt determinate în planul de proiecție Stereo 70 și sunt rotunjite la 1 milimetru.

\*\*\* Distanța dintre puncte este formată din segmente cumulate ce sunt mai mici decât valoarea 1 milimetru.



**DATE DESPRE IMOBILUL NR. 3334**

Oficiul de Cadastru și Publicitate Imobiliară SUCEAVA  
Biroul de Cadastru și Publicitate Imobiliară Câmpulung Moldovenesc

**A. Partea I. Descrierea imobilului**

TEREN Intravilan

Adresa: Loc. Pojorâta, Jud. Suceava, Loc numit PUTNA

Nr. Crt	Nr cadastral Nr. topografic	Suprafața* (mp)	Observații / Referințe
A1	32240	261	Sector cadastral:49 Teren neimprejmuit; Provenit din CF 32240, nr. top. 731/20

**B. Partea II. Proprietari și acte**

Inscrieri privitoare la dreptul de proprietate și alte drepturi reale		Referințe
<b>3050 / 13/10/1994</b>		
Act Notarial nr. Contract De Vanzare-Cumparare nr. 4086, din 13/10/1994 emis de NSL Câmpulung Moldovenesc;		
B1	Intabulare, drept de PROPRIETATE bun comun, dobandit prin Conventie, cota actuala 1/1 1) PALAGHIOI MIHAI, LIPSĂ CNP 2) PALAGHIOI TEODORA, LIPSĂ CNP	A1

**C. Partea III. SARCINI**

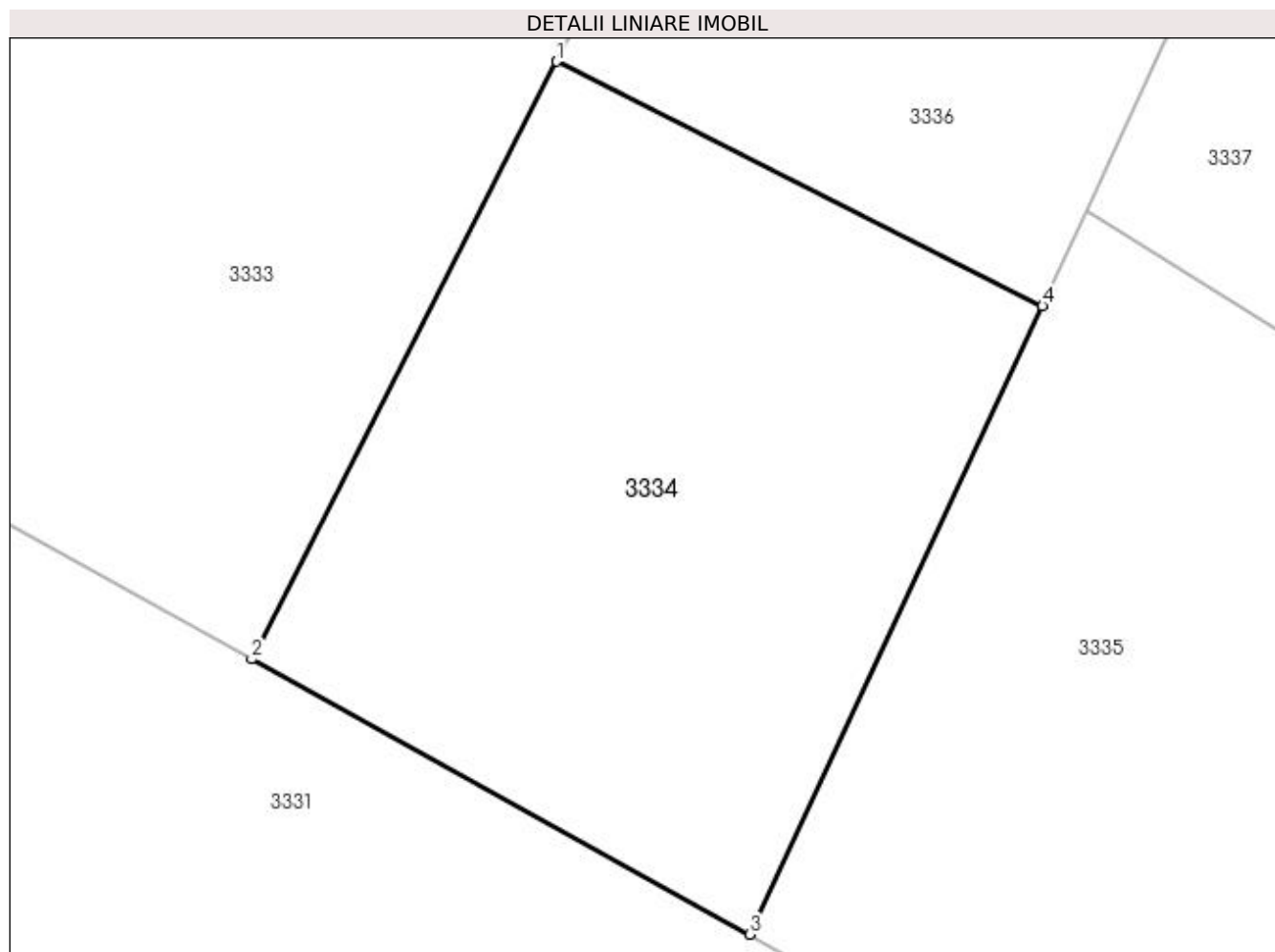
Inscrieri privind dezmembramintele dreptului de proprietate, drepturi reale de garanție și sarcini		Referințe
<b>329 / 03/03/1999</b>		
Act Notarial nr. Contract De Locatiune nr. 1305, din 27/04/1998 emis de NSL Câmpulung Moldovenesc;		
C1	Intabulare, drept de SUPERFICIE, dobandit prin Conventie, cota actuala 1/1 1) MOBIFON SA, CIF:9999999999999, LIPSĂ CNP	A1
<b>11356 / 24/07/2014</b>		
Act Notarial nr. 905, din 23/07/2014 emis de Scraba Horia Ilie;		
C2	se noteaza actul aditional nr. 2 autentificat sub nr. 905/23.07.2014, autentificat la BNP Scraba Horia Ilie, incheiat intre Palaghioi Mihai si Palaghioi Teodora si VODAFONE ROMANIA SA.	A1
<b>2287 / 22/02/2016</b>		
Act Notarial nr. 144, din 19/02/2016 emis de Scraba Horia Ilie;		
C3	se noteaza actul aditional nr. 3 autentificat sub nr. 144/19.02.2016, autentificat la BNP Scraba Horia Ilie, incheiat intre Palaghioi Mihai si Palaghioi Teodora si VODAFONE ROMANIA SA.	A1

## Anexa Nr. 1 La Partea I

## Teren

Nr cadastral	Suprafața (mp)*	Observații / Referințe
32240	261	Provenit din CF 32240, nr. top. 731/20

\* Suprafața este determinată în planul de proiecție Stereo 70.



## Date referitoare la teren

Crt	Categorie folosință	Intra vilan	Suprafața (mp)	Tarla	Parcelă	Nr. topo	Observații / Referințe
1	curți constructii	DA	261	-	-	-	

## Lungime Segmente

1) Valorile lungimilor segmentelor sunt obținute din proiecție în plan.

Punct început	X / Y	Punct sfârșit	X / Y	Lungime segment (** (m)
1	534.716,414 668.996,258	2	534.708,413 668.980,595	17.588
2	534.708,413 668.980,595	3	534.721,479 668.973,384	14.924
3	534.721,479 668.973,384	4	534.729,158 668.989,849	18.168
4	534.729,158 668.989,849	1	534.716,414 668.996,258	14.265

**\*\* Lungimile segmentelor sunt determinate în planul de proiecție Stereo 70 și sunt rotunjite la 1 milimetru.**

**\*\*\* Distanța dintre puncte este formată din segmente cumulate ce sunt mai mici decât valoarea 1 milimetru.**





**DATE DESPRE IMOBILUL NR. 3335**

Oficiul de Cadastru și Publicitate Imobiliară SUCEAVA  
Biroul de Cadastru și Publicitate Imobiliară Campulung Moldovenesc

**A. Partea I. Descrierea imobilului**

TEREN Intravilan

Adresa: Loc. Pojorâta, Jud. Suceava, Loc numit PUTNA

Nr. Crt	Nr cadastral Nr. topografic	Suprafața* (mp)	Observații / Referințe
A1		301	Sector cadastral:49 Teren neimprejmuit;

**B. Partea II. Proprietari și acte**

Inscrieri privitoare la dreptul de proprietate și alte drepturi reale	Referințe
<b>3335 / 08/12/2022</b>	
Act Normativ nr. Lege nr. 7, din 13/03/1996 emis de Parlamentul României;	
B1	A1
Inscrierea provizorie, drept de PROPRIETATE, dobandit prin Lege, cota actuala 1/1 1) COMUNA POJORÂTA, CIF:4441425	

**C. Partea III. SARCINI .**

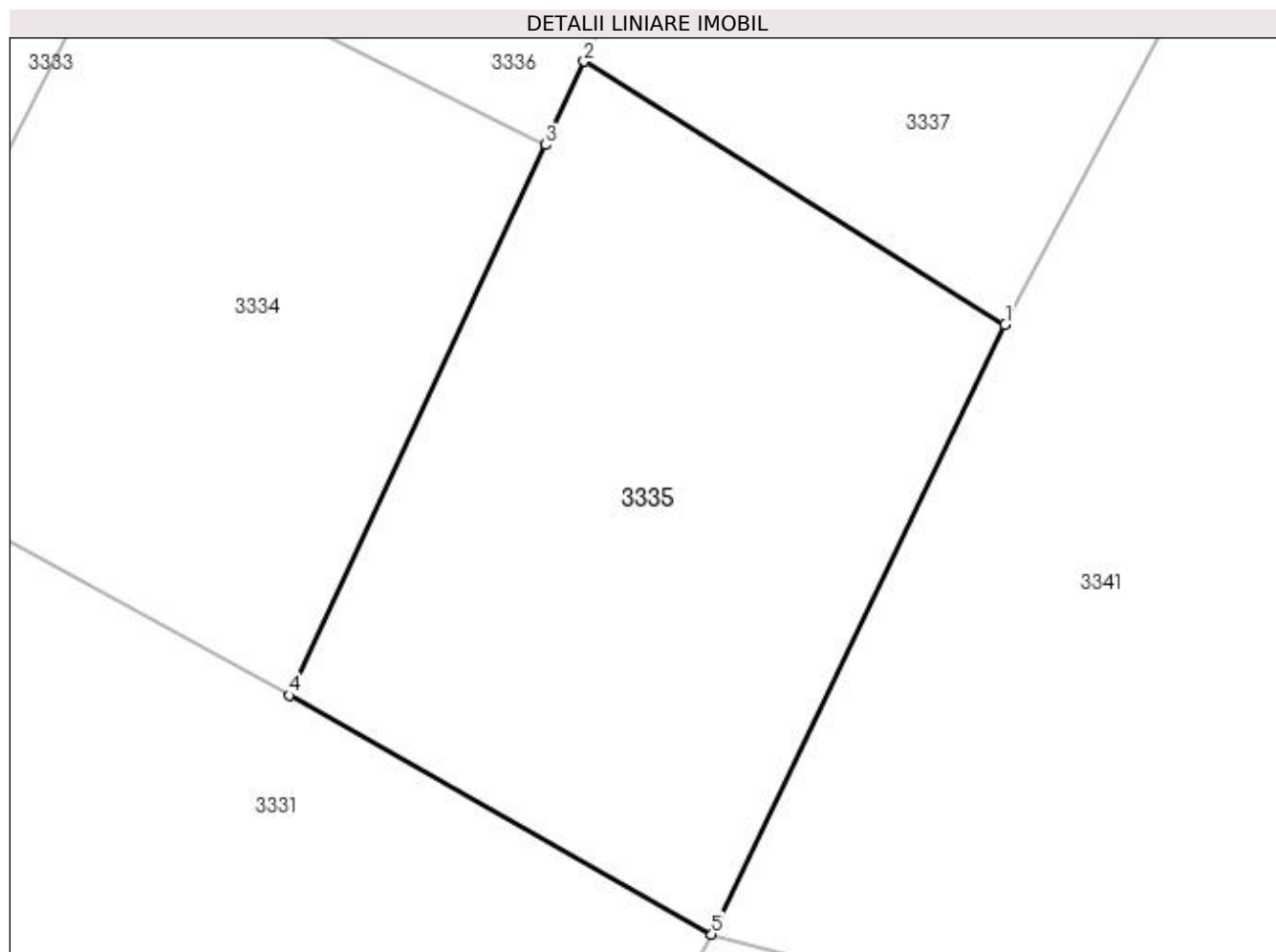
Inscrieri privind dezmembramintele dreptului de proprietate, drepturi reale de garanție și sarcini	Referințe
NU SUNT	

## Anexa Nr. 1 La Partea I

## Teren

Nr cadastral	Suprafața (mp)*	Observații / Referințe
	301	

\* Suprafața este determinată în planul de proiecție Stereo 70.



## Date referitoare la teren

Crt	Categorie folosință	Intra vilan	Suprafața (mp)	Tarla	Parcelă	Nr. topo	Observații / Referințe
1	faneata	DA	301	-	-	-	

## Lungime Segmente

1) Valorile lungimilor segmentelor sunt obținute din proiecție în plan.

Punct început	X / Y	Punct sfârșit	X / Y	Lungime segment (** (m)
1	534.742,904 668.984,478	2	534.730,304 668.992,345	14.854
2	534.730,304 668.992,345	3	534.729,158 668.989,849	2.747
3	534.729,158 668.989,849	4	534.721,479 668.973,384	18.168
4	534.721,479 668.973,384	5	534.734,123 668.966,241	14.522
5	534.734,123 668.966,241	1	534.742,904 668.984,478	20.241

**\*\* Lungimile segmentelor sunt determinate în planul de proiecție Stereo 70 și sunt rotunjite la 1 milimetru.**

**\*\*\* Distanța dintre puncte este formată din segmente cumulate ce sunt mai mici decât valoarea 1 milimetru.**



**DATE DESPRE IMOBILUL NR. 3336**

Oficiul de Cadastru și Publicitate Imobiliară SUCEAVA  
Biroul de Cadastru și Publicitate Imobiliară Câmpulung Moldovenesc

**A. Partea I. Descrierea imobilului**

TEREN Intravilan

Adresa: Loc. Pojorâta, Jud. Suceava, Loc numit PUTNA

Nr. Crt	Nr cadastral Nr. topografic	Suprafața* (mp)	Observații / Referințe
A1	32239	139	Sector cadastral:49 Teren neimprejmuit; Provenit din CF 32239, nr. top. 731/30

**B. Partea II. Proprietari și acte**

Inscrieri privitoare la dreptul de proprietate și alte drepturi reale		Referințe
<b>498 / 08/02/1995</b>		
Act Notarial nr. Contract De Donatie nr. 757, din 08/02/1995 emis de NSL Câmpulung Moldovenesc;		
B1	Intabulare, drept de PROPRIETATE, dobandit prin Conventie, cota actuala 1/1 1) PALAGHIOI DINU	A1

**C. Partea III. SARCINI**

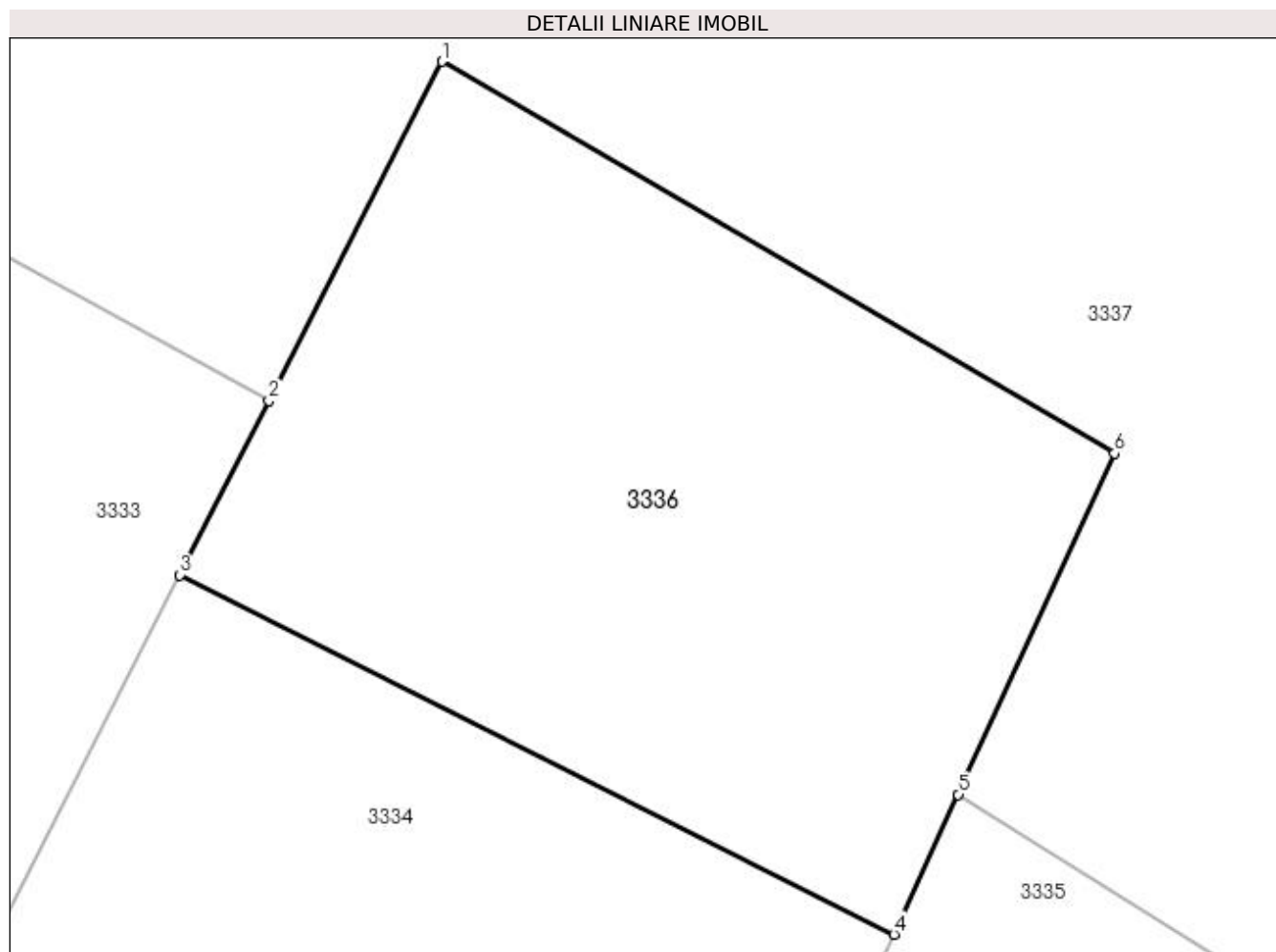
Inscrieri privind dezmembramintele dreptului de proprietate, drepturi reale de garanție și sarcini		Referințe
<b>328 / 04/03/1999</b>		
Act Notarial nr. Contract De Locatiune nr. 1299, din 27/04/1998 emis de BNP Horia Ilie Scraba;		
C1	Intabulare, drept de SUPERFICIE, dobandit prin Conventie, cota actuala 1/1 1) SC MOBIFON SA, CIF:99999999999999, LIPSĂ CUI	A1
<b>11355 / 24/07/2014</b>		
Act Notarial nr. 904, din 23/07/2014 emis de Scraba Horia Ilie;		
C2	se noteaza actul aditional nr. 2 autentificat sub nr. 904/23.07.2014, autentificat la BNP Scraba Horia Ilie, incheiat intre Palaghioi Dinu si VODAFONE ROMANIA SA.	A1

## Anexa Nr. 1 La Partea I

## Teren

Nr cadastral	Suprafața (mp)*	Observații / Referințe
32239	139	Provenit din CF 32239, nr. top. 731/30

\* Suprafața este determinată în planul de proiecție Stereo 70.



## Date referitoare la teren

Crt	Categorie folosință	Intra vilan	Suprafața (mp)	Tarla	Parcelă	Nr. topo	Observații / Referințe
1	faneata	DA	139	-	-	-	

## Lungime Segmente

1) Valorile lungimilor segmentelor sunt obținute din proiecție în plan.

Punct început	X / Y	Punct sfârșit	X / Y	Lungime segment (** (m)
1	534.721,092 669.005,417	2	534.718,004 668.999,371	6.789
2	534.718,004 668.999,371	3	534.716,414 668.996,258	3.496
3	534.716,414 668.996,258	4	534.729,158 668.989,849	14.265
4	534.729,158 668.989,849	5	534.730,304 668.992,345	2.747
5	534.730,304 668.992,345	6	534.733,097 668.998,429	6.694

Punct început	X / Y	Punct sfârșit	X / Y	Lungime segment (** (m)
6	534.733,097 668.998,429	1	534.721,092 669.005,417	13.891

\*\* Lungimile segmentelor sunt determinate în planul de proiecție Stereo 70 și sunt rotunjite la 1 milimetru.

\*\*\* Distanța dintre puncte este formată din segmente cumulate ce sunt mai mici decât valoarea 1 milimetru.





**DATE DESPRE IMOBILUL NR. 3337**

Oficiul de Cadastru și Publicitate Imobiliară SUCEAVA  
Biroul de Cadastru și Publicitate Imobiliară Campulung Moldovenesc

**A. Partea I. Descrierea imobilului**

TEREN Intravilan

Adresa: Loc. Pojorâta, Str Putna, Nr. 67, Jud. Suceava

Nr. Crt	Nr cadastral Nr. topografic	Suprafața* (mp)	Observații / Referințe
A1	34672	1.272	Sector cadastral:49 Teren neimprejmuit; Provenit din CF 34672, nr. top. 731/3, CF 32768, 33661, parte din nr. top. 731/1, 732/1

**Construcții**

Crt	Nr cadastral Nr. topografic	Adresa	Observații / Referințe
A1.1		Loc. Pojorâta, Str Putna, Nr. 67, Jud. Suceava	Nr. niveluri:2; S. construita la sol:103 mp; S. construita desfasurata:206 mp; Casă de locuit, P+E
A1.2		Loc. Pojorâta, Str Putna, Nr. 67, Jud. Suceava	Nr. niveluri:1; S. construita la sol:54 mp; S. construita desfasurata:54 mp; Anexă, P

**B. Partea II. Proprietari și acte**

Inscrieri privitoare la dreptul de proprietate și alte drepturi reale	Referințe
<b>498 / 08/02/1995</b>	
Act Notarial nr. Contract De Donatie nr. 757, din 08/02/1995 emis de Notariatul de stat local Campulung Moldovenesc;	
B1	Intabulare, drept de PROPRIETATE, dobandit prin Conventie, cota actuala 800/1272 1) PALAGHIOI DINU
<b>3337 / 08/12/2022</b>	
Act Normativ nr. Lege nr. 7, din 13/03/1996 emis de Parlamentul României;	
B2	Intabulare, drept de PROPRIETATE, dobandit prin Lege, cota actuala 472/1272 1) NEIDENTIFICAT NEIDENTIFICAT
Act Administrativ nr. Adeverință nr. 1173, din 24/10/2022 emis de Primăria Comunei Pojorâta;	
B3	Se notează posesia faptică în favoarea lui 1) PALAGHIOI DINU
Act Administrativ nr. Adeverință nr. 1700, din 02/11/2022 emis de Primăria comunei Pojorâta;	
B4	Intabulare, drept de PROPRIETATE, dobandit prin Lege, cota actuala 1/1 1) PALAGHIOI DINU

**C. Partea III. SARCINI .**

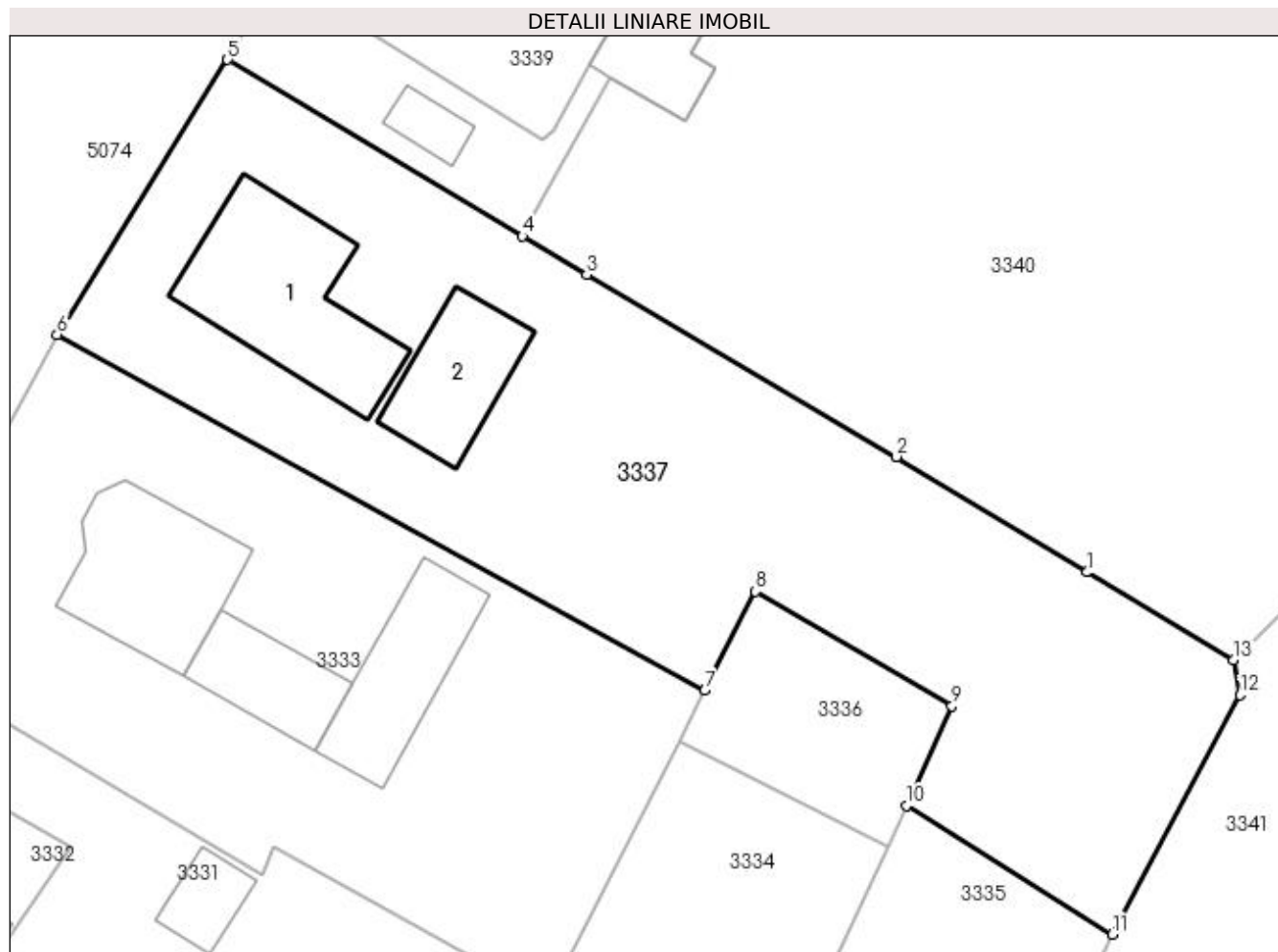
Inscrieri privind dezmembramintele dreptului de proprietate, drepturi reale de garanție și sarcini	Referințe
NU SUNT	

## Anexa Nr. 1 La Partea I

## Teren

Nr cadastral	Suprafața (mp)*	Observații / Referințe
34672	1.272	Provenit din CF 34672, nr. top. 731/3, CF 32768, 33661, parte din nr. top. 731/1, 732/1

\* Suprafața este determinată în planul de proiecție Stereo 70.



## Date referitoare la teren

Crt	Categorie folosință	Intra vilan	Suprafața (mp)	Tarla	Parcelă	Nr. topo	Observații / Referințe
1	curți constructii	DA	311	-	-	-	
2	faneata	DA	961	-	-	-	

## Date referitoare la construcții

Crt	Număr	Destinație construcție	Supraf. (mp)	Situație juridică	Observații / Referințe
A1.1		construcții de locuințe	103	Cu acte	Nr. niveluri:2; S. construita la sol:103 mp; S. construita desfasurata:206 mp; Casă de locuit, P+E
A1.2		construcții anexa	54	Cu acte	Nr. niveluri:1; S. construita la sol:54 mp; S. construita desfasurata:54 mp; Anexă, P

## Lungime Segmente

1) Valorile lungimilor segmentelor sunt obținute din proiecție în plan.

Punct început	X / Y	Punct sfârșit	X / Y	Lungime segment (** (m)
1	534.741,348 669.006,592	2	534.729,707 669.013,647	13.612
2	534.729,707 669.013,647	3	534.710,779 669.024,76	21.949

Punct început	X / Y	Punct sfârșit	X / Y	Lungime segment (** (m)
3	534.710,779 669.024,76	4	534.706,855 669.027,109	4.573
4	534.706,855 669.027,109	5	534.688,844 669.037,892	20.992
5	534.688,844 669.037,892	6	534.678,437 669.021,106	19.75
6	534.678,437 669.021,106	7	534.718,004 668.999,371	45.144
7	534.718,004 668.999,371	8	534.721,092 669.005,417	6.789
8	534.721,092 669.005,417	9	534.733,097 668.998,429	13.891
9	534.733,097 668.998,429	10	534.730,304 668.992,345	6.694
10	534.730,304 668.992,345	11	534.742,904 668.984,478	14.854
11	534.742,904 668.984,478	12	534.750,691 668.999,093	16.56
12	534.750,691 668.999,093	13	534.750,297 669.001,224	2.167
13	534.750,297 669.001,224	1	534.741,348 669.006,592	10.436

\*\* Lungimile segmentelor sunt determinate în planul de proiecție Stereo 70 și sunt rotunjite la 1 milimetru.

\*\*\* Distanța dintre puncte este formată din segmente cumulate ce sunt mai mici decât valoarea 1 milimetru.



**DATE DESPRE IMOBILUL NR. 3338**

Oficiul de Cadastru și Publicitate Imobiliară SUCEAVA  
Biroul de Cadastru și Publicitate Imobiliară Campulung Moldovenesc

**A. Partea I. Descrierea imobilului**

TEREN Intravilan

Adresa: Loc. Pojorâta, Jud. Suceava, Loc numit PUTNA

Nr. Crt	Nr cadastral Nr. topografic	Suprafața* (mp)	Observații / Referințe
A1	34269	226	Sector cadastral:49 Teren neimprejmuit; Provenit din CF 34269, nr. cad. 34269

**Construcții**

Crt	Nr cadastral Nr. topografic	Adresa	Observații / Referințe
A1.1		Loc. Pojorâta, Jud. Suceava, Loc numit PUTNA	Nr. niveluri:1; S. construita la sol:13 mp; S. construita desfasurata:13 mp; Anexă, P
A1.2		Loc. Pojorâta, Jud. Suceava, Loc numit PUTNA	Nr. niveluri:1; S. construita la sol:48 mp; S. construita desfasurata:48 mp; Anexă, P

**B. Partea II. Proprietari și acte**

Inscrieri privitoare la dreptul de proprietate și alte drepturi reale		Referințe
<b>8445 / 18/05/2022</b>		
Act Normativ nr. 7, din 13/03/1996 emis de Parlamentul României, republicată;		
B1	In baza art.41 alin.9,raportat la art.13 alin.7 , litera a din Legea 7/1996 republicata, cu modificarile si completarile ulterioare , posesia inscrisa sub B2, s-a transformat intr-un drept de proprietate	A1
B2	Intabulare, drept de PROPRIETATE, dobandit prin Lege, cota actuala 1/1 1) FLOCEA ELENA 2) FLOCEA FILARET	A1
<b>3338 / 08/12/2022</b>		
Act Administrativ nr. Adeverință nr. 1700, din 02/11/2022 emis de Primăria comunei Pojorâta;		
B3	Intabulare, drept de PROPRIETATE, dobandit prin Lege, cota actuala 1/1 1) FLOCEA ELENA 2) FLOCEA FILARET	A1.1, A1.2

**C. Partea III. SARCINI .**

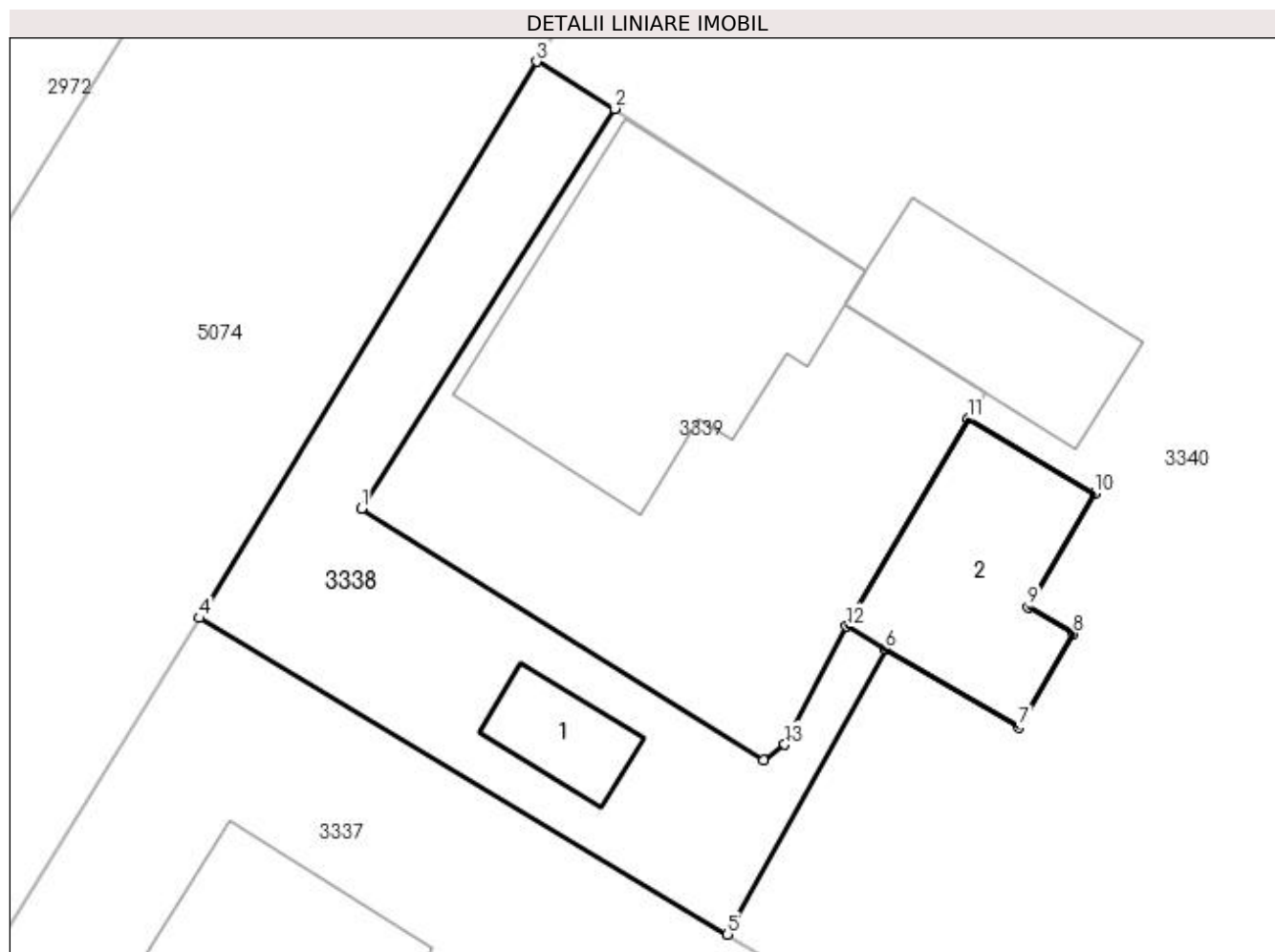
Inscrieri privind dezmembramintele dreptului de proprietate, drepturi reale de garanție și sarcini	Referințe
NU SUNT	

## Anexa Nr. 1 La Partea I

## Teren

Nr cadastral	Suprafața (mp)*	Observații / Referințe
34269	226	Provenit din CF 34269, nr. cad. 34269

\* Suprafața este determinată în planul de proiecție Stereo 70.



## Date referitoare la teren

Crt	Categorie folosință	Intra vilan	Suprafața (mp)	Tarla	Parcelă	Nr. topo	Observații / Referințe
1	curți constructii	DA	226	-	-	-	

## Date referitoare la construcții

Crt	Număr	Destinație construcție	Supraf. (mp)	Situație juridică	Observații / Referințe
A1.1		constructii anexa	13	Cu acte	Nr. niveluri:1; S. construita la sol:13 mp; S. construita desfasurata:13 mp; Anexă, P
A1.2		constructii anexa	48	Cu acte	Nr. niveluri:1; S. construita la sol:48 mp; S. construita desfasurata:48 mp; Anexă, P

## Lungime Segmente

1) Valorile lungimilor segmentelor sunt obținute din proiecție în plan.

Punct început	X / Y	Punct sfârșit	X / Y	Lungime segment (** (m)
1	534.694,367 669.041,621	2	534.702,995 669.055,25	16.13
2	534.702,995 669.055,25	3	534.700,342 669.056,857	3.102
3	534.700,342 669.056,857	4	534.688,844 669.037,892	22.178

Punct început	X / Y	Punct sfârşit	X / Y	Lungime segment (** (m)
4	534.688,844 669.037,892	5	534.706,855 669.027,109	20.992
5	534.706,855 669.027,109	6	534.712,239 669.036,828	11.111
6	534.712,239 669.036,828	7	534.716,772 669.034,16	5.26
7	534.716,772 669.034,16	8	534.718,649 669.037,349	3.7
8	534.718,649 669.037,349	9	534.717,097 669.038,262	1.801
9	534.717,097 669.038,262	10	534.719,38 669.042,14	4.5
10	534.719,38 669.042,14	11	534.715,071 669.044,676	5.0
11	534.715,071 669.044,676	12	534.710,912 669.037,609	8.2
12	534.710,912 669.037,609	13	534.708,811 669.033,581	4.543
13	534.708,811 669.033,581	14	534.708,084 669.033,048	0.901
14	534.708,084 669.033,048	1	534.694,367 669.041,621	16.176

\*\* Lungimile segmentelor sunt determinate în planul de proiecție Stereo 70 și sunt rotunjite la 1 milimetru.

\*\*\* Distanța dintre puncte este formată din segmente cumulate ce sunt mai mici decât valoarea 1 milimetru.





**DATE DESPRE IMOBILUL NR. 3339**

Oficiul de Cadastru și Publicitate Imobiliară SUCEAVA  
Biroul de Cadastru și Publicitate Imobiliară Campulung Moldovenesc

**A. Partea I. Descrierea imobilului**

TEREN Intravilan

Adresa: Loc. Pojorâta, Jud. Suceava, Loc numit PUTNA

Nr. Crt	Nr cadastral Nr. topografic	Suprafața* (mp)	Observații / Referințe
A1	34244	250	Sector cadastral:49 Teren neimprejmuit; Provenit din CF 34244, nr. cad. 34244

**Construcții**

Crt	Nr cadastral Nr. topografic	Adresa	Observații / Referințe
A1.1		Loc. Pojorâta, Jud. Suceava, Loc numit PUTNA	Nr. niveluri:2; S. construita la sol:97 mp; S. construita desfasurata:187 mp; Casă de locuit, P+M, constructie din lemn, din 1908

**B. Partea II. Proprietari și acte**

Inscrieri privitoare la dreptul de proprietate și alte drepturi reale		Referințe
<b>18955 / 27/11/2018</b>		
Act Administrativ nr. 149, din 07/04/1993 emis de Comisia Judeteana Suceava;		
B1	Intabulare, drept de PROPRIETATE, dobandit prin Constituire, cota actuala 1/1 1) FLOCEA FILARET	A1
<b>352 / 29/07/1978</b>		
Act Notarial nr. 1046/339, din 20/07/1976 emis de - (decizie nr 40 si 41 din 26.07.1978, emis de -);		
B2	Intabulare, drept de PROPRIETATE, dobandit prin Conventie, cota actuala 1/1 1) FLOCEA FILARET	A1.1

**C. Partea III. SARCINI .**

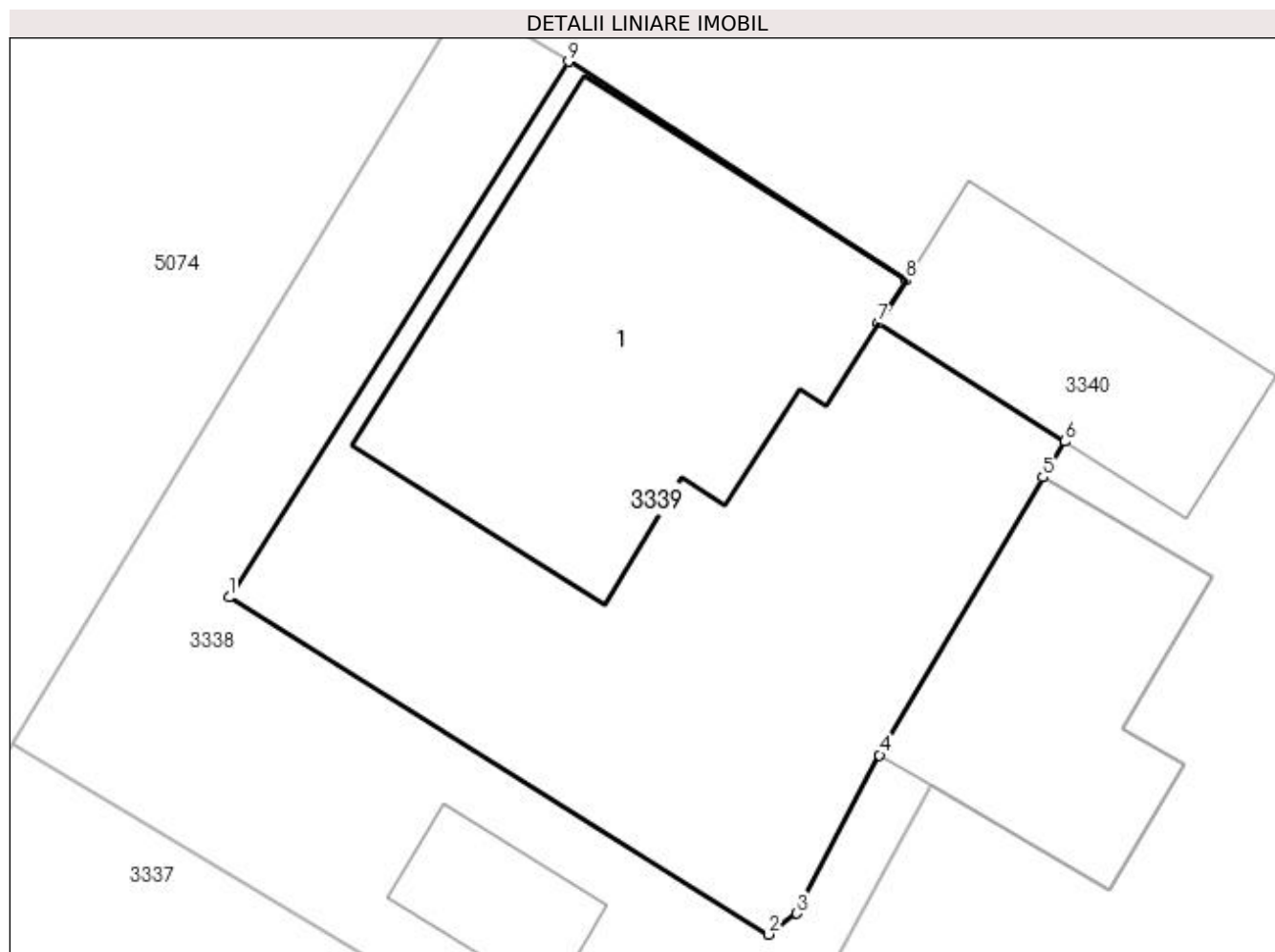
Inscrieri privind dezmembramintele dreptului de proprietate, drepturi reale de garanție și sarcini	Referințe
NU SUNT	

## Anexa Nr. 1 La Partea I

## Teren

Nr cadastral	Suprafața (mp)*	Observații / Referințe
34244	250	Provenit din CF 34244, nr. cad. 34244

\* Suprafața este determinată în planul de proiecție Stereo 70.



## Date referitoare la teren

Crt	Categorie folosință	Intra vilan	Suprafața (mp)	Tarla	Parcelă	Nr. topo	Observații / Referințe
1	curți constructii	DA	250	-	-	-	

## Date referitoare la construcții

Crt	Număr	Destinație construcție	Supraf. (mp)	Situație juridică	Observații / Referințe
A1.1		construcții de locuințe	97	Cu acte	Nr. niveluri:2; S. construita la sol:97 mp; S. construita desfasurata:187 mp; Casă de locuit, P+M, construcție din lemn, din 1908

## Lungime Segmente

1) Valorile lungimilor segmentelor sunt obținute din proiecție în plan.

Punct început	X / Y	Punct sfârșit	X / Y	Lungime segment (** (m)
1	534.694,367 669.041,621	2	534.708,084 669.033,048	16.176
2	534.708,084 669.033,048	3	534.708,811 669.033,581	0.901
3	534.708,811 669.033,581	4	534.710,912 669.037,609	4.543

Punct început	X / Y	Punct sfârșit	X / Y	Lungime segment (** (m)
4	534.710,912 669.037,609	5	534.715,071 669.044,676	8.2
5	534.715,071 669.044,676	6	534.715,63 669.045,583	1.065
6	534.715,63 669.045,583	7	534.710,887 669.048,593	5.617
7	534.710,887 669.048,593	8	534.711,584 669.049,69	1.3
8	534.711,584 669.049,69	9	534.702,995 669.055,25	10.232
9	534.702,995 669.055,25	1	534.694,367 669.041,621	16.13

\*\* Lungimile segmentelor sunt determinate în planul de proiecție Stereo 70 și sunt rotunjite la 1 milimetru.

\*\*\* Distanța dintre puncte este formată din segmente cumulate ce sunt mai mici decât valoarea 1 milimetru.



**DATE DESPRE IMOBILUL NR. 3340**

Oficiul de Cadastru și Publicitate Imobiliară SUCEAVA  
Biroul de Cadastru și Publicitate Imobiliară Campulung Moldovenesc

**A. Partea I. Descrierea imobilului**

TEREN Intravilan

Nr. cadastral vechi:35407

Adresa: Loc. Pojorâta, Str Putna, Nr. 65, Jud. Suceava

Nr. Crt	Nr cadastral Nr. topografic	Suprafața* (mp)	Observații / Referințe
A1	34293	2.588	Sector cadastral:49 Teren neimprejmuit; Provenit din CF 34293, nr. cad. 34293, CF 34241, 34240, nr. top. 732/8, 733/6, parte din nr. top. 732/7, 733/5; IE 35407

**Construcții**

Crt	Nr cadastral Nr. topografic	Adresa	Observații / Referințe
A1.1		Loc. Pojorâta, Str Putna, Nr. 65, Jud. Suceava	Nr. niveluri:1; S. construita la sol:40 mp; S. construita desfasurata:40 mp; Anexă, P

**B. Partea II. Proprietari și acte**

Inscrieri privitoare la dreptul de proprietate și alte drepturi reale		Referințe
<b>3340 / 18/12/2022</b>		
Act Normativ nr. Legea nr.7, din 13/03/1996 emis de Parlamentul României;		
B1	Intabulare, drept de PROPRIETATE, dobandit prin Lege, cota actuala 2440/2588 1) NEIDENTIFICAT NEIDENTIFICAT	A1
<b>3340 / 08/12/2022</b>		
Act Normativ nr. Lege nr. 7, din 13/03/1996 emis de Parlamentul României;		
B2	Intabulare, drept de PROPRIETATE, dobandit prin Lege, cota actuala 148/2588 1) NEIDENTIFICAT NEIDENTIFICAT	A1
<b>8443 / 18/05/2022</b>		
Act Notarial nr. 726, din 17/05/2022 emis de NP, Catargiu Tudor-Marian (inscris sub semnatura privata nr 1 din 23.11.2018, emis de SC Terracad SRL;act administrativ nr 3438 din 17.05.2022, emis de Primaria Comunei Pojorata);		
B3	Se notează posesia faptică în favoarea lui 1) FLOCEA ELENA 2) FLOCEA FILARET	A1
<b>3340 / 08/12/2022</b>		
Act Administrativ nr. Adeverință nr. 1174, din 24/10/2022 emis de Primăria Comunei Pojorâta;		
B4	Se notează posesia faptică în favoarea lui 1) FLOCEA ELENA 2) FLOCEA FILARET	A1
Act Administrativ nr. Adeverință nr. 1700, din 02/11/2022 emis de Primăria comunei Pojorâta;		
B5	Intabulare, drept de PROPRIETATE, dobandit prin Lege, cota actuala 1/1 1) FLOCEA ELENA 2) FLOCEA FILARET	A1.1

**C. Partea III. SARCINI .**

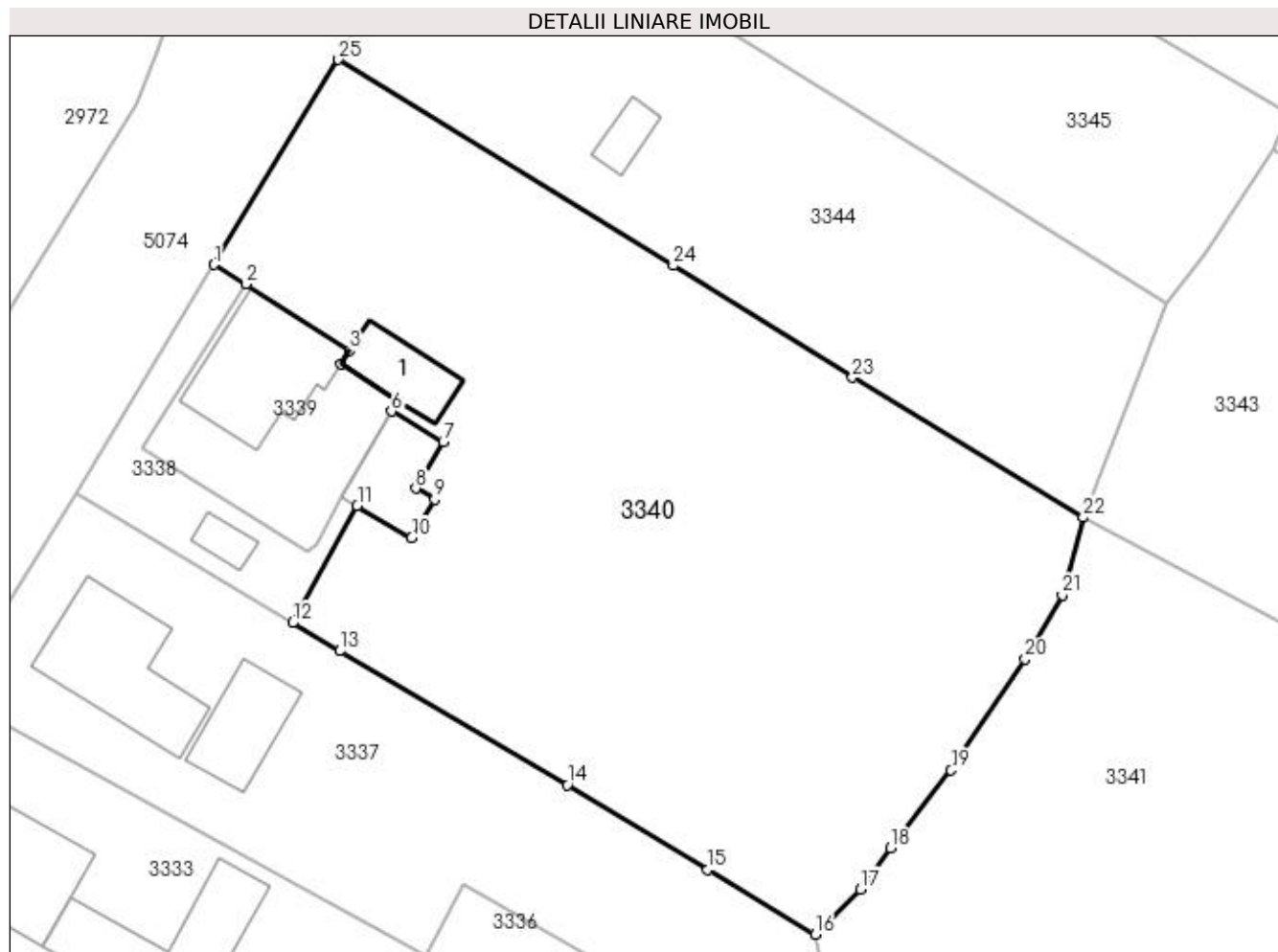
Inscrieri privind dezmembramintele dreptului de proprietate, drepturi reale de garanție și sarcini	Referințe
NU SUNT	

## Anexa Nr. 1 La Partea I

## Teren

Nr cadastral	Suprafața (mp)*	Observații / Referințe
34293	2.588	Provenit din CF 34293, nr. cad. 34293, CF 34241, 34240, nr. top. 732/8, 733/6, parte din nr. top. 732/7, 733/5; IE 35407

\* Suprafața este determinată în planul de proiecție Stereo 70.



## Date referitoare la teren

Crt	Categorie folosință	Intra vilan	Suprafața (mp)	Tarla	Parcelă	Nr. topo	Observații / Referințe
1	curți construcții	DA	66	-	-	-	
2	faneata	DA	2.522	-	-	-	

## Date referitoare la construcții

Crt	Număr	Destinație construcție	Supraf. (mp)	Situație juridică	Observații / Referințe
A1.1		construcții anexa	40	Cu acte	Nr. niveluri:1; S. construita la sol:40 mp; S. construita desfasurata:40 mp; Anexă, P

## Lungime Segmente

1) Valorile lungimilor segmentelor sunt obținute din proiecție în plan.

Punct început	X / Y	Punct sfârșit	X / Y	Lungime segment (** (m))
1	534.700,342 669.056,857	2	534.702,995 669.055,25	3.102
3	534.711,584 669.049,69	4	534.710,887 669.048,593	1.3
5	534.715,63 669.045,583	6	534.715,071 669.044,676	1.065

Punct început	X / Y	Punct sfârșit	X / Y	Lungime segment (** (m))
2	534.702,995 669.055,25	3	534.711,584 669.049,69	10.232
4	534.710,887 669.048,593	5	534.715,63 669.045,583	5.617
6	534.715,071 669.044,676	7	534.719,38 669.042,14	5.0

Punct început	X / Y	Punct sfârșit	X / Y	Lungime segment (** (m)
7	534.719,38 669.042,14	8	534.717,097 669.038,262	4.5
9	534.718,649 669.037,349	10	534.716,772 669.034,16	3.7
11	534.712,239 669.036,828	12	534.706,855 669.027,109	11.111
13	534.710,779 669.024,76	14	534.729,707 669.013,647	21.949
15	534.741,348 669.006,592	16	534.750,297 669.001,224	10.436
17	534.754,058 669.004,984	18	534.756,579 669.008,372	4.223
19	534.761,579 669.014,859	20	534.767,733 669.024,073	11.08
21	534.770,831 669.029,401	22	534.772,559 669.035,859	6.685
23	534.753,387 669.047,48	24	534.738,503 669.056,788	17.555
25	534.710,667 669.073,888	1	534.700,342 669.056,857	19.916

Punct început	X / Y	Punct sfârșit	X / Y	Lungime segment (** (m)
8	534.717,097 669.038,262	9	534.718,649 669.037,349	1.801
10	534.716,772 669.034,16	11	534.712,239 669.036,828	5.26
12	534.706,855 669.027,109	13	534.710,779 669.024,76	4.573
14	534.729,707 669.013,647	15	534.741,348 669.006,592	13.612
16	534.750,297 669.001,224	17	534.754,058 669.004,984	5.318
18	534.756,579 669.008,372	19	534.761,579 669.014,859	8.19
20	534.767,733 669.024,073	21	534.770,831 669.029,401	6.163
22	534.772,559 669.035,859	23	534.753,387 669.047,48	22.419
24	534.738,503 669.056,788	25	534.710,667 669.073,888	32.669

\*\* Lungimile segmentelor sunt determinate în planul de proiecție Stereo 70 și sunt rotunjite la 1 milimetru.

\*\*\* Distanța dintre puncte este formată din segmente cumulate ce sunt mai mici decât valoarea 1 milimetru.





**DATE DESPRE IMOBILUL NR. 3341**

Oficiul de Cadastru și Publicitate Imobiliară SUCEAVA  
Biroul de Cadastru și Publicitate Imobiliară Campulung Moldovenesc

**A. Partea I. Descrierea imobilului**

TEREN Necunoscut

Adresa: Loc. Pojorâta, Jud. Suceava, Loc numit PUTNA

Nr. Crt	Nr cadastral Nr. topografic	Suprafața* (mp)	Observații / Referințe
A1		5.300	Sector cadastral:49 Teren neimprejmuit; U.P. II, U.A. 147

**B. Partea II. Proprietari și acte**

Inscrieri privitoare la dreptul de proprietate și alte drepturi reale		Referințe
<b>3341 / 07/12/2022</b>		
Act Administrativ nr. Titlu de proprietate nr. 266, din 24/06/1993 emis de Comisia Județeană Suceava;		
B1	Intabulare, drept de PROPRIETATE, dobandit prin Reconstituire, cota actuala 1/1 1) FLOCEA ELENA, LIPSĂ CNP	A1

**C. Partea III. SARCINI .**

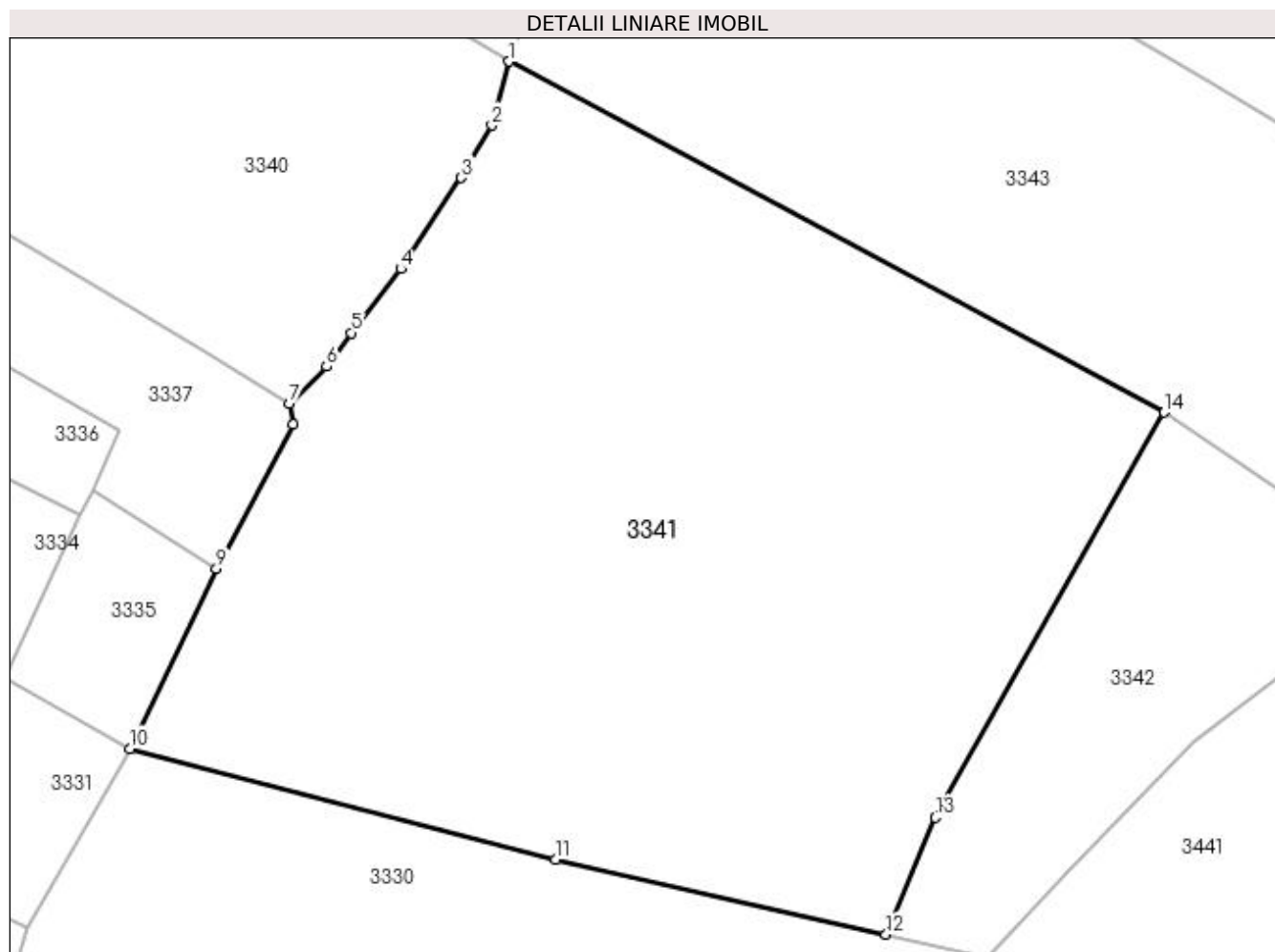
Inscrieri privind dezmembramintele dreptului de proprietate, drepturi reale de garanție și sarcini	Referințe
NU SUNT	

## Anexa Nr. 1 La Partea I

## Teren

Nr cadastral	Suprafața (mp)*	Observații / Referințe
	5.300	U.P. II, U.A. 147

\* Suprafața este determinată în planul de proiecție Stereo 70.



## Date referitoare la teren

Crt	Categorie folosință	Intravilan	Suprafața (mp)	Tarla	Parcelă	Nr. topo	Observații / Referințe
1	padure	DA	660	-	-	-	
2	padure	NU	4.640	-	-	-	

## Lungime Segmente

1) Valorile lungimilor segmentelor sunt obținute din proiecție în plan.

Punct început	X / Y	Punct sfârșit	X / Y	Lungime segment (** (m)
1	534.772,559 669.035,859	2	534.770,831 669.029,401	6.685
2	534.770,831 669.029,401	3	534.767,733 669.024,073	6.163
3	534.767,733 669.024,073	4	534.761,579 669.014,859	11.08
4	534.761,579 669.014,859	5	534.756,579 669.008,372	8.19

Punct început	X / Y	Punct sfârșit	X / Y	Lungime segment (** (m)
5	534.756,579 669.008,372	6	534.754,058 669.004,984	4.223
6	534.754,058 669.004,984	7	534.750,297 669.001,224	5.318
7	534.750,297 669.001,224	8	534.750,691 668.999,093	2.167
8	534.750,691 668.999,093	9	534.742,904 668.984,478	16.56
9	534.742,904 668.984,478	10	534.734,123 668.966,241	20.241
10	534.734,123 668.966,241	11	534.777,322 668.955,055	44.624
11	534.777,322 668.955,055	12	534.810,78 668.947,437	34.314
12	534.810,78 668.947,437	13	534.815,773 668.959,279	12.852
13	534.815,773 668.959,279	14	534.838,983 669.000,323	47.152
14	534.838,983 669.000,323	1	534.772,559 669.035,859	75.332

\*\* Lungimile segmentelor sunt determinate în planul de proiecție Stereo 70 și sunt rotunjite la 1 milimetru.

\*\*\* Distanța dintre puncte este formată din segmente cumulate ce sunt mai mici decât valoarea 1 milimetru.



**DATE DESPRE IMOBILUL NR. 3342**

Oficiul de Cadastru și Publicitate Imobiliară SUCEAVA  
Biroul de Cadastru și Publicitate Imobiliară Campulung Moldovenesc

**A. Partea I. Descrierea imobilului**

TEREN Extravilan

Adresa: Jud. Suceava, Loc numit PUTNA

Nr. Crt	Nr cadastral Nr. topografic	Suprafața* (mp)	Observații / Referințe
A1		1.100	Sector cadastral:49 Teren neimprejmuit;

**B. Partea II. Proprietari și acte**

Inscrieri privitoare la dreptul de proprietate și alte drepturi reale		Referințe
<b>3342 / 07/12/2022</b>		
Act Normativ nr. Lege nr. 7, din 12/03/1996 emis de Parlamentul României;		
B1	Inscrierea provizorie, drept de PROPRIETATE, dobandit prin Lege, cota actuala 1/1 1) COMUNA POJORÂTA, CIF:4441425	A1

**C. Partea III. SARCINI .**

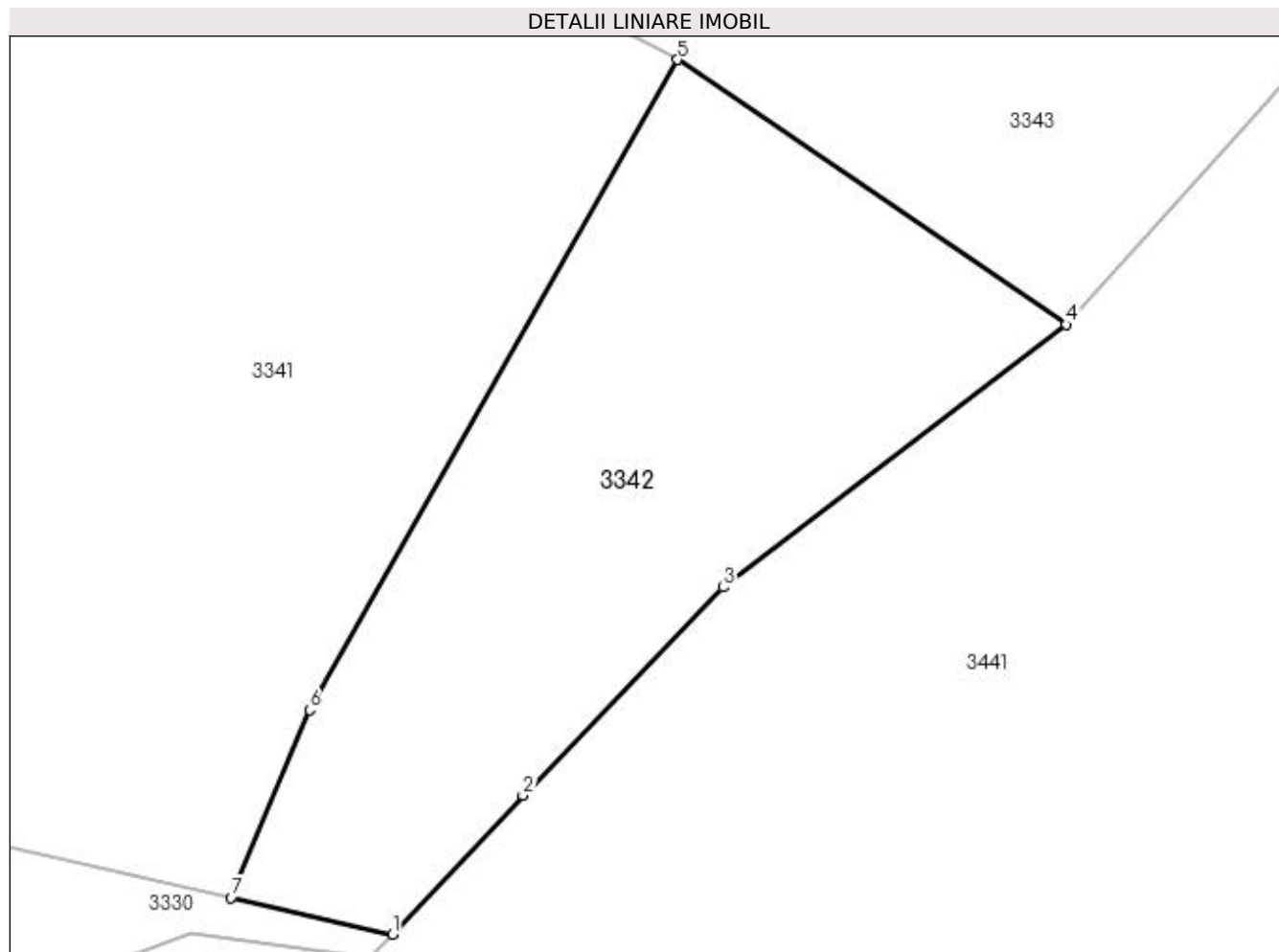
Inscrieri privind dezmembramintele dreptului de proprietate, drepturi reale de garanție și sarcini	Referințe
NU SUNT	

## Anexa Nr. 1 La Partea I

## Teren

Nr cadastral	Suprafața (mp)*	Observații / Referințe
	1.100	

\* Suprafața este determinată în planul de proiecție Stereo 70.



## Date referitoare la teren

Crt	Categorie folosință	Intra vilan	Suprafața (mp)	Tarla	Parcelă	Nr. topo	Observații / Referințe
1	padure	NU	1.100	-	-	-	

## Lungime Segmente

1) Valorile lungimilor segmentelor sunt obținute din proiecție în plan.

Punct început	X / Y	Punct sfârșit	X / Y	Lungime segment (** (m)
1	534.820,977 668.945,115	2	534.829,223 668.953,876	12.031
2	534.829,223 668.953,876	3	534.841,869 668.967,023	18.242
3	534.841,869 668.967,023	4	534.863,532 668.983,608	27.283
4	534.863,532 668.983,608	5	534.838,983 669.000,323	29.699
5	534.838,983 669.000,323	6	534.815,773 668.959,279	47.152

Punct început	X / Y	Punct sfârșit	X / Y	Lungime segment (** (m)
6	534.815,773 668.959,279	7	534.810,78 668.947,437	12.852
7	534.810,78 668.947,437	1	534.820,977 668.945,115	10.458

\*\* Lungimile segmentelor sunt determinate în planul de proiecție Stereo 70 și sunt rotunjite la 1 milimetru.

\*\*\* Distanța dintre puncte este formată din segmente cumulate ce sunt mai mici decât valoarea 1 milimetru.





**DATE DESPRE IMOBILUL NR. 3343**

Oficiul de Cadastru și Publicitate Imobiliară SUCEAVA  
Biroul de Cadastru și Publicitate Imobiliară Campulung Moldovenesc

**A. Partea I. Descrierea imobilului**

TEREN Necunoscut

Adresa: Loc. Pojorâta, Jud. Suceava, Loc numit PUTNA

Nr. Crt	Nr cadastral Nr. topografic	Suprafața* (mp)	Observații / Referințe
A1	31970	3.600	Sector cadastral:49 Teren neimprejmuit; Provenit din CF 31970, nr. cad. 31970

**B. Partea II. Proprietari și acte**

Inscrieri privitoare la dreptul de proprietate și alte drepturi reale		Referințe
<b>15985 / 18/12/2013</b>		
Act Notarial nr. 1813, din 17/12/2013 emis de Rotaru Dorina;		
B1	Intabulare, drept de PROPRIETATEca bun comun, dobandit prin Conventie, cota actuala 1/1 1) ZAGAN ANCA 2) ZAGAN CATALIN-GEORGE	A1

**C. Partea III. SARCINI .**

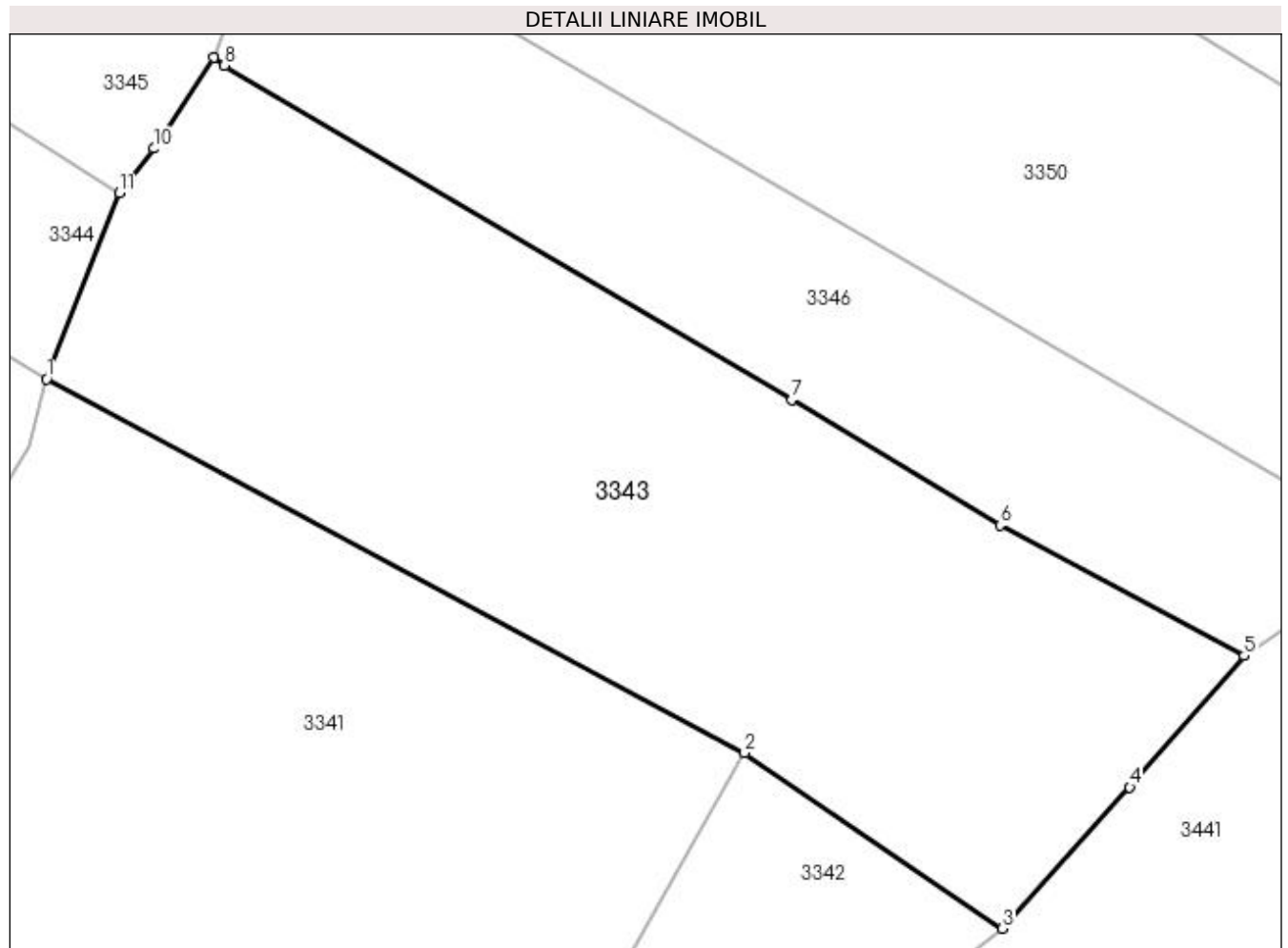
Inscrieri privind dezmembramintele dreptului de proprietate, drepturi reale de garanție și sarcini	Referințe
NU SUNT	

## Anexa Nr. 1 La Partea I

## Teren

Nr cadastral	Suprafața (mp)*	Observații / Referințe
31970	3.600	Provenit din CF 31970, nr. cad. 31970

\* Suprafața este determinată în planul de proiecție Stereo 70.



## Date referitoare la teren

Crt	Categorie folosință	Intravilan	Suprafața (mp)	Tarla	Parcelă	Nr. topo	Observații / Referințe
1	padure	DA	403	-	-	-	
2	padure	NU	3.197	-	-	-	

## Lungime Segmente

1) Valorile lungimilor segmentelor sunt obținute din proiecție în plan.

Punct început	X / Y	Punct sfârșit	X / Y	Lungime segment (** (m)
1	534.772,559 669.035,859	2	534.838,983 669.000,323	75.332
2	534.838,983 669.000,323	3	534.863,532 668.983,608	29.699
3	534.863,532 668.983,608	4	534.875,656 668.997,033	18.089
4	534.875,656 668.997,033	5	534.886,551 669.009,552	16.596

Punct început	X / Y	Punct sfârșit	X / Y	Lungime segment (** (m)
5	534.886,551 669.009,552	6	534.863,293 669.021,967	26.364
6	534.863,293 669.021,967	7	534.843,482 669.033,903	23.129
7	534.843,482 669.033,903	8	534.789,496 669.065,682	62.645
8	534.789,496 669.065,682	9	534.788,44 669.066,44	1.3
9	534.788,44 669.066,44	10	534.782,752 669.057,796	10.348
10	534.782,752 669.057,796	11	534.779,472 669.053,572	5.348
11	534.779,472 669.053,572	1	534.772,559 669.035,859	19.014

\*\* Lungimile segmentelor sunt determinate în planul de proiecție Stereo 70 și sunt rotunjite la 1 milimetru.

\*\*\* Distanța dintre puncte este formată din segmente cumulate ce sunt mai mici decât valoarea 1 milimetru.



**DATE DESPRE IMOBILUL NR. 3344**

Oficiul de Cadastru și Publicitate Imobiliară SUCEAVA  
Biroul de Cadastru și Publicitate Imobiliară Campulung Moldovenesc

**A. Partea I. Descrierea imobilului**

TEREN Intravilan

Adresa: Loc. Pojorâta, Str Putna, Nr. 63, Jud. Suceava

Nr. Crt	Nr cadastral Nr. topografic	Suprafața* (mp)	Observații / Referințe
A1	30245	1.356	Sector cadastral:49 Teren imprejmuit; Provenit din CF 30245, nr. cad. 30245, CF 34242, 34240, nr. top. 732/6, 733/4, parte din nr. top. 732/7, 733/5

**Construcții**

Crt	Nr cadastral Nr. topografic	Adresa	Observații / Referințe
A1.1		Loc. Pojorâta, Str Putna, Nr. 63, Jud. Suceava	Nr. niveluri:1; S. construita la sol:17 mp; S. construita desfasurata:17 mp; Anexă, P

**B. Partea II. Proprietari și acte**

Inscrieri privitoare la dreptul de proprietate și alte drepturi reale		Referințe
<b>3860 / 07/07/2009</b>		
Act Notarial nr. 1465, din 01/07/2009 emis de BNP DORINA ROTARU;		
B1	Intabulare, drept de PROPRIETATEca bun comun, dobandit prin Conventie, cota actuala 1/1 1) ZAGAN ANCA 2) ZAGAN CATALIN-GEORGE	A1, A1.1

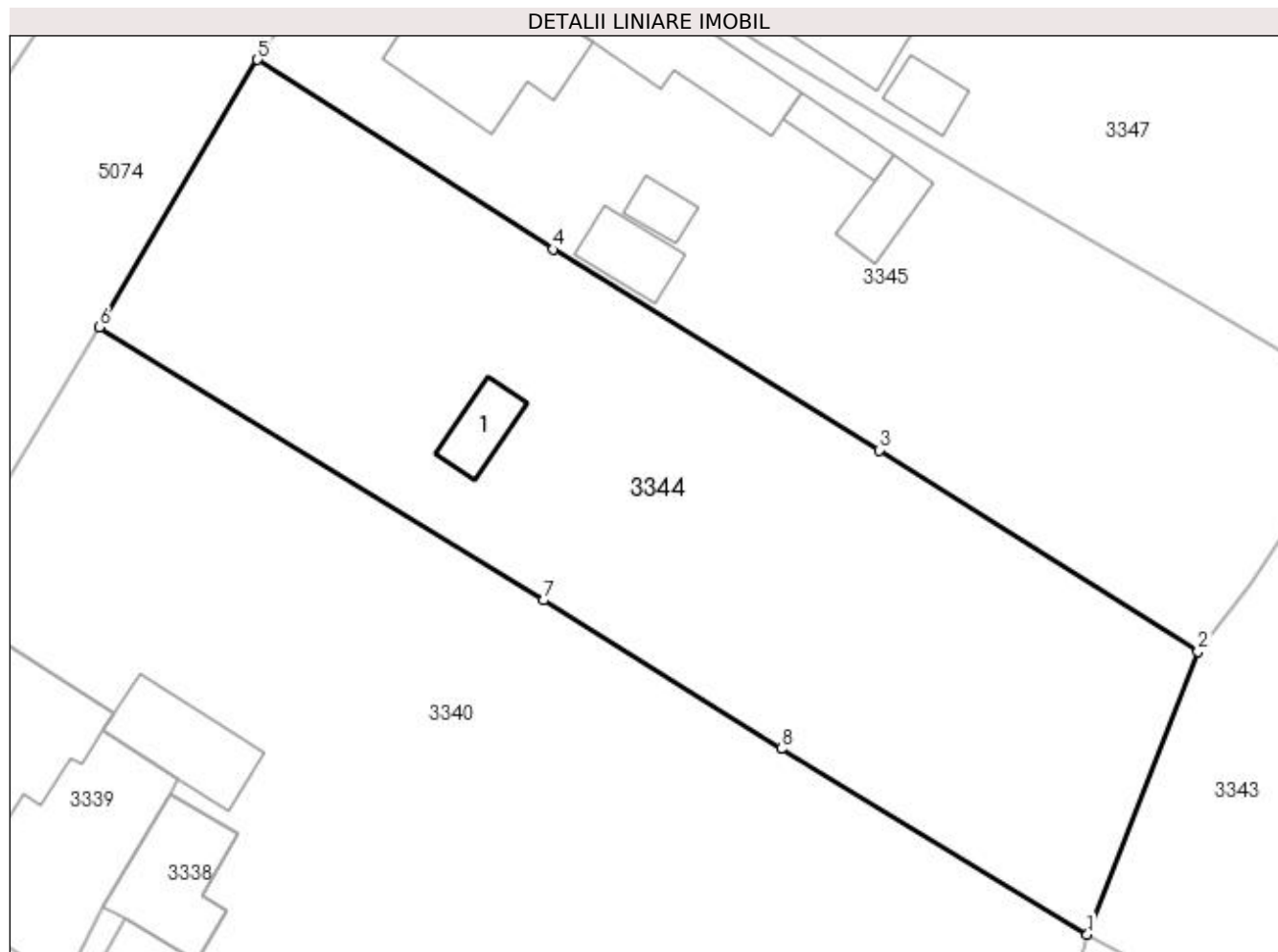
**C. Partea III. SARCINI .**

Inscrieri privind dezmembramintele dreptului de proprietate, drepturi reale de garanție și sarcini	Referințe
NU SUNT	

**Anexa Nr. 1 La Partea I****Teren**

Nr cadastral	Suprafața (mp)*	Observații / Referințe
30245	1.356	Provenit din CF 30245, nr. cad. 30245, CF 34242, 34240, nr. top. 732/6, 733/4, parte din nr. top. 732/7, 733/5

\* Suprafața este determinată în planul de proiecție Stereo 70.

**Date referitoare la teren**

Crt	Categorie folosință	Intra vilan	Suprafața (mp)	Tarla	Parcelă	Nr. topo	Observații / Referințe
1	curți construcții	DA	50	-	-	-	
2	faneata	DA	1.306	-	-	-	

**Date referitoare la construcții**

Crt	Număr	Destinație construcție	Supraf. (mp)	Situație juridică	Observații / Referințe
A1.1		construcții anexa	17	Cu acte	Nr. niveluri:1; S. construita la sol:17 mp; S. construita desfasurata:17 mp; Anexă, P

**Lungime Segmente**

1) Valorile lungimilor segmentelor sunt obținute din proiecție în plan.

Punct început	X / Y	Punct sfârșit	X / Y	Lungime segment (** (m)
1	534.772,559 669.035,859	2	534.779,472 669.053,572	19.014
2	534.779,472 669.053,572	3	534.759,5 669.066,183	23.62
3	534.759,5 669.066,183	4	534.739,091 669.078,765	23.976

Punct început	X / Y	Punct sfârșit	X / Y	Lungime segment (** (m)
4	534.739,091 669.078,765	5	534.720,575 669.090,637	21.995
5	534.720,575 669.090,637	6	534.710,667 669.073,888	19.46
6	534.710,667 669.073,888	7	534.738,503 669.056,788	32.669
7	534.738,503 669.056,788	8	534.753,387 669.047,48	17.555
8	534.753,387 669.047,48	1	534.772,559 669.035,859	22.419

\*\* Lungimile segmentelor sunt determinate în planul de proiecție Stereo 70 și sunt rotunjite la 1 milimetru.

\*\*\* Distanța dintre puncte este formată din segmente cumulate ce sunt mai mici decât valoarea 1 milimetru.







## DATE DESPRE IMOBILUL NR. 3345

Oficiul de Cadastru și Publicitate Imobiliară SUCEAVA  
Biroul de Cadastru și Publicitate Imobiliară Campulung Moldovenesc

## A. Partea I. Descrierea imobilului

TEREN Intravilan

Adresa: Loc. Pojorâta, Str Putna, Nr. 61, Jud. Suceava

Nr. Crt	Nr cadastral Nr. topografic	Suprafața* (mp)	Observații / Referințe
A1	35683	1.264	Sector cadastral:49 Teren neimprejmuit; Provenit din CF 35683, nr. top. 1487, 733/30

## Construcții

Crt	Nr cadastral Nr. topografic	Adresa	Observații / Referințe
A1.1		Loc. Pojorâta, Str Putna, Nr. 61, Jud. Suceava	Nr. niveluri:1; S. construita la sol:78 mp; S. construita desfasurata:78 mp; Casă de locuit, P
A1.2		Loc. Pojorâta, Str Putna, Nr. 61, Jud. Suceava	Nr. niveluri:1; S. construita la sol:60 mp; S. construita desfasurata:60 mp; Anexă, P, anexa gospodareasca
A1.3		Loc. Pojorâta, Str Putna, Nr. 61, Jud. Suceava	Nr. niveluri:1; S. construita la sol:14 mp; S. construita desfasurata:14 mp; Anexă, P
A1.4		Loc. Pojorâta, Str Putna, Nr. 61, Jud. Suceava	Nr. niveluri:1; S. construita la sol:19 mp; S. construita desfasurata:19 mp; Anexă, P
A1.5		Loc. Pojorâta, Str Putna, Nr. 61, Jud. Suceava	Nr. niveluri:1; S. construita la sol:10 mp; S. construita desfasurata:10 mp; Anexă, P
A1.6		Loc. Pojorâta, Str Putna, Nr. 61, Jud. Suceava	Nr. niveluri:1; S. construita la sol:21 mp; S. construita desfasurata:21 mp; Anexă, P

## B. Partea II. Proprietari și acte

Inscrieri privitoare la dreptul de proprietate și alte drepturi reale	Referințe
<b>1958 / 17/12/2003</b>	
Act Notarial nr. Contract De Partaj nr. 716, din 16/04/2003 emis de BNP Catargiu Stelian;	
B1	A1
Intabulare, drept de PROPRIETATE, dobandit prin Conventie, cota actuala 1000/1264 1) ISOPESCU STELIAN TIBERIU	
<b>3345 / 08/12/2022</b>	
Act Normativ nr. Lege nr. 7, din 13/03/1996 emis de Parlamentul României;	
B2	A1
Intabulare, drept de PROPRIETATE, dobandit prin Lege, cota actuala 264/1264 1) NEIDENTIFICAT NEIDENTIFICAT	
Act Administrativ nr. Adeverință nr. 1175, din 24/10/2022 emis de Primăria Comunei Pojorâta;	
B3	A1
Se notează posesia faptică în favoarea lui 1) ISOPESCU STELIAN TIBERIU	
<b>1958 / 17/12/2003</b>	
Act Notarial nr. Contract De Partaj nr. 716, din 17/04/2003 emis de BNP Catargiu Stelian;	
B4	A1.1, A1.2, A1.3
Intabulare, drept de PROPRIETATE, dobandit prin Lege, cota actuala 1/1 1) ISOPESCU STELIAN TIBERIU	
<b>3345 / 18/12/2022</b>	
Act Administrativ nr. Adeverință nr. 1700, din 02/11/2022 emis de Primăria comunei Pojorâta;	
B5	A1.4, A1.5, A1.6
Intabulare, drept de PROPRIETATE, dobandit prin Lege, cota actuala 1/1 1) ISOPESCU STELIAN-TIBERIU	

## C. Partea III. SARCINI .

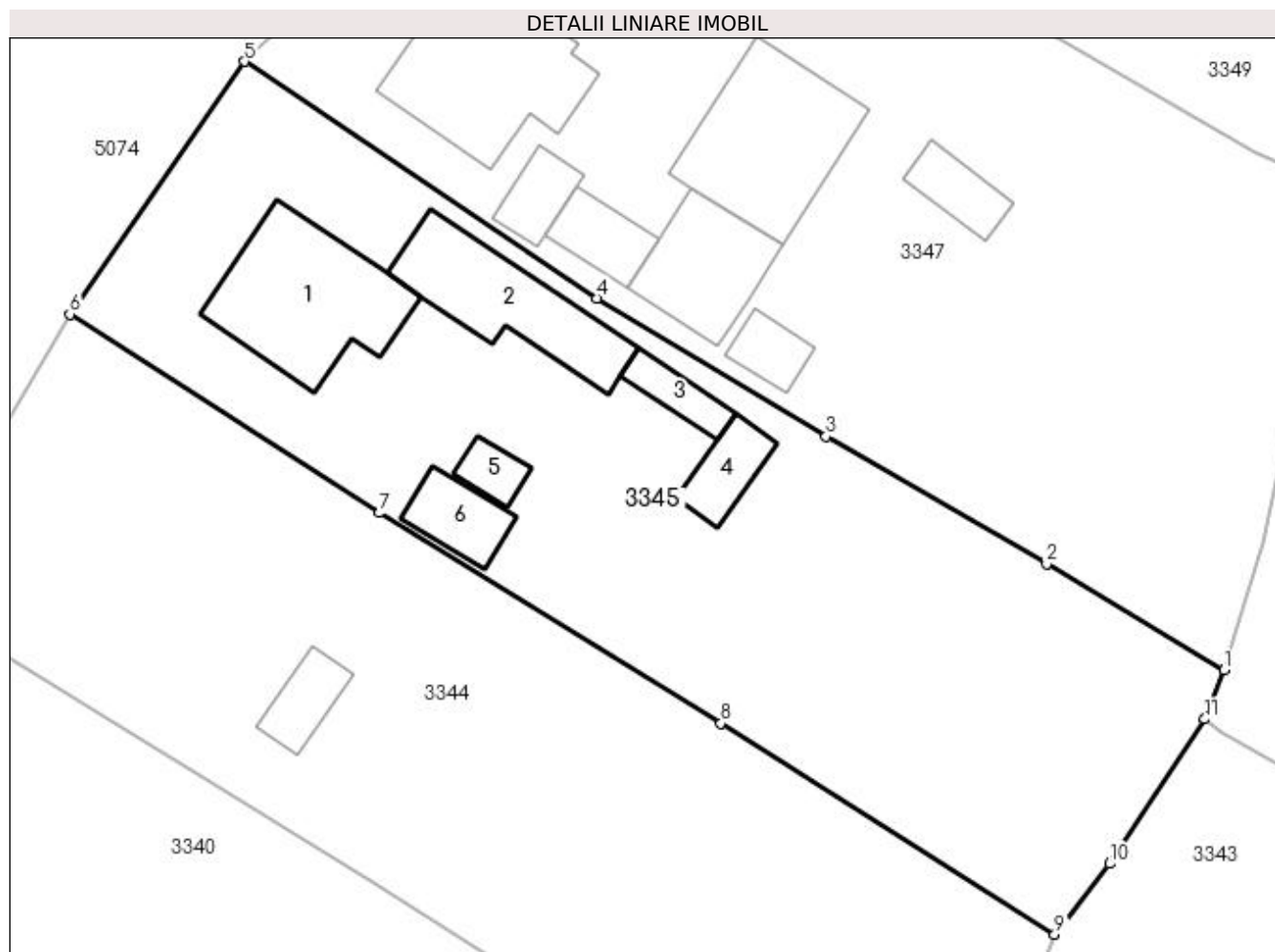
Inscrieri privind dezmembramintele dreptului de proprietate, drepturi reale de garanție și sarcini	Referințe
NU SUNT	

## Anexa Nr. 1 La Partea I

## Teren

Nr cadastral	Suprafața (mp)*	Observații / Referințe
35683	1.264	Provenit din CF 35683, nr. top. 1487, 733/30

\* Suprafața este determinată în planul de proiecție Stereo 70.



## Date referitoare la teren

Crt	Categorie folosință	Intra vilan	Suprafața (mp)	Tarla	Parcelă	Nr. topo	Observații / Referințe
1	curți constructii	DA	627	-	-	-	
2	faneata	DA	637	-	-	-	

## Date referitoare la construcții

Crt	Număr	Destinație construcție	Supraf. (mp)	Situație juridică	Observații / Referințe
A1.1		construcții de locuințe	78	Cu acte	Nr. niveluri:1; S. construita la sol:78 mp; S. construita desfasurata:78 mp; Casă de locuit, P
A1.2		construcții anexa	60	Cu acte	Nr. niveluri:1; S. construita la sol:60 mp; S. construita desfasurata:60 mp; Anexă, P, anexa gospodareasca
A1.3		construcții anexa	14	Cu acte	Nr. niveluri:1; S. construita la sol:14 mp; S. construita desfasurata:14 mp; Anexă, P
A1.4		construcții anexa	19	Cu acte	Nr. niveluri:1; S. construita la sol:19 mp; S. construita desfasurata:19 mp; Anexă, P
A1.5		construcții anexa	10	Cu acte	Nr. niveluri:1; S. construita la sol:10 mp; S. construita desfasurata:10 mp; Anexă, P
A1.6		construcții anexa	21	Cu acte	Nr. niveluri:1; S. construita la sol:21 mp; S. construita desfasurata:21 mp; Anexă, P

**Lungime Segmente**

1) Valorile lungimilor segmentelor sunt obținute din proiecție în plan.

Punct început	X / Y	Punct sfârșit	X / Y	Lungime segment (** (m)
1	534.789,62 669.069,375	2	534.778,99 669.075,7	12.369
2	534.778,99 669.075,7	3	534.765,786 669.083,328	15.249
3	534.765,786 669.083,328	4	534.752,092 669.091,593	15.995
4	534.752,092 669.091,593	5	534.731,014 669.105,746	25.389
5	534.731,014 669.105,746	6	534.720,575 669.090,637	18.364
6	534.720,575 669.090,637	7	534.739,091 669.078,765	21.995
7	534.739,091 669.078,765	8	534.759,5 669.066,183	23.976
8	534.759,5 669.066,183	9	534.779,472 669.053,572	23.62
9	534.779,472 669.053,572	10	534.782,752 669.057,796	5.348
10	534.782,752 669.057,796	11	534.788,44 669.066,44	10.348
11	534.788,44 669.066,44	1	534.789,62 669.069,375	3.163

\*\* Lungimile segmentelor sunt determinate în planul de proiecție Stereo 70 și sunt rotunjite la 1 milimetru.

\*\*\* Distanța dintre puncte este formată din segmente cumulate ce sunt mai mici decât valoarea 1 milimetru.



**DATE DESPRE IMOBILUL NR. 3346**

Oficiul de Cadastru și Publicitate Imobiliară SUCEAVA  
 Biroul de Cadastru și Publicitate Imobiliară Campulung Moldovenesc

**A. Partea I. Descrierea imobilului**

TEREN Necunoscut

Adresa: Loc. Pojorâta, Jud. Suceava, Loc numit PUTNA

Nr. Crt	Nr cadastral Nr. topografic	Suprafața* (mp)	Observații / Referințe
A1		2.000	Sector cadastral:49 Teren neimprejmuit; U.P. II, U.A. 147

**B. Partea II. Proprietari și acte**

Inscrieri privitoare la dreptul de proprietate și alte drepturi reale		Referințe
<b>3346 / 07/12/2022</b>		
Act Administrativ nr. Titlu de proprietate nr. 32, din 07/03/1993 emis de Comisia Județeană Suceava;		
B1	Intabulare, drept de PROPRIETATE, dobandit prin Reconstituire, cota actuala 1/1 1) BÎRGOAN VLADIMIR, LIPSĂ CNP	A1

**C. Partea III. SARCINI .**

Inscrieri privind dezmembramintele dreptului de proprietate, drepturi reale de garanție și sarcini	Referințe
NU SUNT	

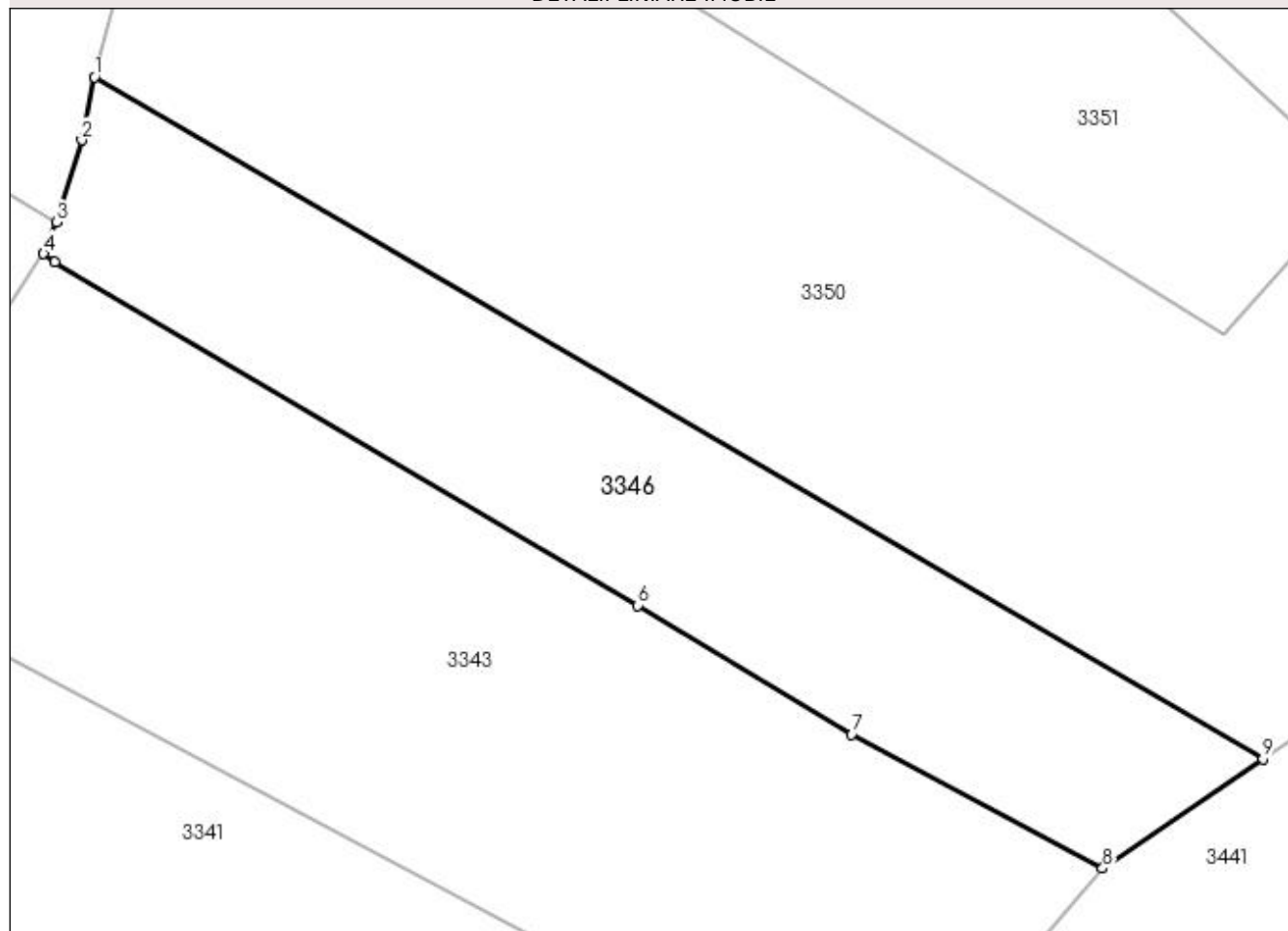
## Anexa Nr. 1 La Partea I

## Teren

Nr cadastral	Suprafața (mp)*	Observații / Referințe
	2.000	U.P. II, U.A. 147

\* Suprafața este determinată în planul de proiecție Stereo 70.

## DETALII LINIARE IMOBIL



## Date referitoare la teren

Crt	Categorie folosință	Intra vilan	Suprafața (mp)	Tarla	Parcelă	Nr. topo	Observații / Referințe
1	padure	DA	232	-	-	-	
2	padure	NU	1.768	-	-	-	

## Lungime Segmente

1) Valorile lungimilor segmentelor sunt obținute din proiecție în plan.

Punct început	X / Y	Punct sfârșit	X / Y	Lungime segment (** (m)
1	534.793,165 669.082,811	2	534.791,981 669.076,976	5.954
2	534.791,981 669.076,976	3	534.789,62 669.069,375	7.959
3	534.789,62 669.069,375	4	534.788,44 669.066,44	3.163
4	534.788,44 669.066,44	5	534.789,496 669.065,682	1.3

Punct început	X / Y	Punct sfârșit	X / Y	Lungime segment (** (m)
5	534.789,496 669.065,682	6	534.843,482 669.033,903	62.645
6	534.843,482 669.033,903	7	534.863,293 669.021,967	23.129
7	534.863,293 669.021,967	8	534.886,551 669.009,552	26.364
8	534.886,551 669.009,552	9	534.901,389 669.019,698	17.975
9	534.901,389 669.019,698	1	534.793,165 669.082,811	125.282

\*\* Lungimile segmentelor sunt determinate în planul de proiecție Stereo 70 și sunt rotunjite la 1 milimetru.

\*\*\* Distanța dintre puncte este formată din segmente cumulate ce sunt mai mici decât valoarea 1 milimetru.





**DATE DESPRE IMOBILUL NR. 3347**

Oficiul de Cadastru și Publicitate Imobiliară SUCEAVA  
Biroul de Cadastru și Publicitate Imobiliară Campulung Moldovenesc

**A. Partea I. Descrierea imobilului**

TEREN Intravilan

Adresa: Loc. Pojorâta, Str Putna, Nr. 59, Jud. Suceava

Nr. Crt	Nr cadastral Nr. topografic	Suprafața* (mp)	Observații / Referințe
A1	35057	1.727	Sector cadastral:49 Teren neimprejmuț; Provenit din CF 35057, nr. cad. 35057, CF 33658, 32829, parte din nr. top. 733/2, 732/2

**Construcții**

Crt	Nr cadastral Nr. topografic	Adresa	Observații / Referințe
A1.1		Loc. Pojorâta, Str Putna, Nr. 59, Jud. Suceava	Nr. niveluri:2; S. construita la sol:87 mp; S. construita desfasurata:164 mp; Casă de locuit, P+E., din lemn, edificata in anul 1972, supraf. constr. desf.=164mp
A1.2		Loc. Pojorâta, Str Putna, Nr. 59, Jud. Suceava	Nr. niveluri:1; S. construita la sol:77 mp; S. construita desfasurata:77 mp; Casa de locuit, P, din lemn, edificata in anul 1972, supraf. constr. desf. = 77mp
A1.3		Loc. Pojorâta, Str Putna, Nr. 59, Jud. Suceava	Nr. niveluri:1; S. construita la sol:16 mp; S. construita desfasurata:16 mp; Anexa-bucatarie de vara, P, din lemn, edificata in anul 1972, supraf. constr. desf.=16mp
A1.4		Loc. Pojorâta, Str Putna, Nr. 59, Jud. Suceava	Nr. niveluri:1; S. construita la sol:46 mp; S. construita desfasurata:46 mp; Anexa - garaj, P, din lemn, edificat in anul 1972, supraf. constr. desf.=46mp
A1.5		Loc. Pojorâta, Str Putna, Nr. 59, Jud. Suceava	Nr. niveluri:1; S. construita la sol:21 mp; S. construita desfasurata:21 mp; Anexa-sura, P, din lemn, edificata in anul 1972, supraf. constr. desf.=21mp
A1.6		Loc. Pojorâta, Str Putna, Nr. 59, Jud. Suceava	Nr. niveluri:1; S. construita la sol:18 mp; S. construita desfasurata:18 mp; Anexa-sura, P, din lemn, edificata in anul 1985, supraf. constr. desf.=18mp
A1.7		Loc. Pojorâta, Str Putna, Nr. 59, Jud. Suceava	Nr. niveluri:1; S. construita la sol:14 mp; S. construita desfasurata:14 mp; Anexa-grajd, P, din lemn, edificat in anul 1985, supraf. constr. desf.=14mp

**B. Partea II. Proprietari și acte**

Inscrieri privitoare la dreptul de proprietate și alte drepturi reale	Referințe
<b>3347 / 18/12/2022</b>	
Act Normativ nr. Legea nr.7, din 13/03/1996 emis de Parlamentu României;	
B1 Intabulare, drept de PROPRIETATE, dobandit prin Lege, cota actuala 1/1 1) NEIDENTIFICAT NEIDENTIFICAT	A1
<b>928 / 18/01/2022</b>	
Act Notarial nr. 104, din 18/01/2022 emis de Rotaru Dorina;	
B2 se noteaza posesia ca bun propriu cu 1/2 p.i 1) SÎRBU IULIANA	A1
B3 se noteaza posesia ca bun propriu cu 1/2 p.i 1) ROATĂ ANDREEA	A1
B4 Intabulare, drept de PROPRIETATE bun propriu cu titlu de donatie, dobandit prin Conventie, cota actuala 1/2 1) SÎRBU IULIANA	A1.1, A1.2, A1.3, A1.4, A1.5, A1.6, A1.7
B5 Intabulare, drept de PROPRIETATE bun propriu cu titlu de donatie, dobandit prin Conventie, cota actuala 1/2 1) ROATĂ ANDREEA	A1.1, A1.2, A1.3, A1.4, A1.5, A1.6, A1.7

**C. Partea III. SARCINI .**

Inscrieri privind dezmembramintele dreptului de proprietate, drepturi reale de garanție și sarcini	Referințe
NU SUNT	

## Anexa Nr. 1 La Partea I

## Teren

Nr cadastral	Suprafața (mp)*	Observații / Referințe
35057	1.727	Provenit din CF 35057, nr. cad. 35057, CF 33658, 32829, parte din nr. top. 733/2, 732/2

\* Suprafața este determinată în planul de proiecție Stereo 70.



## Date referitoare la teren

Crt	Categorie folosință	Intra vilan	Suprafața (mp)	Tarla	Parcelă	Nr. topo	Observații / Referințe
1	curți construcții	DA	757	-	-	-	
2	arabil	DA	133	-	-	-	
3	faneata	DA	837	-	-	-	

## Date referitoare la construcții

Crt	Număr	Destinație construcție	Supraf. (mp)	Situație juridică	Observații / Referințe
A1.1		construcții de locuințe	87	Cu acte	Nr. niveluri:2; S. construita la sol:87 mp; S. construita desfasurata:164 mp; Casă de locuit, P+E., din lemn, edificata in anul 1972, supraf. constr. desf.=164mp
A1.2		construcții de locuințe	77	Cu acte	Nr. niveluri:1; S. construita la sol:77 mp; S. construita desfasurata:77 mp; Casa de locuit, P, din lemn, edificata in anul 1972, supraf. constr. desf. = 77mp
A1.3		construcții de locuințe	16	Cu acte	Nr. niveluri:1; S. construita la sol:16 mp; S. construita desfasurata:16 mp; Anexa-bucatarie de vara, P, din lemn, edificata in anul 1972, supraf. constr. desf.=16mp
A1.4		construcții de locuințe	46	Cu acte	Nr. niveluri:1; S. construita la sol:46 mp; S. construita desfasurata:46 mp; Anexa - garaj, P, din lemn, edificat in anul 1972, supraf. constr. desf.=46mp

Crt	Număr	Destinație construcție	Supraf. (mp)	Situație juridică	Observații / Referințe
A1.5		construcții de locuințe	21	Cu acte	Nr. niveluri:1; S. construita la sol:21 mp; S. construita desfasurata:21 mp; Anexa-sura, P, din lemn, edificata in anul 1972, supraf. constr. desf.=21mp
A1.6		construcții de locuințe	18	Cu acte	Nr. niveluri:1; S. construita la sol:18 mp; S. construita desfasurata:18 mp; Anexa-sura, P, din lemn, edificata in anul 1985, supraf. constr. desf.=18mp
A1.7		construcții de locuințe	14	Cu acte	Nr. niveluri:1; S. construita la sol:14 mp; S. construita desfasurata:14 mp; Anexa-grajd, P, din lemn, edificat in anul 1985, supraf. constr. desf.=14mp

**Lungime Segmente**

1) Valorile lungimilor segmentelor sunt obținute din proiecție în plan.

Punct început	X / Y	Punct sfârșit	X / Y	Lungime segment (** (m))
1	534.797,114 669.097,923	2	534.791,454 669.100,254	6.121
2	534.791,454 669.100,254	3	534.771,108 669.112,168	23.578
3	534.771,108 669.112,168	4	534.759,417 669.119,323	13.707
4	534.759,417 669.119,323	5	534.751,949 669.123,872	8.744
5	534.751,949 669.123,872	6	534.751,947 669.123,873	0.002
6	534.751,947 669.123,873	7	534.747,627 669.127,424	5.592
7	534.747,627 669.127,424	8	534.746,049 669.124,658	3.184
8	534.746,049 669.124,658	9	534.742,169 669.119,911	6.131
9	534.742,169 669.119,911	10	534.739,616 669.115,995	4.675
10	534.739,616 669.115,995	11	534.735,313 669.109,879	7.478
11	534.735,313 669.109,879	12	534.731,014 669.105,746	5.963
12	534.731,014 669.105,746	13	534.752,092 669.091,593	25.389
13	534.752,092 669.091,593	14	534.765,786 669.083,328	15.995
14	534.765,786 669.083,328	15	534.778,99 669.075,7	15.249
15	534.778,99 669.075,7	16	534.789,62 669.069,375	12.369
16	534.789,62 669.069,375	17	534.791,981 669.076,976	7.959
17	534.791,981 669.076,976	18	534.793,165 669.082,811	5.954
18	534.793,165 669.082,811	19	534.793,43 669.084,114	1.33
19	534.793,43 669.084,114	1	534.797,114 669.097,923	14.292

\*\* Lungimile segmentelor sunt determinate în planul de proiecție Stereo 70 și sunt rotunjite la 1 milimetru.

\*\*\* Distanța dintre puncte este formată din segmente cumulate ce sunt mai mici decât valoarea 1 milimetru.



**DATE DESPRE IMOBILUL NR. 3348**

Oficiul de Cadastru și Publicitate Imobiliară SUCEAVA  
Biroul de Cadastru și Publicitate Imobiliară Campulung Moldovenesc

**A. Partea I. Descrierea imobilului**

TEREN Intravilan

Adresa: Loc. Pojorâta, Jud. Suceava, Loc numit PUTNA

Nr. Crt	Nr cadastral Nr. topografic	Suprafața* (mp)	Observații / Referințe
A1	32856	150	Sector cadastral:49 Teren neimprejmuit; Provenit din CF 32856, nr. cad. 32856

**Construcții**

Crt	Nr cadastral Nr. topografic	Adresa	Observații / Referințe
A1.1		Loc. Pojorâta, Jud. Suceava, Loc numit PUTNA	Nr. niveluri:2; S. construita la sol:97 mp; S. construita desfasurata:194 mp; LOCUINTA (P+1) DIN 1975, DIN ZIDARIE SI LEMN, SUPRAFATA CONSTRUITA LA SOL=97MP, SUPRAFATA CONSTRUITA DESFASURATA=194MP,

**B. Partea II. Proprietari și acte**

Inscrieri privitoare la dreptul de proprietate și alte drepturi reale	Referințe
<b>2761 / 01/03/2016</b>	
Act Administrativ nr. TITLU DE PROPRIETATE NR. 153, din 07/04/1993 emis de Comisia Județeană de Fond Funciar SUCEAVA;	
B1	A1
Intabulare, drept de PROPRIETATE, dobandit prin Reconstituire, cota actuala 1/1 1) CĂRLOANȚĂ GAVRIL DEFUNCT:Da	
Act Administrativ nr. AUTORIZATIE EXECUTARE LUCRARI NR. 365, din 17/05/1975 emis de CONSILIUL POPULAR POJORITA;	
B2	A1.1
Intabulare, drept de PROPRIETATE, dobandit prin Construire, cota actuala 1/1 1) CĂRLOANȚĂ GAVRIL DEFUNCT:Da 2) CĂRLOANȚĂ RACHILA	

**C. Partea III. SARCINI .**

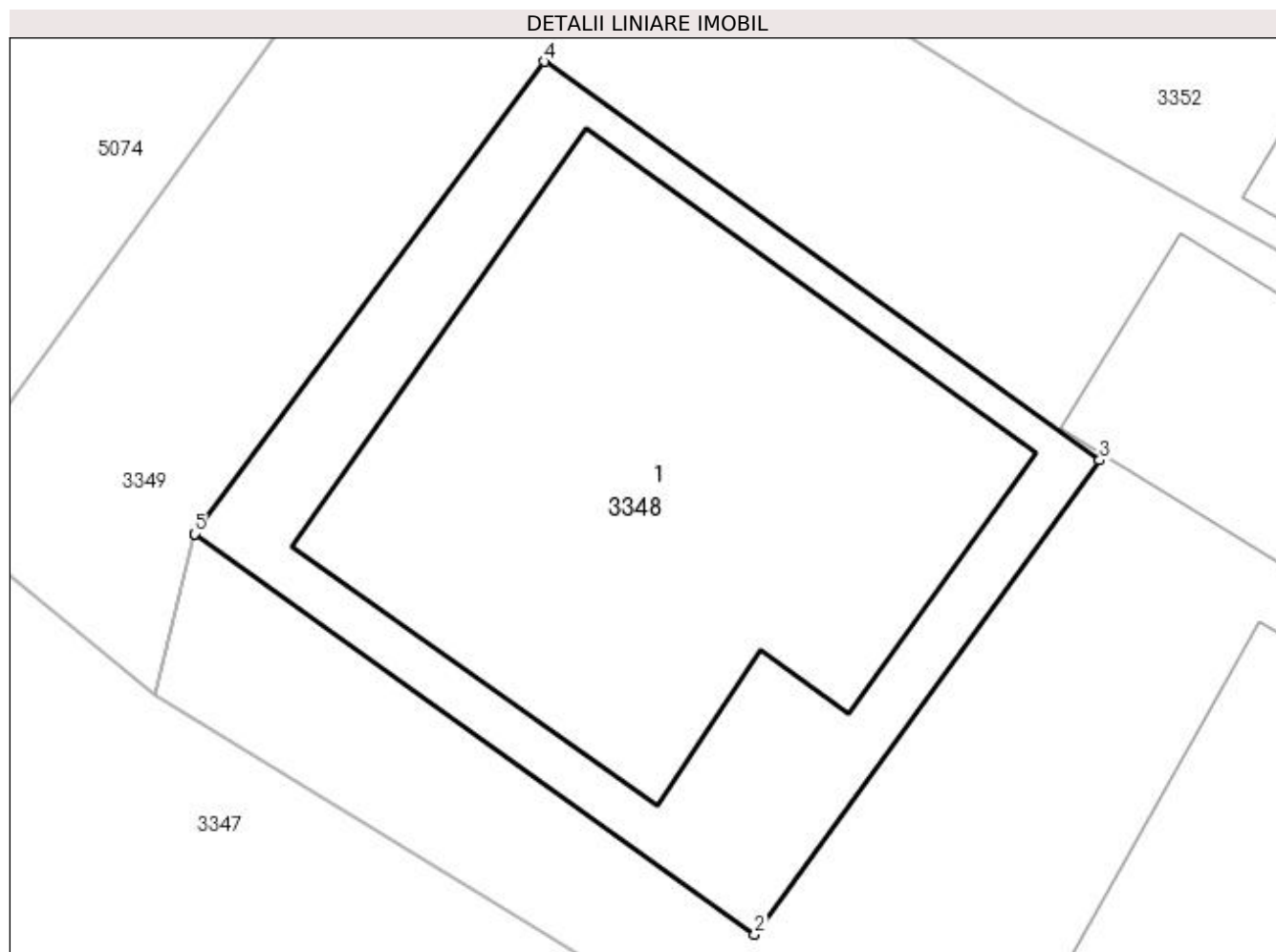
Inscrieri privind dezmembramintele dreptului de proprietate, drepturi reale de garanție și sarcini	Referințe
NU SUNT	

## Anexa Nr. 1 La Partea I

## Teren

Nr cadastral	Suprafața (mp)*	Observații / Referințe
32856	150	Provenit din CF 32856, nr. cad. 32856

\* Suprafața este determinată în planul de proiecție Stereo 70.



## Date referitoare la teren

Crt	Categorie folosință	Intra vilan	Suprafața (mp)	Tarla	Parcelă	Nr. topo	Observații / Referințe
1	curți constructii	DA	150	-	-	-	

## Date referitoare la construcții

Crt	Număr	Destinație construcție	Supraf. (mp)	Situație juridică	Observații / Referințe
A1.1		construcții de locuințe	97	Cu acte	Nr. niveluri:2; S. construita la sol:97 mp; S. construita desfasurata:194 mp; LOCUINTA (P+1) DIN 1975, DIN ZIDARIE SI LEMN, SUPRAFATA CONSTRUITA LA SOL=97MP, SUPRAFATA CONSTRUITA DESFASURATA=194MP,

## Lungime Segmente

1) Valorile lungimilor segmentelor sunt obținute din proiecție în plan.

Punct început	X / Y	Punct sfârșit	X / Y	Lungime segment (** (m)
1	534.752,721 669.126,992	2	534.763,535 669.119,265	13.291
2	534.763,535 669.119,265	3	534.770,195 669.128,415	11.317

Punct început	X / Y	Punct sfârșit	X / Y	Lungime segment (** (m)
3	534.770,195 669.128,415	4	534.759,468 669.136,11	13.202
4	534.759,468 669.136,11	5	534.752,719 669.126,994	11.342
5	534.752,719 669.126,994	1	534.752,721 669.126,992	0.003

\*\* Lungimile segmentelor sunt determinate în planul de proiecție Stereo 70 și sunt rotunjite la 1 milimetru.

\*\*\* Distanța dintre puncte este formată din segmente cumulate ce sunt mai mici decât valoarea 1 milimetru.





**DATE DESPRE IMOBILUL NR. 3349**

Oficiul de Cadastru și Publicitate Imobiliară SUCEAVA  
Biroul de Cadastru și Publicitate Imobiliară Campulung Moldovenesc

**A. Partea I. Descrierea imobilului**

TEREN Intravilan

Adresa: Loc. Pojorâta, Str Putna, Nr. 57, Jud. Suceava

Nr. Crt	Nr cadastral Nr. topografic	Suprafața* (mp)	Observații / Referințe
A1	32829	905	Sector cadastral:49 Teren neimprejmuț; CF 32829, 33658, parte din nr. top. 732/2, 733/2

**Construcții**

Crt	Nr cadastral Nr. topografic	Adresa	Observații / Referințe
A1.1		Loc. Pojorâta, Str Putna, Nr. 57, Jud. Suceava	Nr. niveluri:1; S. construita la sol:42 mp; S. construita desfasurata:42 mp; Casă de locuit, P
A1.2		Loc. Pojorâta, Str Putna, Nr. 57, Jud. Suceava	Nr. niveluri:1; S. construita la sol:21 mp; S. construita desfasurata:21 mp; Anexă, P
A1.3		Loc. Pojorâta, Str Putna, Nr. 57, Jud. Suceava	Nr. niveluri:1; S. construita la sol:43 mp; S. construita desfasurata:43 mp; Anexă, P
A1.4		Loc. Pojorâta, Str Putna, Nr. 57, Jud. Suceava	Nr. niveluri:1; S. construita la sol:19 mp; S. construita desfasurata:19 mp; Anexă, P

**B. Partea II. Proprietari și acte**

Inscrieri privitoare la dreptul de proprietate și alte drepturi reale	Referințe
<b>3349 / 08/12/2022</b>	
Act Normativ nr. Hotărâre nr. 1357, din 27/12/2001 emis de Guvernul României (Hotărâre nr. 1.357 din 27.12.2001 - Anexa nr. 70 - Inventarul bunurilor care aparțin dom. privat al comunei Pojorâta, pozitia nr.66);	
B1	A1
Intabulare, drept de PROPRIETATE, dobandit prin Lege, cota actuala 1/1 1) COMUNA POJORÂTA - DOMENIUL PRIVAT, CIF:4441425	
<b>3349 / 07/12/2022</b>	
Act Administrativ nr. Adeverință nr. 1700, din 02/11/2022 emis de Primăria comunei Pojorâta;	
B2	A1.1, A1.2, A1.3, A1.4
Intabulare, drept de PROPRIETATE, dobandit prin Lege, cota actuala 1/1 1) COMUNA POJORÂTA - DOMENIUL PRIVAT, CIF:4441425	

**C. Partea III. SARCINI .**

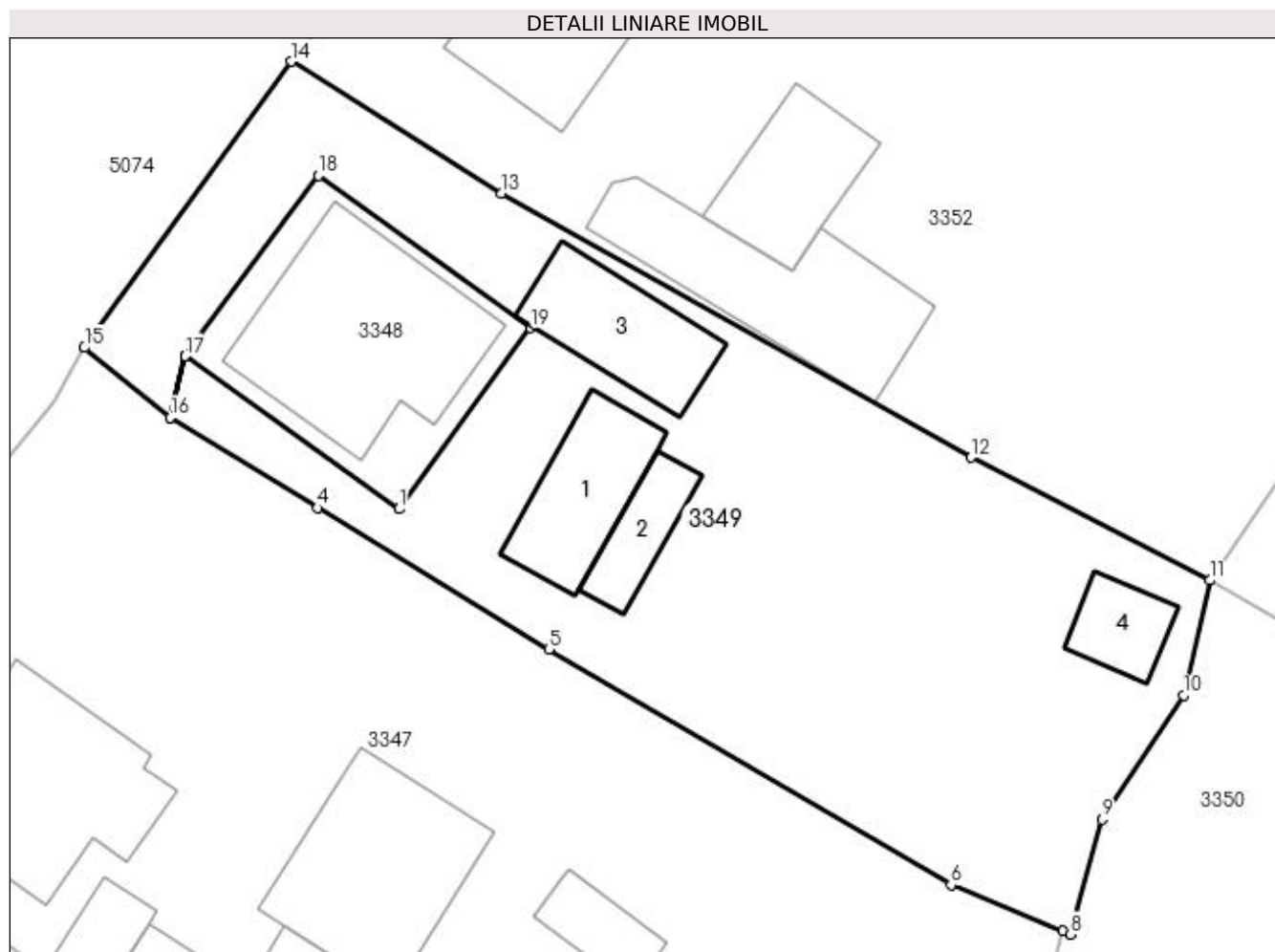
Inscrieri privind dezmembramintele dreptului de proprietate, drepturi reale de garanție și sarcini	Referințe
NU SUNT	

## Anexa Nr. 1 La Partea I

## Teren

Nr cadastral	Suprafața (mp)*	Observații / Referințe
32829	905	CF 32829, 33658, parte din nr. top. 732/2, 733/2

\* Suprafața este determinată în planul de proiecție Stereo 70.



## Date referitoare la teren

Crt	Categorie folosință	Intra vilan	Suprafața (mp)	Tarla	Parcelă	Nr. topo	Observații / Referințe
1	curți constructii	DA	559	-	-	-	
2	faneata	DA	346	-	-	-	

## Date referitoare la construcții

Crt	Număr	Destinație construcție	Supraf. (mp)	Situație juridică	Observații / Referințe
A1.1		construcții de locuințe	42	Cu acte	Nr. niveluri:1; S. construita la sol:42 mp; S. construita desfasurata:42 mp; Casă de locuit, P
A1.2		construcții anexa	21	Cu acte	Nr. niveluri:1; S. construita la sol:21 mp; S. construita desfasurata:21 mp; Anexă, P
A1.3		construcții anexa	43	Cu acte	Nr. niveluri:1; S. construita la sol:43 mp; S. construita desfasurata:43 mp; Anexă, P
A1.4		construcții anexa	19	Cu acte	Nr. niveluri:1; S. construita la sol:19 mp; S. construita desfasurata:19 mp; Anexă, P

## Lungime Segmente

1) Valorile lungimilor segmentelor sunt obținute din proiecție în plan.

Punct început	X / Y	Punct sfârșit	X / Y	Lungime segment (** (m)
---------------	-------	---------------	-------	-------------------------

Punct început	X / Y	Punct sfârșit	X / Y	Lungime segment (** (m)
1	534.763,535 669.119,265	2	534.752,721 669.126,992	13.291
2	534.752,721 669.126,992	3	534.751,949 669.123,872	3.214
3	534.751,949 669.123,872	4	534.759,417 669.119,323	8.744
4	534.759,417 669.119,323	5	534.771,108 669.112,168	13.707
5	534.771,108 669.112,168	6	534.791,454 669.100,254	23.578
6	534.791,454 669.100,254	7	534.797,114 669.097,923	6.121
7	534.797,114 669.097,923	8	534.797,509 669.097,76	0.427
8	534.797,509 669.097,76	9	534.799,083 669.103,574	6.023
9	534.799,083 669.103,574	10	534.803,214 669.109,843	7.508
10	534.803,214 669.109,843	11	534.804,54 669.115,656	5.962
11	534.804,54 669.115,656	12	534.792,462 669.121,865	13.58
12	534.792,462 669.121,865	13	534.768,733 669.135,22	27.229
13	534.768,733 669.135,22	14	534.758,077 669.141,887	12.57
14	534.758,077 669.141,887	15	534.747,627 669.127,424	17.843
15	534.747,627 669.127,424	16	534.751,947 669.123,873	5.592
16	534.751,947 669.123,873	17	534.752,719 669.126,994	3.215
17	534.752,719 669.126,994	18	534.759,468 669.136,11	11.342
18	534.759,468 669.136,11	19	534.770,195 669.128,415	13.202
19	534.770,195 669.128,415	1	534.763,535 669.119,265	11.317

\*\* Lungimile segmentelor sunt determinate în planul de proiecție Stereo 70 și sunt rotunjite la 1 milimetru.

\*\*\* Distanța dintre puncte este formată din segmente cumulate ce sunt mai mici decât valoarea 1 milimetru.



**DATE DESPRE IMOBILUL NR. 3350**

Oficiul de Cadastru și Publicitate Imobiliară SUCEAVA  
Biroul de Cadastru și Publicitate Imobiliară Campulung Moldovenesc

**A. Partea I. Descrierea imobilului**

TEREN Necunoscut

Adresa: Loc. Pojorâta, Jud. Suceava, Loc numit PUTNA

Nr. Crt	Nr cadastral Nr. topografic	Suprafața* (mp)	Observații / Referințe
A1		6.600	Sector cadastral:49 Teren neimprejmuit; U.P. II, U.A. 147

**B. Partea II. Proprietari și acte**

Inscrieri privitoare la dreptul de proprietate și alte drepturi reale		Referințe
<b>3350 / 07/12/2022</b>		
Act Administrativ nr. Titlu de proprietate nr. 10, din 07/03/1993 emis de Comisia Județeană Suceava;		
B1	Intabulare, drept de PROPRIETATE, dobândit prin Reconstituire, cota actuala 1/1 1) JUCAN ANA, LIPSĂ CNP 2) RAIA EUSEBIE, LIPSĂ CNP 3) RAIA GHEORGHE, LIPSĂ CNP	A1

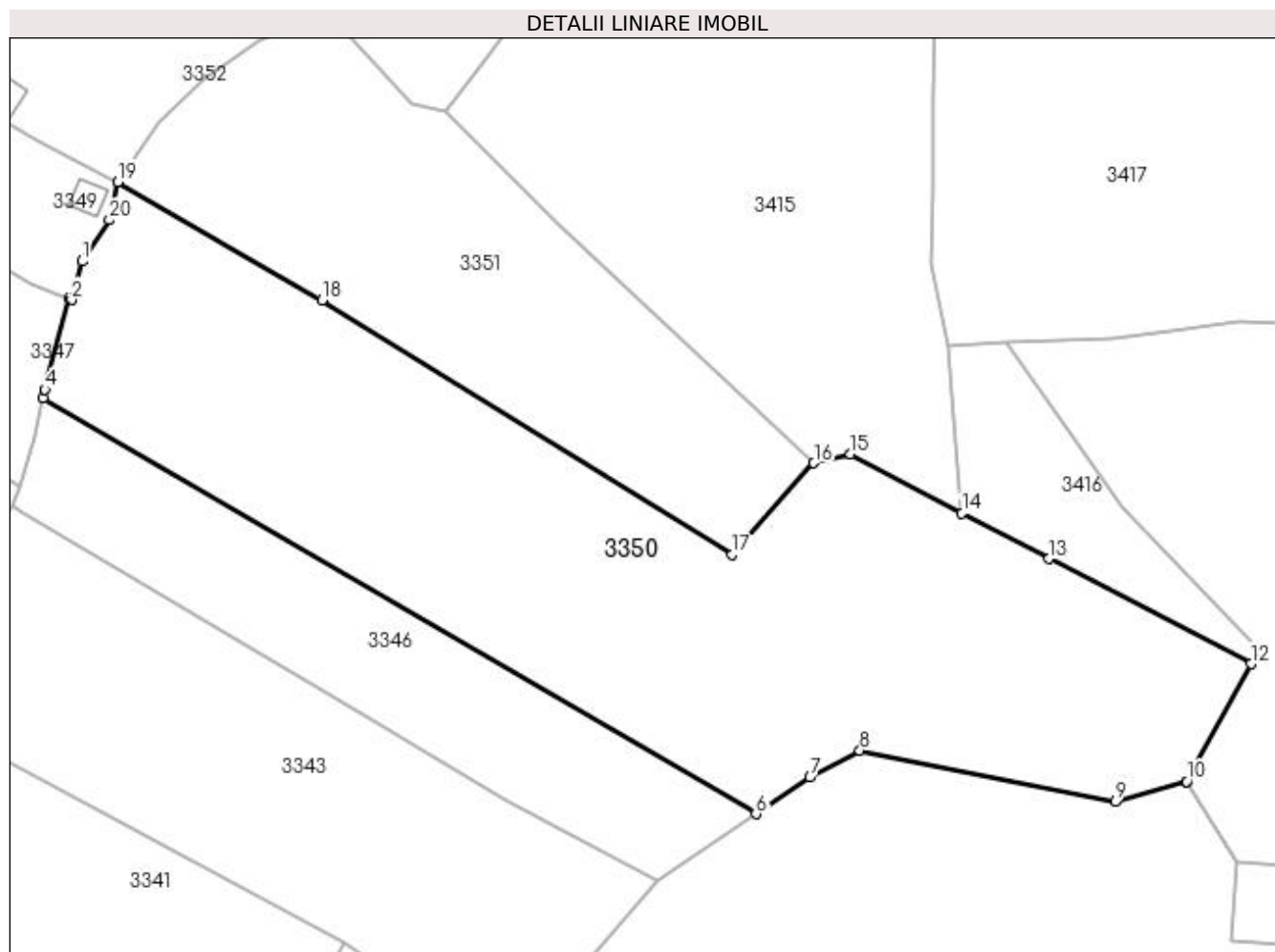
**C. Partea III. SARCINI .**

Inscrieri privind dezmembramintele dreptului de proprietate, drepturi reale de garanție și sarcini	Referințe
NU SUNT	

**Anexa Nr. 1 La Partea I****Teren**

Nr cadastral	Suprafața (mp)*	Observații / Referințe
	6.600	U.P. II, U.A. 147

\* Suprafața este determinată în planul de proiecție Stereo 70.

**Date referitoare la teren**

Crt	Categorie folosință	Intra vilan	Suprafața (mp)	Tarla	Parcelă	Nr. topo	Observații / Referințe
1	padure	DA	703	-	-	-	
2	padure	NU	5.897	-	-	-	

**Lungime Segmente**

1) Valorile lungimilor segmentelor sunt obținute din proiecție în plan.

Punct început	X / Y	Punct sfârșit	X / Y	Lungime segment (** (m)
1	534.799,083 669.103,574	2	534.797,509 669.097,76	6.023
2	534.797,509 669.097,76	3	534.797,114 669.097,923	0.427
3	534.797,114 669.097,923	4	534.793,43 669.084,114	14.292
4	534.793,43 669.084,114	5	534.793,165 669.082,811	1.33

Punct început	X / Y	Punct sfârșit	X / Y	Lungime segment (** (m)
5	534.793,165 669.082,811	6	534.901,389 669.019,698	125.282
6	534.901,389 669.019,698	7	534.909,622 669.025,282	9.948
7	534.909,622 669.025,282	8	534.917,153 669.029,359	8.564
8	534.917,153 669.029,359	9	534.955,916 669.021,57	39.538
9	534.955,916 669.021,57	10	534.966,776 669.024,634	11.284
10	534.966,776 669.024,634	11	534.966,778 669.024,635	0.002
11	534.966,778 669.024,635	12	534.976,568 669.042,488	20.361
12	534.976,568 669.042,488	13	534.945,858 669.058,437	34.605
13	534.945,858 669.058,437	14	534.932,665 669.065,394	14.915
14	534.932,665 669.065,394	15	534.915,744 669.074,318	19.13
15	534.915,744 669.074,318	16	534.910,172 669.072,986	5.729
16	534.910,172 669.072,986	17	534.897,737 669.059,052	18.676
17	534.897,737 669.059,052	18	534.835,497 669.097,683	73.254
18	534.835,497 669.097,683	19	534.804,54 669.115,656	35.796
19	534.804,54 669.115,656	20	534.803,214 669.109,843	5.962
20	534.803,214 669.109,843	1	534.799,083 669.103,574	7.508

\*\* Lungimile segmentelor sunt determinate în planul de proiecție Stereo 70 și sunt rotunjite la 1 milimetru.

\*\*\* Distanța dintre puncte este formată din segmente cumulate ce sunt mai mici decât valoarea 1 milimetru.





**DATE DESPRE IMOBILUL NR. 3351**

Oficiul de Cadastru și Publicitate Imobiliară SUCEAVA  
Biroul de Cadastru și Publicitate Imobiliară Campulung Moldovenesc

**A. Partea I. Descrierea imobilului**

TEREN Necunoscut

Adresa: Loc. Pojorâta, Jud. Suceava, Loc numit PUTNA

Nr. Crt	Nr cadastral Nr. topografic	Suprafața* (mp)	Observații / Referințe
A1		3.100	Sector cadastral:49 Teren neimprejmuit; U.P. II, U.A. 147A%

**B. Partea II. Proprietari și acte**

Inscrieri privitoare la dreptul de proprietate și alte drepturi reale		Referințe
<b>3351 / 07/12/2022</b>		
Act Administrativ nr. Titlu de proprietate nr. 789, din 25/11/2007 emis de Comisia Județeană Suceava;		
B1	Intabulare, drept de PROPRIETATE, dobandit prin Reconstituire, cota actuala 1/1 1) <b>BEDRULE D. DIMITRIE</b> , LIPSĂ CNP	A1

**C. Partea III. SARCINI .**

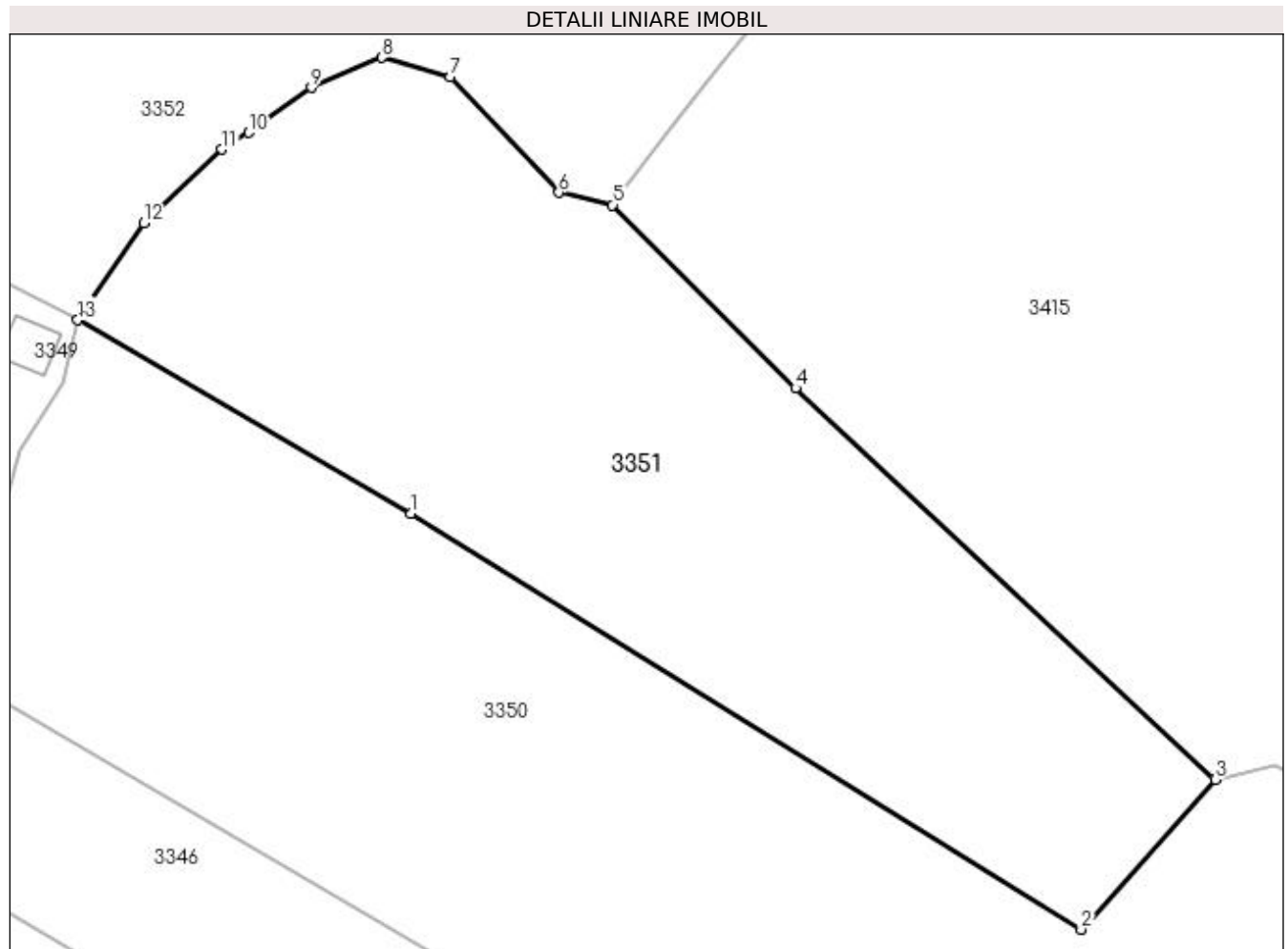
Inscrieri privind dezmembramintele dreptului de proprietate, drepturi reale de garanție și sarcini	Referințe
NU SUNT	

## Anexa Nr. 1 La Partea I

## Teren

Nr cadastral	Suprafața (mp)*	Observații / Referințe
	3.100	U.P. II, U.A. 147A%

\* Suprafața este determinată în planul de proiecție Stereo 70.



## Date referitoare la teren

Crt	Categorie folosință	Intra vilan	Suprafața (mp)	Tarla	Parcelă	Nr. topo	Observații / Referințe
1	padure	DA	854	-	-	-	
2	padure	NU	2.246	-	-	-	

## Lungime Segmente

1) Valorile lungimilor segmentelor sunt obținute din proiecție în plan.

Punct început	X / Y	Punct sfârșit	X / Y	Lungime segment (** (m)
1	534.835,497 669.097,683	2	534.897,737 669.059,052	73.254
2	534.897,737 669.059,052	3	534.910,172 669.072,986	18.676
3	534.910,172 669.072,986	4	534.871,206 669.109,32	53.278
4	534.871,206 669.109,32	5	534.854,2 669.126,326	24.05

Punct început	X / Y	Punct sfârșit	X / Y	Lungime segment (** (m)
5	534.854,2 669.126,326	6	534.849,213 669.127,489	5.121
6	534.849,213 669.127,489	7	534.839,113 669.138,222	14.738
7	534.839,113 669.138,222	8	534.832,778 669.140,017	6.584
8	534.832,778 669.140,017	9	534.826,219 669.137,225	7.129
9	534.826,219 669.137,225	10	534.820,398 669.133,063	7.156
10	534.820,398 669.133,063	11	534.817,905 669.131,493	2.946
11	534.817,905 669.131,493	12	534.810,64 669.124,647	9.982
12	534.810,64 669.124,647	13	534.804,54 669.115,656	10.865
13	534.804,54 669.115,656	1	534.835,497 669.097,683	35.796

\*\* Lungimile segmentelor sunt determinate în planul de proiecție Stereo 70 și sunt rotunjite la 1 milimetru.

\*\*\* Distanța dintre puncte este formată din segmente cumulate ce sunt mai mici decât valoarea 1 milimetru.





## DATE DESPRE IMOBILUL NR. 3352

Oficiul de Cadastru și Publicitate Imobiliară SUCEAVA  
Biroul de Cadastru și Publicitate Imobiliară Campulung Moldovenesc

## A. Partea I. Descrierea imobilului

TEREN Intravilan

Adresa: Loc. Pojorâta, Str Putna, Nr. 55, Jud. Suceava

Nr. Crt	Nr cadastral Nr. topografic	Suprafața* (mp)	Observații / Referințe
A1	33674	4.162	Sector cadastral:49 Teren neimprejmuit; CF 33674, nr. top. 735

## Construcții

Crt	Nr cadastral Nr. topografic	Adresa	Observații / Referințe
A1.1		Loc. Pojorâta, Str Putna, Nr. 55, Jud. Suceava	Nr. niveluri:2; S. construita la sol:66 mp; S. construita desfasurata:132 mp; Casă de locuit, P+E
A1.2		Loc. Pojorâta, Str Putna, Nr. 55, Jud. Suceava	Nr. niveluri:1; S. construita la sol:77 mp; S. construita desfasurata:77 mp; Anexă, P
A1.3		Loc. Pojorâta, Str Putna, Nr. 55, Jud. Suceava	Nr. niveluri:1; S. construita la sol:42 mp; S. construita desfasurata:42 mp; Anexă, P

## B. Partea II. Proprietari și acte

Inscrieri privitoare la dreptul de proprietate și alte drepturi reale		Referințe
<b>3352 / 07/12/2022</b>		
Act Normativ nr. Lege nr. 7, din 12/03/1996 emis de Parlamentul României;		
B1	Intabulare, drept de PROPRIETATE, dobandit prin Lege, cota actuala 1/1 1) NEIDENTIFICAT NEIDENTIFICAT	A1
Act Administrativ nr. Adeverință nr. 1176, din 23/10/2022 emis de Primăria Comunei Pojorâta;		
B2	Se notează posesia faptică în favoarea lui 1) BOICIUC-MOROȘAN MIHAELA	A1
Act Administrativ nr. Adeverință nr.1700, din 02/11/2022 emis de Primăria comunei Pojorâta;		
B3	Intabulare, drept de PROPRIETATE, dobandit prin Lege, cota actuala 1/1 1) BOICIUC-MOROȘAN MIHAELA	A1.1, A1.2, A1.3

## C. Partea III. SARCINI .

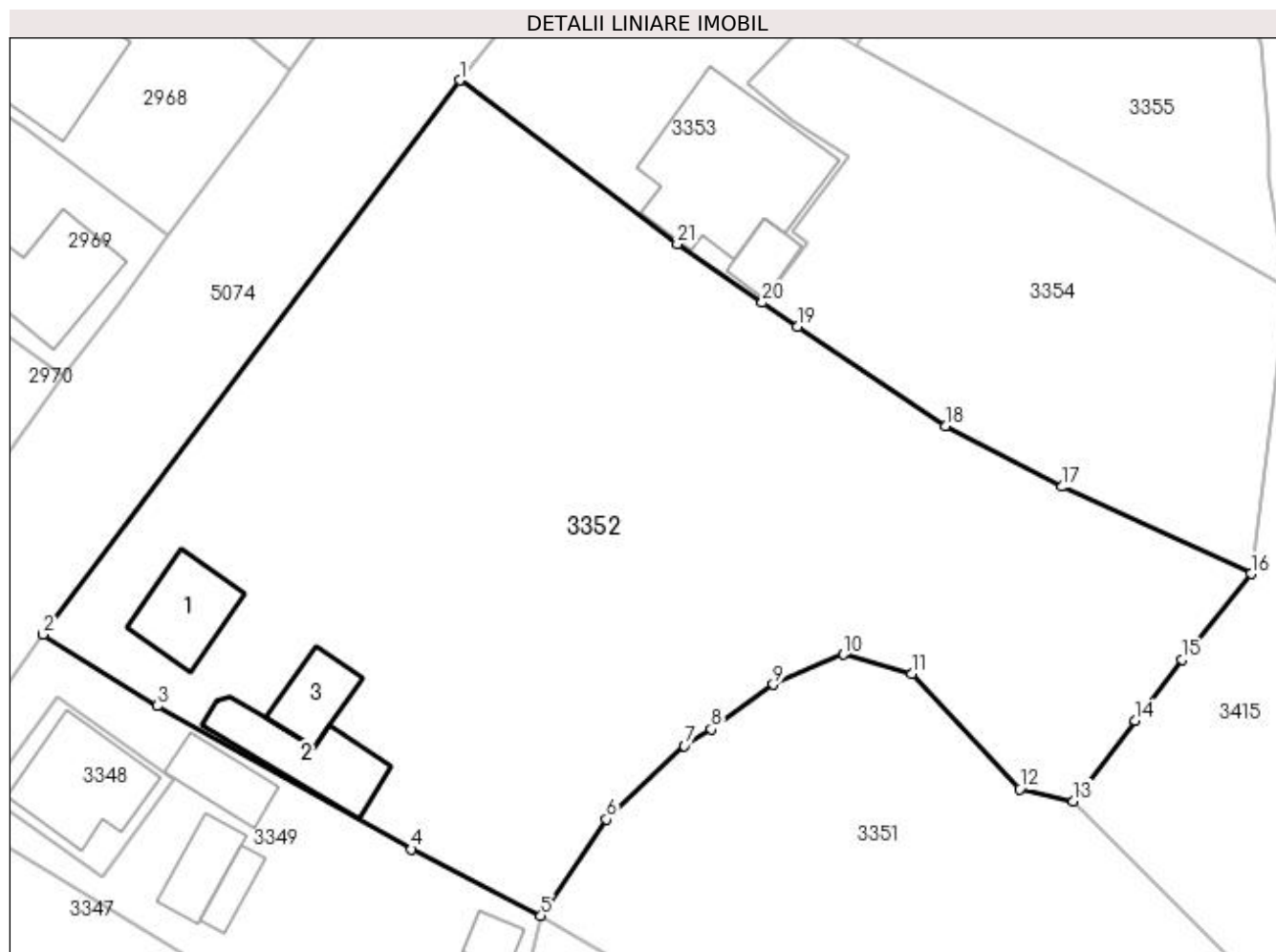
Inscrieri privind dezmembramintele dreptului de proprietate, drepturi reale de garanție și sarcini	Referințe
NU SUNT	

## Anexa Nr. 1 La Partea I

## Teren

Nr cadastral	Suprafața (mp)*	Observații / Referințe
33674	4.162	CF 33674, nr. top. 735

\* Suprafața este determinată în planul de proiecție Stereo 70.



## Date referitoare la teren

Crt	Categorie folosință	Intra vilan	Suprafața (mp)	Tarla	Parcelă	Nr. topo	Observații / Referințe
1	curți construcții	DA	574	-	-	-	
2	arabil	DA	113	-	-	-	
3	faneata	DA	3.475	-	-	-	

## Date referitoare la construcții

Crt	Număr	Destinație construcție	Supraf. (mp)	Situație juridică	Observații / Referințe
A1.1		construcții de locuințe	66	Cu acte	Nr. niveluri:2; S. construita la sol:66 mp; S. construita desfasurata:132 mp; Casă de locuit, P+E
A1.2		construcții anexa	77	Cu acte	Nr. niveluri:1; S. construita la sol:77 mp; S. construita desfasurata:77 mp; Anexă, P
A1.3		construcții anexa	42	Cu acte	Nr. niveluri:1; S. construita la sol:42 mp; S. construita desfasurata:42 mp; Anexă, P

## Lungime Segmente

1) Valorile lungimilor segmentelor sunt obținute din proiecție în plan.

Punct început	X / Y	Punct sfârșit	X / Y	Lungime segment (** (m)	Punct început	X / Y	Punct sfârșit	X / Y	Lungime segment (** (m)
---------------	-------	---------------	-------	-------------------------	---------------	-------	---------------	-------	-------------------------

Punct început	X / Y	Punct sfârșit	X / Y	Lungime segment (** (m)
1	534.796,943 669.193,577	2	534.758,077 669.141,887	64.672
3	534.768,733 669.135,22	4	534.792,462 669.121,865	27.229
5	534.804,54 669.115,656	6	534.810,64 669.124,647	10.865
7	534.817,905 669.131,493	8	534.820,398 669.133,063	2.946
9	534.826,219 669.137,225	10	534.832,778 669.140,017	7.129
11	534.839,113 669.138,222	12	534.849,213 669.127,489	14.738
13	534.854,2 669.126,326	14	534.859,963 669.133,875	9.497
15	534.864,357 669.139,56	16	534.870,789 669.147,531	10.242
17	534.853,179 669.155,668	18	534.842,285 669.161,351	12.287
19	534.828,446 669.170,574	20	534.825,186 669.172,831	3.965
21	534.817,265 669.178,315	1	534.796,943 669.193,577	25.415

Punct început	X / Y	Punct sfârșit	X / Y	Lungime segment (** (m)
2	534.758,077 669.141,887	3	534.768,733 669.135,22	12.57
4	534.792,462 669.121,865	5	534.804,54 669.115,656	13.58
6	534.810,64 669.124,647	7	534.817,905 669.131,493	9.982
8	534.820,398 669.133,063	9	534.826,219 669.137,225	7.156
10	534.832,778 669.140,017	11	534.839,113 669.138,222	6.584
12	534.849,213 669.127,489	13	534.854,2 669.126,326	5.121
14	534.859,963 669.133,875	15	534.864,357 669.139,56	7.185
16	534.870,789 669.147,531	17	534.853,179 669.155,668	19.399
18	534.842,285 669.161,351	19	534.828,446 669.170,574	16.631
20	534.825,186 669.172,831	21	534.817,265 669.178,315	9.634

\*\* Lungimile segmentelor sunt determinate în planul de proiecție Stereo 70 și sunt rotunjite la 1 milimetru.

\*\*\* Distanța dintre puncte este formată din segmente cumulate ce sunt mai mici decât valoarea 1 milimetru.





**DATE DESPRE IMOBILUL NR. 3353**

Oficiul de Cadastru și Publicitate Imobiliară SUCEAVA  
Biroul de Cadastru și Publicitate Imobiliară Campulung Moldovenesc

**A. Partea I. Descrierea imobilului**

TEREN Intravilan

Adresa: Loc. Pojorâta, Jud. Suceava, Loc numit PUTNA

Nr. Crt	Nr cadastral Nr. topografic	Suprafața* (mp)	Observații / Referințe
A1	30034	690	Sector cadastral:49 Teren neimprejmuit; Provenit din CF 30034, nr. top. 736/10, 736/11

**Construcții**

Crt	Nr cadastral Nr. topografic	Adresa	Observații / Referințe
A1.1		Loc. Pojorâta, Jud. Suceava, Loc numit PUTNA	Nr. niveluri:3; S. construita la sol:192 mp; S. construita desfasurata:576 mp; Casă de locuit, P+E+M
A1.2		Loc. Pojorâta, Jud. Suceava, Loc numit PUTNA	Nr. niveluri:1; S. construita la sol:26 mp; S. construita desfasurata:26 mp; Anexă, P

**B. Partea II. Proprietari și acte**

Inscrieri privitoare la dreptul de proprietate și alte drepturi reale	Referințe
<b>710 / 15/10/1970</b>	
Hotarare Judecatoreasca nr. Sentinta Civila nr. 1631, din 03/08/1970 emis de Judecatoria Campulung Mold.;	
B1	Intabulare, drept de PROPRIETATE, dobandit prin Hotarare Judecatoreasca, cota actuala 1/1 1) STATUL ROMÂN, CIF:9999999999999, LIPSĂ CUI/CIF
<b>1923 / 12/12/2003</b>	
Act Administrativ nr. Autorizatie Pentru Constructie De Lucrari nr. 3, din 06/04/1998 emis de Consiliul Local al comunei Pojorata (, a adeverintei nr.3543 din 11.12.2003, elib.de Primaria comunei Pojorata);	
B2	Intabulare, drept de PROPRIETATE, dobandit prin Construire, cota actuala 1/1 1) COSMACIUC CONSTANTIN
<b>3353 / 08/12/2022</b>	
Act Administrativ nr. Adeverință nr. 1700, din 02/11/2022 emis de Primăria comunei Pojorâta;	
B3	Intabulare, drept de PROPRIETATE, dobandit prin Lege, cota actuala 1/1 1) COSMACIUC CONSTANTIN

**C. Partea III. SARCINI**

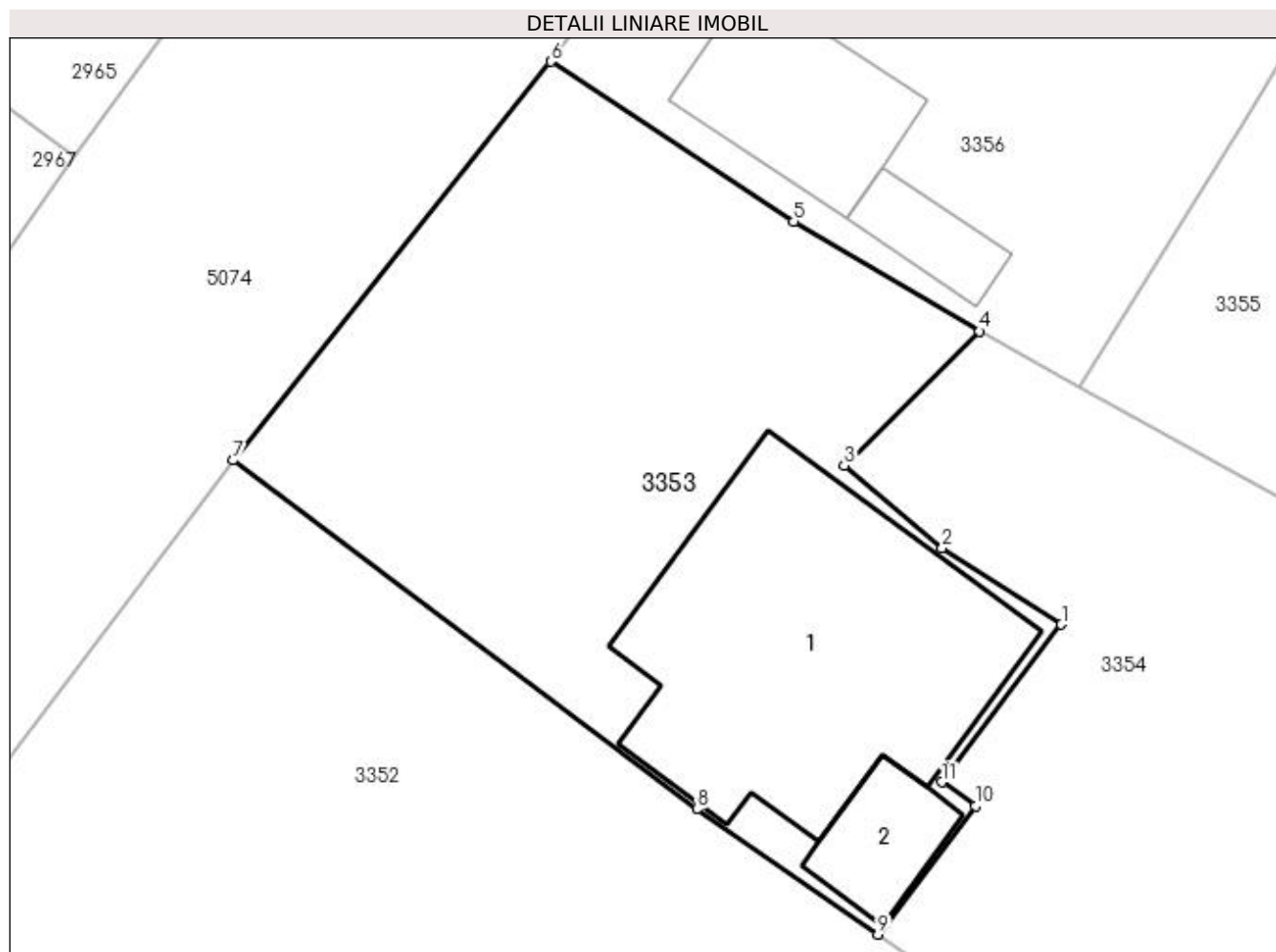
Inscrieri privind dezmembramintele dreptului de proprietate, drepturi reale de garanție și sarcini	Referințe
<b>10702 / 06/09/2012</b>	
Act Administrativ nr. 755, din 23/04/1996 emis de CONSILIUL LOCAL POJORATA (proces verbal de punere in posesie nr.490 din 11.12.2003 , act aditional nr.6139 din 05.09.2012 la contractul de concesiune nr.755 din 23.04.1996 eliberat de Primaria comunei Pojorata);	
C1	Intabulare, drept de CONCESIUNEpe durata existentei constructiilor, dobandit prin Conventie, cota actuala 1/1 1) COSMACIUC CONSTANTIN

## Anexa Nr. 1 La Partea I

## Teren

Nr cadastral	Suprafața (mp)*	Observații / Referințe
30034	690	Provenit din CF 30034, nr. top. 736/10, 736/11

\* Suprafața este determinată în planul de proiecție Stereo 70.



## Date referitoare la teren

Crt	Categorie folosință	Intravilan	Suprafața (mp)	Tarla	Parcelă	Nr. topo	Observații / Referințe
1	curți constructii	DA	690	-	-	-	

## Date referitoare la construcții

Crt	Număr	Destinație construcție	Supraf. (mp)	Situație juridică	Observații / Referințe
A1.1		construcții de locuințe	192	Cu acte	Nr. niveluri:3; S. construita la sol:192 mp; S. construita desfasurata:576 mp; Casă de locuit, P+E+M
A1.2		construcții anexa	26	Cu acte	Nr. niveluri:1; S. construita la sol:26 mp; S. construita desfasurata:26 mp; Anexă, P

## Lungime Segmente

1) Valorile lungimilor segmentelor sunt obținute din proiecție în plan.

Punct început	X / Y	Punct sfârșit	X / Y	Lungime segment (** (m)
1	534.833,229 669.186,399	2	534.828,001 669.189,728	6.198
2	534.828,001 669.189,728	3	534.823,708 669.193,353	5.619

Punct început	X / Y	Punct sfârșit	X / Y	Lungime segment (** (m)
3	534.823,708 669.193,353	4	534.829,629 669.199,224	8.338
4	534.829,629 669.199,224	5	534.821,503 669.204,03	9.441
5	534.821,503 669.204,03	6	534.810,872 669.211,031	12.729
6	534.810,872 669.211,031	7	534.796,943 669.193,577	22.331
7	534.796,943 669.193,577	8	534.817,265 669.178,315	25.415
8	534.817,265 669.178,315	9	534.825,186 669.172,831	9.634
9	534.825,186 669.172,831	10	534.829,471 669.178,457	7.072
10	534.829,471 669.178,457	11	534.827,983 669.179,49	1.811
11	534.827,983 669.179,49	1	534.833,229 669.186,399	8.675

\*\* Lungimile segmentelor sunt determinate în planul de proiecție Stereo 70 și sunt rotunjite la 1 milimetru.

\*\*\* Distanța dintre puncte este formată din segmente cumulate ce sunt mai mici decât valoarea 1 milimetru.



**DATE DESPRE IMOBILUL NR. 3354**

Oficiul de Cadastru și Publicitate Imobiliară SUCEAVA  
Biroul de Cadastru și Publicitate Imobiliară Campulung Moldovenesc

**A. Partea I. Descrierea imobilului**

TEREN Intravilan

Adresa: Loc. Pojorâta, Str Putna, Nr. 53, Jud. Suceava

Nr. Crt	Nr cadastral Nr. topografic	Suprafața* (mp)	Observații / Referințe
A1	35086	1.328	Sector cadastral:49 Teren neimprejmuț; Provenit din CF 35086, nr. cad. 35086

**B. Partea II. Proprietari și acte**

Inscrieri privitoare la dreptul de proprietate și alte drepturi reale		Referințe
<b>17434 / 27/10/2021</b>		
Act Notarial nr. 2272, din 22/10/2021 emis de Rotaru Dorina;		
B1	Intabulare, drept de PROPRIETATEca bun comun, dobandit prin Conventie, cota actuala 1/1 1) COSMACIUC CONSTANTIN 2) COSMACIUC NICOLETA	A1

**C. Partea III. SARCINI .**

Inscrieri privind dezmembramintele dreptului de proprietate, drepturi reale de garanție și sarcini	Referințe
NU SUNT	

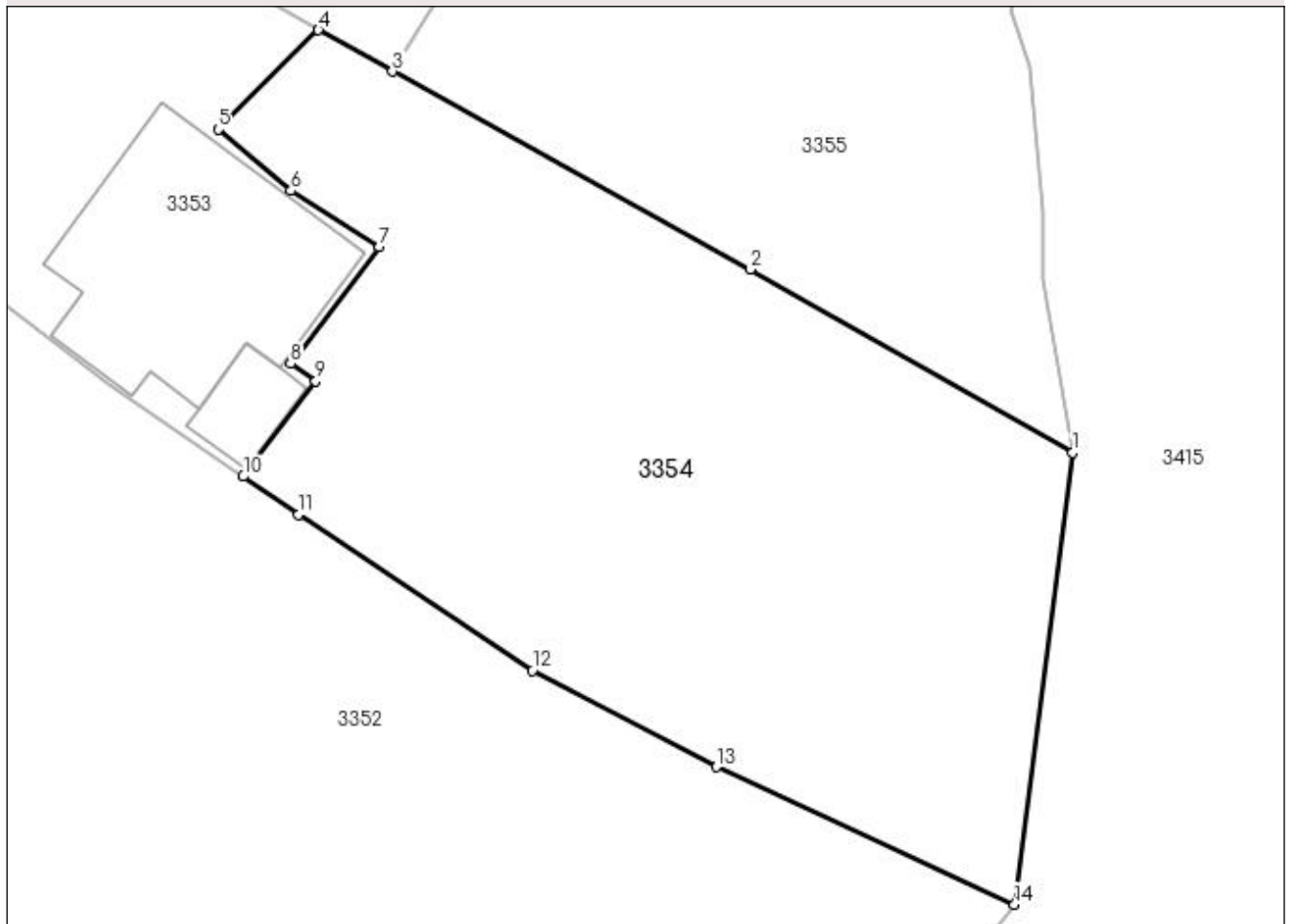
## Anexa Nr. 1 La Partea I

## Teren

Nr cadastral	Suprafața (mp)*	Observații / Referințe
35086	1.328	Provenit din CF 35086, nr. cad. 35086

\* Suprafața este determinată în planul de proiecție Stereo 70.

## DETALII LINIARE IMOBIL



## Date referitoare la teren

Crt	Categorie folosință	Intra vilan	Suprafața (mp)	Tarla	Parcelă	Nr. topo	Observații / Referințe
1	faneata	DA	1.328	-	-	-	

## Lungime Segmente

1) Valorile lungimilor segmentelor sunt obținute din proiecție în plan.

Punct început	X / Y	Punct sfârșit	X / Y	Lungime segment (** (m)
1	534.874,24 669.174,243	2	534.855,175 669.185,071	21.925
2	534.855,175 669.185,071	3	534.834,013 669.196,776	24.183
3	534.834,013 669.196,776	4	534.829,629 669.199,224	5.021
4	534.829,629 669.199,224	5	534.823,708 669.193,353	8.338
5	534.823,708 669.193,353	6	534.828,001 669.189,728	5.619

Punct început	X / Y	Punct sfârșit	X / Y	Lungime segment (** (m)
6	534.828,001 669.189,728	7	534.833,229 669.186,399	6.198
7	534.833,229 669.186,399	8	534.827,983 669.179,49	8.675
8	534.827,983 669.179,49	9	534.829,471 669.178,457	1.811
9	534.829,471 669.178,457	10	534.825,186 669.172,831	7.072
10	534.825,186 669.172,831	11	534.828,446 669.170,574	3.965
11	534.828,446 669.170,574	12	534.842,285 669.161,351	16.631
12	534.842,285 669.161,351	13	534.853,179 669.155,668	12.287
13	534.853,179 669.155,668	14	534.870,789 669.147,531	19.399
14	534.870,789 669.147,531	1	534.874,24 669.174,243	26.934

\*\* Lungimile segmentelor sunt determinate în planul de proiecție Stereo 70 și sunt rotunjite la 1 milimetru.

\*\*\* Distanța dintre puncte este formată din segmente cumulate ce sunt mai mici decât valoarea 1 milimetru.





**DATE DESPRE IMOBILUL NR. 3355**

Oficiul de Cadastru și Publicitate Imobiliară SUCEAVA  
Biroul de Cadastru și Publicitate Imobiliară Campulung Moldovenesc

**A. Partea I. Descrierea imobilului**

TEREN Intravilan

Adresa: Loc. Pojorâta, Jud. Suceava, Loc numit PUTNA

Nr. Crt	Nr cadastral Nr. topografic	Suprafața* (mp)	Observații / Referințe
A1	34585	1.070	Sector cadastral:49 Teren neimprejmuit; Provenit din CF 34585, nr. cad. 34585

**B. Partea II. Proprietari și acte**

Inscrieri privitoare la dreptul de proprietate și alte drepturi reale		Referințe
<b>14782 / 21/09/2022</b>		
Act Notarial nr. contract de vanzare nr. 2386, din 20/09/2022 emis de BIN Rotaru Dorina;		
B1	Intabulare, drept de PROPRIETATE-bun comun in devalmasie, dobandit prin Conventie, cota actuala 1/1 1) COSMACIUC CONSTANTIN 2) COSMACIUC NICOLETA	A1

**C. Partea III. SARCINI .**

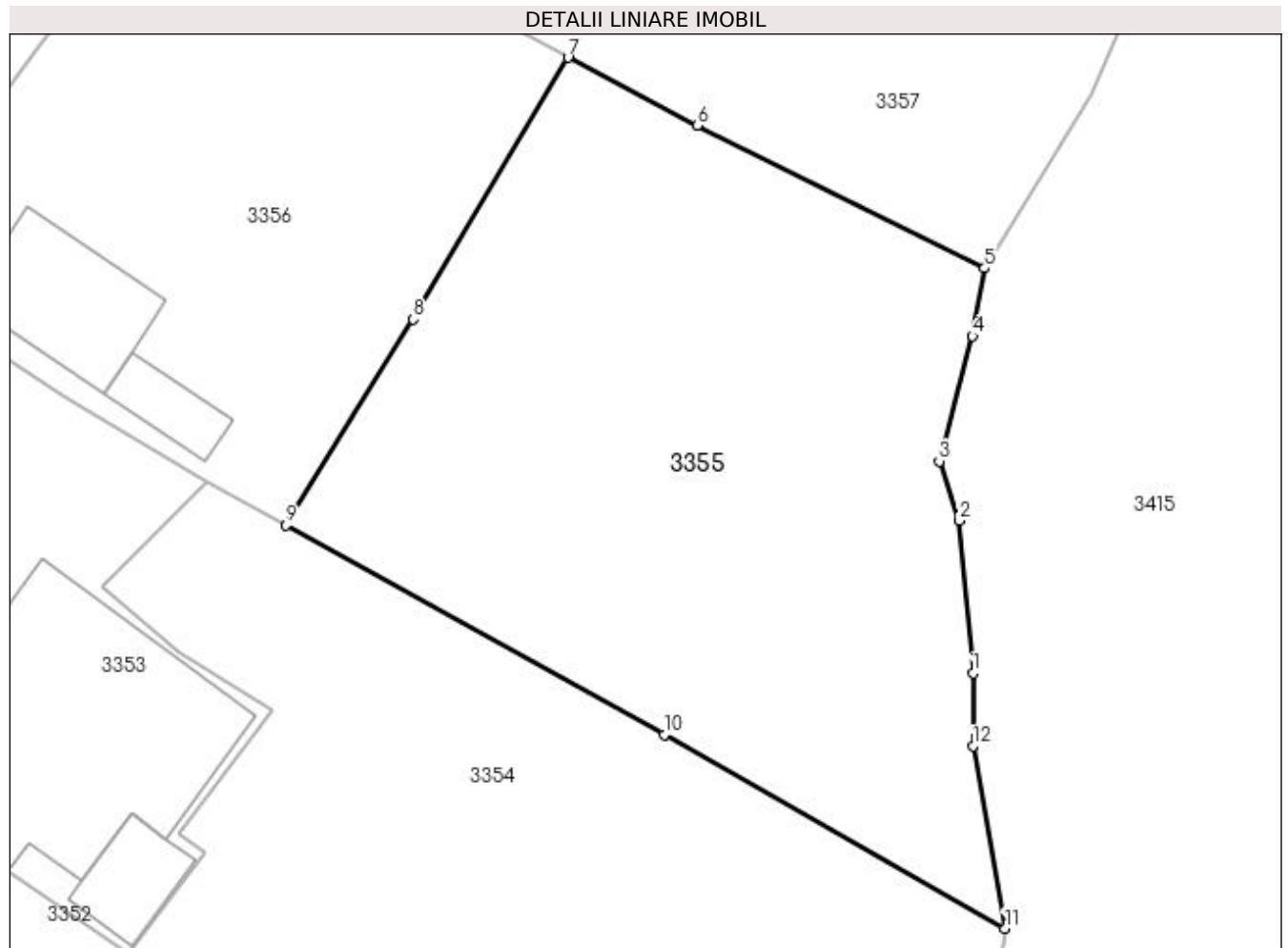
Inscrieri privind dezmembramintele dreptului de proprietate, drepturi reale de garanție și sarcini	Referințe
NU SUNT	

## Anexa Nr. 1 La Partea I

## Teren

Nr cadastral	Suprafața (mp)*	Observații / Referințe
34585	1.070	Provenit din CF 34585, nr. cad. 34585

\* Suprafața este determinată în planul de proiecție Stereo 70.



## Date referitoare la teren

Crt	Categorie folosință	Intra vilan	Suprafața (mp)	Tarla	Parcelă	Nr. topo	Observații / Referințe
1	faneata	DA	1.070	-	-	-	

## Lungime Segmente

1) Valorile lungimilor segmentelor sunt obținute din proiecție în plan.

Punct început	X / Y	Punct sfârșit	X / Y	Lungime segment (** (m)
1	534.872,442 669.188,499	2	534.871,672 669.197,047	8.583
2	534.871,672 669.197,047	3	534.870,557 669.200,354	3.49
3	534.870,557 669.200,354	4	534.872,416 669.207,352	7.241
4	534.872,416 669.207,352	5	534.873,094 669.211,147	3.855
5	534.873,094 669.211,147	6	534.857,013 669.219,104	17.942

Punct început	X / Y	Punct sfârșit	X / Y	Lungime segment (** (m)
6	534.857,013 669.219,104	7	534.849,788 669.222,911	8.167
7	534.849,788 669.222,911	8	534.841,149 669.208,275	16.995
8	534.841,149 669.208,275	9	534.834,013 669.196,776	13.533
9	534.834,013 669.196,776	10	534.855,175 669.185,071	24.183
10	534.855,175 669.185,071	11	534.874,24 669.174,243	21.925
11	534.874,24 669.174,243	12	534.872,435 669.184,44	10.356
12	534.872,435 669.184,44	1	534.872,442 669.188,499	4.059

\*\* Lungimile segmentelor sunt determinate în planul de proiecție Stereo 70 și sunt rotunjite la 1 milimetru.

\*\*\* Distanța dintre puncte este formată din segmente cumulate ce sunt mai mici decât valoarea 1 milimetru.



**DATE DESPRE IMOBILUL NR. 3356**

Oficiul de Cadastru și Publicitate Imobiliară SUCEAVA  
 Biroul de Cadastru și Publicitate Imobiliară Campulung Moldovenesc

**A. Partea I. Descrierea imobilului**

TEREN Intravilan

Adresa: Loc. Pojorâta, Str Putna, Nr. 51, Jud. Suceava

Nr. Crt	Nr cadastral Nr. topografic	Suprafața* (mp)	Observații / Referințe
A1	33026	784	Sector cadastral:49 Teren neimprejmuit; Provenit din CF 33026, nr. top. 1291

**Construcții**

Crt	Nr cadastral Nr. topografic	Adresa	Observații / Referințe
A1.1		Loc. Pojorâta, Str Putna, Nr. 51, Jud. Suceava	Nr. niveluri:1; S. construita la sol:59 mp; S. construita desfasurata:59 mp; Casă de locuit, P
A1.2		Loc. Pojorâta, Str Putna, Nr. 51, Jud. Suceava	Nr. niveluri:1; S. construita la sol:19 mp; S. construita desfasurata:19 mp; Anexă, P, magazie

**B. Partea II. Proprietari și acte**

Inscrieri privitoare la dreptul de proprietate și alte drepturi reale		Referințe
<b>10470 / 16/08/2016</b>		
Act Notarial nr. 104, din 16/08/2016 emis de ANDRONICESCU OLTICA VERONICA;		
B1	Intabulare, drept de PROPRIETATE, dobandit prin Succesiune, cota actuala 1/1 1) COZMA VERGINIA	A1, A1.1, A1.2

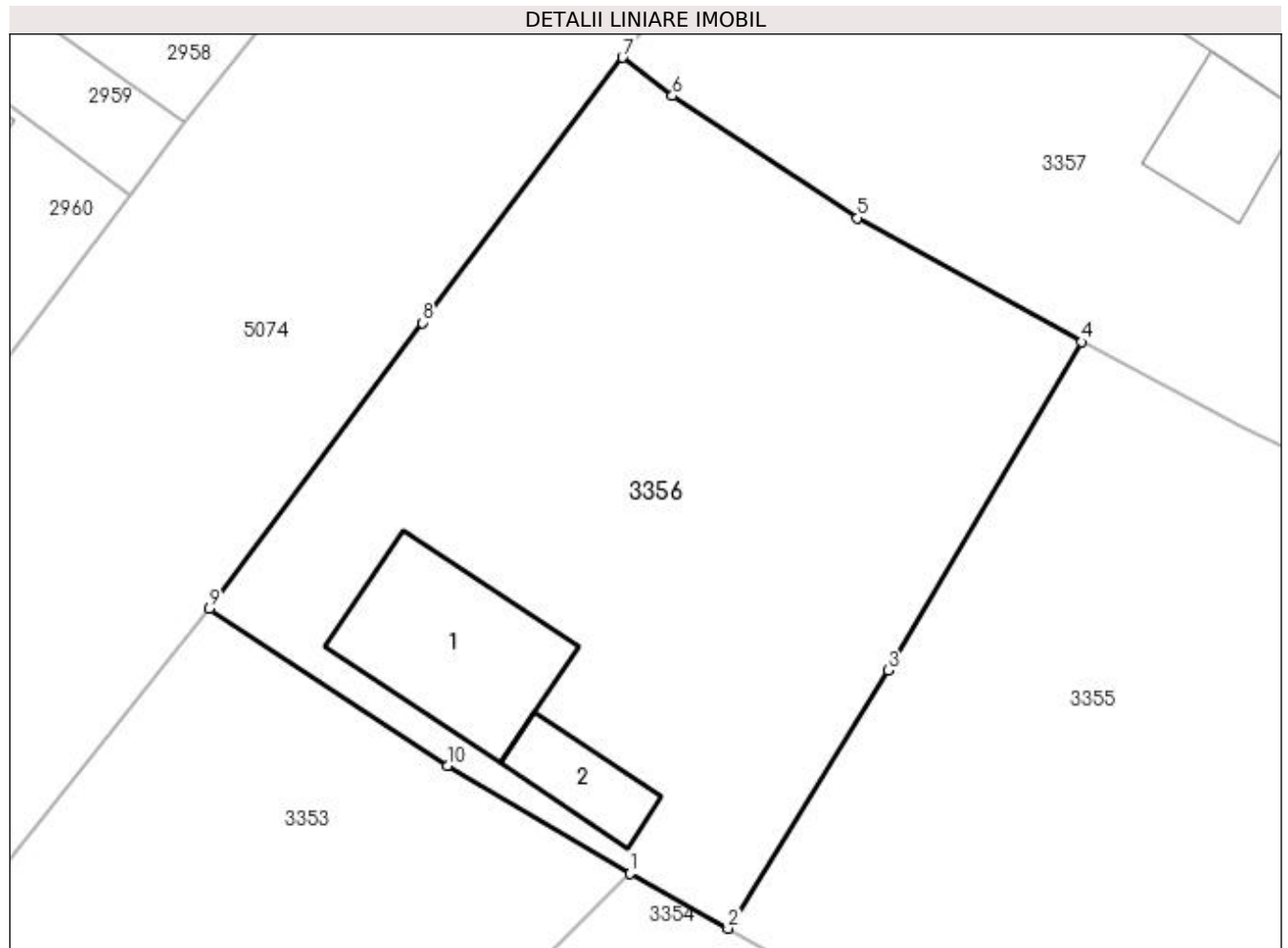
**C. Partea III. SARCINI .**

Inscrieri privind dezmembramintele dreptului de proprietate, drepturi reale de garanție și sarcini	Referințe
NU SUNT	

**Anexa Nr. 1 La Partea I****Teren**

Nr cadastral	Suprafața (mp)*	Observații / Referințe
33026	784	Provenit din CF 33026, nr. top. 1291

\* Suprafața este determinată în planul de proiecție Stereo 70.

**Date referitoare la teren**

Crt	Categorie folosință	Intra vilan	Suprafața (mp)	Tarla	Parcelă	Nr. topo	Observații / Referințe
1	curți constructii	DA	264	-	-	-	
2	faneata	DA	520	-	-	-	

**Date referitoare la construcții**

Crt	Număr	Destinație construcție	Supraf. (mp)	Situație juridică	Observații / Referințe
A1.1		construcții de locuințe	59	Cu acte	Nr. niveluri:1; S. construita la sol:59 mp; S. construita desfasurata:59 mp; Casă de locuit, P
A1.2		construcții anexa	19	Cu acte	Nr. niveluri:1; S. construita la sol:19 mp; S. construita desfasurata:19 mp; Anexă, P, magazie

**Lungime Segmente**

1) Valorile lungimilor segmentelor sunt obținute din proiecție în plan.

Punct început	X / Y	Punct sfârșit	X / Y	Lungime segment (** (m)
1	534.829,629 669.199,224	2	534.834,013 669.196,776	5.021

Punct început	X / Y	Punct sfârșit	X / Y	Lungime segment (** (m)
2	534.834,013 669.196,776	3	534.841,149 669.208,275	13.533
3	534.841,149 669.208,275	4	534.849,788 669.222,911	16.995
4	534.849,788 669.222,911	5	534.839,776 669.228,436	11.435
5	534.839,776 669.228,436	6	534.831,528 669.233,872	9.878
6	534.831,528 669.233,872	7	534.829,306 669.235,583	2.804
7	534.829,306 669.235,583	8	534.820,383 669.223,764	14.809
8	534.820,383 669.223,764	9	534.810,872 669.211,031	15.893
9	534.810,872 669.211,031	10	534.821,503 669.204,03	12.729
10	534.821,503 669.204,03	1	534.829,629 669.199,224	9.441

\*\* Lungimile segmentelor sunt determinate în planul de proiecție Stereo 70 și sunt rotunjite la 1 milimetru.

\*\*\* Distanța dintre puncte este formată din segmente cumulate ce sunt mai mici decât valoarea 1 milimetru.





**DATE DESPRE IMOBILUL NR. 3357**

Oficiul de Cadastru și Publicitate Imobiliară SUCEAVA  
Biroul de Cadastru și Publicitate Imobiliară Campulung Moldovenesc

**A. Partea I. Descrierea imobilului**

TEREN Intravilan

Adresa: Loc. Pojorâta, Str Putna, Nr. 49, Jud. Suceava

Nr. Crt	Nr cadastral Nr. topografic	Suprafața* (mp)	Observații / Referințe
A1	35691	Din acte: 2.090 Masurata: 1.859	Sector cadastral:49 Teren neimprejmuit; Provenit din CF 35691, nr. top. 736/4, 830/1, 830/2

**Construcții**

Crt	Nr cadastral Nr. topografic	Adresa	Observații / Referințe
A1.1		Loc. Pojorâta, Str Putna, Nr. 49, Jud. Suceava	Nr. niveluri:2; S. construita la sol:131 mp; S. construita desfasurata:262 mp; Casă de locuit, P+M
A1.2		Loc. Pojorâta, Str Putna, Nr. 49, Jud. Suceava	Nr. niveluri:1; S. construita la sol:14 mp; S. construita desfasurata:14 mp; Anexă, P, grajd
A1.3		Loc. Pojorâta, Str Putna, Nr. 49, Jud. Suceava	Nr. niveluri:1; S. construita la sol:29 mp; S. construita desfasurata:29 mp; Anexă, P, bucatarie de vara

**B. Partea II. Proprietari și acte**

Inscrieri privitoare la dreptul de proprietate și alte drepturi reale	Referințe
<b>1168 / 12/04/1993</b>	
Act Notarial nr. Contract De Vânzare-Cumpărare nr. 1427, din 12/04/1993 emis de Notariatul de Stat Local Campulung Moldovenesc;	
B1	Intabulare, drept de PROPRIETATE, dobandit prin Hotarare Judecatoreasca, cota actuala 1/1 1) HOJDA ALEXANDRU-RELU 2) HOJDA OLGA, LIPSĂ CNP
	A1, A1.1, A1.2, A1.3

**C. Partea III. SARCINI .**

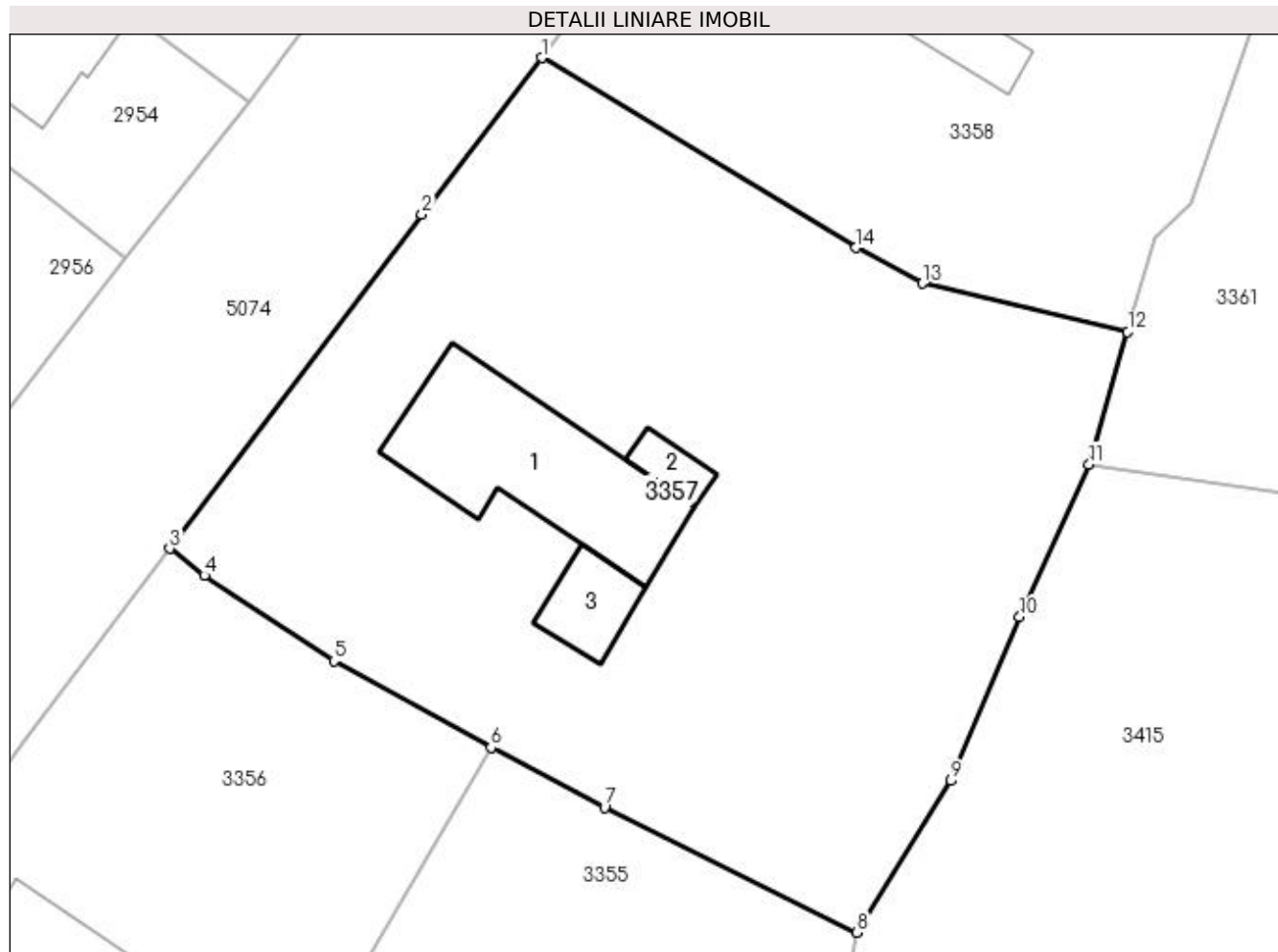
Inscrieri privind dezmembramintele dreptului de proprietate, drepturi reale de garanție și sarcini	Referințe
NU SUNT	

## Anexa Nr. 1 La Partea I

## Teren

Nr cadastral	Suprafața (mp)*	Observații / Referințe
35691	Din acte: 2.090 Masurata: 1.859	Provenit din CF 35691, nr. top. 736/4, 830/1, 830/2

\* Suprafața este determinată în planul de proiecție Stereo 70.



## Date referitoare la teren

Crt	Categorie folosință	Intravilan	Suprafața (mp)	Tarla	Parcelă	Nr. topo	Observații / Referințe
1	curți constructii	DA	985	-	-	-	
2	arabil	DA	262	-	-	-	
3	faneata	DA	612	-	-	-	

## Date referitoare la construcții

Crt	Număr	Destinație construcție	Supraf. (mp)	Situație juridică	Observații / Referințe
A1.1		construcții de locuinte	131	Cu acte	Nr. niveluri:2; S. construita la sol:131 mp; S. construita desfasurata:262 mp; Casă de locuit, P+M
A1.2		construcții anexa	14	Cu acte	Nr. niveluri:1; S. construita la sol:14 mp; S. construita desfasurata:14 mp; Anexă, P, grajd
A1.3		construcții anexa	29	Cu acte	Nr. niveluri:1; S. construita la sol:29 mp; S. construita desfasurata:29 mp; Anexă, P, bucatarie de vara

**Lungime Segmente**

1) Valorile lungimilor segmentelor sunt obținute din proiecție în plan.

Punct început	X / Y	Punct sfârșit	X / Y	Lungime segment (** (m)
1	534.853,007 669.266,843	2	534.845,385 669.256,859	12.561
2	534.845,385 669.256,859	3	534.829,306 669.235,583	26.668
3	534.829,306 669.235,583	4	534.831,528 669.233,872	2.804
4	534.831,528 669.233,872	5	534.839,776 669.228,436	9.878
5	534.839,776 669.228,436	6	534.849,788 669.222,911	11.435
6	534.849,788 669.222,911	7	534.857,013 669.219,104	8.167
7	534.857,013 669.219,104	8	534.873,094 669.211,147	17.942
8	534.873,094 669.211,147	9	534.879,091 669.220,812	11.374
9	534.879,091 669.220,812	10	534.883,462 669.231,237	11.304
10	534.883,462 669.231,237	11	534.887,878 669.240,961	10.68
11	534.887,878 669.240,961	12	534.890,341 669.249,402	8.793
12	534.890,341 669.249,402	13	534.877,243 669.252,469	13.452
13	534.877,243 669.252,469	14	534.873,041 669.254,748	4.78
14	534.873,041 669.254,748	1	534.853,007 669.266,843	23.402

\*\* Lungimile segmentelor sunt determinate în planul de proiecție Stereo 70 și sunt rotunjite la 1 milimetru.

\*\*\* Distanța dintre puncte este formată din segmente cumulate ce sunt mai mici decât valoarea 1 milimetru.



**DATE DESPRE IMOBILUL NR. 3358**

Oficiul de Cadastru și Publicitate Imobiliară SUCEAVA  
Biroul de Cadastru și Publicitate Imobiliară Campulung Moldovenesc

**A. Partea I. Descrierea imobilului**

TEREN Intravilan

Adresa: Loc. Pojorâta, Str Putna, Nr. 47, Jud. Suceava

Nr. Crt	Nr cadastral Nr. topografic	Suprafața* (mp)	Observații / Referințe
A1	30524	1.461	Sector cadastral:49 Teren neimprejmuit; Provenit din CF 30524, nr. top. 1186, 736/6, CF 33951, nr. top. 736/1

**Construcții**

Crt	Nr cadastral Nr. topografic	Adresa	Observații / Referințe
A1.1		Loc. Pojorâta, Str Putna, Nr. 47, Jud. Suceava	Nr. niveluri:1; S. construita la sol:60 mp; S. construita desfasurata:60 mp; Casă de locuit, P
A1.2		Loc. Pojorâta, Str Putna, Nr. 47, Jud. Suceava	Nr. niveluri:1; S. construita la sol:29 mp; S. construita desfasurata:29 mp; bucatarie de vara
A1.3		Loc. Pojorâta, Str Putna, Nr. 47, Jud. Suceava	Nr. niveluri:1; S. construita la sol:44 mp; S. construita desfasurata:44 mp; grajd
A1.4		Loc. Pojorâta, Str Putna, Nr. 47, Jud. Suceava	Nr. niveluri:1; S. construita la sol:45 mp; S. construita desfasurata:45 mp; Anexă, P, sura
A1.5		Loc. Pojorâta, Str Putna, Nr. 47, Jud. Suceava	Nr. niveluri:1; S. construita la sol:16 mp; S. construita desfasurata:16 mp; Anexă, P, standoala

**B. Partea II. Proprietari și acte**

Inscrieri privitoare la dreptul de proprietate și alte drepturi reale		Referințe
<b>6760 / 24/05/2016</b>		
Act Notarial nr. 761, din 23/05/2016 emis de Taran Liliana;		
B1	Intabulare, drept de PROPRIETATEca bun propriu , cu titlu de donatie, dobandit prin Conventie, cota actuala 600/1461 1) CÂRLOANȚĂ DUMITRU-CIPRIAN, necasatorit	A1
<b>3358 / 08/12/2022</b>		
Act Normativ nr. Lege nr. 7, din 13/03/1996 emis de Parlamentul României;		
B2	Intabulare, drept de PROPRIETATE, dobandit prin Lege, cota actuala 861/1461 1) NEIDENTIFICAT NEIDENTIFICAT	A1
Act Administrativ nr. Adeverință nr. 1177, din 24/10/2022 emis de Primăria Comunei Pojorâta;		
B3	Se notează posesia faptică în favoarea lui 1) CÂRLOANȚĂ DUMITRU-CIPRIAN	A1
<b>6760 / 24/05/2016</b>		
Act Notarial nr. 761, din 23/05/2016 emis de Taran Liliana;		
B4	Intabulare, drept de PROPRIETATEca bun propriu , cu titlu de donatie, dobandit prin Conventie, cota actuala 1/1 1) CÂRLOANȚĂ DUMITRU-CIPRIAN, necasatorit	A1.1, A1.2, A1.3, A1.4, A1.5

**C. Partea III. SARCINI .**

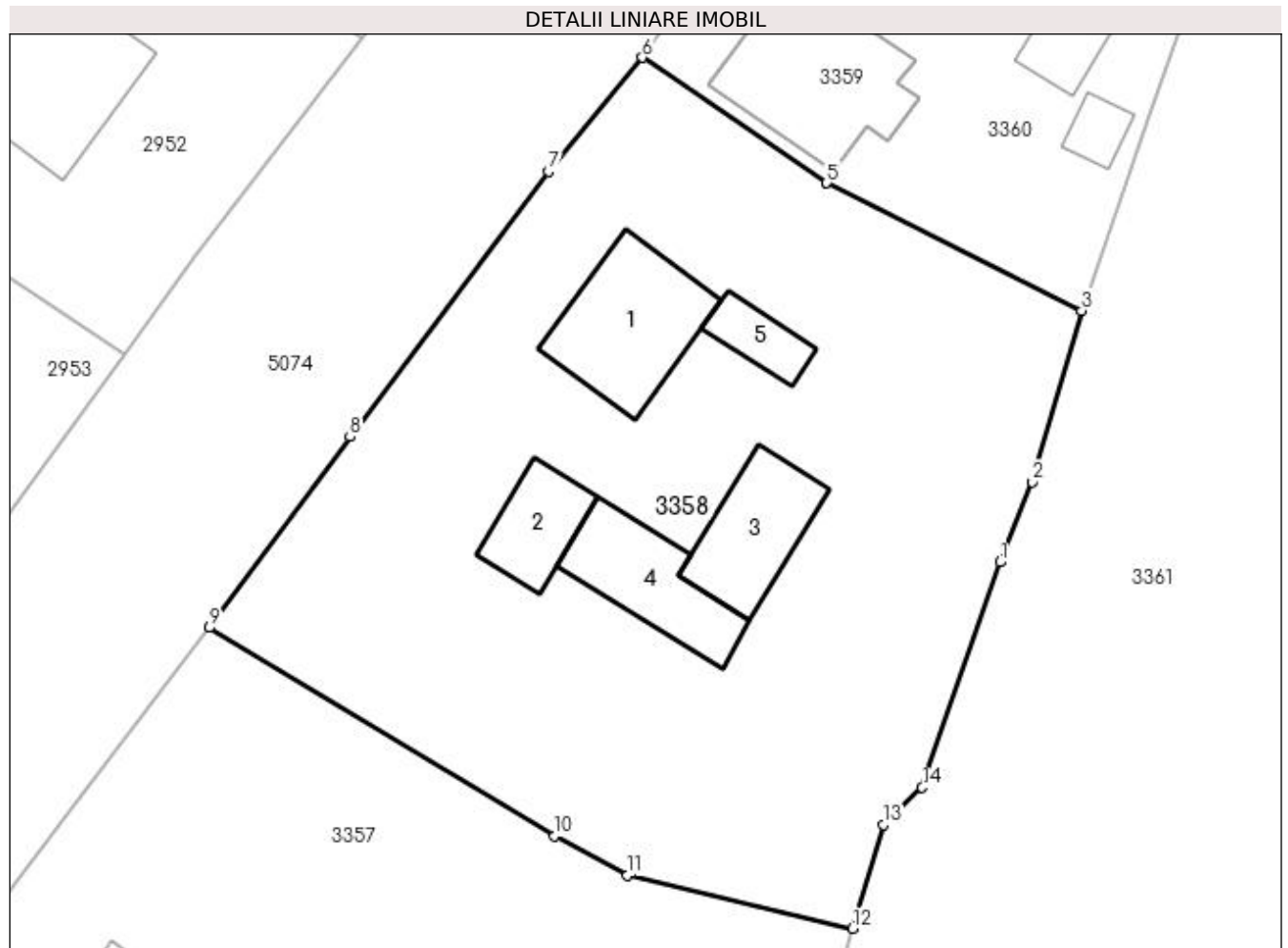
Inscrieri privind dezmembramintele dreptului de proprietate, drepturi reale de garanție și sarcini	Referințe
NU SUNT	

## Anexa Nr. 1 La Partea I

## Teren

Nr cadastral	Suprafața (mp)*	Observații / Referințe
30524	1.461	Provenit din CF 30524, nr. top. 1186, 736/6, CF 33951, nr. top. 736/1

\* Suprafața este determinată în planul de proiecție Stereo 70.



## Date referitoare la teren

Crt	Categorie folosință	Intravilan	Suprafața (mp)	Tarla	Parcelă	Nr. topo	Observații / Referințe
1	curți constructii	DA	593	-	-	-	
2	faneata	DA	868	-	-	-	

## Date referitoare la construcții

Crt	Număr	Destinație construcție	Supraf. (mp)	Situație juridică	Observații / Referințe
A1.1		construcții de locuințe	60	Cu acte	Nr. niveluri:1; S. construita la sol:60 mp; S. construita desfasurata:60 mp; Casă de locuit, p
A1.2		construcții anexa	29	Cu acte	Nr. niveluri:1; S. construita la sol:29 mp; S. construita desfasurata:29 mp; bucatarie de vara
A1.3		construcții anexa	44	Cu acte	Nr. niveluri:1; S. construita la sol:44 mp; S. construita desfasurata:44 mp; grajd
A1.4		construcții anexa	45	Cu acte	Nr. niveluri:1; S. construita la sol:45 mp; S. construita desfasurata:45 mp; Anexă, P, sura
A1.5		construcții anexa	16	Cu acte	Nr. niveluri:1; S. construita la sol:16 mp; S. construita desfasurata:16 mp; Anexă, P, standoala

**Lungime Segmente**

1) Valorile lungimilor segmentelor sunt obținute din proiecție în plan.

Punct început	X / Y	Punct sfârșit	X / Y	Lungime segment (** (m)
1	534.898,884 669.270,636	2	534.900,776 669.275,283	5.017
2	534.900,776 669.275,283	3	534.903,63 669.285,222	10.341
3	534.903,63 669.285,222	4	534.888,839 669.292,615	16.536
4	534.888,839 669.292,615	5	534.888,837 669.292,616	0.002
5	534.888,837 669.292,616	6	534.878,136 669.299,887	12.937
6	534.878,136 669.299,887	7	534.872,702 669.293,277	8.557
7	534.872,702 669.293,277	8	534.861,181 669.277,902	19.213
8	534.861,181 669.277,902	9	534.853,007 669.266,843	13.752
9	534.853,007 669.266,843	10	534.873,041 669.254,748	23.402
10	534.873,041 669.254,748	11	534.877,243 669.252,469	4.78
11	534.877,243 669.252,469	12	534.890,341 669.249,402	13.452
12	534.890,341 669.249,402	13	534.892,112 669.255,424	6.277
13	534.892,112 669.255,424	14	534.894,375 669.257,579	3.125
14	534.894,375 669.257,579	1	534.898,884 669.270,636	13.814

\*\* Lungimile segmentelor sunt determinate în planul de proiecție Stereo 70 și sunt rotunjite la 1 milimetru.

\*\*\* Distanța dintre puncte este formată din segmente cumulate ce sunt mai mici decât valoarea 1 milimetru.





**DATE DESPRE IMOBILUL NR. 3359**

Oficiul de Cadastru și Publicitate Imobiliară SUCEAVA  
Biroul de Cadastru și Publicitate Imobiliară Campulung Moldovenesc

**A. Partea I. Descrierea imobilului**

TEREN Intravilan

Adresa: Loc. Pojorâta, Str Putna, Nr. 45, Jud. Suceava

Nr. Crt	Nr cadastral Nr. topografic	Suprafața* (mp)	Observații / Referințe
A1	31018	74	Sector cadastral:49 Teren neimprejmuit; Constructia C1 inscrisa in CF 31018-C1; Provenit din CF 31018, nr. top. 1087/1

**B. Partea II. Proprietari și acte**

Inscrieri privitoare la dreptul de proprietate și alte drepturi reale	Referințe
<b>2213 / 06/06/2007</b>	
Hotarare Judecatoreasca nr. 445, din 20/03/2007 emis de Judecatoria Campulung Mold.;	
B1	A1
Intabulare, drept de PROPRIETATE, dobandit prin Hotarare Judecatoreasca, cota actuala 1/1, cota initiala 1/1	
1) MATEICIUC ȘTEFAN	
2) MATEICIUC ELENA, lipsă CNP	

**C. Partea III. SARCINI .**

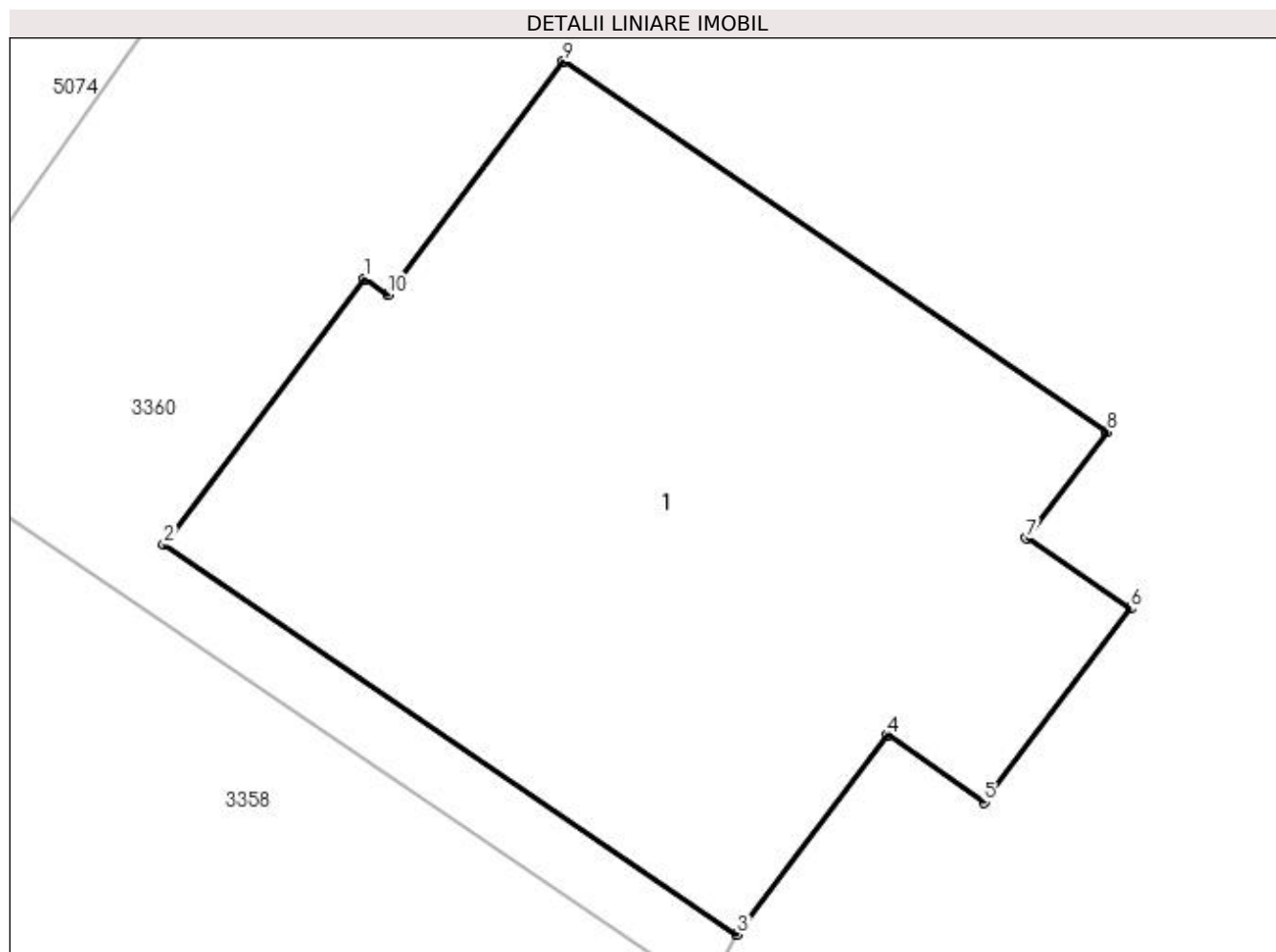
Inscrieri privind dezmembramintele dreptului de proprietate, drepturi reale de garanție și sarcini	Referințe
NU SUNT	

## Anexa Nr. 1 La Partea I

## Teren

Nr cadastral	Suprafața (mp)*	Observații / Referințe
31018	74	Provenit din CF 31018, nr. top. 1087/1

\* Suprafața este determinată în planul de proiecție Stereo 70.



## Date referitoare la teren

Crt	Categorie folosință	Intravilan	Suprafața (mp)	Tarla	Parcelă	Nr. topo	Observații / Referințe
1	curți constructii	DA	74	-	-	-	

## Lungime Segmente

1) Valorile lungimilor segmentelor sunt obținute din proiecție în plan.

Punct început	X / Y	Punct sfârșit	X / Y	Lungime segment (** (m)
1	534.884,479 669.301,713	2	534.881,912 669.298,316	4.258
2	534.881,912 669.298,316	3	534.889,235 669.293,341	8.853
3	534.889,235 669.293,341	4	534.891,156 669.295,883	3.186
4	534.891,156 669.295,883	5	534.892,388 669.295,03	1.498
5	534.892,388 669.295,03	6	534.894,259 669.297,501	3.099

Punct început	X / Y	Punct sfârșit	X / Y	Lungime segment (** (m)
6	534.894,259 669.297,501	7	534.892,936 669.298,401	1.6
7	534.892,936 669.298,401	8	534.893,96 669.299,757	1.699
8	534.893,96 669.299,757	9	534.887,017 669.304,486	8.401
9	534.887,017 669.304,486	10	534.884,774 669.301,513	3.724
10	534.884,774 669.301,513	1	534.884,479 669.301,713	0.356

\*\* Lungimile segmentelor sunt determinate în planul de proiecție Stereo 70 și sunt rotunjite la 1 milimetru.

\*\*\* Distanța dintre puncte este formată din segmente cumulate ce sunt mai mici decât valoarea 1 milimetru.



**DATE DESPRE IMOBILUL NR. 3360**

Oficiul de Cadastru și Publicitate Imobiliară SUCEAVA  
Biroul de Cadastru și Publicitate Imobiliară Campulung Moldovenesc

**A. Partea I. Descrierea imobilului**

TEREN Intravilan

Adresa: Loc. Pojorâta, Str Putna, Nr. 45, Jud. Suceava

Nr. Crt	Nr cadastral Nr. topografic	Suprafața* (mp)	Observații / Referințe
A1	31017	1.694	Sector cadastral:49 Teren imprejmuit; Provenit din CF 31017, nr. top. 1087/2, 1315

**Construcții**

Crt	Nr cadastral Nr. topografic	Adresa	Observații / Referințe
A1.1		Loc. Pojorâta, Str Putna, Nr. 45, Jud. Suceava	Nr. niveluri:1; S. construita la sol:45 mp; S. construita desfasurata:45 mp; Anexa P, bucatarie de vara
A1.2		Loc. Pojorâta, Str Putna, Nr. 45, Jud. Suceava	Nr. niveluri:1; S. construita la sol:27 mp; S. construita desfasurata:27 mp; Anexă, P, grajd
A1.3		Loc. Pojorâta, Str Putna, Nr. 45, Jud. Suceava	Nr. niveluri:1; S. construita la sol:10 mp; S. construita desfasurata:10 mp; Anexă, P, magazine

**B. Partea II. Proprietari și acte**

Inscrieri privitoare la dreptul de proprietate și alte drepturi reale		Referințe
<b>2213 / 06/06/2007</b>		
Hotarare Judecatoreasca nr. 445, din 20/03/2007 emis de -;		
B1	Intabulare, drept de PROPRIETATE, dobandit prin Hotarare Judecatoreasca, cota actuala 1/1 1) MATEICIUC ELENA, LIPSĂ CNP 2) MATEICIUC ȘTEFAN	A1
<b>2213 / 05/06/2007</b>		
Hotarare Judecatoreasca nr. 445, din 20/03/2007 emis de -;		
B3	Intabulare, drept de PROPRIETATE, dobandit prin Hotarare Judecatoreasca, cota actuala 1/2 1) MATEICIUC ELENA, LIPSĂ CNP 2) MATEICIUC ȘTEFAN	A1.1, A1.2, A1.3
<b>1559 / 05/03/2008</b>		
Act Notarial nr. Contract De Vanzare-Cumparare nr. 407, din 04/03/2008 emis de -;		
B3	Intabulare, drept de PROPRIETATE, dobandit prin Conventie, cota actuala 1/2 1) MATEICIUC ȘTEFAN 2) MATEICIUC ELENA, LIPSĂ CNP	A1.1, A1.2, A1.3

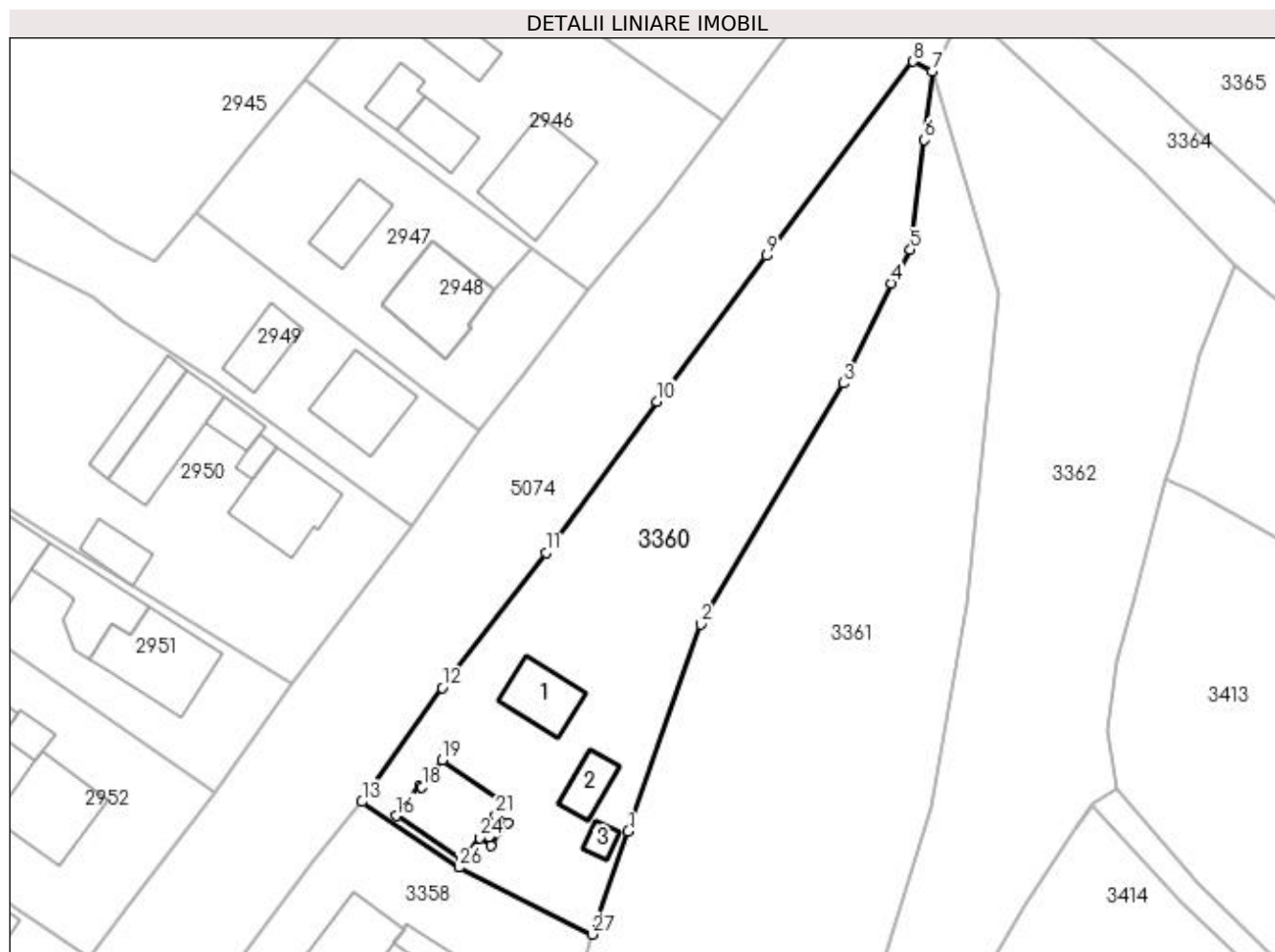
**C. Partea III. SARCINI**

Inscrieri privind dezmembramentele dreptului de proprietate, drepturi reale de garanție și sarcini		Referințe
<b>1559 / 05/03/2008</b>		
Act Notarial nr. Contract De Vanzare-Cumparare nr. 407, din 04/03/2008 emis de -;		
C1	Intabulare, drept de UZUFRACT VIAGER, dobandit prin Conventie, cota actuala 1/2 1) MATEICIUC VIRGIL, LIPSĂ CNP	A1.1, A1.2, A1.3
Act Notarial nr. Contract De Vanzare-Cumparare nr.407, din 04/03/2008 emis de -;		
C2	Intabulare, drept de UZUFRACT VIAGER, dobandit prin Conventie, cota actuala 1/2 1) MATEICIUC SILVIA, LIPSĂ CNP	A1.1, A1.2, A1.3

**Anexa Nr. 1 La Partea I****Teren**

Nr cadastral	Suprafața (mp)*	Observații / Referințe
31017	1.694	Provenit din CF 31017, nr. top. 1087/2, 1315

\* Suprafața este determinată în planul de proiecție Stereo 70.

**Date referitoare la teren**

Crt	Categorie folosință	Intravilan	Suprafața (mp)	Tarla	Parcelă	Nr. topo	Observații / Referințe
1	curți construcții	DA	595	-	-	-	
2	arabil	DA	120	-	-	-	
3	faneata	DA	979	-	-	-	

**Date referitoare la construcții**

Crt	Număr	Destinație construcție	Supraf. (mp)	Situație juridică	Observații / Referințe
A1.1		construcții anexa	45	Cu acte	Nr. niveluri:1; S. construita la sol:45 mp; S. construita desfasurata:45 mp; Anexa P, bucatarie de vara
A1.2		construcții anexa	27	Cu acte	Nr. niveluri:1; S. construita la sol:27 mp; S. construita desfasurata:27 mp; Anexă, P, grajd
A1.3		construcții anexa	10	Cu acte	Nr. niveluri:1; S. construita la sol:10 mp; S. construita desfasurata:10 mp; Anexă, P, magazie

## Lungime Segmente

1) Valorile lungimilor segmentelor sunt obținute din proiecție în plan.

Punct început	X / Y	Punct sfârșit	X / Y	Lungime segment (** (m)
1	534.907,606 669.296,622	2	534.915,601 669.319,525	24.258
3	534.931,39 669.346,191	4	534.936,688 669.357,233	12.247
5	534.938,838 669.360,967	6	534.940,382 669.373,104	12.235
7	534.941,237 669.380,691	8	534.939,137 669.381,773	2.362
9	534.922,872 669.360,29	10	534.910,79 669.344,153	20.159
11	534.898,515 669.327,437	12	534.887,019 669.312,492	18.855
13	534.878,136 669.299,887	14	534.888,837 669.292,616	12.937
15	534.889,233 669.293,342	16	534.881,912 669.298,316	8.851
17	534.884,479 669.301,713	18	534.884,774 669.301,513	0.356
19	534.887,017 669.304,486	20	534.893,96 669.299,757	8.401
21	534.892,936 669.298,401	22	534.894,259 669.297,501	1.6
23	534.892,388 669.295,03	24	534.891,156 669.295,883	1.498
25	534.889,235 669.293,341	26	534.888,839 669.292,615	0.827
27	534.903,63 669.285,222	1	534.907,606 669.296,622	12.073

Punct început	X / Y	Punct sfârșit	X / Y	Lungime segment (** (m)
2	534.915,601 669.319,525	3	534.931,39 669.346,191	30.99
4	534.936,688 669.357,233	5	534.938,838 669.360,967	4.309
6	534.940,382 669.373,104	7	534.941,237 669.380,691	7.635
8	534.939,137 669.381,773	9	534.922,872 669.360,29	26.946
10	534.910,79 669.344,153	11	534.898,515 669.327,437	20.739
12	534.887,019 669.312,492	13	534.878,136 669.299,887	15.421
14	534.888,837 669.292,616	15	534.889,233 669.293,342	0.827
16	534.881,912 669.298,316	17	534.884,479 669.301,713	4.258
18	534.884,774 669.301,513	19	534.887,017 669.304,486	3.724
20	534.893,96 669.299,757	21	534.892,936 669.298,401	1.699
22	534.894,259 669.297,501	23	534.892,388 669.295,03	3.099
24	534.891,156 669.295,883	25	534.889,235 669.293,341	3.186
26	534.888,839 669.292,615	27	534.903,63 669.285,222	16.536

\*\* Lungimile segmentelor sunt determinate în planul de proiecție Stereo 70 și sunt rotunjite la 1 milimetru.

\*\*\* Distanța dintre puncte este formată din segmente cumulate ce sunt mai mici decât valoarea 1 milimetru.





**DATE DESPRE IMOBILUL NR. 3361**

Oficiul de Cadastru și Publicitate Imobiliară SUCEAVA  
 Biroul de Cadastru și Publicitate Imobiliară Campulung Moldovenesc

**A. Partea I. Descrierea imobilului**

TEREN Intravilan

Adresa: Loc. Pojorâta, Jud. Suceava, Loc numit PUTNA

Nr. Crt	Nr cadastral Nr. topografic	Suprafața* (mp)	Observații / Referințe
A1	33953	3.600	Sector cadastral:49 Teren neimprejmuit; CF 33953, 32571, nr. top. 736/6, parte din nr. top. 2077/1, U.P. II, U.A. 147

**B. Partea II. Proprietari și acte**

Inscrieri privitoare la dreptul de proprietate și alte drepturi reale		Referințe
<b>3361 / 08/12/2022</b>		
Act Administrativ nr. Titlu de proprietate nr. 379, din 15/11/1993 emis de Comisia Județeană Suceava;		
B1	Intabulare, drept de PROPRIETATE, dobândit prin Reconstituire, cota actuala 1/1 1) DAICU MARIA, LIPSĂ CNP 2) STRAJER ARETA, LIPSĂ CNP 3) STRAJER VASILE, LIPSĂ CNP	A1

**C. Partea III. SARCINI .**

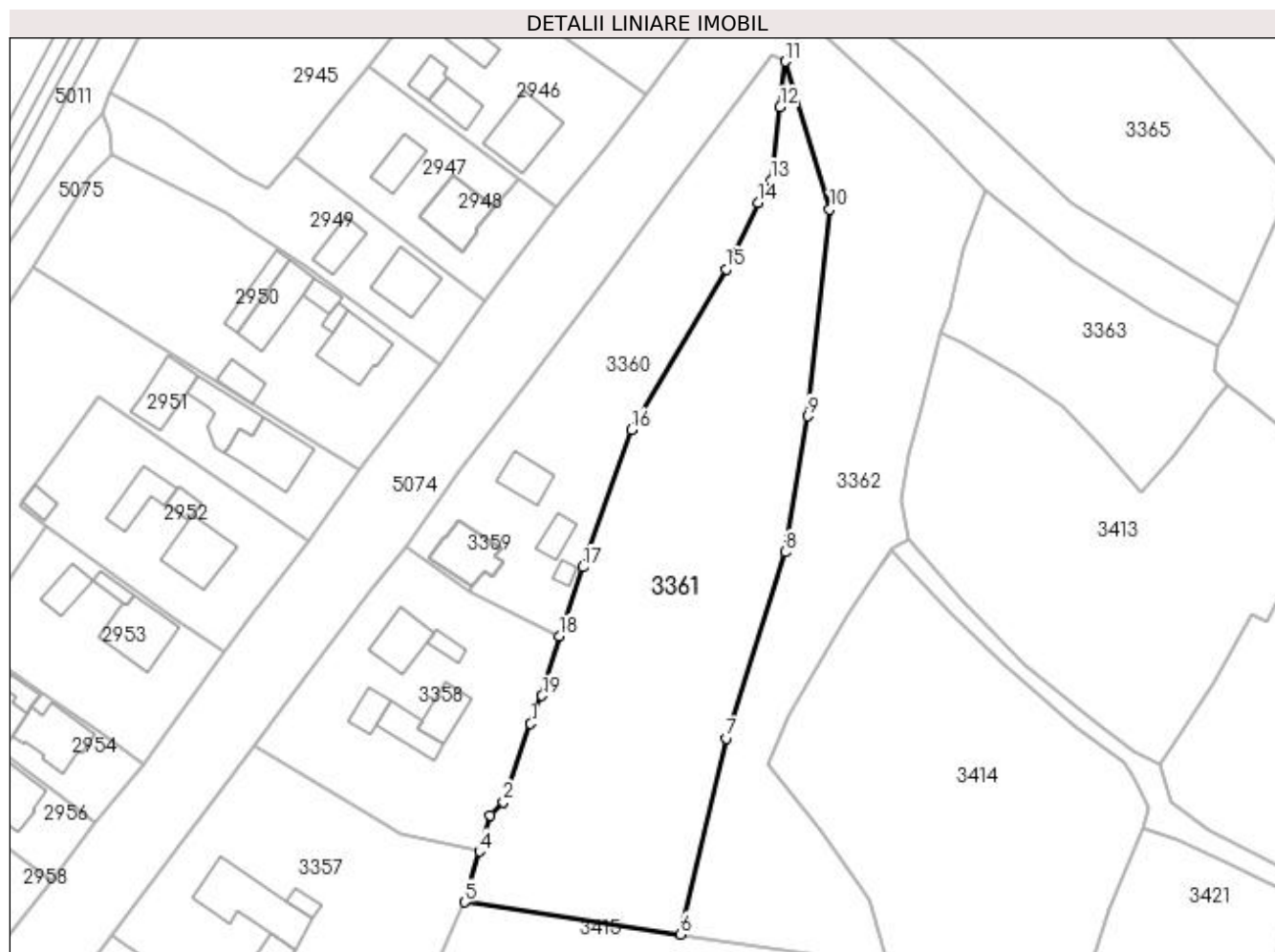
Inscrieri privind dezmembramintele dreptului de proprietate, drepturi reale de garanție și sarcini	Referințe
NU SUNT	

## Anexa Nr. 1 La Partea I

## Teren

Nr cadastral	Suprafața (mp)*	Observații / Referințe
33953	3.600	CF 33953, 32571, nr. top. 736/6, parte din nr. top. 2077/1, U.P. II, U.A. 147

\* Suprafața este determinată în planul de proiecție Stereo 70.



## Date referitoare la teren

Crt	Categorie folosință	Intravilan	Suprafața (mp)	Tarla	Parcelă	Nr. topo	Observații / Referințe
1	padure	DA	3.600	-	-	-	

## Lungime Segmente

1) Valorile lungimilor segmentelor sunt obținute din proiecție în plan.

Punct început	X / Y	Punct sfârșit	X / Y	Lungime segment (** (m)
1	534.898,884 669.270,636	2	534.894,375 669.257,579	13.814
2	534.894,375 669.257,579	3	534.892,112 669.255,424	3.125
3	534.892,112 669.255,424	4	534.890,341 669.249,402	6.277
4	534.890,341 669.249,402	5	534.887,878 669.240,961	8.793
5	534.887,878 669.240,961	6	534.923,835 669.235,605	36.354

Punct început	X / Y	Punct sfârșit	X / Y	Lungime segment (** (m)
6	534.923,835 669.235,605	7	534.931,475 669.268,176	33.455
7	534.931,475 669.268,176	8	534.941,189 669.299,167	32.478
8	534.941,189 669.299,167	9	534.944,998 669.321,718	22.87
9	534.944,998 669.321,718	10	534.948,618 669.356,158	34.63
10	534.948,618 669.356,158	11	534.941,237 669.380,691	25.619
11	534.941,237 669.380,691	12	534.940,382 669.373,104	7.635
12	534.940,382 669.373,104	13	534.938,838 669.360,967	12.235
13	534.938,838 669.360,967	14	534.936,688 669.357,233	4.309
14	534.936,688 669.357,233	15	534.931,39 669.346,191	12.247
15	534.931,39 669.346,191	16	534.915,601 669.319,525	30.99
16	534.915,601 669.319,525	17	534.907,606 669.296,622	24.258
17	534.907,606 669.296,622	18	534.903,63 669.285,222	12.073
18	534.903,63 669.285,222	19	534.900,776 669.275,283	10.341
19	534.900,776 669.275,283	1	534.898,884 669.270,636	5.017

\*\* Lungimile segmentelor sunt determinate în planul de proiecție Stereo 70 și sunt rotunjite la 1 milimetru.

\*\*\* Distanța dintre puncte este formată din segmente cumulate ce sunt mai mici decât valoarea 1 milimetru.



**DATE DESPRE IMOBILUL NR. 3362**

Oficiul de Cadastru și Publicitate Imobiliară SUCEAVA  
Biroul de Cadastru și Publicitate Imobiliară Campulung Moldovenesc

**A. Partea I. Descrierea imobilului**

TEREN Intravilan

Adresa: Loc. Pojorâta, Jud. Suceava, Loc numit PUTNA

Nr. Crt	Nr cadastral Nr. topografic	Suprafața* (mp)	Observații / Referințe
A1	32571	2.800	Sector cadastral:49 Teren neimprejmuit; CF 32571, parte din nr. top. 2077/1, U.P. II, U.A. 147

**B. Partea II. Proprietari și acte**

Inscrieri privitoare la dreptul de proprietate și alte drepturi reale		Referințe
<b>3362 / 07/12/2022</b>		
Act Administrativ nr. Titlu de proprietate nr. 379, din 14/11/1993 emis de Comisia Județeană Suceava;		
B1	Intabulare, drept de PROPRIETATE, dobândit prin Reconstituire, cota actuala 1/1 1) DAICU MARIA, LIPSĂ CNP 2) STRAJER ARETA, LIPSĂ CNP 3) STRAJER VASILE, LIPSĂ CNP	A1

**C. Partea III. SARCINI .**

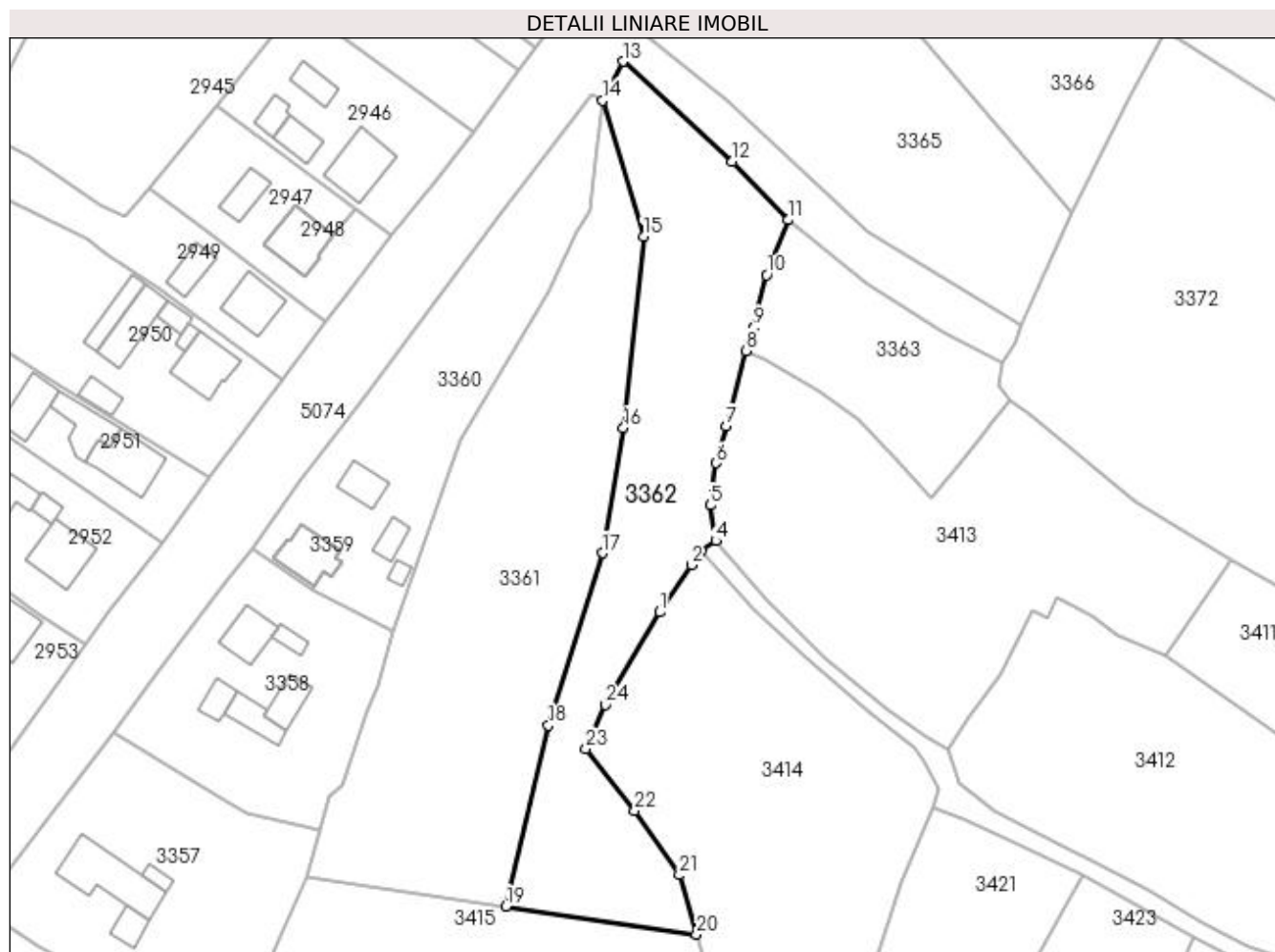
Inscrieri privind dezmembramintele dreptului de proprietate, drepturi reale de garanție și sarcini	Referințe
NU SUNT	

## Anexa Nr. 1 La Partea I

## Teren

Nr cadastral	Suprafața (mp)*	Observații / Referințe
32571	2.800	CF 32571, parte din nr. top. 2077/1, U.P. II, U.A. 147

\* Suprafața este determinată în planul de proiecție Stereo 70.



## Date referitoare la teren

Crt	Categorie folosință	Intravilan	Suprafața (mp)	Tarla	Parcelă	Nr. topo	Observații / Referințe
1	padure	DA	2.800	-	-	-	

## Lungime Segmente

1) Valorile lungimilor segmentelor sunt obținute din proiecție în plan.

Punct început	X / Y	Punct sfârșit	X / Y	Lungime segment (** (m)
1	534.951,524 669.288,551	2	534.957,199 669.297,065	10.232
3	534.958,897 669.299,64	4	534.961,628 669.301,392	3.245
5	534.960,603 669.307,778	6	534.961,697 669.315,381	7.681
7	534.963,512 669.322,039	8	534.967,016 669.335,613	14.019
9	534.968,482 669.339,769	10	534.970,756 669.349,25	9.75

Punct început	X / Y	Punct sfârșit	X / Y	Lungime segment (** (m)
2	534.957,199 669.297,065	3	534.958,897 669.299,64	3.084
4	534.961,628 669.301,392	5	534.960,603 669.307,778	6.468
6	534.961,697 669.315,381	7	534.963,512 669.322,039	6.901
8	534.967,016 669.335,613	9	534.968,482 669.339,769	4.407
10	534.970,756 669.349,25	11	534.974,651 669.359,149	10.638

Punct început	X / Y	Punct sfârșit	X / Y	Lungime segment (** (m)
11	534.974,651 669.359,149	12	534.964,605 669.369,69	14.561
13	534.944,911 669.387,683	14	534.941,237 669.380,691	7.899
15	534.948,618 669.356,158	16	534.944,998 669.321,718	34.63
17	534.941,189 669.299,167	18	534.931,475 669.268,176	32.478
19	534.923,835 669.235,605	20	534.958,186 669.230,57	34.718
21	534.955,064 669.241,249	22	534.947,027 669.252,797	14.069
23	534.938,225 669.263,941	24	534.941,752 669.271,876	8.684

Punct început	X / Y	Punct sfârșit	X / Y	Lungime segment (** (m)
12	534.964,605 669.369,69	13	534.944,911 669.387,683	26.676
14	534.941,237 669.380,691	15	534.948,618 669.356,158	25.619
16	534.944,998 669.321,718	17	534.941,189 669.299,167	22.87
18	534.931,475 669.268,176	19	534.923,835 669.235,605	33.455
20	534.958,186 669.230,57	21	534.955,064 669.241,249	11.126
22	534.947,027 669.252,797	23	534.938,225 669.263,941	14.201
24	534.941,752 669.271,876	1	534.951,524 669.288,551	19.327

\*\* Lungimile segmentelor sunt determinate în planul de proiecție Stereo 70 și sunt rotunjite la 1 milimetru.

\*\*\* Distanța dintre puncte este formată din segmente cumulate ce sunt mai mici decât valoarea 1 milimetru.





**DATE DESPRE IMOBILUL NR. 3363**

Oficiul de Cadastru și Publicitate Imobiliară SUCEAVA  
Biroul de Cadastru și Publicitate Imobiliară Campulung Moldovenesc

**A. Partea I. Descrierea imobilului**

TEREN Intravilan

Adresa: Loc. Pojorâta, Jud. Suceava, Loc numit PUTNA

Nr. Crt	Nr cadastral Nr. topografic	Suprafața* (mp)	Observații / Referințe
A1	34561	1.066	Sector cadastral:49 Teren neimprejmuit; Provenit din CF 34561, nr. cad. 34561

**B. Partea II. Proprietari și acte**

Inscrieri privitoare la dreptul de proprietate și alte drepturi reale	Referințe
<b>12860 / 18/08/2022</b>	
Act Notarial nr. 1928-contract de vânzare, din 11/08/2022 emis de Rotaru Dorina;	
B1	A1
Intabulare, drept de PROPRIETATE bun propriu, dobandit prin Conventie, cota actuala 1/1 1) GRIGOREAN GAVRIL	

**C. Partea III. SARCINI .**

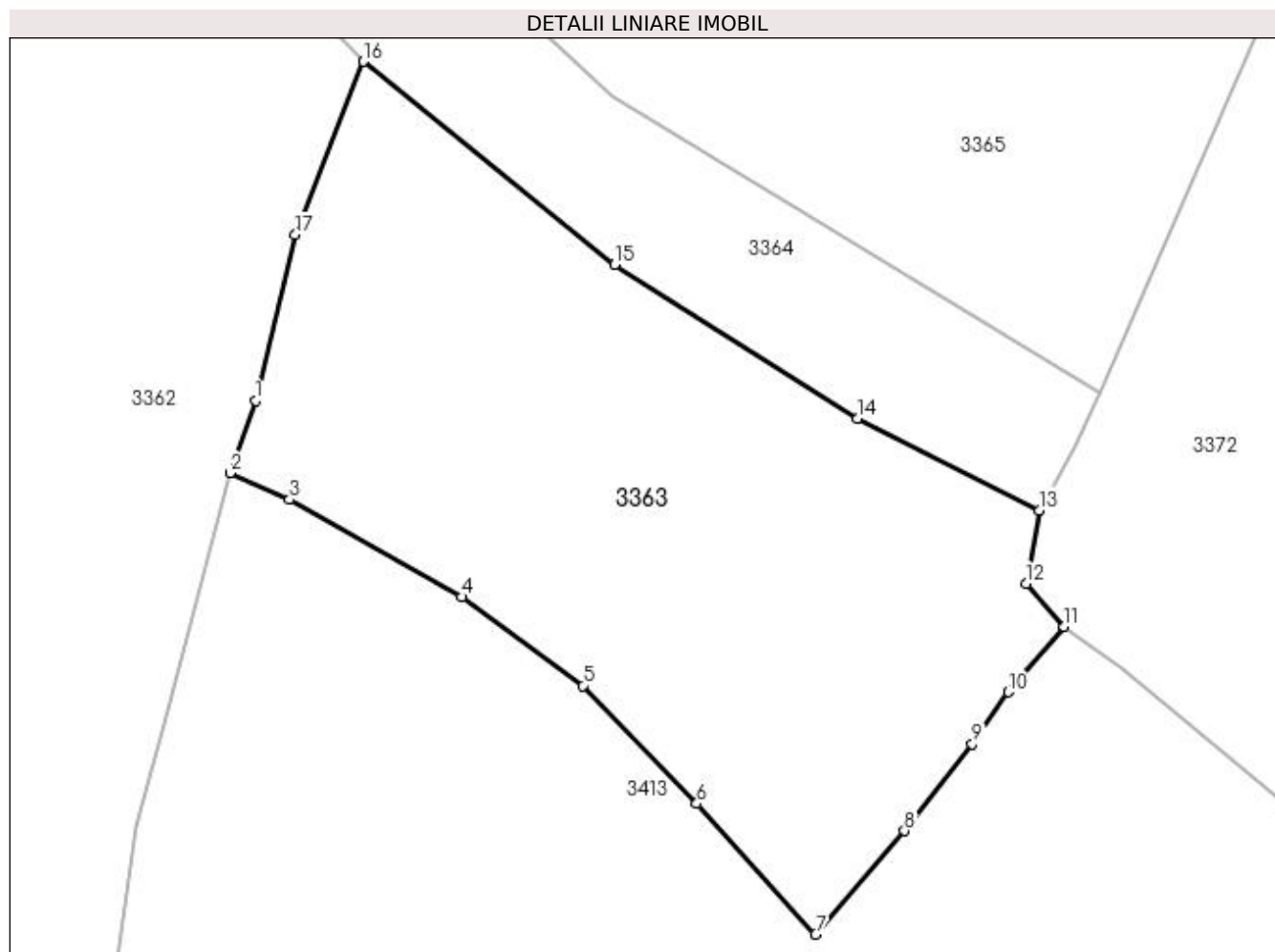
Inscrieri privind dezmembramintele dreptului de proprietate, drepturi reale de garanție și sarcini	Referințe
NU SUNT	

## Anexa Nr. 1 La Partea I

## Teren

Nr cadastral	Suprafața (mp)*	Observații / Referințe
34561	1.066	Provenit din CF 34561, nr. cad. 34561

\* Suprafața este determinată în planul de proiecție Stereo 70.



## Date referitoare la teren

Crt	Categorie folosință	Intra vilan	Suprafața (mp)	Tarla	Parcelă	Nr. topo	Observații / Referințe
1	faneata	DA	1.066	-	-	-	

## Lungime Segmente

1) Valorile lungimilor segmentelor sunt obținute din proiecție în plan.

Punct început	X / Y	Punct sfârșit	X / Y	Lungime segment (** (m)
1	534.968,482 669.339,769	2	534.967,016 669.335,613	4.407
2	534.967,016 669.335,613	3	534.970,424 669.334,09	3.733
3	534.970,424 669.334,09	4	534.980,265 669.328,528	11.304
4	534.980,265 669.328,528	5	534.987,207 669.323,451	8.6
5	534.987,207 669.323,451	6	534.993,726 669.316,713	9.375

Punct început	X / Y	Punct sfârșit	X / Y	Lungime segment (** (m)
6	534.993,726 669.316,713	7	535.000,516 669.309,231	10.104
7	535.000,516 669.309,231	8	535.005,617 669.315,143	7.808
8	535.005,617 669.315,143	9	535.009,492 669.320,13	6.316
9	535.009,492 669.320,13	10	535.011,546 669.323,093	3.605
10	535.011,546 669.323,093	11	535.014,753 669.326,835	4.928
11	535.014,753 669.326,835	12	535.012,572 669.329,299	3.291
12	535.012,572 669.329,299	13	535.013,345 669.333,489	4.261
13	535.013,345 669.333,489	14	535.002,926 669.338,74	11.667
14	535.002,926 669.338,74	15	534.989,035 669.347,532	16.44
15	534.989,035 669.347,532	16	534.974,651 669.359,149	18.489
16	534.974,651 669.359,149	17	534.970,756 669.349,25	10.638
17	534.970,756 669.349,25	1	534.968,482 669.339,769	9.75

\*\* Lungimile segmentelor sunt determinate în planul de proiecție Stereo 70 și sunt rotunjite la 1 milimetru.

\*\*\* Distanța dintre puncte este formată din segmente cumulate ce sunt mai mici decât valoarea 1 milimetru.



**DATE DESPRE IMOBILUL NR. 3364**

Oficiul de Cadastru și Publicitate Imobiliară SUCEAVA  
 Biroul de Cadastru și Publicitate Imobiliară Campulung Moldovenesc

**A. Partea I. Descrierea imobilului**

TEREN Intravilan

Adresa: Loc. Pojorâta, Jud. Suceava, Loc numit PUTNA

Nr. Crt	Nr cadastral Nr. topografic	Suprafața* (mp)	Observații / Referințe
A1	30409	671	Sector cadastral:49 Teren neimprejmuit; Provenit din CF 30409, nr. cad. 30409

**B. Partea II. Proprietari și acte**

Inscrieri privitoare la dreptul de proprietate și alte drepturi reale		Referințe
<b>9699 / 10/06/2019</b>		
Act Notarial nr. 40, din 07/06/2019 emis de Catargiu TUDOR-MARIAN;		
B1	Intabulare, drept de PROPRIETATE, dobandit prin Succesiune, cota actuala 1/1 1) ERHAN MARIANA-DOINA	A1

**C. Partea III. SARCINI .**

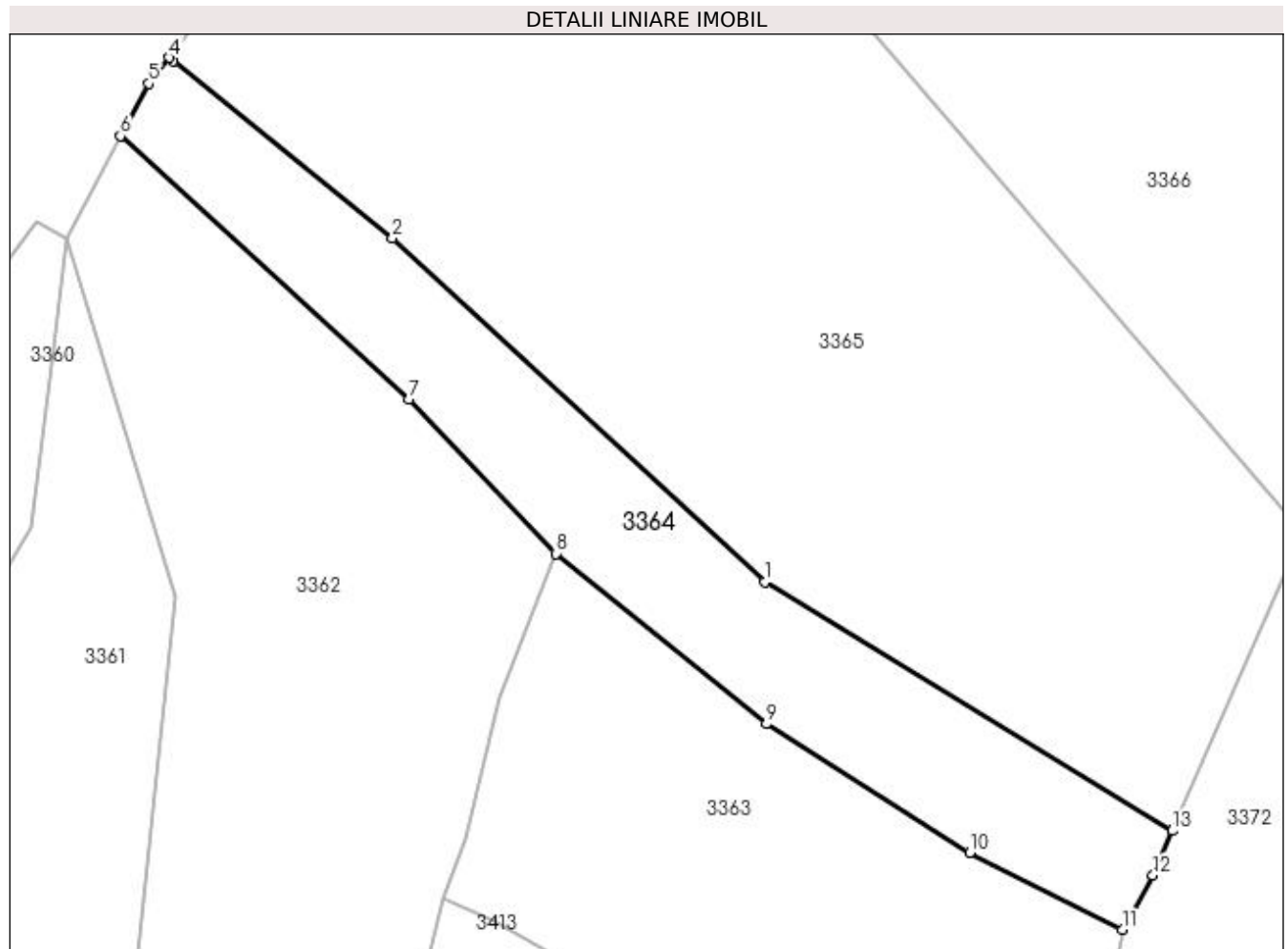
Inscrieri privind dezmembramintele dreptului de proprietate, drepturi reale de garanție și sarcini	Referințe
NU SUNT	

## Anexa Nr. 1 La Partea I

## Teren

Nr cadastral	Suprafața (mp)*	Observații / Referințe
30409	671	Provenit din CF 30409, nr. cad. 30409

\* Suprafața este determinată în planul de proiecție Stereo 70.



## Date referitoare la teren

Crt	Categorie folosință	Intra vilan	Suprafața (mp)	Tarla	Parcelă	Nr. topo	Observații / Referințe
1	faneata	DA	671	-	-	-	

## Lungime Segmente

1) Valorile lungimilor segmentelor sunt obținute din proiecție în plan.

Punct început	X / Y	Punct sfârșit	X / Y	Lungime segment (** (m)
1	534.988,925 669.357,204	2	534.963,499 669.380,708	34.625
2	534.963,499 669.380,708	3	534.948,486 669.392,765	19.255
3	534.948,486 669.392,765	4	534.948,256 669.393,023	0.346
4	534.948,256 669.393,023	5	534.946,868 669.391,246	2.255
5	534.946,868 669.391,246	6	534.944,911 669.387,683	4.065

Punct început	X / Y	Punct sfârșit	X / Y	Lungime segment (** (m)
6	534.944,911 669.387,683	7	534.964,605 669.369,69	26.676
7	534.964,605 669.369,69	8	534.974,651 669.359,149	14.561
8	534.974,651 669.359,149	9	534.989,035 669.347,532	18.489
9	534.989,035 669.347,532	10	535.002,926 669.338,74	16.44
10	535.002,926 669.338,74	11	535.013,345 669.333,489	11.667
11	535.013,345 669.333,489	12	535.015,439 669.337,194	4.256
12	535.015,439 669.337,194	13	535.016,772 669.340,239	3.324
13	535.016,772 669.340,239	1	534.988,925 669.357,204	32.608

\*\* Lungimile segmentelor sunt determinate în planul de proiecție Stereo 70 și sunt rotunjite la 1 milimetru.

\*\*\* Distanța dintre puncte este formată din segmente cumulate ce sunt mai mici decât valoarea 1 milimetru.





**DATE DESPRE IMOBILUL NR. 3365**

Oficiul de Cadastru și Publicitate Imobiliară SUCEAVA  
 Biroul de Cadastru și Publicitate Imobiliară Campulung Moldovenesc

**A. Partea I. Descrierea imobilului**

TEREN Intravilan

Adresa: Loc. Pojorâta, Jud. Suceava, Loc numit PUTNA

Nr. Crt	Nr cadastral Nr. topografic	Suprafața* (mp)	Observații / Referințe
A1	34446	Din acte: 2.757 Masurata: 2.570	Sector cadastral:49 Teren neimprejmuit; Provenit din CF 34446, nr. top. 738/1

**B. Partea II. Proprietari și acte**

Inscrieri privitoare la dreptul de proprietate și alte drepturi reale		Referințe
<b>9700 / 10/06/2019</b>		
Act Notarial nr. 40, din 07/06/2019 emis de Catargiu TUDOR-MARIAN;		
B1	Intabulare, drept de PROPRIETATE, dobandit prin Succesiune, cota actuala 1/1 1) ERHAN MARIANA-DOINA	A1

**C. Partea III. SARCINI .**

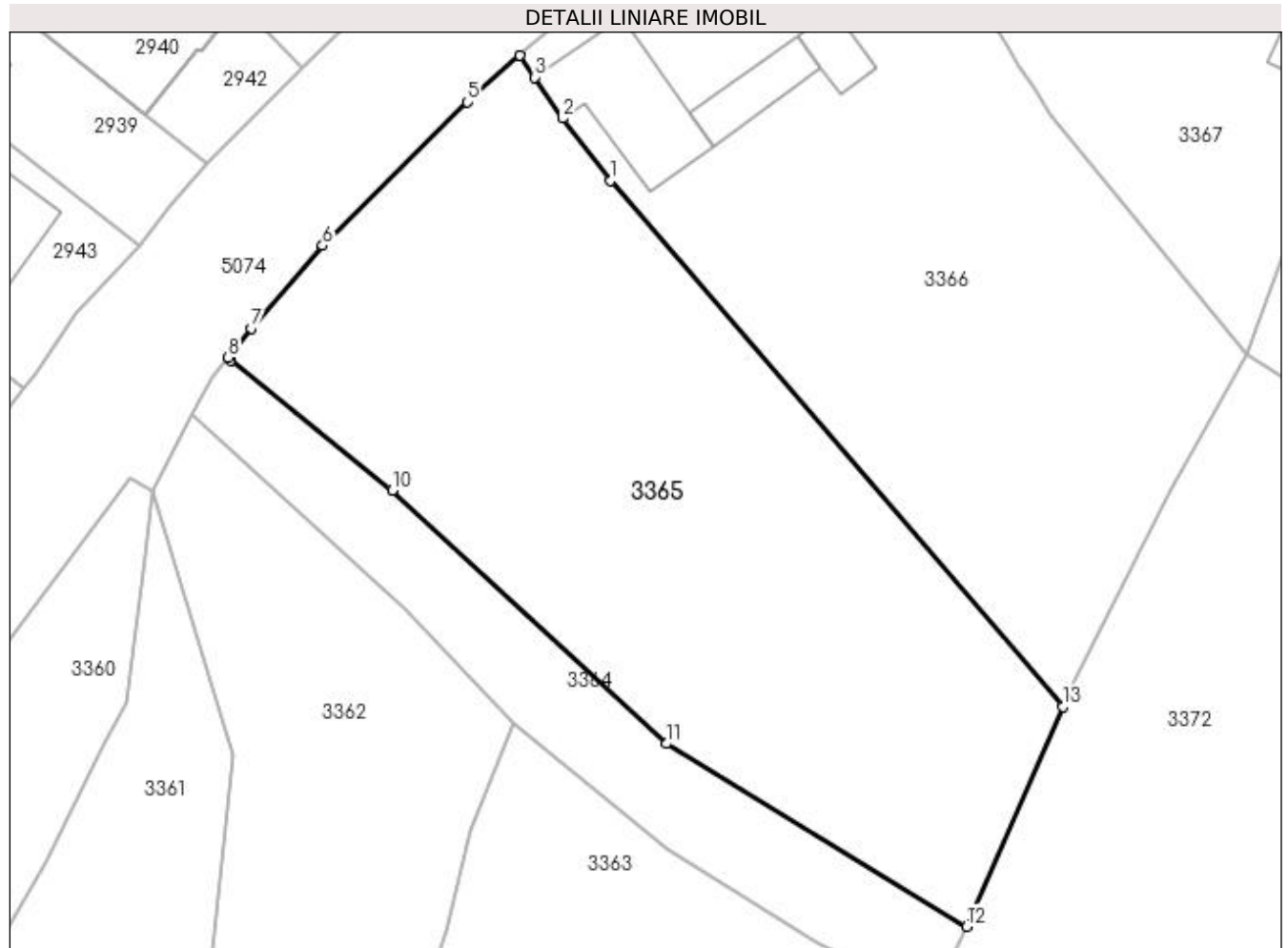
Inscrieri privind dezmembramintele dreptului de proprietate, drepturi reale de garanție și sarcini	Referințe
NU SUNT	

## Anexa Nr. 1 La Partea I

## Teren

Nr cadastral	Suprafața (mp)*	Observații / Referințe
34446	Din acte: 2.757 Masurata: 2.570	Provenit din CF 34446, nr. top. 738/1

\* Suprafața este determinată în planul de proiecție Stereo 70.



## Date referitoare la teren

Crt	Categorie folosință	Intra vilan	Suprafața (mp)	Tarla	Parcelă	Nr. topo	Observații / Referințe
1	faneata	DA	2.570	-	-	-	

## Lungime Segmente

1) Valorile lungimilor segmentelor sunt obținute din proiecție în plan.

Punct început	X / Y	Punct sfârșit	X / Y	Lungime segment (** (m)
1	534.983,734 669.409,407	2	534.979,313 669.415,201	7.288
2	534.979,313 669.415,201	3	534.976,719 669.419,0	4.6
3	534.976,719 669.419,0	4	534.975,344 669.421,012	2.437
4	534.975,344 669.421,012	5	534.970,457 669.416,705	6.514
5	534.970,457 669.416,705	6	534.957,011 669.403,39	18.923

Punct început	X / Y	Punct sfârșit	X / Y	Lungime segment (** (m)
6	534.957,011 669.403,39	7	534.950,366 669.395,725	10.144
7	534.950,366 669.395,725	8	534.948,256 669.393,023	3.428
8	534.948,256 669.393,023	9	534.948,486 669.392,765	0.346
9	534.948,486 669.392,765	10	534.963,499 669.380,708	19.255
10	534.963,499 669.380,708	11	534.988,925 669.357,204	34.625
11	534.988,925 669.357,204	12	535.016,772 669.340,239	32.608
12	535.016,772 669.340,239	13	535.025,697 669.360,63	22.259
13	535.025,697 669.360,63	1	534.983,734 669.409,407	64.344

\*\* Lungimile segmentelor sunt determinate în planul de proiecție Stereo 70 și sunt rotunjite la 1 milimetru.

\*\*\* Distanța dintre puncte este formată din segmente cumulate ce sunt mai mici decât valoarea 1 milimetru.



**DATE DESPRE IMOBILUL NR. 3366**

Oficiul de Cadastru și Publicitate Imobiliară SUCEAVA  
 Biroul de Cadastru și Publicitate Imobiliară Campulung Moldovenesc

**A. Partea I. Descrierea imobilului**

TEREN Intravilan

Adresa: Loc. Pojorâta, Str Putna, Nr. 43, Jud. Suceava

Nr. Crt	Nr cadastral Nr. topografic	Suprafața* (mp)	Observații / Referințe
A1	30410	2.773	Sector cadastral:49 Teren neimprejmuț; Provenit din CF 30410, nr. cad. 30410

**Construcții**

Crt	Nr cadastral Nr. topografic	Adresa	Observații / Referințe
A1.1		Loc. Pojorâta, Str Putna, Nr. 43, Jud. Suceava	Nr. niveluri:1; S. construita la sol:213 mp; S. construita desfasurata:213 mp; Casă de locuit, P
A1.2		Loc. Pojorâta, Str Putna, Nr. 43, Jud. Suceava	Nr. niveluri:1; S. construita la sol:34 mp; S. construita desfasurata:34 mp; Anexă, P
A1.3		Loc. Pojorâta, Str Putna, Nr. 43, Jud. Suceava	Nr. niveluri:1; S. construita la sol:46 mp; S. construita desfasurata:46 mp; Anexă, P
A1.4		Loc. Pojorâta, Str Putna, Nr. 43, Jud. Suceava	Nr. niveluri:1; S. construita la sol:119 mp; S. construita desfasurata:119 mp; Anexă, P

**B. Partea II. Proprietari și acte**

Inscrieri privitoare la dreptul de proprietate și alte drepturi reale		Referințe
<b>9698 / 10/06/2019</b>		
Act Notarial nr. 40, din 07/06/2019 emis de Catargiu TUDOR-MARIAN;		
B1	Intabulare, drept de PROPRIETATE, dobândit prin Succesiune, cota actuala 1/1 1) ERHAN MARIANA-DOINA	A1, A1.1, A1.2, A1.3, A1.4

**C. Partea III. SARCINI .**

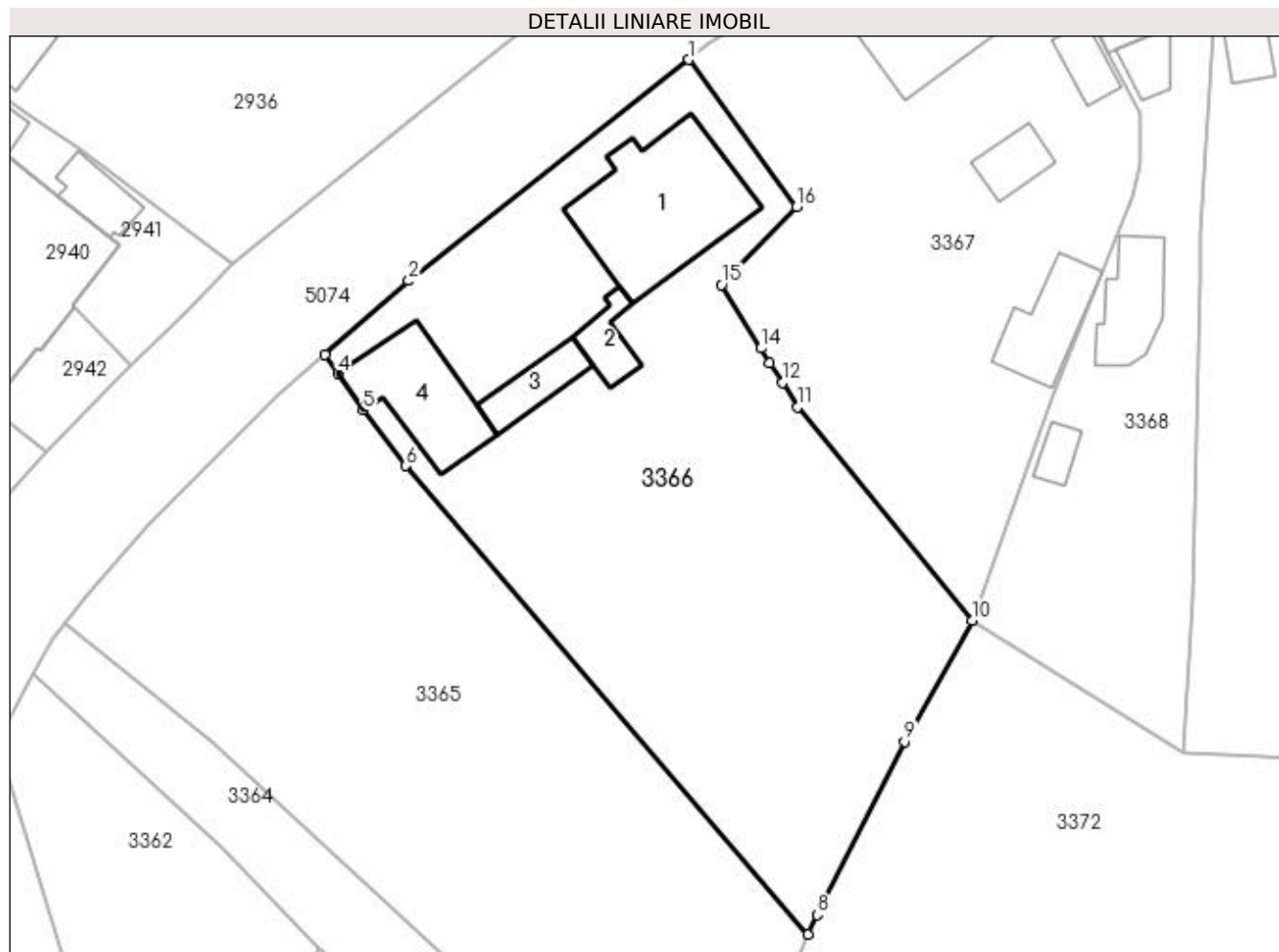
Inscrieri privind dezmembramintele dreptului de proprietate, drepturi reale de garanție și sarcini	Referințe
NU SUNT	

## Anexa Nr. 1 La Partea I

## Teren

Nr cadastral	Suprafața (mp)*	Observații / Referințe
30410	2.773	Provenit din CF 30410, nr. cad. 30410

\* Suprafața este determinată în planul de proiecție Stereo 70.



## Date referitoare la teren

Crt	Categorie folosință	Intra vilan	Suprafața (mp)	Tarla	Parcelă	Nr. topo	Observații / Referințe
1	curți constructii	DA	966	-	-	-	
2	faneata	DA	1.807	-	-	-	

## Date referitoare la construcții

Crt	Număr	Destinație construcție	Supraf. (mp)	Situație juridică	Observații / Referințe
A1.1		construcții de locuințe	213	Cu acte	Nr. niveluri:1; S. construita la sol:213 mp; S. construita desfasurata:213 mp; Casă de locuit, P
A1.2		construcții anexa	34	Cu acte	Nr. niveluri:1; S. construita la sol:34 mp; S. construita desfasurata:34 mp; Anexă, P
A1.3		construcții anexa	46	Cu acte	Nr. niveluri:1; S. construita la sol:46 mp; S. construita desfasurata:46 mp; Anexă, P
A1.4		construcții anexa	119	Cu acte	Nr. niveluri:1; S. construita la sol:119 mp; S. construita desfasurata:119 mp; Anexă, P

## Lungime Segmente

1) Valorile lungimilor segmentelor sunt obținute din proiecție în plan.

Punct început	X / Y	Punct sfârșit	X / Y	Lungime segment (** (m)
---------------	-------	---------------	-------	-------------------------

Punct început	X / Y	Punct sfârșit	X / Y	Lungime segment (** (m)
1	535.013,245 669.451,716	2	534.984,061 669.428,695	37.171
2	534.984,061 669.428,695	3	534.975,344 669.421,012	11.62
3	534.975,344 669.421,012	4	534.976,719 669.419,0	2.437
4	534.976,719 669.419,0	5	534.979,313 669.415,201	4.6
5	534.979,313 669.415,201	6	534.983,734 669.409,407	7.288
6	534.983,734 669.409,407	7	535.025,697 669.360,63	64.344
7	535.025,697 669.360,63	8	535.026,584 669.362,657	2.213
8	535.026,584 669.362,657	9	535.035,719 669.380,692	20.217
9	535.035,719 669.380,692	10	535.042,776 669.393,309	14.456
10	535.042,776 669.393,309	11	535.024,6 669.415,543	28.718
11	535.024,6 669.415,543	12	535.023,009 669.418,09	3.003
12	535.023,009 669.418,09	13	535.021,681 669.420,103	2.412
13	535.021,681 669.420,103	14	535.020,773 669.421,67	1.811
14	535.020,773 669.421,67	15	535.016,64 669.428,285	7.8
15	535.016,64 669.428,285	16	535.024,47 669.436,394	11.272
16	535.024,47 669.436,394	1	535.013,245 669.451,716	18.994

\*\* Lungimile segmentelor sunt determinate în planul de proiecție Stereo 70 și sunt rotunjite la 1 milimetru.

\*\*\* Distanța dintre puncte este formată din segmente cumulate ce sunt mai mici decât valoarea 1 milimetru.





**DATE DESPRE IMOBILUL NR. 3367**

Oficiul de Cadastru și Publicitate Imobiliară SUCEAVA  
Biroul de Cadastru și Publicitate Imobiliară Campulung Moldovenesc

**A. Partea I. Descrierea imobilului**

TEREN Intravilan

Adresa: Loc. Pojorâta, Str Putna, Nr. 41, Jud. Suceava

Nr. Crt	Nr cadastral Nr. topografic	Suprafața* (mp)	Observații / Referințe
A1	30115	2.102	Sector cadastral:49 Teren neimprijmuit; CF 30115, parte din nr. top. 740/1, 741/3

**Construcții**

Crt	Nr cadastral Nr. topografic	Adresa	Observații / Referințe
A1.1		Loc. Pojorâta, Str Putna, Nr. 41, Jud. Suceava	Nr. niveluri:2; S. construita la sol:105 mp; S. construita desfasurata:210 mp; Casă de locuit, P+E
A1.2		Loc. Pojorâta, Str Putna, Nr. 41, Jud. Suceava	Nr. niveluri:1; S. construita la sol:31 mp; S. construita desfasurata:31 mp; Anexă, P
A1.3		Loc. Pojorâta, Str Putna, Nr. 41, Jud. Suceava	Nr. niveluri:1; S. construita la sol:36 mp; S. construita desfasurata:36 mp; Casă de locuit, P
A1.4		Loc. Pojorâta, Str Putna, Nr. 41, Jud. Suceava	Nr. niveluri:1; S. construita la sol:78 mp; S. construita desfasurata:78 mp; Anexă, P

**B. Partea II. Proprietari și acte**

Inscrieri privitoare la dreptul de proprietate și alte drepturi reale		Referințe
<b>3367 / 07/12/2022</b>		
Act Normativ nr. Lege nr. 7, din 12/03/1996 emis de Parlamentul României;		
B1	Intabulare, drept de PROPRIETATE, dobandit prin Lege, cota actuala 1/1 1) NEIDENTIFICAT NEIDENTIFICAT	A1
Act Administrativ nr. Adeverință nr. 1178, din 23/10/2022 emis de Primăria Comunei Pojorâta;		
B2	Se notează posesia faptică în favoarea lui 1) DUCEAC IOAN	A1
Act Administrativ nr. Adeverință nr. 1700, din 02/11/2022 emis de Primăria comunei Pojorâta;		
B3	Intabulare, drept de PROPRIETATE, dobandit prin Lege, cota actuala 1/1 1) DUCEAC IOAN	A1.1, A1.2, A1.3, A1.4

**C. Partea III. SARCINI .**

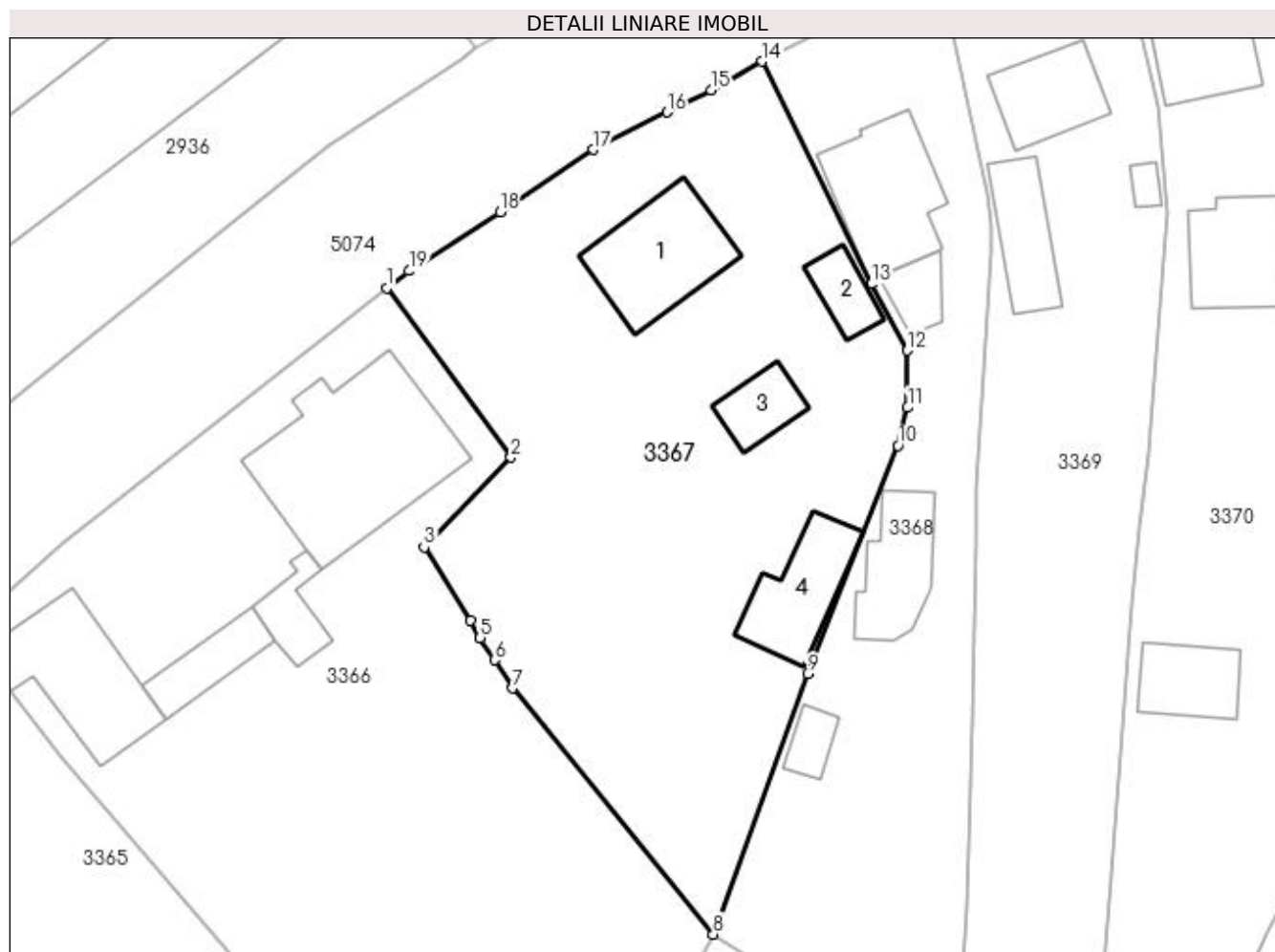
Inscrieri privind dezmembramintele dreptului de proprietate, drepturi reale de garanție și sarcini	Referințe
NU SUNT	

## Anexa Nr. 1 La Partea I

## Teren

Nr cadastral	Suprafața (mp)*	Observații / Referințe
30115	2.102	CF 30115, parte din nr. top. 740/1, 741/3

\* Suprafața este determinată în planul de proiecție Stereo 70.



## Date referitoare la teren

Crt	Categorie folosință	Intra vilan	Suprafața (mp)	Tarla	Parcelă	Nr. topo	Observații / Referințe
1	curți constructii	DA	908	-	-	-	
2	faneata	DA	1.194	-	-	-	

## Date referitoare la construcții

Crt	Număr	Destinație construcție	Supraf. (mp)	Situație juridică	Observații / Referințe
A1.1		construcții de locuințe	105	Cu acte	Nr. niveluri:2; S. construita la sol:105 mp; S. construita desfasurata:210 mp; Casă de locuit, P+E
A1.2		construcții anexa	31	Cu acte	Nr. niveluri:1; S. construita la sol:31 mp; S. construita desfasurata:31 mp; Anexă, P
A1.3		construcții de locuințe	36	Cu acte	Nr. niveluri:1; S. construita la sol:36 mp; S. construita desfasurata:36 mp; Casă de locuit, P
A1.4		construcții anexa	78	Cu acte	Nr. niveluri:1; S. construita la sol:78 mp; S. construita desfasurata:78 mp; Anexă, P

## Lungime Segmente

1) Valorile lungimilor segmentelor sunt obținute din proiecție în plan.

Punct început	X / Y	Punct sfârșit	X / Y	Lungime segment (** (m)
1	535.013,245 669.451,716	2	535.024,47 669.436,394	18.994
2	535.024,47 669.436,394	3	535.016,64 669.428,285	11.272
3	535.016,64 669.428,285	4	535.020,773 669.421,67	7.8
4	535.020,773 669.421,67	5	535.021,681 669.420,103	1.811
5	535.021,681 669.420,103	6	535.023,009 669.418,09	2.412
6	535.023,009 669.418,09	7	535.024,6 669.415,543	3.003
7	535.024,6 669.415,543	8	535.042,776 669.393,309	28.718
8	535.042,776 669.393,309	9	535.051,288 669.416,852	25.035
9	535.051,288 669.416,852	10	535.059,489 669.437,464	22.184
10	535.059,489 669.437,464	11	535.060,34 669.440,902	3.542
11	535.060,34 669.440,902	12	535.060,328 669.446,062	5.16
12	535.060,328 669.446,062	13	535.057,067 669.452,079	6.844
13	535.057,067 669.452,079	14	535.047,183 669.472,183	22.402
14	535.047,183 669.472,183	15	535.042,57 669.469,57	5.302
15	535.042,57 669.469,57	16	535.038,597 669.467,596	4.436
16	535.038,597 669.467,596	17	535.031,89 669.464,215	7.511
17	535.031,89 669.464,215	18	535.023,496 669.458,548	10.128
18	535.023,496 669.458,548	19	535.015,273 669.453,27	9.771
19	535.015,273 669.453,27	1	535.013,245 669.451,716	2.555

\*\* Lungimile segmentelor sunt determinate în planul de proiecție Stereo 70 și sunt rotunjite la 1 milimetru.

\*\*\* Distanța dintre puncte este formată din segmente cumulate ce sunt mai mici decât valoarea 1 milimetru.



**DATE DESPRE IMOBILUL NR. 3368**

Oficiul de Cadastru și Publicitate Imobiliară SUCEAVA  
Biroul de Cadastru și Publicitate Imobiliară Campulung Moldovenesc

**A. Partea I. Descrierea imobilului**

TEREN Intravilan

Adresa: Loc. Pojorâta, Str Putna, Nr. 39, Jud. Suceava

Nr. Crt	Nr cadastral Nr. topografic	Suprafața* (mp)	Observații / Referințe
A1	30115	1.313	Sector cadastral:49 Teren neimprejmuț; CF 30115, 34230, parte din nr. top. 740/1, 741/3, 741

**Construcții**

Crt	Nr cadastral Nr. topografic	Adresa	Observații / Referințe
A1.1		Loc. Pojorâta, Str Putna, Nr. 39, Jud. Suceava	Nr. niveluri:3; S. construita la sol:108 mp; S. construita desfasurata:324 mp; Casă de locuit, P+E+M
A1.2		Loc. Pojorâta, Str Putna, Nr. 39, Jud. Suceava	Nr. niveluri:2; S. construita la sol:20 mp; S. construita desfasurata:40 mp; Casă de locuit, P+E
A1.3		Loc. Pojorâta, Str Putna, Nr. 39, Jud. Suceava	Nr. niveluri:1; S. construita la sol:28 mp; S. construita desfasurata:28 mp; Anexă, P
A1.4		Loc. Pojorâta, Str Putna, Nr. 39, Jud. Suceava	Nr. niveluri:1; S. construita la sol:72 mp; S. construita desfasurata:72 mp; Anexă, P

**B. Partea II. Proprietari și acte**

Inscrieri privitoare la dreptul de proprietate și alte drepturi reale		Referințe
<b>3368 / 07/12/2022</b>		
Act Normativ nr. Lege nr. 7, din 12/03/1996 emis de Parlamentul României;		
B1	Intabulare, drept de PROPRIETATE, dobandit prin Lege, cota actuala 1/1 1) NEIDENTIFICAT NEIDENTIFICAT	A1
Act Administrativ nr. Adeverință nr. 1179, din 23/10/2022 emis de Primăria Comunei Pojorâta;		
B2	Se notează posesia faptică în favoarea lui 1) LEHACI GHEORGHE	A1
Act Administrativ nr. Adeverință nr. 1700, din 02/11/2022 emis de Primăria comunei Pojorâta;		
B3	Intabulare, drept de PROPRIETATE, dobandit prin Lege, cota actuala 1/1 1) LEHACI GHEORGHE	A1.1, A1.2, A1.3, A1.4

**C. Partea III. SARCINI .**

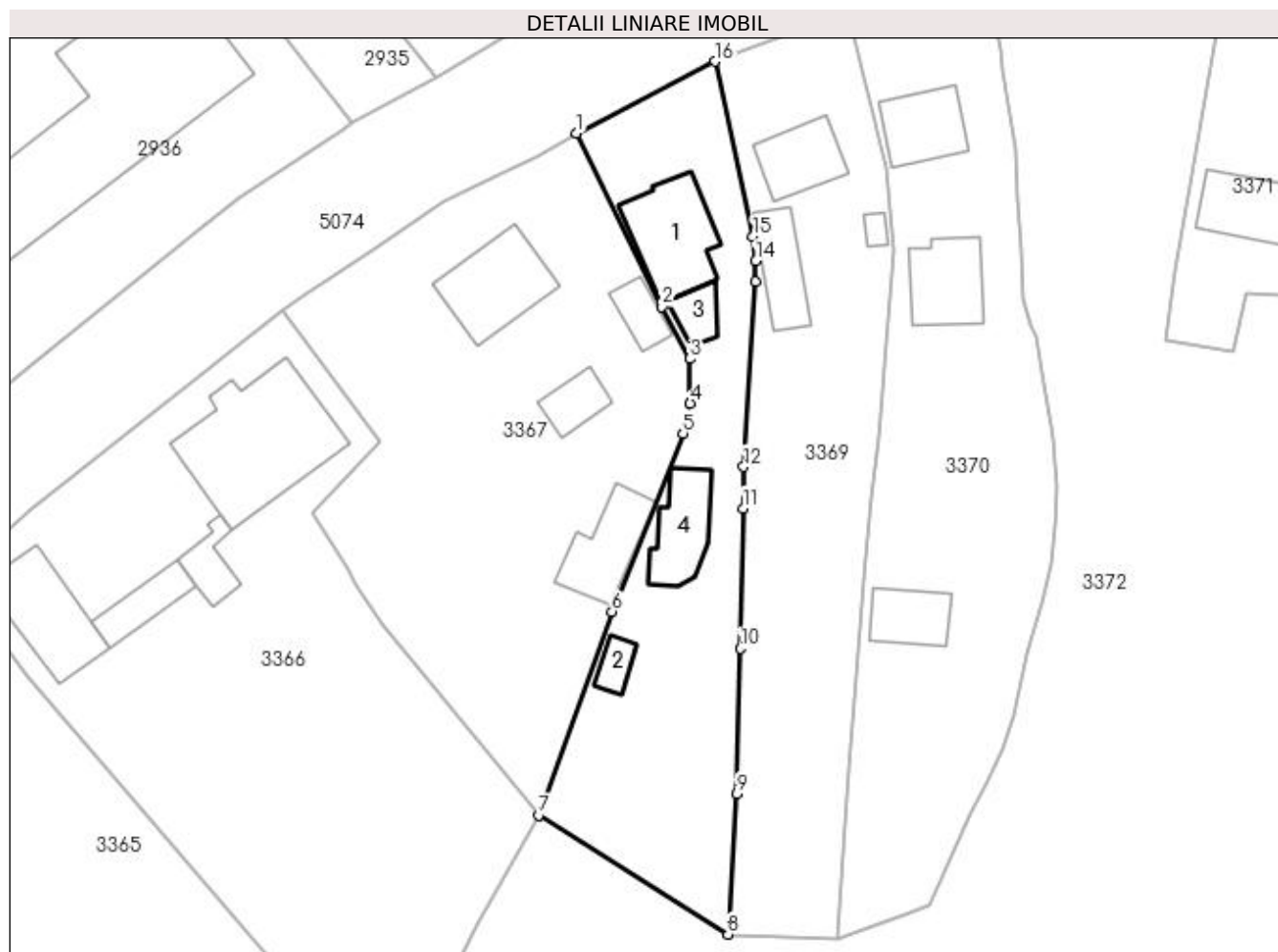
Inscrieri privind dezmembramintele dreptului de proprietate, drepturi reale de garanție și sarcini	Referințe
NU SUNT	

## Anexa Nr. 1 La Partea I

## Teren

Nr cadastral	Suprafața (mp)*	Observații / Referințe
30115	1.313	CF 30115, 34230, parte din nr. top. 740/1, 741/3, 741

\* Suprafața este determinată în planul de proiecție Stereo 70.



## Date referitoare la teren

Crt	Categorie folosință	Intra vilan	Suprafața (mp)	Tarla	Parcelă	Nr. topo	Observații / Referințe
1	curți constructii	DA	732	-	-	-	
2	faneata	DA	581	-	-	-	

## Date referitoare la construcții

Crt	Număr	Destinație construcție	Supraf. (mp)	Situație juridică	Observații / Referințe
A1.1		construcții de locuințe	108	Cu acte	Nr. niveluri:3; S. construita la sol:108 mp; S. construita desfasurata:324 mp; Casă de locuit, P+E+M
A1.2		construcții de locuințe	20	Cu acte	Nr. niveluri:2; S. construita la sol:20 mp; S. construita desfasurata:40 mp; Casă de locuit, P+E
A1.3		construcții anexa	28	Cu acte	Nr. niveluri:1; S. construita la sol:28 mp; S. construita desfasurata:28 mp; Anexă, P
A1.4		construcții anexa	72	Cu acte	Nr. niveluri:1; S. construita la sol:72 mp; S. construita desfasurata:72 mp; Anexă, P

**Lungime Segmente**

1) Valorile lungimilor segmentelor sunt obținute din proiecție în plan.

Punct început	X / Y	Punct sfârșit	X / Y	Lungime segment (** (m)
1	535.047,183 669.472,183	2	535.057,067 669.452,079	22.402
2	535.057,067 669.452,079	3	535.060,328 669.446,062	6.844
3	535.060,328 669.446,062	4	535.060,34 669.440,902	5.16
4	535.060,34 669.440,902	5	535.059,489 669.437,464	3.542
5	535.059,489 669.437,464	6	535.051,288 669.416,852	22.184
6	535.051,288 669.416,852	7	535.042,776 669.393,309	25.035
7	535.042,776 669.393,309	8	535.064,722 669.379,515	25.921
8	535.064,722 669.379,515	9	535.065,748 669.395,786	16.303
9	535.065,748 669.395,786	10	535.066,142 669.412,559	16.778
10	535.066,142 669.412,559	11	535.066,464 669.428,768	16.212
11	535.066,464 669.428,768	12	535.066,498 669.433,563	4.795
12	535.066,498 669.433,563	13	535.067,839 669.455,023	21.502
13	535.067,839 669.455,023	14	535.067,937 669.457,381	2.36
14	535.067,937 669.457,381	15	535.067,587 669.460,216	2.857
15	535.067,587 669.460,216	16	535.063,203 669.480,446	20.7
16	535.063,203 669.480,446	1	535.047,183 669.472,183	18.025

\*\* Lungimile segmentelor sunt determinate în planul de proiecție Stereo 70 și sunt rotunjite la 1 milimetru.

\*\*\* Distanța dintre puncte este formată din segmente cumulate ce sunt mai mici decât valoarea 1 milimetru.







## DATE DESPRE IMOBILUL NR. 3369

Oficiul de Cadastru și Publicitate Imobiliară SUCEAVA  
Biroul de Cadastru și Publicitate Imobiliară Campulung Moldovenesc

## A. Partea I. Descrierea imobilului

TEREN Intravilan

Adresa: Loc. Pojorâta, Str Putna, Nr. 37, Jud. Suceava

Nr. Crt	Nr cadastral Nr. topografic	Suprafața* (mp)	Observații / Referințe
A1	31015	1.536	Sector cadastral:49 Teren imprejmuit; Provenit din CF 31015, nr. cad. 31015, CF 34230, parte din nr. top. 741

## Construcții

Crt	Nr cadastral Nr. topografic	Adresa	Observații / Referințe
A1.1		Loc. Pojorâta, Str Putna, Nr. 37, Jud. Suceava	Nr. niveluri:1; S. construita la sol:66 mp; S. construita desfasurata:66 mp; Casă de locuit, P, din lemn ,din1970, acoperis de tigla
A1.2		Loc. Pojorâta, Str Putna, Nr. 37, Jud. Suceava	Nr. niveluri:1; S. construita la sol:61 mp; S. construita desfasurata:61 mp; Anexă, P, anexa gospodareasca,din lemn, din anul 1975
A1.3		Loc. Pojorâta, Str Putna, Nr. 37, Jud. Suceava	Nr. niveluri:1; S. construita la sol:9 mp; S. construita desfasurata:9 mp; Anexă, P

## B. Partea II. Proprietari și acte

Inscrieri privitoare la dreptul de proprietate și alte drepturi reale		Referințe
<b>9803 / 20/09/2011</b>		
Act Administrativ nr. 840, din 08/08/2011 emis de CJPSDPAT SUCEAVA;		
B1	Intabulare, drept de PROPRIETATE, dobandit prin Reconstituire, cota actuala 1/2 1) RAIA RODICA	A1
<b>18029 / 14/11/2022</b>		
Act Notarial nr. 189, din 14/11/2022 emis de Rotaru Dorina;		
B2	Intabulare, drept de PROPRIETATE, dobandit prin Succesiune, cota actuala 1/8 1) RAIA RODICA	A1
B3	Intabulare, drept de PROPRIETATE, dobandit prin Succesiune, cota actuala 1/8 1) RAIA IULIANA	A1
<b>18029 / 13/11/2022</b>		
Act Notarial nr. 189, din 14/11/2022 emis de Rotaru Dorina;		
B4	Intabulare, drept de PROPRIETATE, dobandit prin Succesiune, cota actuala 1/8 1) RAIA MARIANA	A1
<b>18029 / 14/11/2022</b>		
Act Notarial nr. 189, din 14/11/2022 emis de Rotaru Dorina;		
B5	Intabulare, drept de PROPRIETATE, dobandit prin Succesiune, cota actuala 1/8 1) RAIA ȘTEFAN-ALEXANDRU	A1
B6	Intabulare, drept de PROPRIETATE, dobandit prin Succesiune, cota actuala 1/4 1) RAIA RODICA	A1.1, A1.2
B7	Intabulare, drept de PROPRIETATE, dobandit prin Succesiune, cota actuala 1/4 1) RAIA IULIANA	A1.1, A1.2
B8	Intabulare, drept de PROPRIETATE, dobandit prin Succesiune, cota actuala 1/4 1) RAIA MARIANA	A1.1, A1.2
B9	Intabulare, drept de PROPRIETATE, dobandit prin Succesiune, cota actuala 1/4 1) RAIA ȘTEFAN-ALEXANDRU	A1.1, A1.2
<b>3369 / 08/12/2022</b>		
Act Administrativ nr. Adeverință nr. 1700, din 02/11/2022 emis de Primăria Comunei Pojorâta;		
B10	Intabulare, drept de PROPRIETATE, dobandit prin Lege, cota actuala 1/1	A1.3

Inscrieri privitoare la dreptul de proprietate și alte drepturi reale	Referințe
1) RAIA MARIANA 2) RAIA IULIANA 3) RAIA ȘTEFAN-ALEXANDRU 4) RAIA RODICA	

**C. Partea III. SARCINI .**

Inscrieri privind dezmembramintele dreptului de proprietate, drepturi reale de garanție și sarcini	Referințe
NU SUNT	

## Anexa Nr. 1 La Partea I

## Teren

Nr cadastral	Suprafața (mp)*	Observații / Referințe
31015	1.536	Provenit din CF 31015, nr. cad. 31015, CF 34230, parte din nr. top. 741

\* Suprafața este determinată în planul de proiecție Stereo 70.



## Date referitoare la teren

Crt	Categorie folosință	Intra vilan	Suprafața (mp)	Tarla	Parcelă	Nr. topo	Observații / Referințe
1	curți construcții	DA	711	-	-	-	
2	arabil	DA	258	-	-	-	
3	faneata	DA	567	-	-	-	

## Date referitoare la construcții

Crt	Număr	Destinație construcție	Supraf. (mp)	Situație juridică	Observații / Referințe
A1.1		construcții de locuințe	66	Cu acte	Nr. niveluri:1; S. construita la sol:66 mp; S. construita desfasurata:66 mp; Casă de locuit, P, din lemn, din 1970, acoperis de țigla
A1.2		construcții anexa	61	Cu acte	Nr. niveluri:1; S. construita la sol:61 mp; S. construita desfasurata:61 mp; Anexă, P, anexa gospodareasca, din lemn, din anul 1975
A1.3		construcții anexa	9	Cu acte	Nr. niveluri:1; S. construita la sol:9 mp; S. construita desfasurata:9 mp; Anexă, P

**Lungime Segmente**

1) Valorile lungimilor segmentelor sunt obținute din proiecție în plan.

Punct început	X / Y	Punct sfârșit	X / Y	Lungime segment (** (m)
1	535.078,769 669.485,768	2	535.073,88 669.484,514	5.047
2	535.073,88 669.484,514	3	535.063,203 669.480,446	11.426
3	535.063,203 669.480,446	4	535.067,587 669.460,216	20.7
4	535.067,587 669.460,216	5	535.067,937 669.457,381	2.857
5	535.067,937 669.457,381	6	535.067,839 669.455,023	2.36
6	535.067,839 669.455,023	7	535.066,498 669.433,563	21.502
7	535.066,498 669.433,563	8	535.066,464 669.428,768	4.795
8	535.066,464 669.428,768	9	535.066,142 669.412,559	16.212
9	535.066,142 669.412,559	10	535.065,748 669.395,786	16.778
10	535.065,748 669.395,786	11	535.064,722 669.379,515	16.303
11	535.064,722 669.379,515	12	535.077,326 669.378,999	12.615
12	535.077,326 669.378,999	13	535.078,71 669.398,523	19.573
13	535.078,71 669.398,523	14	535.080,663 669.423,005	24.56
14	535.080,663 669.423,005	15	535.081,272 669.430,044	7.065
15	535.081,272 669.430,044	16	535.082,09 669.436,85	6.855
16	535.082,09 669.436,85	17	535.083,789 669.458,572	21.788
17	535.083,789 669.458,572	18	535.082,978 669.468,121	9.583
18	535.082,978 669.468,121	1	535.078,769 669.485,768	18.142

\*\* Lungimile segmentelor sunt determinate în planul de proiecție Stereo 70 și sunt rotunjite la 1 milimetru.

\*\*\* Distanța dintre puncte este formată din segmente cumulate ce sunt mai mici decât valoarea 1 milimetru.

**DATE DESPRE IMOBILUL NR. 3370**

Oficiul de Cadastru și Publicitate Imobiliară SUCEAVA  
Biroul de Cadastru și Publicitate Imobiliară Campulung Moldovenesc

**A. Partea I. Descrierea imobilului**

TEREN Intravilan

Adresa: Loc. Pojorâta, Str Putna, Nr. 33, 35, Jud. Suceava

Nr. Crt	Nr cadastral Nr. topografic	Suprafața* (mp)	Observații / Referințe
A1	30093	1.834	Sector cadastral:49 Teren imprejmuit; Provenit din CF 30093, nr. cad. 30093

**Construcții**

Crt	Nr cadastral Nr. topografic	Adresa	Observații / Referințe
A1.1		Loc. Pojorâta, Str Putna, Nr. 33, 35, Jud. Suceava	Nr. niveluri:1; S. construita la sol:69 mp; S. construita desfasurata:69 mp; Casă de locuit, P
A1.2		Loc. Pojorâta, Str Putna, Nr. 33, 35, Jud. Suceava	Nr. niveluri:2; S. construita la sol:80 mp; S. construita desfasurata:160 mp; Casă de locuit, P+M
A1.3		Loc. Pojorâta, Str Putna, Nr. 33, 35, Jud. Suceava	Nr. niveluri:1; S. construita la sol:56 mp; S. construita desfasurata:56 mp; Casă de locuit, P

**B. Partea II. Proprietari și acte**

Inscrieri privitoare la dreptul de proprietate și alte drepturi reale		Referințe
<b>719 / 06/02/2009</b>		
Act Administrativ nr. 798, din 16/12/2008 emis de CJSDP;		
B1	Intabulare, drept de PROPRIETATE, dobandit prin Constituire, cota actuala 4/8 1) FLOCEA DOMNICA	A1
Act Administrativ nr. 120, din 19/09/2002 emis de Arhiepiscopia Sucevei si Radautilo;		
B2	se noteaza actiunea introdusa in Dosar nr. 5962/2001 a Curtii de Apel Suceava asupra suprafetei de 412 m.p. identica cu imobilul cu nr.top 745/10 care provine din CF 30116 <i>OBSERVATII: pozitie transcrisa din CF 30116( CF 2124 Hartie)Pojorata , inscrisa in baza incheierii din 1617 din 23.10.2002</i>	A1
<b>7211 / 11/07/2011</b>		
Act Notarial nr. 12, din 05/07/2011 emis de BNP SCRABA-LUMINITA DORU-PAUL;		
B3	Intabulare, drept de PROPRIETATE, dobandit prin Succesiune, cota actuala 1/8 1) FLOCEA DOMNICA	A1, A1.1, A1.2
B4	Intabulare, drept de PROPRIETATE, dobandit prin Succesiune, cota actuala 3/8 1) FLOCEA SORINEL-LUCIAN	A1, A1.1, A1.2
<b>719 / 06/02/2009</b>		
Act Administrativ nr. 507, din 29/01/2009 emis de PRIMARIA POJORATA;		
B5	Intabulare, drept de PROPRIETATE, dobandit prin Construire, cota actuala 4/8 1) FLOCEA DOMNICA	A1.1, A1.2
<b>3370 / 07/12/2022</b>		
Act Administrativ nr. Adeverință nr. 1700, din 02/11/2022 emis de Primăria Comunei Pojorâta;		
B6	Intabulare, drept de PROPRIETATE, dobandit prin Lege, cota actuala 1/1 1) FLOCEA DOMNICA 2) FLOCEA SORINEL-LUCIAN	A1.3

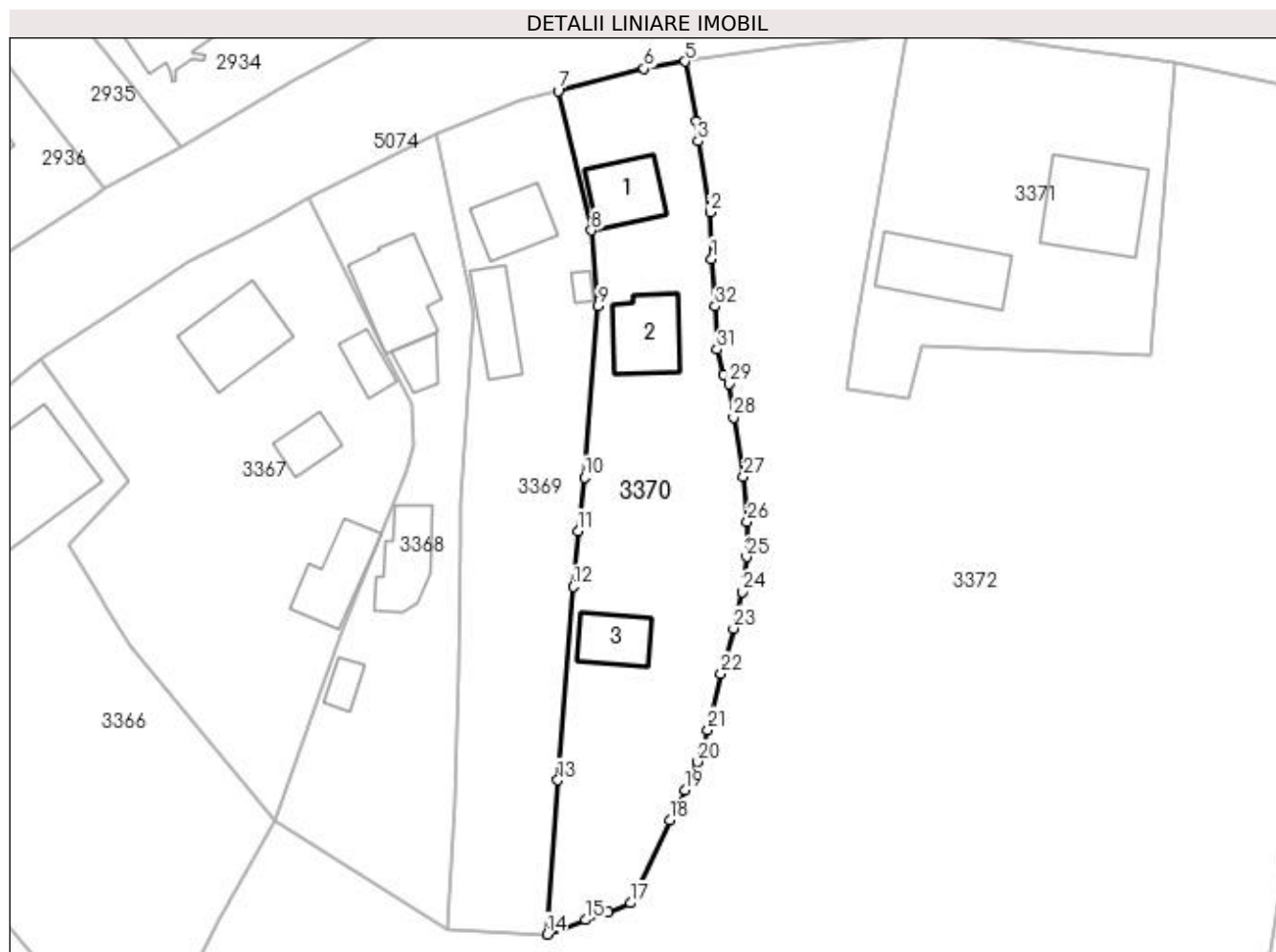
**C. Partea III. SARCINI .**

Inscrieri privind dezmembramintele dreptului de proprietate, drepturi reale de garanție și sarcini	Referințe
NU SUNT	

**Anexa Nr. 1 La Partea I****Teren**

Nr cadastral	Suprafața (mp)*	Observații / Referințe
30093	1.834	Provenit din CF 30093, nr. cad. 30093

\* Suprafața este determinată în planul de proiecție Stereo 70.

**Date referitoare la teren**

Crt	Categorie folosință	Intra vilan	Suprafața (mp)	Tarla	Parcelă	Nr. topo	Observații / Referințe
1	curți constructii	DA	463	-	-	-	
2	arabil	DA	58	-	-	-	
3	faneata	DA	1.313	-	-	-	

**Date referitoare la construcții**

Crt	Număr	Destinație construcție	Supraf. (mp)	Situație juridică	Observații / Referințe
A1.1		construcții de locuințe	69	Cu acte	Nr. niveluri:1; S. construita la sol:69 mp; S. construita desfasurata:69 mp; Casă de locuit, P
A1.2		construcții de locuințe	80	Cu acte	Nr. niveluri:2; S. construita la sol:80 mp; S. construita desfasurata:160 mp; Casă de locuit, P+M
A1.3		construcții de locuințe	56	Cu acte	Nr. niveluri:1; S. construita la sol:56 mp; S. construita desfasurata:56 mp; Casă de locuit, P

## Lungime Segmente

1) Valorile lungimilor segmentelor sunt obținute din proiecție în plan.

Punct început	X / Y	Punct sfârșit	X / Y	Lungime segment (** (m)
1	535.098,165 669.464,495	2	535.097,986 669.470,427	5.935
3	535.096,472 669.479,422	4	535.096,216 669.481,921	2.512
5	535.094,83 669.489,495	6	535.089,617 669.488,578	5.293
7	535.078,769 669.485,768	8	535.082,978 669.468,121	18.142
9	535.083,789 669.458,572	10	535.082,09 669.436,85	21.788
11	535.081,272 669.430,044	12	535.080,663 669.423,005	7.065
13	535.078,71 669.398,523	14	535.077,326 669.378,999	19.573
15	535.082,234 669.380,814	16	535.085,124 669.381,779	3.047
17	535.087,92 669.382,967	18	535.092,879 669.393,449	11.596
19	535.094,817 669.397,306	20	535.096,422 669.400,849	3.89
21	535.097,694 669.404,882	22	535.099,383 669.411,995	7.311
23	535.100,965 669.417,733	24	535.102,112 669.422,343	4.751
25	535.102,609 669.426,765	26	535.102,715 669.431,255	4.491
27	535.102,241 669.436,902	28	535.100,978 669.444,425	7.628
29	535.100,366 669.448,689	30	535.099,667 669.449,848	1.353
31	535.098,888 669.453,015	32	535.098,633 669.458,522	5.513

Punct început	X / Y	Punct sfârșit	X / Y	Lungime segment (** (m)
2	535.097,986 669.470,427	3	535.096,472 669.479,422	9.122
4	535.096,216 669.481,921	5	535.094,83 669.489,495	7.7
6	535.089,617 669.488,578	7	535.078,769 669.485,768	11.206
8	535.082,978 669.468,121	9	535.083,789 669.458,572	9.583
10	535.082,09 669.436,85	11	535.081,272 669.430,044	6.855
12	535.080,663 669.423,005	13	535.078,71 669.398,523	24.56
14	535.077,326 669.378,999	15	535.082,234 669.380,814	5.233
16	535.085,124 669.381,779	17	535.087,92 669.382,967	3.038
18	535.092,879 669.393,449	19	535.094,817 669.397,306	4.317
20	535.096,422 669.400,849	21	535.097,694 669.404,882	4.229
22	535.099,383 669.411,995	23	535.100,965 669.417,733	5.952
24	535.102,112 669.422,343	25	535.102,609 669.426,765	4.45
26	535.102,715 669.431,255	27	535.102,241 669.436,902	5.667
28	535.100,978 669.444,425	29	535.100,366 669.448,689	4.308
30	535.099,667 669.449,848	31	535.098,888 669.453,015	3.261
32	535.098,633 669.458,522	1	535.098,165 669.464,495	5.991

\*\* Lungimile segmentelor sunt determinate în planul de proiecție Stereo 70 și sunt rotunjite la 1 milimetru.

\*\*\* Distanța dintre puncte este formată din segmente cumulate ce sunt mai mici decât valoarea 1 milimetru.





**DATE DESPRE IMOBILUL NR. 3371**

Oficiul de Cadastru și Publicitate Imobiliară SUCEAVA  
Biroul de Cadastru și Publicitate Imobiliară Campulung Moldovenesc

**A. Partea I. Descrierea imobilului**

TEREN Intravilan

Adresa: Loc. Pojorâta, Str Putna, Nr. 31, Jud. Suceava

Nr. Crt	Nr cadastral Nr. topografic	Suprafața* (mp)	Observații / Referințe
A1		1.448	Sector cadastral:49 Teren neimprejmuit; U.P. II, U.A. 92CC

**Construcții**

Crt	Nr cadastral Nr. topografic	Adresa	Observații / Referințe
A1.1		Loc. Pojorâta, Str Putna, Nr. 31, Jud. Suceava	Nr. niveluri:1; S. construita la sol:139 mp; S. construita desfasurata:139 mp; Casă de locuit, P
A1.2		Loc. Pojorâta, Str Putna, Nr. 31, Jud. Suceava	Nr. niveluri:1; S. construita la sol:115 mp; S. construita desfasurata:115 mp; Anexă, P

**B. Partea II. Proprietari și acte**

Inscrieri privitoare la dreptul de proprietate și alte drepturi reale		Referințe
<b>3371 / 08/12/2022</b>		
Act Normativ nr. Hotărâre nr. 1705, din 29/11/2006 emis de Guvernul României;		
B1	Intabulare, drept de PROPRIETATE, dobandit prin Lege, cota actuala 1/1 1) STATUL ROMÂN - DOMENIUL PUBLIC, CIF:999999999999, LIPSĂ CUI/CIF	A1
Act Normativ nr. Hotărâre nr. 1705, din 28/11/2006 emis de Guvernul României (Act Normativ: Anexa nr. 3 - Inventarul centralizat al bunurilor din domeniul public al Statului, poziția nr. 1363; Act Normativ: Ordin Ministru nr. 496 din 09.03.2016 și Aviz CTAS nr. 140 din 04.06.2015 emise de Ministerul Apelor și Pădurilor; Act Administrativ; Declarație nr. 19147 din 12.12.2022 emis de Direcția Silvică Suceava.);		
B2	Intabulare, drept de ADMINISTRARE, dobandit prin Lege, cota actuala 1/1 1) REGIA NAȚIONALĂ A PĂDURILOR ROMSILVA RA, CIF:1590120, PRIN DIRECȚIA SILVICĂ SUCEAVA, CUI 714140, JUD. SUCEAVA, MUN. SUCEAVA, BLD. 1 MAI, NR.6	A1
<b>3371 / 07/12/2022</b>		
Act Administrativ nr. Adeverință nr. 1700, din 02/11/2022 emis de Primăria comunei Pojorâta;		
B3	Intabulare, drept de PROPRIETATE, dobandit prin Lege, cota actuala 1/1 1) REGIA NAȚIONALĂ A PĂDURILOR ROMSILVA RA, CIF:1590120, PRIN DIRECȚIA SILVICĂ SUCEAVA, CUI 714140, JUD. SUCEAVA, MUN. SUCEAVA, BLD. 1 MAI, NR.6	A1.1, A1.2

**C. Partea III. SARCINI .**

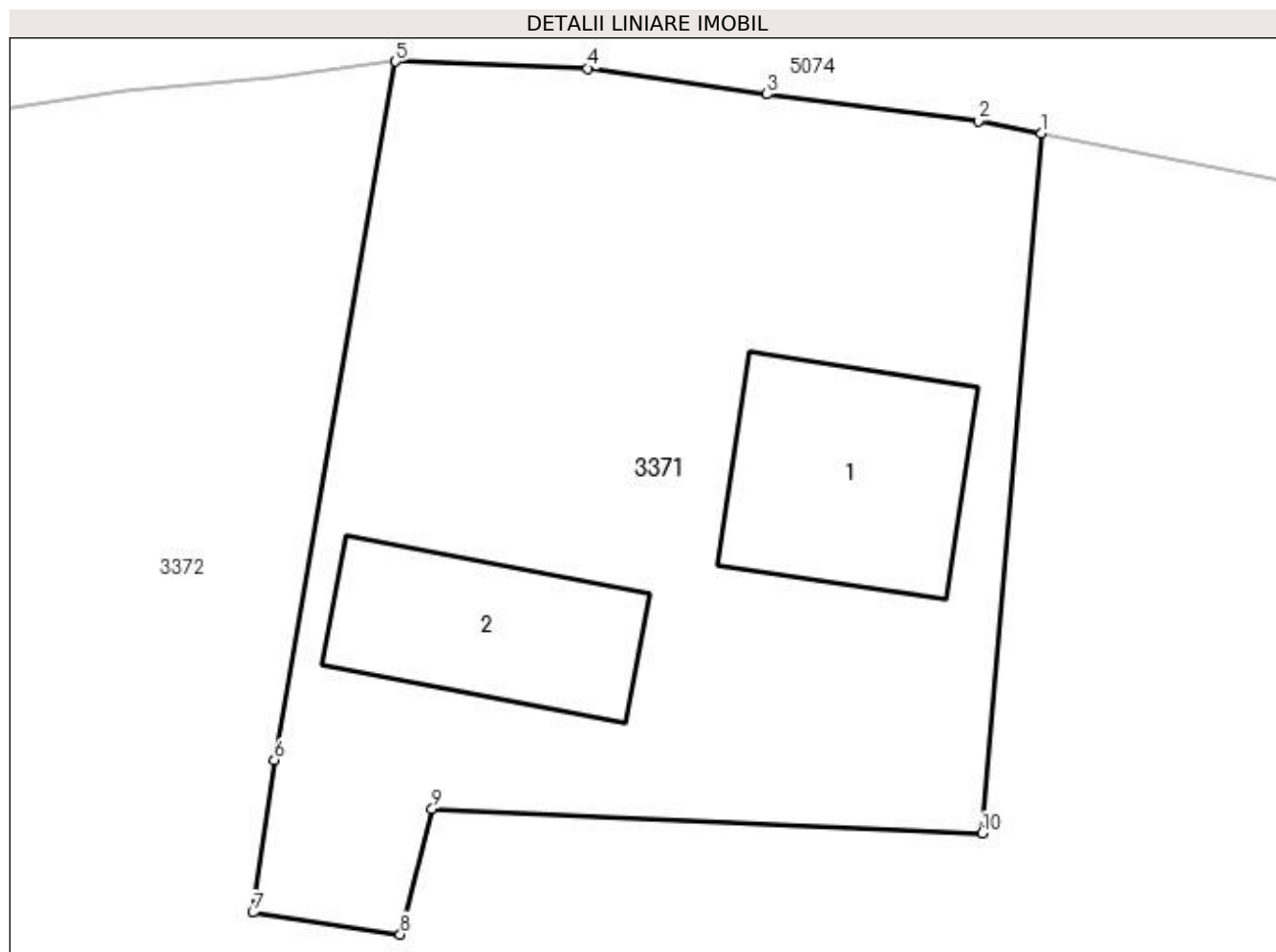
Inscrieri privind dezmembramintele dreptului de proprietate, drepturi reale de garanție și sarcini	Referințe
NU SUNT	

## Anexa Nr. 1 La Partea I

## Teren

Nr cadastral	Suprafața (mp)*	Observații / Referințe
	1.448	U.P. II, U.A. 92CC

\* Suprafața este determinată în planul de proiecție Stereo 70.



## Date referitoare la teren

Crt	Categorie folosință	Intra vilan	Suprafața (mp)	Tarla	Parcelă	Nr. topo	Observații / Referințe
1	curți constructii	DA	1.448	-	-	-	

## Date referitoare la construcții

Crt	Număr	Destinație construcție	Supraf. (mp)	Situație juridică	Observații / Referințe
A1.1		construcții de locuințe	139	Cu acte	Nr. niveluri:1; S. construita la sol:139 mp; S. construita desfasurata:139 mp; Casă de locuit, P
A1.2		construcții anexa	115	Cu acte	Nr. niveluri:1; S. construita la sol:115 mp; S. construita desfasurata:115 mp; Anexă, P

## Lungime Segmente

1) Valorile lungimilor segmentelor sunt obținute din proiecție în plan.

Punct început	X / Y	Punct sfârșit	X / Y	Lungime segment (** (m)
1	535.156,934 669.489,272	2	535.153,597 669.489,925	3.4
2	535.153,597 669.489,925	3	535.142,43 669.491,334	11.256

Punct început	X / Y	Punct sfârșit	X / Y	Lungime segment (** (m)
3	535.142,43 669.491,334	4	535.132,96 669.492,709	9.569
4	535.132,96 669.492,709	5	535.122,807 669.493,07	10.159
5	535.122,807 669.493,07	6	535.116,397 669.456,164	37.459
6	535.116,397 669.456,164	7	535.115,254 669.448,104	8.141
7	535.115,254 669.448,104	8	535.123,048 669.446,952	7.879
8	535.123,048 669.446,952	9	535.124,734 669.453,594	6.853
9	535.124,734 669.453,594	10	535.153,809 669.452,292	29.104
10	535.153,809 669.452,292	1	535.156,934 669.489,272	37.112

\*\* Lungimile segmentelor sunt determinate în planul de proiecție Stereo 70 și sunt rotunjite la 1 milimetru.

\*\*\* Distanța dintre puncte este formată din segmente cumulate ce sunt mai mici decât valoarea 1 milimetru.



**DATE DESPRE IMOBILUL NR. 3372**

Oficiul de Cadastru și Publicitate Imobiliară SUCEAVA  
Biroul de Cadastru și Publicitate Imobiliară Campulung Moldovenesc

**A. Partea I. Descrierea imobilului**

TEREN Intravilan

Adresa: Loc. Pojorâta, Jud. Suceava, Loc numit CENTRU

Nr. Crt	Nr cadastral Nr. topografic	Suprafața* (mp)	Observații / Referințe
A1	30116	20.247	Sector cadastral:49 Teren neimprejmuit; CF 30116, 32294, nr. top. 745/1, 49/1, U.P. 2, U.A. 92AA1, 92AA2, 92AA3, 92PP

**B. Partea II. Proprietari și acte**

Inscrieri privitoare la dreptul de proprietate și alte drepturi reale	Referințe
<b>3372 / 08/12/2022</b>	
Act Normativ nr. Hotărâre nr. 1705, din 29/11/2006 emis de Guvernul României;	
B1	A1
Intabulare, drept de PROPRIETATE, dobandit prin Lege, cota actuala 1/1 1) <b>STATUL ROMÂN - DOMENIUL PUBLIC</b> , CIF:99999999999999, LIPSĂ CUI/CIF	
Act Normativ nr. Hotărâre nr. 1705, din 29/11/2006 emis de Guvernul României (Hotărâre nr. 1705 din 29.11.2006, Act Normativ: Anexa nr. 3 - Inventarul centralizat al bunurilor din domeniul public al Statului, poziția nr. 1364; Act Normativ: Ordin Ministru nr. 496 din 09.03.2016 și Aviz CTAS nr. 140 din 04.06.2015 emise de Ministerul Apelor și Pădurilor; Act Administrativ; Declarație nr. 19147 din 12.12.2022 emis de Direcția Silvică Suceava.);	
B2	A1
Intabulare, drept de ADMINISTRARE, dobandit prin Lege, cota actuala 1/1 1) <b>REGIA NAȚIONALĂ A PĂDURILOR ROMSILVA RA</b> , CIF:1590120, PRIN DIRECȚIA SILVICĂ SUCEAVA, CUI 714140, JUD. SUCEAVA, MUN. SUCEAVA, BLD. 1 MAI, NR.6	

**C. Partea III. SARCINI .**

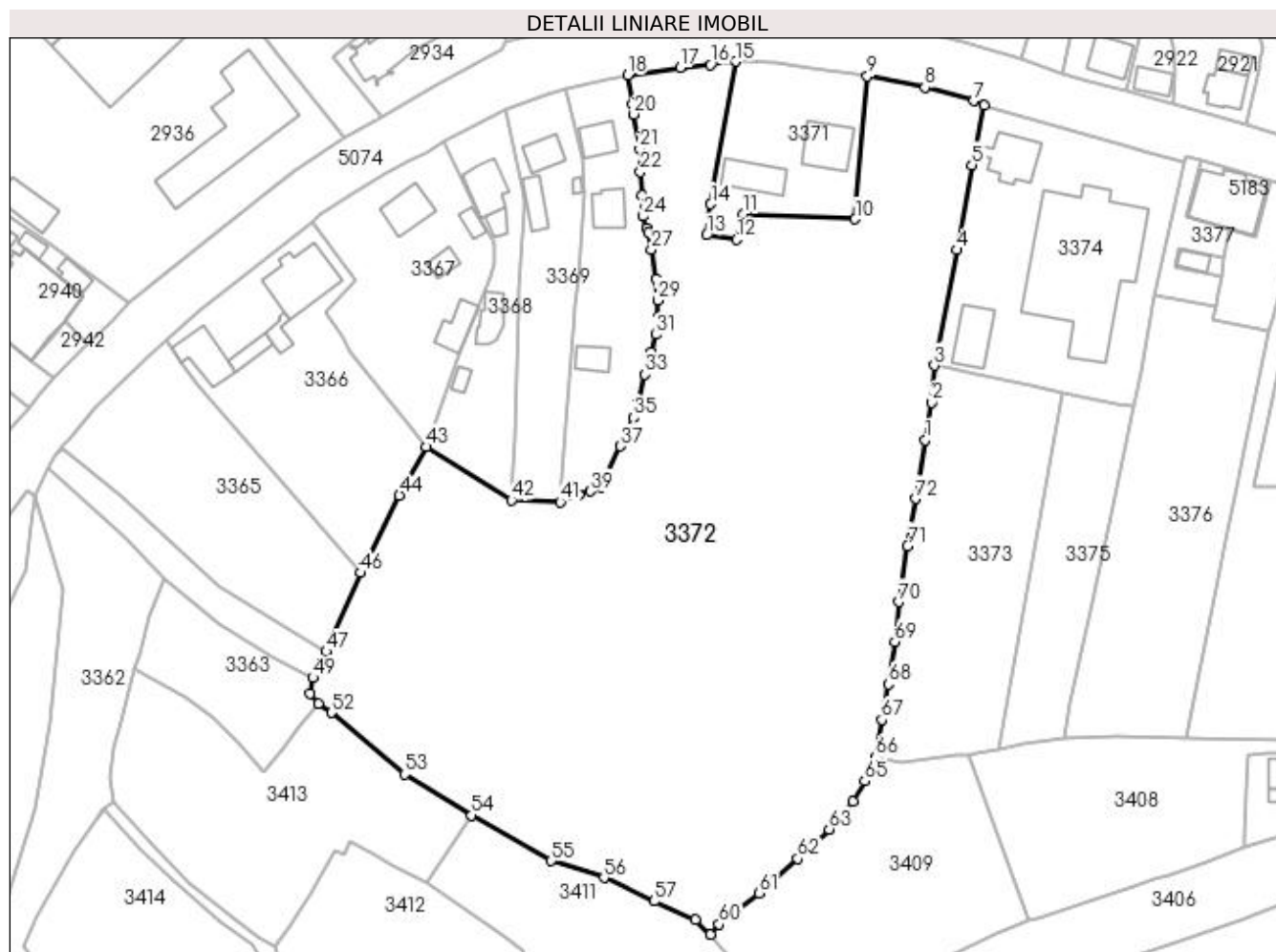
Inscrieri privind dezmembramintele dreptului de proprietate, drepturi reale de garanție și sarcini	Referințe
NU SUNT	

## Anexa Nr. 1 La Partea I

## Teren

Nr cadastral	Suprafața (mp)*	Observații / Referințe
30116	20.247	CF 30116, 32294, nr. top. 745/1, 49/1, U.P. 2, U.A. 92AA1, 92AA2, 92AA3, 92PP

\* Suprafața este determinată în planul de proiecție Stereo 70.



## Date referitoare la teren

Crt	Categorie folosință	Intra vilan	Suprafața (mp)	Tarla	Parcelă	Nr. topo	Observații / Referințe
1	pasune	DA	20.247	-	-	-	

## Lungime Segmente

1) Valorile lungimilor segmentelor sunt obținute din proiecție în plan.

Punct început	X / Y	Punct sfârșit	X / Y	Lungime segment	Punct început	X / Y	Punct sfârșit	X / Y	Lungime segment	Punct început	X / Y	Punct sfârșit	X / Y	Lungime segment
1	535.171,926 669.395,0	2	535.173,628 669.404,826	9.972	2	535.173,628 669.404,826	3	535.174,304 669.414,33	9.528	3	535.174,304 669.414,33	4	535.180,054 669.444,282	30.499
4	535.180,054 669.444,282	5	535.184,062 669.466,255	22.336	5	535.184,062 669.466,255	6	535.187,213 669.481,704	15.767	6	535.187,213 669.481,704	7	535.184,556 669.482,87	2.902
7	535.184,556 669.482,87	8	535.171,856 669.486,352	13.169	8	535.171,856 669.486,352	9	535.156,934 669.489,272	15.205	9	535.156,934 669.489,272	10	535.153,809 669.452,292	37.112
10	535.153,809 669.452,292	11	535.124,734 669.453,594	29.104	11	535.124,734 669.453,594	12	535.123,048 669.446,952	6.853	12	535.123,048 669.446,952	13	535.115,254 669.448,104	7.879
13	535.115,254 669.448,104	14	535.116,397 669.456,164	8.141	14	535.116,397 669.456,164	15	535.122,807 669.493,07	37.459	15	535.122,807 669.493,07	16	535.116,325 669.492,228	6.536
16	535.116,325 669.492,228	17	535.108,445 669.491,479	7.916	17	535.108,445 669.491,479	18	535.094,83 669.489,495	13.759	18	535.094,83 669.489,495	19	535.096,216 669.481,921	7.7

Punct început	X / Y	Punct sfârșit	X / Y	Lungime segment	Punct început	X / Y	Punct sfârșit	X / Y	Lungime segment	Punct început	X / Y	Punct sfârșit	X / Y	Lungime segment
19	535.096,216 669.481,921	20	535.096,472 669.479,422	2.512	20	535.096,472 669.479,422	21	535.097,986 669.470,427	9.122	21	535.097,986 669.470,427	22	535.098,165 669.464,495	5.935
22	535.098,165 669.464,495	23	535.098,633 669.458,522	5.991	23	535.098,633 669.458,522	24	535.098,888 669.453,015	5.513	24	535.098,888 669.453,015	25	535.099,667 669.449,848	3.261
25	535.099,667 669.449,848	26	535.100,366 669.448,689	1.353	26	535.100,366 669.448,689	27	535.100,978 669.444,425	4.308	27	535.100,978 669.444,425	28	535.102,241 669.436,902	7.628
28	535.102,241 669.436,902	29	535.102,715 669.431,255	5.667	29	535.102,715 669.431,255	30	535.102,609 669.426,765	4.491	30	535.102,609 669.426,765	31	535.102,112 669.422,343	4.45
31	535.102,112 669.422,343	32	535.100,965 669.417,733	4.751	32	535.100,965 669.417,733	33	535.099,383 669.411,995	5.952	33	535.099,383 669.411,995	34	535.097,694 669.404,882	7.311
34	535.097,694 669.404,882	35	535.096,422 669.400,849	4.229	35	535.096,422 669.400,849	36	535.094,817 669.397,306	3.89	36	535.094,817 669.397,306	37	535.092,879 669.393,449	4.317
37	535.092,879 669.393,449	38	535.087,92 669.382,967	11.596	38	535.087,92 669.382,967	39	535.085,124 669.381,779	3.038	39	535.085,124 669.381,779	40	535.082,234 669.380,814	3.047
40	535.082,234 669.380,814	41	535.077,326 669.378,999	5.233	41	535.077,326 669.378,999	42	535.064,722 669.379,515	12.615	42	535.064,722 669.379,515	43	535.042,776 669.393,309	25.921
43	535.042,776 669.393,309	44	535.035,719 669.380,692	14.456	44	535.035,719 669.380,692	45	535.026,584 669.362,657	20.217	45	535.026,584 669.362,657	46	535.025,697 669.360,63	2.213
46	535.025,697 669.360,63	47	535.016,772 669.340,239	22.259	47	535.016,772 669.340,239	48	535.015,439 669.337,194	3.324	48	535.015,439 669.337,194	49	535.013,345 669.333,489	4.256
49	535.013,345 669.333,489	50	535.012,572 669.329,299	4.261	50	535.012,572 669.329,299	51	535.014,753 669.326,835	3.291	51	535.014,753 669.326,835	52	535.018,1 669.324,476	4.095
52	535.018,1 669.324,476	53	535.037,118 669.308,528	24.82	53	535.037,118 669.308,528	54	535.054,406 669.297,896	20.296	54	535.054,406 669.297,896	55	535.075,072 669.286,084	23.804
55	535.075,072 669.286,084	56	535.088,722 669.281,738	14.325	56	535.088,722 669.281,738	57	535.101,729 669.275,602	14.382	57	535.101,729 669.275,602	58	535.112,389 669.270,803	11.69
58	535.112,389 669.270,803	59	535.116,266 669.267,051	5.395	59	535.116,266 669.267,051	60	535.118,515 669.269,677	3.457	60	535.118,515 669.269,677	61	535.128,807 669.277,77	13.093
61	535.128,807 669.277,77	62	535.138,875 669.286,65	13.425	62	535.138,875 669.286,65	63	535.147,026 669.294,274	11.161	63	535.147,026 669.294,274	64	535.153,286 669.301,416	9.497
64	535.153,286 669.301,416	65	535.156,245 669.306,735	6.087	65	535.156,245 669.306,735	66	535.159,06 669.312,907	6.784	66	535.159,06 669.312,907	67	535.160,636 669.322,645	9.865
67	535.160,636 669.322,645	68	535.162,397 669.331,82	9.342	68	535.162,397 669.331,82	69	535.164,111 669.342,84	11.152	69	535.164,111 669.342,84	70	535.165,109 669.353,102	10.31
70	535.165,109 669.353,102	71	535.167,404 669.367,65	14.728	71	535.167,404 669.367,65	72	535.169,394 669.379,835	12.346	72	535.169,394 669.379,835	1	535.171,926 669.395,0	15.375

\*\* Lungimile segmentelor sunt determinate în planul de proiecție Stereo 70 și sunt rotunjite la 1 milimetru.

\*\*\* Distanța dintre puncte este formată din segmente cumulate ce sunt mai mici decât valoarea 1 milimetru.





**DATE DESPRE IMOBILUL NR. 3373**

Oficiul de Cadastru și Publicitate Imobiliară SUCEAVA  
 Biroul de Cadastru și Publicitate Imobiliară Campulung Moldovenesc

**A. Partea I. Descrierea imobilului**

TEREN Intravilan

Adresa: Loc. Pojorâta, Jud. Suceava, Loc numit DEALU RAIA

Nr. Crt	Nr cadastral Nr. topografic	Suprafața* (mp)	Observații / Referințe
A1		3.187	Sector cadastral:49 Teren neimprejmuit;

**B. Partea II. Proprietari și acte**

Inscrieri privitoare la dreptul de proprietate și alte drepturi reale	Referințe
<b>3373 / 08/12/2022</b>	
Act Normativ nr. Lege nr. 7, din 13/03/1996 emis de Parlamentul României;	
B1	A1
Intabulare, drept de PROPRIETATE, dobândit prin Lege, cota actuala 1/1	
1) NEIDENTIFICAT NEIDENTIFICAT	
<b>3373 / 07/12/2022</b>	
Act Administrativ nr. Adeverință nr. 1180, din 24/10/2022 emis de Primăria Comunei Pojorâta;	
B2	A1
Se notează posesia faptică în favoarea lui	
1) ERHAN CONSTANTIN	

**C. Partea III. SARCINI .**

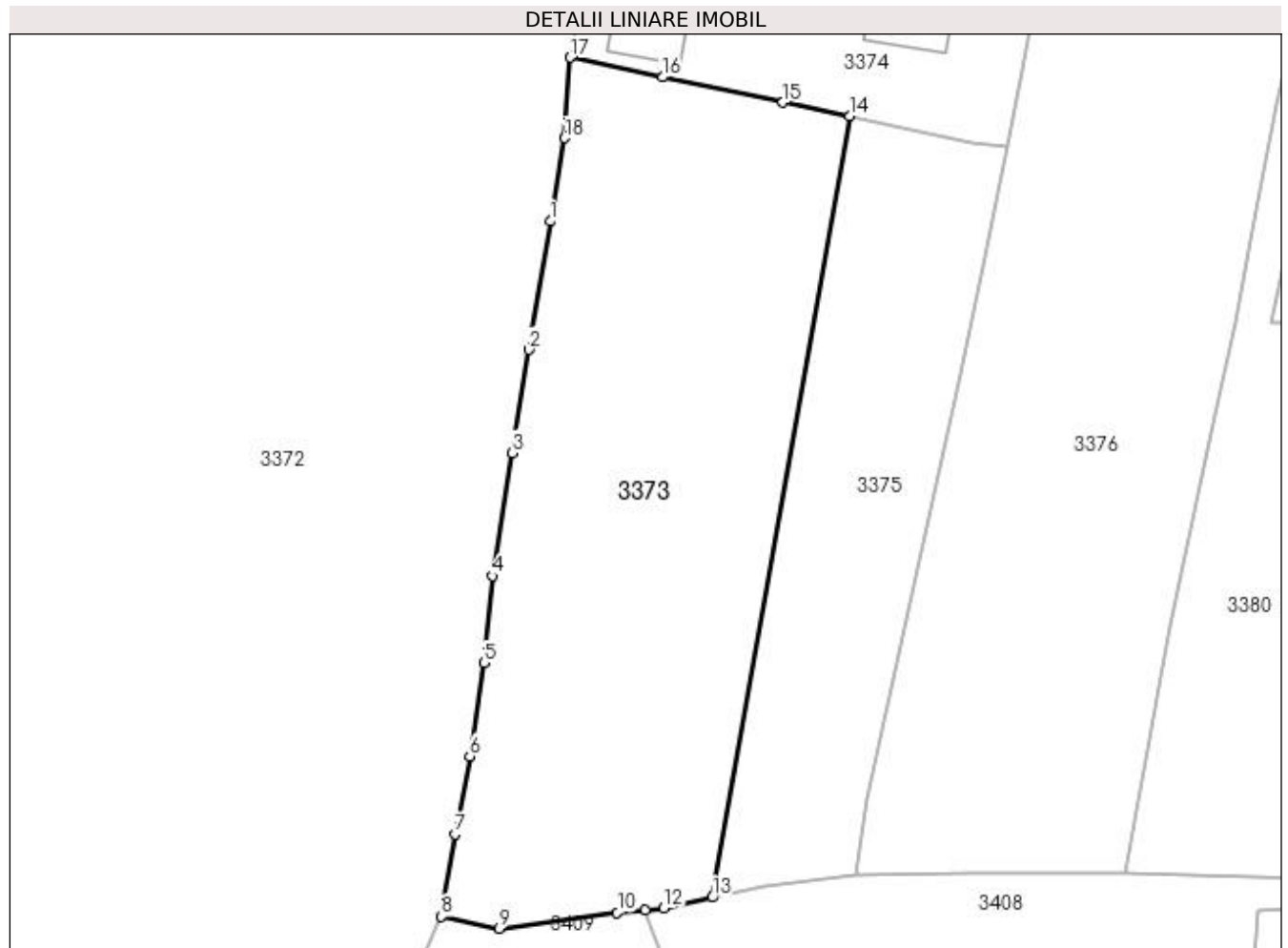
Inscrieri privind dezmembramintele dreptului de proprietate, drepturi reale de garanție și sarcini	Referințe
NU SUNT	

## Anexa Nr. 1 La Partea I

## Teren

Nr cadastral	Suprafața (mp)*	Observații / Referințe
	3.187	

\* Suprafața este determinată în planul de proiecție Stereo 70.



## Date referitoare la teren

Crt	Categorie folosință	Intra vilan	Suprafața (mp)	Tarla	Parcelă	Nr. topo	Observații / Referințe
1	faneata	DA	3.187	-	-	-	

## Lungime Segmente

1) Valorile lungimilor segmentelor sunt obținute din proiecție în plan.

Punct început	X / Y	Punct sfârșit	X / Y	Lungime segment (** (m)
1	535.171,926 669.395,0	2	535.169,394 669.379,835	15.375
2	535.169,394 669.379,835	3	535.167,404 669.367,65	12.346
3	535.167,404 669.367,65	4	535.165,109 669.353,102	14.728
4	535.165,109 669.353,102	5	535.164,111 669.342,84	10.31
5	535.164,111 669.342,84	6	535.162,397 669.331,82	11.152

Punct început	X / Y	Punct sfârșit	X / Y	Lungime segment (** (m)
6	535.162,397 669.331,82	7	535.160,636 669.322,645	9.342
7	535.160,636 669.322,645	8	535.159,06 669.312,907	9.865
8	535.159,06 669.312,907	9	535.165,91 669.311,478	6.997
9	535.165,91 669.311,478	10	535.179,834 669.313,339	14.048
10	535.179,834 669.313,339	11	535.183,16 669.313,681	3.344
11	535.183,16 669.313,681	12	535.185,33 669.313,905	2.182
12	535.185,33 669.313,905	13	535.191,075 669.315,145	5.877
13	535.191,075 669.315,145	14	535.207,286 669.407,389	93.658
14	535.207,286 669.407,389	15	535.199,419 669.409,04	8.038
15	535.199,419 669.409,04	16	535.185,21 669.412,003	14.515
16	535.185,21 669.412,003	17	535.174,304 669.414,33	11.151
17	535.174,304 669.414,33	18	535.173,628 669.404,826	9.528
18	535.173,628 669.404,826	1	535.171,926 669.395,0	9.972

\*\* Lungimile segmentelor sunt determinate în planul de proiecție Stereo 70 și sunt rotunjite la 1 milimetru.

\*\*\* Distanța dintre puncte este formată din segmente cumulate ce sunt mai mici decât valoarea 1 milimetru.



**DATE DESPRE IMOBILUL NR. 3374**

Oficiul de Cadastru și Publicitate Imobiliară SUCEAVA  
Biroul de Cadastru și Publicitate Imobiliară Campulung Moldovenesc

**A. Partea I. Descrierea imobilului**

TEREN Intravilan

Adresa: Loc. Pojorâta, Str Putna, Nr. 27, 29, Jud. Suceava

Nr. Crt	Nr cadastral Nr. topografic	Suprafața* (mp)	Observații / Referințe
A1	30389	3.528	Sector cadastral:49 Teren neimprejmuț; Provenit din CF 30389, nr. cad. 30389

**Construcții**

Crt	Nr cadastral Nr. topografic	Adresa	Observații / Referințe
A1.1		Loc. Pojorâta, Str Putna, Nr. 27, 29, Jud. Suceava	Nr. niveluri:1; S. construita la sol:960 mp; S. construita desfasurata:960 mp; Construcție P
A1.2		Loc. Pojorâta, Str Putna, Nr. 27, 29, Jud. Suceava	Nr. niveluri:1; S. construita la sol:135 mp; S. construita desfasurata:135 mp; Construcție P
A1.3		Loc. Pojorâta, Str Putna, Nr. 27, 29, Jud. Suceava	Nr. niveluri:1; S. construita la sol:132 mp; S. construita desfasurata:132 mp; Anexă, P

**B. Partea II. Proprietari și acte**

Inscrieri privitoare la dreptul de proprietate și alte drepturi reale		Referințe
<b>5686 / 22/09/2009</b>		
Act Administrativ nr. 15, din 22/08/1996 emis de Consiliul Local Pojorâta;		
B1	Intabulare, drept de PROPRIETATE, dobândit prin Lege, cota actuala 1/1 1) COMUNA POJORÂTA - DOMENIUL PUBLIC, CIF:4441425	A1, A1.1, A1.2, A1.3

**C. Partea III. SARCINI .**

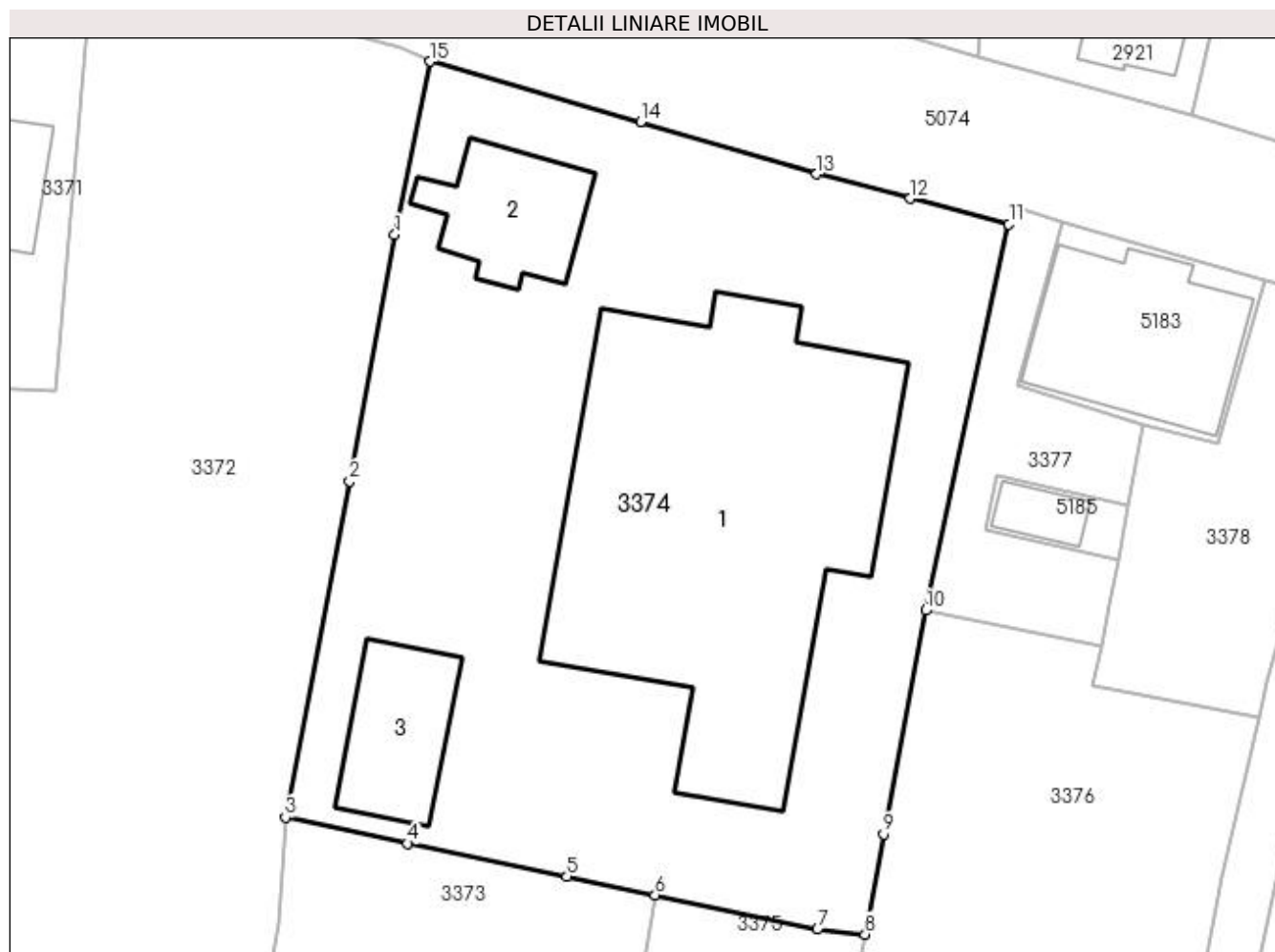
Inscrieri privind dezmembramintele dreptului de proprietate, drepturi reale de garanție și sarcini	Referințe
NU SUNT	

## Anexa Nr. 1 La Partea I

## Teren

Nr cadastral	Suprafața (mp)*	Observații / Referințe
30389	3.528	Provenit din CF 30389, nr. cad. 30389

\* Suprafața este determinată în planul de proiecție Stereo 70.



## Date referitoare la teren

Crt	Categorie folosință	Intravilan	Suprafața (mp)	Tarla	Parcelă	Nr. topo	Observații / Referințe
1	curți constructii	DA	3.528	-	-	-	

## Date referitoare la construcții

Crt	Număr	Destinație construcție	Supraf. (mp)	Situație juridică	Observații / Referințe
A1.1		construcții administrative și social culturale	960	Cu acte	Nr. niveluri:1; S. construita la sol:960 mp; S. construita desfasurata:960 mp; Construcție P
A1.2		construcții administrative și social culturale	135	Cu acte	Nr. niveluri:1; S. construita la sol:135 mp; S. construita desfasurata:135 mp; Construcție P
A1.3		construcții anexa	132	Cu acte	Nr. niveluri:1; S. construita la sol:132 mp; S. construita desfasurata:132 mp; Anexă, P

## Lungime Segmente

1) Valorile lungimilor segmentelor sunt obținute din proiecție în plan.

Punct început	X / Y	Punct sfârșit	X / Y	Lungime segment (** (m))
1	535.184,062 669.466,255	2	535.180,054 669.444,282	22.336

Punct început	X / Y	Punct sfârșit	X / Y	Lungime segment (** (m)
2	535.180,054 669.444,282	3	535.174,304 669.414,33	30.499
3	535.174,304 669.414,33	4	535.185,21 669.412,003	11.151
4	535.185,21 669.412,003	5	535.199,419 669.409,04	14.515
5	535.199,419 669.409,04	6	535.207,286 669.407,389	8.038
6	535.207,286 669.407,389	7	535.221,769 669.404,35	14.798
7	535.221,769 669.404,35	8	535.226,013 669.403,893	4.269
8	535.226,013 669.403,893	9	535.227,682 669.412,82	9.082
9	535.227,682 669.412,82	10	535.231,407 669.432,77	20.295
10	535.231,407 669.432,77	11	535.238,832 669.467,198	35.22
11	535.238,832 669.467,198	12	535.230,054 669.469,482	9.07
12	535.230,054 669.469,482	13	535.221,687 669.471,659	8.646
13	535.221,687 669.471,659	14	535.205,984 669.476,328	16.382
14	535.205,984 669.476,328	15	535.187,213 669.481,704	19.526
15	535.187,213 669.481,704	1	535.184,062 669.466,255	15.767

\*\* Lungimile segmentelor sunt determinate în planul de proiecție Stereo 70 și sunt rotunjite la 1 milimetru.

\*\*\* Distanța dintre puncte este formată din segmente cumulate ce sunt mai mici decât valoarea 1 milimetru.





**DATE DESPRE IMOBILUL NR. 3375**

Oficiul de Cadastru și Publicitate Imobiliară SUCEAVA  
Biroul de Cadastru și Publicitate Imobiliară Campulung Moldovenesc

**A. Partea I. Descrierea imobilului**

TEREN Intravilan

Adresa: Loc. Pojorâta, Jud. Suceava, Loc numit DEALU RAIA

Nr. Crt	Nr cadastral Nr. topografic	Suprafața* (mp)	Observații / Referințe
A1	31414	1.579	Sector cadastral:49 Teren neimprejmuit; Provenit din CF 31414, nr. top. 750/10, 752/10, 753/10

**B. Partea II. Proprietari și acte**

Inscrieri privitoare la dreptul de proprietate și alte drepturi reale		Referințe
<b>3221 / 05/09/1996</b>		
Act Administrativ nr. 6, din 24/07/1996 emis de Comisia com.Pojorata;		
B1	Intabulare, drept de PROPRIETATE, dobandit prin Constituire, cota actuala 1/1 1) ZLEVOACA GHEORGHE, LIPSĂ CNP	A1

**C. Partea III. SARCINI .**

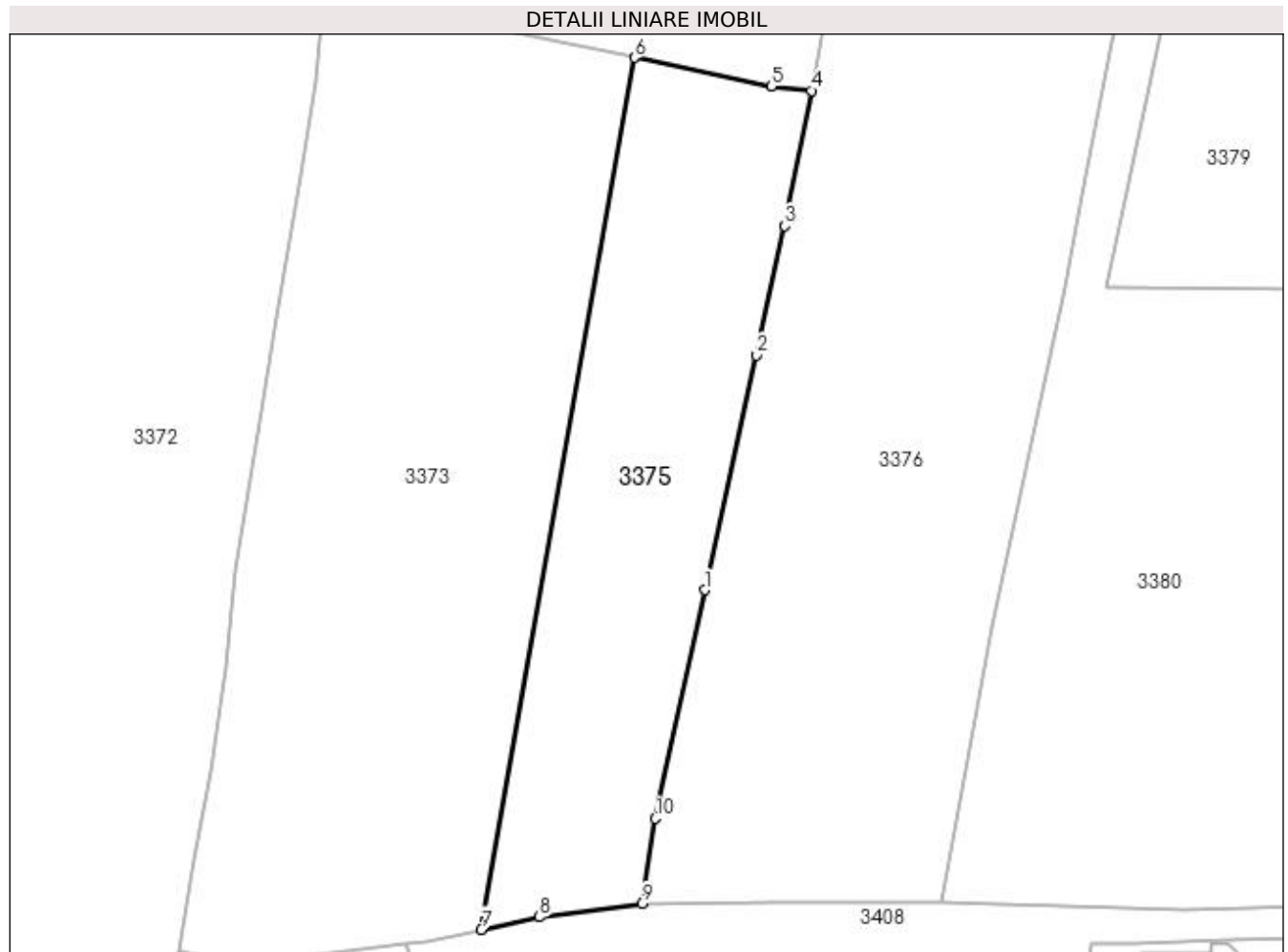
Inscrieri privind dezmembramintele dreptului de proprietate, drepturi reale de garanție și sarcini	Referințe
NU SUNT	

## Anexa Nr. 1 La Partea I

## Teren

Nr cadastral	Suprafața (mp)*	Observații / Referințe
31414	1.579	Provenit din CF 31414, nr. top. 750/10, 752/10, 753/10

\* Suprafața este determinată în planul de proiecție Stereo 70.



## Date referitoare la teren

Crt	Categorie folosință	Intra vilan	Suprafața (mp)	Tarla	Parcelă	Nr. topo	Observații / Referințe
1	faneata	DA	1.579	-	-	-	

## Lungime Segmente

1) Valorile lungimilor segmentelor sunt obținute din proiecție în plan.

Punct început	X / Y	Punct sfârșit	X / Y	Lungime segment (** (m)
1	535.214,71 669.351,059	2	535.220,178 669.375,929	25.464
2	535.220,178 669.375,929	3	535.223,181 669.389,584	13.981
3	535.223,181 669.389,584	4	535.226,013 669.403,893	14.587
4	535.226,013 669.403,893	5	535.221,769 669.404,35	4.269
5	535.221,769 669.404,35	6	535.207,286 669.407,389	14.798

Punct început	X / Y	Punct sfârșit	X / Y	Lungime segment (** (m)
6	535.207,286 669.407,389	7	535.191,075 669.315,145	93.658
7	535.191,075 669.315,145	8	535.197,236 669.316,475	6.303
8	535.197,236 669.316,475	9	535.208,055 669.317,898	10.912
9	535.208,055 669.317,898	10	535.209,472 669.326,909	9.122
10	535.209,472 669.326,909	1	535.214,71 669.351,059	24.712

\*\* Lungimile segmentelor sunt determinate în planul de proiecție Stereo 70 și sunt rotunjite la 1 milimetru.

\*\*\* Distanța dintre puncte este formată din segmente cumulate ce sunt mai mici decât valoarea 1 milimetru.



**DATE DESPRE IMOBILUL NR. 3376**

Oficiul de Cadastru și Publicitate Imobiliară SUCEAVA  
Biroul de Cadastru și Publicitate Imobiliară Campulung Moldovenesc

**A. Partea I. Descrierea imobilului**

TEREN Intravilan

Adresa: Loc. Pojorâta, Jud. Suceava, Loc numit CENTRU

Nr. Crt	Nr cadastral Nr. topografic	Suprafața* (mp)	Observații / Referințe
A1	31777	3.437	Sector cadastral:49 Teren neimprejmuit; Provenit din CF 31777, nr. top. 754, 755

**B. Partea II. Proprietari și acte**

Inscrieri privitoare la dreptul de proprietate și alte drepturi reale		Referințe
<b>5921 / 09/05/2013</b>		
Act Notarial nr. 16, din 09/05/2013 emis de ANDRONICESCU OLTICA VERONICA;		
B1	Intabulare, drept de PROPRIETATE, dobandit prin Succesiune, cota actuala 587/3437 1) SÂNDULESCU NICULINA	A1
<b>5921 / 10/05/2013</b>		
Act Notarial nr. 16, din 09/05/2013 emis de ANDRONICESCU OLTICA VERONICA;		
B2	Intabulare, drept de PROPRIETATE, dobandit prin Succesiune, cota actuala 587/3437 1) ILIESCU IOLANDA ALCA	A1
<b>5926 / 10/05/2013</b>		
Act Administrativ nr. 17, din 09/05/2013 emis de ANDRONICESCU OLTICA VERONICA;		
B3	Intabulare, drept de PROPRIETATE, dobandit prin Succesiune, cota actuala 978/3437 1) SÂNDULESCU NICULINA	A1
Act Notarial nr. 17, din 09/05/2013 emis de ANDRONICESCU OLTICA VERONICA;		
B4	Intabulare, drept de PROPRIETATE, dobandit prin Succesiune, cota actuala 977/3437 1) ILIESCU IOLANDA ALCA	A1
<b>3376 / 07/12/2022</b>		
Act Normativ nr. Lege nr. 7, din 13/03/1996 emis de Parlamentul României;		
B5	Intabulare, drept de PROPRIETATE, dobandit prin Lege, cota actuala 308/3437 1) NEIDENTIFICAT NEIDENTIFICAT	A1
Act Administrativ nr. Adeverință nr. 1181, din 24/10/2022 emis de Primăria Comunei Pojorâta;		
B6	Se notează posesia faptică în favoarea lui 1) ILIESCU IOLANDA ALCA 2) SÂNDULESCU NICULINA	A1

**C. Partea III. SARCINI .**

Inscrieri privind dezmembramintele dreptului de proprietate, drepturi reale de garanție și sarcini	Referințe
NU SUNT	

## Anexa Nr. 1 La Partea I

## Teren

Nr cadastral	Suprafața (mp)*	Observații / Referințe
31777	3.437	Provenit din CF 31777, nr. top. 754, 755

\* Suprafața este determinată în planul de proiecție Stereo 70.



## Date referitoare la teren

Crt	Categorie folosință	Intra vilan	Suprafața (mp)	Tarla	Parcelă	Nr. topo	Observații / Referințe
1	faneata	DA	3.437	-	-	-	

## Lungime Segmente

1) Valorile lungimilor segmentelor sunt obținute din proiecție în plan.

Punct început	X / Y	Punct sfârșit	X / Y	Lungime segment (** (m)
1	535.252,878 669.383,127	2	535.254,682 669.392,732	9.773
2	535.254,682 669.392,732	3	535.257,852 669.408,974	16.548
3	535.257,852 669.408,974	4	535.261,153 669.423,258	14.66
4	535.261,153 669.423,258	5	535.246,218 669.426,033	15.191
5	535.246,218 669.426,033	6	535.247,094 669.429,506	3.582

Punct început	X / Y	Punct sfârșit	X / Y	Lungime segment (** (m)
6	535.247,094 669.429,506	7	535.231,407 669.432,77	16.023
7	535.231,407 669.432,77	8	535.227,682 669.412,82	20.295
8	535.227,682 669.412,82	9	535.226,013 669.403,893	9.082
9	535.226,013 669.403,893	10	535.223,181 669.389,584	14.587
10	535.223,181 669.389,584	11	535.220,178 669.375,929	13.981
11	535.220,178 669.375,929	12	535.214,71 669.351,059	25.464
12	535.214,71 669.351,059	13	535.209,472 669.326,909	24.712
13	535.209,472 669.326,909	14	535.208,055 669.317,898	9.122
14	535.208,055 669.317,898	15	535.221,695 669.318,128	13.642
15	535.221,695 669.318,128	16	535.239,765 669.318,017	18.07
16	535.239,765 669.318,017	17	535.245,211 669.347,247	29.733
17	535.245,211 669.347,247	18	535.250,182 669.371,122	24.387
18	535.250,182 669.371,122	1	535.252,878 669.383,127	12.304

\*\* Lungimile segmentelor sunt determinate în planul de proiecție Stereo 70 și sunt rotunjite la 1 milimetru.

\*\*\* Distanța dintre puncte este formată din segmente cumulate ce sunt mai mici decât valoarea 1 milimetru.





**DATE DESPRE IMOBILUL NR. 3377**

Oficiul de Cadastru și Publicitate Imobiliară SUCEAVA  
Biroul de Cadastru și Publicitate Imobiliară Campulung Moldovenesc

**A. Partea I. Descrierea imobilului**

TEREN Intravilan

Adresa: Loc. Pojorâta, Str Putna, Nr. 25, Jud. Suceava

Nr. Crt	Nr cadastral Nr. topografic	Suprafața* (mp)	Observații / Referințe
A1	31795	Din acte: 325 Masurata: 335	Sector cadastral:49 Teren neimprejmuit; Provenit din CF 31795, nr. top. 171/2

**B. Partea II. Proprietari și acte**

Inscrieri privitoare la dreptul de proprietate și alte drepturi reale		Referințe
<b>5920 / 10/05/2013</b>		
Act Notarial nr. 16, din 09/05/2013 emis de ANDRONICESCU OLTICA VERONICA;		
B1	Intabulare, drept de PROPRIETATE, dobandit prin Succesiune, cota actuala 3/16 1) SÂNDULESCU NICULINA	A1
B2	Intabulare, drept de PROPRIETATE, dobandit prin Succesiune, cota actuala 3/16 1) ILIESCU IOLANDA ALCA	A1
<b>5928 / 10/05/2013</b>		
Act Notarial nr. 17, din 09/05/2013 emis de ANDRONICESCU OLTICA VERONICA;		
B3	Intabulare, drept de PROPRIETATE, dobandit prin Succesiune, cota actuala 5/16 1) SÂNDULESCU NICULINA	A1
B4	Intabulare, drept de PROPRIETATE, dobandit prin Succesiune, cota actuala 5/16 1) ILIESCU IOLANDA ALCA	A1

**C. Partea III. SARCINI .**

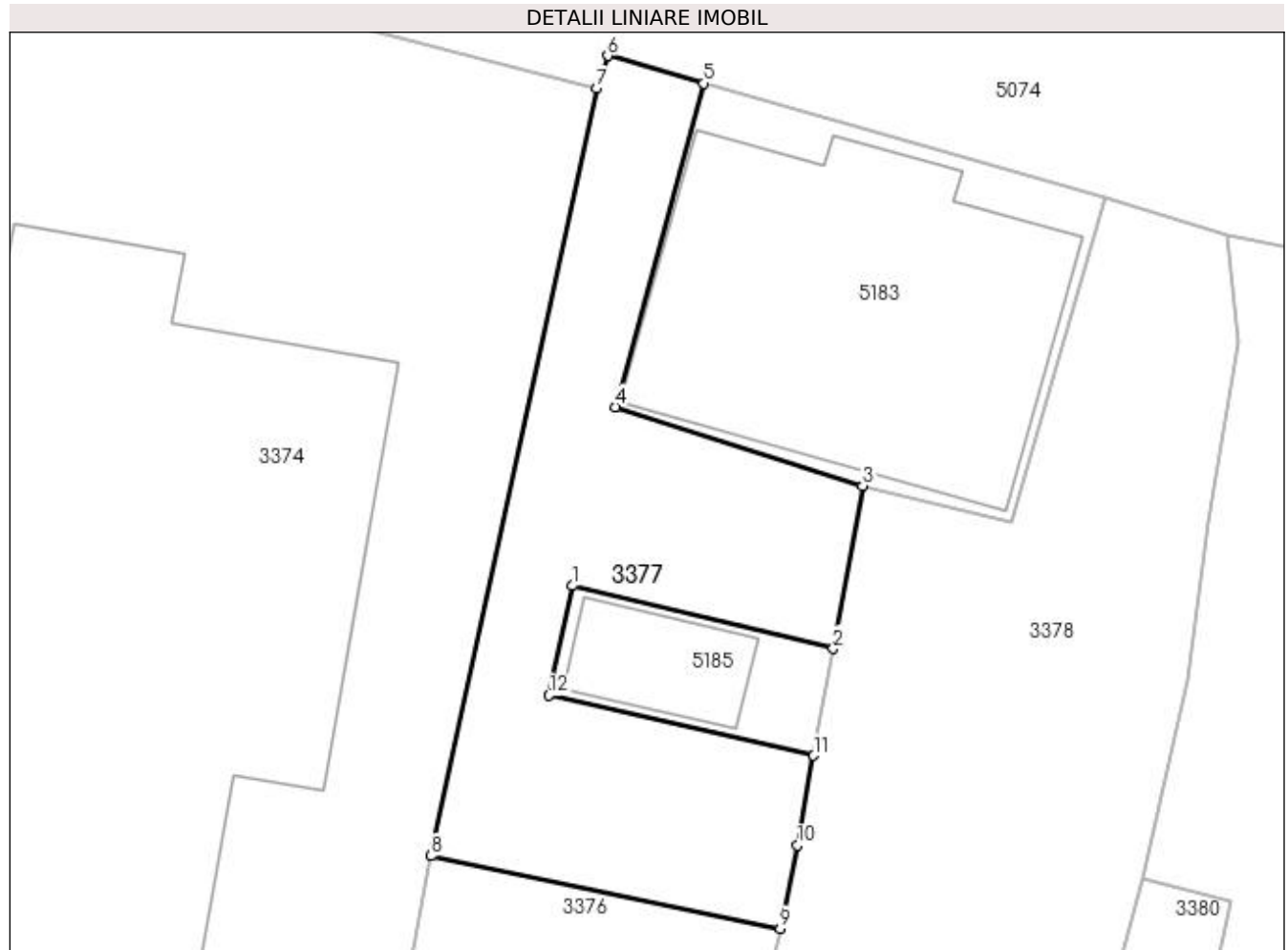
Inscrieri privind dezmembramintele dreptului de proprietate, drepturi reale de garanție și sarcini	Referințe
NU SUNT	

## Anexa Nr. 1 La Partea I

## Teren

Nr cadastral	Suprafața (mp)*	Observații / Referințe
31795	Din acte: 325 Masurata: 335	Provenit din CF 31795, nr. top. 171/2

\* Suprafața este determinată în planul de proiecție Stereo 70.



## Date referitoare la teren

Crt	Categorie folosință	Intravilan	Suprafața (mp)	Tarla	Parcelă	Nr. topo	Observații / Referințe
1	curți constructii	DA	335	-	-	-	

## Lungime Segmente

1) Valorile lungimilor segmentelor sunt obținute din proiecție în plan.

Punct început	X / Y	Punct sfârșit	X / Y	Lungime segment (** (m)
1	535.237,773 669.444,889	2	535.249,467 669.442,07	12.029
2	535.249,467 669.442,07	3	535.250,796 669.449,377	7.427
3	535.250,796 669.449,377	4	535.239,681 669.452,907	11.662
4	535.239,681 669.452,907	5	535.243,662 669.467,429	15.058
5	535.243,662 669.467,429	6	535.239,351 669.468,666	4.485

Punct început	X / Y	Punct sfârșit	X / Y	Lungime segment (** (m)
6	535.239,351 669.468,666	7	535.238,832 669.467,198	1.557
7	535.238,832 669.467,198	8	535.231,407 669.432,77	35.22
8	535.231,407 669.432,77	9	535.247,094 669.429,506	16.023
9	535.247,094 669.429,506	10	535.247,859 669.433,235	3.807
10	535.247,859 669.433,235	11	535.248,592 669.437,265	4.096
11	535.248,592 669.437,265	12	535.236,699 669.439,968	12.196
12	535.236,699 669.439,968	1	535.237,773 669.444,889	5.037

\*\* Lungimile segmentelor sunt determinate în planul de proiecție Stereo 70 și sunt rotunjite la 1 milimetru.

\*\*\* Distanța dintre puncte este formată din segmente cumulate ce sunt mai mici decât valoarea 1 milimetru.



**DATE DESPRE IMOBILUL NR. 3378**

Oficiul de Cadastru și Publicitate Imobiliară SUCEAVA  
Biroul de Cadastru și Publicitate Imobiliară Campulung Moldovenesc

**A. Partea I. Descrierea imobilului**

TEREN Intravilan

Adresa: Loc. Pojorâta, Jud. Suceava, Loc numit CENTRU

Nr. Crt	Nr cadastral Nr. topografic	Suprafața* (mp)	Observații / Referințe
A1	31794	477	Sector cadastral:49 Teren neimprejmuit; Provenit din CF 31794, nr. top. 756

**B. Partea II. Proprietari și acte**

Inscrieri privitoare la dreptul de proprietate și alte drepturi reale		Referințe
<b>5927 / 10/05/2013</b>		
Act Notarial nr. 17, din 09/05/2013 emis de ANDRONICESCU OLTICA VERONICA;		
B1	Intabulare, drept de PROPRIETATE, dobandit prin Succesiune, cota actuala 5/16 1) ILIESCU IOLANDA ALCA	A1
B2	Intabulare, drept de PROPRIETATE, dobandit prin Succesiune, cota actuala 5/16 1) SÂNDULESCU NICULINA	A1
<b>5919 / 10/05/2013</b>		
Act Notarial nr. 16, din 09/05/2013 emis de ANDRONICESCU OLTICA VERONICA;		
B3	Intabulare, drept de PROPRIETATE, dobandit prin Succesiune, cota actuala 3/16 1) SÂNDULESCU NICULINA	A1
B4	Intabulare, drept de PROPRIETATE, dobandit prin Succesiune, cota actuala 3/16 1) ILIESCU IOLANDA ALCA	A1

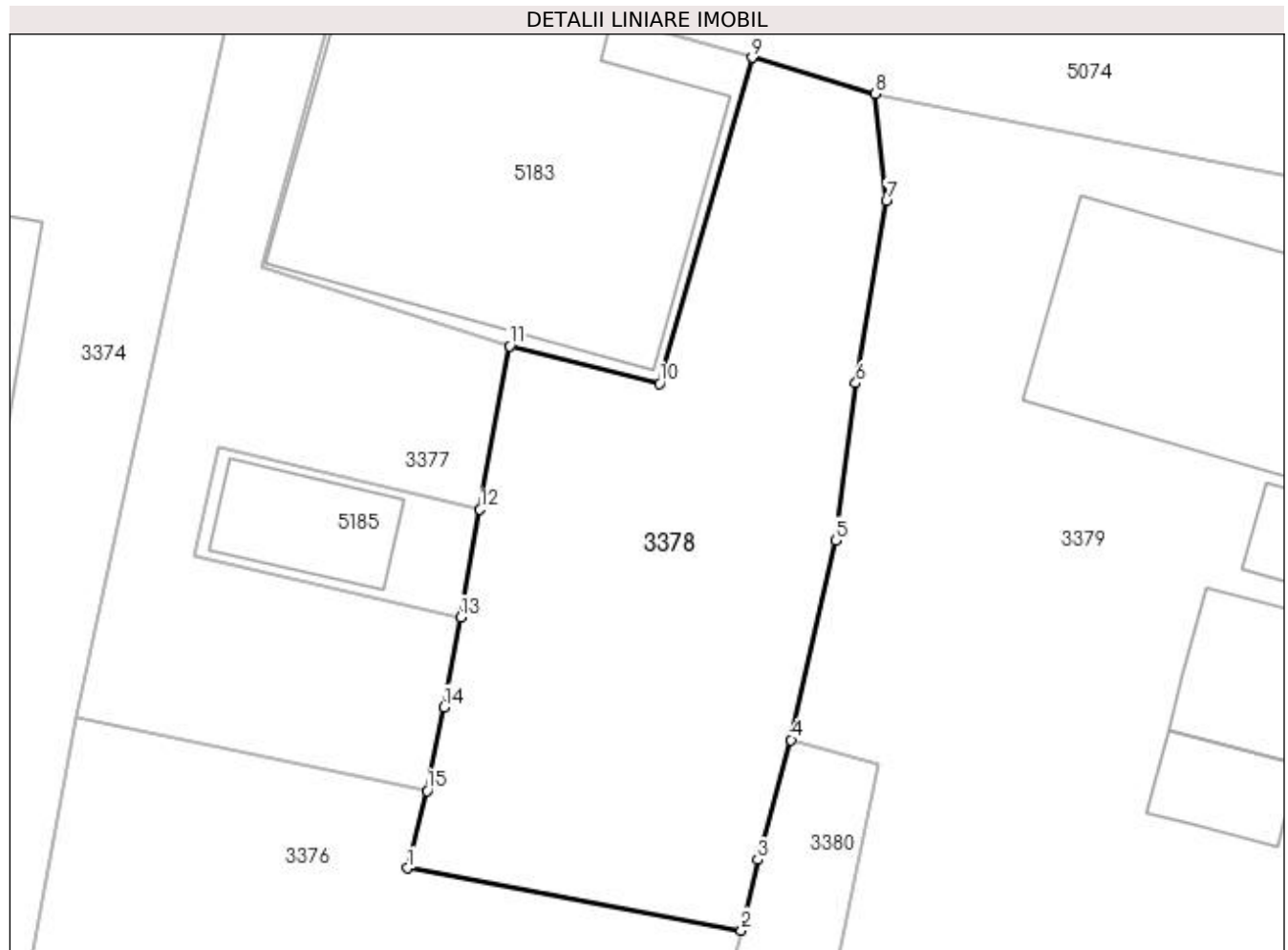
**C. Partea III. SARCINI .**

Inscrieri privind dezmembramintele dreptului de proprietate, drepturi reale de garanție și sarcini	Referințe
NU SUNT	

**Anexa Nr. 1 La Partea I****Teren**

Nr cadastral	Suprafața (mp)*	Observații / Referințe
31794	477	Provenit din CF 31794, nr. top. 756

\* Suprafața este determinată în planul de proiecție Stereo 70.

**Date referitoare la teren**

Crt	Categorie folosință	Intravilan	Suprafața (mp)	Tarla	Parcelă	Nr. topo	Observații / Referințe
1	faneata	DA	477	-	-	-	

**Lungime Segmente**

1) Valorile lungimilor segmentelor sunt obținute din proiecție în plan.

Punct început	X / Y	Punct sfârșit	X / Y	Lungime segment (** (m)
1	535.246,218 669.426,033	2	535.261,153 669.423,258	15.191
2	535.261,153 669.423,258	3	535.261,885 669.426,426	3.251
3	535.261,885 669.426,426	4	535.263,385 669.431,771	5.551
4	535.263,385 669.431,771	5	535.265,359 669.440,698	9.143
5	535.265,359 669.440,698	6	535.266,278 669.447,717	7.079

Punct început	X / Y	Punct sfârșit	X / Y	Lungime segment (** (m)
6	535.266,278 669.447,717	7	535.267,643 669.455,854	8.251
7	535.267,643 669.455,854	8	535.267,153 669.460,653	4.824
8	535.267,153 669.460,653	9	535.261,639 669.462,269	5.746
9	535.261,639 669.462,269	10	535.257,497 669.447,701	15.145
10	535.257,497 669.447,701	11	535.250,796 669.449,377	6.907
11	535.250,796 669.449,377	12	535.249,467 669.442,07	7.427
12	535.249,467 669.442,07	13	535.248,592 669.437,265	4.884
13	535.248,592 669.437,265	14	535.247,859 669.433,235	4.096
14	535.247,859 669.433,235	15	535.247,094 669.429,506	3.807
15	535.247,094 669.429,506	1	535.246,218 669.426,033	3.582

\*\* Lungimile segmentelor sunt determinate în planul de proiecție Stereo 70 și sunt rotunjite la 1 milimetru.

\*\*\* Distanța dintre puncte este formată din segmente cumulate ce sunt mai mici decât valoarea 1 milimetru.





**DATE DESPRE IMOBILUL NR. 3379**

Oficiul de Cadastru și Publicitate Imobiliară SUCEAVA  
Biroul de Cadastru și Publicitate Imobiliară Campulung Moldovenesc

**A. Partea I. Descrierea imobilului**

TEREN Intravilan

Adresa: Loc. Pojorâta, Str Putna, Nr. 23, Jud. Suceava

Nr. Crt	Nr cadastral Nr. topografic	Suprafața* (mp)	Observații / Referințe
A1	34620	3.063	Sector cadastral:49 Teren imprejmuit; Provenit din CF 34620, nr. cad. 34620

**Construcții**

Crt	Nr cadastral Nr. topografic	Adresa	Observații / Referințe
A1.1		Loc. Pojorâta, Str Putna, Nr. 23, Jud. Suceava	Nr. niveluri:2; S. construita la sol:156 mp; S. construita desfasurata:312 mp; Casă de locuit, P+E, edificată în anul 1984, cu suprafața construită desfășurată de 312 mp
A1.2		Loc. Pojorâta, Str Putna, Nr. 23, Jud. Suceava	Nr. niveluri:1; S. construita la sol:40 mp; S. construita desfasurata:40 mp; Anexă, P, Magazie, edificată în anul 1984, cu suprafața construită desfășurată de 40 mp
A1.3		Loc. Pojorâta, Str Putna, Nr. 23, Jud. Suceava	Nr. niveluri:1; S. construita la sol:23 mp; S. construita desfasurata:23 mp; Anexă, P, Grajd, edificat în anul 1984, cu suprafața construită desfășurată de 23 mp
A1.4		Loc. Pojorâta, Str Putna, Nr. 23, Jud. Suceava	Nr. niveluri:1; S. construita la sol:16 mp; S. construita desfasurata:16 mp; Anexă, P

**B. Partea II. Proprietari și acte**

Inscrieri privitoare la dreptul de proprietate și alte drepturi reale	Referințe
<b>20104 / 29/11/2019</b>	
Act Notarial nr. 15, din 22/05/2019 emis de Rotaru Dorina;	
B1 Intabulare, drept de PROPRIETATE, dobandit prin Succesiune, cota actuala 1/1 1) ERHAN ELENA	A1, A1.1, A1.2, A1.3
<b>3379 / 08/12/2022</b>	
Act Administrativ nr. Adeverință nr. 1700, din 02/11/2022 emis de Primăria Comunei Pojorâta;	
B2 Intabulare, drept de PROPRIETATE, dobandit prin Lege, cota actuala 1/1 1) ERHAN ELENA	A1.4

**C. Partea III. SARCINI**

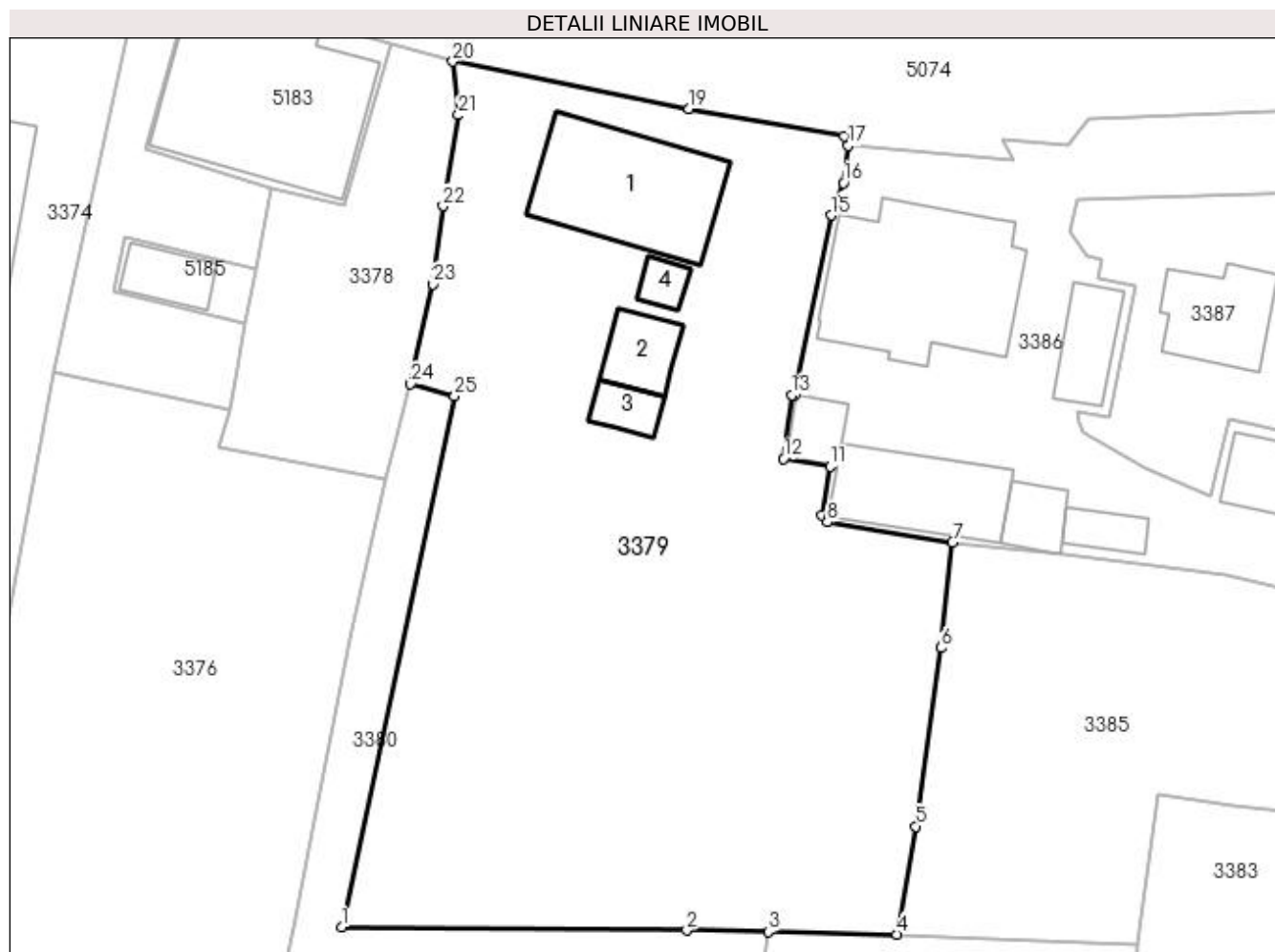
Inscrieri privind dezmembramintele dreptului de proprietate, drepturi reale de garanție și sarcini	Referințe
<b>20104 / 29/11/2019</b>	
Hotarare Judecatoreasca nr. 2288, din 29/09/1983 emis de Judecatoria Campulung Moldovenesc;	
C1 Intabulare, drept de SERVITUTEde trecere cu piciorul si atelajele peste parcela nr. 172 pe traseul A-B-C-D indicat in planul de situatie, in favoarea reclamantului Grigorean Dumitru., dobandit prin Hotarare Judecatoreasca, cota actuala 1/1	A1

## Anexa Nr. 1 La Partea I

## Teren

Nr cadastral	Suprafața (mp)*	Observații / Referințe
34620	3.063	Provenit din CF 34620, nr. cad. 34620

\* Suprafața este determinată în planul de proiecție Stereo 70.



## Date referitoare la teren

Crt	Categorie folosință	Intravilan	Suprafața (mp)	Tarla	Parcelă	Nr. topo	Observații / Referințe
1	curți construcții	DA	803	-	-	-	
2	arabil	DA	119	-	-	-	
3	faneata	DA	2.141	-	-	-	

## Date referitoare la construcții

Crt	Număr	Destinație construcție	Supraf. (mp)	Situație juridică	Observații / Referințe
A1.1		construcții de locuințe	156	Cu acte	Nr. niveluri:2; S. construită la sol:156 mp; S. construită desfasurata:312 mp; Casă de locuit, P+E, edificată în anul 1984, cu suprafața construită desfășurată de 312 mp
A1.2		construcții anexa	40	Cu acte	Nr. niveluri:1; S. construită la sol:40 mp; S. construită desfasurata:40 mp; Anexă, P, Magazie, edificată în anul 1984, cu suprafața construită desfășurată de 40 mp
A1.3		construcții anexa	23	Cu acte	Nr. niveluri:1; S. construită la sol:23 mp; S. construită desfasurata:23 mp; Anexă, P, Grajd, edificat în anul 1984, cu suprafața construită desfășurată de 23 mp
A1.4		construcții anexa	16	Cu acte	Nr. niveluri:1; S. construită la sol:16 mp; S. construită desfasurata:16 mp; Anexă, P

## Lungime Segmente

1) Valorile lungimilor segmentelor sunt obținute din proiecție în plan.

Punct început	X / Y	Punct sfârșit	X / Y	Lungime segment (** (m)
1	535.257,195 669.383,115	2	535.288,129 669.382,831	30.935
3	535.295,426 669.382,693	4	535.306,943 669.382,475	11.519
5	535.308,657 669.392,142	6	535.310,939 669.408,135	16.155
7	535.311,931 669.417,584	8	535.300,7 669.419,391	11.375
9	535.300,805 669.419,944	10	535.300,199 669.420,038	0.613
11	535.300,95 669.424,366	12	535.296,807 669.425,078	4.204
13	535.297,517 669.430,778	14	535.297,818 669.430,724	0.306
15	535.301,043 669.446,876	16	535.302,15 669.449,762	3.091
17	535.302,588 669.453,106	18	535.302,221 669.453,98	0.948
19	535.288,313 669.456,419	20	535.267,153 669.460,653	21.579
21	535.267,643 669.455,854	22	535.266,278 669.447,717	8.251
23	535.265,359 669.440,698	24	535.263,385 669.431,771	9.143
25	535.267,311 669.430,719	1	535.257,195 669.383,115	48.667

Punct început	X / Y	Punct sfârșit	X / Y	Lungime segment (** (m)
2	535.288,129 669.382,831	3	535.295,426 669.382,693	7.298
4	535.306,943 669.382,475	5	535.308,657 669.392,142	9.818
6	535.310,939 669.408,135	7	535.311,931 669.417,584	9.501
8	535.300,7 669.419,391	9	535.300,805 669.419,944	0.563
10	535.300,199 669.420,038	11	535.300,95 669.424,366	4.393
12	535.296,807 669.425,078	13	535.297,517 669.430,778	5.744
14	535.297,818 669.430,724	15	535.301,043 669.446,876	16.471
16	535.302,15 669.449,762	17	535.302,588 669.453,106	3.373
18	535.302,221 669.453,98	19	535.288,313 669.456,419	14.12
20	535.267,153 669.460,653	21	535.267,643 669.455,854	4.824
22	535.266,278 669.447,717	23	535.265,359 669.440,698	7.079
24	535.263,385 669.431,771	25	535.267,311 669.430,719	4.065

\*\* Lungimile segmentelor sunt determinate în planul de proiecție Stereo 70 și sunt rotunjite la 1 milimetru.

\*\*\* Distanța dintre puncte este formată din segmente cumulate ce sunt mai mici decât valoarea 1 milimetru.



**DATE DESPRE IMOBILUL NR. 3380**

Oficiul de Cadastru și Publicitate Imobiliară SUCEAVA  
Biroul de Cadastru și Publicitate Imobiliară Câmpulung Moldovenesc

**A. Partea I. Descrierea imobilului**

TEREN Intravilan

Adresa: Loc. Pojorâta, Jud. Suceava, Loc numit CENTRU

Nr. Crt	Nr cadastral Nr. topografic	Suprafața* (mp)	Observații / Referințe
A1	34521	3.317	Sector cadastral:49 Teren neimprejmuit; Provenit din CF 34521, nr. cad. 34521

**B. Partea II. Proprietari și acte**

Inscrieri privitoare la dreptul de proprietate și alte drepturi reale		Referințe
<b>15102 / 09/09/2019</b>		
Act Notarial nr. 1508, din 07/09/2019 emis de Taran Liliana;		
B1	Intabulare, drept de PROPRIETATEca bun propriu, cu titlu de donatie, dobandit prin Conventie, cota actuala 1/1 1) <b>ROATĂ ANDREEA</b> , nezasatorita	A1
<b>12708 / 04/08/2019</b>		
Hotarare Judecatoreasca nr. 2288, din 28/09/1983 emis de Judecătoria Câmpulung Moldovenesc;		
B2	se noteaza drept de SERVITUTEde trecere cu piciorul si atelajele peste parcela nr. 172 din CF 33570 Pojorata pe traseul A-B-C-D indicat in planul de situatie, in favoarea imobilelor proprietatea reclamantului Grigorean Dumitru..din acest CF ;	A1

**C. Partea III. SARCINI .**

Inscrieri privind dezmembramintele dreptului de proprietate, drepturi reale de garanție și sarcini	Referințe
NU SUNT	

## Anexa Nr. 1 La Partea I

## Teren

Nr cadastral	Suprafața (mp)*	Observații / Referințe
34521	3.317	Provenit din CF 34521, nr. cad. 34521

\* Suprafața este determinată în planul de proiecție Stereo 70.



## Date referitoare la teren

Crt	Categorie folosință	Intra vilan	Suprafața (mp)	Tarla	Parcelă	Nr. topo	Observații / Referințe
1	faneata	DA	3.317	-	-	-	

## Lungime Segmente

1) Valorile lungimilor segmentelor sunt obținute din proiecție în plan.

Punct început	X / Y	Punct sfârșit	X / Y	Lungime segment (** (m)
1	535.288,129 669.382,831	2	535.257,195 669.383,115	30.935
2	535.257,195 669.383,115	3	535.267,311 669.430,719	48.667
3	535.267,311 669.430,719	4	535.263,385 669.431,771	4.065
4	535.263,385 669.431,771	5	535.261,885 669.426,426	5.551
5	535.261,885 669.426,426	6	535.261,153 669.423,258	3.251

Punct început	X / Y	Punct sfârșit	X / Y	Lungime segment (** (m)
6	535.261,153 669.423,258	7	535.257,852 669.408,974	14.66
7	535.257,852 669.408,974	8	535.254,682 669.392,732	16.548
8	535.254,682 669.392,732	9	535.252,878 669.383,127	9.773
9	535.252,878 669.383,127	10	535.250,182 669.371,122	12.304
10	535.250,182 669.371,122	11	535.245,211 669.347,247	24.387
11	535.245,211 669.347,247	12	535.239,765 669.318,017	29.733
12	535.239,765 669.318,017	13	535.265,5 669.317,342	25.744
13	535.265,5 669.317,342	14	535.288,133 669.317,947	22.641
14	535.288,133 669.317,947	15	535.298,112 669.368,071	51.108
15	535.298,112 669.368,071	16	535.293,51 669.368,408	4.614
16	535.293,51 669.368,408	17	535.295,426 669.382,693	14.413
17	535.295,426 669.382,693	1	535.288,129 669.382,831	7.298

\*\* Lungimile segmentelor sunt determinate în planul de proiecție Stereo 70 și sunt rotunjite la 1 milimetru.

\*\*\* Distanța dintre puncte este formată din segmente cumulate ce sunt mai mici decât valoarea 1 milimetru.





**DATE DESPRE IMOBILUL NR. 3381**

Oficiul de Cadastru și Publicitate Imobiliară SUCEAVA  
Biroul de Cadastru și Publicitate Imobiliară Campulung Moldovenesc

**A. Partea I. Descrierea imobilului**

TEREN Intravilan

Adresa: Loc. Pojorâta, Jud. Suceava, Loc numit IZVOR

Nr. Crt	Nr cadastral Nr. topografic	Suprafața* (mp)	Observații / Referințe
A1	34622	Din acte: 1.013 Masurata: 980	Sector cadastral:49 Teren neimprejmuat; Provenit din CF 34622, nr. cad. 34622

**B. Partea II. Proprietari și acte**

Inscrieri privitoare la dreptul de proprietate și alte drepturi reale		Referințe
<b>20106 / 29/11/2019</b>		
Act Notarial nr. 1827, din 29/11/2019 emis de Rotaru Dorina (act notarial nr 21 din 31.12.2019, emis de Rotaru Dorina);		
B1	Intabulare, drept de PROPRIETATE, ca bun propriu, dobandit prin Conventie, cota actuala 1/1 1) SALAHOR VIRGINIA, necasatorita	A1

**C. Partea III. SARCINI**

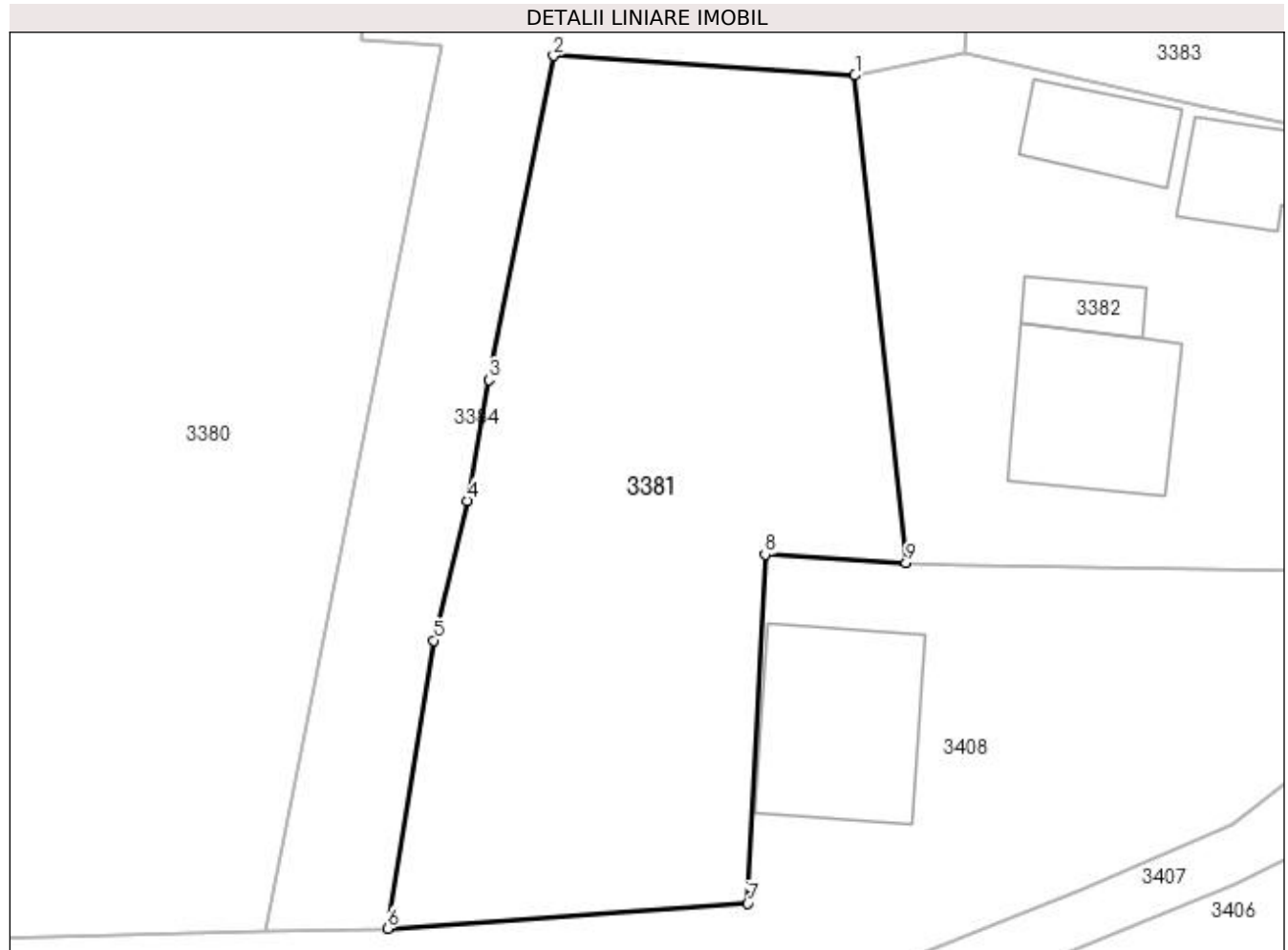
Inscrieri privind dezmembramintele dreptului de proprietate, drepturi reale de garanție și sarcini		Referințe
<b>20104 / 29/11/2019</b>		
Hotarare Judecatoreasca nr. 2288, din 29/09/1983 emis de Judecatoria Campulung Moldovenesc;		
C1	Intabulare, drept de SERVITUTEde trecere cu piciorul si atelajele peste parcela nr. 172 pe traseul A-B-C-D indicat in planul de situatie, in favoarea reclamantului Grigorean Dumitru., dobandit prin Hotarare Judecatoreasca, cota actuala 1/1	A1

## Anexa Nr. 1 La Partea I

## Teren

Nr cadastral	Suprafața (mp)*	Observații / Referințe
34622	Din acte: 1.013 Masurata: 980	Provenit din CF 34622, nr. cad. 34622

\* Suprafața este determinată în planul de proiecție Stereo 70.



## Date referitoare la teren

Crt	Categorie folosință	Intra vilan	Suprafața (mp)	Tarla	Parcelă	Nr. topo	Observații / Referințe
1	faneata	DA	980	-	-	-	

## Lungime Segmente

1) Valorile lungimilor segmentelor sunt obținute din proiecție în plan.

Punct început	X / Y	Punct sfârșit	X / Y	Lungime segment (** (m)
1	535.321,454 669.366,393	2	535.304,403 669.367,501	17.087
2	535.304,403 669.367,501	3	535.300,741 669.349,168	18.695
3	535.300,741 669.349,168	4	535.299,522 669.342,336	6.94
4	535.299,522 669.342,336	5	535.297,618 669.334,429	8.133
5	535.297,618 669.334,429	6	535.295,005 669.318,131	16.506

Punct început	X / Y	Punct sfârșit	X / Y	Lungime segment (** (m)
6	535.295,005 669.318,131	7	535.315,378 669.319,551	20.422
7	535.315,378 669.319,551	8	535.316,369 669.339,293	19.767
8	535.316,369 669.339,293	9	535.324,353 669.338,826	7.998
9	535.324,353 669.338,826	1	535.321,454 669.366,393	27.719

\*\* Lungimile segmentelor sunt determinate în planul de proiecție Stereo 70 și sunt rotunjite la 1 milimetru.

\*\*\* Distanța dintre puncte este formată din segmente cumulate ce sunt mai mici decât valoarea 1 milimetru.





## DATE DESPRE IMOBILUL NR. 3382

Oficiul de Cadastru și Publicitate Imobiliară SUCEAVA  
Biroul de Cadastru și Publicitate Imobiliară Campulung Moldovenesc

## A. Partea I. Descrierea imobilului

TEREN Intravilan

Adresa: Loc. Pojorâta, Str Izvoaraș, Nr. 12, Jud. Suceava

Nr. Crt	Nr cadastral Nr. topografic	Suprafața* (mp)	Observații / Referințe
A1	33308	745	Sector cadastral:49 Teren neimprejmuit; Provenit din CF 33308, nr. cad. 33308

## Construcții

Crt	Nr cadastral Nr. topografic	Adresa	Observații / Referințe
A1.1		Loc. Pojorâta, Str Izvoaraș, Nr. 12, Jud. Suceava	Nr. niveluri:1; S. construita la sol:80 mp; S. construita desfasurata:80 mp; Casă de locuit, P, constructie din lemn din 1910
A1.2		Loc. Pojorâta, Str Izvoaraș, Nr. 12, Jud. Suceava	Nr. niveluri:1; S. construita la sol:19 mp; S. construita desfasurata:19 mp; Anexă, P, constructie din lemn din 1910
A1.3		Loc. Pojorâta, Str Izvoaraș, Nr. 12, Jud. Suceava	Nr. niveluri:1; S. construita la sol:39 mp; S. construita desfasurata:39 mp; Anexă, P, constructie din lemn din 1910
A1.4		Loc. Pojorâta, Str Izvoaraș, Nr. 12, Jud. Suceava	Nr. niveluri:1; S. construita la sol:44 mp; S. construita desfasurata:44 mp; Anexă, P, constructie din zidarie din 1987

## B. Partea II. Proprietari și acte

Inscrieri privitoare la dreptul de proprietate și alte drepturi reale	Referințe
<b>11533 / 11/08/2017</b>	
Act Notarial nr. Contract De Vanzare-Cumparare nr. 3402, din 21/06/1995 emis de Notariatul de stat local Campulung Mold.;	
B1 Intabulare, drept de PROPRIETATE, dobandit prin Conventie, cota actuala 1/2 1) SALAHOR VIRGINIA	A1, A1.1
Act Notarial nr. Certificat De Mostenitor nr. 90 cu partaj, din 05/04/2006 emis de BNP Scrava Horia Ilie;	
B2 Intabulare, drept de PROPRIETATE, dobandit prin Succesiune, cota actuala 1/2 1) SALAHOR VIRGINIA	A1, A1.1
<b>12517 / 30/08/2017</b>	
Act Notarial nr. 2319, din 30/08/2017 emis de Scrava Luminita Doru Paul;	
B3 se noteaza interdictia de instrainare si grevare cu sarcini 1) SOCIETATEA DE FINANTARE RURALA FAER IFN SA, CIF:18246351, Lipsă CUI	A1, A1.1
<b>10916 / 27/06/2019</b>	
Act Notarial nr. 601, din 27/06/2019 emis de Rotaru Dorina;	
B4 notare interdictie de instrainare si grevare cu sarcini 1) SOCIETATEA DE FINANTARE RURALA FAER IFN SA, CIF:99999999999999, Lipsă CUI	A1, A1.1
<b>10029 / 29/06/2021</b>	
Act Notarial nr. 1888, din 28/06/2021 emis de Scrava Luminita Doru Paul;	
B5 notare interdictie de instrainare , grevare cu sarcini , inchirire , dezlipire , comasare , construire , demolare , restructurare si amenajare 1) SOCIETATEA DE FINANTARE RURALA FAER IFN S, CIF:99999999999999, Lipsă CUI	A1, A1.1
<b>3382 / 07/12/2022</b>	
Act Administrativ nr. Adeverință nr. 1700, din 02/11/2022 emis de Primăria Comunei Pojorâta;	
B6 Intabulare, drept de PROPRIETATE, dobandit prin Lege, cota actuala 1/1 1) SALAHOR VIRGINIA	A1.2, A1.3, A1.4

## C. Partea III. SARCINI

Inscrieri privind dezmembramintele dreptului de proprietate, drepturi reale de garanție și sarcini	Referințe
--	-----------

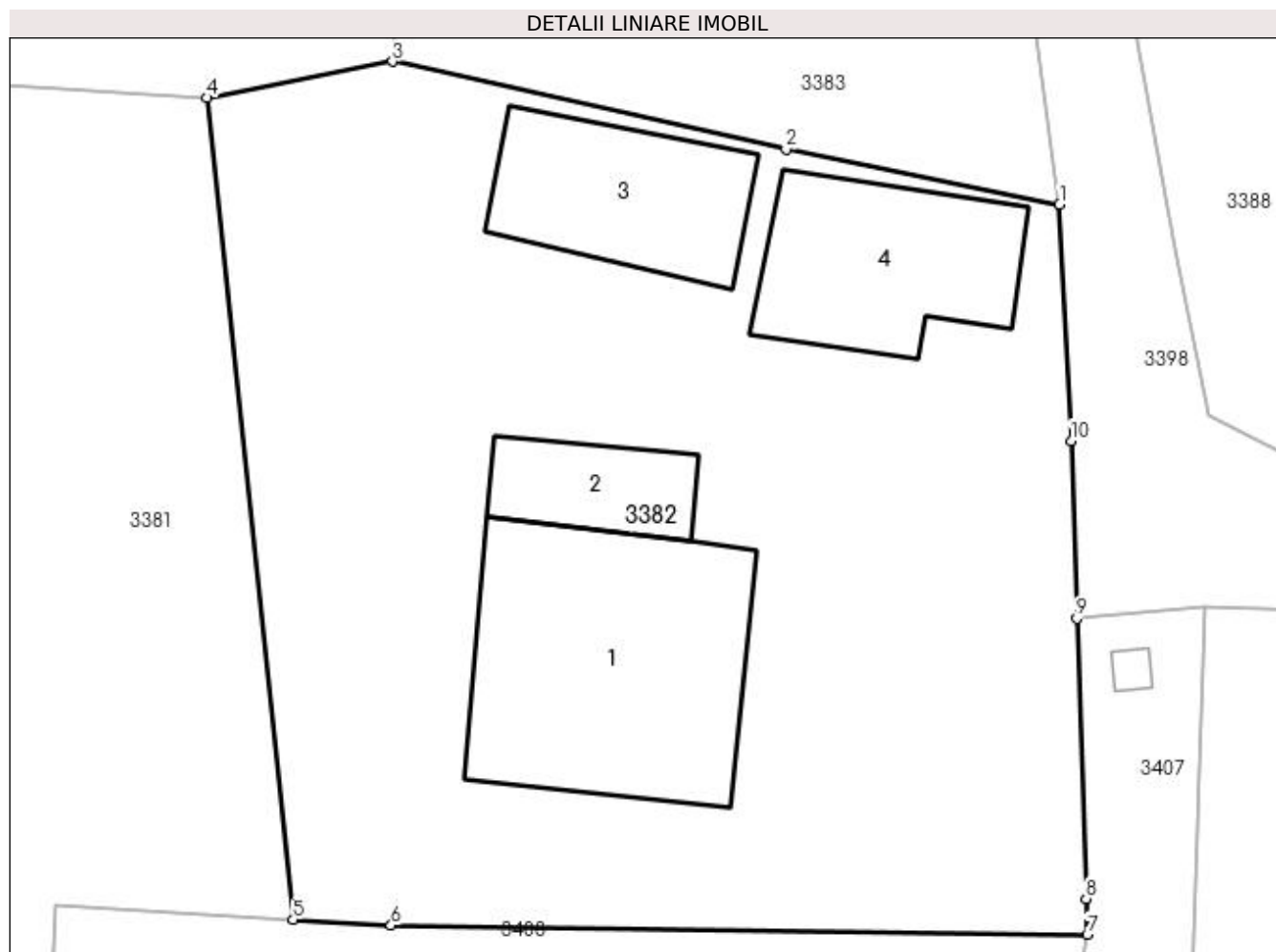
Inscrieri privind dezmembramintele dreptului de proprietate, drepturi reale de garanție și sarcini		Referințe
<b>12517 / 31/08/2017</b>		
Act Notarial nr. 2319, din 31/08/2017 emis de Scraba Luminita Doru Paul;		
C1	Intabulare, drept de IPOTECA, Valoare:15000 RONși celelalte obligatii de plata aferente creditului, dobandit prin Conventie, cota actuala 1/1 1) SOCIETATEA DE FINANTARE RURALA FAER IFN SA, CIF:9999999999999, Lipsă CUI	A1, A1.1
<b>10916 / 28/06/2019</b>		
Act Notarial nr. 601, din 28/06/2019 emis de Rotaru Dorina;		
C2	Intabulare, drept de IPOTECA, Valoare:30000 RONși celelalte obligatii de plata aferente creditului, dobandit prin Conventie, cota actuala 1/1 1) SOCIETATEA DE FINANTARE RURALA FAER IFN SA, CIF:9999999999999, Lipsă CUI	A1, A1.1
<b>10029 / 30/06/2021</b>		
Act Notarial nr. 1888, din 29/06/2021 emis de Scraba Luminita Doru Paul;		
C3	Intabulare, drept de IPOTECA, Valoare:37500 LEși celelalte obligatii de plata aferente creditului, dobandit prin Conventie, cota actuala 1/1 1) SOCIETATEA DE FINANTARE RURALA FAER IFN SA, CIF:9999999999999, Lipsă CUI	A1, A1.1

## Anexa Nr. 1 La Partea I

## Teren

Nr cadastral	Suprafața (mp)*	Observații / Referințe
33308	745	Provenit din CF 33308, nr. cad. 33308

\* Suprafața este determinată în planul de proiecție Stereo 70.



## Date referitoare la teren

Crt	Categorie folosință	Intra vilan	Suprafața (mp)	Tarla	Parcelă	Nr. topo	Observații / Referințe
1	curți construcții	DA	693	-	-	-	
2	arabil	DA	52	-	-	-	

## Date referitoare la construcții

Crt	Număr	Destinație construcție	Supraf. (mp)	Situație juridică	Observații / Referințe
A1.1		construcții de locuințe	80	Cu acte	Nr. niveluri:1; S. construită la sol:80 mp; S. construită desfasurata:80 mp; Casă de locuit, P, construcție din lemn din 1910
A1.2		construcții anexa	19	Cu acte	Nr. niveluri:1; S. construită la sol:19 mp; S. construită desfasurata:19 mp; Anexă, P, construcție din lemn din 1910
A1.3		construcții anexa	39	Cu acte	Nr. niveluri:1; S. construită la sol:39 mp; S. construită desfasurata:39 mp; Anexă, P, construcție din lemn din 1910
A1.4		construcții anexa	44	Cu acte	Nr. niveluri:1; S. construită la sol:44 mp; S. construită desfasurata:44 mp; Anexă, P, construcție din zidarie din 1987

**Lungime Segmente**

1) Valorile lungimilor segmentelor sunt obținute din proiecție în plan.

Punct început	X / Y	Punct sfârșit	X / Y	Lungime segment (** (m)
1	535.350,066 669.362,817	2	535.340,885 669.364,666	9.365
2	535.340,885 669.364,666	3	535.327,68 669.367,613	13.53
3	535.327,68 669.367,613	4	535.321,454 669.366,393	6.344
4	535.321,454 669.366,393	5	535.324,353 669.338,826	27.719
5	535.324,353 669.338,826	6	535.327,634 669.338,634	3.287
6	535.327,634 669.338,634	7	535.350,999 669.338,335	23.367
7	535.350,999 669.338,335	8	535.350,958 669.339,534	1.2
8	535.350,958 669.339,534	9	535.350,64 669.348,929	9.4
9	535.350,64 669.348,929	10	535.350,459 669.354,892	5.966
10	535.350,459 669.354,892	1	535.350,066 669.362,817	7.935

\*\* Lungimile segmentelor sunt determinate în planul de proiecție Stereo 70 și sunt rotunjite la 1 milimetru.

\*\*\* Distanța dintre puncte este formată din segmente cumulate ce sunt mai mici decât valoarea 1 milimetru.



**DATE DESPRE IMOBILUL NR. 3383**

Oficiul de Cadastru și Publicitate Imobiliară SUCEAVA  
 Biroul de Cadastru și Publicitate Imobiliară Campulung Moldovenesc

**A. Partea I. Descrierea imobilului**

TEREN Intravilan

Adresa: Loc. Pojorâta, Jud. Suceava, Loc numit IZVOR

Nr. Crt	Nr cadastral Nr. topografic	Suprafața* (mp)	Observații / Referințe
A1	31509	601	Sector cadastral:49 Teren imprejmuit; Provenit din CF 31509, nr. cad. 31509

**B. Partea II. Proprietari și acte**

Inscrieri privitoare la dreptul de proprietate și alte drepturi reale		Referințe
<b>11833 / 04/10/2012</b>		
Act Administrativ nr. 875, din 13/09/2012 emis de COMISIA JUD.SUCEAVA;		
B1	Intabulare, drept de PROPRIETATE, dobandit prin Reconstituire, cota actuala 1/1 1) ZISU CAMELIA	A1

**C. Partea III. SARCINI .**

Inscrieri privind dezmembramintele dreptului de proprietate, drepturi reale de garanție și sarcini	Referințe
NU SUNT	

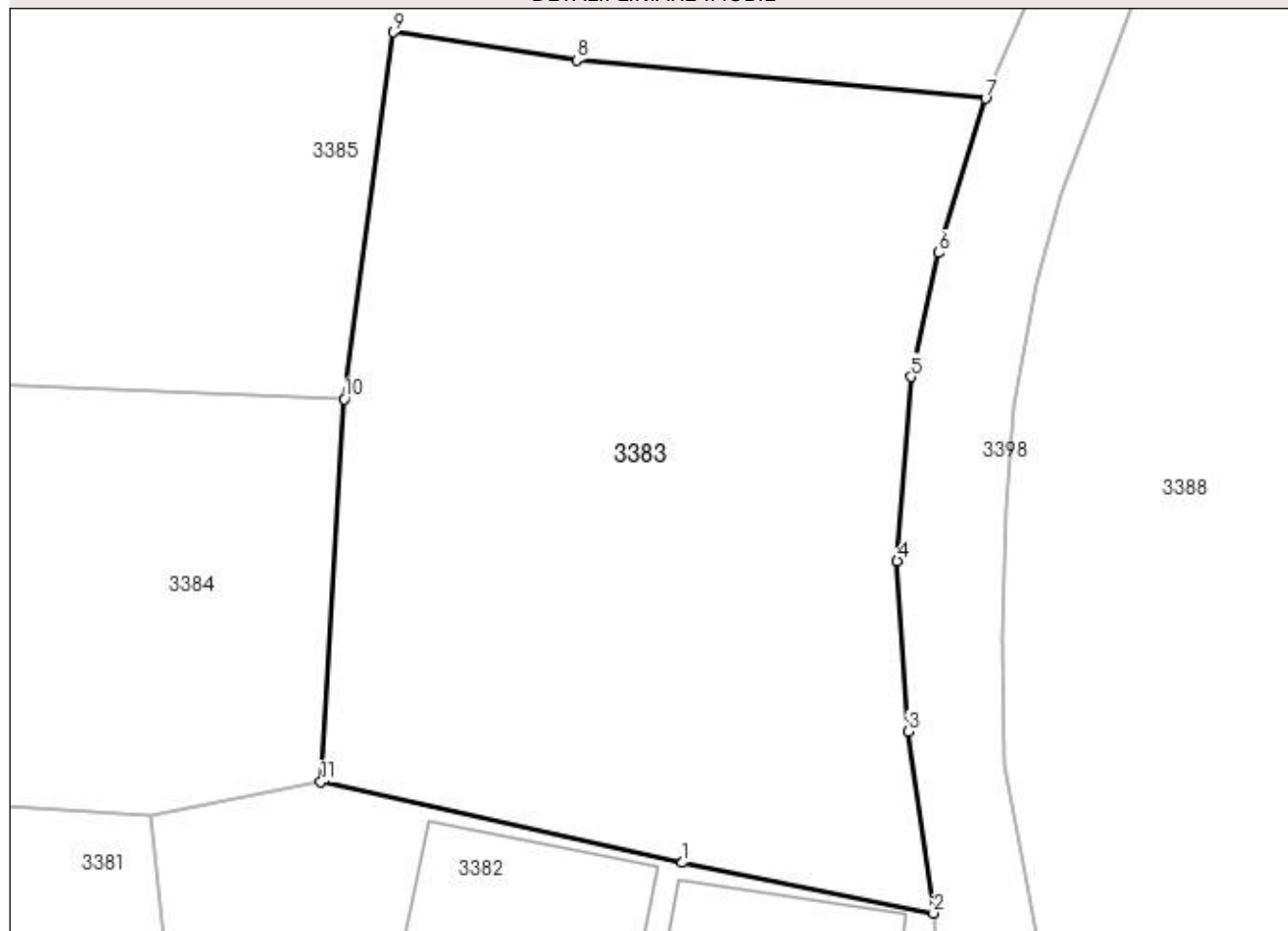
## Anexa Nr. 1 La Partea I

## Teren

Nr cadastral	Suprafața (mp)*	Observații / Referințe
31509	601	Provenit din CF 31509, nr. cad. 31509

\* Suprafața este determinată în planul de proiecție Stereo 70.

## DETALII LINIARE IMOBIL



## Date referitoare la teren

Crt	Categorie folosință	Intravilan	Suprafața (mp)	Tarla	Parcelă	Nr. topo	Observații / Referințe
1	arabil	DA	157	-	-	-	
2	faneata	DA	444	-	-	-	

## Lungime Segmente

1) Valorile lungimilor segmentelor sunt obținute din proiecție în plan.

Punct început	X / Y	Punct sfârșit	X / Y	Lungime segment (** (m)
1	535.340,885 669.364,666	2	535.350,066 669.362,817	9.365
2	535.350,066 669.362,817	3	535.349,146 669.369,449	6.696
3	535.349,146 669.369,449	4	535.348,741 669.375,678	6.242
4	535.348,741 669.375,678	5	535.349,246 669.382,41	6.751

Punct început	X / Y	Punct sfârșit	X / Y	Lungime segment (** (m)
5	535.349,246 669.382,41	6	535.350,256 669.386,943	4.644
6	535.350,256 669.386,943	7	535.351,963 669.392,577	5.887
7	535.351,963 669.392,577	8	535.337,042 669.393,978	14.987
8	535.337,042 669.393,978	9	535.330,318 669.395,001	6.801
9	535.330,318 669.395,001	10	535.328,537 669.381,598	13.521
10	535.328,537 669.381,598	11	535.327,68 669.367,613	14.011
11	535.327,68 669.367,613	1	535.340,885 669.364,666	13.53

\*\* Lungimile segmentelor sunt determinate în planul de proiecție Stereo 70 și sunt rotunjite la 1 milimetru.

\*\*\* Distanța dintre puncte este formată din segmente cumulate ce sunt mai mici decât valoarea 1 milimetru.



**DATE DESPRE IMOBILUL NR. 3384**

Oficiul de Cadastru și Publicitate Imobiliară SUCEAVA  
Biroul de Cadastru și Publicitate Imobiliară Campulung Moldovenesc

**A. Partea I. Descrierea imobilului**

TEREN Intravilan

Adresa: Loc. Pojorâta, Jud. Suceava, Loc numit IZVOR

Nr. Crt	Nr cadastral Nr. topografic	Suprafața* (mp)	Observații / Referințe
A1	34621	825	Sector cadastral:49 Teren neimprejmuit; Provenit din CF 34621, nr. cad. 34621

**B. Partea II. Proprietari și acte**

Inscrieri privitoare la dreptul de proprietate și alte drepturi reale		Referințe
<b>20105 / 29/11/2019</b>		
Act Notarial nr. 1828, din 29/11/2019 emis de Rotaru Dorina (act notarial nr 20 din 31.12.2019, emis de Rotaru Dorina);		
B1	Intabulare, drept de PROPRIETATE, ca bun propriu, dobandit prin Conventie, cota actuala 1/1 1) ROATĂ ANDREEA	A1

**C. Partea III. SARCINI**

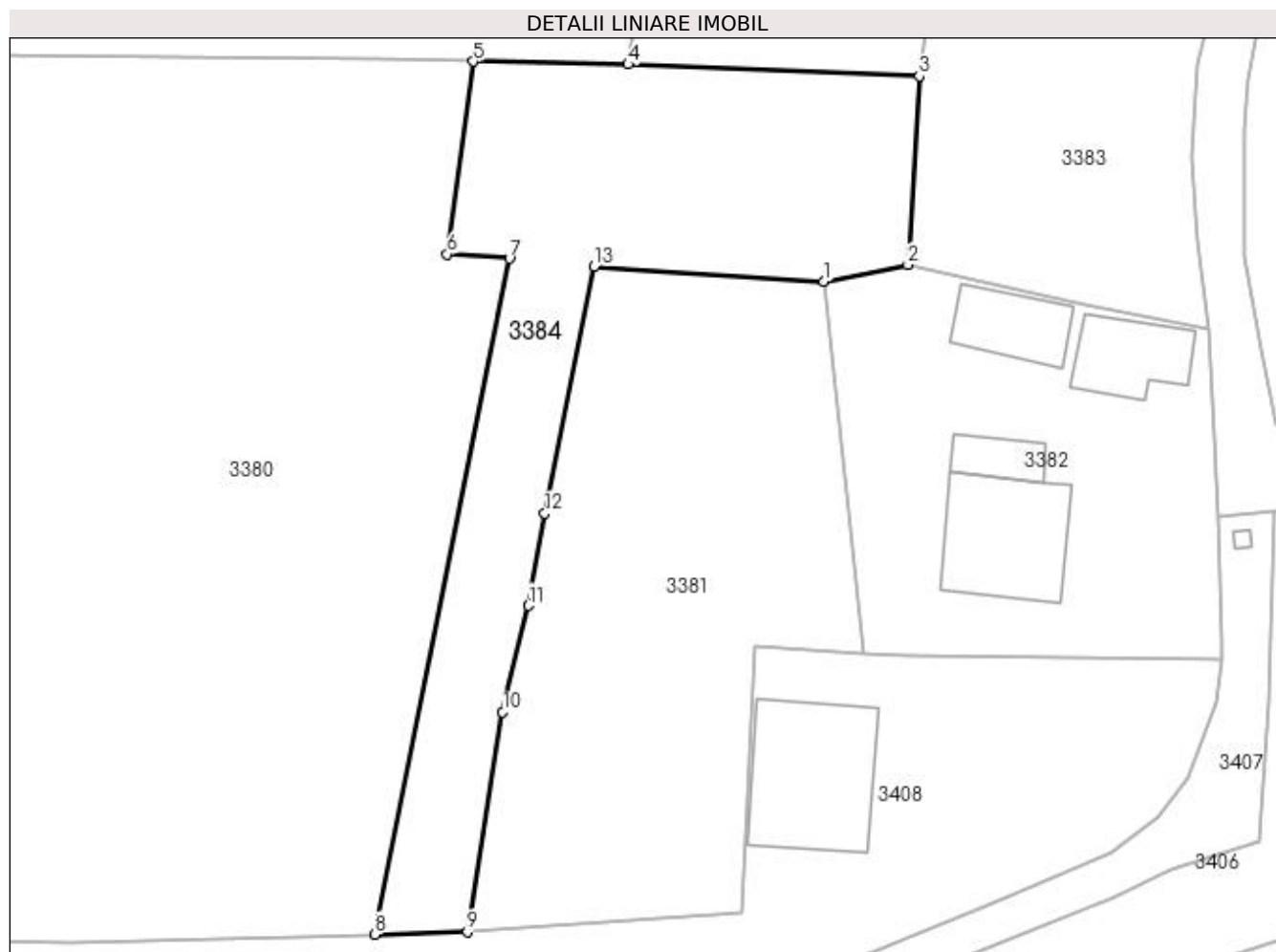
Inscrieri privind dezmembramintele dreptului de proprietate, drepturi reale de garanție și sarcini		Referințe
<b>20104 / 29/11/2019</b>		
Hotarare Judecatoreasca nr. 2288, din 29/09/1983 emis de Judecatoria Campulung Moldovenesc;		
C1	Intabulare, drept de SERVITUTEde trecere cu piciorul si atelajele peste parcela nr. 172 pe traseul A-B-C-D indicat in planul de situatie, in favoarea reclamantului Grigorean Dumitru. <i>OBSERVATII: pozitie transcrisa din CF 33570/Pojorâta, inscrisa prin incheierea nr. 6881 din 23/04/2019;</i>	A1

## Anexa Nr. 1 La Partea I

## Teren

Nr cadastral	Suprafața (mp)*	Observații / Referințe
34621	825	Provenit din CF 34621, nr. cad. 34621

\* Suprafața este determinată în planul de proiecție Stereo 70.



## Date referitoare la teren

Crt	Categorie folosință	Intra vilan	Suprafața (mp)	Tarla	Parcelă	Nr. topo	Observații / Referințe
1	faneata	DA	825	-	-	-	

## Lungime Segmente

1) Valorile lungimilor segmentelor sunt obținute din proiecție în plan.

Punct început	X / Y	Punct sfârșit	X / Y	Lungime segment (** (m)
1	535.321,454 669.366,393	2	535.327,68 669.367,613	6.344
2	535.327,68 669.367,613	3	535.328,537 669.381,598	14.011
3	535.328,537 669.381,598	4	535.306,943 669.382,475	21.612
4	535.306,943 669.382,475	5	535.295,426 669.382,693	11.519
5	535.295,426 669.382,693	6	535.293,51 669.368,408	14.413

Punct început	X / Y	Punct sfârșit	X / Y	Lungime segment (** (m)
6	535.293,51 669.368,408	7	535.298,112 669.368,071	4.614
7	535.298,112 669.368,071	8	535.288,133 669.317,947	51.108
8	535.288,133 669.317,947	9	535.295,005 669.318,131	6.874
9	535.295,005 669.318,131	10	535.297,618 669.334,429	16.506
10	535.297,618 669.334,429	11	535.299,522 669.342,336	8.133
11	535.299,522 669.342,336	12	535.300,741 669.349,168	6.94
12	535.300,741 669.349,168	13	535.304,403 669.367,501	18.695
13	535.304,403 669.367,501	1	535.321,454 669.366,393	17.087

\*\* Lungimile segmentelor sunt determinate în planul de proiecție Stereo 70 și sunt rotunjite la 1 milimetru.

\*\*\* Distanța dintre puncte este formată din segmente cumulate ce sunt mai mici decât valoarea 1 milimetru.





**DATE DESPRE IMOBILUL NR. 3385**

Oficiul de Cadastru și Publicitate Imobiliară SUCEAVA  
Biroul de Cadastru și Publicitate Imobiliară Campulung Moldovenesc

**A. Partea I. Descrierea imobilului**

TEREN Intravilan

Adresa: Loc. Pojorâta, Jud. Suceava, Loc numit CENTRU

Nr. Crt	Nr cadastral Nr. topografic	Suprafața* (mp)	Observații / Referințe
A1		1.198	Sector cadastral:49 Teren imprejmuit; Provenit din CF 35641 nr.top. 765/10

**B. Partea II. Proprietari și acte**

Inscrieri privitoare la dreptul de proprietate și alte drepturi reale		Referințe
<b>4761 / 26/11/1997</b>		
Act Notarial nr. CVC nr. 4204, din 25/11/1997 emis de NP SCRABA HORIA ILIE;		
B1	Intabulare, drept de PROPRIETATE, dobandit prin Conventie, cota actuala 1/2 1) <b>RAIA RODICA</b> , LIPSĂ CNP	A1
<b>18028 / 14/11/2022</b>		
Act Notarial nr. 189, din 14/11/2022 emis de Rotaru Dorina;		
B2	Intabulare, drept de PROPRIETATE, dobandit prin Succesiune, cota actuala 1/8 1) <b>RAIA RODICA</b>	A1
B3	Intabulare, drept de PROPRIETATE, dobandit prin Succesiune, cota actuala 1/8 1) <b>RAIA IULIANA</b>	A1
B4	Intabulare, drept de PROPRIETATE, dobandit prin Succesiune, cota actuala 1/8 1) <b>RAIA MARIANA</b>	A1
B5	Intabulare, drept de PROPRIETATE, dobandit prin Succesiune, cota actuala 1/8 1) <b>RAIA ȘTEFAN-ALEXANDRU</b>	A1

**C. Partea III. SARCINI .**

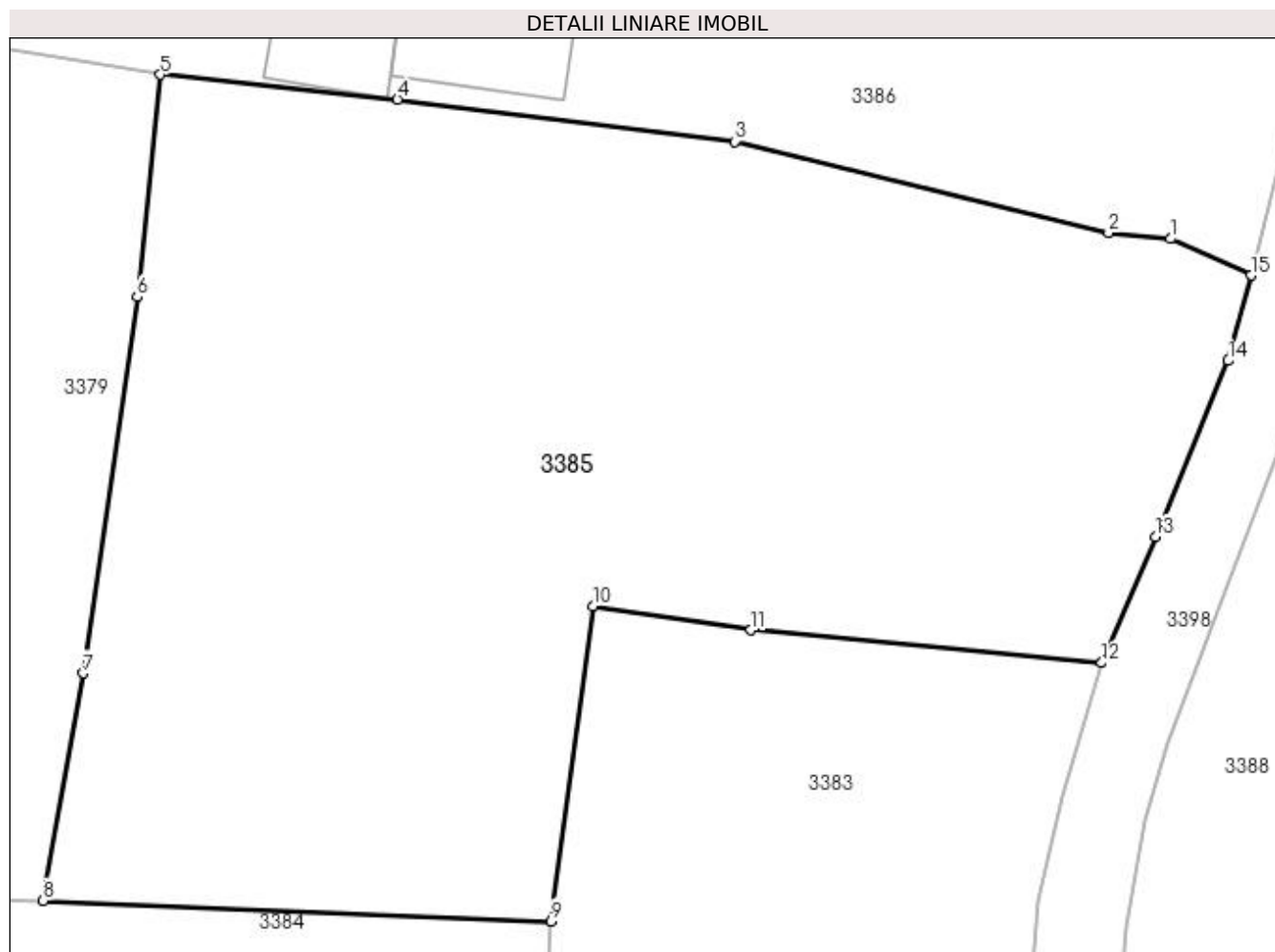
Inscrieri privind dezmembramintele dreptului de proprietate, drepturi reale de garanție și sarcini	Referințe
NU SUNT	

## Anexa Nr. 1 La Partea I

## Teren

Nr cadastral	Suprafața (mp)*	Observații / Referințe
	1.198	Provenit din CF 35641 nr.top. 765/10

\* Suprafața este determinată în planul de proiecție Stereo 70.



## Date referitoare la teren

Crt	Categorie folosință	Intra vilan	Suprafața (mp)	Tarla	Parcelă	Nr. topo	Observații / Referințe
1	faneata	DA	1.198	-	-	-	

## Lungime Segmente

1) Valorile lungimilor segmentelor sunt obținute din proiecție în plan.

Punct început	X / Y	Punct sfârșit	X / Y	Lungime segment (** (m)
1	535.354,888 669.410,605	2	535.352,25 669.410,856	2.65
2	535.352,25 669.410,856	3	535.336,358 669.414,743	16.36
3	535.336,358 669.414,743	4	535.322,009 669.416,525	14.459
4	535.322,009 669.416,525	5	535.311,931 669.417,584	10.133
5	535.311,931 669.417,584	6	535.310,939 669.408,135	9.501

Punct început	X / Y	Punct sfârșit	X / Y	Lungime segment (** (m)
6	535.310,939 669.408,135	7	535.308,657 669.392,142	16.155
7	535.308,657 669.392,142	8	535.306,943 669.382,475	9.818
8	535.306,943 669.382,475	9	535.328,537 669.381,598	21.612
9	535.328,537 669.381,598	10	535.330,318 669.395,001	13.521
10	535.330,318 669.395,001	11	535.337,042 669.393,978	6.801
11	535.337,042 669.393,978	12	535.351,963 669.392,577	14.987
12	535.351,963 669.392,577	13	535.354,25 669.397,941	5.831
13	535.354,25 669.397,941	14	535.357,341 669.405,425	8.097
14	535.357,341 669.405,425	15	535.358,311 669.409,052	3.754
15	535.358,311 669.409,052	1	535.354,888 669.410,605	3.759

\*\* Lungimile segmentelor sunt determinate în planul de proiecție Stereo 70 și sunt rotunjite la 1 milimetru.

\*\*\* Distanța dintre puncte este formată din segmente cumulate ce sunt mai mici decât valoarea 1 milimetru.



**DATE DESPRE IMOBILUL NR. 3386**

Oficiul de Cadastru și Publicitate Imobiliară SUCEAVA  
Biroul de Cadastru și Publicitate Imobiliară Campulung Moldovenesc

**A. Partea I. Descrierea imobilului**

TEREN Intravilan

Adresa: Loc. Pojorâta, Str Putna, Nr. 21, Jud. Suceava

Nr. Crt	Nr cadastral Nr. topografic	Suprafața* (mp)	Observații / Referințe
A1	36053	1.496	Sector cadastral:49 Teren neimpregmuit; Provenit din CF 36053 nr. cad. 36053, CF 33898, 33900, 36031, 36032, nr. top. 173, 762, 70, parte din nr. top. 174, 763/2

**Construcții**

Crt	Nr cadastral Nr. topografic	Adresa	Observații / Referințe
A1.1		Loc. Pojorâta, Str Putna, Nr. 21, Jud. Suceava	Nr. niveluri:4; S. construita la sol:212 mp; S. construita desfasurata:663 mp; Construcție D+P+1+M, edificată în anul 1937, reabilitată în anul 2011.
A1.2		Loc. Pojorâta, Str Putna, Nr. 21, Jud. Suceava	Nr. niveluri:2; S. construita la sol:104 mp; S. construita desfasurata:192 mp; Construcție P+E, Clădire birouri cu centrală și grup sanitar, edificată în anul 1990, reabilitată în anul 2012.
A1.3		Loc. Pojorâta, Str Putna, Nr. 21, Jud. Suceava	Nr. niveluri:1; S. construita la sol:26 mp; S. construita desfasurata:26 mp; Anexă, P Magazie PSI, edificată în anul 1984, reabilitată în anul 2012.
A1.4		Loc. Pojorâta, Str Putna, Nr. 21, Jud. Suceava	Nr. niveluri:1; S. construita la sol:30 mp; S. construita desfasurata:30 mp; Anexă, P, Magazie, edificată în anul 1990, reabilitată în anul 2012
A1.5		Loc. Pojorâta, Str Putna, Nr. 21, Jud. Suceava	Nr. niveluri:1; S. construita la sol:107 mp; S. construita desfasurata:107 mp; Anexă P, Garaj mașină pompieri, edificat in anul 2012
A1.6		Loc. Pojorâta, Str Putna, Nr. 21, Jud. Suceava	Nr. niveluri:1; S. construita la sol:48 mp; S. construita desfasurata:48 mp; Anexă, P edificata in anul 2020
A1.7		Loc. Pojorâta, Str Putna, Nr. 21, Jud. Suceava	Nr. niveluri:1; S. construita la sol:24 mp; S. construita desfasurata:24 mp; Anexa P, Garaj, edificat in anul 2015.

**B. Partea II. Proprietari și acte**

Inscrieri privitoare la dreptul de proprietate și alte drepturi reale	Referințe
<b>5746 / 13/04/2023</b>	
Act Normativ nr. H.G. 1357, din 27/11/2001 emis de Guvernul României (act administrativ nr 2889 din 10.04.2023, emis de Primaria Pojorata);	
B1	Intabulare, drept de PROPRIETATE, dobandit prin Lege, cota actuala 1/1 1) <b>COMUNA POJORÂTA - DOMENIUL PUBLIC</b> , CIF:4441425
Act Administrativ nr. 2905, din 11/04/2023 emis de Primaria Pojorata (act administrativ nr 2904 din 11.04.2023, emis de Primaria Pojorata;act administrativ nr 2889 din 10.04.2023, emis de Primaria Pojorata);	
B2	Intabulare, drept de PROPRIETATE, dobandit prin Lege, cota actuala 1/1 1) <b>COMUNA POJORATA</b> , CIF:9999999999999999, - DOMENIUL PRIVAT
Act Administrativ nr. 2877, din 10/04/2023 emis de Primaria Pojorata (act administrativ nr 2904 din 11.04.2023, emis de Primaria Pojorata;act administrativ nr 2889 din 10.04.2023, emis de Primaria Pojorata);	
B3	Intabulare, drept de PROPRIETATE, dobandit prin Lege, cota actuala 1/1 1) <b>COMUNA POJORÂTA</b> , CIF:9999999999999999, - DOMENIUL PRIVAT

**C. Partea III. SARCINI .**

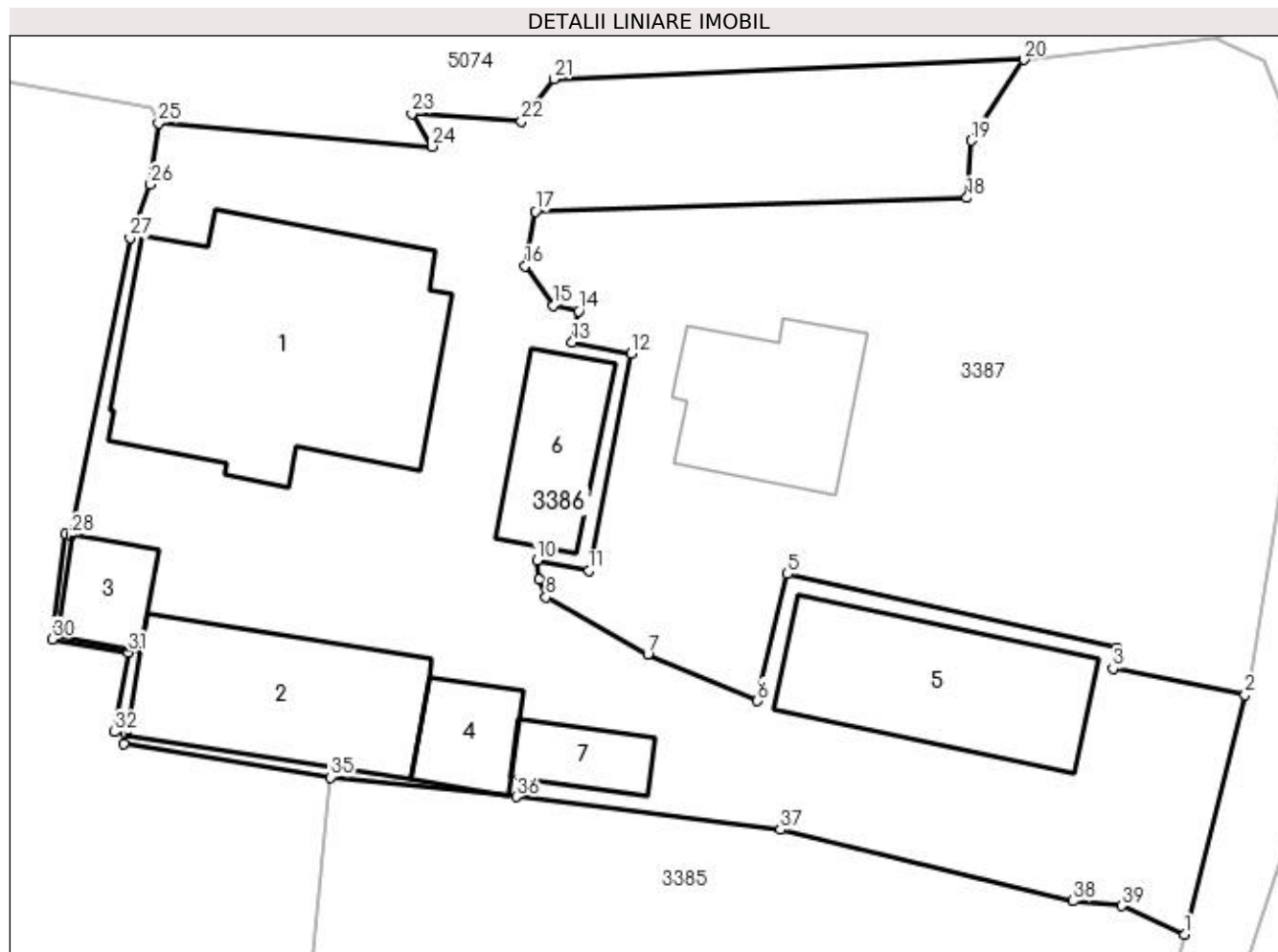
Inscrieri privind dezmembramintele dreptului de proprietate, drepturi reale de garanție și sarcini	Referințe
NU SUNT	

## Anexa Nr. 1 La Partea I

## Teren

Nr cadastral	Suprafața (mp)*	Observații / Referințe
36053	1.496	Provenit din CF 36053 nr. cad. 36053, CF 33898, 33900, 36031, 36032, nr. top. 173, 762, 70, parte din nr. top. 174, 763/2

\* Suprafața este determinată în planul de proiecție Stereo 70.



## Date referitoare la teren

Crt	Categorie folosință	Intra vilan	Suprafața (mp)	Tarla	Parcelă	Nr. topo	Observații / Referințe
1	curți construcții	DA	1.496	-	-	-	

## Date referitoare la construcții

Crt	Număr	Destinație construcție	Supraf. (mp)	Situație juridică	Observații / Referințe
A1.1		construcții administrative și social culturale	212	Cu acte	Nr. niveluri:4; S. construita la sol:212 mp; S. construita desfasurata:663 mp; Construcție D+P+1+M, edificată în anul 1937, reabilitată în anul 2011.
A1.2		construcții administrative și social culturale	104	Cu acte	Nr. niveluri:2; S. construita la sol:104 mp; S. construita desfasurata:192 mp; Construcție P+E, Clădire birouri cu centrală și grup sanitar, edificată în anul 1990, reabilitată în anul 2012.
A1.3		construcții anexa	26	Cu acte	Nr. niveluri:1; S. construita la sol:26 mp; S. construita desfasurata:26 mp; Anexă, P Magazie PSI, edificată în anul 1984, reabilitată în anul 2012.
A1.4		construcții anexa	30	Cu acte	Nr. niveluri:1; S. construita la sol:30 mp; S. construita desfasurata:30 mp; Anexă, P, Magazie, edificată în anul 1990, reabilitată în anul 2012
A1.5		construcții anexa	107	Cu acte	Nr. niveluri:1; S. construita la sol:107 mp; S. construita desfasurata:107 mp; Anexă P, Garaj mașină pompieri, edificat în anul 2012

Crt	Număr	Destinație construcție	Supraf. (mp)	Situație juridică	Observații / Referințe
A1.6		construcții anexa	48	Cu acte	Nr. niveluri:1; S. construita la sol:48 mp; S. construita desfasurata:48 mp; Anexă, P edificata in anul 2020
A1.7		construcții anexa	24	Cu acte	Nr. niveluri:1; S. construita la sol:24 mp; S. construita desfasurata:24 mp; Anexa P, Garaj, edificat in anul 2015.

**Lungime Segmente**

1) Valorile lungimilor segmentelor sunt obținute din proiecție în plan.

Punct început	X / Y	Punct sfârșit	X / Y	Lungime segment (** (m)
1	535.358,311 669.409,052	2	535.361,597 669.422,052	13.409
3	535.354,419 669.423,492	4	535.354,63 669.424,605	1.133
5	535.336,742 669.428,618	6	535.335,116 669.421,731	7.076
7	535.329,158 669.424,27	8	535.323,625 669.427,365	6.34
9	535.323,237 669.428,309	10	535.323,136 669.429,352	1.048
11	535.325,952 669.428,781	12	535.328,27 669.440,592	12.036
13	535.325,051 669.441,211	14	535.325,39 669.442,89	1.713
15	535.324,024 669.443,188	16	535.322,491 669.445,347	2.648
17	535.323,052 669.448,302	18	535.346,487 669.449,04	23.447
19	535.346,717 669.452,146	20	535.349,596 669.456,542	5.255
21	535.324,062 669.455,496	22	535.322,293 669.453,194	2.903
23	535.316,345 669.453,623	24	535.317,438 669.451,826	2.103
25	535.302,588 669.453,106	26	535.302,15 669.449,762	3.373
27	535.301,043 669.446,876	28	535.297,818 669.430,724	16.471
29	535.297,517 669.430,778	30	535.296,807 669.425,078	5.744
31	535.300,95 669.424,366	32	535.300,199 669.420,038	4.393
33	535.300,805 669.419,944	34	535.300,7 669.419,391	0.563
35	535.311,931 669.417,584	36	535.322,009 669.416,525	10.133
37	535.336,358 669.414,743	38	535.352,25 669.410,856	16.36
39	535.354,888 669.410,605	1	535.358,311 669.409,052	3.759

Punct început	X / Y	Punct sfârșit	X / Y	Lungime segment (** (m)
2	535.361,597 669.422,052	3	535.354,419 669.423,492	7.321
4	535.354,63 669.424,605	5	535.336,742 669.428,618	18.333
6	535.335,116 669.421,731	7	535.329,158 669.424,27	6.476
8	535.323,625 669.427,365	9	535.323,237 669.428,309	1.021
10	535.323,136 669.429,352	11	535.325,952 669.428,781	2.873
12	535.328,27 669.440,592	13	535.325,051 669.441,211	3.278
14	535.325,39 669.442,89	15	535.324,024 669.443,188	1.398
16	535.322,491 669.445,347	17	535.323,052 669.448,302	3.008
18	535.346,487 669.449,04	19	535.346,717 669.452,146	3.115
20	535.349,596 669.456,542	21	535.324,062 669.455,496	25.555
22	535.322,293 669.453,194	23	535.316,345 669.453,623	5.963
24	535.317,438 669.451,826	25	535.302,588 669.453,106	14.905
26	535.302,15 669.449,762	27	535.301,043 669.446,876	3.091
28	535.297,818 669.430,724	29	535.297,517 669.430,778	0.306
30	535.296,807 669.425,078	31	535.300,95 669.424,366	4.204
32	535.300,199 669.420,038	33	535.300,805 669.419,944	0.613
34	535.300,7 669.419,391	35	535.311,931 669.417,584	11.375
36	535.322,009 669.416,525	37	535.336,358 669.414,743	14.459
38	535.352,25 669.410,856	39	535.354,888 669.410,605	2.65

\*\* Lungimile segmentelor sunt determinate în planul de proiecție Stereo 70 și sunt rotunjite la 1 milimetru.

\*\*\* Distanța dintre puncte este formată din segmente cumulate ce sunt mai mici decât valoarea 1 milimetru.





**DATE DESPRE IMOBILUL NR. 3387**

Oficiul de Cadastru și Publicitate Imobiliară SUCEAVA  
Biroul de Cadastru și Publicitate Imobiliară Campulung Moldovenesc

**A. Partea I. Descrierea imobilului**

TEREN Intravilan

Adresa: Loc. Pojorâta, Str Putna, Nr. 19, Jud. Suceava

Nr. Crt	Nr cadastral Nr. topografic	Suprafața* (mp)	Observații / Referințe
A1	32895	1.043	Sector cadastral:49 Teren neimprejmuit; CF 32895, 33901, 33899, 33900, 33898, nr. top. 584, 813, 763/1, parte din nr. top. 763/2, 174

**Construcții**

Crt	Nr cadastral Nr. topografic	Adresa	Observații / Referințe
A1.1		Loc. Pojorâta, Str Putna, Nr. 19, Jud. Suceava	Nr. niveluri:2; S. construita la sol:76 mp; S. construita desfasurata:152 mp; Construcție P+E

**B. Partea II. Proprietari și acte**

Inscrieri privitoare la dreptul de proprietate și alte drepturi reale		Referințe
<b>3387 / 08/12/2022</b>		
Act Normativ nr. Hotărâre nr. 1705, din 29/11/2006 emis de Guvernul României (Monitorul oficial al României nr.1020 din 21.12.2006, anexa 1, nr.M.F.P 111366 si număr cadastru intern 33-115, Adeverință nr. 1700 din 02.11.2022);		
B1	Intabulare, drept de PROPRIETATE, dobandit prin Lege, cota actuala 1/1 1) STATUL ROMÂN - DOMENIUL PUBLIC, CIF:999999999999, LIPSA CUI/CIF	A1, A1.1
Act Administrativ nr. Decizia nr.359, din 25/09/1989 emis de Consiliul Popular al Județului Suceava;		
B2	Intabulare, drept de ADMINISTRARE, dobandit prin Lege, cota actuala 1/1 1) INSPECTORATUL DE POLIȚIE AL JUDEȚULUI SUCEAVA, CIF:4244482	A1, A1.1

**C. Partea III. SARCINI .**

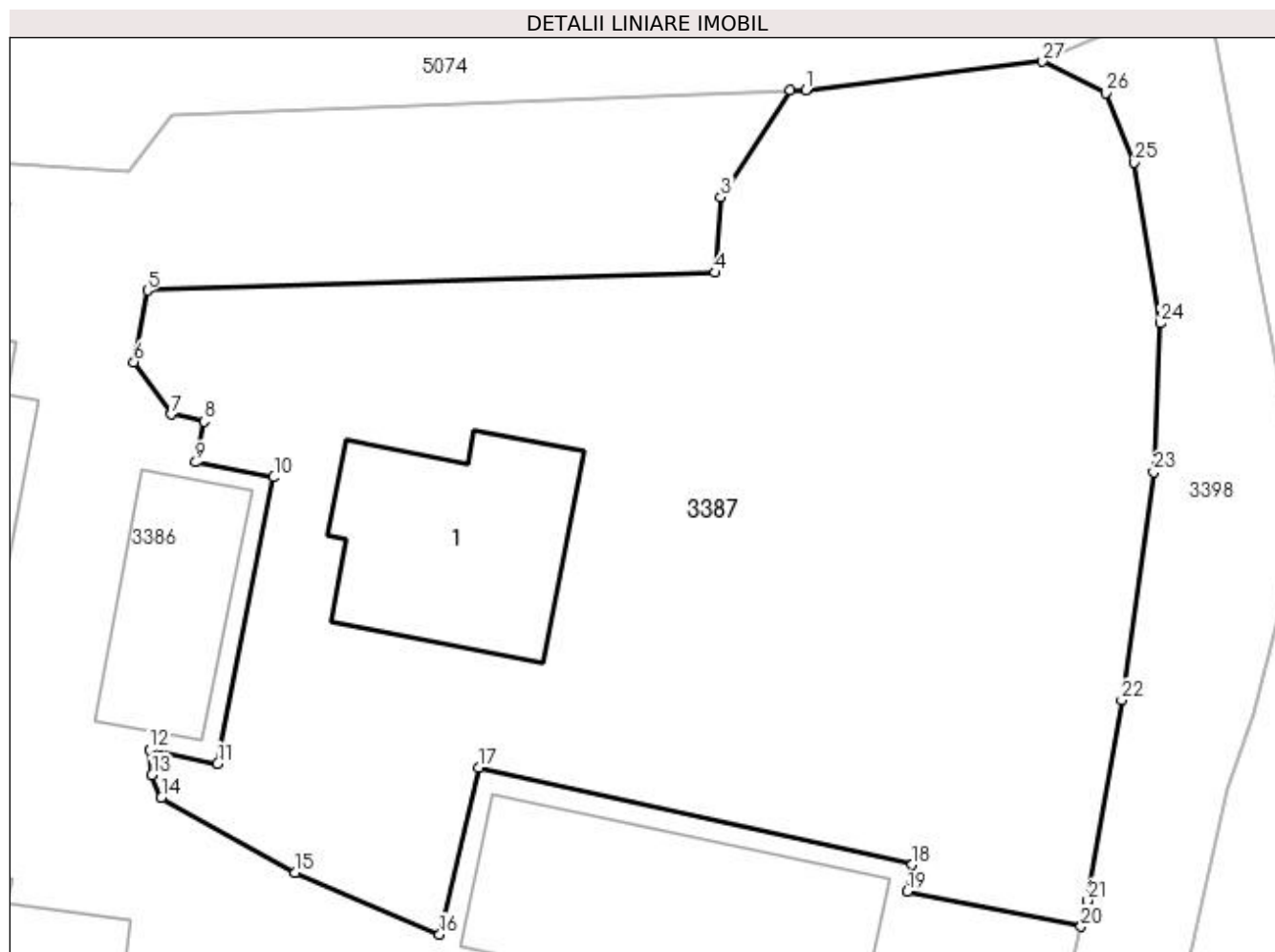
Inscrieri privind dezmembramintele dreptului de proprietate, drepturi reale de garanție și sarcini	Referințe
NU SUNT	

## Anexa Nr. 1 La Partea I

## Teren

Nr cadastral	Suprafața (mp)*	Observații / Referințe
32895	1.043	CF 32895, 33901, 33899, 33900, 33898, nr. top. 584, 813, 763/1, parte din nr. top. 763/2, 174

\* Suprafața este determinată în planul de proiecție Stereo 70.



## Date referitoare la teren

Crt	Categorie folosință	Intra vilan	Suprafața (mp)	Tarla	Parcelă	Nr. topo	Observații / Referințe
1	curți construcții	DA	1.043	-	-	-	

## Date referitoare la construcții

Crt	Număr	Destinație construcție	Supraf. (mp)	Situație juridică	Observații / Referințe
A1.1		construcții administrative și social culturale	76	Cu acte	Nr. niveluri:2; S. construita la sol:76 mp; S. construita desfasurata:152 mp; Construcție P+E

## Lungime Segmente

1) Valorile lungimilor segmentelor sunt obținute din proiecție în plan.

Punct început	X / Y	Punct sfârșit	X / Y	Lungime segment (** (m)
1	535.350,222 669.456,568	2	535.349,596 669.456,542	0.627
3	535.346,717 669.452,146	4	535.346,487 669.449,04	3.115
5	535.323,052 669.448,302	6	535.322,491 669.445,347	3.008

Punct început	X / Y	Punct sfârșit	X / Y	Lungime segment (** (m)
2	535.349,596 669.456,542	3	535.346,717 669.452,146	5.255
4	535.346,487 669.449,04	5	535.323,052 669.448,302	23.447
6	535.322,491 669.445,347	7	535.324,024 669.443,188	2.648

Punct început	X / Y	Punct sfârșit	X / Y	Lungime segment (** (m)
7	535.324,024 669.443,188	8	535.325,39 669.442,89	1.398
9	535.325,051 669.441,211	10	535.328,27 669.440,592	3.278
11	535.325,952 669.428,781	12	535.323,136 669.429,352	2.873
13	535.323,237 669.428,309	14	535.323,625 669.427,365	1.021
15	535.329,158 669.424,27	16	535.335,116 669.421,731	6.476
17	535.336,742 669.428,618	18	535.354,63 669.424,605	18.333
19	535.354,419 669.423,492	20	535.361,597 669.422,052	7.321
21	535.361,868 669.423,122	22	535.363,27 669.431,393	8.389
23	535.364,6 669.440,799	24	535.364,866 669.446,943	6.15
25	535.363,801 669.453,575	26	535.362,605 669.456,441	3.106
27	535.360,004 669.457,744	1	535.350,222 669.456,568	9.852

Punct început	X / Y	Punct sfârșit	X / Y	Lungime segment (** (m)
8	535.325,39 669.442,89	9	535.325,051 669.441,211	1.713
10	535.328,27 669.440,592	11	535.325,952 669.428,781	12.036
12	535.323,136 669.429,352	13	535.323,237 669.428,309	1.048
14	535.323,625 669.427,365	15	535.329,158 669.424,27	6.34
16	535.335,116 669.421,731	17	535.336,742 669.428,618	7.076
18	535.354,63 669.424,605	19	535.354,419 669.423,492	1.133
20	535.361,597 669.422,052	21	535.361,868 669.423,122	1.104
22	535.363,27 669.431,393	23	535.364,6 669.440,799	9.5
24	535.364,866 669.446,943	25	535.363,801 669.453,575	6.717
26	535.362,605 669.456,441	27	535.360,004 669.457,744	2.909

\*\* Lungimile segmentelor sunt determinate în planul de proiecție Stereo 70 și sunt rotunjite la 1 milimetru.

\*\*\* Distanța dintre puncte este formată din segmente cumulate ce sunt mai mici decât valoarea 1 milimetru.



**DATE DESPRE IMOBILUL NR. 3388**

Oficiul de Cadastru și Publicitate Imobiliară SUCEAVA  
 Biroul de Cadastru și Publicitate Imobiliară Campulung Moldovenesc

**A. Partea I. Descrierea imobilului**

TEREN Intravilan

Adresa: Loc. Pojorâta, Str Putna, Nr. 15, 17, Jud. Suceava

Nr. Crt	Nr cadastral Nr. topografic	Suprafața* (mp)	Observații / Referințe
A1	31603	1.550	Sector cadastral:49 Teren neimprijmuit; Provenit din CF 31603, 31602, nr. top. 796/3, nr. top. 795

**Construcții**

Crt	Nr cadastral Nr. topografic	Adresa	Observații / Referințe
A1.1		Loc. Pojorâta, Str Putna, Nr. 15, 17, Jud. Suceava	Nr. niveluri:1; S. construita la sol:144 mp; S. construita desfasurata:144 mp; Anexă, P
A1.2		Loc. Pojorâta, Str Putna, Nr. 15, 17, Jud. Suceava	Nr. niveluri:1; S. construita la sol:39 mp; S. construita desfasurata:39 mp; Anexă, P
A1.3		Loc. Pojorâta, Str Putna, Nr. 15, 17, Jud. Suceava	Nr. niveluri:1; S. construita la sol:6 mp; S. construita desfasurata:6 mp; Anexă, P

**B. Partea II. Proprietari și acte**

Inscrieri privitoare la dreptul de proprietate și alte drepturi reale		Referințe
<b>19463 / 05/12/2022</b>		
Act Notarial nr. Contract de donatie autentecat sub nr. 2382, din 30/11/2022 emis de notar public Taran Liliana;		
B1	Intabulare, drept de PROPRIETATE, bun propriu, dobandit prin Conventie, cota actuala 455/1550 1) FERCAL BIANCA DENISA	A1
<b>19464 / 05/12/2022</b>		
Act Notarial nr. contract de donatie autentecat sub nr. 2382, din 30/11/2022 emis de N.P. Taran Liliana;		
B2	Intabulare, drept de PROPRIETATE, dobandit prin Conventie, cota actuala 781/1550 1) FERCAL BIANCA DENISA	A1
<b>3388 / 08/12/2022</b>		
Act Normativ nr. Lege nr. 7, din 13/03/1996 emis de Parlamentul României;		
B3	Intabulare, drept de PROPRIETATE, dobandit prin Lege, cota actuala 314/1550 1) NEIDENTIFICAT NEIDENTIFICAT	A1
Act Administrativ nr. Adeverință nr. 1184, din 24/10/2022 emis de Primăria Comunei Pojorâta;		
B4	Se notează posesia faptică în favoarea lui 1) FERCAL BIANCA DENISA	A1
Act Normativ nr. Lege nr. 7, din 13/03/1996 emis de Parlamentul României;		
B4	Intabulare, drept de PROPRIETATE, dobandit prin Lege, cota actuala 1/1 1) FERCAL BIANCA DENISA	A1.1, A1.2, A1.3

**C. Partea III. SARCINI .**

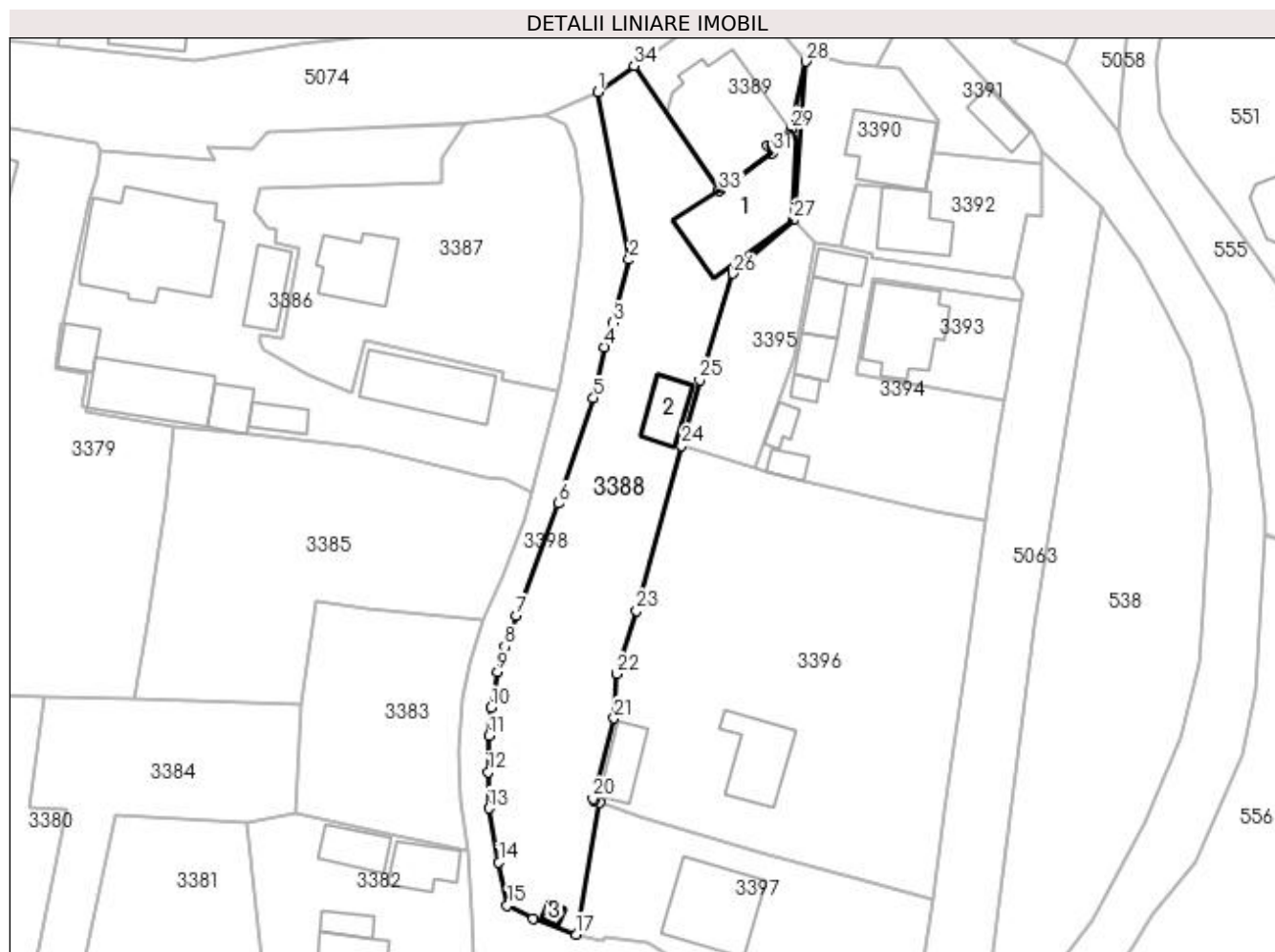
Inscrieri privind dezmembramintele dreptului de proprietate, drepturi reale de garanție și sarcini	Referințe
NU SUNT	

## Anexa Nr. 1 La Partea I

## Teren

Nr cadastral	Suprafața (mp)*	Observații / Referințe
31603	1.550	Provenit din CF 31603, 31602, nr. top. 796/3, nr. top. 795

\* Suprafața este determinată în planul de proiecție Stereo 70.



## Date referitoare la teren

Crt	Categorie folosință	Intravilan	Suprafața (mp)	Tarla	Parcelă	Nr. topo	Observații / Referințe
1	curți construcții	DA	995	-	-	-	
2	faneata	DA	555	-	-	-	

## Date referitoare la construcții

Crt	Număr	Destinație construcție	Supraf. (mp)	Situație juridică	Observații / Referințe
A1.1		construcții anexa	144	Cu acte	Nr. niveluri:1; S. construita la sol:144 mp; S. construita desfasurata:144 mp; Anexă, P
A1.2		construcții anexa	39	Cu acte	Nr. niveluri:1; S. construita la sol:39 mp; S. construita desfasurata:39 mp; Anexă, P
A1.3		construcții anexa	6	Cu acte	Nr. niveluri:1; S. construita la sol:6 mp; S. construita desfasurata:6 mp; Anexă, P

## Lungime Segmente

1) Valorile lungimilor segmentelor sunt obținute din proiecție în plan.

Punct început	X / Y	Punct sfârșit	X / Y	Lungime segment (** (m)	Punct început	X / Y	Punct sfârșit	X / Y	Lungime segment (** (m)
1	535.366,748 669.460,673	2	535.370,771 669.439,026	22.018	2	535.370,771 669.439,026	3	535.368,701 669.430,862	8.422

Punct început	X / Y	Punct sfârșit	X / Y	Lungime segment (** (m)	Punct început	X / Y	Punct sfârșit	X / Y	Lungime segment (** (m)
3	535.368,701 669.430,862	4	535.367,613 669.427,773	3.275	4	535.367,613 669.427,773	5	535.366,169 669.421,179	6.75
5	535.366,169 669.421,179	6	535.361,704 669.407,591	14.303	6	535.361,704 669.407,591	7	535.356,232 669.393,097	15.493
7	535.356,232 669.393,097	8	535.354,737 669.389,112	4.256	8	535.354,737 669.389,112	9	535.353,809 669.385,84	3.401
9	535.353,809 669.385,84	10	535.352,982 669.381,307	4.608	10	535.352,982 669.381,307	11	535.352,723 669.377,625	3.691
11	535.352,723 669.377,625	12	535.352,605 669.372,939	4.687	12	535.352,605 669.372,939	13	535.352,669 669.368,283	4.656
13	535.352,669 669.368,283	14	535.353,957 669.361,342	7.059	14	535.353,957 669.361,342	15	535.355,072 669.355,743	5.709
15	535.355,072 669.355,743	16	535.358,379 669.354,062	3.71	16	535.358,379 669.354,062	17	535.363,93 669.352,028	5.912
17	535.363,93 669.352,028	18	535.367,035 669.369,005	17.259	18	535.367,035 669.369,005	19	535.366,308 669.369,344	0.802
19	535.366,308 669.369,344	20	535.366,113 669.369,554	0.287	20	535.366,113 669.369,554	21	535.368,853 669.379,88	10.683
21	535.368,853 669.379,88	22	535.369,16 669.385,607	5.735	22	535.369,16 669.385,607	23	535.371,729 669.393,747	8.536
23	535.371,729 669.393,747	24	535.377,566 669.415,017	22.056	24	535.377,566 669.415,017	25	535.379,889 669.423,482	8.778
25	535.379,889 669.423,482	26	535.384,132 669.437,215	14.374	26	535.384,132 669.437,215	27	535.391,974 669.444,106	10.439
27	535.391,974 669.444,106	28	535.393,582 669.464,567	20.524	28	535.393,582 669.464,567	29	535.391,646 669.455,833	8.946
29	535.391,646 669.455,833	30	535.388,632 669.453,686	3.701	30	535.388,632 669.453,686	31	535.389,271 669.452,79	1.101
31	535.389,271 669.452,79	32	535.382,627 669.448,045	8.164	32	535.382,627 669.448,045	33	535.382,356 669.447,876	0.319
33	535.382,356 669.447,876	34	535.371,43 669.464,006	19.482	34	535.371,43 669.464,006	1	535.366,748 669.460,673	5.747

\*\* Lungimile segmentelor sunt determinate în planul de proiecție Stereo 70 și sunt rotunjite la 1 milimetru.

\*\*\* Distanța dintre puncte este formată din segmente cumulate ce sunt mai mici decât valoarea 1 milimetru.





**DATE DESPRE IMOBILUL NR. 3389**

Oficiul de Cadastru și Publicitate Imobiliară SUCEAVA  
Biroul de Cadastru și Publicitate Imobiliară Campulung Moldovenesc

**A. Partea I. Descrierea imobilului**

TEREN Intravilan

Adresa: Loc. Pojorâta, Str Putna, Nr. 17, Jud. Suceava

Nr. Crt	Nr cadastral Nr. topografic	Suprafața* (mp)	Observații / Referințe
A1	31117	325	Sector cadastral:49 Teren neimprejmuit; Provenit din CF 31117, nr. cad. 31117

**Construcții**

Crt	Nr cadastral Nr. topografic	Adresa	Observații / Referințe
A1.1		Loc. Pojorâta, Jud. Suceava, Loc numit CENTRU	Nr. niveluri:3; S. construita la sol:163 mp; S. construita desfasurata:489 mp; Casă de locuit, P+2E, CONSTRUCTIE DIN ZIDARIE DIN 1999,

**B. Partea II. Proprietari și acte**

Inscrieri privitoare la dreptul de proprietate și alte drepturi reale		Referințe
<b>16654 / 23/10/2018</b>		
Act Notarial nr. 1614, din 19/10/2018 emis de Taran Liliana;		
B1	Intabulare, drept de PROPRIETATE, dobandit prin Conventie, cota actuala 1/1 1) FERCAL BIANCA DENISA, minora , in varsta de 15 ani	A1, A1.1

**C. Partea III. SARCINI**

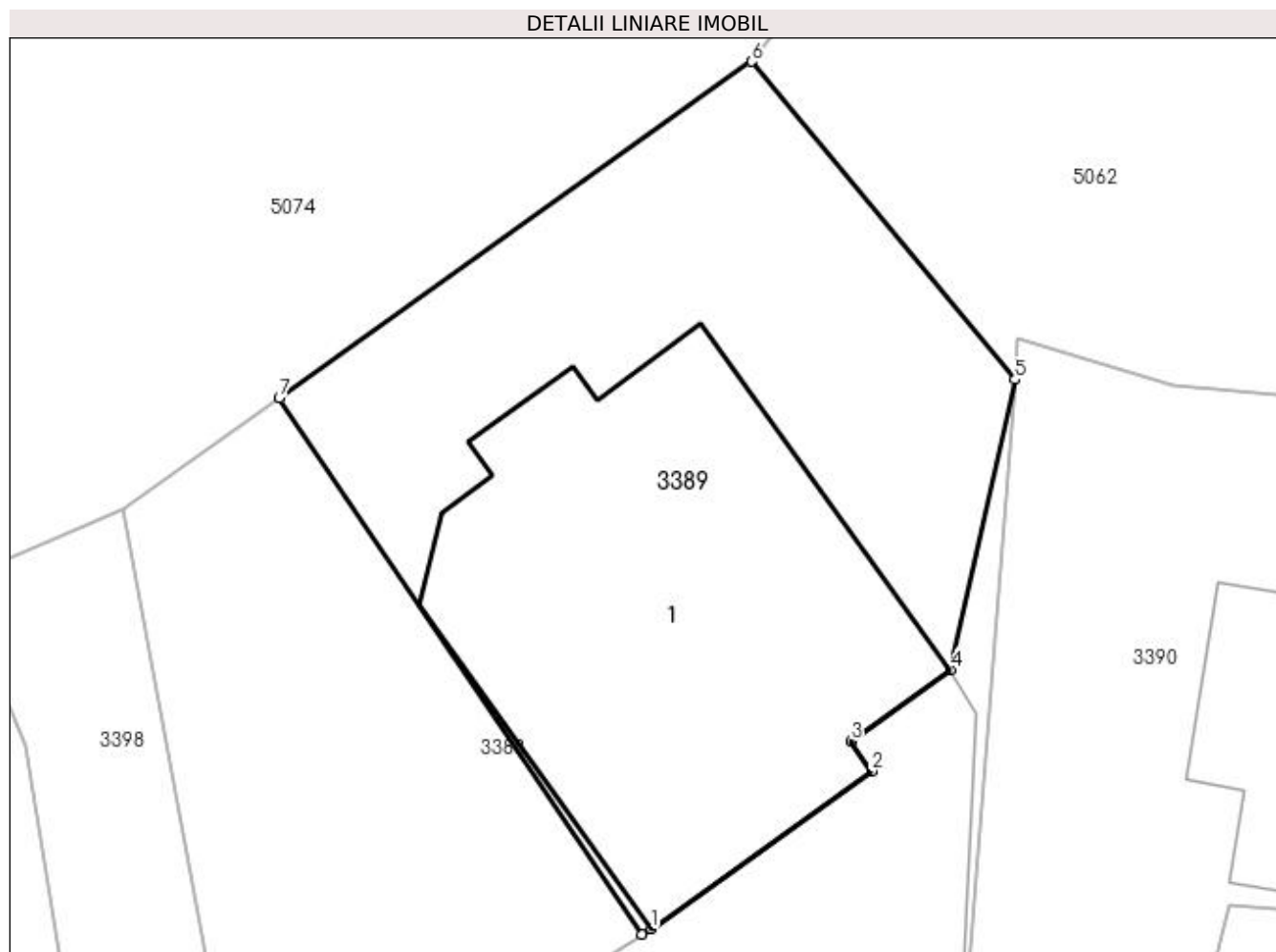
Inscrieri privind dezmembramintele dreptului de proprietate, drepturi reale de garanție și sarcini		Referințe
<b>16654 / 23/10/2018</b>		
Act Notarial nr. 1614, din 19/10/2018 emis de Taran Liliana;		
C1	Intabulare, drept de UZUFRACT VIAGER, dobandit prin Conventie, cota actuala 1/1 1) FERCAL AURORA FILUTA	A1, A1.1

## Anexa Nr. 1 La Partea I

## Teren

Nr cadastral	Suprafața (mp)*	Observații / Referințe
31117	325	Provenit din CF 31117, nr. cad. 31117

\* Suprafața este determinată în planul de proiecție Stereo 70.



## Date referitoare la teren

Crt	Categorie folosință	Intra vilan	Suprafața (mp)	Tarla	Parcelă	Nr. topo	Observații / Referințe
1	curți constructii	DA	325	-	-	-	

## Date referitoare la construcții

Crt	Număr	Destinație construcție	Supraf. (mp)	Situație juridică	Observații / Referințe
A1.1		construcții de locuințe	163	Cu acte	Nr. niveluri:3; S. construita la sol:163 mp; S. construita desfasurata:489 mp; Casă de locuit, P+2E, CONSTRUCTIE DIN ZIDARIE DIN 1999,

## Lungime Segmente

1) Valorile lungimilor segmentelor sunt obținute din proiecție în plan.

Punct început	X / Y	Punct sfârșit	X / Y	Lungime segment (** (m)
1	535.382,627 669.448,045	2	535.389,271 669.452,79	8.164
2	535.389,271 669.452,79	3	535.388,632 669.453,686	1.101
3	535.388,632 669.453,686	4	535.391,646 669.455,833	3.701

Punct început	X / Y	Punct sfârșit	X / Y	Lungime segment (** (m)
4	535.391,646 669.455,833	5	535.393,582 669.464,567	8.946
5	535.393,582 669.464,567	6	535.385,652 669.474,13	12.423
6	535.385,652 669.474,13	7	535.371,43 669.464,006	17.457
7	535.371,43 669.464,006	8	535.382,356 669.447,876	19.482
8	535.382,356 669.447,876	1	535.382,627 669.448,045	0.319

\*\* Lungimile segmentelor sunt determinate în planul de proiecție Stereo 70 și sunt rotunjite la 1 milimetru.

\*\*\* Distanța dintre puncte este formată din segmente cumulate ce sunt mai mici decât valoarea 1 milimetru.



**DATE DESPRE IMOBILUL NR. 3390**

Oficiul de Cadastru și Publicitate Imobiliară SUCEAVA  
Biroul de Cadastru și Publicitate Imobiliară Campulung Moldovenesc

**A. Partea I. Descrierea imobilului**

TEREN Intravilan

Adresa: Loc. Pojorâta, Jud. Suceava

Nr. Crt	Nr cadastral Nr. topografic	Suprafața* (mp)	Observații / Referințe
A1		306	Sector cadastral:49 Teren neimprejmuit;

**Construcții**

Crt	Nr cadastral Nr. topografic	Adresa	Observații / Referințe
A1.1		Loc. Pojorâta, Jud. Suceava	Nr. niveluri:2; S. construita la sol:90 mp; S. construita desfasurata:180 mp; Casă de locuit, P+E

**B. Partea II. Proprietari și acte**

Inscrieri privitoare la dreptul de proprietate și alte drepturi reale		Referințe
<b>3390 / 07/12/2022</b>		
Act Normativ nr. Lege nr. 7, din 12/03/1996 emis de Parlamentul României;		
B1	Intabulare, drept de PROPRIETATE, dobândit prin Lege, cota actuala 1/1 1) NEIDENTIFICAT NEIDENTIFICAT	A1
Act Administrativ nr. Adeverință nr. 1185, din 23/10/2022 emis de Primăria Comunei Pojorâta;		
B2	Se notează posesia faptică în favoarea lui 1) CHELARIU VASILE 2) SAMOILĂ ALEXANDRINA	A1
Act Administrativ nr. Adeverință nr. 1700, din 02/11/2022 emis de Primăria comunei Pojorâta;		
B3	Intabulare, drept de PROPRIETATE, dobândit prin Lege, cota actuala 1/1 1) CHELARIU VASILE 2) SAMOILĂ ALEXANDRINA	A1.1

**C. Partea III. SARCINI .**

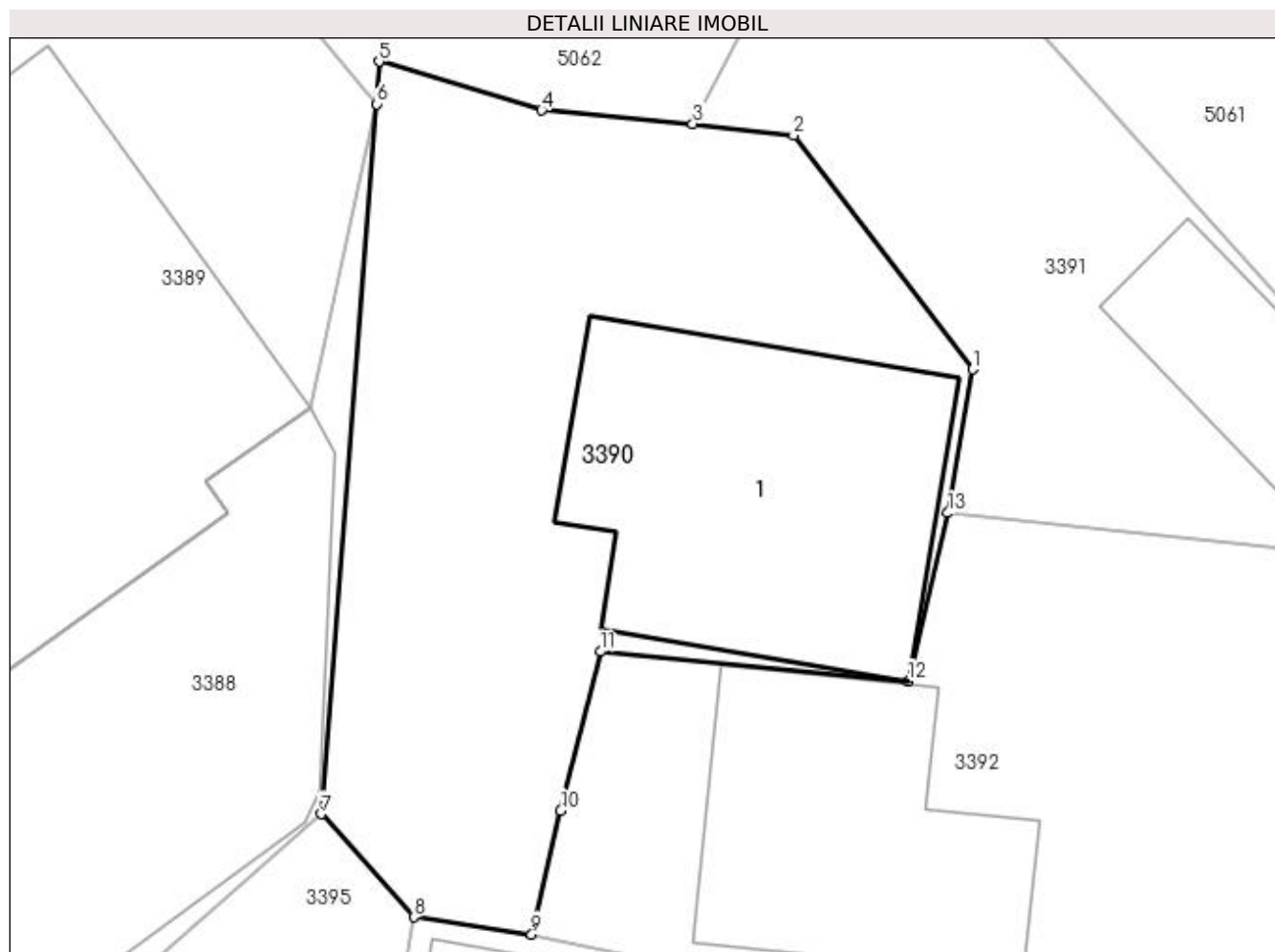
Inscrieri privind dezmembramentele dreptului de proprietate, drepturi reale de garanție și sarcini	Referințe
NU SUNT	

## Anexa Nr. 1 La Partea I

## Teren

Nr cadastral	Suprafața (mp)*	Observații / Referințe
	306	

\* Suprafața este determinată în planul de proiecție Stereo 70.



## Date referitoare la teren

Crt	Categorie folosință	Intra vilan	Suprafața (mp)	Tarla	Parcelă	Nr. topo	Observații / Referințe
1	curți constructii	DA	306	-	-	-	

## Date referitoare la construcții

Crt	Număr	Destinație construcție	Supraf. (mp)	Situație juridică	Observații / Referințe
A1.1		construcții de locuințe	90	Cu acte	Nr. niveluri:2; S. construita la sol:90 mp; S. construita desfasurata:180 mp; Casă de locuit, P+E

## Lungime Segmente

1) Valorile lungimilor segmentelor sunt obținute din proiecție în plan.

Punct început	X / Y	Punct sfârșit	X / Y	Lungime segment (** (m)
1	535.410,763 669.456,921	2	535.405,586 669.463,66	8.498
2	535.405,586 669.463,66	3	535.402,688 669.463,996	2.917
3	535.402,688 669.463,996	4	535.398,329 669.464,384	4.376

Punct început	X / Y	Punct sfârşit	X / Y	Lungime segment (** (m)
4	535.398,329 669.464,384	5	535.393,638 669.465,791	4.897
5	535.393,638 669.465,791	6	535.393,582 669.464,567	1.225
6	535.393,582 669.464,567	7	535.391,974 669.444,106	20.524
7	535.391,974 669.444,106	8	535.394,639 669.441,134	3.992
8	535.394,639 669.441,134	9	535.398,041 669.440,636	3.438
9	535.398,041 669.440,636	10	535.398,879 669.444,198	3.659
10	535.398,879 669.444,198	11	535.400,023 669.448,782	4.725
11	535.400,023 669.448,782	12	535.408,899 669.447,931	8.917
12	535.408,899 669.447,931	13	535.410,042 669.452,782	4.984
13	535.410,042 669.452,782	1	535.410,763 669.456,921	4.201

\*\* Lungimile segmentelor sunt determinate în planul de proiecţie Stereo 70 şi sunt rotunjite la 1 milimetru.

\*\*\* Distanţa dintre puncte este formată din segmente cumulate ce sunt mai mici decât valoarea 1 milimetru.





**DATE DESPRE IMOBILUL NR. 3391**

Oficiul de Cadastru și Publicitate Imobiliară SUCEAVA  
Biroul de Cadastru și Publicitate Imobiliară Campulung Moldovenesc

**A. Partea I. Descrierea imobilului**

TEREN Intravilan

Adresa: Loc. Pojorâta, Jud. Suceava

Nr. Crt	Nr cadastral Nr. topografic	Suprafața* (mp)	Observații / Referințe
A1	34560	184	Sector cadastral:49 Teren neimprejmuit; Provenit din CF 34560, nr. cad. 34560

**Construcții**

Crt	Nr cadastral Nr. topografic	Adresa	Observații / Referințe
A1.1		Loc. Pojorâta, Jud. Suceava	Nr. niveluri:1; S. construita la sol:29 mp; S. construita desfasurata:29 mp; Anexă, P, constructie din lem

**B. Partea II. Proprietari și acte**

Inscrieri privitoare la dreptul de proprietate și alte drepturi reale		Referințe
<b>6429 / 28/05/2020</b>		
Act Notarial nr. 790, din 28/05/2020 emis de Rotaru Dorina;		
B1	Intabulare, drept de PROPRIETATE, bun comun în devălmășie, dobandit prin Conventie, cota actuala 1/1 1) CHELARIU PARASCHIVA 2) CHELARIU VASILE	A1
<b>3391 / 07/12/2022</b>		
Act Administrativ nr. Adeverință nr. 1700, din 02/11/2022 emis de Primăria Comunei Pojorâta;		
B2	Intabulare, drept de PROPRIETATE, dobandit prin Lege, cota actuala 1/1 1) CHELARIU PARASCHIVA 2) CHELARIU VASILE	A1.1

**C. Partea III. SARCINI .**

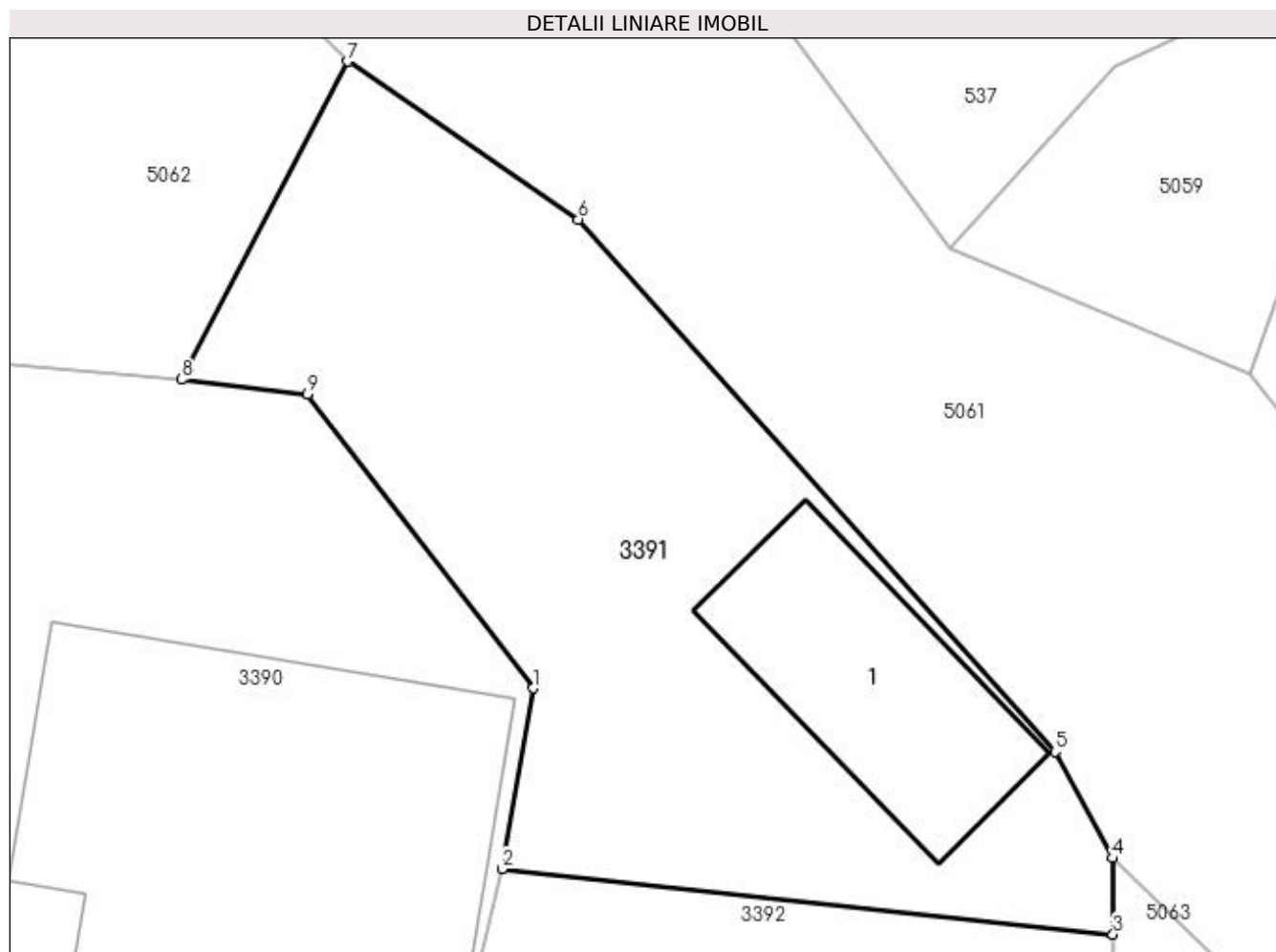
Inscrieri privind dezmembramintele dreptului de proprietate, drepturi reale de garanție și sarcini	Referințe
NU SUNT	

## Anexa Nr. 1 La Partea I

## Teren

Nr cadastral	Suprafața (mp)*	Observații / Referințe
34560	184	Provenit din CF 34560, nr. cad. 34560

\* Suprafața este determinată în planul de proiecție Stereo 70.



## Date referitoare la teren

Crt	Categorie folosință	Intra vilan	Suprafața (mp)	Tarla	Parcelă	Nr. topo	Observații / Referințe
1	curți constructii	DA	184	-	-	-	

## Date referitoare la construcții

Crt	Număr	Destinație construcție	Supraf. (mp)	Situație juridică	Observații / Referințe
A1.1		constructii anexa	29	Cu acte	Nr. niveluri:1; S. construita la sol:29 mp; S. construita desfasurata:29 mp; Anexă, P, constructie din lem

## Lungime Segmente

1) Valorile lungimilor segmentelor sunt obținute din proiecție în plan.

Punct început	X / Y	Punct sfârșit	X / Y	Lungime segment (** (m)
1	535.410,763 669.456,921	2	535.410,042 669.452,782	4.201
2	535.410,042 669.452,782	3	535.424,047 669.451,282	14.085
3	535.424,047 669.451,282	4	535.424,027 669.453,027	1.745

Punct început	X / Y	Punct sfârșit	X / Y	Lungime segment (** (m)
4	535.424,027 669.453,027	5	535.422,716 669.455,469	2.772
5	535.422,716 669.455,469	6	535.411,791 669.467,662	16.371
6	535.411,791 669.467,662	7	535.406,51 669.471,278	6.4
7	535.406,51 669.471,278	8	535.402,688 669.463,996	8.224
8	535.402,688 669.463,996	9	535.405,586 669.463,66	2.917
9	535.405,586 669.463,66	1	535.410,763 669.456,921	8.498

\*\* Lungimile segmentelor sunt determinate în planul de proiecție Stereo 70 și sunt rotunjite la 1 milimetru.

\*\*\* Distanța dintre puncte este formată din segmente cumulate ce sunt mai mici decât valoarea 1 milimetru.



**DATE DESPRE IMOBILUL NR. 3392**

Oficiul de Cadastru și Publicitate Imobiliară SUCEAVA  
Biroul de Cadastru și Publicitate Imobiliară Campulung Moldovenesc

**A. Partea I. Descrierea imobilului**

TEREN Intravilan

Adresa: Loc. Pojorâta, Str Izvoaraș, Nr. 4, Jud. Suceava

Nr. Crt	Nr cadastral Nr. topografic	Suprafața* (mp)	Observații / Referințe
A1	34473	Din acte: 316 Masurata: 291	Sector cadastral:49 Teren neimprejmuit; Provenit din CF 34473, nr. cad. 34473

**Construcții**

Crt	Nr cadastral Nr. topografic	Adresa	Observații / Referințe
A1.1		Loc. Pojorâta, Str Izvoaraș, Nr. 4, Jud. Suceava	Nr. niveluri:2; S. construita la sol:65 mp; S. construita desfasurata:130 mp; Casă de locuit, P+E

**B. Partea II. Proprietari și acte**

Inscrieri privitoare la dreptul de proprietate și alte drepturi reale		Referințe
<b>18513 / 31/10/2019</b>		
Act Notarial nr. 2391, din 29/10/2019 emis de Scraba Luminita Ana Maria;		
B1	Intabulare, drept de PROPRIETATE, ca bun propriu , cu titlu de donatie, dobandit prin Conventie, cota actuala 1/2 1) CHELARIU VASILE	A1
<b>18512 / 31/10/2019</b>		
Act Notarial nr. 82, din 29/10/2019 emis de Scraba Luminita Ana Maria;		
B2	Intabulare, drept de PROPRIETATE, dobandit prin Succesiune, cota actuala 1/6 1) CHELARIU VASILE	A1
<b>9607 / 07/06/2019</b>		
Act Notarial nr. 24, din 04/03/2019 emis de BNP Puscasu Stanciu-Sfaiter si Asociatii;		
B3	Intabulare, drept de PROPRIETATE, dobandit prin Succesiune, cota actuala 1/3 1) CHELARIU VASILE	A1
<b>3392 / 07/12/2022</b>		
Act Administrativ nr. Adeverință nr. 1700, din 02/11/2022 emis de Primăria Comunei Pojorâta;		
B4	Intabulare, drept de PROPRIETATE, dobandit prin Lege, cota actuala 1/1 1) CHELARIU VASILE	A1.1

**C. Partea III. SARCINI .**

Inscrieri privind dezmembramintele dreptului de proprietate, drepturi reale de garanție și sarcini	Referințe
NU SUNT	

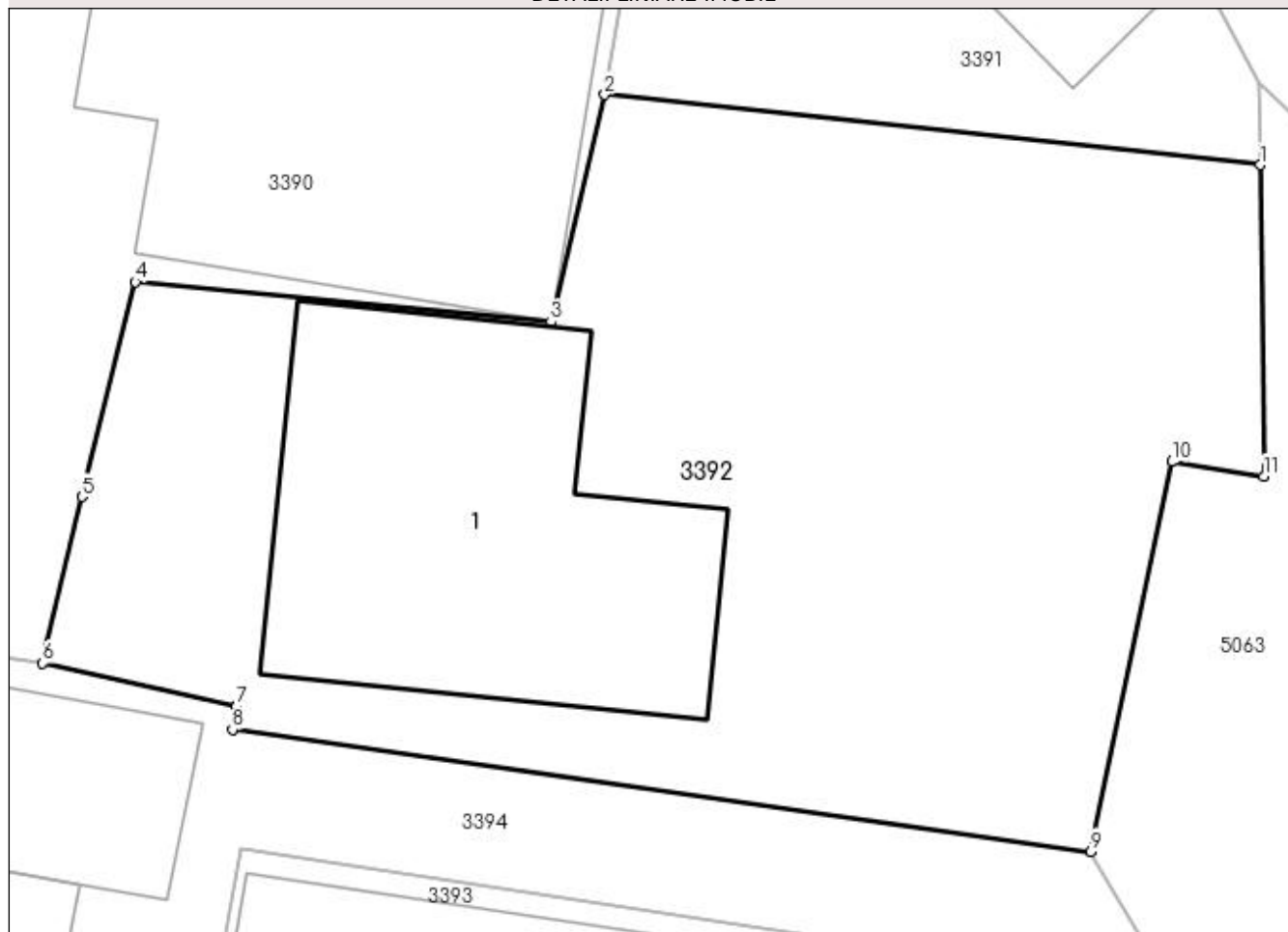
## Anexa Nr. 1 La Partea I

## Teren

Nr cadastral	Suprafața (mp)*	Observații / Referințe
34473	Din acte: 316 Masurata: 291	Provenit din CF 34473, nr. cad. 34473

\* Suprafața este determinată în planul de proiecție Stereo 70.

## DETALII LINIARE IMOBIL



## Date referitoare la teren

Crt	Categorie folosință	Intravilan	Suprafața (mp)	Tarla	Parcelă	Nr. topo	Observații / Referințe
1	curți constructii	DA	291	-	-	-	

## Date referitoare la construcții

Crt	Număr	Destinație construcție	Supraf. (mp)	Situație juridică	Observații / Referințe
A1.1		construcții de locuințe	65	Cu acte	Nr. niveluri:2; S. construita la sol:65 mp; S. construita desfasurata:130 mp; Casă de locuit, P+E

## Lungime Segmente

1) Valorile lungimilor segmentelor sunt obținute din proiecție în plan.

Punct început	X / Y	Punct sfârșit	X / Y	Lungime segment (** (m)
1	535.424,047 669.451,282	2	535.410,042 669.452,782	14.085
2	535.410,042 669.452,782	3	535.408,899 669.447,931	4.984
3	535.408,899 669.447,931	4	535.400,023 669.448,782	8.917

Punct început	X / Y	Punct sfârșit	X / Y	Lungime segment (** (m)
4	535.400,023 669.448,782	5	535.398,879 669.444,198	4.725
5	535.398,879 669.444,198	6	535.398,041 669.440,636	3.659
6	535.398,041 669.440,636	7	535.402,189 669.439,722	4.248
7	535.402,189 669.439,722	8	535.402,096 669.439,225	0.506
8	535.402,096 669.439,225	9	535.420,431 669.436,614	18.52
9	535.420,431 669.436,614	10	535.422,155 669.444,942	8.505
10	535.422,155 669.444,942	11	535.424,122 669.444,629	1.992
11	535.424,122 669.444,629	1	535.424,047 669.451,282	6.653

\*\* Lungimile segmentelor sunt determinate în planul de proiecție Stereo 70 și sunt rotunjite la 1 milimetru.

\*\*\* Distanța dintre puncte este formată din segmente cumulate ce sunt mai mici decât valoarea 1 milimetru.





**DATE DESPRE IMOBILUL NR. 3393**

Oficiul de Cadastru și Publicitate Imobiliară SUCEAVA  
Biroul de Cadastru și Publicitate Imobiliară Campulung Moldovenesc

**A. Partea I. Descrierea imobilului**

TEREN Intravilan

Adresa: Loc. Pojorâta, Jud. Suceava

Nr. Crt	Nr cadastral Nr. topografic	Suprafața* (mp)	Observații / Referințe
A1	31098	250	Sector cadastral:49 Teren neimpregmuit; Provenit din CF 31098, nr. cad. 31098, CF 31057, parte din nr. top. 797

**Construcții**

Crt	Nr cadastral Nr. topografic	Adresa	Observații / Referințe
A1.1		Loc. Pojorâta, Jud. Suceava	Nr. niveluri:2; S. construita la sol:102 mp; S. construita desfasurata:204 mp; Casă de locuit, P+E, DIN ZIDARIE DIN 1981

**B. Partea II. Proprietari și acte**

Inscrieri privitoare la dreptul de proprietate și alte drepturi reale		Referințe
<b>10443 / 08/07/2021</b>		
Act Notarial nr. 2011, din 06/07/2021 emis de Scraba Luminita Doru Paul;		
B1	Intabulare, drept de PROPRIETATE, dobandit prin Conventie, cota actuala 5/16 1) PUGHIUC SERGIU-DAN	A1, A1.1
Act Notarial nr. 55, din 06/07/2021 emis de Scraba Luminita Doru Paul;		
B2	Intabulare, drept de PROPRIETATE, dobandit prin Succesiune, cota actuala 3/16 1) PUGHIUC SERGIU-DAN	A1, A1.1
<b>9157 / 05/09/2011</b>		
Act Administrativ nr. 118, din 07/04/1993 emis de CJSIPT;		
B3	Intabulare, drept de PROPRIETATE, dobandit prin Constituire, cota actuala 1/2 1) PUGHIUC MARIA	A1
<b>10443 / 07/07/2021</b>		
Act Notarial nr. 2010, din 05/07/2021 emis de Scraba Luminita Doru Paul;		
B4	se noteaza actul de lichidare a regimului comunitatii legale prin care bunurile comune devin bunuri in cota de 1/2 parti pentru fiecare	A1, A1.1
<b>9157 / 05/09/2011</b>		
Act Administrativ nr. 7/219, din 14/04/1981 emis de CONSILIUL POPULAR AL COMUNEI POJORATA;		
B5	Intabulare, drept de PROPRIETATE, dobandit prin Construire, cota actuala 1/2 1) PUGHIUC MARIA	A1.1

**C. Partea III. SARCINI .**

Inscrieri privind dezmembramintele dreptului de proprietate, drepturi reale de garanție și sarcini	Referințe
NU SUNT	

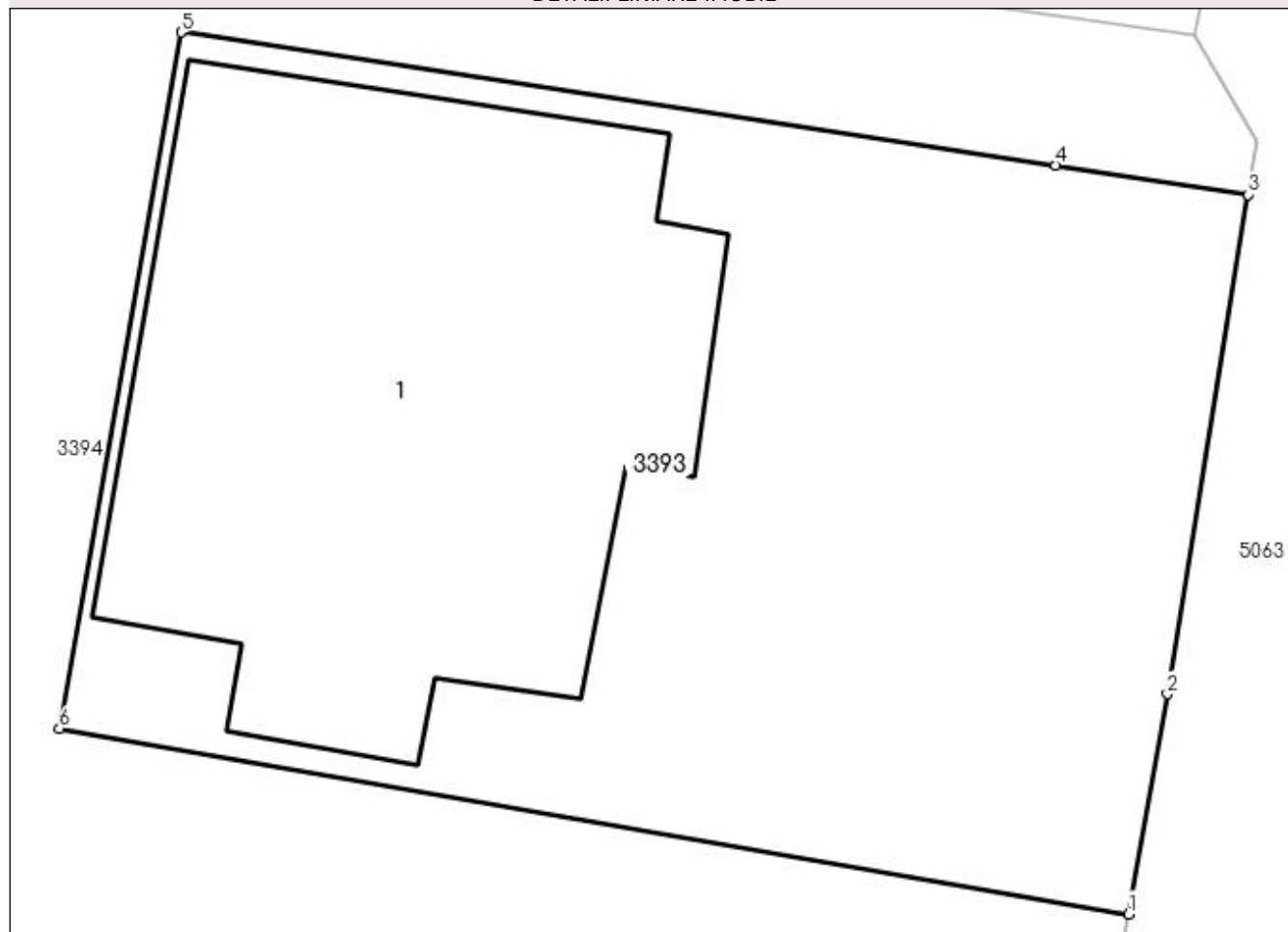
## Anexa Nr. 1 La Partea I

## Teren

Nr cadastral	Suprafața (mp)*	Observații / Referințe
31098	250	Provenit din CF 31098, nr. cad. 31098, CF 31057, parte din nr. top. 797

\* Suprafața este determinată în planul de proiecție Stereo 70.

## DETALII LINIARE IMOBIL



## Date referitoare la teren

Crt	Categorie folosință	Intra vilan	Suprafața (mp)	Tarla	Parcelă	Nr. topo	Observații / Referințe
1	curți constructii	DA	250	-	-	-	

## Date referitoare la construcții

Crt	Număr	Destinație construcție	Supraf. (mp)	Situație juridică	Observații / Referințe
A1.1		construcții de locuințe	102	Cu acte	Nr. niveluri:2; S. construita la sol:102 mp; S. construita desfasurata:204 mp; Casă de locuit, P+E, DIN ZIDARIE DIN 1981

## Lungime Segmente

1) Valorile lungimilor segmentelor sunt obținute din proiecție în plan.

Punct început	X / Y	Punct sfârșit	X / Y	Lungime segment (** (m)
1	535.419,259 669.420,855	2	535.419,96 669.424,802	4.009
2	535.419,96 669.424,802	3	535.421,403 669.433,753	9.067
3	535.421,403 669.433,753	4	535.417,949 669.434,278	3.494

Punct început	X / Y	Punct sfârșit	X / Y	Lungime segment (** (m)
4	535.417,949 669.434,278	5	535.402,266 669.436,663	15.863
5	535.402,266 669.436,663	6	535.400,082 669.424,183	12.67
6	535.400,082 669.424,183	1	535.419,259 669.420,855	19.464

\*\* Lungimile segmentelor sunt determinate în planul de proiecție Stereo 70 și sunt rotunjite la 1 milimetru.

\*\*\* Distanța dintre puncte este formată din segmente cumulate ce sunt mai mici decât valoarea 1 milimetru.



**DATE DESPRE IMOBILUL NR. 3394**

Oficiul de Cadastru și Publicitate Imobiliară SUCEAVA  
Biroul de Cadastru și Publicitate Imobiliară Campulung Moldovenesc

**A. Partea I. Descrierea imobilului**

TEREN Intravilan

Adresa: Loc. Pojorâta, Str Izvoaraș, Nr. 6, Jud. Suceava

Nr. Crt	Nr cadastral Nr. topografic	Suprafața* (mp)	Observații / Referințe
A1	32437	619	Sector cadastral:49 Teren neimprejmuit; Provenit din CF 32437, nr. cad. 32437, CF 31057, parte din nr. top. 797

**Construcții**

Crt	Nr cadastral Nr. topografic	Adresa	Observații / Referințe
A1.1		Loc. Pojorâta, Str Izvoaraș, Nr. 6, Jud. Suceava	Nr. niveluri:1; S. construita la sol:25 mp; S. construita desfasurata:25 mp; Anexă, P, constructie din lemn, din 1955
A1.2		Loc. Pojorâta, Str Izvoaraș, Nr. 6, Jud. Suceava	Nr. niveluri:1; S. construita la sol:32 mp; S. construita desfasurata:32 mp; Anexă, P, constructie din lemn, din 1955
A1.3		Loc. Pojorâta, Str Izvoaraș, Nr. 6, Jud. Suceava	Nr. niveluri:1; S. construita la sol:25 mp; S. construita desfasurata:25 mp; Anexă, P, constructie din lemn, din 1955
A1.4		Loc. Pojorâta, Str Izvoaraș, Nr. 6, Jud. Suceava	Nr. niveluri:1; S. construita la sol:10 mp; S. construita desfasurata:10 mp; Anexă, P, constructie din lemn, din 1955
A1.5		Loc. Pojorâta, Str Izvoaraș, Nr. 6, Jud. Suceava	Nr. niveluri:1; S. construita la sol:15 mp; S. construita desfasurata:15 mp; Anexă, P, constructie din lemn, din 1955
A1.6		Loc. Pojorâta, Str Izvoaraș, Nr. 6, Jud. Suceava	Nr. niveluri:1; S. construita la sol:15 mp; S. construita desfasurata:15 mp; Anexă, P, constructie din lemn, din 1955

**B. Partea II. Proprietari și acte**

Inscrieri privitoare la dreptul de proprietate și alte drepturi reale	Referințe
<b>11402 / 07/08/2015</b>	
Act Notarial nr. 962, din 07/08/2015 emis de Catargiu TUDOR-MARIAN;	
B1	A1
Intabulare, drept de PROPRIETATEca bun propriu, dobandit prin Conventie, cota actuala 1/1 1) PUGHIUC MARIA, vaduva	
<b>3394 / 08/12/2022</b>	
Act Normativ nr. Adeverință nr. 1700, din 02/11/2022 emis de Parlamentul României;	
B3	A1.1, A1.2, A1.3, A1.4, A1.5, A1.6
Intabulare, drept de PROPRIETATE, dobandit prin Lege, cota actuala 1/1 1) PUGHIUC MARIA	

**C. Partea III. SARCINI .**

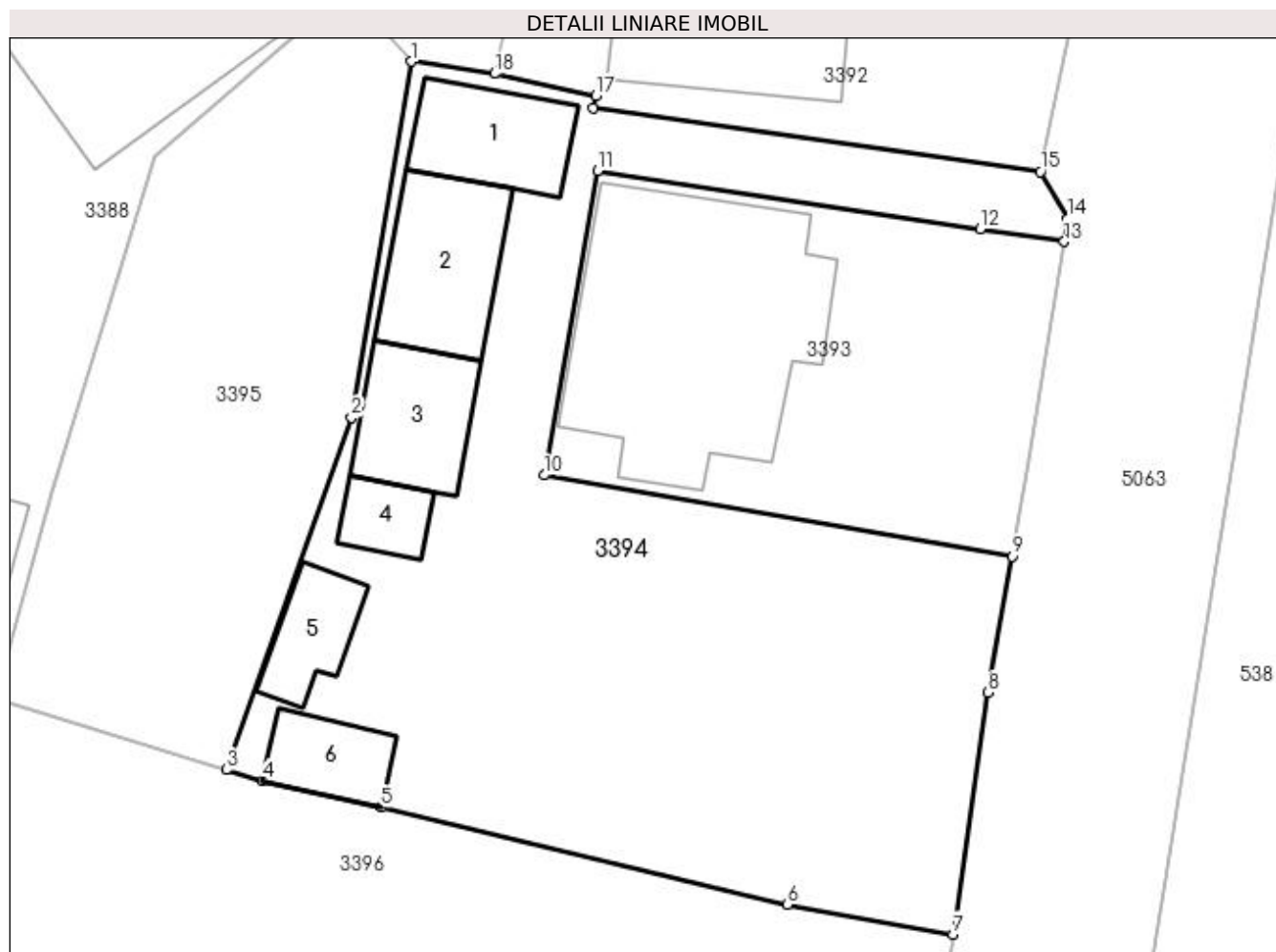
Inscrieri privind dezmembramintele dreptului de proprietate, drepturi reale de garanție și sarcini	Referințe
NU SUNT	

## Anexa Nr. 1 La Partea I

## Teren

Nr cadastral	Suprafața (mp)*	Observații / Referințe
32437	619	Provenit din CF 32437, nr. cad. 32437, CF 31057, parte din nr. top. 797

\* Suprafața este determinată în planul de proiecție Stereo 70.



## Date referitoare la teren

Crt	Categorie folosință	Intra vilan	Suprafața (mp)	Tarla	Parcelă	Nr. topo	Observații / Referințe
1	curți construcții	DA	487	-	-	-	
2	arabil	DA	132	-	-	-	

## Date referitoare la construcții

Crt	Număr	Destinație construcție	Supraf. (mp)	Situație juridică	Observații / Referințe
A1.1		construcții anexa	25	Cu acte	Nr. niveluri:1; S. construită la sol:25 mp; S. construită desfasurata:25 mp; Anexă, P, construcție din lemn, din 1955
A1.2		construcții anexa	32	Cu acte	Nr. niveluri:1; S. construită la sol:32 mp; S. construită desfasurata:32 mp; Anexă, P, construcție din lemn, din 1955
A1.3		construcții anexa	25	Cu acte	Nr. niveluri:1; S. construită la sol:25 mp; S. construită desfasurata:25 mp; Anexă, P, construcție din lemn, din 1955
A1.4		construcții anexa	10	Cu acte	Nr. niveluri:1; S. construită la sol:10 mp; S. construită desfasurata:10 mp; Anexă, P, construcție din lemn, din 1955
A1.5		construcții anexa	15	Cu acte	Nr. niveluri:1; S. construită la sol:15 mp; S. construită desfasurata:15 mp; Anexă, P, construcție din lemn, din 1955
A1.6		construcții anexa	15	Cu acte	Nr. niveluri:1; S. construită la sol:15 mp; S. construită desfasurata:15 mp; Anexă, P, construcție din lemn, din 1955

## Lungime Segmente

1) Valorile lungimilor segmentelor sunt obținute din proiecție în plan.

Punct început	X / Y	Punct sfârșit	X / Y	Lungime segment (** (m)
1	535.394,639 669.441,134	2	535.392,167 669.426,55	14.792
2	535.392,167 669.426,55	3	535.387,036 669.412,107	15.327
3	535.387,036 669.412,107	4	535.388,504 669.411,671	1.531
4	535.388,504 669.411,671	5	535.393,38 669.410,566	5.0
5	535.393,38 669.410,566	6	535.410,05 669.406,588	17.138
6	535.410,05 669.406,588	7	535.416,846 669.405,362	6.906
7	535.416,846 669.405,362	8	535.418,268 669.415,269	10.009
8	535.418,268 669.415,269	9	535.419,259 669.420,855	5.673
9	535.419,259 669.420,855	10	535.400,082 669.424,183	19.464
10	535.400,082 669.424,183	11	535.402,266 669.436,663	12.67
11	535.402,266 669.436,663	12	535.417,949 669.434,278	15.863
12	535.417,949 669.434,278	13	535.421,403 669.433,753	3.494
13	535.421,403 669.433,753	14	535.421,557 669.434,705	0.964
14	535.421,557 669.434,705	15	535.420,431 669.436,614	2.216
15	535.420,431 669.436,614	16	535.402,096 669.439,225	18.52
16	535.402,096 669.439,225	17	535.402,189 669.439,722	0.506
17	535.402,189 669.439,722	18	535.398,041 669.440,636	4.248
18	535.398,041 669.440,636	1	535.394,639 669.441,134	3.438

\*\* Lungimile segmentelor sunt determinate în planul de proiecție Stereo 70 și sunt rotunjite la 1 milimetru.

\*\*\* Distanța dintre puncte este formată din segmente cumulate ce sunt mai mici decât valoarea 1 milimetru.





**DATE DESPRE IMOBILUL NR. 3395**

Oficiul de Cadastru și Publicitate Imobiliară SUCEAVA  
Biroul de Cadastru și Publicitate Imobiliară Campulung Moldovenesc

**A. Partea I. Descrierea imobilului**

TEREN Intravilan

Adresa: Loc. Pojorâta, Str Izvoaraș, Nr. 2, Jud. Suceava

Nr. Crt	Nr cadastral Nr. topografic	Suprafața* (mp)	Observații / Referințe
A1		295	Sector cadastral:49 Teren neimprejmuit;

**B. Partea II. Proprietari și acte**

Inscrieri privitoare la dreptul de proprietate și alte drepturi reale		Referințe
<b>3395 / 08/12/2022</b>		
Act Normativ nr. Hotărâre nr. 1.357, din 27/12/2001 emis de Guvernul României (Anexa nr. 70 - Inventarul bunurilor care aparțin domeniului privat al comunei Pojorâta, pozitia nr. 255; Adeverința nr. 1542 din 24.10.2022 emis de Primăria Comunei Pojorâta);		
B1	Intabulare, drept de PROPRIETATE, dobandit prin Lege, cota actuala 1/1	A1
1) COMUNA POJORĂTA - DOMENIUL PRIVAT, CIF:4441425		

**C. Partea III. SARCINI .**

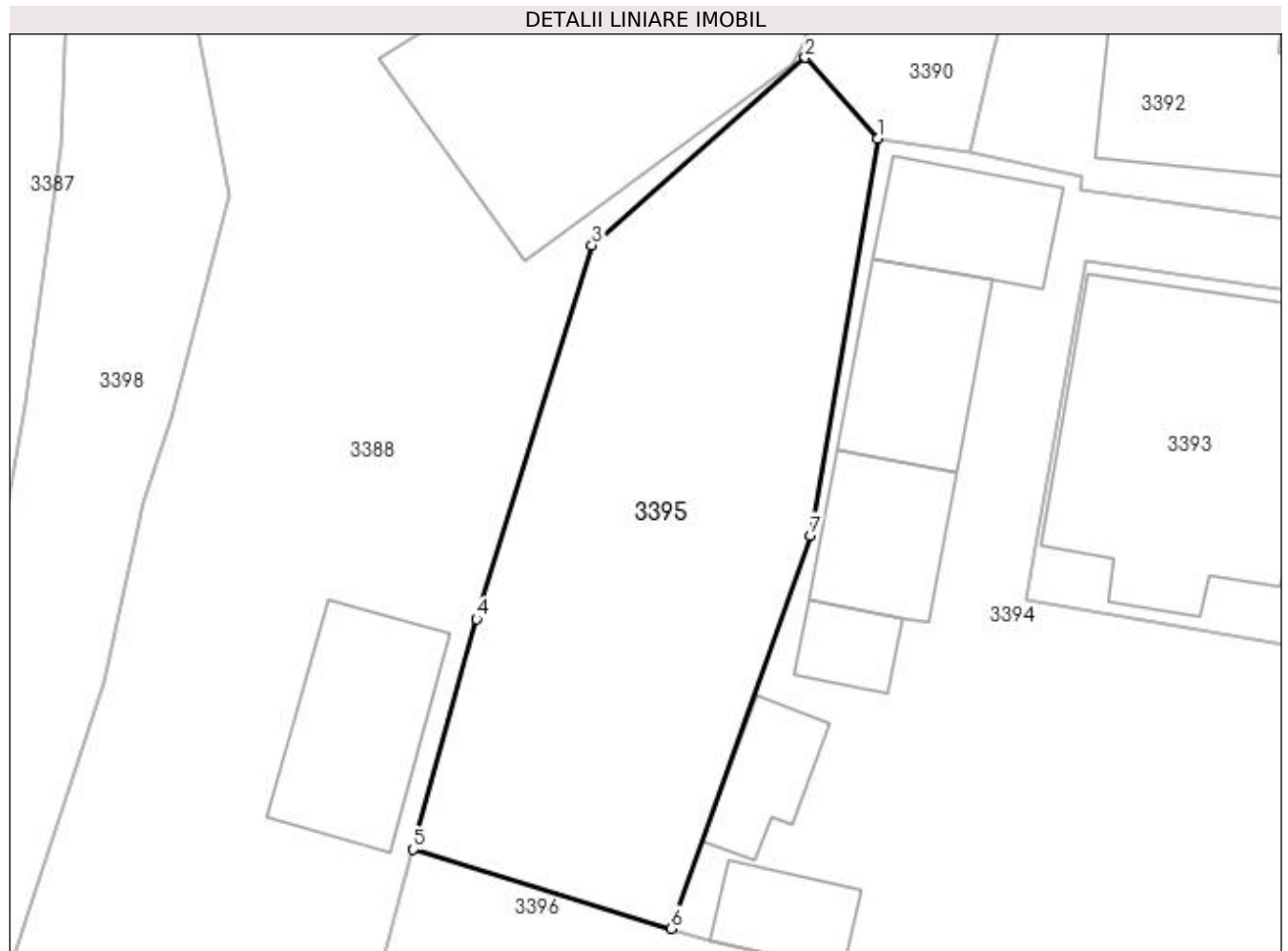
Inscrieri privind dezmembramintele dreptului de proprietate, drepturi reale de garanție și sarcini	Referințe
NU SUNT	

## Anexa Nr. 1 La Partea I

## Teren

Nr cadastral	Suprafața (mp)*	Observații / Referințe
	295	

\* Suprafața este determinată în planul de proiecție Stereo 70.



## Date referitoare la teren

Crt	Categorie folosință	Intra vilan	Suprafața (mp)	Tarla	Parcelă	Nr. topo	Observații / Referințe
1	arabil	DA	94	-	-	-	
2	faneata	DA	201	-	-	-	

## Lungime Segmente

1) Valorile lungimilor segmentelor sunt obținute din proiecție în plan.

Punct început	X / Y	Punct sfârșit	X / Y	Lungime segment (** (m)
1	535.394,639 669.441,134	2	535.391,974 669.444,106	3.992
2	535.391,974 669.444,106	3	535.384,132 669.437,215	10.439
3	535.384,132 669.437,215	4	535.379,889 669.423,482	14.374
4	535.379,889 669.423,482	5	535.377,566 669.415,017	8.778

Punct început	X / Y	Punct sfârșit	X / Y	Lungime segment (** (m)
5	535.377,566 669.415,017	6	535.387,036 669.412,107	9.907
6	535.387,036 669.412,107	7	535.392,167 669.426,55	15.327
7	535.392,167 669.426,55	1	535.394,639 669.441,134	14.792

\*\* Lungimile segmentelor sunt determinate în planul de proiecție Stereo 70 și sunt rotunjite la 1 milimetru.

\*\*\* Distanța dintre puncte este formată din segmente cumulate ce sunt mai mici decât valoarea 1 milimetru.



**DATE DESPRE IMOBILUL NR. 3396**

Oficiul de Cadastru și Publicitate Imobiliară SUCEAVA  
Biroul de Cadastru și Publicitate Imobiliară Campulung Moldovenesc

**A. Partea I. Descrierea imobilului**

TEREN Intravilan

Adresa: Loc. Pojorâta, Str Izvoaraș, Nr. 8, Jud. Suceava

Nr. Crt	Nr cadastral Nr. topografic	Suprafața* (mp)	Observații / Referințe
A1	31473	2.073	Sector cadastral:49 Teren imprejmuit; Provenit din CF 31473, nr. cad. 31473, CF 31057, parte din nr. top. 797

**Construcții**

Crt	Nr cadastral Nr. topografic	Adresa	Observații / Referințe
A1.1		Loc. Pojorâta, Str Izvoaraș, Nr. 8, Jud. Suceava	Nr. niveluri:2; S. construita la sol:75 mp; S. construita desfasurata:150 mp; Casă de locuit, P+E
A1.2		Loc. Pojorâta, Str Izvoaraș, Nr. 8, Jud. Suceava	Nr. niveluri:1; S. construita la sol:40 mp; S. construita desfasurata:40 mp; Anexă, P

**B. Partea II. Proprietari și acte**

Inscrieri privitoare la dreptul de proprietate și alte drepturi reale		Referințe
<b>69 / 04/01/2013</b>		
Act Notarial nr. 1, din 03/01/2013 emis de ANDRONICESCU OLTICA VERONICA;		
B1	Intabulare, drept de PROPRIETATE, ca bun propriu, fiind vaduva, dobandit prin Conventie, cota actuala 1/1 1) BELEI MARIA, LIPSĂ CNP	A1
<b>3396 / 07/12/2022</b>		
Act Administrativ nr. Adeverință nr. 1700, din 02/11/2022 emis de Primăria Comunei Pojorâta;		
B3	Intabulare, drept de PROPRIETATE, dobandit prin Lege, cota actuala 1/1 1) BELEI MARIA, LIPSĂ CNP	A1.1, A1.2

**C. Partea III. SARCINI**

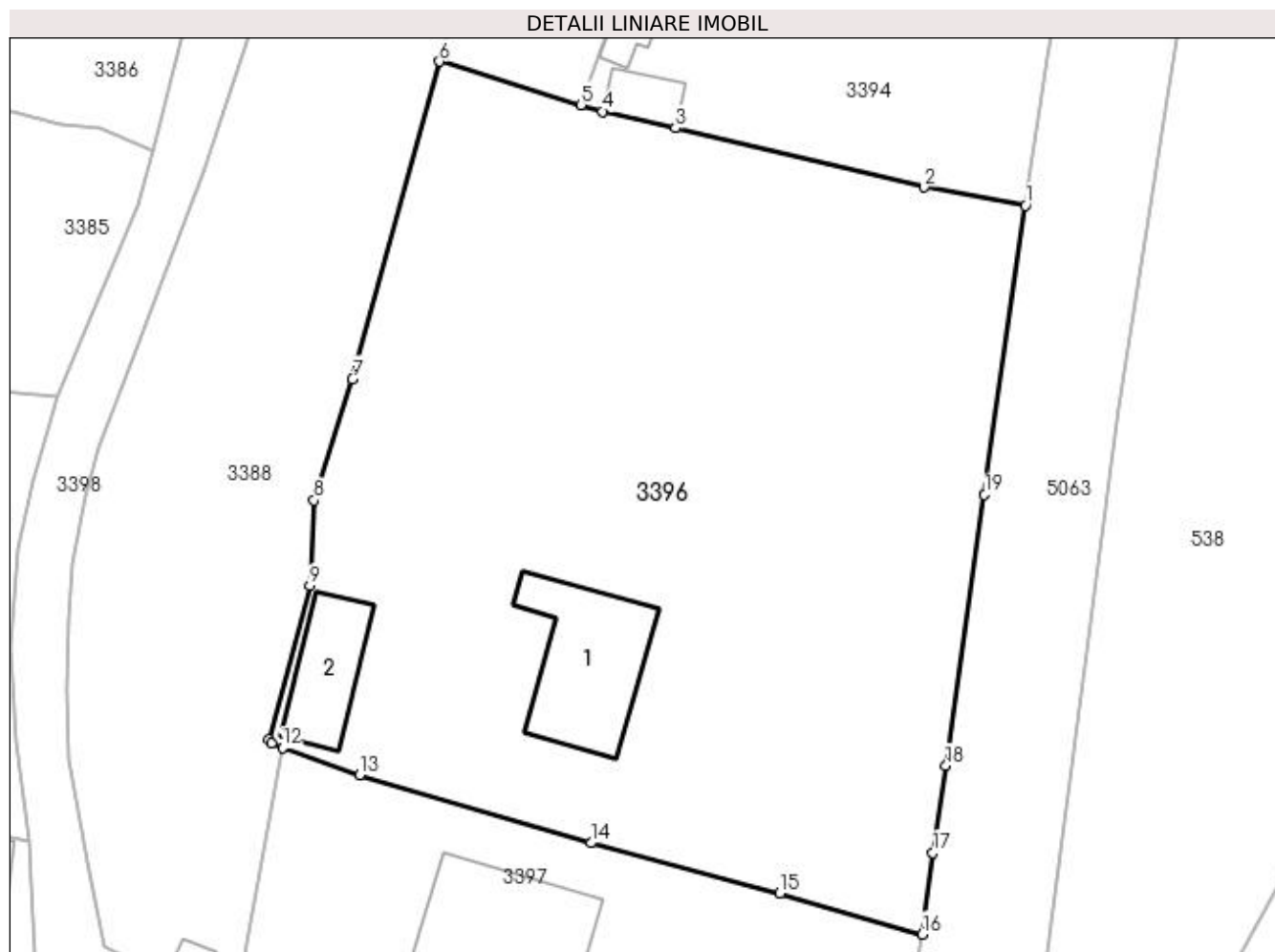
Inscrieri privind dezmembramintele dreptului de proprietate, drepturi reale de garanție și sarcini		Referințe
<b>69 / 04/01/2013</b>		
Act Notarial nr. 1, din 03/01/2013 emis de ANDRONICESCU OLTICA VERONICA;		
C1	Intabulare, drept de IPOTECA LEGALA, Valoare:13000 RON, dobandit prin Conventie, cota actuala 1/1 1) PRIMARIA POJORATA, CIF:4441425	A1

## Anexa Nr. 1 La Partea I

## Teren

Nr cadastral	Suprafața (mp)*	Observații / Referințe
31473	2.073	Provenit din CF 31473, nr. cad. 31473, CF 31057, parte din nr. top. 797

\* Suprafața este determinată în planul de proiecție Stereo 70.



## Date referitoare la teren

Crt	Categorie folosință	Intra vilan	Suprafața (mp)	Tarla	Parcelă	Nr. topo	Observații / Referințe
1	curți construcții	DA	430	-	-	-	
2	arabil	DA	643	-	-	-	
3	faneata	DA	1.000	-	-	-	

## Date referitoare la construcții

Crt	Număr	Destinație construcție	Supraf. (mp)	Situație juridică	Observații / Referințe
A1.1		construcții de locuințe	75	Cu acte	Nr. niveluri:2; S. construita la sol:75 mp; S. construita desfasurata:150 mp; Casă de locuit, P+E
A1.2		construcții anexa	40	Cu acte	Nr. niveluri:1; S. construita la sol:40 mp; S. construita desfasurata:40 mp; Anexă, P

## Lungime Segmente

1) Valorile lungimilor segmentelor sunt obținute din proiecție în plan.

Punct început	X / Y	Punct sfârșit	X / Y	Lungime segment (** (m)
1	535.416,846 669.405,362	2	535.410,05 669.406,588	6.906

Punct început	X / Y	Punct sfârșit	X / Y	Lungime segment (** (m)
2	535.410,05 669.406,588	3	535.393,38 669.410,566	17.138
3	535.393,38 669.410,566	4	535.388,504 669.411,671	5.0
4	535.388,504 669.411,671	5	535.387,036 669.412,107	1.531
5	535.387,036 669.412,107	6	535.377,566 669.415,017	9.907
6	535.377,566 669.415,017	7	535.371,729 669.393,747	22.056
7	535.371,729 669.393,747	8	535.369,16 669.385,607	8.536
8	535.369,16 669.385,607	9	535.368,853 669.379,88	5.735
9	535.368,853 669.379,88	10	535.366,113 669.369,554	10.683
10	535.366,113 669.369,554	11	535.366,308 669.369,344	0.287
11	535.366,308 669.369,344	12	535.367,035 669.369,005	0.802
12	535.367,035 669.369,005	13	535.372,209 669.367,22	5.473
13	535.372,209 669.367,22	14	535.387,711 669.362,644	16.163
14	535.387,711 669.362,644	15	535.400,385 669.359,269	13.116
15	535.400,385 669.359,269	16	535.409,913 669.356,525	9.915
16	535.409,913 669.356,525	17	535.410,641 669.361,996	5.519
17	535.410,641 669.361,996	18	535.411,51 669.367,844	5.912
18	535.411,51 669.367,844	19	535.414,097 669.385,998	18.337
19	535.414,097 669.385,998	1	535.416,846 669.405,362	19.558

\*\* Lungimile segmentelor sunt determinate în planul de proiecție Stereo 70 și sunt rotunjite la 1 milimetru.

\*\*\* Distanța dintre puncte este formată din segmente cumulate ce sunt mai mici decât valoarea 1 milimetru.





**DATE DESPRE IMOBILUL NR. 3397**

Oficiul de Cadastru și Publicitate Imobiliară SUCEAVA  
 Biroul de Cadastru și Publicitate Imobiliară Campulung Moldovenesc

**A. Partea I. Descrierea imobilului**

TEREN Intravilan

Adresa: Loc. Pojorâta, Str Izvoaraș, Nr. 10, Jud. Suceava

Nr. Crt	Nr cadastral Nr. topografic	Suprafața* (mp)	Observații / Referințe
A1	32308	757	Sector cadastral:49 Teren neimpregmuit; Provenit din CF 32308, nr. cad. 32308

**Construcții**

Crt	Nr cadastral Nr. topografic	Adresa	Observații / Referințe
A1.1		Loc. Pojorâta, Str Izvoaraș, Nr. 10, Jud. Suceava	Nr. niveluri:2; S. construita la sol:115 mp; S. construita desfasurata:230 mp; Casă de locuit, P+M, constructie din lemn din 1937

**B. Partea II. Proprietari și acte**

Inscrieri privitoare la dreptul de proprietate și alte drepturi reale	Referințe
<b>16033 / 15/10/2014</b>	
Hotarare Judecatoreasca nr. 151, din 07/02/2014 emis de Judecatoria Campulung Mold;	
B1	Intabulare, drept de PROPRIETATE, dobandit prin Hotarare Judecatoreasca, cota actuala 1/1 1) FRÎNCU MIHAI
	A1, A1.1

**C. Partea III. SARCINI .**

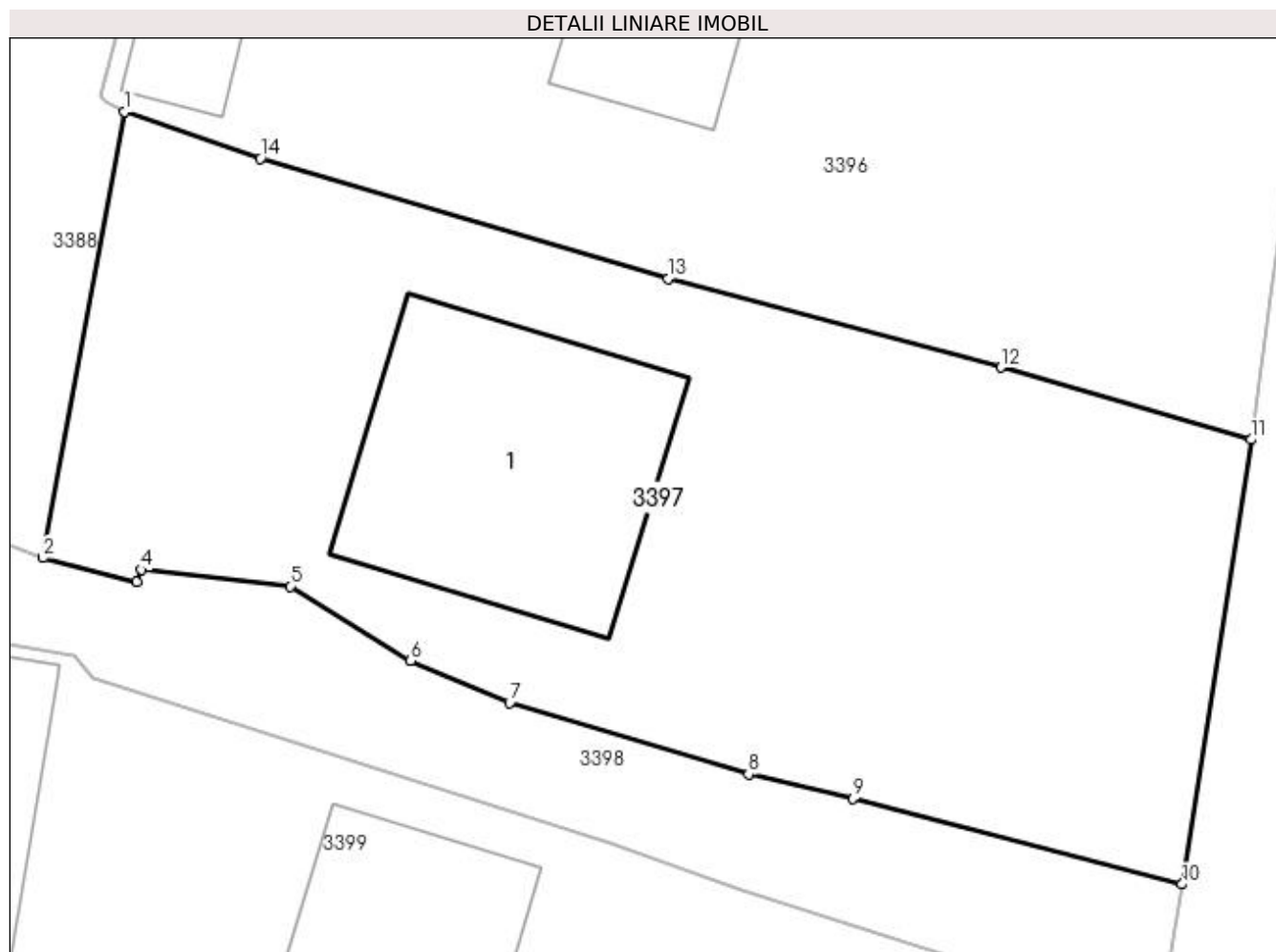
Inscrieri privind dezmembramintele dreptului de proprietate, drepturi reale de garanție și sarcini	Referințe
NU SUNT	

## Anexa Nr. 1 La Partea I

## Teren

Nr cadastral	Suprafața (mp)*	Observații / Referințe
32308	757	Provenit din CF 32308, nr. cad. 32308

\* Suprafața este determinată în planul de proiecție Stereo 70.



## Date referitoare la teren

Crt	Categorie folosință	Intra vilan	Suprafața (mp)	Tarla	Parcelă	Nr. topo	Observații / Referințe
1	curți constructii	DA	193	-	-	-	
2	faneata	DA	564	-	-	-	

## Date referitoare la construcții

Crt	Număr	Destinație construcție	Supraf. (mp)	Situație juridică	Observații / Referințe
A1.1		construcții de locuințe	115	Cu acte	Nr. niveluri:2; S. construita la sol:115 mp; S. construita desfasurata:230 mp; Casă de locuit, P+M, construcție din lemn din 1937

## Lungime Segmente

1) Valorile lungimilor segmentelor sunt obținute din proiecție în plan.

Punct început	X / Y	Punct sfârșit	X / Y	Lungime segment (** (m)
1	535.367,035 669.369,005	2	535.363,93 669.352,028	17.259
2	535.363,93 669.352,028	3	535.367,477 669.351,115	3.663
3	535.367,477 669.351,115	4	535.367,681 669.351,573	0.501

Punct început	X / Y	Punct sfârșit	X / Y	Lungime segment (** (m)
4	535.367,681 669.351,573	5	535.373,328 669.350,946	5.682
5	535.373,328 669.350,946	6	535.377,917 669.348,108	5.396
6	535.377,917 669.348,108	7	535.381,692 669.346,506	4.101
7	535.381,692 669.346,506	8	535.390,782 669.343,796	9.485
8	535.390,782 669.343,796	9	535.394,742 669.342,858	4.07
9	535.394,742 669.342,858	10	535.407,284 669.339,605	12.957
10	535.407,284 669.339,605	11	535.409,913 669.356,525	17.123
11	535.409,913 669.356,525	12	535.400,385 669.359,269	9.915
12	535.400,385 669.359,269	13	535.387,711 669.362,644	13.116
13	535.387,711 669.362,644	14	535.372,209 669.367,22	16.163
14	535.372,209 669.367,22	1	535.367,035 669.369,005	5.473

\*\* Lungimile segmentelor sunt determinate în planul de proiecție Stereo 70 și sunt rotunjite la 1 milimetru.

\*\*\* Distanța dintre puncte este formată din segmente cumulate ce sunt mai mici decât valoarea 1 milimetru.



**DATE DESPRE IMOBILUL NR. 3398**

Oficiul de Cadastru și Publicitate Imobiliară SUCEAVA  
Biroul de Cadastru și Publicitate Imobiliară Campulung Moldovenesc

**A. Partea I. Descrierea imobilului**

TEREN Intravilan

Adresa: Loc. Pojorâta, Jud. Suceava, Loc numit CENTRU

Nr. Crt	Nr cadastral Nr. topografic	Suprafața* (mp)	Observații / Referințe
A1	35135	731	Sector cadastral:49 Teren neimprejmuit; Provenit din CF 35135, nr. cad. 35135, CF 35122, nr. top. 3388 - Drum

**B. Partea II. Proprietari și acte**

Inscrieri privitoare la dreptul de proprietate și alte drepturi reale		Referințe
<b>13558 / 06/09/2021</b>		
Act Administrativ nr. 75, din 26/08/2021 emis de Consiliul Local Comuna Pojorata (act administrativ nr Anexa la HCL nr. 75 din 26.08.2021, emis de Consiliul Local al Comunei Pojorata;act administrativ nr 4779 din 02.09.2021, emis de Primaria Pojorata);		
B1	Intabulare, drept de PROPRIETATE, dobandit prin Lege, cota actuala 1/1	A1
1) COMUNA POJORÂTA - DOMENIUL PRIVAT, CIF:4441425		

**C. Partea III. SARCINI .**

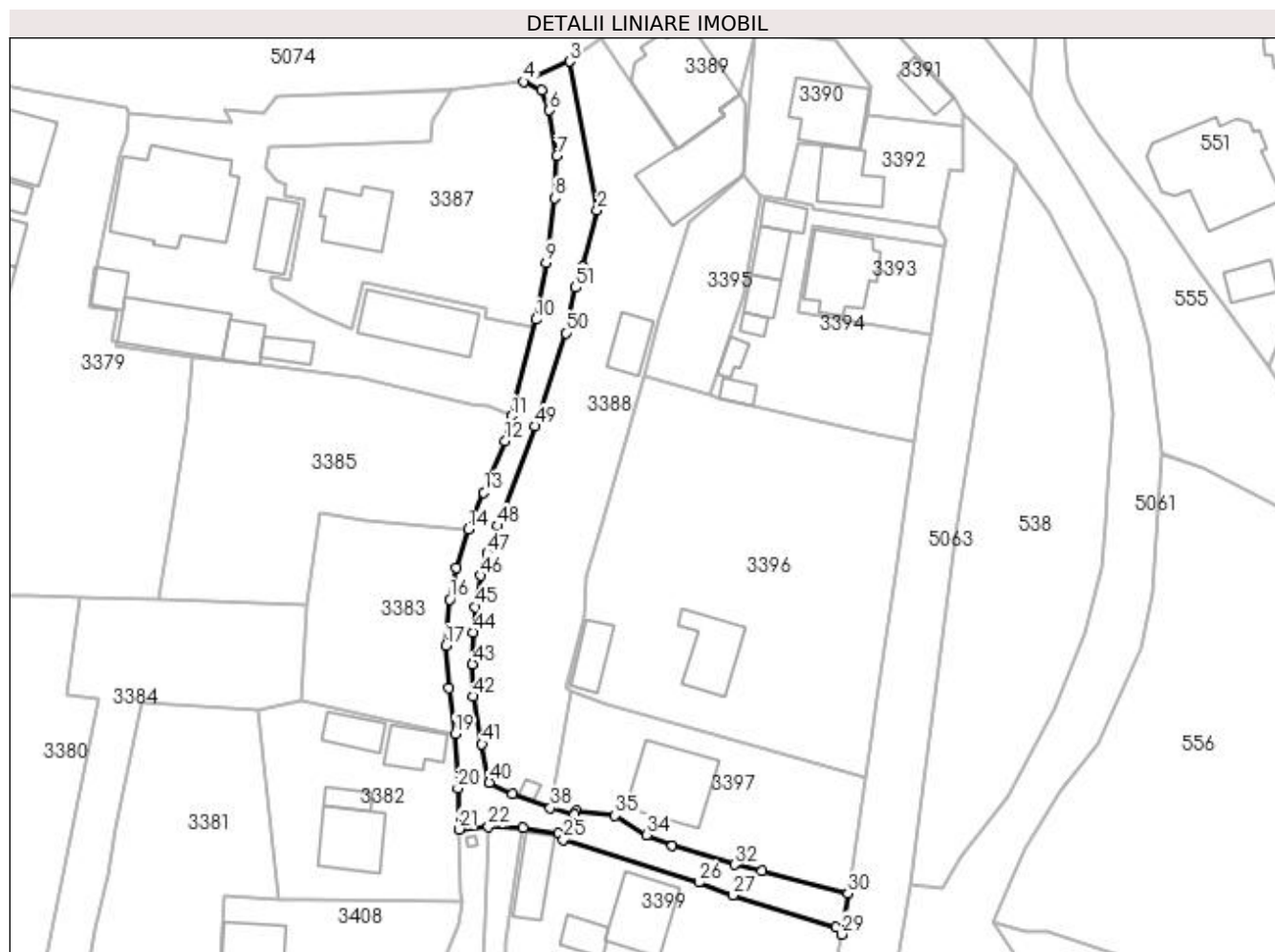
Inscrieri privind dezmembramintele dreptului de proprietate, drepturi reale de garanție și sarcini	Referințe
NU SUNT	

## Anexa Nr. 1 La Partea I

## Teren

Nr cadastral	Suprafața (mp)*	Observații / Referințe
35135	731	Provenit din CF 35135, nr. cad. 35135, CF 35122, nr. top. 3388 - Drum

\* Suprafața este determinată în planul de proiecție Stereo 70.



## Date referitoare la teren

Crt	Categorie folosință	Intra vilan	Suprafața (mp)	Tarla	Parcelă	Nr. topo	Observații / Referințe
1	drum	DA	731	-	-	-	

## Lungime Segmente

1) Valorile lungimilor segmentelor sunt obținute din proiecție în plan.

Punct început	X / Y	Punct sfârșit	X / Y	Lungime segment	Punct început	X / Y	Punct sfârșit	X / Y	Lungime segment	Punct început	X / Y	Punct sfârșit	X / Y	Lungime segment
1	535.368,701 669.430,862	2	535.370,771 669.439,026	8.422	2	535.370,771 669.439,026	3	535.366,748 669.460,673	22.018	3	535.366,748 669.460,673	4	535.360,004 669.457,744	7.353
4	535.360,004 669.457,744	5	535.362,605 669.456,441	2.909	5	535.362,605 669.456,441	6	535.363,801 669.453,575	3.106	6	535.363,801 669.453,575	7	535.364,866 669.446,943	6.717
7	535.364,866 669.446,943	8	535.364,6 669.440,799	6.15	8	535.364,6 669.440,799	9	535.363,27 669.431,393	9.5	9	535.363,27 669.431,393	10	535.361,868 669.423,122	8.389
10	535.361,868 669.423,122	11	535.358,311 669.409,052	14.513	11	535.358,311 669.409,052	12	535.357,341 669.405,425	3.754	12	535.357,341 669.405,425	13	535.354,25 669.397,941	8.097
13	535.354,25 669.397,941	14	535.351,963 669.392,577	5.831	14	535.351,963 669.392,577	15	535.350,256 669.386,943	5.887	15	535.350,256 669.386,943	16	535.349,246 669.382,41	4.644
16	535.349,246 669.382,41	17	535.348,741 669.375,678	6.751	17	535.348,741 669.375,678	18	535.349,146 669.369,449	6.242	18	535.349,146 669.369,449	19	535.350,066 669.362,817	6.696

Punct început	X / Y	Punct sfârșit	X / Y	Lungime segment	Punct început	X / Y	Punct sfârșit	X / Y	Lungime segment	Punct început	X / Y	Punct sfârșit	X / Y	Lungime segment
19	535.350,066 669.362,817	20	535.350,459 669.354,892	7.935	20	535.350,459 669.354,892	21	535.350,64 669.348,929	5.966	21	535.350,64 669.348,929	22	535.354,929 669.349,31	4.306
22	535.354,929 669.349,31	23	535.359,974 669.349,156	5.047	23	535.359,974 669.349,156	24	535.365,091 669.348,297	5.189	24	535.365,091 669.348,297	25	535.365,814 669.347,452	1.112
25	535.365,814 669.347,452	26	535.385,525 669.341,189	20.68 2	26	535.385,525 669.341,189	27	535.390,541 669.339,362	5.338	27	535.390,541 669.339,362	28	535.405,524 669.334,665	15.70 2
28	535.405,524 669.334,665	29	535.406,296 669.333,643	1.281	29	535.406,296 669.333,643	30	535.407,284 669.339,605	6.043	30	535.407,284 669.339,605	31	535.394,742 669.342,858	12.95 7
31	535.394,742 669.342,858	32	535.390,782 669.343,796	4.07	32	535.390,782 669.343,796	33	535.381,692 669.346,506	9.485	33	535.381,692 669.346,506	34	535.377,917 669.348,108	4.101
34	535.377,917 669.348,108	35	535.373,328 669.350,946	5.396	35	535.373,328 669.350,946	36	535.367,681 669.351,573	5.682	36	535.367,681 669.351,573	37	535.367,477 669.351,115	0.501
37	535.367,477 669.351,115	38	535.363,93 669.352,028	3.663	38	535.363,93 669.352,028	39	535.358,379 669.354,062	5.912	39	535.358,379 669.354,062	40	535.355,072 669.355,743	3.71
40	535.355,072 669.355,743	41	535.353,957 669.361,342	5.709	41	535.353,957 669.361,342	42	535.352,669 669.368,283	7.059	42	535.352,669 669.368,283	43	535.352,605 669.372,939	4.656
43	535.352,605 669.372,939	44	535.352,723 669.377,625	4.687	44	535.352,723 669.377,625	45	535.352,982 669.381,307	3.691	45	535.352,982 669.381,307	46	535.353,809 669.385,84	4.608
46	535.353,809 669.385,84	47	535.354,737 669.389,112	3.401	47	535.354,737 669.389,112	48	535.356,232 669.393,097	4.256	48	535.356,232 669.393,097	49	535.361,704 669.407,591	15.49 3
49	535.361,704 669.407,591	50	535.366,169 669.421,179	14.30 3	50	535.366,169 669.421,179	51	535.367,613 669.427,773	6.75	51	535.367,613 669.427,773	1	535.368,701 669.430,862	3.275

\*\* Lungimile segmentelor sunt determinate în planul de proiecție Stereo 70 și sunt rotunjite la 1 milimetru.

\*\*\* Distanța dintre puncte este formată din segmente cumulate ce sunt mai mici decât valoarea 1 milimetru.





**DATE DESPRE IMOBILUL NR. 3399**

Oficiul de Cadastru și Publicitate Imobiliară SUCEAVA  
Biroul de Cadastru și Publicitate Imobiliară Campulung Moldovenesc

**A. Partea I. Descrierea imobilului**

TEREN Intravilan

Adresa: Loc. Pojorâta, Str Izvoaraș, Nr. 18, Jud. Suceava

Nr. Crt	Nr cadastral Nr. topografic	Suprafața* (mp)	Observații / Referințe
A1	31510	1.564	Sector cadastral:49 Teren imprejmuit; Provenit din CF 31510, nr. cad. 31510

**Construcții**

Crt	Nr cadastral Nr. topografic	Adresa	Observații / Referințe
A1.1		Loc. Pojorâta, Str Izvoaraș, Nr. 18, Jud. Suceava	Nr. niveluri:2; S. construita la sol:87 mp; S. construita desfasurata:174 mp; Casă de locuit, P+E, constructie din lemn, din 1981
A1.2		Loc. Pojorâta, Str Izvoaraș, Nr. 18, Jud. Suceava	Nr. niveluri:1; S. construita la sol:30 mp; S. construita desfasurata:30 mp; Anexă, P, constructie din lemn, din 1981
A1.3		Loc. Pojorâta, Str Izvoaraș, Nr. 18, Jud. Suceava	Nr. niveluri:1; S. construita la sol:52 mp; S. construita desfasurata:52 mp; Anexă, P, constructie din lemn, din 1981

**B. Partea II. Proprietari și acte**

Inscrieri privitoare la dreptul de proprietate și alte drepturi reale		Referințe
<b>11834 / 04/10/2012</b>		
Act Administrativ nr. 875, din 14/09/2012 emis de COMISIA JUD.SUCEAVA;		
B1	Intabulare, drept de PROPRIETATE, dobandit prin Reconstituire, cota actuala 1/1 1) ZISU CAMELIA	A1
Act Administrativ nr. 6955, din 08/10/2012 emis de PRIMARIA COMUNEI POJORATA;		
B3	Intabulare, drept de PROPRIETATE, dobandit prin Construire, cota actuala 1/1 1) ZISU CAMELIA	A1.1, A1.2, A1.3

**C. Partea III. SARCINI .**

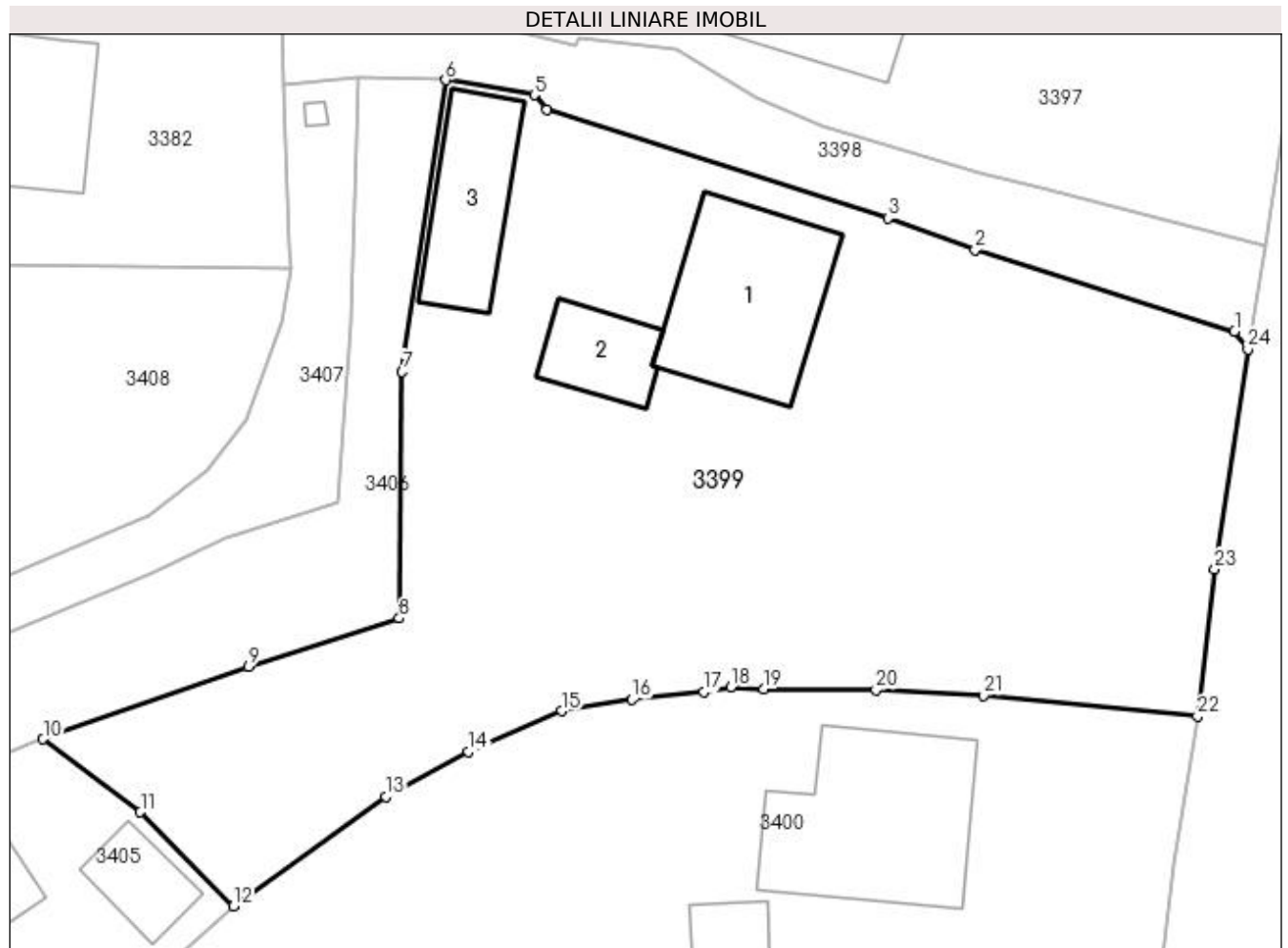
Inscrieri privind dezmembramintele dreptului de proprietate, drepturi reale de garanție și sarcini	Referințe
NU SUNT	

## Anexa Nr. 1 La Partea I

## Teren

Nr cadastral	Suprafața (mp)*	Observații / Referințe
31510	1.564	Provenit din CF 31510, nr. cad. 31510

\* Suprafața este determinată în planul de proiecție Stereo 70.



## Date referitoare la teren

Crt	Categorie folosință	Intravilan	Suprafața (mp)	Tarla	Parcelă	Nr. topo	Observații / Referințe
1	curți construcții	DA	395	-	-	-	
2	arabil	DA	178	-	-	-	
3	faneata	DA	991	-	-	-	

## Date referitoare la construcții

Crt	Număr	Destinație construcție	Supraf. (mp)	Situație juridică	Observații / Referințe
A1.1		construcții de locuințe	87	Cu acte	Nr. niveluri:2; S. construita la sol:87 mp; S. construita desfasurata:174 mp; Casă de locuit, P+E, construcție din lemn, din 1981
A1.2		construcții anexa	30	Cu acte	Nr. niveluri:1; S. construita la sol:30 mp; S. construita desfasurata:30 mp; Anexă, P, construcție din lemn, din 1981
A1.3		construcții anexa	52	Cu acte	Nr. niveluri:1; S. construita la sol:52 mp; S. construita desfasurata:52 mp; Anexă, P, construcție din lemn, din 1981

## Lungime Segmente

1) Valorile lungimilor segmentelor sunt obținute din proiecție în plan.

Punct început	X / Y	Punct sfârșit	X / Y	Lungime segment (** (m)
1	535.405,524 669.334,665	2	535.390,541 669.339,362	15.702
3	535.385,525 669.341,189	4	535.365,814 669.347,452	20.682
5	535.365,091 669.348,297	6	535.359,974 669.349,156	5.189
7	535.357,463 669.332,33	8	535.357,301 669.318,109	14.222
9	535.348,597 669.315,334	10	535.336,734 669.311,137	12.584
11	535.342,35 669.306,925	12	535.347,728 669.301,521	7.624
13	535.356,525 669.307,833	14	535.361,299 669.310,431	5.435
15	535.366,667 669.312,766	16	535.370,745 669.313,428	4.131
17	535.374,871 669.313,858	18	535.376,446 669.314,131	1.598
19	535.378,342 669.314,032	20	535.384,816 669.313,971	6.474
21	535.391,03 669.313,656	22	535.403,401 669.312,453	12.429
23	535.404,375 669.320,944	24	535.406,296 669.333,643	12.843

Punct început	X / Y	Punct sfârșit	X / Y	Lungime segment (** (m)
2	535.390,541 669.339,362	3	535.385,525 669.341,189	5.338
4	535.365,814 669.347,452	5	535.365,091 669.348,297	1.112
6	535.359,974 669.349,156	7	535.357,463 669.332,33	17.012
8	535.357,301 669.318,109	9	535.348,597 669.315,334	9.136
10	535.336,734 669.311,137	11	535.342,35 669.306,925	7.02
12	535.347,728 669.301,521	13	535.356,525 669.307,833	10.827
14	535.361,299 669.310,431	15	535.366,667 669.312,766	5.854
16	535.370,745 669.313,428	17	535.374,871 669.313,858	4.148
18	535.376,446 669.314,131	19	535.378,342 669.314,032	1.899
20	535.384,816 669.313,971	21	535.391,03 669.313,656	6.222
22	535.403,401 669.312,453	23	535.404,375 669.320,944	8.547
24	535.406,296 669.333,643	1	535.405,524 669.334,665	1.281

\*\* Lungimile segmentelor sunt determinate în planul de proiecție Stereo 70 și sunt rotunjite la 1 milimetru.

\*\*\* Distanța dintre puncte este formată din segmente cumulate ce sunt mai mici decât valoarea 1 milimetru.



**DATE DESPRE IMOBILUL NR. 3400**

Oficiul de Cadastru și Publicitate Imobiliară SUCEAVA  
Biroul de Cadastru și Publicitate Imobiliară Campulung Moldovenesc

**A. Partea I. Descrierea imobilului**

TEREN Intravilan

Adresa: Loc. Pojorâta, Str Izvoraș, Nr. 20, Jud. Suceava

Nr. Crt	Nr cadastral Nr. topografic	Suprafața* (mp)	Observații / Referințe
A1	31618	2.306	Sector cadastral:49 Teren neimprejmuț; Provenit din CF 31618, nr. top. 180, 804/1, 806, 817/21, 817/22

**Construcții**

Crt	Nr cadastral Nr. topografic	Adresa	Observații / Referințe
A1.1		Loc. Pojorâta, Str Izvoraș, Nr. 20, Jud. Suceava	Nr. niveluri:1; S. construita la sol:104 mp; S. construita desfasurata:104 mp; Casă de locuit, P
A1.2		Loc. Pojorâta, Str Izvoraș, Nr. 20, Jud. Suceava	Nr. niveluri:1; S. construita la sol:45 mp; S. construita desfasurata:45 mp; Anexă, P, grajd

**B. Partea II. Proprietari și acte**

Inscrieri privitoare la dreptul de proprietate și alte drepturi reale		Referințe
<b>13391 / 14/11/2012</b>		
Act Notarial nr. 1637, din 13/11/2012 emis de SCRABA LUMINITA ANA MARIA;		
B1	Intabulare, drept de PROPRIETATE, in devalmasie, dobandit prin Conventie, cota actuala 1924/2306 1) IONESCU ION 2) IONESCU SABINA	A1
<b>3400 / 08/12/2022</b>		
Act Normativ nr. Lege nr. 7, din 13/03/1996 emis de Parlamentul României;		
B2	Intabulare, drept de PROPRIETATE, dobandit prin Lege, cota actuala 382/2306 1) NEIDENTIFICAT NEIDENTIFICAT	A1
Act Administrativ nr. Adeverință nr. 1186, din 24/10/2022 emis de Primăria Comunei Pojorâta;		
B3	Se notează posesia faptică în favoarea lui 1) IONESCU ION 2) IONESCU SABINA	A1
<b>13391 / 14/11/2012</b>		
Act Notarial nr. 1637, din 13/11/2012 emis de SCRABA LUMINITA ANA MARIA;		
B4	Intabulare, drept de PROPRIETATE, in devalmasie, dobandit prin Lege, cota actuala 1/1 1) IONESCU ION 2) IONESCU SABINA	A1.1, A1.2

**C. Partea III. SARCINI .**

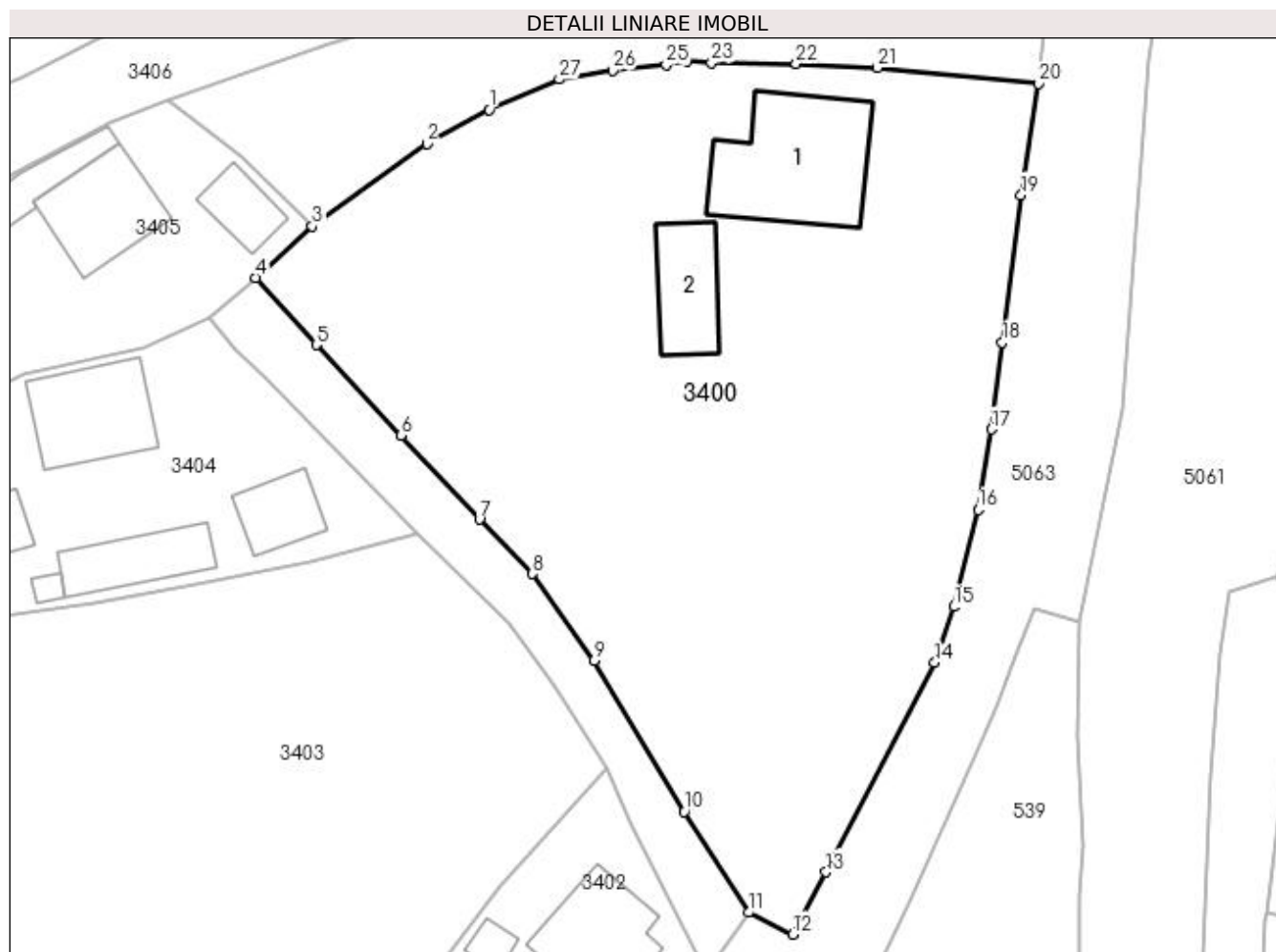
Inscrieri privind dezmembramintele dreptului de proprietate, drepturi reale de garanție și sarcini	Referințe
NU SUNT	

## Anexa Nr. 1 La Partea I

## Teren

Nr cadastral	Suprafața (mp)*	Observații / Referințe
31618	2.306	Provenit din CF 31618, nr. top. 180, 804/1, 806, 817/21, 817/22

\* Suprafața este determinată în planul de proiecție Stereo 70.



## Date referitoare la teren

Crt	Categorie folosință	Intra vilan	Suprafața (mp)	Tarla	Parcelă	Nr. topo	Observații / Referințe
1	curți construcții	DA	616	-	-	-	
2	arabil	DA	229	-	-	-	
3	faneata	DA	1.461	-	-	-	

## Date referitoare la construcții

Crt	Număr	Destinație construcție	Supraf. (mp)	Situație juridică	Observații / Referințe
A1.1		construcții de locuințe	104	Cu acte	Nr. niveluri:1; S. construita la sol:104 mp; S. construita desfasurata:104 mp; Casă de locuit, P
A1.2		construcții anexa	45	Cu acte	Nr. niveluri:1; S. construita la sol:45 mp; S. construita desfasurata:45 mp; Anexă, P, grajd

## Lungime Segmente

1) Valorile lungimilor segmentelor sunt obținute din proiecție în plan.

Punct început	X / Y	Punct sfârșit	X / Y	Lungime segment (** (m)
1	535.361,299 669.310,431	2	535.356,525 669.307,833	5.435

Punct început	X / Y	Punct sfârșit	X / Y	Lungime segment (** (m)
2	535.356,525 669.307,833	3	535.347,728 669.301,521	10.827

Punct început	X / Y	Punct sfârșit	X / Y	Lungime segment (** (m)
3	535.347,728 669.301,521	4	535.343,39 669.297,582	5.86
5	535.348,033 669.292,422	6	535.354,538 669.285,485	9.51
7	535.360,536 669.279,05	8	535.364,591 669.274,877	5.819
9	535.369,332 669.268,241	10	535.376,249 669.256,66	13.489
11	535.381,17 669.248,934	12	535.384,549 669.247,262	3.77
13	535.387,108 669.252,033	14	535.395,454 669.268,072	18.081
15	535.396,896 669.272,36	16	535.398,769 669.279,805	7.677
17	535.399,769 669.285,958	18	535.400,617 669.292,616	6.712
19	535.402,066 669.303,907	20	535.403,401 669.312,453	8.65
21	535.391,03 669.313,656	22	535.384,816 669.313,971	6.222
23	535.378,342 669.314,032	24	535.376,446 669.314,131	1.899
25	535.374,871 669.313,858	26	535.370,745 669.313,428	4.148
27	535.366,667 669.312,766	1	535.361,299 669.310,431	5.854

Punct început	X / Y	Punct sfârșit	X / Y	Lungime segment (** (m)
4	535.343,39 669.297,582	5	535.348,033 669.292,422	6.941
6	535.354,538 669.285,485	7	535.360,536 669.279,05	8.797
8	535.364,591 669.274,877	9	535.369,332 669.268,241	8.156
10	535.376,249 669.256,66	11	535.381,17 669.248,934	9.16
12	535.384,549 669.247,262	13	535.387,108 669.252,033	5.414
14	535.395,454 669.268,072	15	535.396,896 669.272,36	4.524
16	535.398,769 669.279,805	17	535.399,769 669.285,958	6.234
18	535.400,617 669.292,616	19	535.402,066 669.303,907	11.384
20	535.403,401 669.312,453	21	535.391,03 669.313,656	12.429
22	535.384,816 669.313,971	23	535.378,342 669.314,032	6.474
24	535.376,446 669.314,131	25	535.374,871 669.313,858	1.598
26	535.370,745 669.313,428	27	535.366,667 669.312,766	4.131

\*\* Lungimile segmentelor sunt determinate în planul de proiecție Stereo 70 și sunt rotunjite la 1 milimetru.

\*\*\* Distanța dintre puncte este formată din segmente cumulate ce sunt mai mici decât valoarea 1 milimetru.





**DATE DESPRE IMOBILUL NR. 3401**

Oficiul de Cadastru și Publicitate Imobiliară SUCEAVA  
Biroul de Cadastru și Publicitate Imobiliară Campulung Moldovenesc

**A. Partea I. Descrierea imobilului**

TEREN Intravilan

Adresa: Loc. Pojorâta, Jud. Suceava, Loc numit IZVOR

Nr. Crt	Nr cadastral Nr. topografic	Suprafața* (mp)	Observații / Referințe
A1		263	Sector cadastral:49 Teren neimprejmuit; Drum

**B. Partea II. Proprietari și acte**

Inscrieri privitoare la dreptul de proprietate și alte drepturi reale		Referințe
<b>3401 / 07/12/2022</b>		
Act Normativ nr. Lege nr. 7, din 12/03/1996 emis de Parlamentul României;		
B1	Inscrierea provizorie, drept de PROPRIETATE, dobandit prin Lege, cota actuala 1/1 1) COMUNA POJORÂTA, CIF:4441425	A1

**C. Partea III. SARCINI .**

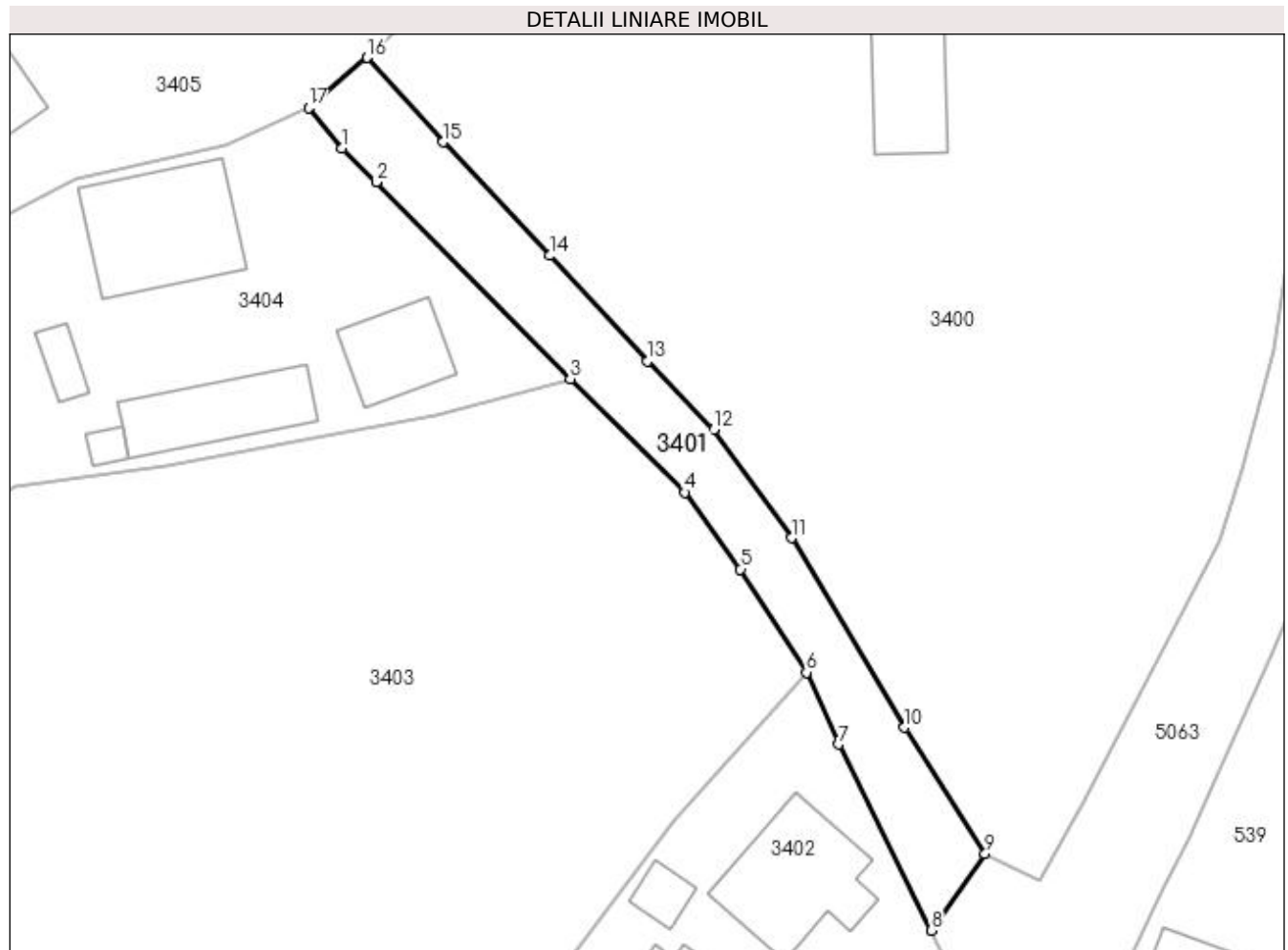
Inscrieri privind dezmembramintele dreptului de proprietate, drepturi reale de garanție și sarcini	Referințe
NU SUNT	

## Anexa Nr. 1 La Partea I

## Teren

Nr cadastral	Suprafața (mp)*	Observații / Referințe
	263	Drum

\* Suprafața este determinată în planul de proiecție Stereo 70.



## Date referitoare la teren

Crt	Categorie folosință	Intravilan	Suprafața (mp)	Tarla	Parcelă	Nr. topo	Observații / Referințe
1	drum	DA	263	-	-	-	

## Lungime Segmente

1) Valorile lungimilor segmentelor sunt obținute din proiecție în plan.

Punct început	X / Y	Punct sfârșit	X / Y	Lungime segment (** (m)
1	535.341,858 669.292,04	2	535.343,938 669.289,991	2.92
2	535.343,938 669.289,991	3	535.355,809 669.277,956	16.904
3	535.355,809 669.277,956	4	535.362,811 669.271,02	9.856
4	535.362,811 669.271,02	5	535.366,212 669.266,334	5.79
5	535.366,212 669.266,334	6	535.370,246 669.260,032	7.483

Punct început	X / Y	Punct sfârșit	X / Y	Lungime segment (** (m)
6	535.370,246 669.260,032	7	535.372,209 669.255,624	4.825
7	535.372,209 669.255,624	8	535.377,885 669.244,266	12.697
8	535.377,885 669.244,266	9	535.381,17 669.248,934	5.708
9	535.381,17 669.248,934	10	535.376,249 669.256,66	9.16
10	535.376,249 669.256,66	11	535.369,332 669.268,241	13.489
11	535.369,332 669.268,241	12	535.364,591 669.274,877	8.156
12	535.364,591 669.274,877	13	535.360,536 669.279,05	5.819
13	535.360,536 669.279,05	14	535.354,538 669.285,485	8.797
14	535.354,538 669.285,485	15	535.348,033 669.292,422	9.51
15	535.348,033 669.292,422	16	535.343,39 669.297,582	6.941
16	535.343,39 669.297,582	17	535.339,818 669.294,529	4.699
17	535.339,818 669.294,529	1	535.341,858 669.292,04	3.218

\*\* Lungimile segmentelor sunt determinate în planul de proiecție Stereo 70 și sunt rotunjite la 1 milimetru.

\*\*\* Distanța dintre puncte este formată din segmente cumulate ce sunt mai mici decât valoarea 1 milimetru.





## DATE DESPRE IMOBILUL NR. 3402

Oficiul de Cadastru și Publicitate Imobiliară SUCEAVA  
Biroul de Cadastru și Publicitate Imobiliară Campulung Moldovenesc

## A. Partea I. Descrierea imobilului

TEREN Intravilan

Adresa: Loc. Pojorâta, Str Izvoaraș, Nr. 26, Jud. Suceava

Nr. Crt	Nr cadastral Nr. topografic	Suprafața* (mp)	Observații / Referințe
A1	34677	617	Sector cadastral:49 Teren neimprejmuț; Provenit din CF 34677, nr. cad. 34677

## Construcții

Crt	Nr cadastral Nr. topografic	Adresa	Observații / Referințe
A1.1		Loc. Pojorâta, Str Izvoaraș, Nr. 26, Jud. Suceava	Nr. niveluri:1; S. construita la sol:56 mp; S. construita desfasurata:56 mp; casa de locuit, P, an 1960
A1.2		Loc. Pojorâta, Str Izvoaraș, Nr. 26, Jud. Suceava	Nr. niveluri:1; S. construita la sol:31 mp; S. construita desfasurata:31 mp; Anexă, P, Bucatarie de vara, an 1960
A1.3		Loc. Pojorâta, Str Izvoaraș, Nr. 26, Jud. Suceava	Nr. niveluri:1; S. construita la sol:9 mp; S. construita desfasurata:9 mp; Anexă, P, Beci, an 1960

## B. Partea II. Proprietari și acte

Inscrieri privitoare la dreptul de proprietate și alte drepturi reale		Referințe
<b>8466 / 08/07/2020</b>		
Act Notarial nr. 1052, din 06/07/2020 emis de Scraba Luminita Ana Maria;		
B1	Intabulare, drept de PROPRIETATE, dobandit prin Conventie, cota actuala 450/617 1) LUPU CORNEL	A1
<b>3402 / 08/12/2022</b>		
Act Normativ nr. Lege nr. 7, din 13/03/1996 emis de Parlamentul României;		
B2	Intabulare, drept de PROPRIETATE, dobandit prin Lege, cota actuala 167/617 1) NEIDENTIFICAT NEIDENTIFICAT	A1
Act Administrativ nr. Adeverință nr. 1187, din 24/10/2022 emis de Primăria Comunei Pojorâta;		
B3	Se notează posesia faptică în favoarea lui 1) LUPU CORNEL	A1
<b>8466 / 08/07/2020</b>		
Act Notarial nr. 1052, din 06/07/2020 emis de Scraba Luminita Ana Maria;		
B4	Intabulare, drept de PROPRIETATE, dobandit prin Conventie, cota actuala 1/1 1) LUPU CORNEL, necasatorit	A1.1, A1.2, A1.3

## C. Partea III. SARCINI

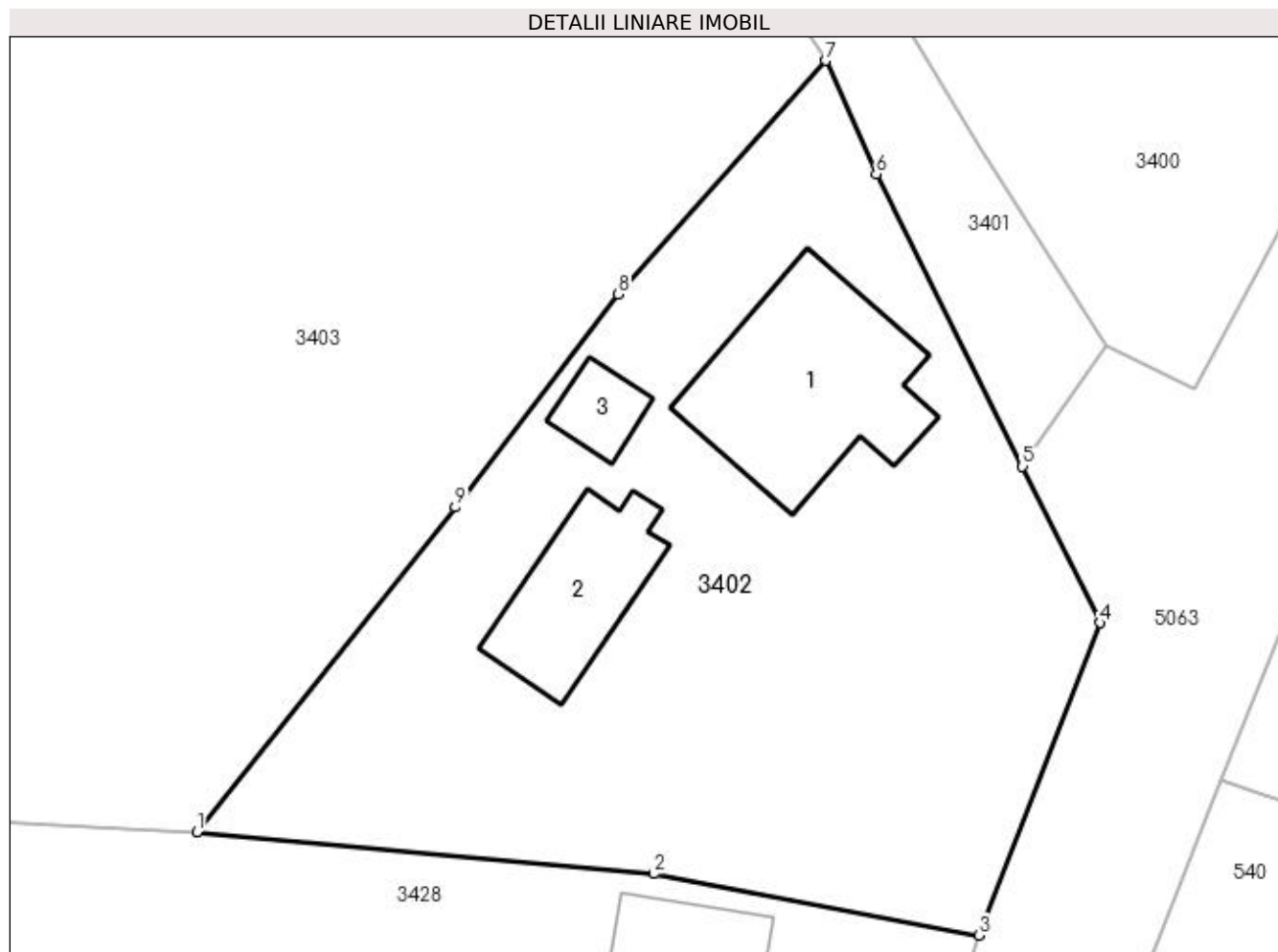
Inscrieri privind dezmembramintele dreptului de proprietate, drepturi reale de garanție și sarcini		Referințe
<b>8466 / 08/07/2020</b>		
Act Notarial nr. 1052, din 06/07/2020 emis de Scraba Luminita Ana Maria;		
C1	Intabulare, drept de UZUFRACT VIAGER, dobandit prin Conventie, cota actuala 1/1 1) LUPU MARTA 2) LUPU GAVRIL	A1, A1.1, A1.2, A1.3
C2	Intabulare, drept de IPOTECA LEGALA, Valoare:0 conform art. 2386 alin. 4 pentru plata rentei in bani corespunzatoare intretinerii neexecutate, dobandit prin Conventie, cota actuala 1/1 1) LUPU MARTA 2) LUPU GAVRIL	A1, A1.1, A1.2, A1.3

## Anexa Nr. 1 La Partea I

## Teren

Nr cadastral	Suprafața (mp)*	Observații / Referințe
34677	617	Provenit din CF 34677, nr. cad. 34677

\* Suprafața este determinată în planul de proiecție Stereo 70.



## Date referitoare la teren

Crt	Categorie folosință	Intravilan	Suprafața (mp)	Tarla	Parcelă	Nr. topo	Observații / Referințe
1	curți construcții	DA	396	-	-	-	
2	pasune	DA	221	-	-	-	

## Date referitoare la construcții

Crt	Număr	Destinație construcție	Supraf. (mp)	Situație juridică	Observații / Referințe
A1.1		construcții de locuințe	56	Cu acte	Nr. niveluri:1; S. construită la sol:56 mp; S. construită desfasurata:56 mp; casa de locuit, P, an 1960
A1.2		construcții anexa	31	Cu acte	Nr. niveluri:1; S. construită la sol:31 mp; S. construită desfasurata:31 mp; Anexă, P, Bucatarie de vara, an 1960
A1.3		construcții anexa	9	Cu acte	Nr. niveluri:1; S. construită la sol:9 mp; S. construită desfasurata:9 mp; Anexă, P, Beci, an 1960

## Lungime Segmente

1) Valorile lungimilor segmentelor sunt obținute din proiecție în plan.

Punct început	X / Y	Punct sfârșit	X / Y	Lungime segment (** (m)
---------------	-------	---------------	-------	-------------------------

Punct început	X / Y	Punct sfârșit	X / Y	Lungime segment (** (m)
1	535.345,806 669.230,058	2	535.363,556 669.228,418	17.826
2	535.363,556 669.228,418	3	535.376,203 669.226,036	12.869
3	535.376,203 669.226,036	4	535.380,909 669.238,177	13.021
4	535.380,909 669.238,177	5	535.377,885 669.244,266	6.799
5	535.377,885 669.244,266	6	535.372,209 669.255,624	12.697
6	535.372,209 669.255,624	7	535.370,246 669.260,032	4.825
7	535.370,246 669.260,032	8	535.362,178 669.250,961	12.14
8	535.362,178 669.250,961	9	535.355,839 669.242,67	10.437
9	535.355,839 669.242,67	1	535.345,806 669.230,058	16.116

\*\* Lungimile segmentelor sunt determinate în planul de proiecție Stereo 70 și sunt rotunjite la 1 milimetru.

\*\*\* Distanța dintre puncte este formată din segmente cumulate ce sunt mai mici decât valoarea 1 milimetru.





**DATE DESPRE IMOBILUL NR. 3403**

Oficiul de Cadastru și Publicitate Imobiliară SUCEAVA  
Biroul de Cadastru și Publicitate Imobiliară Campulung Moldovenesc

**A. Partea I. Descrierea imobilului**

TEREN Intravilan

Adresa: Loc. Pojorâta, Jud. Suceava, Loc numit IZVOR

Nr. Crt	Nr cadastral Nr. topografic	Suprafața* (mp)	Observații / Referințe
A1	30791	3.146	Sector cadastral:49 Teren împrejmuit; Provenit din CF 30791, 30792, nr. top. 183, nr. top. 813/1, 814, 812/1

**B. Partea II. Proprietari și acte**

Inscrieri privitoare la dreptul de proprietate și alte drepturi reale		Referințe
<b>15461 / 03/10/2014</b>		
Act Notarial nr. 862, din 01/10/2014 emis de CATARGIU TUDOR-MARIAN;		
B1	Intabulare, drept de PROPRIETATEca bun comun, dobandit prin Conventie, cota actuala 1/1 1) <b>BEDRULE MARCELA</b> 2) <b>BEDRULE MIHAI</b>	A1

**C. Partea III. SARCINI**

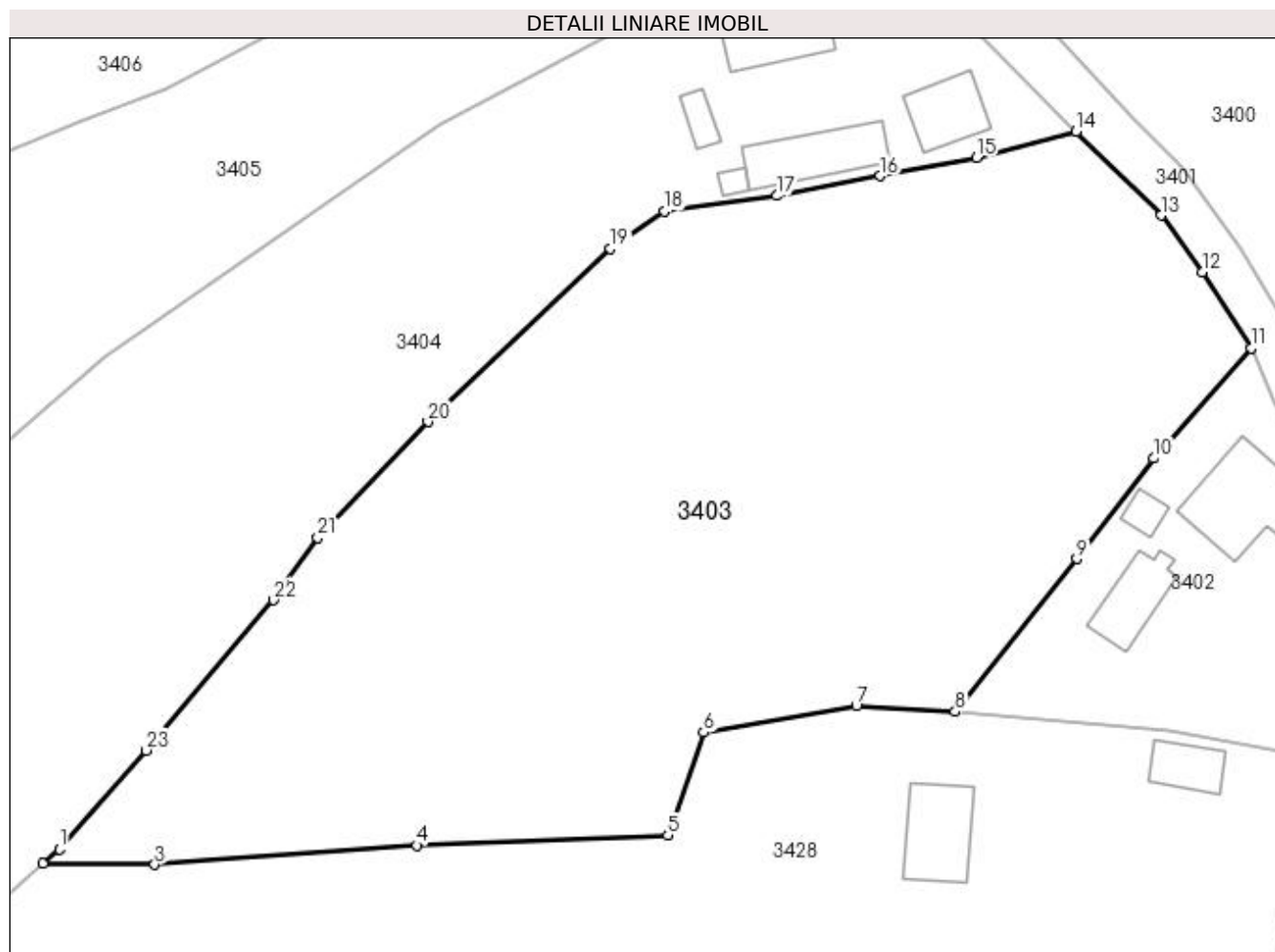
Inscrieri privind dezmembramintele dreptului de proprietate, drepturi reale de garanție și sarcini		Referințe
<b>15461 / 03/10/2014</b>		
Act Notarial nr. 862, din 01/10/2014 emis de CATARGIU TUDOR-MARIAN;		
C1	Intabulare, drept de UZUFRUCT VIAGER, dobandit prin Conventie, cota actuala 1/1 1) <b>HAU ANA</b>	A1
C2	Intabulare, drept de UZUFRUCT VIAGER, dobandit prin Conventie, cota actuala 1/1 1) <b>GEMANARU OLTICA</b>	A1
C3	Intabulare, drept de IPOTECA LEGALA, Valoare:0 conf.art.2386 alin.4 din NCC pentru plata rentei in bani corespunzatoare intretinerii neexecutate, dobandit prin Conventie, cota actuala 1/1 1) <b>HAU ANA</b>	A1

## Anexa Nr. 1 La Partea I

## Teren

Nr cadastral	Suprafața (mp)*	Observații / Referințe
30791	3.146	Provenit din CF 30791, 30792, nr. top. 183, nr. top. 813/1, 814, 812/1

\* Suprafața este determinată în planul de proiecție Stereo 70.



## Date referitoare la teren

Crt	Categorie folosință	Intra vilan	Suprafața (mp)	Tarla	Parcelă	Nr. topo	Observații / Referințe
1	faneata	DA	3.146	-	-	-	

## Lungime Segmente

1) Valorile lungimilor segmentelor sunt obținute din proiecție în plan.

Punct început	X / Y	Punct sfârșit	X / Y	Lungime segment (** (m)
1	535.271,827 669.218,695	2	535.270,49 669.217,487	1.802
3	535.279,711 669.217,416	4	535.301,337 669.219,007	21.684
5	535.322,079 669.219,848	6	535.325,054 669.228,326	8.985
7	535.337,652 669.230,496	8	535.345,806 669.230,058	8.166
9	535.355,839 669.242,67	10	535.362,178 669.250,961	10.437

Punct început	X / Y	Punct sfârșit	X / Y	Lungime segment (** (m)
2	535.270,49 669.217,487	3	535.279,711 669.217,416	9.221
4	535.301,337 669.219,007	5	535.322,079 669.219,848	20.759
6	535.325,054 669.228,326	7	535.337,652 669.230,496	12.784
8	535.345,806 669.230,058	9	535.355,839 669.242,67	16.116
10	535.362,178 669.250,961	11	535.370,246 669.260,032	12.14

Punct început	X / Y	Punct sfârșit	X / Y	Lungime segment (** (m)
11	535.370,246 669.260,032	12	535.366,212 669.266,334	7.483
13	535.362,811 669.271,02	14	535.355,809 669.277,956	9.856
15	535.347,557 669.275,76	16	535.339,61 669.274,249	8.089
17	535.331,071 669.272,626	18	535.321,827 669.271,333	9.334
19	535.317,343 669.268,26	20	535.302,273 669.253,971	20.767
21	535.293,17 669.244,395	22	535.289,529 669.239,26	6.295
23	535.279,011 669.226,849	1	535.271,827 669.218,695	10.867

Punct început	X / Y	Punct sfârșit	X / Y	Lungime segment (** (m)
12	535.366,212 669.266,334	13	535.362,811 669.271,02	5.79
14	535.355,809 669.277,956	15	535.347,557 669.275,76	8.539
16	535.339,61 669.274,249	17	535.331,071 669.272,626	8.692
18	535.321,827 669.271,333	19	535.317,343 669.268,26	5.436
20	535.302,273 669.253,971	21	535.293,17 669.244,395	13.212
22	535.289,529 669.239,26	23	535.279,011 669.226,849	16.268

\*\* Lungimile segmentelor sunt determinate în planul de proiecție Stereo 70 și sunt rotunjite la 1 milimetru.

\*\*\* Distanța dintre puncte este formată din segmente cumulate ce sunt mai mici decât valoarea 1 milimetru.



**DATE DESPRE IMOBILUL NR. 3404**

Oficiul de Cadastru și Publicitate Imobiliară SUCEAVA  
 Biroul de Cadastru și Publicitate Imobiliară Campulung Moldovenesc

**A. Partea I. Descrierea imobilului**

TEREN Intravilan

Adresa: Loc. Pojorâta, Str Izvoaraș, Nr. 24, Jud. Suceava

Nr. Crt	Nr cadastral Nr. topografic	Suprafața* (mp)	Observații / Referințe
A1	35801	2.600	Sector cadastral:49 Teren neimprijmit; Provenit din CF 35801, nr. top. 809/1, 807, 1138

**Construcții**

Crt	Nr cadastral Nr. topografic	Adresa	Observații / Referințe
A1.1		Loc. Pojorâta, Str Izvoaraș, Nr. 24, Jud. Suceava	Nr. niveluri:2; S. construita la sol:63 mp; S. construita desfasurata:126 mp; Casă de locuit, P+M
A1.2		Loc. Pojorâta, Str Izvoaraș, Nr. 24, Jud. Suceava	Nr. niveluri:1; S. construita la sol:9 mp; S. construita desfasurata:9 mp; Anexă, P
A1.3		Loc. Pojorâta, Str Izvoaraș, Nr. 24, Jud. Suceava	Nr. niveluri:1; S. construita la sol:41 mp; S. construita desfasurata:41 mp; Anexă, P
A1.4		Loc. Pojorâta, Str Izvoaraș, Nr. 24, Jud. Suceava	Nr. niveluri:1; S. construita la sol:4 mp; S. construita desfasurata:4 mp; Anexă, P
A1.5		Loc. Pojorâta, Str Izvoaraș, Nr. 24, Jud. Suceava	Nr. niveluri:1; S. construita la sol:30 mp; S. construita desfasurata:30 mp; Anexă, P

**B. Partea II. Proprietari și acte**

Inscrieri privitoare la dreptul de proprietate și alte drepturi reale		Referințe
<b>34190 / 21/02/1990</b>		
Act Notarial nr. Act nr. 599, din 21/02/1990 emis de -;		
B1	Intabulare, drept de PROPRIETATE, dobandit prin Conventie, cota actuala 1/1 1) SPATAR VASILE	A1
<b>3404 / 08/12/2022</b>		
Act Administrativ nr. Adeverință nr. 1700, din 02/11/2022 emis de Primăria comunei Pojorâta;		
B3	Intabulare, drept de PROPRIETATE, dobandit prin Lege, cota actuala 1/1 1) SPATAR VASILE	A1.1, A1.2, A1.3, A1.4, A1.5

**C. Partea III. SARCINI .**

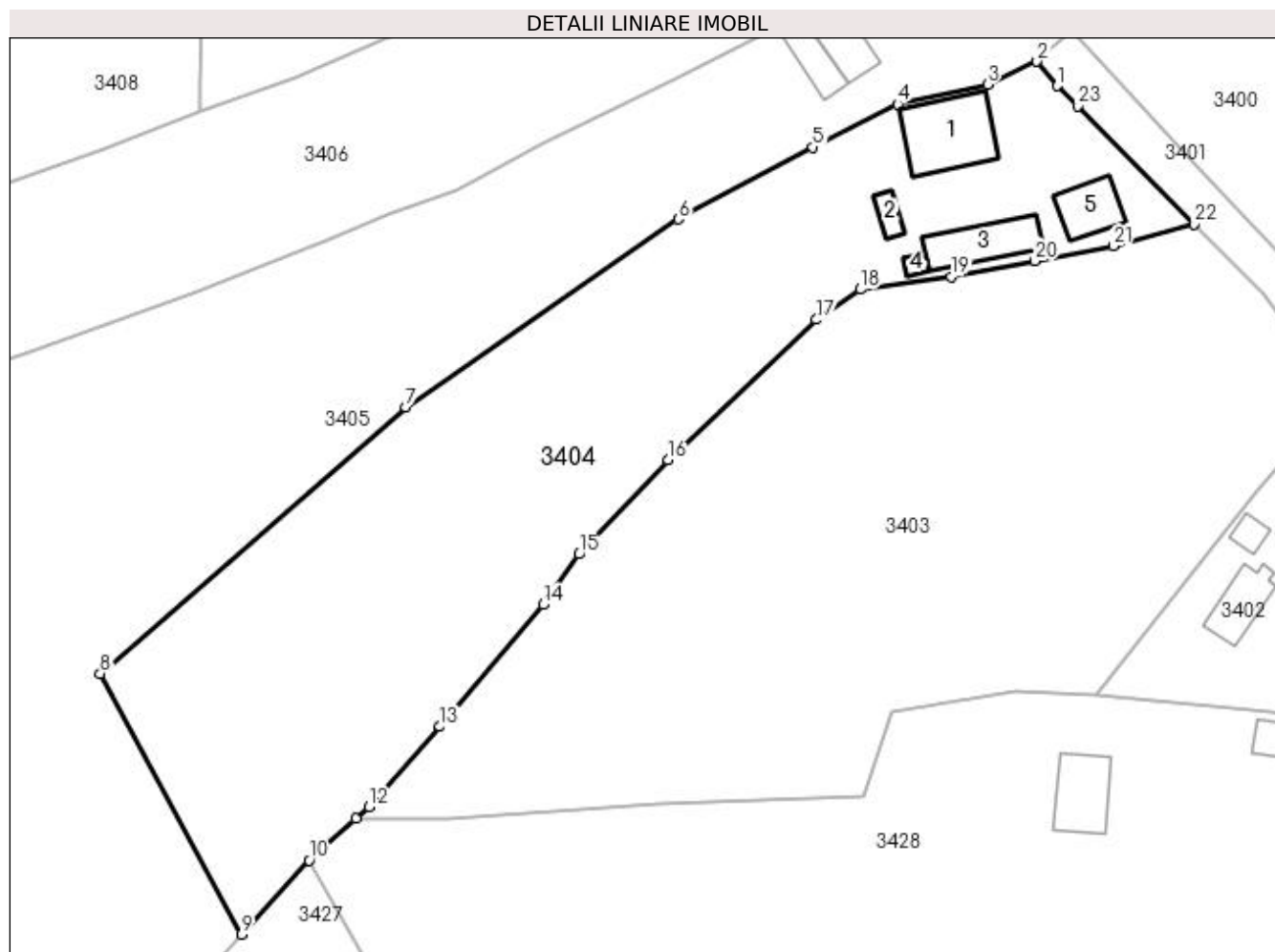
Inscrieri privind dezmembramintele dreptului de proprietate, drepturi reale de garanție și sarcini	Referințe
NU SUNT	

## Anexa Nr. 1 La Partea I

## Teren

Nr cadastral	Suprafața (mp)*	Observații / Referințe
35801	2.600	Provenit din CF 35801, nr. top. 809/1, 807, 1138

\* Suprafața este determinată în planul de proiecție Stereo 70.



## Date referitoare la teren

Crt	Categorie folosință	Intra vilan	Suprafața (mp)	Tarla	Parcelă	Nr. topo	Observații / Referințe
1	curți constructii	DA	545	-	-	-	
2	faneata	DA	2.055	-	-	-	

## Date referitoare la construcții

Crt	Număr	Destinație construcție	Supraf. (mp)	Situație juridică	Observații / Referințe
A1.1		construcții de locuințe	63	Cu acte	Nr. niveluri:2; S. construita la sol:63 mp; S. construita desfasurata:126 mp; Casă de locuit, P+M
A1.2		construcții anexa	9	Cu acte	Nr. niveluri:1; S. construita la sol:9 mp; S. construita desfasurata:9 mp; Anexă, P
A1.3		construcții anexa	41	Cu acte	Nr. niveluri:1; S. construita la sol:41 mp; S. construita desfasurata:41 mp; Anexă, P
A1.4		construcții anexa	4	Cu acte	Nr. niveluri:1; S. construita la sol:4 mp; S. construita desfasurata:4 mp; Anexă, P
A1.5		construcții anexa	30	Cu acte	Nr. niveluri:1; S. construita la sol:30 mp; S. construita desfasurata:30 mp; Anexă, P

## Lungime Segmente

1) Valorile lungimilor segmentelor sunt obținute din proiecție în plan.

Punct început	X / Y	Punct sfârșit	X / Y	Lungime segment (** (m)
1	535.341,858 669.292,04	2	535.339,818 669.294,529	3.218
3	535.334,772 669.292,202	4	535.325,605 669.290,197	9.384
5	535.316,993 669.285,804	6	535.303,314 669.278,476	15.518
7	535.275,539 669.259,343	8	535.244,423 669.232,239	41.265
9	535.258,822 669.205,71	10	535.265,724 669.213,25	10.222
11	535.270,49 669.217,487	12	535.271,827 669.218,695	1.802
13	535.279,011 669.226,849	14	535.289,529 669.239,26	16.268
15	535.293,17 669.244,395	16	535.302,273 669.253,971	13.212
17	535.317,343 669.268,26	18	535.321,827 669.271,333	5.436
19	535.331,071 669.272,626	20	535.339,61 669.274,249	8.692
21	535.347,557 669.275,76	22	535.355,809 669.277,956	8.539
23	535.343,938 669.289,991	1	535.341,858 669.292,04	2.92

Punct început	X / Y	Punct sfârșit	X / Y	Lungime segment (** (m)
2	535.339,818 669.294,529	3	535.334,772 669.292,202	5.557
4	535.325,605 669.290,197	5	535.316,993 669.285,804	9.668
6	535.303,314 669.278,476	7	535.275,539 669.259,343	33.727
8	535.244,423 669.232,239	9	535.258,822 669.205,71	30.185
10	535.265,724 669.213,25	11	535.270,49 669.217,487	6.377
12	535.271,827 669.218,695	13	535.279,011 669.226,849	10.867
14	535.289,529 669.239,26	15	535.293,17 669.244,395	6.295
16	535.302,273 669.253,971	17	535.317,343 669.268,26	20.767
18	535.321,827 669.271,333	19	535.331,071 669.272,626	9.334
20	535.339,61 669.274,249	21	535.347,557 669.275,76	8.089
22	535.355,809 669.277,956	23	535.343,938 669.289,991	16.904

\*\* Lungimile segmentelor sunt determinate în planul de proiecție Stereo 70 și sunt rotunjite la 1 milimetru.

\*\*\* Distanța dintre puncte este formată din segmente cumulate ce sunt mai mici decât valoarea 1 milimetru.





**DATE DESPRE IMOBILUL NR. 3405**

Oficiul de Cadastru și Publicitate Imobiliară SUCEAVA  
Biroul de Cadastru și Publicitate Imobiliară Campulung Moldovenesc

**A. Partea I. Descrierea imobilului**

TEREN Intravilan

Adresa: Loc. Pojorâta, Str Izvoaraș, Nr. 22, Jud. Suceava

Nr. Crt	Nr cadastral Nr. topografic	Suprafața* (mp)	Observații / Referințe
A1		6.900	Sector cadastral:49 Teren neimprijmit;

**Construcții**

Crt	Nr cadastral Nr. topografic	Adresa	Observații / Referințe
A1.1		Loc. Pojorâta, Str Izvoaraș, Nr. 22, Jud. Suceava	Nr. niveluri:1; S. construita la sol:56 mp; S. construita desfasurata:56 mp; Casă de locuit, P
A1.2		Loc. Pojorâta, Str Izvoaraș, Nr. 22, Jud. Suceava	Nr. niveluri:1; S. construita la sol:67 mp; S. construita desfasurata:67 mp; Anexă, P
A1.3		Loc. Pojorâta, Str Izvoaraș, Nr. 22, Jud. Suceava	Nr. niveluri:1; S. construita la sol:23 mp; S. construita desfasurata:23 mp; Anexă, P
A1.4		Loc. Pojorâta, Str Izvoaraș, Nr. 22, Jud. Suceava	Nr. niveluri:1; S. construita la sol:24 mp; S. construita desfasurata:24 mp; Anexă, P

**B. Partea II. Proprietari și acte**

Inscrieri privitoare la dreptul de proprietate și alte drepturi reale		Referințe
<b>3405 / 07/12/2022</b>		
Act Normativ nr. Lege nr. 7, din 12/03/1996 emis de Parlamentul României;		
B1	Intabulare, drept de PROPRIETATE, dobândit prin Lege, cota actuală 1/1 1) NEIDENTIFICAT NEIDENTIFICAT	A1
Act Administrativ nr. Adeverință nr. 1188, din 23/10/2022 emis de Primăria Comunei Pojorâta;		
B2	Se notează posesia faptică în favoarea lui 1) SPATAR GHEORGHE	A1
Act Administrativ nr. Adeverință nr. 1700, din 02/11/2022 emis de Primăria comunei Pojorâta;		
B3	Intabulare, drept de PROPRIETATE, dobândit prin Lege, cota actuală 1/1 1) SPATAR GHEORGHE	A1.1, A1.2, A1.3, A1.4

**C. Partea III. SARCINI .**

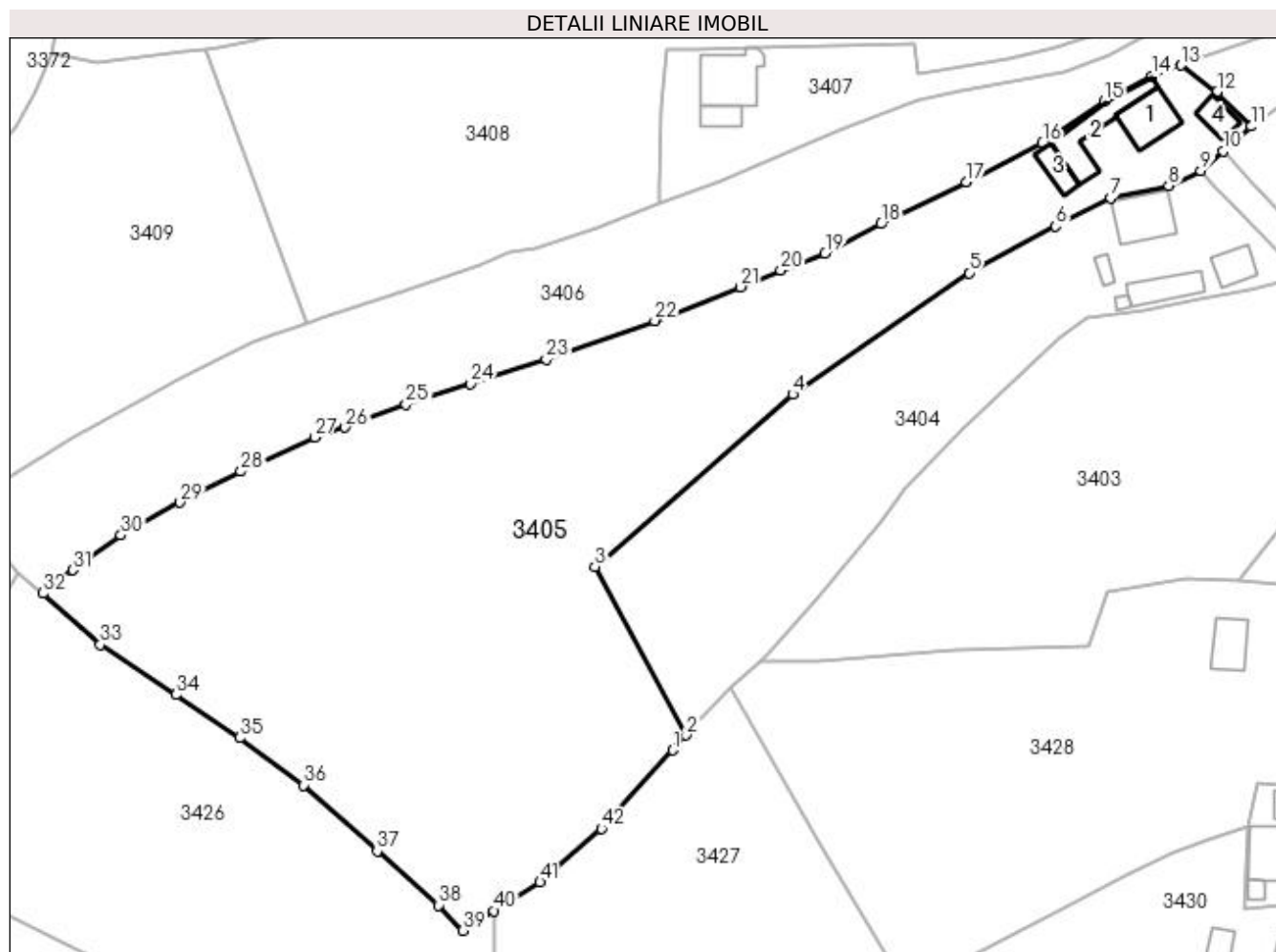
Inscrieri privind dezmembramintele dreptului de proprietate, drepturi reale de garanție și sarcini	Referințe
NU SUNT	

## Anexa Nr. 1 La Partea I

## Teren

Nr cadastral	Suprafața (mp)*	Observații / Referințe
	6.900	

\* Suprafața este determinată în planul de proiecție Stereo 70.



## Date referitoare la teren

Crt	Categorie folosință	Intravilan	Suprafața (mp)	Tarla	Parcelă	Nr. topo	Observații / Referințe
1	curți constructii	DA	450	-	-	-	
2	faneata	DA	6.450	-	-	-	

## Date referitoare la construcții

Crt	Număr	Destinație construcție	Supraf. (mp)	Situație juridică	Observații / Referințe
A1.1		construcții de locuințe	56	Cu acte	Nr. niveluri:1; S. construita la sol:56 mp; S. construita desfasurata:56 mp; Casă de locuit, P
A1.2		construcții anexa	67	Cu acte	Nr. niveluri:1; S. construita la sol:67 mp; S. construita desfasurata:67 mp; Anexă, P
A1.3		construcții anexa	23	Cu acte	Nr. niveluri:1; S. construita la sol:23 mp; S. construita desfasurata:23 mp; Anexă, P
A1.4		construcții anexa	24	Cu acte	Nr. niveluri:1; S. construita la sol:24 mp; S. construita desfasurata:24 mp; Anexă, P

## Lungime Segmente

1) Valorile lungimilor segmentelor sunt obținute din proiecție în plan.

Punct început	X / Y	Punct sfârșit	X / Y	Lungime segment	Punct început	X / Y	Punct sfârșit	X / Y	Lungime segment
1	535.256,681 669.203,37	2	535.258,822 669.205,71	3.172	2	535.258,822 669.205,71	3	535.244,423 669.232,239	30.185
					3	535.244,423 669.232,239	4	535.275,539 669.259,343	41.265

Punct început	X / Y	Punct sfârșit	X / Y	Lungime segment	Punct început	X / Y	Punct sfârșit	X / Y	Lungime segment	Punct început	X / Y	Punct sfârșit	X / Y	Lungime segment
4	535.275,539 669.259,343	5	535.303,314 669.278,476	33.727	5	535.303,314 669.278,476	6	535.316,993 669.285,804	15.518	6	535.316,993 669.285,804	7	535.325,605 669.290,197	9.668
7	535.325,605 669.290,197	8	535.334,772 669.292,202	9.384	8	535.334,772 669.292,202	9	535.339,818 669.294,529	5.557	9	535.339,818 669.294,529	10	535.343,39 669.297,582	4.699
10	535.343,39 669.297,582	11	535.347,728 669.301,521	5.86	11	535.347,728 669.301,521	12	535.342,35 669.306,925	7.624	12	535.342,35 669.306,925	13	535.336,734 669.311,137	7.02
13	535.336,734 669.311,137	14	535.332,162 669.309,388	4.895	14	535.332,162 669.309,388	15	535.324,605 669.305,464	8.515	15	535.324,605 669.305,464	16	535.314,854 669.298,859	11.777
16	535.314,854 669.298,859	17	535.302,913 669.292,787	13.396	17	535.302,913 669.292,787	18	535.289,48 669.286,164	14.977	18	535.289,48 669.286,164	19	535.280,68 669.281,507	9.956
19	535.280,68 669.281,507	20	535.273,684 669.278,868	7.477	20	535.273,684 669.278,868	21	535.267,319 669.276,235	6.888	21	535.267,319 669.276,235	22	535.253,843 669.270,927	14.484
22	535.253,843 669.270,927	23	535.236,794 669.264,82	18.11	23	535.236,794 669.264,82	24	535.224,817 669.261,051	12.556	24	535.224,817 669.261,051	25	535.214,717 669.257,723	10.634
25	535.214,717 669.257,723	26	535.205,12 669.254,173	10.233	26	535.205,12 669.254,173	27	535.200,275 669.252,597	5.095	27	535.200,275 669.252,597	28	535.188,686 669.247,228	12.772
28	535.188,686 669.247,228	29	535.179,13 669.242,34	10.734	29	535.179,13 669.242,34	30	535.169,835 669.237,176	10.633	30	535.169,835 669.237,176	31	535.162,209 669.231,695	9.391
31	535.162,209 669.231,695	32	535.157,572 669.228,046	5.901	32	535.157,572 669.228,046	33	535.166,581 669.219,966	12.102	33	535.166,581 669.219,966	34	535.178,495 669.212,091	14.281
34	535.178,495 669.212,091	35	535.188,481 669.205,305	12.074	35	535.188,481 669.205,305	36	535.198,606 669.197,88	12.556	36	535.198,606 669.197,88	37	535.210,163 669.187,503	15.532
37	535.210,163 669.187,503	38	535.219,84 669.178,982	12.894	38	535.219,84 669.178,982	39	535.223,666 669.174,972	5.542	39	535.223,666 669.174,972	40	535.228,589 669.178,066	5.815
40	535.228,589 669.178,066	41	535.235,82 669.182,611	8.541	41	535.235,82 669.182,611	42	535.245,428 669.191,038	12.78	42	535.245,428 669.191,038	1	535.256,681 669.203,37	16.695

\*\* Lungimile segmentelor sunt determinate în planul de proiecție Stereo 70 și sunt rotunjite la 1 milimetru.

\*\*\* Distanța dintre puncte este formată din segmente cumulate ce sunt mai mici decât valoarea 1 milimetru.



**DATE DESPRE IMOBILUL NR. 3406**

Oficiul de Cadastru și Publicitate Imobiliară SUCEAVA  
 Biroul de Cadastru și Publicitate Imobiliară Campulung Moldovenesc

**A. Partea I. Descrierea imobilului**

TEREN Intravilan

Adresa: Loc. Pojorâta, Jud. Suceava, Loc numit IZVOR

Nr. Crt	Nr cadastral Nr. topografic	Suprafața* (mp)	Observații / Referințe
A1	31419	3.383	Sector cadastral:49 Teren neimprejmuit; Provenit din CF 31419, nr. top. 803/2, Provenit din CF 31466, nr. top. 8802/3-808/2-809/3-810/2-813/5, CF 31420, nr. top. 586, 802/1, 803/1, 764/1

**B. Partea II. Proprietari și acte**

Inscrieri privitoare la dreptul de proprietate și alte drepturi reale		Referințe
<b>8910 / 23/07/2012</b>		
Act Notarial nr. CL 79, din 20/07/2012 emis de ROTARU DORINA;		
B1	Intabulare, drept de PROPRIETATE, dobandit prin Succesiune, cota actuala 241/3383 1) FRÎNCU MIHAI	A1
<b>8909 / 23/07/2012</b>		
Act Notarial nr. CL 79, din 20/07/2012 emis de ROTARU DORINA;		
B2	Intabulare, drept de PROPRIETATE, dobandit prin Succesiune, cota actuala 3142/3383 1) FRÎNCU MIHAI	A1

**C. Partea III. SARCINI .**

Inscrieri privind dezmembramintele dreptului de proprietate, drepturi reale de garanție și sarcini	Referințe
NU SUNT	

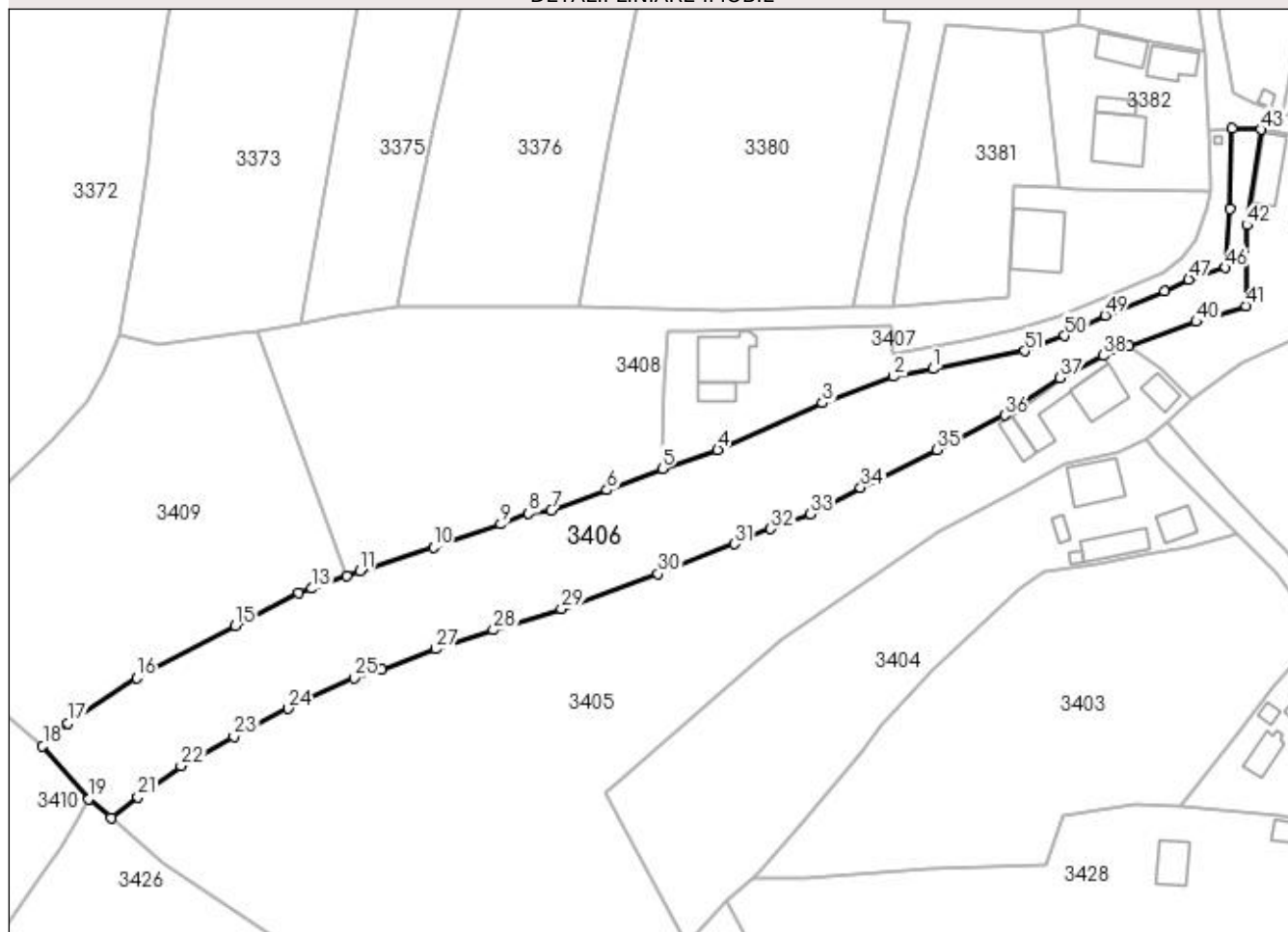
## Anexa Nr. 1 La Partea I

## Teren

Nr cadastral	Suprafața (mp)*	Observații / Referințe
31419	3.383	Provenit din CF 31419, nr. top. 803/2, Provenit din CF 31466, nr. top. 8802/3-808/2-809/3-810/2-813/5, CF 31420, nr. top. 586, 802/1, 803/1, 764/1

\* Suprafața este determinată în planul de proiecție Stereo 70.

## DETALII LINIARE IMOBIL



## Date referitoare la teren

Crt	Categorie folosință	Intravilan	Suprafața (mp)	Tarla	Parcelă	Nr. topo	Observații / Referințe
1	faneata	DA	3.383	-	-	-	

## Lungime Segmente

1) Valorile lungimilor segmentelor sunt obținute din proiecție în plan.

Punct început	X / Y	Punct sfârșit	X / Y	Lungime segment	Punct început	X / Y	Punct sfârșit	X / Y	Lungime segment	Punct început	X / Y	Punct sfârșit	X / Y	Lungime segment
1	535.302,202 669.307,014	2	535.295,24 669.305,7	7.085	2	535.295,24 669.305,7	3	535.282,809 669.301,002	13.289	3	535.282,809 669.301,002	4	535.264,303 669.292,815	20.236
4	535.264,303 669.292,815	5	535.254,549 669.289,488	10.306	5	535.254,549 669.289,488	6	535.244,823 669.285,717	10.431	6	535.244,823 669.285,717	7	535.235,029 669.282,177	10.414
7	535.235,029 669.282,177	8	535.231,057 669.281,613	4.012	8	535.231,057 669.281,613	9	535.226,162 669.279,692	5.258	9	535.226,162 669.279,692	10	535.214,263 669.275,616	12.578
10	535.214,263 669.275,616	11	535.201,291 669.271,428	13.631	11	535.201,291 669.271,428	12	535.198,97 669.270,589	2.468	12	535.198,97 669.270,589	13	535.192,829 669.268,371	6.529
13	535.192,829 669.268,371	14	535.190,6 669.267,546	2.377	14	535.190,6 669.267,546	15	535.179,355 669.261,842	12.609	15	535.179,355 669.261,842	16	535.162,04 669.252,611	19.622

Punct început	X / Y	Punct sfârșit	X / Y	Lungime segment	Punct început	X / Y	Punct sfârșit	X / Y	Lungime segment	Punct început	X / Y	Punct sfârșit	X / Y	Lungime segment
16	535.162,04 669.252,611	17	535.149,902 669.244,703	14.487	17	535.149,902 669.244,703	18	535.145,455 669.240,663	6.008	18	535.145,455 669.240,663	19	535.153,63 669.231,364	12.382
19	535.153,63 669.231,364	20	535.157,572 669.228,046	5.153	20	535.157,572 669.228,046	21	535.162,209 669.231,695	5.901	21	535.162,209 669.231,695	22	535.169,835 669.237,176	9.391
22	535.169,835 669.237,176	23	535.179,13 669.242,34	10.633	23	535.179,13 669.242,34	24	535.188,686 669.247,228	10.734	24	535.188,686 669.247,228	25	535.200,275 669.252,597	12.772
25	535.200,275 669.252,597	26	535.205,12 669.254,173	5.095	26	535.205,12 669.254,173	27	535.214,717 669.257,723	10.233	27	535.214,717 669.257,723	28	535.224,817 669.261,051	10.634
28	535.224,817 669.261,051	29	535.236,794 669.264,82	12.556	29	535.236,794 669.264,82	30	535.253,843 669.270,927	18.11	30	535.253,843 669.270,927	31	535.267,319 669.276,235	14.484
31	535.267,319 669.276,235	32	535.273,684 669.278,868	6.888	32	535.273,684 669.278,868	33	535.280,68 669.281,507	7.477	33	535.280,68 669.281,507	34	535.289,48 669.286,164	9.956
34	535.289,48 669.286,164	35	535.302,913 669.292,787	14.977	35	535.302,913 669.292,787	36	535.314,854 669.298,859	13.396	36	535.314,854 669.298,859	37	535.324,605 669.305,464	11.777
37	535.324,605 669.305,464	38	535.332,162 669.309,388	8.515	38	535.332,162 669.309,388	39	535.336,734 669.311,137	4.895	39	535.336,734 669.311,137	40	535.348,597 669.315,334	12.584
40	535.348,597 669.315,334	41	535.357,301 669.318,109	9.136	41	535.357,301 669.318,109	42	535.357,463 669.332,33	14.222	42	535.357,463 669.332,33	43	535.359,974 669.349,156	17.012
43	535.359,974 669.349,156	44	535.354,929 669.349,31	5.047	44	535.354,929 669.349,31	45	535.354,48 669.335,196	14.121	45	535.354,48 669.335,196	46	535.353,721 669.324,844	10.38
46	535.353,721 669.324,844	47	535.347,254 669.322,783	6.787	47	535.347,254 669.322,783	48	535.342,985 669.320,664	4.766	48	535.342,985 669.320,664	49	535.332,53 669.316,429	11.28
49	535.332,53 669.316,429	50	535.325,445 669.312,832	7.946	50	535.325,445 669.312,832	51	535.318,355 669.310,18	7.57	51	535.318,355 669.310,18	1	535.302,202 669.307,014	16.46

\*\* Lungimile segmentelor sunt determinate în planul de proiecție Stereo 70 și sunt rotunjite la 1 milimetru.

\*\*\* Distanța dintre puncte este formată din segmente cumulate ce sunt mai mici decât valoarea 1 milimetru.





**DATE DESPRE IMOBILUL NR. 3407**

Oficiul de Cadastru și Publicitate Imobiliară SUCEAVA  
Biroul de Cadastru și Publicitate Imobiliară Campulung Moldovenesc

**A. Partea I. Descrierea imobilului**

TEREN Intravilan

Adresa: Loc. Pojorâta, Str Izvoaraș, Nr. 16, Jud. Suceava

Nr. Crt	Nr cadastral Nr. topografic	Suprafața* (mp)	Observații / Referințe
A1	30950	983	Sector cadastral:49 Teren imprejmuit; Provenit din CF 30950, nr. cad. 30950

**Construcții**

Crt	Nr cadastral Nr. topografic	Adresa	Observații / Referințe
A1.1		Loc. Pojorâta, Str Izvoaraș, Nr. 16, Jud. Suceava	Nr. niveluri:2; S. construita la sol:76 mp; S. construita desfasurata:152 mp; Casă de locuit, P+M
A1.2		Loc. Pojorâta, Str Izvoaraș, Nr. 16, Jud. Suceava	Nr. niveluri:1; S. construita la sol:21 mp; S. construita desfasurata:21 mp; Anexă, P
A1.3		Loc. Pojorâta, Str Izvoaraș, Nr. 16, Jud. Suceava	Nr. niveluri:1; S. construita la sol:2 mp; S. construita desfasurata:2 mp; Anexă, P

**B. Partea II. Proprietari și acte**

Inscrieri privitoare la dreptul de proprietate și alte drepturi reale		Referințe
<b>4613 / 19/05/2011</b>		
Act Notarial nr. 927, din 17/05/2011 emis de BNP DORINA ROTARU;		
B1	Intabulare, drept de PROPRIETATE, dobandit prin Conventie, cota actuala 1/1 1) CHITICARU MARIA, , necasatorita	A1
<b>3407 / 08/12/2022</b>		
Act Administrativ nr. Adeverință nr. 1700, din 02/11/2022 emis de Primăria Comunei Pojorâta;		
B2	Intabulare, drept de PROPRIETATE, dobandit prin Lege, cota actuala 1/1 1) CHITICARU MARIA	A1.1, A1.2, A1.3

**C. Partea III. SARCINI .**

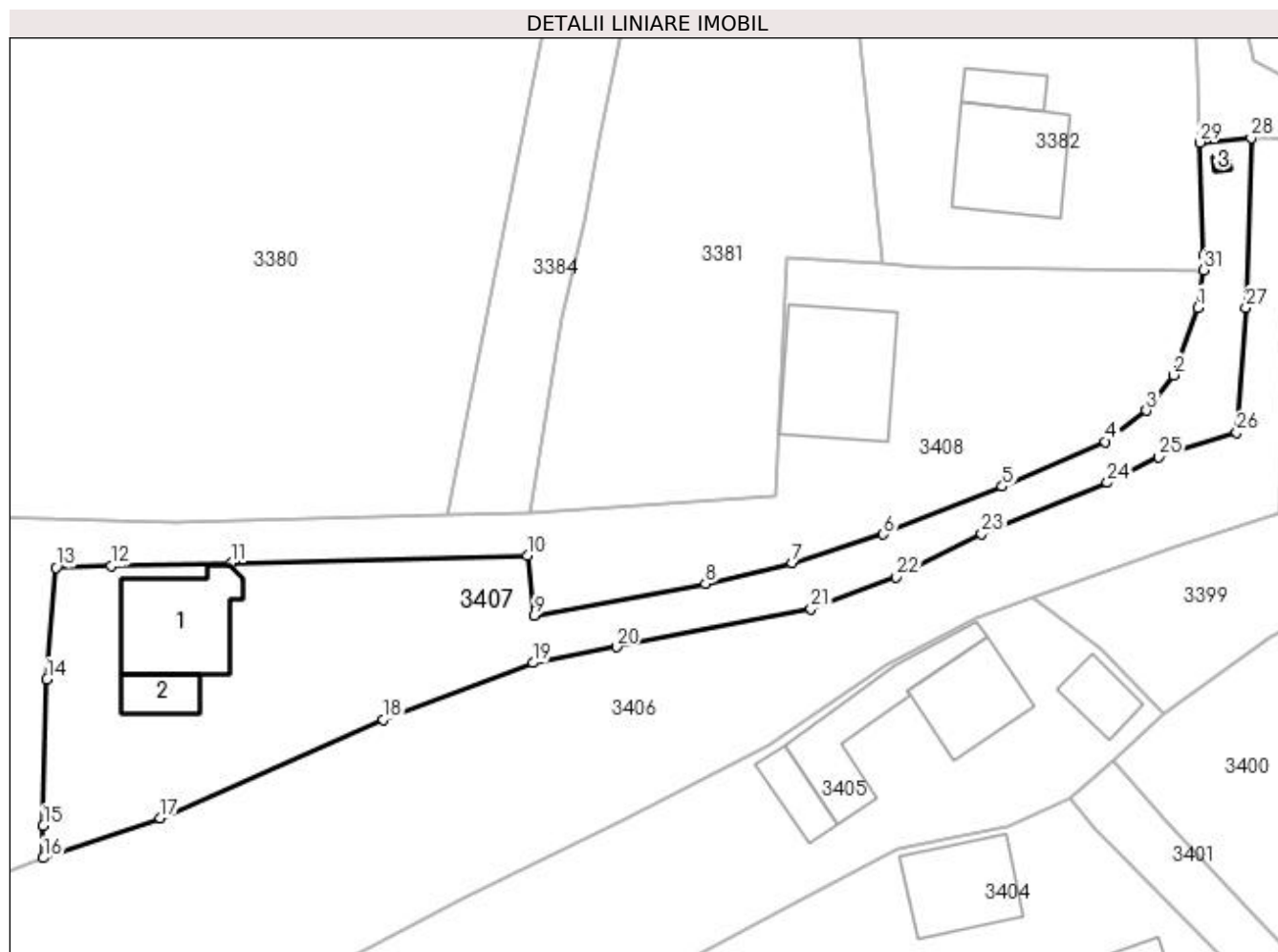
Inscrieri privind dezmembramintele dreptului de proprietate, drepturi reale de garanție și sarcini	Referințe
NU SUNT	

## Anexa Nr. 1 La Partea I

## Teren

Nr cadastral	Suprafața (mp)*	Observații / Referințe
30950	983	Provenit din CF 30950, nr. cad. 30950

\* Suprafața este determinată în planul de proiecție Stereo 70.



## Date referitoare la teren

Crt	Categorie folosință	Intravilan	Suprafața (mp)	Tarla	Parcelă	Nr. topo	Observații / Referințe
1	curți constructii	DA	267	-	-	-	
2	faneata	DA	716	-	-	-	

## Date referitoare la construcții

Crt	Număr	Destinație construcție	Supraf. (mp)	Situație juridică	Observații / Referințe
A1.1		construcții de locuințe	76	Cu acte	Nr. niveluri:2; S. construita la sol:76 mp; S. construita desfasurata:152 mp; Casă de locuit, P+M
A1.2		construcții anexa	21	Cu acte	Nr. niveluri:1; S. construita la sol:21 mp; S. construita desfasurata:21 mp; Anexă, P
A1.3		construcții anexa	2	Cu acte	Nr. niveluri:1; S. construita la sol:2 mp; S. construita desfasurata:2 mp; Anexă, P

## Lungime Segmente

1) Valorile lungimilor segmentelor sunt obținute din proiecție în plan.

Punct început	X / Y	Punct sfârșit	X / Y	Lungime segment (** (m))
1	535.350,517 669.335,2	2	535.348,495 669.329,6	5.954

Punct început	X / Y	Punct sfârșit	X / Y	Lungime segment (** (m))
2	535.348,495 669.329,6	3	535.346,215 669.326,652	3.727

Punct început	X / Y	Punct sfârșit	X / Y	Lungime segment (** (m)
3	535.346,215 669.326,652	4	535.342,814 669.324,067	4.272
5	535.334,25 669.320,341	6	535.324,372 669.316,383	10.641
7	535.316,813 669.313,975	8	535.309,602 669.312,266	7.411
9	535.295,332 669.309,653	10	535.294,776 669.314,629	5.007
11	535.270,178 669.314,002	12	535.260,206 669.313,749	9.975
13	535.255,633 669.313,607	14	535.254,875 669.304,333	9.305
15	535.254,562 669.292,175	16	535.254,549 669.289,488	2.687
17	535.264,303 669.292,815	18	535.282,809 669.301,002	20.236
19	535.295,24 669.305,7	20	535.302,202 669.307,014	7.085
21	535.318,355 669.310,18	22	535.325,445 669.312,832	7.57
23	535.332,53 669.316,429	24	535.342,985 669.320,664	11.28
25	535.347,254 669.322,783	26	535.353,721 669.324,844	6.787
27	535.354,48 669.335,196	28	535.354,929 669.349,31	14.121
29	535.350,64 669.348,929	30	535.350,958 669.339,534	9.4
31	535.350,999 669.338,335	1	535.350,517 669.335,2	3.172

Punct început	X / Y	Punct sfârșit	X / Y	Lungime segment (** (m)
4	535.342,814 669.324,067	5	535.334,25 669.320,341	9.339
6	535.324,372 669.316,383	7	535.316,813 669.313,975	7.933
8	535.309,602 669.312,266	9	535.295,332 669.309,653	14.507
10	535.294,776 669.314,629	11	535.270,178 669.314,002	24.606
12	535.260,206 669.313,749	13	535.255,633 669.313,607	4.575
14	535.254,875 669.304,333	15	535.254,562 669.292,175	12.162
16	535.254,549 669.289,488	17	535.264,303 669.292,815	10.306
18	535.282,809 669.301,002	19	535.295,24 669.305,7	13.289
20	535.302,202 669.307,014	21	535.318,355 669.310,18	16.46
22	535.325,445 669.312,832	23	535.332,53 669.316,429	7.946
24	535.342,985 669.320,664	25	535.347,254 669.322,783	4.766
26	535.353,721 669.324,844	27	535.354,48 669.335,196	10.38
28	535.354,929 669.349,31	29	535.350,64 669.348,929	4.306
30	535.350,958 669.339,534	31	535.350,999 669.338,335	1.2

\*\* Lungimile segmentelor sunt determinate în planul de proiecție Stereo 70 și sunt rotunjite la 1 milimetru.

\*\*\* Distanța dintre puncte este formată din segmente cumulate ce sunt mai mici decât valoarea 1 milimetru.



**DATE DESPRE IMOBILUL NR. 3408**

Oficiul de Cadastru și Publicitate Imobiliară SUCEAVA  
Biroul de Cadastru și Publicitate Imobiliară Campulung Moldovenesc

**A. Partea I. Descrierea imobilului**

TEREN Intravilan

Adresa: Loc. Pojorâta, Str Izvoaraș, Nr. 14, Jud. Suceava

Nr. Crt	Nr cadastral Nr. topografic	Suprafața* (mp)	Observații / Referințe
A1	33309	Din acte: 3.618 Masurata: 3.407	Sector cadastral:49 Teren neimpregmuit; Provenit din CF 33309, nr. cad. 33309

**Construcții**

Crt	Nr cadastral Nr. topografic	Adresa	Observații / Referințe
A1.1		Loc. Pojorâta, Str Izvoaraș, Nr. 14, Jud. Suceava	Nr. niveluri:2; S. construita la sol:97 mp; S. construita desfasurata:194 mp; Casă de locuit, P+E

**B. Partea II. Proprietari și acte**

Inscrieri privitoare la dreptul de proprietate și alte drepturi reale		Referințe
<b>11534 / 11/08/2017</b>		
Act Notarial nr. 2067, din 09/08/2017 emis de Scraba Luminita Doru Paul;		
B1	Intabulare, drept de PROPRIETATE, dobandit prin Conventie, cota actuala 1/1 1) SALAHOR DAN-IULIAN, casatorit cu 2) SALAHOR GEORGETA	A1
<b>3408 / 08/12/2022</b>		
Act Administrativ nr. Adeverință nr. 1700, din 02/11/2022 emis de Primăria Comunei Pojorâta;		
B2	Intabulare, drept de PROPRIETATE, dobandit prin Lege, cota actuala 1/1 1) SALAHOR DAN-IULIAN, casatorit cu 2) SALAHOR GEORGETA	A1.1

**C. Partea III. SARCINI .**

Inscrieri privind dezmembramintele dreptului de proprietate, drepturi reale de garanție și sarcini	Referințe
NU SUNT	

## Anexa Nr. 1 La Partea I

## Teren

Nr cadastral	Suprafața (mp)*	Observații / Referințe
33309	Din acte: 3.618 Masurata: 3.407	Provenit din CF 33309, nr. cad. 33309

\* Suprafața este determinată în planul de proiecție Stereo 70.

## DETALII LINIARE IMOBIL



## Date referitoare la teren

Crt	Categorie folosință	Intra vilan	Suprafața (mp)	Tarla	Parcelă	Nr. topo	Observații / Referințe
1	curți constructii	DA	185	-	-	-	
2	faneata	DA	3.222	-	-	-	

## Date referitoare la construcții

Crt	Număr	Destinație construcție	Supraf. (mp)	Situație juridică	Observații / Referințe
A1.1		construcții de locuințe	97	Cu acte	Nr. niveluri:2; S. construita la sol:97 mp; S. construita desfasurata:194 mp; Casă de locuit, P+E

## Lungime Segmente

1) Valorile lungimilor segmentelor sunt obținute din proiecție în plan.

Punct început	X / Y	Punct sfârșit	X / Y	Lungime segment (** (m)
1	535.350,517 669.335,2	2	535.350,999 669.338,335	3.172
3	535.327,634 669.338,634	4	535.324,353 669.338,826	3.287

Punct început	X / Y	Punct sfârșit	X / Y	Lungime segment (** (m)
2	535.350,999 669.338,335	3	535.327,634 669.338,634	23.367
4	535.324,353 669.338,826	5	535.316,369 669.339,293	7.998

Punct început	X / Y	Punct sfârșit	X / Y	Lungime segment (** (m)	Punct început	X / Y	Punct sfârșit	X / Y	Lungime segment (** (m)
5	535.316,369 669.339,293	6	535.315,378 669.319,551	19.767	6	535.315,378 669.319,551	7	535.295,005 669.318,131	20.422
7	535.295,005 669.318,131	8	535.288,133 669.317,947	6.874	8	535.288,133 669.317,947	9	535.265,5 669.317,342	22.641
9	535.265,5 669.317,342	10	535.239,765 669.318,017	25.744	10	535.239,765 669.318,017	11	535.221,695 669.318,128	18.07
11	535.221,695 669.318,128	12	535.208,055 669.317,898	13.642	12	535.208,055 669.317,898	13	535.197,236 669.316,475	10.912
13	535.197,236 669.316,475	14	535.191,075 669.315,145	6.303	14	535.191,075 669.315,145	15	535.185,33 669.313,905	5.877
15	535.185,33 669.313,905	16	535.183,16 669.313,681	2.182	16	535.183,16 669.313,681	17	535.198,97 669.270,589	45.901
17	535.198,97 669.270,589	18	535.201,291 669.271,428	2.468	18	535.201,291 669.271,428	19	535.214,263 669.275,616	13.631
19	535.214,263 669.275,616	20	535.226,162 669.279,692	12.578	20	535.226,162 669.279,692	21	535.231,057 669.281,613	5.258
21	535.231,057 669.281,613	22	535.235,029 669.282,177	4.012	22	535.235,029 669.282,177	23	535.244,823 669.285,717	10.414
23	535.244,823 669.285,717	24	535.254,549 669.289,488	10.431	24	535.254,549 669.289,488	25	535.254,562 669.292,175	2.687
25	535.254,562 669.292,175	26	535.254,875 669.304,333	12.162	26	535.254,875 669.304,333	27	535.255,633 669.313,607	9.305
27	535.255,633 669.313,607	28	535.260,206 669.313,749	4.575	28	535.260,206 669.313,749	29	535.270,178 669.314,002	9.975
29	535.270,178 669.314,002	30	535.294,776 669.314,629	24.606	30	535.294,776 669.314,629	31	535.295,332 669.309,653	5.007
31	535.295,332 669.309,653	32	535.309,602 669.312,266	14.507	32	535.309,602 669.312,266	33	535.316,813 669.313,975	7.411
33	535.316,813 669.313,975	34	535.324,372 669.316,383	7.933	34	535.324,372 669.316,383	35	535.334,25 669.320,341	10.641
35	535.334,25 669.320,341	36	535.342,814 669.324,067	9.339	36	535.342,814 669.324,067	37	535.346,215 669.326,652	4.272
37	535.346,215 669.326,652	38	535.348,495 669.329,6	3.727	38	535.348,495 669.329,6	1	535.350,517 669.335,2	5.954

\*\* Lungimile segmentelor sunt determinate în planul de proiecție Stereo 70 și sunt rotunjite la 1 milimetru.

\*\*\* Distanța dintre puncte este formată din segmente cumulate ce sunt mai mici decât valoarea 1 milimetru.





**DATE DESPRE IMOBILUL NR. 3409**

Oficiul de Cadastru și Publicitate Imobiliară SUCEAVA  
Biroul de Cadastru și Publicitate Imobiliară Campulung Moldovenesc

**A. Partea I. Descrierea imobilului**

TEREN Intravilan

Adresa: Loc. Pojorâta, Jud. Suceava, Loc numit DEALU RAIA

Nr. Crt	Nr cadastral Nr. topografic	Suprafața* (mp)	Observații / Referințe
A1	33310	3.244	Sector cadastral:49 Teren neimprejmuit; Provenit din CF 33310, nr. cad. 33310

**B. Partea II. Proprietari și acte**

Inscrieri privitoare la dreptul de proprietate și alte drepturi reale		Referințe
<b>11533 / 11/08/2017</b>		
Act Notarial nr. Contract De Vanzare-Cumparare nr. 3402, din 21/06/1995 emis de Notariatul de stat local Campulung Mold.;		
B1	Intabulare, drept de PROPRIETATE, dobandit prin Conventie, cota actuala 1/2 1) SALAHOR VIRGINIA	A1
Act Notarial nr. Certificat De Mostenitor nr. 90 cu partaj, din 05/04/2006 emis de BNP Scraba Horia Ilie;		
B2	Intabulare, drept de PROPRIETATE, dobandit prin Succesiune, cota actuala 1/2 1) SALAHOR VIRGINIA	A1

**C. Partea III. SARCINI .**

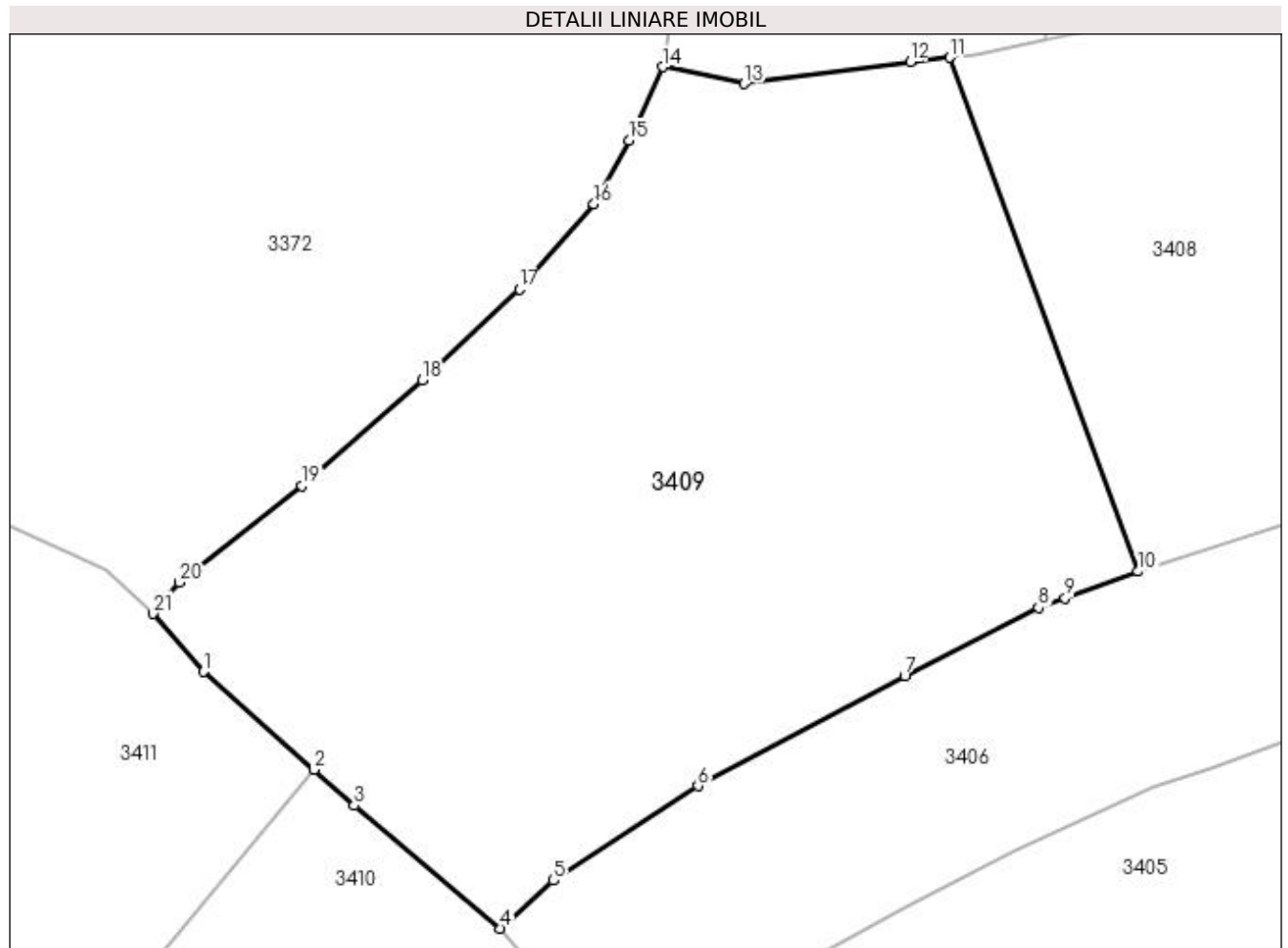
Inscrieri privind dezmembramintele dreptului de proprietate, drepturi reale de garanție și sarcini	Referințe
NU SUNT	

## Anexa Nr. 1 La Partea I

## Teren

Nr cadastral	Suprafața (mp)*	Observații / Referințe
33310	3.244	Provenit din CF 33310, nr. cad. 33310

\* Suprafața este determinată în planul de proiecție Stereo 70.



## Date referitoare la teren

Crt	Categorie folosință	Intravilan	Suprafața (mp)	Tarla	Parcelă	Nr. topo	Observații / Referințe
1	faneata	DA	3.244	-	-	-	

## Lungime Segmente

1) Valorile lungimilor segmentelor sunt obținute din proiecție în plan.

Punct început	X / Y	Punct sfârșit	X / Y	Lungime segment (** (m)
1	535.120,538 669.262,201	2	535.129,811 669.253,97	12.399
3	535.133,172 669.250,986	4	535.145,455 669.240,663	16.045
5	535.149,902 669.244,703	6	535.162,04 669.252,611	14.487
7	535.179,355 669.261,842	8	535.190,6 669.267,546	12.609
9	535.192,829 669.268,371	10	535.198,97 669.270,589	6.529

Punct început	X / Y	Punct sfârșit	X / Y	Lungime segment (** (m)
2	535.129,811 669.253,97	3	535.133,172 669.250,986	4.495
4	535.145,455 669.240,663	5	535.149,902 669.244,703	6.008
6	535.162,04 669.252,611	7	535.179,355 669.261,842	19.622
8	535.190,6 669.267,546	9	535.192,829 669.268,371	2.377
10	535.198,97 669.270,589	11	535.183,16 669.313,681	45.901

Punct început	X / Y	Punct sfârșit	X / Y	Lungime segment (** (m))
11	535.183,16 669.313,681	12	535.179,834 669.313,339	3.344
13	535.165,91 669.311,478	14	535.159,06 669.312,907	6.997
15	535.156,245 669.306,735	16	535.153,286 669.301,416	6.087
17	535.147,026 669.294,274	18	535.138,875 669.286,65	11.161
19	535.128,807 669.277,77	20	535.118,515 669.269,677	13.093
21	535.116,266 669.267,051	1	535.120,538 669.262,201	6.463

Punct început	X / Y	Punct sfârșit	X / Y	Lungime segment (** (m))
12	535.179,834 669.313,339	13	535.165,91 669.311,478	14.048
14	535.159,06 669.312,907	15	535.156,245 669.306,735	6.784
16	535.153,286 669.301,416	17	535.147,026 669.294,274	9.497
18	535.138,875 669.286,65	19	535.128,807 669.277,77	13.425
20	535.118,515 669.269,677	21	535.116,266 669.267,051	3.457

\*\* Lungimile segmentelor sunt determinate în planul de proiecție Stereo 70 și sunt rotunjite la 1 milimetru.

\*\*\* Distanța dintre puncte este formată din segmente cumulate ce sunt mai mici decât valoarea 1 milimetru.



**DATE DESPRE IMOBILUL NR. 3410**

Oficiul de Cadastru și Publicitate Imobiliară SUCEAVA  
Biroul de Cadastru și Publicitate Imobiliară Campulung Moldovenesc

**A. Partea I. Descrierea imobilului**

TEREN Intravilan

Adresa: Loc. Pojorâta, Jud. Suceava, Loc numit DEALU RAIA

Nr. Crt	Nr cadastral Nr. topografic	Suprafața* (mp)	Observații / Referințe
A1	30816	2.012	Sector cadastral:49 Teren neimprejmuit; Provenit din CF 30816, nr. cad. 30816

**B. Partea II. Proprietari și acte**

Inscrieri privitoare la dreptul de proprietate și alte drepturi reale		Referințe
<b>9725 / 07/12/2010</b>		
Act Administrativ nr. 831, din 01/11/2010 emis de CJSIPT;		
B1	Intabulare, drept de PROPRIETATE, dobandit prin Construire, cota actuala 1/1 1) PAROHIA ROMANO CATOLICA POJORATA, CIF:9999999999999, LIPSĂ CUI/CIF	A1

**C. Partea III. SARCINI .**

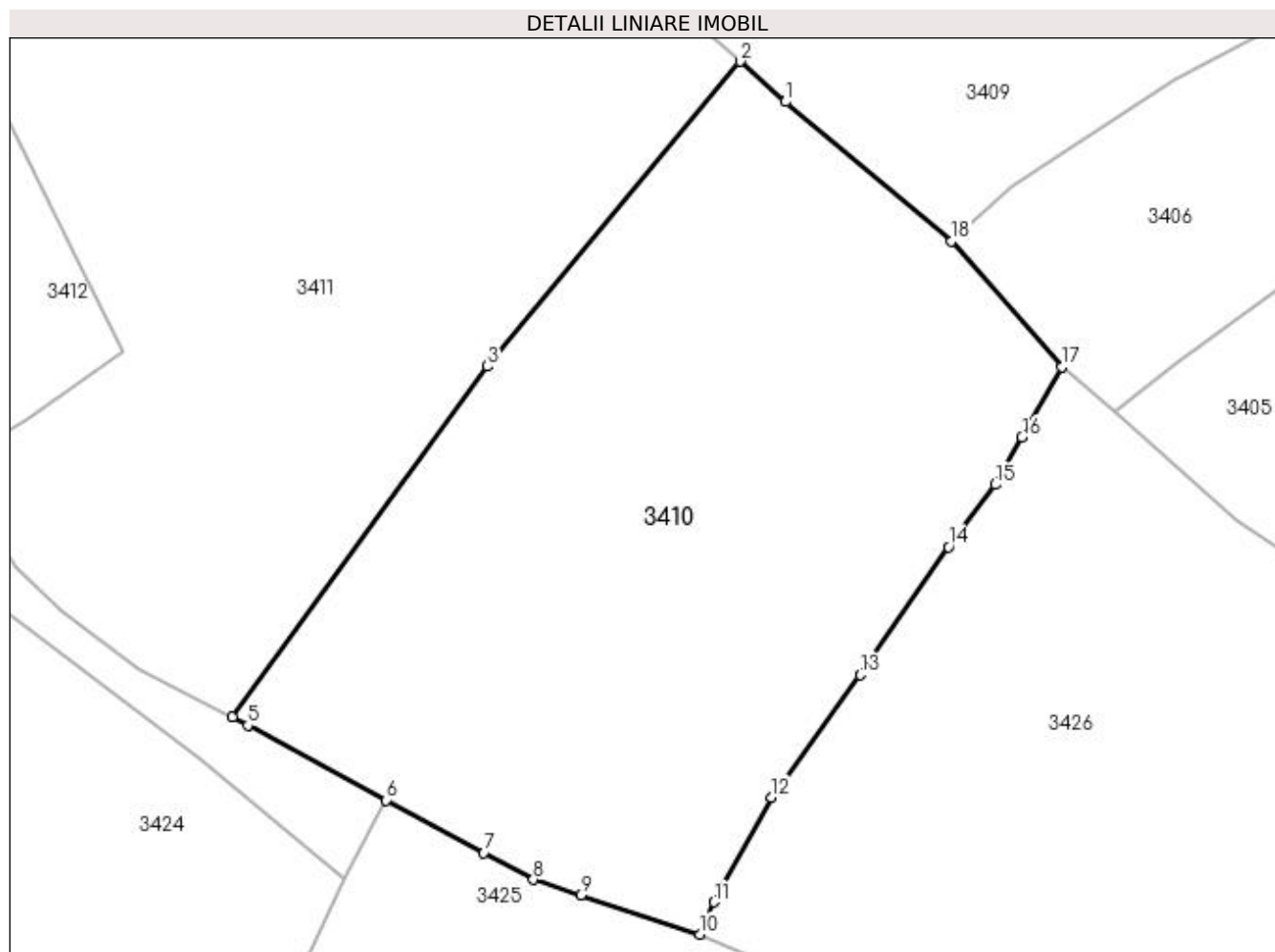
Inscrieri privind dezmembramintele dreptului de proprietate, drepturi reale de garanție și sarcini	Referințe
NU SUNT	

## Anexa Nr. 1 La Partea I

## Teren

Nr cadastral	Suprafața (mp)*	Observații / Referințe
30816	2.012	Provenit din CF 30816, nr. cad. 30816

\* Suprafața este determinată în planul de proiecție Stereo 70.



## Date referitoare la teren

Crt	Categorie folosință	Intra vilan	Suprafața (mp)	Tarla	Parcelă	Nr. topo	Observații / Referințe
1	faneata	DA	2.012	-	-	-	

## Lungime Segmente

1) Valorile lungimilor segmentelor sunt obținute din proiecție în plan.

Punct început	X / Y	Punct sfârșit	X / Y	Lungime segment (** (m)
1	535.133,172 669.250,986	2	535.129,811 669.253,97	4.495
2	535.129,811 669.253,97	3	535.111,075 669.231,401	29.333
3	535.111,075 669.231,401	4	535.092,197 669.205,435	32.103
4	535.092,197 669.205,435	5	535.093,338 669.204,82	1.296
5	535.093,338 669.204,82	6	535.103,605 669.199,283	11.665

Punct început	X / Y	Punct sfârșit	X / Y	Lungime segment (** (m)
6	535.103,605 669.199,283	7	535.110,827 669.195,388	8.205
7	535.110,827 669.195,388	8	535.114,494 669.193,41	4.166
8	535.114,494 669.193,41	9	535.117,995 669.192,25	3.688
9	535.117,995 669.192,25	10	535.126,841 669.189,357	9.307
10	535.126,841 669.189,357	11	535.127,886 669.191,737	2.599
11	535.127,886 669.191,737	12	535.132,145 669.199,497	8.852
12	535.132,145 669.199,497	13	535.138,708 669.208,56	11.19
13	535.138,708 669.208,56	14	535.145,229 669.218,027	11.496
14	535.145,229 669.218,027	15	535.148,706 669.222,647	5.782
15	535.148,706 669.222,647	16	535.150,685 669.226,151	4.024
16	535.150,685 669.226,151	17	535.153,63 669.231,364	5.987
17	535.153,63 669.231,364	18	535.145,455 669.240,663	12.382
18	535.145,455 669.240,663	1	535.133,172 669.250,986	16.045

\*\* Lungimile segmentelor sunt determinate în planul de proiecție Stereo 70 și sunt rotunjite la 1 milimetru.

\*\*\* Distanța dintre puncte este formată din segmente cumulate ce sunt mai mici decât valoarea 1 milimetru.





**DATE DESPRE IMOBILUL NR. 3411**

Oficiul de Cadastru și Publicitate Imobiliară SUCEAVA  
Biroul de Cadastru și Publicitate Imobiliară Campulung Moldovenesc

**A. Partea I. Descrierea imobilului**

TEREN Intravilan

Adresa: Loc. Pojorâta, Jud. Suceava, Loc numit DEALU RAIA

Nr. Crt	Nr cadastral Nr. topografic	Suprafața* (mp)	Observații / Referințe
A1	35369	3.340	Sector cadastral:49 Teren neimprejmuit; Provenit din CF 35369, nr. cad. 35369

**B. Partea II. Proprietari și acte**

Inscrieri privitoare la dreptul de proprietate și alte drepturi reale		Referințe
<b>8782 / 25/05/2022</b>		
Act Administrativ nr. HCL 114, din 08/11/2018 emis de Consiliul Local al comunei Pojorata (act administrativ nr HCL 12 din 26.02.2019, emis de Consiliul Local al comunei Pojorata;act administrativ nr Anexa la HCL 114 din 08.11.2018, emis de Primaria Pojorata);		
B1	Intabulare, drept de PROPRIETATE, dobandit prin Lege, cota actuala 1/1	A1
1) COMUNA POJORÂTA - DOMENIUL PRIVAT, CIF:4441425		

**C. Partea III. SARCINI .**

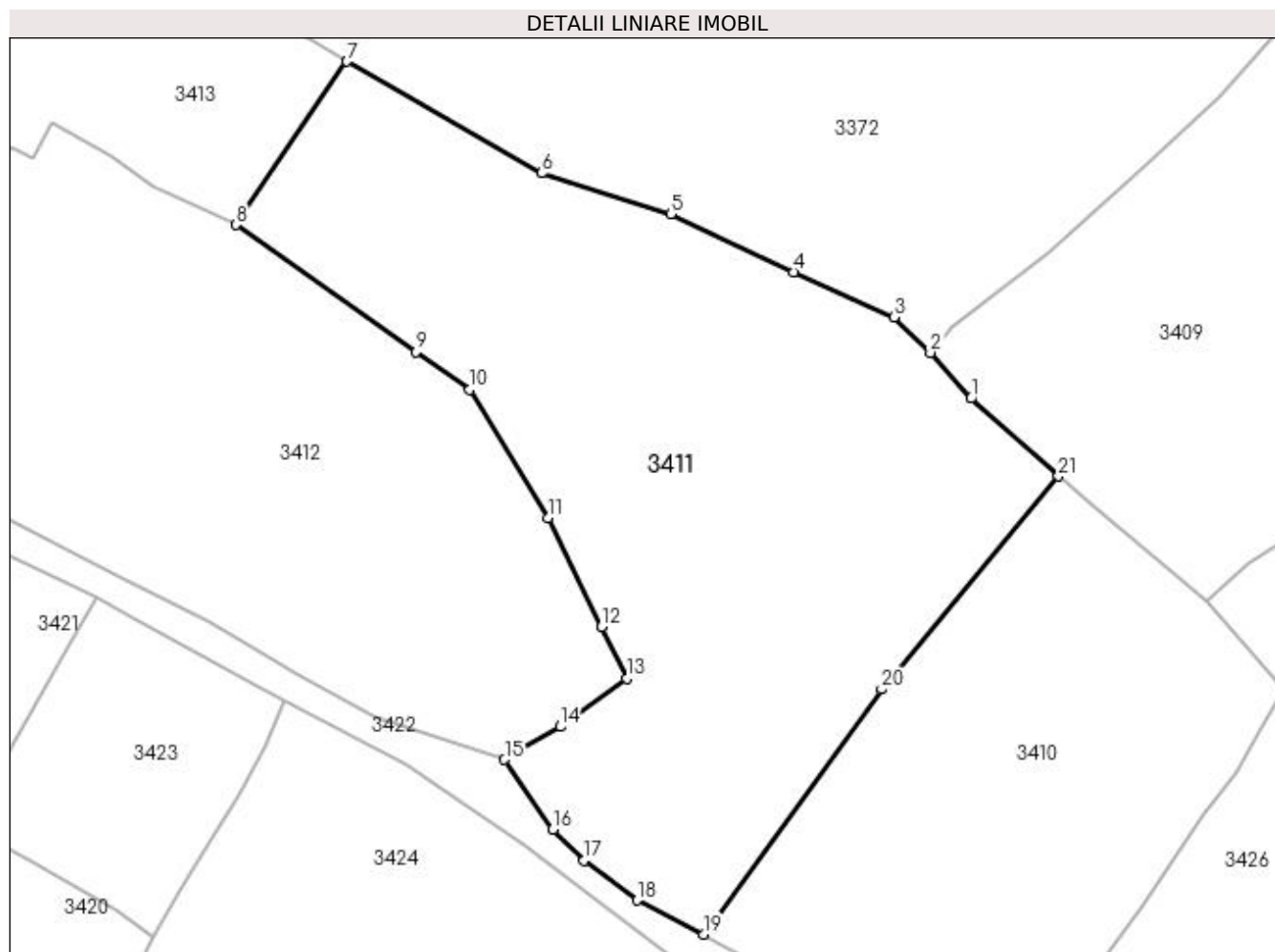
Inscrieri privind dezmembramintele dreptului de proprietate, drepturi reale de garanție și sarcini	Referințe
NU SUNT	

## Anexa Nr. 1 La Partea I

## Teren

Nr cadastral	Suprafața (mp)*	Observații / Referințe
35369	3.340	Provenit din CF 35369, nr. cad. 35369

\* Suprafața este determinată în planul de proiecție Stereo 70.



## Date referitoare la teren

Crt	Categorie folosință	Intra vilan	Suprafața (mp)	Tarla	Parcelă	Nr. topo	Observații / Referințe
1	faneata	DA	3.340	-	-	-	

## Lungime Segmente

1) Valorile lungimilor segmentelor sunt obținute din proiecție în plan.

Punct început	X / Y	Punct sfârșit	X / Y	Lungime segment (** (m)
1	535.120,538 669.262,201	2	535.116,266 669.267,051	6.463
3	535.112,389 669.270,803	4	535.101,729 669.275,602	11.69
5	535.088,722 669.281,738	6	535.075,072 669.286,084	14.325
7	535.054,406 669.297,896	8	535.042,637 669.280,605	20.916
9	535.061,709 669.267,141	10	535.067,438 669.263,18	6.965

Punct început	X / Y	Punct sfârșit	X / Y	Lungime segment (** (m)
2	535.116,266 669.267,051	3	535.112,389 669.270,803	5.395
4	535.101,729 669.275,602	5	535.088,722 669.281,738	14.382
6	535.075,072 669.286,084	7	535.054,406 669.297,896	23.804
8	535.042,637 669.280,605	9	535.061,709 669.267,141	23.346
10	535.067,438 669.263,18	11	535.075,692 669.249,565	15.922

Punct început	X / Y	Punct sfârșit	X / Y	Lungime segment (** (m)
11	535.075,692 669.249,565	12	535.081,383 669.238,013	12.878
13	535.084,099 669.232,548	14	535.077,028 669.227,433	8.727
15	535.071,108 669.223,938	16	535.076,197 669.216,519	8.997
17	535.079,563 669.213,279	18	535.085,145 669.209,055	7.0
19	535.092,197 669.205,435	20	535.111,075 669.231,401	32.103
21	535.129,811 669.253,97	1	535.120,538 669.262,201	12.399

Punct început	X / Y	Punct sfârșit	X / Y	Lungime segment (** (m)
12	535.081,383 669.238,013	13	535.084,099 669.232,548	6.103
14	535.077,028 669.227,433	15	535.071,108 669.223,938	6.875
16	535.076,197 669.216,519	17	535.079,563 669.213,279	4.672
18	535.085,145 669.209,055	19	535.092,197 669.205,435	7.927
20	535.111,075 669.231,401	21	535.129,811 669.253,97	29.333

\*\* Lungimile segmentelor sunt determinate în planul de proiecție Stereo 70 și sunt rotunjite la 1 milimetru.

\*\*\* Distanța dintre puncte este formată din segmente cumulate ce sunt mai mici decât valoarea 1 milimetru.



**DATE DESPRE IMOBILUL NR. 3412**

Oficiul de Cadastru și Publicitate Imobiliară SUCEAVA  
Biroul de Cadastru și Publicitate Imobiliară Campulung Moldovenesc

**A. Partea I. Descrierea imobilului**

TEREN Intravilan

Adresa: Loc. Pojorâta, Jud. Suceava, Loc numit DEALU RAIA

Nr. Crt	Nr cadastral Nr. topografic	Suprafața* (mp)	Observații / Referințe
A1		2.745	Sector cadastral:49 Teren neimprejmit;

**B. Partea II. Proprietari și acte**

Inscrieri privitoare la dreptul de proprietate și alte drepturi reale		Referințe
<b>3412 / 07/12/2022</b>		
Act Normativ nr. Lege nr. 7, din 12/03/1996 emis de Parlamentul României;		
B1	Intabulare, drept de PROPRIETATE, dobândit prin Lege, cota actuala 1/1 1) NEIDENTIFICAT NEIDENTIFICAT	A1
Act Administrativ nr. Adeverință nr. 1190, din 23/10/2022 emis de Primăria Comunei Pojorâta;		
B2	Se notează posesia faptică în favoarea lui 1) STRĂJER GHEORGHE	A1

**C. Partea III. SARCINI .**

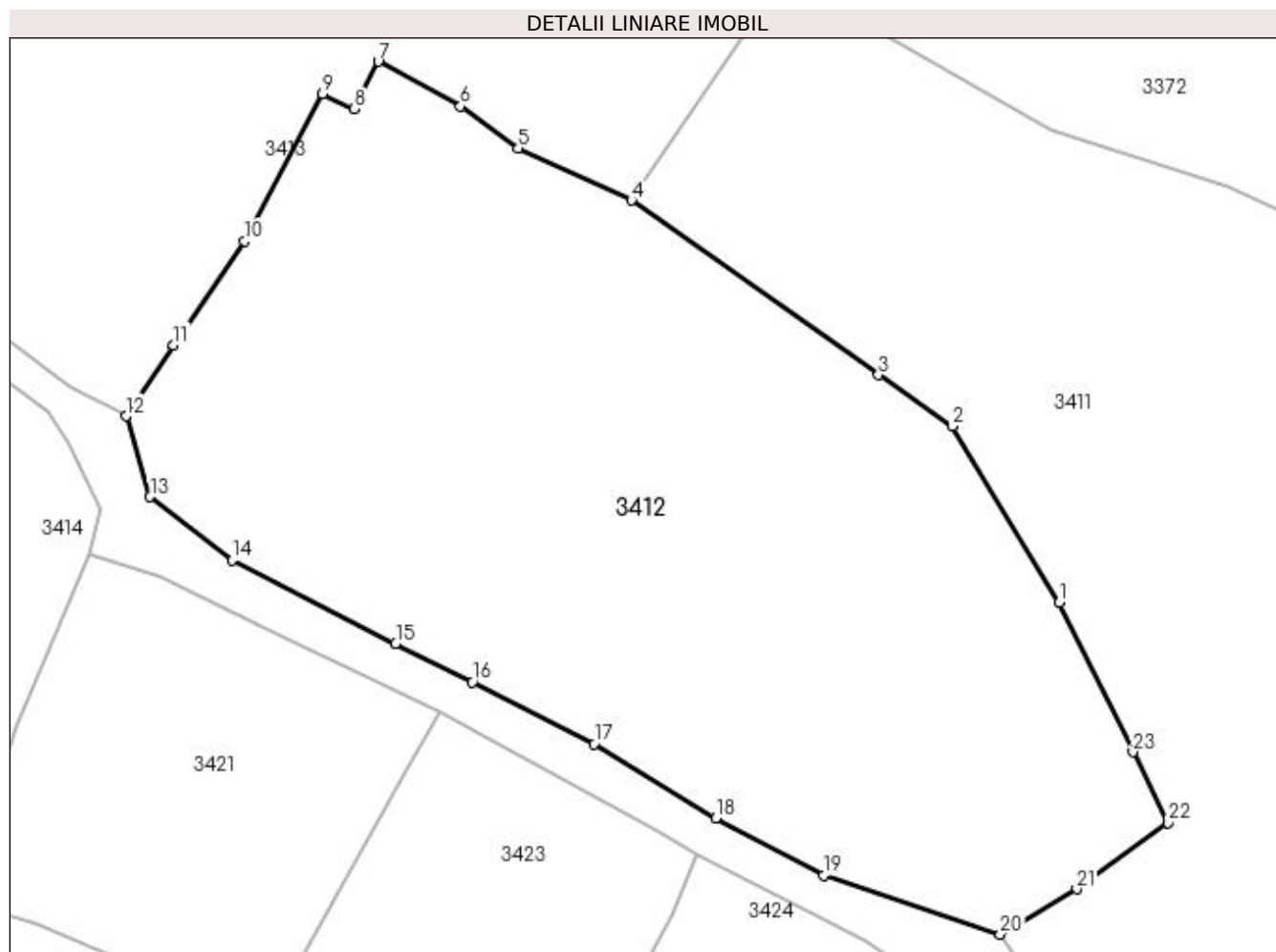
Inscrieri privind dezmembramintele dreptului de proprietate, drepturi reale de garanție și sarcini	Referințe
NU SUNT	

## Anexa Nr. 1 La Partea I

## Teren

Nr cadastral	Suprafața (mp)*	Observații / Referințe
	2.745	

\* Suprafața este determinată în planul de proiecție Stereo 70.



## Date referitoare la teren

Crt	Categorie folosință	Intravilan	Suprafața (mp)	Tarla	Parcelă	Nr. topo	Observații / Referințe
1	faneata	DA	2.745	-	-	-	

## Lungime Segmente

1) Valorile lungimilor segmentelor sunt obținute din proiecție în plan.

Punct început	X / Y	Punct sfârșit	X / Y	Lungime segment (** (m)
1	535.075,692 669.249,565	2	535.067,438 669.263,18	15.922
3	535.061,709 669.267,141	4	535.042,637 669.280,605	23.346
5	535.033,887 669.284,622	6	535.029,426 669.287,867	5.516
7	535.023,077 669.291,331	8	535.021,214 669.287,662	4.115
9	535.018,781 669.288,84	10	535.012,734 669.277,483	12.867

Punct început	X / Y	Punct sfârșit	X / Y	Lungime segment (** (m)
2	535.067,438 669.263,18	3	535.061,709 669.267,141	6.965
4	535.042,637 669.280,605	5	535.033,887 669.284,622	9.628
6	535.029,426 669.287,867	7	535.023,077 669.291,331	7.233
8	535.021,214 669.287,662	9	535.018,781 669.288,84	2.703
10	535.012,734 669.277,483	11	535.007,267 669.269,441	9.724

Punct început	X / Y	Punct sfârșit	X / Y	Lungime segment (** (m)
11	535.007,267 669.269,441	12	535.003,586 669.263,939	6.62
13	535.005,446 669.257,709	14	535.011,77 669.252,839	7.982
15	535.024,42 669.246,398	16	535.030,345 669.243,407	6.637
17	535.039,734 669.238,631	18	535.049,131 669.232,913	11.0
19	535.057,482 669.228,489	20	535.071,108 669.223,938	14.366
21	535.077,028 669.227,433	22	535.084,099 669.232,548	8.727
23	535.081,383 669.238,013	1	535.075,692 669.249,565	12.878

Punct început	X / Y	Punct sfârșit	X / Y	Lungime segment (** (m)
12	535.003,586 669.263,939	13	535.005,446 669.257,709	6.502
14	535.011,77 669.252,839	15	535.024,42 669.246,398	14.195
16	535.030,345 669.243,407	17	535.039,734 669.238,631	10.534
18	535.049,131 669.232,913	19	535.057,482 669.228,489	9.45
20	535.071,108 669.223,938	21	535.077,028 669.227,433	6.875
22	535.084,099 669.232,548	23	535.081,383 669.238,013	6.103

\*\* Lungimile segmentelor sunt determinate în planul de proiecție Stereo 70 și sunt rotunjite la 1 milimetru.

\*\*\* Distanța dintre puncte este formată din segmente cumulate ce sunt mai mici decât valoarea 1 milimetru.





**DATE DESPRE IMOBILUL NR. 3413**

Oficiul de Cadastru și Publicitate Imobiliară SUCEAVA  
Biroul de Cadastru și Publicitate Imobiliară Campulung Moldovenesc

**A. Partea I. Descrierea imobilului**

TEREN Intravilan

Adresa: Loc. Pojorâta, Jud. Suceava, Loc numit DEALU RAIA

Nr. Crt	Nr cadastral Nr. topografic	Suprafața* (mp)	Observații / Referințe
A1		3.322	Sector cadastral:49 Teren neimprejmit;

**B. Partea II. Proprietari și acte**

Inscrieri privitoare la dreptul de proprietate și alte drepturi reale		Referințe
<b>3413 / 07/12/2022</b>		
Act Normativ nr. Lege nr. 7, din 12/03/1996 emis de Parlamentul României;		
B1	Intabulare, drept de PROPRIETATE, dobândit prin Lege, cota actuala 1/1 1) NEIDENTIFICAT NEIDENTIFICAT	A1
Act Administrativ nr. Adeverință nr. 1191, din 23/10/2022 emis de Primăria Comunei Pojorâta;		
B2	Se notează posesia faptică în favoarea lui 1) GRIGOREAN LUCREȚIA	A1

**C. Partea III. SARCINI .**

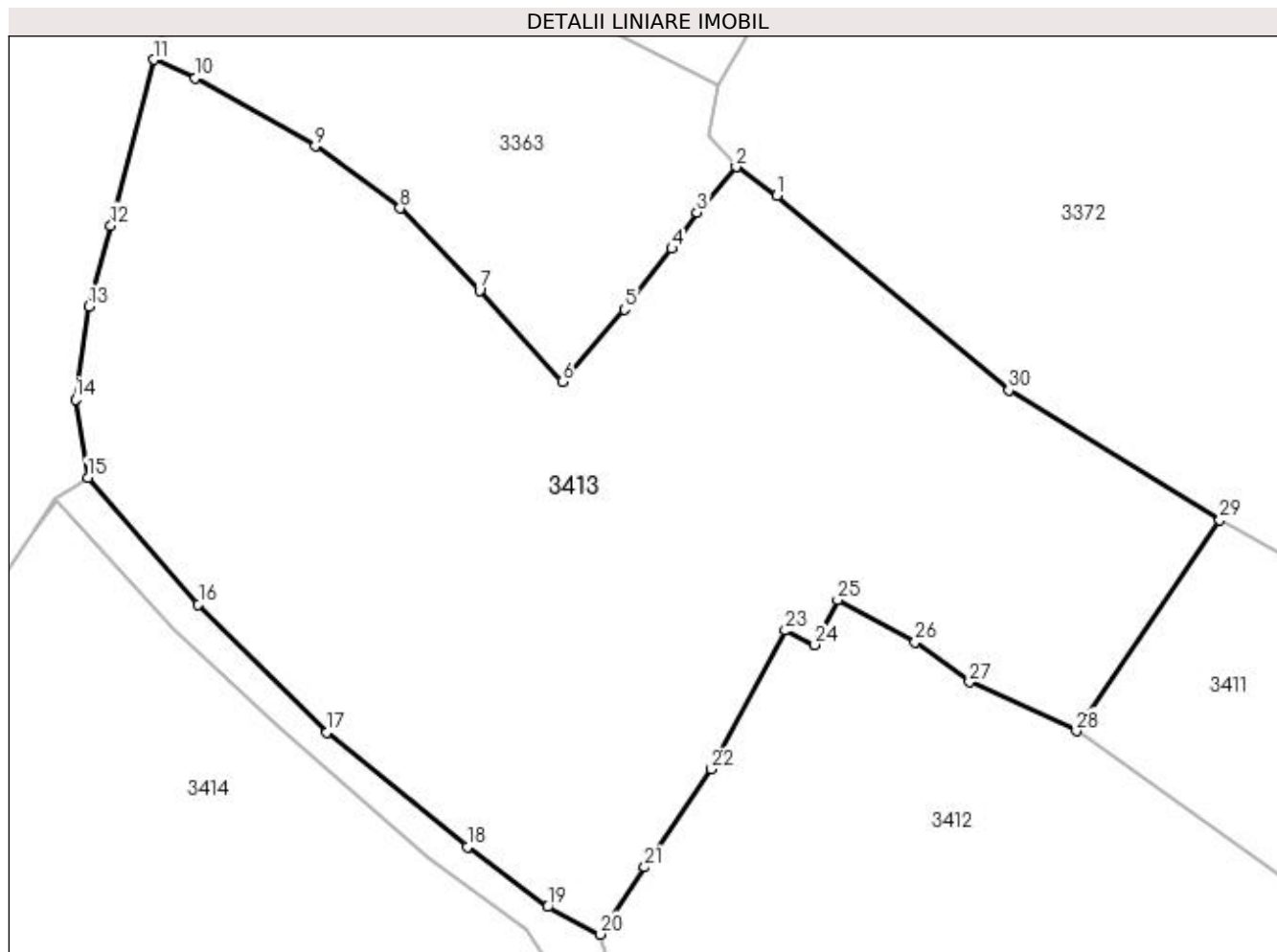
Inscrieri privind dezmembramintele dreptului de proprietate, drepturi reale de garanție și sarcini	Referințe
NU SUNT	

## Anexa Nr. 1 La Partea I

## Teren

Nr cadastral	Suprafața (mp)*	Observații / Referințe
	3.322	

\* Suprafața este determinată în planul de proiecție Stereo 70.



## Date referitoare la teren

Crt	Categorie folosință	Intra vilan	Suprafața (mp)	Tarla	Parcelă	Nr. topo	Observații / Referințe
1	faneata	DA	3.322	-	-	-	

## Lungime Segmente

1) Valorile lungimilor segmentelor sunt obținute din proiecție în plan.

Punct început	X / Y	Punct sfârșit	X / Y	Lungime segment (** (m)
1	535.018,1 669.324,476	2	535.014,753 669.326,835	4.095
3	535.011,546 669.323,093	4	535.009,492 669.320,13	3.605
5	535.005,617 669.315,143	6	535.000,516 669.309,231	7.808
7	534.993,726 669.316,713	8	534.987,207 669.323,451	9.375
9	534.980,265 669.328,528	10	534.970,424 669.334,09	11.304

Punct început	X / Y	Punct sfârșit	X / Y	Lungime segment (** (m)
2	535.014,753 669.326,835	3	535.011,546 669.323,093	4.928
4	535.009,492 669.320,13	5	535.005,617 669.315,143	6.316
6	535.000,516 669.309,231	7	534.993,726 669.316,713	10.104
8	534.987,207 669.323,451	9	534.980,265 669.328,528	8.6
10	534.970,424 669.334,09	11	534.967,016 669.335,613	3.733

Punct început	X / Y	Punct sfârșit	X / Y	Lungime segment (** (m)	Punct început	X / Y	Punct sfârșit	X / Y	Lungime segment (** (m)
11	534.967,016 669.335,613	12	534.963,512 669.322,039	14.019	12	534.963,512 669.322,039	13	534.961,697 669.315,381	6.901
13	534.961,697 669.315,381	14	534.960,603 669.307,778	7.681	14	534.960,603 669.307,778	15	534.961,628 669.301,392	6.468
15	534.961,628 669.301,392	16	534.970,681 669.290,976	13.8	16	534.970,681 669.290,976	17	534.981,197 669.280,504	14.841
17	534.981,197 669.280,504	18	534.992,721 669.271,114	14.865	18	534.992,721 669.271,114	19	534.999,315 669.266,19	8.23
19	534.999,315 669.266,19	20	535.003,586 669.263,939	4.828	20	535.003,586 669.263,939	21	535.007,267 669.269,441	6.62
21	535.007,267 669.269,441	22	535.012,734 669.277,483	9.724	22	535.012,734 669.277,483	23	535.018,781 669.288,84	12.867
23	535.018,781 669.288,84	24	535.021,214 669.287,662	2.703	24	535.021,214 669.287,662	25	535.023,077 669.291,331	4.115
25	535.023,077 669.291,331	26	535.029,426 669.287,867	7.233	26	535.029,426 669.287,867	27	535.033,887 669.284,622	5.516
27	535.033,887 669.284,622	28	535.042,637 669.280,605	9.628	28	535.042,637 669.280,605	29	535.054,406 669.297,896	20.916
29	535.054,406 669.297,896	30	535.037,118 669.308,528	20.296	30	535.037,118 669.308,528	1	535.018,1 669.324,476	24.82

\*\* Lungimile segmentelor sunt determinate în planul de proiecție Stereo 70 și sunt rotunjite la 1 milimetru.

\*\*\* Distanța dintre puncte este formată din segmente cumulate ce sunt mai mici decât valoarea 1 milimetru.



**DATE DESPRE IMOBILUL NR. 3414**

Oficiul de Cadastru și Publicitate Imobiliară SUCEAVA  
Biroul de Cadastru și Publicitate Imobiliară Campulung Moldovenesc

**A. Partea I. Descrierea imobilului**

TEREN Intravilan

Adresa: Loc. Pojorâta, Jud. Suceava, Loc numit DEALU RAIA

Nr. Crt	Nr cadastral Nr. topografic	Suprafața* (mp)	Observații / Referințe
A1		4.698	Sector cadastral:49 Teren neimprejmit;

**B. Partea II. Proprietari și acte**

Inscrieri privitoare la dreptul de proprietate și alte drepturi reale		Referințe
<b>3414 / 07/12/2022</b>		
Act Normativ nr. Lege nr. 7, din 12/03/1996 emis de Parlamentul României;		
B1	Intabulare, drept de PROPRIETATE, dobândit prin Lege, cota actuala 1/1 1) NEIDENTIFICAT NEIDENTIFICAT	A1
Act Administrativ nr. Adeverință nr. 1192, din 23/10/2022 emis de Primăria Comunei Pojorâta;		
B2	Se notează posesia faptică în favoarea lui 1) GRIGOREAN LUCREȚIA	A1

**C. Partea III. SARCINI .**

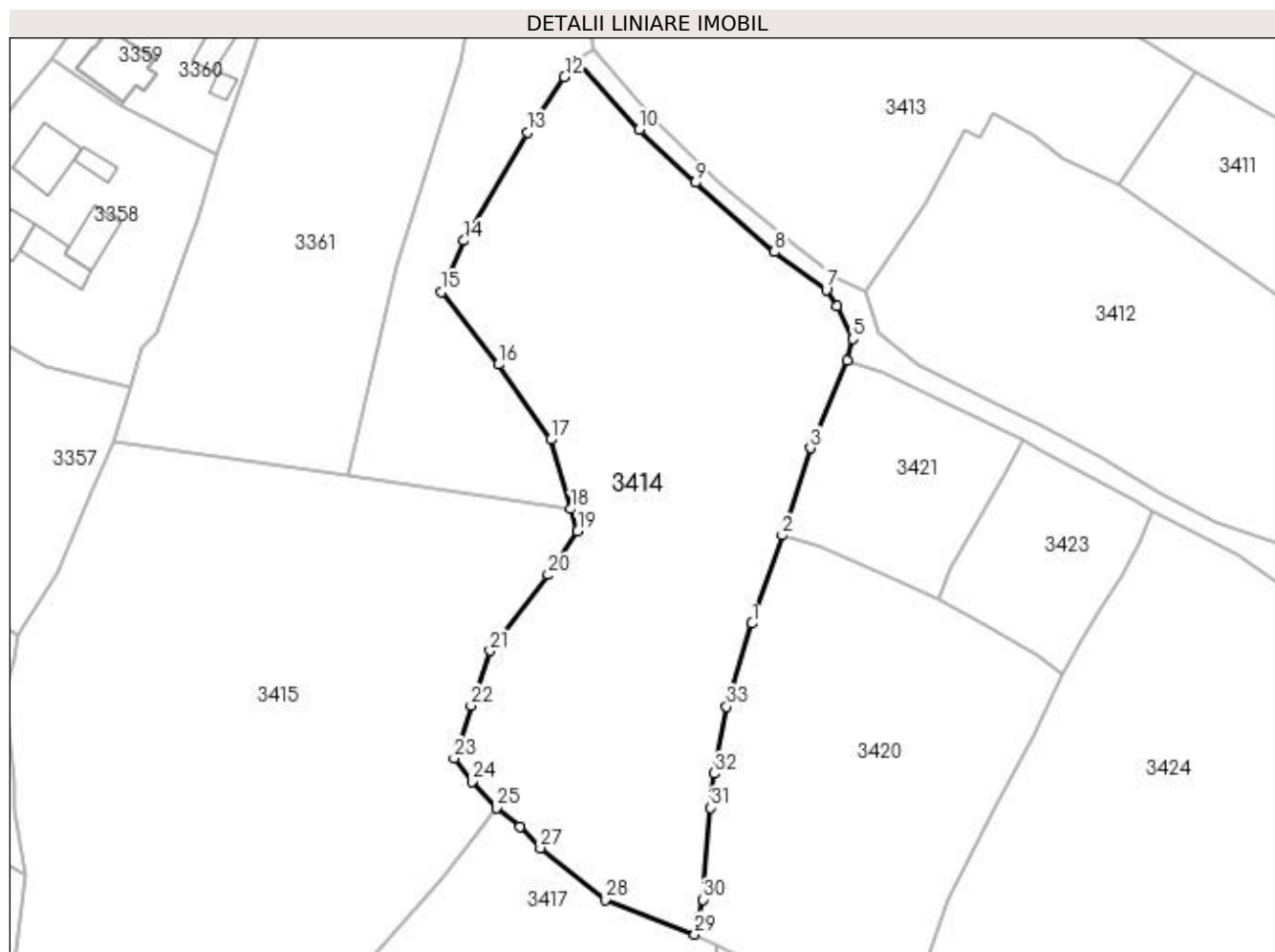
Inscrieri privind dezmembramintele dreptului de proprietate, drepturi reale de garanție și sarcini	Referințe
NU SUNT	

## Anexa Nr. 1 La Partea I

## Teren

Nr cadastral	Suprafața (mp)*	Observații / Referințe
	4.698	

\* Suprafața este determinată în planul de proiecție Stereo 70.



## Date referitoare la teren

Crt	Categorie folosință	Intra vilan	Suprafața (mp)	Tarla	Parcelă	Nr. topo	Observații / Referințe
1	faneata	DA	4.698	-	-	-	

## Lungime Segmente

1) Valorile lungimilor segmentelor sunt obținute din proiecție în plan.

Punct început	X / Y	Punct sfârșit	X / Y	Lungime segment (** (m)
1	534.986,055 669.212,933	2	534.990,73 669.226,508	14.357
3	534.995,048 669.239,916	4	535.000,706 669.253,356	14.582
5	535.001,596 669.256,735	6	534.999,21 669.261,779	5.58
7	534.997,495 669.264,295	8	534.989,533 669.270,143	9.879
9	534.977,331 669.280,79	10	534.968,673 669.288,97	11.911

Punct început	X / Y	Punct sfârșit	X / Y	Lungime segment (** (m)
2	534.990,73 669.226,508	3	534.995,048 669.239,916	14.086
4	535.000,706 669.253,356	5	535.001,596 669.256,735	3.494
6	534.999,21 669.261,779	7	534.997,495 669.264,295	3.045
8	534.989,533 669.270,143	9	534.977,331 669.280,79	16.194
10	534.968,673 669.288,97	11	534.959,063 669.299,441	14.212

Punct început	X / Y	Punct sfârșit	X / Y	Lungime segment (** (m)
11	534.959,063 669.299,441	12	534.957,199 669.297,065	3.02
13	534.951,524 669.288,551	14	534.941,752 669.271,876	19.327
15	534.938,225 669.263,941	16	534.947,027 669.252,797	14.201
17	534.955,064 669.241,249	18	534.958,186 669.230,57	11.126
19	534.959,196 669.227,117	20	534.954,68 669.220,422	8.076
21	534.945,708 669.208,724	22	534.942,815 669.200,254	8.95
23	534.940,166 669.192,214	24	534.942,957 669.188,612	4.557
25	534.946,703 669.184,573	26	534.950,355 669.181,645	4.681
27	534.953,458 669.178,38	28	534.963,462 669.170,417	12.786
29	534.977,267 669.165,076	30	534.978,453 669.170,433	5.487
31	534.979,711 669.184,565	32	534.980,251 669.189,84	5.303
33	534.982,114 669.200,123	1	534.986,055 669.212,933	13.403

Punct început	X / Y	Punct sfârșit	X / Y	Lungime segment (** (m)
12	534.957,199 669.297,065	13	534.951,524 669.288,551	10.232
14	534.941,752 669.271,876	15	534.938,225 669.263,941	8.684
16	534.947,027 669.252,797	17	534.955,064 669.241,249	14.069
18	534.958,186 669.230,57	19	534.959,196 669.227,117	3.598
20	534.954,68 669.220,422	21	534.945,708 669.208,724	14.742
22	534.942,815 669.200,254	23	534.940,166 669.192,214	8.465
24	534.942,957 669.188,612	25	534.946,703 669.184,573	5.509
26	534.950,355 669.181,645	27	534.953,458 669.178,38	4.504
28	534.963,462 669.170,417	29	534.977,267 669.165,076	14.802
30	534.978,453 669.170,433	31	534.979,711 669.184,565	14.188
32	534.980,251 669.189,84	33	534.982,114 669.200,123	10.45

\*\* Lungimile segmentelor sunt determinate în planul de proiecție Stereo 70 și sunt rotunjite la 1 milimetru.

\*\*\* Distanța dintre puncte este formată din segmente cumulate ce sunt mai mici decât valoarea 1 milimetru.





**DATE DESPRE IMOBILUL NR. 3415**

Oficiul de Cadastru și Publicitate Imobiliară SUCEAVA  
 Biroul de Cadastru și Publicitate Imobiliară Campulung Moldovenesc

**A. Partea I. Descrierea imobilului**

TEREN Necunoscut

Adresa: Loc. Pojorâta, Jud. Suceava, Loc numit PUTNA

Nr. Crt	Nr cadastral Nr. topografic	Suprafața* (mp)	Observații / Referințe
A1	33952	10.000	Sector cadastral:49 Teren neimprejmuit; CF 33952, nr. top. 736/3, U.P. II, U.A. 147

**B. Partea II. Proprietari și acte**

Inscrieri privitoare la dreptul de proprietate și alte drepturi reale		Referințe
<b>3415 / 07/12/2022</b>		
Act Administrativ nr. Titlu de proprietate nr. 17, din 07/03/1993 emis de Comisia Județeană Suceava;		
B1	Intabulare, drept de PROPRIETATE, dobandit prin Reconstituire, cota actuala 1/1 1) STRĂJER VIOREL, LIPSĂ CNP	A1

**C. Partea III. SARCINI .**

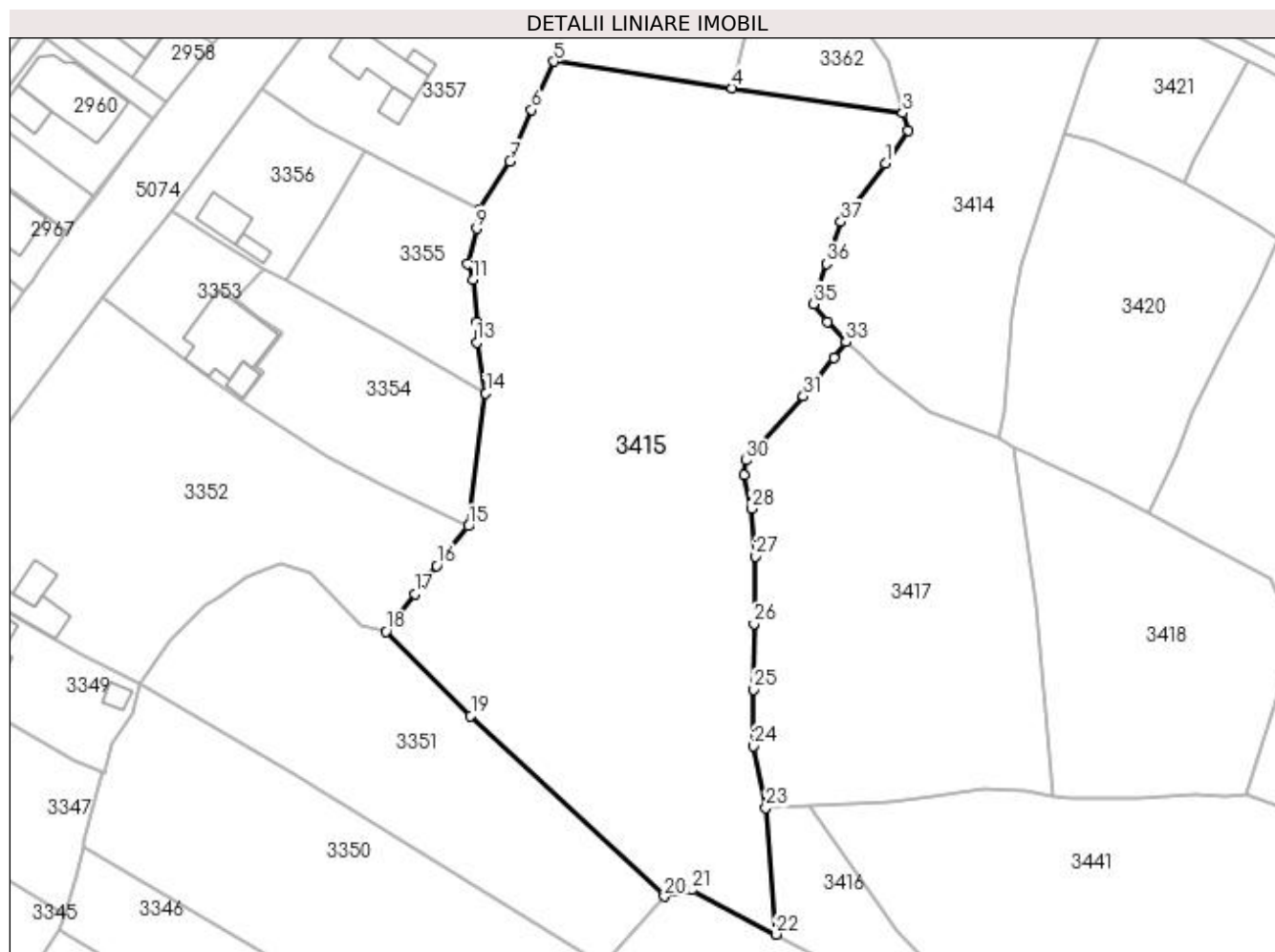
Inscrieri privind dezmembramintele dreptului de proprietate, drepturi reale de garanție și sarcini	Referințe
NU SUNT	

## Anexa Nr. 1 La Partea I

## Teren

Nr cadastral	Suprafața (mp)*	Observații / Referințe
33952	10.000	CF 33952, nr. top. 736/3, U.P. II, U.A. 147

\* Suprafața este determinată în planul de proiecție Stereo 70.



## Date referitoare la teren

Crt	Categorie folosință	Intra vilan	Suprafața (mp)	Tarla	Parcelă	Nr. topo	Observații / Referințe
1	padure	DA	7.697	-	-	-	
2	padure	NU	2.303	-	-	-	

## Lungime Segmente

1) Valorile lungimilor segmentelor sunt obținute din proiecție în plan.

Punct început	X / Y	Punct sfârșit	X / Y	Lungime segment (** (m)
1	534.954,68 669.220,422	2	534.959,196 669.227,117	8.076
3	534.958,186 669.230,57	4	534.923,835 669.235,605	34.718
5	534.887,878 669.240,961	6	534.883,462 669.231,237	10.68
7	534.879,091 669.220,812	8	534.873,094 669.211,147	11.374

Punct început	X / Y	Punct sfârșit	X / Y	Lungime segment (** (m)
2	534.959,196 669.227,117	3	534.958,186 669.230,57	3.598
4	534.923,835 669.235,605	5	534.887,878 669.240,961	36.354
6	534.883,462 669.231,237	7	534.879,091 669.220,812	11.304
8	534.873,094 669.211,147	9	534.872,416 669.207,352	3.855

Punct început	X / Y	Punct sfârșit	X / Y	Lungime segment (** (m))
9	534.872,416 669.207,352	10	534.870,557 669.200,354	7.241
11	534.871,672 669.197,047	12	534.872,442 669.188,499	8.583
13	534.872,435 669.184,44	14	534.874,24 669.174,243	10.356
15	534.870,789 669.147,531	16	534.864,357 669.139,56	10.242
17	534.859,963 669.133,875	18	534.854,2 669.126,326	9.497
19	534.871,206 669.109,32	20	534.910,172 669.072,986	53.278
21	534.915,744 669.074,318	22	534.932,665 669.065,394	19.13
23	534.930,585 669.090,822	24	534.928,09 669.103,258	12.684
25	534.928,198 669.114,649	26	534.928,224 669.127,872	13.223
27	534.928,517 669.141,432	28	534.927,734 669.150,98	9.58
29	534.926,158 669.157,791	30	534.926,647 669.160,74	2.989
31	534.938,187 669.173,616	32	534.944,248 669.181,415	9.877
33	534.946,703 669.184,573	34	534.942,957 669.188,612	5.509
35	534.940,166 669.192,214	36	534.942,815 669.200,254	8.465
37	534.945,708 669.208,724	1	534.954,68 669.220,422	14.742

Punct început	X / Y	Punct sfârșit	X / Y	Lungime segment (** (m))
10	534.870,557 669.200,354	11	534.871,672 669.197,047	3.49
12	534.872,442 669.188,499	13	534.872,435 669.184,44	4.059
14	534.874,24 669.174,243	15	534.870,789 669.147,531	26.934
16	534.864,357 669.139,56	17	534.859,963 669.133,875	7.185
18	534.854,2 669.126,326	19	534.871,206 669.109,32	24.05
20	534.910,172 669.072,986	21	534.915,744 669.074,318	5.729
22	534.932,665 669.065,394	23	534.930,585 669.090,822	25.513
24	534.928,09 669.103,258	25	534.928,198 669.114,649	11.392
26	534.928,224 669.127,872	27	534.928,517 669.141,432	13.563
28	534.927,734 669.150,98	29	534.926,158 669.157,791	6.991
30	534.926,647 669.160,74	31	534.938,187 669.173,616	17.291
32	534.944,248 669.181,415	33	534.946,703 669.184,573	4.0
34	534.942,957 669.188,612	35	534.940,166 669.192,214	4.557
36	534.942,815 669.200,254	37	534.945,708 669.208,724	8.95

\*\* Lungimile segmentelor sunt determinate în planul de proiecție Stereo 70 și sunt rotunjite la 1 milimetru.

\*\*\* Distanța dintre puncte este formată din segmente cumulate ce sunt mai mici decât valoarea 1 milimetru.



**DATE DESPRE IMOBILUL NR. 3416**

Oficiul de Cadastru și Publicitate Imobiliară SUCEAVA  
Biroul de Cadastru și Publicitate Imobiliară Campulung Moldovenesc

**A. Partea I. Descrierea imobilului**

TEREN Extravilan

Adresa: Jud. Suceava, Loc numit DEALU RAIA

Nr. Crt	Nr cadastral Nr. topografic	Suprafața* (mp)	Observații / Referințe
A1		760	Sector cadastral:49 Teren neimprejmuit;

**B. Partea II. Proprietari și acte**

Inscrieri privitoare la dreptul de proprietate și alte drepturi reale		Referințe
<b>3416 / 07/12/2022</b>		
Act Normativ nr. Lege nr. 7, din 12/03/1996 emis de Parlamentul României;		
B1	Inscrierea provizorie, drept de PROPRIETATE, dobandit prin Lege, cota actuala 1/1 1) COMUNA POJORÂTA, CIF:4441425	A1

**C. Partea III. SARCINI .**

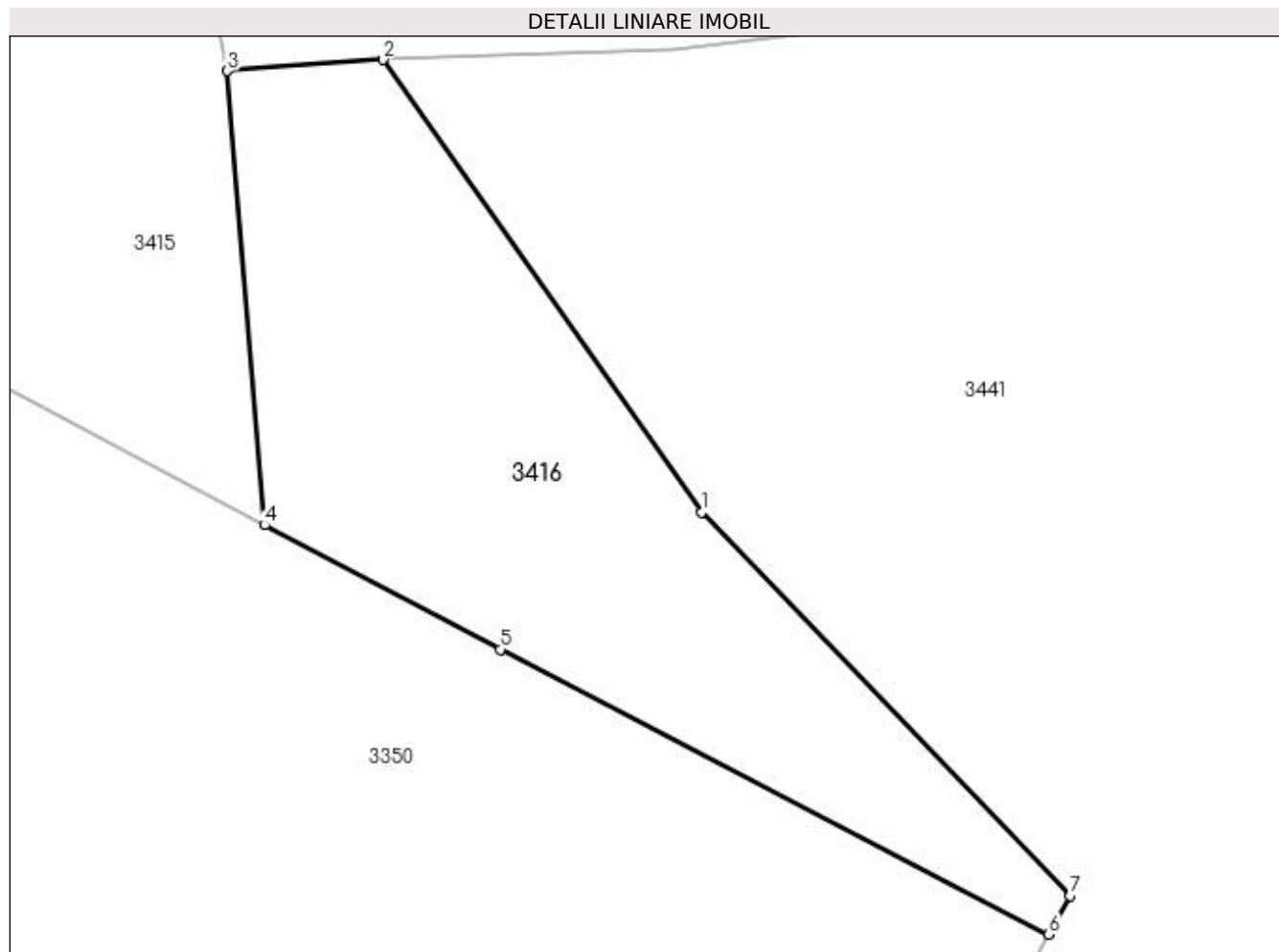
Inscrieri privind dezmembramintele dreptului de proprietate, drepturi reale de garanție și sarcini	Referințe
NU SUNT	

## Anexa Nr. 1 La Partea I

## Teren

Nr cadastral	Suprafața (mp)*	Observații / Referințe
	760	

\* Suprafața este determinată în planul de proiecție Stereo 70.



## Date referitoare la teren

Crt	Categorie folosință	Intra vilan	Suprafața (mp)	Tarla	Parcelă	Nr. topo	Observații / Referințe
1	padure	NU	760	-	-	-	

## Lungime Segmente

1) Valorile lungimilor segmentelor sunt obținute din proiecție în plan.

Punct început	X / Y	Punct sfârșit	X / Y	Lungime segment (** (m)
1	534.957,127 669.066,114	2	534.939,283 669.091,449	30.988
2	534.939,283 669.091,449	3	534.930,585 669.090,822	8.721
3	534.930,585 669.090,822	4	534.932,665 669.065,394	25.513
4	534.932,665 669.065,394	5	534.945,858 669.058,437	14.915
5	534.945,858 669.058,437	6	534.976,568 669.042,488	34.605

Punct început	X / Y	Punct sfârșit	X / Y	Lungime segment (** (m)
6	534.976,568 669.042,488	7	534.977,754 669.044,65	2.466
7	534.977,754 669.044,65	1	534.957,127 669.066,114	29.769

\*\* Lungimile segmentelor sunt determinate în planul de proiecție Stereo 70 și sunt rotunjite la 1 milimetru.

\*\*\* Distanța dintre puncte este formată din segmente cumulate ce sunt mai mici decât valoarea 1 milimetru.





**DATE DESPRE IMOBILUL NR. 3417**

Oficiul de Cadastru și Publicitate Imobiliară SUCEAVA  
Biroul de Cadastru și Publicitate Imobiliară Campulung Moldovenesc

**A. Partea I. Descrierea imobilului**

TEREN Necunoscut

Adresa: Loc. Pojorâta, Jud. Suceava, Loc numit DEALU RAIA

Nr. Crt	Nr cadastral Nr. topografic	Suprafața* (mp)	Observații / Referințe
A1		4.496	Sector cadastral:49 Teren neimprejmuț;

**B. Partea II. Proprietari și acte**

Inscrieri privitoare la dreptul de proprietate și alte drepturi reale		Referințe
<b>3417 / 07/12/2022</b>		
Act Normativ nr. Lege nr. 7, din 12/03/1996 emis de Parlamentul României;		
B1	Intabulare, drept de PROPRIETATE, dobândit prin Lege, cota actuala 1/1 1) NEIDENTIFICAT NEIDENTIFICAT	A1
Act Administrativ nr. Adeverință nr. 1193, din 23/10/2022 emis de Primăria Comunei Pojorâta;		
B2	Se notează posesia faptică în favoarea lui 1) BOICIUC-MOROȘAN MIHAELA	A1

**C. Partea III. SARCINI .**

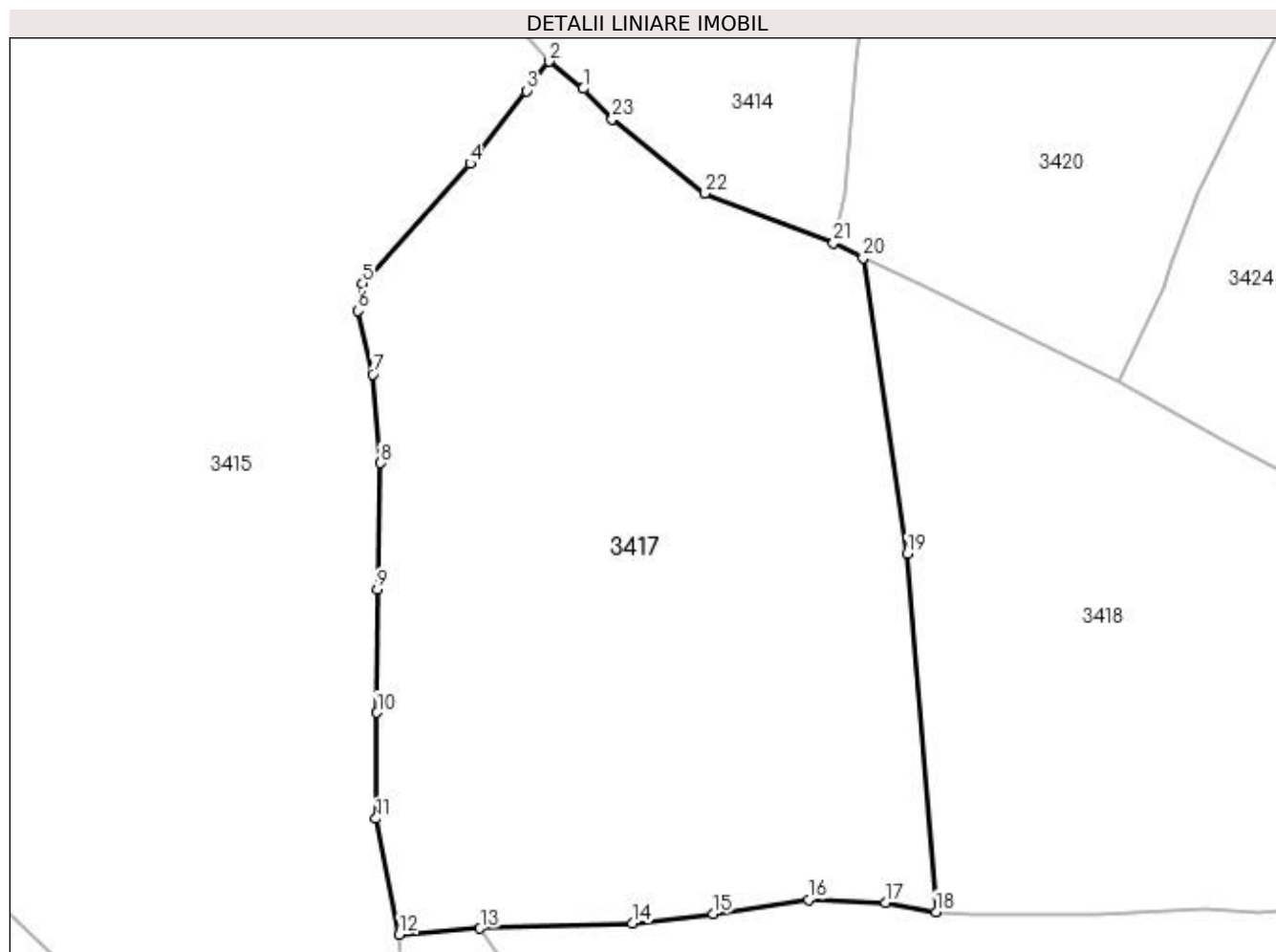
Inscrieri privind dezmembramintele dreptului de proprietate, drepturi reale de garanție și sarcini	Referințe
NU SUNT	

## Anexa Nr. 1 La Partea I

## Teren

Nr cadastral	Suprafața (mp)*	Observații / Referințe
	4.496	

\* Suprafața este determinată în planul de proiecție Stereo 70.



## Date referitoare la teren

Crt	Categorie folosință	Intra vilan	Suprafața (mp)	Tarla	Parcelă	Nr. topo	Observații / Referințe
1	faneata	DA	2.724	-	-	-	
2	faneata	NU	1.772	-	-	-	

## Lungime Segmente

1) Valorile lungimilor segmentelor sunt obținute din proiecție în plan.

Punct început	X / Y	Punct sfârșit	X / Y	Lungime segment (** (m)
1	534.950,355 669.181,645	2	534.946,703 669.184,573	4.681
3	534.944,248 669.181,415	4	534.938,187 669.173,616	9.877
5	534.926,647 669.160,74	6	534.926,158 669.157,791	2.989
7	534.927,734 669.150,98	8	534.928,517 669.141,432	9.58

Punct început	X / Y	Punct sfârșit	X / Y	Lungime segment (** (m)
2	534.946,703 669.184,573	3	534.944,248 669.181,415	4.0
4	534.938,187 669.173,616	5	534.926,647 669.160,74	17.291
6	534.926,158 669.157,791	7	534.927,734 669.150,98	6.991
8	534.928,517 669.141,432	9	534.928,224 669.127,872	13.563

Punct început	X / Y	Punct sfârșit	X / Y	Lungime segment (** (m)
9	534.928,224 669.127,872	10	534.928,198 669.114,649	13.223
11	534.928,09 669.103,258	12	534.930,585 669.090,822	12.684
13	534.939,283 669.091,449	14	534.955,612 669.091,984	16.338
15	534.964,317 669.093,038	16	534.974,565 669.094,542	10.358
17	534.982,813 669.094,209	18	534.988,28 669.093,225	5.555
19	534.985,17 669.131,706	20	534.980,429 669.163,469	32.115
21	534.977,267 669.165,076	22	534.963,462 669.170,417	14.802
23	534.953,458 669.178,38	1	534.950,355 669.181,645	4.504

Punct început	X / Y	Punct sfârșit	X / Y	Lungime segment (** (m)
10	534.928,198 669.114,649	11	534.928,09 669.103,258	11.392
12	534.930,585 669.090,822	13	534.939,283 669.091,449	8.721
14	534.955,612 669.091,984	15	534.964,317 669.093,038	8.769
16	534.974,565 669.094,542	17	534.982,813 669.094,209	8.255
18	534.988,28 669.093,225	19	534.985,17 669.131,706	38.606
20	534.980,429 669.163,469	21	534.977,267 669.165,076	3.547
22	534.963,462 669.170,417	23	534.953,458 669.178,38	12.786

\*\* Lungimile segmentelor sunt determinate în planul de proiecție Stereo 70 și sunt rotunjite la 1 milimetru.

\*\*\* Distanța dintre puncte este formată din segmente cumulate ce sunt mai mici decât valoarea 1 milimetru.



**DATE DESPRE IMOBILUL NR. 3418**

Oficiul de Cadastru și Publicitate Imobiliară SUCEAVA  
Biroul de Cadastru și Publicitate Imobiliară Campulung Moldovenesc

**A. Partea I. Descrierea imobilului**

TEREN Necunoscut

Adresa: Loc. Pojorâta, Jud. Suceava, Loc numit DEALU RAIA

Nr. Crt	Nr cadastral Nr. topografic	Suprafața* (mp)	Observații / Referințe
A1	31562	2.706	Sector cadastral:49 Teren neimprejmuit; Provenit din CF 31562, nr. cad. 31562

**B. Partea II. Proprietari și acte**

Inscrieri privitoare la dreptul de proprietate și alte drepturi reale		Referințe
<b>4079 / 20/03/2014</b>		
Act Notarial nr. 483, din 18/03/2014 emis de Scraba Luminita Doru Paul;		
B1	Intabulare, drept de PROPRIETATEcu titlu de schimb, dobandit prin Conventie, cota actuala 1/1 1) <b>RAIA MARIA</b> 2) <b>RAIA NICOLAI</b>	A1

**C. Partea III. SARCINI**

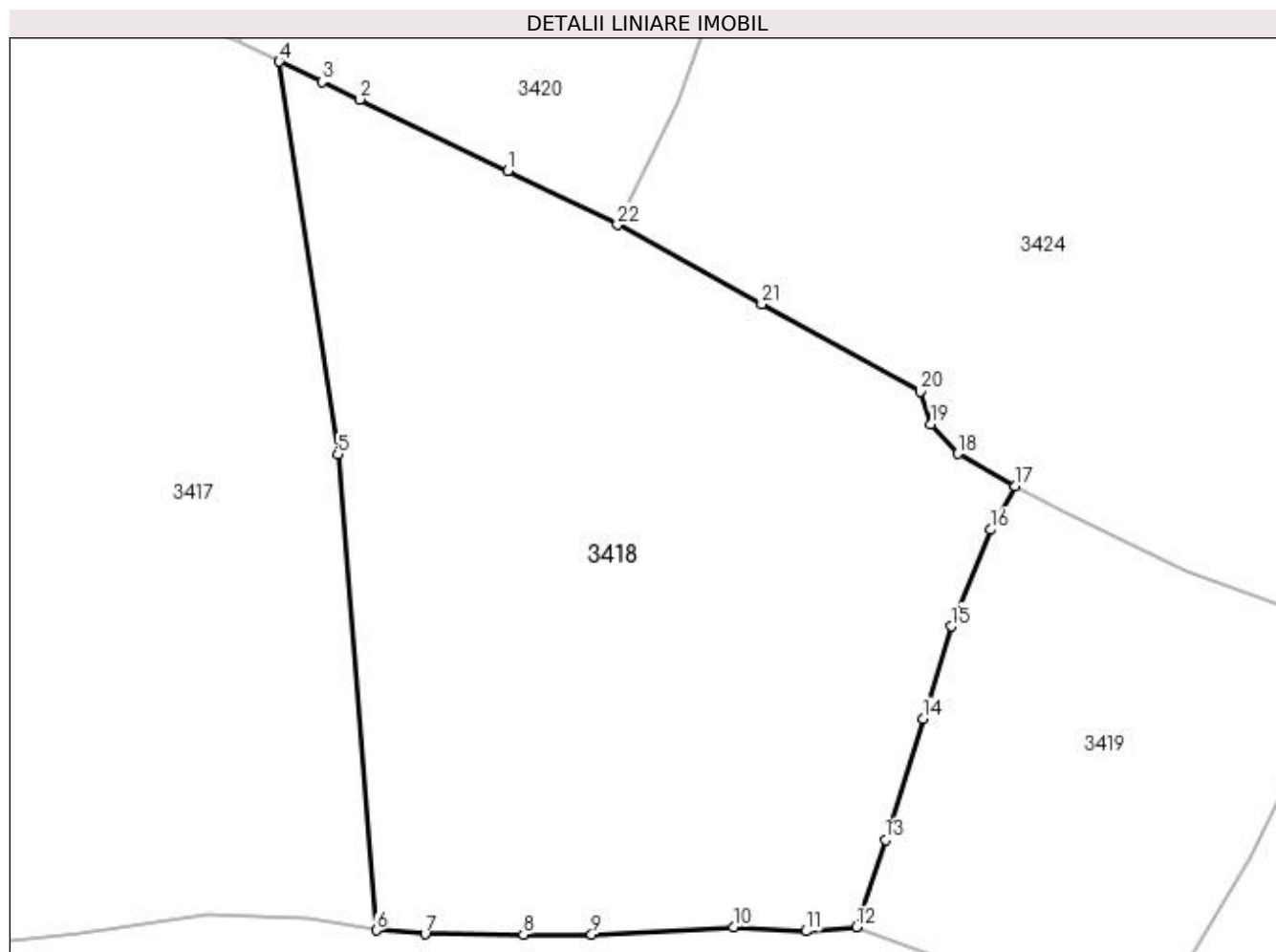
Inscrieri privind dezmembramintele dreptului de proprietate, drepturi reale de garanție și sarcini		Referințe
<b>4079 / 20/03/2014</b>		
Act Notarial nr. 483, din 18/03/2014 emis de Scraba Luminita Doru Paul;		
C1	Intabulare, drept de IPOTECA LEGALA, Valoare:7400 LEIconform art. 2386 alin.1 din NCC, pentru pretul datorat, dobandit prin Conventie, cota actuala 1/1 1) <b>COMUNA POJORÂTA, CIF:4441425</b>	A1

## Anexa Nr. 1 La Partea I

## Teren

Nr cadastral	Suprafața (mp)*	Observații / Referințe
31562	2.706	Provenit din CF 31562, nr. cad. 31562

\* Suprafața este determinată în planul de proiecție Stereo 70.



## Date referitoare la teren

Crt	Categorie folosință	Intra vilan	Suprafața (mp)	Tarla	Parcelă	Nr. topo	Observații / Referințe
1	faneata	DA	1.346	-	-	-	
2	faneata	NU	1.360	-	-	-	

## Lungime Segmente

1) Valorile lungimilor segmentelor sunt obținute din proiecție în plan.

Punct început	X / Y	Punct sfârșit	X / Y	Lungime segment (** (m)
1	534.998,894 669.154,612	2	534.986,969 669.160,419	13.264
3	534.983,882 669.161,848	4	534.980,429 669.163,469	3.815
5	534.985,17 669.131,706	6	534.988,28 669.093,225	38.606
7	534.992,226 669.092,916	8	535.000,186 669.092,897	7.96

Punct început	X / Y	Punct sfârșit	X / Y	Lungime segment (** (m)
2	534.986,969 669.160,419	3	534.983,882 669.161,848	3.402
4	534.980,429 669.163,469	5	534.985,17 669.131,706	32.115
6	534.988,28 669.093,225	7	534.992,226 669.092,916	3.958
8	535.000,186 669.092,897	9	535.005,713 669.092,887	5.527

Punct început	X / Y	Punct sfârșit	X / Y	Lungime segment (** (m)
9	535.005,713 669.092,887	10	535.017,188 669.093,462	11.489
11	535.023,038 669.093,144	12	535.027,151 669.093,481	4.127
13	535.029,474 669.100,529	14	535.032,538 669.110,313	10.253
15	535.034,778 669.117,799	16	535.037,969 669.125,612	8.44
17	535.039,962 669.129,16	18	535.035,347 669.131,752	5.293
19	535.033,163 669.134,165	20	535.032,292 669.136,776	2.752
21	535.019,469 669.143,834	22	535.007,8 669.150,27	13.326

Punct început	X / Y	Punct sfârșit	X / Y	Lungime segment (** (m)
10	535.017,188 669.093,462	11	535.023,038 669.093,144	5.859
12	535.027,151 669.093,481	13	535.029,474 669.100,529	7.421
14	535.032,538 669.110,313	15	535.034,778 669.117,799	7.814
16	535.037,969 669.125,612	17	535.039,962 669.129,16	4.069
18	535.035,347 669.131,752	19	535.033,163 669.134,165	3.255
20	535.032,292 669.136,776	21	535.019,469 669.143,834	14.637
22	535.007,8 669.150,27	1	534.998,894 669.154,612	9.908

\*\* Lungimile segmentelor sunt determinate în planul de proiecție Stereo 70 și sunt rotunjite la 1 milimetru.

\*\*\* Distanța dintre puncte este formată din segmente cumulate ce sunt mai mici decât valoarea 1 milimetru.





**DATE DESPRE IMOBILUL NR. 3419**

Oficiul de Cadastru și Publicitate Imobiliară SUCEAVA  
Biroul de Cadastru și Publicitate Imobiliară Campulung Moldovenesc

**A. Partea I. Descrierea imobilului**

TEREN Intravilan

Adresa: Loc. Pojorâta, Jud. Suceava, Loc numit DEALU RAIA

Nr. Crt	Nr cadastral Nr. topografic	Suprafața* (mp)	Observații / Referințe
A1	30601	1.058	Sector cadastral:49 Teren neimprejmuit; Provenit din CF 30601, nr. cad. 30601

**B. Partea II. Proprietari și acte**

Inscrieri privitoare la dreptul de proprietate și alte drepturi reale		Referințe
<b>3871 / 17/05/2010</b>		
Hotarare Judecatoreasca nr. 507, din 19/03/2009 emis de JUDECATORIA CAMPULUNG;		
B1	Intabulare, drept de PROPRIETATE, dobandit prin Hotarare Judecatoreasca, cota actuala 1/1 1) CALENIUC IOAN	A1

**C. Partea III. SARCINI .**

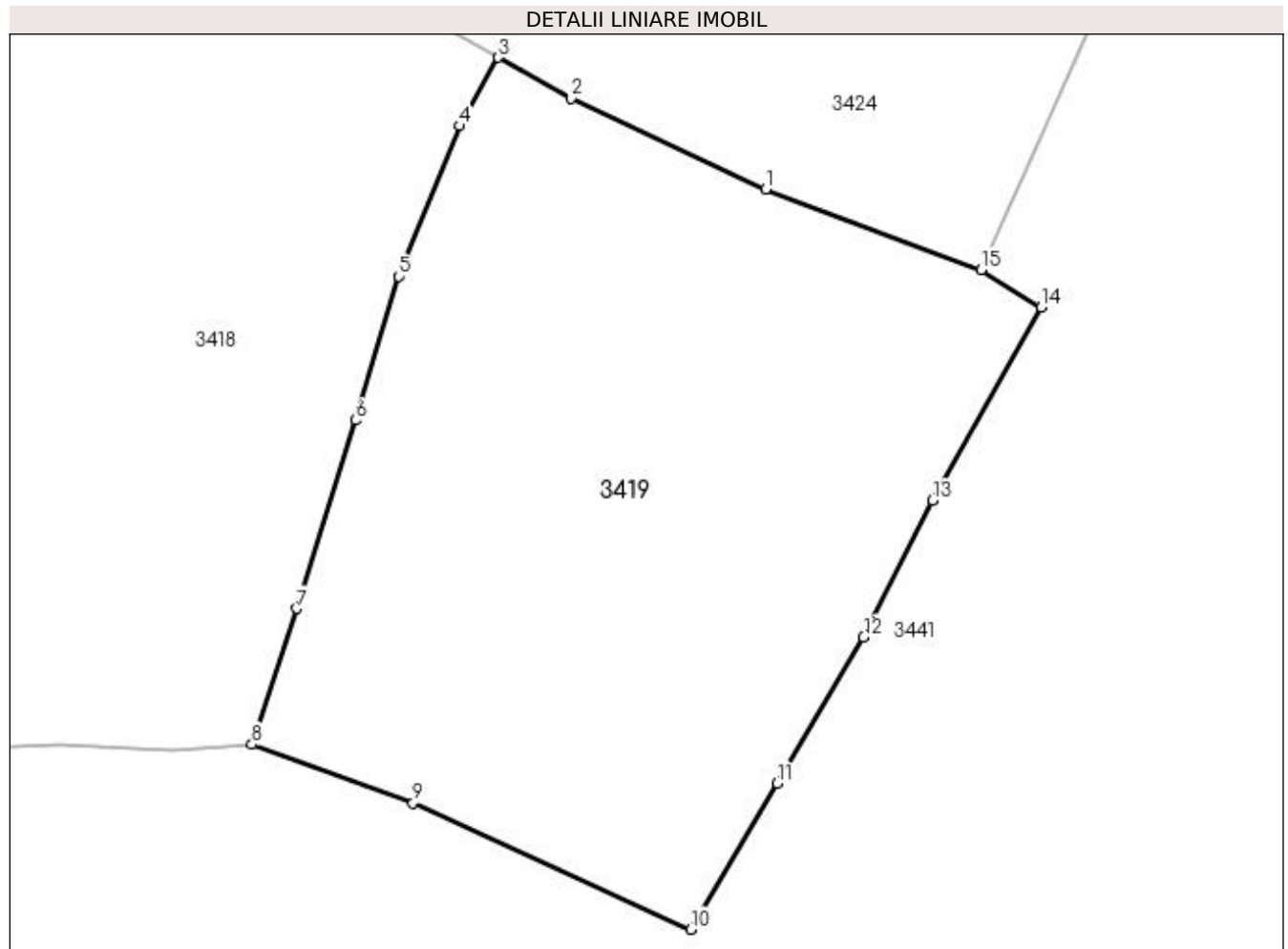
Inscrieri privind dezmembramintele dreptului de proprietate, drepturi reale de garanție și sarcini	Referințe
NU SUNT	

## Anexa Nr. 1 La Partea I

## Teren

Nr cadastral	Suprafața (mp)*	Observații / Referințe
30601	1.058	Provenit din CF 30601, nr. cad. 30601

\* Suprafața este determinată în planul de proiecție Stereo 70.



## Date referitoare la teren

Crt	Categorie folosință	Intra vilan	Suprafața (mp)	Tarla	Parcelă	Nr. topo	Observații / Referințe
1	faneata	DA	1.058	-	-	-	

## Lungime Segmente

1) Valorile lungimilor segmentelor sunt obținute din proiecție în plan.

Punct început	X / Y	Punct sfârșit	X / Y	Lungime segment (** (m)
1	535.053,872 669.122,323	2	535.043,737 669.127,04	11.179
2	535.043,737 669.127,04	3	535.039,962 669.129,16	4.33
3	535.039,962 669.129,16	4	535.037,969 669.125,612	4.069
4	535.037,969 669.125,612	5	535.034,778 669.117,799	8.44
5	535.034,778 669.117,799	6	535.032,538 669.110,313	7.814

Punct început	X / Y	Punct sfârșit	X / Y	Lungime segment (** (m)
6	535.032,538 669.110,313	7	535.029,474 669.100,529	10.253
7	535.029,474 669.100,529	8	535.027,151 669.093,481	7.421
8	535.027,151 669.093,481	9	535.035,527 669.090,439	8.911
9	535.035,527 669.090,439	10	535.049,974 669.083,868	15.871
10	535.049,974 669.083,868	11	535.054,463 669.091,461	8.821
11	535.054,463 669.091,461	12	535.058,951 669.099,054	8.82
12	535.058,951 669.099,054	13	535.062,527 669.106,141	7.938
13	535.062,527 669.106,141	14	535.068,17 669.116,195	11.529
14	535.068,17 669.116,195	15	535.065,055 669.118,123	3.663
15	535.065,055 669.118,123	1	535.053,872 669.122,323	11.946

\*\* Lungimile segmentelor sunt determinate în planul de proiecție Stereo 70 și sunt rotunjite la 1 milimetru.

\*\*\* Distanța dintre puncte este formată din segmente cumulate ce sunt mai mici decât valoarea 1 milimetru.



**DATE DESPRE IMOBILUL NR. 3420**

Oficiul de Cadastru și Publicitate Imobiliară SUCEAVA  
Biroul de Cadastru și Publicitate Imobiliară Campulung Moldovenesc

**A. Partea I. Descrierea imobilului**

TEREN Intravilan

Adresa: Loc. Pojorâta, Jud. Suceava, Loc numit DEALU RAIA

Nr. Crt	Nr cadastral Nr. topografic	Suprafața* (mp)	Observații / Referințe
A1		2.628	Sector cadastral:49 Teren neimprejmit;

**B. Partea II. Proprietari și acte**

Inscrieri privitoare la dreptul de proprietate și alte drepturi reale		Referințe
<b>3420 / 07/12/2022</b>		
Act Normativ nr. Lege nr. 7, din 12/03/1996 emis de Parlamentul României;		
B1	Intabulare, drept de PROPRIETATE, dobândit prin Lege, cota actuala 1/1 1) NEIDENTIFICAT NEIDENTIFICAT	A1
Act Administrativ nr. Adeverință nr. 1194, din 23/10/2022 emis de Primăria Comunei Pojorâta;		
B2	Se notează posesia faptică în favoarea lui 1) LEUȘTEAN IOAN	A1

**C. Partea III. SARCINI .**

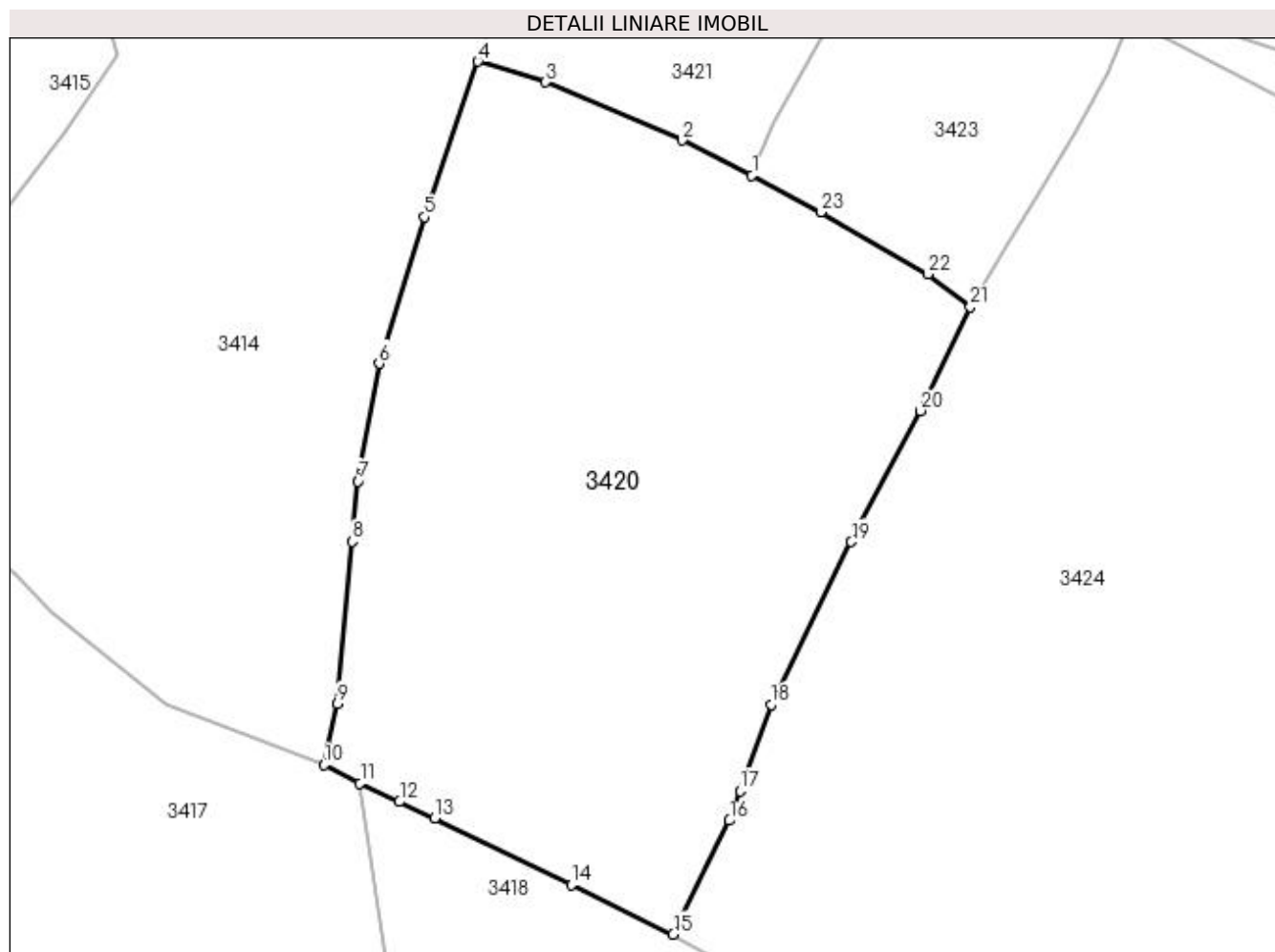
Inscrieri privind dezmembramintele dreptului de proprietate, drepturi reale de garanție și sarcini	Referințe
NU SUNT	

## Anexa Nr. 1 La Partea I

## Teren

Nr cadastral	Suprafața (mp)*	Observații / Referințe
	2.628	

\* Suprafața este determinată în planul de proiecție Stereo 70.



## Date referitoare la teren

Crt	Categorie folosință	Intra vilan	Suprafața (mp)	Tarla	Parcelă	Nr. topo	Observații / Referințe
1	faneata	DA	2.628	-	-	-	

## Lungime Segmente

1) Valorile lungimilor segmentelor sunt obținute din proiecție în plan.

Punct început	X / Y	Punct sfârșit	X / Y	Lungime segment (** (m)
1	535.014,675 669.216,576	2	535.008,585 669.219,614	6.806
3	534.996,657 669.224,712	4	534.990,73 669.226,508	6.193
5	534.986,055 669.212,933	6	534.982,114 669.200,123	13.403
7	534.980,251 669.189,84	8	534.979,711 669.184,565	5.303
9	534.978,453 669.170,433	10	534.977,267 669.165,076	5.487

Punct început	X / Y	Punct sfârșit	X / Y	Lungime segment (** (m)
2	535.008,585 669.219,614	3	534.996,657 669.224,712	12.972
4	534.990,73 669.226,508	5	534.986,055 669.212,933	14.357
6	534.982,114 669.200,123	7	534.980,251 669.189,84	10.45
8	534.979,711 669.184,565	9	534.978,453 669.170,433	14.188
10	534.977,267 669.165,076	11	534.980,429 669.163,469	3.547

Punct început	X / Y	Punct sfârșit	X / Y	Lungime segment (** (m)
11	534.980,429 669.163,469	12	534.983,882 669.161,848	3.815
13	534.986,969 669.160,419	14	534.998,894 669.154,612	13.264
15	535.007,8 669.150,27	16	535.012,715 669.160,211	11.09
17	535.013,631 669.162,807	18	535.016,338 669.170,327	7.992
19	535.023,374 669.184,559	20	535.029,406 669.196,004	12.937
21	535.033,769 669.205,075	22	535.030,055 669.207,924	4.681
23	535.020,713 669.213,354	1	535.014,675 669.216,576	6.844

Punct început	X / Y	Punct sfârșit	X / Y	Lungime segment (** (m)
12	534.983,882 669.161,848	13	534.986,969 669.160,419	3.402
14	534.998,894 669.154,612	15	535.007,8 669.150,27	9.908
16	535.012,715 669.160,211	17	535.013,631 669.162,807	2.753
18	535.016,338 669.170,327	19	535.023,374 669.184,559	15.876
20	535.029,406 669.196,004	21	535.033,769 669.205,075	10.066
22	535.030,055 669.207,924	23	535.020,713 669.213,354	10.805

\*\* Lungimile segmentelor sunt determinate în planul de proiecție Stereo 70 și sunt rotunjite la 1 milimetru.

\*\*\* Distanța dintre puncte este formată din segmente cumulate ce sunt mai mici decât valoarea 1 milimetru.





**DATE DESPRE IMOBILUL NR. 3421**

Oficiul de Cadastru și Publicitate Imobiliară SUCEAVA  
Biroul de Cadastru și Publicitate Imobiliară Campulung Moldovenesc

**A. Partea I. Descrierea imobilului**

TEREN Intravilan

Adresa: Loc. Pojorâta, Jud. Suceava, Loc numit DEALU RAIA

Nr. Crt	Nr cadastral Nr. topografic	Suprafața* (mp)	Observații / Referințe
A1		784	Sector cadastral:49 Teren neimprejmit;

**B. Partea II. Proprietari și acte**

Inscrieri privitoare la dreptul de proprietate și alte drepturi reale		Referințe
<b>3421 / 07/12/2022</b>		
Act Normativ nr. Lege nr. 7, din 12/03/1996 emis de Parlamentul României;		
B1	Intabulare, drept de PROPRIETATE, dobândit prin Lege, cota actuala 1/1 1) NEIDENTIFICAT NEIDENTIFICAT	A1
Act Administrativ nr. Adeverință nr. 1195, din 23/10/2022 emis de Primăria Comunei Pojorâta;		
B2	Se notează posesia faptică în favoarea lui 1) CALENIUC IOAN	A1

**C. Partea III. SARCINI .**

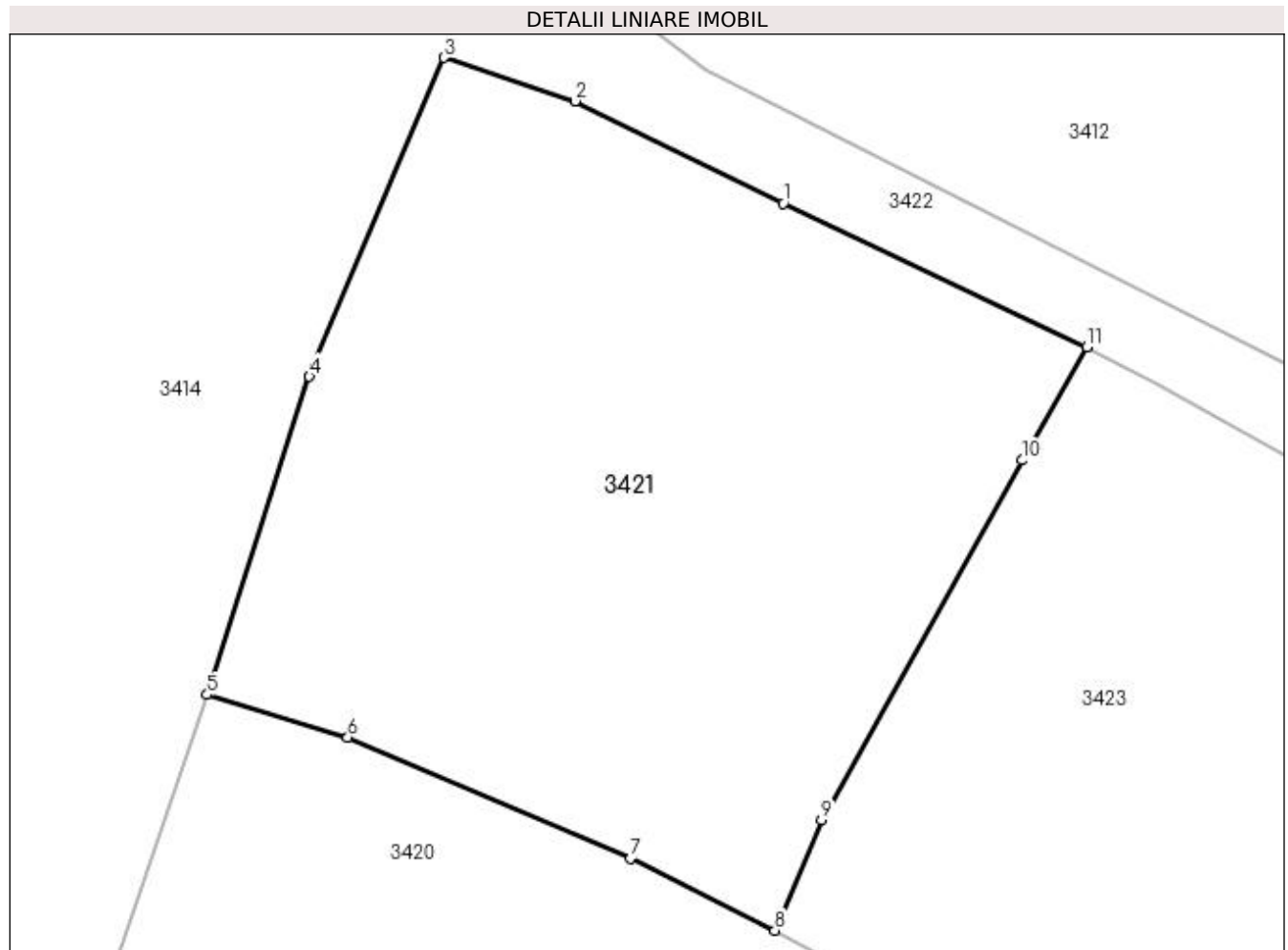
Inscrieri privind dezmembramintele dreptului de proprietate, drepturi reale de garanție și sarcini	Referințe
NU SUNT	

## Anexa Nr. 1 La Partea I

## Teren

Nr cadastral	Suprafața (mp)*	Observații / Referințe
	784	

\* Suprafața este determinată în planul de proiecție Stereo 70.



## Date referitoare la teren

Crt	Categorie folosință	Intra vilan	Suprafața (mp)	Tarla	Parcelă	Nr. topo	Observații / Referințe
1	faneata	DA	784	-	-	-	

## Lungime Segmente

1) Valorile lungimilor segmentelor sunt obținute din proiecție în plan.

Punct început	X / Y	Punct sfârșit	X / Y	Lungime segment (** (m)
1	535.015,029 669.247,221	2	535.006,251 669.251,53	9.779
2	535.006,251 669.251,53	3	535.000,706 669.253,356	5.838
3	535.000,706 669.253,356	4	534.995,048 669.239,916	14.582
4	534.995,048 669.239,916	5	534.990,73 669.226,508	14.086
5	534.990,73 669.226,508	6	534.996,657 669.224,712	6.193

Punct început	X / Y	Punct sfârșit	X / Y	Lungime segment (** (m)
6	534.996,657 669.224,712	7	535.008,585 669.219,614	12.972
7	535.008,585 669.219,614	8	535.014,675 669.216,576	6.806
8	535.014,675 669.216,576	9	535.016,634 669.221,229	5.049
9	535.016,634 669.221,229	10	535.025,095 669.236,39	17.362
10	535.025,095 669.236,39	11	535.027,826 669.241,172	5.507
11	535.027,826 669.241,172	1	535.015,029 669.247,221	14.155

\*\* Lungimile segmentelor sunt determinate în planul de proiecție Stereo 70 și sunt rotunjite la 1 milimetru.

\*\*\* Distanța dintre puncte este formată din segmente cumulate ce sunt mai mici decât valoarea 1 milimetru.



**DATE DESPRE IMOBILUL NR. 3422**

Oficiul de Cadastru și Publicitate Imobiliară SUCEAVA  
Biroul de Cadastru și Publicitate Imobiliară Campulung Moldovenesc

**A. Partea I. Descrierea imobilului**

TEREN Intravilan

Adresa: Loc. Pojorâta, Jud. Suceava, Loc numit DEALU RAIA

Nr. Crt	Nr cadastral Nr. topografic	Suprafața* (mp)	Observații / Referințe
A1		627	Sector cadastral:49 Teren neimprejmuit; Drum

**B. Partea II. Proprietari și acte**

Inscrieri privitoare la dreptul de proprietate și alte drepturi reale		Referințe
<b>3422 / 08/12/2022</b>		
Act Normativ nr. Hotărâre nr. 1.357, din 27/12/2001 emis de Guvernul României (Anexa nr. 70 - Inventarul bunurilor care aparțin domeniului privat al comunei Pojorâta, pozitia nr.65; Adeverința nr. 1543 din 24.10.2022 emis de Primăria Comunei Pojorâta);		
B1	Intabulare, drept de PROPRIETATE, dobândit prin Lege, cota actuala 1/1	A1
1) COMUNA POJORÂTA - DOMENIUL PRIVAT, CIF:4441425		

**C. Partea III. SARCINI .**

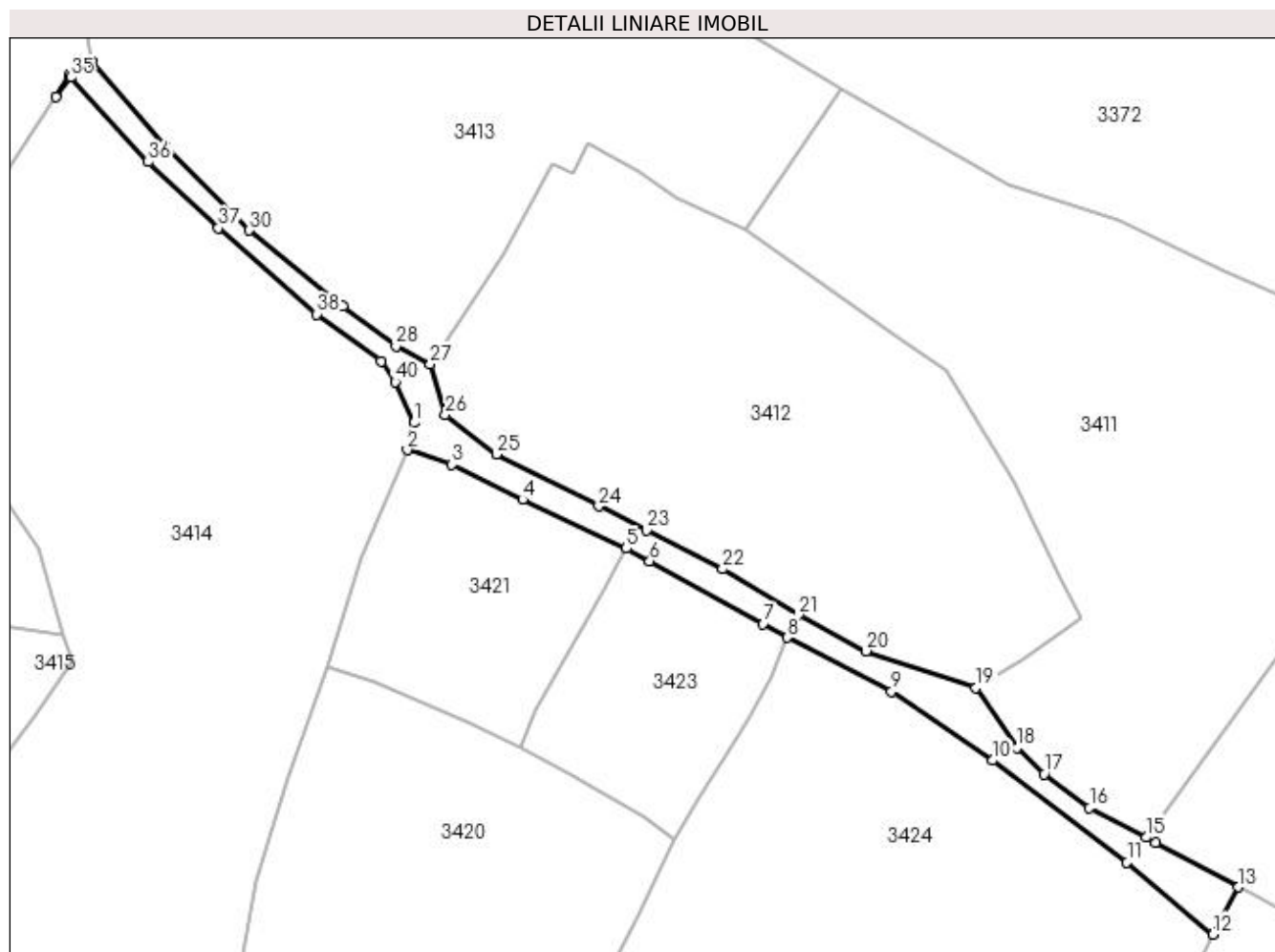
Inscrieri privind dezmembramintele dreptului de proprietate, drepturi reale de garanție și sarcini	Referințe
NU SUNT	

## Anexa Nr. 1 La Partea I

## Teren

Nr cadastral	Suprafața (mp)*	Observații / Referințe
	627	Drum

\* Suprafața este determinată în planul de proiecție Stereo 70.



## Date referitoare la teren

Crt	Categorie folosință	Intra vilan	Suprafața (mp)	Tarla	Parcelă	Nr. topo	Observații / Referințe
1	drum	DA	627	-	-	-	

## Lungime Segmente

1) Valorile lungimilor segmentelor sunt obținute din proiecție în plan.

Punct început	X / Y	Punct sfârșit	X / Y	Lungime segment (** (m)
1	535.001,596 669.256,735	2	535.000,706 669.253,356	3.494
3	535.006,251 669.251,53	4	535.015,029 669.247,221	9.779
5	535.027,826 669.241,172	6	535.030,719 669.239,595	3.295
7	535.044,734 669.231,845	8	535.047,695 669.230,149	3.412
9	535.060,648 669.223,497	10	535.073,144 669.214,961	15.133

Punct început	X / Y	Punct sfârșit	X / Y	Lungime segment (** (m)
2	535.000,706 669.253,356	3	535.006,251 669.251,53	5.838
4	535.015,029 669.247,221	5	535.027,826 669.241,172	14.155
6	535.030,719 669.239,595	7	535.044,734 669.231,845	16.015
8	535.047,695 669.230,149	9	535.060,648 669.223,497	14.561
10	535.073,144 669.214,961	11	535.089,787 669.202,316	20.902

Punct început	X / Y	Punct sfârșit	X / Y	Lungime segment (** (m)	Punct început	X / Y	Punct sfârșit	X / Y	Lungime segment (** (m)
11	535.089,787 669.202,316	12	535.100,43 669.193,44	13.858	12	535.100,43 669.193,44	13	535.103,605 669.199,283	6.65
13	535.103,605 669.199,283	14	535.093,338 669.204,82	11.665	14	535.093,338 669.204,82	15	535.092,197 669.205,435	1.296
15	535.092,197 669.205,435	16	535.085,145 669.209,055	7.927	16	535.085,145 669.209,055	17	535.079,563 669.213,279	7.0
17	535.079,563 669.213,279	18	535.076,197 669.216,519	4.672	18	535.076,197 669.216,519	19	535.071,108 669.223,938	8.997
19	535.071,108 669.223,938	20	535.057,482 669.228,489	14.366	20	535.057,482 669.228,489	21	535.049,131 669.232,913	9.45
21	535.049,131 669.232,913	22	535.039,734 669.238,631	11.0	22	535.039,734 669.238,631	23	535.030,345 669.243,407	10.534
23	535.030,345 669.243,407	24	535.024,42 669.246,398	6.637	24	535.024,42 669.246,398	25	535.011,77 669.252,839	14.195
25	535.011,77 669.252,839	26	535.005,446 669.257,709	7.982	26	535.005,446 669.257,709	27	535.003,586 669.263,939	6.502
27	535.003,586 669.263,939	28	534.999,315 669.266,19	4.828	28	534.999,315 669.266,19	29	534.992,721 669.271,114	8.23
29	534.992,721 669.271,114	30	534.981,197 669.280,504	14.865	30	534.981,197 669.280,504	31	534.970,681 669.290,976	14.841
31	534.970,681 669.290,976	32	534.961,628 669.301,392	13.8	32	534.961,628 669.301,392	33	534.958,897 669.299,64	3.245
33	534.958,897 669.299,64	34	534.957,199 669.297,065	3.084	34	534.957,199 669.297,065	35	534.959,063 669.299,441	3.02
35	534.959,063 669.299,441	36	534.968,673 669.288,97	14.212	36	534.968,673 669.288,97	37	534.977,331 669.280,79	11.911
37	534.977,331 669.280,79	38	534.989,533 669.270,143	16.194	38	534.989,533 669.270,143	39	534.997,495 669.264,295	9.879
39	534.997,495 669.264,295	40	534.999,21 669.261,779	3.045	40	534.999,21 669.261,779	1	535.001,596 669.256,735	5.58

\*\* Lungimile segmentelor sunt determinate în planul de proiecție Stereo 70 și sunt rotunjite la 1 milimetru.

\*\*\* Distanța dintre puncte este formată din segmente cumulate ce sunt mai mici decât valoarea 1 milimetru.





**DATE DESPRE IMOBILUL NR. 3423**

Oficiul de Cadastru și Publicitate Imobiliară SUCEAVA  
Biroul de Cadastru și Publicitate Imobiliară Campulung Moldovenesc

**A. Partea I. Descrierea imobilului**

TEREN Intravilan

Adresa: Loc. Pojorâta, Jud. Suceava, Loc numit DEALU RAIA

Nr. Crt	Nr cadastral Nr. topografic	Suprafața* (mp)	Observații / Referințe
A1	34552	647	Sector cadastral:49 Teren neimprejmuit; Provenit din CF 34552, nr. cad. 34552

**B. Partea II. Proprietari și acte**

Inscrieri privitoare la dreptul de proprietate și alte drepturi reale		Referințe
<b>14972 / 06/09/2019</b>		
Act Administrativ nr. 114, din 08/11/2018 emis de Consiliul Local Pojorita (act administrativ nr 5282 din 29.08.2019, emis de Primaria Pojorita;act administrativ nr 12 din 26.02.2019, emis de Consiliul Local Pojorita);		
B1	Intabulare, drept de PROPRIETATE, dobandit prin Lege, cota actuala 1/1	A1
1) COMUNA POJORÂTA - DOMENIUL PRIVAT, CIF:4441425		

**C. Partea III. SARCINI .**

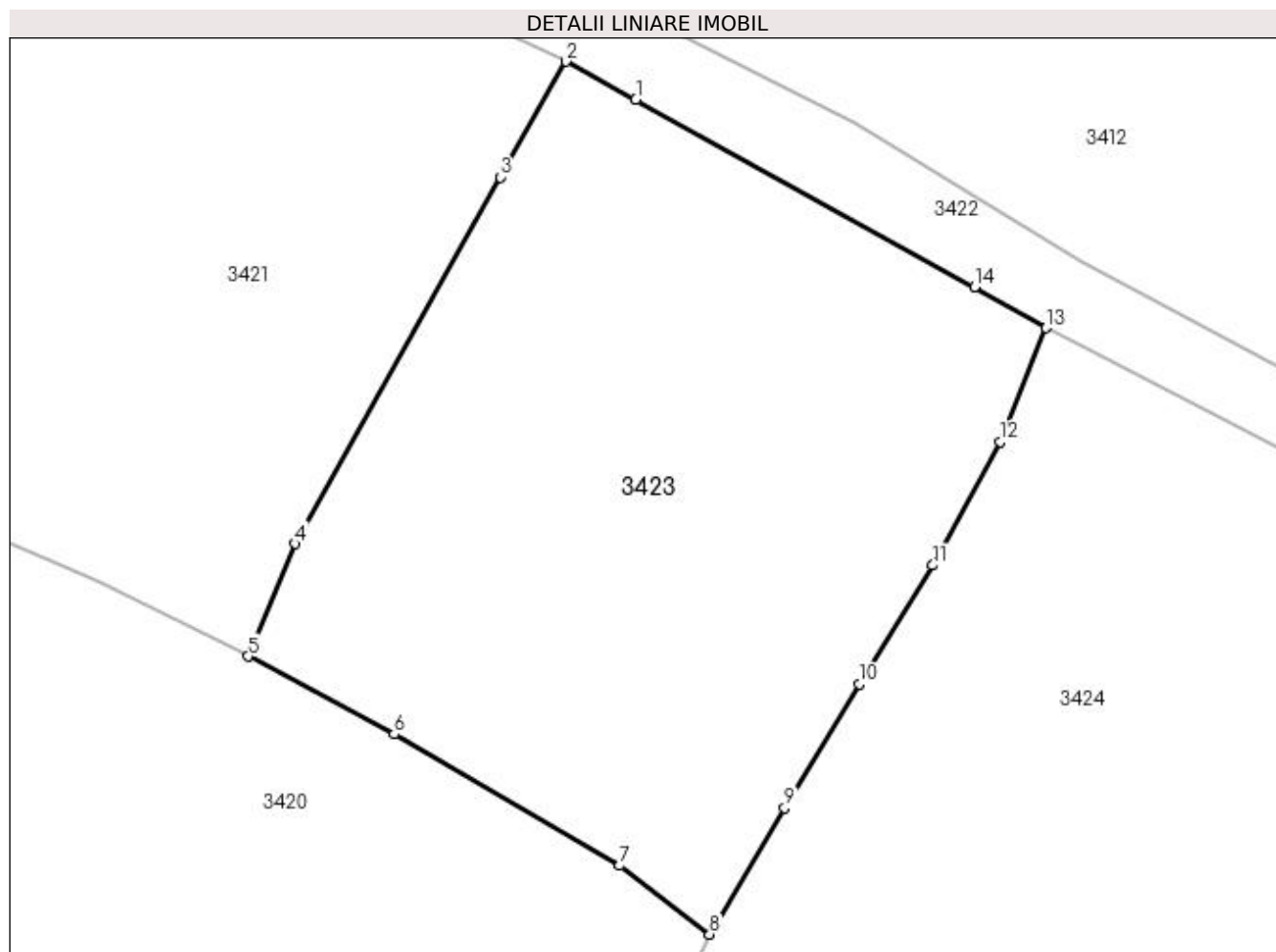
Inscrieri privind dezmembramintele dreptului de proprietate, drepturi reale de garanție și sarcini	Referințe
NU SUNT	

## Anexa Nr. 1 La Partea I

## Teren

Nr cadastral	Suprafața (mp)*	Observații / Referințe
34552	647	Provenit din CF 34552, nr. cad. 34552

\* Suprafața este determinată în planul de proiecție Stereo 70.



## Date referitoare la teren

Crt	Categorie folosință	Intra vilan	Suprafața (mp)	Tarla	Parcelă	Nr. topo	Observații / Referințe
1	faneata	DA	647	-	-	-	

## Lungime Segmente

1) Valorile lungimilor segmentelor sunt obținute din proiecție în plan.

Punct început	X / Y	Punct sfârșit	X / Y	Lungime segment (** (m)
1	535.030,719 669.239,595	2	535.027,826 669.241,172	3.295
2	535.027,826 669.241,172	3	535.025,095 669.236,39	5.507
3	535.025,095 669.236,39	4	535.016,634 669.221,229	17.362
4	535.016,634 669.221,229	5	535.014,675 669.216,576	5.049
5	535.014,675 669.216,576	6	535.020,713 669.213,354	6.844

Punct început	X / Y	Punct sfârșit	X / Y	Lungime segment (** (m)
6	535.020,713 669.213,354	7	535.030,055 669.207,924	10.805
7	535.030,055 669.207,924	8	535.033,769 669.205,075	4.681
8	535.033,769 669.205,075	9	535.036,869 669.210,296	6.072
9	535.036,869 669.210,296	10	535.039,963 669.215,418	5.984
10	535.039,963 669.215,418	11	535.043,0 669.220,338	5.782
11	535.043,0 669.220,338	12	535.045,798 669.225,451	5.829
12	535.045,798 669.225,451	13	535.047,695 669.230,149	5.067
13	535.047,695 669.230,149	14	535.044,734 669.231,845	3.412
14	535.044,734 669.231,845	1	535.030,719 669.239,595	16.015

\*\* Lungimile segmentelor sunt determinate în planul de proiecție Stereo 70 și sunt rotunjite la 1 milimetru.

\*\*\* Distanța dintre puncte este formată din segmente cumulate ce sunt mai mici decât valoarea 1 milimetru.



**DATE DESPRE IMOBILUL NR. 3424**

Oficiul de Cadastru și Publicitate Imobiliară SUCEAVA  
Biroul de Cadastru și Publicitate Imobiliară Campulung Moldovenesc

**A. Partea I. Descrierea imobilului**

TEREN Intravilan

Adresa: Loc. Pojorâta, Jud. Suceava, Loc numit DEALU RAIA

Nr. Crt	Nr cadastral Nr. topografic	Suprafața* (mp)	Observații / Referințe
A1		5.755	Sector cadastral:49 Teren neimprejmit;

**B. Partea II. Proprietari și acte**

Inscrieri privitoare la dreptul de proprietate și alte drepturi reale		Referințe
<b>3424 / 07/12/2022</b>		
Act Normativ nr. Lege nr. 7, din 12/03/1996 emis de Parlamentul României;		
B1	Intabulare, drept de PROPRIETATE, dobândit prin Lege, cota actuala 1/1 1) NEIDENTIFICAT NEIDENTIFICAT	A1
Act Administrativ nr. Adeverință nr. 1196, din 23/10/2022 emis de Primăria Comunei Pojorâta;		
B2	Se notează posesia faptică în favoarea lui 1) RAIA MARIA	A1

**C. Partea III. SARCINI .**

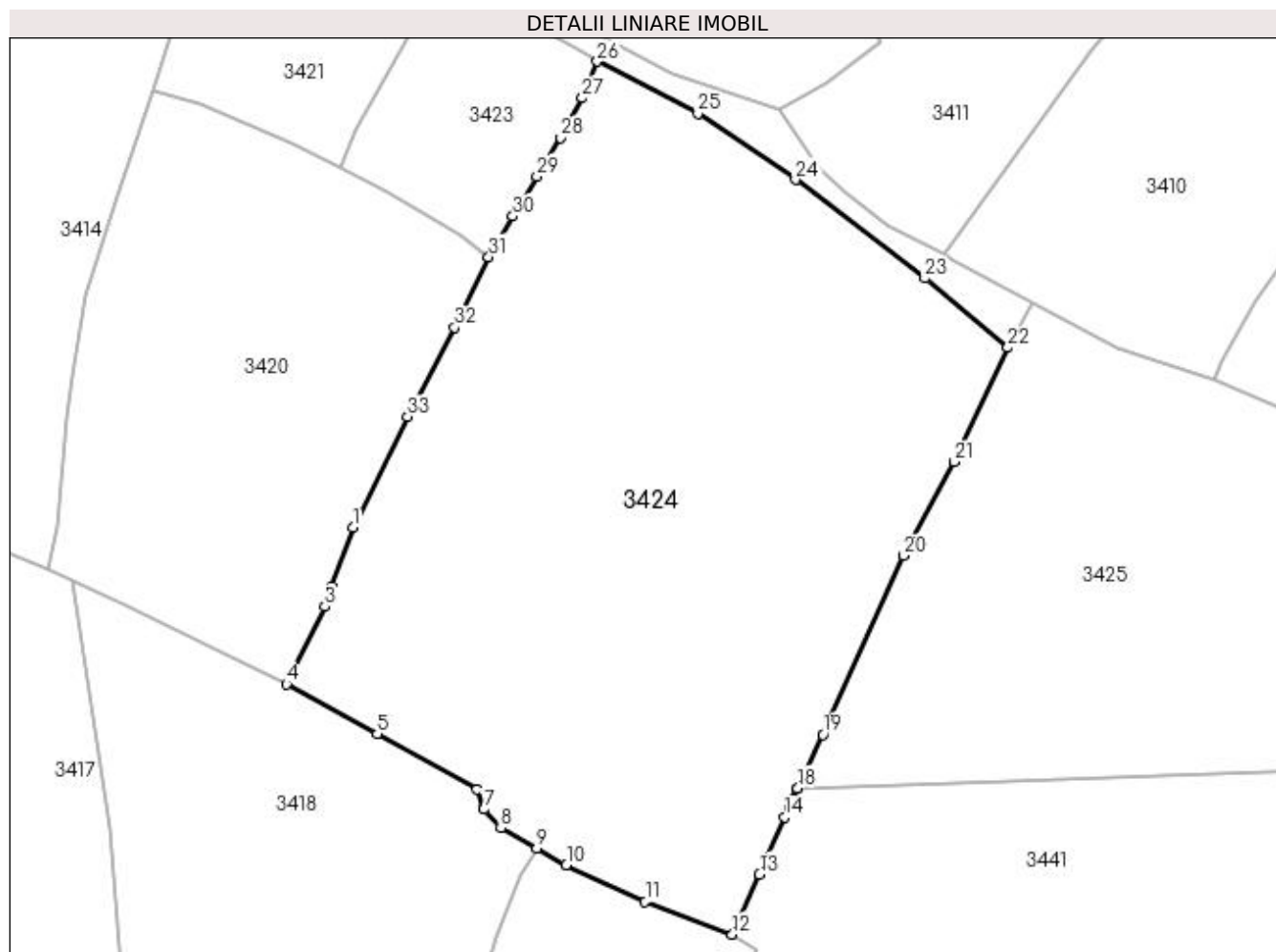
Inscrieri privind dezmembramintele dreptului de proprietate, drepturi reale de garanție și sarcini	Referințe
NU SUNT	

## Anexa Nr. 1 La Partea I

## Teren

Nr cadastral	Suprafața (mp)*	Observații / Referințe
	5.755	

\* Suprafața este determinată în planul de proiecție Stereo 70.



## Date referitoare la teren

Crt	Categorie folosință	Intra vilan	Suprafața (mp)	Tarla	Parcelă	Nr. topo	Observații / Referințe
1	faneata	DA	5.755	-	-	-	

## Lungime Segmente

1) Valorile lungimilor segmentelor sunt obținute din proiecție în plan.

Punct început	X / Y	Punct sfârșit	X / Y	Lungime segment (** (m)
1	535.016,338 669.170,327	2	535.013,631 669.162,807	7.992
3	535.012,715 669.160,211	4	535.007,8 669.150,27	11.09
5	535.019,469 669.143,834	6	535.032,292 669.136,776	14.637
7	535.033,163 669.134,165	8	535.035,347 669.131,752	3.255
9	535.039,962 669.129,16	10	535.043,737 669.127,04	4.33

Punct început	X / Y	Punct sfârșit	X / Y	Lungime segment (** (m)
2	535.013,631 669.162,807	3	535.012,715 669.160,211	2.753
4	535.007,8 669.150,27	5	535.019,469 669.143,834	13.326
6	535.032,292 669.136,776	7	535.033,163 669.134,165	2.752
8	535.035,347 669.131,752	9	535.039,962 669.129,16	5.293
10	535.043,737 669.127,04	11	535.053,872 669.122,323	11.179

Punct început	X / Y	Punct sfârșit	X / Y	Lungime segment (** (m))
11	535.053,872 669.122,323	12	535.065,055 669.118,123	11.946
13	535.068,539 669.125,843	14	535.071,784 669.133,194	8.035
15	535.072,321 669.134,38	16	535.072,84 669.135,528	1.26
17	535.073,371 669.136,703	18	535.073,465 669.136,905	0.223
19	535.076,671 669.143,767	20	535.087,094 669.166,734	25.221
21	535.093,517 669.178,752	22	535.100,43 669.193,44	16.234
23	535.089,787 669.202,316	24	535.073,144 669.214,961	20.902
25	535.060,648 669.223,497	26	535.047,695 669.230,149	14.561
27	535.045,798 669.225,451	28	535.043,0 669.220,338	5.829
29	535.039,963 669.215,418	30	535.036,869 669.210,296	5.984
31	535.033,769 669.205,075	32	535.029,406 669.196,004	10.066
33	535.023,374 669.184,559	1	535.016,338 669.170,327	15.876

Punct început	X / Y	Punct sfârșit	X / Y	Lungime segment (** (m))
12	535.065,055 669.118,123	13	535.068,539 669.125,843	8.47
14	535.071,784 669.133,194	15	535.072,321 669.134,38	1.302
16	535.072,84 669.135,528	17	535.073,371 669.136,703	1.289
18	535.073,465 669.136,905	19	535.076,671 669.143,767	7.574
20	535.087,094 669.166,734	21	535.093,517 669.178,752	13.627
22	535.100,43 669.193,44	23	535.089,787 669.202,316	13.858
24	535.073,144 669.214,961	25	535.060,648 669.223,497	15.133
26	535.047,695 669.230,149	27	535.045,798 669.225,451	5.067
28	535.043,0 669.220,338	29	535.039,963 669.215,418	5.782
30	535.036,869 669.210,296	31	535.033,769 669.205,075	6.072
32	535.029,406 669.196,004	33	535.023,374 669.184,559	12.937

\*\* Lungimile segmentelor sunt determinate în planul de proiecție Stereo 70 și sunt rotunjite la 1 milimetru.

\*\*\* Distanța dintre puncte este formată din segmente cumulate ce sunt mai mici decât valoarea 1 milimetru.





**DATE DESPRE IMOBILUL NR. 3425**

Oficiul de Cadastru și Publicitate Imobiliară SUCEAVA  
 Biroul de Cadastru și Publicitate Imobiliară Campulung Moldovenesc

**A. Partea I. Descrierea imobilului**

TEREN Intravilan

Adresa: Loc. Pojorâta, Jud. Suceava, Loc numit DEALU RAIA

Nr. Crt	Nr cadastral Nr. topografic	Suprafața* (mp)	Observații / Referințe
A1	32041	4.793	Sector cadastral:49 Teren neimprejmuit; Provenit din CF 32041, nr. cad. 32041

**B. Partea II. Proprietari și acte**

Inscrieri privitoare la dreptul de proprietate și alte drepturi reale		Referințe
<b>1805 / 07/02/2014</b>		
Act Administrativ nr. 97, din 09/12/2013 emis de Consiliul Local Pojorita (anexa la HCL 97/2014, adresa nr. 750/05.02.2014 ,elib.,de Primaria comunei Pojorata);		
B1	Intabulare, drept de PROPRIETATE, dobandit prin Lege, cota actuala 1/1 1) COMUNA POJORÂTA - DOMENIUL PRIVAT, CIF:4441425	A1

**C. Partea III. SARCINI .**

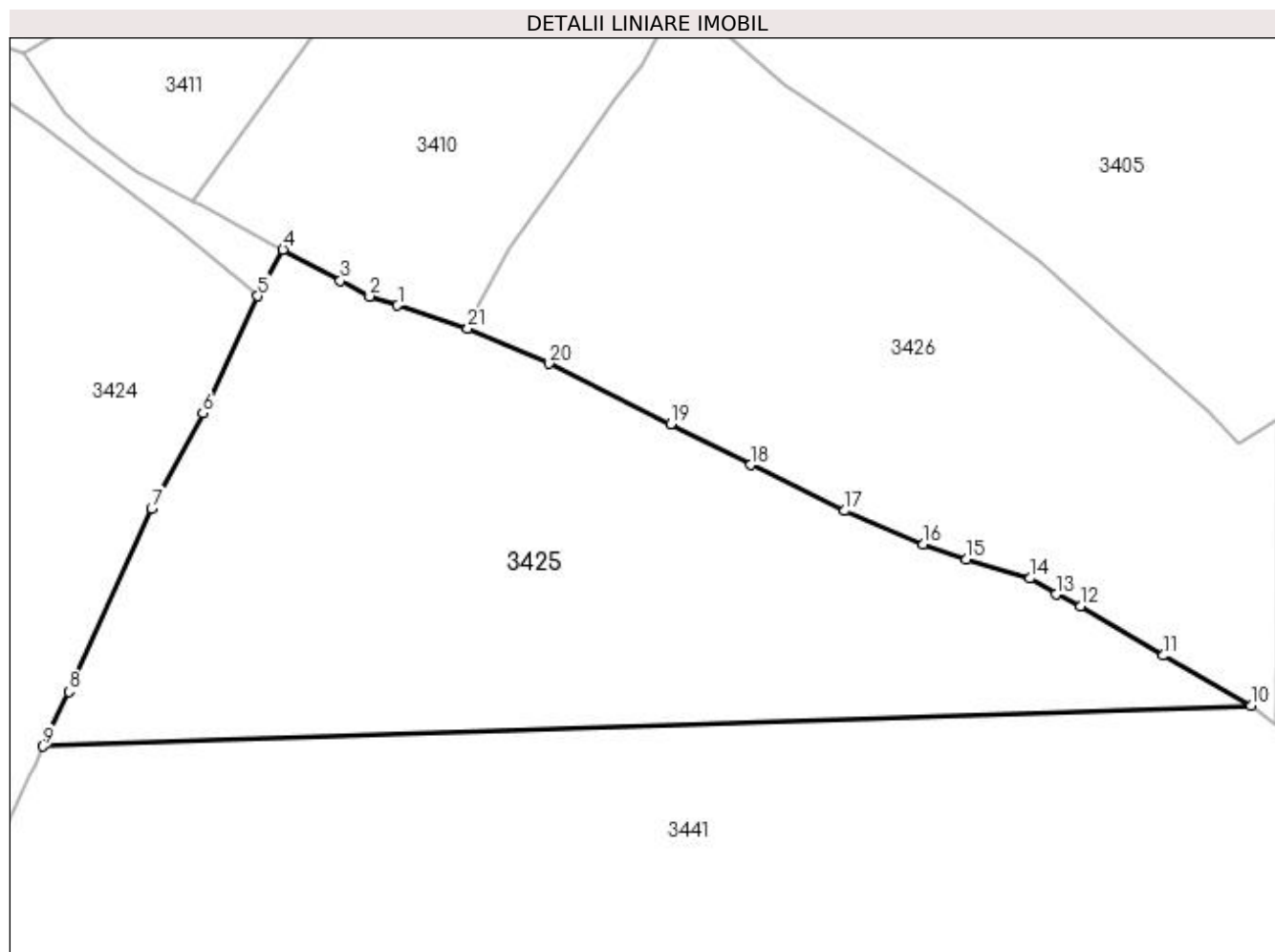
Inscrieri privind dezmembramintele dreptului de proprietate, drepturi reale de garanție și sarcini	Referințe
NU SUNT	

## Anexa Nr. 1 La Partea I

## Teren

Nr cadastral	Suprafața (mp)*	Observații / Referințe
32041	4.793	Provenit din CF 32041, nr. cad. 32041

\* Suprafața este determinată în planul de proiecție Stereo 70.



## Date referitoare la teren

Crt	Categorie folosință	Intra vilan	Suprafața (mp)	Tarla	Parcelă	Nr. topo	Observații / Referințe
1	pasune	DA	4.793	-	-	-	

## Lungime Segmente

1) Valorile lungimilor segmentelor sunt obținute din proiecție în plan.

Punct început	X / Y	Punct sfârșit	X / Y	Lungime segment (** (m)
1	535.117,995 669.192,25	2	535.114,494 669.193,41	3.688
3	535.110,827 669.195,388	4	535.103,605 669.199,283	8.205
5	535.100,43 669.193,44	6	535.093,517 669.178,752	16.234
7	535.087,094 669.166,734	8	535.076,671 669.143,767	25.221
9	535.073,465 669.136,905	10	535.225,245 669.141,986	151.865

Punct început	X / Y	Punct sfârșit	X / Y	Lungime segment (** (m)
2	535.114,494 669.193,41	3	535.110,827 669.195,388	4.166
4	535.103,605 669.199,283	5	535.100,43 669.193,44	6.65
6	535.093,517 669.178,752	7	535.087,094 669.166,734	13.627
8	535.076,671 669.143,767	9	535.073,465 669.136,905	7.574
10	535.225,245 669.141,986	11	535.214,224 669.148,305	12.704

Punct început	X / Y	Punct sfârșit	X / Y	Lungime segment (** (m)
11	535.214,224 669.148,305	12	535.203,841 669.154,484	12.082
13	535.200,728 669.155,962	14	535.197,448 669.157,974	3.848
15	535.189,501 669.160,365	16	535.184,059 669.162,277	5.768
17	535.174,194 669.166,462	18	535.162,33 669.172,23	13.192
19	535.152,332 669.177,358	20	535.137,011 669.184,961	17.104
21	535.126,841 669.189,357	1	535.117,995 669.192,25	9.307

Punct început	X / Y	Punct sfârșit	X / Y	Lungime segment (** (m)
12	535.203,841 669.154,484	13	535.200,728 669.155,962	3.446
14	535.197,448 669.157,974	15	535.189,501 669.160,365	8.299
16	535.184,059 669.162,277	17	535.174,194 669.166,462	10.716
18	535.162,33 669.172,23	19	535.152,332 669.177,358	11.236
20	535.137,011 669.184,961	21	535.126,841 669.189,357	11.079

\*\* Lungimile segmentelor sunt determinate în planul de proiecție Stereo 70 și sunt rotunjite la 1 milimetru.

\*\*\* Distanța dintre puncte este formată din segmente cumulate ce sunt mai mici decât valoarea 1 milimetru.



**DATE DESPRE IMOBILUL NR. 3426**

Oficiul de Cadastru și Publicitate Imobiliară SUCEAVA  
 Biroul de Cadastru și Publicitate Imobiliară Campulung Moldovenesc

**A. Partea I. Descrierea imobilului**

TEREN Intravilan

Adresa: Loc. Pojorâta, Jud. Suceava, Loc numit DEALU RAIA

Nr. Crt	Nr cadastral Nr. topografic	Suprafața* (mp)	Observații / Referințe
A1	33614	3.972	Sector cadastral:49 Teren neimprejmuit; Provenit din CF 33614, nr. cad. 33614

**B. Partea II. Proprietari și acte**

Inscrieri privitoare la dreptul de proprietate și alte drepturi reale		Referințe
<b>5273 / 27/03/2019</b>		
Act Notarial nr. 812, din 26/03/2019 emis de ANDRONICESCU OLTICA VERONICA;		
B1	Intabulare, drept de PROPRIETATE ca bun propriu, dobandit prin Conventie, cota actuala 1/1 1) SURPAT EMILIA-CORNELIA, necasatorita	A1

**C. Partea III. SARCINI .**

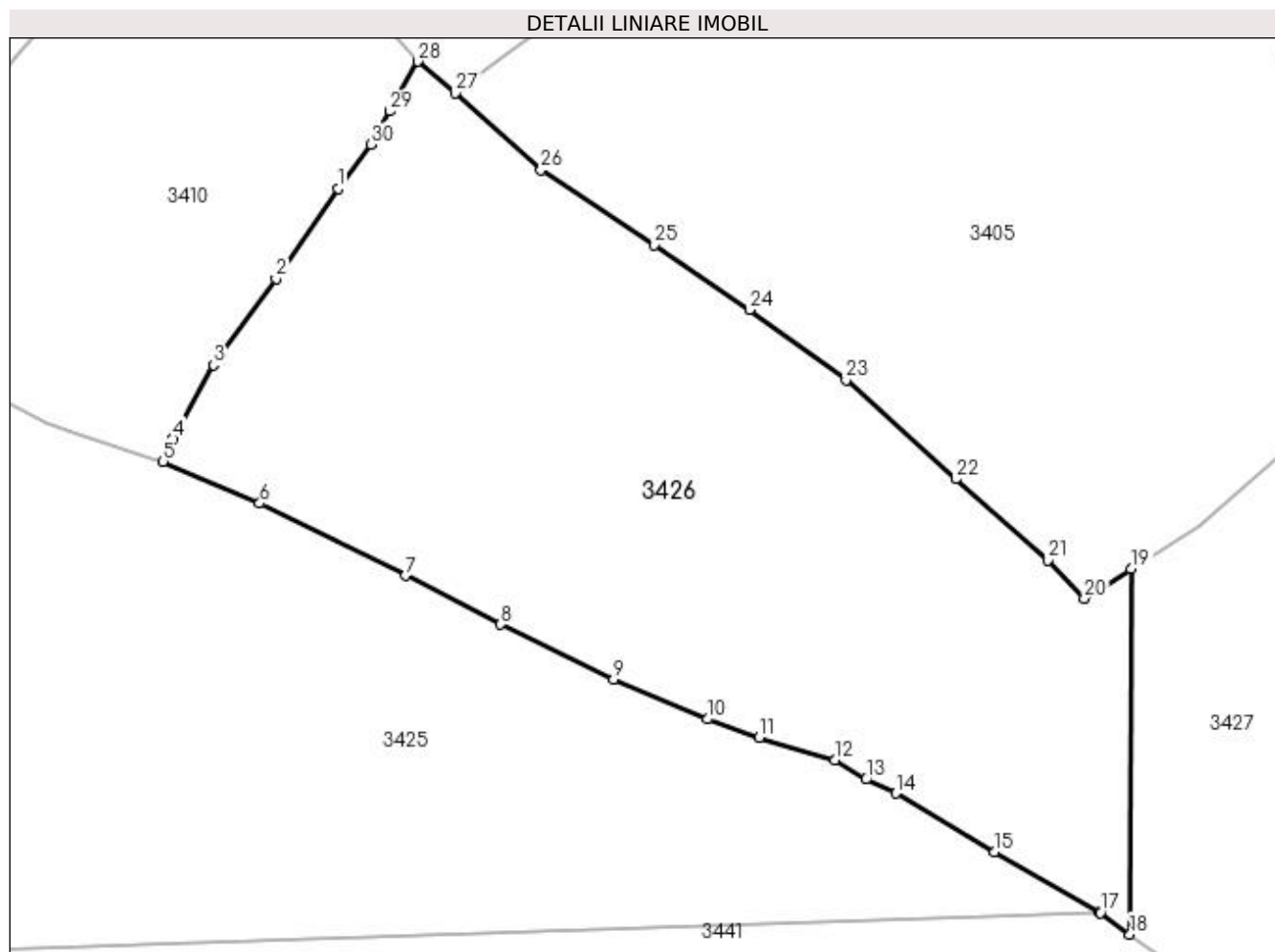
Inscrieri privind dezmembramintele dreptului de proprietate, drepturi reale de garanție și sarcini	Referințe
NU SUNT	

## Anexa Nr. 1 La Partea I

## Teren

Nr cadastral	Suprafața (mp)*	Observații / Referințe
33614	3.972	Provenit din CF 33614, nr. cad. 33614

\* Suprafața este determinată în planul de proiecție Stereo 70.



## Date referitoare la teren

Crt	Categorie folosință	Intravilan	Suprafața (mp)	Tarla	Parcelă	Nr. topo	Observații / Referințe
1	pasune	DA	3.972	-	-	-	

## Lungime Segmente

1) Valorile lungimilor segmentelor sunt obținute din proiecție în plan.

Punct început	X / Y	Punct sfârșit	X / Y	Lungime segment (** (m)
1	535.145,229 669.218,027	2	535.138,708 669.208,56	11.496
3	535.132,145 669.199,497	4	535.127,886 669.191,737	8.852
5	535.126,841 669.189,357	6	535.137,011 669.184,961	11.079
7	535.152,332 669.177,358	8	535.162,33 669.172,23	11.236
9	535.174,194 669.166,462	10	535.184,059 669.162,277	10.716

Punct început	X / Y	Punct sfârșit	X / Y	Lungime segment (** (m)
2	535.138,708 669.208,56	3	535.132,145 669.199,497	11.19
4	535.127,886 669.191,737	5	535.126,841 669.189,357	2.599
6	535.137,011 669.184,961	7	535.152,332 669.177,358	17.104
8	535.162,33 669.172,23	9	535.174,194 669.166,462	13.192
10	535.184,059 669.162,277	11	535.189,501 669.160,365	5.768

Punct început	X / Y	Punct sfârșit	X / Y	Lungime segment (** (m)
11	535.189,501 669.160,365	12	535.197,448 669.157,974	8.299
13	535.200,728 669.155,962	14	535.203,841 669.154,484	3.446
15	535.214,224 669.148,305	16	535.225,245 669.141,986	12.704
17	535.225,356 669.141,923	18	535.228,453 669.139,683	3.822
19	535.228,589 669.178,066	20	535.223,666 669.174,972	5.815
21	535.219,84 669.178,982	22	535.210,163 669.187,503	12.894
23	535.198,606 669.197,88	24	535.188,481 669.205,305	12.556
25	535.178,495 669.212,091	26	535.166,581 669.219,966	14.281
27	535.157,572 669.228,046	28	535.153,63 669.231,364	5.153
29	535.150,685 669.226,151	30	535.148,706 669.222,647	4.024

Punct început	X / Y	Punct sfârșit	X / Y	Lungime segment (** (m)
12	535.197,448 669.157,974	13	535.200,728 669.155,962	3.848
14	535.203,841 669.154,484	15	535.214,224 669.148,305	12.082
16	535.225,245 669.141,986	17	535.225,356 669.141,923	0.128
18	535.228,453 669.139,683	19	535.228,589 669.178,066	38.383
20	535.223,666 669.174,972	21	535.219,84 669.178,982	5.542
22	535.210,163 669.187,503	23	535.198,606 669.197,88	15.532
24	535.188,481 669.205,305	25	535.178,495 669.212,091	12.074
26	535.166,581 669.219,966	27	535.157,572 669.228,046	12.102
28	535.153,63 669.231,364	29	535.150,685 669.226,151	5.987
30	535.148,706 669.222,647	1	535.145,229 669.218,027	5.782

\*\* Lungimile segmentelor sunt determinate în planul de proiecție Stereo 70 și sunt rotunjite la 1 milimetru.

\*\*\* Distanța dintre puncte este formată din segmente cumulate ce sunt mai mici decât valoarea 1 milimetru.





**DATE DESPRE IMOBILUL NR. 3427**

Oficiul de Cadastru și Publicitate Imobiliară SUCEAVA  
Biroul de Cadastru și Publicitate Imobiliară Campulung Moldovenesc

**A. Partea I. Descrierea imobilului**

TEREN Intravilan

Adresa: Loc. Pojorâta, Str Izvoaraș, Nr. 38, Jud. Suceava

Nr. Crt	Nr cadastral Nr. topografic	Suprafața* (mp)	Observații / Referințe
A1	35322	4.716	Sector cadastral:49 Teren neimprejmuit; Provenit din CF 35322, nr. cad. 35322, CF 33495, 34206, 34207, 34208, 33493, 33494, 34209, 34065, nr. top. 813/5, 819/7, 819/10, 930, 819/9, 819/8, 820/2, parte din nr. top. 822

**Construcții**

Crt	Nr cadastral Nr. topografic	Adresa	Observații / Referințe
A1.1		Loc. Pojorâta, Str Izvoaraș, Nr. 38, Jud. Suceava	Nr. niveluri:1; S. construita la sol:65 mp; S. construita desfasurata:65 mp; Casă de locuit, P, din 1950, din lemn, suprafata construita desfasurata=65mp
A1.2		Loc. Pojorâta, Str Izvoaraș, Nr. 38, Jud. Suceava	Nr. niveluri:1; S. construita la sol:24 mp; S. construita desfasurata:24 mp; Anexă, P, din 1950, din lemn, suprafata construita desfasurata=24mp
A1.3		Loc. Pojorâta, Str Izvoaraș, Nr. 38, Jud. Suceava	Nr. niveluri:1; S. construita la sol:25 mp; S. construita desfasurata:25 mp; Anexă, P, in 1950, din lemn, suprafata construita desfasurata=25mp
A1.4		Loc. Pojorâta, Str Izvoaraș, Nr. 38, Jud. Suceava	Nr. niveluri:1; S. construita la sol:20 mp; S. construita desfasurata:20 mp; Anexă, P, din 1950, din lemn, suprafata construita desfasurata=20mp

**B. Partea II. Proprietari și acte**

Inscrieri privitoare la dreptul de proprietate și alte drepturi reale		Referințe
<b>3427 / 08/12/2022</b>		
Act Normativ nr. Legea nr. 7, din 13/03/1996 emis de Parlamentul României;		
B1	Intabulare, drept de PROPRIETATE, dobandit prin Lege, cota actuala 1/1 1) NEIDENTIFICAT NEIDENTIFICAT	A1
<b>3450 / 23/02/2022</b>		
Act Administrativ nr. Adeverinta nr. 1076, din 17/02/2022 emis de Primaria com. Pojorata (act notarial nr Declaratie nr. 451 din 18.02.2022, emis de BNP Scraba Luminita Ana Maria);		
B2	se noteaza posesia 1) SURPAT EMILIA-CORNELIA	A1
Act Notarial nr. contract de vanzare cumparare nr.1239, din 23/09/1983 emis de -;		
B3	Intabulare, drept de PROPRIETATE bun comun, dobandit prin Construire, cota actuala 1/1 1) SURPAT FILARET, LIPSĂ CNP 2) SURPAT AURICA, LIPSĂ CNP	A1.1, A1.2, A1.3, A1.4

**C. Partea III. SARCINI .**

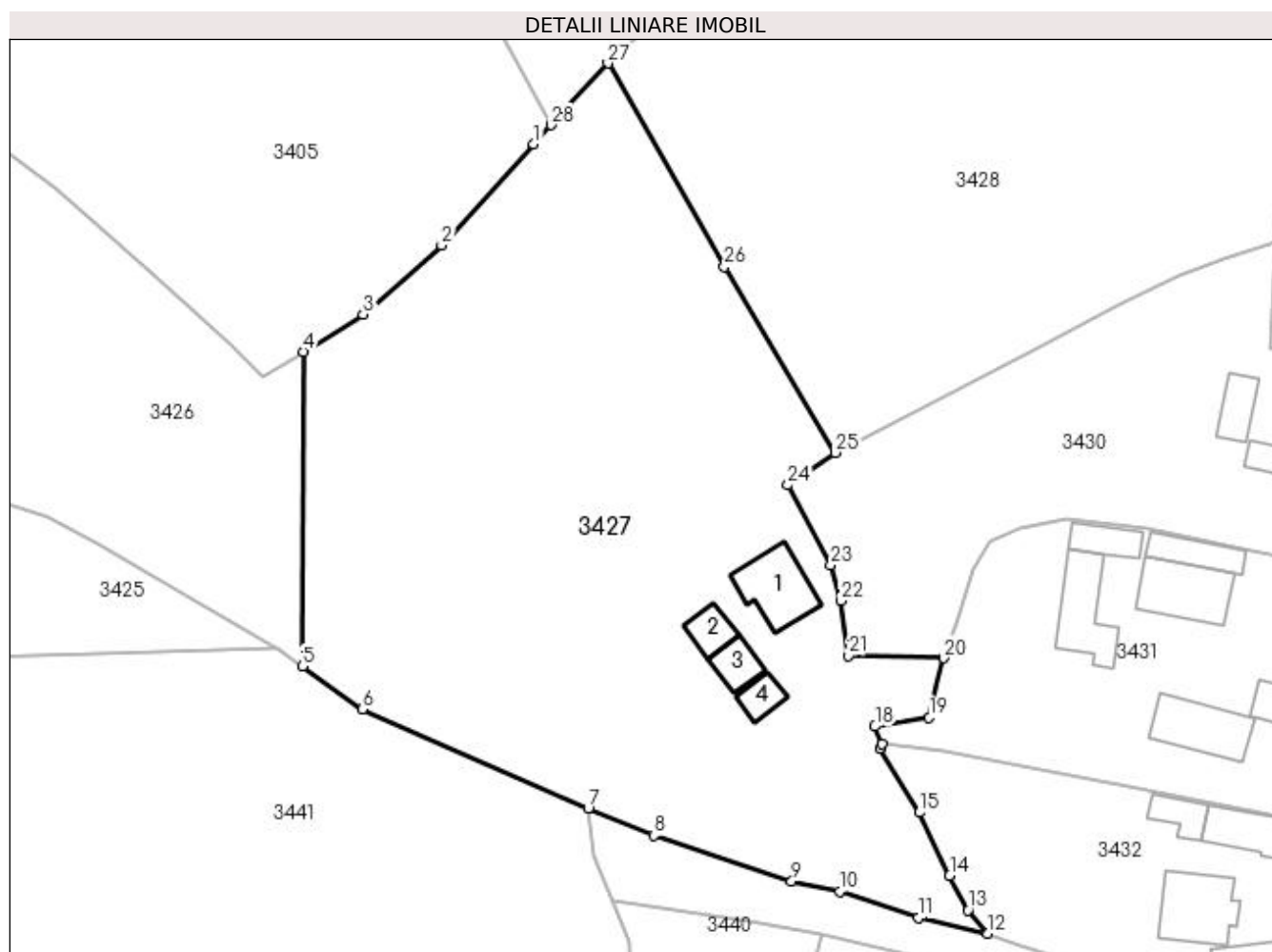
Inscrieri privind dezmembramintele dreptului de proprietate, drepturi reale de garanție și sarcini	Referințe
NU SUNT	

## Anexa Nr. 1 La Partea I

## Teren

Nr cadastral	Suprafața (mp)*	Observații / Referințe
35322	4.716	Provenit din CF 35322, nr. cad. 35322, CF 33495, 34206, 34207, 34208, 33493, 33494, 34209, 34065, nr. top. 813/5, 819/7, 819/10, 930, 819/9, 819/8, 820/2, parte din nr. top. 822

\* Suprafața este determinată în planul de proiecție Stereo 70.



## Date referitoare la teren

Crt	Categorie folosință	Intravilan	Suprafața (mp)	Tarla	Parcelă	Nr. topo	Observații / Referințe
1	curți construcții	DA	464	-	-	-	
2	pasune	DA	1.880	-	-	-	
3	faneata	DA	2.372	-	-	-	

## Date referitoare la construcții

Crt	Număr	Destinație construcție	Supraf. (mp)	Situație juridică	Observații / Referințe
A1.1		construcții de locuințe	65	Cu acte	Nr. niveluri:1; S. construita la sol:65 mp; S. construita desfasurata:65 mp; Casă de locuit, P, din 1950, din lemn, suprafata construita desfasurata=65mp
A1.2		construcții anexa	24	Cu acte	Nr. niveluri:1; S. construita la sol:24 mp; S. construita desfasurata:24 mp; Anexă, P, din 1950, din lemn, suprafata construita desfasurata=24mp
A1.3		construcții anexa	25	Cu acte	Nr. niveluri:1; S. construita la sol:25 mp; S. construita desfasurata:25 mp; Anexă, P, in 1950, din lemn, suprafata construita desfasurata=25mp
A1.4		construcții anexa	20	Cu acte	Nr. niveluri:1; S. construita la sol:20 mp; S. construita desfasurata:20 mp; Anexă, P, din 1950, din lemn, suprafata construita desfasurata=20mp

## Lungime Segmente

1) Valorile lungimilor segmentelor sunt obținute din proiecție în plan.

Punct început	X / Y	Punct sfârșit	X / Y	Lungime segment (** (m))
1	535.256,681 669.203,37	2	535.245,428 669.191,038	16.695
3	535.235,82 669.182,611	4	535.228,589 669.178,066	8.541
5	535.228,453 669.139,683	6	535.235,731 669.134,42	8.982
7	535.263,34 669.122,379	8	535.271,367 669.119,062	8.685
9	535.288,164 669.113,459	10	535.294,018 669.112,21	5.986
11	535.303,624 669.108,987	12	535.312,08 669.107,089	8.666
13	535.309,671 669.109,937	14	535.307,454 669.114,162	4.771
15	535.303,748 669.121,843	16	535.298,937 669.129,692	9.206
17	535.299,131 669.130,188	18	535.298,331 669.132,36	2.315
19	535.304,947 669.133,456	20	535.306,749 669.140,69	7.455
21	535.295,073 669.140,952	22	535.294,122 669.147,69	6.805
23	535.292,929 669.152,018	24	535.287,709 669.161,784	11.074
25	535.293,487 669.165,739	26	535.279,948 669.188,419	26.414
27	535.265,724 669.213,25	28	535.258,822 669.205,71	10.222

Punct început	X / Y	Punct sfârșit	X / Y	Lungime segment (** (m))
2	535.245,428 669.191,038	3	535.235,82 669.182,611	12.78
4	535.228,589 669.178,066	5	535.228,453 669.139,683	38.383
6	535.235,731 669.134,42	7	535.263,34 669.122,379	30.12
8	535.271,367 669.119,062	9	535.288,164 669.113,459	17.707
10	535.294,018 669.112,21	11	535.303,624 669.108,987	10.132
12	535.312,08 669.107,089	13	535.309,671 669.109,937	3.73
14	535.307,454 669.114,162	15	535.303,748 669.121,843	8.528
16	535.298,937 669.129,692	17	535.299,131 669.130,188	0.533
18	535.298,331 669.132,36	19	535.304,947 669.133,456	6.706
20	535.306,749 669.140,69	21	535.295,073 669.140,952	11.679
22	535.294,122 669.147,69	23	535.292,929 669.152,018	4.489
24	535.287,709 669.161,784	25	535.293,487 669.165,739	7.002
26	535.279,948 669.188,419	27	535.265,724 669.213,25	28.616
28	535.258,822 669.205,71	1	535.256,681 669.203,37	3.172

\*\* Lungimile segmentelor sunt determinate în planul de proiecție Stereo 70 și sunt rotunjite la 1 milimetru.

\*\*\* Distanța dintre puncte este formată din segmente cumulate ce sunt mai mici decât valoarea 1 milimetru.



**DATE DESPRE IMOBILUL NR. 3428**

Oficiul de Cadastru și Publicitate Imobiliară SUCEAVA  
Biroul de Cadastru și Publicitate Imobiliară Campulung Moldovenesc

**A. Partea I. Descrierea imobilului**

TEREN Intravilan

Adresa: Loc. Pojorâta, Str Izvoaraș, Nr. 28, Jud. Suceava

Nr. Crt	Nr cadastral Nr. topografic	Suprafața* (mp)	Observații / Referințe
A1	33497	3.974	Sector cadastral:49 Teren imprejmuit; Provenit din CF 33497, 33496, 35829, nr. top. 931, nr. top. 812/6, nr. top. 812/4, 815/5

**Construcții**

Crt	Nr cadastral Nr. topografic	Adresa	Observații / Referințe
A1.1		Loc. Pojorâta, Str Izvoaraș, Nr. 28, Jud. Suceava	Nr. niveluri:1; S. construita la sol:42 mp; S. construita desfasurata:42 mp; Casă de locuit, P, nr 479
A1.2		Loc. Pojorâta, Str Izvoaraș, Nr. 28, Jud. Suceava	Nr. niveluri:1; S. construita la sol:21 mp; S. construita desfasurata:21 mp; Anexă, P

**B. Partea II. Proprietari și acte**

Inscrieri privitoare la dreptul de proprietate și alte drepturi reale		Referințe
<b>3119 / 29/08/1996</b>		
Hotarare Judecatoreasca nr. 2531, din 28/06/1996 emis de Judecatoria Campulung Moldovenesc;		
B1	Intabulare, drept de PROPRIETATE, dobandit prin Hotarare Judecatoreasca, cota actuala 1/1 1) CIOSNAR GHEORGHE	A1, A1.1
<b>3428 / 08/12/2022</b>		
Act Administrativ nr. Adeverință nr. 1700, din 02/11/2022 emis de Primăria Comunei Pojorâta;		
B3	Intabulare, drept de PROPRIETATE, dobandit prin Lege, cota actuala 1/1 1) CIOSNAR GHEORGHE	A1.2

**C. Partea III. SARCINI .**

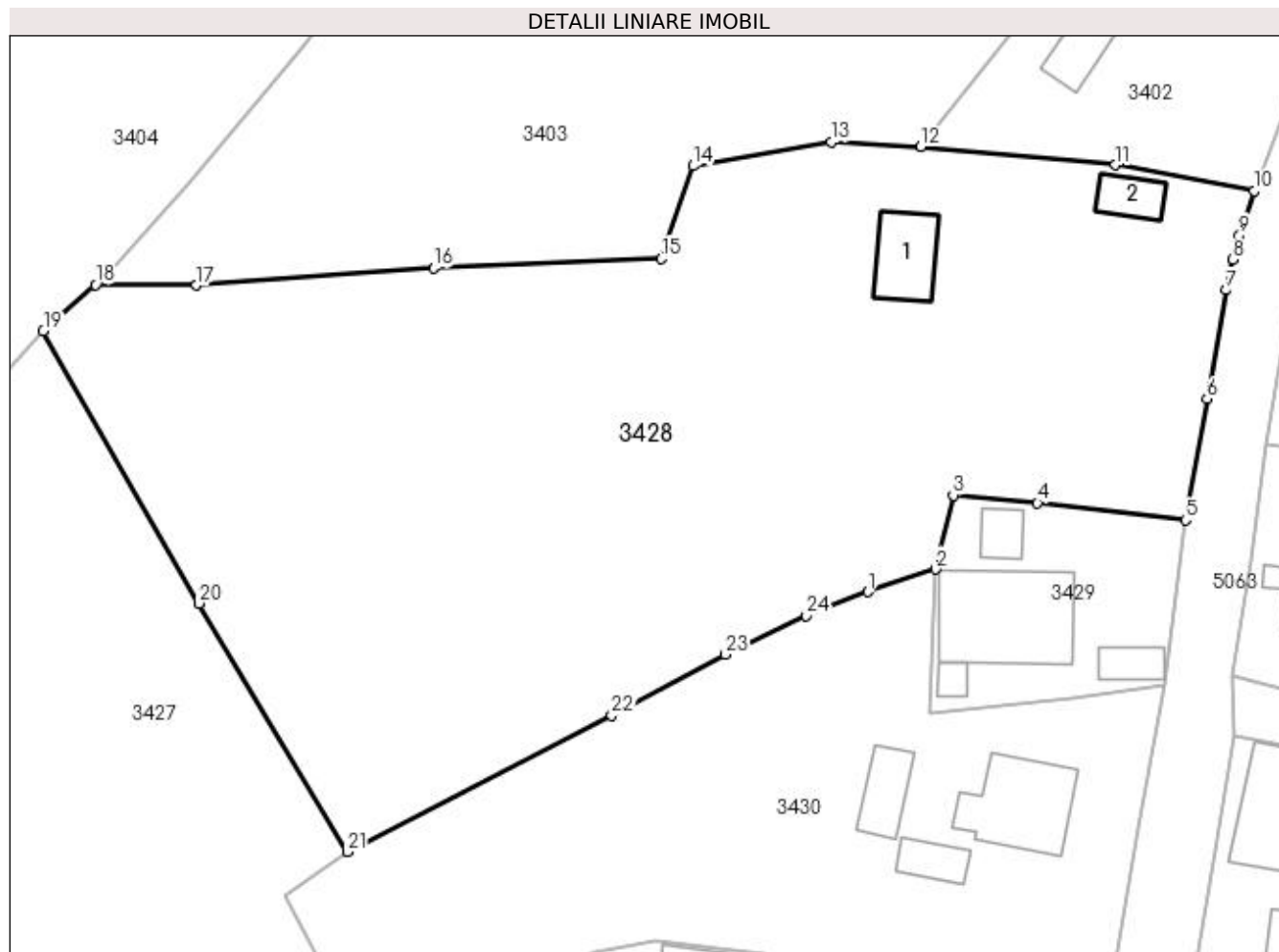
Inscrieri privind dezmembramintele dreptului de proprietate, drepturi reale de garanție și sarcini	Referințe
NU SUNT	

## Anexa Nr. 1 La Partea I

## Teren

Nr cadastral	Suprafața (mp)*	Observații / Referințe
33497	3.974	Provenit din CF 33497, 33496, 35829, nr. top. 931, nr. top. 812/6, nr. top. 812/4, 815/5

\* Suprafața este determinată în planul de proiecție Stereo 70.



## Date referitoare la teren

Crt	Categorie folosință	Intra vilan	Suprafața (mp)	Tarla	Parcelă	Nr. topo	Observații / Referințe
1	curți construcții	DA	337	-	-	-	
2	faneata	DA	3.637	-	-	-	

## Date referitoare la construcții

Crt	Număr	Destinație construcție	Supraf. (mp)	Situație juridică	Observații / Referințe
A1.1		construcții de locuințe	42	Cu acte	Nr. niveluri:1; S. construita la sol:42 mp; S. construita desfasurata:42 mp; Casă de locuit, P, nr 479
A1.2		construcții anexa	21	Cu acte	Nr. niveluri:1; S. construita la sol:21 mp; S. construita desfasurata:21 mp; Anexă, P

## Lungime Segmente

1) Valorile lungimilor segmentelor sunt obținute din proiecție în plan.

Punct început	X / Y	Punct sfârșit	X / Y	Lungime segment (** (m)
1	535.340,969 669.189,463	2	535.347,165 669.191,514	6.527
3	535.348,764 669.198,283	4	535.356,44 669.197,565	7.71

Punct început	X / Y	Punct sfârșit	X / Y	Lungime segment (** (m)
2	535.347,165 669.191,514	3	535.348,764 669.198,283	6.955
4	535.356,44 669.197,565	5	535.369,968 669.196,008	13.617

Punct început	X / Y	Punct sfârșit	X / Y	Lungime segment (** (m))
5	535.369,968 669.196,008	6	535.371,921 669.207,075	11.238
7	535.373,683 669.217,007	8	535.374,252 669.219,77	2.821
9	535.374,875 669.221,982	10	535.376,203 669.226,036	4.266
11	535.363,556 669.228,418	12	535.345,806 669.230,058	17.826
13	535.337,652 669.230,496	14	535.325,054 669.228,326	12.784
15	535.322,079 669.219,848	16	535.301,337 669.219,007	20.759
17	535.279,711 669.217,416	18	535.270,49 669.217,487	9.221
19	535.265,724 669.213,25	20	535.279,948 669.188,419	28.616
21	535.293,487 669.165,739	22	535.317,586 669.178,189	27.125
23	535.327,979 669.183,753	24	535.335,347 669.187,296	8.176

Punct început	X / Y	Punct sfârșit	X / Y	Lungime segment (** (m))
6	535.371,921 669.207,075	7	535.373,683 669.217,007	10.087
8	535.374,252 669.219,77	9	535.374,875 669.221,982	2.298
10	535.376,203 669.226,036	11	535.363,556 669.228,418	12.869
12	535.345,806 669.230,058	13	535.337,652 669.230,496	8.166
14	535.325,054 669.228,326	15	535.322,079 669.219,848	8.985
16	535.301,337 669.219,007	17	535.279,711 669.217,416	21.684
18	535.270,49 669.217,487	19	535.265,724 669.213,25	6.377
20	535.279,948 669.188,419	21	535.293,487 669.165,739	26.414
22	535.317,586 669.178,189	23	535.327,979 669.183,753	11.789
24	535.335,347 669.187,296	1	535.340,969 669.189,463	6.025

\*\* Lungimile segmentelor sunt determinate în planul de proiecție Stereo 70 și sunt rotunjite la 1 milimetru.

\*\*\* Distanța dintre puncte este formată din segmente cumulate ce sunt mai mici decât valoarea 1 milimetru.





**DATE DESPRE IMOBILUL NR. 3429**

Oficiul de Cadastru și Publicitate Imobiliară SUCEAVA  
Biroul de Cadastru și Publicitate Imobiliară Campulung Moldovenesc

**A. Partea I. Descrierea imobilului**

TEREN Intravilan

Adresa: Loc. Pojorâta, Str Izvoaraș, Nr. 30, Jud. Suceava

Nr. Crt	Nr cadastral Nr. topografic	Suprafața* (mp)	Observații / Referințe
A1		385	Sector cadastral:49 Teren neimprijmit;

**Construcții**

Crt	Nr cadastral Nr. topografic	Adresa	Observații / Referințe
A1.1		Loc. Pojorâta, Str Izvoaraș, Nr. 30, Jud. Suceava	Nr. niveluri:1; S. construita la sol:105 mp; S. construita desfasurata:105 mp; Casă de locuit, P
A1.2		Loc. Pojorâta, Str Izvoaraș, Nr. 30, Jud. Suceava	Nr. niveluri:1; S. construita la sol:8 mp; S. construita desfasurata:8 mp; Anexă, P
A1.3		Loc. Pojorâta, Str Izvoaraș, Nr. 30, Jud. Suceava	Nr. niveluri:1; S. construita la sol:18 mp; S. construita desfasurata:18 mp; Anexă, P
A1.4		Loc. Pojorâta, Str Izvoaraș, Nr. 30, Jud. Suceava	Nr. niveluri:1; S. construita la sol:17 mp; S. construita desfasurata:17 mp; Anexă, P

**B. Partea II. Proprietari și acte**

Inscrieri privitoare la dreptul de proprietate și alte drepturi reale		Referințe
<b>3429 / 07/12/2022</b>		
Act Normativ nr. Lege nr. 7, din 12/03/1996 emis de Parlamentul României;		
B1	Intabulare, drept de PROPRIETATE, dobândit prin Lege, cota actuală 1/1 1) NEIDENTIFICAT NEIDENTIFICAT	A1
Act Administrativ nr. Adeverință nr. 1197, din 23/10/2022 emis de Primăria Comunei Pojorâta;		
B2	Se notează posesia faptică în favoarea lui 1) SPATARIU PETRU	A1
Act Administrativ nr. Adeverință nr. 1700, din 02/11/2022 emis de Primăria comunei Pojorâta;		
B3	Intabulare, drept de PROPRIETATE, dobândit prin Lege, cota actuală 1/1 1) SPATARIU PETRU	A1.1, A1.2, A1.3, A1.4

**C. Partea III. SARCINI .**

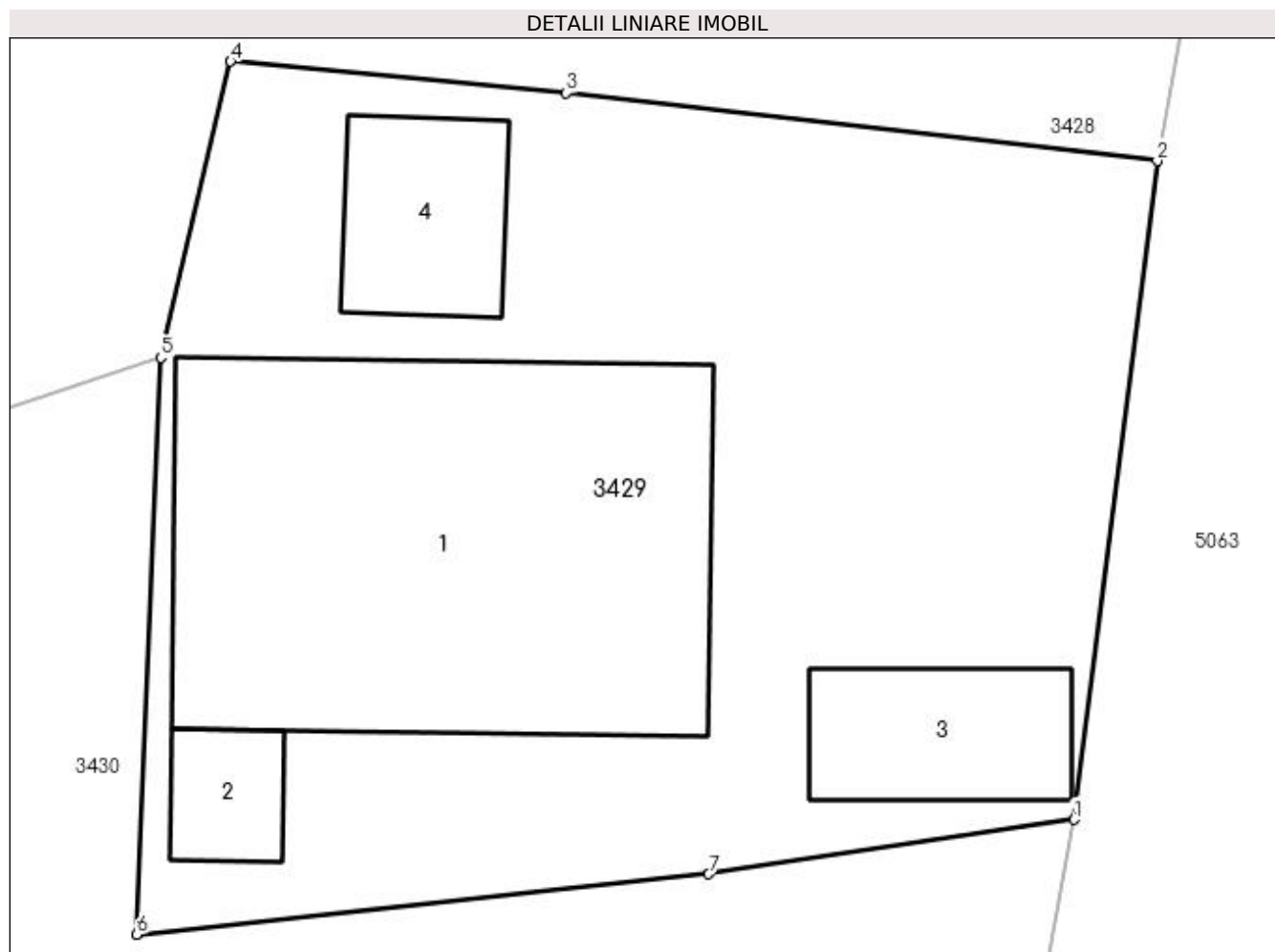
Inscrieri privind dezmembramintele dreptului de proprietate, drepturi reale de garanție și sarcini	Referințe
NU SUNT	

## Anexa Nr. 1 La Partea I

## Teren

Nr cadastral	Suprafața (mp)*	Observații / Referințe
	385	

\* Suprafața este determinată în planul de proiecție Stereo 70.



## Date referitoare la teren

Crt	Categorie folosință	Intra vilan	Suprafața (mp)	Tarla	Parcelă	Nr. topo	Observații / Referințe
1	curți constructii	DA	385	-	-	-	

## Date referitoare la construcții

Crt	Număr	Destinație construcție	Supraf. (mp)	Situație juridică	Observații / Referințe
A1.1		construcții de locuințe	105	Cu acte	Nr. niveluri:1; S. construita la sol:105 mp; S. construita desfasurata:105 mp; Casă de locuit, P
A1.2		construcții anexa	8	Cu acte	Nr. niveluri:1; S. construita la sol:8 mp; S. construita desfasurata:8 mp; Anexă, P
A1.3		construcții anexa	18	Cu acte	Nr. niveluri:1; S. construita la sol:18 mp; S. construita desfasurata:18 mp; Anexă, P
A1.4		construcții anexa	17	Cu acte	Nr. niveluri:1; S. construita la sol:17 mp; S. construita desfasurata:17 mp; Anexă, P

## Lungime Segmente

1) Valorile lungimilor segmentelor sunt obținute din proiecție în plan.

Punct început	X / Y	Punct sfârșit	X / Y	Lungime segment (** (m)
1	535.368,056 669.180,945	2	535.369,968 669.196,008	15.184

Punct început	X / Y	Punct sfârșit	X / Y	Lungime segment (** (m)
2	535.369,968 669.196,008	3	535.356,44 669.197,565	13.617
3	535.356,44 669.197,565	4	535.348,764 669.198,283	7.71
4	535.348,764 669.198,283	5	535.347,165 669.191,514	6.955
5	535.347,165 669.191,514	6	535.346,618 669.178,324	13.201
6	535.346,618 669.178,324	7	535.359,707 669.179,701	13.161
7	535.359,707 669.179,701	1	535.368,056 669.180,945	8.441

\*\* Lungimile segmentelor sunt determinate în planul de proiecție Stereo 70 și sunt rotunjite la 1 milimetru.

\*\*\* Distanța dintre puncte este formată din segmente cumulate ce sunt mai mici decât valoarea 1 milimetru.



**DATE DESPRE IMOBILUL NR. 3430**

Oficiul de Cadastru și Publicitate Imobiliară SUCEAVA  
Biroul de Cadastru și Publicitate Imobiliară Campulung Moldovenesc

**A. Partea I. Descrierea imobilului**

TEREN Intravilan

Adresa: Loc. Pojorâta, Str Izvoaraș, Nr. 32, Jud. Suceava

Nr. Crt	Nr cadastral Nr. topografic	Suprafața* (mp)	Observații / Referințe
A1	35799	2.039	Sector cadastral:49 Teren neimprijmuit; Provenit din CF 35799, 35798, nr. top. 812/2, 816/3, nr. top. 814, 819/1

**Construcții**

Crt	Nr cadastral Nr. topografic	Adresa	Observații / Referințe
A1.1		Loc. Pojorâta, Str Izvoaraș, Nr. 32, Jud. Suceava	Nr. niveluri:2; S. construita la sol:71 mp; S. construita desfasurata:142 mp; Casă de locuit, P+E
A1.2		Loc. Pojorâta, Str Izvoaraș, Nr. 32, Jud. Suceava	Nr. niveluri:1; S. construita la sol:30 mp; S. construita desfasurata:30 mp; Anexă, P
A1.3		Loc. Pojorâta, Str Izvoaraș, Nr. 32, Jud. Suceava	Nr. niveluri:1; S. construita la sol:20 mp; S. construita desfasurata:20 mp; Anexă, P

**B. Partea II. Proprietari și acte**

Inscrieri privitoare la dreptul de proprietate și alte drepturi reale		Referințe
<b>422 / 10/02/1993</b>		
Act Notarial nr. 578, din 10/02/1993 emis de -;		
B1	Intabulare, drept de PROPRIETATE, dobandit prin Conventie, cota actuala 468/2039 1) BLIDAR LIVIU	A1
<b>422 / 10/01/1993</b>		
Act Notarial nr. 578, din 10/02/1993 emis de -;		
B2	Intabulare, drept de PROPRIETATE, dobandit prin Conventie, cota actuala 455/2039 1) BLIDAR LIVIU	A1
<b>3430 / 08/12/2022</b>		
Act Normativ nr. Lege nr. 7, din 13/03/1996 emis de Parlamentul României;		
B3	Intabulare, drept de PROPRIETATE, dobandit prin Lege, cota actuala 1116/2039 1) NEIDENTIFICAT NEIDENTIFICAT	A1
Act Administrativ nr. Adeverință nr. 1198, din 24/10/2022 emis de Primăria Comunei Pojorâta;		
B4	Se notează posesia faptică în favoarea lui 1) BLIDAR LIVIU	A1
Act Administrativ nr. Adeverință nr. 1700, din 02/11/2022 emis de Primăria Comunei Pojorâta;		
B5	Intabulare, drept de PROPRIETATE, dobandit prin Lege, cota actuala 1/1 1) BLIDAR LIVIU	A1.1, A1.2, A1.3

**C. Partea III. SARCINI .**

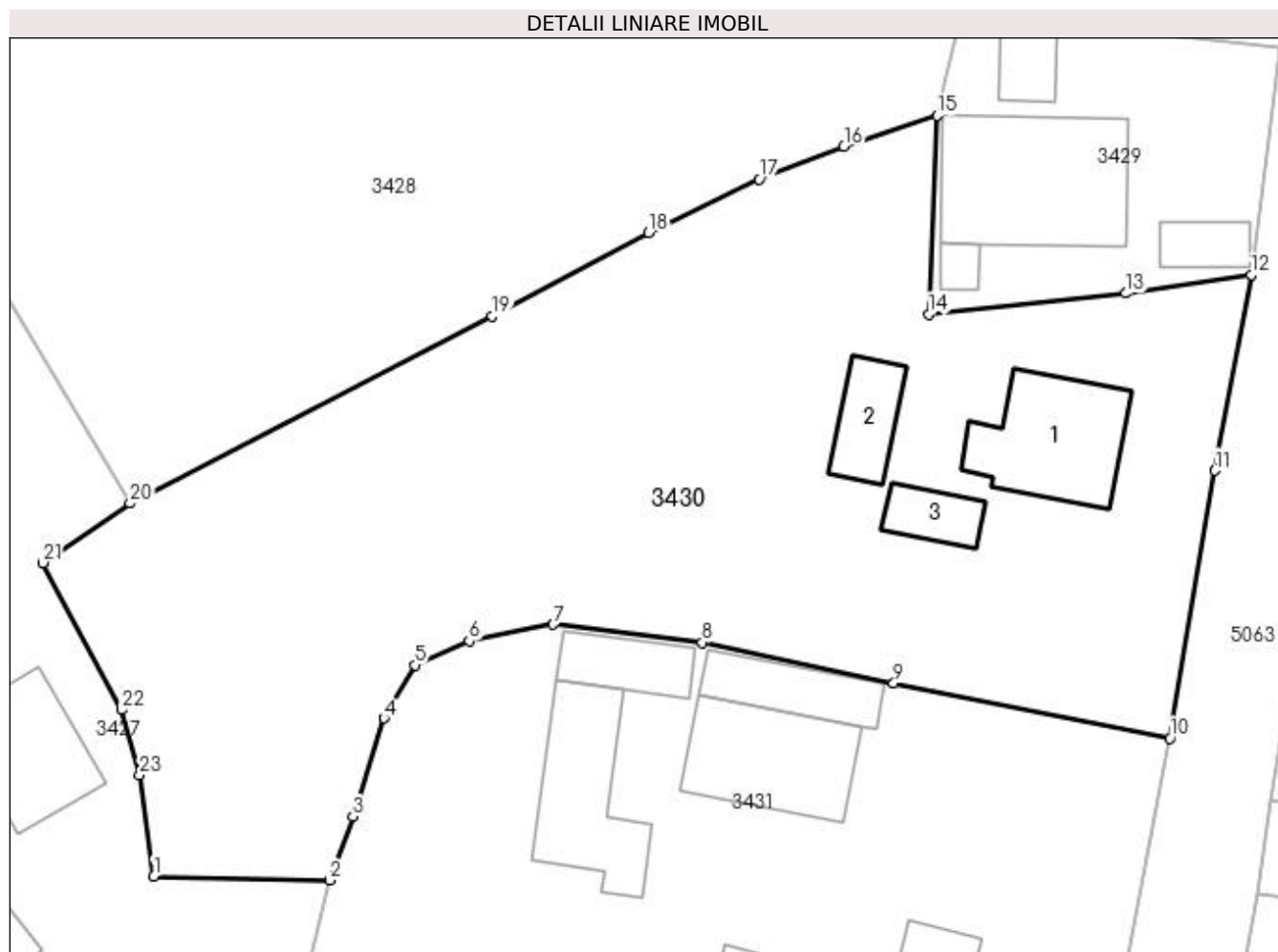
Inscrieri privind dezmembramentele dreptului de proprietate, drepturi reale de garanție și sarcini	Referințe
NU SUNT	

## Anexa Nr. 1 La Partea I

## Teren

Nr cadastral	Suprafața (mp)*	Observații / Referințe
35799	2.039	Provenit din CF 35799, 35798, nr. top. 812/2, 816/3, nr. top. 814, 819/1

\* Suprafața este determinată în planul de proiecție Stereo 70.



## Date referitoare la teren

Crt	Categorie folosință	Intravilan	Suprafața (mp)	Tarla	Parcelă	Nr. topo	Observații / Referințe
1	curți constructii	DA	532	-	-	-	
2	arabil	DA	153	-	-	-	
3	faneata	DA	1.354	-	-	-	

## Date referitoare la construcții

Crt	Număr	Destinație construcție	Supraf. (mp)	Situație juridică	Observații / Referințe
A1.1		construcții de locuințe	71	Cu acte	Nr. niveluri:2; S. construita la sol:71 mp; S. construita desfasurata:142 mp; Casă de locuit, P+E
A1.2		construcții anexa	30	Cu acte	Nr. niveluri:1; S. construita la sol:30 mp; S. construita desfasurata:30 mp; Anexă, P
A1.3		construcții anexa	20	Cu acte	Nr. niveluri:1; S. construita la sol:20 mp; S. construita desfasurata:20 mp; Anexă, P

## Lungime Segmente

1) Valorile lungimilor segmentelor sunt obținute din proiecție în plan.

Punct început	X / Y	Punct sfârșit	X / Y	Lungime segment (** (m)	Punct început	X / Y	Punct sfârșit	X / Y	Lungime segment (** (m)
---------------	-------	---------------	-------	-------------------------	---------------	-------	---------------	-------	-------------------------

Punct început	X / Y	Punct sfârșit	X / Y	Lungime segment (** (m)
1	535.295,073 669.140,952	2	535.306,749 669.140,69	11.679
3	535.308,309 669.144,922	4	535.310,385 669.151,461	6.861
5	535.312,424 669.154,993	6	535.316,042 669.156,592	3.956
7	535.321,624 669.157,687	8	535.331,561 669.156,491	10.009
9	535.344,281 669.153,792	10	535.362,633 669.150,134	18.713
11	535.365,639 669.167,921	12	535.368,056 669.180,945	13.246
13	535.359,707 669.179,701	14	535.346,618 669.178,324	13.161
15	535.347,165 669.191,514	16	535.340,969 669.189,463	6.527
17	535.335,347 669.187,296	18	535.327,979 669.183,753	8.176
19	535.317,586 669.178,189	20	535.293,487 669.165,739	27.125
21	535.287,709 669.161,784	22	535.292,929 669.152,018	11.074
23	535.294,122 669.147,69	1	535.295,073 669.140,952	6.805

Punct început	X / Y	Punct sfârșit	X / Y	Lungime segment (** (m)
2	535.306,749 669.140,69	3	535.308,309 669.144,922	4.51
4	535.310,385 669.151,461	5	535.312,424 669.154,993	4.078
6	535.316,042 669.156,592	7	535.321,624 669.157,687	5.688
8	535.331,561 669.156,491	9	535.344,281 669.153,792	13.003
10	535.362,633 669.150,134	11	535.365,639 669.167,921	18.039
12	535.368,056 669.180,945	13	535.359,707 669.179,701	8.441
14	535.346,618 669.178,324	15	535.347,165 669.191,514	13.201
16	535.340,969 669.189,463	17	535.335,347 669.187,296	6.025
18	535.327,979 669.183,753	19	535.317,586 669.178,189	11.789
20	535.293,487 669.165,739	21	535.287,709 669.161,784	7.002
22	535.292,929 669.152,018	23	535.294,122 669.147,69	4.489

\*\* Lungimile segmentelor sunt determinate în planul de proiecție Stereo 70 și sunt rotunjite la 1 milimetru.

\*\*\* Distanța dintre puncte este formată din segmente cumulate ce sunt mai mici decât valoarea 1 milimetru.





**DATE DESPRE IMOBILUL NR. 3431**

Oficiul de Cadastru și Publicitate Imobiliară SUCEAVA  
Biroul de Cadastru și Publicitate Imobiliară Campulung Moldovenesc

**A. Partea I. Descrierea imobilului**

TEREN Intravilan

Adresa: Loc. Pojorâta, Str Izvoaraș, Nr. 34, Jud. Suceava

Nr. Crt	Nr cadastral Nr. topografic	Suprafața* (mp)	Observații / Referințe
A1	33122	1.619	Sector cadastral:49 Teren neimprejmuit; Provenit din CF 33122, nr. top. 815, 819/3, 819/5, CF 34205, nr. top. 819/3

**Construcții**

Crt	Nr cadastral Nr. topografic	Adresa	Observații / Referințe
A1.1		Loc. Pojorâta, Str Izvoaraș, Nr. 34, Jud. Suceava	Nr. niveluri:2; S. construita la sol:72 mp; S. construita desfasurata:144 mp; Casă de locuit, P+E
A1.2		Loc. Pojorâta, Str Izvoaraș, Nr. 34, Jud. Suceava	Nr. niveluri:1; S. construita la sol:36 mp; S. construita desfasurata:36 mp; Anexă, P
A1.3		Loc. Pojorâta, Str Izvoaraș, Nr. 34, Jud. Suceava	Nr. niveluri:1; S. construita la sol:69 mp; S. construita desfasurata:69 mp; Anexă, P
A1.4		Loc. Pojorâta, Str Izvoaraș, Nr. 34, Jud. Suceava	Nr. niveluri:1; S. construita la sol:66 mp; S. construita desfasurata:66 mp; Anexă, P
A1.5		Loc. Pojorâta, Str Izvoaraș, Nr. 34, Jud. Suceava	Nr. niveluri:1; S. construita la sol:23 mp; S. construita desfasurata:23 mp; Anexă, P
A1.6		Loc. Pojorâta, Str Izvoaraș, Nr. 34, Jud. Suceava	Nr. niveluri:1; S. construita la sol:30 mp; S. construita desfasurata:30 mp; Anexă, P

**B. Partea II. Proprietari și acte**

Inscrieri privitoare la dreptul de proprietate și alte drepturi reale		Referințe
<b>2327 / 23/02/2017</b>		
Act Notarial nr. 7, din 22/02/2017 emis de Scraba Luminita Doru Paul;		
B1	Intabulare, drept de PROPRIETATE, dobandit prin Succesiune, cota actuala 877/1619 1) <b>RAIA VERONICA-MIRELA</b>	A1
<b>2328 / 23/02/2017</b>		
Act Notarial nr. 8, din 22/02/2017 emis de Scraba Luminita Doru Paul;		
B2	Intabulare, drept de PROPRIETATE, dobandit prin Succesiune, cota actuala 293/1619 1) <b>RAIA VERONICA-MIRELA</b>	A1
<b>3431 / 08/12/2022</b>		
Act Normativ nr. Lege nr. 7, din 13/03/1996 emis de Parlamentul României;		
B3	Intabulare, drept de PROPRIETATE, dobandit prin Lege, cota actuala 449/1619 1) <b>NEIDENTIFICAT NEIDENTIFICAT</b>	A1
Act Administrativ nr. Adeverință nr. 1199, din 24/10/2022 emis de Primăria Comunei Pojorâta;		
B4	Se notează posesia faptică în favoarea lui 1) <b>RAIA VERONICA-MIRELA</b>	A1
Act Administrativ nr. Adeverință nr. 1700, din 02/11/2022 emis de Primăria Comunei Pojorâta;		
B5	Intabulare, drept de PROPRIETATE, dobandit prin Lege, cota actuala 1/1 1) <b>RAIA VERONICA-MIRELA</b>	A1.1, A1.2, A1.3, A1.4, A1.5, A1.6

**C. Partea III. SARCINI .**

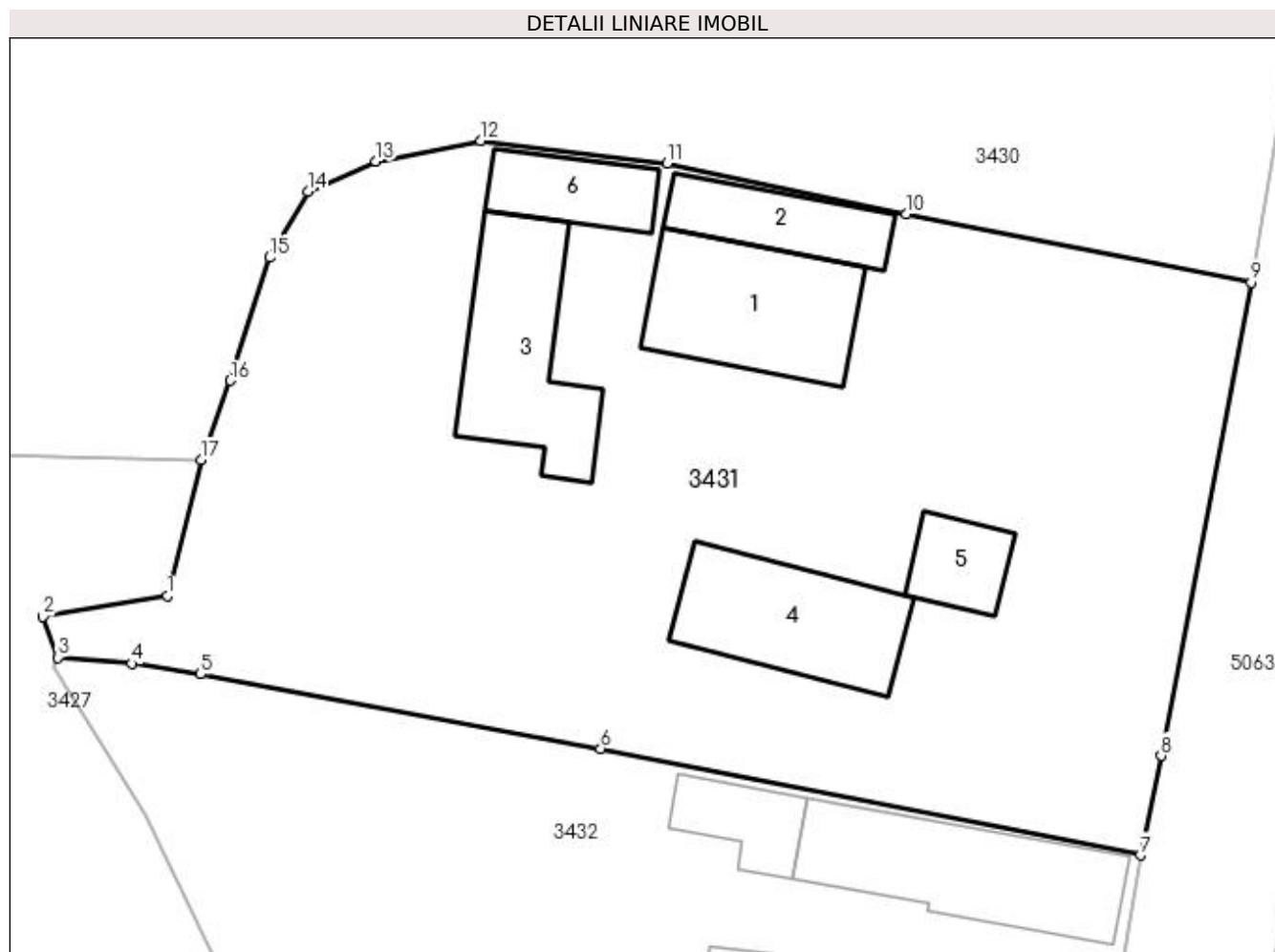
Inscrieri privind dezmembramintele dreptului de proprietate, drepturi reale de garanție și sarcini	Referințe
NU SUNT	

## Anexa Nr. 1 La Partea I

## Teren

Nr cadastral	Suprafața (mp)*	Observații / Referințe
33122	1.619	Provenit din CF 33122, nr. top. 815, 819/3, 819/5, CF 34205, nr. top. 819/3

\* Suprafața este determinată în planul de proiecție Stereo 70.



## Date referitoare la teren

Crt	Categorie folosință	Intra vilan	Suprafața (mp)	Tarla	Parcelă	Nr. topo	Observații / Referințe
1	curți constructii	DA	667	-	-	-	
2	faneata	DA	952	-	-	-	

## Date referitoare la construcții

Crt	Număr	Destinație construcție	Supraf. (mp)	Situație juridică	Observații / Referințe
A1.1		construcții de locuințe	72	Cu acte	Nr. niveluri:2; S. construita la sol:72 mp; S. construita desfasurata:144 mp; Casă de locuit, P+E
A1.2		construcții anexa	36	Cu acte	Nr. niveluri:1; S. construita la sol:36 mp; S. construita desfasurata:36 mp; Anexă, P
A1.3		construcții anexa	69	Cu acte	Nr. niveluri:1; S. construita la sol:69 mp; S. construita desfasurata:69 mp; Anexă, P
A1.4		construcții anexa	66	Cu acte	Nr. niveluri:1; S. construita la sol:66 mp; S. construita desfasurata:66 mp; Anexă, P
A1.5		construcții anexa	23	Cu acte	Nr. niveluri:1; S. construita la sol:23 mp; S. construita desfasurata:23 mp; Anexă, P
A1.6		construcții anexa	30	Cu acte	Nr. niveluri:1; S. construita la sol:30 mp; S. construita desfasurata:30 mp; Anexă, P

**Lungime Segmente**

1) Valorile lungimilor segmentelor sunt obținute din proiecție în plan.

Punct început	X / Y	Punct sfârșit	X / Y	Lungime segment (** (m)
1	535.304,947 669.133,456	2	535.298,331 669.132,36	6.706
2	535.298,331 669.132,36	3	535.299,131 669.130,188	2.315
3	535.299,131 669.130,188	4	535.303,059 669.129,866	3.941
4	535.303,059 669.129,866	5	535.306,708 669.129,301	3.692
5	535.306,708 669.129,301	6	535.328,007 669.125,343	21.664
6	535.328,007 669.125,343	7	535.356,748 669.119,664	29.297
7	535.356,748 669.119,664	8	535.357,85 669.124,963	5.412
8	535.357,85 669.124,963	9	535.362,633 669.150,134	25.621
9	535.362,633 669.150,134	10	535.344,281 669.153,792	18.713
10	535.344,281 669.153,792	11	535.331,561 669.156,491	13.003
11	535.331,561 669.156,491	12	535.321,624 669.157,687	10.009
12	535.321,624 669.157,687	13	535.316,042 669.156,592	5.688
13	535.316,042 669.156,592	14	535.312,424 669.154,993	3.956
14	535.312,424 669.154,993	15	535.310,385 669.151,461	4.078
15	535.310,385 669.151,461	16	535.308,309 669.144,922	6.861
16	535.308,309 669.144,922	17	535.306,749 669.140,69	4.51
17	535.306,749 669.140,69	1	535.304,947 669.133,456	7.455

\*\* Lungimile segmentelor sunt determinate în planul de proiecție Stereo 70 și sunt rotunjite la 1 milimetru.

\*\*\* Distanța dintre puncte este formată din segmente cumulate ce sunt mai mici decât valoarea 1 milimetru.





## DATE DESPRE IMOBILUL NR. 3432

Oficiul de Cadastru și Publicitate Imobiliară SUCEAVA  
Biroul de Cadastru și Publicitate Imobiliară Campulung Moldovenesc

## A. Partea I. Descrierea imobilului

TEREN Intravilan

Adresa: Loc. Pojorâta, Str Izvoaraș, Nr. 36, Jud. Suceava

Nr. Crt	Nr cadastral Nr. topografic	Suprafața* (mp)	Observații / Referințe
A1	34064	1.080	Sector cadastral:49 Teren neimprijmuit; CF 34064, parte din nr. top. 819/2

## Construcții

Crt	Nr cadastral Nr. topografic	Adresa	Observații / Referințe
A1.1		Loc. Pojorâta, Str Izvoaraș, Nr. 36, Jud. Suceava	Nr. niveluri:2; S. construita la sol:74 mp; S. construita desfasurata:148 mp; Casă de locuit, P+E
A1.2		Loc. Pojorâta, Str Izvoaraș, Nr. 36, Jud. Suceava	Nr. niveluri:1; S. construita la sol:44 mp; S. construita desfasurata:44 mp; Anexă, P
A1.3		Loc. Pojorâta, Str Izvoaraș, Nr. 36, Jud. Suceava	Nr. niveluri:1; S. construita la sol:81 mp; S. construita desfasurata:81 mp; Anexă, P
A1.4		Loc. Pojorâta, Str Izvoaraș, Nr. 36, Jud. Suceava	Nr. niveluri:1; S. construita la sol:25 mp; S. construita desfasurata:25 mp; Anexă, P

## B. Partea II. Proprietari și acte

Inscrieri privitoare la dreptul de proprietate și alte drepturi reale		Referințe
<b>3432 / 07/12/2022</b>		
Act Normativ nr. Lege nr. 7, din 12/03/1996 emis de Parlamentul României;		
B1	Intabulare, drept de PROPRIETATE, dobandit prin Lege, cota actuala 1/1 1) NEIDENTIFICAT NEIDENTIFICAT	A1
Act Administrativ nr. Adeverință nr. 1200, din 23/10/2022 emis de Primăria Comunei Pojorâta;		
B2	Se notează posesia faptică în favoarea lui 1) ACRÎȘMĂRIȚEI ADINA-MARIANA 2) BLIDAR FLORIN-NICULAI	A1
Act Administrativ nr. Adeverință nr. 1700, din 02/11/2022 emis de Primăria comunei Pojorâta;		
B3	Intabulare, drept de PROPRIETATE, dobandit prin Lege, cota actuala 1/1 1) ACRÎȘMĂRIȚEI ADINA-MARIANA 2) BLIDAR FLORIN-NICULAI	A1.1, A1.2, A1.3, A1.4

## C. Partea III. SARCINI .

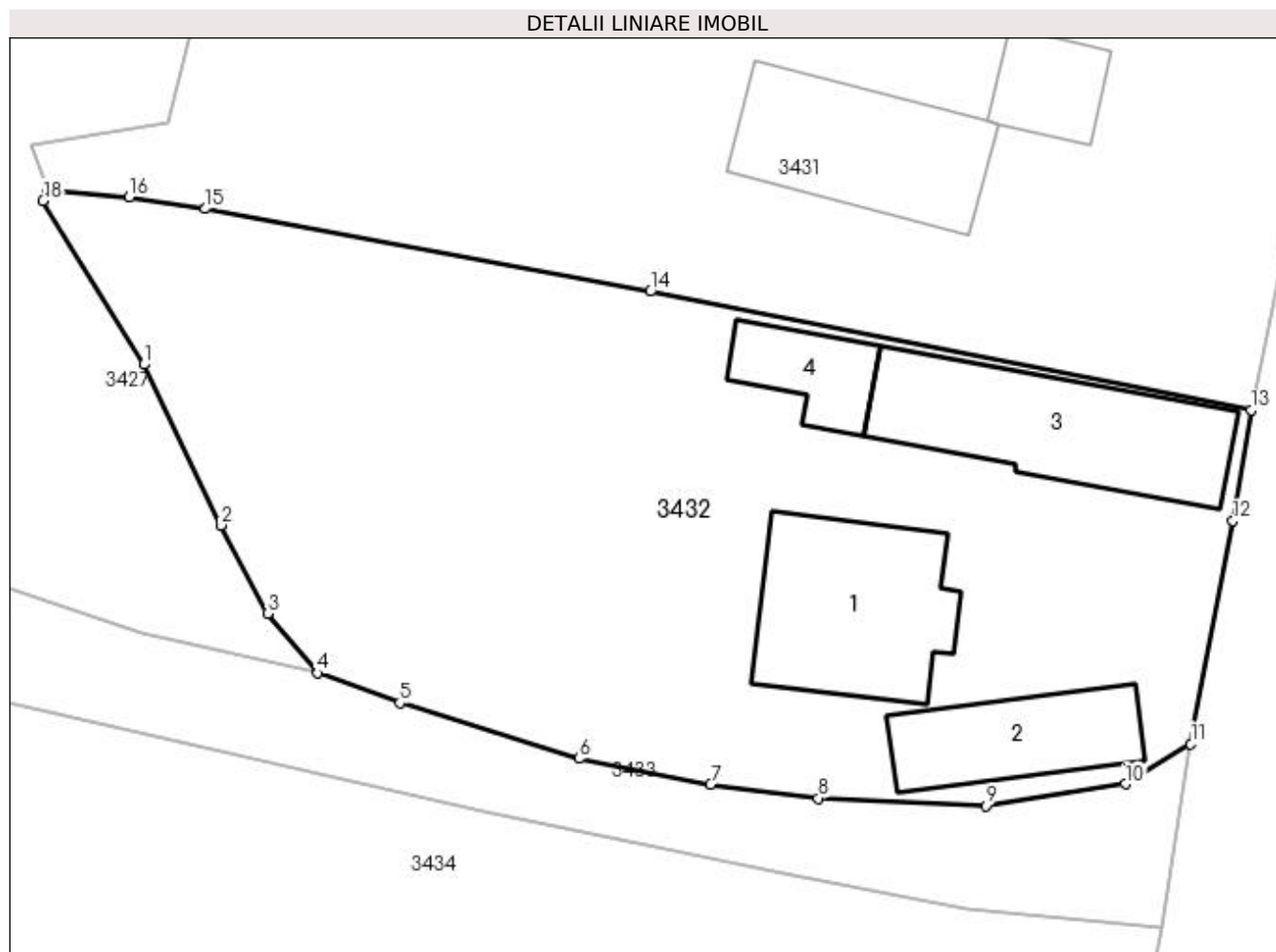
Inscrieri privind dezmembramintele dreptului de proprietate, drepturi reale de garanție și sarcini	Referințe
NU SUNT	

## Anexa Nr. 1 La Partea I

## Teren

Nr cadastral	Suprafața (mp)*	Observații / Referințe
34064	1.080	CF 34064, parte din nr. top. 819/2

\* Suprafața este determinată în planul de proiecție Stereo 70.



## Date referitoare la teren

Crt	Categorie folosință	Intra vilan	Suprafața (mp)	Tarla	Parcelă	Nr. topo	Observații / Referințe
1	curți construcții	DA	495	-	-	-	
2	arabil	DA	52	-	-	-	
3	faneata	DA	533	-	-	-	

## Date referitoare la construcții

Crt	Număr	Destinație construcție	Supraf. (mp)	Situație juridică	Observații / Referințe
A1.1		construcții de locuințe	74	Cu acte	Nr. niveluri:2; S. construita la sol:74 mp; S. construita desfasurata:148 mp; Casă de locuit, P+E
A1.2		construcții anexa	44	Cu acte	Nr. niveluri:1; S. construita la sol:44 mp; S. construita desfasurata:44 mp; Anexă, P
A1.3		construcții anexa	81	Cu acte	Nr. niveluri:1; S. construita la sol:81 mp; S. construita desfasurata:81 mp; Anexă, P
A1.4		construcții anexa	25	Cu acte	Nr. niveluri:1; S. construita la sol:25 mp; S. construita desfasurata:25 mp; Anexă, P

**Lungime Segmente**

1) Valorile lungimilor segmentelor sunt obținute din proiecție în plan.

Punct început	X / Y	Punct sfârșit	X / Y	Lungime segment (** (m)
1	535.303,748 669.121,843	2	535.307,454 669.114,162	8.528
2	535.307,454 669.114,162	3	535.309,671 669.109,937	4.771
3	535.309,671 669.109,937	4	535.312,08 669.107,089	3.73
4	535.312,08 669.107,089	5	535.315,999 669.105,655	4.173
5	535.315,999 669.105,655	6	535.324,586 669.102,991	8.991
6	535.324,586 669.102,991	7	535.330,883 669.101,773	6.414
7	535.330,883 669.101,773	8	535.336,032 669.101,103	5.192
8	535.336,032 669.101,103	9	535.344,052 669.100,744	8.028
9	535.344,052 669.100,744	10	535.350,733 669.101,787	6.762
10	535.350,733 669.101,787	11	535.353,859 669.103,703	3.666
11	535.353,859 669.103,703	12	535.355,865 669.114,38	10.864
12	535.355,865 669.114,38	13	535.356,748 669.119,664	5.357
13	535.356,748 669.119,664	14	535.328,007 669.125,343	29.297
14	535.328,007 669.125,343	15	535.306,708 669.129,301	21.664
15	535.306,708 669.129,301	16	535.303,059 669.129,866	3.692
16	535.303,059 669.129,866	17	535.299,131 669.130,188	3.941
17	535.299,131 669.130,188	18	535.298,937 669.129,692	0.533
18	535.298,937 669.129,692	1	535.303,748 669.121,843	9.206

\*\* Lungimile segmentelor sunt determinate în planul de proiecție Stereo 70 și sunt rotunjite la 1 milimetru.

\*\*\* Distanța dintre puncte este formată din segmente cumulate ce sunt mai mici decât valoarea 1 milimetru.





**DATE DESPRE IMOBILUL NR. 3433**

Oficiul de Cadastru și Publicitate Imobiliară SUCEAVA  
Biroul de Cadastru și Publicitate Imobiliară Campulung Moldovenesc

**A. Partea I. Descrierea imobilului**

TEREN Intravilan

Adresa: Loc. Pojorâta, Jud. Suceava, Loc numit IZVOR

Nr. Crt	Nr cadastral Nr. topografic	Suprafața* (mp)	Observații / Referințe
A1	34064	501	Sector cadastral:49 Teren neimprejmuit; CF 34064, 34065, parte din nr. top. 819/2, 822 - Drum

**B. Partea II. Proprietari și acte**

Inscrieri privitoare la dreptul de proprietate și alte drepturi reale		Referințe
<b>3433 / 07/12/2022</b>		
Act Normativ nr. Lege nr. 7, din 12/03/1996 emis de Parlamentul României;		
B1	Inscrierea provizorie, drept de PROPRIETATE, dobandit prin Lege, cota actuala 1/1 1) COMUNA POJORÂTA, CIF:4441425	A1

**C. Partea III. SARCINI .**

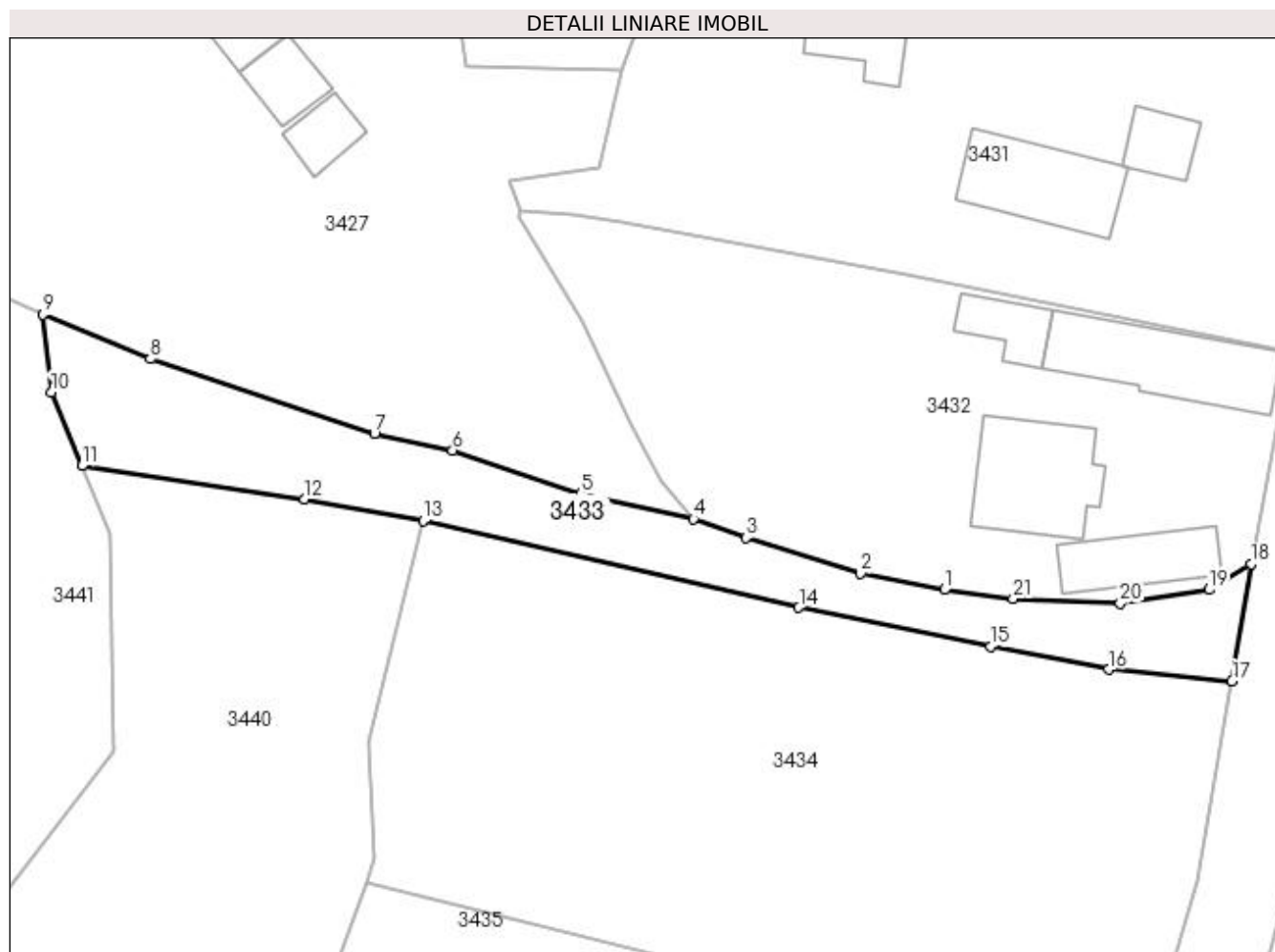
Inscrieri privind dezmembramintele dreptului de proprietate, drepturi reale de garanție și sarcini	Referințe
NU SUNT	

## Anexa Nr. 1 La Partea I

## Teren

Nr cadastral	Suprafața (mp)*	Observații / Referințe
34064	501	CF 34064, 34065, parte din nr. top. 819/2, 822 - Drum

\* Suprafața este determinată în planul de proiecție Stereo 70.



## Date referitoare la teren

Crt	Categorie folosință	Intravilan	Suprafața (mp)	Tarla	Parcelă	Nr. topo	Observații / Referințe
1	drum	DA	501	-	-	-	

## Lungime Segmente

1) Valorile lungimilor segmentelor sunt obținute din proiecție în plan.

Punct început	X / Y	Punct sfârșit	X / Y	Lungime segment (** (m)
1	535.330,883 669.101,773	2	535.324,586 669.102,991	6.414
3	535.315,999 669.105,655	4	535.312,08 669.107,089	4.173
5	535.303,624 669.108,987	6	535.294,018 669.112,21	10.132
7	535.288,164 669.113,459	8	535.271,367 669.119,062	17.707
9	535.263,34 669.122,379	10	535.263,954 669.116,586	5.825

Punct început	X / Y	Punct sfârșit	X / Y	Lungime segment (** (m)
2	535.324,586 669.102,991	3	535.315,999 669.105,655	8.991
4	535.312,08 669.107,089	5	535.303,624 669.108,987	8.666
6	535.294,018 669.112,21	7	535.288,164 669.113,459	5.986
8	535.271,367 669.119,062	9	535.263,34 669.122,379	8.685
10	535.263,954 669.116,586	11	535.266,244 669.111,059	5.983

Punct început	X / Y	Punct sfârșit	X / Y	Lungime segment (** (m)
11	535.266,244 669.111,059	12	535.282,92 669.108,578	16.86
13	535.291,818 669.106,932	14	535.319,979 669.100,448	28.898
15	535.334,351 669.097,518	16	535.343,178 669.095,806	8.991
17	535.352,436 669.094,925	18	535.353,859 669.103,703	8.893
19	535.350,733 669.101,787	20	535.344,052 669.100,744	6.762
21	535.336,032 669.101,103	1	535.330,883 669.101,773	5.192

Punct început	X / Y	Punct sfârșit	X / Y	Lungime segment (** (m)
12	535.282,92 669.108,578	13	535.291,818 669.106,932	9.049
14	535.319,979 669.100,448	15	535.334,351 669.097,518	14.668
16	535.343,178 669.095,806	17	535.352,436 669.094,925	9.3
18	535.353,859 669.103,703	19	535.350,733 669.101,787	3.666
20	535.344,052 669.100,744	21	535.336,032 669.101,103	8.028

\*\* Lungimile segmentelor sunt determinate în planul de proiecție Stereo 70 și sunt rotunjite la 1 milimetru.

\*\*\* Distanța dintre puncte este formată din segmente cumulate ce sunt mai mici decât valoarea 1 milimetru.



**DATE DESPRE IMOBILUL NR. 3434**

Oficiul de Cadastru și Publicitate Imobiliară SUCEAVA  
Biroul de Cadastru și Publicitate Imobiliară Campulung Moldovenesc

**A. Partea I. Descrierea imobilului**

TEREN Intravilan

Adresa: Loc. Pojorâta, Jud. Suceava, Loc numit IZVOR

Nr. Crt	Nr cadastral Nr. topografic	Suprafața* (mp)	Observații / Referințe
A1	35830	1.740	Sector cadastral:49 Teren neimprejmuit; Provenit din CF 35830, nr. top. 817/13, 824, 826, CF 34064, parte din nr. top. 819/2

**B. Partea II. Proprietari și acte**

Inscrieri privitoare la dreptul de proprietate și alte drepturi reale		Referințe
<b>1312 / 25/03/1997</b>		
Act Notarial nr. Contract De Vânzare-Cumpărare nr. 1030, din 24/03/1997 emis de BNP Scraba Horia Ilie;		
B1	Intabulare, drept de PROPRIETATE, dobandit prin Conventie, cota actuala 1/1 1) ȚÂMPĂU IOAN 2) ȚÂMPĂU MARIA-EUGENIA, bun comun in devalmasie	A1

**C. Partea III. SARCINI**

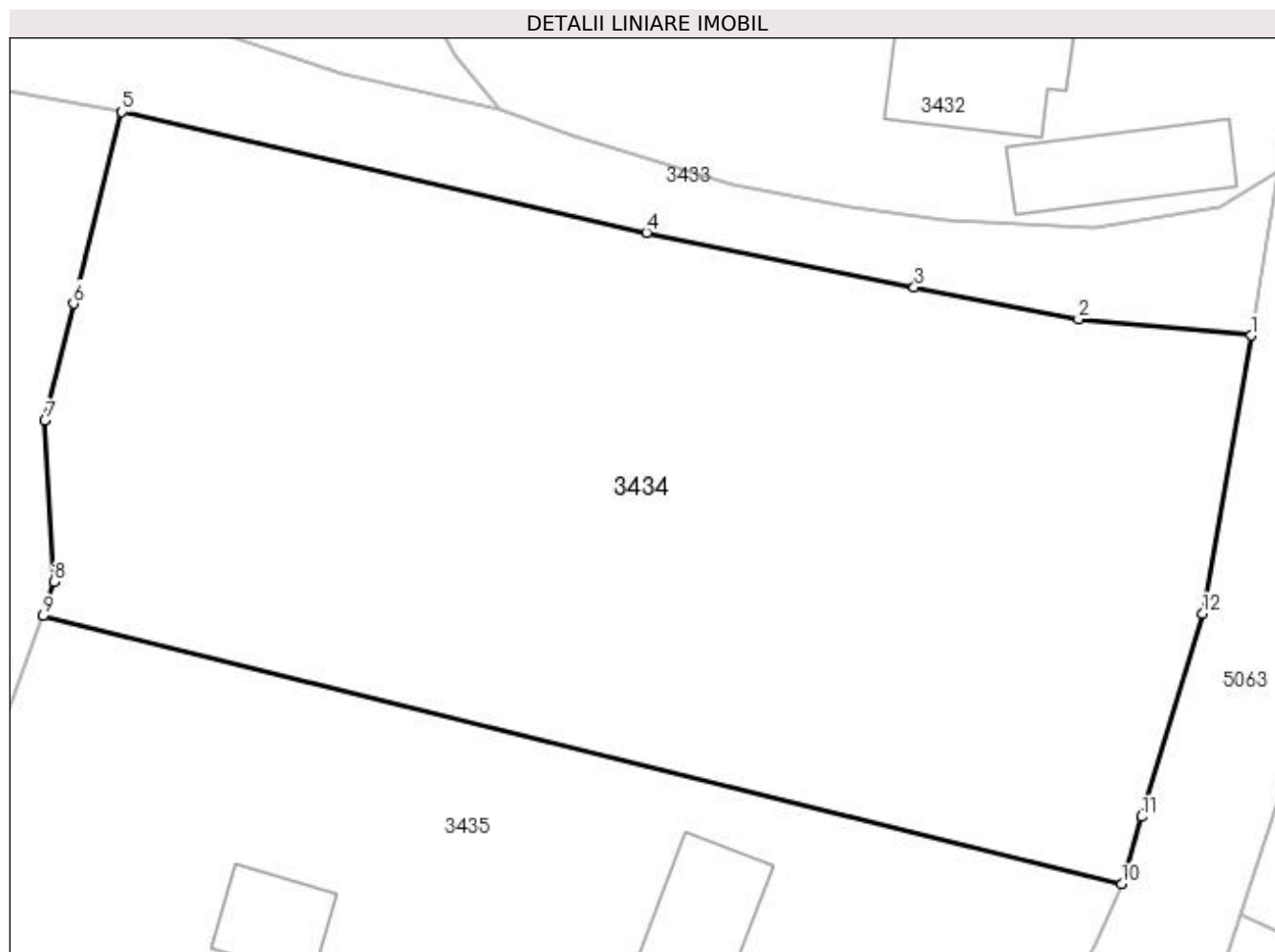
Inscrieri privind dezmembramintele dreptului de proprietate, drepturi reale de garanție și sarcini		Referințe
<b>1312 / 25/03/1997</b>		
Act Notarial nr. Contract De Vânzare-Cumpărare nr. 1030, din 24/03/1997 emis de BNP Scraba Horia Ilie;		
C1	Intabulare, drept de UZUFRUCT VIAGER, dobandit prin Conventie, cota actuala 1/1 1) ȚÂMPĂU ILIE 2) ȚÂMPĂU ELEONORA, LIPSĂ CNP	A1
C2	Intabulare, drept de IPOTECA LEGALA, Valoare:0 - reprezentand obligatia de intretinere, dobandit prin Conventie, cota actuala 1/1 1) ȚÂMPĂU ILIE 2) ȚÂMPĂU ELEONORA, LIPSĂ CNP	A1

## Anexa Nr. 1 La Partea I

## Teren

Nr cadastral	Suprafața (mp)*	Observații / Referințe
35830	1.740	Provenit din CF 35830, nr. top. 817/13, 824, 826, CF 34064, parte din nr. top. 819/2

\* Suprafața este determinată în planul de proiecție Stereo 70.



## Date referitoare la teren

Crt	Categorie folosință	Intra vilan	Suprafața (mp)	Tarla	Parcelă	Nr. topo	Observații / Referințe
1	pasune	DA	1.740	-	-	-	

## Lungime Segmente

1) Valorile lungimilor segmentelor sunt obținute din proiecție în plan.

Punct început	X / Y	Punct sfârșit	X / Y	Lungime segment (** (m)
1	535.352,436 669.094,925	2	535.343,178 669.095,806	9.3
2	535.343,178 669.095,806	3	535.334,351 669.097,518	8.991
3	535.334,351 669.097,518	4	535.319,979 669.100,448	14.668
4	535.319,979 669.100,448	5	535.291,818 669.106,932	28.898
5	535.291,818 669.106,932	6	535.289,21 669.096,648	10.61

Punct început	X / Y	Punct sfârșit	X / Y	Lungime segment (** (m)
6	535.289,21 669.096,648	7	535.287,676 669.090,347	6.485
7	535.287,676 669.090,347	8	535.288,157 669.081,704	8.656
8	535.288,157 669.081,704	9	535.287,58 669.079,874	1.919
9	535.287,58 669.079,874	10	535.345,493 669.065,495	59.671
10	535.345,493 669.065,495	11	535.346,573 669.069,111	3.774
11	535.346,573 669.069,111	12	535.349,838 669.079,993	11.361
12	535.349,838 669.079,993	1	535.352,436 669.094,925	15.156

\*\* Lungimile segmentelor sunt determinate în planul de proiecție Stereo 70 și sunt rotunjite la 1 milimetru.

\*\*\* Distanța dintre puncte este formată din segmente cumulate ce sunt mai mici decât valoarea 1 milimetru.







## DATE DESPRE IMOBILUL NR. 3435

Oficiul de Cadastru și Publicitate Imobiliară SUCEAVA  
Bîroul de Cadastru și Publicitate Imobiliară Campulung Moldovenesc

## A. Partea I. Descrierea imobilului

TEREN Intravilan

Adresa: Loc. Pojorâta, Str Izvoaraș, Nr. 40, 42, Jud. Suceava

Nr. Crt	Nr cadastral Nr. topografic	Suprafața* (mp)	Observații / Referințe
A1	31173	2.556	Sector cadastral:49 Teren neimprejmuit; Provenit din CF 31173, nr. top. 186/1, 827/1, 817/14, 825

## Construcții

Crt	Nr cadastral Nr. topografic	Adresa	Observații / Referințe
A1.1		Loc. Pojorâta, Str Izvoaraș, Nr. 40, 42, Jud. Suceava	Nr. niveluri:2; S. construita la sol:96 mp; S. construita desfasurata:192 mp; Casă de locuit, P+E
A1.2		Loc. Pojorâta, Str Izvoaraș, Nr. 40, 42, Jud. Suceava	Nr. niveluri:1; S. construita la sol:59 mp; S. construita desfasurata:59 mp; Anexă, P
A1.3		Loc. Pojorâta, Str Izvoaraș, Nr. 40, 42, Jud. Suceava	Nr. niveluri:1; S. construita la sol:12 mp; S. construita desfasurata:12 mp; Anexă, P
A1.4		Loc. Pojorâta, Str Izvoaraș, Nr. 40, 42, Jud. Suceava	Nr. niveluri:1; S. construita la sol:106 mp; S. construita desfasurata:106 mp; Casă de locuit, P
A1.5		Loc. Pojorâta, Str Izvoaraș, Nr. 40, 42, Jud. Suceava	Nr. niveluri:1; S. construita la sol:59 mp; S. construita desfasurata:59 mp; Anexă, P
A1.6		Loc. Pojorâta, Str Izvoaraș, Nr. 40, 42, Jud. Suceava	Nr. niveluri:2; S. construita la sol:43 mp; S. construita desfasurata:86 mp; Anexă, P+E
A1.7		Loc. Pojorâta, Str Izvoaraș, Nr. 40, 42, Jud. Suceava	Nr. niveluri:1; S. construita la sol:27 mp; S. construita desfasurata:27 mp; Anexă, P
A1.8		Loc. Pojorâta, Str Izvoaraș, Nr. 40, 42, Jud. Suceava	Nr. niveluri:1; S. construita la sol:16 mp; S. construita desfasurata:16 mp; Anexă, P

## B. Partea II. Proprietari și acte

Inscrieri privitoare la dreptul de proprietate și alte drepturi reale	Referințe
<b>1312 / 25/03/1997</b>	
Act Notarial nr. Contract De Vanzare-Cumparare nr. 1030, din 24/03/1997 emis de BNP Scraba Horia Ilie;	
B1	Intabulare, drept de PROPRIETATEca bun comun, dobandit prin Conventie, cota actuala 1/1 1) ȚÂMPĂU GABRIELA 2) ȚÂMPĂU ILIE
<b>3435 / 08/12/2022</b>	
Act Administrativ nr. Adeverință nr. 1700, din 02/11/2022 emis de Primăria Comunei Pojorâta;	
B2	Intabulare, drept de PROPRIETATE, dobandit prin Lege, cota actuala 1/1 1) ȚÂMPĂU GABRIELA 2) ȚÂMPĂU ILIE

## C. Partea III. SARCINI

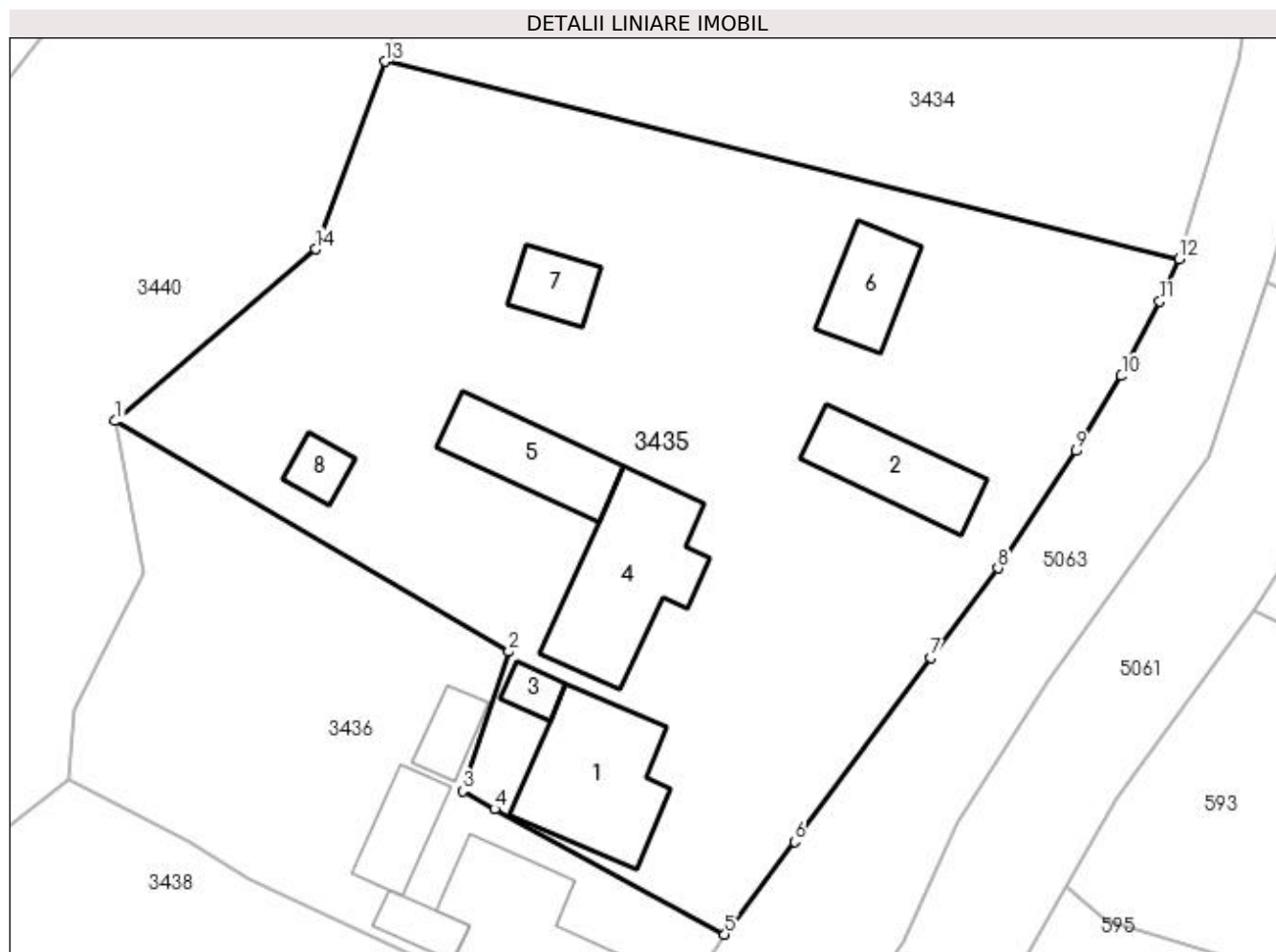
Inscrieri privind dezmembramintele dreptului de proprietate, drepturi reale de garanție și sarcini	Referințe
<b>1312 / 25/03/1997</b>	
Act Administrativ nr. Contract De Vanzare-Cumparare nr. 1030, din 24/03/1997 emis de BNP SCRABA Horia Ilie;	
C1	Intabulare, drept de UZUFRACT VIAGER, dobandit prin Conventie, cota actuala 1/1 1) ȚÂMPĂU ILIE, LIPSĂ CNP
Act Notarial nr. Contract De Vanzare-Cumparare nr. 1030, din 24/03/1997 emis de BNP SCRABA Horia Ilie;	
C2	Intabulare, drept de UZUFRACT VIAGER, dobandit prin Conventie, cota actuala 1/1 1) ȚÂMPĂU ELEONORA, LIPSĂ CNP
C3	s-a notat obligatia de intretinere 1) ȚÂMPĂU ILIE, LIPSĂ CNP
C4	s-a notat obligatia de intretinere 1) ȚÂMPĂU ELEONORA, LIPSĂ CNP

<b>Inscrieri privind dezmembramintele dreptului de proprietate, drepturi reale de garanție și sarcini</b>	<b>Referințe</b>
---	------------------

**Anexa Nr. 1 La Partea I****Teren**

Nr cadastral	Suprafața (mp)*	Observații / Referințe
31173	2.556	Provenit din CF 31173, nr. top. 186/1, 827/1, 817/14, 825

\* Suprafața este determinată în planul de proiecție Stereo 70.

**Date referitoare la teren**

Crt	Categorie folosință	Intra vilan	Suprafața (mp)	Tarla	Parcelă	Nr. topo	Observații / Referințe
1	curți constructii	DA	1.767	-	-	-	
2	pasune	DA	789	-	-	-	

**Date referitoare la construcții**

Crt	Număr	Destinație construcție	Supraf. (mp)	Situație juridică	Observații / Referințe
A1.1		construcții de locuințe	96	Cu acte	Nr. niveluri:2; S. construita la sol:96 mp; S. construita desfasurata:192 mp; Casă de locuit, P+E
A1.2		construcții anexa	59	Cu acte	Nr. niveluri:1; S. construita la sol:59 mp; S. construita desfasurata:59 mp; Anexă, P
A1.3		construcții anexa	12	Cu acte	Nr. niveluri:1; S. construita la sol:12 mp; S. construita desfasurata:12 mp; Anexă, P
A1.4		construcții de locuințe	106	Cu acte	Nr. niveluri:1; S. construita la sol:106 mp; S. construita desfasurata:106 mp; Casă de locuit, P
A1.5		construcții anexa	59	Cu acte	Nr. niveluri:1; S. construita la sol:59 mp; S. construita desfasurata:59 mp; Anexă, P
A1.6		construcții anexa	43	Cu acte	Nr. niveluri:2; S. construita la sol:43 mp; S. construita desfasurata:86 mp; Anexă, P+E
A1.7		construcții anexa	27	Cu acte	Nr. niveluri:1; S. construita la sol:27 mp; S. construita desfasurata:27 mp; Anexă, P
A1.8		construcții anexa	16	Cu acte	Nr. niveluri:1; S. construita la sol:16 mp; S. construita desfasurata:16 mp; Anexă, P

**Lungime Segmente**

1) Valorile lungimilor segmentelor sunt obținute din proiecție în plan.

Punct început	X / Y	Punct sfârșit	X / Y	Lungime segment (** (m)
1	535.267,943 669.053,682	2	535.296,63 669.036,872	33.249
2	535.296,63 669.036,872	3	535.293,253 669.026,706	10.712
3	535.293,253 669.026,706	4	535.295,592 669.025,404	2.677
4	535.295,592 669.025,404	5	535.312,381 669.016,266	19.115
5	535.312,381 669.016,266	6	535.317,465 669.023,025	8.458
6	535.317,465 669.023,025	7	535.327,395 669.036,441	16.691
7	535.327,395 669.036,441	8	535.332,298 669.042,946	8.146
8	535.332,298 669.042,946	9	535.337,978 669.051,508	10.275
9	535.337,978 669.051,508	10	535.341,303 669.056,963	6.388
10	535.341,303 669.056,963	11	535.344,099 669.062,384	6.1
11	535.344,099 669.062,384	12	535.345,493 669.065,495	3.409
12	535.345,493 669.065,495	13	535.287,58 669.079,874	59.671
13	535.287,58 669.079,874	14	535.282,553 669.066,19	14.578
14	535.282,553 669.066,19	1	535.267,943 669.053,682	19.233

\*\* Lungimile segmentelor sunt determinate în planul de proiecție Stereo 70 și sunt rotunjite la 1 milimetru.

\*\*\* Distanța dintre puncte este formată din segmente cumulate ce sunt mai mici decât valoarea 1 milimetru.



## DATE DESPRE IMOBILUL NR. 3436

Oficiul de Cadastru și Publicitate Imobiliară SUCEAVA  
Biroul de Cadastru și Publicitate Imobiliară Campulung Moldovenesc

## A. Partea I. Descrierea imobilului

TEREN Intravilan

Adresa: Loc. Pojorâta, Str Izvoaraș, Nr. 44, Jud. Suceava

Nr. Crt	Nr cadastral Nr. topografic	Suprafața* (mp)	Observații / Referințe
A1	35831	926	Sector cadastral:49 Teren neimprejmuț; Provenit din CF 35831, nr. top. 817/15, 827/2

## Construcții

Crt	Nr cadastral Nr. topografic	Adresa	Observații / Referințe
A1.1		Loc. Pojorâta, Str Izvoaraș, Nr. 44, Jud. Suceava	Nr. niveluri:1; S. construita la sol:119 mp; S. construita desfasurata:119 mp; Casă de locuit, P
A1.2		Loc. Pojorâta, Str Izvoaraș, Nr. 44, Jud. Suceava	Nr. niveluri:1; S. construita la sol:34 mp; S. construita desfasurata:34 mp; Anexă, P
A1.3		Loc. Pojorâta, Str Izvoaraș, Nr. 44, Jud. Suceava	Nr. niveluri:1; S. construita la sol:19 mp; S. construita desfasurata:19 mp; Anexă, P
A1.4		Loc. Pojorâta, Str Izvoaraș, Nr. 44, Jud. Suceava	Nr. niveluri:1; S. construita la sol:21 mp; S. construita desfasurata:21 mp; Anexă, P

## B. Partea II. Proprietari și acte

Inscrieri privitoare la dreptul de proprietate și alte drepturi reale	Referințe
<b>1312 / 05/03/1997</b>	
Act Notarial nr. Contract De Vânzare-Cumpărare nr. 1030, din 24/03/1997 emis de BNP Scraba Horia Ilie;	
B1	A1
Intabulare, drept de PROPRIETATE, dobandit prin Conventie, cota actuala 763/926	
1) ȚÂMPĂU IOAN	
2) ȚÂMPĂU MARIA-EUGENIA, bun comun in devalmasie	
<b>3436 / 08/12/2022</b>	
Act Normativ nr. Lege nr. 7, din 13/03/1996 emis de Parlamentul României;	
B2	A1
Intabulare, drept de PROPRIETATE, dobandit prin Lege, cota actuala 163/926	
1) NEIDENTIFICAT NEIDENTIFICAT	
Act Administrativ nr. Adeverință nr. 1201, din 24/10/2022 emis de Primăria Comunei Pojorâta;	
B3	A1
Se notează posesia faptică în favoarea lui	
1) ȚÂMPĂU IOAN	
2) ȚÂMPĂU MARIA-EUGENIA	
<b>1312 / 05/03/1997</b>	
Act Notarial nr. Contract De Vânzare-Cumpărare nr. 1030, din 24/03/1997 emis de BNP Scraba Horia Ilie;	
B4	A1.1
Intabulare, drept de PROPRIETATE, dobandit prin Conventie, cota actuala 1/1	
1) ȚÂMPĂU IOAN	
2) ȚÂMPĂU MARIA-EUGENIA	
<b>3436 / 08/12/2022</b>	
Act Administrativ nr. Adeverință nr. 1700, din 02/11/2022 emis de Primăria Comunei Pojorâta;	
B5	A1.2, A1.3, A1.4
Intabulare, drept de PROPRIETATE, dobandit prin Lege, cota actuala 1/1	
1) ȚÂMPĂU IOAN	
2) ȚÂMPĂU MARIA-EUGENIA	

## C. Partea III. SARCINI

Inscrieri privind dezmembramintele dreptului de proprietate, drepturi reale de garanție și sarcini	Referințe
<b>1312 / 25/03/1997</b>	
Act Notarial nr. Contract De Vânzare-Cumpărare nr. 1030, din 24/03/1997 emis de BNP Scraba Horia Ilie;	
C1	A1, A1.1
Intabulare, drept de UZUFRACT VIAGER, dobandit prin Conventie, cota actuala 1/1	
1) ȚÂMPĂU ILIE, LIPSĂ CNP	

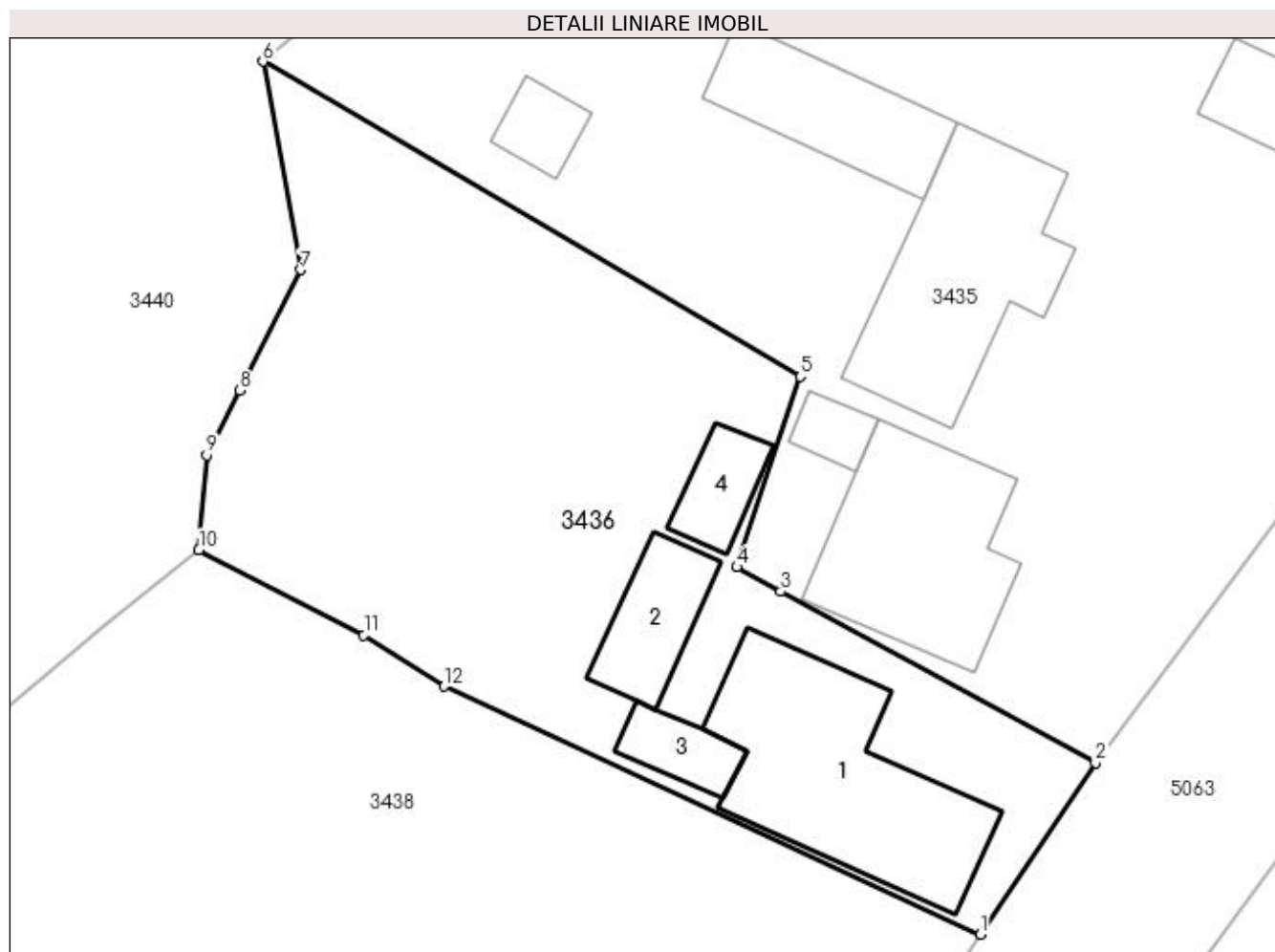
Inscrieri privind dezmembramintele dreptului de proprietate, drepturi reale de garanție și sarcini	Referințe
2) ȚÂMPĂU ELEONORA, LIPSĂ CNP	
Act Notarial nr. Contract De Vânzare-Cumpărare nr. 1030, din 24/03/1997 emis de e BNP Scraba Horia Ilie;	
C2	Intabulare, drept de IPOTECA LEGALA, Valoare:0 - reprezentand obligația de intretinere, dobandit prin Conventie, cota actuala 1/1
	A1, A1.1
1) ȚÂMPĂU ILIE, LIPSĂ CNP	
2) ȚÂMPĂU ELEONORA, LIPSĂ CNP	

## Anexa Nr. 1 La Partea I

## Teren

Nr cadastral	Suprafața (mp)*	Observații / Referințe
35831	926	Provenit din CF 35831, nr. top. 817/15, 827/2

\* Suprafața este determinată în planul de proiecție Stereo 70.



## Date referitoare la teren

Crt	Categorie folosință	Intravilan	Suprafața (mp)	Tarla	Parcelă	Nr. topo	Observații / Referințe
1	curți construcții	DA	376	-	-	-	
2	arabil	DA	84	-	-	-	
3	pasune	DA	466	-	-	-	

## Date referitoare la construcții

Crt	Număr	Destinație construcție	Supraf. (mp)	Situație juridică	Observații / Referințe
A1.1		construcții de locuințe	119	Cu acte	Nr. niveluri:1; S. construita la sol:119 mp; S. construita desfasurata:119 mp; Casă de locuit, P
A1.2		construcții anexa	34	Cu acte	Nr. niveluri:1; S. construita la sol:34 mp; S. construita desfasurata:34 mp; Anexă, P
A1.3		construcții anexa	19	Cu acte	Nr. niveluri:1; S. construita la sol:19 mp; S. construita desfasurata:19 mp; Anexă, P
A1.4		construcții anexa	21	Cu acte	Nr. niveluri:1; S. construita la sol:21 mp; S. construita desfasurata:21 mp; Anexă, P

**Lungime Segmente**

1) Valorile lungimilor segmentelor sunt obținute din proiecție în plan.

Punct început	X / Y	Punct sfârșit	X / Y	Lungime segment (** (m)
1	535.306,229 669.007,11	2	535.312,381 669.016,266	11.031
2	535.312,381 669.016,266	3	535.295,592 669.025,404	19.115
3	535.295,592 669.025,404	4	535.293,253 669.026,706	2.677
4	535.293,253 669.026,706	5	535.296,63 669.036,872	10.712
5	535.296,63 669.036,872	6	535.267,943 669.053,682	33.249
6	535.267,943 669.053,682	7	535.269,962 669.042,57	11.294
7	535.269,962 669.042,57	8	535.266,686 669.036,124	7.231
8	535.266,686 669.036,124	9	535.264,938 669.032,676	3.866
9	535.264,938 669.032,676	10	535.264,521 669.027,61	5.083
10	535.264,521 669.027,61	11	535.273,334 669.023,065	9.916
11	535.273,334 669.023,065	12	535.277,601 669.020,349	5.058
12	535.277,601 669.020,349	1	535.306,229 669.007,11	31.541

\*\* Lungimile segmentelor sunt determinate în planul de proiecție Stereo 70 și sunt rotunjite la 1 milimetru.

\*\*\* Distanța dintre puncte este formată din segmente cumulate ce sunt mai mici decât valoarea 1 milimetru.



**DATE DESPRE IMOBILUL NR. 3437**

Oficiul de Cadastru și Publicitate Imobiliară SUCEAVA  
Biroul de Cadastru și Publicitate Imobiliară Campulung Moldovenesc

**A. Partea I. Descrierea imobilului**

TEREN Intravilan

Adresa: Loc. Pojorâta, Str Izvoaraș, Nr. 48, Jud. Suceava

Nr. Crt	Nr cadastral Nr. topografic	Suprafața* (mp)	Observații / Referințe
A1		139	Sector cadastral:49 Teren neimprejmuit;

**Construcții**

Crt	Nr cadastral Nr. topografic	Adresa	Observații / Referințe
A1.1		Loc. Pojorâta, Str Izvoaraș, Nr. 48, Jud. Suceava	Nr. niveluri:2; S. construita la sol:94 mp; S. construita desfasurata:188 mp; Casă de locuit, P+E

**B. Partea II. Proprietari și acte**

Inscrieri privitoare la dreptul de proprietate și alte drepturi reale		Referințe
<b>3437 / 07/12/2022</b>		
Act Normativ nr. Lege nr. 7, din 12/03/1996 emis de Parlamentul României;		
B1	Intabulare, drept de PROPRIETATE, dobândit prin Lege, cota actuala 1/1 1) NEIDENTIFICAT NEIDENTIFICAT	A1
Act Administrativ nr. Adeverință nr. 1202, din 23/10/2022 emis de Primăria Comunei Pojorâta;		
B2	Se notează posesia faptică în favoarea lui 1) ȚÂMPĂU PETRU 2) ȚÂMPĂU RODICA	A1
Act Administrativ nr. Adeverință nr. 1700, din 02/11/2022 emis de Primăria comunei Pojorâta;		
B3	Intabulare, drept de PROPRIETATE, dobândit prin Lege, cota actuala 1/1 1) ȚÂMPĂU PETRU 2) ȚÂMPĂU RODICA	A1.1

**C. Partea III. SARCINI .**

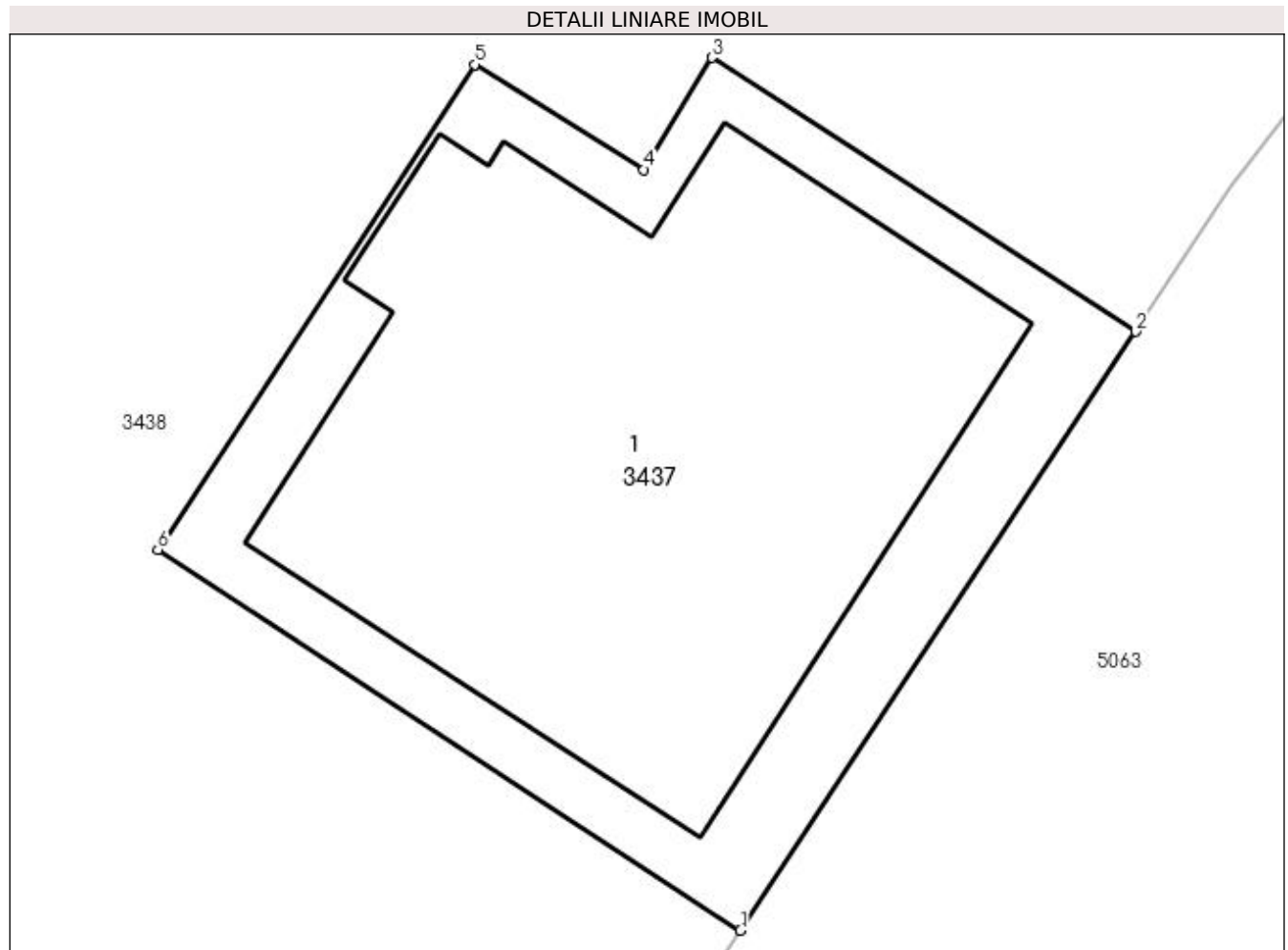
Inscrieri privind dezmembramentele dreptului de proprietate, drepturi reale de garanție și sarcini	Referințe
NU SUNT	

## Anexa Nr. 1 La Partea I

## Teren

Nr cadastral	Suprafața (mp)*	Observații / Referințe
	139	

\* Suprafața este determinată în planul de proiecție Stereo 70.



## Date referitoare la teren

Crt	Categorie folosință	Intravilan	Suprafața (mp)	Tarla	Parcelă	Nr. topo	Observații / Referințe
1	curți constructii	DA	139	-	-	-	

## Date referitoare la construcții

Crt	Număr	Destinație construcție	Supraf. (mp)	Situație juridică	Observații / Referințe
A1.1		construcții de locuințe	94	Cu acte	Nr. niveluri:2; S. construita la sol:94 mp; S. construita desfasurata:188 mp; Casă de locuit, P+E

## Lungime Segmente

1) Valorile lungimilor segmentelor sunt obținute din proiecție în plan.

Punct început	X / Y	Punct sfârșit	X / Y	Lungime segment (** (m)
1	535.283,02 668.974,499	2	535.289,801 668.984,762	12.301
2	535.289,801 668.984,762	3	535.282,532 668.989,457	8.653
3	535.282,532 668.989,457	4	535.281,363 668.987,539	2.246

Punct început	X / Y	Punct sfârșit	X / Y	Lungime segment (** (m)
4	535.281,363 668.987,539	5	535.278,459 668.989,341	3.418
5	535.278,459 668.989,341	6	535.273,029 668.981,023	9.933
6	535.273,029 668.981,023	1	535.283,02 668.974,499	11.932

\*\* Lungimile segmentelor sunt determinate în planul de proiecție Stereo 70 și sunt rotunjite la 1 milimetru.

\*\*\* Distanța dintre puncte este formată din segmente cumulate ce sunt mai mici decât valoarea 1 milimetru.



**DATE DESPRE IMOBILUL NR. 3438**

Oficiul de Cadastru și Publicitate Imobiliară SUCEAVA  
 Biroul de Cadastru și Publicitate Imobiliară Campulung Moldovenesc

**A. Partea I. Descrierea imobilului**

TEREN Intravilan

Adresa: Loc. Pojorâta, Str Izvoaraș, Nr. 46, Jud. Suceava

Nr. Crt	Nr cadastral Nr. topografic	Suprafața* (mp)	Observații / Referințe
A1	35832	2.787	Sector cadastral:49 Teren neimprejmuț; Provenit din CF 35832, nr. top. 829, 186/2, 827/5, 830

**Construcții**

Crt	Nr cadastral Nr. topografic	Adresa	Observații / Referințe
A1.1		Loc. Pojorâta, Str Izvoaraș, Nr. 46, Jud. Suceava	Nr. niveluri:1; S. construita la sol:86 mp; S. construita desfasurata:86 mp; Casă de locuit, P
A1.2		Loc. Pojorâta, Str Izvoaraș, Nr. 46, Jud. Suceava	Nr. niveluri:1; S. construita la sol:54 mp; S. construita desfasurata:54 mp; Anexă, P
A1.3		Loc. Pojorâta, Str Izvoaraș, Nr. 46, Jud. Suceava	Nr. niveluri:1; S. construita la sol:22 mp; S. construita desfasurata:22 mp; Anexă, P
A1.4		Loc. Pojorâta, Str Izvoaraș, Nr. 46, Jud. Suceava	Nr. niveluri:1; S. construita la sol:13 mp; S. construita desfasurata:13 mp; Anexă, P

**B. Partea II. Proprietari și acte**

Inscrieri privitoare la dreptul de proprietate și alte drepturi reale		Referințe
<b>2213 / 28/08/2006</b>		
Act Notarial nr. Contract De Vânzare-Cumpărare nr. 1681, din 24/08/2006 emis de BNP Dorina Rotaru;		
B1	Intabulare, drept de PROPRIETATE, dobandit prin Conventie, cota actuala 2668/2787 1) ȚÂMPĂU IULIAN-VASILE	A1
<b>3438 / 08/12/2022</b>		
Act Normativ nr. Lege nr. 7, din 13/03/1996 emis de Parlamentul României;		
B2	Intabulare, drept de PROPRIETATE, dobandit prin Lege, cota actuala 119/2787 1) NEIDENTIFICAT NEIDENTIFICAT	A1
Act Administrativ nr. Adeverință nr. 1203, din 24/10/2022 emis de Primăria Comunei Pojorâta;		
B3	Se notează posesia faptică în favoarea lui 1) ȚÂMPĂU IULIAN-VASILE	A1
<b>2213 / 28/08/2006</b>		
Act Notarial nr. Contract De Vânzare-Cumpărare nr. 1681, din 24/08/2006 emis de BNP Dorina Rotaru;		
B4	Intabulare, drept de PROPRIETATE, dobandit prin Conventie, cota actuala 1/1 1) ȚÂMPĂU IULIAN-VASILE	A1.1, A1.2
<b>3438 / 08/12/2022</b>		
Act Administrativ nr. Adeverință nr. 1700, din 02/11/2022 emis de Primăria Comunei Pojorâta;		
B5	Intabulare, drept de PROPRIETATE, dobandit prin Lege, cota actuala 1/1 1) ȚÂMPĂU IULIAN-VASILE	A1.3, A1.4

**C. Partea III. SARCINI .**

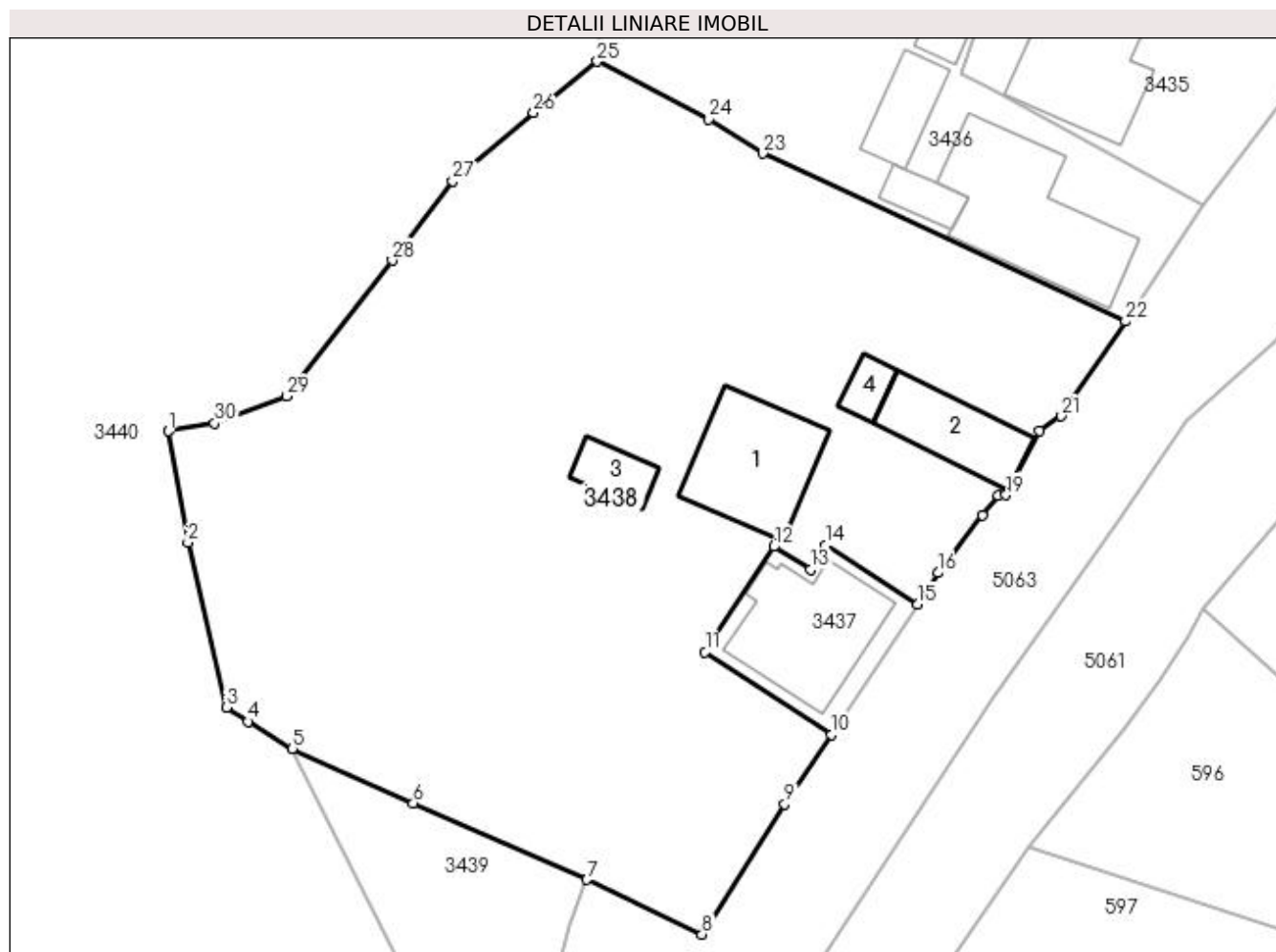
Inscrieri privind dezmembramintele dreptului de proprietate, drepturi reale de garanție și sarcini	Referințe
NU SUNT	

## Anexa Nr. 1 La Partea I

## Teren

Nr cadastral	Suprafața (mp)*	Observații / Referințe
35832	2.787	Provenit din CF 35832, nr. top. 829, 186/2, 827/5, 830

\* Suprafața este determinată în planul de proiecție Stereo 70.



## Date referitoare la teren

Crt	Categorie folosință	Intra vilan	Suprafața (mp)	Tarla	Parcelă	Nr. topo	Observații / Referințe
1	curți construcții	DA	667	-	-	-	
2	arabil	DA	119	-	-	-	
3	faneata	DA	2.001	-	-	-	

## Date referitoare la construcții

Crt	Număr	Destinație construcție	Supraf. (mp)	Situație juridică	Observații / Referințe
A1.1		construcții de locuințe	86	Cu acte	Nr. niveluri:1; S. construita la sol:86 mp; S. construita desfasurata:86 mp; Casă de locuit, P
A1.2		construcții anexa	54	Cu acte	Nr. niveluri:1; S. construita la sol:54 mp; S. construita desfasurata:54 mp; Anexă, P
A1.3		construcții anexa	22	Cu acte	Nr. niveluri:1; S. construita la sol:22 mp; S. construita desfasurata:22 mp; Anexă, P
A1.4		construcții anexa	13	Cu acte	Nr. niveluri:1; S. construita la sol:13 mp; S. construita desfasurata:13 mp; Anexă, P

## Lungime Segmente

1) Valorile lungimilor segmentelor sunt obținute din proiecție în plan.

Punct început	X / Y	Punct sfârșit	X / Y	Lungime segment (** (m)
1	535.230,673 668.998,448	2	535.232,184 668.989,663	8.914
3	535.235,242 668.976,65	4	535.236,951 668.975,524	2.047
5	535.240,452 668.973,38	6	535.249,978 668.969,081	10.451
7	535.263,713 668.963,047	8	535.272,791 668.958,731	10.052
9	535.279,311 668.969,021	10	535.283,02 668.974,499	6.616
11	535.273,029 668.981,023	12	535.278,459 668.989,341	9.933
13	535.281,363 668.987,539	14	535.282,532 668.989,457	2.246
15	535.289,801 668.984,762	16	535.291,443 668.987,256	2.986
17	535.294,928 668.991,813	18	535.296,19 668.993,337	1.979
19	535.296,782 668.993,396	20	535.299,439 668.998,439	5.7
21	535.301,163 668.999,62	22	535.306,229 669.007,11	9.042
23	535.277,601 669.020,349	24	535.273,334 669.023,065	5.058
25	535.264,521 669.027,61	26	535.259,486 669.023,564	6.459
27	535.253,097 669.018,174	28	535.248,319 669.011,903	7.884
29	535.240,014 669.001,191	30	535.234,291 668.999,076	6.101

Punct început	X / Y	Punct sfârșit	X / Y	Lungime segment (** (m)
2	535.232,184 668.989,663	3	535.235,242 668.976,65	13.367
4	535.236,951 668.975,524	5	535.240,452 668.973,38	4.105
6	535.249,978 668.969,081	7	535.263,713 668.963,047	15.002
8	535.272,791 668.958,731	9	535.279,311 668.969,021	12.182
10	535.283,02 668.974,499	11	535.273,029 668.981,023	11.932
12	535.278,459 668.989,341	13	535.281,363 668.987,539	3.418
14	535.282,532 668.989,457	15	535.289,801 668.984,762	8.653
16	535.291,443 668.987,256	17	535.294,928 668.991,813	5.737
18	535.296,19 668.993,337	19	535.296,782 668.993,396	0.595
20	535.299,439 668.998,439	21	535.301,163 668.999,62	2.09
22	535.306,229 669.007,11	23	535.277,601 669.020,349	31.541
24	535.273,334 669.023,065	25	535.264,521 669.027,61	9.916
26	535.259,486 669.023,564	27	535.253,097 669.018,174	8.359
28	535.248,319 669.011,903	29	535.240,014 669.001,191	13.554
30	535.234,291 668.999,076	1	535.230,673 668.998,448	3.672

\*\* Lungimile segmentelor sunt determinate în planul de proiecție Stereo 70 și sunt rotunjite la 1 milimetru.

\*\*\* Distanța dintre puncte este formată din segmente cumulate ce sunt mai mici decât valoarea 1 milimetru.





**DATE DESPRE IMOBILUL NR. 3439**

Oficiul de Cadastru și Publicitate Imobiliară SUCEAVA  
Biroul de Cadastru și Publicitate Imobiliară Campulung Moldovenesc

**A. Partea I. Descrierea imobilului**

TEREN Intravilan

Adresa: Loc. Pojorâta, Jud. Suceava, Loc numit IZVOR

Nr. Crt	Nr cadastral Nr. topografic	Suprafața* (mp)	Observații / Referințe
A1		394	Sector cadastral:49 Teren neimprejmuit;

**B. Partea II. Proprietari și acte**

Inscrieri privitoare la dreptul de proprietate și alte drepturi reale		Referințe
<b>3439 / 07/12/2022</b>		
Act Normativ nr. Lege nr. 7, din 12/03/1996 emis de Parlamentul României;		
B1	Inscrierea provizorie, drept de PROPRIETATE, dobandit prin Lege, cota actuala 1/1 1) COMUNA POJORÂTA, CIF:4441425	A1

**C. Partea III. SARCINI .**

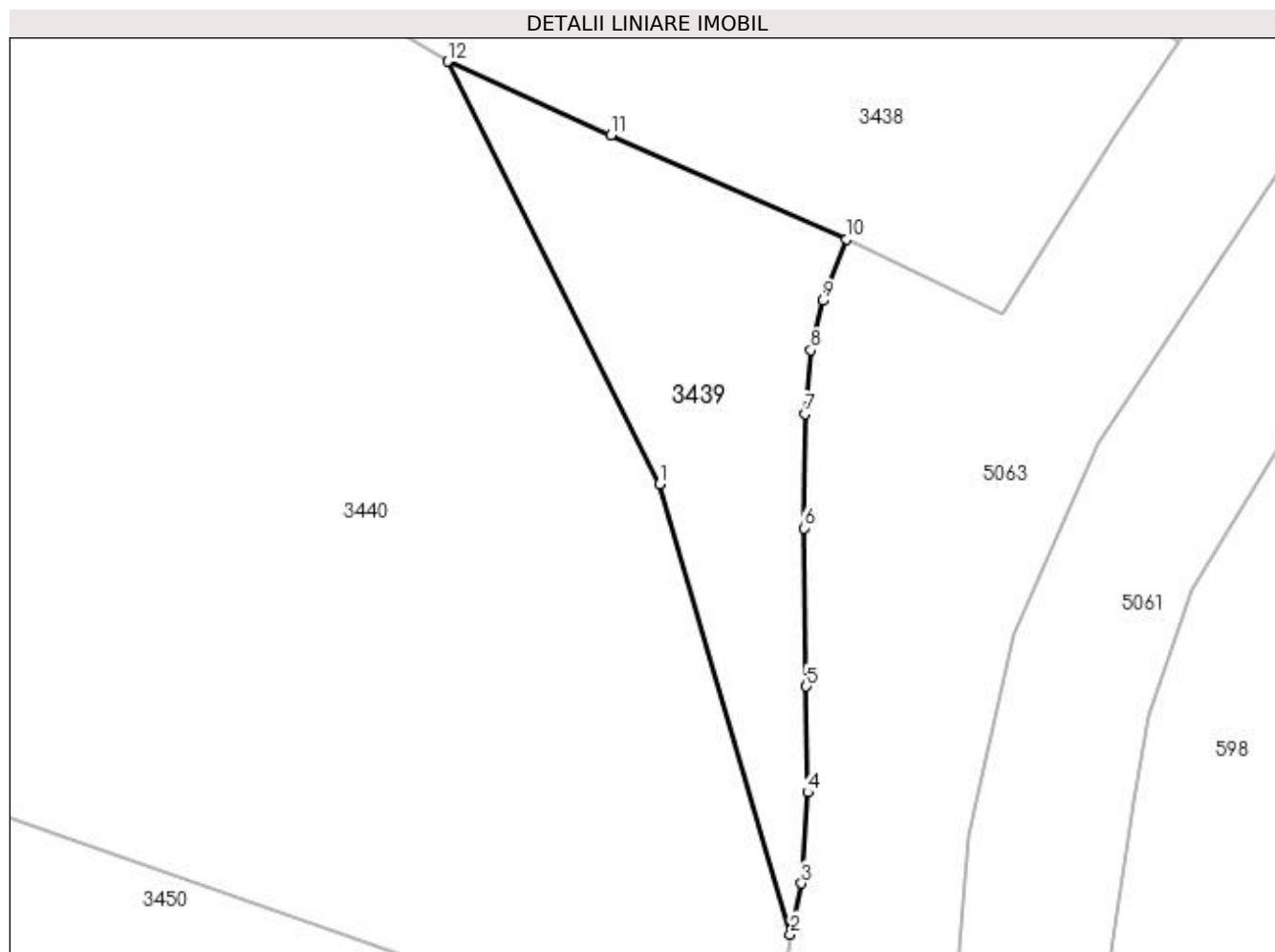
Inscrieri privind dezmembramintele dreptului de proprietate, drepturi reale de garanție și sarcini	Referințe
NU SUNT	

## Anexa Nr. 1 La Partea I

## Teren

Nr cadastral	Suprafața (mp)*	Observații / Referințe
	394	

\* Suprafața este determinată în planul de proiecție Stereo 70.



## Date referitoare la teren

Crt	Categorie folosință	Intra vilan	Suprafața (mp)	Tarla	Parcelă	Nr. topo	Observații / Referințe
1	pasune	DA	394	-	-	-	

## Lungime Segmente

1) Valorile lungimilor segmentelor sunt obținute din proiecție în plan.

Punct început	X / Y	Punct sfârșit	X / Y	Lungime segment (** (m)
1	535.252,803 668.948,78	2	535.260,42 668.922,561	27.303
2	535.260,42 668.922,561	3	535.261,068 668.925,533	3.042
3	535.261,068 668.925,533	4	535.261,431 668.930,828	5.307
4	535.261,431 668.930,828	5	535.261,351 668.936,997	6.17
5	535.261,351 668.936,997	6	535.261,21 668.946,211	9.215

Punct început	X / Y	Punct sfârșit	X / Y	Lungime segment (** (m)
6	535.261,21 668.946,211	7	535.261,27 668.952,863	6.652
7	535.261,27 668.952,863	8	535.261,619 668.956,58	3.733
8	535.261,619 668.956,58	9	535.262,307 668.959,452	2.953
9	535.262,307 668.959,452	10	535.263,713 668.963,047	3.86
10	535.263,713 668.963,047	11	535.249,978 668.969,081	15.002
11	535.249,978 668.969,081	12	535.240,452 668.973,38	10.451
12	535.240,452 668.973,38	1	535.252,803 668.948,78	27.526

\*\* Lungimile segmentelor sunt determinate în planul de proiecție Stereo 70 și sunt rotunjite la 1 milimetru.

\*\*\* Distanța dintre puncte este formată din segmente cumulate ce sunt mai mici decât valoarea 1 milimetru.



**DATE DESPRE IMOBILUL NR. 3440**

Oficiul de Cadastru și Publicitate Imobiliară SUCEAVA  
Biroul de Cadastru și Publicitate Imobiliară Campulung Moldovenesc

**A. Partea I. Descrierea imobilului**

TEREN Necunoscut

Adresa: Loc. Pojorâta, Jud. Suceava, Loc numit IZVOR

Nr. Crt	Nr cadastral Nr. topografic	Suprafața* (mp)	Observații / Referințe
A1		9.832	Sector cadastral:49 Teren neimprejmuit; U.P. 2, U.A. 99A, 99R

**B. Partea II. Proprietari și acte**

Inscrieri privitoare la dreptul de proprietate și alte drepturi reale		Referințe
<b>3440 / 08/12/2022</b>		
Act Administrativ nr. TP 707, din 14/10/2004 emis de Comisia Județeană de Fond Funciar SUCEAVA;		
B1	Intabulare, drept de PROPRIETATE, dobândit prin Reconstituire, cota actuala 1/1 1) COMUNA POJORÂTA, CIF:4441425	A1

**C. Partea III. SARCINI .**

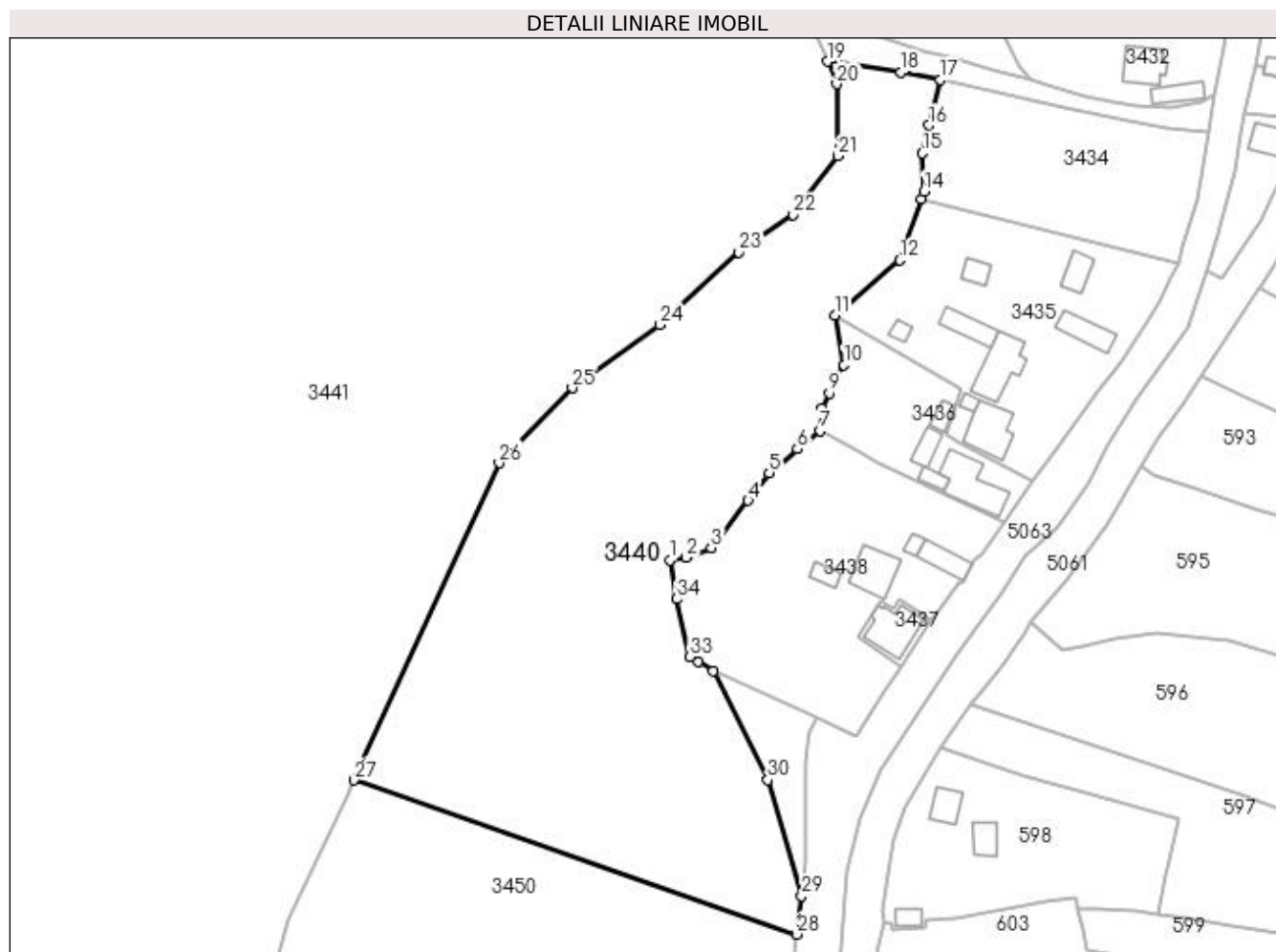
Inscrieri privind dezmembramintele dreptului de proprietate, drepturi reale de garanție și sarcini	Referințe
NU SUNT	

## Anexa Nr. 1 La Partea I

## Teren

Nr cadastral	Suprafața (mp)*	Observații / Referințe
	9.832	U.P. 2, U.A. 99A, 99R

\* Suprafața este determinată în planul de proiecție Stereo 70.



## Date referitoare la teren

Crt	Categorie folosință	Intravilan	Suprafața (mp)	Tarla	Parcelă	Nr. topo	Observații / Referințe
1	padure	DA	4.803	-	-	-	
2	padure	NU	5.029	-	-	-	

## Lungime Segmente

1) Valorile lungimilor segmentelor sunt obținute din proiecție în plan.

Punct început	X / Y	Punct sfârșit	X / Y	Lungime segment (** (m)
1	535.230,673 668.998,448	2	535.234,291 668.999,076	3.672
3	535.240,014 669.001,191	4	535.248,319 669.011,903	13.554
5	535.253,097 669.018,174	6	535.259,486 669.023,564	8.359
7	535.264,521 669.027,61	8	535.264,938 669.032,676	5.083

Punct început	X / Y	Punct sfârșit	X / Y	Lungime segment (** (m)
2	535.234,291 668.999,076	3	535.240,014 669.001,191	6.101
4	535.248,319 669.011,903	5	535.253,097 669.018,174	7.884
6	535.259,486 669.023,564	7	535.264,521 669.027,61	6.459
8	535.264,938 669.032,676	9	535.266,686 669.036,124	3.866

Punct început	X / Y	Punct sfârșit	X / Y	Lungime segment (** (m)
9	535.266,686 669.036,124	10	535.269,962 669.042,57	7.231
11	535.267,943 669.053,682	12	535.282,553 669.066,19	19.233
13	535.287,58 669.079,874	14	535.288,157 669.081,704	1.919
15	535.287,676 669.090,347	16	535.289,21 669.096,648	6.485
17	535.291,818 669.106,932	18	535.282,92 669.108,578	9.049
19	535.266,244 669.111,059	20	535.268,341 669.105,999	5.477
21	535.268,685 669.089,729	22	535.258,554 669.076,475	16.682
23	535.246,273 669.067,995	24	535.228,456 669.051,548	24.248
25	535.208,566 669.037,321	26	535.192,092 669.020,385	23.627
27	535.159,201 668.948,756	28	535.259,349 668.913,904	106.039
29	535.260,42 668.922,561	30	535.252,803 668.948,78	27.303
31	535.240,452 668.973,38	32	535.236,951 668.975,524	4.105
33	535.235,242 668.976,65	34	535.232,184 668.989,663	13.367

Punct început	X / Y	Punct sfârșit	X / Y	Lungime segment (** (m)
10	535.269,962 669.042,57	11	535.267,943 669.053,682	11.294
12	535.282,553 669.066,19	13	535.287,58 669.079,874	14.578
14	535.288,157 669.081,704	15	535.287,676 669.090,347	8.656
16	535.289,21 669.096,648	17	535.291,818 669.106,932	10.61
18	535.282,92 669.108,578	19	535.266,244 669.111,059	16.86
20	535.268,341 669.105,999	21	535.268,685 669.089,729	16.274
22	535.258,554 669.076,475	23	535.246,273 669.067,995	14.924
24	535.228,456 669.051,548	25	535.208,566 669.037,321	24.454
26	535.192,092 669.020,385	27	535.159,201 668.948,756	78.82
28	535.259,349 668.913,904	29	535.260,42 668.922,561	8.723
30	535.252,803 668.948,78	31	535.240,452 668.973,38	27.526
32	535.236,951 668.975,524	33	535.235,242 668.976,65	2.047
34	535.232,184 668.989,663	1	535.230,673 668.998,448	8.914

\*\* Lungimile segmentelor sunt determinate în planul de proiecție Stereo 70 și sunt rotunjite la 1 milimetru.

\*\*\* Distanța dintre puncte este formată din segmente cumulate ce sunt mai mici decât valoarea 1 milimetru.





**DATE DESPRE IMOBILUL NR. 3441**

Oficiul de Cadastru și Publicitate Imobiliară SUCEAVA  
Biroul de Cadastru și Publicitate Imobiliară Campulung Moldovenesc

**A. Partea I. Descrierea imobilului**

TEREN Necunoscut

Adresa: Loc. Pojorâta, Jud. Suceava, Loc numit DEALU RAIA

Nr. Crt	Nr cadastral Nr. topografic	Suprafața* (mp)	Observații / Referințe
A1	32043	99.224	Sector cadastral:49 Teren neimprejmuit; Provenit din CF 32043, nr. cad. 32043

**B. Partea II. Proprietari și acte**

Inscrieri privitoare la dreptul de proprietate și alte drepturi reale	Referințe
<b>1806 / 07/02/2014</b>	
Act Administrativ nr. 97, din 09/12/2013 emis de Consiliul Local Pojorita (anexa la HCL 97/2014, adresa nr. 749 din 05.02.2014 , elib.de Primaria com.Pojorata );	
B1	A1
Intabulare, drept de PROPRIETATE, dobandit prin Lege, cota actuala 1/1 1) COMUNA POJORÂTA - DOMENIUL PRIVAT, CIF:4441425	

**C. Partea III. SARCINI .**

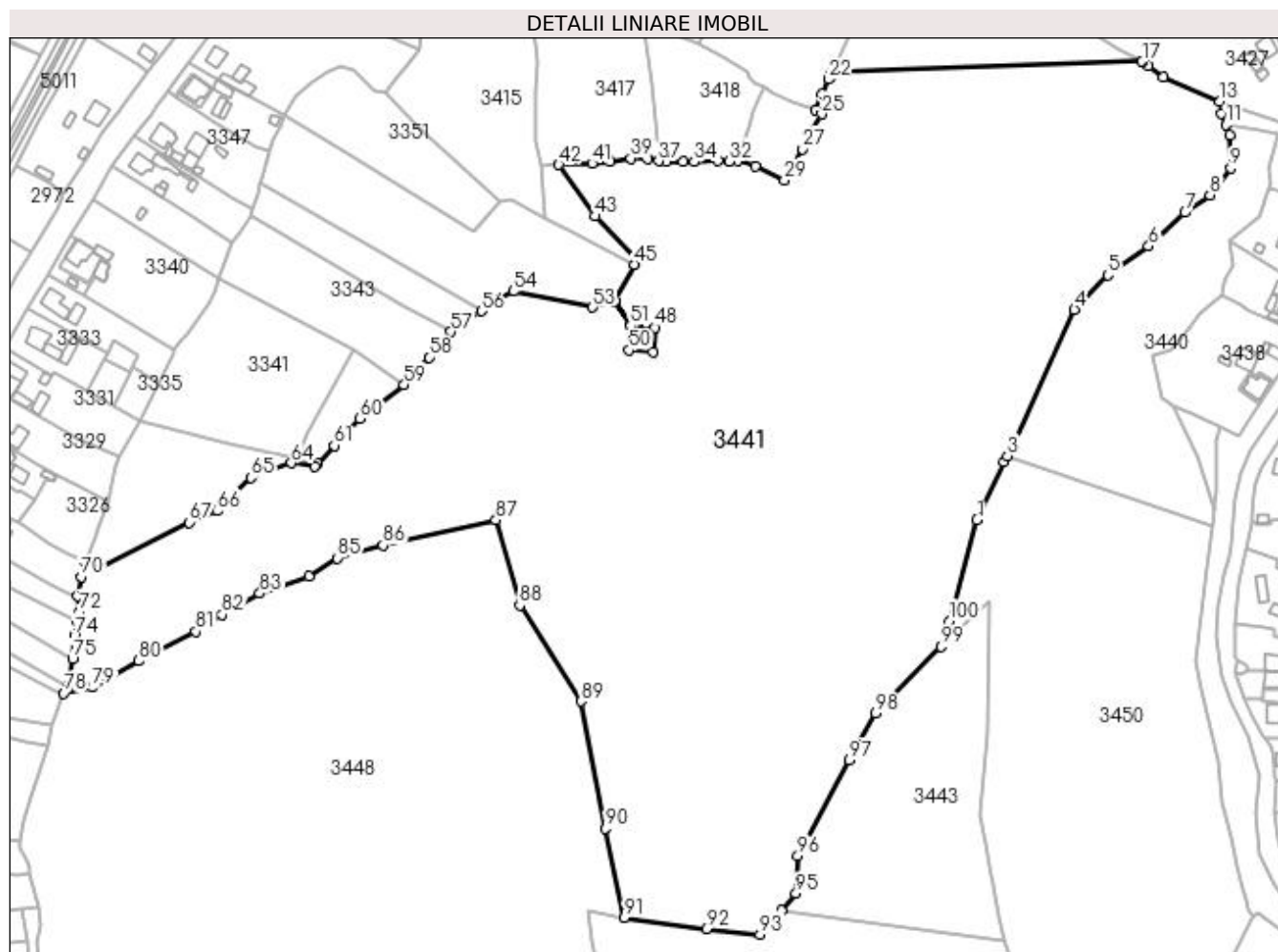
Inscrieri privind dezmembramintele dreptului de proprietate, drepturi reale de garanție și sarcini	Referințe
NU SUNT	

## Anexa Nr. 1 La Partea I

## Teren

Nr cadastral	Suprafaţa (mp)*	Observații / Referințe
32043	99.224	Provenit din CF 32043, nr. cad. 32043

\* Suprafața este determinată în planul de proiecție Stereo 70.



## Date referitoare la teren

Crt	Categorie folosință	Intra vilan	Suprafața (mp)	Tarla	Parcelă	Nr. topo	Observații / Referințe
1	pasune	DA	2.484	-	-	-	
2	pasune	NU	96.740	-	-	-	

## Lungime Segmente

1) Valorile lungimilor segmentelor sunt obținute din proiecție în plan.

Punct început	X / Y	Punct sfârșit	X / Y	Lungime segment	Punct început	X / Y	Punct sfârșit	X / Y	Lungime segment	Punct început	X / Y	Punct sfârșit	X / Y	Lungime segment
1	535.144,431 668.917,306	2	535.157,768 668.945,635	31.311	2	535.157,768 668.945,635	3	535.159,201 668.948,756	3.434	3	535.159,201 668.948,756	4	535.192,092 669.020,385	78.82
4	535.192,092 669.020,385	5	535.208,566 669.037,321	23.627	5	535.208,566 669.037,321	6	535.228,456 669.051,548	24.454	6	535.228,456 669.051,548	7	535.246,273 669.067,995	24.248
7	535.246,273 669.067,995	8	535.258,554 669.076,475	14.924	8	535.258,554 669.076,475	9	535.268,685 669.089,729	16.682	9	535.268,685 669.089,729	10	535.268,341 669.105,999	16.274
10	535.268,341 669.105,999	11	535.266,244 669.111,059	5.477	11	535.266,244 669.111,059	12	535.263,954 669.116,586	5.983	12	535.263,954 669.116,586	13	535.263,34 669.122,379	5.825
13	535.263,34 669.122,379	14	535.235,731 669.134,42	30.12	14	535.235,731 669.134,42	15	535.228,453 669.139,683	8.982	15	535.228,453 669.139,683	16	535.225,356 669.141,923	3.822

Punct început	X / Y	Punct sfârșit	X / Y	Lungime segment	Punct început	X / Y	Punct sfârșit	X / Y	Lungime segment	Punct început	X / Y	Punct sfârșit	X / Y	Lungime segment
16	535.225,356 669.141,923	17	535.225,245 669.141,986	0.128	17	535.225,245 669.141,986	18	535.073,465 669.136,905	151.865	18	535.073,465 669.136,905	19	535.073,371 669.136,703	0.223
19	535.073,371 669.136,703	20	535.072,84 669.135,528	1.289	20	535.072,84 669.135,528	21	535.072,321 669.134,38	1.26	21	535.072,321 669.134,38	22	535.071,784 669.133,194	1.302
22	535.071,784 669.133,194	23	535.068,539 669.125,843	8.035	23	535.068,539 669.125,843	24	535.065,055 669.118,123	8.47	24	535.065,055 669.118,123	25	535.068,17 669.116,195	3.663
25	535.068,17 669.116,195	26	535.062,527 669.106,141	11.529	26	535.062,527 669.106,141	27	535.058,951 669.099,054	7.938	27	535.058,951 669.099,054	28	535.054,463 669.091,461	8.82
28	535.054,463 669.091,461	29	535.049,974 669.083,868	8.821	29	535.049,974 669.083,868	30	535.035,527 669.090,439	15.871	30	535.035,527 669.090,439	31	535.027,151 669.093,481	8.911
31	535.027,151 669.093,481	32	535.023,038 669.093,144	4.127	32	535.023,038 669.093,144	33	535.017,188 669.093,462	5.859	33	535.017,188 669.093,462	34	535.005,713 669.092,887	11.489
34	535.005,713 669.092,887	35	535.000,186 669.092,897	5.527	35	535.000,186 669.092,897	36	534.992,226 669.092,916	7.96	36	534.992,226 669.092,916	37	534.988,28 669.093,225	3.958
37	534.988,28 669.093,225	38	534.982,813 669.094,209	5.555	38	534.982,813 669.094,209	39	534.974,565 669.094,542	8.255	39	534.974,565 669.094,542	40	534.964,317 669.093,038	10.358
40	534.964,317 669.093,038	41	534.955,612 669.091,984	8.769	41	534.955,612 669.091,984	42	534.939,283 669.091,449	16.338	42	534.939,283 669.091,449	43	534.957,127 669.066,114	30.988
43	534.957,127 669.066,114	44	534.977,754 669.044,65	29.769	44	534.977,754 669.044,65	45	534.976,568 669.042,488	2.466	45	534.976,568 669.042,488	46	534.966,778 669.024,635	20.361
46	534.966,778 669.024,635	47	534.974,478 669.012,457	14.408	47	534.974,478 669.012,457	48	534.986,448 669.011,638	11.998	48	534.986,448 669.011,638	49	534.985,629 668.999,666	12.0
49	534.985,629 668.999,666	50	534.973,657 669.000,485	12.0	50	534.973,657 669.000,485	51	534.974,476 669.012,457	12.0	51	534.974,476 669.012,457	52	534.966,776 669.024,634	14.407
52	534.966,776 669.024,634	53	534.955,916 669.021,57	11.284	53	534.955,916 669.021,57	54	534.917,153 669.029,359	39.538	54	534.917,153 669.029,359	55	534.909,622 669.025,282	8.564
55	534.909,622 669.025,282	56	534.901,389 669.019,698	9.948	56	534.901,389 669.019,698	57	534.886,551 669.009,552	17.975	57	534.886,551 669.009,552	58	534.875,656 668.997,033	16.596
58	534.875,656 668.997,033	59	534.863,532 668.983,608	18.089	59	534.863,532 668.983,608	60	534.841,869 668.967,023	27.283	60	534.841,869 668.967,023	61	534.829,223 668.953,876	18.242
61	534.829,223 668.953,876	62	534.820,977 668.945,115	12.031	62	534.820,977 668.945,115	63	534.819,544 668.943,593	2.09	63	534.819,544 668.943,593	64	534.808,296 668.945,234	11.367
64	534.808,296 668.945,234	65	534.788,638 668.937,997	20.948	65	534.788,638 668.937,997	66	534.772,05 668.921,856	23.145	66	534.772,05 668.921,856	67	534.758,2 668.916,131	14.987
67	534.758,2 668.916,131	68	534.714,272 668.894,128	49.13	68	534.714,272 668.894,128	69	534.707,159 668.896,985	7.665	69	534.707,159 668.896,985	70	534.705,451 668.889,492	7.685
70	534.705,451 668.889,492	71	534.703,38 668.880,18	9.54	71	534.703,38 668.880,18	72	534.704,419 668.872,476	7.774	72	534.704,419 668.872,476	73	534.703,26 668.867,297	5.307
73	534.703,26 668.867,297	74	534.701,943 668.860,595	6.83	74	534.701,943 668.860,595	75	534.700,995 668.849,106	11.528	75	534.700,995 668.849,106	76	534.699,207 668.836,186	13.043
76	534.699,207 668.836,186	77	534.698,805 668.835,603	0.708	77	534.698,805 668.835,603	78	534.696,634 668.832,455	3.824	78	534.696,634 668.832,455	79	534.710,837 668.835,314	14.488
79	534.710,837 668.835,314	80	534.733,501 668.848,237	26.089	80	534.733,501 668.848,237	81	534.761,382 668.862,663	31.392	81	534.761,382 668.862,663	82	534.774,267 668.870,867	15.275
82	534.774,267 668.870,867	83	534.792,743 668.881,384	21.26	83	534.792,743 668.881,384	84	534.816,753 668.889,626	25.385	84	534.816,753 668.889,626	85	534.830,668 668.898,693	16.608
85	534.830,668 668.898,693	86	534.853,127 668.905,047	23.341	86	534.853,127 668.905,047	87	534.908,466 668.917,334	56.687	87	534.908,466 668.917,334	88	534.920,179 668.875,506	43.437
88	534.920,179 668.875,506	89	534.950,174 668.828,444	55.808	89	534.950,174 668.828,444	90	534.962,136 668.766,18	63.403	90	534.962,136 668.766,18	91	534.971,416 668.722,565	44.591
91	534.971,416 668.722,565	92	535.011,658 668.716,933	40.634	92	535.011,658 668.716,933	93	535.038,093 668.714,31	26.565	93	535.038,093 668.714,31	94	535.048,41 668.726,167	15.717
94	535.048,41 668.726,167	95	535.055,569 668.734,395	10.906	95	535.055,569 668.734,395	96	535.056,503 668.752,755	18.384	96	535.056,503 668.752,755	97	535.081,919 668.799,688	53.373
97	535.081,919 668.799,688	98	535.094,638 668.822,594	26.2	98	535.094,638 668.822,594	99	535.126,74 668.855,315	45.839	99	535.126,74 668.855,315	100	535.130,92 668.867,762	13.13
100	535.130,92 668.867,762	1	535.144,431 668.917,306	51.353										

\*\* Lungimile segmentelor sunt determinate în planul de proiecție Stereo 70 și sunt rotunjite la 1 milimetru.

\*\*\* Distanța dintre puncte este formată din segmente cumulate ce sunt mai mici decât valoarea 1 milimetru.



**DATE DESPRE IMOBILUL NR. 3442**

Oficiul de Cadastru și Publicitate Imobiliară SUCEAVA  
Biroul de Cadastru și Publicitate Imobiliară Campulung Moldovenesc

**A. Partea I. Descrierea imobilului**

TEREN Extravilan

Adresa: Jud. Suceava, Loc numit DEALU RAIA

Nr. Crt	Nr cadastral Nr. topografic	Suprafața* (mp)	Observații / Referințe
A1	30928	144	Sector cadastral:49 Teren neimprejmuit; Provenit din CF 30928, nr. cad. 30928

**B. Partea II. Proprietari și acte**

Inscrieri privitoare la dreptul de proprietate și alte drepturi reale		Referințe
<b>1848 / 10/03/2011</b>		
Act Normativ nr. legea de infiintare a cartilor funciare, din 08/03/1873 emis de - (act administrativ nr. 13/15-04-2005 emis de CONSILIUL LOCAL POJORATA; inventarul Domeniului Privat al comunei Pojorata);		
B1	Intabulare, drept de PROPRIETATE, dobandit prin Lege, cota actuala 1/1 1) <b>COMUNA POJORÂTA - DOMENIUL PRIVAT, CIF:4441425</b>	A1
Act Normativ nr. legea de infiintare a cartilor funciare, din 07/03/1873 emis de - (act administrativ nr. 13/15-04-2005 emis de CONSILIUL LOCAL POJORATA; inventarul Domeniului Privat al comunei Pojorata);		
B2	se noteaza apartenenta la DOMENIUL PRIVAT al COMUNEI POJORATA	A1

**C. Partea III. SARCINI .**

Inscrieri privind dezmembramintele dreptului de proprietate, drepturi reale de garanție și sarcini	Referințe
NU SUNT	

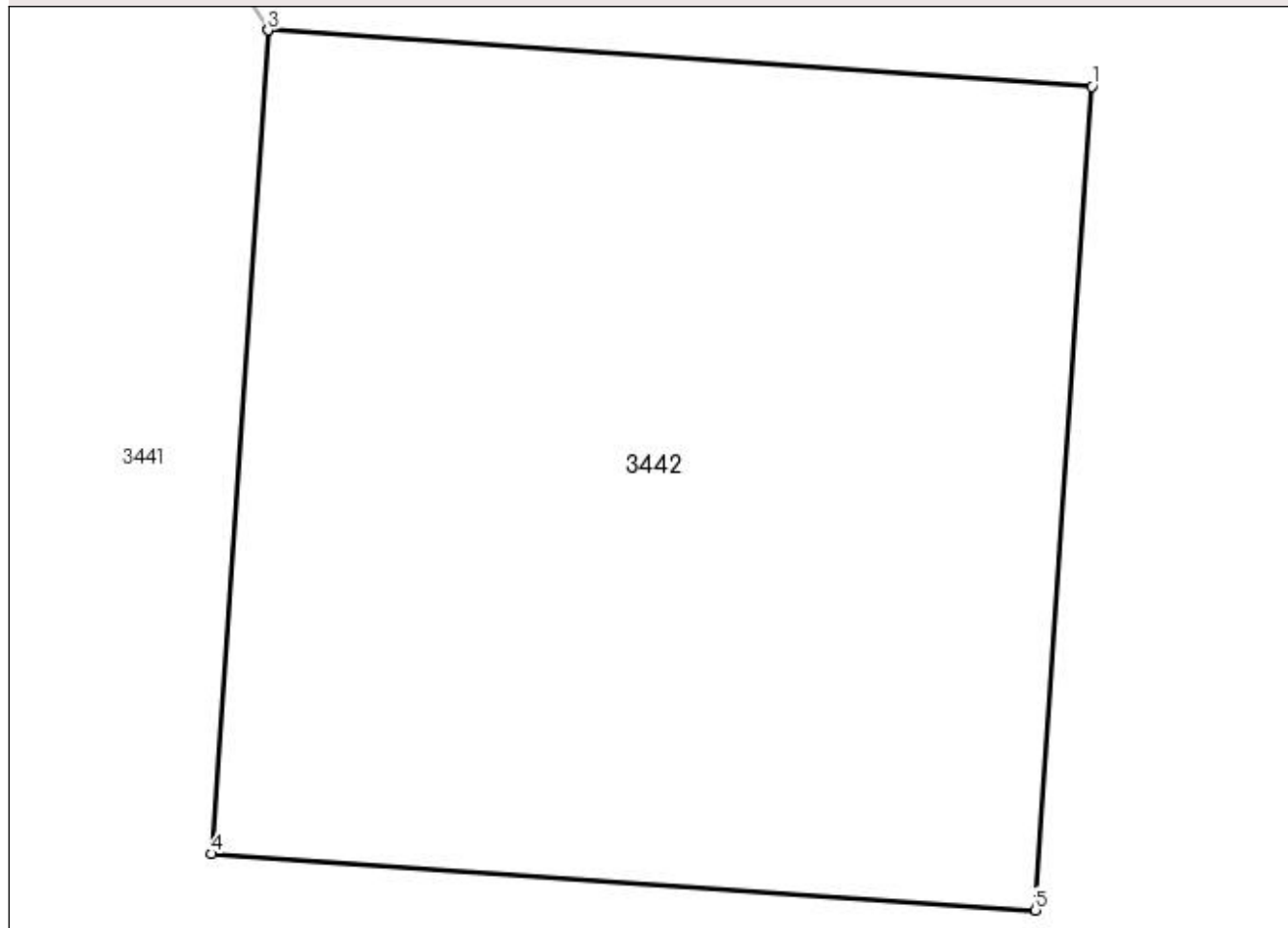
## Anexa Nr. 1 La Partea I

## Teren

Nr cadastral	Suprafața (mp)*	Observații / Referințe
30928	144	Provenit din CF 30928, nr. cad. 30928

\* Suprafața este determinată în planul de proiecție Stereo 70.

## DETALII LINIARE IMOBIL



## Date referitoare la teren

Crt	Categorie folosință	Intravilan	Suprafața (mp)	Tarla	Parcelă	Nr. topo	Observații / Referințe
1	pasune	NU	144	-	-	-	

## Lungime Segmente

1) Valorile lungimilor segmentelor sunt obținute din proiecție în plan.

Punct început	X / Y	Punct sfârșit	X / Y	Lungime segment (** (m)
1	534.986,448 669.011,638	2	534.974,478 669.012,457	11.998
2	534.974,478 669.012,457	3	534.974,476 669.012,457	0.002
3	534.974,476 669.012,457	4	534.973,657 669.000,485	12.0
4	534.973,657 669.000,485	5	534.985,629 668.999,666	12.0
5	534.985,629 668.999,666	1	534.986,448 669.011,638	12.0

**\*\* Lungimile segmentelor sunt determinate în planul de proiecție Stereo 70 și sunt rotunjite la 1 milimetru.**

**\*\*\* Distanța dintre puncte este formată din segmente cumulate ce sunt mai mici decât valoarea 1 milimetru.**





**DATE DESPRE IMOBILUL NR. 3443**

Oficiul de Cadastru și Publicitate Imobiliară SUCEAVA  
Biroul de Cadastru și Publicitate Imobiliară Campulung Moldovenesc

**A. Partea I. Descrierea imobilului**

TEREN Extravilan

Adresa: Jud. Suceava, Loc numit DEALU RAIA

Nr. Crt	Nr cadastral Nr. topografic	Suprafața* (mp)	Observații / Referințe
A1		10.000	Sector cadastral:49 Teren neimprejmuit; U.P. II, U.A. 91

**B. Partea II. Proprietari și acte**

Inscrieri privitoare la dreptul de proprietate și alte drepturi reale		Referințe
<b>3443 / 08/12/2022</b>		
Act Administrativ nr. Titlu de proprietate nr. 265, din 25/06/1993 emis de Comisia Județeană Suceava;		
B1	Intabulare, drept de PROPRIETATE, dobandit prin Reconstituire, cota actuala 1/1 1) <b>ADRIAN GAVRIL</b> , LIPSĂ CNP	A1

**C. Partea III. SARCINI .**

Inscrieri privind dezmembramintele dreptului de proprietate, drepturi reale de garanție și sarcini	Referințe
NU SUNT	

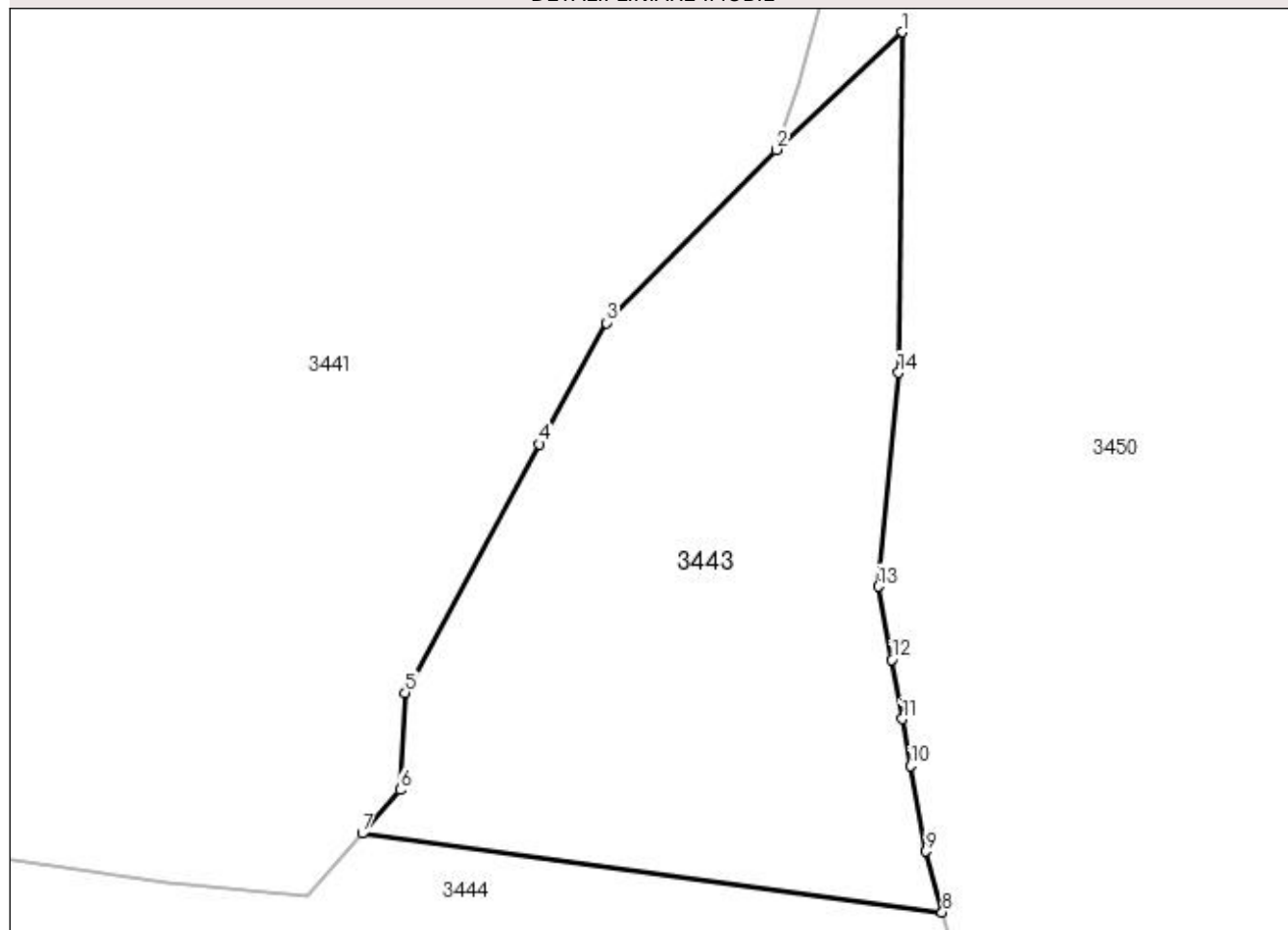
## Anexa Nr. 1 La Partea I

## Teren

Nr cadastral	Suprafața (mp)*	Observații / Referințe
	10.000	U.P. II, U.A. 91

\* Suprafața este determinată în planul de proiecție Stereo 70.

## DETALII LINIARE IMOBIL



## Date referitoare la teren

Crt	Categorie folosință	Intravilan	Suprafața (mp)	Tarla	Parcelă	Nr. topo	Observații / Referințe
1	padure	NU	10.000	-	-	-	

## Lungime Segmente

1) Valorile lungimilor segmentelor sunt obținute din proiecție în plan.

Punct început	X / Y	Punct sfârșit	X / Y	Lungime segment (** (m)
1	535.150,58 668.877,514	2	535.126,74 668.855,315	32.575
2	535.126,74 668.855,315	3	535.094,638 668.822,594	45.839
3	535.094,638 668.822,594	4	535.081,919 668.799,688	26.2
4	535.081,919 668.799,688	5	535.056,503 668.752,755	53.373
5	535.056,503 668.752,755	6	535.055,569 668.734,395	18.384

Punct început	X / Y	Punct sfârșit	X / Y	Lungime segment (** (m)
6	535.055,569 668.734,395	7	535.048,41 668.726,167	10.906
7	535.048,41 668.726,167	8	535.158,084 668.711,271	110.681
8	535.158,084 668.711,271	9	535.155,002 668.722,776	11.911
9	535.155,002 668.722,776	10	535.152,097 668.738,913	16.396
10	535.152,097 668.738,913	11	535.150,499 668.747,789	9.019
11	535.150,499 668.747,789	12	535.148,488 668.758,956	11.347
12	535.148,488 668.758,956	13	535.145,995 668.772,803	14.07
13	535.145,995 668.772,803	14	535.149,814 668.813,165	40.542
14	535.149,814 668.813,165	1	535.150,58 668.877,514	64.354

\*\* Lungimile segmentelor sunt determinate în planul de proiecție Stereo 70 și sunt rotunjite la 1 milimetru.

\*\*\* Distanța dintre puncte este formată din segmente cumulate ce sunt mai mici decât valoarea 1 milimetru.



**DATE DESPRE IMOBILUL NR. 3444**

Oficiul de Cadastru și Publicitate Imobiliară SUCEAVA  
 Biroul de Cadastru și Publicitate Imobiliară Campulung Moldovenesc

**A. Partea I. Descrierea imobilului**

TEREN Extravilan

Adresa: Jud. Suceava, Loc numit DEALU RAIA

Nr. Crt	Nr cadastral Nr. topografic	Suprafața* (mp)	Observații / Referințe
A1		10.000	Sector cadastral:49 Teren neimprejmuit; U.P. II, U.A. 91A

**B. Partea II. Proprietari și acte**

Inscrieri privitoare la dreptul de proprietate și alte drepturi reale	Referințe
<b>3444 / 08/12/2022</b>	
Act Administrativ nr. Titlu de proprietate nr. 469, din 16/11/1994 emis de Comisia Județeană Suceava;	
B1	A1
Intabulare, drept de PROPRIETATE, dobandit prin Reconstituire, cota actuala 1/1	
1) <b>BEDRULE VASILE, LIPSĂ CNP</b>	
2) <b>BEDRULE DRAGOȘ, LIPSĂ CNP</b>	
3) <b>BEDRULE IOAN, LIPSĂ CNP</b>	

**C. Partea III. SARCINI .**

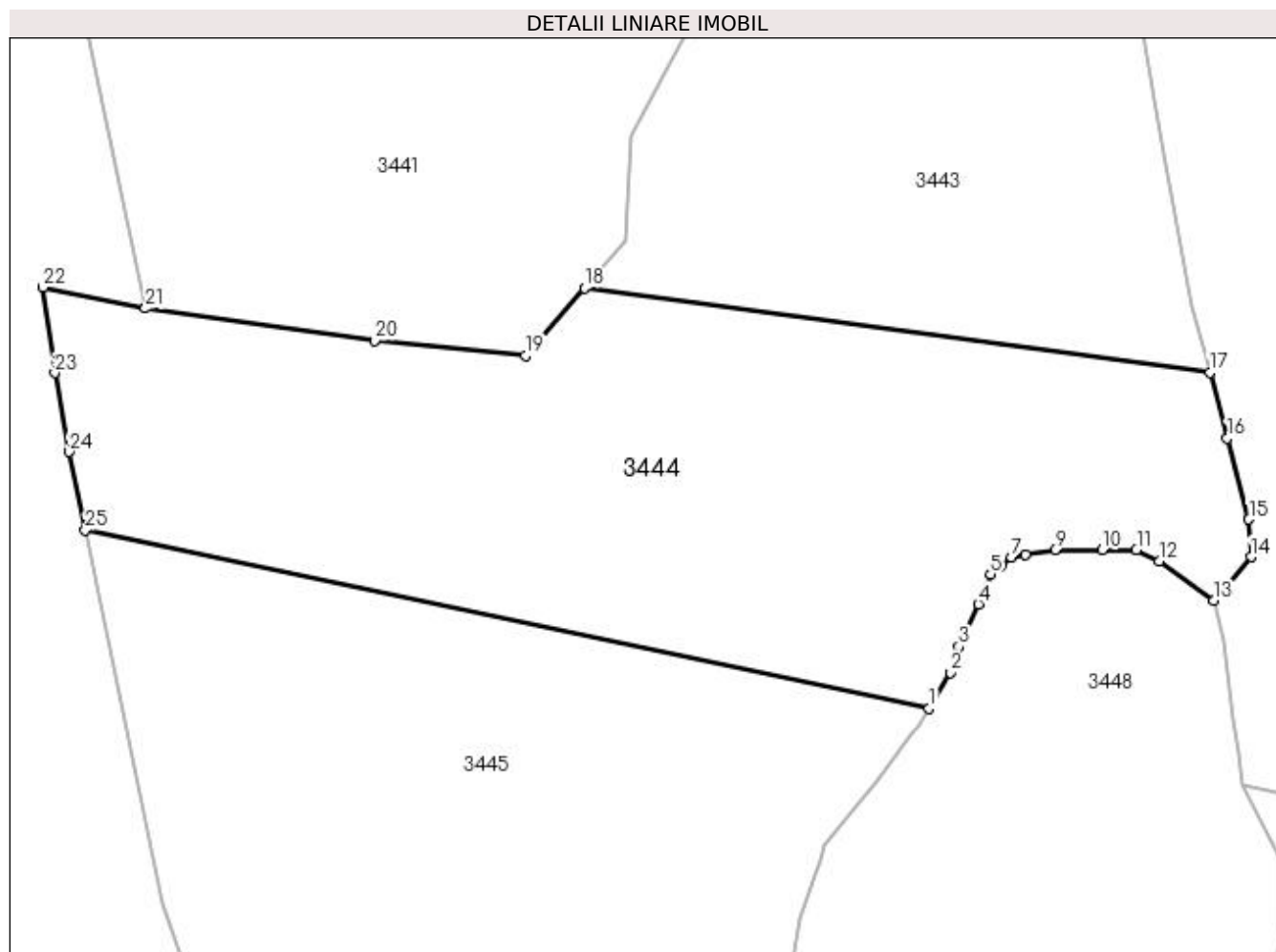
Inscrieri privind dezmembramintele dreptului de proprietate, drepturi reale de garanție și sarcini	Referințe
NU SUNT	

## Anexa Nr. 1 La Partea I

## Teren

Nr cadastral	Suprafața (mp)*	Observații / Referințe
	10.000	U.P. II, U.A. 91A

\* Suprafața este determinată în planul de proiecție Stereo 70.



## Date referitoare la teren

Crt	Categorie folosință	Intravilan	Suprafața (mp)	Tarla	Parcelă	Nr. topo	Observații / Referințe
1	padure	NU	10.000	-	-	-	

## Lungime Segmente

1) Valorile lungimilor segmentelor sunt obținute din proiecție în plan.

Punct început	X / Y	Punct sfârșit	X / Y	Lungime segment (** (m)
1	535.108,857 668.652,421	2	535.112,627 668.658,682	7.308
3	535.114,077 668.663,306	4	535.117,517 668.670,714	8.168
5	535.119,633 668.676,006	6	535.121,486 668.677,461	2.356
7	535.123,338 668.678,917	8	535.125,719 668.679,446	2.439
9	535.130,958 668.680,24	10	535.139,292 668.680,24	8.334

Punct început	X / Y	Punct sfârșit	X / Y	Lungime segment (** (m)
2	535.112,627 668.658,682	3	535.114,077 668.663,306	4.846
4	535.117,517 668.670,714	5	535.119,633 668.676,006	5.699
6	535.121,486 668.677,461	7	535.123,338 668.678,917	2.356
8	535.125,719 668.679,446	9	535.130,958 668.680,24	5.299
10	535.139,292 668.680,24	11	535.145,245 668.680,24	5.953

Punct început	X / Y	Punct sfârșit	X / Y	Lungime segment (** (m)
11	535.145,245 668.680,24	12	535.149,214 668.678,255	4.438
13	535.158,765 668.671,323	14	535.165,348 668.678,981	10.099
15	535.164,965 668.685,583	16	535.161,166 668.699,765	14.682
17	535.158,084 668.711,271	18	535.048,41 668.726,167	110.681
19	535.038,093 668.714,31	20	535.011,658 668.716,933	26.565
21	534.971,416 668.722,565	22	534.953,485 668.726,246	18.305
23	534.955,494 668.711,232	24	534.958,032 668.697,401	14.062
25	534.960,853 668.683,652	1	535.108,857 668.652,421	151.263

Punct început	X / Y	Punct sfârșit	X / Y	Lungime segment (** (m)
12	535.149,214 668.678,255	13	535.158,765 668.671,323	11.801
14	535.165,348 668.678,981	15	535.164,965 668.685,583	6.613
16	535.161,166 668.699,765	17	535.158,084 668.711,271	11.912
18	535.048,41 668.726,167	19	535.038,093 668.714,31	15.717
20	535.011,658 668.716,933	21	534.971,416 668.722,565	40.634
22	534.953,485 668.726,246	23	534.955,494 668.711,232	15.148
24	534.958,032 668.697,401	25	534.960,853 668.683,652	14.035

\*\* Lungimile segmentelor sunt determinate în planul de proiecție Stereo 70 și sunt rotunjite la 1 milimetru.

\*\*\* Distanța dintre puncte este formată din segmente cumulate ce sunt mai mici decât valoarea 1 milimetru.





**DATE DESPRE IMOBILUL NR. 3445**

Oficiul de Cadastru și Publicitate Imobiliară SUCEAVA  
Biroul de Cadastru și Publicitate Imobiliară Campulung Moldovenesc

**A. Partea I. Descrierea imobilului**

TEREN Extravilan

Adresa: Jud. Suceava, Loc numit DEALU RAIA

Nr. Crt	Nr cadastral Nr. topografic	Suprafața* (mp)	Observații / Referințe
A1		10.000	Sector cadastral:49 Teren neimprejmuit; U.P. II, U.A. 91A

**B. Partea II. Proprietari și acte**

Inscrieri privitoare la dreptul de proprietate și alte drepturi reale		Referințe
<b>3445 / 08/12/2022</b>		
Act Administrativ nr. Titlu de proprietate nr. 468, din 16/11/1994 emis de Comisia Județeană Suceava;		
B1	Intabulare, drept de PROPRIETATE, dobandit prin Reconstituire, cota actuala 1/1 1) <b>BEDRULE DRAGOȘ, LIPSĂ CNP</b>	A1

**C. Partea III. SARCINI .**

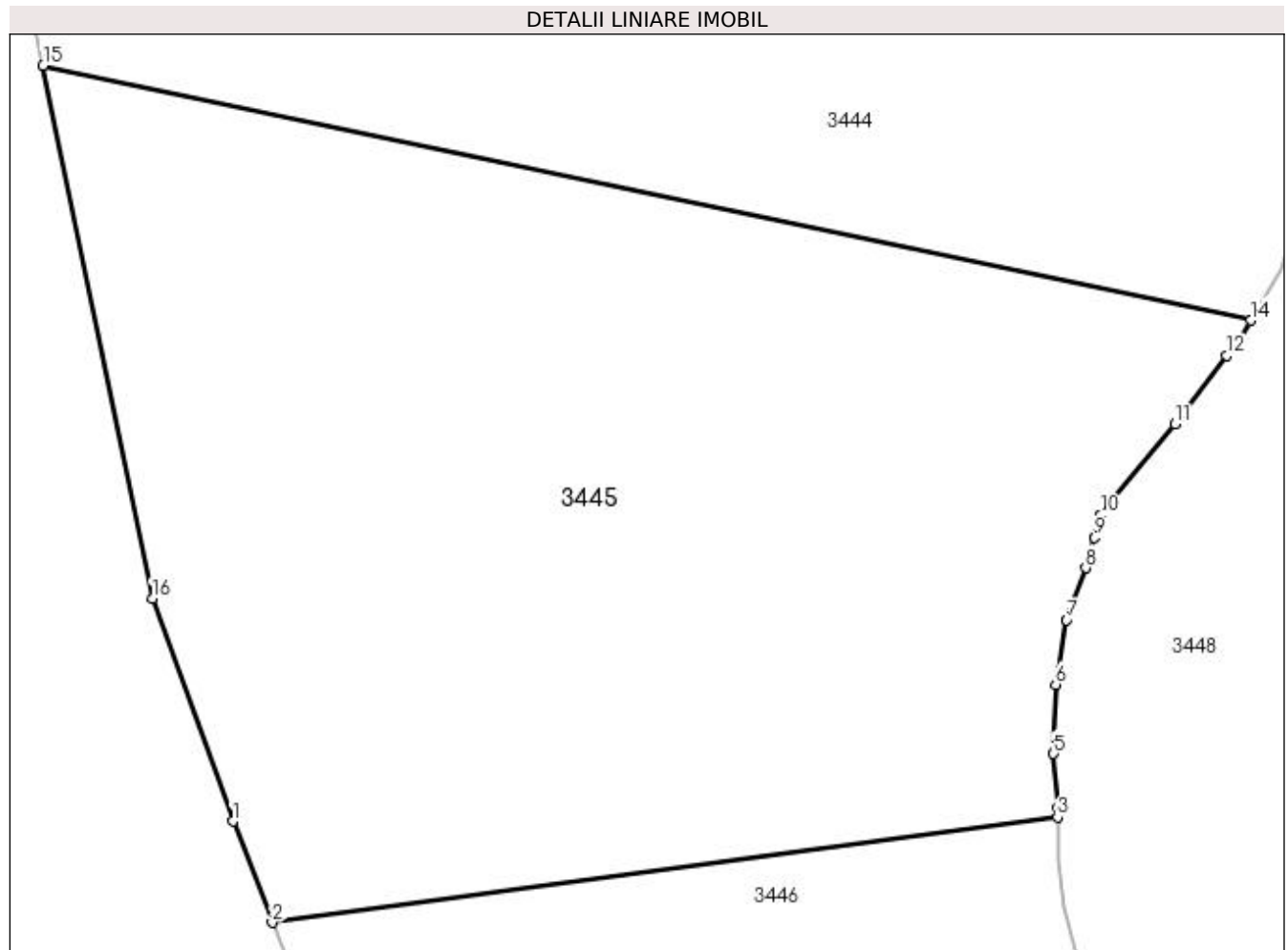
Inscrieri privind dezmembramintele dreptului de proprietate, drepturi reale de garanție și sarcini	Referințe
NU SUNT	

## Anexa Nr. 1 La Partea I

## Teren

Nr cadastral	Suprafața (mp)*	Observații / Referințe
	10.000	U.P. II, U.A. 91A

\* Suprafața este determinată în planul de proiecție Stereo 70.



## Date referitoare la teren

Crt	Categorie folosință	Intra vilan	Suprafața (mp)	Tarla	Parcelă	Nr. topo	Observații / Referințe
1	padure	NU	10.000	-	-	-	

## Lungime Segmente

1) Valorile lungimilor segmentelor sunt obținute din proiecție în plan.

Punct început	X / Y	Punct sfârșit	X / Y	Lungime segment (** (m)
1	534.984,112 668.591,059	2	534.988,933 668.578,664	13.3
2	534.988,933 668.578,664	3	535.085,211 668.591,561	97.138
3	535.085,211 668.591,561	4	535.085,211 668.592,742	1.181
4	535.085,211 668.592,742	5	535.084,682 668.599,356	6.635
5	535.084,682 668.599,356	6	535.084,946 668.607,823	8.471

Punct început	X / Y	Punct sfârșit	X / Y	Lungime segment (** (m)
6	535.084,946 668.607,823	7	535.086,269 668.615,76	8.047
7	535.086,269 668.615,76	8	535.088,651 668.622,11	6.782
8	535.088,651 668.622,11	9	535.089,709 668.625,815	3.853
9	535.089,709 668.625,815	10	535.090,429 668.628,576	2.853
10	535.090,429 668.628,576	11	535.099,604 668.639,758	14.464
11	535.099,604 668.639,758	12	535.105,955 668.648,093	10.479
12	535.105,955 668.648,093	13	535.106,995 668.649,328	1.615
13	535.106,995 668.649,328	14	535.108,857 668.652,421	3.61
14	535.108,857 668.652,421	15	534.960,853 668.683,652	151.263
15	534.960,853 668.683,652	16	534.974,248 668.618,381	66.631
16	534.974,248 668.618,381	1	534.984,112 668.591,059	29.048

\*\* Lungimile segmentelor sunt determinate în planul de proiecție Stereo 70 și sunt rotunjite la 1 milimetru.

\*\*\* Distanța dintre puncte este formată din segmente cumulate ce sunt mai mici decât valoarea 1 milimetru.



**DATE DESPRE IMOBILUL NR. 3446**

Oficiul de Cadastru și Publicitate Imobiliară SUCEAVA  
Biroul de Cadastru și Publicitate Imobiliară Campulung Moldovenesc

**A. Partea I. Descrierea imobilului**

TEREN Extravilan

Adresa: Jud. Suceava, Loc numit DEALU RAIA

Nr. Crt	Nr cadastral Nr. topografic	Suprafața* (mp)	Observații / Referințe
A1		3.300	Sector cadastral:49 Teren neimprejmuit; U.P. II, U.A. 91

**B. Partea II. Proprietari și acte**

Inscrieri privitoare la dreptul de proprietate și alte drepturi reale		Referințe
<b>3446 / 07/12/2022</b>		
Act Administrativ nr. Titlu de proprietate nr. 292, din 24/06/1993 emis de Comisia Județeană Suceava;		
B1	Intabulare, drept de PROPRIETATE, dobândit prin Reconstituire, cota actuala 1/1	A1
	1) <b>BEDRULE VIORICA</b> , LIPSĂ CNP 2) <b>GRIGOREAN GAVRIL</b> , LIPSĂ CNP 3) <b>GRIGOREAN L-TIA</b> , LIPSĂ CNP 4) <b>IOAN IRINA</b> , LIPSĂ CNP 5) <b>VERMEȘAN IFTIMIA</b> , LIPSĂ CNP 6) <b>ZLEVOACA MARIA</b> , LIPSĂ CNP	

**C. Partea III. SARCINI .**

Inscrieri privind dezmembramintele dreptului de proprietate, drepturi reale de garanție și sarcini	Referințe
NU SUNT	

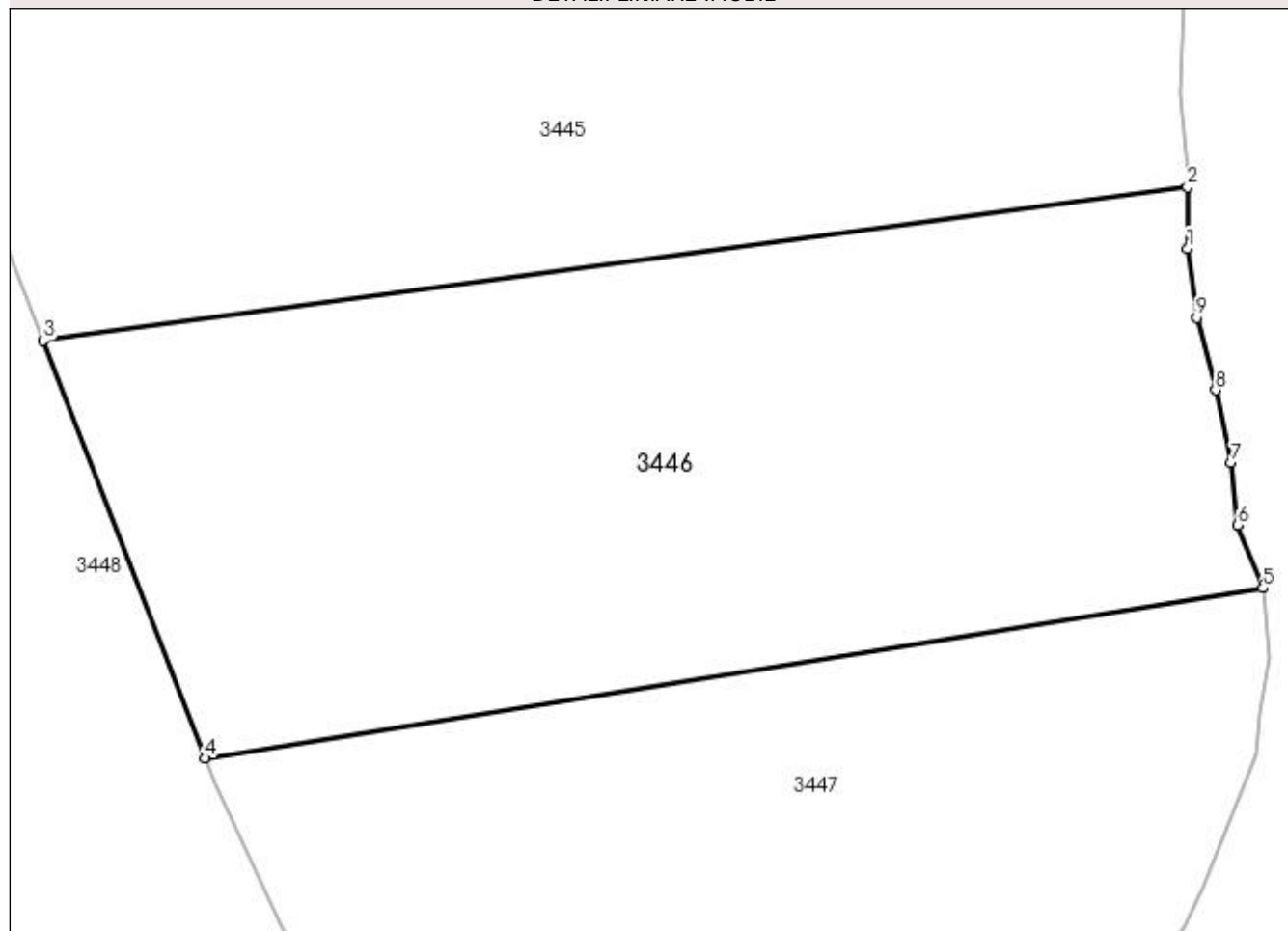
## Anexa Nr. 1 La Partea I

## Teren

Nr cadastral	Suprafața (mp)*	Observații / Referințe
	3.300	U.P. II, U.A. 91

\* Suprafața este determinată în planul de proiecție Stereo 70.

## DETALII LINIARE IMOBIL



## Date referitoare la teren

Crt	Categorie folosință	Intra vilan	Suprafața (mp)	Tarla	Parcelă	Nr. topo	Observații / Referințe
1	padure	NU	3.300	-	-	-	

## Lungime Segmente

1) Valorile lungimilor segmentelor sunt obținute din proiecție în plan.

Punct început	X / Y	Punct sfârșit	X / Y	Lungime segment (** (m)
1	535.085,211 668.586,391	2	535.085,211 668.591,561	5.17
2	535.085,211 668.591,561	3	534.988,933 668.578,664	97.138
3	534.988,933 668.578,664	4	535.002,529 668.543,503	37.698
4	535.002,529 668.543,503	5	535.091,561 668.557,817	90.175
5	535.091,561 668.557,817	6	535.089,444 668.563,108	5.699

Punct început	X / Y	Punct sfârșit	X / Y	Lungime segment (** (m)
6	535.089,444 668.563,108	7	535.088,915 668.568,4	5.318
7	535.088,915 668.568,4	8	535.087,592 668.574,485	6.227
8	535.087,592 668.574,485	9	535.086,005 668.580,571	6.29
9	535.086,005 668.580,571	1	535.085,211 668.586,391	5.874

\*\* Lungimile segmentelor sunt determinate în planul de proiecție Stereo 70 și sunt rotunjite la 1 milimetru.

\*\*\* Distanța dintre puncte este formată din segmente cumulate ce sunt mai mici decât valoarea 1 milimetru.





**DATE DESPRE IMOBILUL NR. 3447**

Oficiul de Cadastru și Publicitate Imobiliară SUCEAVA  
Biroul de Cadastru și Publicitate Imobiliară Campulung Moldovenesc

**A. Partea I. Descrierea imobilului**

TEREN Extravilan

Adresa: Jud. Suceava, Loc numit DEALU RAIA

Nr. Crt	Nr cadastral Nr. topografic	Suprafața* (mp)	Observații / Referințe
A1		3.299	Sector cadastral:49 Teren neimprejmuit;

**B. Partea II. Proprietari și acte**

Inscrieri privitoare la dreptul de proprietate și alte drepturi reale		Referințe
<b>3447 / 07/12/2022</b>		
Act Normativ nr. Lege nr. 7, din 12/03/1996 emis de Parlamentul României;		
B1	Inscrierea provizorie, drept de PROPRIETATE, dobandit prin Lege, cota actuala 1/1 1) COMUNA POJORÂTA, CIF:4441425	A1

**C. Partea III. SARCINI .**

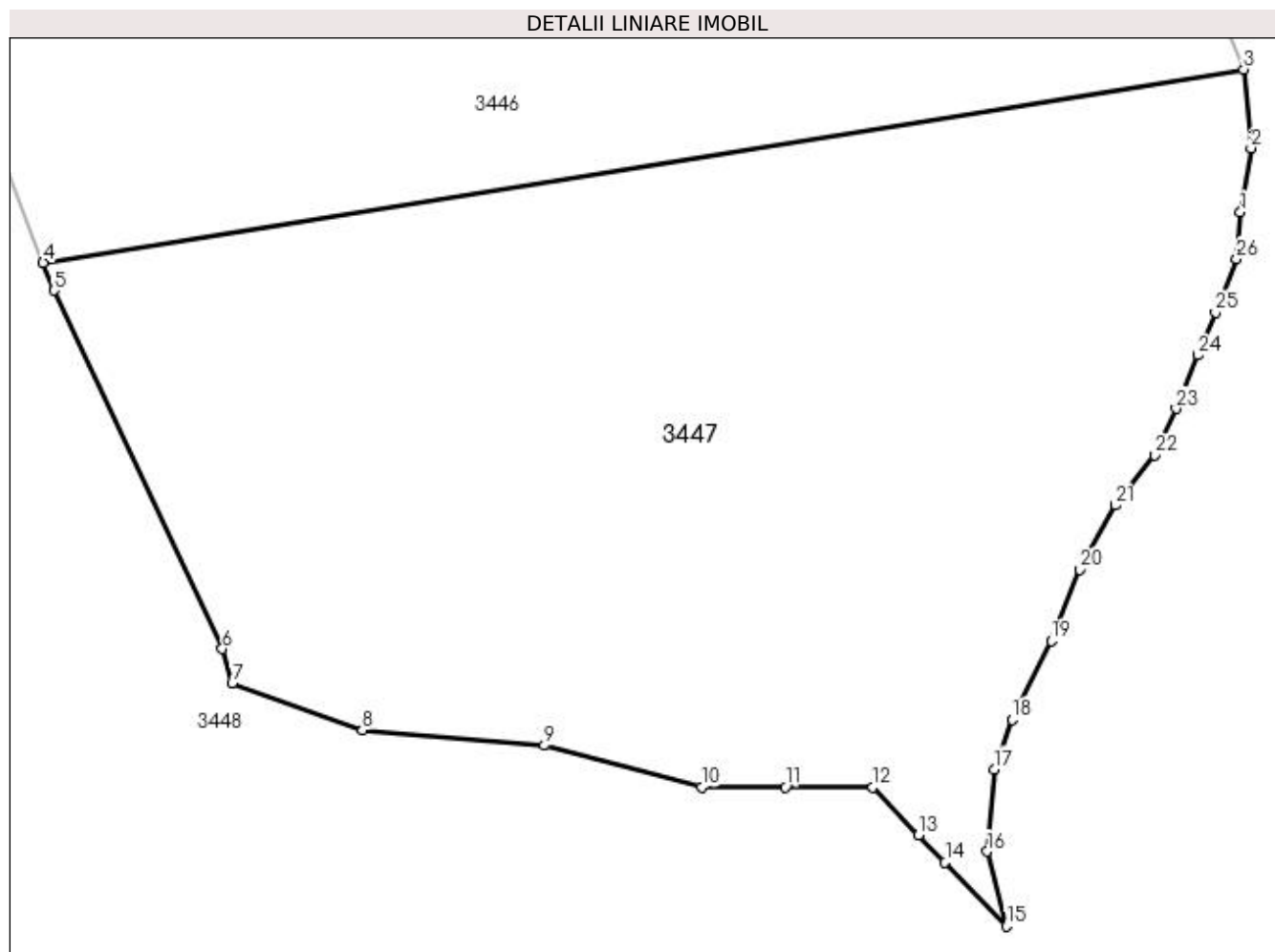
Inscrieri privind dezmembramintele dreptului de proprietate, drepturi reale de garanție și sarcini	Referințe
NU SUNT	

## Anexa Nr. 1 La Partea I

## Teren

Nr cadastral	Suprafața (mp)*	Observații / Referințe
	3.299	

\* Suprafața este determinată în planul de proiecție Stereo 70.



## Date referitoare la teren

Crt	Categorie folosință	Intravilan	Suprafața (mp)	Tarla	Parcelă	Nr. topo	Observații / Referințe
1	padure	NU	3.299	-	-	-	

## Lungime Segmente

1) Valorile lungimilor segmentelor sunt obținute din proiecție în plan.

Punct început	X / Y	Punct sfârșit	X / Y	Lungime segment (** (m)
1	535.091,297 668.547,233	2	535.092,09 668.551,995	4.828
3	535.091,561 668.557,817	4	535.002,529 668.543,503	90.175
5	535.003,32 668.541,457	6	535.015,812 668.514,891	29.356
7	535.016,549 668.512,352	8	535.026,207 668.508,86	10.27
9	535.039,701 668.507,722	10	535.051,342 668.504,627	12.045

Punct început	X / Y	Punct sfârșit	X / Y	Lungime segment (** (m)
2	535.092,09 668.551,995	3	535.091,561 668.557,817	5.846
4	535.002,529 668.543,503	5	535.003,32 668.541,457	2.194
6	535.015,812 668.514,891	7	535.016,549 668.512,352	2.644
8	535.026,207 668.508,86	9	535.039,701 668.507,722	13.542
10	535.051,342 668.504,627	11	535.057,56 668.504,627	6.218

Punct început	X / Y	Punct sfârșit	X / Y	Lungime segment (** (m)	Punct început	X / Y	Punct sfârșit	X / Y	Lungime segment (** (m)
11	535.057,56 668.504,627	12	535.064,042 668.504,627	6.482	12	535.064,042 668.504,627	13	535.067,442 668.501,094	4.903
13	535.067,442 668.501,094	14	535.069,4 668.499,06	2.823	14	535.069,4 668.499,06	15	535.073,957 668.494,326	6.571
15	535.073,957 668.494,326	16	535.072,511 668.499,873	5.732	16	535.072,511 668.499,873	17	535.073,04 668.505,958	6.108
17	535.073,04 668.505,958	18	535.074,363 668.509,662	3.933	18	535.074,363 668.509,662	19	535.077,273 668.515,483	6.508
19	535.077,273 668.515,483	20	535.079,39 668.520,775	5.7	20	535.079,39 668.520,775	21	535.082,036 668.525,537	5.448
21	535.082,036 668.525,537	22	535.084,946 668.529,241	4.71	22	535.084,946 668.529,241	23	535.086,534 668.532,681	3.789
23	535.086,534 668.532,681	24	535.088,122 668.536,65	4.275	24	535.088,122 668.536,65	25	535.089,444 668.539,825	3.439
25	535.089,444 668.539,825	26	535.091,032 668.543,794	4.275	26	535.091,032 668.543,794	1	535.091,297 668.547,233	3.449

\*\* Lungimile segmentelor sunt determinate în planul de proiecție Stereo 70 și sunt rotunjite la 1 milimetru.

\*\*\* Distanța dintre puncte este formată din segmente cumulate ce sunt mai mici decât valoarea 1 milimetru.



**DATE DESPRE IMOBILUL NR. 3448**

Oficiul de Cadastru și Publicitate Imobiliară SUCEAVA  
Biroul de Cadastru și Publicitate Imobiliară Campulung Moldovenesc

**A. Partea I. Descrierea imobilului**

TEREN Necunoscut

Adresa: Loc. Pojorâta, Jud. Suceava, Loc numit DEALU RAIA

Nr. Crt	Nr cadastral Nr. topografic	Suprafața* (mp)	Observații / Referințe
A1	30311	247.068	Sector cadastral:49 Teren neimprejmuit; CF 30311, 33634, 32749, 32788, 33647, nr. top. 2077/3, 2078/1, 708/3, parte din nr. top. 708/2, 713/1, 720/2, U.P. 2, U.A. 91A, 91B, 91C, 91D%, 93

**B. Partea II. Proprietari și acte**

Inscrieri privitoare la dreptul de proprietate și alte drepturi reale	Referințe
<b>3448 / 08/12/2022</b>	
Act Administrativ nr. TP nr. 707, din 14/10/2004 emis de Comisia Județeană de Fond Funciar SUCEAVA;	
B1 Intabulare, drept de PROPRIETATE, dobândit prin Reconstituire, cota actuala 1/1 1) COMUNA POJORÂTA, CIF:4441425	A1

**C. Partea III. SARCINI .**

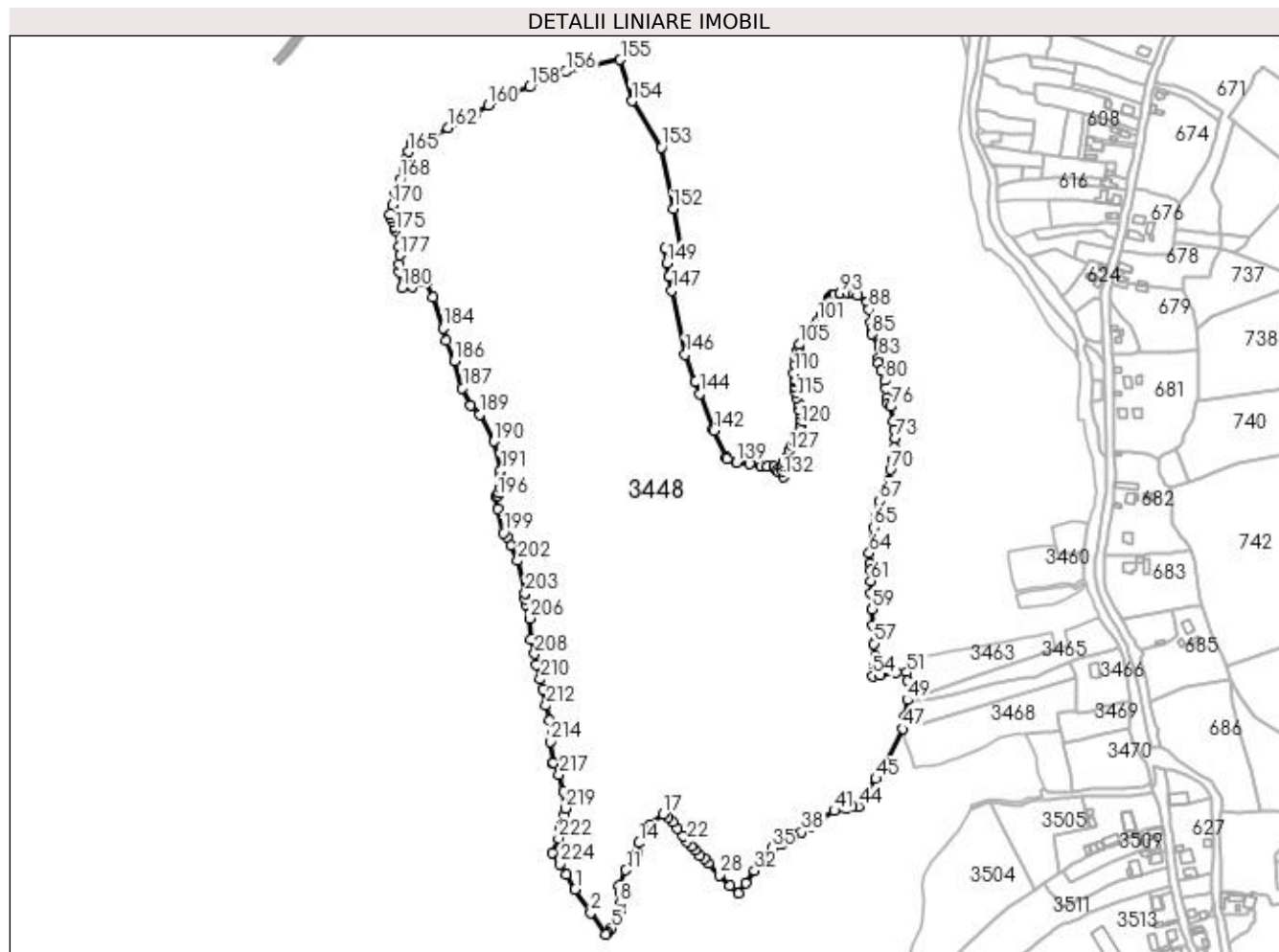
Inscrieri privind dezmembramintele dreptului de proprietate, drepturi reale de garanție și sarcini	Referințe
NU SUNT	

## Anexa Nr. 1 La Partea I

## Teren

Nr cadastral	Suprafața (mp)*	Observații / Referințe
30311	247.068	CF 30311, 33634, 32749, 32788, 33647, nr. top. 2077/3, 2078/1, 708/3, parte din nr. top. 708/2, 713/1, 720/2, U.P. 2, U.A. 91A, 91B, 91C, 91D%, 93

\* Suprafața este determinată în planul de proiecție Stereo 70.



## Date referitoare la teren

Crt	Categorie folosință	Intra vilan	Suprafața (mp)	Tarla	Parcelă	Nr. topo	Observații / Referințe
1	padure	DA	374	-	-	-	
2	padure	DA	202	-	-	-	
3	padure	NU	246.492	-	-	-	

## Lungime Segmente

1) Valorile lungimilor segmentelor sunt obținute din proiecție în plan.

Punct început	X / Y	Punct sfârșit	X / Y	Lungime segment
1	534.862,607 668.076,368	2	534.878,556 668.052,654	28.578
4	534.895,648 668.032,276	5	534.899,655 668.036,737	5.996
7	534.907,991 668.054,678	8	534.907,868 668.061,805	7.128
10	534.907,035 668.079,909	11	534.914,266 668.095,621	17.296
2	534.878,556 668.052,654	3	534.894,118 668.030,655	26.947
5	534.899,655 668.036,737	6	534.904,965 668.045,474	10.224
8	534.907,868 668.061,805	9	534.907,647 668.073,231	11.428
11	534.914,266 668.095,621	12	534.920,248 668.107,694	13.474
3	534.894,118 668.030,655	4	534.895,648 668.032,276	2.229
6	534.904,965 668.045,474	7	534.907,991 668.054,678	9.689
9	534.907,647 668.073,231	10	534.907,035 668.079,909	6.706
12	534.920,248 668.107,694	13	534.925,295 668.113,672	7.824







Punct început	X / Y	Punct sfârșit	X / Y	Lungime segment	Punct început	X / Y	Punct sfârșit	X / Y	Lungime segment	Punct început	X / Y	Punct sfârșit	X / Y	Lungime segment
211	534.829,883 668.279,516	212	534.833,051 668.262,522	17.287	212	534.833,051 668.262,522	213	534.836,348 668.247,418	15.46	213	534.836,348 668.247,418	214	534.837,329 668.225,88	21.56
214	534.837,329 668.225,88	215	534.840,792 668.204,392	21.765	215	534.840,792 668.204,392	216	534.840,859 668.204,253	0.154	216	534.840,859 668.204,253	217	534.846,423 668.192,711	12.813
217	534.846,423 668.192,711	218	534.850,892 668.175,403	17.876	218	534.850,892 668.175,403	219	534.852,927 668.158,464	17.061	219	534.852,927 668.158,464	220	534.851,228 668.151,801	6.876
220	534.851,228 668.151,801	221	534.847,469 668.139,575	12.791	221	534.847,469 668.139,575	222	534.845,753 668.127,871	11.829	222	534.845,753 668.127,871	223	534.839,498 668.113,211	15.939
223	534.839,498 668.113,211	224	534.847,567 668.101,992	13.819	224	534.847,567 668.101,992	225	534.853,786 668.090,99	12.638	225	534.853,786 668.090,99	1	534.862,607 668.076,368	17.077

\*\* Lungimile segmentelor sunt determinate în planul de proiecție Stereo 70 și sunt rotunjite la 1 milimetru.

\*\*\* Distanța dintre puncte este formată din segmente cumulate ce sunt mai mici decât valoarea 1 milimetru.



**DATE DESPRE IMOBILUL NR. 3449**

Oficiul de Cadastru și Publicitate Imobiliară SUCEAVA  
Biroul de Cadastru și Publicitate Imobiliară Campulung Moldovenesc

**A. Partea I. Descrierea imobilului**

TEREN Extravilan

Adresa: Jud. Suceava, Loc numit IZVOR

Nr. Crt	Nr cadastral Nr. topografic	Suprafața* (mp)	Observații / Referințe
A1	33450	9.572	Sector cadastral:49 Teren neimprejmuit; CF 33450, parte din nr. top. 2080/1, 2080/11

**B. Partea II. Proprietari și acte**

Inscrieri privitoare la dreptul de proprietate și alte drepturi reale	Referințe
<b>3449 / 07/12/2022</b>	
Act Normativ nr. Lege nr. 7, din 12/03/1996 emis de Parlamentul României;	
B1	A1
Inscrierea provizorie, drept de PROPRIETATE, dobandit prin Lege, cota actuala 1/1 1) COMUNA POJORÂTA, CIF:4441425	

**C. Partea III. SARCINI .**

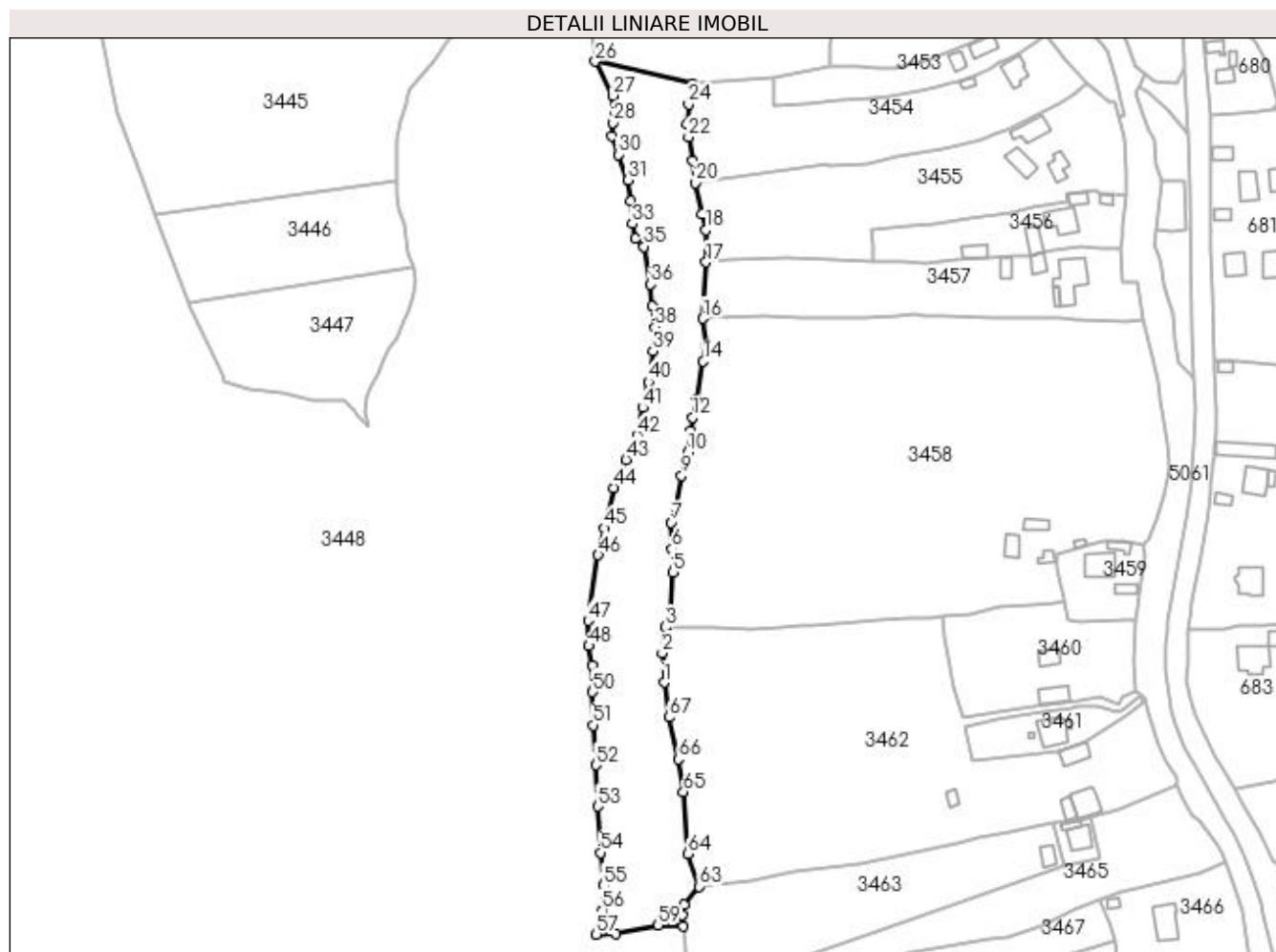
Inscrieri privind dezmembramintele dreptului de proprietate, drepturi reale de garanție și sarcini	Referințe
NU SUNT	

## Anexa Nr. 1 La Partea I

## Teren

Nr cadastral	Suprafața (mp)*	Observații / Referințe
33450	9.572	CF 33450, parte din nr. top. 2080/1, 2080/11

\* Suprafața este determinată în planul de proiecție Stereo 70.



## Date referitoare la teren

Crt	Categorie folosință	Intravilan	Suprafața (mp)	Tarla	Parcelă	Nr. topo	Observații / Referințe
1	padure	NU	9.572	-	-	-	

## Lungime Segmente

1) Valorile lungimilor segmentelor sunt obținute din proiecție în plan.

Punct început	X / Y	Punct sfârșit	X / Y	Lungime segment
1	535.190,979 668.392,781	2	535.190,258 668.404,457	11.698
4	535.193,818 668.420,969	5	535.194,383 668.436,54	15.581
7	535.193,812 668.456,172	8	535.195,436 668.462,823	6.846
10	535.200,305 668.484,197	11	535.201,58 668.492,638	8.537
13	535.203,793 668.504,768	14	535.206,552 668.520,149	15.626
16	535.206,451 668.537,194	17	535.207,695 668.559,433	22.274
2	535.190,258 668.404,457	3	535.191,639 668.414,758	10.393
5	535.194,383 668.436,54	6	535.194,104 668.445,709	9.173
8	535.195,436 668.462,823	9	535.197,951 668.474,887	12.323
11	535.201,58 668.492,638	12	535.202,32 668.497,907	5.321
14	535.206,552 668.520,149	15	535.207,46 668.527,02	6.931
17	535.207,695 668.559,433	18	535.207,383 668.572,264	12.835
3	535.191,639 668.414,758	4	535.193,818 668.420,969	6.582
6	535.194,104 668.445,709	7	535.193,812 668.456,172	10.467
9	535.197,951 668.474,887	10	535.200,305 668.484,197	9.603
12	535.202,32 668.497,907	13	535.203,793 668.504,768	7.017
15	535.207,46 668.527,02	16	535.206,451 668.537,194	10.224
18	535.207,383 668.572,264	19	535.205,9 668.578,74	6.644

Punct început	X / Y	Punct sfârșit	X / Y	Lungime segment	Punct început	X / Y	Punct sfârșit	X / Y	Lungime segment	Punct început	X / Y	Punct sfârșit	X / Y	Lungime segment
19	535.205,9 668.578,74	20	535.203,501 668.590,957	12.45	20	535.203,501 668.590,957	21	535.202,412 668.599,693	8.804	21	535.202,412 668.599,693	22	535.200,66 668.609,084	9.553
22	535.200,66 668.609,084	23	535.199,931 668.614,323	5.289	23	535.199,931 668.614,323	24	535.200,639 668.622,107	7.816	24	535.200,639 668.622,107	25	535.202,476 668.630,435	8.528
25	535.202,476 668.630,435	26	535.163,716 668.639,121	39.72 1	26	535.163,716 668.639,121	27	535.170,72 668.625,586	15.24	27	535.170,72 668.625,586	28	535.170,576 668.614,83	10.75 7
28	535.170,576 668.614,83	29	535.170,126 668.609,658	5.192	29	535.170,126 668.609,658	30	535.172,826 668.602,162	7.967	30	535.172,826 668.602,162	31	535.176,805 668.592,159	10.76 5
31	535.176,805 668.592,159	32	535.177,855 668.583,839	8.386	32	535.177,855 668.583,839	33	535.178,382 668.574,738	9.116	33	535.178,382 668.574,738	34	535.179,583 668.568,966	5.896
34	535.179,583 668.568,966	35	535.182,976 668.565,697	4.712	35	535.182,976 668.565,697	36	535.185,689 668.550,771	15.17 1	36	535.185,689 668.550,771	37	535.186,141 668.542,038	8.745
37	535.186,141 668.542,038	38	535.187,345 668.533,721	8.404	38	535.187,345 668.533,721	39	535.186,516 668.524,235	9.522	39	535.186,516 668.524,235	40	535.184,778 668.512,008	12.35
40	535.184,778 668.512,008	41	535.182,442 668.501,845	10.42 8	41	535.182,442 668.501,845	42	535.180,182 668.490,778	11.29 5	42	535.180,182 668.490,778	43	535.175,887 668.481,176	10.51 9
43	535.175,887 668.481,176	44	535.171,14 668.470,034	12.11 1	44	535.171,14 668.470,034	45	535.167,294 668.453,962	16.52 6	45	535.167,294 668.453,962	46	535.164,894 668.443,357	10.87 3
46	535.164,894 668.443,357	47	535.160,813 668.417,248	26.42 6	47	535.160,813 668.417,248	48	535.161,114 668.407,236	10.01 7	48	535.161,114 668.407,236	49	535.162,623 668.399,746	7.64
49	535.162,623 668.399,746	50	535.162,623 668.388,98	10.76 6	50	535.162,623 668.388,98	51	535.162,851 668.375,837	13.14 5	51	535.162,851 668.375,837	52	535.163,906 668.359,953	15.91 9
52	535.163,906 668.359,953	53	535.164,585 668.343,648	16.31 9	53	535.164,585 668.343,648	54	535.165,716 668.325,279	18.40 4	54	535.165,716 668.325,279	55	535.166,997 668.312,373	12.96 9
55	535.166,997 668.312,373	56	535.166,469 668.302,586	9.801	56	535.166,469 668.302,586	57	535.164,058 668.292,875	10.00 6	57	535.164,058 668.292,875	58	535.171,939 668.293,283	7.892
58	535.171,939 668.293,283	59	535.188,582 668.296,554	16.96 1	59	535.188,582 668.296,554	60	535.198,739 668.296,033	10.17	60	535.198,739 668.296,033	61	535.198,33 668.300,505	4.491
61	535.198,33 668.300,505	62	535.198,855 668.304,695	4.223	62	535.198,855 668.304,695	63	535.204,814 668.311,833	9.298	63	535.204,814 668.311,833	64	535.200,311 668.324,893	13.81 5
64	535.200,311 668.324,893	65	535.198,673 668.349,449	24.61 1	65	535.198,673 668.349,449	66	535.196,735 668.362,401	13.09 6	66	535.196,735 668.362,401	67	535.192,855 668.378,957	17.00 5
67	535.192,855 668.378,957	1	535.190,979 668.392,781	13.95 1										

\*\* Lungimile segmentelor sunt determinate în planul de proiecție Stereo 70 și sunt rotunjite la 1 milimetru.

\*\*\* Distanța dintre puncte este formată din segmente cumulate ce sunt mai mici decât valoarea 1 milimetru.



**DATE DESPRE IMOBILUL NR. 3450**

Oficiul de Cadastru și Publicitate Imobiliară SUCEAVA  
Biroul de Cadastru și Publicitate Imobiliară Campulung Moldovenesc

**A. Partea I. Descrierea imobilului**

TEREN Necunoscut

Adresa: Loc. Pojorâta, Jud. Suceava, Loc numit IZVOR

Nr. Crt	Nr cadastral Nr. topografic	Suprafața* (mp)	Observații / Referințe
A1		33.278	Sector cadastral:49 Teren neimprejmuit;

**B. Partea II. Proprietari și acte**

Inscrieri privitoare la dreptul de proprietate și alte drepturi reale		Referințe
<b>3450 / 07/12/2022</b>		
Act Normativ nr. Lege nr. 7, din 12/03/1996 emis de Parlamentul României;		
B1	Inscrierea provizorie, drept de PROPRIETATE, dobandit prin Lege, cota actuala 1/1 1) COMUNA POJORÂTA, CIF:4441425	A1

**C. Partea III. SARCINI .**

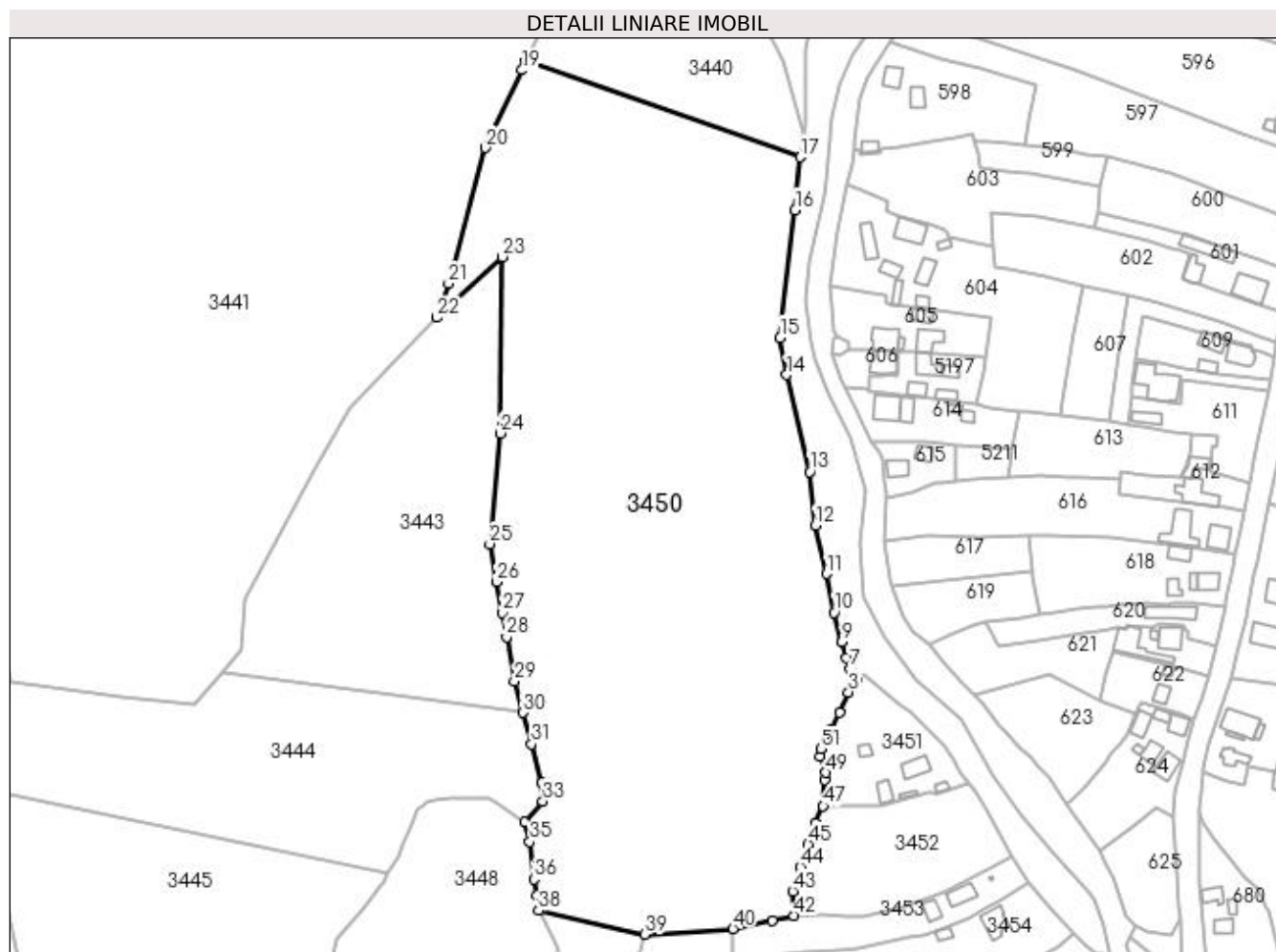
Inscrieri privind dezmembramintele dreptului de proprietate, drepturi reale de garanție și sarcini	Referințe
NU SUNT	

## Anexa Nr. 1 La Partea I

## Teren

Nr cadastral	Suprafața (mp)*	Observații / Referințe
	33.278	

\* Suprafața este determinată în planul de proiecție Stereo 70.



## Date referitoare la teren

Crt	Categorie folosință	Intravilan	Suprafața (mp)	Tarla	Parcelă	Nr. topo	Observații / Referințe
1	padure	DA	10.476	-	-	-	
2	padure	NU	22.802	-	-	-	

## Lungime Segmente

1) Valorile lungimilor segmentelor sunt obținute din proiecție în plan.

Punct început	X / Y	Punct sfârșit	X / Y	Lungime segment	Punct început	X / Y	Punct sfârșit	X / Y	Lungime segment	Punct început	X / Y	Punct sfârșit	X / Y	Lungime segment
1	535.270,666 668.705,256	2	535.273,532 668.711,259	6.652	2	535.273,532 668.711,259	3	535.276,84 668.718,761	8.199	3	535.276,84 668.718,761	4	535.279,209 668.722,635	4.541
4	535.279,209 668.722,635	5	535.280,034 668.723,303	1.062	5	535.280,034 668.723,303	6	535.278,414 668.725,359	2.618	6	535.278,414 668.725,359	7	535.277,528 668.727,242	2.081
7	535.277,528 668.727,242	8	535.276,223 668.731,239	4.205	8	535.276,223 668.731,239	9	535.274,486 668.737,03	6.046	9	535.274,486 668.737,03	10	535.271,567 668.747,802	11.16
10	535.271,567 668.747,802	11	535.268,79 668.761,897	14.36 6	11	535.268,79 668.761,897	12	535.264,795 668.779,578	18.12 7	12	535.264,795 668.779,578	13	535.262,671 668.799,173	19.71
13	535.262,671 668.799,173	14	535.254,273 668.834,487	36.29 9	14	535.254,273 668.834,487	15	535.251,908 668.848,008	13.72 6	15	535.251,908 668.848,008	16	535.257,395 668.894,578	46.89 2



Punct început	X / Y	Punct sfârșit	X / Y	Lungime segment	Punct început	X / Y	Punct sfârșit	X / Y	Lungime segment	Punct început	X / Y	Punct sfârșit	X / Y	Lungime segment
16	535.257,395 668.894,578	17	535.259,349 668.913,904	19.425	17	535.259,349 668.913,904	18	535.159,201 668.948,756	106.039	18	535.159,201 668.948,756	19	535.157,768 668.945,635	3.434
19	535.157,768 668.945,635	20	535.144,431 668.917,306	31.311	20	535.144,431 668.917,306	21	535.130,92 668.867,762	51.353	21	535.130,92 668.867,762	22	535.126,74 668.855,315	13.13
22	535.126,74 668.855,315	23	535.150,58 668.877,514	32.575	23	535.150,58 668.877,514	24	535.149,814 668.813,165	64.354	24	535.149,814 668.813,165	25	535.145,995 668.772,803	40.542
25	535.145,995 668.772,803	26	535.148,488 668.758,956	14.07	26	535.148,488 668.758,956	27	535.150,499 668.747,789	11.347	27	535.150,499 668.747,789	28	535.152,097 668.738,913	9.019
28	535.152,097 668.738,913	29	535.155,002 668.722,776	16.396	29	535.155,002 668.722,776	30	535.158,084 668.711,271	11.911	30	535.158,084 668.711,271	31	535.161,166 668.699,765	11.912
31	535.161,166 668.699,765	32	535.164,965 668.685,583	14.682	32	535.164,965 668.685,583	33	535.165,348 668.678,981	6.613	33	535.165,348 668.678,981	34	535.158,765 668.671,323	10.099
34	535.158,765 668.671,323	35	535.160,617 668.664,179	7.38	35	535.160,617 668.664,179	36	535.162,117 668.650,518	13.743	36	535.162,117 668.650,518	37	535.163,109 668.644,565	6.035
37	535.163,109 668.644,565	38	535.163,716 668.639,121	5.478	38	535.163,716 668.639,121	39	535.202,476 668.630,435	39.721	39	535.202,476 668.630,435	40	535.234,688 668.632,527	32.28
40	535.234,688 668.632,527	41	535.249,038 668.635,549	14.665	41	535.249,038 668.635,549	42	535.257,033 668.637,197	8.163	42	535.257,033 668.637,197	43	535.256,57 668.646,129	8.944
43	535.256,57 668.646,129	44	535.259,251 668.654,998	9.265	44	535.259,251 668.654,998	45	535.262,087 668.663,206	8.684	45	535.262,087 668.663,206	46	535.264,892 668.670,935	8.222
46	535.264,892 668.670,935	47	535.267,617 668.677,204	6.836	47	535.267,617 668.677,204	48	535.268,154 668.686,852	9.663	48	535.268,154 668.686,852	49	535.268,717 668.689,372	2.582
49	535.268,717 668.689,372	50	535.266,356 668.695,39	6.465	50	535.266,356 668.695,39	51	535.266,709 668.698,114	2.747	51	535.266,709 668.698,114	1	535.270,666 668.705,256	8.165

\*\* Lungimile segmentelor sunt determinate în planul de proiecție Stereo 70 și sunt rotunjite la 1 milimetru.

\*\*\* Distanța dintre puncte este formată din segmente cumulate ce sunt mai mici decât valoarea 1 milimetru.



**DATE DESPRE IMOBILUL NR. 3451**

Oficiul de Cadastru și Publicitate Imobiliară SUCEAVA  
Biroul de Cadastru și Publicitate Imobiliară Campulung Moldovenesc

**A. Partea I. Descrierea imobilului**

TEREN Intravilan

Adresa: Loc. Pojorâta, Str Izvoaraș, Nr. 50, Jud. Suceava

Nr. Crt	Nr cadastral Nr. topografic	Suprafața* (mp)	Observații / Referințe
A1	35023	Din acte: 1.793 Masurata: 1.580	Sector cadastral:49 Teren neimpregmuit; Provenit din CF 35023, nr. cad. 35023

**Construcții**

Crt	Nr cadastral Nr. topografic	Adresa	Observații / Referințe
A1.1		Loc. Pojorâta, Str Izvoaraș, Nr. 50, Jud. Suceava	Nr. niveluri:1; S. construita la sol:56 mp; S. construita desfasurata:56 mp; Casă de locuit, P
A1.2		Loc. Pojorâta, Str Izvoaraș, Nr. 50, Jud. Suceava	Nr. niveluri:1; S. construita la sol:14 mp; S. construita desfasurata:14 mp; Anexă, P, Bucatarie de vara, an edific. 1950
A1.3		Loc. Pojorâta, Str Izvoaraș, Nr. 50, Jud. Suceava	Nr. niveluri:1; S. construita la sol:11 mp; S. construita desfasurata:11 mp; Anexă, P, Sura
A1.4		Loc. Pojorâta, Str Izvoaraș, Nr. 50, Jud. Suceava	Nr. niveluri:1; S. construita la sol:36 mp; S. construita desfasurata:36 mp; Anexă, P, Grajd cu camara, an edific. 1950
A1.5		Loc. Pojorâta, Str Izvoaraș, Nr. 50, Jud. Suceava	Nr. niveluri:1; S. construita la sol:21 mp; S. construita desfasurata:21 mp; Anexă, P, Fanar

**B. Partea II. Proprietari și acte**

Inscrieri privitoare la dreptul de proprietate și alte drepturi reale		Referințe
<b>2800 / 09/11/1992</b>		
Act Notarial nr. 3716, din 09/11/1992 emis de Notariatul de stat local Campulung Moldovenesc;		
B1	Intabulare, drept de PROPRIETATE, dobandit prin Conventie, cota actuala 1/2 1) NICHIFOREAN VIORICA	A1, A1.1, A1.2, A1.4
<b>7736 / 20/05/2021</b>		
Act Notarial nr. C.M.45, din 14/05/2021 emis de Catargiu TUDOR-MARIAN;		
B2	Intabulare, drept de PROPRIETATE, dobandit prin Succesiune, cota actuala 1/2 1) NICHIFOREAN VIORICA	A1, A1.1, A1.2, A1.4
<b>3451 / 08/12/2022</b>		
Act Administrativ nr. Adeverință nr. 1700, din 02/11/2022 emis de Primăria Comunei Pojorâta;		
B3	Intabulare, drept de PROPRIETATE, dobandit prin Lege, cota actuala 1/1 1) NICHIFOREAN VIORICA	A1.3, A1.5

**C. Partea III. SARCINI .**

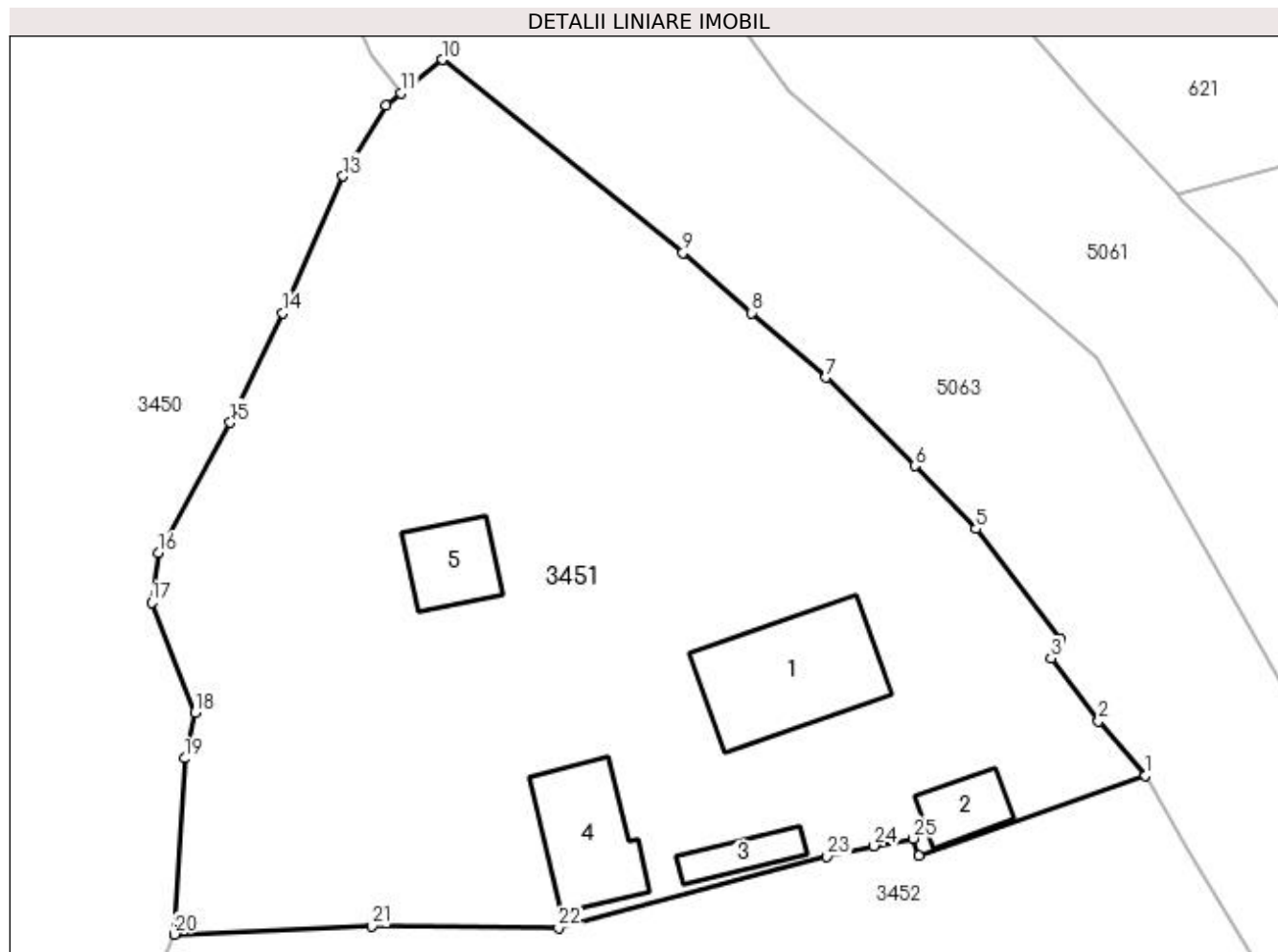
Inscrieri privind dezmembramentele dreptului de proprietate, drepturi reale de garanție și sarcini	Referințe
NU SUNT	

## Anexa Nr. 1 La Partea I

## Teren

Nr cadastral	Suprafața (mp)*	Observații / Referințe
35023	Din acte: 1.793 Masurata: 1.580	Provenit din CF 35023, nr. cad. 35023

\* Suprafața este determinată în planul de proiecție Stereo 70.



## Date referitoare la teren

Crt	Categorie folosință	Intravilan	Suprafața (mp)	Tarla	Parcelă	Nr. topo	Observații / Referințe
1	curți construcții	DA	389	-	-	-	
2	arabil	DA	71	-	-	-	
3	faneata	DA	1.120	-	-	-	

## Date referitoare la construcții

Crt	Număr	Destinație construcție	Supraf. (mp)	Situație juridică	Observații / Referințe
A1.1		construcții de locuințe	56	Cu acte	Nr. niveluri:1; S. construita la sol:56 mp; S. construita desfasurata:56 mp; Casă de locuit, P
A1.2		construcții anexa	14	Cu acte	Nr. niveluri:1; S. construita la sol:14 mp; S. construita desfasurata:14 mp; Anexă, P, Bucatarie de vara, an edific. 1950
A1.3		construcții anexa	11	Cu acte	Nr. niveluri:1; S. construita la sol:11 mp; S. construita desfasurata:11 mp; Anexă, P, Sura
A1.4		construcții anexa	36	Cu acte	Nr. niveluri:1; S. construita la sol:36 mp; S. construita desfasurata:36 mp; Anexă, P, Grajd cu camera, an edific. 1950
A1.5		construcții anexa	21	Cu acte	Nr. niveluri:1; S. construita la sol:21 mp; S. construita desfasurata:21 mp; Anexă, P, Fanar

## Lungime Segmente

1) Valorile lungimilor segmentelor sunt obținute din proiecție în plan.

Punct început	X / Y	Punct sfârșit	X / Y	Lungime segment (** (m)
1	535.320,844 668.685,914	2	535.318,275 668.688,901	3.94
3	535.315,655 668.692,339	4	535.316,213 668.693,384	1.185
5	535.311,551 668.699,425	6	535.308,189 668.702,878	4.819
7	535.303,323 668.707,723	8	535.299,262 668.711,271	5.393
9	535.295,485 668.714,571	10	535.282,307 668.725,143	16.895
11	535.280,034 668.723,303	12	535.279,209 668.722,635	1.062
13	535.276,84 668.718,761	14	535.273,532 668.711,259	8.199
15	535.270,666 668.705,256	16	535.266,709 668.698,114	8.165
17	535.266,356 668.695,39	18	535.268,717 668.689,372	6.465
19	535.268,154 668.686,852	20	535.267,617 668.677,204	9.663
21	535.278,423 668.677,652	22	535.288,657 668.677,567	10.234
23	535.303,379 668.681,479	24	535.305,96 668.682,053	2.644
25	535.308,112 668.682,461	26	535.308,418 668.681,507	1.002

Punct început	X / Y	Punct sfârșit	X / Y	Lungime segment (** (m)
2	535.318,275 668.688,901	3	535.315,655 668.692,339	4.323
4	535.316,213 668.693,384	5	535.311,551 668.699,425	7.631
6	535.308,189 668.702,878	7	535.303,323 668.707,723	6.867
8	535.299,262 668.711,271	9	535.295,485 668.714,571	5.016
10	535.282,307 668.725,143	11	535.280,034 668.723,303	2.924
12	535.279,209 668.722,635	13	535.276,84 668.718,761	4.541
14	535.273,532 668.711,259	15	535.270,666 668.705,256	6.652
16	535.266,709 668.698,114	17	535.266,356 668.695,39	2.747
18	535.268,717 668.689,372	19	535.268,154 668.686,852	2.582
20	535.267,617 668.677,204	21	535.278,423 668.677,652	10.815
22	535.288,657 668.677,567	23	535.303,379 668.681,479	15.233
24	535.305,96 668.682,053	25	535.308,112 668.682,461	2.19
26	535.308,418 668.681,507	1	535.320,844 668.685,914	13.184

\*\* Lungimile segmentelor sunt determinate în planul de proiecție Stereo 70 și sunt rotunjite la 1 milimetru.

\*\*\* Distanța dintre puncte este formată din segmente cumulate ce sunt mai mici decât valoarea 1 milimetru.



**DATE DESPRE IMOBILUL NR. 3452**

Oficiul de Cadastru și Publicitate Imobiliară SUCEAVA  
 Biroul de Cadastru și Publicitate Imobiliară Campulung Moldovenesc

**A. Partea I. Descrierea imobilului**

TEREN Intravilan

Adresa: Loc. Pojorâta, Jud. Suceava, Loc numit IZVOR

Nr. Crt	Nr cadastral Nr. topografic	Suprafața* (mp)	Observații / Referințe
A1	33123	2.624	Sector cadastral:49 Teren neimprejmuit; Provenit din CF 33123, nr. top. 2076, 2080/7

**B. Partea II. Proprietari și acte**

Inscrieri privitoare la dreptul de proprietate și alte drepturi reale		Referințe
<b>2330 / 23/02/2017</b>		
Act Notarial nr. 7, din 22/02/2017 emis de Scraba Luminita Doru Paul;		
B1	Intabulare, drept de PROPRIETATE, dobandit prin Succesiune, cota actuala 3/4 1) RAIA VERONICA-MIRELA	A1
<b>2331 / 23/02/2017</b>		
Act Notarial nr. 8, din 22/02/2017 emis de Scraba Luminita Doru Paul;		
B2	Intabulare, drept de PROPRIETATE, dobandit prin Conventie, cota actuala 1/4 1) RAIA VERONICA-MIRELA	A1

**C. Partea III. SARCINI .**

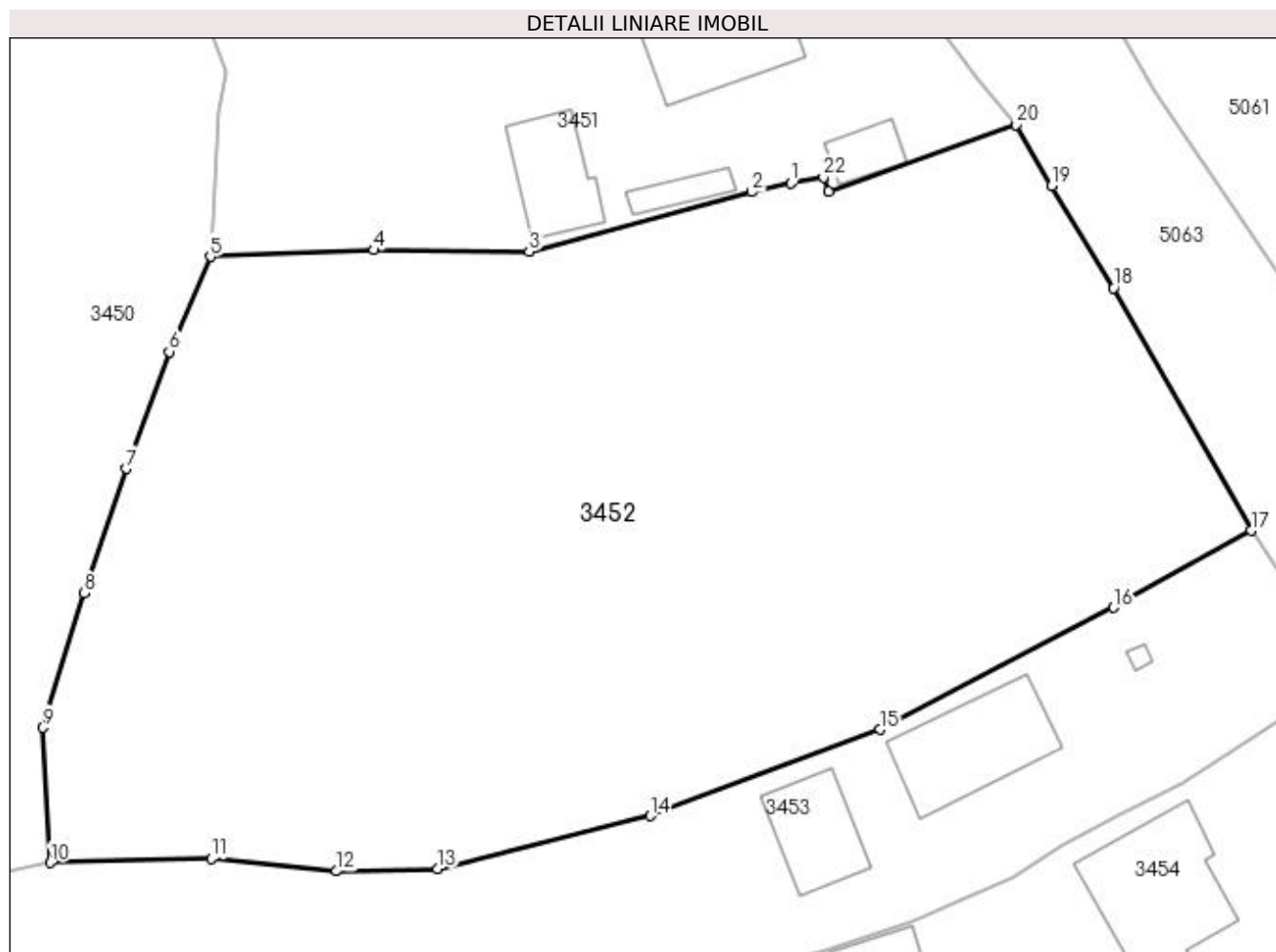
Inscrieri privind dezmembramintele dreptului de proprietate, drepturi reale de garanție și sarcini	Referințe
NU SUNT	

## Anexa Nr. 1 La Partea I

## Teren

Nr cadastral	Suprafața (mp)*	Observații / Referințe
33123	2.624	Provenit din CF 33123, nr. top. 2076, 2080/7

\* Suprafața este determinată în planul de proiecție Stereo 70.



## Date referitoare la teren

Crt	Categorie folosință	Intravilan	Suprafața (mp)	Tarla	Parcelă	Nr. topo	Observații / Referințe
1	faneata	DA	2.624	-	-	-	

## Lungime Segmente

1) Valorile lungimilor segmentelor sunt obținute din proiecție în plan.

Punct început	X / Y	Punct sfârșit	X / Y	Lungime segment (** (m)
1	535.305,96 668.682,053	2	535.303,379 668.681,479	2.644
3	535.288,657 668.677,567	4	535.278,423 668.677,652	10.234
5	535.267,617 668.677,204	6	535.264,892 668.670,935	6.836
7	535.262,087 668.663,206	8	535.259,251 668.654,998	8.684
9	535.256,57 668.646,129	10	535.257,033 668.637,197	8.944

Punct început	X / Y	Punct sfârșit	X / Y	Lungime segment (** (m)
2	535.303,379 668.681,479	3	535.288,657 668.677,567	15.233
4	535.278,423 668.677,652	5	535.267,617 668.677,204	10.815
6	535.264,892 668.670,935	7	535.262,087 668.663,206	8.222
8	535.259,251 668.654,998	9	535.256,57 668.646,129	9.265
10	535.257,033 668.637,197	11	535.267,675 668.637,488	10.646



Punct început	X / Y	Punct sfârșit	X / Y	Lungime segment (** (m)
11	535.267,675 668.637,488	12	535.275,942 668.636,658	8.309
13	535.282,63 668.636,813	14	535.296,655 668.640,297	14.451
15	535.311,817 668.645,996	16	535.327,258 668.654,05	17.415
17	535.336,343 668.659,12	18	535.327,262 668.675,139	18.414
19	535.323,165 668.681,868	20	535.320,844 668.685,914	4.664
21	535.308,418 668.681,507	22	535.308,112 668.682,461	1.002

Punct început	X / Y	Punct sfârșit	X / Y	Lungime segment (** (m)
12	535.275,942 668.636,658	13	535.282,63 668.636,813	6.69
14	535.296,655 668.640,297	15	535.311,817 668.645,996	16.198
16	535.327,258 668.654,05	17	535.336,343 668.659,12	10.404
18	535.327,262 668.675,139	19	535.323,165 668.681,868	7.878
20	535.320,844 668.685,914	21	535.308,418 668.681,507	13.184
22	535.308,112 668.682,461	1	535.305,96 668.682,053	2.19

\*\* Lungimile segmentelor sunt determinate în planul de proiecție Stereo 70 și sunt rotunjite la 1 milimetru.

\*\*\* Distanța dintre puncte este formată din segmente cumulate ce sunt mai mici decât valoarea 1 milimetru.



**DATE DESPRE IMOBILUL NR. 3453**

Oficiul de Cadastru și Publicitate Imobiliară SUCEAVA  
Biroul de Cadastru și Publicitate Imobiliară Campulung Moldovenesc

**A. Partea I. Descrierea imobilului**

TEREN Intravilan

Adresa: Loc. Pojorâta, Str Izvoaraș, Nr. 52, Jud. Suceava

Nr. Crt	Nr cadastral Nr. topografic	Suprafața* (mp)	Observații / Referințe
A1	32971	1.339	Sector cadastral:49 Teren neimprejmuit; Provenit din CF 32971, nr. cad. 32971

**Construcții**

Crt	Nr cadastral Nr. topografic	Adresa	Observații / Referințe
A1.1		Loc. Pojorâta, Str Izvoaraș, Nr. 52, Jud. Suceava	Nr. niveluri:1; S. construita la sol:57 mp; S. construita desfasurata:97 mp; Casă de locuit, P, in 1950, din zidarie si lemn, suprafata construita la sol=57mp, suprafata construita desfasurata=97m
A1.2		Loc. Pojorâta, Str Izvoaraș, Nr. 52, Jud. Suceava	Nr. niveluri:1; S. construita la sol:36 mp; S. construita desfasurata:36 mp; Anexă, P, din 1950, din lemn, suprafata construita la sol=36mp, suprafata construita desfasurata=36mp
A1.3		Loc. Pojorâta, Str Izvoaraș, Nr. 52, Jud. Suceava	Nr. niveluri:1; S. construita la sol:2 mp; S. construita desfasurata:2 mp; Anexă, P, in 1950, din lemn, suprafata construita la sol=2mp, suprafata construita desfasurata=2mp

**B. Partea II. Proprietari și acte**

Inscrieri privitoare la dreptul de proprietate și alte drepturi reale	Referințe
<b>1469 / 03/10/2001</b>	
Act Notarial nr. Contract De Vanzare-Cumparare nr. 3601, din 03/10/2001 emis de BNP Scraba Horia Ilie;	
B1	A1, A1.1, A1.2, A1.3
Intabulare, drept de PROPRIETATEca bun comun, dobandit prin Conventie, cota actuala 1/1	
1) <b>BLANDU IOAN</b> , LIPSĂ CNP	
2) <b>BLANDU MIHAELA</b> , LIPSĂ CNP	

**C. Partea III. SARCINI .**

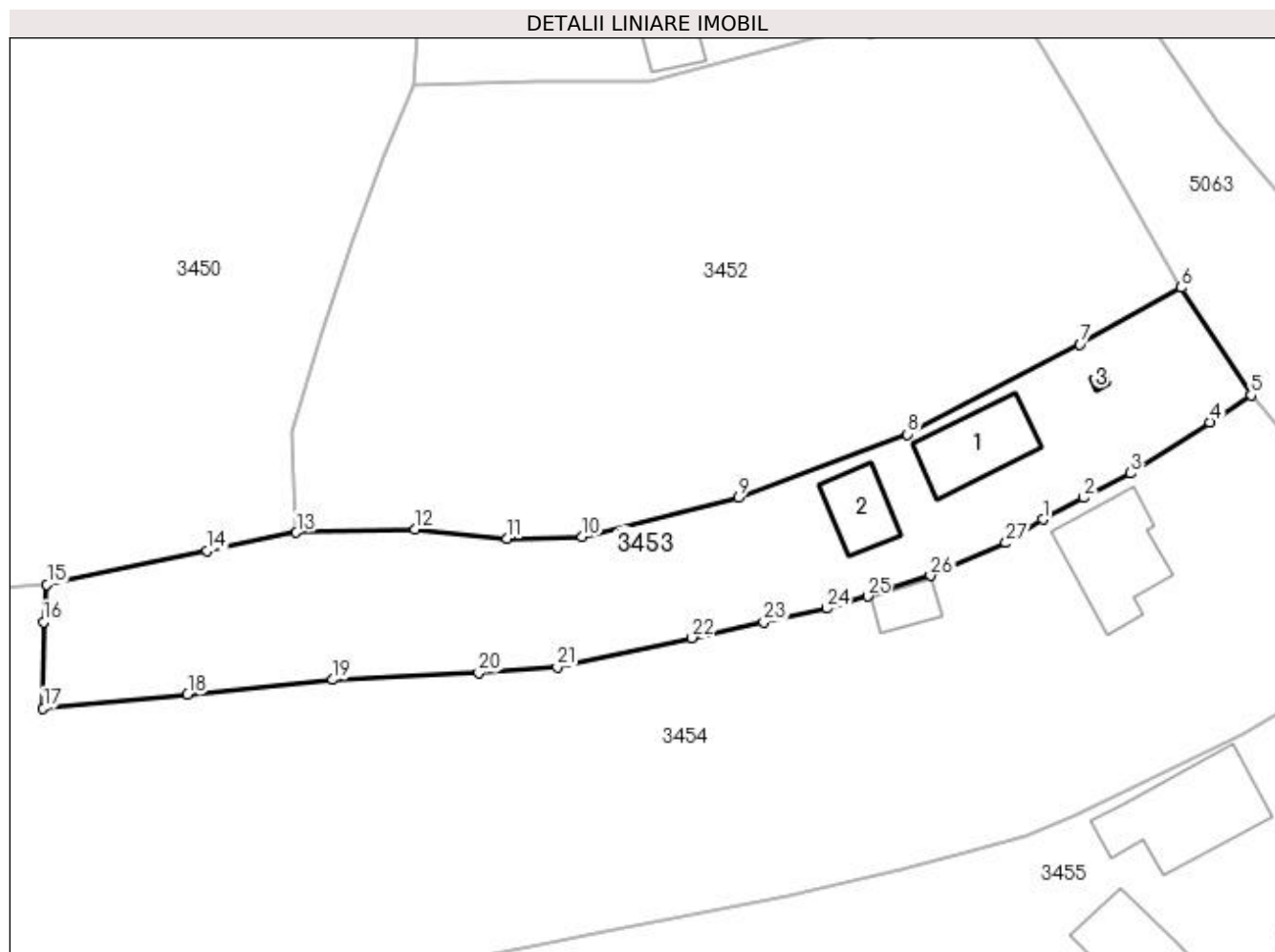
Inscrieri privind dezmembramintele dreptului de proprietate, drepturi reale de garanție și sarcini	Referințe
NU SUNT	

## Anexa Nr. 1 La Partea I

## Teren

Nr cadastral	Suprafața (mp)*	Observații / Referințe
32971	1.339	Provenit din CF 32971, nr. cad. 32971

\* Suprafața este determinată în planul de proiecție Stereo 70.



## Date referitoare la teren

Crt	Categorie folosință	Intravilan	Suprafața (mp)	Tarla	Parcelă	Nr. topo	Observații / Referințe
1	curți construcții	DA	484	-	-	-	
2	faneata	DA	855	-	-	-	

## Date referitoare la construcții

Crt	Număr	Destinație construcție	Supraf. (mp)	Situație juridică	Observații / Referințe
A1.1		construcții de locuințe	57	Cu acte	Nr. niveluri:1; S. construita la sol:57 mp; S. construita desfasurata:97 mp; Casă de locuit, P, in 1950, din zidarie si lemn, suprafata construita la sol=57mp, suprafata construita desfasurata=97m
A1.2		construcții anexa	36	Cu acte	Nr. niveluri:1; S. construita la sol:36 mp; S. construita desfasurata:36 mp; Anexă, P, din 1950, din lemn, suprafata construita la sol=36mp, suprafata construita desfasurata=36mp
A1.3		construcții anexa	2	Cu acte	Nr. niveluri:1; S. construita la sol:2 mp; S. construita desfasurata:2 mp; Anexă, P, in 1950, din lemn, suprafata construita la sol=2mp, suprafata construita desfasurata=2mp

## Lungime Segmente

1) Valorile lungimilor segmentelor sunt obținute din proiecție în plan.

Punct început	X / Y	Punct sfârșit	X / Y	Lungime segment (** (m)
1	535.323,938 668.638,359	2	535.327,585 668.640,309	4.136
3	535.331,813 668.642,496	4	535.338,897 668.647,084	8.44
5	535.342,608 668.649,485	6	535.336,343 668.659,12	11.493
7	535.327,258 668.654,05	8	535.311,817 668.645,996	17.415
9	535.296,655 668.640,297	10	535.282,63 668.636,813	14.451
11	535.275,942 668.636,658	12	535.267,675 668.637,488	8.309
13	535.257,033 668.637,197	14	535.249,038 668.635,549	8.163
15	535.234,688 668.632,527	16	535.234,371 668.629,192	3.35
17	535.234,342 668.621,455	18	535.247,289 668.622,666	13.004
19	535.260,303 668.624,004	20	535.273,385 668.624,602	13.096
21	535.280,43 668.625,127	22	535.292,508 668.627,76	12.362
23	535.298,925 668.629,159	24	535.304,586 668.630,393	5.794
25	535.308,236 668.631,483	26	535.313,88 668.633,336	5.94
27	535.320,638 668.636,254	1	535.323,938 668.638,359	3.914

Punct început	X / Y	Punct sfârșit	X / Y	Lungime segment (** (m)
2	535.327,585 668.640,309	3	535.331,813 668.642,496	4.76
4	535.338,897 668.647,084	5	535.342,608 668.649,485	4.42
6	535.336,343 668.659,12	7	535.327,258 668.654,05	10.404
8	535.311,817 668.645,996	9	535.296,655 668.640,297	16.198
10	535.282,63 668.636,813	11	535.275,942 668.636,658	6.69
12	535.267,675 668.637,488	13	535.257,033 668.637,197	10.646
14	535.249,038 668.635,549	15	535.234,688 668.632,527	14.665
16	535.234,371 668.629,192	17	535.234,342 668.621,455	7.737
18	535.247,289 668.622,666	19	535.260,303 668.624,004	13.083
20	535.273,385 668.624,602	21	535.280,43 668.625,127	7.065
22	535.292,508 668.627,76	23	535.298,925 668.629,159	6.568
24	535.304,586 668.630,393	25	535.308,236 668.631,483	3.809
26	535.313,88 668.633,336	27	535.320,638 668.636,254	7.361

\*\* Lungimile segmentelor sunt determinate în planul de proiecție Stereo 70 și sunt rotunjite la 1 milimetru.

\*\*\* Distanța dintre puncte este formată din segmente cumulate ce sunt mai mici decât valoarea 1 milimetru.



**DATE DESPRE IMOBILUL NR. 3454**

Oficiul de Cadastru și Publicitate Imobiliară SUCEAVA  
Biroul de Cadastru și Publicitate Imobiliară Campulung Moldovenesc

**A. Partea I. Descrierea imobilului**

TEREN Necunoscut

Adresa: Loc. Pojorâta, Str Izvoaraș, Nr. 54, Jud. Suceava

Nr. Crt	Nr cadastral Nr. topografic	Suprafața* (mp)	Observații / Referințe
A1	30589	4.331	Sector cadastral:49 Teren imprejmuit; Provenit din CF 30589, nr. cad. 30589

**Construcții**

Crt	Nr cadastral Nr. topografic	Adresa	Observații / Referințe
A1.1		Loc. Pojorâta, Str Izvoaraș, Nr. 54, Jud. Suceava	Nr. niveluri:2; S. construita la sol:76 mp; S. construita desfasurata:152 mp; Casă de locuit, P+E, onstruită în anul 1982, din lemn, având suprafața construită desfășurată de 152 mp, formată din parter și etaj.
A1.2		Loc. Pojorâta, Str Izvoaraș, Nr. 54, Jud. Suceava	Nr. niveluri:1; S. construita la sol:19 mp; S. construita desfasurata:19 mp; Anexă, (Magazie) - construită în anul 1982, din lemn, având suprafața construită desfășurată de 19 mp, formată din parte

**B. Partea II. Proprietari și acte**

Inscrieri privitoare la dreptul de proprietate și alte drepturi reale	Referințe
<b>7346 / 03/06/2016</b>	
Act Notarial nr. 494, din 02/06/2016 emis de Scraba Horia Ilie;	
B1	A1, A1.1, A1.2
Intabulare, drept de PROPRIETATEca bun comun, dobandit prin Conventie, cota actuala 1/1	
1) STRAJERIU MARCEL	
2) STRAJERIU OANA	

**C. Partea III. SARCINI .**

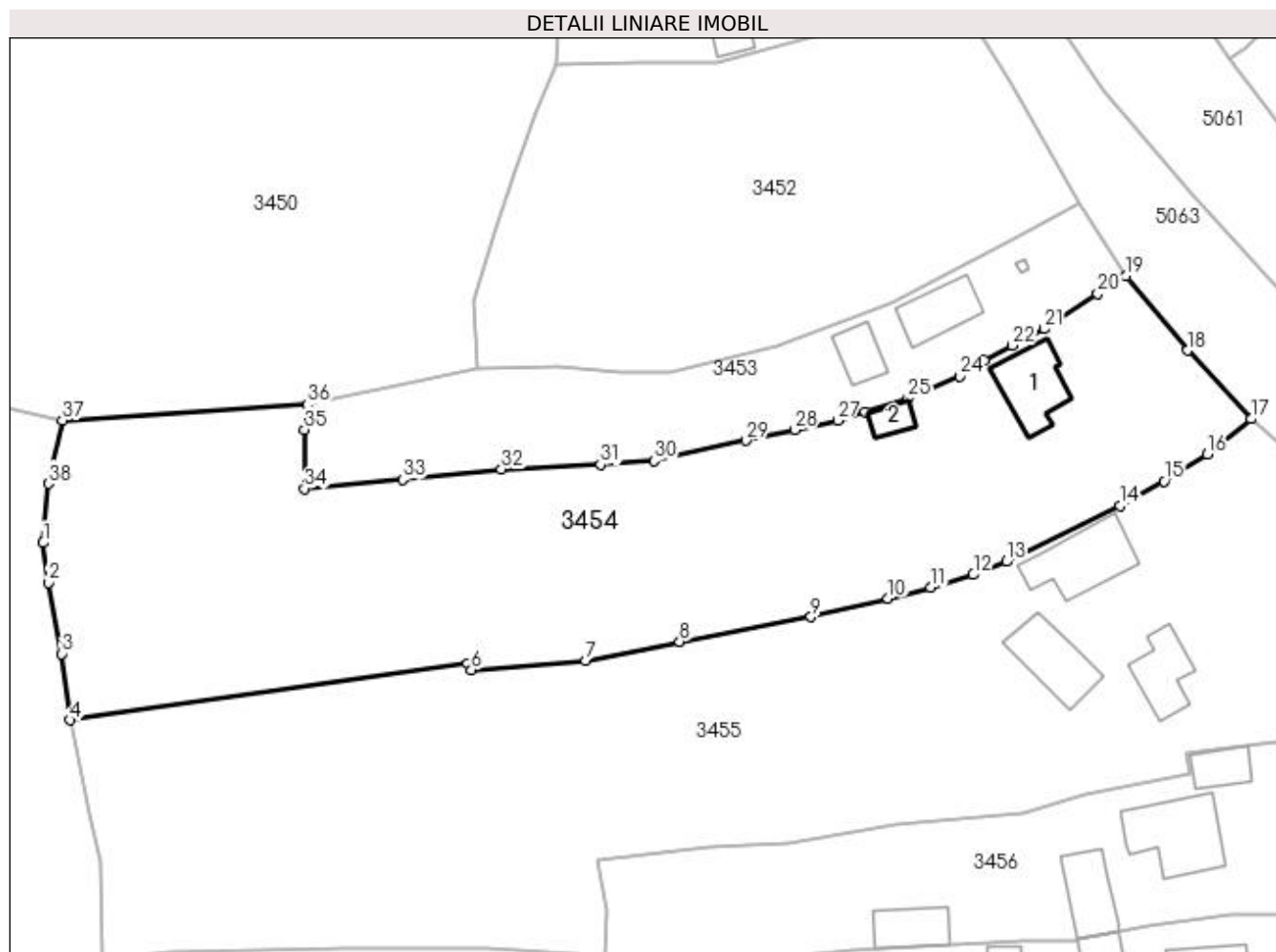
Inscrieri privind dezmembramintele dreptului de proprietate, drepturi reale de garanție și sarcini	Referințe
NU SUNT	

## Anexa Nr. 1 La Partea I

## Teren

Nr cadastral	Suprafața (mp)*	Observații / Referințe
30589	4.331	Provenit din CF 30589, nr. cad. 30589

\* Suprafața este determinată în planul de proiecție Stereo 70.



## Date referitoare la teren

Crt	Categorie folosință	Intravilan	Suprafața (mp)	Tarla	Parcelă	Nr. topo	Observații / Referințe
1	curți constructii	DA	1.209	-	-	-	
2	faneata	DA	1.841	-	-	-	
3	faneata	NU	1.281	-	-	-	

## Date referitoare la construcții

Crt	Număr	Destinație construcție	Supraf. (mp)	Situație juridică	Observații / Referințe
A1.1		construcții de locuințe	76	Cu acte	Nr. niveluri:2; S. construita la sol:76 mp; S. construita desfasurata:152 mp; Casă de locuit, P+E, onstruită în anul 1982, din lemn, având suprafața construită desfășurată de 152 mp, formată din parter și etaj.
A1.2		construcții anexa	19	Cu acte	Nr. niveluri:1; S. construita la sol:19 mp; S. construita desfasurata:19 mp; Anexă, (Magazie) - construită în anul 1982, din lemn, având suprafața construită desfășurată de 19 mp, formată din parte



## Lungime Segmente

1) Valorile lungimilor segmentelor sunt obținute din proiecție în plan.

Punct început	X / Y	Punct sfârșit	X / Y	Lungime segment (** (m)
1	535.199,931 668.614,323	2	535.200,66 668.609,084	5.289
3	535.202,412 668.599,693	4	535.203,501 668.590,957	8.804
5	535.255,867 668.598,355	6	535.256,355 668.597,593	0.905
7	535.271,404 668.598,765	8	535.283,784 668.601,281	12.633
9	535.301,1 668.604,569	10	535.311,233 668.606,987	10.418
11	535.316,878 668.608,44	12	535.322,457 668.610,109	5.823
13	535.326,824 668.611,844	14	535.341,778 668.619,185	16.659
15	535.347,631 668.622,394	16	535.353,278 668.625,994	6.697
17	535.359,07 668.630,629	18	535.350,663 668.639,623	12.311
19	535.342,608 668.649,485	20	535.338,897 668.647,084	4.42
21	535.331,813 668.642,496	22	535.327,585 668.640,309	4.76
23	535.323,938 668.638,359	24	535.320,638 668.636,254	3.914
25	535.313,88 668.633,336	26	535.308,236 668.631,483	5.94
27	535.304,586 668.630,393	28	535.298,925 668.629,159	5.794
29	535.292,508 668.627,76	30	535.280,43 668.625,127	12.362
31	535.273,385 668.624,602	32	535.260,303 668.624,004	13.096
33	535.247,289 668.622,666	34	535.234,342 668.621,455	13.004
35	535.234,371 668.629,192	36	535.234,688 668.632,527	3.35
37	535.202,476 668.630,435	38	535.200,639 668.622,107	8.528

Punct început	X / Y	Punct sfârșit	X / Y	Lungime segment (** (m)
2	535.200,66 668.609,084	3	535.202,412 668.599,693	9.553
4	535.203,501 668.590,957	5	535.255,867 668.598,355	52.886
6	535.256,355 668.597,593	7	535.271,404 668.598,765	15.095
8	535.283,784 668.601,281	9	535.301,1 668.604,569	17.625
10	535.311,233 668.606,987	11	535.316,878 668.608,44	5.829
12	535.322,457 668.610,109	13	535.326,824 668.611,844	4.699
14	535.341,778 668.619,185	15	535.347,631 668.622,394	6.675
16	535.353,278 668.625,994	17	535.359,07 668.630,629	7.418
18	535.350,663 668.639,623	19	535.342,608 668.649,485	12.734
20	535.338,897 668.647,084	21	535.331,813 668.642,496	8.44
22	535.327,585 668.640,309	23	535.323,938 668.638,359	4.136
24	535.320,638 668.636,254	25	535.313,88 668.633,336	7.361
26	535.308,236 668.631,483	27	535.304,586 668.630,393	3.809
28	535.298,925 668.629,159	29	535.292,508 668.627,76	6.568
30	535.280,43 668.625,127	31	535.273,385 668.624,602	7.065
32	535.260,303 668.624,004	33	535.247,289 668.622,666	13.083
34	535.234,342 668.621,455	35	535.234,371 668.629,192	7.737
36	535.234,688 668.632,527	37	535.202,476 668.630,435	32.28
38	535.200,639 668.622,107	1	535.199,931 668.614,323	7.816

\*\* Lungimile segmentelor sunt determinate în planul de proiecție Stereo 70 și sunt rotunjite la 1 milimetru.

\*\*\* Distanța dintre puncte este formată din segmente cumulate ce sunt mai mici decât valoarea 1 milimetru.



**DATE DESPRE IMOBILUL NR. 3455**

Oficiul de Cadastru și Publicitate Imobiliară SUCEAVA  
Biroul de Cadastru și Publicitate Imobiliară Campulung Moldovenesc

**A. Partea I. Descrierea imobilului**

TEREN Necunoscut

Adresa: Loc. Pojorâta, Str Izvoraș, Nr. 56, 58, Jud. Suceava

Nr. Crt	Nr cadastral Nr. topografic	Suprafața* (mp)	Observații / Referințe
A1	34314	5.691	Sector cadastral:49 Teren neimprejmuit; Provenit din CF 34314, nr. cad. 34314

**Construcții**

Crt	Nr cadastral Nr. topografic	Adresa	Observații / Referințe
A1.1		Loc. Pojorâta, Str Izvoraș, Nr. 56, 58, Jud. Suceava	Nr. niveluri:2; S. construita la sol:94 mp; S. construita desfasurata:188 mp; Casă de locuit, P+M, din 1956, din lemn, suprafata construita desfasurata=94mp
A1.2		Loc. Pojorâta, Str Izvoraș, Nr. 56, 58, Jud. Suceava	Nr. niveluri:1; S. construita la sol:60 mp; S. construita desfasurata:60 mp; Casă de locuit, P
A1.3		Loc. Pojorâta, Str Izvoraș, Nr. 56, 58, Jud. Suceava	Nr. niveluri:1; S. construita la sol:76 mp; S. construita desfasurata:76 mp; Anexă, P, in 1970, din lemn, suprafata construita desfasurata=76mp

**B. Partea II. Proprietari și acte**

Inscrieri privitoare la dreptul de proprietate și alte drepturi reale		Referințe
<b>13943 / 23/08/2019</b>		
Act Administrativ nr. 949, din 20/05/2019 emis de COMISIA JUDETEANA DE FOND FUNCJAR SUCEAVA;		
B1	Intabulare, drept de PROPRIETATE, dobandit prin Reconstituire, cota actuala 1/1 1) RAIA GAVRIL	A1
<b>3455 / 08/12/2022</b>		
Act Administrativ nr. Adeverință nr. 1700, din 02/11/2022 emis de Primăria Comunei Pojorâta;		
B2	Intabulare, drept de PROPRIETATE, dobandit prin Lege, cota actuala 1/1 1) RAIA GAVRIL	A1.1, A1.2, A1.3

**C. Partea III. SARCINI .**

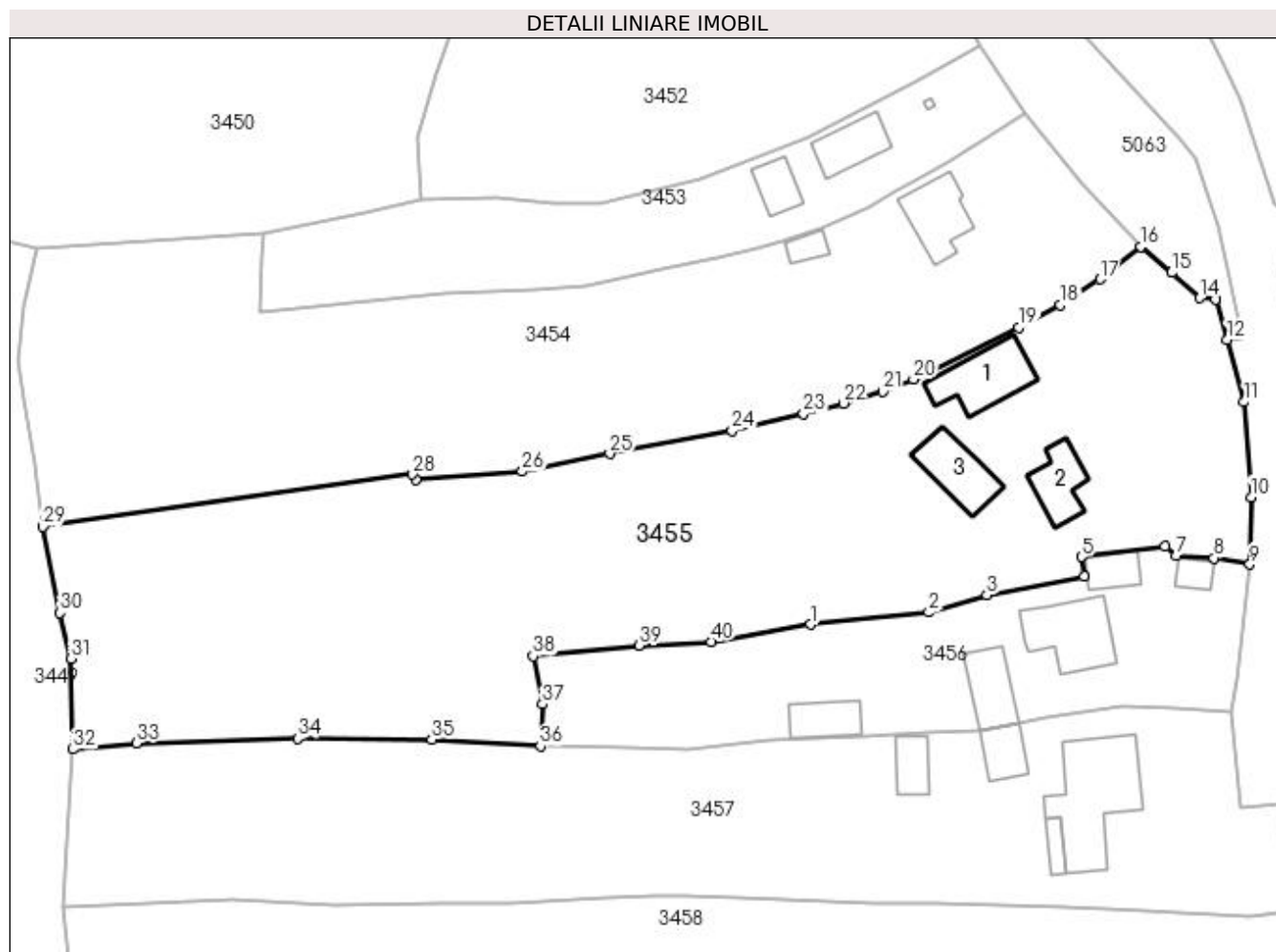
Inscrieri privind dezmembramintele dreptului de proprietate, drepturi reale de garanție și sarcini	Referințe
NU SUNT	

## Anexa Nr. 1 La Partea I

## Teren

Nr cadastral	Suprafața (mp)*	Observații / Referințe
34314	5.691	Provenit din CF 34314, nr. cad. 34314

\* Suprafața este determinată în planul de proiecție Stereo 70.



## Date referitoare la teren

Crt	Categorie folosință	Intravilan	Suprafața (mp)	Tarla	Parcelă	Nr. topo	Observații / Referințe
1	curți construcții	DA	694	-	-	-	
2	arabil	DA	139	-	-	-	
3	faneata	DA	3.853	-	-	-	
4	faneata	NU	1.005	-	-	-	

## Date referitoare la construcții

Crt	Număr	Destinație construcție	Supraf. (mp)	Situație juridică	Observații / Referințe
A1.1		construcții de locuințe	94	Cu acte	Nr. niveluri:2; S. construita la sol:94 mp; S. construita desfasurata:188 mp; Casă de locuit, P+M, din 1956, din lemn, suprafata construita desfasurata=94mp
A1.2		construcții de locuințe	60	Cu acte	Nr. niveluri:1; S. construita la sol:60 mp; S. construita desfasurata:60 mp; Casă de locuit, P
A1.3		construcții anexa	76	Cu acte	Nr. niveluri:1; S. construita la sol:76 mp; S. construita desfasurata:76 mp; Anexă, P, in 1970, din lemn, suprafata construita desfasurata=76mp

## Lungime Segmente

1) Valorile lungimilor segmentelor sunt obținute din proiecție în plan.

Punct început	X / Y	Punct sfârșit	X / Y	Lungime segment (** (m)
1	535.312,238 668.577,122	2	535.329,021 668.578,824	16.869
3	535.337,235 668.581,268	4	535.350,997 668.583,917	14.015
5	535.350,622 668.586,696	6	535.362,48 668.588,165	11.949
7	535.364,032 668.586,875	8	535.369,438 668.586,52	5.418
9	535.374,509 668.585,621	10	535.374,672 668.595,151	9.531
11	535.373,712 668.608,625	12	535.371,266 668.617,404	9.113
13	535.369,653 668.623,195	14	535.367,426 668.623,342	2.232
15	535.363,428 668.626,963	16	535.359,07 668.630,629	5.695
17	535.353,278 668.625,994	18	535.347,631 668.622,394	6.697
19	535.341,778 668.619,185	20	535.326,824 668.611,844	16.659
21	535.322,457 668.610,109	22	535.316,878 668.608,44	5.823
23	535.311,233 668.606,987	24	535.301,1 668.604,569	10.418
25	535.283,784 668.601,281	26	535.271,404 668.598,765	12.633
27	535.256,355 668.597,593	28	535.255,867 668.598,355	0.905
29	535.203,501 668.590,957	30	535.205,9 668.578,74	12.45
31	535.207,383 668.572,264	32	535.207,695 668.559,433	12.835
33	535.216,693 668.560,309	34	535.239,559 668.560,982	22.876
35	535.258,594 668.560,82	36	535.273,973 668.559,873	15.408
37	535.274,252 668.565,822	38	535.272,914 668.572,625	6.933
39	535.287,891 668.574,144	40	535.298,156 668.574,697	10.28

Punct început	X / Y	Punct sfârșit	X / Y	Lungime segment (** (m)
2	535.329,021 668.578,824	3	535.337,235 668.581,268	8.57
4	535.350,997 668.583,917	5	535.350,622 668.586,696	2.804
6	535.362,48 668.588,165	7	535.364,032 668.586,875	2.018
8	535.369,438 668.586,52	9	535.374,509 668.585,621	5.15
10	535.374,672 668.595,151	11	535.373,712 668.608,625	13.508
12	535.371,266 668.617,404	13	535.369,653 668.623,195	6.011
14	535.367,426 668.623,342	15	535.363,428 668.626,963	5.394
16	535.359,07 668.630,629	17	535.353,278 668.625,994	7.418
18	535.347,631 668.622,394	19	535.341,778 668.619,185	6.675
20	535.326,824 668.611,844	21	535.322,457 668.610,109	4.699
22	535.316,878 668.608,44	23	535.311,233 668.606,987	5.829
24	535.301,1 668.604,569	25	535.283,784 668.601,281	17.625
26	535.271,404 668.598,765	27	535.256,355 668.597,593	15.095
28	535.255,867 668.598,355	29	535.203,501 668.590,957	52.886
30	535.205,9 668.578,74	31	535.207,383 668.572,264	6.644
32	535.207,695 668.559,433	33	535.216,693 668.560,309	9.041
34	535.239,559 668.560,982	35	535.258,594 668.560,82	19.036
36	535.273,973 668.559,873	37	535.274,252 668.565,822	5.956
38	535.272,914 668.572,625	39	535.287,891 668.574,144	15.054
40	535.298,156 668.574,697	1	535.312,238 668.577,122	14.289

\*\* Lungimile segmentelor sunt determinate în planul de proiecție Stereo 70 și sunt rotunjite la 1 milimetru.

\*\*\* Distanța dintre puncte este formată din segmente cumulate ce sunt mai mici decât valoarea 1 milimetru.



**DATE DESPRE IMOBILUL NR. 3456**

Oficiul de Cadastru și Publicitate Imobiliară SUCEAVA  
Biroul de Cadastru și Publicitate Imobiliară Campulung Moldovenesc

**A. Partea I. Descrierea imobilului**

TEREN Intravilan

Adresa: Loc. Pojorâta, Str Izvorul Giumalău, Nr. 68, Jud. Suceava

Nr. Crt	Nr cadastral Nr. topografic	Suprafața* (mp)	Observații / Referințe
A1	34299	1.739	Sector cadastral:49 Teren imprejmuit; Provenit din CF 34299, nr. cad. 34299

**Construcții**

Crt	Nr cadastral Nr. topografic	Adresa	Observații / Referințe
A1.1		Loc. Pojorâta, Str Izvorul Giumalău, Nr. 68, Jud. Suceava	Nr. niveluri:2; S. construita la sol:104 mp; S. construita desfasurata:208 mp; Casă de locuit, P+E, din 1950, din lemn, suprafata construita desfasurata=208mp
A1.2		Loc. Pojorâta, Str Izvorul Giumalău, Nr. 68, Jud. Suceava	Nr. niveluri:1; S. construita la sol:63 mp; S. construita desfasurata:63 mp; Anexă, P, din 1950, din lemn, suprafata construita desfasurata=63mp
A1.3		Loc. Pojorâta, Str Izvorul Giumalău, Nr. 68, Jud. Suceava	Nr. niveluri:1; S. construita la sol:35 mp; S. construita desfasurata:35 mp; Anexă, P, diin1950, din lemn, suprafata construita desfasurata=35mp
A1.4		Loc. Pojorâta, Str Izvorul Giumalău, Nr. 68, Jud. Suceava	Nr. niveluri:1; S. construita la sol:20 mp; S. construita desfasurata:20 mp; Anexă, P, din 1950, din lemn, suprafata construita desfasurata=20mp
A1.5		Loc. Pojorâta, Str Izvorul Giumalău, Nr. 68, Jud. Suceava	Nr. niveluri:1; S. construita la sol:50 mp; S. construita desfasurata:50 mp; Anexă, P

**B. Partea II. Proprietari și acte**

Inscrieri privitoare la dreptul de proprietate și alte drepturi reale		Referințe
<b>1399 / 30/01/2020</b>		
Act Administrativ nr. 972, din 18/11/2019 emis de COMISIA JUDETEANA SUCEAVA;		
B1	Intabulare, drept de PROPRIETATE, dobandit prin Reconstituire, cota actuala 1/1 1) RAIA AURELIA	A1
<b>3456 / 08/12/2022</b>		
Act Administrativ nr. Adeverință nr. 1700, din 02/11/2022 emis de Primăria Comunei Pojorâta;		
B3	Intabulare, drept de PROPRIETATE, dobandit prin Lege, cota actuala 1/1 1) RAIA AURELIA	A1.1, A1.2, A1.3, A1.4, A1.5

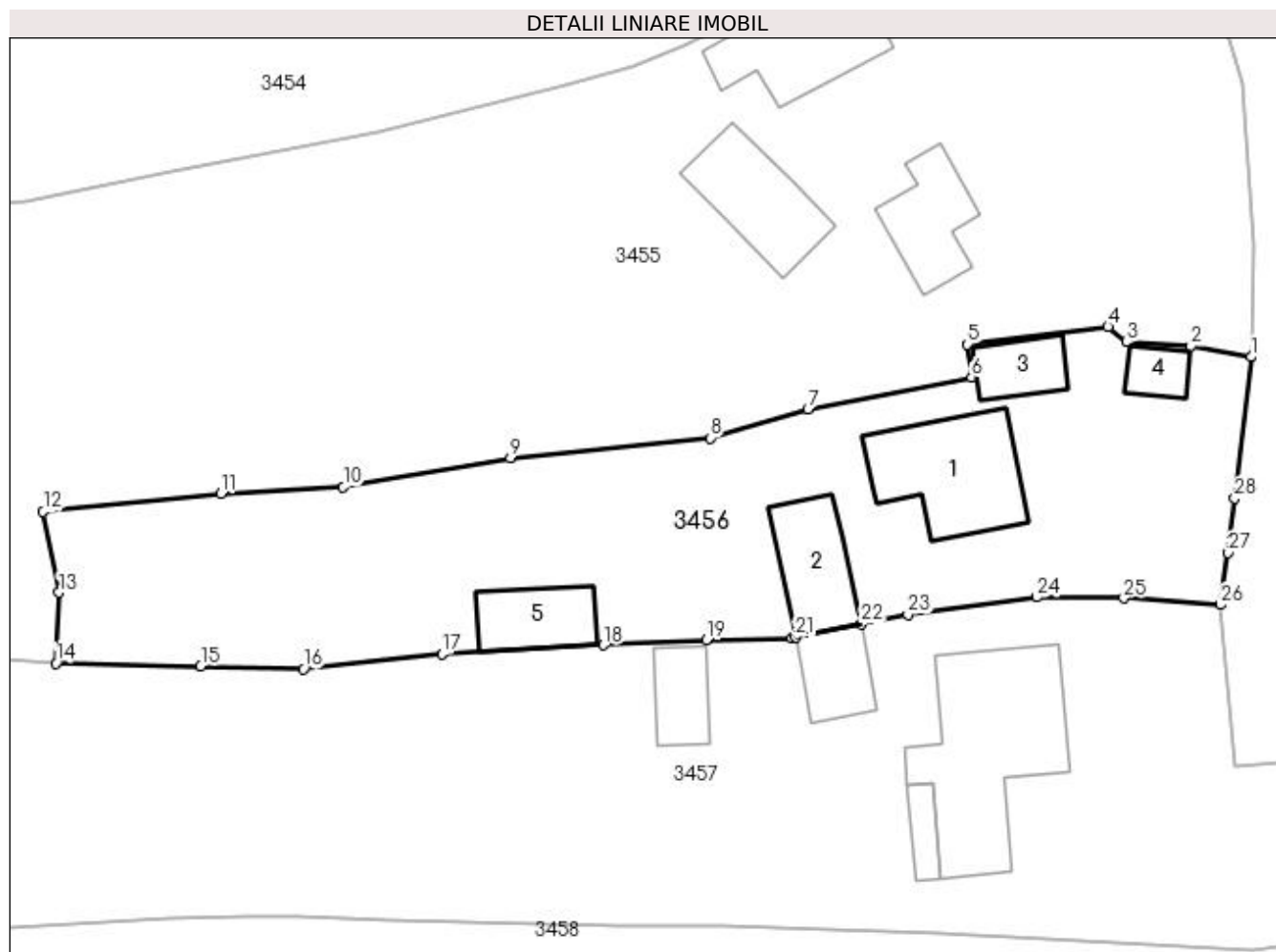
**C. Partea III. SARCINI .**

Inscrieri privind dezmembramintele dreptului de proprietate, drepturi reale de garanție și sarcini	Referințe
NU SUNT	

**Anexa Nr. 1 La Partea I****Teren**

Nr cadastral	Suprafața (mp)*	Observații / Referințe
34299	1.739	Provenit din CF 34299, nr. cad. 34299

\* Suprafața este determinată în planul de proiecție Stereo 70.

**Date referitoare la teren**

Crt	Categorie folosință	Intravilan	Suprafața (mp)	Tarla	Parcelă	Nr. topo	Observații / Referințe
1	curți constructii	DA	1.032	-	-	-	
2	faneata	DA	707	-	-	-	

**Date referitoare la construcții**

Crt	Număr	Destinație construcție	Supraf. (mp)	Situație juridică	Observații / Referințe
A1.1		construcții de locuințe	104	Cu acte	Nr. niveluri:2; S. construita la sol:104 mp; S. construita desfasurata:208 mp; Casă de locuit, P+E, din 1950, din lemn, suprafata construita desfasurata=208mp
A1.2		construcții anexa	63	Cu acte	Nr. niveluri:1; S. construita la sol:63 mp; S. construita desfasurata:63 mp; Anexă, P, din 1950, din lemn, suprafata construita desfasurata=63mp
A1.3		construcții anexa	35	Cu acte	Nr. niveluri:1; S. construita la sol:35 mp; S. construita desfasurata:35 mp; Anexă, P, diin1950, din lemn, suprafata construita desfasurata=35mp
A1.4		construcții anexa	20	Cu acte	Nr. niveluri:1; S. construita la sol:20 mp; S. construita desfasurata:20 mp; Anexă, P, din 1950, din lemn, suprafata construita desfasurata=20mp
A1.5		construcții anexa	50	Cu acte	Nr. niveluri:1; S. construita la sol:50 mp; S. construita desfasurata:50 mp; Anexă, P



## Lungime Segmente

1) Valorile lungimilor segmentelor sunt obținute din proiecție în plan.

Punct început	X / Y	Punct sfârșit	X / Y	Lungime segment (** (m)
1	535.374,509 668.585,621	2	535.369,438 668.586,52	5.15
3	535.364,032 668.586,875	4	535.362,48 668.588,165	2.018
5	535.350,622 668.586,696	6	535.350,997 668.583,917	2.804
7	535.337,235 668.581,268	8	535.329,021 668.578,824	8.57
9	535.312,238 668.577,122	10	535.298,156 668.574,697	14.289
11	535.287,891 668.574,144	12	535.272,914 668.572,625	15.054
13	535.274,252 668.565,822	14	535.273,973 668.559,873	5.956
15	535.286,173 668.559,649	16	535.294,811 668.559,392	8.642
17	535.306,456 668.560,661	18	535.320,051 668.561,404	13.615
19	535.328,684 668.561,846	20	535.335,901 668.562,002	7.219
21	535.336,177 668.562,058	22	535.341,719 668.563,185	5.655
23	535.345,652 668.563,985	24	535.356,494 668.565,442	10.939
25	535.363,805 668.565,351	26	535.371,935 668.564,807	8.148
27	535.372,595 668.569,155	28	535.373,137 668.573,738	4.615

Punct început	X / Y	Punct sfârșit	X / Y	Lungime segment (** (m)
2	535.369,438 668.586,52	3	535.364,032 668.586,875	5.418
4	535.362,48 668.588,165	5	535.350,622 668.586,696	11.949
6	535.350,997 668.583,917	7	535.337,235 668.581,268	14.015
8	535.329,021 668.578,824	9	535.312,238 668.577,122	16.869
10	535.298,156 668.574,697	11	535.287,891 668.574,144	10.28
12	535.272,914 668.572,625	13	535.274,252 668.565,822	6.933
14	535.273,973 668.559,873	15	535.286,173 668.559,649	12.202
16	535.294,811 668.559,392	17	535.306,456 668.560,661	11.714
18	535.320,051 668.561,404	19	535.328,684 668.561,846	8.644
20	535.335,901 668.562,002	21	535.336,177 668.562,058	0.282
22	535.341,719 668.563,185	23	535.345,652 668.563,985	4.014
24	535.356,494 668.565,442	25	535.363,805 668.565,351	7.312
26	535.371,935 668.564,807	27	535.372,595 668.569,155	4.398
28	535.373,137 668.573,738	1	535.374,509 668.585,621	11.962

\*\* Lungimile segmentelor sunt determinate în planul de proiecție Stereo 70 și sunt rotunjite la 1 milimetru.

\*\*\* Distanța dintre puncte este formată din segmente cumulate ce sunt mai mici decât valoarea 1 milimetru.





## DATE DESPRE IMOBILUL NR. 3457

Oficiul de Cadastru și Publicitate Imobiliară SUCEAVA  
Biroul de Cadastru și Publicitate Imobiliară Campulung Moldovenesc

## A. Partea I. Descrierea imobilului

TEREN Necunoscut

Adresa: Loc. Pojorâta, Str Izvorul Giumalău, Nr. 70, Jud. Suceava

Nr. Crt	Nr cadastral Nr. topografic	Suprafața* (mp)	Observații / Referințe
A1	35836	4.046	Sector cadastral:49 Teren imprejmuit; Provenit din CF 35836, nr. top. 2080/10, 1254/1

## Construcții

Crt	Nr cadastral Nr. topografic	Adresa	Observații / Referințe
A1.1		Loc. Pojorâta, Str Izvorul Giumalău, Nr. 70, Jud. Suceava	Nr. niveluri:2; S. construita la sol:172 mp; S. construita desfasurata:344 mp; Casă de locuit, P+E
A1.2		Loc. Pojorâta, Str Izvorul Giumalău, Nr. 70, Jud. Suceava	Nr. niveluri:1; S. construita la sol:17 mp; S. construita desfasurata:17 mp; Anexă, P
A1.3		Loc. Pojorâta, Str Izvorul Giumalău, Nr. 70, Jud. Suceava	Nr. niveluri:1; S. construita la sol:37 mp; S. construita desfasurata:37 mp; Anexă, P
A1.4		Loc. Pojorâta, Str Izvorul Giumalău, Nr. 70, Jud. Suceava	Nr. niveluri:1; S. construita la sol:41 mp; S. construita desfasurata:41 mp; Anexă, P

## B. Partea II. Proprietari și acte

Inscrieri privitoare la dreptul de proprietate și alte drepturi reale	Referințe
<b>523 / 04/04/2001</b>	
Act Notarial nr. Contract De Vânzare-Cumpărare nr. 1404, din 04/04/2001 emis de BNp Scraba Horia Ilie;	
B1	Intabulare, drept de PROPRIETATE, dobandit prin Conventie, cota actuala 1/1 1) <b>BEDRULE GEORGETA</b> , bun comun in devalmasie 2) <b>BEDRULE VASILE</b>
	A1, A1.1, A1.2
<b>3457 / 08/12/2022</b>	
Act Administrativ nr. Adeverință nr. 1700, din 02/11/2022 emis de Primăria Comunei Pojorâta;	
B2	Intabulare, drept de PROPRIETATE, dobandit prin Lege, cota actuala 1/1 1) <b>BEDRULE VASILE</b> 2) <b>BEDRULE GEORGETA</b>
	A1.3, A1.4

## C. Partea III. SARCINI

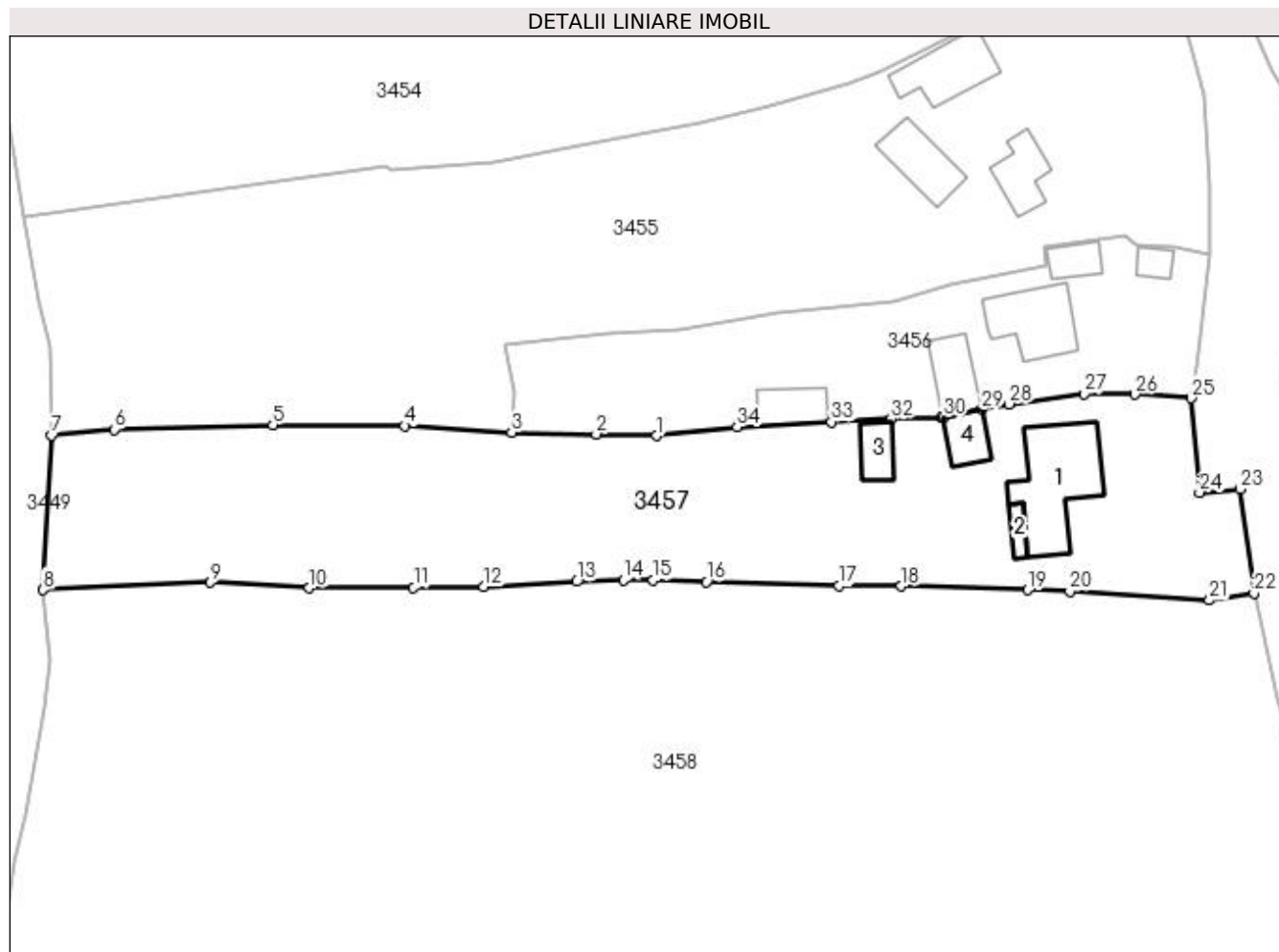
Inscrieri privind dezmembramintele dreptului de proprietate, drepturi reale de garanție și sarcini	Referințe
<b>523 / 04/04/2001</b>	
Act Notarial nr. Contract De Vânzare-Cumpărare nr. 1404, din 04/04/2001 emis de BNp Scraba Horia Ilie;	
C1	Intabulare, drept de UZUFRACT VIAGER, dobandit prin Conventie, cota actuala 1/1 1) <b>BEDRULE GEORGE</b> , LIPSĂ CNP 2) <b>BEDRULE MARIA</b> , LIPSĂ CNP
	A1, A1.1, A1.2
C2	Intabulare, drept de IPOTECA LEGALA, Valoare:0 - reprezentand obligatia de intretinere 1) <b>BEDRULE MARIA</b> , LIPSĂ CNP 2) <b>BEDRULE GEORGE</b> , LIPSĂ CNP
	A1, A1.1, A1.2

## Anexa Nr. 1 La Partea I

## Teren

Nr cadastral	Suprafața (mp)*	Observații / Referințe
35836	4.046	Provenit din CF 35836, nr. top. 2080/10, 1254/1

\* Suprafața este determinată în planul de proiecție Stereo 70.



## Date referitoare la teren

Crt	Categorie folosință	Intra vilan	Suprafața (mp)	Tarla	Parcelă	Nr. topo	Observații / Referințe
1	curți constructii	DA	1.185	-	-	-	
2	faneata	DA	1.015	-	-	-	
3	pasune	DA	1.147	-	-	-	
4	pasune	NU	699	-	-	-	

## Date referitoare la construcții

Crt	Număr	Destinație construcție	Supraf. (mp)	Situație juridică	Observații / Referințe
A1.1		construcții de locuințe	172	Cu acte	Nr. niveluri:2; S. construita la sol:172 mp; S. construita desfasurata:344 mp; Casă de locuit, P+E
A1.2		construcții anexa	17	Cu acte	Nr. niveluri:1; S. construita la sol:17 mp; S. construita desfasurata:17 mp; Anexă, P
A1.3		construcții anexa	37	Cu acte	Nr. niveluri:1; S. construita la sol:37 mp; S. construita desfasurata:37 mp; Anexă, P
A1.4		construcții anexa	41	Cu acte	Nr. niveluri:1; S. construita la sol:41 mp; S. construita desfasurata:41 mp; Anexă, P

## Lungime Segmente

1) Valorile lungimilor segmentelor sunt obținute din proiecție în plan.

Punct început	X / Y	Punct sfârșit	X / Y	Lungime segment (** (m)
1	535.294,811 668.559,392	2	535.286,173 668.559,649	8.642
3	535.273,973 668.559,873	4	535.258,594 668.560,82	15.408
5	535.239,559 668.560,982	6	535.216,693 668.560,309	22.876
7	535.207,695 668.559,433	8	535.206,451 668.537,194	22.274
9	535.230,569 668.538,276	10	535.244,806 668.537,437	14.262
11	535.259,846 668.537,53	12	535.269,941 668.537,652	10.096
13	535.283,372 668.538,384	14	535.290,079 668.538,617	6.711
15	535.294,381 668.538,565	16	535.302,036 668.538,343	7.658
17	535.321,152 668.537,755	18	535.330,142 668.537,742	8.99
19	535.348,315 668.537,177	20	535.354,425 668.536,944	6.114
21	535.374,567 668.535,706	22	535.380,98 668.536,664	6.484
23	535.378,934 668.551,74	24	535.373,14 668.551,236	5.816
25	535.371,935 668.564,807	26	535.363,805 668.565,351	8.148
27	535.356,494 668.565,442	28	535.345,652 668.563,985	10.939
29	535.341,719 668.563,185	30	535.336,177 668.562,058	5.655
31	535.335,901 668.562,002	32	535.328,684 668.561,846	7.219
33	535.320,051 668.561,404	34	535.306,456 668.560,661	13.615

Punct început	X / Y	Punct sfârșit	X / Y	Lungime segment (** (m)
2	535.286,173 668.559,649	3	535.273,973 668.559,873	12.202
4	535.258,594 668.560,82	5	535.239,559 668.560,982	19.036
6	535.216,693 668.560,309	7	535.207,695 668.559,433	9.041
8	535.206,451 668.537,194	9	535.230,569 668.538,276	24.142
10	535.244,806 668.537,437	11	535.259,846 668.537,53	15.04
12	535.269,941 668.537,652	13	535.283,372 668.538,384	13.451
14	535.290,079 668.538,617	15	535.294,381 668.538,565	4.302
16	535.302,036 668.538,343	17	535.321,152 668.537,755	19.125
18	535.330,142 668.537,742	19	535.348,315 668.537,177	18.182
20	535.354,425 668.536,944	21	535.374,567 668.535,706	20.18
22	535.380,98 668.536,664	23	535.378,934 668.551,74	15.214
24	535.373,14 668.551,236	25	535.371,935 668.564,807	13.624
26	535.363,805 668.565,351	27	535.356,494 668.565,442	7.312
28	535.345,652 668.563,985	29	535.341,719 668.563,185	4.014
30	535.336,177 668.562,058	31	535.335,901 668.562,002	0.282
32	535.328,684 668.561,846	33	535.320,051 668.561,404	8.644
34	535.306,456 668.560,661	1	535.294,811 668.559,392	11.714

\*\* Lungimile segmentelor sunt determinate în planul de proiecție Stereo 70 și sunt rotunjite la 1 milimetru.

\*\*\* Distanța dintre puncte este formată din segmente cumulate ce sunt mai mici decât valoarea 1 milimetru.



**DATE DESPRE IMOBILUL NR. 3458**

Oficiul de Cadastru și Publicitate Imobiliară SUCEAVA  
Biroul de Cadastru și Publicitate Imobiliară Campulung Moldovenesc

**A. Partea I. Descrierea imobilului**

TEREN Necunoscut

Adresa: Loc. Pojorâta, Str Izvorul Giumalău, Nr. 72, Jud. Suceava

Nr. Crt	Nr cadastral Nr. topografic	Suprafața* (mp)	Observații / Referințe
A1	30084	Din acte: 21.447 Masurata: 21.346	Sector cadastral:49 Teren neimprejmut; Provenit din CF 30084, nr. cad. 3718, CF 32637, nr. top. 2092/1, CF 32641, nr. top. 2091/1

**Construcții**

Crt	Nr cadastral Nr. topografic	Adresa	Observații / Referințe
A1.1		Loc. Pojorâta, Str Izvorul Giumalău, Nr. 72, Jud. Suceava	Nr. niveluri:1; S. construita la sol:50 mp; S. construita desfasurata:50 mp; Casă de locuit, P
A1.2		Loc. Pojorâta, Str Izvorul Giumalău, Nr. 72, Jud. Suceava	Nr. niveluri:1; S. construita la sol:26 mp; S. construita desfasurata:26 mp; Anexă, P
A1.3		Loc. Pojorâta, Str Izvorul Giumalău, Nr. 72, Jud. Suceava	Nr. niveluri:1; S. construita la sol:40 mp; S. construita desfasurata:40 mp; Anexă, P
A1.4		Loc. Pojorâta, Str Izvorul Giumalău, Nr. 72, Jud. Suceava	Nr. niveluri:1; S. construita la sol:12 mp; S. construita desfasurata:12 mp; Anexă, P

**B. Partea II. Proprietari și acte**

Inscrieri privitoare la dreptul de proprietate și alte drepturi reale		Referințe
<b>722 / 06/02/2009</b>		
Act Notarial nr. 295, din 06/02/2009 emis de BNP DORINA ROTARU;		
B1	Intabulare, drept de PROPRIETATE, dobandit prin Conventie, cota actuala 1/2 1) ȚÎMPĂU ION	A1, A1.1, A1.2, A1.3, A1.4
<b>16602 / 15/11/2017</b>		
Act Notarial nr. 2340, din 14/11/2017 emis de Rotaru Dorina;		
B2	Intabulare, drept de PROPRIETATE, dobandit prin Conventie, cota actuala 1/2 1) ȚÎMPĂU ION	A1, A1.1, A1.2, A1.3, A1.4

**C. Partea III. SARCINI**

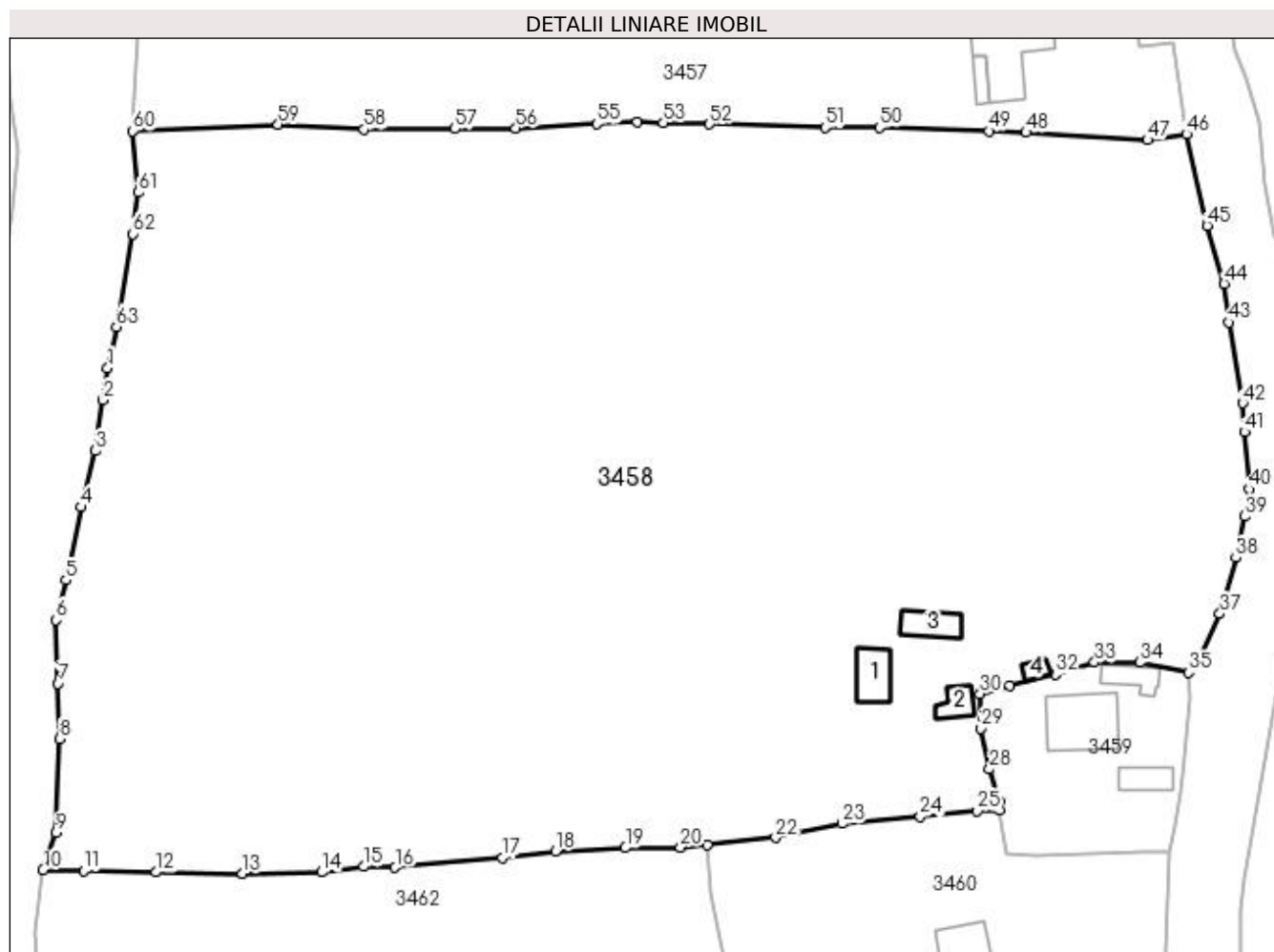
Inscrieri privind dezmembramintele dreptului de proprietate, drepturi reale de garanție și sarcini		Referințe
<b>722 / 06/02/2009</b>		
Act Notarial nr. 295, din 06/02/2009 emis de BNP DORINA ROTARU;		
C1	Intabulare, drept de UZUFRACT VIAGER, dobandit prin Conventie, cota actuala 1/1 1) FLOCEA VALERIA	A1, A1.1, A1.2, A1.3, A1.4
C2	se noteaza obligatia de intretinere in favoarea d-nei Flocea Valeria	A1, A1.1, A1.2, A1.3, A1.4

## Anexa Nr. 1 La Partea I

## Teren

Nr cadastral	Suprafața (mp)*	Observații / Referințe
30084	Din acte: 21.447 Masurata: 21.346	Provenit din CF 30084, nr. cad. 3718, CF 32637, nr. top. 2092/1, CF 32641, nr. top. 2091/1

\* Suprafața este determinată în planul de proiecție Stereo 70.



## Date referitoare la teren

Crt	Categorie folosință	Intravilan	Suprafața (mp)	Tarla	Parcelă	Nr. topo	Observații / Referințe
1	curți constructii	DA	747	-	-	-	
2	faneata	DA	9.175	-	-	-	
3	pasune	DA	6.163	-	-	-	
4	pasune	NU	5.261	-	-	-	

## Date referitoare la construcții

Crt	Număr	Destinație construcție	Supraf. (mp)	Situație juridică	Observații / Referințe
A1.1		construcții de locuințe	50	Cu acte	Nr. niveluri:1; S. construita la sol:50 mp; S. construita desfasurata:50 mp; Casă de locuit, P
A1.2		construcții anexa	26	Cu acte	Nr. niveluri:1; S. construita la sol:26 mp; S. construita desfasurata:26 mp; Anexă, P
A1.3		construcții anexa	40	Cu acte	Nr. niveluri:1; S. construita la sol:40 mp; S. construita desfasurata:40 mp; Anexă, P
A1.4		construcții anexa	12	Cu acte	Nr. niveluri:1; S. construita la sol:12 mp; S. construita desfasurata:12 mp; Anexă, P



## Lungime Segmente

1) Valorile lungimilor segmentelor sunt obținute din proiecție în plan.

Punct început	X / Y	Punct sfârșit	X / Y	Lungime segment	Punct început	X / Y	Punct sfârșit	X / Y	Lungime segment	Punct început	X / Y	Punct sfârșit	X / Y	Lungime segment
1	535.202,32 668.497,907	2	535.201,58 668.492,638	5.321	2	535.201,58 668.492,638	3	535.200,305 668.484,197	8.537	3	535.200,305 668.484,197	4	535.197,951 668.474,887	9.603
4	535.197,951 668.474,887	5	535.195,436 668.462,823	12.323	5	535.195,436 668.462,823	6	535.193,812 668.456,172	6.846	6	535.193,812 668.456,172	7	535.194,104 668.445,709	10.467
7	535.194,104 668.445,709	8	535.194,383 668.436,54	9.173	8	535.194,383 668.436,54	9	535.193,818 668.420,969	15.581	9	535.193,818 668.420,969	10	535.191,639 668.414,758	6.582
10	535.191,639 668.414,758	11	535.198,353 668.414,67	6.715	11	535.198,353 668.414,67	12	535.210,339 668.414,426	11.988	12	535.210,339 668.414,426	13	535.224,666 668.414,226	14.328
13	535.224,666 668.414,226	14	535.237,804 668.414,414	13.139	14	535.237,804 668.414,414	15	535.244,706 668.415,345	6.965	15	535.244,706 668.415,345	16	535.249,933 668.415,176	5.23
16	535.249,933 668.415,176	17	535.267,726 668.416,805	17.867	17	535.267,726 668.416,805	18	535.276,494 668.417,927	8.839	18	535.276,494 668.417,927	19	535.288,084 668.418,461	11.602
19	535.288,084 668.418,461	20	535.297,218 668.418,563	9.135	20	535.297,218 668.418,563	21	535.301,681 668.418,935	4.478	21	535.301,681 668.418,935	22	535.312,983 668.420,174	11.37
22	535.312,983 668.420,174	23	535.323,969 668.422,471	11.224	23	535.323,969 668.422,471	24	535.336,929 668.423,64	13.013	24	535.336,929 668.423,64	25	535.346,382 668.424,545	9.496
25	535.346,382 668.424,545	26	535.350,067 668.424,768	3.692	26	535.350,067 668.424,768	27	535.349,985 668.426,052	1.287	27	535.349,985 668.426,052	28	535.348,376 668.431,496	5.677
28	535.348,376 668.431,496	29	535.346,968 668.438,272	6.921	29	535.346,968 668.438,272	30	535.346,817 668.443,958	5.688	30	535.346,817 668.443,958	31	535.351,706 668.445,26	5.059
31	535.351,706 668.445,26	32	535.359,349 668.447,2	7.885	32	535.359,349 668.447,2	33	535.365,77 668.449,177	6.718	33	535.365,77 668.449,177	34	535.373,3 668.449,152	7.53
34	535.373,3 668.449,152	35	535.381,359 668.447,477	8.231	35	535.381,359 668.447,477	36	535.383,131 668.449,84	2.954	36	535.383,131 668.449,84	37	535.386,548 668.457,22	8.133
37	535.386,548 668.457,22	38	535.389,194 668.466,511	9.66	38	535.389,194 668.466,511	39	535.390,613 668.473,349	6.984	39	535.390,613 668.473,349	40	535.391,388 668.477,869	4.586
40	535.391,388 668.477,869	41	535.390,614 668.487,353	9.516	41	535.390,614 668.487,353	42	535.390,292 668.492,088	4.746	42	535.390,292 668.492,088	43	535.388,029 668.505,495	13.597
43	535.388,029 668.505,495	44	535.387,258 668.511,908	6.459	44	535.387,258 668.511,908	45	535.384,452 668.521,49	9.984	45	535.384,452 668.521,49	46	535.380,98 668.536,664	15.566
46	535.380,98 668.536,664	47	535.374,567 668.535,706	6.484	47	535.374,567 668.535,706	48	535.354,425 668.536,944	20.18	48	535.354,425 668.536,944	49	535.348,315 668.537,177	6.114
49	535.348,315 668.537,177	50	535.330,142 668.537,742	18.182	50	535.330,142 668.537,742	51	535.321,152 668.537,755	8.99	51	535.321,152 668.537,755	52	535.302,036 668.538,343	19.125
52	535.302,036 668.538,343	53	535.294,381 668.538,565	7.658	53	535.294,381 668.538,565	54	535.290,079 668.538,617	4.302	54	535.290,079 668.538,617	55	535.283,372 668.538,384	6.711
55	535.283,372 668.538,384	56	535.269,941 668.537,652	13.451	56	535.269,941 668.537,652	57	535.259,846 668.537,53	10.096	57	535.259,846 668.537,53	58	535.244,806 668.537,437	15.04
58	535.244,806 668.537,437	59	535.230,569 668.538,276	14.262	59	535.230,569 668.538,276	60	535.206,451 668.537,194	24.142	60	535.206,451 668.537,194	61	535.207,46 668.527,02	10.224
61	535.207,46 668.527,02	62	535.206,552 668.520,149	6.931	62	535.206,552 668.520,149	63	535.203,793 668.504,768	15.626	63	535.203,793 668.504,768	1	535.202,32 668.497,907	7.017

\*\* Lungimile segmentelor sunt determinate în planul de proiecție Stereo 70 și sunt rotunjite la 1 milimetru.

\*\*\* Distanța dintre puncte este formată din segmente cumulate ce sunt mai mici decât valoarea 1 milimetru.



**DATE DESPRE IMOBILUL NR. 3459**

Oficiul de Cadastru și Publicitate Imobiliară SUCEAVA  
Biroul de Cadastru și Publicitate Imobiliară Campulung Moldovenesc

**A. Partea I. Descrierea imobilului**

TEREN Intravilan

Adresa: Loc. Pojorâta, Str Izvorul Giumalău, Nr. 74, Jud. Suceava

Nr. Crt	Nr cadastral Nr. topografic	Suprafața* (mp)	Observații / Referințe
A1	34967	953	Sector cadastral:49 Teren neimprejmuit; Provenit din CF 34967, nr. cad. 34967

**Construcții**

Crt	Nr cadastral Nr. topografic	Adresa	Observații / Referințe
A1.1		Loc. Pojorâta, Str Izvorul Giumalău, Nr. 74, Jud. Suceava	Nr. niveluri:2; S. construita la sol:109 mp; S. construita desfasurata:198 mp; Casa din zidarie si lemn, P+M, edificata in anul 1970, suprafata construita desfasurata = 146 mp
A1.2		Loc. Pojorâta, Str Izvorul Giumalău, Nr. 74, Jud. Suceava	Nr. niveluri:1; S. construita la sol:33 mp; S. construita desfasurata:33 mp; Anexă, P, din lemn, edificata in anul 1970
A1.3		Loc. Pojorâta, Str Izvorul Giumalău, Nr. 74, Jud. Suceava	Nr. niveluri:1; S. construita la sol:33 mp; S. construita desfasurata:33 mp; Anexă, P, edificata in anul 1970

**B. Partea II. Proprietari și acte**

Inscrieri privitoare la dreptul de proprietate și alte drepturi reale		Referințe
<b>3459 / 08/12/2022</b>		
Act Normativ nr. Legea nr. 7, din 13/03/1996 emis de Parlamentul României;		
B1	Intabulare, drept de PROPRIETATE, dobandit prin Lege, cota actuala 1/1 1) NEIDENTIFICAT NEIDENTIFICAT	A1
<b>1258 / 27/01/2021</b>		
Act Administrativ nr. 6499, din 08/12/2020 emis de PRIMARIA COMUNEI POJORATA (act notarial nr 130 din 21.01.2021, emis de BIN DORINA ROTARU;inscris sub semnatura privata nr PVV din 14.10.2020, emis de PFA DIRTU PETRU DANIEL);		
B2	se noteaza posesia imobilului cu nr.cad. 34967 1) NACU MIHAELA-GABRIELA 2) NACU VASILE	A1
Act Administrativ nr. 37, din 12/01/2021 emis de PRIMARIA COMUNEI POJORATA (act administrativ nr 6503 din 08.12.2020, emis de PRIMARIA COMUNEI POJORATA);		
B3	Intabulare, drept de PROPRIETATE, dobandit prin Lege, cota actuala 1/1 1) NACU MIHAELA-GABRIELA 2) NACU VASILE	A1.1, A1.2, A1.3

**C. Partea III. SARCINI .**

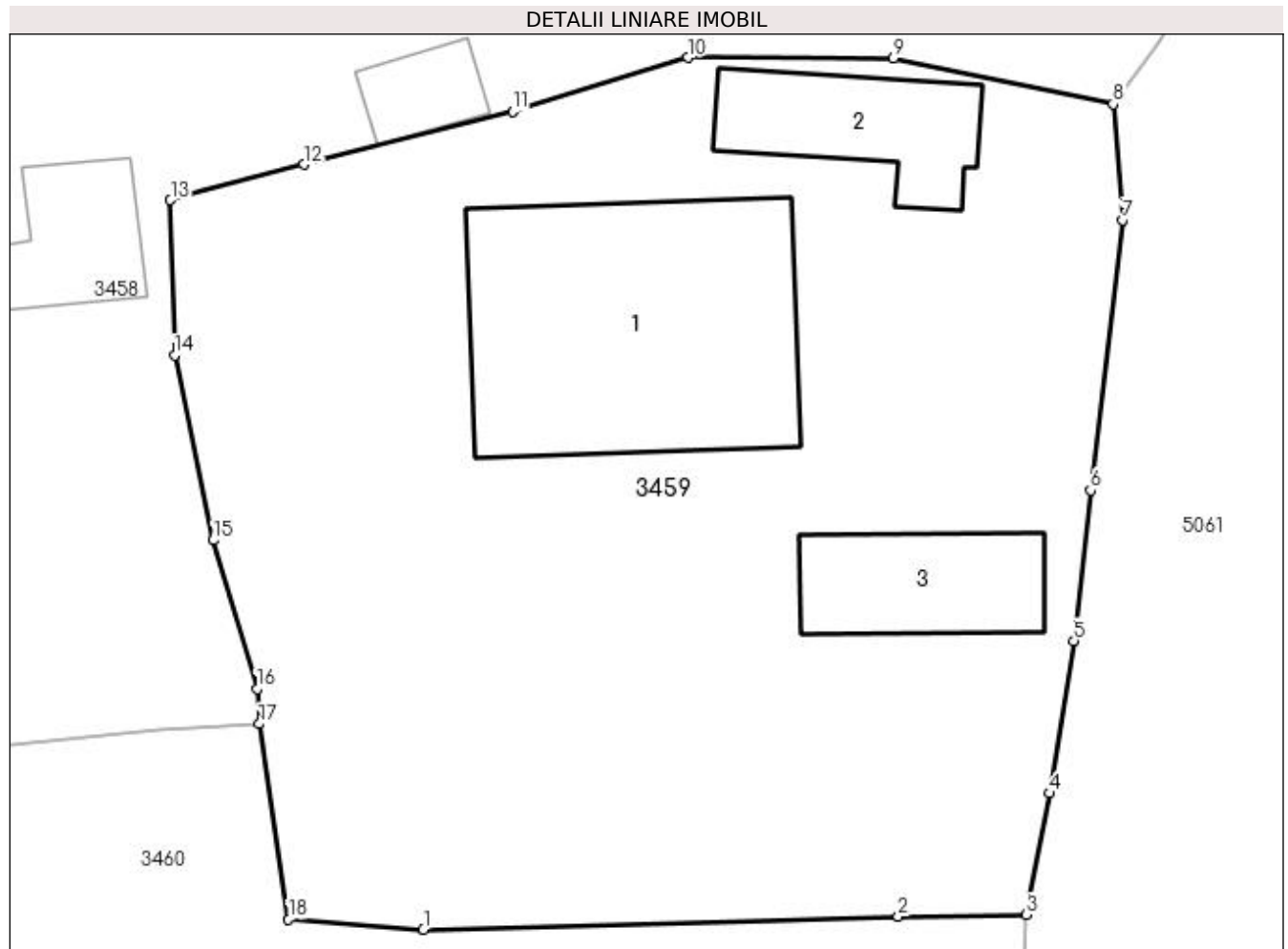
Inscrieri privind dezmembramintele dreptului de proprietate, drepturi reale de garanție și sarcini	Referințe
NU SUNT	

## Anexa Nr. 1 La Partea I

## Teren

Nr cadastral	Suprafața (mp)*	Observații / Referințe
34967	953	Provenit din CF 34967, nr. cad. 34967

\* Suprafața este determinată în planul de proiecție Stereo 70.



## Date referitoare la teren

Crt	Categorie folosință	Intra vilan	Suprafața (mp)	Tarla	Parcelă	Nr. topo	Observații / Referințe
1	curți constructii	DA	432	-	-	-	
2	faneata	DA	521	-	-	-	

## Date referitoare la construcții

Crt	Număr	Destinație construcție	Supraf. (mp)	Situație juridică	Observații / Referințe
A1.1		construcții de locuințe	109	Cu acte	Nr. niveluri:2; S. construita la sol:109 mp; S. construita desfasurata:198 mp; Casa din zidarie si lemn, P+M, edificata in anul 1970, suprafata construita desfasurata = 146 mp
A1.2		construcții anexa	33	Cu acte	Nr. niveluri:1; S. construita la sol:33 mp; S. construita desfasurata:33 mp; Anexă, P, din lemn, edificata in anul 1970
A1.3		construcții anexa	33	Cu acte	Nr. niveluri:1; S. construita la sol:33 mp; S. construita desfasurata:33 mp; Anexă, P, edificata in anul 1970

**Lungime Segmente**

1) Valorile lungimilor segmentelor sunt obținute din proiecție în plan.

Punct început	X / Y	Punct sfârșit	X / Y	Lungime segment (** (m)
1	535.356,086 668.417,236	2	535.373,488 668.417,713	17.409
2	535.373,488 668.417,713	3	535.378,165 668.417,776	4.677
3	535.378,165 668.417,776	4	535.379,034 668.422,229	4.537
4	535.379,034 668.422,229	5	535.379,919 668.427,81	5.651
5	535.379,919 668.427,81	6	535.380,54 668.433,322	5.547
6	535.380,54 668.433,322	7	535.381,697 668.443,229	9.974
7	535.381,697 668.443,229	8	535.381,359 668.447,477	4.261
8	535.381,359 668.447,477	9	535.373,3 668.449,152	8.231
9	535.373,3 668.449,152	10	535.365,77 668.449,177	7.53
10	535.365,77 668.449,177	11	535.359,349 668.447,2	6.718
11	535.359,349 668.447,2	12	535.351,706 668.445,26	7.885
12	535.351,706 668.445,26	13	535.346,817 668.443,958	5.059
13	535.346,817 668.443,958	14	535.346,968 668.438,272	5.688
14	535.346,968 668.438,272	15	535.348,376 668.431,496	6.921
15	535.348,376 668.431,496	16	535.349,985 668.426,052	5.677
16	535.349,985 668.426,052	17	535.350,067 668.424,768	1.287
17	535.350,067 668.424,768	18	535.351,142 668.417,61	7.238
18	535.351,142 668.417,61	1	535.356,086 668.417,236	4.958

\*\* Lungimile segmentelor sunt determinate în planul de proiecție Stereo 70 și sunt rotunjite la 1 milimetru.

\*\*\* Distanța dintre puncte este formată din segmente cumulate ce sunt mai mici decât valoarea 1 milimetru.



**DATE DESPRE IMOBILUL NR. 3460**

Oficiul de Cadastru și Publicitate Imobiliară SUCEAVA  
Biroul de Cadastru și Publicitate Imobiliară Campulung Moldovenesc

**A. Partea I. Descrierea imobilului**

TEREN Intravilan

Adresa: Loc. Pojorâta, Str Izvorul Giumalău, Nr. 76, Jud. Suceava

Nr. Crt	Nr cadastral Nr. topografic	Suprafața* (mp)	Observații / Referințe
A1	35837	2.710	Sector cadastral:49 Teren imprejmuit; Provenit din CF 35837, nr. top. 418/2, 2090/1, 2089, 2087/30, 2088/1, 3394, CF 34835, 32642, nr. top. 2090/2, parte din nr. top. 2091/2

**Construcții**

Crt	Nr cadastral Nr. topografic	Adresa	Observații / Referințe
A1.1		Loc. Pojorâta, Str Izvorul Giumalău, Nr. 76, Jud. Suceava	Nr. niveluri:1; S. construita la sol:50 mp; S. construita desfasurata:50 mp; Casă de locuit, P
A1.2		Loc. Pojorâta, Str Izvorul Giumalău, Nr. 76, Jud. Suceava	Nr. niveluri:1; S. construita la sol:73 mp; S. construita desfasurata:73 mp; Anexă, P

**B. Partea II. Proprietari și acte**

Inscrieri privitoare la dreptul de proprietate și alte drepturi reale		Referințe
<b>3200 / 22/11/2006</b>		
Act Notarial nr. Contract De Vânzare-Cumpărare nr. 671, din 21/11/2006 emis de BNP Scraba Ana Maria;		
B1	Intabulare, drept de PROPRIETATE, dobandit prin Conventie, cota actuala 1/1 1) CENUSA FELICIA, LIPSĂ CNP 2) CENUSA GHEORGHE, LIPSĂ CNP	A1
<b>3460 / 08/12/2022</b>		
Act Administrativ nr. Adeverință nr. 1700, din 02/11/2022 emis de Primăria Comunei Pojorâta;		
B2	Intabulare, drept de PROPRIETATE, dobandit prin Lege, cota actuala 1/1 1) CENUSA FELICIA, LIPSĂ CNP 2) CENUSA GHEORGHE, LIPSĂ CNP	A1.1, A1.2

**C. Partea III. SARCINI .**

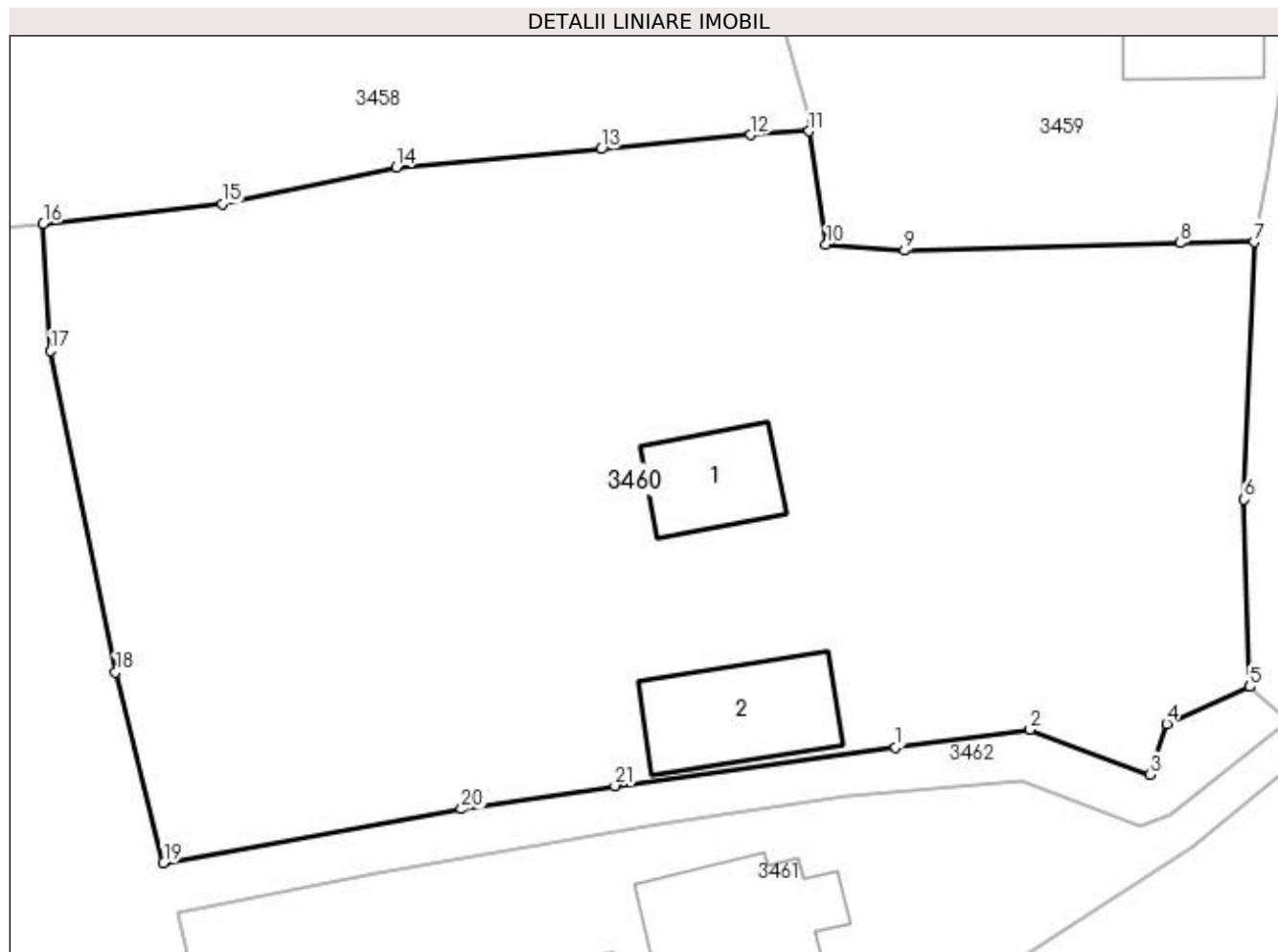
Inscrieri privind dezmembramintele dreptului de proprietate, drepturi reale de garanție și sarcini	Referințe
NU SUNT	

## Anexa Nr. 1 La Partea I

## Teren

Nr cadastral	Suprafața (mp)*	Observații / Referințe
35837	2.710	Provenit din CF 35837, nr. top. 418/2, 2090/1, 2089, 2087/30, 2088/1, 3394, CF 34835, 32642, nr. top. 2090/2, parte din nr. top. 2091/2

\* Suprafața este determinată în planul de proiecție Stereo 70.



## Date referitoare la teren

Crt	Categorie folosință	Intravilan	Suprafața (mp)	Tarla	Parcelă	Nr. topo	Observații / Referințe
1	curți construcții	DA	345	-	-	-	
2	faneata	DA	2.365	-	-	-	

## Date referitoare la construcții

Crt	Număr	Destinație construcție	Supraf. (mp)	Situație juridică	Observații / Referințe
A1.1		construcții de locuințe	50	Cu acte	Nr. niveluri:1; S. construita la sol:50 mp; S. construita desfasurata:50 mp; Casă de locuit, P
A1.2		construcții anexa	73	Cu acte	Nr. niveluri:1; S. construita la sol:73 mp; S. construita desfasurata:73 mp; Anexă, P

## Lungime Segmente

1) Valorile lungimilor segmentelor sunt obținute din proiecție în plan.

Punct început	X / Y	Punct sfârșit	X / Y	Lungime segment (** (m)
1	535.355,531 668.385,854	2	535.364,017 668.386,985	8.561
3	535.371,6 668.384,142	4	535.372,648 668.387,345	3.37

Punct început	X / Y	Punct sfârșit	X / Y	Lungime segment (** (m)
2	535.364,017 668.386,985	3	535.371,6 668.384,142	8.098
4	535.372,648 668.387,345	5	535.377,903 668.389,683	5.752



Punct început	X / Y	Punct sfârșit	X / Y	Lungime segment (** (m)
5	535.377,903 668.389,683	6	535.377,558 668.401,516	11.838
7	535.378,165 668.417,776	8	535.373,488 668.417,713	4.677
9	535.356,086 668.417,236	10	535.351,142 668.417,61	4.958
11	535.350,067 668.424,768	12	535.346,382 668.424,545	3.692
13	535.336,929 668.423,64	14	535.323,969 668.422,471	13.013
15	535.312,983 668.420,174	16	535.301,681 668.418,935	11.37
17	535.302,154 668.410,898	18	535.306,255 668.390,589	20.719
19	535.309,28 668.378,565	20	535.328,107 668.381,957	19.13
21	535.337,803 668.383,432	1	535.355,531 668.385,854	17.893

Punct început	X / Y	Punct sfârșit	X / Y	Lungime segment (** (m)
6	535.377,558 668.401,516	7	535.378,165 668.417,776	16.271
8	535.373,488 668.417,713	9	535.356,086 668.417,236	17.409
10	535.351,142 668.417,61	11	535.350,067 668.424,768	7.238
12	535.346,382 668.424,545	13	535.336,929 668.423,64	9.496
14	535.323,969 668.422,471	15	535.312,983 668.420,174	11.224
16	535.301,681 668.418,935	17	535.302,154 668.410,898	8.051
18	535.306,255 668.390,589	19	535.309,28 668.378,565	12.399
20	535.328,107 668.381,957	21	535.337,803 668.383,432	9.808

\*\* Lungimile segmentelor sunt determinate în planul de proiecție Stereo 70 și sunt rotunjite la 1 milimetru.

\*\*\* Distanța dintre puncte este formată din segmente cumulate ce sunt mai mici decât valoarea 1 milimetru.



**DATE DESPRE IMOBILUL NR. 3461**

Oficiul de Cadastru și Publicitate Imobiliară SUCEAVA  
Biroul de Cadastru și Publicitate Imobiliară Campulung Moldovenesc

**A. Partea I. Descrierea imobilului**

TEREN Intravilan

Adresa: Loc. Pojorâta, Str Izvorul Giumalău, Nr. 78, Jud. Suceava

Nr. Crt	Nr cadastral Nr. topografic	Suprafața* (mp)	Observații / Referințe
A1	33459	870	Sector cadastral:49 Teren neimprejmuit; Provenit din CF 33459, nr. cad. 33459

**Construcții**

Crt	Nr cadastral Nr. topografic	Adresa	Observații / Referințe
A1.1		Loc. Pojorâta, Str Izvorul Giumalău, Nr. 78, Jud. Suceava	Nr. niveluri:1; S. construita la sol:4 mp; S. construita desfasurata:4 mp; fantana din zidarie din 1937
A1.2		Loc. Pojorâta, Str Izvorul Giumalău, Nr. 78, Jud. Suceava	Nr. niveluri:3; S. construita la sol:119 mp; S. construita desfasurata:327 mp; casa D+P+M din zidarie

**B. Partea II. Proprietari și acte**

Inscrieri privitoare la dreptul de proprietate și alte drepturi reale		Referințe
<b>10895 / 17/07/2018</b>		
Act Notarial nr. 1741, din 13/07/2018 emis de Scraba Luminita Doru Paul;		
B1	Intabulare, drept de PROPRIETATEca bun comun, dobandit prin Conventie, cota actuala 1/1 1) CREȚU ALEXANDRA-GEANINA 2) CREȚU RADU	A1
<b>20579 / 02/12/2021</b>		
Act Administrativ nr. 6932, din 26/11/2021 emis de Primaria com. Pojorata;		
B3	Intabulare, drept de PROPRIETATE, dobandit prin Construire, cota actuala 1/1 1) CREȚU ALEXANDRA-GEANINA 2) CREȚU RADU	A1.2
Act Administrativ nr. 6931, din 02/12/2021 emis de Primaria com. Pojorata;		
B3	Intabulare, drept de PROPRIETATE, dobandit prin Lege, cota actuala 1/1 1) CREȚU ALEXANDRA-GEANINA 2) CREȚU RADU	A1.1

**C. Partea III. SARCINI .**

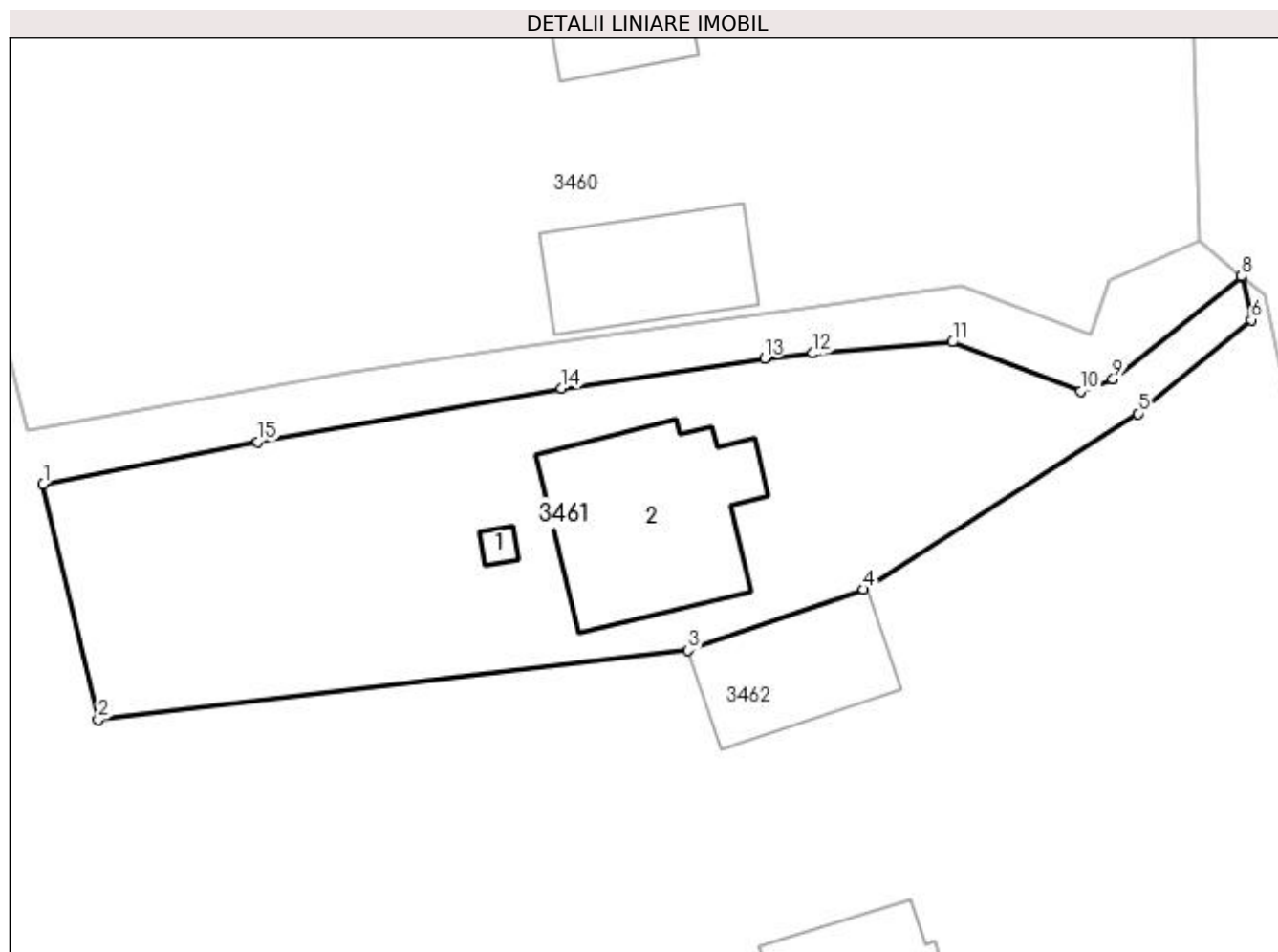
Inscrieri privind dezmembramintele dreptului de proprietate, drepturi reale de garanție și sarcini	Referințe
NU SUNT	

## Anexa Nr. 1 La Partea I

## Teren

Nr cadastral	Suprafața (mp)*	Observații / Referințe
33459	870	Provenit din CF 33459, nr. cad. 33459

\* Suprafața este determinată în planul de proiecție Stereo 70.



## Date referitoare la teren

Crt	Categorie folosință	Intra vilan	Suprafața (mp)	Tarla	Parcelă	Nr. topo	Observații / Referințe
1	curți constructii	DA	453	-	-	-	
2	faneata	DA	417	-	-	-	

## Date referitoare la construcții

Crt	Număr	Destinație construcție	Supraf. (mp)	Situație juridică	Observații / Referințe
A1.1		construcții anexa	4	Cu acte	Nr. niveluri:1; S. construita la sol:4 mp; S. construita desfasurata:4 mp; fantana din zidarie din 1937
A1.2		construcții de locuinte	119	Cu acte	Nr. niveluri:3; S. construita la sol:119 mp; S. construita desfasurata:327 mp; casa D+P+M din zidarie

## Lungime Segmente

1) Valorile lungimilor segmentelor sunt obținute din proiecție în plan.

Punct început	X / Y	Punct sfârșit	X / Y	Lungime segment (** (m)
1	535.310,18 668.375,419	2	535.313,409 668.361,625	14.167

Punct început	X / Y	Punct sfârșit	X / Y	Lungime segment (** (m)
2	535.313,409 668.361,625	3	535.347,968 668.365,683	34.796
3	535.347,968 668.365,683	4	535.358,242 668.369,241	10.873
4	535.358,242 668.369,241	5	535.374,327 668.379,537	19.098
5	535.374,327 668.379,537	6	535.380,952 668.385,036	8.61
6	535.380,952 668.385,036	7	535.380,396 668.387,56	2.585
7	535.380,396 668.387,56	8	535.380,382 668.387,572	0.018
8	535.380,382 668.387,572	9	535.372,858 668.381,56	9.631
9	535.372,858 668.381,56	10	535.370,971 668.380,848	2.017
10	535.370,971 668.380,848	11	535.363,432 668.383,72	8.068
11	535.363,432 668.383,72	12	535.355,287 668.383,061	8.172
12	535.355,287 668.383,061	13	535.352,463 668.382,767	2.839
13	535.352,463 668.382,767	14	535.340,566 668.380,995	12.028
14	535.340,566 668.380,995	15	535.322,749 668.377,888	18.086
15	535.322,749 668.377,888	1	535.310,18 668.375,419	12.809

\*\* Lungimile segmentelor sunt determinate în planul de proiecție Stereo 70 și sunt rotunjite la 1 milimetru.

\*\*\* Distanța dintre puncte este formată din segmente cumulate ce sunt mai mici decât valoarea 1 milimetru.



**DATE DESPRE IMOBILUL NR. 3462**

Oficiul de Cadastru și Publicitate Imobiliară SUCEAVA  
Biroul de Cadastru și Publicitate Imobiliară Campulung Moldovenesc

**A. Partea I. Descrierea imobilului**

TEREN Necunoscut

Adresa: Loc. Pojorâta, Str Izvorul Giumalău, Nr. 80, Jud. Suceava

Nr. Crt	Nr cadastral Nr. topografic	Suprafața* (mp)	Observații / Referințe
A1	33460	13.554	Sector cadastral:49 Teren neimprejmuit; Provenit din CF 33460, nr. cad. 33460

**Construcții**

Crt	Nr cadastral Nr. topografic	Adresa	Observații / Referințe
A1.1		Loc. Pojorâta, Str Izvorul Giumalău, Nr. 80, Jud. Suceava	Nr. niveluri:2; S. construita la sol:96 mp; S. construita desfasurata:192 mp; Casă de locuit, P+M, constructie din lemn din 2000
A1.2		Loc. Pojorâta, Str Izvorul Giumalău, Nr. 80, Jud. Suceava	Nr. niveluri:1; S. construita la sol:68 mp; S. construita desfasurata:68 mp; Anexă, P, constructie din lemn din 1937
A1.3		Loc. Pojorâta, Str Izvorul Giumalău, Nr. 80, Jud. Suceava	Nr. niveluri:1; S. construita la sol:24 mp; S. construita desfasurata:24 mp; Anexă, P, constructie din lemn din 2005
A1.4		Loc. Pojorâta, Str Izvorul Giumalău, Nr. 80, Jud. Suceava	Nr. niveluri:1; S. construita la sol:37 mp; S. construita desfasurata:37 mp; Anexă, P.

**B. Partea II. Proprietari și acte**

Inscrieri privitoare la dreptul de proprietate și alte drepturi reale	Referințe
<b>4492 / 23/03/2018</b>	
Hotarare Judecatoreasca nr. Sentinta Civila nr. 806, din 24/05/2002 emis de Judecatoria Campulung Mold.;	
B1 Intabulare, drept de PROPRIETATE, dobandit prin Hotarare Judecatoreasca, cota actuala 1/1 1) FLORESCU GHEORGHE	A1, A1.1, A1.2
<b>3462 / 08/12/2022</b>	
Act Administrativ nr. Adeverință nr. 1700, din 02/11/2022 emis de Primăria Comunei Pojorâta;	
B2 Intabulare, drept de PROPRIETATE, dobandit prin Lege, cota actuala 1/1 1) FLORESCU GHEORGHE	A1.3, A1.4

**C. Partea III. SARCINI**

Inscrieri privind dezmembramintele dreptului de proprietate, drepturi reale de garanție și sarcini	Referințe
<b>4492 / 23/03/2018</b>	
Act Notarial nr. Contract De Vanzare-Cumparare nr. 1116, din 30/06/1986 emis de Notariatul de stat local Campulung Mold.;	
C1 Intabulare, drept de UZUFRACT VIAGER, dobandit prin Conventie, cota actuala 1/1 1) TARAN VIORICA, LIPSĂ CNP	A1.2
<b>12022 / 18/07/2023</b>	
Hotarare Judecatoreasca nr. 493/2016, din 26/07/2016 emis de JUDECATORIA CAMPULUNG MOLDOVENESC (act administrativ nr 1297/2016 din 12.07.2023, emis de BEJ STĂRICĂ RADU);	
C2 se noteaza incuviintarea executarii silite pentru suma de 4048,12 lei , la care se va adauga dabanda legala pana la recuperarea integrala a debitului , in favoarea creditoarei SC Agio Wierzytelnosci Plus Niestandaryzowany Fundusz Inwestycyjny Zamkniety SA , si cheltuielile de executare , asupra dreptului de proprietate asupra imobilului de sub A1, A.1.1 precum si asupra nudei proprietati asupra A1.2 care apartin lui Florescu Gheorghe .	A1, A1.1, A1.2
<b>12218 / 20/07/2023</b>	
Hotarare Judecatoreasca nr. 880, din 16/12/2016 emis de JUDECATORIA CAMPULUNG MOLDOVENESC (act administrativ nr 1736/2016 din 13.07.2023, emis de BEJ STĂRICĂ RADU);	
C3 se noteaza incuviintarea executarii silite pentru plata sumei de 23.069,52 lei (5.126,56 Euro) , in favoarea creditoarei SC Agio Wierzytelnosci Plus Niestandaryzowany Fundusz Inwestycyjny Zamkniety SA , si cheltuielile de executare , asupra dreptului de	A1, A1.1, A1.2

<b>Inscrieri privind dezmembramintele dreptului de proprietate, drepturi reale de garanție și sarcini</b>	<b>Referințe</b>
C3 proprietate asupra imobilului de sub A1, A.1.1 precum și asupra nudei proprietăți asupra A1.2 care aparțin lui Florescu Gheorghe.	A1, A1.1, A1.2

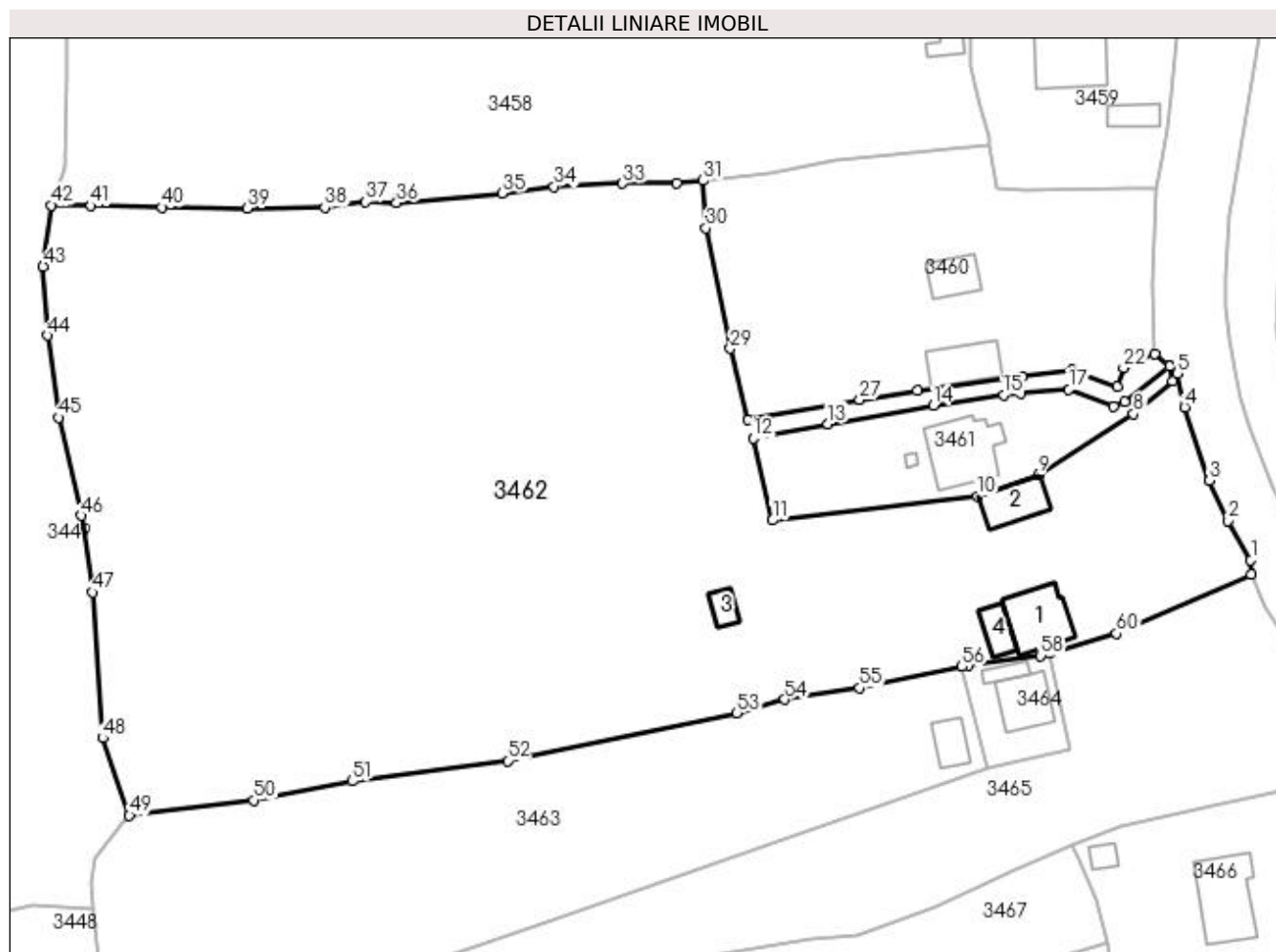


## Anexa Nr. 1 La Partea I

## Teren

Nr cadastral	Suprafața (mp)*	Observații / Referințe
33460	13.554	Provenit din CF 33460, nr. cad. 33460

\* Suprafața este determinată în planul de proiecție Stereo 70.



## Date referitoare la teren

Crt	Categorie folosință	Intra vilan	Suprafața (mp)	Tarla	Parcelă	Nr. topo	Observații / Referințe
1	curți constructii	DA	494	-	-	-	
2	faneata	DA	877	-	-	-	
3	faneata	DA	7.015	-	-	-	
4	faneata	NU	5.168	-	-	-	

## Date referitoare la construcții

Crt	Număr	Destinație construcție	Supraf. (mp)	Situație juridică	Observații / Referințe
A1.1		construcții de locuințe	96	Cu acte	Nr. niveluri:2; S. construita la sol:96 mp; S. construita desfasurata:192 mp; Casă de locuit, P+M, construcție din lemn din 2000
A1.2		construcții anexa	68	Cu acte	Nr. niveluri:1; S. construita la sol:68 mp; S. construita desfasurata:68 mp; Anexă, P, construcție din lemn din 1937
A1.3		construcții anexa	24	Cu acte	Nr. niveluri:1; S. construita la sol:24 mp; S. construita desfasurata:24 mp; Anexă, P, construcție din lemn din 2005
A1.4		construcții anexa	37	Cu acte	Nr. niveluri:1; S. construita la sol:37 mp; S. construita desfasurata:37 mp; Anexă, P.

## Lungime Segmente

1) Valorile lungimilor segmentelor sunt obținute din proiecție în plan.

Punct început	X / Y	Punct sfârșit	X / Y	Lungime segment
1	535.394,119 668.354,894	2	535.390,336 668.361,527	7.636
4	535.382,96 668.380,724	5	535.381,732 668.386,422	5.829
7	535.380,952 668.385,036	8	535.374,327 668.379,537	8.61
10	535.347,968 668.365,683	11	535.313,409 668.361,625	34.79 6
13	535.322,749 668.377,888	14	535.340,566 668.380,995	18.08 6
16	535.355,287 668.383,061	17	535.363,432 668.383,72	8.172
19	535.372,858 668.381,56	20	535.380,382 668.387,572	9.631
22	535.372,648 668.387,345	23	535.371,6 668.384,142	3.37
25	535.355,531 668.385,854	26	535.337,803 668.383,432	17.89 3
28	535.309,28 668.378,565	29	535.306,255 668.390,589	12.39 9
31	535.301,681 668.418,935	32	535.297,218 668.418,563	4.478
34	535.276,494 668.417,927	35	535.267,726 668.416,805	8.839
37	535.244,706 668.415,345	38	535.237,804 668.414,414	6.965
40	535.210,339 668.414,426	41	535.198,353 668.414,67	11.98 8
43	535.190,258 668.404,457	44	535.190,979 668.392,781	11.69 8
46	535.196,735 668.362,401	47	535.198,673 668.349,449	13.09 6
49	535.204,814 668.311,833	50	535.225,814 668.314,37	21.15 3
52	535.268,666 668.321,056	53	535.307,397 668.329,078	39.55 3
55	535.328,069 668.333,332	56	535.345,354 668.336,937	17.65 7
58	535.358,658 668.338,736	59	535.360,16 668.339,179	1.566
61	535.394,18 668.352,433	1	535.394,119 668.354,894	2.462

Punct început	X / Y	Punct sfârșit	X / Y	Lungime segment
2	535.390,336 668.361,527	3	535.387,172 668.368,352	7.523
5	535.381,732 668.386,422	6	535.380,396 668.387,56	1.755
8	535.374,327 668.379,537	9	535.358,242 668.369,241	19.09 8
11	535.313,409 668.361,625	12	535.310,18 668.375,419	14.16 7
14	535.340,566 668.380,995	15	535.352,463 668.382,767	12.02 8
17	535.363,432 668.383,72	18	535.370,971 668.380,848	8.068
20	535.380,382 668.387,572	21	535.377,903 668.389,683	3.256
23	535.371,6 668.384,142	24	535.364,017 668.386,985	8.098
26	535.337,803 668.383,432	27	535.328,107 668.381,957	9.808
29	535.306,255 668.390,589	30	535.302,154 668.410,898	20.71 9
32	535.297,218 668.418,563	33	535.288,084 668.418,461	9.135
35	535.267,726 668.416,805	36	535.249,933 668.415,176	17.86 7
38	535.237,804 668.414,414	39	535.224,666 668.414,226	13.13 9
41	535.198,353 668.414,67	42	535.191,639 668.414,758	6.715
44	535.190,979 668.392,781	45	535.192,855 668.378,957	13.95 1
47	535.198,673 668.349,449	48	535.200,311 668.324,893	24.61 1
50	535.225,814 668.314,37	51	535.242,415 668.317,585	16.90 9
53	535.307,397 668.329,078	54	535.315,454 668.331,394	8.383
56	535.345,354 668.336,937	57	535.346,476 668.337,17	1.146
59	535.360,16 668.339,179	60	535.371,448 668.342,506	11.76 8

Punct început	X / Y	Punct sfârșit	X / Y	Lungime segment
3	535.387,172 668.368,352	4	535.382,96 668.380,724	13.06 9
6	535.380,396 668.387,56	7	535.380,952 668.385,036	2.585
9	535.358,242 668.369,241	10	535.347,968 668.365,683	10.87 3
12	535.310,18 668.375,419	13	535.322,749 668.377,888	12.80 9
15	535.352,463 668.382,767	16	535.355,287 668.383,061	2.839
18	535.370,971 668.380,848	19	535.372,858 668.381,56	2.017
21	535.377,903 668.389,683	22	535.372,648 668.387,345	5.752
24	535.364,017 668.386,985	25	535.355,531 668.385,854	8.561
27	535.328,107 668.381,957	28	535.309,28 668.378,565	19.13
30	535.302,154 668.410,898	31	535.301,681 668.418,935	8.051
33	535.288,084 668.418,461	34	535.276,494 668.417,927	11.60 2
36	535.249,933 668.415,176	37	535.244,706 668.415,345	5.23
39	535.224,666 668.414,226	40	535.210,339 668.414,426	14.32 8
42	535.191,639 668.414,758	43	535.190,258 668.404,457	10.39 3
45	535.192,855 668.378,957	46	535.196,735 668.362,401	17.00 5
48	535.200,311 668.324,893	49	535.204,814 668.311,833	13.81 5
51	535.242,415 668.317,585	52	535.268,666 668.321,056	26.47 9
54	535.315,454 668.331,394	55	535.328,069 668.333,332	12.76 3
57	535.346,476 668.337,17	58	535.358,658 668.338,736	12.28 2
60	535.371,448 668.342,506	61	535.394,18 668.352,433	24.80 5

\*\* Lungimile segmentelor sunt determinate în planul de proiecție Stereo 70 și sunt rotunjite la 1 milimetru.

\*\*\* Distanța dintre puncte este formată din segmente cumulate ce sunt mai mici decât valoarea 1 milimetru.

**DATE DESPRE IMOBILUL NR. 3463**

Oficiul de Cadastru și Publicitate Imobiliară SUCEAVA  
Biroul de Cadastru și Publicitate Imobiliară Campulung Moldovenesc

**A. Partea I. Descrierea imobilului**

TEREN Necunoscut

Adresa: Loc. Pojorâta, Str Izvorul Giumalău, Nr. 82, Jud. Suceava

Nr. Crt	Nr cadastral Nr. topografic	Suprafața* (mp)	Observații / Referințe
A1	35838	4.380	Sector cadastral:49 Teren neimprejmuit; Provenit din CF 35838, nr. top. 2114/4, 2110

**Construcții**

Crt	Nr cadastral Nr. topografic	Adresa	Observații / Referințe
A1.1		Loc. Pojorâta, Str Izvorul Giumalău, Nr. 82, Jud. Suceava	Nr. niveluri:1; S. construita la sol:42 mp; S. construita desfasurata:42 mp; Anexă, P

**B. Partea II. Proprietari și acte**

Inscrieri privitoare la dreptul de proprietate și alte drepturi reale		Referințe
<b>1703 / 06/11/2002</b>		
Hotarare Judecatoreasca nr. 1369, din 13/09/2002 emis de Judecatoria Campulung Moldovenesc;		
B1	Intabulare, drept de PROPRIETATE, dobandit prin Hotarare Judecatoreasca, cota actuala 1/1 1) THEISS DOINA EUFROSINA 2) THEISS ROBERT, bun comun in devalmasie	A1
<b>3463 / 08/12/2022</b>		
Act Administrativ nr. Adeverință nr. 1700, din 02/11/2022 emis de Primăria Comunei Pojorâta;		
B2	Intabulare, drept de PROPRIETATE, dobandit prin Lege, cota actuala 1/1 1) THEISS DOINA EUFROSINA 2) THEISS ROBERT	A1.1

**C. Partea III. SARCINI .**

Inscrieri privind dezmembramintele dreptului de proprietate, drepturi reale de garanție și sarcini	Referințe
NU SUNT	

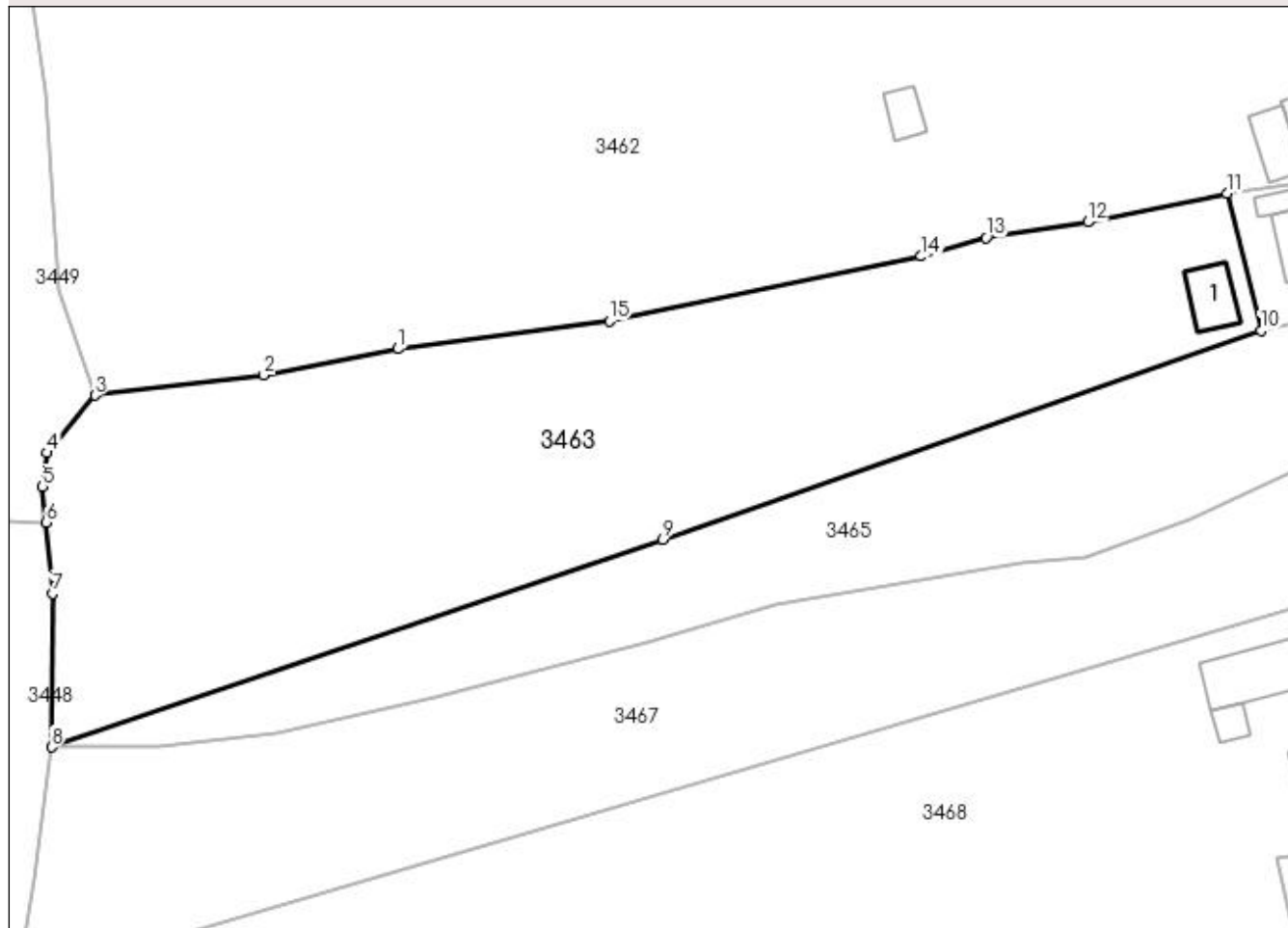
## Anexa Nr. 1 La Partea I

## Teren

Nr cadastral	Suprafața (mp)*	Observații / Referințe
35838	4.380	Provenit din CF 35838, nr. top. 2114/4, 2110

\* Suprafața este determinată în planul de proiecție Stereo 70.

## DETALII LINIARE IMOBIL



## Date referitoare la teren

Crt	Categorie folosință	Intra vilan	Suprafața (mp)	Tarla	Parcelă	Nr. topo	Observații / Referințe
1	curți constructii	DA	196	-	-	-	
2	faneata	DA	2.243	-	-	-	
3	faneata	NU	1.941	-	-	-	

## Date referitoare la construcții

Crt	Număr	Destinație construcție	Supraf. (mp)	Situație juridică	Observații / Referințe
A1.1		construcții anexa	42	Cu acte	Nr. niveluri:1; S. construita la sol:42 mp; S. construita desfasurata:42 mp; Anexă, P

## Lungime Segmente

1) Valorile lungimilor segmentelor sunt obținute din proiecție în plan.

Punct început	X / Y	Punct sfârșit	X / Y	Lungime segment (** (m)
1	535.242,415 668.317,585	2	535.225,814 668.314,37	16.909
2	535.225,814 668.314,37	3	535.204,814 668.311,833	21.153

Punct început	X / Y	Punct sfârșit	X / Y	Lungime segment (** (m)
3	535.204,814 668.311,833	4	535.198,855 668.304,695	9.298
4	535.198,855 668.304,695	5	535.198,33 668.300,505	4.223
5	535.198,33 668.300,505	6	535.198,739 668.296,033	4.491
6	535.198,739 668.296,033	7	535.199,544 668.287,227	8.843
7	535.199,544 668.287,227	8	535.199,434 668.268,144	19.083
8	535.199,434 668.268,144	9	535.275,352 668.293,935	80.179
9	535.275,352 668.293,935	10	535.349,564 668.319,861	78.61
10	535.349,564 668.319,861	11	535.345,354 668.336,937	17.587
11	535.345,354 668.336,937	12	535.328,069 668.333,332	17.657
12	535.328,069 668.333,332	13	535.315,454 668.331,394	12.763
13	535.315,454 668.331,394	14	535.307,397 668.329,078	8.383
14	535.307,397 668.329,078	15	535.268,666 668.321,056	39.553
15	535.268,666 668.321,056	1	535.242,415 668.317,585	26.479

\*\* Lungimile segmentelor sunt determinate în planul de proiecție Stereo 70 și sunt rotunjite la 1 milimetru.

\*\*\* Distanța dintre puncte este formată din segmente cumulate ce sunt mai mici decât valoarea 1 milimetru.



**DATE DESPRE IMOBILUL NR. 3464**

Oficiul de Cadastru și Publicitate Imobiliară SUCEAVA  
Biroul de Cadastru și Publicitate Imobiliară Campulung Moldovenesc

**A. Partea I. Descrierea imobilului**

TEREN Intravilan

Adresa: Loc. Pojorâta, Jud. Suceava, Loc numit IZVOR

Nr. Crt	Nr cadastral Nr. topografic	Suprafața* (mp)	Observații / Referințe
A1	33492	250	Sector cadastral:49 Teren neimprejmuit; Provenit din CF 33492, nr. top. 1126

**Construcții**

Crt	Nr cadastral Nr. topografic	Adresa	Observații / Referințe
A1.1		Loc. Pojorâta, Jud. Suceava, Loc numit IZVOR	Nr. niveluri:2; S. construita la sol:74 mp; S. construita desfasurata:148 mp; Casă de locuit, P+E

**B. Partea II. Proprietari și acte**

Inscrieri privitoare la dreptul de proprietate și alte drepturi reale		Referințe
<b>231 / 18/04/1988</b>		
Act Notarial nr. Contract De Vanzare Cumparare nr. 717, din 18/04/1988 emis de Notariatul de stat local Campulung Moldovenesc;		
B1	Intabulare, drept de PROPRIETATE, ca bun comun, dobandit prin Conventie, cota actuala 1/1 1) THEISS ROBERT 2) THEISS DOINA EUFROSINA	A1.1
<b>1740 / 13/11/2002</b>		
Act Administrativ nr. Titlu De Proprietate nr. 170, din 07/04/1993 emis de Comisia judeteana Suceava;		
B2	Intabulare, drept de PROPRIETATE, dobandit prin Constituire, cota actuala 1/1 1) THEISS ROBERT	A1

**C. Partea III. SARCINI**

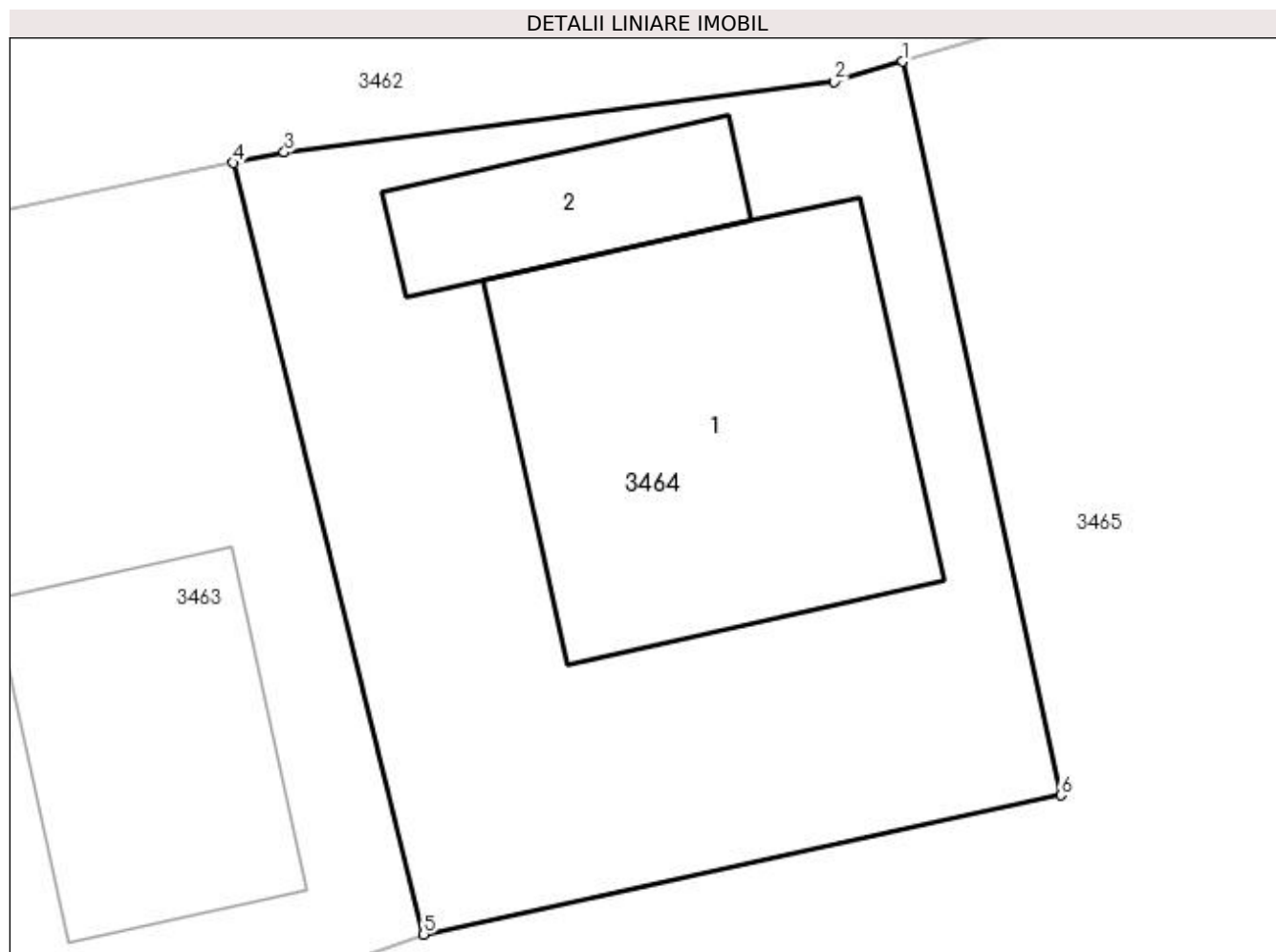
Inscrieri privind dezmembramintele dreptului de proprietate, drepturi reale de garanție și sarcini		Referințe
<b>5394 / 04/08/2008</b>		
Act Notarial nr. Contract De Ipoteca nr. 1906, din 01/08/2008 emis de BNP Rotaru Dorina;		
C1	Intabulare, drept de IPOTECA, Valoare:35000 CHFsi celelalte obligatii de plata aferente creditului, dobandit prin Conventie, cota actuala 1/1 1) BANCA TRANSILVANIA, CIF:5022670	A1, A1.1
C2	s-a notat interdictia de instrainare , grevare , inchiriere , dezmembrare , demolare , extindere si construire , fara acordul scris al bancii . 1) BANCA TRANSILVANIA, CIF:999999999999	A1, A1.1
<b>12209 / 06/08/2018</b>		
Act Notarial nr. 1164, din 03/08/2018 emis de Taran Liliana;		
C3	se notează modificarea sumei garantate cu dreptul de ipotecă înscris la C1 din 35000 CHF în 18334,52 EUR precum și novarea creditorului inițial BANKPOST S.A. înscris sub C1 și C2 cu noul creditor BANCA TRANSILVANIA S.A	A1, A1.1

## Anexa Nr. 1 La Partea I

## Teren

Nr cadastral	Suprafața (mp)*	Observații / Referințe
33492	250	Provenit din CF 33492, nr. top. 1126

\* Suprafața este determinată în planul de proiecție Stereo 70.



## Date referitoare la teren

Crt	Categorie folosință	Intra vilan	Suprafața (mp)	Tarla	Parcelă	Nr. topo	Observații / Referințe
1	curți constructii	DA	250	-	-	-	

## Date referitoare la construcții

Crt	Număr	Destinație construcție	Supraf. (mp)	Situație juridică	Observații / Referințe
A1.1		construcții de locuințe	74	Cu acte	Nr. niveluri:2; S. construita la sol:74 mp; S. construita desfasurata:148 mp; Casă de locuit, P+E
A1.2		construcții anexa	19	Fara acte	Nr. niveluri:1; S. construita la sol:19 mp; S. construita desfasurata:19 mp; Anexă, P

## Lungime Segmente

1) Valorile lungimilor segmentelor sunt obținute din proiecție în plan.

Punct început	X / Y	Punct sfârșit	X / Y	Lungime segment (** (m)
1	535.360,16 668.339,179	2	535.358,658 668.338,736	1.566
2	535.358,658 668.338,736	3	535.346,476 668.337,17	12.282



Punct început	X / Y	Punct sfârșit	X / Y	Lungime segment (** (m)
3	535.346,476 668.337,17	4	535.345,354 668.336,937	1.146
4	535.345,354 668.336,937	5	535.349,564 668.319,861	17.587
5	535.349,564 668.319,861	6	535.363,667 668.322,944	14.436
6	535.363,667 668.322,944	1	535.360,16 668.339,179	16.609

\*\* Lungimile segmentelor sunt determinate în planul de proiecție Stereo 70 și sunt rotunjite la 1 milimetru.

\*\*\* Distanța dintre puncte este formată din segmente cumulate ce sunt mai mici decât valoarea 1 milimetru.



**DATE DESPRE IMOBILUL NR. 3465**

Oficiul de Cadastru și Publicitate Imobiliară SUCEAVA  
Biroul de Cadastru și Publicitate Imobiliară Campulung Moldovenesc

**A. Partea I. Descrierea imobilului**

TEREN Necunoscut

Adresa: Loc. Pojorâta, Jud. Suceava, Loc numit IZVOR

Nr. Crt	Nr cadastral Nr. topografic	Suprafața* (mp)	Observații / Referințe
A1	35839	3.580	Sector cadastral:49 Teren neimprejmuit; Provenit din CF 35839, nr. top. 2114/1

**B. Partea II. Proprietari și acte**

Inscrieri privitoare la dreptul de proprietate și alte drepturi reale		Referințe
<b>1703 / 06/11/2002</b>		
Hotarare Judecatoreasca nr. Sentinta Civila nr. 1369, din 13/09/2002 emis de Judecatoria Campulung Moldovenesc;		
B1	Intabulare, drept de PROPRIETATE, dobandit prin Hotarare Judecatoreasca, cota actuala 3481/3580 1) THEISS DOINA EUFROSINA	A1
<b>3465 / 08/12/2022</b>		
Act Normativ nr. Lege nr. 7, din 13/03/1996 emis de Parlamentul României;		
B2	Intabulare, drept de PROPRIETATE, dobandit prin Lege, cota actuala 99/3580 1) NEIDENTIFICAT NEIDENTIFICAT	A1
Act Administrativ nr. Adeverință nr. 1204, din 24/10/2022 emis de Primăria Comunei Pojorâta;		
B3	Se notează posesia faptică în favoarea lui 1) THEISS DOINA EUFROSINA	A1

**C. Partea III. SARCINI .**

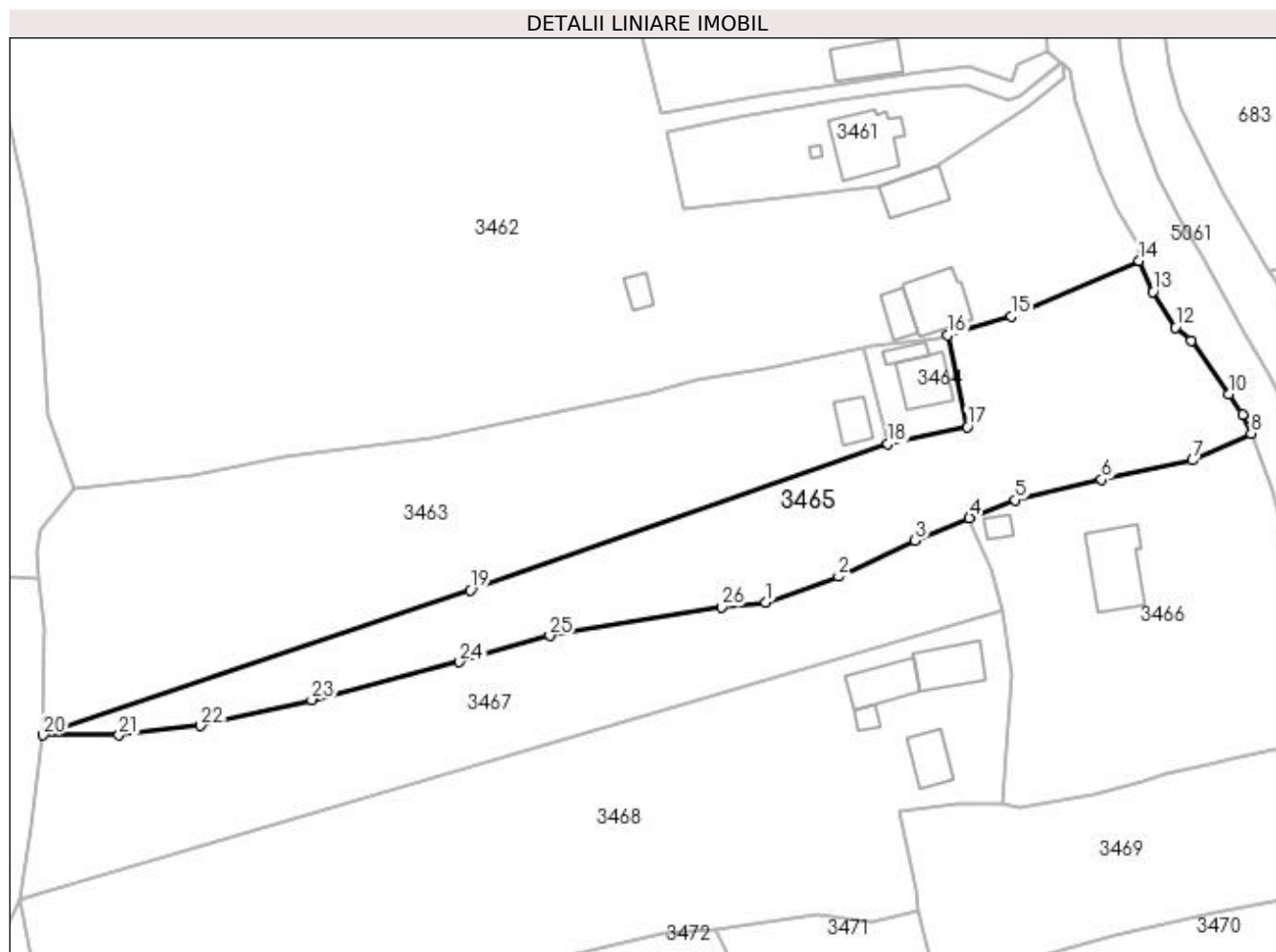
Inscrieri privind dezmembramintele dreptului de proprietate, drepturi reale de garanție și sarcini	Referințe
NU SUNT	

## Anexa Nr. 1 La Partea I

## Teren

Nr cadastral	Suprafața (mp)*	Observații / Referințe
35839	3.580	Provenit din CF 35839, nr. top. 2114/1

\* Suprafața este determinată în planul de proiecție Stereo 70.



## Date referitoare la teren

Crt	Categorie folosință	Intra vilan	Suprafața (mp)	Tarla	Parcelă	Nr. topo	Observații / Referințe
1	faneata	DA	3.235	-	-	-	
2	faneata	NU	345	-	-	-	

## Lungime Segmente

1) Valorile lungimilor segmentelor sunt obținute din proiecție în plan.

Punct început	X / Y	Punct sfârșit	X / Y	Lungime segment (** (m)
1	535.327,833 668.291,696	2	535.340,749 668.296,325	13.72
3	535.354,379 668.302,745	4	535.364,042 668.306,751	10.46
5	535.372,219 668.309,917	6	535.387,504 668.313,54	15.709
7	535.403,704 668.316,959	8	535.414,069 668.321,732	11.411

Punct început	X / Y	Punct sfârșit	X / Y	Lungime segment (** (m)
2	535.340,749 668.296,325	3	535.354,379 668.302,745	15.066
4	535.364,042 668.306,751	5	535.372,219 668.309,917	8.769
6	535.387,504 668.313,54	7	535.403,704 668.316,959	16.557
8	535.414,069 668.321,732	9	535.412,54 668.325,094	3.693

Punct început	X / Y	Punct sfârșit	X / Y	Lungime segment (** (m)
9	535.412,54 668.325,094	10	535.410,117 668.328,73	4.369
11	535.403,422 668.338,253	12	535.400,58 668.340,569	3.666
13	535.396,629 668.346,91	14	535.394,18 668.352,433	6.042
15	535.371,448 668.342,506	16	535.360,16 668.339,179	11.768
17	535.363,667 668.322,944	18	535.349,564 668.319,861	14.436
19	535.275,352 668.293,935	20	535.199,434 668.268,144	80.179
21	535.212,901 668.268,144	22	535.227,384 668.269,807	14.578
23	535.247,145 668.274,44	24	535.273,422 668.281,17	27.125
25	535.289,429 668.285,803	26	535.319,955 668.290,927	30.953

Punct început	X / Y	Punct sfârșit	X / Y	Lungime segment (** (m)
10	535.410,117 668.328,73	11	535.403,422 668.338,253	11.641
12	535.400,58 668.340,569	13	535.396,629 668.346,91	7.471
14	535.394,18 668.352,433	15	535.371,448 668.342,506	24.805
16	535.360,16 668.339,179	17	535.363,667 668.322,944	16.609
18	535.349,564 668.319,861	19	535.275,352 668.293,935	78.61
20	535.199,434 668.268,144	21	535.212,901 668.268,144	13.467
22	535.227,384 668.269,807	23	535.247,145 668.274,44	20.297
24	535.273,422 668.281,17	25	535.289,429 668.285,803	16.664
26	535.319,955 668.290,927	1	535.327,833 668.291,696	7.915

\*\* Lungimile segmentelor sunt determinate în planul de proiecție Stereo 70 și sunt rotunjite la 1 milimetru.

\*\*\* Distanța dintre puncte este formată din segmente cumulate ce sunt mai mici decât valoarea 1 milimetru.



**DATE DESPRE IMOBILUL NR. 3466**

Oficiul de Cadastru și Publicitate Imobiliară SUCEAVA  
Biroul de Cadastru și Publicitate Imobiliară Campulung Moldovenesc

**A. Partea I. Descrierea imobilului**

TEREN Intravilan

Adresa: Loc. Pojorâta, Str Izvorul Giumalău, Nr. 84, Jud. Suceava

Nr. Crt	Nr cadastral Nr. topografic	Suprafața* (mp)	Observații / Referințe
A1	35840	2.852	Sector cadastral:49 Teren neimprijmuit; Provenit din CF 35840, nr. top. 2112, CF 35810, parte din nr. top. 419, 2106/10, 2110/10, 2114/10

**Construcții**

Crt	Nr cadastral Nr. topografic	Adresa	Observații / Referințe
A1.1		Loc. Pojorâta, Str Izvorul Giumalău, Nr. 84, Jud. Suceava	Nr. niveluri:3; S. construita la sol:124 mp; S. construita desfasurata:372 mp; Casă de locuit, P+E+M
A1.2		Loc. Pojorâta, Str Izvorul Giumalău, Nr. 84, Jud. Suceava	Nr. niveluri:1; S. construita la sol:17 mp; S. construita desfasurata:17 mp; Anexă, P

**B. Partea II. Proprietari și acte**

Inscrieri privitoare la dreptul de proprietate și alte drepturi reale		Referințe
<b>857 / 28/06/1999</b>		
Act Notarial nr. Contract De Vânzare-Cumpărare nr. 1297, din 25/06/1999 emis de BNP Catargiu Stelian;		
B1	Intabulare, drept de PROPRIETATE, dobandit prin Conventie, cota actuala 1825/2852 1) BURDUHOS CORINA-ELENA, bun comun in devalmasie 2) BURDUHOS VASILE	A1
<b>3466 / 08/12/2022</b>		
Act Normativ nr. Lege nr. 7, din 13/03/1996 emis de Parlamentul României;		
B2	Intabulare, drept de PROPRIETATE, dobandit prin Lege, cota actuala 1027/2852 1) NEIDENTIFICAT NEIDENTIFICAT	A1
Act Administrativ nr. Adeverință nr. 1205, din 24/10/2022 emis de Primăria Comunei Pojorâta;		
B3	Se notează posesia faptică în favoarea lui 1) BURDUHOS CORINA-ELENA 2) BURDUHOS VASILE	A1
Act Administrativ nr. Adeverință nr. 1700, din 02/11/2022 emis de Primăria Comunei Pojorâta;		
B4	Intabulare, drept de PROPRIETATE, dobandit prin Lege, cota actuala 1/1 1) BURDUHOS CORINA-ELENA 2) BURDUHOS VASILE	A1.1, A1.2

**C. Partea III. SARCINI .**

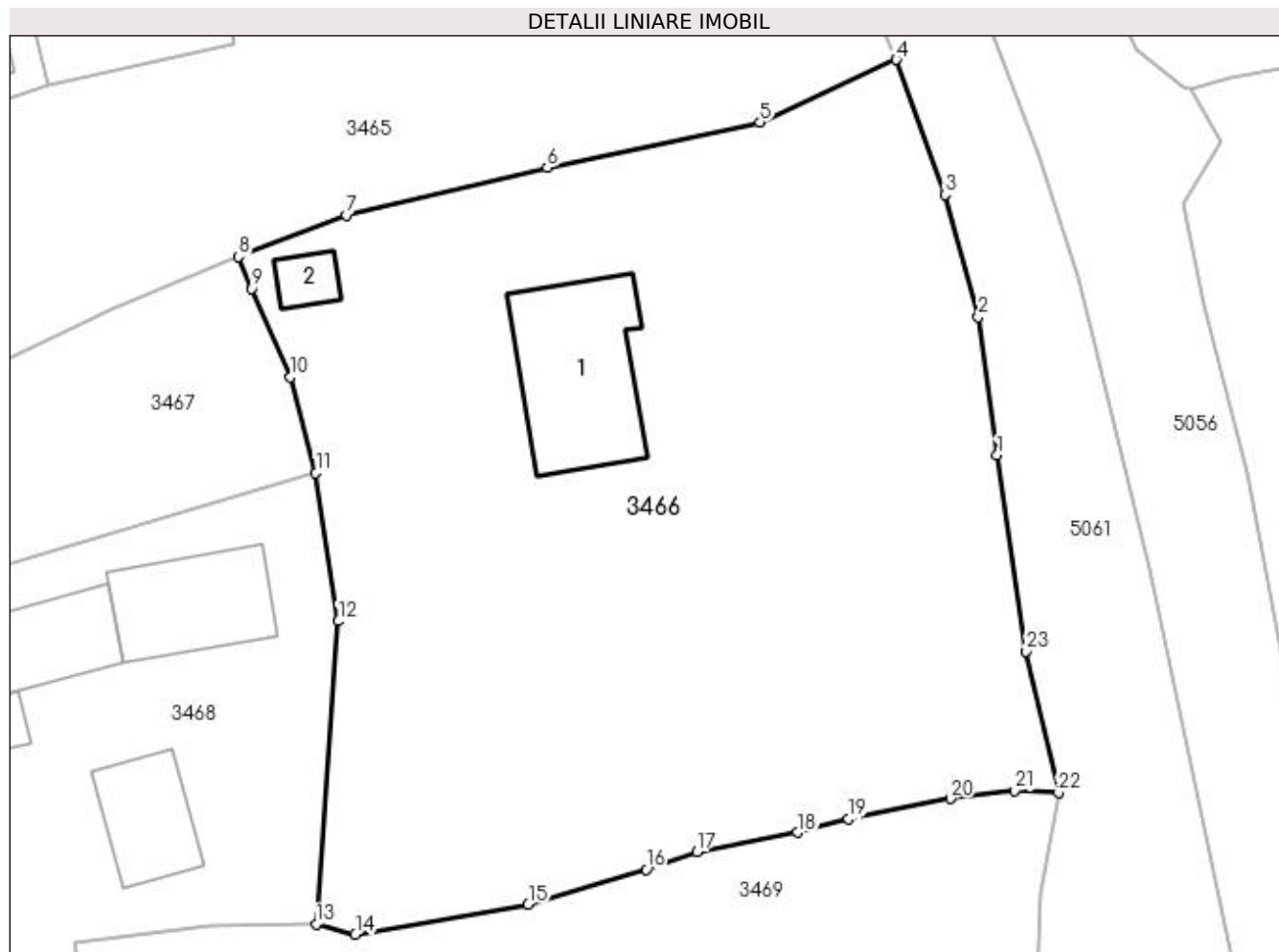
Inscrieri privind dezmembramintele dreptului de proprietate, drepturi reale de garanție și sarcini	Referințe
NU SUNT	

## Anexa Nr. 1 La Partea I

## Teren

Nr cadastral	Suprafața (mp)*	Observații / Referințe
35840	2.852	Provenit din CF 35840, nr. top. 2112, CF 35810, parte din nr. top. 419, 2106/10, 2110/10, 2114/10

\* Suprafața este determinată în planul de proiecție Stereo 70.



## Date referitoare la teren

Crt	Categorie folosință	Intra vilan	Suprafața (mp)	Tarla	Parcelă	Nr. topo	Observații / Referințe
1	curți construcții	DA	1.298	-	-	-	
2	faneata	DA	1.554	-	-	-	

## Date referitoare la construcții

Crt	Număr	Destinație construcție	Supraf. (mp)	Situație juridică	Observații / Referințe
A1.1		construcții de locuințe	124	Cu acte	Nr. niveluri:3; S. construita la sol:124 mp; S. construita desfasurata:372 mp; Casă de locuit, P+E+M
A1.2		construcții anexa	17	Cu acte	Nr. niveluri:1; S. construita la sol:17 mp; S. construita desfasurata:17 mp; Anexă, P

## Lungime Segmente

1) Valorile lungimilor segmentelor sunt obținute din proiecție în plan.

Punct început	X / Y	Punct sfârșit	X / Y	Lungime segment (** (m)
1	535.421,746 668.291,645	2	535.420,304 668.302,18	10.633
3	535.417,78 668.311,46	4	535.414,069 668.321,732	10.922

Punct început	X / Y	Punct sfârșit	X / Y	Lungime segment (** (m)
2	535.420,304 668.302,18	3	535.417,78 668.311,46	9.617
4	535.414,069 668.321,732	5	535.403,704 668.316,959	11.411



Punct început	X / Y	Punct sfârșit	X / Y	Lungime segment (** (m)
5	535.403,704 668.316,959	6	535.387,504 668.313,54	16.557
7	535.372,219 668.309,917	8	535.364,042 668.306,751	8.769
9	535.365,047 668.304,325	10	535.367,965 668.297,59	7.34
11	535.369,911 668.290,289	12	535.371,623 668.279,023	11.395
13	535.369,926 668.255,967	14	535.372,913 668.255,192	3.086
15	535.386,064 668.257,489	16	535.395,031 668.260,124	9.346
17	535.398,889 668.261,459	18	535.406,533 668.262,934	7.785
19	535.410,419 668.263,962	20	535.418,193 668.265,505	7.926
21	535.423,057 668.266,122	22	535.426,41 668.265,961	3.357
23	535.423,97 668.276,724	1	535.421,746 668.291,645	15.086

Punct început	X / Y	Punct sfârșit	X / Y	Lungime segment (** (m)
6	535.387,504 668.313,54	7	535.372,219 668.309,917	15.709
8	535.364,042 668.306,751	9	535.365,047 668.304,325	2.626
10	535.367,965 668.297,59	11	535.369,911 668.290,289	7.556
12	535.371,623 668.279,023	13	535.369,926 668.255,967	23.118
14	535.372,913 668.255,192	15	535.386,064 668.257,489	13.35
16	535.395,031 668.260,124	17	535.398,889 668.261,459	4.082
18	535.406,533 668.262,934	19	535.410,419 668.263,962	4.02
20	535.418,193 668.265,505	21	535.423,057 668.266,122	4.903
22	535.426,41 668.265,961	23	535.423,97 668.276,724	11.036

\*\* Lungimile segmentelor sunt determinate în planul de proiecție Stereo 70 și sunt rotunjite la 1 milimetru.

\*\*\* Distanța dintre puncte este formată din segmente cumulate ce sunt mai mici decât valoarea 1 milimetru.



**DATE DESPRE IMOBILUL NR. 3467**

Oficiul de Cadastru și Publicitate Imobiliară SUCEAVA  
Biroul de Cadastru și Publicitate Imobiliară Campulung Moldovenesc

**A. Partea I. Descrierea imobilului**

TEREN Necunoscut

Adresa: Loc. Pojorâta, Jud. Suceava, Loc numit IZVOR

Nr. Crt	Nr cadastral Nr. topografic	Suprafața* (mp)	Observații / Referințe
A1	35810	3.229	Sector cadastral:49 Teren neimprejmuit; CF 35810, parte din nr. top. 419, 2106/10, 2110/10, 2114/10

**B. Partea II. Proprietari și acte**

Inscrieri privitoare la dreptul de proprietate și alte drepturi reale	Referințe
<b>3467 / 07/12/2022</b>	
Act Normativ nr. Lege nr. 7, din 12/03/1996 emis de Parlamentul României;	
B1	A1
Intabulare, drept de PROPRIETATE, dobandit prin Lege, cota actuala 1/1 1) NEIDENTIFICAT NEIDENTIFICAT	
Act Administrativ nr. Adeverință nr. 1206, din 23/10/2022 emis de Primăria Comunei Pojorâta;	
B2	A1
Se notează posesia faptică în favoarea lui 1) ȚÎMPĂU VASILE	

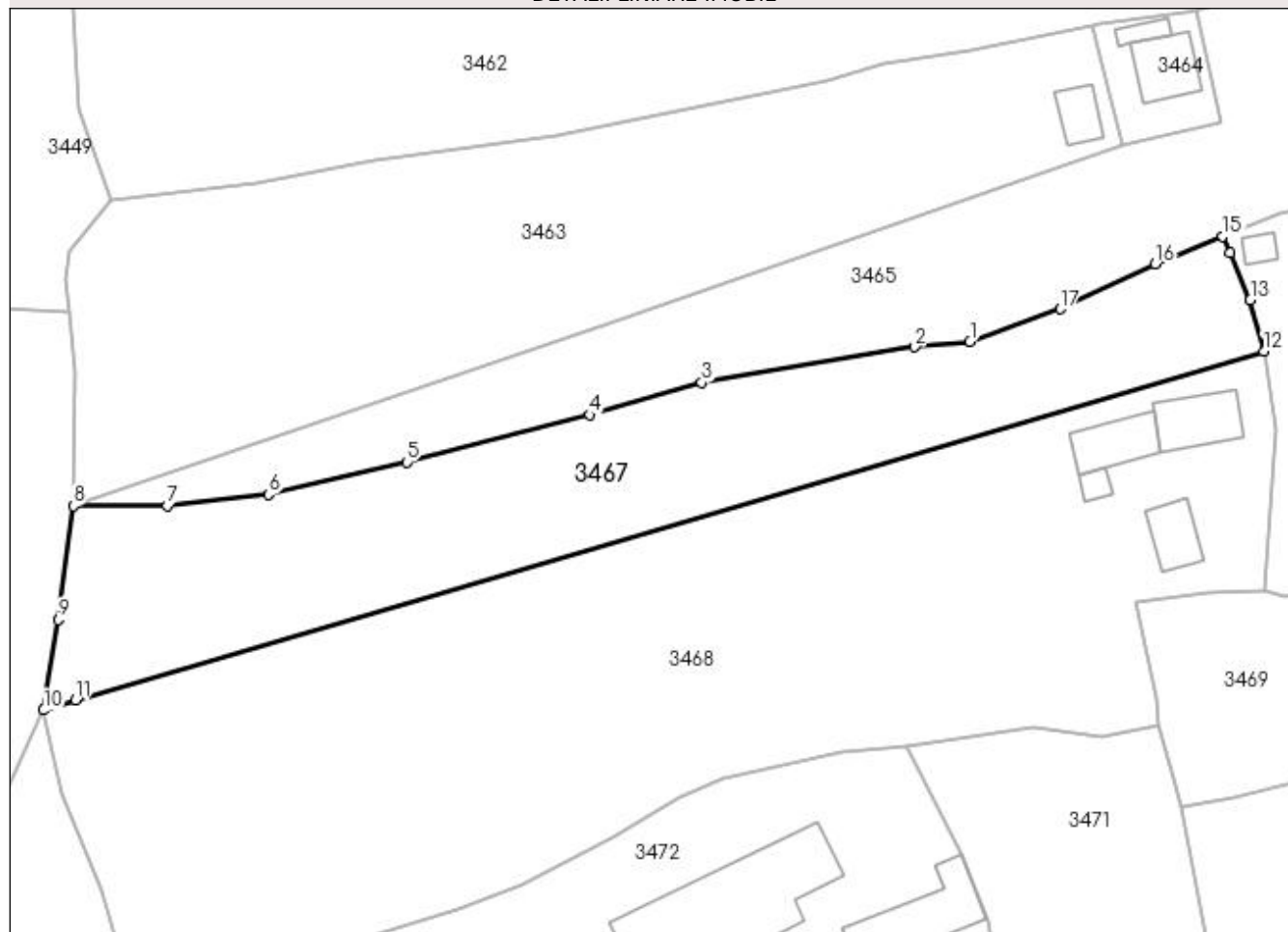
**C. Partea III. SARCINI .**

Inscrieri privind dezmembramintele dreptului de proprietate, drepturi reale de garanție și sarcini	Referințe
NU SUNT	

**Anexa Nr. 1 La Partea I****Teren**

Nr cadastral	Suprafața (mp)*	Observații / Referințe
35810	3.229	CF 35810, parte din nr. top. 419, 2106/10, 2110/10, 2114/10

\* Suprafața este determinată în planul de proiecție Stereo 70.

**DETALII LINIARE IMOBIL****Date referitoare la teren**

Crt	Categorie folosință	Intravilan	Suprafața (mp)	Tarla	Parcelă	Nr. topo	Observații / Referințe
1	faneata	DA	1.974	-	-	-	
2	faneata	NU	1.255	-	-	-	

**Lungime Segmente**

1) Valorile lungimilor segmentelor sunt obținute din proiecție în plan.

Punct început	X / Y	Punct sfârșit	X / Y	Lungime segment (** (m)
1	535.327,833 668.291,696	2	535.319,955 668.290,927	7.915
2	535.319,955 668.290,927	3	535.289,429 668.285,803	30.953
3	535.289,429 668.285,803	4	535.273,422 668.281,17	16.664
4	535.273,422 668.281,17	5	535.247,145 668.274,44	27.125

Punct început	X / Y	Punct sfârșit	X / Y	Lungime segment (** (m)
5	535.247,145 668.274,44	6	535.227,384 668.269,807	20.297
6	535.227,384 668.269,807	7	535.212,901 668.268,144	14.578
7	535.212,901 668.268,144	8	535.199,434 668.268,144	13.467
8	535.199,434 668.268,144	9	535.197,24 668.251,868	16.423
9	535.197,24 668.251,868	10	535.195,166 668.238,942	13.091
10	535.195,166 668.238,942	11	535.199,716 668.240,416	4.783
11	535.199,716 668.240,416	12	535.369,911 668.290,289	177.352
12	535.369,911 668.290,289	13	535.367,965 668.297,59	7.556
13	535.367,965 668.297,59	14	535.365,047 668.304,325	7.34
14	535.365,047 668.304,325	15	535.364,042 668.306,751	2.626
15	535.364,042 668.306,751	16	535.354,379 668.302,745	10.46
16	535.354,379 668.302,745	17	535.340,749 668.296,325	15.066
17	535.340,749 668.296,325	1	535.327,833 668.291,696	13.72

\*\* Lungimile segmentelor sunt determinate în planul de proiecție Stereo 70 și sunt rotunjite la 1 milimetru.

\*\*\* Distanța dintre puncte este formată din segmente cumulate ce sunt mai mici decât valoarea 1 milimetru.



**DATE DESPRE IMOBILUL NR. 3468**

Oficiul de Cadastru și Publicitate Imobiliară SUCEAVA  
Biroul de Cadastru și Publicitate Imobiliară Campulung Moldovenesc

**A. Partea I. Descrierea imobilului**

TEREN Necunoscut

Adresa: Loc. Pojorâta, Str Izvorul Giumalău, Nr. 86, Jud. Suceava

Nr. Crt	Nr cadastral Nr. topografic	Suprafața* (mp)	Observații / Referințe
A1	35788	7.205	Sector cadastral:49 Teren neimprejmuit; Provenit din CF 35788, 35792, 35791, nr. top. 2114/2, nr. top. 2112/2, nr. top. 2111

**Construcții**

Crt	Nr cadastral Nr. topografic	Adresa	Observații / Referințe
A1.1		Loc. Pojorâta, Str Izvorul Giumalău, Nr. 86, Jud. Suceava	Nr. niveluri:1; S. construita la sol:84 mp; S. construita desfasurata:84 mp; Casă de locuit, P
A1.2		Loc. Pojorâta, Str Izvorul Giumalău, Nr. 86, Jud. Suceava	Nr. niveluri:1; S. construita la sol:16 mp; S. construita desfasurata:16 mp; Anexă, P
A1.3		Loc. Pojorâta, Str Izvorul Giumalău, Nr. 86, Jud. Suceava	Nr. niveluri:1; S. construita la sol:58 mp; S. construita desfasurata:58 mp; Casă de locuit, P
A1.4		Loc. Pojorâta, Str Izvorul Giumalău, Nr. 86, Jud. Suceava	Nr. niveluri:1; S. construita la sol:75 mp; S. construita desfasurata:75 mp; Anexă, P

**B. Partea II. Proprietari și acte**

Inscrieri privitoare la dreptul de proprietate și alte drepturi reale		Referințe
<b>1349 / 04/04/1995</b>		
Act Notarial nr. 290, din 04/04/1995 emis de -;		
B1	Intabulare, drept de PROPRIETATE, dobandit prin Succesiune, cota actuala 1/4 1) PITICARU MARIA, LIPSĂ CNP	A1
Act Notarial nr. 815, din 21/06/1999 emis de -;		
B2	Intabulare, drept de PROPRIETATE, dobandit prin Succesiune, cota actuala 2/6 1) ȚIMPĂU VASILE	A1
B3	Intabulare, drept de PROPRIETATE, dobandit prin Succesiune, cota actuala 1/6 1) PITICARU MARIA, Lipsă CNP	A1
B4	Intabulare, drept de PROPRIETATE, dobandit prin Succesiune, cota actuala 3/6 1) MĂGUREANU IOAN	A1
<b>3468 / 08/12/2022</b>		
Act Administrativ nr. Adeverință nr. 1700, din 02/11/2022 emis de Primăria Comunei Pojorâta;		
B5	Intabulare, drept de PROPRIETATE, dobandit prin Lege, cota actuala 1/1 1) MĂGUREANU IOAN 2) PITICARIU MARIA, LIPSĂ CNP 3) ȚIMPĂU VASILE	A1.1, A1.2, A1.3, A1.4

**C. Partea III. SARCINI .**

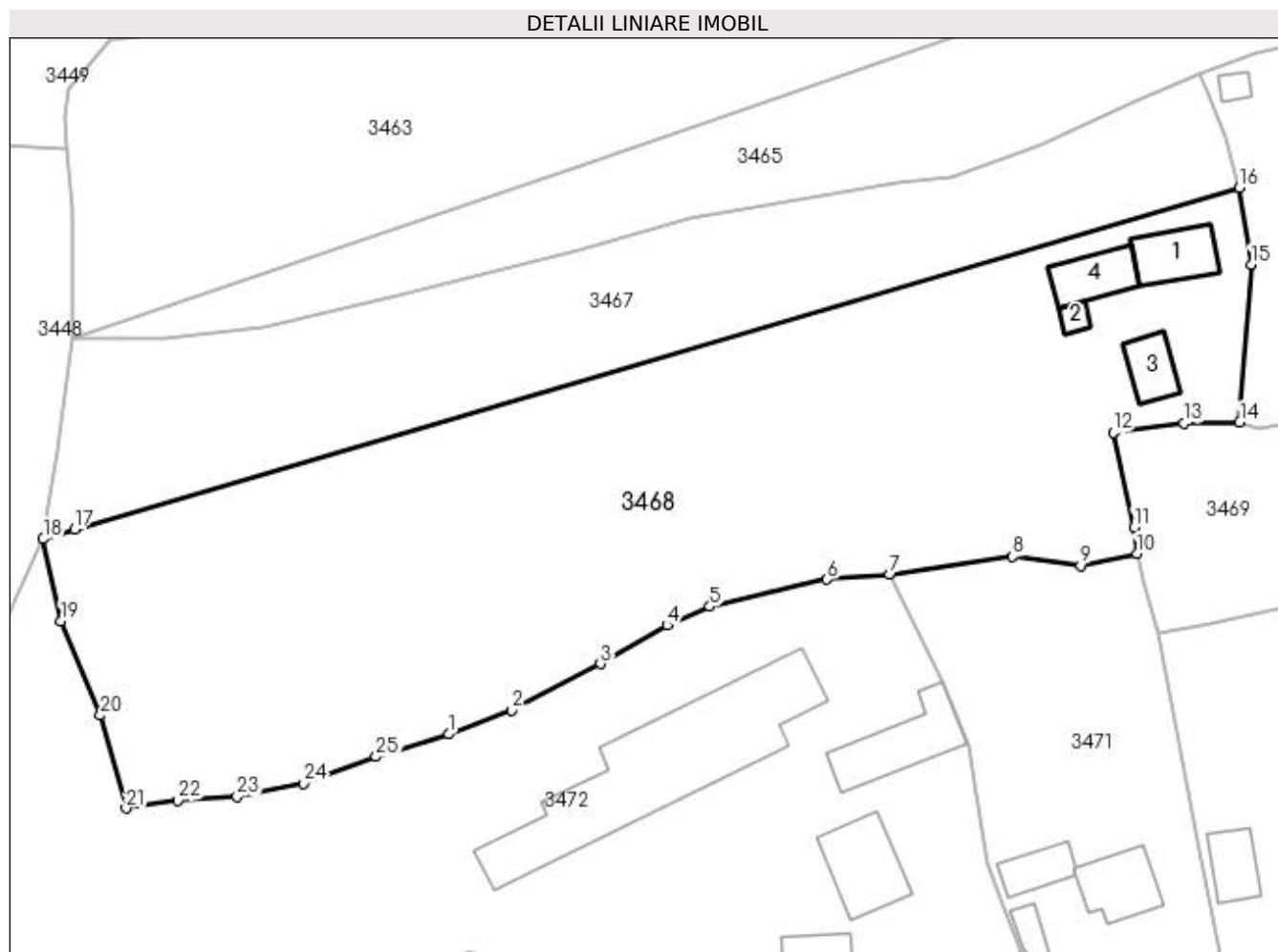
Inscrieri privind dezmembramintele dreptului de proprietate, drepturi reale de garanție și sarcini	Referințe
NU SUNT	

## Anexa Nr. 1 La Partea I

## Teren

Nr cadastral	Suprafața (mp)*	Observații / Referințe
35788	7.205	Provenit din CF 35788, 35792, 35791, nr. top. 2114/2, nr. top. 2112/2, nr. top. 2111

\* Suprafața este determinată în planul de proiecție Stereo 70.



## Date referitoare la teren

Crt	Categorie folosință	Intra vilan	Suprafața (mp)	Tarla	Parcelă	Nr. topo	Observații / Referințe
1	curți constructii	DA	884	-	-	-	
2	faneata	DA	3.895	-	-	-	
3	faneata	NU	2.426	-	-	-	

## Date referitoare la construcții

Crt	Număr	Destinație construcție	Supraf. (mp)	Situație juridică	Observații / Referințe
A1.1		construcții de locuințe	84	Cu acte	Nr. niveluri:1; S. construita la sol:84 mp; S. construita desfasurata:84 mp; Casă de locuit, P
A1.2		construcții anexa	16	Cu acte	Nr. niveluri:1; S. construita la sol:16 mp; S. construita desfasurata:16 mp; Anexă, P
A1.3		construcții de locuințe	58	Cu acte	Nr. niveluri:1; S. construita la sol:58 mp; S. construita desfasurata:58 mp; Casă de locuit, P
A1.4		construcții anexa	75	Cu acte	Nr. niveluri:1; S. construita la sol:75 mp; S. construita desfasurata:75 mp; Anexă, P



## Lungime Segmente

1) Valorile lungimilor segmentelor sunt obținute din proiecție în plan.

Punct început	X / Y	Punct sfârșit	X / Y	Lungime segment (** (m)
1	535.254,383 668.210,465	2	535.263,64 668.213,993	9.907
3	535.276,579 668.220,708	4	535.286,324 668.226,367	11.269
5	535.292,538 668.229,106	6	535.309,652 668.233,059	17.565
7	535.318,835 668.233,727	8	535.336,807 668.236,369	18.165
9	535.346,722 668.235,044	10	535.354,93 668.236,855	8.405
11	535.354,485 668.240,691	12	535.351,474 668.254,506	14.139
13	535.361,85 668.255,826	14	535.369,926 668.255,967	8.077
15	535.371,623 668.279,023	16	535.369,911 668.290,289	11.395
17	535.199,716 668.240,416	18	535.195,166 668.238,942	4.783
19	535.197,783 668.226,96	20	535.203,509 668.213,191	14.912
21	535.207,285 668.199,62	22	535.214,836 668.200,838	7.649
23	535.223,485 668.201,385	24	535.233,19 668.203,283	9.889
25	535.243,788 668.207,178	1	535.254,383 668.210,465	11.093

Punct început	X / Y	Punct sfârșit	X / Y	Lungime segment (** (m)
2	535.263,64 668.213,993	3	535.276,579 668.220,708	14.578
4	535.286,324 668.226,367	5	535.292,538 668.229,106	6.791
6	535.309,652 668.233,059	7	535.318,835 668.233,727	9.207
8	535.336,807 668.236,369	9	535.346,722 668.235,044	10.003
10	535.354,93 668.236,855	11	535.354,485 668.240,691	3.862
12	535.351,474 668.254,506	13	535.361,85 668.255,826	10.46
14	535.369,926 668.255,967	15	535.371,623 668.279,023	23.118
16	535.369,911 668.290,289	17	535.199,716 668.240,416	177.352
18	535.195,166 668.238,942	19	535.197,783 668.226,96	12.264
20	535.203,509 668.213,191	21	535.207,285 668.199,62	14.087
22	535.214,836 668.200,838	23	535.223,485 668.201,385	8.666
24	535.233,19 668.203,283	25	535.243,788 668.207,178	11.291

\*\* Lungimile segmentelor sunt determinate în planul de proiecție Stereo 70 și sunt rotunjite la 1 milimetru.

\*\*\* Distanța dintre puncte este formată din segmente cumulate ce sunt mai mici decât valoarea 1 milimetru.



**DATE DESPRE IMOBILUL NR. 3469**

Oficiul de Cadastru și Publicitate Imobiliară SUCEAVA  
Biroul de Cadastru și Publicitate Imobiliară Campulung Moldovenesc

**A. Partea I. Descrierea imobilului**

TEREN Intravilan

Adresa: Loc. Pojorâta, Jud. Suceava, Loc numit IZVOR

Nr. Crt	Nr cadastral Nr. topografic	Suprafața* (mp)	Observații / Referințe
A1		1.919	Sector cadastral:49 Teren neimprejmit;

**B. Partea II. Proprietari și acte**

Inscrieri privitoare la dreptul de proprietate și alte drepturi reale		Referințe
<b>3469 / 08/12/2022</b>		
Act Normativ nr. Lege nr. 7, din 13/03/1996 emis de Parlamentul României;		
B1	Intabulare, drept de PROPRIETATE, dobândit prin Lege, cota actuala 1/1 1) NEIDENTIFICAT NEIDENTIFICAT	A1
<b>3469 / 07/12/2022</b>		
Act Administrativ nr. Adeverință nr. 1207, din 24/10/2022 emis de Primăria Comunei Pojorâta;		
B2	Se notează posesia faptică în favoarea lui 1) ZLĂVOACĂ MIHAI 2) ZLĂVOACĂ ELENA	A1

**C. Partea III. SARCINI .**

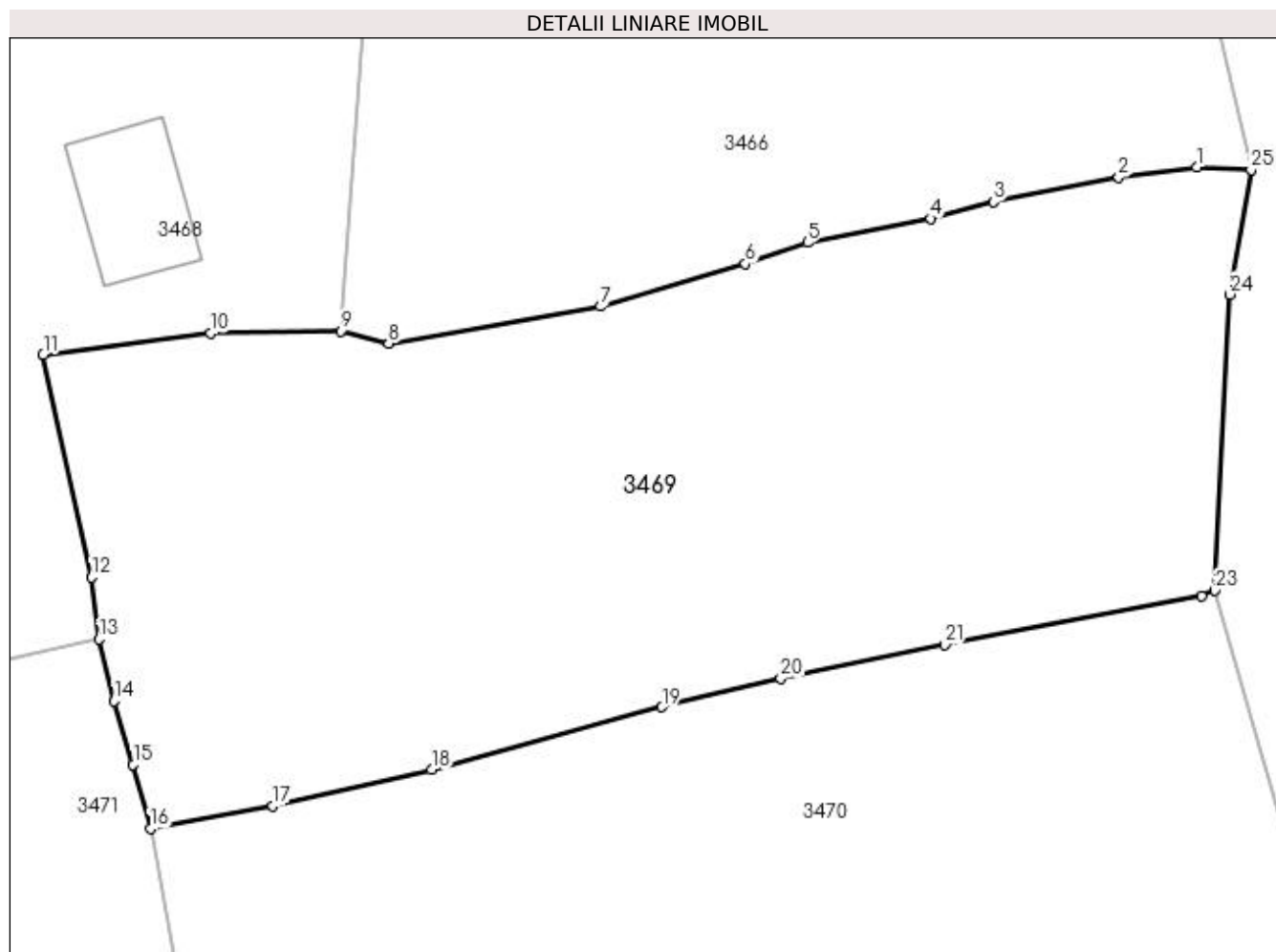
Inscrieri privind dezmembramintele dreptului de proprietate, drepturi reale de garanție și sarcini	Referințe
NU SUNT	

## Anexa Nr. 1 La Partea I

## Teren

Nr cadastral	Suprafața (mp)*	Observații / Referințe
	1.919	

\* Suprafața este determinată în planul de proiecție Stereo 70.



## Date referitoare la teren

Crt	Categorie folosință	Intra vilan	Suprafața (mp)	Tarla	Parcelă	Nr. topo	Observații / Referințe
1	faneata	DA	1.919	-	-	-	

## Lungime Segmente

1) Valorile lungimilor segmentelor sunt obținute din proiecție în plan.

Punct început	X / Y	Punct sfârșit	X / Y	Lungime segment (** (m)
1	535.423,057 668.266,122	2	535.418,193 668.265,505	4.903
3	535.410,419 668.263,962	4	535.406,533 668.262,934	4.02
5	535.398,889 668.261,459	6	535.395,031 668.260,124	4.082
7	535.386,064 668.257,489	8	535.372,913 668.255,192	13.35
9	535.369,926 668.255,967	10	535.361,85 668.255,826	8.077

Punct început	X / Y	Punct sfârșit	X / Y	Lungime segment (** (m)
2	535.418,193 668.265,505	3	535.410,419 668.263,962	7.926
4	535.406,533 668.262,934	5	535.398,889 668.261,459	7.785
6	535.395,031 668.260,124	7	535.386,064 668.257,489	9.346
8	535.372,913 668.255,192	9	535.369,926 668.255,967	3.086
10	535.361,85 668.255,826	11	535.351,474 668.254,506	10.46

Punct început	X / Y	Punct sfârșit	X / Y	Lungime segment (** (m)
11	535.351,474 668.254,506	12	535.354,485 668.240,691	14.139
13	535.354,93 668.236,855	14	535.355,882 668.233,022	3.949
15	535.357,057 668.229,085	16	535.358,139 668.225,112	4.118
17	535.365,735 668.226,526	18	535.375,578 668.228,768	10.095
19	535.389,86 668.232,654	20	535.397,232 668.234,425	7.582
21	535.407,416 668.236,504	22	535.423,335 668.239,538	16.206
23	535.424,17 668.239,886	24	535.425,062 668.258,24	18.376
25	535.426,41 668.265,961	1	535.423,057 668.266,122	3.357

Punct început	X / Y	Punct sfârșit	X / Y	Lungime segment (** (m)
12	535.354,485 668.240,691	13	535.354,93 668.236,855	3.862
14	535.355,882 668.233,022	15	535.357,057 668.229,085	4.109
16	535.358,139 668.225,112	17	535.365,735 668.226,526	7.726
18	535.375,578 668.228,768	19	535.389,86 668.232,654	14.801
20	535.397,232 668.234,425	21	535.407,416 668.236,504	10.394
22	535.423,335 668.239,538	23	535.424,17 668.239,886	0.905
24	535.425,062 668.258,24	25	535.426,41 668.265,961	7.838

\*\* Lungimile segmentelor sunt determinate în planul de proiecție Stereo 70 și sunt rotunjite la 1 milimetru.

\*\*\* Distanța dintre puncte este formată din segmente cumulate ce sunt mai mici decât valoarea 1 milimetru.



**DATE DESPRE IMOBILUL NR. 3470**

Oficiul de Cadastru și Publicitate Imobiliară SUCEAVA  
Biroul de Cadastru și Publicitate Imobiliară Campulung Moldovenesc

**A. Partea I. Descrierea imobilului**

TEREN Intravilan

Adresa: Loc. Pojorâta, Str Izvorul Giumalău, Nr. 88, Jud. Suceava

Nr. Crt	Nr cadastral Nr. topografic	Suprafața* (mp)	Observații / Referințe
A1	33157	4.141	Sector cadastral:49 Teren neimprejmuit; Provenit din CF 33157, nr. cad. 33157

**Construcții**

Crt	Nr cadastral Nr. topografic	Adresa	Observații / Referințe
A1.1		Loc. Pojorâta, Str Izvorul Giumalău, Nr. 88, Jud. Suceava	Nr. niveluri:1; S. construita la sol:63 mp; S. construita desfasurata:63 mp; Anexă, P, constructie din lemn din 1920

**B. Partea II. Proprietari și acte**

Inscrieri privitoare la dreptul de proprietate și alte drepturi reale		Referințe
<b>9708 / 10/06/2019</b>		
Act Notarial nr. 1288, din 07/06/2019 emis de Scraba Luminita Ana Maria;		
B1	Intabulare, drept de PROPRIETATE, dobandit prin Conventie, cota actuala 4137/4141 1) SC FILMARDOR SRL, CIF:21396782	A1
<b>3470 / 08/12/2022</b>		
Act Normativ nr. Lege nr. 7, din 13/03/1996 emis de Parlamentul României;		
B2	Intabulare, drept de PROPRIETATE, dobandit prin Lege, cota actuala 4/4141 1) NEIDENTIFICAT NEIDENTIFICAT	A1
Act Administrativ nr. Adeverință nr. 1208, din 24/10/2022 emis de Primăria Comunei Pojorâta;		
B3	Se notează posesia faptică în favoarea lui 1) SC FILMARDOR SRL, CIF:21396782	A1
Act Administrativ nr. Adeverință nr. 1700, din 02/11/2022 emis de Primăria Comunei Pojorâta;		
B4	Intabulare, drept de PROPRIETATE, dobandit prin Lege, cota actuala 1/1 1) SC FILMARDOR SRL, CIF:21396782	A1.1

**C. Partea III. SARCINI .**

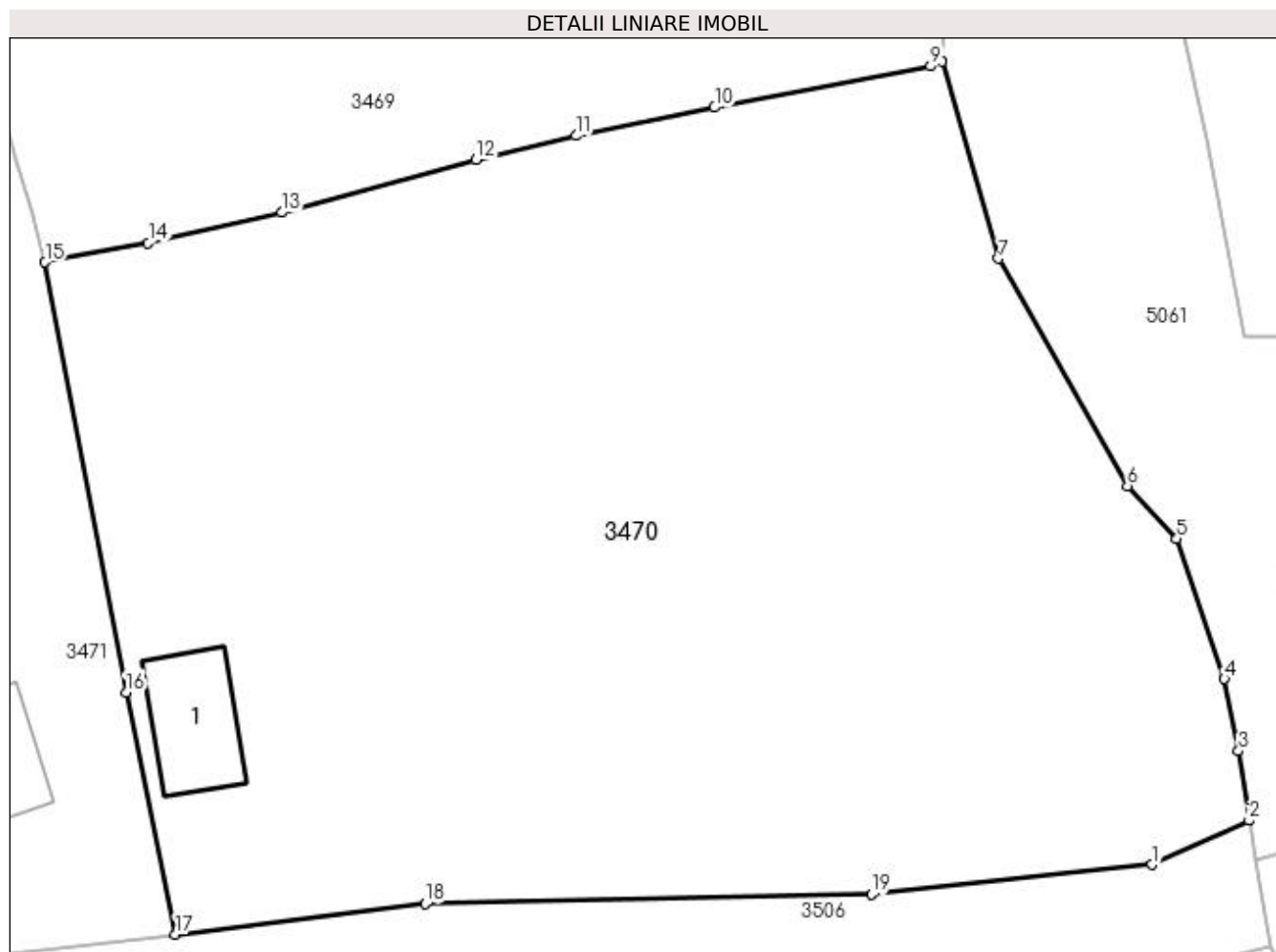
Inscrieri privind dezmembramintele dreptului de proprietate, drepturi reale de garanție și sarcini	Referințe
NU SUNT	

## Anexa Nr. 1 La Partea I

## Teren

Nr cadastral	Suprafața (mp)*	Observații / Referințe
33157	4.141	Provenit din CF 33157, nr. cad. 33157

\* Suprafața este determinată în planul de proiecție Stereo 70.



## Date referitoare la teren

Crt	Categorie folosință	Intra vilan	Suprafața (mp)	Tarla	Parcelă	Nr. topo	Observații / Referințe
1	curți constructii	DA	4.141	-	-	-	

## Date referitoare la construcții

Crt	Număr	Destinație construcție	Supraf. (mp)	Situație juridică	Observații / Referințe
A1.1		constructii anexa	63	Cu acte	Nr. niveluri:1; S. construita la sol:63 mp; S. construita desfasurata:63 mp; Anexă, P, constructie din lemn din 1920

## Lungime Segmente

1) Valorile lungimilor segmentelor sunt obținute din proiecție în plan.

Punct început	X / Y	Punct sfârșit	X / Y	Lungime segment (** (m)
1	535.439,634 668.180,796	2	535.446,769 668.184,031	7.834
2	535.446,769 668.184,031	3	535.445,984 668.189,153	5.182
3	535.445,984 668.189,153	4	535.444,939 668.194,464	5.413



Punct început	X / Y	Punct sfârșit	X / Y	Lungime segment (** (m)
4	535.444,939 668.194,464	5	535.441,428 668.204,762	10.88
5	535.441,428 668.204,762	6	535.437,8 668.208,671	5.333
6	535.437,8 668.208,671	7	535.428,332 668.225,386	19.21
7	535.428,332 668.225,386	8	535.424,17 668.239,886	15.085
8	535.424,17 668.239,886	9	535.423,335 668.239,538	0.905
9	535.423,335 668.239,538	10	535.407,416 668.236,504	16.206
10	535.407,416 668.236,504	11	535.397,232 668.234,425	10.394
11	535.397,232 668.234,425	12	535.389,86 668.232,654	7.582
12	535.389,86 668.232,654	13	535.375,578 668.228,768	14.801
13	535.375,578 668.228,768	14	535.365,735 668.226,526	10.095
14	535.365,735 668.226,526	15	535.358,139 668.225,112	7.726
15	535.358,139 668.225,112	16	535.364,1 668.193,484	32.185
16	535.364,1 668.193,484	17	535.367,739 668.175,666	18.186
17	535.367,739 668.175,666	18	535.386,131 668.177,921	18.53
18	535.386,131 668.177,921	19	535.418,97 668.178,603	32.846
19	535.418,97 668.178,603	1	535.439,634 668.180,796	20.78

\*\* Lungimile segmentelor sunt determinate în planul de proiecție Stereo 70 și sunt rotunjite la 1 milimetru.

\*\*\* Distanța dintre puncte este formată din segmente cumulate ce sunt mai mici decât valoarea 1 milimetru.



**DATE DESPRE IMOBILUL NR. 3471**

Oficiul de Cadastru și Publicitate Imobiliară SUCEAVA  
Biroul de Cadastru și Publicitate Imobiliară Campulung Moldovenesc

**A. Partea I. Descrierea imobilului**

TEREN Intravilan

Adresa: Loc. Pojorâta, Str Izvorul Giumalău, Nr. 90, Jud. Suceava

Nr. Crt	Nr cadastral Nr. topografic	Suprafața* (mp)	Observații / Referințe
A1	35193	1.940	Sector cadastral:49 Teren neimprijmuit; Provenit din CF 35193, 35198, nr. top. 422/2, nr. top. 2122, 2123, 2117/2

**Construcții**

Crt	Nr cadastral Nr. topografic	Adresa	Observații / Referințe
A1.1		Loc. Pojorâta, Str Izvorul Giumalău, Nr. 90, Jud. Suceava	Nr. niveluri:1; S. construita la sol:94 mp; S. construita desfasurata:94 mp; Casă de locuit, P
A1.2		Loc. Pojorâta, Str Izvorul Giumalău, Nr. 90, Jud. Suceava	Nr. niveluri:1; S. construita la sol:54 mp; S. construita desfasurata:54 mp; Anexă, P
A1.3		Loc. Pojorâta, Str Izvorul Giumalău, Nr. 90, Jud. Suceava	Nr. niveluri:1; S. construita la sol:26 mp; S. construita desfasurata:26 mp; Anexă, P

**B. Partea II. Proprietari și acte**

Inscrieri privitoare la dreptul de proprietate și alte drepturi reale		Referințe
<b>1019 / 19/01/2022</b>		
Act Notarial nr. Contract de donatie autentificat 46, din 11/01/2022 emis de BIN Taran Liliana;		
B1	Intabulare, drept de PROPRIETATE, dobandit prin Conventie, cota actuala 68/1940 1) ȚIFLEA DORU, bun propriu	A1
<b>1017 / 19/01/2022</b>		
Act Notarial nr. 46, din 11/01/2022 emis de Taran Liliana;		
B2	Intabulare, drept de PROPRIETATE, dobandit prin Conventie, cota actuala 1872/1940 1) ȚIFLEA DORU	A1
<b>3471 / 08/12/2022</b>		
Act Administrativ nr. Adeverință nr. 1700, din 02/11/2022 emis de Primăria Comunei Pojorâta;		
B3	Intabulare, drept de PROPRIETATE, dobandit prin Lege, cota actuala 1/1 1) ȚIFLEA DORU	A1.1, A1.2, A1.3

**C. Partea III. SARCINI .**

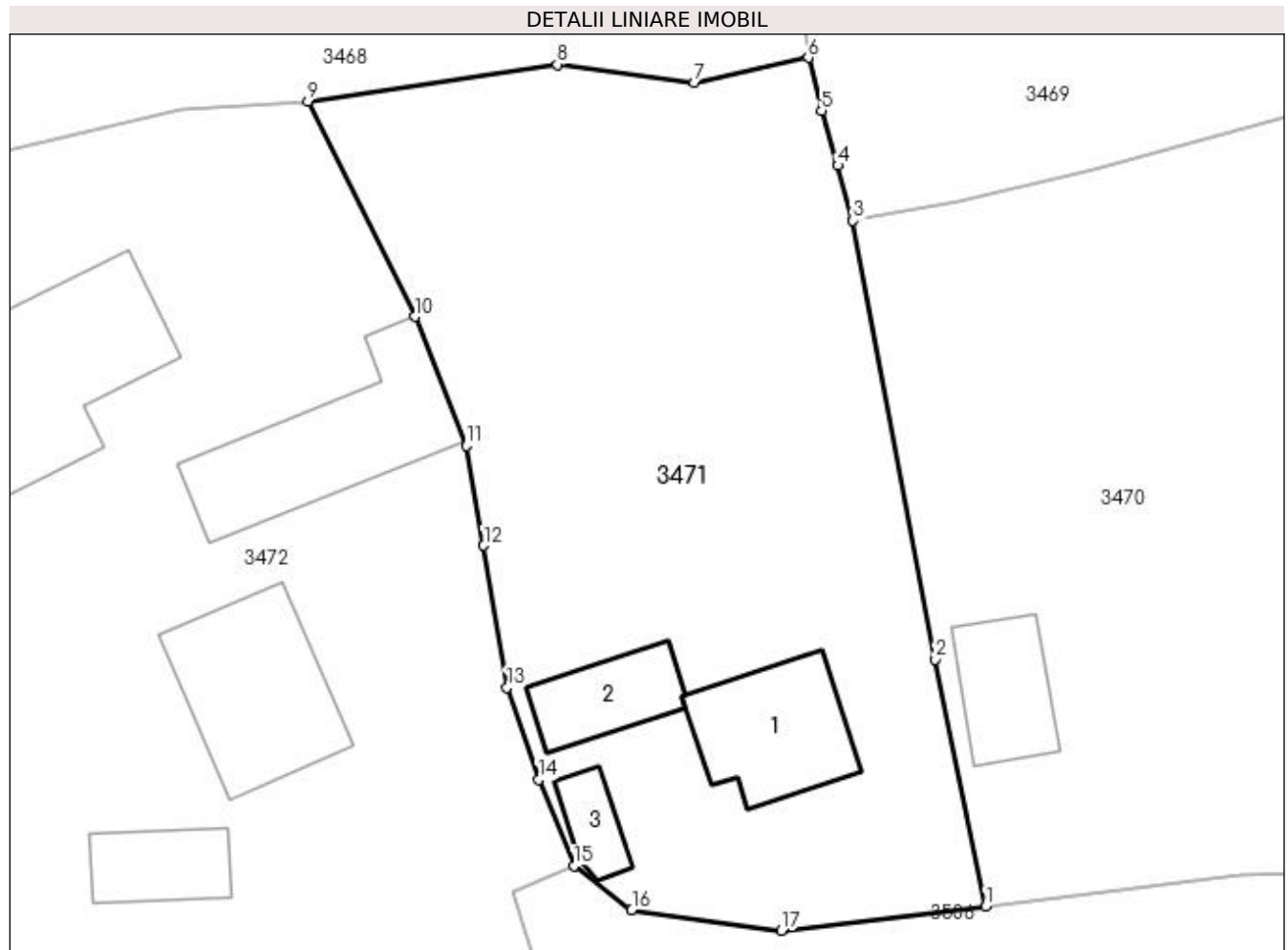
Inscrieri privind dezmembramintele dreptului de proprietate, drepturi reale de garanție și sarcini	Referințe
NU SUNT	

## Anexa Nr. 1 La Partea I

## Teren

Nr cadastral	Suprafața (mp)*	Observații / Referințe
35193	1.940	Provenit din CF 35193, 35198, nr. top. 422/2, nr. top. 2122, 2123, 2117/2

\* Suprafața este determinată în planul de proiecție Stereo 70.



## Date referitoare la teren

Crt	Categorie folosință	Intravilan	Suprafața (mp)	Tarla	Parcelă	Nr. topo	Observații / Referințe
1	curți construcții	DA	474	-	-	-	
2	arabil	DA	84	-	-	-	
3	faneata	DA	1.382	-	-	-	

## Date referitoare la construcții

Crt	Număr	Destinație construcție	Supraf. (mp)	Situație juridică	Observații / Referințe
A1.1		construcții de locuințe	94	Cu acte	Nr. niveluri:1; S. construita la sol:94 mp; S. construita desfasurata:94 mp; Casă de locuit, P
A1.2		construcții anexa	54	Cu acte	Nr. niveluri:1; S. construita la sol:54 mp; S. construita desfasurata:54 mp; Anexă, P
A1.3		construcții anexa	26	Cu acte	Nr. niveluri:1; S. construita la sol:26 mp; S. construita desfasurata:26 mp; Anexă, P

## Lungime Segmente

1) Valorile lungimilor segmentelor sunt obținute din proiecție în plan.

Punct început	X / Y	Punct sfârșit	X / Y	Lungime segment (** (m)
---------------	-------	---------------	-------	-------------------------

Punct început	X / Y	Punct sfârșit	X / Y	Lungime segment (** (m)
1	535.367,739 668.175,666	2	535.364,1 668.193,484	18.186
2	535.364,1 668.193,484	3	535.358,139 668.225,112	32.185
3	535.358,139 668.225,112	4	535.357,057 668.229,085	4.118
4	535.357,057 668.229,085	5	535.355,882 668.233,022	4.109
5	535.355,882 668.233,022	6	535.354,93 668.236,855	3.949
6	535.354,93 668.236,855	7	535.346,722 668.235,044	8.405
7	535.346,722 668.235,044	8	535.336,807 668.236,369	10.003
8	535.336,807 668.236,369	9	535.318,835 668.233,727	18.165
9	535.318,835 668.233,727	10	535.326,564 668.218,2	17.344
10	535.326,564 668.218,2	11	535.330,281 668.208,876	10.038
11	535.330,281 668.208,876	12	535.331,52 668.201,695	7.287
12	535.331,52 668.201,695	13	535.333,188 668.191,462	10.368
13	535.333,188 668.191,462	14	535.335,475 668.184,825	7.02
14	535.335,475 668.184,825	15	535.338,024 668.178,605	6.722
15	535.338,024 668.178,605	16	535.342,195 668.175,423	5.246
16	535.342,195 668.175,423	17	535.353,006 668.173,942	10.912
17	535.353,006 668.173,942	1	535.367,739 668.175,666	14.834

\*\* Lungimile segmentelor sunt determinate în planul de proiecție Stereo 70 și sunt rotunjite la 1 milimetru.

\*\*\* Distanța dintre puncte este formată din segmente cumulate ce sunt mai mici decât valoarea 1 milimetru.





## DATE DESPRE IMOBILUL NR. 3472

Oficiul de Cadastru și Publicitate Imobiliară SUCEAVA  
Biroul de Cadastru și Publicitate Imobiliară Campulung Moldovenesc

## A. Partea I. Descrierea imobilului

TEREN Necunoscut

Adresa: Loc. Pojorâta, Str Izvorul Giumalău, Nr. 92, Jud. Suceava

Nr. Crt	Nr cadastral Nr. topografic	Suprafața* (mp)	Observații / Referințe
A1		21.915	Sector cadastral:49 Teren neimprejmit;

## Construcții

Crt	Nr cadastral Nr. topografic	Adresa	Observații / Referințe
A1.1		Loc. Pojorâta, Str Izvorul Giumalău, Nr. 92, Jud. Suceava	Nr. niveluri:4; S. construita la sol:125 mp; S. construita desfasurata:500 mp; Casă de locuit, D+P+E+M
A1.2		Loc. Pojorâta, Str Izvorul Giumalău, Nr. 92, Jud. Suceava	Nr. niveluri:1; S. construita la sol:137 mp; S. construita desfasurata:137 mp; Casă de locuit, P
A1.3		Loc. Pojorâta, Str Izvorul Giumalău, Nr. 92, Jud. Suceava	Nr. niveluri:1; S. construita la sol:540 mp; S. construita desfasurata:540 mp; Anexă, P
A1.4		Loc. Pojorâta, Str Izvorul Giumalău, Nr. 92, Jud. Suceava	Nr. niveluri:1; S. construita la sol:50 mp; S. construita desfasurata:50 mp; Anexă, P
A1.5		Loc. Pojorâta, Str Izvorul Giumalău, Nr. 92, Jud. Suceava	Nr. niveluri:1; S. construita la sol:29 mp; S. construita desfasurata:29 mp; Anexă, P
A1.6		Loc. Pojorâta, Str Izvorul Giumalău, Nr. 92, Jud. Suceava	Nr. niveluri:1; S. construita la sol:29 mp; S. construita desfasurata:29 mp; Anexă, P

## B. Partea II. Proprietari și acte

Inscrieri privitoare la dreptul de proprietate și alte drepturi reale		Referințe
<b>3472 / 07/12/2022</b>		
Act Normativ nr. Lege nr. 7, din 12/03/1996 emis de Parlamentul României;		
B1	Intabulare, drept de PROPRIETATE, dobândit prin Lege, cota actuala 1/1 1) NEIDENTIFICAT NEIDENTIFICAT	A1
Act Administrativ nr. Adeverință nr. 1209, din 23/10/2022 emis de Primăria Comunei Pojorâta;		
B2	Se notează posesia faptică în favoarea lui 1) ȚIFLEA MARIAN	A1
Act Administrativ nr. Adeverință nr. 1700, din 02/11/2022 emis de Primăria comunei Pojorâta;		
B3	Intabulare, drept de PROPRIETATE, dobândit prin Lege, cota actuala 1/1 1) ȚIFLEA MARIAN	A1.1, A1.2, A1.3, A1.4, A1.5, A1.6

## C. Partea III. SARCINI .

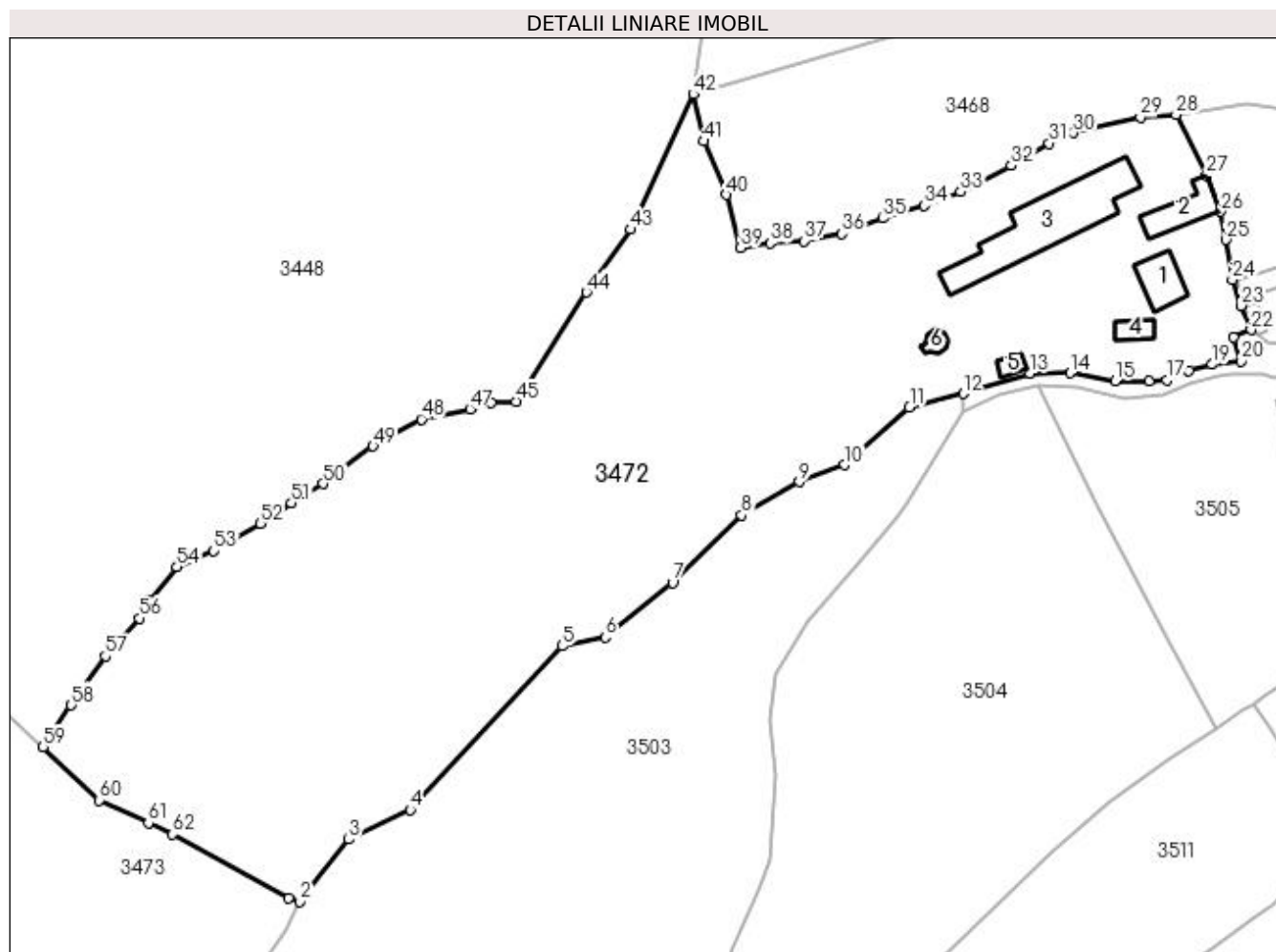
Inscrieri privind dezmembramentele dreptului de proprietate, drepturi reale de garanție și sarcini	Referințe
NU SUNT	

## Anexa Nr. 1 La Partea I

## Teren

Nr cadastral	Suprafața (mp)*	Observații / Referințe
	21.915	

\* Suprafața este determinată în planul de proiecție Stereo 70.



## Date referitoare la teren

Crt	Categorie folosință	Intra vilan	Suprafața (mp)	Tarla	Parcelă	Nr. topo	Observații / Referințe
1	curți constructii	DA	4.181	-	-	-	
2	arabil	DA	90	-	-	-	
3	curți constructii	NU	302	-	-	-	
4	pasune	NU	8.637	-	-	-	
5	faneata	DA	8.705	-	-	-	

## Date referitoare la construcții

Crt	Număr	Destinație construcție	Supraf. (mp)	Situație juridică	Observații / Referințe
A1.1		construcții de locuințe	125	Cu acte	Nr. niveluri:4; S. construita la sol:125 mp; S. construita desfasurata:500 mp; Casă de locuit, D+P+E+M
A1.2		construcții de locuințe	137	Cu acte	Nr. niveluri:1; S. construita la sol:137 mp; S. construita desfasurata:137 mp; Casă de locuit, P
A1.3		construcții anexa	540	Cu acte	Nr. niveluri:1; S. construita la sol:540 mp; S. construita desfasurata:540 mp; Anexă, P
A1.4		construcții anexa	50	Cu acte	Nr. niveluri:1; S. construita la sol:50 mp; S. construita desfasurata:50 mp; Anexă, P
A1.5		construcții anexa	29	Cu acte	Nr. niveluri:1; S. construita la sol:29 mp; S. construita desfasurata:29 mp; Anexă, P
A1.6		construcții anexa	29	Cu acte	Nr. niveluri:1; S. construita la sol:29 mp; S. construita desfasurata:29 mp; Anexă, P



## Lungime Segmente

1) Valorile lungimilor segmentelor sunt obținute din proiecție în plan.

Punct început	X / Y	Punct sfârșit	X / Y	Lungime segment	Punct început	X / Y	Punct sfârșit	X / Y	Lungime segment	Punct început	X / Y	Punct sfârșit	X / Y	Lungime segment
1	535.091,534 668.033,194	2	535.094,309 668.032,25	2.931	2	535.094,309 668.032,25	3	535.106,887 668.048,182	20.299	3	535.106,887 668.048,182	4	535.122,64 668.055,789	17.494
4	535.122,64 668.055,789	5	535.161,569 668.097,658	57.171	5	535.161,569 668.097,658	6	535.172,601 668.099,92	11.262	6	535.172,601 668.099,92	7	535.189,822 668.113,92	22.194
7	535.189,822 668.113,92	8	535.207,522 668.131,214	24.746	8	535.207,522 668.131,214	9	535.222,363 668.139,687	17.089	9	535.222,363 668.139,687	10	535.233,929 668.144,07	12.369
10	535.233,929 668.144,07	11	535.250,549 668.158,799	22.207	11	535.250,549 668.158,799	12	535.264,314 668.162,329	14.21	12	535.264,314 668.162,329	13	535.281,432 668.167,529	17.89
13	535.281,432 668.167,529	14	535.291,626 668.167,61	10.194	14	535.291,626 668.167,61	15	535.303,158 668.165,537	11.717	15	535.303,158 668.165,537	16	535.311,851 668.165,432	8.694
16	535.311,851 668.165,432	17	535.316,377 668.165,703	4.534	17	535.316,377 668.165,703	18	535.322,1 668.168,198	6.243	18	535.322,1 668.168,198	19	535.328,07 668.169,774	6.175
19	535.328,07 668.169,774	20	535.335,497 668.170,599	7.473	20	535.335,497 668.170,599	21	535.333,61 668.176,684	6.371	21	535.333,61 668.176,684	22	535.338,024 668.178,605	4.814
22	535.338,024 668.178,605	23	535.335,475 668.184,825	6.722	23	535.335,475 668.184,825	24	535.333,188 668.191,462	7.02	24	535.333,188 668.191,462	25	535.331,52 668.201,695	10.368
25	535.331,52 668.201,695	26	535.330,281 668.208,876	7.287	26	535.330,281 668.208,876	27	535.326,564 668.218,2	10.038	27	535.326,564 668.218,2	28	535.318,835 668.233,727	17.344
28	535.318,835 668.233,727	29	535.309,652 668.233,059	9.207	29	535.309,652 668.233,059	30	535.292,538 668.229,106	17.565	30	535.292,538 668.229,106	31	535.286,324 668.226,367	6.791
31	535.286,324 668.226,367	32	535.276,579 668.220,708	11.269	32	535.276,579 668.220,708	33	535.263,64 668.213,993	14.578	33	535.263,64 668.213,993	34	535.254,383 668.210,465	9.907
34	535.254,383 668.210,465	35	535.243,788 668.207,178	11.093	35	535.243,788 668.207,178	36	535.233,19 668.203,283	11.291	36	535.233,19 668.203,283	37	535.223,485 668.201,385	9.889
37	535.223,485 668.201,385	38	535.214,836 668.200,838	8.666	38	535.214,836 668.200,838	39	535.207,285 668.199,62	7.649	39	535.207,285 668.199,62	40	535.203,509 668.213,191	14.087
40	535.203,509 668.213,191	41	535.197,783 668.226,96	14.912	41	535.197,783 668.226,96	42	535.195,166 668.238,942	12.264	42	535.195,166 668.238,942	43	535.179,133 668.204,321	38.153
43	535.179,133 668.204,321	44	535.167,745 668.188,277	19.675	44	535.167,745 668.188,277	45	535.149,714 668.160,249	33.327	45	535.149,714 668.160,249	46	535.143,385 668.159,983	6.335
46	535.143,385 668.159,983	47	535.137,932 668.158,315	5.702	47	535.137,932 668.158,315	48	535.125,495 668.155,762	12.696	48	535.125,495 668.155,762	49	535.113,121 668.148,831	14.183
49	535.113,121 668.148,831	50	535.100,379 668.139,224	15.958	50	535.100,379 668.139,224	51	535.092,176 668.134,294	9.57	51	535.092,176 668.134,294	52	535.084,273 668.129,093	9.461
52	535.084,273 668.129,093	53	535.072,353 668.121,988	13.877	53	535.072,353 668.121,988	54	535.062,839 668.117,992	10.319	54	535.062,839 668.117,992	55	535.055,714 668.109,38	11.177
55	535.055,714 668.109,38	56	535.053,219 668.104,789	5.225	56	535.053,219 668.104,789	57	535.044,515 668.095,09	13.032	57	535.044,515 668.095,09	58	535.035,824 668.082,56	15.249
58	535.035,824 668.082,56	59	535.028,605 668.071,836	12.927	59	535.028,605 668.071,836	60	535.043,023 668.058,228	19.826	60	535.043,023 668.058,228	61	535.055,57 668.052,364	13.85
61	535.055,57 668.052,364	62	535.061,726 668.049,46	6.807	62	535.061,726 668.049,46	1	535.091,534 668.033,194	33.957					

\*\* Lungimile segmentelor sunt determinate în planul de proiecție Stereo 70 și sunt rotunjite la 1 milimetru.

\*\*\* Distanța dintre puncte este formată din segmente cumulate ce sunt mai mici decât valoarea 1 milimetru.



**DATE DESPRE IMOBILUL NR. 3473**

Oficiul de Cadastru și Publicitate Imobiliară SUCEAVA  
Biroul de Cadastru și Publicitate Imobiliară Campulung Moldovenesc

**A. Partea I. Descrierea imobilului**

TEREN Extravilan

Adresa: Jud. Suceava, Loc numit CARSTEA

Nr. Crt	Nr cadastral Nr. topografic	Suprafața* (mp)	Observații / Referințe
A1	32497	26.508	Sector cadastral:49 Teren neimprejmuit; Provenit din CF 32497, nr. top. 695/2

**B. Partea II. Proprietari și acte**

Inscrieri privitoare la dreptul de proprietate și alte drepturi reale		Referințe
<b>325 / 05/03/2003</b>		
Act Notarial nr. Contract De Vanzare-Cumparare nr. 606, din 25/02/2003 emis de BNP Scraba Horia Ilie;		
B1	Intabulare, drept de PROPRIETATEca bun comun, dobandit prin Conventie, cota actuala 14730/26508 1) PORCILESCU FILIMON 2) PORCILESCU MARIA	A1
<b>3473 / 08/12/2022</b>		
Act Normativ nr. Lege nr. 7, din 13/03/1996 emis de Parlamentul României;		
B2	Intabulare, drept de PROPRIETATE, dobandit prin Lege, cota actuala 11778/26508 1) NEIDENTIFICAT NEIDENTIFICAT	A1
Act Administrativ nr. Adeverință nr. 1210, din 24/10/2022 emis de Primăria Comunei Pojorâta;		
B3	Se notează posesia faptică în favoarea lui 1) PORCILESCU FILIMON 2) PORCILESCU MARIA	A1

**C. Partea III. SARCINI**

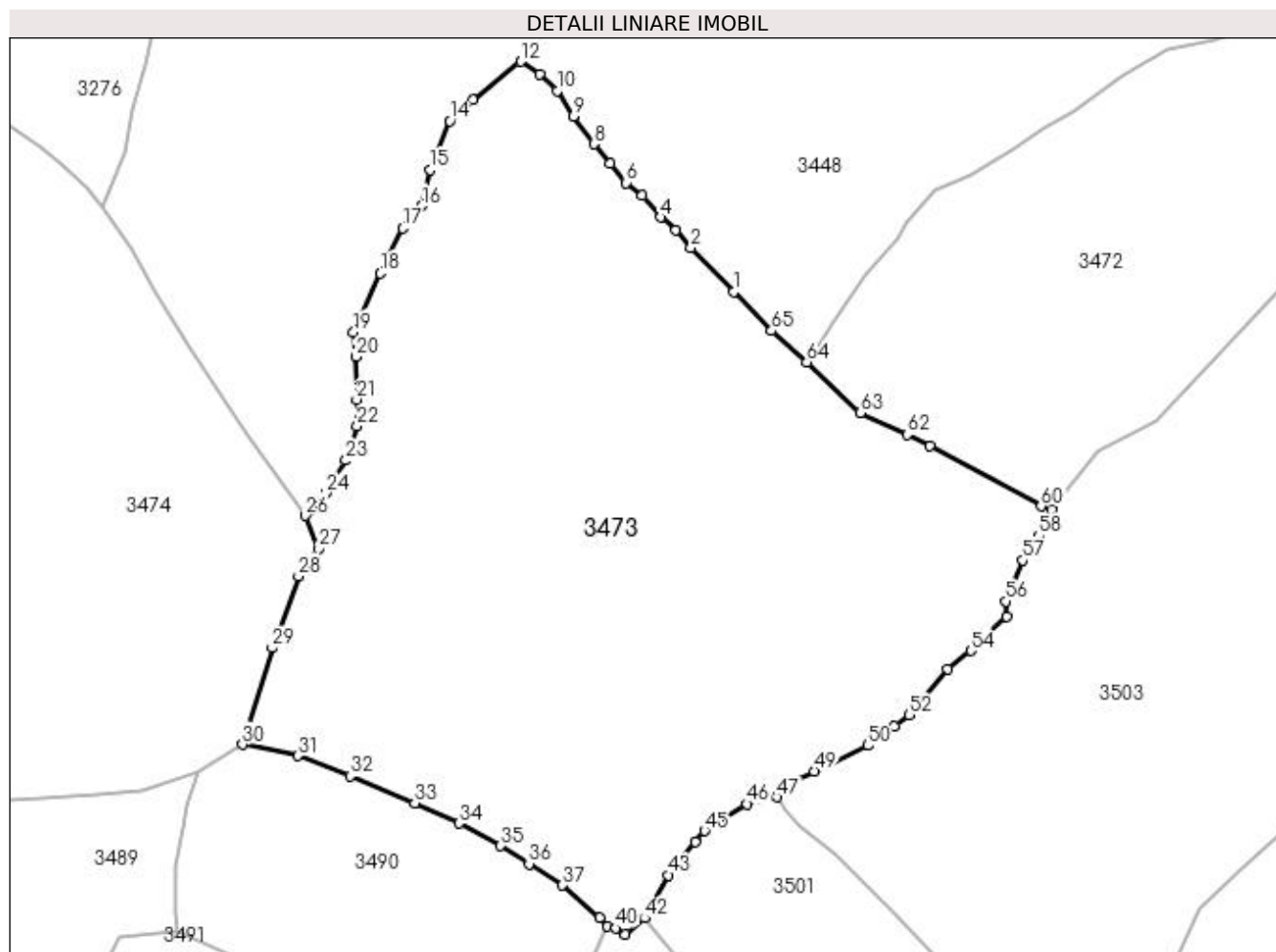
Inscrieri privind dezmembramintele dreptului de proprietate, drepturi reale de garanție și sarcini		Referințe
<b>325 / 05/03/2003</b>		
Act Notarial nr. Contract De Vanzare-Cumparare nr. 606, din 25/02/2003 emis de BIN Scraba Horia Ilie;		
C1	Intabulare, drept de UZUFRACT VIAGER, cota actuala 1/1 1) ANDRIAN GAVRIL, LIPSĂ CNP	A1
Act Notarial nr. Contract De Vanzare-Cumparare nr. 606, din 25/02/2003 emis de BNP Scraba Horia Ilie;		
C2	Intabulare, drept de UZUFRACT VIAGER, cota actuala 1/1 1) ANDRIAN FLORICA, LIPSĂ CNP	A1
C3	s-a notat obligatia de intretinere 1) ANDRIAN GAVRIL, LIPSĂ CNP	A1
Act Notarial nr. Contract De Vanzare-Cumparare nr. 606, din 25/02/2003 emis de BNP Scraba Horia ilie;		
C4	s-a notat obligatia de intretinere 1) ANDRIAN FLORICA, LIPSĂ CNP	A1

## Anexa Nr. 1 La Partea I

## Teren

Nr cadastral	Suprafața (mp)*	Observații / Referințe
32497	26.508	Provenit din CF 32497, nr. top. 695/2

\* Suprafața este determinată în planul de proiecție Stereo 70.



## Date referitoare la teren

Crt	Categorie folosință	Intra vilan	Suprafața (mp)	Tarla	Parcelă	Nr. topo	Observații / Referințe
1	faneata	NU	26.508	-	-	-	

## Lungime Segmente

1) Valorile lungimilor segmentelor sunt obținute din proiecție în plan.

Punct început	X / Y	Punct sfârșit	X / Y	Lungime segment
1	535.008,961 668.090,631	2	534.997,549 668.102,567	16.514
4	534.989,441 668.110,696	5	534.984,409 668.116,511	7.69
7	534.975,899 668.125,026	8	534.971,528 668.130,314	6.861
10	534.961,668 668.144,575	11	534.956,975 668.149,078	6.504
13	534.939,024 668.142,206	14	534.932,814 668.136,543	8.404
16	534.925,295 668.113,672	17	534.920,248 668.107,694	7.824
2	534.993,398 668.107,157	3	534.993,398 668.107,157	6.189
5	534.984,409 668.116,511	6	534.980,212 668.119,907	5.399
8	534.971,528 668.130,314	9	534.966,03 668.137,799	9.287
11	534.956,975 668.149,078	12	534.951,887 668.152,437	6.097
14	534.932,814 668.136,543	15	534.927,609 668.123,295	14.234
17	534.920,248 668.107,694	18	534.914,266 668.095,621	13.474
3	534.993,398 668.107,157	4	534.989,441 668.110,696	5.309
6	534.980,212 668.119,907	7	534.975,899 668.125,026	6.694
9	534.966,03 668.137,799	10	534.961,668 668.144,575	8.059
12	534.951,887 668.152,437	13	534.939,024 668.142,206	16.436
15	534.927,609 668.123,295	16	534.925,295 668.113,672	9.897
18	534.914,266 668.095,621	19	534.907,035 668.079,909	17.296

Punct început	X / Y	Punct sfârșit	X / Y	Lungime segment	Punct început	X / Y	Punct sfârșit	X / Y	Lungime segment	Punct început	X / Y	Punct sfârșit	X / Y	Lungime segment
19	534.907,035 668.079,909	20	534.907,647 668.073,231	6.706	20	534.907,647 668.073,231	21	534.907,868 668.061,805	11.428	21	534.907,868 668.061,805	22	534.907,991 668.054,678	7.128
22	534.907,991 668.054,678	23	534.904,965 668.045,474	9.689	23	534.904,965 668.045,474	24	534.899,655 668.036,737	10.224	24	534.899,655 668.036,737	25	534.895,648 668.032,276	5.996
25	534.895,648 668.032,276	26	534.894,118 668.030,655	2.229	26	534.894,118 668.030,655	27	534.897,579 668.021,794	9.513	27	534.897,579 668.021,794	28	534.892,238 668.014,432	9.095
28	534.892,238 668.014,432	29	534.885,214 667.995,152	20.52	29	534.885,214 667.995,152	30	534.877,312 667.969,24	27.09	30	534.877,312 667.969,24	31	534.892,196 667.966,216	15.188
31	534.892,196 667.966,216	32	534.906,168 667.960,839	14.971	32	534.906,168 667.960,839	33	534.923,451 667.953,582	18.745	33	534.923,451 667.953,582	34	534.935,325 667.948,103	13.077
34	534.935,325 667.948,103	35	534.946,495 667.942,087	12.687	35	534.946,495 667.942,087	36	534.954,131 667.937,252	9.038	36	534.954,131 667.937,252	37	534.963,132 667.931,551	10.655
37	534.963,132 667.931,551	38	534.973,071 667.922,849	13.21	38	534.973,071 667.922,849	39	534.975,205 667.920,555	3.133	39	534.975,205 667.920,555	40	534.977,434 667.920,013	2.294
40	534.977,434 667.920,013	41	534.980,003 667.918,361	3.054	41	534.980,003 667.918,361	42	534.985,125 667.922,755	6.748	42	534.985,125 667.922,755	43	534.991,588 667.934,199	13.143
43	534.991,588 667.934,199	44	534.998,759 667.943,067	11.405	44	534.998,759 667.943,067	45	535.001,241 667.946,135	3.946	45	535.001,241 667.946,135	46	535.012,656 667.953,318	13.487
46	535.012,656 667.953,318	47	535.020,635 667.955,19	8.196	47	535.020,635 667.955,19	48	535.023,605 667.958,825	4.694	48	535.023,605 667.958,825	49	535.030,597 667.962,078	7.712
49	535.030,597 667.962,078	50	535.044,988 667.968,976	15.959	50	535.044,988 667.968,976	51	535.052,206 667.974,189	8.904	51	535.052,206 667.974,189	52	535.056,153 667.977,18	4.952
52	535.056,153 667.977,18	53	535.066,51 667.989,511	16.103	53	535.066,51 667.989,511	54	535.072,73 667.994,428	7.929	54	535.072,73 667.994,428	55	535.082,207 668.003,628	13.208
55	535.082,207 668.003,628	56	535.082,067 668.007,661	4.035	56	535.082,067 668.007,661	57	535.086,617 668.018,697	11.937	57	535.086,617 668.018,697	58	535.090,818 668.025,253	7.786
58	535.090,818 668.025,253	59	535.094,309 668.032,25	7.82	59	535.094,309 668.032,25	60	535.091,534 668.033,194	2.931	60	535.091,534 668.033,194	61	535.061,726 668.049,46	33.957
61	535.061,726 668.049,46	62	535.055,57 668.052,364	6.807	62	535.055,57 668.052,364	63	535.043,023 668.058,228	13.85	63	535.043,023 668.058,228	64	535.028,605 668.071,836	19.826
64	535.028,605 668.071,836	65	535.019,173 668.080,253	12.642	65	535.019,173 668.080,253	1	535.008,961 668.090,631	14.56					

\*\* Lungimile segmentelor sunt determinate în planul de proiecție Stereo 70 și sunt rotunjite la 1 milimetru.

\*\*\* Distanța dintre puncte este formată din segmente cumulate ce sunt mai mici decât valoarea 1 milimetru.



**DATE DESPRE IMOBILUL NR. 3474**

Oficiul de Cadastru și Publicitate Imobiliară SUCEAVA  
Biroul de Cadastru și Publicitate Imobiliară Campulung Moldovenesc

**A. Partea I. Descrierea imobilului**

TEREN Necunoscut

Nr. cadastral vechi:33268

Adresa: Loc. Pojorâta, Str Cârstea, Nr. 39, Jud. Suceava

Nr. Crt	Nr cadastral Nr. topografic	Suprafața* (mp)	Observații / Referințe
A1	33118	17.610	Sector cadastral:49 Teren neimprejmuit; CF 33118, 33109, 33103, IE 33268

**Construcții**

Crt	Nr cadastral Nr. topografic	Adresa	Observații / Referințe
A1.1		Loc. Pojorâta, Str Cârstea, Nr. 39, Jud. Suceava	Nr. niveluri:1; S. construita la sol:43 mp; S. construita desfasurata:43 mp; Casă de locuit, P

**B. Partea II. Proprietari și acte**

Inscrieri privitoare la dreptul de proprietate și alte drepturi reale		Referințe
<b>3474 / 08/12/2022</b>		
Act Normativ nr. Lege nr. 7, din 13/03/1996 emis de Parlamentul României;		
B1	Intabulare, drept de PROPRIETATE, dobandit prin Lege, cota actuala 1/1 1) NEIDENTIFICAT NEIDENTIFICAT	A1
<b>3474 / 07/12/2022</b>		
Act Administrativ nr. Adeverință nr. 1211, din 24/10/2022 emis de Primăria Comunei Pojorâta;		
B2	Se notează posesia faptică în favoarea lui 1) BEDRULE ILIE	A1
Act Administrativ nr. Adeverință nr. 1700, din 02/11/2022 emis de Primăria comunei Pojorâta;		
B3	Intabulare, drept de PROPRIETATE, dobandit prin Lege, cota actuala 1/1 1) BEDRULE ILIE	A1.1

**C. Partea III. SARCINI .**

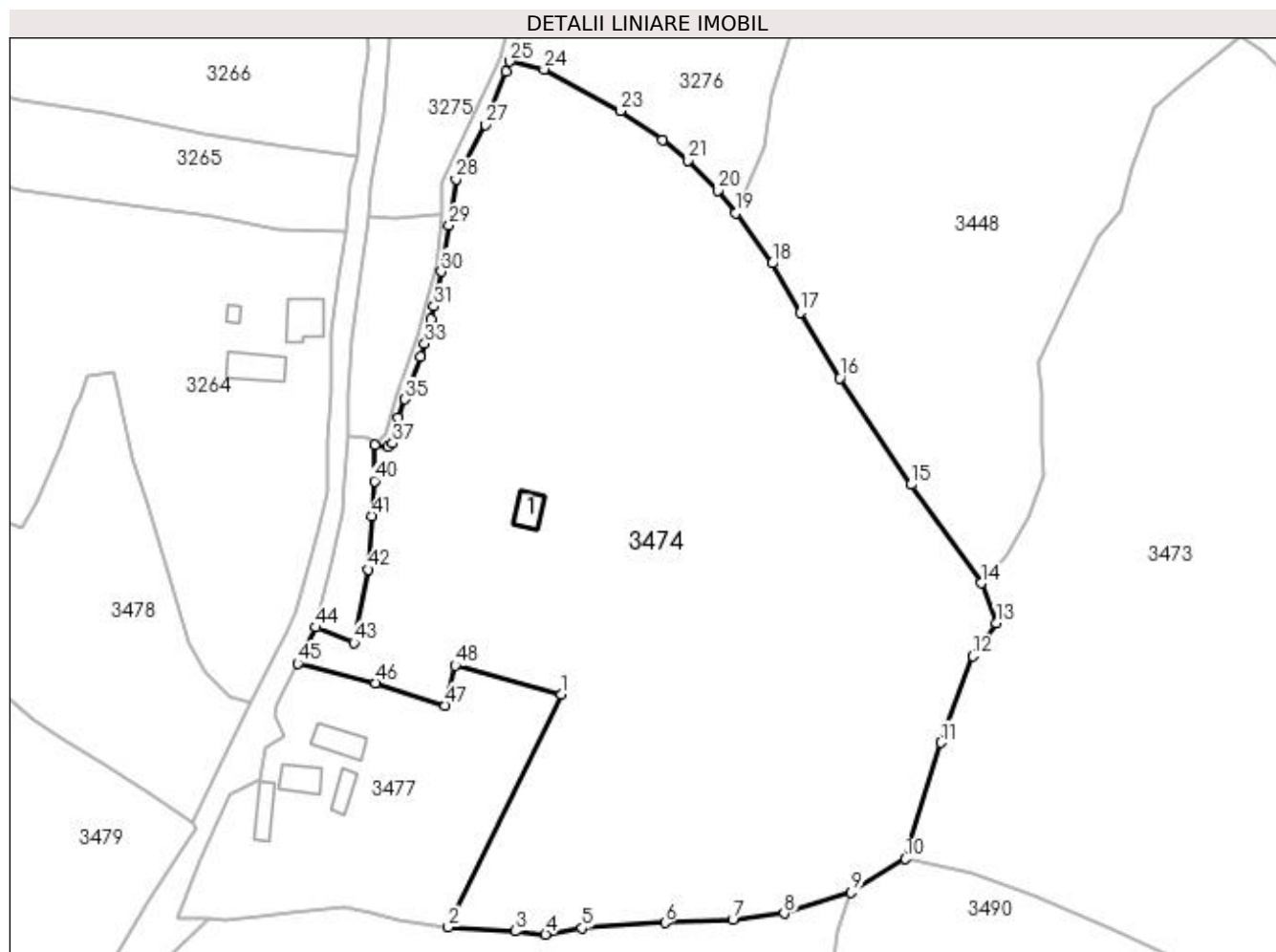
Inscrieri privind dezmembramintele dreptului de proprietate, drepturi reale de garanție și sarcini	Referințe
NU SUNT	

## Anexa Nr. 1 La Partea I

## Teren

Nr cadastral	Suprafața (mp)*	Observații / Referințe
33118	17.610	CF 33118, 33109, 33103, IE 33268

\* Suprafața este determinată în planul de proiecție Stereo 70.



## Date referitoare la teren

Crt	Categorie folosință	Intra vilan	Suprafața (mp)	Tarla	Parcelă	Nr. topo	Observații / Referințe
1	curți constructii	DA	86	-	-	-	
2	faneata	DA	8.454	-	-	-	
3	faneata	NU	9.070	-	-	-	

## Date referitoare la construcții

Crt	Număr	Destinație construcție	Supraf. (mp)	Situație juridică	Observații / Referințe
A1.1		construcții de locuințe	43	Cu acte	Nr. niveluri:1; S. construita la sol:43 mp; S. construita desfasurata:43 mp; Casă de locuit, p

## Lungime Segmente

1) Valorile lungimilor segmentelor sunt obținute din proiecție în plan.

Punct început	X / Y	Punct sfârșit	X / Y	Lungime segment	Punct început	X / Y	Punct sfârșit	X / Y	Lungime segment	Punct început	X / Y	Punct sfârșit	X / Y	Lungime segment
1	534.800,589 668.005,972	2	534.775,311 667.954,02	57.775	2	534.775,311 667.954,02	3	534.790,267 667.953,088	14.985	3	534.790,267 667.953,088	4	534.796,996 667.952,396	6.764
4	534.796,996 667.952,396	5	534.805,077 667.953,755	8.194	5	534.805,077 667.953,755	6	534.823,641 667.954,954	18.603	6	534.823,641 667.954,954	7	534.838,764 667.955,739	15.143



Punct început	X / Y	Punct sfârșit	X / Y	Lungime segment	Punct început	X / Y	Punct sfârșit	X / Y	Lungime segment	Punct început	X / Y	Punct sfârșit	X / Y	Lungime segment
7	534.838,764 667.955,739	8	534.850,25 667.957,07	11.56 3	8	534.850,25 667.957,07	9	534.865,181 667.961,711	15.63 6	9	534.865,181 667.961,711	10	534.877,312 667.969,24	14.27 7
10	534.877,312 667.969,24	11	534.885,214 667.995,152	27.09	11	534.885,214 667.995,152	12	534.892,238 668.014,432	20.52	12	534.892,238 668.014,432	13	534.897,579 668.021,794	9.095
13	534.897,579 668.021,794	14	534.894,118 668.030,655	9.513	14	534.894,118 668.030,655	15	534.878,556 668.052,654	26.94 7	15	534.878,556 668.052,654	16	534.862,607 668.076,368	28.57 8
16	534.862,607 668.076,368	17	534.853,786 668.090,99	17.07 7	17	534.853,786 668.090,99	18	534.847,567 668.101,992	12.63 8	18	534.847,567 668.101,992	19	534.839,498 668.113,211	13.81 9
19	534.839,498 668.113,211	20	534.835,494 668.118,285	6.464	20	534.835,494 668.118,285	21	534.828,782 668.124,96	9.466	21	534.828,782 668.124,96	22	534.823,135 668.129,46	7.221
22	534.823,135 668.129,46	23	534.813,709 668.135,971	11.45 6	23	534.813,709 668.135,971	24	534.796,713 668.145,246	19.36 2	24	534.796,713 668.145,246	25	534.789,017 668.146,981	7.889
25	534.789,017 668.146,981	26	534.788,157 668.144,724	2.415	26	534.788,157 668.144,724	27	534.783,618 668.132,851	12.71 1	27	534.783,618 668.132,851	28	534.777,016 668.120,715	13.81 6
28	534.777,016 668.120,715	29	534.775,501 668.110,456	10.37	29	534.775,501 668.110,456	30	534.773,746 668.100,137	10.46 7	30	534.773,746 668.100,137	31	534.772,106 668.092,402	7.907
31	534.772,106 668.092,402	32	534.771,558 668.089,52	2.934	32	534.771,558 668.089,52	33	534.770,06 668.084,084	5.639	33	534.770,06 668.084,084	34	534.769,184 668.081,117	3.094
34	534.769,184 668.081,117	35	534.765,697 668.071,673	10.06 7	35	534.765,697 668.071,673	36	534.764,22 668.067,549	4.381	36	534.764,22 668.067,549	37	534.762,904 668.061,903	5.797
37	534.762,904 668.061,903	38	534.761,831 668.061,036	1.379	38	534.761,831 668.061,036	39	534.758,88 668.061,441	2.979	39	534.758,88 668.061,441	40	534.758,83 668.053,445	7.996
40	534.758,83 668.053,445	41	534.758,209 668.045,666	7.804	41	534.758,209 668.045,666	42	534.757,447 668.033,725	11.96 5	42	534.757,447 668.033,725	43	534.754,252 668.017,431	16.60 4
43	534.754,252 668.017,431	44	534.745,83 668.020,844	9.087	44	534.745,83 668.020,844	45	534.741,746 668.012,824	9.0	45	534.741,746 668.012,824	46	534.759,12 668.008,464	17.91 3
46	534.759,12 668.008,464	47	534.774,635 668.003,402	16.32	47	534.774,635 668.003,402	48	534.776,861 668.012,356	9.227	48	534.776,861 668.012,356	1	534.800,589 668.005,972	24.57 2

\*\* Lungimile segmentelor sunt determinate în planul de proiecție Stereo 70 și sunt rotunjite la 1 milimetru.

\*\*\* Distanța dintre puncte este formată din segmente cumulate ce sunt mai mici decât valoarea 1 milimetru.



**DATE DESPRE IMOBILUL NR. 3475**

Oficiul de Cadastru și Publicitate Imobiliară SUCEAVA  
Biroul de Cadastru și Publicitate Imobiliară Campulung Moldovenesc

**A. Partea I. Descrierea imobilului**

TEREN Intravilan

Adresa: Loc. Pojorâta, Jud. Suceava, Loc numit CARSTEA

Nr. Crt	Nr cadastral Nr. topografic	Suprafața* (mp)	Observații / Referințe
A1		686	Sector cadastral:49 Teren neimprejmit;

**B. Partea II. Proprietari și acte**

Inscrieri privitoare la dreptul de proprietate și alte drepturi reale		Referințe
<b>3475 / 07/12/2022</b>		
Act Normativ nr. Lege nr. 7, din 12/03/1996 emis de Parlamentul României;		
B1	Intabulare, drept de PROPRIETATE, dobândit prin Lege, cota actuala 1/1 1) NEIDENTIFICAT NEIDENTIFICAT	A1
Act Administrativ nr. Adeverință nr. 1212, din 23/10/2022 emis de Primăria Comunei Pojorâta;		
B2	Se notează posesia faptică în favoarea lui 1) CIUMĂU NICOLAE	A1

**C. Partea III. SARCINI .**

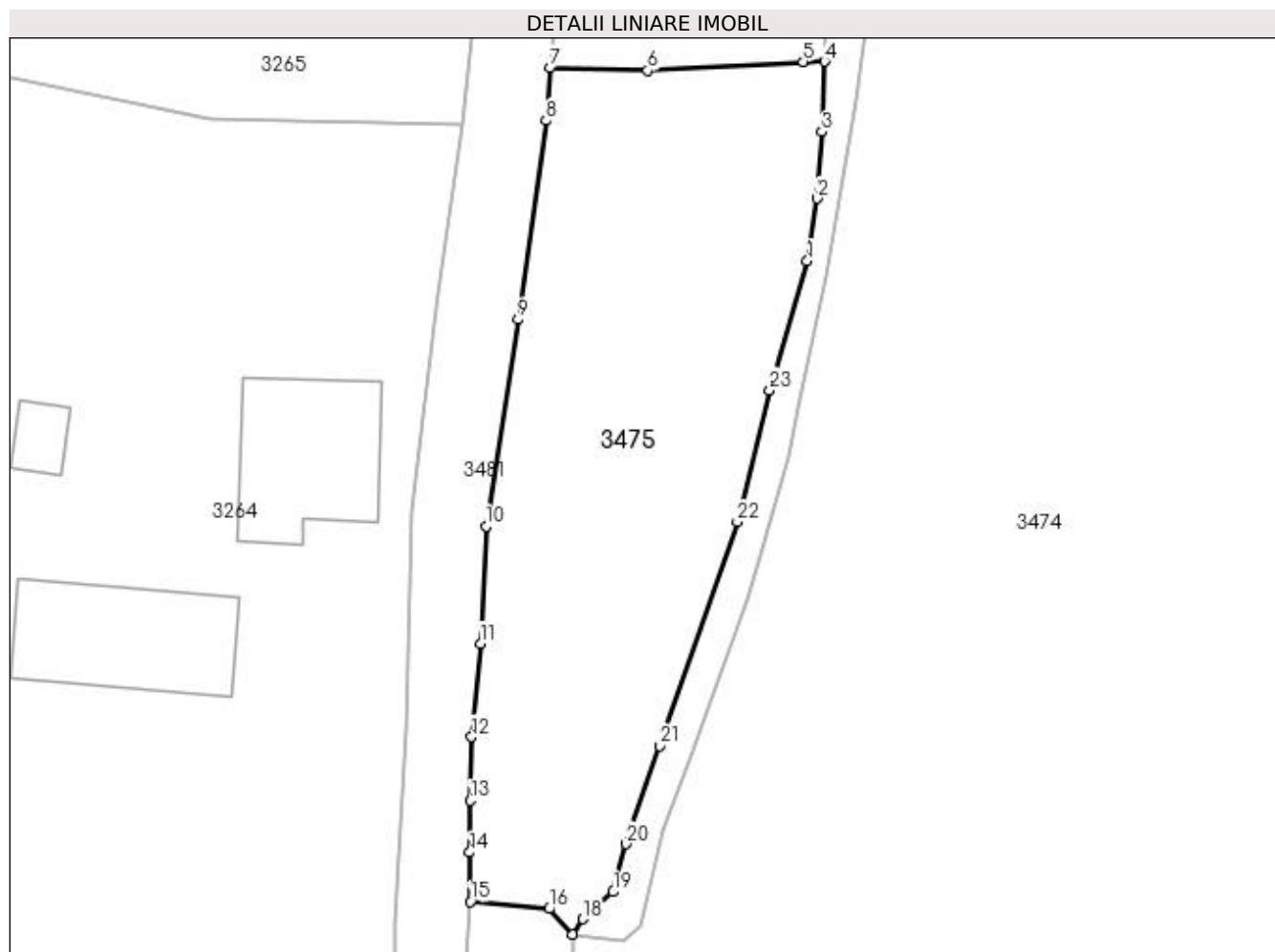
Inscrieri privind dezmembramintele dreptului de proprietate, drepturi reale de garanție și sarcini	Referințe
NU SUNT	

## Anexa Nr. 1 La Partea I

## Teren

Nr cadastral	Suprafața (mp)*	Observații / Referințe
	686	

\* Suprafața este determinată în planul de proiecție Stereo 70.



## Date referitoare la teren

Crt	Categorie folosință	Intra vilan	Suprafața (mp)	Tarla	Parcelă	Nr. topo	Observații / Referințe
1	faneata	DA	686	-	-	-	

## Lungime Segmente

1) Valorile lungimilor segmentelor sunt obținute din proiecție în plan.

Punct început	X / Y	Punct sfârșit	X / Y	Lungime segment (** (m)
1	534.772,661 668.101,015	2	534.773,226 668.104,684	3.712
3	534.773,526 668.108,598	4	534.773,675 668.112,735	4.14
5	534.772,417 668.112,724	6	534.763,273 668.112,202	9.159
7	534.757,538 668.112,357	8	534.757,291 668.109,258	3.109
9	534.755,656 668.097,566	10	534.753,774 668.085,426	12.285

Punct început	X / Y	Punct sfârșit	X / Y	Lungime segment (** (m)
2	534.773,226 668.104,684	3	534.773,526 668.108,598	3.925
4	534.773,675 668.112,735	5	534.772,417 668.112,724	1.258
6	534.763,273 668.112,202	7	534.757,538 668.112,357	5.737
8	534.757,291 668.109,258	9	534.755,656 668.097,566	11.806
10	534.753,774 668.085,426	11	534.753,435 668.078,519	6.915

Punct început	X / Y	Punct sfârșit	X / Y	Lungime segment (** (m)
11	534.753,435 668.078,519	12	534.752,919 668.073,045	5.498
13	534.752,865 668.069,3	14	534.752,81 668.066,259	3.041
15	534.752,846 668.063,359	16	534.757,476 668.062,943	4.649
17	534.758,88 668.061,441	18	534.759,474 668.062,339	1.077
19	534.761,249 668.063,936	20	534.762,011 668.066,754	2.919
21	534.763,994 668.072,507	22	534.768,552 668.085,688	13.947
23	534.770,448 668.093,416	1	534.772,661 668.101,015	7.915

Punct început	X / Y	Punct sfârșit	X / Y	Lungime segment (** (m)
12	534.752,919 668.073,045	13	534.752,865 668.069,3	3.745
14	534.752,81 668.066,259	15	534.752,846 668.063,359	2.9
16	534.757,476 668.062,943	17	534.758,88 668.061,441	2.056
18	534.759,474 668.062,339	19	534.761,249 668.063,936	2.388
20	534.762,011 668.066,754	21	534.763,994 668.072,507	6.085
22	534.768,552 668.085,688	23	534.770,448 668.093,416	7.957

\*\* Lungimile segmentelor sunt determinate în planul de proiecție Stereo 70 și sunt rotunjite la 1 milimetru.

\*\*\* Distanța dintre puncte este formată din segmente cumulate ce sunt mai mici decât valoarea 1 milimetru.



**DATE DESPRE IMOBILUL NR. 3476**

Oficiul de Cadastru și Publicitate Imobiliară SUCEAVA  
Biroul de Cadastru și Publicitate Imobiliară Campulung Moldovenesc

**A. Partea I. Descrierea imobilului**

TEREN Intravilan

Adresa: Loc. Pojorâta, Jud. Suceava, Loc numit CARSTEA

Nr. Crt	Nr cadastral Nr. topografic	Suprafața* (mp)	Observații / Referințe
A1	33106	335	Sector cadastral:49 Teren neimprejmuit; CF 33106, parte din nr. top. 702/1

**B. Partea II. Proprietari și acte**

Inscrieri privitoare la dreptul de proprietate și alte drepturi reale	Referințe
<b>3476 / 07/12/2022</b>	
Act Normativ nr. Lege nr. 7, din 12/03/1996 emis de Parlamentul României;	
B1	A1
Intabulare, drept de PROPRIETATE, dobandit prin Lege, cota actuala 1/1 1) NEIDENTIFICAT NEIDENTIFICAT	
Act Administrativ nr. Adeverință nr. 1213, din 23/10/2022 emis de Primăria Comunei Pojorâta;	
B2	A1
Se notează posesia faptică în favoarea lui 1) CÂRLOANȚĂ DINU	

**C. Partea III. SARCINI .**

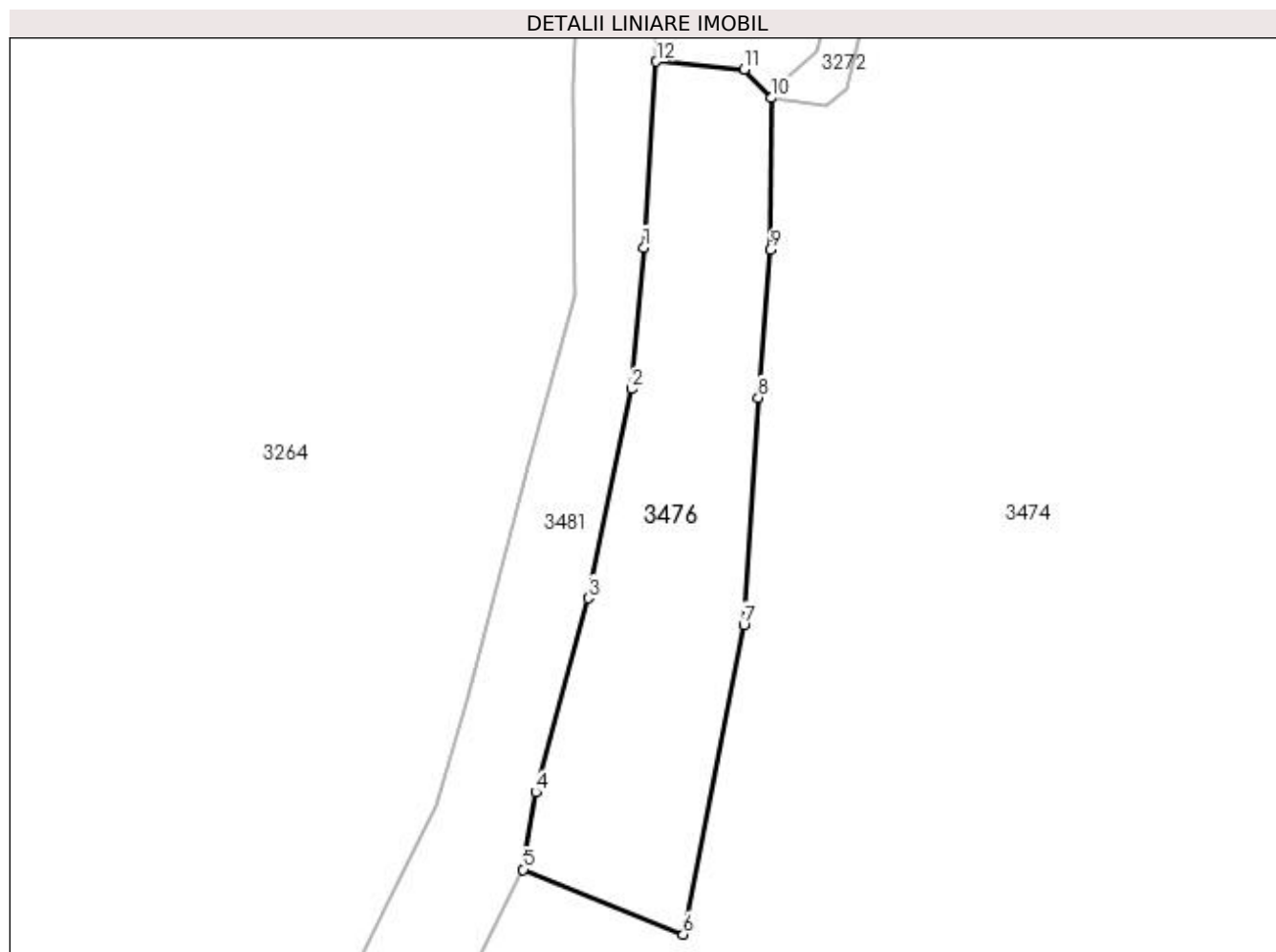
Inscrieri privind dezmembramintele dreptului de proprietate, drepturi reale de garanție și sarcini	Referințe
NU SUNT	

## Anexa Nr. 1 La Partea I

## Teren

Nr cadastral	Suprafața (mp)*	Observații / Referințe
33106	335	CF 33106, parte din nr. top. 702/1

\* Suprafața este determinată în planul de proiecție Stereo 70.



## Date referitoare la teren

Crt	Categorie folosință	Intra vilan	Suprafața (mp)	Tarla	Parcelă	Nr. topo	Observații / Referințe
1	faneata	DA	335	-	-	-	

## Lungime Segmente

1) Valorile lungimilor segmentelor sunt obținute din proiecție în plan.

Punct început	X / Y	Punct sfârșit	X / Y	Lungime segment (** (m)
1	534.752,188 668.053,564	2	534.751,547 668.046,133	7.459
2	534.751,547 668.046,133	3	534.749,248 668.035,128	11.243
3	534.749,248 668.035,128	4	534.746,486 668.024,899	10.595
4	534.746,486 668.024,899	5	534.745,83 668.020,844	4.108
5	534.745,83 668.020,844	6	534.754,252 668.017,431	9.087



Punct început	X / Y	Punct sfârșit	X / Y	Lungime segment (** (m)
6	534.754,252 668.017,431	7	534.757,447 668.033,725	16.604
7	534.757,447 668.033,725	8	534.758,209 668.045,666	11.965
8	534.758,209 668.045,666	9	534.758,83 668.053,445	7.804
9	534.758,83 668.053,445	10	534.758,88 668.061,441	7.996
10	534.758,88 668.061,441	11	534.757,476 668.062,943	2.056
11	534.757,476 668.062,943	12	534.752,846 668.063,359	4.649
12	534.752,846 668.063,359	1	534.752,188 668.053,564	9.817

\*\* Lungimile segmentelor sunt determinate în planul de proiecție Stereo 70 și sunt rotunjite la 1 milimetru.

\*\*\* Distanța dintre puncte este formată din segmente cumulate ce sunt mai mici decât valoarea 1 milimetru.



**DATE DESPRE IMOBILUL NR. 3477**

Oficiul de Cadastru și Publicitate Imobiliară SUCEAVA  
Biroul de Cadastru și Publicitate Imobiliară Campulung Moldovenesc

**A. Partea I. Descrierea imobilului**

TEREN Intravilan

Adresa: Loc. Pojorâta, Str Cârstea, Nr. 41, Jud. Suceava

Nr. Crt	Nr cadastral Nr. topografic	Suprafața* (mp)	Observații / Referințe
A1	33106	3.219	Sector cadastral:49 Teren neimprijmuit; CF 33106, parte din nr. top. 702/1

**Construcții**

Crt	Nr cadastral Nr. topografic	Adresa	Observații / Referințe
A1.1		Loc. Pojorâta, Str Cârstea, Nr. 41, Jud. Suceava	Nr. niveluri:1; S. construita la sol:58 mp; S. construita desfasurata:58 mp; Anexă, P
A1.2		Loc. Pojorâta, Str Cârstea, Nr. 41, Jud. Suceava	Nr. niveluri:1; S. construita la sol:34 mp; S. construita desfasurata:34 mp; Casă de locuit, P
A1.3		Loc. Pojorâta, Str Cârstea, Nr. 41, Jud. Suceava	Nr. niveluri:1; S. construita la sol:52 mp; S. construita desfasurata:52 mp; Casă de locuit, P
A1.4		Loc. Pojorâta, Str Cârstea, Nr. 41, Jud. Suceava	Nr. niveluri:1; S. construita la sol:42 mp; S. construita desfasurata:42 mp; Anexă, P

**B. Partea II. Proprietari și acte**

Inscrieri privitoare la dreptul de proprietate și alte drepturi reale		Referințe
<b>3477 / 07/12/2022</b>		
Act Normativ nr. Lege nr. 7, din 12/03/1996 emis de Parlamentul României;		
B1	Intabulare, drept de PROPRIETATE, dobandit prin Lege, cota actuala 1/1 1) <b>NEIDENTIFICAT NEIDENTIFICAT</b>	A1
Act Administrativ nr. Adeverință nr. 1214, din 23/10/2022 emis de Primăria Comunei Pojorâta;		
B2	Se notează posesia faptică în favoarea lui 1) <b>BEDRULE DUMITRU</b>	A1
Act Administrativ nr. Adeverință nr. 1700, din 02/11/2022 emis de Primăria comunei Pojorâta;		
B3	Intabulare, drept de PROPRIETATE, dobandit prin Lege, cota actuala 1/1 1) <b>BEDRULE DUMITRU</b>	A1.1, A1.2, A1.3, A1.4

**C. Partea III. SARCINI .**

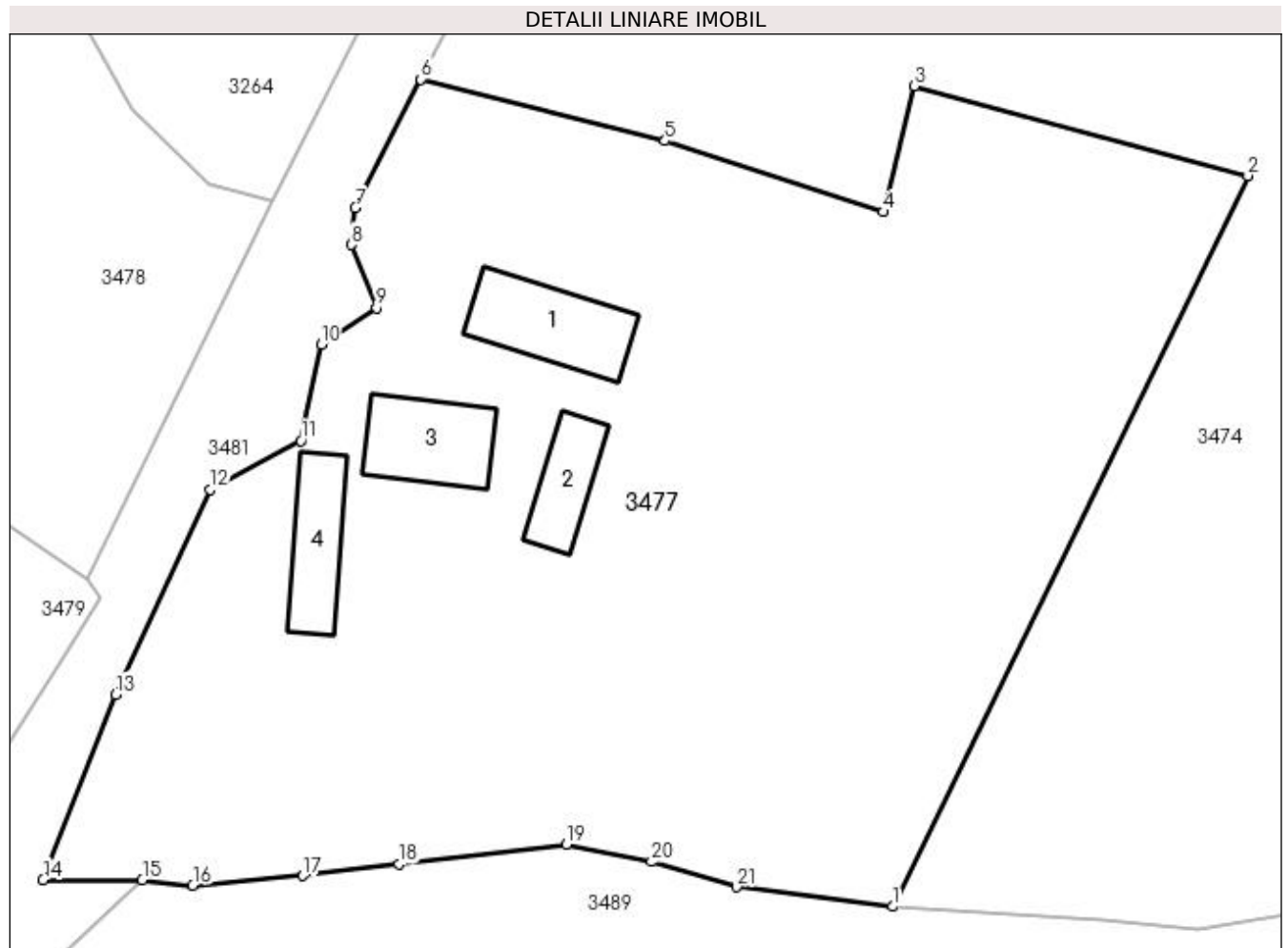
Inscrieri privind dezmembramintele dreptului de proprietate, drepturi reale de garanție și sarcini	Referințe
NU SUNT	

## Anexa Nr. 1 La Partea I

## Teren

Nr cadastral	Suprafața (mp)*	Observații / Referințe
33106	3.219	CF 33106, parte din nr. top. 702/1

\* Suprafața este determinată în planul de proiecție Stereo 70.



## Date referitoare la teren

Crt	Categorie folosință	Intra vilan	Suprafața (mp)	Tarla	Parcelă	Nr. topo	Observații / Referințe
1	curți constructii	DA	737	-	-	-	
2	faneata	DA	2.482	-	-	-	

## Date referitoare la construcții

Crt	Număr	Destinație construcție	Supraf. (mp)	Situație juridică	Observații / Referințe
A1.1		construcții anexa	58	Cu acte	Nr. niveluri:1; S. construita la sol:58 mp; S. construita desfasurata:58 mp; Anexă, P
A1.2		construcții de locuințe	34	Cu acte	Nr. niveluri:1; S. construita la sol:34 mp; S. construita desfasurata:34 mp; Casă de locuit, P
A1.3		construcții de locuințe	52	Cu acte	Nr. niveluri:1; S. construita la sol:52 mp; S. construita desfasurata:52 mp; Casă de locuit, P
A1.4		construcții anexa	42	Cu acte	Nr. niveluri:1; S. construita la sol:42 mp; S. construita desfasurata:42 mp; Anexă, P

**Lungime Segmente**

1) Valorile lungimilor segmentelor sunt obținute din proiecție în plan.

Punct început	X / Y	Punct sfârșit	X / Y	Lungime segment (** (m)
1	534.775,311 667.954,02	2	534.800,589 668.005,972	57.775
3	534.776,861 668.012,356	4	534.774,635 668.003,402	9.227
5	534.759,12 668.008,464	6	534.741,746 668.012,824	17.913
7	534.737,089 668.003,678	8	534.736,805 668.001,079	2.614
9	534.738,591 667.996,591	10	534.734,641 667.993,969	4.741
11	534.733,193 667.987,125	12	534.726,755 667.983,652	7.315
13	534.720,037 667.969,087	14	534.714,858 667.955,92	14.149
15	534.721,919 667.955,898	16	534.725,516 667.955,532	3.616
17	534.733,354 667.956,216	18	534.740,179 667.957,033	6.874
19	534.752,095 667.958,429	20	534.758,161 667.957,202	6.189
21	534.764,216 667.955,413	1	534.775,311 667.954,02	11.182

Punct început	X / Y	Punct sfârșit	X / Y	Lungime segment (** (m)
2	534.800,589 668.005,972	3	534.776,861 668.012,356	24.572
4	534.774,635 668.003,402	5	534.759,12 668.008,464	16.32
6	534.741,746 668.012,824	7	534.737,089 668.003,678	10.263
8	534.736,805 668.001,079	9	534.738,591 667.996,591	4.83
10	534.734,641 667.993,969	11	534.733,193 667.987,125	6.996
12	534.726,755 667.983,652	13	534.720,037 667.969,087	16.04
14	534.714,858 667.955,92	15	534.721,919 667.955,898	7.061
16	534.725,516 667.955,532	17	534.733,354 667.956,216	7.868
18	534.740,179 667.957,033	19	534.752,095 667.958,429	11.997
20	534.758,161 667.957,202	21	534.764,216 667.955,413	6.314

\*\* Lungimile segmentelor sunt determinate în planul de proiecție Stereo 70 și sunt rotunjite la 1 milimetru.

\*\*\* Distanța dintre puncte este formată din segmente cumulate ce sunt mai mici decât valoarea 1 milimetru.



**DATE DESPRE IMOBILUL NR. 3478**

Oficiul de Cadastru și Publicitate Imobiliară SUCEAVA  
Biroul de Cadastru și Publicitate Imobiliară Campulung Moldovenesc

**A. Partea I. Descrierea imobilului**

TEREN Intravilan

Adresa: Loc. Pojorâta, Jud. Suceava, Loc numit CARSTEA

Nr. Crt	Nr cadastral Nr. topografic	Suprafața* (mp)	Observații / Referințe
A1		7.505	Sector cadastral:49 Teren neimprejmuit;

**B. Partea II. Proprietari și acte**

Inscrieri privitoare la dreptul de proprietate și alte drepturi reale		Referințe
<b>3478 / 07/12/2022</b>		
Act Normativ nr. Lege nr. 7, din 12/03/1996 emis de Parlamentul României;		
B1	Intabulare, drept de PROPRIETATE, dobândit prin Lege, cota actuala 1/1 1) NEIDENTIFICAT NEIDENTIFICAT	A1
Act Administrativ nr. Adeverință nr. 1215, din 23/10/2022 emis de Primăria Comunei Pojorâta;		
B2	Se notează posesia faptică în favoarea lui 1) BEDRULE DUMITRU	A1

**C. Partea III. SARCINI .**

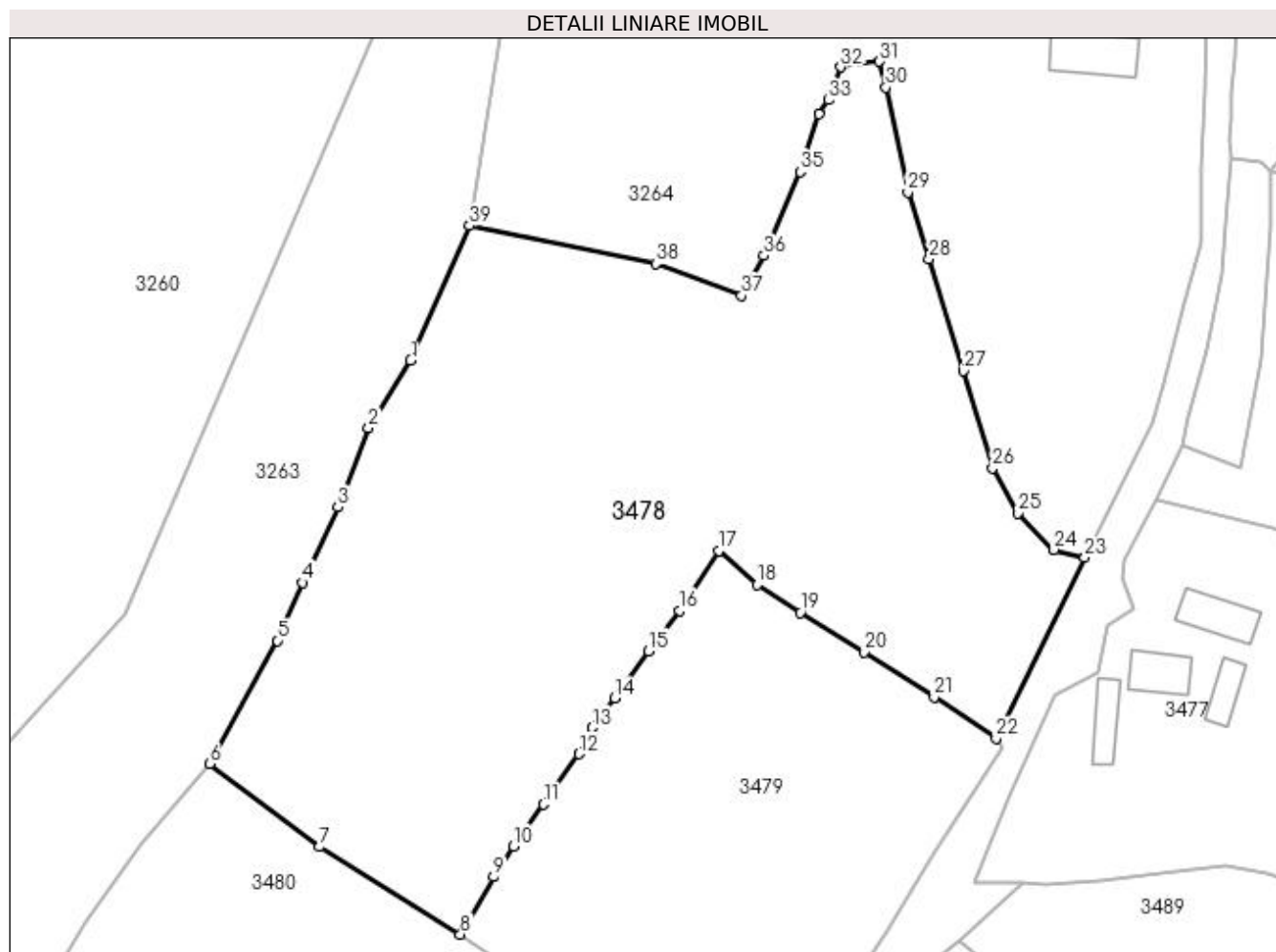
Inscrieri privind dezmembramintele dreptului de proprietate, drepturi reale de garanție și sarcini	Referințe
NU SUNT	

## Anexa Nr. 1 La Partea I

## Teren

Nr cadastral	Suprafața (mp)*	Observații / Referințe
	7.505	

\* Suprafața este determinată în planul de proiecție Stereo 70.



## Date referitoare la teren

Crt	Categorie folosință	Intravilan	Suprafața (mp)	Tarla	Parcelă	Nr. topo	Observații / Referințe
1	pasune	DA	7.505	-	-	-	

## Lungime Segmente

1) Valorile lungimilor segmentelor sunt obținute din proiecție în plan.

Punct început	X / Y	Punct sfârșit	X / Y	Lungime segment (** (m)
1	534.631,124 668.033,402	2	534.624,863 668.023,42	11.783
3	534.620,335 668.011,629	4	534.615,057 668.000,434	12.377
5	534.611,293 667.991,825	6	534.601,247 667.973,532	20.87
7	534.617,62 667.961,242	8	534.638,498 667.948,234	24.599
9	534.643,42 667.956,754	10	534.646,402 667.961,311	5.446

Punct început	X / Y	Punct sfârșit	X / Y	Lungime segment (** (m)
2	534.624,863 668.023,42	3	534.620,335 668.011,629	12.631
4	534.615,057 668.000,434	5	534.611,293 667.991,825	9.396
6	534.601,247 667.973,532	7	534.617,62 667.961,242	20.472
8	534.638,498 667.948,234	9	534.643,42 667.956,754	9.84
10	534.646,402 667.961,311	11	534.650,799 667.967,525	7.612



Punct început	X / Y	Punct sfârșit	X / Y	Lungime segment (** (m)
11	534.650,799 667.967,525	12	534.656,077 667.975,014	9.162
13	534.658,049 667.978,917	14	534.661,423 667.983,293	5.526
15	534.666,421 667.990,295	16	534.671,075 667.996,283	7.584
17	534.676,894 668.005,164	18	534.682,555 668.000,12	7.582
19	534.688,967 667.995,995	20	534.698,452 667.990,132	11.151
21	534.708,855 667.983,438	22	534.718,058 667.977,325	11.048
23	534.731,205 668.004,144	24	534.726,642 668.005,341	4.717
25	534.721,249 668.010,73	26	534.717,516 668.017,425	7.665
27	534.713,193 668.031,864	28	534.708,075 668.048,474	17.381
29	534.704,931 668.058,371	30	534.701,681 668.073,939	15.904
31	534.700,692 668.077,779	32	534.694,974 668.076,949	5.778
33	534.693,121 668.072,064	34	534.691,732 668.069,961	2.52
35	534.688,936 668.061,42	36	534.683,57 668.048,954	13.572
37	534.680,225 668.043,026	38	534.667,544 668.047,773	13.54
39	534.639,857 668.053,41	1	534.631,124 668.033,402	21.831

Punct început	X / Y	Punct sfârșit	X / Y	Lungime segment (** (m)
12	534.656,077 667.975,014	13	534.658,049 667.978,917	4.373
14	534.661,423 667.983,293	15	534.666,421 667.990,295	8.603
16	534.671,075 667.996,283	17	534.676,894 668.005,164	10.618
18	534.682,555 668.000,12	19	534.688,967 667.995,995	7.624
20	534.698,452 667.990,132	21	534.708,855 667.983,438	12.371
22	534.718,058 667.977,325	23	534.731,205 668.004,144	29.868
24	534.726,642 668.005,341	25	534.721,249 668.010,73	7.624
26	534.717,516 668.017,425	27	534.713,193 668.031,864	15.072
28	534.708,075 668.048,474	29	534.704,931 668.058,371	10.384
30	534.701,681 668.073,939	31	534.700,692 668.077,779	3.965
32	534.694,974 668.076,949	33	534.693,121 668.072,064	5.225
34	534.691,732 668.069,961	35	534.688,936 668.061,42	8.987
36	534.683,57 668.048,954	37	534.680,225 668.043,026	6.807
38	534.667,544 668.047,773	39	534.639,857 668.053,41	28.255

\*\* Lungimile segmentelor sunt determinate în planul de proiecție Stereo 70 și sunt rotunjite la 1 milimetru.

\*\*\* Distanța dintre puncte este formată din segmente cumulate ce sunt mai mici decât valoarea 1 milimetru.



**DATE DESPRE IMOBILUL NR. 3479**

Oficiul de Cadastru și Publicitate Imobiliară SUCEAVA  
 Biroul de Cadastru și Publicitate Imobiliară Campulung Moldovenesc

**A. Partea I. Descrierea imobilului**

TEREN Intravilan

Adresa: Loc. Pojorâta, Str Cârstea, Nr. 18, Jud. Suceava

Nr. Crt	Nr cadastral Nr. topografic	Suprafața* (mp)	Observații / Referințe
A1	35558	Din acte: 3.651 Masurata: 3.639	Sector cadastral:49 Teren imprejmuit; Provenit din CF 35558, nr. cad. 35558, CF 30161, nr.top. 680, 681, 3324/11

**B. Partea II. Proprietari și acte**

Inscrieri privitoare la dreptul de proprietate și alte drepturi reale		Referințe
<b>17022 / 27/10/2022</b>		
Act Notarial nr. 2627, din 27/10/2022 emis de Rotaru Dorina;		
B1	se noteaza posesia ca bun comun in dev. 1) GRAMADĂ CONSTANTIN 2) GRAMADĂ IULIANA-CRISTINA	A1
<b>3479 / 11/12/2022</b>		
Act Normativ nr. Lege nr. 7, din 13/03/1996 emis de Parlamentul României;		
B2	Intabulare, drept de PROPRIETATE, dobandit prin Lege, cota actuala 1/1 1) NEIDENTIFICAT NEIDENTIFICAT	A1

**C. Partea III. SARCINI .**

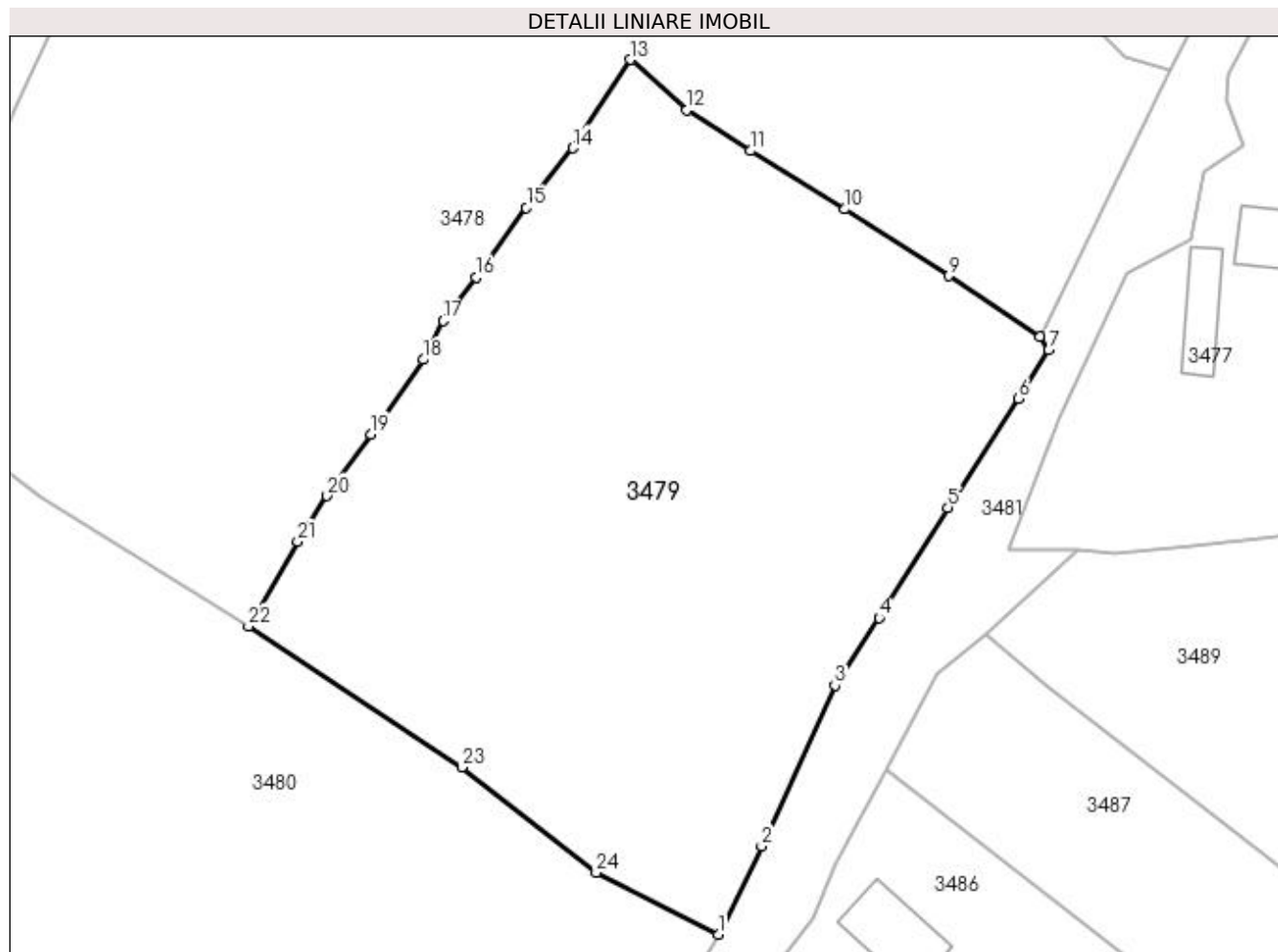
Inscrieri privind dezmembramintele dreptului de proprietate, drepturi reale de garanție și sarcini	Referințe
NU SUNT	

## Anexa Nr. 1 La Partea I

## Teren

Nr cadastral	Suprafața (mp)*	Observații / Referințe
35558	Din acte: 3.651 Masurata: 3.639	Provenit din CF 35558, nr. cad. 35558, CF 30161, nr.top. 680, 681, 3324/11

\* Suprafața este determinată în planul de proiecție Stereo 70.



## Date referitoare la teren

Crt	Categorie folosință	Intra vilan	Suprafața (mp)	Tarla	Parcelă	Nr. topo	Observații / Referințe
1	faneata	DA	3.639	-	-	-	

## Lungime Segmente

1) Valorile lungimilor segmentelor sunt obținute din proiecție în plan.

Punct început	X / Y	Punct sfârșit	X / Y	Lungime segment (** (m)	Punct început	X / Y	Punct sfârșit	X / Y	Lungime segment (** (m)
1	534.685,71 667.917,249	2	534.690,068 667.926,119	9.883	2	534.690,068 667.926,119	3	534.697,435 667.942,284	17.765
3	534.697,435 667.942,284	4	534.701,909 667.949,05	8.111	4	534.701,909 667.949,05	5	534.708,812 667.960,147	13.069
5	534.708,812 667.960,147	6	534.715,875 667.971,108	13.04	6	534.715,875 667.971,108	7	534.718,933 667.975,96	5.735
7	534.718,933 667.975,96	8	534.718,058 667.977,325	1.621	8	534.718,058 667.977,325	9	534.708,855 667.983,438	11.048
9	534.708,855 667.983,438	10	534.698,452 667.990,132	12.371	10	534.698,452 667.990,132	11	534.688,967 667.995,995	11.151

Punct început	X / Y	Punct sfârșit	X / Y	Lungime segment (** (m)
11	534.688,967 667.995,995	12	534.682,555 668.000,12	7.624
13	534.676,894 668.005,164	14	534.671,075 667.996,283	10.618
15	534.666,421 667.990,295	16	534.661,423 667.983,293	8.603
17	534.658,049 667.978,917	18	534.656,077 667.975,014	4.373
19	534.650,799 667.967,525	20	534.646,402 667.961,311	7.612
21	534.643,42 667.956,754	22	534.638,498 667.948,234	9.84
23	534.659,939 667.934,05	24	534.673,453 667.923,437	17.183

Punct început	X / Y	Punct sfârșit	X / Y	Lungime segment (** (m)
12	534.682,555 668.000,12	13	534.676,894 668.005,164	7.582
14	534.671,075 667.996,283	15	534.666,421 667.990,295	7.584
16	534.661,423 667.983,293	17	534.658,049 667.978,917	5.526
18	534.656,077 667.975,014	19	534.650,799 667.967,525	9.162
20	534.646,402 667.961,311	21	534.643,42 667.956,754	5.446
22	534.638,498 667.948,234	23	534.659,939 667.934,05	25.708
24	534.673,453 667.923,437	1	534.685,71 667.917,249	13.73

\*\* Lungimile segmentelor sunt determinate în planul de proiecție Stereo 70 și sunt rotunjite la 1 milimetru.

\*\*\* Distanța dintre puncte este formată din segmente cumulate ce sunt mai mici decât valoarea 1 milimetru.



**DATE DESPRE IMOBILUL NR. 3480**

Oficiul de Cadastru și Publicitate Imobiliară SUCEAVA  
Biroul de Cadastru și Publicitate Imobiliară Campulung Moldovenesc

**A. Partea I. Descrierea imobilului**

TEREN Intravilan

Adresa: Loc. Pojorâta, Jud. Suceava, Loc numit CARSTEA

Nr. Crt	Nr cadastral Nr. topografic	Suprafața* (mp)	Observații / Referințe
A1	33325	6.084	Sector cadastral:49 Teren neimprejmit; Provenit din CF 33325, nr. top. 33324/26, CF 35519, 35522, nr. top. 3324/4, 3324/3

**B. Partea II. Proprietari și acte**

Inscrieri privitoare la dreptul de proprietate și alte drepturi reale	Referințe
<b>2343 / 07/06/1996</b>	
Hotarare Judecatoreasca nr. Sentinta Civila nr. 1352, din 05/04/1996 emis de Judecatoria Campulung Moldovenesc;	
B1	A1
Intabulare, drept de PROPRIETATE, dobandit prin Hotarare Judecatoreasca, cota actuala 1/1 1) TÎFLE PARASCHIVA	

**C. Partea III. SARCINI .**

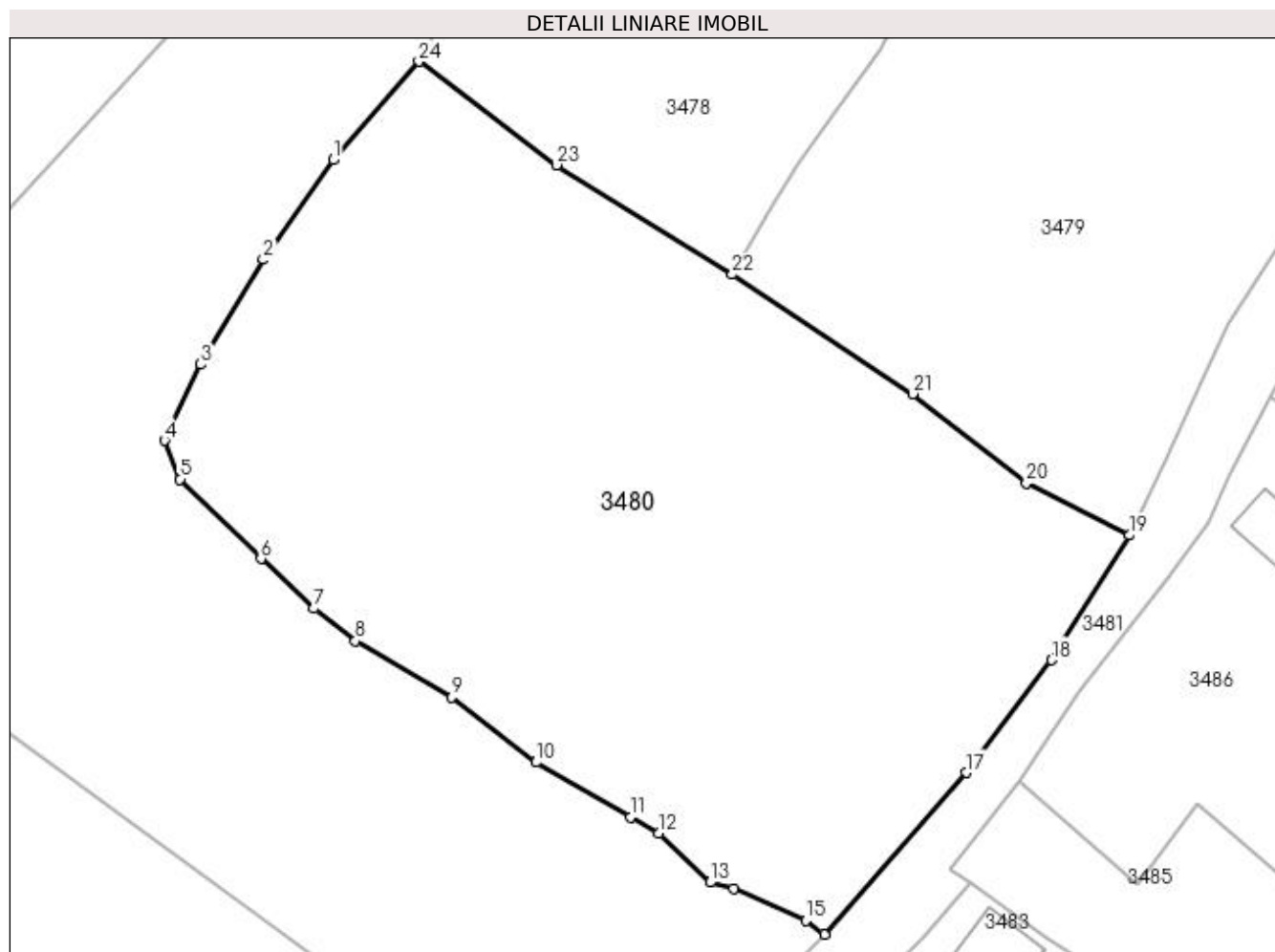
Inscrieri privind dezmembramintele dreptului de proprietate, drepturi reale de garanție și sarcini	Referințe
NU SUNT	

## Anexa Nr. 1 La Partea I

## Teren

Nr cadastral	Suprafața (mp)*	Observații / Referințe
33325	6.084	Provenit din CF 33325, nr. top. 33324/26, CF 35519, 35522, nr. top. 3324/4, 3324/3

\* Suprafața este determinată în planul de proiecție Stereo 70.



## Date referitoare la teren

Crt	Categorie folosință	Intravilan	Suprafața (mp)	Tarla	Parcelă	Nr. topo	Observații / Referințe
1	pasune	DA	6.084	-	-	-	

## Lungime Segmente

1) Valorile lungimilor segmentelor sunt obținute din proiecție în plan.

Punct început	X / Y	Punct sfârșit	X / Y	Lungime segment (** (m)
1	534.591,051 667.961,839	2	534.582,755 667.950,002	14.455
3	534.575,329 667.937,553	4	534.571,035 667.928,492	10.027
5	534.572,859 667.923,92	6	534.582,474 667.914,472	13.48
7	534.588,757 667.908,553	8	534.593,711 667.904,712	6.269
9	534.605,106 667.898,002	10	534.615,153 667.890,276	12.674

Punct început	X / Y	Punct sfârșit	X / Y	Lungime segment (** (m)
2	534.582,755 667.950,002	3	534.575,329 667.937,553	14.496
4	534.571,035 667.928,492	5	534.572,859 667.923,92	4.922
6	534.582,474 667.914,472	7	534.588,757 667.908,553	8.632
8	534.593,711 667.904,712	9	534.605,106 667.898,002	13.224
10	534.615,153 667.890,276	11	534.626,38 667.883,775	12.973



Punct început	X / Y	Punct sfârșit	X / Y	Lungime segment (** (m)
11	534.626,38 667.883,775	12	534.629,718 667.881,843	3.857
13	534.635,855 667.876,029	14	534.638,653 667.875,296	2.892
15	534.647,256 667.871,473	16	534.649,443 667.869,851	2.723
17	534.666,262 667.889,067	18	534.676,442 667.902,438	16.805
19	534.685,71 667.917,249	20	534.673,453 667.923,437	13.73
21	534.659,939 667.934,05	22	534.638,498 667.948,234	25.708
23	534.617,62 667.961,242	24	534.601,247 667.973,532	20.472

Punct început	X / Y	Punct sfârșit	X / Y	Lungime segment (** (m)
12	534.629,718 667.881,843	13	534.635,855 667.876,029	8.454
14	534.638,653 667.875,296	15	534.647,256 667.871,473	9.414
16	534.649,443 667.869,851	17	534.666,262 667.889,067	25.537
18	534.676,442 667.902,438	19	534.685,71 667.917,249	17.472
20	534.673,453 667.923,437	21	534.659,939 667.934,05	17.183
22	534.638,498 667.948,234	23	534.617,62 667.961,242	24.599
24	534.601,247 667.973,532	1	534.591,051 667.961,839	15.514

\*\* Lungimile segmentelor sunt determinate în planul de proiecție Stereo 70 și sunt rotunjite la 1 milimetru.

\*\*\* Distanța dintre puncte este formată din segmente cumulate ce sunt mai mici decât valoarea 1 milimetru.



**DATE DESPRE IMOBILUL NR. 3481**

Oficiul de Cadastru și Publicitate Imobiliară SUCEAVA  
 Biroul de Cadastru și Publicitate Imobiliară Campulung Moldovenesc

**A. Partea I. Descrierea imobilului**

TEREN Necunoscut

Adresa: Loc. Pojorâta, Jud. Suceava, Loc numit CARSTEA

Nr. Crt	Nr cadastral Nr. topografic	Suprafața* (mp)	Observații / Referințe
A1		7.933	Sector cadastral:49 Teren neimprejmuit; Drum comunal "Carstea" pozitia 49 in lungime de 1200 m

**B. Partea II. Proprietari și acte**

Inscrieri privitoare la dreptul de proprietate și alte drepturi reale		Referințe
<b>3481 / 08/12/2022</b>		
Act Normativ nr. Hotărâre nr. 1.357, din 27/12/2001 emis de Guvernul României (Anexa nr. 70 - Inventarul bunurilor care aparțin domeniului public al comunei Pojorâta, pozitia nr.49; Adeverința nr. 1505 din 24.10.2022 emis de Primăria Comunei Pojorâta);		
B1	Intabulare, drept de PROPRIETATE, dobândit prin Lege, cota actuala 1/1	A1
1) COMUNA POJORÂTA - DOMENIUL PUBLIC, CIF:4441425		

**C. Partea III. SARCINI .**

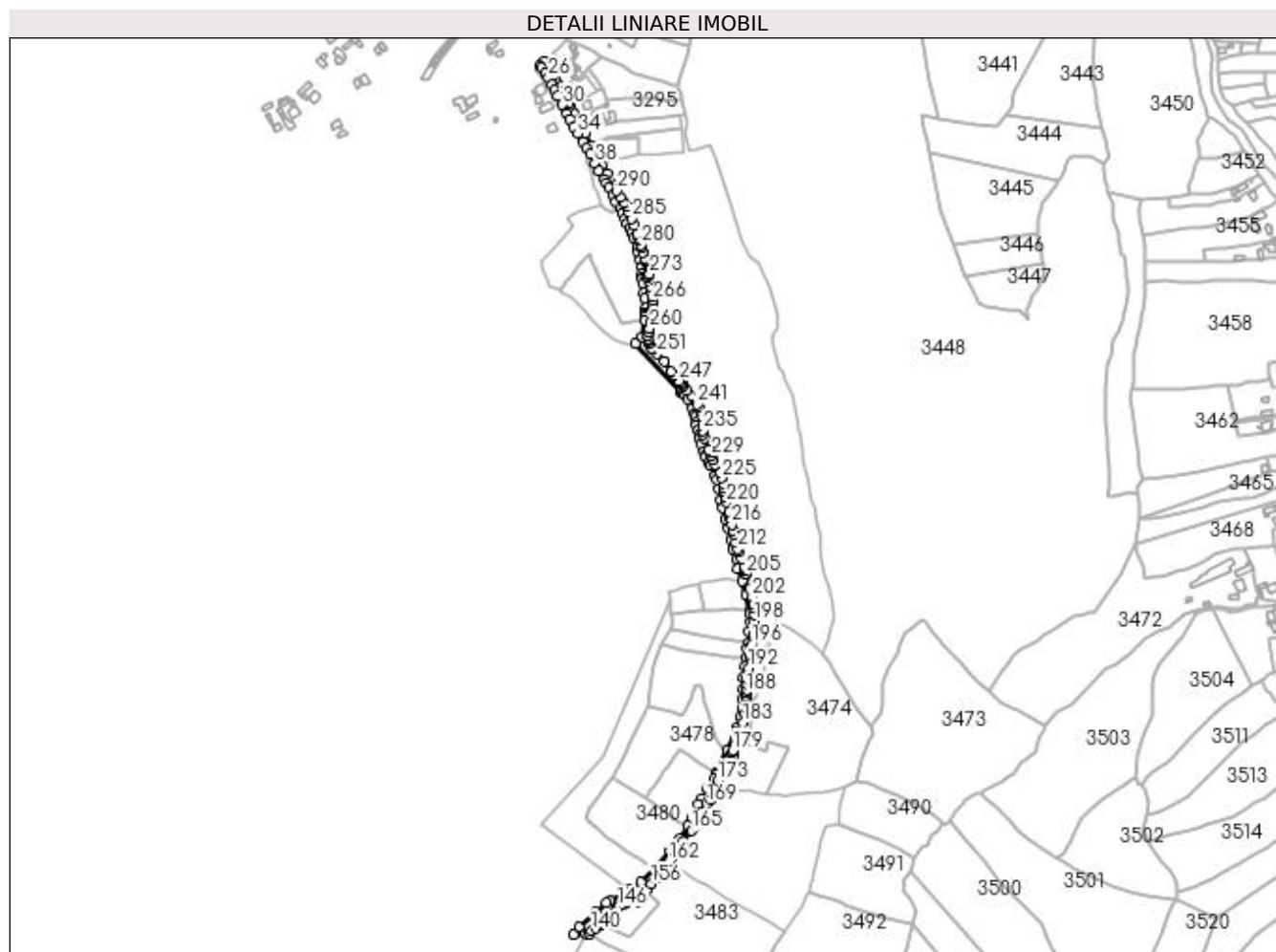
Inscrieri privind dezmembramintele dreptului de proprietate, drepturi reale de garanție și sarcini	Referințe
NU SUNT	

## Anexa Nr. 1 La Partea I

## Teren

Nr cadastral	Suprafața (mp)*	Observații / Referințe
	7.933	Drum comunal "Carstea" pozitia 49 in lungime de 1200 m

\* Suprafața este determinată în planul de proiecție Stereo 70.



## Date referitoare la teren

Crt	Categorie folosință	Intravilan	Suprafața (mp)	Tarla	Parcelă	Nr. topo	Observații / Referințe
1	drum	DA	7.059	-	-	-	
2	drum	NU	874	-	-	-	

## Lungime Segmente

1) Valorile lungimilor segmentelor sunt obținute din proiecție în plan.

Punct început	X / Y	Punct sfârșit	X / Y	Lungime segment	Punct început	X / Y	Punct sfârșit	X / Y	Lungime segment	Punct început	X / Y	Punct sfârșit	X / Y	Lungime segment
1	534.604,374 668.644,567	2	534.600,163 668.651,459	8.077	2	534.600,163 668.651,459	3	534.597,294 668.655,608	5.044	3	534.597,294 668.655,608	4	534.594,201 668.660,081	5.438
4	534.594,201 668.660,081	5	534.588,027 668.670,149	11.81	5	534.588,027 668.670,149	6	534.582,518 668.681,063	12.226	6	534.582,518 668.681,063	7	534.578,182 668.688,64	8.73
7	534.578,182 668.688,64	8	534.577,652 668.689,593	1.09	8	534.577,652 668.689,593	9	534.576,488 668.691,685	2.394	9	534.576,488 668.691,685	10	534.568,625 668.705,821	16.176
10	534.568,625 668.705,821	11	534.561,474 668.717,68	13.848	11	534.561,474 668.717,68	12	534.555,605 668.729,206	12.934	12	534.555,605 668.729,206	13	534.551,441 668.736,894	8.743
13	534.551,441 668.736,894	14	534.550,076 668.739,726	3.144	14	534.550,076 668.739,726	15	534.544,77 668.750,669	12.162	15	534.544,77 668.750,669	16	534.538,504 668.761,421	12.445





Punct început	X / Y	Punct sfârșit	X / Y	Lungime segment	Punct început	X / Y	Punct sfârșit	X / Y	Lungime segment	Punct început	X / Y	Punct sfârșit	X / Y	Lungime segment
214	534.738,036 668.249,776	215	534.737,122 668.254,404	4.717	215	534.737,122 668.254,404	216	534.735,965 668.260,59	6.293	216	534.735,965 668.260,59	217	534.734,629 668.268,352	7.876
217	534.734,629 668.268,352	218	534.733,96 668.271,258	2.982	218	534.733,96 668.271,258	219	534.732,63 668.276,021	4.945	219	534.732,63 668.276,021	220	534.730,234 668.285,969	10.232
220	534.730,234 668.285,969	221	534.728,602 668.291,325	5.599	221	534.728,602 668.291,325	222	534.726,865 668.299,366	8.226	222	534.726,865 668.299,366	223	534.726,481 668.303,044	3.698
223	534.726,481 668.303,044	224	534.727,723 668.306,349	3.531	224	534.727,723 668.306,349	225	534.724,781 668.313,677	7.897	225	534.724,781 668.313,677	226	534.722,064 668.320,434	7.283
226	534.722,064 668.320,434	227	534.717,128 668.329,302	10.149	227	534.717,128 668.329,302	228	534.714,726 668.334,355	5.595	228	534.714,726 668.334,355	229	534.713,35 668.339,066	4.908
229	534.713,35 668.339,066	230	534.713,167 668.343,007	3.945	230	534.713,167 668.343,007	231	534.713,663 668.347,635	4.655	231	534.713,663 668.347,635	232	534.710,091 668.345,813	4.01
232	534.710,091 668.345,813	233	534.705,467 668.358,668	13.661	233	534.705,467 668.358,668	234	534.703,712 668.362,761	4.453	234	534.703,712 668.362,761	235	534.702,998 668.367,199	4.495
235	534.702,998 668.367,199	236	534.703,045 668.373,783	6.584	236	534.703,045 668.373,783	237	534.704,307 668.376,611	3.097	237	534.704,307 668.376,611	238	534.701,75 668.384,143	7.954
238	534.701,75 668.384,143	239	534.699,685 668.390,93	7.094	239	534.699,685 668.390,93	240	534.698,492 668.393,724	3.038	240	534.698,492 668.393,724	241	534.696,347 668.397,416	4.27
241	534.696,347 668.397,416	242	534.690,429 668.406,466	10.813	242	534.690,429 668.406,466	243	534.685,26 668.413,509	8.736	243	534.685,26 668.413,509	244	534.680,653 668.419,106	7.249
244	534.680,653 668.419,106	245	534.679,234 668.420,885	2.276	245	534.679,234 668.420,885	246	534.677,824 668.421,648	1.603	246	534.677,824 668.421,648	247	534.675,16 668.424,432	3.853
247	534.675,16 668.424,432	248	534.670,728 668.430,304	7.357	248	534.670,728 668.430,304	249	534.667,256 668.434,995	5.836	249	534.667,256 668.434,995	250	534.658,977 668.446,323	14.031
250	534.658,977 668.446,323	251	534.651,04 668.455,371	12.036	251	534.651,04 668.455,371	252	534.646,559 668.460,994	7.19	252	534.646,559 668.460,994	253	534.645,994 668.460,506	0.747
253	534.645,994 668.460,506	254	534.644,954 668.461,844	1.695	254	534.644,954 668.461,844	255	534.642,789 668.466,29	4.945	255	534.642,789 668.466,29	256	534.641,525 668.469,537	3.484
256	534.641,525 668.469,537	257	534.640,94 668.472,49	3.01	257	534.640,94 668.472,49	258	534.640,745 668.475,416	2.932	258	534.640,745 668.475,416	259	534.640,907 668.479,323	3.91
259	534.640,907 668.479,323	260	534.642,6 668.483,98	4.955	260	534.642,6 668.483,98	261	534.644,456 668.491,892	8.127	261	534.644,456 668.491,892	262	534.645,84 668.499,575	7.807
262	534.645,84 668.499,575	263	534.646,67 668.505,325	5.81	263	534.646,67 668.505,325	264	534.646,866 668.507,65	2.333	264	534.646,866 668.507,65	265	534.646,784 668.511,357	3.708
265	534.646,784 668.511,357	266	534.646,279 668.516,115	4.785	266	534.646,279 668.516,115	267	534.645,628 668.520,52	4.453	267	534.645,628 668.520,52	268	534.644,472 668.526,35	5.944
268	534.644,472 668.526,35	269	534.643,43 668.531,4	5.156	269	534.643,43 668.531,4	270	534.641,476 668.537,93	6.816	270	534.641,476 668.537,93	271	534.640,126 668.540,987	3.342
271	534.640,126 668.540,987	272	534.640,327 668.545,156	4.174	272	534.640,327 668.545,156	273	534.642,667 668.545,685	2.399	273	534.642,667 668.545,685	274	534.639,475 668.559,188	13.875
274	534.639,475 668.559,188	275	534.638,791 668.558,963	0.72	275	534.638,791 668.558,963	276	534.637,653 668.561,095	2.417	276	534.637,653 668.561,095	277	534.636,973 668.563,383	2.387
277	534.636,973 668.563,383	278	534.635,209 668.569,849	6.702	278	534.635,209 668.569,849	279	534.633,739 668.575,251	5.598	279	534.633,739 668.575,251	280	534.632,613 668.579,32	4.222
280	534.632,613 668.579,32	281	534.630,658 668.584,07	5.137	281	534.630,658 668.584,07	282	534.629,18 668.587,895	4.101	282	534.629,18 668.587,895	283	534.627,971 668.591,671	3.965
283	534.627,971 668.591,671	284	534.625,003 668.600,808	9.607	284	534.625,003 668.600,808	285	534.622,1 668.608,914	8.61	285	534.622,1 668.608,914	286	534.617,931 668.617,35	9.41
286	534.617,931 668.617,35	287	534.617,593 668.623,13	5.79	287	534.617,593 668.623,13	288	534.613,547 668.626,745	5.426	288	534.613,547 668.626,745	289	534.609,375 668.633,145	7.64
289	534.609,375 668.633,145	290	534.605,388 668.640,809	8.639	290	534.605,388 668.640,809	1	534.604,374 668.644,567	3.892					

\*\* Lungimile segmentelor sunt determinate în planul de proiecție Stereo 70 și sunt rotunjite la 1 milimetru.

\*\*\* Distanța dintre puncte este formată din segmente cumulate ce sunt mai mici decât valoarea 1 milimetru.





**DATE DESPRE IMOBILUL NR. 3482**

Oficiul de Cadastru și Publicitate Imobiliară SUCEAVA  
Biroul de Cadastru și Publicitate Imobiliară Campulung Moldovenesc

**A. Partea I. Descrierea imobilului**

TEREN Intravilan

Adresa: Loc. Pojorâta, Str Cârstea, Nr. 47, Jud. Suceava

Nr. Crt	Nr cadastral Nr. topografic	Suprafața* (mp)	Observații / Referințe
A1	35328	1.600	Sector cadastral:49 Teren neimprijmuit; Provenit din CF 35328, nr. cad. 35328

**Construcții**

Crt	Nr cadastral Nr. topografic	Adresa	Observații / Referințe
A1.1		Loc. Pojorâta, Str Cârstea, Nr. 47, Jud. Suceava	Nr. niveluri:1; S. construita la sol:83 mp; S. construita desfasurata:83 mp; Casă de locuit, P
A1.2		Loc. Pojorâta, Str Cârstea, Nr. 47, Jud. Suceava	Nr. niveluri:1; S. construita la sol:83 mp; S. construita desfasurata:83 mp; Casă de locuit, P
A1.3		Loc. Pojorâta, Str Cârstea, Nr. 47, Jud. Suceava	Nr. niveluri:1; S. construita la sol:83 mp; S. construita desfasurata:83 mp; Casă de locuit, P

**B. Partea II. Proprietari și acte**

Inscrieri privitoare la dreptul de proprietate și alte drepturi reale		Referințe
<b>5962 / 04/04/2022</b>		
Act Notarial nr. 2729, din 16/12/2019 emis de Scraba Luminita Ana Maria;		
B1	Intabulare, drept de PROPRIETATE, ca bun propriu, dobandit prin Conventie, cota actuala 1/1 1) CHIOREAN ADRIAN-DUMITRU, necasatorit	A1
<b>3482 / 08/12/2022</b>		
Act Administrativ nr. Adeverință nr. 1700, din 02/11/2022 emis de Primăria Comunei Pojorâta;		
B2	Intabulare, drept de PROPRIETATE, dobandit prin Lege, cota actuala 1/1 1) CHIOREAN ADRIAN-DUMITRU	A1.1, A1.2, A1.3

**C. Partea III. SARCINI .**

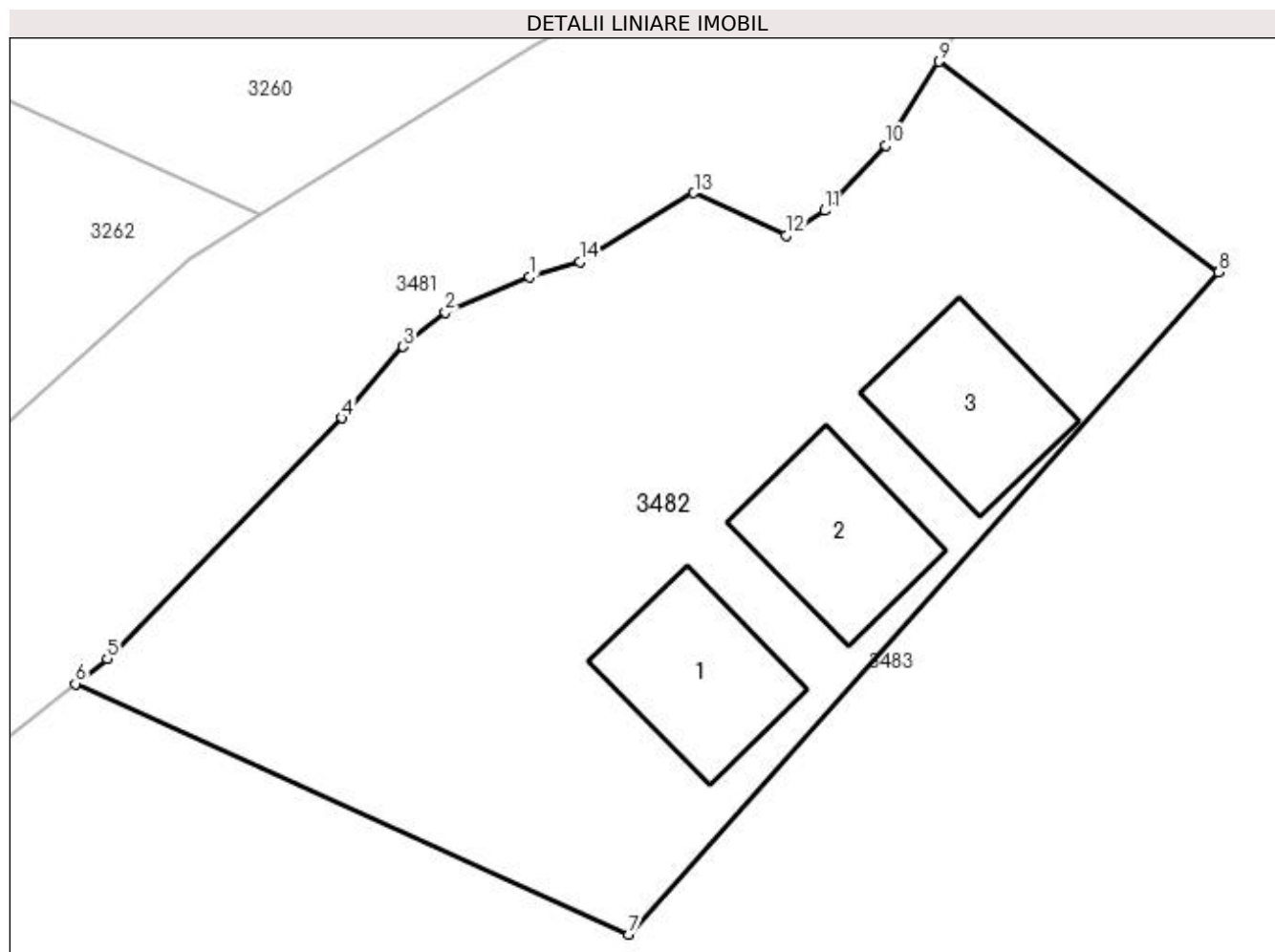
Inscrieri privind dezmembramintele dreptului de proprietate, drepturi reale de garanție și sarcini	Referințe
NU SUNT	

## Anexa Nr. 1 La Partea I

## Teren

Nr cadastral	Suprafața (mp)*	Observații / Referințe
35328	1.600	Provenit din CF 35328, nr. cad. 35328

\* Suprafața este determinată în planul de proiecție Stereo 70.



## Date referitoare la teren

Crt	Categorie folosință	Intra vilan	Suprafața (mp)	Tarla	Parcelă	Nr. topo	Observații / Referințe
1	curți constructii	DA	518	-	-	-	
2	faneata	DA	1.082	-	-	-	

## Date referitoare la construcții

Crt	Număr	Destinație construcție	Supraf. (mp)	Situație juridică	Observații / Referințe
A1.1		construcții de locuințe	83	Cu acte	Nr. niveluri:1; S. construita la sol:83 mp; S. construita desfasurata:83 mp; Casă de locuit, p
A1.2		construcții de locuințe	83	Cu acte	Nr. niveluri:1; S. construita la sol:83 mp; S. construita desfasurata:83 mp; Casă de locuit, p
A1.3		construcții de locuințe	83	Cu acte	Nr. niveluri:1; S. construita la sol:83 mp; S. construita desfasurata:83 mp; Casă de locuit, p

## Lungime Segmente

1) Valorile lungimilor segmentelor sunt obținute din proiecție în plan.

Punct început	X / Y	Punct sfârșit	X / Y	Lungime segment (** (m)
---------------	-------	---------------	-------	-------------------------

Punct început	X / Y	Punct sfârșit	X / Y	Lungime segment (** (m)
1	534.613,612 667.829,171	2	534.608,664 667.827,067	5.377
2	534.608,664 667.827,067	3	534.606,18 667.825,062	3.192
3	534.606,18 667.825,062	4	534.602,573 667.820,855	5.542
4	534.602,573 667.820,855	5	534.588,771 667.806,719	19.757
5	534.588,771 667.806,719	6	534.586,904 667.805,244	2.379
6	534.586,904 667.805,244	7	534.619,435 667.790,516	35.71
7	534.619,435 667.790,516	8	534.654,131 667.829,433	52.138
8	534.654,131 667.829,433	9	534.637,669 667.841,817	20.6
9	534.637,669 667.841,817	10	534.634,565 667.836,886	5.827
10	534.634,565 667.836,886	11	534.630,955 667.833,05	5.268
11	534.630,955 667.833,05	12	534.628,683 667.831,605	2.693
12	534.628,683 667.831,605	13	534.623,272 667.834,101	5.959
13	534.623,272 667.834,101	14	534.616,556 667.830,035	7.851
14	534.616,556 667.830,035	1	534.613,612 667.829,171	3.068

\*\* Lungimile segmentelor sunt determinate în planul de proiecție Stereo 70 și sunt rotunjite la 1 milimetru.

\*\*\* Distanța dintre puncte este formată din segmente cumulate ce sunt mai mici decât valoarea 1 milimetru.



**DATE DESPRE IMOBILUL NR. 3483**

Oficiul de Cadastru și Publicitate Imobiliară SUCEAVA  
Biroul de Cadastru și Publicitate Imobiliară Campulung Moldovenesc

**A. Partea I. Descrierea imobilului**

TEREN Necunoscut

Adresa: Loc. Pojorâta, Str Cârstea, Nr. 45, Jud. Suceava

Nr. Crt	Nr cadastral Nr. topografic	Suprafața* (mp)	Observații / Referințe
A1	35329	14.187	Sector cadastral:49 Teren neimprejmuit; Provenit din CF 35329, nr. cad. 35329

**Construcții**

Crt	Nr cadastral Nr. topografic	Adresa	Observații / Referințe
A1.1		Loc. Pojorâta, Str Cârstea, Nr. 45, Jud. Suceava	Nr. niveluri:1; S. construita la sol:100 mp; S. construita desfasurata:100 mp; Casă de locuit, P

**B. Partea II. Proprietari și acte**

Inscrieri privitoare la dreptul de proprietate și alte drepturi reale		Referințe
<b>5962 / 04/04/2022</b>		
Act Notarial nr. 1827, din 04/09/2019 emis de Scraba Luminita Ana Maria;		
B1	Intabulare, drept de PROPRIETATE, ca bun propriu, dobandit prin Conventie, cota actuala 1/1 1) CHIOREAN ADRIAN-DUMITRU, necasatorit	A1
<b>3483 / 08/12/2022</b>		
Act Administrativ nr. Adeverință nr. 1700, din 02/11/2022 emis de Primăria Comunei Pojorâta;		
B3	Intabulare, drept de PROPRIETATE, dobandit prin Lege, cota actuala 1/1 1) CHIOREAN ADRIAN-DUMITRU	A1.1

**C. Partea III. SARCINI .**

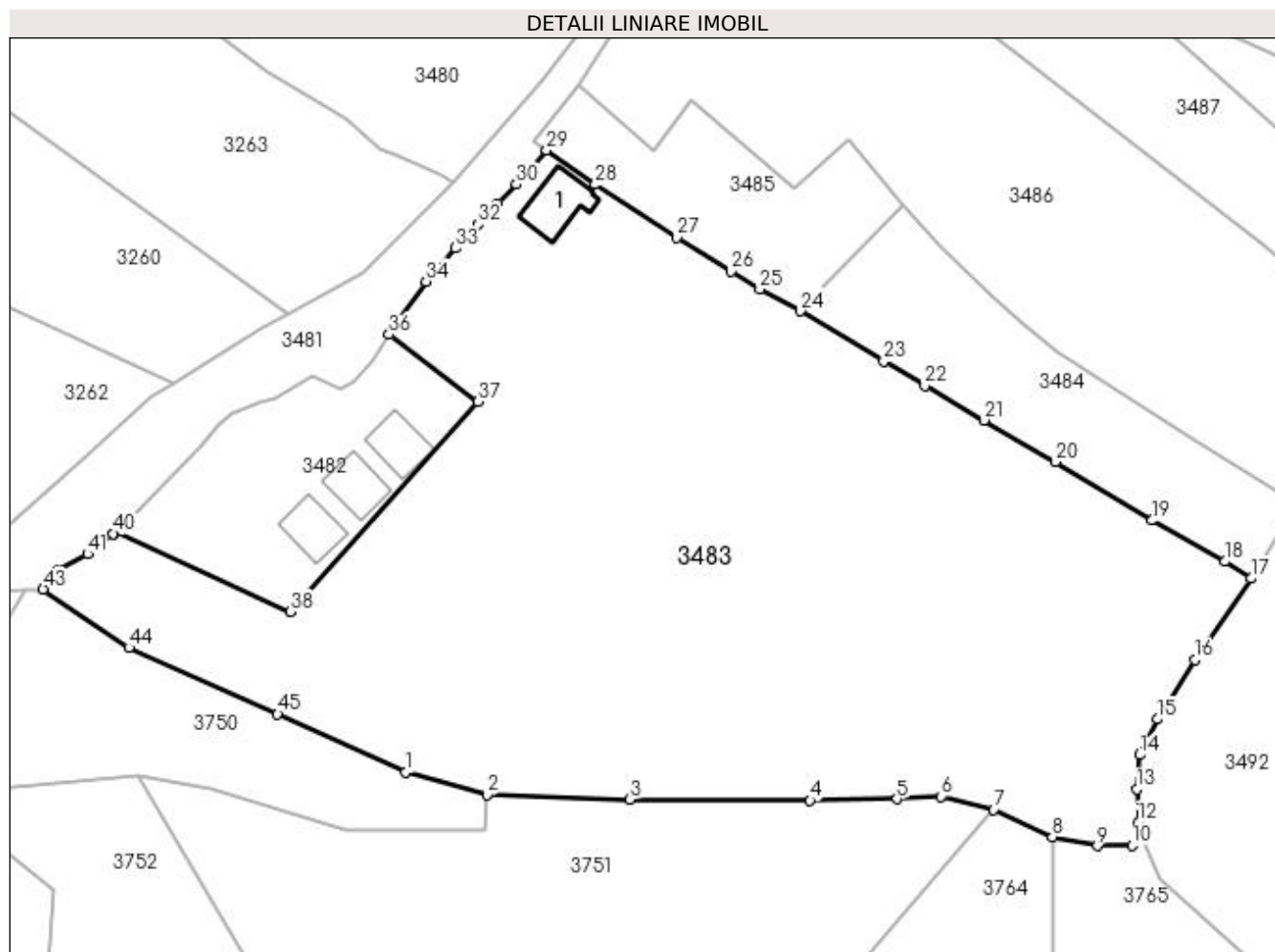
Inscrieri privind dezmembramintele dreptului de proprietate, drepturi reale de garanție și sarcini	Referințe
NU SUNT	

## Anexa Nr. 1 La Partea I

## Teren

Nr cadastral	Suprafața (mp)*	Observații / Referințe
35329	14.187	Provenit din CF 35329, nr. cad. 35329

\* Suprafața este determinată în planul de proiecție Stereo 70.



## Date referitoare la teren

Crt	Categorie folosință	Intravilan	Suprafața (mp)	Tarla	Parcelă	Nr. topo	Observații / Referințe
1	curți constructii	DA	290	-	-	-	
2	faneata	DA	3.874	-	-	-	
3	faneata	NU	10.023	-	-	-	

## Date referitoare la construcții

Crt	Număr	Destinație construcție	Supraf. (mp)	Situație juridică	Observații / Referințe
A1.1		construcții de locuințe	100	Cu acte	Nr. niveluri:1; S. construita la sol:100 mp; S. construita desfasurata:100 mp; Casă de locuit, P

## Lungime Segmente

1) Valorile lungimilor segmentelor sunt obținute din proiecție în plan.

Punct început	X / Y	Punct sfârșit	X / Y	Lungime segment	Punct început	X / Y	Punct sfârșit	X / Y	Lungime segment	Punct început	X / Y	Punct sfârșit	X / Y	Lungime segment
1	534.640,765 667.760,828	2	534.655,755 667.756,567	15.58 4	2	534.655,755 667.756,567	3	534.682,249 667.755,751	26.50 7	3	534.682,249 667.755,751	4	534.715,623 667.755,555	33.37 5
4	534.715,623 667.755,555	5	534.731,753 667.755,812	16.13 2	5	534.731,753 667.755,812	6	534.739,904 667.756,281	8.164	6	534.739,904 667.756,281	7	534.749,633 667.753,89	10.01 8

Punct început	X / Y	Punct sfârșit	X / Y	Lungime segment	Punct început	X / Y	Punct sfârșit	X / Y	Lungime segment	Punct început	X / Y	Punct sfârșit	X / Y	Lungime segment
7	534.749,633 667.753,89	8	534.760,529 667.748,794	12.029	8	534.760,529 667.748,794	9	534.768,875 667.747,139	8.509	9	534.768,875 667.747,139	10	534.775,245 667.747,263	6.371
10	534.775,245 667.747,263	11	534.777,076 667.749,138	2.621	11	534.777,076 667.749,138	12	534.776,493 667.751,518	2.45	12	534.776,493 667.751,518	13	534.776,152 667.757,635	6.126
13	534.776,152 667.757,635	14	534.776,728 667.764,027	6.418	14	534.776,728 667.764,027	15	534.779,951 667.770,628	7.346	15	534.779,951 667.770,628	16	534.786,959 667.781,576	12.999
16	534.786,959 667.781,576	17	534.797,324 667.796,684	18.322	17	534.797,324 667.796,684	18	534.792,484 667.799,784	5.748	18	534.792,484 667.799,784	19	534.778,96 667.807,408	15.525
19	534.778,96 667.807,408	20	534.761,094 667.818,269	20.908	20	534.761,094 667.818,269	21	534.747,903 667.825,976	15.277	21	534.747,903 667.825,976	22	534.736,86 667.832,318	12.735
22	534.736,86 667.832,318	23	534.729,283 667.836,925	8.868	23	534.729,283 667.836,925	24	534.713,884 667.846,169	17.961	24	534.713,884 667.846,169	25	534.706,318 667.850,222	8.583
25	534.706,318 667.850,222	26	534.700,988 667.853,519	6.267	26	534.700,988 667.853,519	27	534.690,917 667.859,8	11.869	27	534.690,917 667.859,8	28	534.675,834 667.869,603	17.989
28	534.675,834 667.869,603	29	534.666,811 667.876,001	11.061	29	534.666,811 667.876,001	30	534.661,208 667.869,627	8.487	30	534.661,208 667.869,627	31	534.657,828 667.866,102	4.884
31	534.657,828 667.866,102	32	534.654,122 667.862,255	5.342	32	534.654,122 667.862,255	33	534.649,939 667.857,832	6.088	33	534.649,939 667.857,832	34	534.644,508 667.851,662	8.22
34	534.644,508 667.851,662	35	534.639,352 667.844,583	8.758	35	534.639,352 667.844,583	36	534.637,669 667.841,817	3.238	36	534.637,669 667.841,817	37	534.654,131 667.829,433	20.6
37	534.654,131 667.829,433	38	534.619,435 667.790,516	52.138	38	534.619,435 667.790,516	39	534.586,904 667.805,244	35.71	39	534.586,904 667.805,244	40	534.586,547 667.804,962	0.455
40	534.586,547 667.804,962	41	534.581,779 667.801,193	6.078	41	534.581,779 667.801,193	42	534.576,505 667.798,273	6.028	42	534.576,505 667.798,273	43	534.573,562 667.794,716	4.617
43	534.573,562 667.794,716	44	534.589,465 667.783,874	19.247	44	534.589,465 667.783,874	45	534.616,995 667.771,543	30.165	45	534.616,995 667.771,543	1	534.640,765 667.760,828	26.073

\*\* Lungimile segmentelor sunt determinate în planul de proiecție Stereo 70 și sunt rotunjite la 1 milimetru.

\*\*\* Distanța dintre puncte este formată din segmente cumulate ce sunt mai mici decât valoarea 1 milimetru.





**DATE DESPRE IMOBILUL NR. 3484**

Oficiul de Cadastru și Publicitate Imobiliară SUCEAVA  
 Biroul de Cadastru și Publicitate Imobiliară Câmpulung Moldovenesc

**A. Partea I. Descrierea imobilului**

TEREN Necunoscut

Adresa: Loc. Pojorâta, Jud. Suceava, Loc numit CARSTEA

Nr. Crt	Nr cadastral Nr. topografic	Suprafața* (mp)	Observații / Referințe
A1	32353	1.794	Sector cadastral:49 Teren neimprejmuit; Provenit din CF 32353, nr. cad. 32353

**B. Partea II. Proprietari și acte**

Inscrieri privitoare la dreptul de proprietate și alte drepturi reale		Referințe
<b>895 / 22/01/2015</b>		
Act Notarial nr. Contract De Vanzare-Cumparare nr. 124, din 14/01/1993 emis de NSL Câmpulung Moldovenesc;		
B1	Intabulare, drept de PROPRIETATE, dobandit prin Conventie, cota actuala 175/1794 1) CÂRLOANȚĂ RODICA	A1
Act Notarial nr. 1071, din 23/07/2014 emis de Scraba Luminita Ana Maria;		
B2	Intabulare, drept de PROPRIETATE ca bun propriu, cu titlu de donatie, dobandit prin Conventie, cota actuala 1048/1794 1) DUCEA ANISOARA	A1
Act Notarial nr. 68, din 22/12/2014 emis de Scraba Luminita Ana Maria;		
B3	Intabulare, drept de PROPRIETATE, dobandit prin Succesiune, cota actuala 131/1794 1) CÂRLOANȚĂ RODICA	A1
B4	Intabulare, drept de PROPRIETATE, dobandit prin Succesiune, cota actuala 393/1794 1) CÂRLOANȚĂ MIHAELA-DANA	A1
<b>3484 / 08/12/2022</b>		
Act Normativ nr. Lege nr. 7, din 13/03/1996 emis de Parlamentul României;		
B5	Intabulare, drept de PROPRIETATE, dobandit prin Lege, cota actuala 47/1794 1) NEIDENTIFICAT NEIDENTIFICAT	A1
Act Administrativ nr. Adeverință nr. 1217, din 24/10/2022 emis de Primăria Comunei Pojorâta;		
B6	Se notează posesia faptică în favoarea lui 1) CÂRLOANȚĂ MIHAELA-DANA 2) CÂRLOANȚĂ RODICA 3) DUCEA ANISOARA	A1

**C. Partea III. SARCINI .**

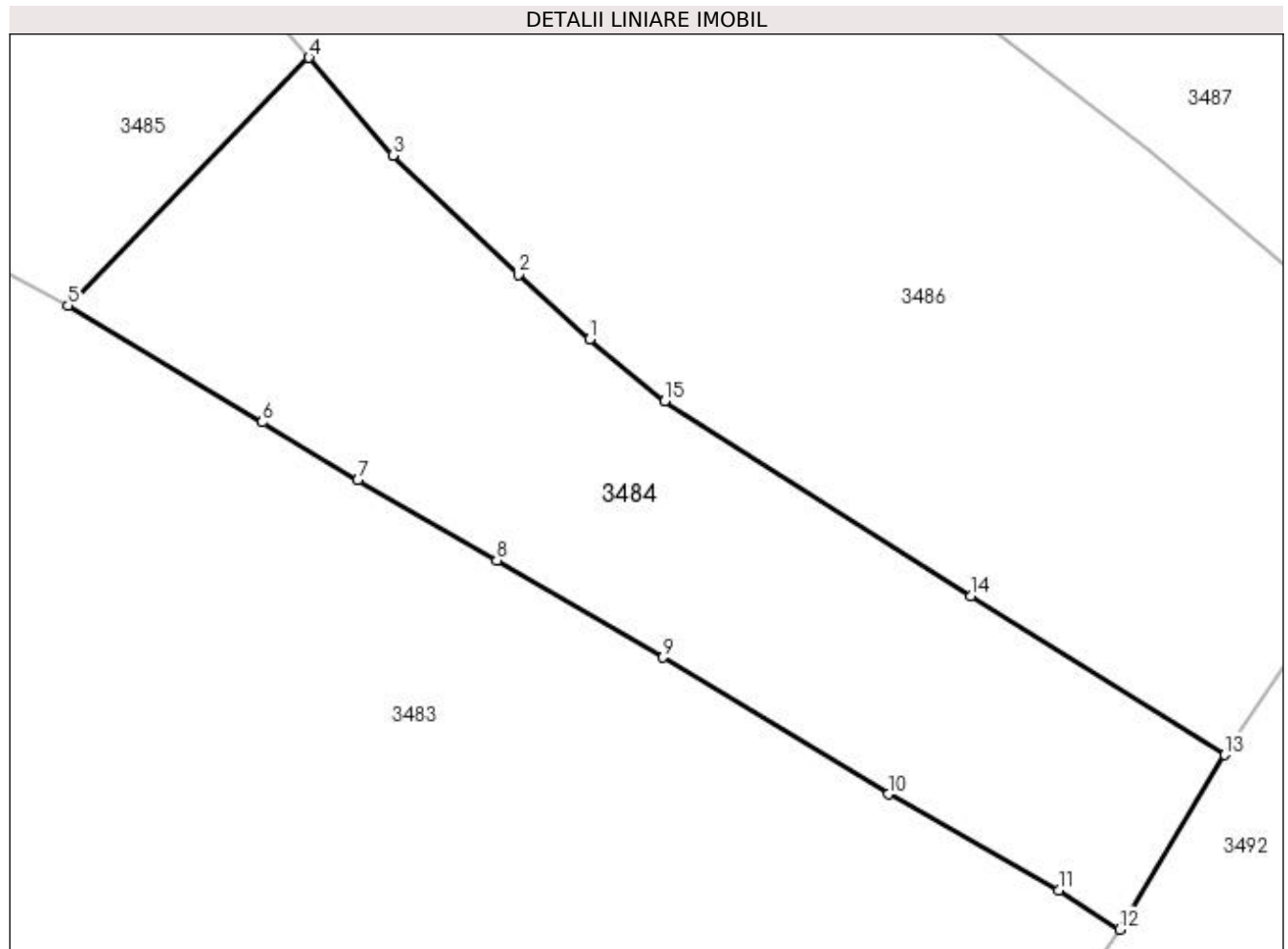
Inscrieri privind dezmembramintele dreptului de proprietate, drepturi reale de garanție și sarcini	Referințe
NU SUNT	

## Anexa Nr. 1 La Partea I

## Teren

Nr cadastral	Suprafața (mp)*	Observații / Referințe
32353	1.794	Provenit din CF 32353, nr. cad. 32353

\* Suprafața este determinată în planul de proiecție Stereo 70.



## Date referitoare la teren

Crt	Categorie folosință	Intra vilan	Suprafața (mp)	Tarla	Parcelă	Nr. topo	Observații / Referințe
1	faneata	DA	370	-	-	-	
2	faneata	NU	1.424	-	-	-	

## Lungime Segmente

1) Valorile lungimilor segmentelor sunt obținute din proiecție în plan.

Punct început	X / Y	Punct sfârșit	X / Y	Lungime segment (** (m)
1	534.755,291 667.843,527	2	534.749,599 667.848,626	7.642
2	534.749,599 667.848,626	3	534.739,654 667.858,08	13.722
3	534.739,654 667.858,08	4	534.732,993 667.865,85	10.234
4	534.732,993 667.865,85	5	534.713,884 667.846,169	27.432

Punct început	X / Y	Punct sfârşit	X / Y	Lungime segment (** (m)
5	534.713,884 667.846,169	6	534.729,283 667.836,925	17.961
6	534.729,283 667.836,925	7	534.736,86 667.832,318	8.868
7	534.736,86 667.832,318	8	534.747,903 667.825,976	12.735
8	534.747,903 667.825,976	9	534.761,094 667.818,269	15.277
9	534.761,094 667.818,269	10	534.778,96 667.807,408	20.908
10	534.778,96 667.807,408	11	534.792,484 667.799,784	15.525
11	534.792,484 667.799,784	12	534.797,324 667.796,684	5.748
12	534.797,324 667.796,684	13	534.805,667 667.810,546	16.179
13	534.805,667 667.810,546	14	534.785,528 667.823,135	23.75
14	534.785,528 667.823,135	15	534.761,241 667.838,617	28.802
15	534.761,241 667.838,617	1	534.755,291 667.843,527	7.714

\*\* Lungimile segmentelor sunt determinate în planul de proiecție Stereo 70 și sunt rotunjite la 1 milimetru.

\*\*\* Distanța dintre puncte este formată din segmente cumulate ce sunt mai mici decât valoarea 1 milimetru.



**DATE DESPRE IMOBILUL NR. 3485**

Oficiul de Cadastru și Publicitate Imobiliară SUCEAVA  
Biroul de Cadastru și Publicitate Imobiliară Câmpulung Moldovenesc

**A. Partea I. Descrierea imobilului**

TEREN Intravilan

Adresa: Loc. Pojorâta, Jud. Suceava, Loc numit CARSTEA

Nr. Crt	Nr cadastral Nr. topografic	Suprafața* (mp)	Observații / Referințe
A1	32350	1.235	Sector cadastral:49 Teren neimprejmuit; Provenit din CF 32350, nr. cad. 32350

**B. Partea II. Proprietari și acte**

Inscrieri privitoare la dreptul de proprietate și alte drepturi reale		Referințe
<b>895 / 22/01/2015</b>		
Act Notarial nr. Contract De Vanzare-Cumparare nr. 124, din 14/01/1993 emis de NSL Câmpulung Moldovenesc;		
B1	Intabulare, drept de PROPRIETATE, dobandit prin Conventie, cota actuala 4/40 1) CÂRLOANȚĂ RODICA	A1
Act Notarial nr. 1071, din 23/07/2014 emis de Scraba Luminita Ana Maria;		
B2	Intabulare, drept de PROPRIETATEca bun propriu , cu titlu de donatie, dobandit prin Conventie, cota actuala 3/5 1) DUCEA ANISOARA, casatorita	A1
Act Notarial nr. 68, din 22/12/2014 emis de Scraba Luminita Ana Maria;		
B3	Intabulare, drept de PROPRIETATE, dobandit prin Succesiune, cota actuala 3/40 1) CÂRLOANȚĂ RODICA	A1
B4	Intabulare, drept de PROPRIETATE, dobandit prin Succesiune, cota actuala 9/40 1) CÂRLOANȚĂ MIHAELA-DANA	A1

**C. Partea III. SARCINI .**

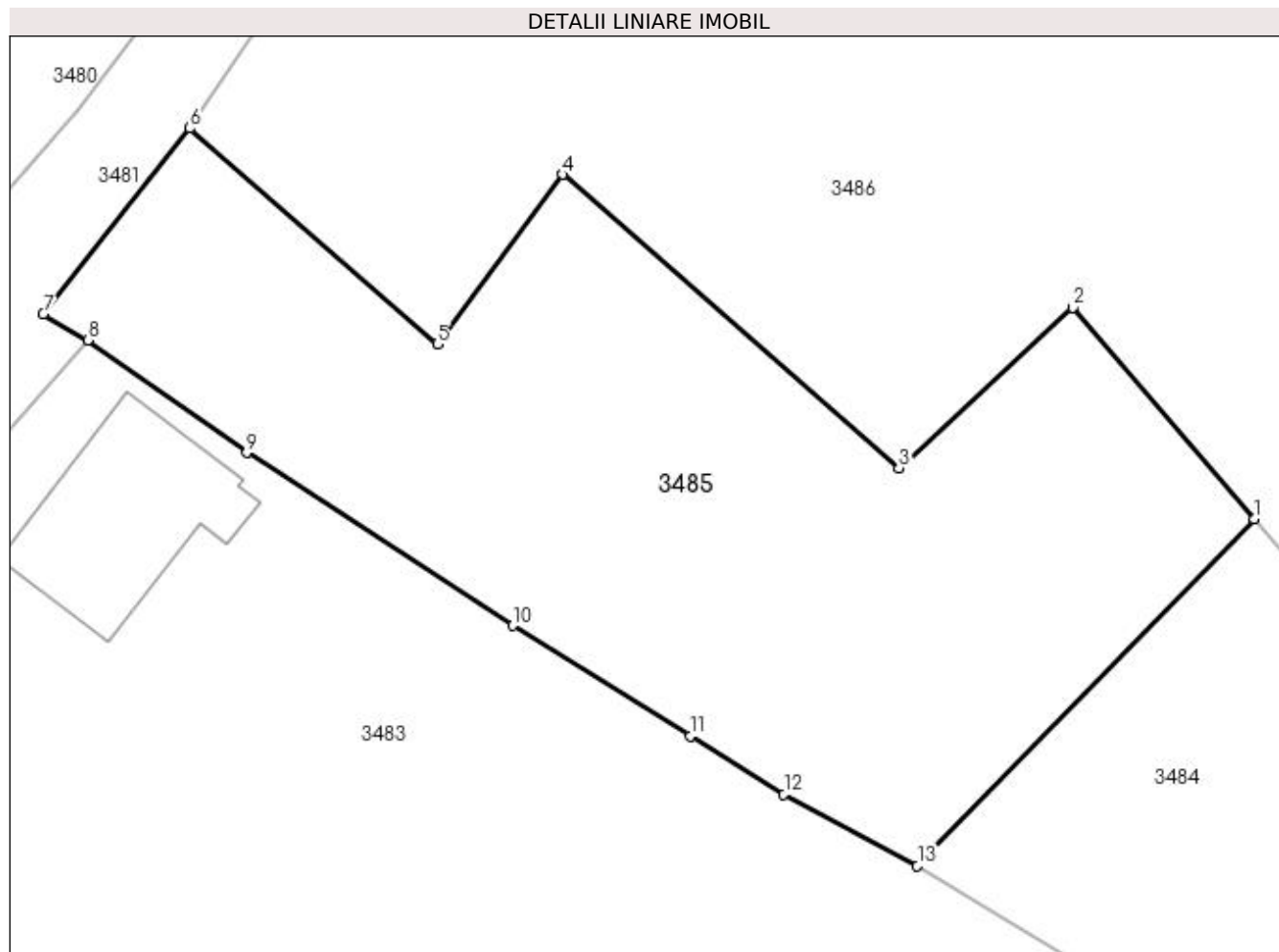
Inscrieri privind dezmembramintele dreptului de proprietate, drepturi reale de garanție și sarcini	Referințe
NU SUNT	

## Anexa Nr. 1 La Partea I

## Teren

Nr cadastral	Suprafața (mp)*	Observații / Referințe
32350	1.235	Provenit din CF 32350, nr. cad. 32350

\* Suprafața este determinată în planul de proiecție Stereo 70.



## Date referitoare la teren

Crt	Categorie folosință	Intravilan	Suprafața (mp)	Tarla	Parcelă	Nr. topo	Observații / Referințe
1	faneata	DA	1.235	-	-	-	

## Lungime Segmente

1) Valorile lungimilor segmentelor sunt obținute din proiecție în plan.

Punct început	X / Y	Punct sfârșit	X / Y	Lungime segment (** (m)
1	534.732,993 667.865,85	2	534.722,72 667.877,834	15.785
2	534.722,72 667.877,834	3	534.712,838 667.868,734	13.434
3	534.712,838 667.868,734	4	534.693,754 667.885,396	25.334
4	534.693,754 667.885,396	5	534.686,652 667.875,773	11.96
5	534.686,652 667.875,773	6	534.672,615 667.888,018	18.627

Punct început	X / Y	Punct sfârșit	X / Y	Lungime segment (** (m)
6	534.672,615 667.888,018	7	534.664,285 667.877,477	13.435
7	534.664,285 667.877,477	8	534.666,811 667.876,001	2.926
8	534.666,811 667.876,001	9	534.675,834 667.869,603	11.061
9	534.675,834 667.869,603	10	534.690,917 667.859,8	17.989
10	534.690,917 667.859,8	11	534.700,988 667.853,519	11.869
11	534.700,988 667.853,519	12	534.706,318 667.850,222	6.267
12	534.706,318 667.850,222	13	534.713,884 667.846,169	8.583
13	534.713,884 667.846,169	1	534.732,993 667.865,85	27.432

\*\* Lungimile segmentelor sunt determinate în planul de proiecție Stereo 70 și sunt rotunjite la 1 milimetru.

\*\*\* Distanța dintre puncte este formată din segmente cumulate ce sunt mai mici decât valoarea 1 milimetru.





**DATE DESPRE IMOBILUL NR. 3486**

Oficiul de Cadastru și Publicitate Imobiliară SUCEAVA  
Biroul de Cadastru și Publicitate Imobiliară Campulung Moldovenesc

**A. Partea I. Descrierea imobilului**

TEREN Necunoscut

Adresa: Loc. Pojorâta, Str Cârstea, Nr. 43, Jud. Suceava

Nr. Crt	Nr cadastral Nr. topografic	Suprafața* (mp)	Observații / Referințe
A1		6.122	Sector cadastral:49 Teren neimprejmit;

**Construcții**

Crt	Nr cadastral Nr. topografic	Adresa	Observații / Referințe
A1.1		Loc. Pojorâta, Str Cârstea, Nr. 43, Jud. Suceava	Nr. niveluri:1; S. construita la sol:61 mp; S. construita desfasurata:61 mp; Anexă, P
A1.2		Loc. Pojorâta, Str Cârstea, Nr. 43, Jud. Suceava	Nr. niveluri:1; S. construita la sol:20 mp; S. construita desfasurata:20 mp; Anexă, P

**B. Partea II. Proprietari și acte**

Inscrieri privitoare la dreptul de proprietate și alte drepturi reale		Referințe
<b>3486 / 07/12/2022</b>		
Act Normativ nr. Lege nr. 7, din 12/03/1996 emis de Parlamentul României;		
B1	Intabulare, drept de PROPRIETATE, dobândit prin Lege, cota actuala 1/1 1) NEIDENTIFICAT NEIDENTIFICAT	A1
Act Administrativ nr. Adeverință nr. 1218, din 23/10/2022 emis de Primăria Comunei Pojorâta;		
B2	Se notează posesia faptică în favoarea lui 1) CIUMĂU NICOLAE	A1
Act Administrativ nr. Adeverință nr. 1700, din 02/11/2022 emis de Primăria comunei Pojorâta;		
B3	Intabulare, drept de PROPRIETATE, dobândit prin Lege, cota actuala 1/1 1) CIUMĂU NICOLAE	A1.1, A1.2

**C. Partea III. SARCINI .**

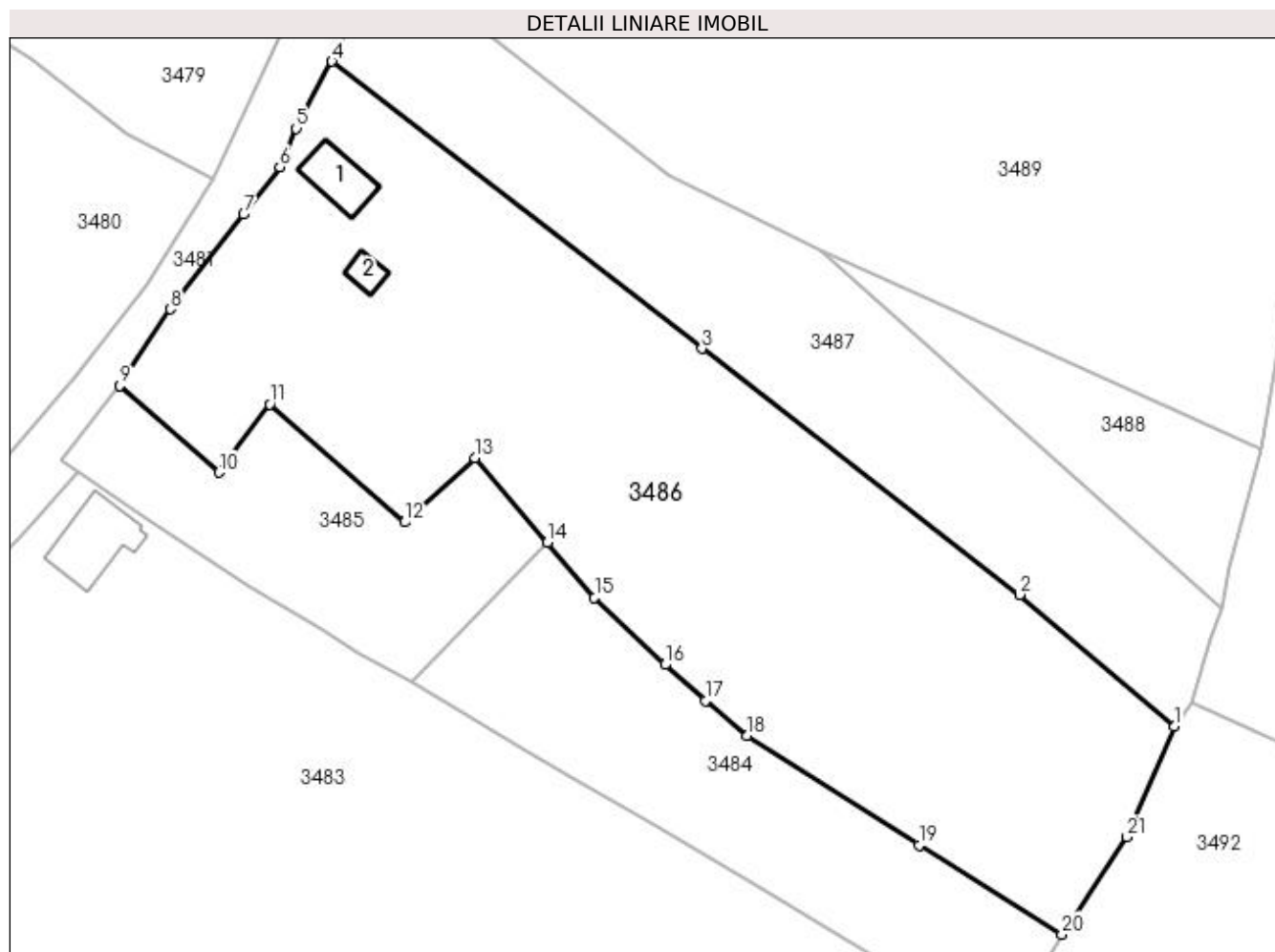
Inscrieri privind dezmembramintele dreptului de proprietate, drepturi reale de garanție și sarcini	Referințe
NU SUNT	

## Anexa Nr. 1 La Partea I

## Teren

Nr cadastral	Suprafața (mp)*	Observații / Referințe
	6.122	

\* Suprafața este determinată în planul de proiecție Stereo 70.



## Date referitoare la teren

Crt	Categorie folosință	Intravilan	Suprafața (mp)	Tarla	Parcelă	Nr. topo	Observații / Referințe
1	curți construcții	DA	374	-	-	-	
2	faneata	DA	2.970	-	-	-	
3	faneata	NU	2.778	-	-	-	

## Date referitoare la construcții

Crt	Număr	Destinație construcție	Supraf. (mp)	Situație juridică	Observații / Referințe
A1.1		construcții anexa	61	Cu acte	Nr. niveluri:1; S. construita la sol:61 mp; S. construita desfasurata:61 mp; Anexă, P
A1.2		construcții anexa	20	Cu acte	Nr. niveluri:1; S. construita la sol:20 mp; S. construita desfasurata:20 mp; Anexă, P

## Lungime Segmente

1) Valorile lungimilor segmentelor sunt obținute din proiecție în plan.

Punct început	X / Y	Punct sfârșit	X / Y	Lungime segment (** (m))
1	534.821,533 667.839,898	2	534.799,669 667.858,503	28.709

Punct început	X / Y	Punct sfârșit	X / Y	Lungime segment (** (m))
2	534.799,669 667.858,503	3	534.754,793 667.893,251	56.756

Punct început	X / Y	Punct sfârșit	X / Y	Lungime segment (** (m)
3	534.754,793 667.893,251	4	534.702,529 667.933,78	66.137
5	534.697,507 667.924,318	6	534.695,208 667.918,896	5.889
7	534.690,107 667.912,202	8	534.679,734 667.898,829	16.924
9	534.672,615 667.888,018	10	534.686,652 667.875,773	18.627
11	534.693,754 667.885,396	12	534.712,838 667.868,734	25.334
13	534.722,72 667.877,834	14	534.732,993 667.865,85	15.785
15	534.739,654 667.858,08	16	534.749,599 667.848,626	13.722
17	534.755,291 667.843,527	18	534.761,241 667.838,617	7.714
19	534.785,528 667.823,135	20	534.805,667 667.810,546	23.75
21	534.814,865 667.824,311	1	534.821,533 667.839,898	16.953

Punct început	X / Y	Punct sfârșit	X / Y	Lungime segment (** (m)
4	534.702,529 667.933,78	5	534.697,507 667.924,318	10.712
6	534.695,208 667.918,896	7	534.690,107 667.912,202	8.416
8	534.679,734 667.898,829	9	534.672,615 667.888,018	12.944
10	534.686,652 667.875,773	11	534.693,754 667.885,396	11.96
12	534.712,838 667.868,734	13	534.722,72 667.877,834	13.434
14	534.732,993 667.865,85	15	534.739,654 667.858,08	10.234
16	534.749,599 667.848,626	17	534.755,291 667.843,527	7.642
18	534.761,241 667.838,617	19	534.785,528 667.823,135	28.802
20	534.805,667 667.810,546	21	534.814,865 667.824,311	16.555

\*\* Lungimile segmentelor sunt determinate în planul de proiecție Stereo 70 și sunt rotunjite la 1 milimetru.

\*\*\* Distanța dintre puncte este formată din segmente cumulate ce sunt mai mici decât valoarea 1 milimetru.



**DATE DESPRE IMOBILUL NR. 3487**

Oficiul de Cadastru și Publicitate Imobiliară SUCEAVA  
Biroul de Cadastru și Publicitate Imobiliară Campulung Moldovenesc

**A. Partea I. Descrierea imobilului**

TEREN Necunoscut

Adresa: Loc. Pojorâta, Jud. Suceava, Loc numit CARSTEA

Nr. Crt	Nr cadastral Nr. topografic	Suprafața* (mp)	Observații / Referințe
A1		2.728	Sector cadastral:49 Teren neimprejmit;

**B. Partea II. Proprietari și acte**

Inscrieri privitoare la dreptul de proprietate și alte drepturi reale		Referințe
<b>3487 / 07/12/2022</b>		
Act Normativ nr. Lege nr. 7, din 12/03/1996 emis de Parlamentul României;		
B1	Intabulare, drept de PROPRIETATE, dobândit prin Lege, cota actuala 1/1 1) NEIDENTIFICAT NEIDENTIFICAT	A1
Act Administrativ nr. Adeverință nr. 1219, din 23/10/2022 emis de Primăria Comunei Pojorâta;		
B2	Se notează posesia faptică în favoarea lui 1) CÂRLOANȚĂ DINU	A1

**C. Partea III. SARCINI .**

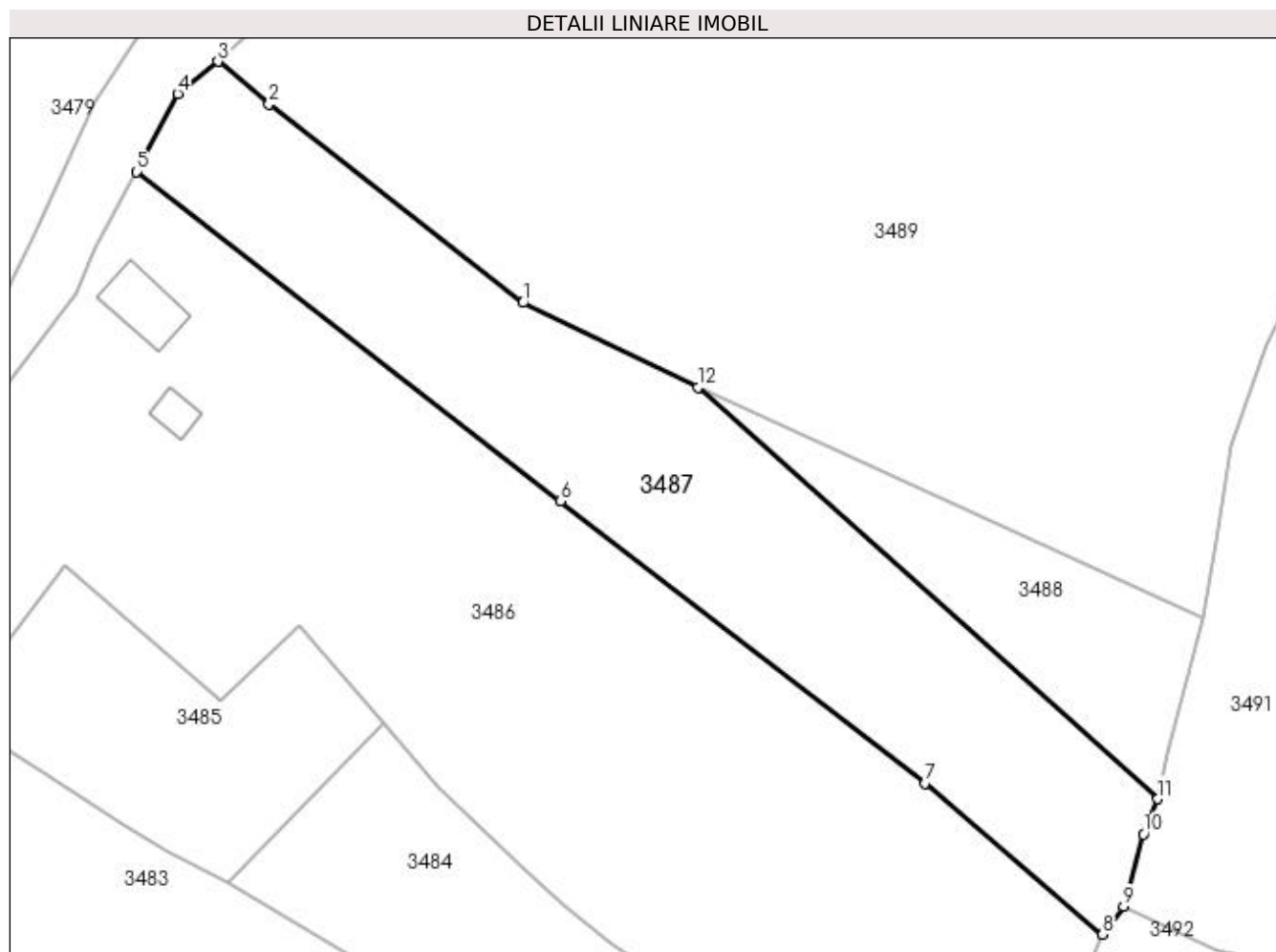
Inscrieri privind dezmembramintele dreptului de proprietate, drepturi reale de garanție și sarcini	Referințe
NU SUNT	

## Anexa Nr. 1 La Partea I

## Teren

Nr cadastral	Suprafața (mp)*	Observații / Referințe
	2.728	

\* Suprafața este determinată în planul de proiecție Stereo 70.



## Date referitoare la teren

Crt	Categorie folosință	Intra vilan	Suprafața (mp)	Tarla	Parcelă	Nr. topo	Observații / Referințe
1	faneata	DA	1.456	-	-	-	
2	faneata	NU	1.272	-	-	-	

## Lungime Segmente

1) Valorile lungimilor segmentelor sunt obținute din proiecție în plan.

Punct început	X / Y	Punct sfârșit	X / Y	Lungime segment (** (m)
1	534.750,18 667.917,65	2	534.718,895 667.942,129	39.724
2	534.718,895 667.942,129	3	534.712,611 667.947,345	8.167
3	534.712,611 667.947,345	4	534.707,643 667.943,396	6.346
4	534.707,643 667.943,396	5	534.702,529 667.933,78	10.891

Punct început	X / Y	Punct sfârșit	X / Y	Lungime segment (** (m)
5	534.702,529 667.933,78	6	534.754,793 667.893,251	66.137
6	534.754,793 667.893,251	7	534.799,669 667.858,503	56.756
7	534.799,669 667.858,503	8	534.821,533 667.839,898	28.709
8	534.821,533 667.839,898	9	534.824,129 667.843,343	4.314
9	534.824,129 667.843,343	10	534.826,573 667.852,23	9.217
10	534.826,573 667.852,23	11	534.828,376 667.856,563	4.693
11	534.828,376 667.856,563	12	534.771,7 667.907,22	76.015
12	534.771,7 667.907,22	1	534.750,18 667.917,65	23.914

\*\* Lungimile segmentelor sunt determinate în planul de proiecție Stereo 70 și sunt rotunjite la 1 milimetru.

\*\*\* Distanța dintre puncte este formată din segmente cumulate ce sunt mai mici decât valoarea 1 milimetru.





**DATE DESPRE IMOBILUL NR. 3488**

Oficiul de Cadastru și Publicitate Imobiliară SUCEAVA  
Biroul de Cadastru și Publicitate Imobiliară Campulung Moldovenesc

**A. Partea I. Descrierea imobilului**

TEREN Extravilan

Adresa: Jud. Suceava, Loc numit CARSTEA

Nr. Crt	Nr cadastral Nr. topografic	Suprafața* (mp)	Observații / Referințe
A1	33105	769	Sector cadastral:49 Teren neimprejmuit; CF 33105, nr. top. 696/9

**B. Partea II. Proprietari și acte**

Inscrieri privitoare la dreptul de proprietate și alte drepturi reale	Referințe
<b>3488 / 07/12/2022</b>	
Act Normativ nr. Lege nr. 7, din 12/03/1996 emis de Parlamentul României;	
B1	A1
Intabulare, drept de PROPRIETATE, dobândit prin Lege, cota actuala 1/1 1) NEIDENTIFICAT NEIDENTIFICAT	
Act Administrativ nr. Adeverință nr. 1220, din 23/10/2022 emis de Primăria Comunei Pojorâta;	
B2	A1
Se notează posesia faptică în favoarea lui 1) CÂRLOANȚĂ DINU 2) CIUMĂU NICOLAE	

**C. Partea III. SARCINI .**

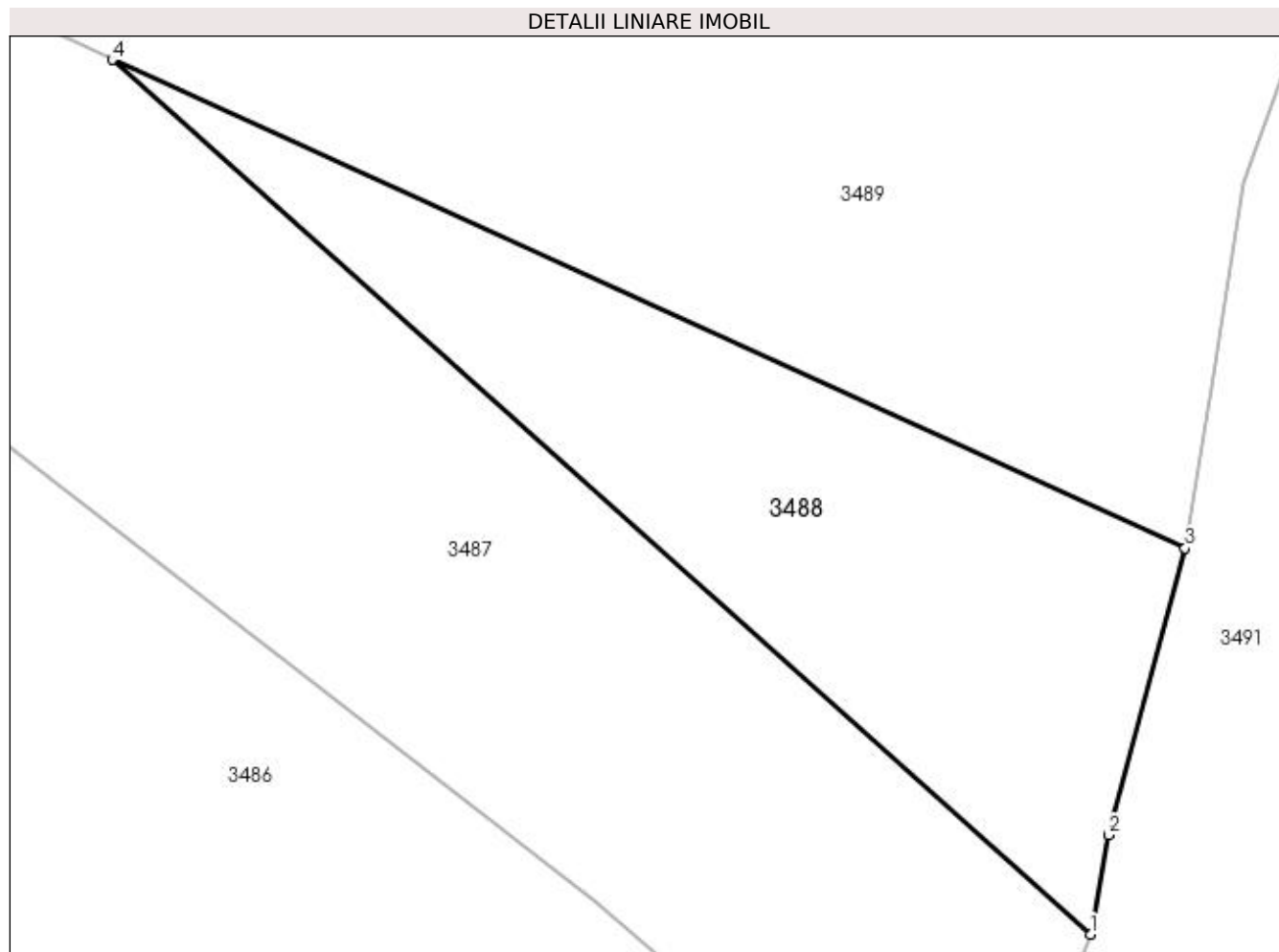
Inscrieri privind dezmembramintele dreptului de proprietate, drepturi reale de garanție și sarcini	Referințe
NU SUNT	

## Anexa Nr. 1 La Partea I

## Teren

Nr cadastral	Suprafața (mp)*	Observații / Referințe
33105	769	CF 33105, nr. top. 696/9

\* Suprafața este determinată în planul de proiecție Stereo 70.



## Date referitoare la teren

Crt	Categorie folosință	Intravilan	Suprafața (mp)	Tarla	Parcelă	Nr. topo	Observații / Referințe
1	faneata	NU	769	-	-	-	

## Lungime Segmente

1) Valorile lungimilor segmentelor sunt obținute din proiecție în plan.

Punct început	X / Y	Punct sfârșit	X / Y	Lungime segment (** (m)
1	534.828,376 667.856,563	2	534.829,434 667.862,32	5.853
2	534.829,434 667.862,32	3	534.833,869 667.878,928	17.19
3	534.833,869 667.878,928	4	534.771,7 667.907,22	68.304
4	534.771,7 667.907,22	1	534.828,376 667.856,563	76.015

**\*\* Lungimile segmentelor sunt determinate în planul de proiecție Stereo 70 și sunt rotunjite la 1 milimetru.**

**\*\*\* Distanța dintre puncte este formată din segmente cumulate ce sunt mai mici decât valoarea 1 milimetru.**



**DATE DESPRE IMOBILUL NR. 3489**

Oficiul de Cadastru și Publicitate Imobiliară SUCEAVA  
Biroul de Cadastru și Publicitate Imobiliară Campulung Moldovenesc

**A. Partea I. Descrierea imobilului**

TEREN Necunoscut

Adresa: Loc. Pojorâta, Jud. Suceava, Loc numit CARSTEA

Nr. Crt	Nr cadastral Nr. topografic	Suprafața* (mp)	Observații / Referințe
A1	31723	6.796	Sector cadastral:49 Teren neimprejmuit; Provenit din CF 31723, nr. top. 696/4, 696/17, 696/18, 696/19

**B. Partea II. Proprietari și acte**

Inscrieri privitoare la dreptul de proprietate și alte drepturi reale	Referințe
<b>8 / 04/01/1996</b>	
Hotarare Judecatoreasca nr. Sentinta Civila nr. 1935, din 20/06/1994 emis de Judecatoria Campulung Mold.;	
B1	Intabulare, drept de PROPRIETATE, dobandit prin Hotarare Judecatoreasca, cota actuala 1/1 1) TIFLEA STEFANIA, LIPSĂ CNP
	A1

**C. Partea III. SARCINI**

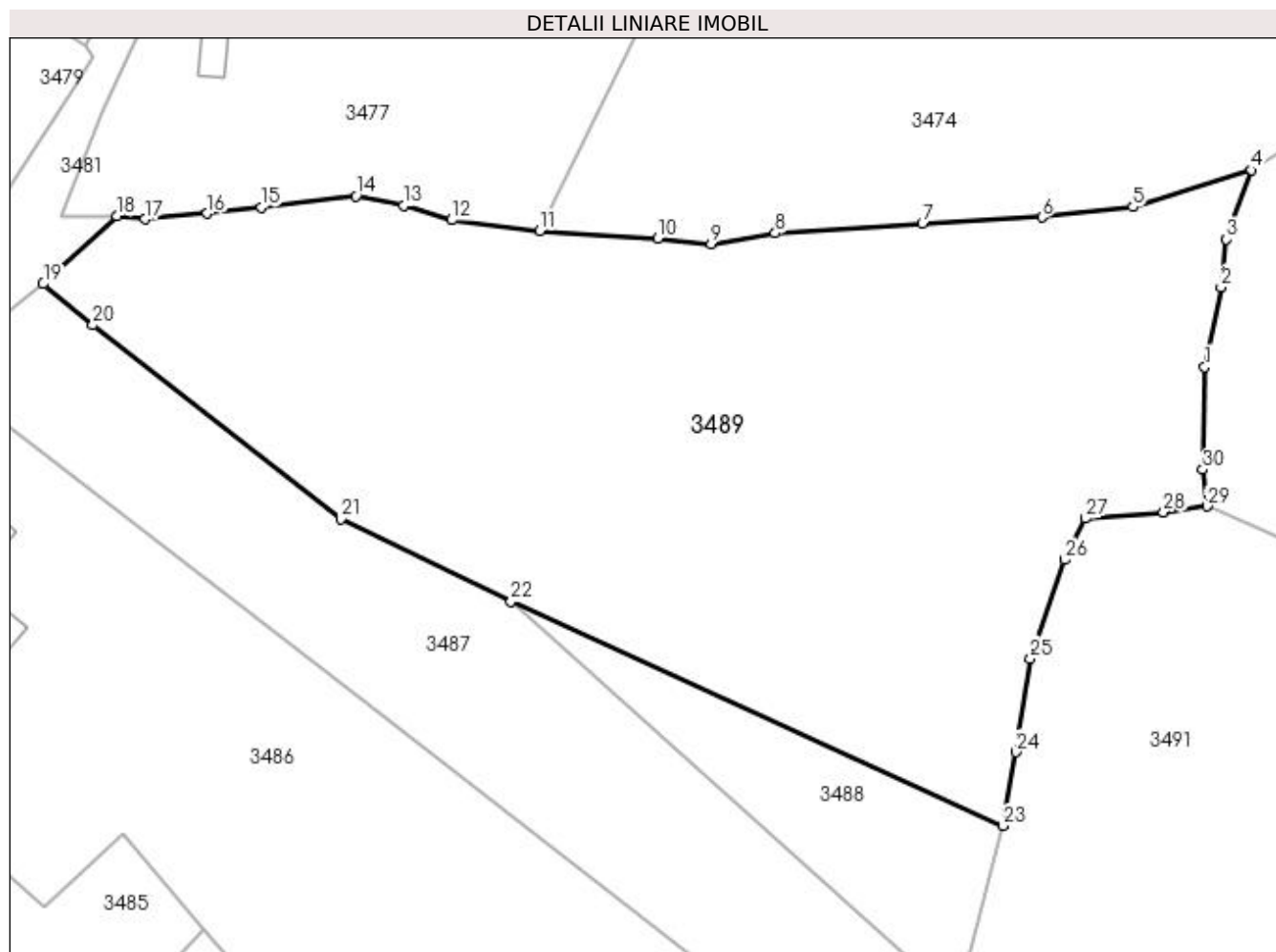
Inscrieri privind dezmembramintele dreptului de proprietate, drepturi reale de garanție și sarcini	Referințe
<b>3203 / 13/03/2013</b>	
Somatie nr. Somatie nr. 4, din 12/03/2013 emis de BEJ CARUCERIU ALEXANDRU;	
C1	se noteaza somatia nr. 4 din 12 martie 2013 emisa de Biroul Executorului Judecatoresc Caruceri Alexandru , pentru suma de 35264, 45 lei , in favoarea creditorilor Gliga Victor si Gliga Marioara ;
	A1

## Anexa Nr. 1 La Partea I

## Teren

Nr cadastral	Suprafața (mp)*	Observații / Referințe
31723	6.796	Provenit din CF 31723, nr. top. 696/4, 696/17, 696/18, 696/19

\* Suprafața este determinată în planul de proiecție Stereo 70.



## Date referitoare la teren

Crt	Categorie folosință	Intra vilan	Suprafața (mp)	Tarla	Parcelă	Nr. topo	Observații / Referințe
1	faneata	DA	2.480	-	-	-	
2	faneata	NU	4.316	-	-	-	

## Lungime Segmente

1) Valorile lungimilor segmentelor sunt obținute din proiecție în plan.

Punct început	X / Y	Punct sfârșit	X / Y	Lungime segment (** (m)
1	534.859,33 667.936,835	2	534.861,373 667.946,94	10.309
3	534.862,073 667.952,982	4	534.865,181 667.961,711	9.266
5	534.850,25 667.957,07	6	534.838,764 667.955,739	11.563
7	534.823,641 667.954,954	8	534.805,077 667.953,755	18.603

Punct început	X / Y	Punct sfârșit	X / Y	Lungime segment (** (m)
2	534.861,373 667.946,94	3	534.862,073 667.952,982	6.082
4	534.865,181 667.961,711	5	534.850,25 667.957,07	15.636
6	534.838,764 667.955,739	7	534.823,641 667.954,954	15.143
8	534.805,077 667.953,755	9	534.796,996 667.952,396	8.194

Punct început	X / Y	Punct sfârșit	X / Y	Lungime segment (** (m))
9	534.796,996 667.952,396	10	534.790,267 667.953,088	6.764
11	534.775,311 667.954,02	12	534.764,216 667.955,413	11.182
13	534.758,161 667.957,202	14	534.752,095 667.958,429	6.189
15	534.740,179 667.957,033	16	534.733,354 667.956,216	6.874
17	534.725,516 667.955,532	18	534.721,919 667.955,898	3.616
19	534.712,611 667.947,345	20	534.718,895 667.942,129	8.167
21	534.750,18 667.917,65	22	534.771,7 667.907,22	23.914
23	534.833,869 667.878,928	24	534.835,439 667.888,225	9.429
25	534.837,283 667.900,038	26	534.841,694 667.912,506	13.225
27	534.844,207 667.917,731	28	534.854,12 667.918,54	9.946
29	534.859,595 667.919,262	30	534.859,059 667.923,883	4.652

Punct început	X / Y	Punct sfârșit	X / Y	Lungime segment (** (m))
10	534.790,267 667.953,088	11	534.775,311 667.954,02	14.985
12	534.764,216 667.955,413	13	534.758,161 667.957,202	6.314
14	534.752,095 667.958,429	15	534.740,179 667.957,033	11.997
16	534.733,354 667.956,216	17	534.725,516 667.955,532	7.868
18	534.721,919 667.955,898	19	534.712,611 667.947,345	12.641
20	534.718,895 667.942,129	21	534.750,18 667.917,65	39.724
22	534.771,7 667.907,22	23	534.833,869 667.878,928	68.304
24	534.835,439 667.888,225	25	534.837,283 667.900,038	11.956
26	534.841,694 667.912,506	27	534.844,207 667.917,731	5.798
28	534.854,12 667.918,54	29	534.859,595 667.919,262	5.522
30	534.859,059 667.923,883	1	534.859,33 667.936,835	12.955

\*\* Lungimile segmentelor sunt determinate în planul de proiecție Stereo 70 și sunt rotunjite la 1 milimetru.

\*\*\* Distanța dintre puncte este formată din segmente cumulate ce sunt mai mici decât valoarea 1 milimetru.





**DATE DESPRE IMOBILUL NR. 3490**

Oficiul de Cadastru și Publicitate Imobiliară SUCEAVA  
Biroul de Cadastru și Publicitate Imobiliară Campulung Moldovenesc

**A. Partea I. Descrierea imobilului**

TEREN Extravilan

Adresa: Jud. Suceava, Loc numit CARSTEA

Nr. Crt	Nr cadastral Nr. topografic	Suprafața* (mp)	Observații / Referințe
A1		5.913	Sector cadastral:49 Teren neimprejmit;

**B. Partea II. Proprietari și acte**

Inscrieri privitoare la dreptul de proprietate și alte drepturi reale		Referințe
<b>3490 / 07/12/2022</b>		
Act Normativ nr. Lege nr. 7, din 12/03/1996 emis de Parlamentul României;		
B1	Intabulare, drept de PROPRIETATE, dobândit prin Lege, cota actuala 1/1 1) NEIDENTIFICAT NEIDENTIFICAT	A1
Act Administrativ nr. Adeverință nr. 1221, din 23/10/2022 emis de Primăria Comunei Pojorâta;		
B2	Se notează posesia faptică în favoarea lui 1) REBENCIUC PETRE	A1

**C. Partea III. SARCINI .**

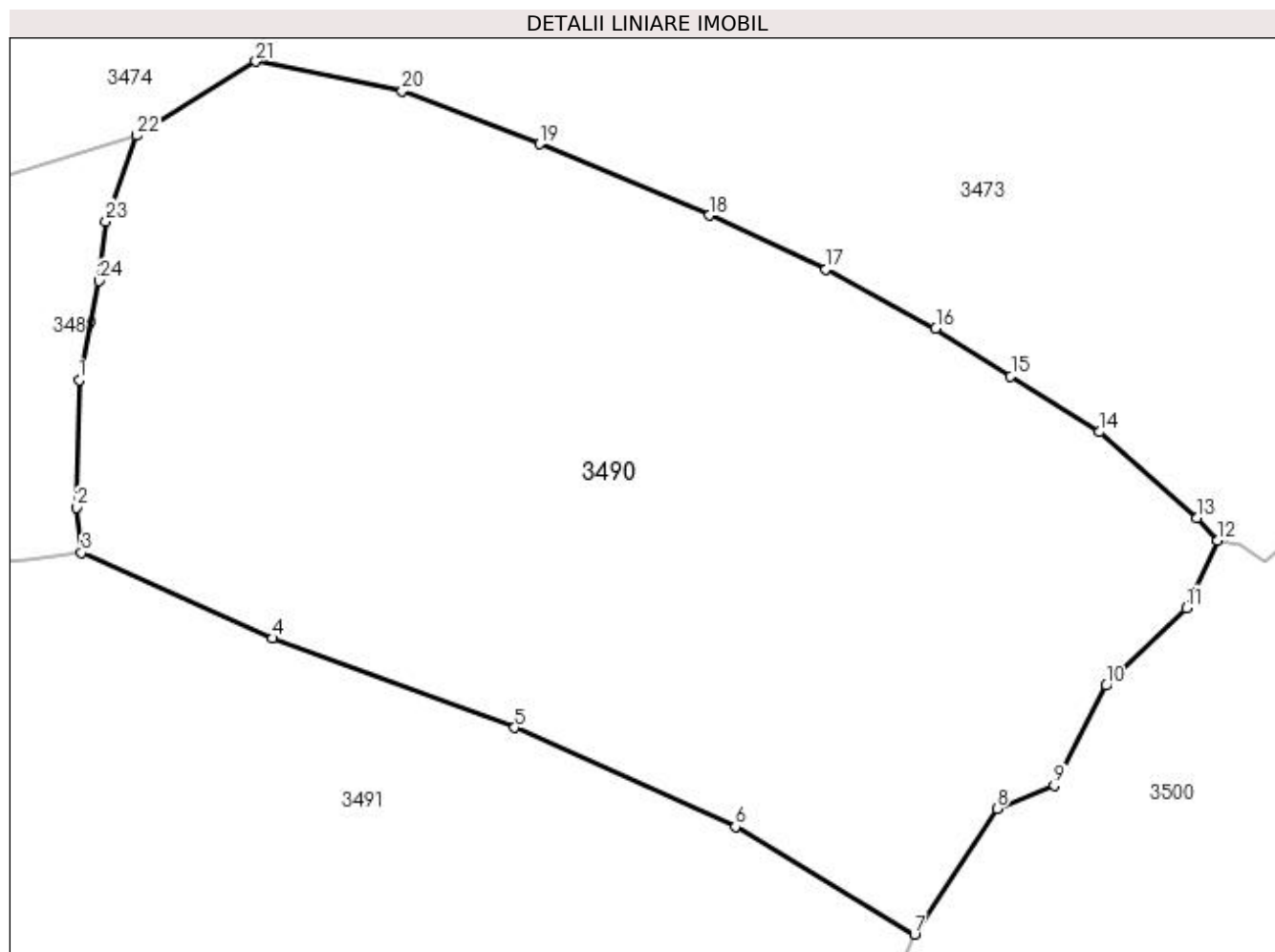
Inscrieri privind dezmembramintele dreptului de proprietate, drepturi reale de garanție și sarcini	Referințe
NU SUNT	

## Anexa Nr. 1 La Partea I

## Teren

Nr cadastral	Suprafața (mp)*	Observații / Referințe
	5.913	

\* Suprafața este determinată în planul de proiecție Stereo 70.



## Date referitoare la teren

Crt	Categorie folosință	Intra vilan	Suprafața (mp)	Tarla	Parcelă	Nr. topo	Observații / Referințe
1	pasune	NU	5.913	-	-	-	

## Lungime Segmente

1) Valorile lungimilor segmentelor sunt obținute din proiecție în plan.

Punct început	X / Y	Punct sfârșit	X / Y	Lungime segment (** (m)
1	534.859,33 667.936,835	2	534.859,059 667.923,883	12.955
3	534.859,595 667.919,262	4	534.878,998 667.910,587	21.254
5	534.903,678 667.901,493	6	534.926,11 667.891,392	24.601
7	534.944,341 667.880,467	8	534.952,742 667.893,255	15.301
9	534.958,568 667.895,595	10	534.963,835 667.905,771	11.458

Punct început	X / Y	Punct sfârșit	X / Y	Lungime segment (** (m)
2	534.859,059 667.923,883	3	534.859,595 667.919,262	4.652
4	534.878,998 667.910,587	5	534.903,678 667.901,493	26.302
6	534.926,11 667.891,392	7	534.944,341 667.880,467	21.254
8	534.952,742 667.893,255	9	534.958,568 667.895,595	6.278
10	534.963,835 667.905,771	11	534.972,007 667.913,688	11.378

Punct început	X / Y	Punct sfârșit	X / Y	Lungime segment (** (m))
11	534.972,007 667.913,688	12	534.975,205 667.920,555	7.575
13	534.973,071 667.922,849	14	534.963,132 667.931,551	13.21
15	534.954,131 667.937,252	16	534.946,495 667.942,087	9.038
17	534.935,325 667.948,103	18	534.923,451 667.953,582	13.077
19	534.906,168 667.960,839	20	534.892,196 667.966,216	14.971
21	534.877,312 667.969,24	22	534.865,181 667.961,711	14.277
23	534.862,073 667.952,982	24	534.861,373 667.946,94	6.082

Punct început	X / Y	Punct sfârșit	X / Y	Lungime segment (** (m))
12	534.975,205 667.920,555	13	534.973,071 667.922,849	3.133
14	534.963,132 667.931,551	15	534.954,131 667.937,252	10.655
16	534.946,495 667.942,087	17	534.935,325 667.948,103	12.687
18	534.923,451 667.953,582	19	534.906,168 667.960,839	18.745
20	534.892,196 667.966,216	21	534.877,312 667.969,24	15.188
22	534.865,181 667.961,711	23	534.862,073 667.952,982	9.266
24	534.861,373 667.946,94	1	534.859,33 667.936,835	10.309

\*\* Lungimile segmentelor sunt determinate în planul de proiecție Stereo 70 și sunt rotunjite la 1 milimetru.

\*\*\* Distanța dintre puncte este formată din segmente cumulate ce sunt mai mici decât valoarea 1 milimetru.



**DATE DESPRE IMOBILUL NR. 3491**

Oficiul de Cadastru și Publicitate Imobiliară SUCEAVA  
Biroul de Cadastru și Publicitate Imobiliară Campulung Moldovenesc

**A. Partea I. Descrierea imobilului**

TEREN Extravilan

Adresa: Jud. Suceava, Loc numit CARSTEA

Nr. Crt	Nr cadastral Nr. topografic	Suprafața* (mp)	Observații / Referințe
A1		8.982	Sector cadastral:49 Teren neimprejmuit; CF 36026, nr.top. 695/1

**B. Partea II. Proprietari și acte**

Inscrieri privitoare la dreptul de proprietate și alte drepturi reale	Referințe
<b>3491 / 08/12/2022</b>	
Act Normativ nr. Lege nr. 7, din 13/03/1996 emis de Parlamentul României;	
B1	A1
Intabulare, drept de PROPRIETATE, dobândit prin Lege, cota actuala 1/1 1) NEIDENTIFICAT NEIDENTIFICAT	
<b>3491 / 07/12/2022</b>	
Act Administrativ nr. Adeverință nr. 1222, din 24/10/2022 emis de Primăria Comunei Pojorâta;	
B2	A1
Se notează posesia faptică în favoarea lui 1) CORLECIUC VERONICA	

**C. Partea III. SARCINI .**

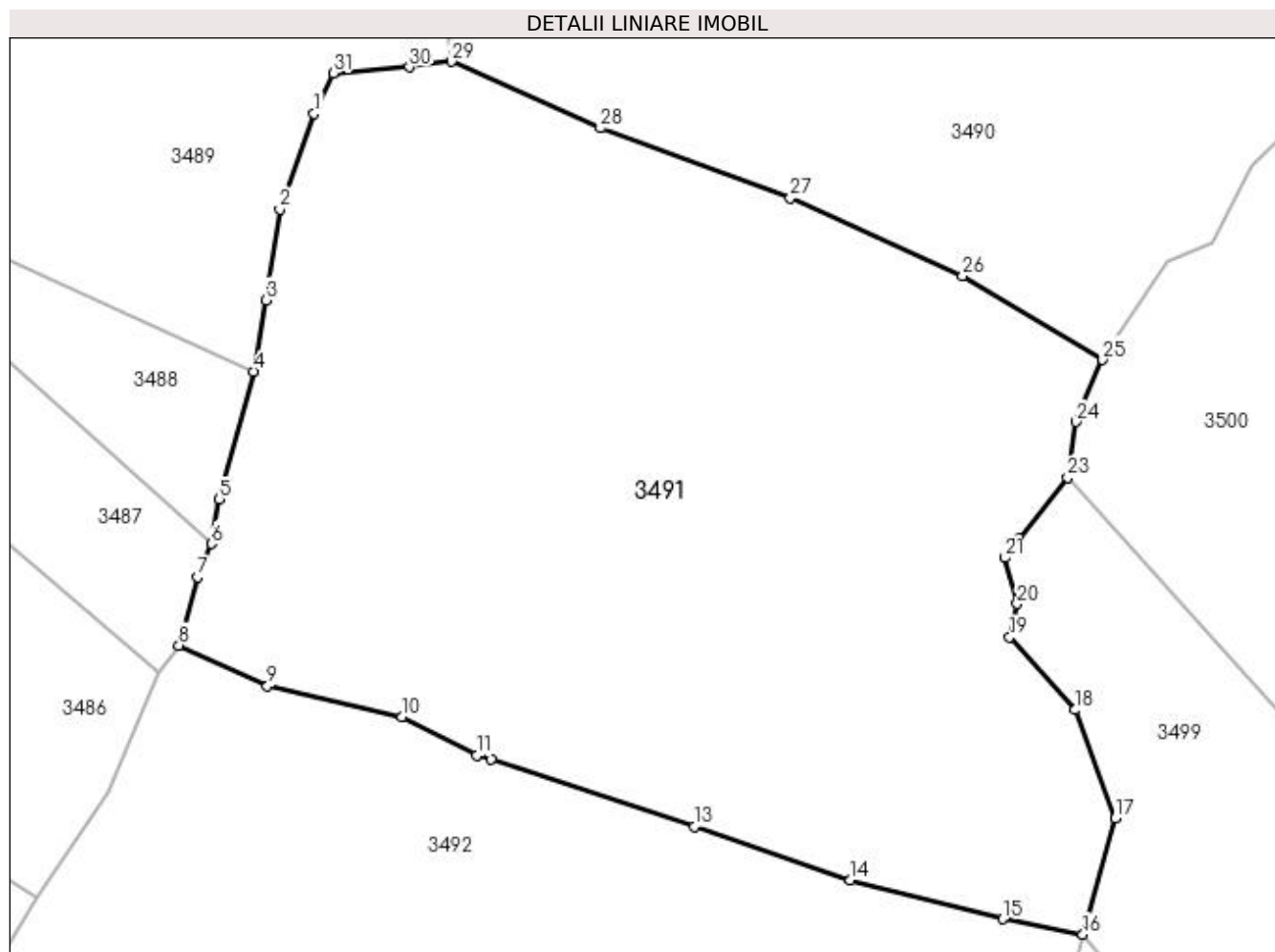
Inscrieri privind dezmembramintele dreptului de proprietate, drepturi reale de garanție și sarcini	Referințe
NU SUNT	

## Anexa Nr. 1 La Partea I

## Teren

Nr cadastral	Suprafața (mp)*	Observații / Referințe
	8.982	CF 36026, nr.top. 695/1

\* Suprafața este determinată în planul de proiecție Stereo 70.



## Date referitoare la teren

Crt	Categorie folosință	Intravilan	Suprafața (mp)	Tarla	Parcelă	Nr. topo	Observații / Referințe
1	pasune	NU	8.982	-	-	-	

## Lungime Segmente

1) Valorile lungimilor segmentelor sunt obținute din proiecție în plan.

Punct început	X / Y	Punct sfârșit	X / Y	Lungime segment (** (m)
1	534.841,694 667.912,506	2	534.837,283 667.900,038	13.225
3	534.835,439 667.888,225	4	534.833,869 667.878,928	9.429
5	534.829,434 667.862,32	6	534.828,376 667.856,563	5.853
7	534.826,573 667.852,23	8	534.824,129 667.843,343	9.217
9	534.835,655 667.838,028	10	534.853,13 667.834,054	17.921

Punct început	X / Y	Punct sfârșit	X / Y	Lungime segment (** (m)
2	534.837,283 667.900,038	3	534.835,439 667.888,225	11.956
4	534.833,869 667.878,928	5	534.829,434 667.862,32	17.19
6	534.828,376 667.856,563	7	534.826,573 667.852,23	4.693
8	534.824,129 667.843,343	9	534.835,655 667.838,028	12.692
10	534.853,13 667.834,054	11	534.862,866 667.829,02	10.96

Punct început	X / Y	Punct sfârșit	X / Y	Lungime segment (** (m)
11	534.862,866 667.829,02	12	534.864,797 667.828,548	1.988
13	534.891,209 667.819,776	14	534.911,495 667.812,846	21.437
15	534.931,321 667.807,76	16	534.941,749 667.805,756	10.619
17	534.945,995 667.820,849	18	534.940,693 667.834,939	15.055
19	534.932,237 667.844,387	20	534.933,196 667.848,73	4.448
21	534.931,649 667.854,719	22	534.933,467 667.857,233	3.102
23	534.939,78 667.865,18	24	534.940,889 667.872,393	7.298
25	534.944,341 667.880,467	26	534.926,11 667.891,392	21.254
27	534.903,678 667.901,493	28	534.878,998 667.910,587	26.302
29	534.859,595 667.919,262	30	534.854,12 667.918,54	5.522
31	534.844,207 667.917,731	1	534.841,694 667.912,506	5.798

Punct început	X / Y	Punct sfârșit	X / Y	Lungime segment (** (m)
12	534.864,797 667.828,548	13	534.891,209 667.819,776	27.831
14	534.911,495 667.812,846	15	534.931,321 667.807,76	20.468
16	534.941,749 667.805,756	17	534.945,995 667.820,849	15.679
18	534.940,693 667.834,939	19	534.932,237 667.844,387	12.679
20	534.933,196 667.848,73	21	534.931,649 667.854,719	6.186
22	534.933,467 667.857,233	23	534.939,78 667.865,18	10.149
24	534.940,889 667.872,393	25	534.944,341 667.880,467	8.781
26	534.926,11 667.891,392	27	534.903,678 667.901,493	24.601
28	534.878,998 667.910,587	29	534.859,595 667.919,262	21.254
30	534.854,12 667.918,54	31	534.844,207 667.917,731	9.946

\*\* Lungimile segmentelor sunt determinate în planul de proiecție Stereo 70 și sunt rotunjite la 1 milimetru.

\*\*\* Distanța dintre puncte este formată din segmente cumulate ce sunt mai mici decât valoarea 1 milimetru.





**DATE DESPRE IMOBILUL NR. 3492**

Oficiul de Cadastru și Publicitate Imobiliară SUCEAVA  
Biroul de Cadastru și Publicitate Imobiliară Campulung Moldovenesc

**A. Partea I. Descrierea imobilului**

TEREN Extravilan

Adresa: Jud. Suceava, Loc numit CARSTEA

Nr. Crt	Nr cadastral Nr. topografic	Suprafața* (mp)	Observații / Referințe
A1		15.031	Sector cadastral:49 Teren neimprejmit;

**B. Partea II. Proprietari și acte**

Inscrieri privitoare la dreptul de proprietate și alte drepturi reale		Referințe
<b>3492 / 07/12/2022</b>		
Act Normativ nr. Lege nr. 7, din 12/03/1996 emis de Parlamentul României;		
B1	Intabulare, drept de PROPRIETATE, dobândit prin Lege, cota actuala 1/1 1) NEIDENTIFICAT NEIDENTIFICAT	A1
Act Administrativ nr. Adeverință nr. 1223, din 23/10/2022 emis de Primăria Comunei Pojorâta;		
B2	Se notează posesia faptică în favoarea lui 1) BLIDAR LIVIU	A1

**C. Partea III. SARCINI .**

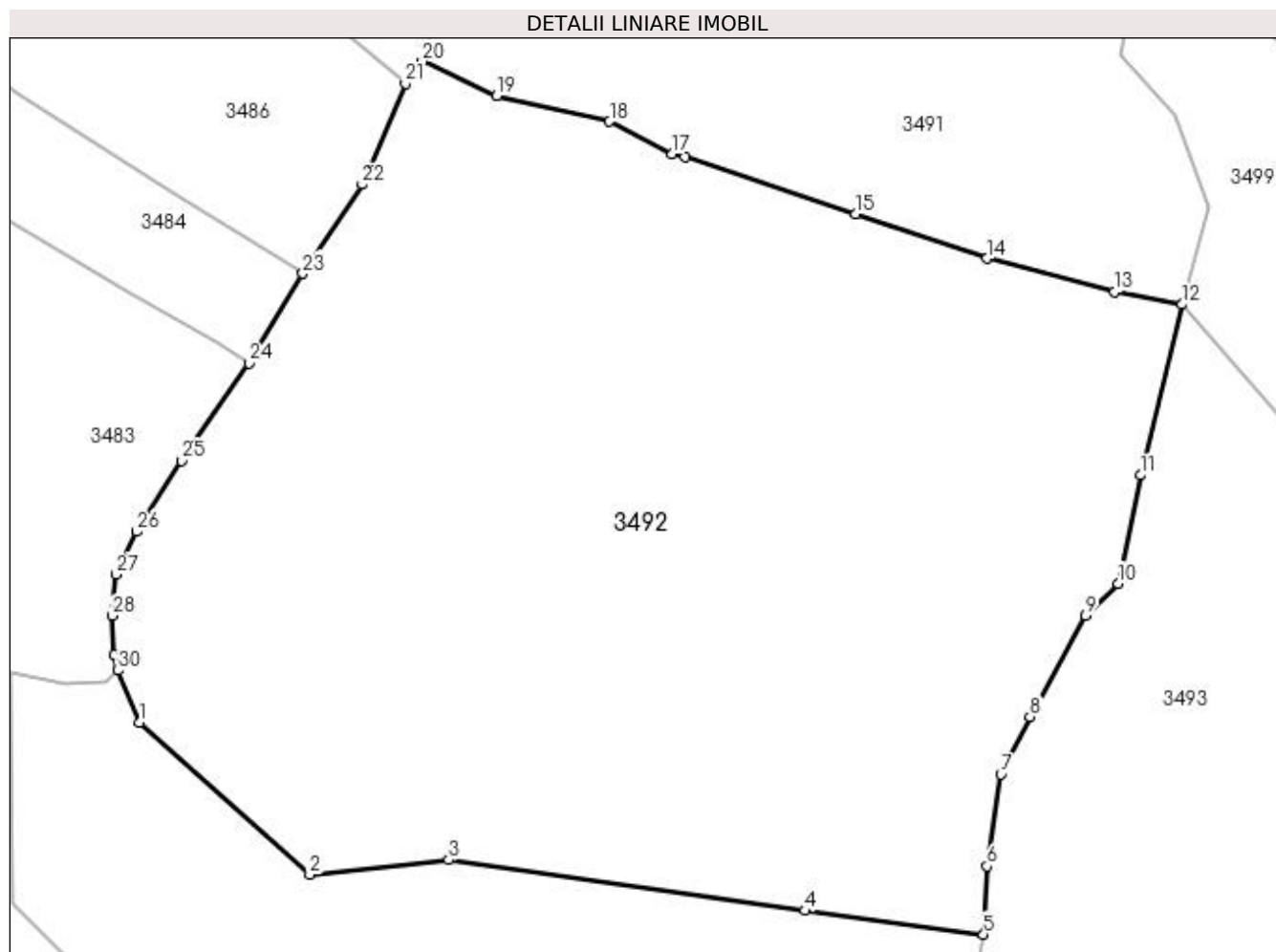
Inscrieri privind dezmembramintele dreptului de proprietate, drepturi reale de garanție și sarcini	Referințe
NU SUNT	

## Anexa Nr. 1 La Partea I

## Teren

Nr cadastral	Suprafața (mp)*	Observații / Referințe
	15.031	

\* Suprafața este determinată în planul de proiecție Stereo 70.



## Date referitoare la teren

Crt	Categorie folosință	Intra vilan	Suprafața (mp)	Tarla	Parcelă	Nr. topo	Observații / Referințe
1	pasune	NU	15.031	-	-	-	

## Lungime Segmente

1) Valorile lungimilor segmentelor sunt obținute din proiecție în plan.

Punct început	X / Y	Punct sfârșit	X / Y	Lungime segment (** (m)
1	534.780,435 667.741,148	2	534.806,732 667.717,596	35.302
3	534.828,229 667.719,849	4	534.883,328 667.711,992	55.656
5	534.911,011 667.708,33	6	534.911,565 667.718,888	10.573
7	534.913,717 667.733,089	8	534.918,181 667.741,977	9.946
9	534.926,802 667.757,613	10	534.931,861 667.762,611	7.112

Punct început	X / Y	Punct sfârșit	X / Y	Lungime segment (** (m)
2	534.806,732 667.717,596	3	534.828,229 667.719,849	21.615
4	534.883,328 667.711,992	5	534.911,011 667.708,33	27.924
6	534.911,565 667.718,888	7	534.913,717 667.733,089	14.363
8	534.918,181 667.741,977	9	534.926,802 667.757,613	17.855
10	534.931,861 667.762,611	11	534.935,297 667.779,359	17.097

Punct început	X / Y	Punct sfârșit	X / Y	Lungime segment (** (m)	Punct început	X / Y	Punct sfârșit	X / Y	Lungime segment (** (m)
11	534.935,297 667.779,359	12	534.941,749 667.805,756	27.174	12	534.941,749 667.805,756	13	534.931,321 667.807,76	10.619
13	534.931,321 667.807,76	14	534.911,495 667.812,846	20.468	14	534.911,495 667.812,846	15	534.891,209 667.819,776	21.437
15	534.891,209 667.819,776	16	534.864,797 667.828,548	27.831	16	534.864,797 667.828,548	17	534.862,866 667.829,02	1.988
17	534.862,866 667.829,02	18	534.853,13 667.834,054	10.96	18	534.853,13 667.834,054	19	534.835,655 667.838,028	17.921
19	534.835,655 667.838,028	20	534.824,129 667.843,343	12.692	20	534.824,129 667.843,343	21	534.821,533 667.839,898	4.314
21	534.821,533 667.839,898	22	534.814,865 667.824,311	16.953	22	534.814,865 667.824,311	23	534.805,667 667.810,546	16.555
23	534.805,667 667.810,546	24	534.797,324 667.796,684	16.179	24	534.797,324 667.796,684	25	534.786,959 667.781,576	18.322
25	534.786,959 667.781,576	26	534.779,951 667.770,628	12.999	26	534.779,951 667.770,628	27	534.776,728 667.764,027	7.346
27	534.776,728 667.764,027	28	534.776,152 667.757,635	6.418	28	534.776,152 667.757,635	29	534.776,493 667.751,518	6.126
29	534.776,493 667.751,518	30	534.777,076 667.749,138	2.45	30	534.777,076 667.749,138	1	534.780,435 667.741,148	8.667

\*\* Lungimile segmentelor sunt determinate în planul de proiecție Stereo 70 și sunt rotunjite la 1 milimetru.

\*\*\* Distanța dintre puncte este formată din segmente cumulate ce sunt mai mici decât valoarea 1 milimetru.



**DATE DESPRE IMOBILUL NR. 3493**

Oficiul de Cadastru și Publicitate Imobiliară SUCEAVA  
Biroul de Cadastru și Publicitate Imobiliară Campulung Moldovenesc

**A. Partea I. Descrierea imobilului**

TEREN Extravilan

Adresa: Jud. Suceava, Loc numit IZVOR

Nr. Crt	Nr cadastral Nr. topografic	Suprafața* (mp)	Observații / Referințe
A1		41.245	Sector cadastral:49 Teren neimprejmuit;

**B. Partea II. Proprietari și acte**

Inscrieri privitoare la dreptul de proprietate și alte drepturi reale	Referințe
<b>3493 / 07/12/2022</b>	
Act Normativ nr. Lege nr. 7, din 12/03/1996 emis de Parlamentul României;	
B1	A1
Inscrierea provizorie, drept de PROPRIETATE, dobandit prin Lege, cota actuala 1/1 1) COMUNA POJORÂTA, CIF:4441425	

**C. Partea III. SARCINI .**

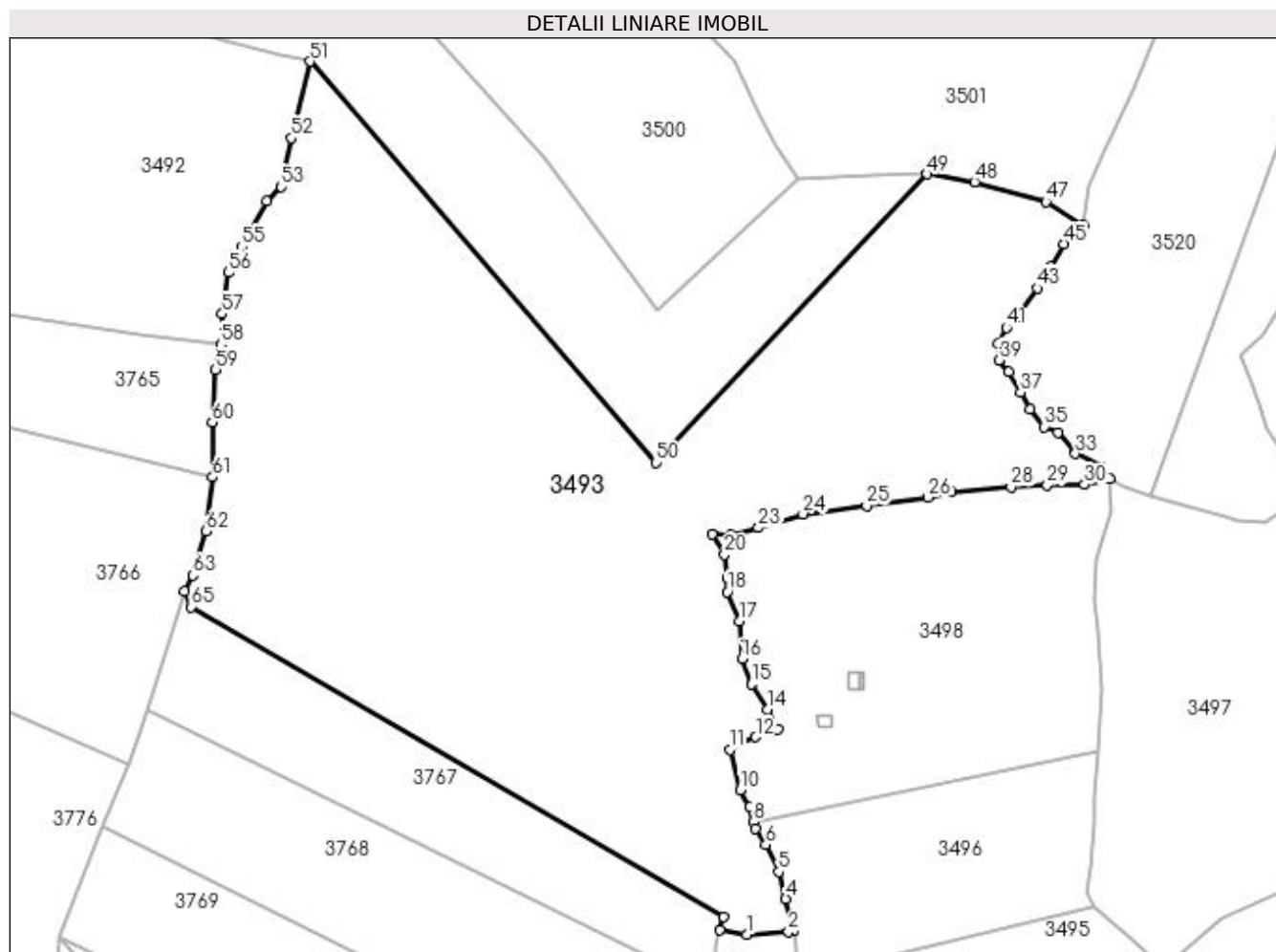
Inscrieri privind dezmembramintele dreptului de proprietate, drepturi reale de garanție și sarcini	Referințe
NU SUNT	

## Anexa Nr. 1 La Partea I

## Teren

Nr cadastral	Suprafața (mp)*	Observații / Referințe
	41.245	

\* Suprafața este determinată în planul de proiecție Stereo 70.



## Date referitoare la teren

Crt	Categorie folosință	Intravilan	Suprafața (mp)	Tarla	Parcelă	Nr. topo	Observații / Referințe
1	pasune	NU	41.245	-	-	-	

## Lungime Segmente

1) Valorile lungimilor segmentelor sunt obținute din proiecție în plan.

Punct început	X / Y	Punct sfârșit	X / Y	Lungime segment	Punct început	X / Y	Punct sfârșit	X / Y	Lungime segment	Punct început	X / Y	Punct sfârșit	X / Y	Lungime segment
1	535.092,335 667.505,163	2	535.106,668 667.506,022	14.359	2	535.106,668 667.506,022	3	535.108,35 667.506,429	1.731	3	535.108,35 667.506,429	4	535.105,757 667.517,394	11.267
4	535.105,757 667.517,394	5	535.103,276 667.526,67	9.602	5	535.103,276 667.526,67	6	535.098,834 667.536,048	10.377	6	535.098,834 667.536,048	7	535.095,165 667.541,543	6.607
7	535.095,165 667.541,543	8	535.094,557 667.543,962	2.494	8	535.094,557 667.543,962	9	535.093,275 667.549,062	5.259	9	535.093,275 667.549,062	10	535.090,039 667.554,904	6.678
10	535.090,039 667.554,904	11	535.086,492 667.568,775	14.317	11	535.086,492 667.568,775	12	535.095,418 667.573,091	9.915	12	535.095,418 667.573,091	13	535.103,044 667.575,747	8.075
13	535.103,044 667.575,747	14	535.099,321 667.582,704	7.891	14	535.099,321 667.582,704	15	535.093,864 667.591,441	10.301	15	535.093,864 667.591,441	16	535.090,607 667.600,099	9.25
16	535.090,607 667.600,099	17	535.089,692 667.613,127	13.06	17	535.089,692 667.613,127	18	535.085,5 667.623,11	10.827	18	535.085,5 667.623,11	19	535.085,453 667.627,789	4.679

Punct început	X / Y	Punct sfârșit	X / Y	Lungime segment	Punct început	X / Y	Punct sfârșit	X / Y	Lungime segment	Punct început	X / Y	Punct sfârșit	X / Y	Lungime segment
19	535.085,453 667.627,789	20	535.084,625 667.635,942	8.195	20	535.084,625 667.635,942	21	535.080,254 667.642,86	8.183	21	535.080,254 667.642,86	22	535.086,911 667.642,633	6.661
22	535.086,911 667.642,633	23	535.096,326 667.645,182	9.754	23	535.096,326 667.645,182	24	535.111,671 667.649,912	16.057	24	535.111,671 667.649,912	25	535.133,587 667.652,874	22.115
25	535.133,587 667.652,874	26	535.154,744 667.655,57	21.328	26	535.154,744 667.655,57	27	535.162,893 667.657,61	8.4	27	535.162,893 667.657,61	28	535.183,39 667.659,266	20.564
28	535.183,39 667.659,266	29	535.195,777 667.659,822	12.399	29	535.195,777 667.659,822	30	535.208,641 667.660,047	12.866	30	535.208,641 667.660,047	31	535.217,244 667.662,045	8.832
31	535.217,244 667.662,045	32	535.214,31 667.666,336	5.198	32	535.214,31 667.666,336	33	535.205,492 667.670,665	9.823	33	535.205,492 667.670,665	34	535.199,547 667.677,961	9.411
34	535.199,547 667.677,961	35	535.194,872 667.679,975	5.09	35	535.194,872 667.679,975	36	535.190,067 667.686,134	7.812	36	535.190,067 667.686,134	37	535.186,727 667.691,82	6.594
37	535.186,727 667.691,82	38	535.182,558 667.698,889	8.207	38	535.182,558 667.698,889	39	535.179,136 667.702,905	5.276	39	535.179,136 667.702,905	40	535.178,985 667.708,667	5.764
40	535.178,985 667.708,667	41	535.181,824 667.714,065	6.099	41	535.181,824 667.714,065	42	535.185,784 667.718,035	5.607	42	535.185,784 667.718,035	43	535.192,504 667.727,663	11.741
43	535.192,504 667.727,663	44	535.196,895 667.735,191	8.715	44	535.196,895 667.735,191	45	535.201,658 667.742,888	9.052	45	535.201,658 667.742,888	46	535.208,359 667.749,341	9.303
46	535.208,359 667.749,341	47	535.195,345 667.757,418	15.317	47	535.195,345 667.757,418	48	535.170,77 667.764,344	25.532	48	535.170,77 667.764,344	49	535.154,281 667.767,01	16.703
49	535.154,281 667.767,01	50	535.060,994 667.667,649	136.29	50	535.060,994 667.667,649	51	534.941,749 667.805,756	182.463	51	534.941,749 667.805,756	52	534.935,297 667.779,359	27.174
52	534.935,297 667.779,359	53	534.931,861 667.762,611	17.097	53	534.931,861 667.762,611	54	534.926,802 667.757,613	7.112	54	534.926,802 667.757,613	55	534.918,181 667.741,977	17.855
55	534.918,181 667.741,977	56	534.913,717 667.733,089	9.946	56	534.913,717 667.733,089	57	534.911,565 667.718,888	14.363	57	534.911,565 667.718,888	58	534.911,011 667.708,33	10.573
58	534.911,011 667.708,33	59	534.909,312 667.699,588	8.906	59	534.909,312 667.699,588	60	534.908,158 667.681,494	18.131	60	534.908,158 667.681,494	61	534.908,203 667.662,652	18.842
61	534.908,203 667.662,652	62	534.905,921 667.644,038	18.753	62	534.905,921 667.644,038	63	534.901,387 667.628,829	15.87	63	534.901,387 667.628,829	64	534.898,655 667.623,395	6.082
64	534.898,655 667.623,395	65	534.900,735 667.617,904	5.872	65	534.900,735 667.617,904	66	535.084,228 667.511,311	212.207	66	535.084,228 667.511,311	67	535.083,058 667.506,829	4.632
67	535.083,058 667.506,829	1	535.092,335 667.505,163	9.425										

\*\* Lungimile segmentelor sunt determinate în planul de proiecție Stereo 70 și sunt rotunjite la 1 milimetru.

\*\*\* Distanța dintre puncte este formată din segmente cumulate ce sunt mai mici decât valoarea 1 milimetru.





**DATE DESPRE IMOBILUL NR. 3494**

Oficiul de Cadastru și Publicitate Imobiliară SUCEAVA  
Biroul de Cadastru și Publicitate Imobiliară Campulung Moldovenesc

**A. Partea I. Descrierea imobilului**

TEREN Extravilan

Adresa: Jud. Suceava, Loc numit IZVOR

Nr. Crt	Nr cadastral Nr. topografic	Suprafața* (mp)	Observații / Referințe
A1	33871	16.538	Sector cadastral:49 Teren neimprejmuit; CF 33871, nr. top. 2156/2

**Construcții**

Crt	Nr cadastral Nr. topografic	Adresa	Observații / Referințe
A1.1		Jud. Suceava, Loc numit IZVOR	Nr. niveluri:2; S. construita la sol:34 mp; S. construita desfasurata:68 mp; Casă de locuit, P+E
A1.2		Jud. Suceava, Loc numit IZVOR	Nr. niveluri:1; S. construita la sol:28 mp; S. construita desfasurata:28 mp; Anexă, P
A1.3		Jud. Suceava, Loc numit IZVOR	Nr. niveluri:1; S. construita la sol:33 mp; S. construita desfasurata:33 mp; Anexă, P

**B. Partea II. Proprietari și acte**

Inscrieri privitoare la dreptul de proprietate și alte drepturi reale		Referințe
<b>3494 / 07/12/2022</b>		
Act Normativ nr. Lege nr. 7, din 12/03/1996 emis de Parlamentul României;		
B1	Intabulare, drept de PROPRIETATE, dobandit prin Lege, cota actuala 1/1 1) NEIDENTIFICAT NEIDENTIFICAT	A1
Act Administrativ nr. Adeverință nr. 1224, din 23/10/2022 emis de Primăria Comunei Pojorâta;		
B2	Se notează posesia faptică în favoarea lui 1) ZLEVOACĂ DOINA 2) ZLEVOACĂ IACOB	A1
Act Administrativ nr. Adeverință nr.1700, din 02/11/2022 emis de Primăria comunei Pojorâta;		
B3	Intabulare, drept de PROPRIETATE, dobandit prin Lege, cota actuala 1/1 1) ZLEVOACĂ DOINA 2) ZLEVOACĂ IACOB	A1.1, A1.2, A1.3

**C. Partea III. SARCINI .**

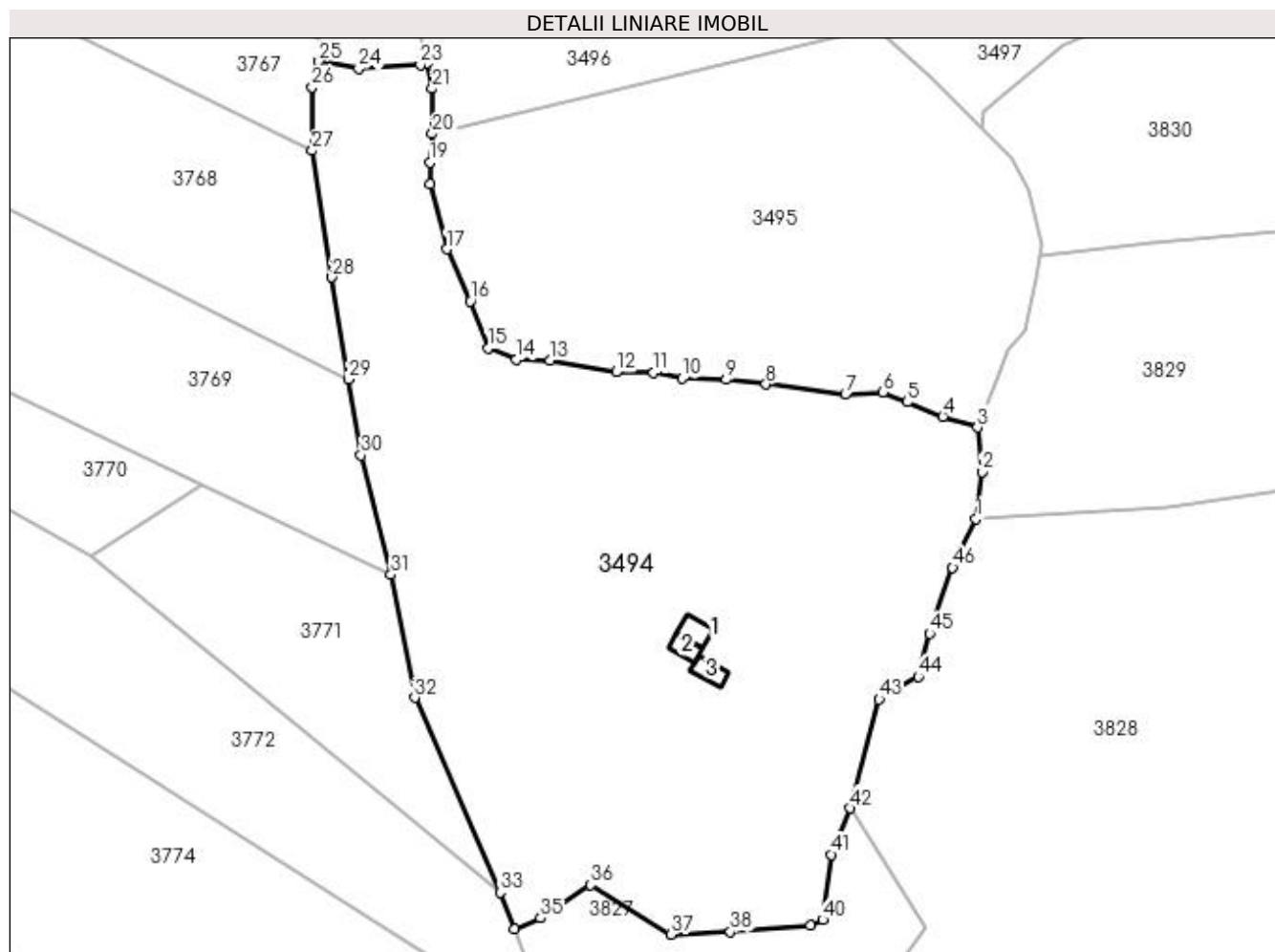
Inscrieri privind dezmembramintele dreptului de proprietate, drepturi reale de garanție și sarcini	Referințe
NU SUNT	

## Anexa Nr. 1 La Partea I

## Teren

Nr cadastral	Suprafața (mp)*	Observații / Referințe
33871	16.538	CF 33871, nr. top. 2156/2

\* Suprafața este determinată în planul de proiecție Stereo 70.



## Date referitoare la teren

Crt	Categorie folosință	Intravilan	Suprafața (mp)	Tarla	Parcelă	Nr. topo	Observații / Referințe
1	curți construcții	NU	302	-	-	-	
2	pasune	NU	16.236	-	-	-	

## Date referitoare la construcții

Crt	Număr	Destinație construcție	Supraf. (mp)	Situație juridică	Observații / Referințe
A1.1		construcții de locuințe	34	Cu acte	Nr. niveluri:2; S. construită la sol:34 mp; S. construită desfășurată:68 mp; Casă de locuit, P+E
A1.2		construcții anexa	28	Cu acte	Nr. niveluri:1; S. construită la sol:28 mp; S. construită desfășurată:28 mp; Anexă, P
A1.3		construcții anexa	33	Cu acte	Nr. niveluri:1; S. construită la sol:33 mp; S. construită desfășurată:33 mp; Anexă, P

## Lungime Segmente

1) Valorile lungimilor segmentelor sunt obținute din proiecție în plan.

Punct început	X / Y	Punct sfârșit	X / Y	Lungime segment	Punct început	X / Y	Punct sfârșit	X / Y	Lungime segment	Punct început	X / Y	Punct sfârșit	X / Y	Lungime segment
1	535.235,961 667.400,509	2	535.237,351 667.411,466	11.045	2	535.237,351 667.411,466	3	535.236,292 667.421,793	10.381	3	535.236,292 667.421,793	4	535.228,227 667.424,335	8.456

Punct început	X / Y	Punct sfârșit	X / Y	Lungime segment	Punct început	X / Y	Punct sfârșit	X / Y	Lungime segment	Punct început	X / Y	Punct sfârșit	X / Y	Lungime segment
4	535.228,227 667.424,335	5	535.219,927 667.427,623	8.928	5	535.219,927 667.427,623	6	535.214,336 667.429,959	6.059	6	535.214,336 667.429,959	7	535.205,541 667.429,411	8.812
7	535.205,541 667.429,411	8	535.187,068 667.431,79	18.626	8	535.187,068 667.431,79	9	535.177,8 667.432,852	9.329	9	535.177,8 667.432,852	10	535.167,546 667.433,15	10.258
10	535.167,546 667.433,15	11	535.160,929 667.434,459	6.745	11	535.160,929 667.434,459	12	535.152,269 667.434,631	8.662	12	535.152,269 667.434,631	13	535.136,83 667.437,317	15.671
13	535.136,83 667.437,317	14	535.129,05 667.437,597	7.785	14	535.129,05 667.437,597	15	535.122,498 667.440,216	7.056	15	535.122,498 667.440,216	16	535.118,29 667.451,076	11.647
16	535.118,29 667.451,076	17	535.112,829 667.463,198	13.295	17	535.112,829 667.463,198	18	535.108,986 667.478,288	15.572	18	535.108,986 667.478,288	19	535.108,897 667.483,314	5.027
19	535.108,897 667.483,314	20	535.109,446 667.490,05	6.758	20	535.109,446 667.490,05	21	535.109,451 667.500,513	10.463	21	535.109,451 667.500,513	22	535.108,35 667.506,429	6.018
22	535.108,35 667.506,429	23	535.106,668 667.506,022	1.731	23	535.106,668 667.506,022	24	535.092,335 667.505,163	14.359	24	535.092,335 667.505,163	25	535.083,058 667.506,829	9.425
25	535.083,058 667.506,829	26	535.081,505 667.500,881	6.147	26	535.081,505 667.500,881	27	535.081,494 667.486,133	14.748	27	535.081,494 667.486,133	28	535.086,138 667.456,683	29.814
28	535.086,138 667.456,683	29	535.090,002 667.433,015	23.981	29	535.090,002 667.433,015	30	535.092,9 667.415,262	17.988	30	535.092,9 667.415,262	31	535.099,826 667.387,513	28.6
31	535.099,826 667.387,513	32	535.105,344 667.358,922	29.119	32	535.105,344 667.358,922	33	535.125,231 667.313,667	49.432	33	535.125,231 667.313,667	34	535.128,568 667.305,145	9.152
34	535.128,568 667.305,145	35	535.134,651 667.307,731	6.61	35	535.134,651 667.307,731	36	535.146,329 667.315,367	13.953	36	535.146,329 667.315,367	37	535.164,997 667.303,905	21.906
37	535.164,997 667.303,905	38	535.178,809 667.304,515	13.825	38	535.178,809 667.304,515	39	535.197,392 667.306,02	18.644	39	535.197,392 667.306,02	40	535.200,245 667.307,302	3.128
40	535.200,245 667.307,302	41	535.202,251 667.322,453	15.283	41	535.202,251 667.322,453	42	535.206,737 667.333,207	11.652	42	535.206,737 667.333,207	43	535.213,421 667.358,544	26.204
43	535.213,421 667.358,544	44	535.222,525 667.363,789	10.507	44	535.222,525 667.363,789	45	535.225,165 667.373,867	10.418	45	535.225,165 667.373,867	46	535.230,501 667.389,148	16.186
46	535.230,501 667.389,148	1	535.235,961 667.400,509	12.605										

\*\* Lungimile segmentelor sunt determinate în planul de proiecție Stereo 70 și sunt rotunjite la 1 milimetru.

\*\*\* Distanța dintre puncte este formată din segmente cumulate ce sunt mai mici decât valoarea 1 milimetru.



**DATE DESPRE IMOBILUL NR. 3495**

Oficiul de Cadastru și Publicitate Imobiliară SUCEAVA  
Biroul de Cadastru și Publicitate Imobiliară Campulung Moldovenesc

**A. Partea I. Descrierea imobilului**

TEREN Extravilan

Adresa: Jud. Suceava, Loc numit IZVOR

Nr. Crt	Nr cadastral Nr. topografic	Suprafața* (mp)	Observații / Referințe
A1	31225	Din acte: 12.820 Masurata: 9.265	Sector cadastral:49 Teren neimprejmit; Provenit din CF 31225, nr. top. 2155/1, CF 32184, 32703, parte din nr. top. 3330/7, 3330/1

**B. Partea II. Proprietari și acte**

Inscrieri privitoare la dreptul de proprietate și alte drepturi reale	Referințe
<b>11111 / 30/08/2016</b>	
Act Notarial nr. 1325, din 29/08/2016 emis de Taran Liliana;	
B1	A1
Intabulare, drept de PROPRIETATEca bun propriu , cu titlu de donatie, dobandit prin Conventie, cota actuala 1/1 1) CÎRLOANȚĂ VLADIMIR, casatorit	

**C. Partea III. SARCINI**

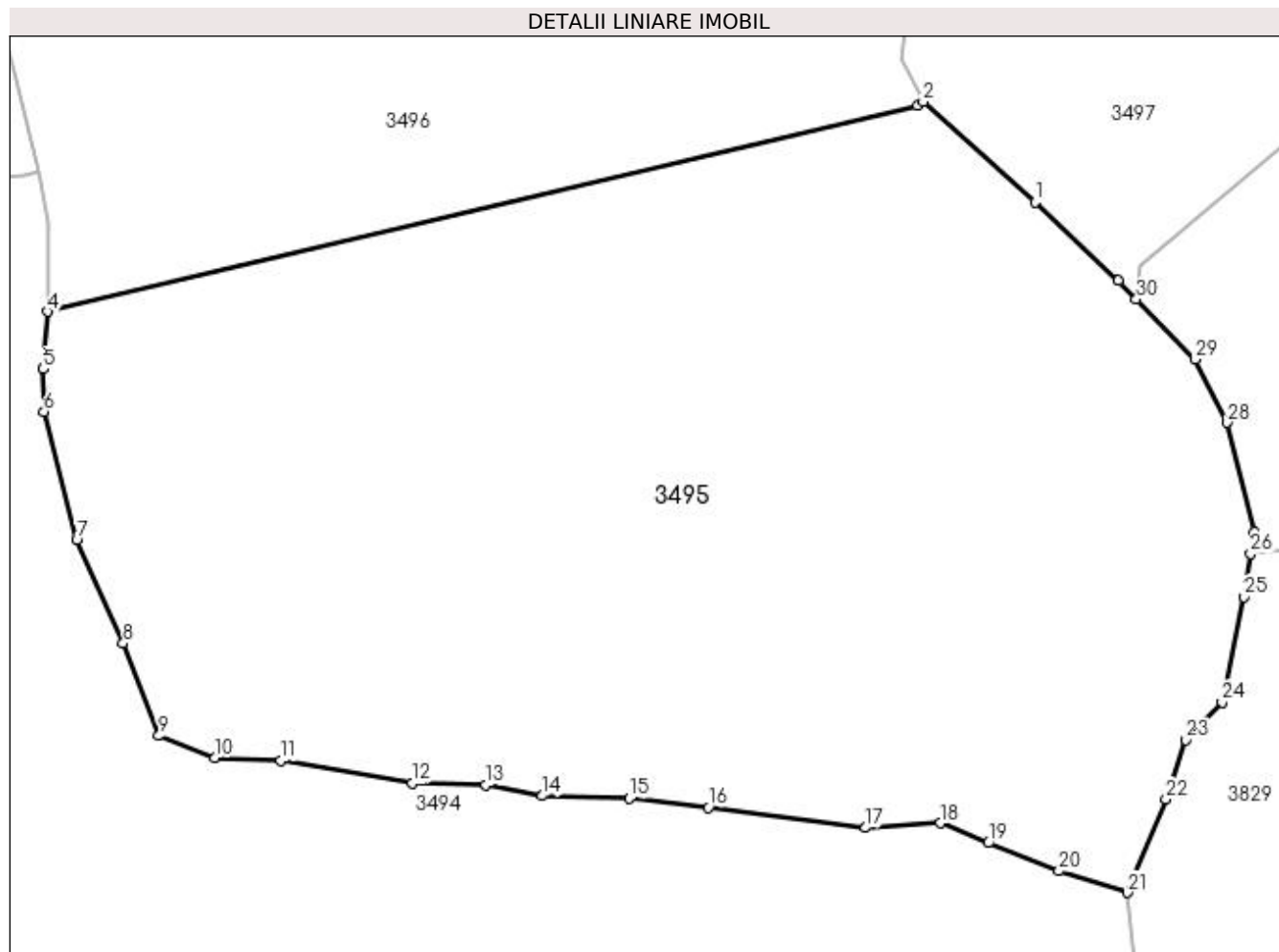
Inscrieri privind dezmembramintele dreptului de proprietate, drepturi reale de garanție și sarcini	Referințe
<b>11111 / 30/08/2016</b>	
Act Notarial nr. 1325, din 29/08/2016 emis de Taran Liliana;	
C1	A1
Intabulare, drept de UZUFRACT VIAGER, dobandit prin Conventie, cota actuala 1/1 1) ȚÂFLEA VIORICA	

## Anexa Nr. 1 La Partea I

## Teren

Nr cadastral	Suprafața (mp)*	Observații / Referințe
31225	Din acte: 12.820 Masurata: 9.265	Provenit din CF 31225, nr. top. 2155/1, CF 32184, 32703, parte din nr. top. 3330/7, 3330/1

\* Suprafața este determinată în planul de proiecție Stereo 70.



## Date referitoare la teren

Crt	Categorie folosință	Intravilan	Suprafața (mp)	Tarla	Parcelă	Nr. topo	Observații / Referințe
1	faneata	NU	9.265	-	-	-	

## Lungime Segmente

1) Valorile lungimilor segmentelor sunt obținute din proiecție în plan.

Punct început	X / Y	Punct sfârșit	X / Y	Lungime segment (** (m)
1	535.225,438 667.502,916	2	535.212,3 667.514,733	17.671
3	535.211,638 667.514,295	4	535.109,446 667.490,05	105.029
5	535.108,897 667.483,314	6	535.108,986 667.478,288	5.027
7	535.112,829 667.463,198	8	535.118,29 667.451,076	13.295
9	535.122,498 667.440,216	10	535.129,05 667.437,597	7.056

Punct început	X / Y	Punct sfârșit	X / Y	Lungime segment (** (m)
2	535.212,3 667.514,733	3	535.211,638 667.514,295	0.794
4	535.109,446 667.490,05	5	535.108,897 667.483,314	6.758
6	535.108,986 667.478,288	7	535.112,829 667.463,198	15.572
8	535.118,29 667.451,076	9	535.122,498 667.440,216	11.647
10	535.129,05 667.437,597	11	535.136,83 667.437,317	7.785

Punct început	X / Y	Punct sfârșit	X / Y	Lungime segment (** (m)
11	535.136,83 667.437,317	12	535.152,269 667.434,631	15.671
13	535.160,929 667.434,459	14	535.167,546 667.433,15	6.745
15	535.177,8 667.432,852	16	535.187,068 667.431,79	9.329
17	535.205,541 667.429,411	18	535.214,336 667.429,959	8.812
19	535.219,927 667.427,623	20	535.228,227 667.424,335	8.928
21	535.236,292 667.421,793	22	535.240,822 667.432,772	11.877
23	535.243,191 667.439,713	24	535.247,413 667.444,11	6.096
25	535.249,981 667.456,517	26	535.250,773 667.461,593	5.137
27	535.251,174 667.464,168	28	535.247,994 667.476,994	13.214
29	535.244,265 667.484,449	30	535.237,344 667.491,507	9.885
31	535.235,222 667.493,672	1	535.225,438 667.502,916	13.46

Punct început	X / Y	Punct sfârșit	X / Y	Lungime segment (** (m)
12	535.152,269 667.434,631	13	535.160,929 667.434,459	8.662
14	535.167,546 667.433,15	15	535.177,8 667.432,852	10.258
16	535.187,068 667.431,79	17	535.205,541 667.429,411	18.626
18	535.214,336 667.429,959	19	535.219,927 667.427,623	6.059
20	535.228,227 667.424,335	21	535.236,292 667.421,793	8.456
22	535.240,822 667.432,772	23	535.243,191 667.439,713	7.334
24	535.247,413 667.444,11	25	535.249,981 667.456,517	12.67
26	535.250,773 667.461,593	27	535.251,174 667.464,168	2.606
28	535.247,994 667.476,994	29	535.244,265 667.484,449	8.336
30	535.237,344 667.491,507	31	535.235,222 667.493,672	3.032

\*\* Lungimile segmentelor sunt determinate în planul de proiecție Stereo 70 și sunt rotunjite la 1 milimetru.

\*\*\* Distanța dintre puncte este formată din segmente cumulate ce sunt mai mici decât valoarea 1 milimetru.





**DATE DESPRE IMOBILUL NR. 3496**

Oficiul de Cadastru și Publicitate Imobiliară SUCEAVA  
Biroul de Cadastru și Publicitate Imobiliară Campulung Moldovenesc

**A. Partea I. Descrierea imobilului**

TEREN Extravilan

Adresa: Jud. Suceava, Loc numit IZVOR

Nr. Crt	Nr cadastral Nr. topografic	Suprafața* (mp)	Observații / Referințe
A1	32185	5.938	Sector cadastral:49 Teren neimprejmuit; Provenit din CF 32185, nr. top. 2155/10

**B. Partea II. Proprietari și acte**

Inscrieri privitoare la dreptul de proprietate și alte drepturi reale		Referințe
<b>8386 / 27/06/2016</b>		
Act Notarial nr. 40, din 24/06/2016 emis de Taran Liliana;		
B1	Intabulare, drept de PROPRIETATE, dobandit prin Succesiune, cota actuala 5398/5938 1) <b>ȚÂFLEA VIORICA</b>	A1
<b>3496 / 08/12/2022</b>		
Act Normativ nr. Lege nr. 7, din 13/03/1996 emis de Parlamentul României;		
B2	Intabulare, drept de PROPRIETATE, dobandit prin Lege, cota actuala 540/5938 1) <b>NEIDENTIFICAT NEIDENTIFICAT</b>	A1
Act Administrativ nr. Adeverință nr. 1225, din 24/10/2022 emis de Primăria Comunei Pojorâta;		
B3	Se notează posesia faptică în favoarea lui 1) <b>ȚÂFLEA VIORICA</b>	A1

**C. Partea III. SARCINI .**

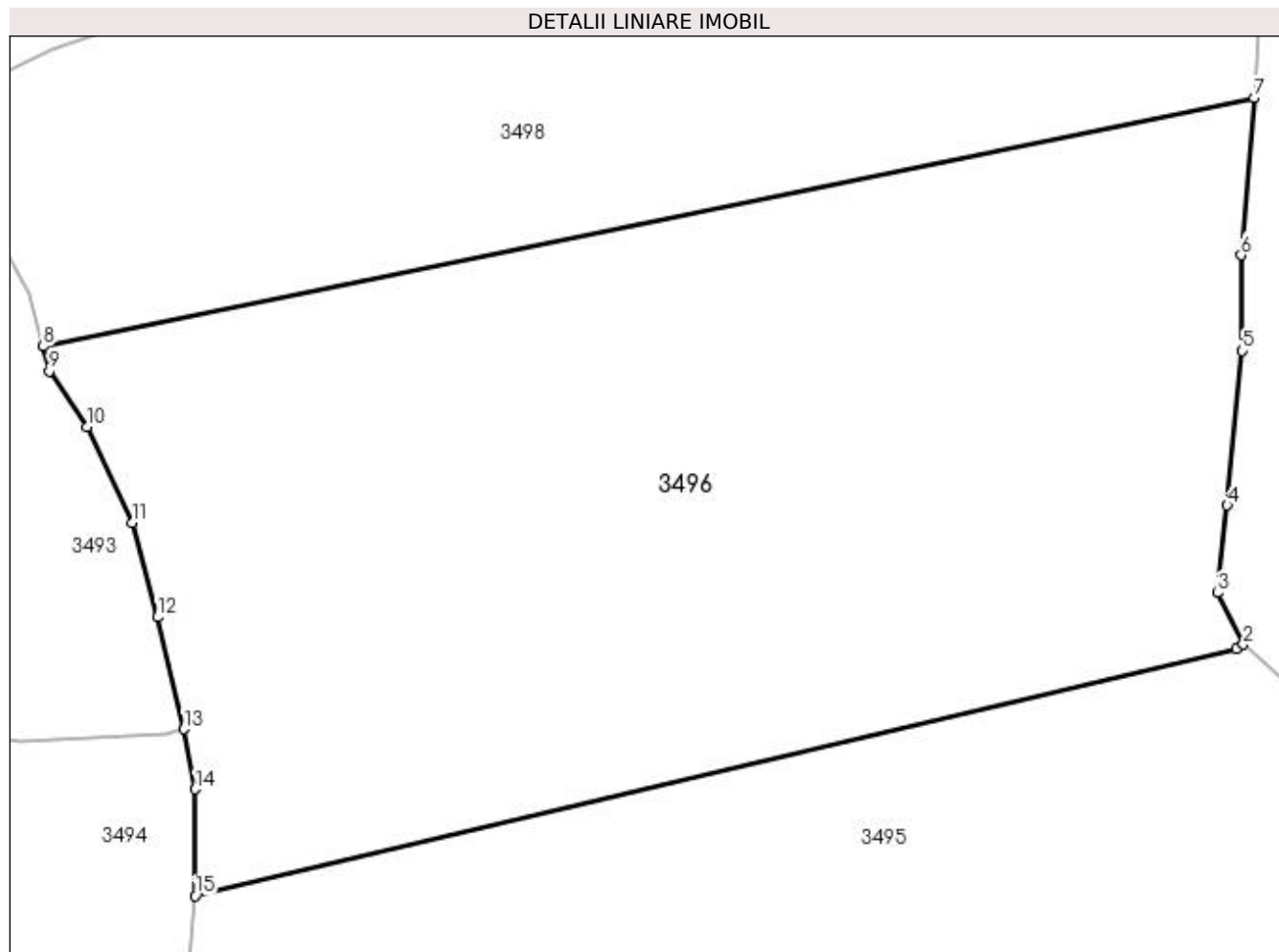
Inscrieri privind dezmembramintele dreptului de proprietate, drepturi reale de garanție și sarcini	Referințe
NU SUNT	

## Anexa Nr. 1 La Partea I

## Teren

Nr cadastral	Suprafața (mp)*	Observații / Referințe
32185	5.938	Provenit din CF 32185, nr. top. 2155/10

\* Suprafața este determinată în planul de proiecție Stereo 70.



## Date referitoare la teren

Crt	Categorie folosință	Intra vilan	Suprafața (mp)	Tarla	Parcelă	Nr. topo	Observații / Referințe
1	faneata	NU	5.938	-	-	-	

## Lungime Segmente

1) Valorile lungimilor segmentelor sunt obținute din proiecție în plan.

Punct început	X / Y	Punct sfârșit	X / Y	Lungime segment (** (m)
1	535.211,638 667.514,295	2	535.212,3 667.514,733	0.794
2	535.212,3 667.514,733	3	535.209,772 667.519,789	5.653
3	535.209,772 667.519,789	4	535.210,734 667.528,377	8.642
4	535.210,734 667.528,377	5	535.212,242 667.543,517	15.215
5	535.212,242 667.543,517	6	535.212,096 667.552,913	9.397

Punct început	X / Y	Punct sfârșit	X / Y	Lungime segment (** (m)
6	535.212,096 667.552,913	7	535.213,368 667.568,324	15.463
7	535.213,368 667.568,324	8	535.094,557 667.543,962	121.283
8	535.094,557 667.543,962	9	535.095,165 667.541,543	2.494
9	535.095,165 667.541,543	10	535.098,834 667.536,048	6.607
10	535.098,834 667.536,048	11	535.103,276 667.526,67	10.377
11	535.103,276 667.526,67	12	535.105,757 667.517,394	9.602
12	535.105,757 667.517,394	13	535.108,35 667.506,429	11.267
13	535.108,35 667.506,429	14	535.109,451 667.500,513	6.018
14	535.109,451 667.500,513	15	535.109,446 667.490,05	10.463
15	535.109,446 667.490,05	1	535.211,638 667.514,295	105.029

\*\* Lungimile segmentelor sunt determinate în planul de proiecție Stereo 70 și sunt rotunjite la 1 milimetru.

\*\*\* Distanța dintre puncte este formată din segmente cumulate ce sunt mai mici decât valoarea 1 milimetru.



**DATE DESPRE IMOBILUL NR. 3497**

Oficiul de Cadastru și Publicitate Imobiliară SUCEAVA  
Biroul de Cadastru și Publicitate Imobiliară Campulung Moldovenesc

**A. Partea I. Descrierea imobilului**

TEREN Extravilan

Adresa: Jud. Suceava, Loc numit IZVOR

Nr. Crt	Nr cadastral Nr. topografic	Suprafața* (mp)	Observații / Referințe
A1	32705	17.148	Sector cadastral:49 Teren neimprejmuit; CF 32705, 32703, parte din nr. top. 3330/6, 3330/1

**B. Partea II. Proprietari și acte**

Inscrieri privitoare la dreptul de proprietate și alte drepturi reale	Referințe
<b>3497 / 07/12/2022</b>	
Act Normativ nr. Lege nr. 7, din 12/03/1996 emis de Parlamentul României;	
B1	A1
Intabulare, drept de PROPRIETATE, dobandit prin Lege, cota actuala 1/1 1) NEIDENTIFICAT NEIDENTIFICAT	
Act Administrativ nr. Adeverință nr. 1226, din 23/10/2022 emis de Primăria Comunei Pojorâta;	
B2	A1
Se notează posesia faptică în favoarea lui 1) ZLEVOACĂ NICOLAI	

**C. Partea III. SARCINI .**

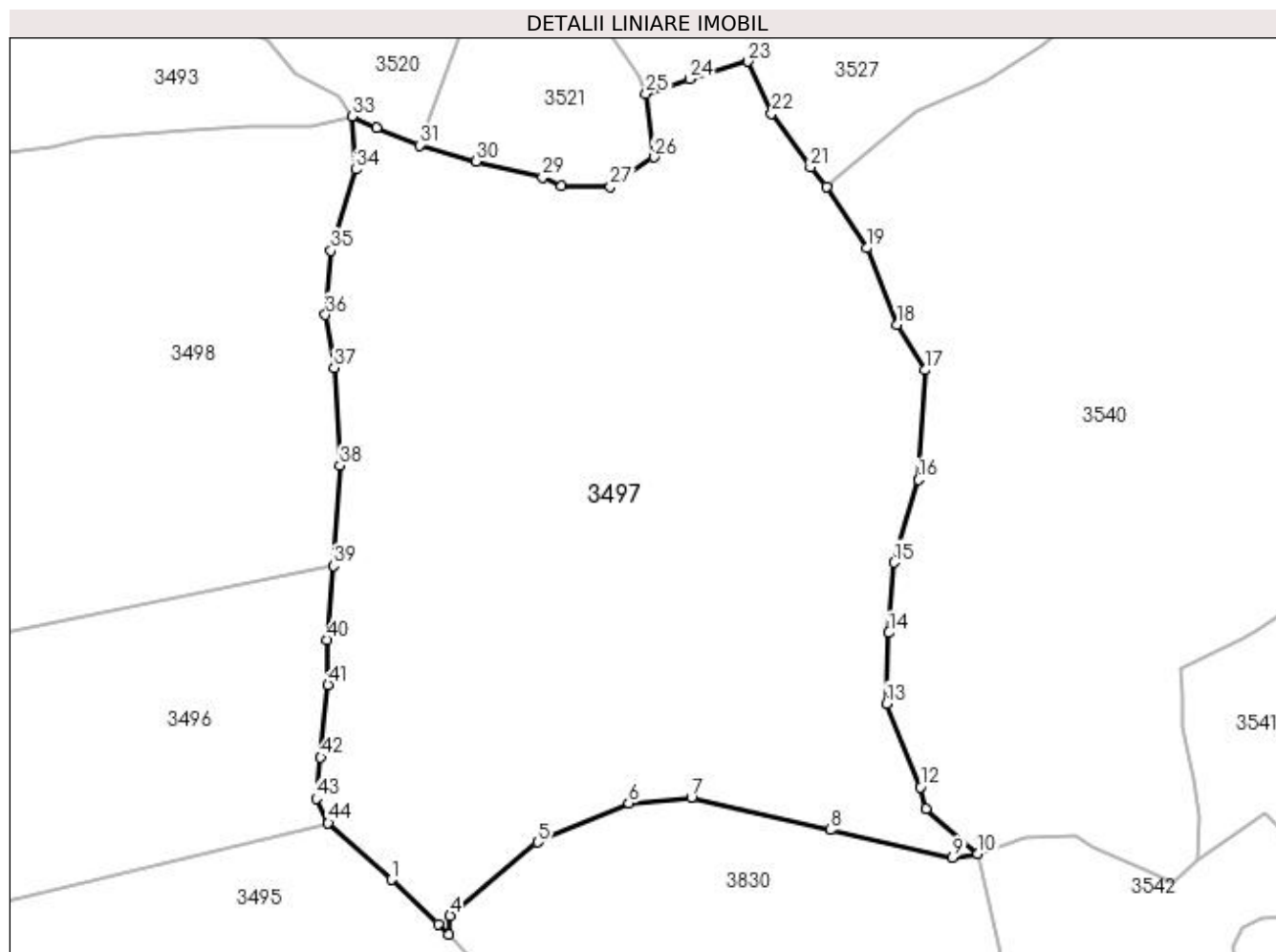
Inscrieri privind dezmembramintele dreptului de proprietate, drepturi reale de garanție și sarcini	Referințe
NU SUNT	

## Anexa Nr. 1 La Partea I

## Teren

Nr cadastral	Suprafața (mp)*	Observații / Referințe
32705	17.148	CF 32705, 32703, parte din nr. top. 3330/6, 3330/1

\* Suprafața este determinată în planul de proiecție Stereo 70.



## Date referitoare la teren

Crt	Categorie folosință	Intra vilan	Suprafața (mp)	Tarla	Parcelă	Nr. topo	Observații / Referințe
1	faneata	NU	17.148	-	-	-	

## Lungime Segmente

1) Valorile lungimilor segmentelor sunt obținute din proiecție în plan.

Punct început	X / Y	Punct sfârșit	X / Y	Lungime segment	Punct început	X / Y	Punct sfârșit	X / Y	Lungime segment	Punct început	X / Y	Punct sfârșit	X / Y	Lungime segment
1	535.225,438 667.502,916	2	535.235,222 667.493,672	13.46	2	535.235,222 667.493,672	3	535.237,344 667.491,507	3.032	3	535.237,344 667.491,507	4	535.237,705 667.495,44	3.95
4	535.237,705 667.495,44	5	535.255,958 667.510,703	23.79 4	5	535.255,958 667.510,703	6	535.274,951 667.518,891	20.68 3	6	535.274,951 667.518,891	7	535.287,986 667.520,007	13.08 3
7	535.287,986 667.520,007	8	535.317,035 667.513,307	29.81 2	8	535.317,035 667.513,307	9	535.342,501 667.507,474	26.12 5	9	535.342,501 667.507,474	10	535.347,794 667.508,332	5.362
10	535.347,794 667.508,332	11	535.336,97 667.517,681	14.30 3	11	535.336,97 667.517,681	12	535.335,74 667.522,15	4.635	12	535.335,74 667.522,15	13	535.328,694 667.539,616	18.83 4
13	535.328,694 667.539,616	14	535.329,212 667.554,37	14.76 3	14	535.329,212 667.554,37	15	535.330,265 667.569,004	14.67 2	15	535.330,265 667.569,004	16	535.335,336 667.586,264	17.99
16	535.335,336 667.586,264	17	535.336,673 667.609,119	22.89 4	17	535.336,673 667.609,119	18	535.330,836 667.618,589	11.12 4	18	535.330,836 667.618,589	19	535.324,637 667.634,521	17.09 6

Punct început	X / Y	Punct sfârșit	X / Y	Lungime segment	Punct început	X / Y	Punct sfârșit	X / Y	Lungime segment	Punct început	X / Y	Punct sfârșit	X / Y	Lungime segment
19	535.324,637 667.634,521	20	535.316,288 667.647,34	15.298	20	535.316,288 667.647,34	21	535.312,835 667.651,428	5.351	21	535.312,835 667.651,428	22	535.304,781 667.662,619	13.788
22	535.304,781 667.662,619	23	535.299,749 667.673,431	11.926	23	535.299,749 667.673,431	24	535.287,609 667.669,796	12.673	24	535.287,609 667.669,796	25	535.278,555 667.666,721	9.562
25	535.278,555 667.666,721	26	535.280,243 667.653,516	13.312	26	535.280,243 667.653,516	27	535.271,107 667.647,308	11.046	27	535.271,107 667.647,308	28	535.260,925 667.647,541	10.185
28	535.260,925 667.647,541	29	535.256,977 667.649,271	4.31	29	535.256,977 667.649,271	30	535.243,08 667.652,631	14.297	30	535.243,08 667.652,631	31	535.231,275 667.655,982	12.271
31	535.231,275 667.655,982	32	535.222,401 667.659,639	9.598	32	535.222,401 667.659,639	33	535.217,244 667.662,045	5.691	33	535.217,244 667.662,045	34	535.218,016 667.650,929	11.143
34	535.218,016 667.650,929	35	535.212,865 667.634,004	17.691	35	535.212,865 667.634,004	36	535.211,723 667.620,648	13.405	36	535.211,723 667.620,648	37	535.213,529 667.609,566	11.228
37	535.213,529 667.609,566	38	535.214,729 667.589,223	20.378	38	535.214,729 667.589,223	39	535.213,368 667.568,324	20.943	39	535.213,368 667.568,324	40	535.212,096 667.552,913	15.463
40	535.212,096 667.552,913	41	535.212,242 667.543,517	9.397	41	535.212,242 667.543,517	42	535.210,734 667.528,377	15.215	42	535.210,734 667.528,377	43	535.209,772 667.519,789	8.642
43	535.209,772 667.519,789	44	535.212,3 667.514,733	5.653	44	535.212,3 667.514,733	1	535.225,438 667.502,916	17.671					

\*\* Lungimile segmentelor sunt determinate în planul de proiecție Stereo 70 și sunt rotunjite la 1 milimetru.

\*\*\* Distanța dintre puncte este formată din segmente cumulate ce sunt mai mici decât valoarea 1 milimetru.





**DATE DESPRE IMOBILUL NR. 3498**

Oficiul de Cadastru și Publicitate Imobiliară SUCEAVA  
Biroul de Cadastru și Publicitate Imobiliară Campulung Moldovenesc

**A. Partea I. Descrierea imobilului**

TEREN Extravilan

Adresa: Jud. Suceava, Loc numit IZVOR

Nr. Crt	Nr cadastral Nr. topografic	Suprafața* (mp)	Observații / Referințe
A1	32186	12.238	Sector cadastral:49 Teren neimprejmuț; Provenit din CF 32186, nr. top. 694/4, 694/5, 694/9

**Construcții**

Crt	Nr cadastral Nr. topografic	Adresa	Observații / Referințe
A1.1		Jud. Suceava, Loc numit IZVOR	Nr. niveluri:2; S. construita la sol:26 mp; S. construita desfasurata:52 mp; Casă de locuit, P+M
A1.2		Jud. Suceava, Loc numit IZVOR	Nr. niveluri:1; S. construita la sol:9 mp; S. construita desfasurata:9 mp; Anexă, P
A1.3		Jud. Suceava, Loc numit IZVOR	Nr. niveluri:1; S. construita la sol:20 mp; S. construita desfasurata:20 mp; Anexă, P

**B. Partea II. Proprietari și acte**

Inscrieri privitoare la dreptul de proprietate și alte drepturi reale		Referințe
<b>11112 / 30/08/2016</b>		
Act Notarial nr. 1325, din 29/08/2016 emis de Taran Liliana;		
B1	Intabulare, drept de PROPRIETATEca bun propriu , cu titlu de donatie, dobandit prin Conventie, cota actuala 1/1 1) CÎRLOANȚĂ VLADIMIR, casatorit	A1
<b>3498 / 08/12/2022</b>		
Act Administrativ nr. Adeverință nr. 1700, din 02/11/2022 emis de Primăria comunei Pojorâta;		
B2	Intabulare, drept de PROPRIETATE, dobandit prin Lege, cota actuala 1/1 1) CÎRLOANȚĂ VLADIMIR	A1.1, A1.2, A1.3

**C. Partea III. SARCINI**

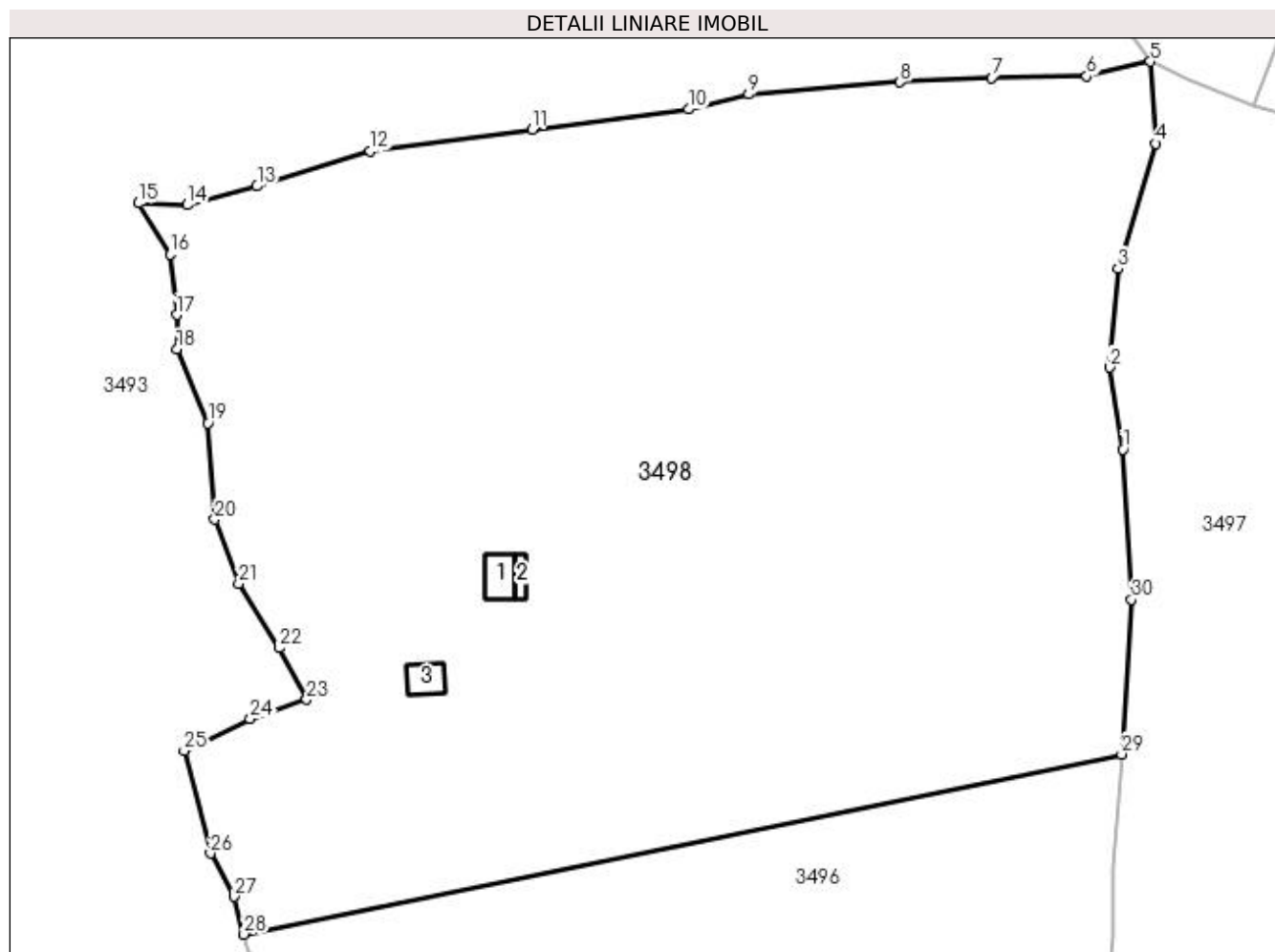
Inscrieri privind dezmembramintele dreptului de proprietate, drepturi reale de garanție și sarcini		Referințe
<b>260 / 03/07/1940</b>		
Act Administrativ nr. contract de inzestrare, din 30/05/1940 emis de - (a contractului de donatiune din 30 mai 1940 si a planului de situatie cu data 29 mai 1940);		
C1	Intabulare, drept de UZUFRUCT VIAGER, cota actuala 1/1 1) TIFLEA FILIP A LUI VASILE, LIPSĂ CNP	A1
Act Administrativ nr. contract de inzestrare, din 30/05/1940 emis de - (a contractului de donatiune din 30 mai 1940 si a planului de situatie cu data 29 mai 1940);		
C2	Intabulare, drept de SERVITUTEde a merge pe jos , de a trece cu caruta sau car orisicand cu orice greutate si de a mana vite peste lotul Nr.694/5 ca loc servant in favoarea loturilor Nr.693 din corp.func.2396 si Nr.3681 si 2155/2 din corp.func.1846 ca loc dominant <i>OBSERVATII: (provenita din conversia CF 2395)</i>	A1
<b>11112 / 30/08/2016</b>		
Act Notarial nr. 1325, din 29/08/2016 emis de Taran Liliana (act notarial nr. 18/09-09-2016 emis de Taran Liliana);		
C3	Intabulare, drept de UZUFRUCT VIAGER, cota actuala 1/1 1) TAFLEA VIORICA	A1

## Anexa Nr. 1 La Partea I

## Teren

Nr cadastral	Suprafața (mp)*	Observații / Referințe
32186	12.238	Provenit din CF 32186, nr. top. 694/4, 694/5, 694/9

\* Suprafața este determinată în planul de proiecție Stereo 70.



## Date referitoare la teren

Crt	Categorie folosință	Intra vilan	Suprafața (mp)	Tarla	Parcelă	Nr. topo	Observații / Referințe
1	curți constructii	NU	302	-	-	-	
2	faneata	NU	11.936	-	-	-	

## Date referitoare la construcții

Crt	Număr	Destinație construcție	Supraf. (mp)	Situație juridică	Observații / Referințe
A1.1		construcții de locuințe	26	Cu acte	Nr. niveluri:2; S. construita la sol:26 mp; S. construita desfasurata:52 mp; Casă de locuit, P+M
A1.2		construcții anexa	9	Cu acte	Nr. niveluri:1; S. construita la sol:9 mp; S. construita desfasurata:9 mp; Anexă, P
A1.3		construcții anexa	20	Cu acte	Nr. niveluri:1; S. construita la sol:20 mp; S. construita desfasurata:20 mp; Anexă, P

## Lungime Segmente

1) Valorile lungimilor segmentelor sunt obținute din proiecție în plan.

Punct început	X / Y	Punct sfârșit	X / Y	Lungime segment (** (m))
1	535.213,529 667.609,566	2	535.211,723 667.620,648	11.228

Punct început	X / Y	Punct sfârșit	X / Y	Lungime segment (** (m))
2	535.211,723 667.620,648	3	535.212,865 667.634,004	13.405

Punct început	X / Y	Punct sfârșit	X / Y	Lungime segment (** (m)
3	535.212,865 667.634,004	4	535.218,016 667.650,929	17.691
5	535.217,244 667.662,045	6	535.208,641 667.660,047	8.832
7	535.195,777 667.659,822	8	535.183,39 667.659,266	12.399
9	535.162,893 667.657,61	10	535.154,744 667.655,57	8.4
11	535.133,587 667.652,874	12	535.111,671 667.649,912	22.115
13	535.096,326 667.645,182	14	535.086,911 667.642,633	9.754
15	535.080,254 667.642,86	16	535.084,625 667.635,942	8.183
17	535.085,453 667.627,789	18	535.085,5 667.623,11	4.679
19	535.089,692 667.613,127	20	535.090,607 667.600,099	13.06
21	535.093,864 667.591,441	22	535.099,321 667.582,704	10.301
23	535.103,044 667.575,747	24	535.095,418 667.573,091	8.075
25	535.086,492 667.568,775	26	535.090,039 667.554,904	14.317
27	535.093,275 667.549,062	28	535.094,557 667.543,962	5.259
29	535.213,368 667.568,324	30	535.214,729 667.589,223	20.943

Punct început	X / Y	Punct sfârșit	X / Y	Lungime segment (** (m)
4	535.218,016 667.650,929	5	535.217,244 667.662,045	11.143
6	535.208,641 667.660,047	7	535.195,777 667.659,822	12.866
8	535.183,39 667.659,266	9	535.162,893 667.657,61	20.564
10	535.154,744 667.655,57	11	535.133,587 667.652,874	21.328
12	535.111,671 667.649,912	13	535.096,326 667.645,182	16.057
14	535.086,911 667.642,633	15	535.080,254 667.642,86	6.661
16	535.084,625 667.635,942	17	535.085,453 667.627,789	8.195
18	535.085,5 667.623,11	19	535.089,692 667.613,127	10.827
20	535.090,607 667.600,099	21	535.093,864 667.591,441	9.25
22	535.099,321 667.582,704	23	535.103,044 667.575,747	7.891
24	535.095,418 667.573,091	25	535.086,492 667.568,775	9.915
26	535.090,039 667.554,904	27	535.093,275 667.549,062	6.678
28	535.094,557 667.543,962	29	535.213,368 667.568,324	121.283
30	535.214,729 667.589,223	1	535.213,529 667.609,566	20.378

\*\* Lungimile segmentelor sunt determinate în planul de proiecție Stereo 70 și sunt rotunjite la 1 milimetru.

\*\*\* Distanța dintre puncte este formată din segmente cumulate ce sunt mai mici decât valoarea 1 milimetru.



**DATE DESPRE IMOBILUL NR. 3499**

Oficiul de Cadastru și Publicitate Imobiliară SUCEAVA  
Biroul de Cadastru și Publicitate Imobiliară Campulung Moldovenesc

**A. Partea I. Descrierea imobilului**

TEREN Extravilan

Adresa: Jud. Suceava, Loc numit IZVOR

Nr. Crt	Nr cadastral Nr. topografic	Suprafața* (mp)	Observații / Referințe
A1	35682	10.494	Sector cadastral:49 Teren neimprejmuit; Provenit din CF 35682, nr. top. 694/26, 694/33, 694/18, 694/35

**B. Partea II. Proprietari și acte**

Inscrieri privitoare la dreptul de proprietate și alte drepturi reale	Referințe
<b>1383 / 18/10/2000</b>	
Hotarare Judecatoreasca nr. Sentinta Civila nr. 536, din 27/02/1992 emis de Judecatoria Campulung Moldovenesc;	
B1	Intabulare, drept de PROPRIETATE, dobandit prin Hotarare Judecatoreasca, cota actuala 1/1
1) ȘECMAN ARETA	

**C. Partea III. SARCINI .**

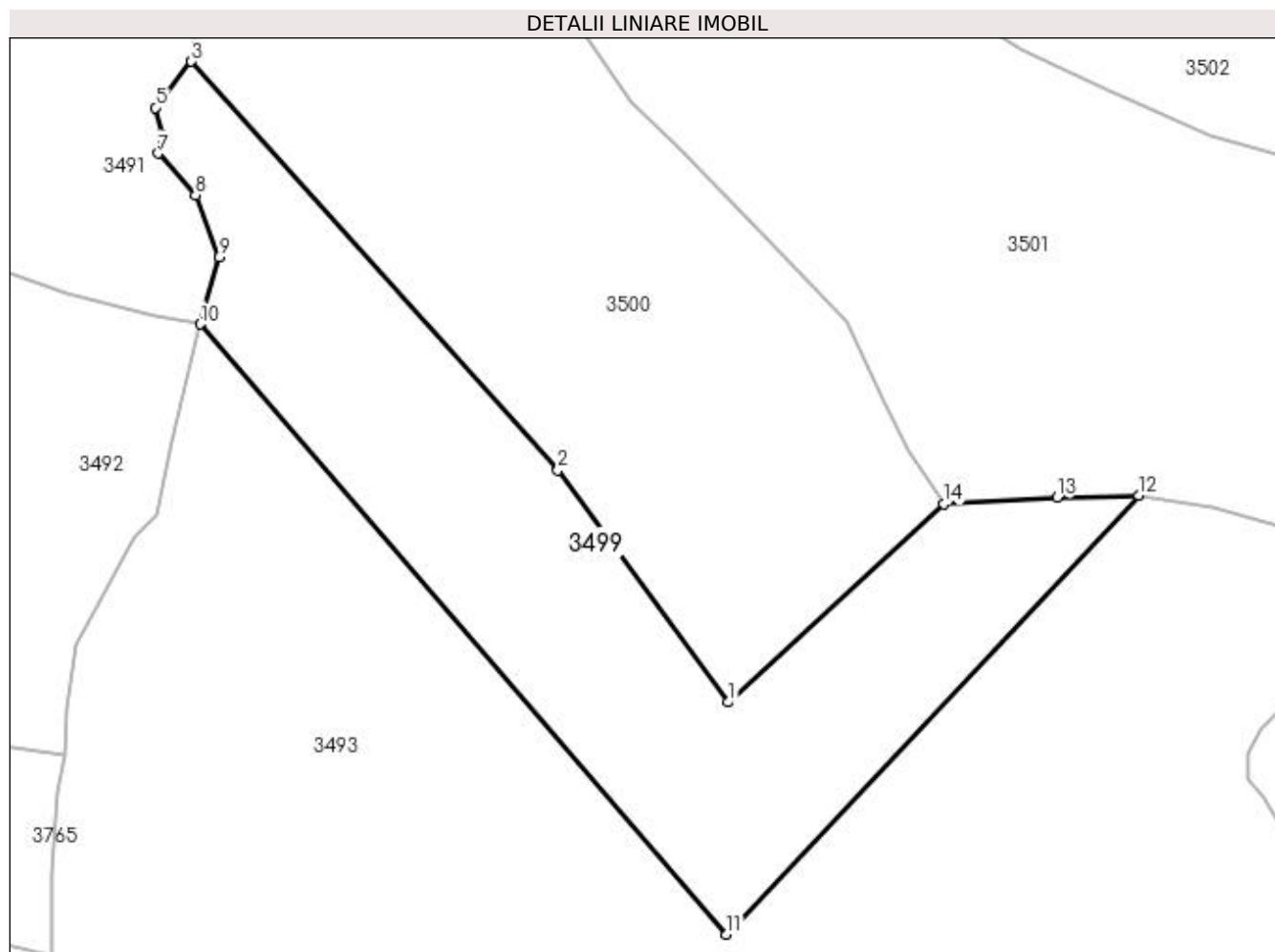
Inscrieri privind dezmembramintele dreptului de proprietate, drepturi reale de garanție și sarcini	Referințe
NU SUNT	

## Anexa Nr. 1 La Partea I

## Teren

Nr cadastral	Suprafața (mp)*	Observații / Referințe
35682	10.494	Provenit din CF 35682, nr. top. 694/26, 694/33, 694/18, 694/35

\* Suprafața este determinată în planul de proiecție Stereo 70.



## Date referitoare la teren

Crt	Categorie folosință	Intra vilan	Suprafața (mp)	Tarla	Parcelă	Nr. topo	Observații / Referințe
1	pasune	NU	10.494	-	-	-	

## Lungime Segmente

1) Valorile lungimilor segmentelor sunt obținute din proiecție în plan.

Punct început	X / Y	Punct sfârșit	X / Y	Lungime segment (** (m)
1	535.061,316 667.720,178	2	535.022,736 667.772,67	65.145
2	535.022,736 667.772,67	3	534.939,78 667.865,18	124.257
3	534.939,78 667.865,18	4	534.933,467 667.857,233	10.149
4	534.933,467 667.857,233	5	534.931,649 667.854,719	3.102
5	534.931,649 667.854,719	6	534.933,196 667.848,73	6.186

Punct început	X / Y	Punct sfârșit	X / Y	Lungime segment (** (m)
6	534.933,196 667.848,73	7	534.932,237 667.844,387	4.448
7	534.932,237 667.844,387	8	534.940,693 667.834,939	12.679
8	534.940,693 667.834,939	9	534.945,995 667.820,849	15.055
9	534.945,995 667.820,849	10	534.941,749 667.805,756	15.679
10	534.941,749 667.805,756	11	535.060,994 667.667,649	182.463
11	535.060,994 667.667,649	12	535.154,281 667.767,01	136.29
12	535.154,281 667.767,01	13	535.135,776 667.766,502	18.512
13	535.135,776 667.766,502	14	535.110,104 667.765,002	25.716
14	535.110,104 667.765,002	1	535.061,316 667.720,178	66.253

\*\* Lungimile segmentelor sunt determinate în planul de proiecție Stereo 70 și sunt rotunjite la 1 milimetru.

\*\*\* Distanța dintre puncte este formată din segmente cumulate ce sunt mai mici decât valoarea 1 milimetru.





**DATE DESPRE IMOBILUL NR. 3500**

Oficiul de Cadastru și Publicitate Imobiliară SUCEAVA  
Biroul de Cadastru și Publicitate Imobiliară Campulung Moldovenesc

**A. Partea I. Descrierea imobilului**

TEREN Extravilan

Adresa: Jud. Suceava, Loc numit IZVOR

Nr. Crt	Nr cadastral Nr. topografic	Suprafața* (mp)	Observații / Referințe
A1	31829	13.992	Sector cadastral:49 Teren neimprejmuț; Provenit din CF 31829, nr. top. 694/25, 694/34

**B. Partea II. Proprietari și acte**

Inscrieri privitoare la dreptul de proprietate și alte drepturi reale		Referințe
<b>10865 / 29/08/2013</b>		
Hotarare Judecatoreasca nr. 536, din 07/02/1992 emis de JUDECATORIA CAMPULUNG MOLD.;		
B1	Intabulare, drept de PROPRIETATE, dobandit prin Hotarare Judecatoreasca, cota actuala 1/2 1) TIFLEA STEFANIA, LIPSĂ CNP	A1
<b>2402 / 13/02/2019</b>		
Act Administrativ nr. Act de adjudecare D 110/206/2013, din 24/04/2014 emis de BEJ CARUCERIU ALEXANDRU;		
B2	Inscrierea provizorie, drept de PROPRIETATE, dobandit prin Adjudecare, cota actuala 1/2 1) ȘECMAN ARETA 2) ȘECMAN EMIL DEFUNCT:Da	A1

**C. Partea III. SARCINI .**

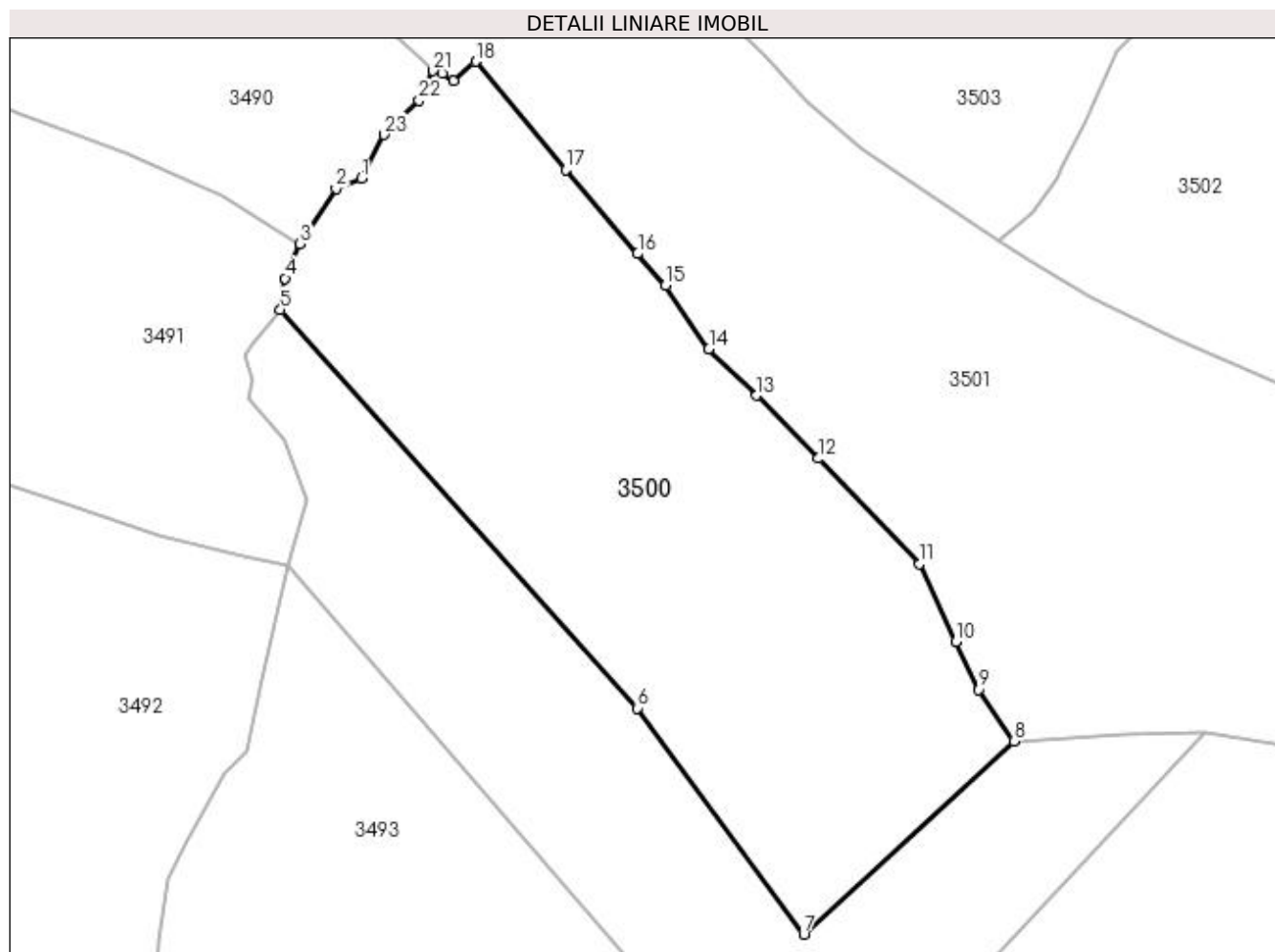
Inscrieri privind dezmembramintele dreptului de proprietate, drepturi reale de garanție și sarcini	Referințe
NU SUNT	

## Anexa Nr. 1 La Partea I

## Teren

Nr cadastral	Suprafața (mp)*	Observații / Referințe
31829	13.992	Provenit din CF 31829, nr. top. 694/25, 694/34

\* Suprafața este determinată în planul de proiecție Stereo 70.



## Date referitoare la teren

Crt	Categorie folosință	Intra vilan	Suprafața (mp)	Tarla	Parcelă	Nr. topo	Observații / Referințe
1	faneata	NU	13.992	-	-	-	

## Lungime Segmente

1) Valorile lungimilor segmentelor sunt obținute din proiecție în plan.

Punct început	X / Y	Punct sfârșit	X / Y	Lungime segment (** (m)
1	534.958,568 667.895,595	2	534.952,742 667.893,255	6.278
3	534.944,341 667.880,467	4	534.940,889 667.872,393	8.781
5	534.939,78 667.865,18	6	535.022,736 667.772,67	124.257
7	535.061,316 667.720,178	8	535.110,104 667.765,002	66.253
9	535.102,003 667.777,013	10	535.096,652 667.788,137	12.344

Punct început	X / Y	Punct sfârșit	X / Y	Lungime segment (** (m)
2	534.952,742 667.893,255	3	534.944,341 667.880,467	15.301
4	534.940,889 667.872,393	5	534.939,78 667.865,18	7.298
6	535.022,736 667.772,67	7	535.061,316 667.720,178	65.145
8	535.110,104 667.765,002	9	535.102,003 667.777,013	14.488
10	535.096,652 667.788,137	11	535.088,278 667.806,201	19.911

Punct început	X / Y	Punct sfârșit	X / Y	Lungime segment (** (m)
11	535.088,278 667.806,201	12	535.064,749 667.830,618	33.909
13	535.050,413 667.845,256	14	535.039,295 667.856,021	15.476
15	535.029,218 667.870,76	16	535.022,723 667.878,137	9.829
17	535.006,028 667.897,629	18	534.985,125 667.922,755	32.684
19	534.980,003 667.918,361	20	534.977,434 667.920,013	3.054
21	534.975,205 667.920,555	22	534.972,007 667.913,688	7.575
23	534.963,835 667.905,771	1	534.958,568 667.895,595	11.458

Punct început	X / Y	Punct sfârșit	X / Y	Lungime segment (** (m)
12	535.064,749 667.830,618	13	535.050,413 667.845,256	20.489
14	535.039,295 667.856,021	15	535.029,218 667.870,76	17.855
16	535.022,723 667.878,137	17	535.006,028 667.897,629	25.664
18	534.985,125 667.922,755	19	534.980,003 667.918,361	6.748
20	534.977,434 667.920,013	21	534.975,205 667.920,555	2.294
22	534.972,007 667.913,688	23	534.963,835 667.905,771	11.378

\*\* Lungimile segmentelor sunt determinate în planul de proiecție Stereo 70 și sunt rotunjite la 1 milimetru.

\*\*\* Distanța dintre puncte este formată din segmente cumulate ce sunt mai mici decât valoarea 1 milimetru.



**DATE DESPRE IMOBILUL NR. 3501**

Oficiul de Cadastru și Publicitate Imobiliară SUCEAVA  
 Biroul de Cadastru și Publicitate Imobiliară Campulung Moldovenesc

**A. Partea I. Descrierea imobilului**

TEREN Extravilan

Adresa: Jud. Suceava, Loc numit IZVOR

Nr. Crt	Nr cadastral Nr. topografic	Suprafața* (mp)	Observații / Referințe
A1	35783	19.575	Sector cadastral:49 Teren neimprejmuit; Provenit din CF 35783, nr. top. 694/2, 694/7

**B. Partea II. Proprietari și acte**

Inscrieri privitoare la dreptul de proprietate și alte drepturi reale		Referințe
<b>5382 / 23/10/2007</b>		
Act Notarial nr. 5382, din 23/10/2007 emis de -;		
B1	Intabulare, drept de PROPRIETATE, dobandit prin Succesiune, cota actuala 1/8 1) STRUGARIU FLORINA-GEORGETA 2) STRUGARIU ILIE	A1
B2	Intabulare, drept de PROPRIETATE, dobandit prin Conventie, cota actuala 3/8 1) CRĂCIUNESCU NICOLETA	A1

**C. Partea III. SARCINI .**

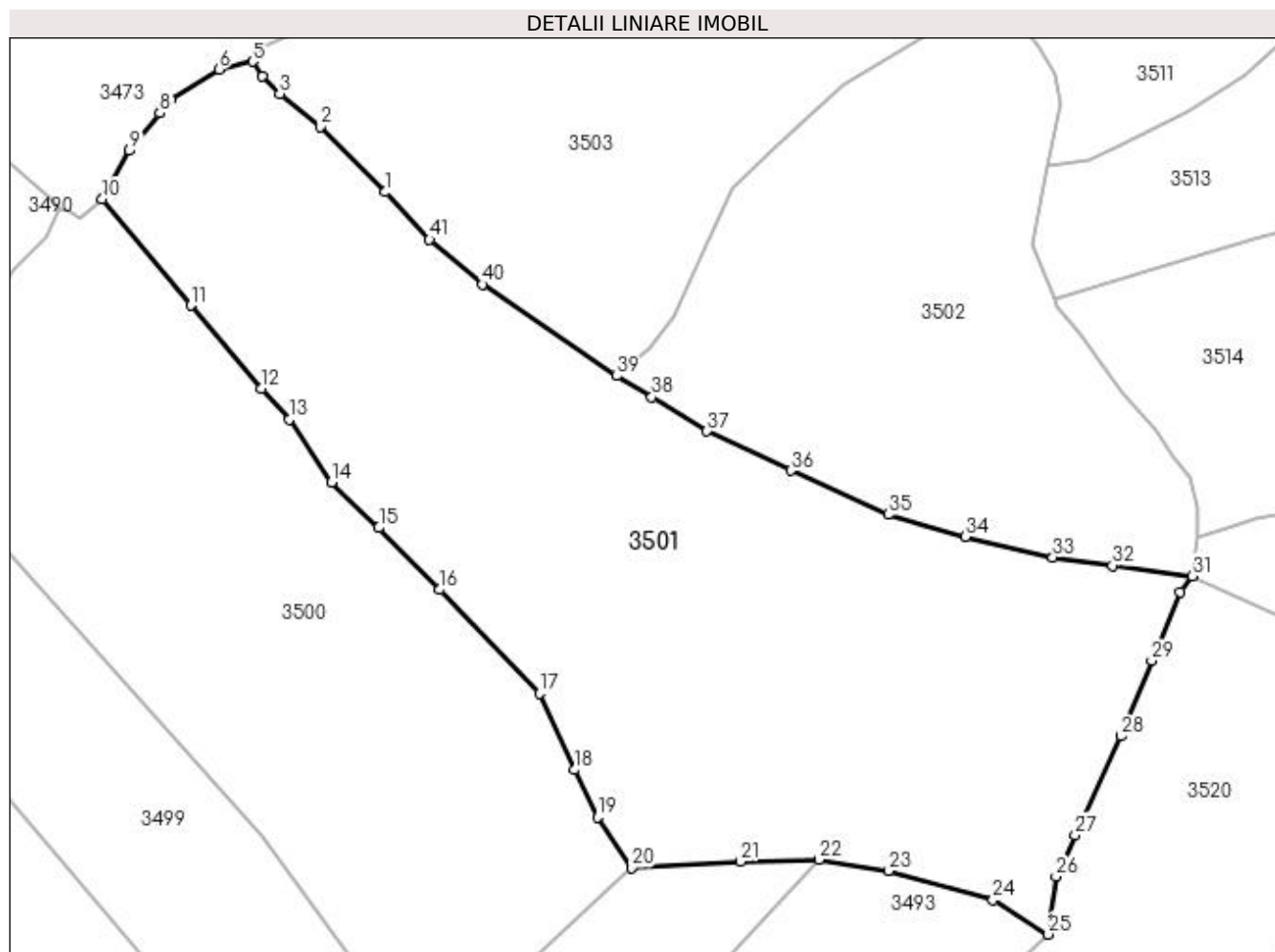
Inscrieri privind dezmembramintele dreptului de proprietate, drepturi reale de garanție și sarcini	Referințe
NU SUNT	

## Anexa Nr. 1 La Partea I

## Teren

Nr cadastral	Suprafața (mp)*	Observații / Referințe
35783	19.575	Provenit din CF 35783, nr. top. 694/2, 694/7

\* Suprafața este determinată în planul de proiecție Stereo 70.



## Date referitoare la teren

Crt	Categorie folosință	Intravilan	Suprafața (mp)	Tarla	Parcelă	Nr. topo	Observații / Referințe
1	faneata	NU	19.575	-	-	-	

## Lungime Segmente

1) Valorile lungimilor segmentelor sunt obținute din proiecție în plan.

Punct început	X / Y	Punct sfârșit	X / Y	Lungime segment
1	535.051,941 667.924,411	2	535.036,513 667.939,812	21.799
4	535.022,962 667.951,716	5	535.020,635 667.955,19	4.181
7	535.001,241 667.946,135	8	534.998,759 667.943,067	3.946
10	534.985,125 667.922,755	11	535.006,028 667.897,629	32.684
13	535.029,218 667.870,76	14	535.039,295 667.856,021	17.855
16	535.064,749 667.830,618	17	535.088,278 667.806,201	33.909
2	535.036,513 667.939,812	3	535.027,021 667.947,538	12.239
5	535.020,635 667.955,19	6	535.012,656 667.953,318	8.196
8	534.998,759 667.943,067	9	534.991,588 667.934,199	11.405
11	535.006,028 667.897,629	12	535.022,723 667.878,137	25.664
14	535.039,295 667.856,021	15	535.050,413 667.845,256	15.476
17	535.088,278 667.806,201	18	535.096,652 667.788,137	19.911
3	535.027,021 667.947,538	4	535.022,962 667.951,716	5.825
6	535.012,656 667.953,318	7	535.001,241 667.946,135	13.487
9	534.991,588 667.934,199	10	534.985,125 667.922,755	13.143
12	535.022,723 667.878,137	13	535.029,218 667.870,76	9.829
15	535.050,413 667.845,256	16	535.064,749 667.830,618	20.489
18	535.096,652 667.788,137	19	535.102,003 667.777,013	12.344

Punct început	X / Y	Punct sfârșit	X / Y	Lungime segment	Punct început	X / Y	Punct sfârșit	X / Y	Lungime segment	Punct început	X / Y	Punct sfârșit	X / Y	Lungime segment
19	535.102,003 667.777,013	20	535.110,104 667.765,002	14.488	20	535.110,104 667.765,002	21	535.135,776 667.766,502	25.716	21	535.135,776 667.766,502	22	535.154,281 667.767,01	18.512
22	535.154,281 667.767,01	23	535.170,77 667.764,344	16.703	23	535.170,77 667.764,344	24	535.195,345 667.757,418	25.532	24	535.195,345 667.757,418	25	535.208,359 667.749,341	15.317
25	535.208,359 667.749,341	26	535.210,205 667.762,999	13.782	26	535.210,205 667.762,999	27	535.214,69 667.772,789	10.768	27	535.214,69 667.772,789	28	535.225,451 667.796,09	25.666
28	535.225,451 667.796,09	29	535.232,756 667.813,862	19.215	29	535.232,756 667.813,862	30	535.239,459 667.830,134	17.599	30	535.239,459 667.830,134	31	535.242,308 667.833,859	4.69
31	535.242,308 667.833,859	32	535.223,513 667.836,31	18.954	32	535.223,513 667.836,31	33	535.209,461 667.838,251	14.185	33	535.209,461 667.838,251	34	535.188,739 667.843,067	21.274
34	535.188,739 667.843,067	35	535.170,583 667.848,334	18.905	35	535.170,583 667.848,334	36	535.147,639 667.858,696	25.175	36	535.147,639 667.858,696	37	535.127,849 667.868,006	21.871
37	535.127,849 667.868,006	38	535.114,803 667.876,042	15.322	38	535.114,803 667.876,042	39	535.106,477 667.881,037	9.709	39	535.106,477 667.881,037	40	535.074,819 667.902,634	38.323
40	535.074,819 667.902,634	41	535.062,385 667.913,229	16.336	41	535.062,385 667.913,229	1	535.051,941 667.924,411	15.301					

\*\* Lungimile segmentelor sunt determinate în planul de proiecție Stereo 70 și sunt rotunjite la 1 milimetru.

\*\*\* Distanța dintre puncte este formată din segmente cumulate ce sunt mai mici decât valoarea 1 milimetru.





**DATE DESPRE IMOBILUL NR. 3502**

Oficiul de Cadastru și Publicitate Imobiliară SUCEAVA  
Biroul de Cadastru și Publicitate Imobiliară Campulung Moldovenesc

**A. Partea I. Descrierea imobilului**

TEREN Extravilan

Adresa: Jud. Suceava, Loc numit IZVOR

Nr. Crt	Nr cadastral Nr. topografic	Suprafața* (mp)	Observații / Referințe
A1		9.849	Sector cadastral:49 Teren neimprejmit;

**B. Partea II. Proprietari și acte**

Inscrieri privitoare la dreptul de proprietate și alte drepturi reale		Referințe
<b>3502 / 07/12/2022</b>		
Act Normativ nr. Lege nr. 7, din 12/03/1996 emis de Parlamentul României;		
B1	Intabulare, drept de PROPRIETATE, dobândit prin Lege, cota actuala 1/1 1) NEIDENTIFICAT NEIDENTIFICAT	A1
Act Administrativ nr. Adeverință nr. 1227, din 23/10/2022 emis de Primăria Comunei Pojorâta;		
B2	Se notează posesia faptică în favoarea lui 1) ȚÎFLEA MARIAN	A1

**C. Partea III. SARCINI .**

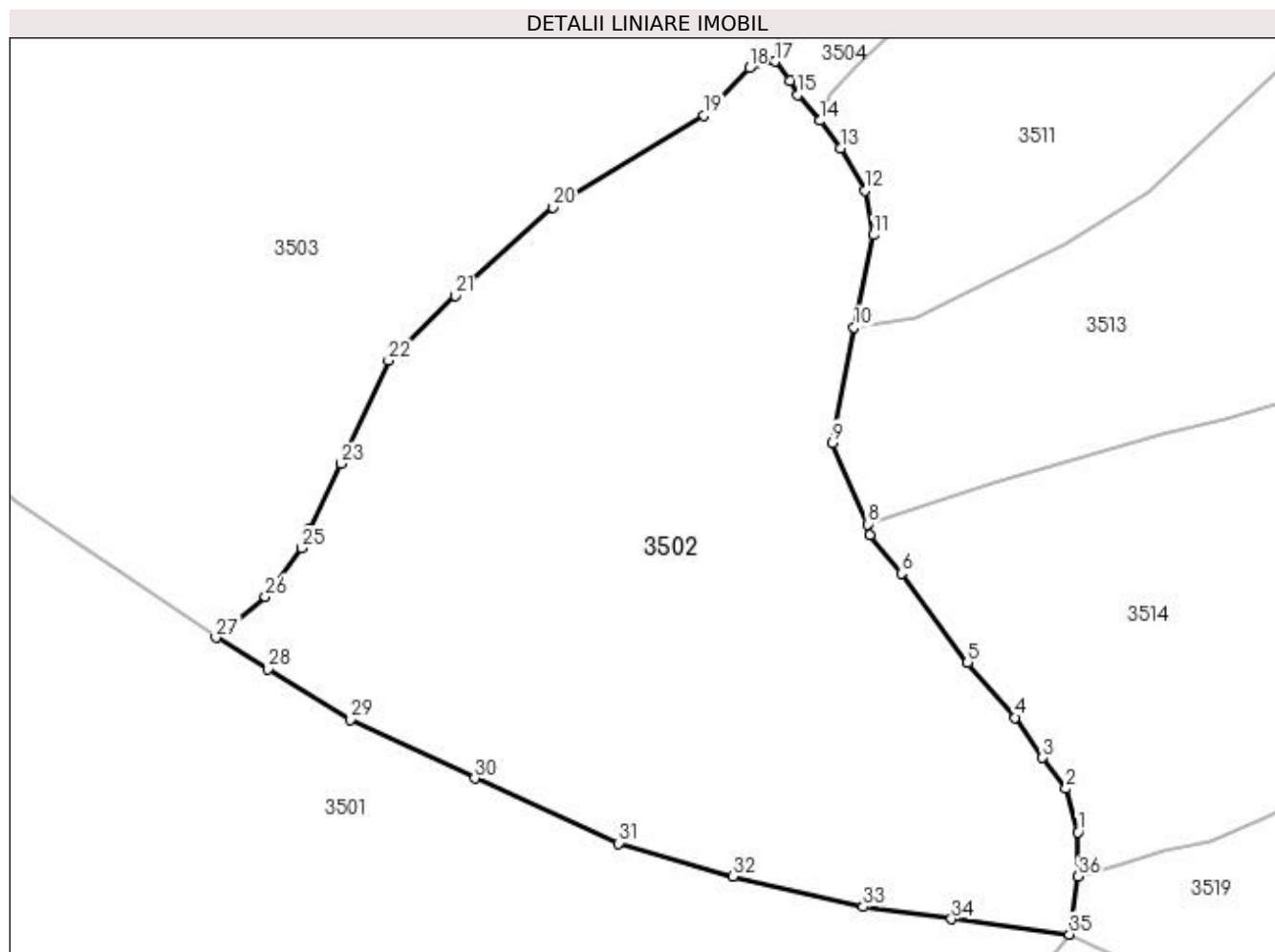
Inscrieri privind dezmembramintele dreptului de proprietate, drepturi reale de garanție și sarcini	Referințe
NU SUNT	

## Anexa Nr. 1 La Partea I

## Teren

Nr cadastral	Suprafața (mp)*	Observații / Referințe
	9.849	

\* Suprafața este determinată în planul de proiecție Stereo 70.



## Date referitoare la teren

Crt	Categorie folosință	Intra vilan	Suprafața (mp)	Tarla	Parcelă	Nr. topo	Observații / Referințe
1	faneata	NU	9.849	-	-	-	

## Lungime Segmente

1) Valorile lungimilor segmentelor sunt obținute din proiecție în plan.

Punct început	X / Y	Punct sfârșit	X / Y	Lungime segment (** (m)
1	535.243,644 667.850,127	2	535.241,771 667.857,037	7.159
3	535.237,995 667.861,938	4	535.233,694 667.868,348	7.719
5	535.226,063 667.877,075	6	535.215,604 667.891,261	17.625
7	535.210,564 667.897,309	8	535.210,153 667.899,079	1.817
9	535.204,599 667.912,043	10	535.208,01 667.930,376	18.648

Punct început	X / Y	Punct sfârșit	X / Y	Lungime segment (** (m)
2	535.241,771 667.857,037	3	535.237,995 667.861,938	6.187
4	535.233,694 667.868,348	5	535.226,063 667.877,075	11.593
6	535.215,604 667.891,261	7	535.210,564 667.897,309	7.873
8	535.210,153 667.899,079	9	535.204,599 667.912,043	14.104
10	535.208,01 667.930,376	11	535.211,09 667.945,096	15.039

Punct început	X / Y	Punct sfârșit	X / Y	Lungime segment (** (m))
11	535.211,09 667.945,096	12	535.209,756 667.952,166	7.195
13	535.205,852 667.958,915	14	535.202,601 667.963,266	5.431
15	535.199,095 667.967,36	16	535.197,785 667.969,596	2.591
17	535.195,46 667.972,683	18	535.191,377 667.971,642	4.214
19	535.184,177 667.964,097	20	535.160,111 667.949,496	28.149
21	535.144,537 667.935,426	22	535.133,93 667.925,137	14.777
23	535.126,393 667.908,733	24	535.121,502 667.898,361	11.467
25	535.120,109 667.895,29	26	535.114,345 667.887,585	9.622
27	535.106,477 667.881,037	28	535.114,803 667.876,042	9.709
29	535.127,849 667.868,006	30	535.147,639 667.858,696	21.871
31	535.170,583 667.848,334	32	535.188,739 667.843,067	18.905
33	535.209,461 667.838,251	34	535.223,513 667.836,31	14.185
35	535.242,308 667.833,859	36	535.243,699 667.843,073	9.318

Punct început	X / Y	Punct sfârșit	X / Y	Lungime segment (** (m))
12	535.209,756 667.952,166	13	535.205,852 667.958,915	7.797
14	535.202,601 667.963,266	15	535.199,095 667.967,36	5.39
16	535.197,785 667.969,596	17	535.195,46 667.972,683	3.865
18	535.191,377 667.971,642	19	535.184,177 667.964,097	10.429
20	535.160,111 667.949,496	21	535.144,537 667.935,426	20.988
22	535.133,93 667.925,137	23	535.126,393 667.908,733	18.053
24	535.121,502 667.898,361	25	535.120,109 667.895,29	3.372
26	535.114,345 667.887,585	27	535.106,477 667.881,037	10.236
28	535.114,803 667.876,042	29	535.127,849 667.868,006	15.322
30	535.147,639 667.858,696	31	535.170,583 667.848,334	25.175
32	535.188,739 667.843,067	33	535.209,461 667.838,251	21.274
34	535.223,513 667.836,31	35	535.242,308 667.833,859	18.954
36	535.243,699 667.843,073	1	535.243,644 667.850,127	7.054

\*\* Lungimile segmentelor sunt determinate în planul de proiecție Stereo 70 și sunt rotunjite la 1 milimetru.

\*\*\* Distanța dintre puncte este formată din segmente cumulate ce sunt mai mici decât valoarea 1 milimetru.



**DATE DESPRE IMOBILUL NR. 3503**

Oficiul de Cadastru și Publicitate Imobiliară SUCEAVA  
Biroul de Cadastru și Publicitate Imobiliară Campulung Moldovenesc

**A. Partea I. Descrierea imobilului**

TEREN Extravilan

Adresa: Jud. Suceava, Loc numit IZVOR

Nr. Crt	Nr cadastral Nr. topografic	Suprafața* (mp)	Observații / Referințe
A1		23.374	Sector cadastral:49 Teren neimprejmit;

**B. Partea II. Proprietari și acte**

Inscrieri privitoare la dreptul de proprietate și alte drepturi reale		Referințe
<b>3503 / 07/12/2022</b>		
Act Normativ nr. Lege nr. 7, din 12/03/1996 emis de Parlamentul României;		
B1	Intabulare, drept de PROPRIETATE, dobândit prin Lege, cota actuala 1/1 1) NEIDENTIFICAT NEIDENTIFICAT	A1
Act Administrativ nr. Adeverință nr. 1228, din 23/10/2022 emis de Primăria Comunei Pojorâta;		
B2	Se notează posesia faptică în favoarea lui 1) ȚIFLEA MARIAN	A1

**C. Partea III. SARCINI .**

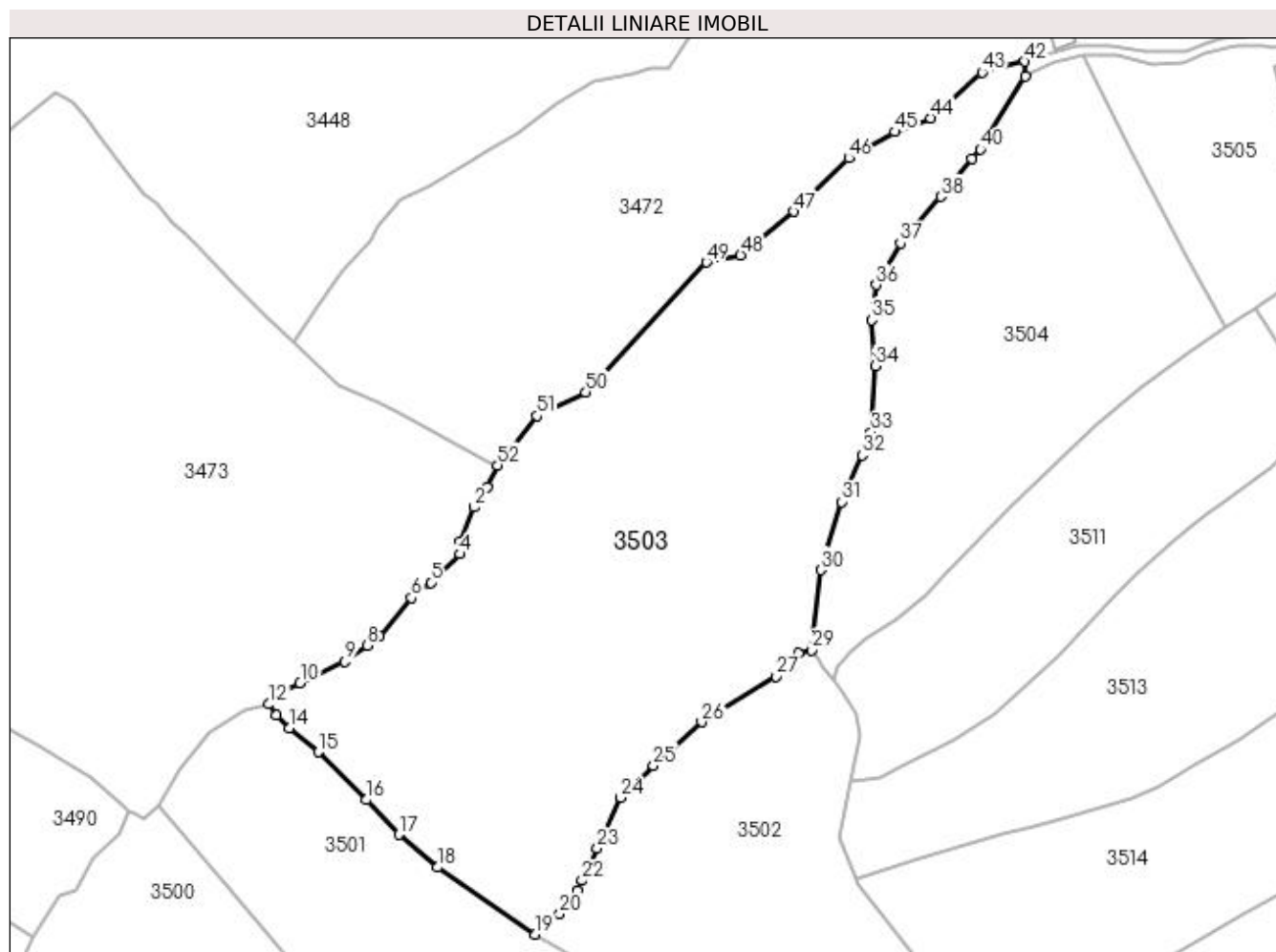
Inscrieri privind dezmembramintele dreptului de proprietate, drepturi reale de garanție și sarcini	Referințe
NU SUNT	

## Anexa Nr. 1 La Partea I

## Teren

Nr cadastral	Suprafața (mp)*	Observații / Referințe
	23.374	

\* Suprafața este determinată în planul de proiecție Stereo 70.



## Date referitoare la teren

Crt	Categorie folosință	Intravilan	Suprafața (mp)	Tarla	Parcelă	Nr. topo	Observații / Referințe
1	pașune	NU	23.374	-	-	-	

## Lungime Segmente

1) Valorile lungimilor segmentelor sunt obținute din proiecție în plan.

Punct început	X / Y	Punct sfârșit	X / Y	Lungime segment
1	535.090,818 668.025,253	2	535.086,617 668.018,697	7.786
4	535.082,207 668.003,628	5	535.072,73 667.994,428	13.208
7	535.056,153 667.977,18	8	535.052,206 667.974,189	4.952
10	535.030,597 667.962,078	11	535.023,605 667.958,825	7.712
13	535.022,962 667.951,716	14	535.027,021 667.947,538	5.825
16	535.051,941 667.924,411	17	535.062,385 667.913,229	15.301
2	535.086,617 668.018,697	3	535.082,067 668.007,661	11.937
5	535.072,73 667.994,428	6	535.066,51 667.989,511	7.929
8	535.052,206 667.974,189	9	535.044,988 667.968,976	8.904
11	535.023,605 667.958,825	12	535.020,635 667.955,19	4.694
14	535.027,021 667.947,538	15	535.036,513 667.939,812	12.239
17	535.062,385 667.913,229	18	535.074,819 667.902,634	16.336
3	535.082,067 668.007,661	4	535.082,207 668.003,628	4.035
6	535.066,51 667.989,511	7	535.056,153 667.977,18	16.103
9	535.044,988 667.968,976	10	535.030,597 667.962,078	15.959
12	535.020,635 667.955,19	13	535.022,962 667.951,716	4.181
15	535.036,513 667.939,812	16	535.051,941 667.924,411	21.799
18	535.074,819 667.902,634	19	535.106,477 667.881,037	38.323

Punct început	X / Y	Punct sfârșit	X / Y	Lungime segment	Punct început	X / Y	Punct sfârșit	X / Y	Lungime segment	Punct început	X / Y	Punct sfârșit	X / Y	Lungime segment
19	535.106,477 667.881,037	20	535.114,345 667.887,585	10.236	20	535.114,345 667.887,585	21	535.120,109 667.895,29	9.622	21	535.120,109 667.895,29	22	535.121,502 667.898,361	3.372
22	535.121,502 667.898,361	23	535.126,393 667.908,733	11.467	23	535.126,393 667.908,733	24	535.133,93 667.925,137	18.053	24	535.133,93 667.925,137	25	535.144,537 667.935,426	14.777
25	535.144,537 667.935,426	26	535.160,111 667.949,496	20.988	26	535.160,111 667.949,496	27	535.184,177 667.964,097	28.149	27	535.184,177 667.964,097	28	535.191,377 667.971,642	10.429
28	535.191,377 667.971,642	29	535.195,46 667.972,683	4.214	29	535.195,46 667.972,683	30	535.198,561 667.998,496	25.999	30	535.198,561 667.998,496	31	535.205,111 668.020,436	22.897
31	535.205,111 668.020,436	32	535.211,8 668.035,423	16.412	32	535.211,8 668.035,423	33	535.214,602 668.042,844	7.932	33	535.214,602 668.042,844	34	535.216,083 668.064,289	21.496
34	535.216,083 668.064,289	35	535.214,965 668.079,041	14.794	35	535.214,965 668.079,041	36	535.216,396 668.090,326	11.375	36	535.216,396 668.090,326	37	535.224,185 668.103,726	15.499
37	535.224,185 668.103,726	38	535.237,122 668.118,773	19.844	38	535.237,122 668.118,773	39	535.247,257 668.130,888	15.795	39	535.247,257 668.130,888	40	535.249,961 668.133,997	4.12
40	535.249,961 668.133,997	41	535.264,348 668.157,56	27.608	41	535.264,348 668.157,56	42	535.264,314 668.162,329	4.769	42	535.264,314 668.162,329	43	535.250,549 668.158,799	14.21
43	535.250,549 668.158,799	44	535.233,929 668.144,07	22.207	44	535.233,929 668.144,07	45	535.222,363 668.139,687	12.369	45	535.222,363 668.139,687	46	535.207,522 668.131,214	17.089
46	535.207,522 668.131,214	47	535.189,822 668.113,92	24.746	47	535.189,822 668.113,92	48	535.172,601 668.099,92	22.194	48	535.172,601 668.099,92	49	535.161,569 668.097,658	11.262
49	535.161,569 668.097,658	50	535.122,64 668.055,789	57.171	50	535.122,64 668.055,789	51	535.106,887 668.048,182	17.494	51	535.106,887 668.048,182	52	535.094,309 668.032,25	20.299
52	535.094,309 668.032,25	1	535.090,818 668.025,253	7.82										

\*\* Lungimile segmentelor sunt determinate în planul de proiecție Stereo 70 și sunt rotunjite la 1 milimetru.

\*\*\* Distanța dintre puncte este formată din segmente cumulate ce sunt mai mici decât valoarea 1 milimetru.





**DATE DESPRE IMOBILUL NR. 3504**

Oficiul de Cadastru și Publicitate Imobiliară SUCEAVA  
Biroul de Cadastru și Publicitate Imobiliară Campulung Moldovenesc

**A. Partea I. Descrierea imobilului**

TEREN Necunoscut

Adresa: Loc. Pojorâta, Jud. Suceava, Loc numit IZVOR

Nr. Crt	Nr cadastral Nr. topografic	Suprafața* (mp)	Observații / Referințe
A1	32117	12.143	Sector cadastral:49 Teren neimprejmuit; Provenit din CF 32117, nr. cad. 32117

**B. Partea II. Proprietari și acte**

Inscrieri privitoare la dreptul de proprietate și alte drepturi reale		Referințe
<b>4560 / 28/03/2014</b>		
Act Notarial nr. 457, din 27/03/2014 emis de Scraba Luminita Ana Maria (act notarial nr. 5/28-03-2014 emis de Scraba Luminita Ana Maria);		
B1	Intabulare, drept de PROPRIETATEcu titlu de donatie,ca bun propriu, dobandit prin Conventie, cota actuala 1/1 1) TÎMPĂU ALBOMIȚA	A1

**C. Partea III. SARCINI .**

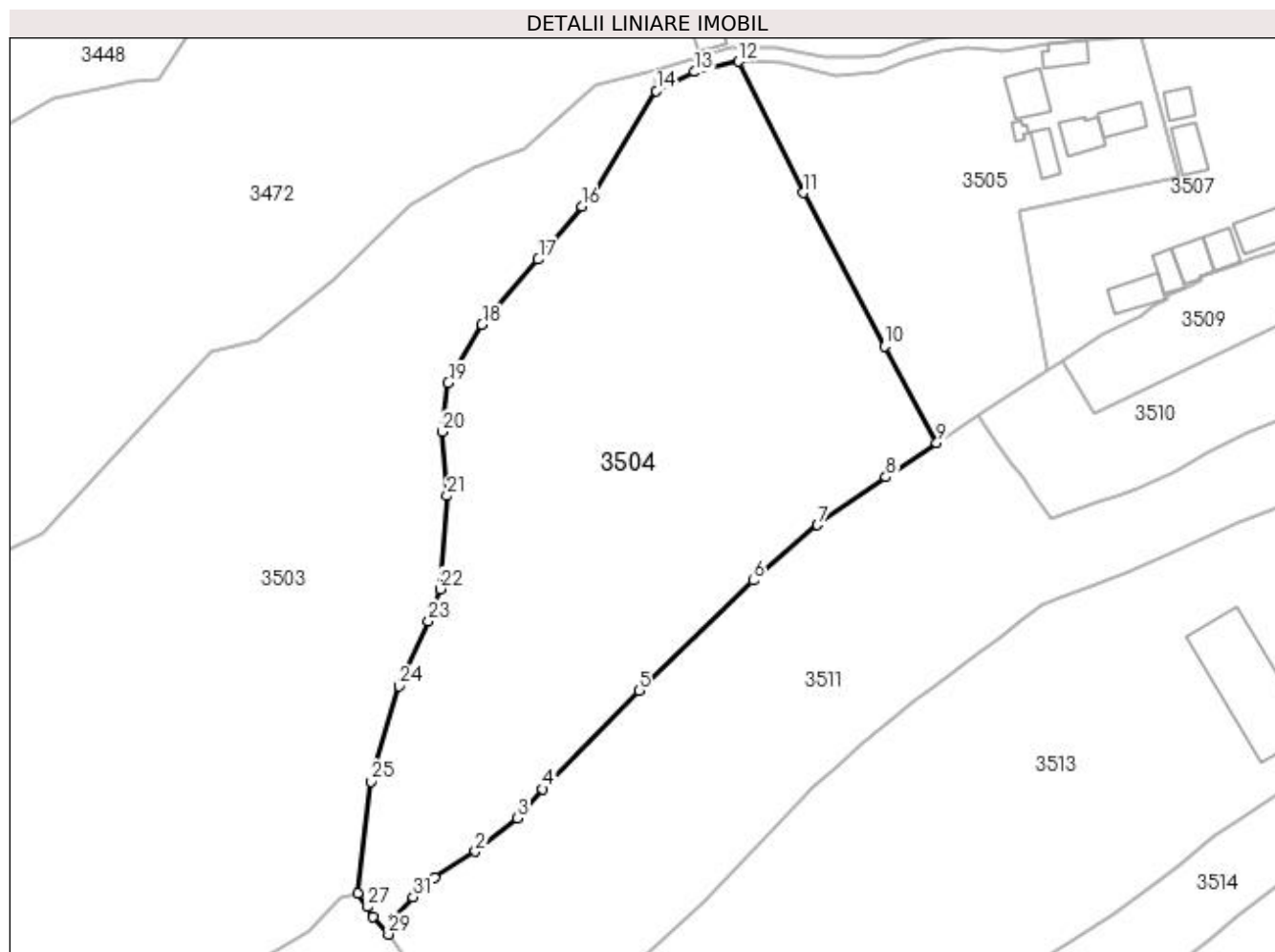
Inscrieri privind dezmembramintele dreptului de proprietate, drepturi reale de garanție și sarcini	Referințe
NU SUNT	

## Anexa Nr. 1 La Partea I

## Teren

Nr cadastral	Suprafața (mp)*	Observații / Referințe
32117	12.143	Provenit din CF 32117, nr. cad. 32117

\* Suprafața este determinată în planul de proiecție Stereo 70.



## Date referitoare la teren

Crt	Categorie folosință	Intra vilan	Suprafața (mp)	Tarla	Parcelă	Nr. topo	Observații / Referințe
1	faneata	DA	1.151	-	-	-	
2	pasune	DA	467	-	-	-	
3	pasune	NU	10.525	-	-	-	

## Lungime Segmente

1) Valorile lungimilor segmentelor sunt obținute din proiecție în plan.

Punct început	X / Y	Punct sfârșit	X / Y	Lungime segment (** (m)
1	535.213,182 667.976,447	2	535.222,668 667.982,351	11.173
3	535.232,323 667.990,003	4	535.238,15 667.996,74	8.907
5	535.260,3 668.019,479	6	535.286,696 668.044,793	36.572
7	535.301,512 668.057,573	8	535.317,258 668.068,606	19.227

Punct început	X / Y	Punct sfârșit	X / Y	Lungime segment (** (m)
2	535.222,668 667.982,351	3	535.232,323 667.990,003	12.32
4	535.238,15 667.996,74	5	535.260,3 668.019,479	31.744
6	535.286,696 668.044,793	7	535.301,512 668.057,573	19.566
8	535.317,258 668.068,606	9	535.328,98 668.076,512	14.139

Punct început	X / Y	Punct sfârșit	X / Y	Lungime segment (** (m)
9	535.328,98 668.076,512	10	535.316,923 668.098,751	25.297
11	535.298,175 668.134,084	12	535.283,302 668.164,356	33.728
13	535.273,178 668.161,95	14	535.264,348 668.157,56	9.861
15	535.249,961 668.133,997	16	535.247,257 668.130,888	4.12
17	535.237,122 668.118,773	18	535.224,185 668.103,726	19.844
19	535.216,396 668.090,326	20	535.214,965 668.079,041	11.375
21	535.216,083 668.064,289	22	535.214,602 668.042,844	21.496
23	535.211,8 668.035,423	24	535.205,111 668.020,436	16.412
25	535.198,561 667.998,496	26	535.195,46 667.972,683	25.999
27	535.197,785 667.969,596	28	535.199,095 667.967,36	2.591
29	535.202,601 667.963,266	30	535.204,081 667.967,366	4.359
31	535.208,261 667.971,916	1	535.213,182 667.976,447	6.689

Punct început	X / Y	Punct sfârșit	X / Y	Lungime segment (** (m)
10	535.316,923 668.098,751	11	535.298,175 668.134,084	39.999
12	535.283,302 668.164,356	13	535.273,178 668.161,95	10.406
14	535.264,348 668.157,56	15	535.249,961 668.133,997	27.608
16	535.247,257 668.130,888	17	535.237,122 668.118,773	15.795
18	535.224,185 668.103,726	19	535.216,396 668.090,326	15.499
20	535.214,965 668.079,041	21	535.216,083 668.064,289	14.794
22	535.214,602 668.042,844	23	535.211,8 668.035,423	7.932
24	535.205,111 668.020,436	25	535.198,561 667.998,496	22.897
26	535.195,46 667.972,683	27	535.197,785 667.969,596	3.865
28	535.199,095 667.967,36	29	535.202,601 667.963,266	5.39
30	535.204,081 667.967,366	31	535.208,261 667.971,916	6.179

\*\* Lungimile segmentelor sunt determinate în planul de proiecție Stereo 70 și sunt rotunjite la 1 milimetru.

\*\*\* Distanța dintre puncte este formată din segmente cumulate ce sunt mai mici decât valoarea 1 milimetru.



**DATE DESPRE IMOBILUL NR. 3505**

Oficiul de Cadastru și Publicitate Imobiliară SUCEAVA  
Bîroul de Cadastru și Publicitate Imobiliară Campulung Moldovenesc

**A. Partea I. Descrierea imobilului**

TEREN Intravilan

Adresa: Loc. Pojorâta, Str Izvorul Giumalău, Nr. 94, Jud. Suceava

Nr. Crt	Nr cadastral Nr. topografic	Suprafața* (mp)	Observații / Referințe
A1	32116	4.899	Sector cadastral:49 Teren neimprejmuț; Provenit din CF 32116, nr. cad. 32116

**Construcții**

Crt	Nr cadastral Nr. topografic	Adresa	Observații / Referințe
A1.1		Loc. Pojorâta, Str Izvorul Giumalău, Nr. 94, Jud. Suceava	Nr. niveluri:2; S. construita la sol:86 mp; S. construita desfasurata:172 mp; Casă de locuit, P+E, constructie din lemn din 1970
A1.2		Loc. Pojorâta, Str Izvorul Giumalău, Nr. 94, Jud. Suceava	Nr. niveluri:1; S. construita la sol:59 mp; S. construita desfasurata:59 mp; Anexă, P, constructie din lemn din 1970
A1.3		Loc. Pojorâta, Str Izvorul Giumalău, Nr. 94, Jud. Suceava	Nr. niveluri:2; S. construita la sol:55 mp; S. construita desfasurata:110 mp; Casă de locuit, P+E, constructie din lemn din 1972, extinsa in 1994
A1.4		Loc. Pojorâta, Str Izvorul Giumalău, Nr. 94, Jud. Suceava	Nr. niveluri:1; S. construita la sol:67 mp; S. construita desfasurata:67 mp; Anexă, P, constructie din lemn din 1970
A1.5		Loc. Pojorâta, Str Izvorul Giumalău, Nr. 94, Jud. Suceava	Nr. niveluri:1; S. construita la sol:48 mp; S. construita desfasurata:48 mp; Anexă, P, constructie din lemn din 1970
A1.6		Loc. Pojorâta, Str Izvorul Giumalău, Nr. 94, Jud. Suceava	Nr. niveluri:1; S. construita la sol:12 mp; S. construita desfasurata:12 mp; Anexă, P, constructie din zidarie din 1970

**B. Partea II. Proprietari și acte**

Inscrieri privitoare la dreptul de proprietate și alte drepturi reale	Referințe
<b>4558 / 28/03/2014</b>	
Act Notarial nr. 457, din 27/03/2014 emis de Scraba Luminita Ana Maria (act notarial nr. 5/28-03-2014 emis de Scraba Luminita Ana Maria);	
B1	Intabulare, drept de PROPRIETATEcu titlu de donatie, ca bun propriu, dobandit prin Conventie, cota actuala 1/1 1) TÎMPĂU ALBOMIȚA
<b>3505 / 08/12/2022</b>	
Act Administrativ nr. Adeverință nr. 1700, din 02/11/2022 emis de Primăria Comunei Pojorâta;	
B3	Intabulare, drept de PROPRIETATE, dobandit prin Lege, cota actuala 1/1 1) TÎMPĂU ALBOMIȚA

**C. Partea III. SARCINI .**

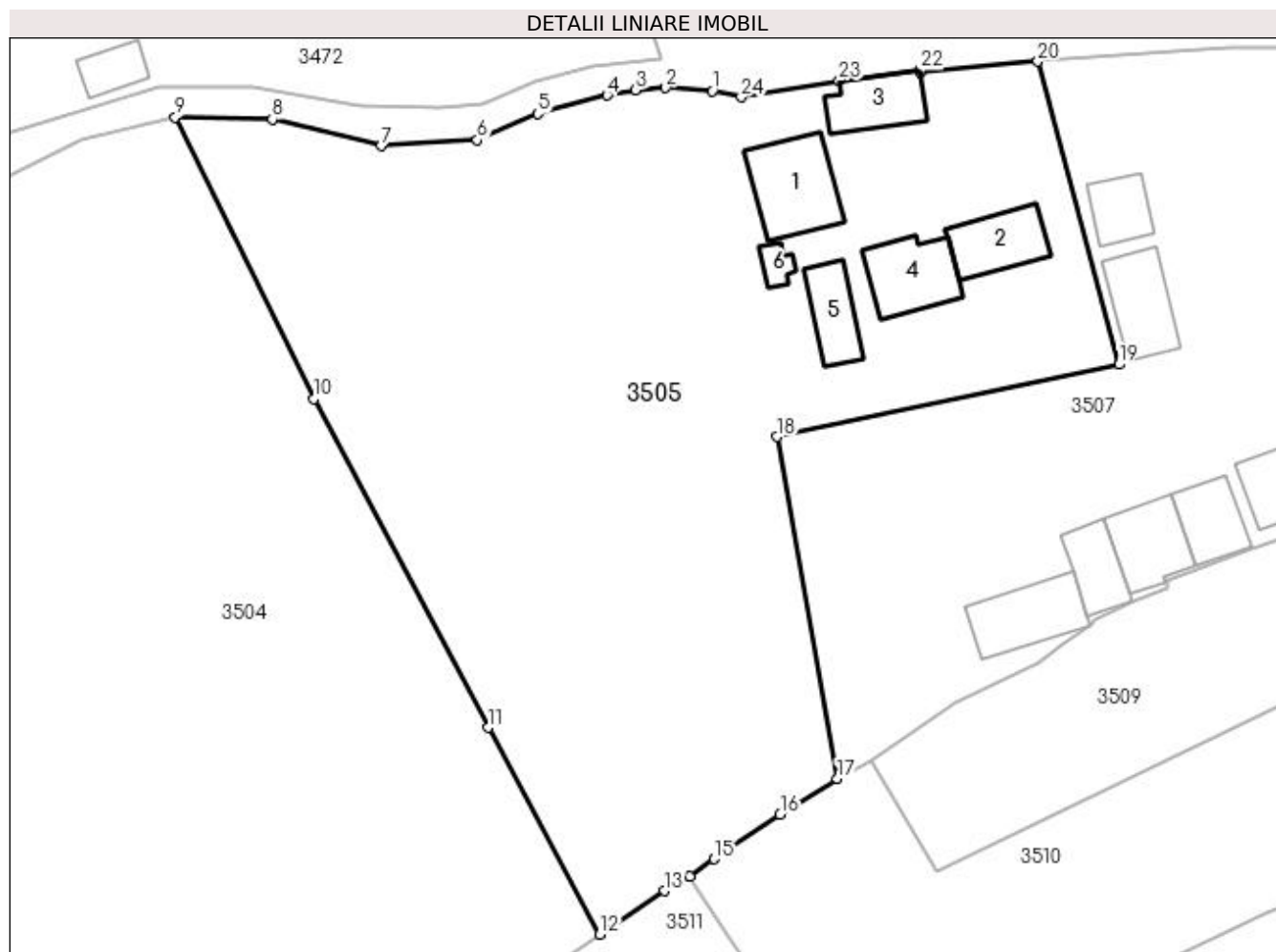
Inscrieri privind dezmembramintele dreptului de proprietate, drepturi reale de garanție și sarcini	Referințe
NU SUNT	

## Anexa Nr. 1 La Partea I

## Teren

Nr cadastral	Suprafața (mp)*	Observații / Referințe
32116	4.899	Provenit din CF 32116, nr. cad. 32116

\* Suprafața este determinată în planul de proiecție Stereo 70.



## Date referitoare la teren

Crt	Categorie folosință	Intra vilan	Suprafața (mp)	Tarla	Parcelă	Nr. topo	Observații / Referințe
1	curți constructii	DA	1.265	-	-	-	
2	pasune	DA	3.634	-	-	-	

## Date referitoare la construcții

Crt	Număr	Destinație construcție	Supraf. (mp)	Situație juridică	Observații / Referințe
A1.1		construcții de locuințe	86	Cu acte	Nr. niveluri:2; S. construita la sol:86 mp; S. construita desfasurata:172 mp; Casă de locuit, P+E, construcție din lemn din 1970
A1.2		construcții anexa	59	Cu acte	Nr. niveluri:1; S. construita la sol:59 mp; S. construita desfasurata:59 mp; Anexă, P, construcție din lemn din 1970
A1.3		construcții de locuințe	55	Cu acte	Nr. niveluri:2; S. construita la sol:55 mp; S. construita desfasurata:110 mp; Casă de locuit, P+E, construcție din lemn din 1972, extinsa in 1994
A1.4		construcții anexa	67	Cu acte	Nr. niveluri:1; S. construita la sol:67 mp; S. construita desfasurata:67 mp; Anexă, P, construcție din lemn din 1970
A1.5		construcții anexa	48	Cu acte	Nr. niveluri:1; S. construita la sol:48 mp; S. construita desfasurata:48 mp; Anexă, P, construcție din lemn din 1970
A1.6		construcții anexa	12	Cu acte	Nr. niveluri:1; S. construita la sol:12 mp; S. construita desfasurata:12 mp; Anexă, P, construcție din zidarie din 1970

## Lungime Segmente

1) Valorile lungimilor segmentelor sunt obținute din proiecție în plan.

Punct început	X / Y	Punct sfârșit	X / Y	Lungime segment (** (m)
1	535.341,072 668.167,17	2	535.336,053 668.167,528	5.032
3	535.332,828 668.167,293	4	535.329,755 668.166,712	3.127
5	535.322,294 668.164,74	6	535.315,764 668.161,922	7.112
7	535.305,441 668.161,289	8	535.293,747 668.164,133	12.035
9	535.283,302 668.164,356	10	535.298,175 668.134,084	33.728
11	535.316,923 668.098,751	12	535.328,98 668.076,512	25.297
13	535.335,912 668.081,187	14	535.338,66 668.082,767	3.17
15	535.341,27 668.084,611	16	535.348,348 668.089,415	8.554
17	535.354,5 668.093,263	18	535.348,005 668.129,997	37.304
19	535.384,793 668.137,785	20	535.376,071 668.170,352	33.715
21	535.363,461 668.169,191	22	535.363,425 668.169,457	0.268
23	535.354,696 668.168,301	24	535.344,186 668.166,52	10.66

Punct început	X / Y	Punct sfârșit	X / Y	Lungime segment (** (m)
2	535.336,053 668.167,528	3	535.332,828 668.167,293	3.234
4	535.329,755 668.166,712	5	535.322,294 668.164,74	7.717
6	535.315,764 668.161,922	7	535.305,441 668.161,289	10.342
8	535.293,747 668.164,133	9	535.283,302 668.164,356	10.447
10	535.298,175 668.134,084	11	535.316,923 668.098,751	39.999
12	535.328,98 668.076,512	13	535.335,912 668.081,187	8.361
14	535.338,66 668.082,767	15	535.341,27 668.084,611	3.196
16	535.348,348 668.089,415	17	535.354,5 668.093,263	7.256
18	535.348,005 668.129,997	19	535.384,793 668.137,785	37.603
20	535.376,071 668.170,352	21	535.363,461 668.169,191	12.663
22	535.363,425 668.169,457	23	535.354,696 668.168,301	8.805
24	535.344,186 668.166,52	1	535.341,072 668.167,17	3.181

\*\* Lungimile segmentelor sunt determinate în planul de proiecție Stereo 70 și sunt rotunjite la 1 milimetru.

\*\*\* Distanța dintre puncte este formată din segmente cumulate ce sunt mai mici decât valoarea 1 milimetru.





**DATE DESPRE IMOBILUL NR. 3506**

Oficiul de Cadastru și Publicitate Imobiliară SUCEAVA  
Biroul de Cadastru și Publicitate Imobiliară Campulung Moldovenesc

**A. Partea I. Descrierea imobilului**

TEREN Intravilan

Adresa: Loc. Pojorâta, Jud. Suceava, Loc numit IZVOR

Nr. Crt	Nr cadastral Nr. topografic	Suprafața* (mp)	Observații / Referințe
A1		1.068	Sector cadastral:49 Teren neimprejmuit; Drum

**B. Partea II. Proprietari și acte**

Inscrieri privitoare la dreptul de proprietate și alte drepturi reale		Referințe
<b>3506 / 08/12/2022</b>		
Act Normativ nr. Legea nr. 7, din 13/03/1996 emis de Parlamentul României;		
B1	Inscrierea provizorie, drept de PROPRIETATE, dobandit prin Lege, cota actuala 1/1 1) COMUNA POJORÂTA , CIF:4441425	A1

**C. Partea III. SARCINI .**

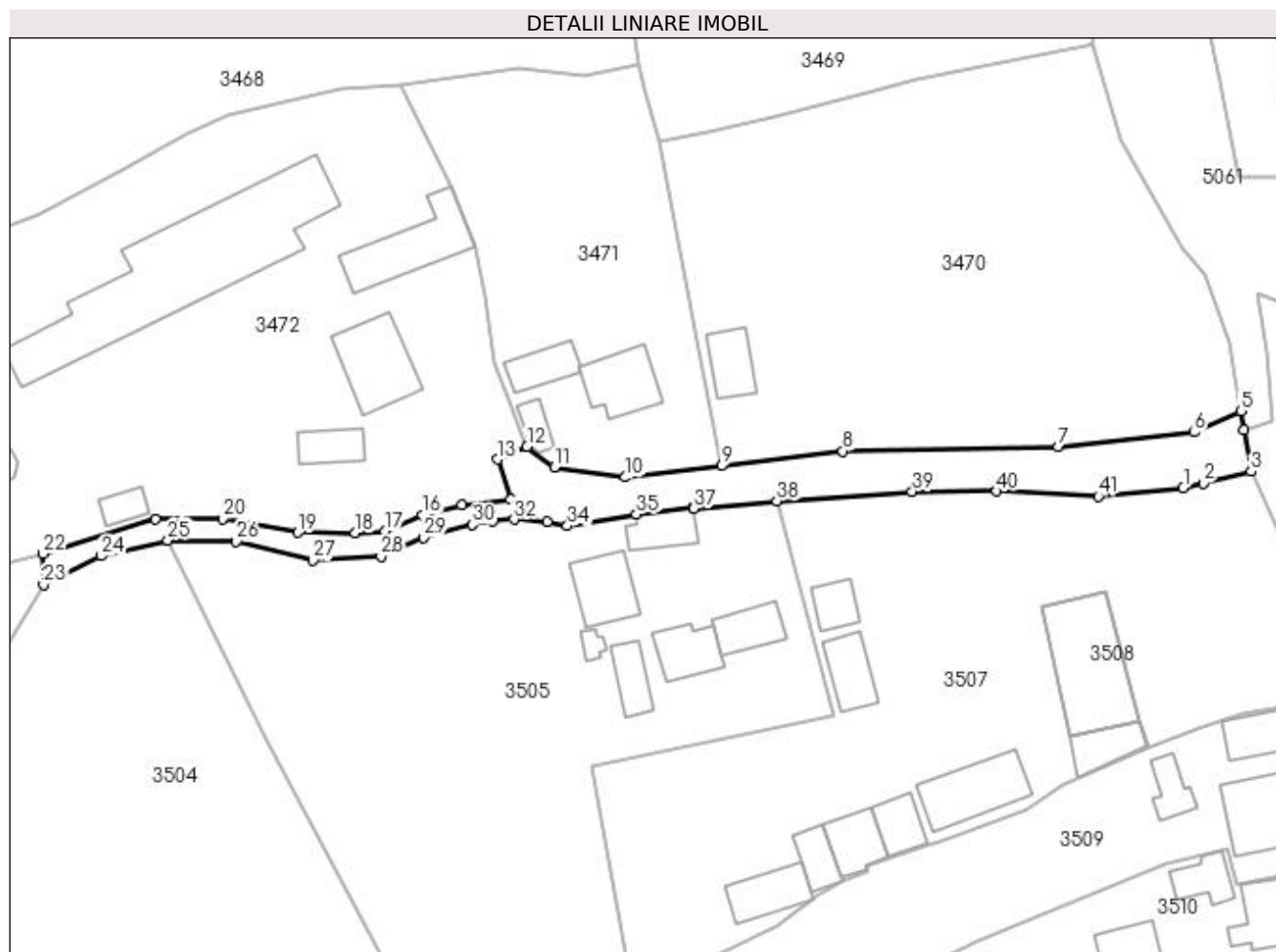
Inscrieri privind dezmembramintele dreptului de proprietate, drepturi reale de garanție și sarcini	Referințe
NU SUNT	

## Anexa Nr. 1 La Partea I

## Teren

Nr cadastral	Suprafața (mp)*	Observații / Referințe
	1.068	Drum

\* Suprafața este determinată în planul de proiecție Stereo 70.



## Date referitoare la teren

Crt	Categorie folosință	Intra vilan	Suprafața (mp)	Tarla	Parcelă	Nr. topo	Observații / Referințe
1	drum	DA	1.068	-	-	-	

## Lungime Segmente

1) Valorile lungimilor segmentelor sunt obținute din proiecție în plan.

Punct început	X / Y	Punct sfârșit	X / Y	Lungime segment	Punct început	X / Y	Punct sfârșit	X / Y	Lungime segment	Punct început	X / Y	Punct sfârșit	X / Y	Lungime segment
1	535.437,999 668.172,319	2	535.441,035 668.173,037	3.12	2	535.441,035 668.173,037	3	535.448,34 668.174,84	7.524	3	535.448,34 668.174,84	4	535.447,264 668.181,137	6.388
4	535.447,264 668.181,137	5	535.446,769 668.184,031	2.936	5	535.446,769 668.184,031	6	535.439,634 668.180,796	7.834	6	535.439,634 668.180,796	7	535.418,97 668.178,603	20.78
7	535.418,97 668.178,603	8	535.386,131 668.177,921	32.84 6	8	535.386,131 668.177,921	9	535.367,739 668.175,666	18.53	9	535.367,739 668.175,666	10	535.353,006 668.173,942	14.83 4
10	535.353,006 668.173,942	11	535.342,195 668.175,423	10.91 2	11	535.342,195 668.175,423	12	535.338,024 668.178,605	5.246	12	535.338,024 668.178,605	13	535.333,61 668.176,684	4.814
13	535.333,61 668.176,684	14	535.335,497 668.170,599	6.371	14	535.335,497 668.170,599	15	535.328,07 668.169,774	7.473	15	535.328,07 668.169,774	16	535.322,1 668.168,198	6.175
16	535.322,1 668.168,198	17	535.316,377 668.165,703	6.243	17	535.316,377 668.165,703	18	535.311,851 668.165,432	4.534	18	535.311,851 668.165,432	19	535.303,158 668.165,537	8.694

Punct început	X / Y	Punct sfârșit	X / Y	Lungime segment	Punct început	X / Y	Punct sfârșit	X / Y	Lungime segment	Punct început	X / Y	Punct sfârșit	X / Y	Lungime segment
19	535.303,158 668.165,537	20	535.291,626 668.167,61	11.717	20	535.291,626 668.167,61	21	535.281,432 668.167,529	10.194	21	535.281,432 668.167,529	22	535.264,314 668.162,329	17.89
22	535.264,314 668.162,329	23	535.264,348 668.157,56	4.769	23	535.264,348 668.157,56	24	535.273,178 668.161,95	9.861	24	535.273,178 668.161,95	25	535.283,302 668.164,356	10.406
25	535.283,302 668.164,356	26	535.293,747 668.164,133	10.447	26	535.293,747 668.164,133	27	535.305,441 668.161,289	12.035	27	535.305,441 668.161,289	28	535.315,764 668.161,922	10.342
28	535.315,764 668.161,922	29	535.322,294 668.164,74	7.112	29	535.322,294 668.164,74	30	535.329,755 668.166,712	7.717	30	535.329,755 668.166,712	31	535.332,828 668.167,293	3.127
31	535.332,828 668.167,293	32	535.336,053 668.167,528	3.234	32	535.336,053 668.167,528	33	535.341,072 668.167,17	5.032	33	535.341,072 668.167,17	34	535.344,186 668.166,52	3.181
34	535.344,186 668.166,52	35	535.354,696 668.168,301	10.66	35	535.354,696 668.168,301	36	535.363,425 668.169,457	8.805	36	535.363,425 668.169,457	37	535.363,461 668.169,191	0.268
37	535.363,461 668.169,191	38	535.376,071 668.170,352	12.663	38	535.376,071 668.170,352	39	535.396,724 668.171,784	20.703	39	535.396,724 668.171,784	40	535.409,583 668.171,796	12.859
40	535.409,583 668.171,796	41	535.425,109 668.171,044	15.544	41	535.425,109 668.171,044	1	535.437,999 668.172,319	12.953					

\*\* Lungimile segmentelor sunt determinate în planul de proiecție Stereo 70 și sunt rotunjite la 1 milimetru.

\*\*\* Distanța dintre puncte este formată din segmente cumulate ce sunt mai mici decât valoarea 1 milimetru.





## DATE DESPRE IMOBILUL NR. 3507

Oficiul de Cadastru și Publicitate Imobiliară SUCEAVA  
Biroul de Cadastru și Publicitate Imobiliară Campulung Moldovenesc

## A. Partea I. Descrierea imobilului

TEREN Intravilan

Adresa: Loc. Pojorâta, Str Izvorul Giumalău, Nr. 94, Jud. Suceava

Nr. Crt	Nr cadastral Nr. topografic	Suprafața* (mp)	Observații / Referințe
A1	32115	4.221	Sector cadastral:49 Teren neimprejmuit; Provenit din CF 32115, nr. cad. 32115

## Construcții

Crt	Nr cadastral Nr. topografic	Adresa	Observații / Referințe
A1.1		Loc. Pojorâta, Str Izvorul Giumalău, Nr. 94, Jud. Suceava	Nr. niveluri:1; S. construita la sol:74 mp; S. construita desfasurata:74 mp; Anexă, P, constructie din lemn din 1994
A1.2		Loc. Pojorâta, Str Izvorul Giumalău, Nr. 94, Jud. Suceava	Nr. niveluri:1; S. construita la sol:46 mp; S. construita desfasurata:46 mp; Anexă, P, constructie din lemn din 1994
A1.3		Loc. Pojorâta, Str Izvorul Giumalău, Nr. 94, Jud. Suceava	Nr. niveluri:1; S. construita la sol:65 mp; S. construita desfasurata:65 mp; Anexă, P, constructie din lemn din 1994
A1.4		Loc. Pojorâta, Str Izvorul Giumalău, Nr. 94, Jud. Suceava	Nr. niveluri:1; S. construita la sol:51 mp; S. construita desfasurata:51 mp; Anexă, P, constructie din lemn din 1994
A1.5		Loc. Pojorâta, Str Izvorul Giumalău, Nr. 94, Jud. Suceava	Nr. niveluri:1; S. construita la sol:122 mp; S. construita desfasurata:122 mp; Anexă, P, constructie din lemn din 1994
A1.6		Loc. Pojorâta, Str Izvorul Giumalău, Nr. 94, Jud. Suceava	Nr. niveluri:1; S. construita la sol:55 mp; S. construita desfasurata:55 mp; Anexă, P, constructie din lemn din 1993
A1.7		Loc. Pojorâta, Str Izvorul Giumalău, Nr. 94, Jud. Suceava	Nr. niveluri:1; S. construita la sol:65 mp; S. construita desfasurata:65 mp; Anexă, P, constructie din lemn din 1994
A1.8		Loc. Pojorâta, Str Izvorul Giumalău, Nr. 94, Jud. Suceava	Nr. niveluri:1; S. construita la sol:41 mp; S. construita desfasurata:41 mp; Anexă, P, constructie din lemn din 1994

## B. Partea II. Proprietari și acte

Inscrieri privitoare la dreptul de proprietate și alte drepturi reale	Referințe
<b>4556 / 28/03/2014</b>	
Hotarare Judecatoreasca nr. Sentinta Civila nr. 789, din 25/04/1991 emis de Judecatoria Campulung Mold.;	
B1	A1
Intabulare, drept de PROPRIETATE, dobandit prin Hotarare Judecatoreasca, cota actuala 1/1	
1) ȘALVARI ILIE, sot	
2) ȘALVARI MARIA, sotie DEFUNCT:Da	
<b>3507 / 08/12/2022</b>	
Act Administrativ nr. Adeverință nr. 1700, din 02/11/2022 emis de Primăria Comunei Pojorâta;	
B2	A1.1, A1.2, A1.3, A1.4, A1.5, A1.6, A1.7, A1.8
Intabulare, drept de PROPRIETATE, dobandit prin Lege, cota actuala 1/1	
1) ȘALVARI ILIE	
2) ȘALVARI MARIA DEFUNCT:Da	

## C. Partea III. SARCINI .

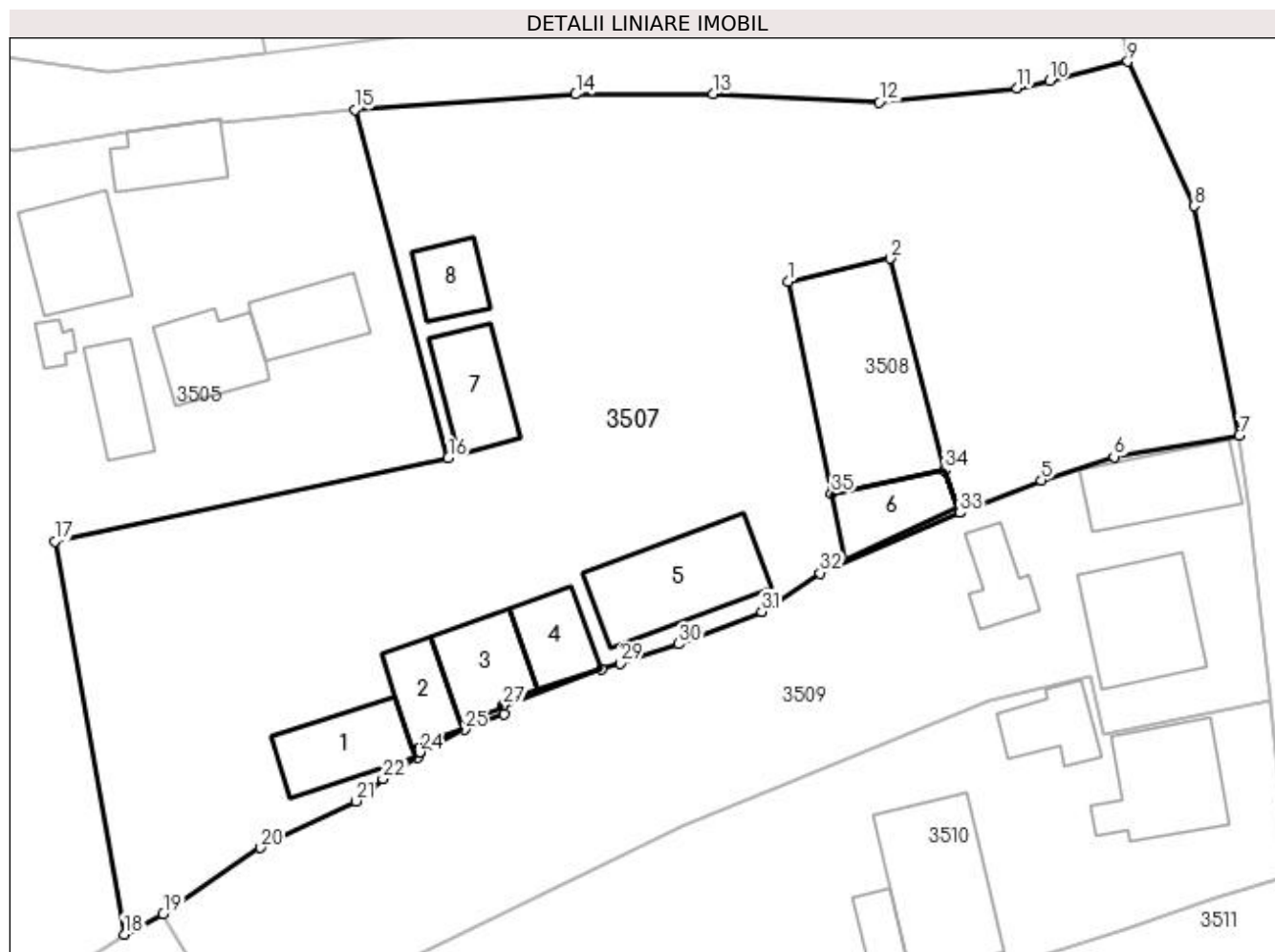
Inscrieri privind dezmembramintele dreptului de proprietate, drepturi reale de garanție și sarcini	Referințe
NU SUNT	

## Anexa Nr. 1 La Partea I

## Teren

Nr cadastral	Suprafața (mp)*	Observații / Referințe
32115	4.221	Provenit din CF 32115, nr. cad. 32115

\* Suprafața este determinată în planul de proiecție Stereo 70.



## Date referitoare la teren

Crt	Categorie folosință	Intra vilan	Suprafața (mp)	Tarla	Parcelă	Nr. topo	Observații / Referințe
1	curți constructii	DA	3.211	-	-	-	
2	faneata	DA	1.010	-	-	-	

## Date referitoare la construcții

Crt	Număr	Destinație construcție	Supraf. (mp)	Situație juridică	Observații / Referințe
A1.1		construcții anexa	74	Cu acte	Nr. niveluri:1; S. construită la sol:74 mp; S. construită desfasurata:74 mp; Anexă, P, construcție din lemn din 1994
A1.2		construcții anexa	46	Cu acte	Nr. niveluri:1; S. construită la sol:46 mp; S. construită desfasurata:46 mp; Anexă, P, construcție din lemn din 1994
A1.3		construcții anexa	65	Cu acte	Nr. niveluri:1; S. construită la sol:65 mp; S. construită desfasurata:65 mp; Anexă, P, construcție din lemn din 1994
A1.4		construcții anexa	51	Cu acte	Nr. niveluri:1; S. construită la sol:51 mp; S. construită desfasurata:51 mp; Anexă, P, construcție din lemn din 1994
A1.5		construcții anexa	122	Cu acte	Nr. niveluri:1; S. construită la sol:122 mp; S. construită desfasurata:122 mp; Anexă, P, construcție din lemn din 1994
A1.6		construcții anexa	55	Cu acte	Nr. niveluri:1; S. construită la sol:55 mp; S. construită desfasurata:55 mp; Anexă, P, construcție din lemn din 1993

Crt	Număr	Destinație construcție	Supraf. (mp)	Situație juridică	Observații / Referințe
A1.7		construcții anexa	65	Cu acte	Nr. niveluri:1; S. construita la sol:65 mp; S. construita desfasurata:65 mp; Anexă, P, construcție din lemn din 1994
A1.8		construcții anexa	41	Cu acte	Nr. niveluri:1; S. construita la sol:41 mp; S. construita desfasurata:41 mp; Anexă, P, construcție din lemn din 1994

**Lungime Segmente**

1) Valorile lungimilor segmentelor sunt obținute din proiecție în plan.

Punct început	X / Y	Punct sfârșit	X / Y	Lungime segment (** (m)
1	535.416,559 668.154,252	2	535.426,11 668.156,434	9.797
3	535.431,253 668.136,657	4	535.432,652 668.132,657	4.238
5	535.440,253 668.135,697	6	535.447,063 668.137,899	7.157
7	535.458,792 668.139,909	8	535.454,565 668.161,345	21.849
9	535.448,34 668.174,84	10	535.441,035 668.173,037	7.524
11	535.437,999 668.172,319	12	535.425,109 668.171,044	12.953
13	535.409,583 668.171,796	14	535.396,724 668.171,784	12.859
15	535.376,071 668.170,352	16	535.384,793 668.137,785	33.715
17	535.348,005 668.129,997	18	535.354,5 668.093,263	37.304
19	535.358,149 668.095,176	20	535.367,237 668.101,37	10.998
21	535.376,149 668.105,713	22	535.378,7 668.107,782	3.285
23	535.381,995 668.109,821	24	535.382,106 668.110,285	0.477
25	535.386,308 668.112,395	26	535.390,023 668.113,836	3.985
27	535.389,948 668.114,652	28	535.399,149 668.118,054	9.81
29	535.400,898 668.118,615	30	535.406,362 668.120,395	5.747
31	535.414,119 668.123,423	32	535.419,564 668.127,025	6.529
33	535.432,65 668.132,656	34	535.431,251 668.136,656	4.238
35	535.420,627 668.134,446	1	535.416,559 668.154,252	20.219

Punct început	X / Y	Punct sfârșit	X / Y	Lungime segment (** (m)
2	535.426,11 668.156,434	3	535.431,253 668.136,657	20.435
4	535.432,652 668.132,657	5	535.440,253 668.135,697	8.186
6	535.447,063 668.137,899	7	535.458,792 668.139,909	11.9
8	535.454,565 668.161,345	9	535.448,34 668.174,84	14.862
10	535.441,035 668.173,037	11	535.437,999 668.172,319	3.12
12	535.425,109 668.171,044	13	535.409,583 668.171,796	15.544
14	535.396,724 668.171,784	15	535.376,071 668.170,352	20.703
16	535.384,793 668.137,785	17	535.348,005 668.129,997	37.603
18	535.354,5 668.093,263	19	535.358,149 668.095,176	4.12
20	535.367,237 668.101,37	21	535.376,149 668.105,713	9.914
22	535.378,7 668.107,782	23	535.381,995 668.109,821	3.875
24	535.382,106 668.110,285	25	535.386,308 668.112,395	4.702
26	535.390,023 668.113,836	27	535.389,948 668.114,652	0.819
28	535.399,149 668.118,054	29	535.400,898 668.118,615	1.837
30	535.406,362 668.120,395	31	535.414,119 668.123,423	8.327
32	535.419,564 668.127,025	33	535.432,65 668.132,656	14.246
34	535.431,251 668.136,656	35	535.420,627 668.134,446	10.851

\*\* Lungimile segmentelor sunt determinate în planul de proiecție Stereo 70 și sunt rotunjite la 1 milimetru.

\*\*\* Distanța dintre puncte este formată din segmente cumulate ce sunt mai mici decât valoarea 1 milimetru.





**DATE DESPRE IMOBILUL NR. 3508**

Oficiul de Cadastru și Publicitate Imobiliară SUCEAVA  
Biroul de Cadastru și Publicitate Imobiliară Campulung Moldovenesc

**A. Partea I. Descrierea imobilului**

TEREN Intravilan

Adresa: Loc. Pojorâta, Jud. Suceava, Loc numit IZVOR

Nr. Crt	Nr cadastral Nr. topografic	Suprafața* (mp)	Observații / Referințe
A1	32006	210	Sector cadastral:49 Teren neimprejmuit; Provenit din CF 32006, nr. top. 2151/10

**Construcții**

Crt	Nr cadastral Nr. topografic	Adresa	Observații / Referințe
A1.1		Loc. Pojorâta, Jud. Suceava, Loc numit IZVOR	Nr. niveluri:1; S. construita la sol:210 mp; S. construita desfasurata:210 mp; Anexă, P, - hala pentru debitare busteni in cherestea (gater vertical)

**B. Partea II. Proprietari și acte**

Inscrieri privitoare la dreptul de proprietate și alte drepturi reale		Referințe
<b>685 / 22/05/1991</b>		
Hotarare Judecatoreasca nr. Sentinta Civila nr. 789, din 25/04/1991 emis de Judecatoria Campulung Mold;		
B1	Intabulare, drept de PROPRIETATE, dobandit prin Hotarare Judecatoreasca, cota actuala 1/1 1) ȘALVARI ILIE 2) ȘALVARI MARIA DEFUNCT:Da	A1
<b>3508 / 08/12/2022</b>		
Act Notarial nr. Contract De Vanzare-Cumparare nr. 1676, din 03/06/1998 emis de BNP Scraba Horia Ilie;		
B3	Intabulare, drept de PROPRIETATE, dobandit prin Conventie, cota actuala 1/1 1) S.C. "HERMAN PROD"SRL POJORATA, CIF:999999999999, LIPSĂ CUI	A1.1

**C. Partea III. SARCINI .**

Inscrieri privind dezmembramintele dreptului de proprietate, drepturi reale de garanție și sarcini	Referințe
NU SUNT	

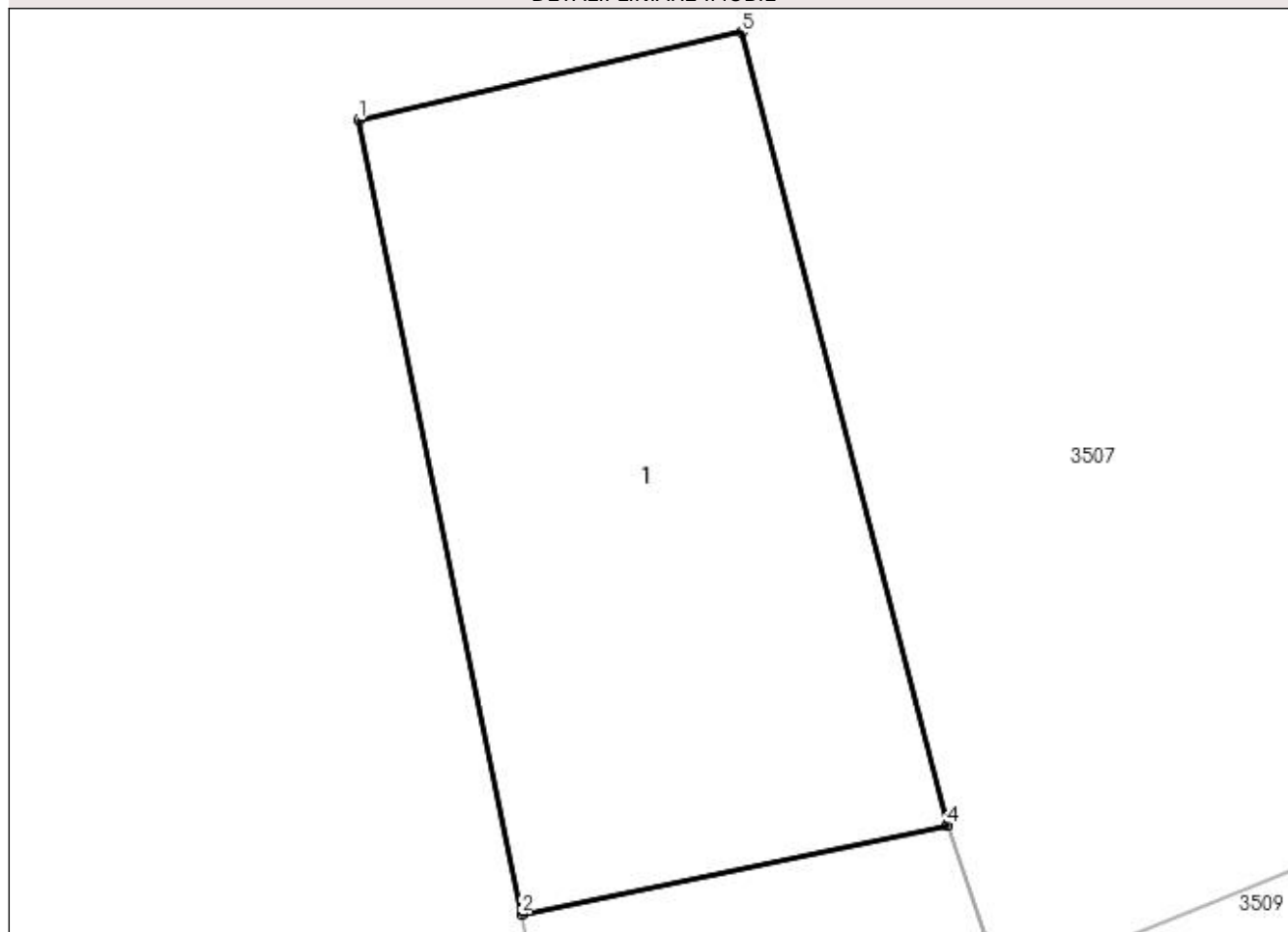
## Anexa Nr. 1 La Partea I

## Teren

Nr cadastral	Suprafața (mp)*	Observații / Referințe
32006	210	Provenit din CF 32006, nr. top. 2151/10

\* Suprafața este determinată în planul de proiecție Stereo 70.

## DETALII LINIARE IMOBIL



## Date referitoare la teren

Crt	Categorie folosință	Intravilan	Suprafața (mp)	Tarla	Parcelă	Nr. topo	Observații / Referințe
1	curți constructii	DA	210	-	-	-	

## Date referitoare la construcții

Crt	Număr	Destinație construcție	Supraf. (mp)	Situație juridică	Observații / Referințe
A1.1		constructii anexa	210	Cu acte	Nr. niveluri:1; S. construita la sol:210 mp; S. construita desfasurata:210 mp; Anexă, P, - hala pentru debitare busteni in cherestea (gater vertical)

## Lungime Segmente

1) Valorile lungimilor segmentelor sunt obținute din proiecție în plan.

Punct început	X / Y	Punct sfârșit	X / Y	Lungime segment (** (m)
1	535.416,559 668.154,252	2	535.420,627 668.134,446	20.219
2	535.420,627 668.134,446	3	535.431,251 668.136,656	10.851
3	535.431,251 668.136,656	4	535.431,253 668.136,657	0.002

Punct început	X / Y	Punct sfârșit	X / Y	Lungime segment (** (m)
4	535.431,253 668.136,657	5	535.426,11 668.156,434	20.435
5	535.426,11 668.156,434	1	535.416,559 668.154,252	9.797

\*\* Lungimile segmentelor sunt determinate în planul de proiecție Stereo 70 și sunt rotunjite la 1 milimetru.

\*\*\* Distanța dintre puncte este formată din segmente cumulate ce sunt mai mici decât valoarea 1 milimetru.



**DATE DESPRE IMOBILUL NR. 3509**

Oficiul de Cadastru și Publicitate Imobiliară SUCEAVA  
Biroul de Cadastru și Publicitate Imobiliară Campulung Moldovenesc

**A. Partea I. Descrierea imobilului**

TEREN Intravilan

Adresa: Loc. Pojorâta, Str Izvorul Giumalău, Nr. 98, 100, Jud. Suceava

Nr. Crt	Nr cadastral Nr. topografic	Suprafața* (mp)	Observații / Referințe
A1	35842	1.899	Sector cadastral:49 Teren neimpregmuit; Provenit din CF 35842, nr. top. 2151/6, 2150/3, 812/1

**Construcții**

Crt	Nr cadastral Nr. topografic	Adresa	Observații / Referințe
A1.1		Loc. Pojorâta, Str Izvorul Giumalău, Nr. 98, 100, Jud. Suceava	Nr. niveluri:2; S. construita la sol:110 mp; S. construita desfasurata:220 mp; Casă de locuit, P+E
A1.2		Loc. Pojorâta, Str Izvorul Giumalău, Nr. 98, 100, Jud. Suceava	Nr. niveluri:1; S. construita la sol:86 mp; S. construita desfasurata:86 mp; Anexă, P, sura
A1.3		Loc. Pojorâta, Str Izvorul Giumalău, Nr. 98, 100, Jud. Suceava	Nr. niveluri:1; S. construita la sol:40 mp; S. construita desfasurata:40 mp; Anexă, P

**B. Partea II. Proprietari și acte**

Inscrieri privitoare la dreptul de proprietate și alte drepturi reale	Referințe
<b>209 / 13/02/2002</b>	
Hotarare Judecatoreasca nr. Sentinta Civila nr. 1242, din 07/10/1999 emis de Judecatoria Campulung Moldovenesc;	
B1	Intabulare, drept de PROPRIETATE, dobandit prin Hotarare Judecatoreasca, cota actuala 1/1 1) CÂRLOANȚĂ GAVRIL
<b>3509 / 08/12/2022</b>	
Act Administrativ nr. Adeverință nr. 1700, din 02/11/2022 emis de Primăria Comunei Pojorâta;	
B3	Intabulare, drept de PROPRIETATE, dobandit prin Lege, cota actuala 1/1 1) CÂRLOANȚĂ GAVRIL

**C. Partea III. SARCINI .**

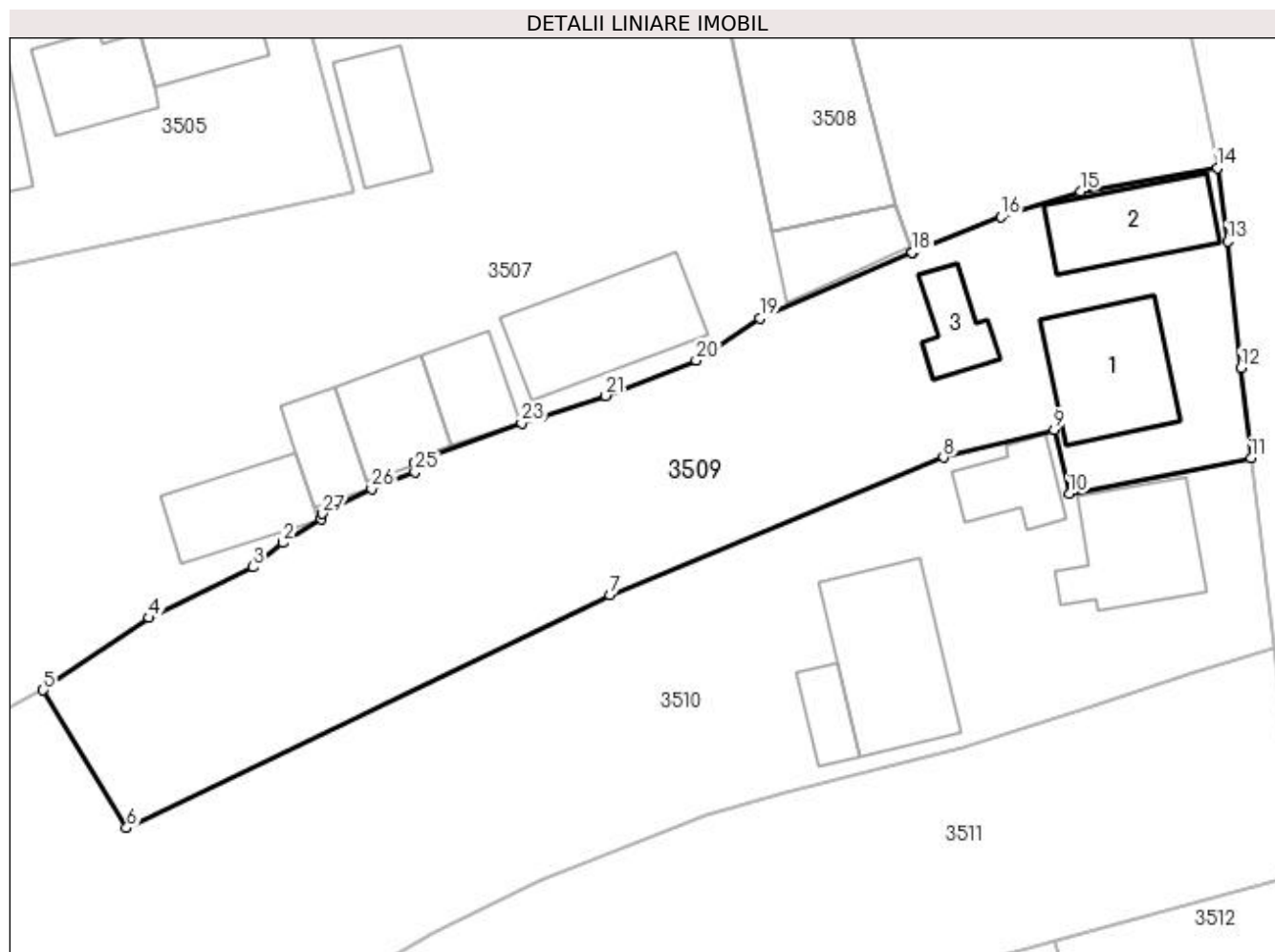
Inscrieri privind dezmembramintele dreptului de proprietate, drepturi reale de garanție și sarcini	Referințe
NU SUNT	

## Anexa Nr. 1 La Partea I

## Teren

Nr cadastral	Suprafața (mp)*	Observații / Referințe
35842	1.899	Provenit din CF 35842, nr. top. 2151/6, 2150/3, 812/1

\* Suprafața este determinată în planul de proiecție Stereo 70.



## Date referitoare la teren

Crt	Categorie folosință	Intra vilan	Suprafața (mp)	Tarla	Parcelă	Nr. topo	Observații / Referințe
1	curți constructii	DA	620	-	-	-	
2	faneata	DA	1.279	-	-	-	

## Date referitoare la construcții

Crt	Număr	Destinație construcție	Supraf. (mp)	Situație juridică	Observații / Referințe
A1.1		construcții de locuințe	110	Cu acte	Nr. niveluri:2; S. construita la sol:110 mp; S. construita desfasurata:220 mp; Casă de locuit, P+E
A1.2		construcții anexa	86	Cu acte	Nr. niveluri:1; S. construita la sol:86 mp; S. construita desfasurata:86 mp; Anexă, P, sura
A1.3		construcții anexa	40	Cu acte	Nr. niveluri:1; S. construita la sol:40 mp; S. construita desfasurata:40 mp; Anexă, P

## Lungime Segmente

1) Valorile lungimilor segmentelor sunt obținute din proiecție în plan.

Punct început	X / Y	Punct sfârșit	X / Y	Lungime segment (** (m)
1	535.381,995 668.109,821	2	535.378,7 668.107,782	3.875

Punct început	X / Y	Punct sfârșit	X / Y	Lungime segment (** (m)
2	535.378,7 668.107,782	3	535.376,149 668.105,713	3.285

Punct început	X / Y	Punct sfârșit	X / Y	Lungime segment (** (m)
3	535.376,149 668.105,713	4	535.367,237 668.101,37	9.914
5	535.358,149 668.095,176	6	535.365,303 668.083,361	13.812
7	535.406,719 668.103,295	8	535.435,313 668.115,109	30.938
9	535.444,811 668.117,473	10	535.446,096 668.111,995	5.627
11	535.461,674 668.115,041	12	535.460,824 668.122,765	7.771
13	535.459,663 668.133,617	14	535.458,792 668.139,909	6.352
15	535.447,063 668.137,899	16	535.440,253 668.135,697	7.157
17	535.432,652 668.132,657	18	535.432,65 668.132,656	0.002
19	535.419,564 668.127,025	20	535.414,119 668.123,423	6.529
21	535.406,362 668.120,395	22	535.400,898 668.118,615	5.747
23	535.399,149 668.118,054	24	535.389,948 668.114,652	9.81
25	535.390,023 668.113,836	26	535.386,308 668.112,395	3.985
27	535.382,106 668.110,285	1	535.381,995 668.109,821	0.477

Punct început	X / Y	Punct sfârșit	X / Y	Lungime segment (** (m)
4	535.367,237 668.101,37	5	535.358,149 668.095,176	10.998
6	535.365,303 668.083,361	7	535.406,719 668.103,295	45.964
8	535.435,313 668.115,109	9	535.444,811 668.117,473	9.788
10	535.446,096 668.111,995	11	535.461,674 668.115,041	15.873
12	535.460,824 668.122,765	13	535.459,663 668.133,617	10.914
14	535.458,792 668.139,909	15	535.447,063 668.137,899	11.9
16	535.440,253 668.135,697	17	535.432,652 668.132,657	8.186
18	535.432,65 668.132,656	19	535.419,564 668.127,025	14.246
20	535.414,119 668.123,423	21	535.406,362 668.120,395	8.327
22	535.400,898 668.118,615	23	535.399,149 668.118,054	1.837
24	535.389,948 668.114,652	25	535.390,023 668.113,836	0.819
26	535.386,308 668.112,395	27	535.382,106 668.110,285	4.702

\*\* Lungimile segmentelor sunt determinate în planul de proiecție Stereo 70 și sunt rotunjite la 1 milimetru.

\*\*\* Distanța dintre puncte este formată din segmente cumulate ce sunt mai mici decât valoarea 1 milimetru.







## DATE DESPRE IMOBILUL NR. 3510

Oficiul de Cadastru și Publicitate Imobiliară SUCEAVA  
Biroul de Cadastru și Publicitate Imobiliară Campulung Moldovenesc

## A. Partea I. Descrierea imobilului

TEREN Intravilan

Adresa: Loc. Pojorâta, Str Izvorul Giumalău, Nr. 102, Jud. Suceava

Nr. Crt	Nr cadastral Nr. topografic	Suprafața* (mp)	Observații / Referințe
A1	35841	2.724	Sector cadastral:49 Teren neimpregmuit; Provenit din CF 35841, nr. top. 2151/8, 2151/9, 2150/6

## Construcții

Crt	Nr cadastral Nr. topografic	Adresa	Observații / Referințe
A1.1		Loc. Pojorâta, Str Izvorul Giumalău, Nr. 102, Jud. Suceava	Nr. niveluri:2; S. construita la sol:104 mp; S. construita desfasurata:208 mp; Casă de locuit, P+E
A1.2		Loc. Pojorâta, Str Izvorul Giumalău, Nr. 102, Jud. Suceava	Nr. niveluri:1; S. construita la sol:138 mp; S. construita desfasurata:138 mp; Anexă, P
A1.3		Loc. Pojorâta, Str Izvorul Giumalău, Nr. 102, Jud. Suceava	Nr. niveluri:1; S. construita la sol:49 mp; S. construita desfasurata:49 mp; Anexă, P
A1.4		Loc. Pojorâta, Str Izvorul Giumalău, Nr. 102, Jud. Suceava	Nr. niveluri:1; S. construita la sol:30 mp; S. construita desfasurata:30 mp; Anexă, P

## B. Partea II. Proprietari și acte

Inscrieri privitoare la dreptul de proprietate și alte drepturi reale	Referințe
<b>222 / 16/02/1999</b>	
Act Notarial nr. Contract De Vânzare-Cumpărare nr. 275, din 10/02/1999 emis de BNP Scraba Horia Ilie;	
B1	A1
Intabulare, drept de PROPRIETATE, dobandit prin Conventie, cota actuala 2400/2724 1) CÂRLOANȚĂ MIHAI-CRISTIAN	
<b>3510 / 08/12/2022</b>	
Act Normativ nr. Lege nr. 7, din 13/03/1996 emis de Parlamentul României;	
B2	A1
Intabulare, drept de PROPRIETATE, dobandit prin Lege, cota actuala 324/2724 1) NEIDENTIFICAT NEIDENTIFICAT	
Act Administrativ nr. Adeverință nr. 1229, din 24/10/2022 emis de Primăria Comunei Pojorâta;	
B3	A1
Se notează posesia faptică în favoarea lui 1) CÂRLOANȚĂ MIHAI-CRISTIAN	
Act Administrativ nr. Adeverință nr. 1700, din 02/11/2022 emis de Primăria Comunei Pojorâta;	
B4	A1.1, A1.2, A1.3, A1.4
Intabulare, drept de PROPRIETATE, dobandit prin Lege, cota actuala 1/1 1) CÂRLOANȚĂ MIHAI-CRISTIAN	

## C. Partea III. SARCINI .

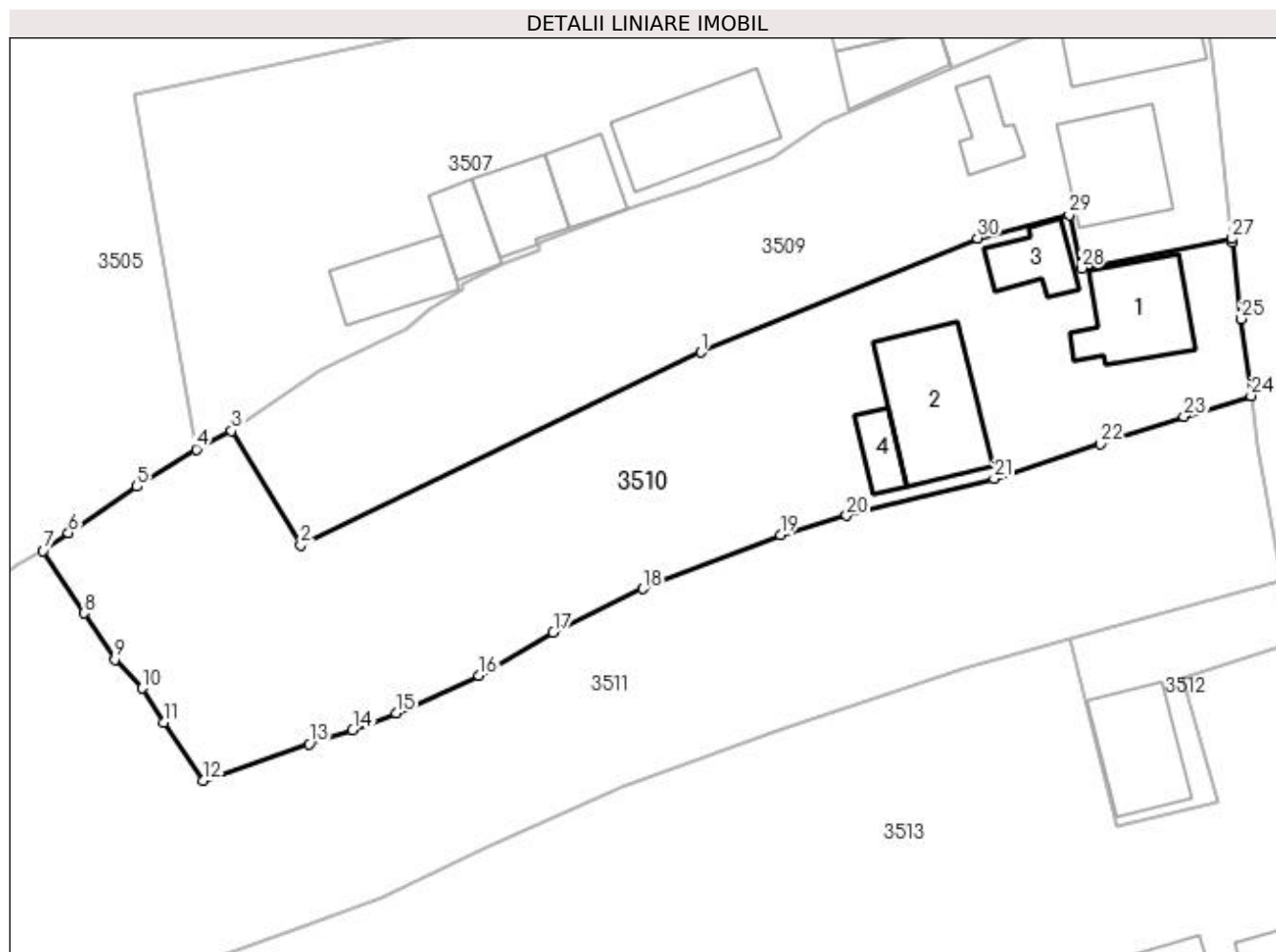
Inscrieri privind dezmembramintele dreptului de proprietate, drepturi reale de garanție și sarcini	Referințe
NU SUNT	

## Anexa Nr. 1 La Partea I

## Teren

Nr cadastral	Suprafața (mp)*	Observații / Referințe
35841	2.724	Provenit din CF 35841, nr. top. 2151/8, 2151/9, 2150/6

\* Suprafața este determinată în planul de proiecție Stereo 70.



## Date referitoare la teren

Crt	Categorie folosință	Intra vilan	Suprafața (mp)	Tarla	Parcelă	Nr. topo	Observații / Referințe
1	curți construcții	DA	906	-	-	-	
2	faneata	DA	1.818	-	-	-	

## Date referitoare la construcții

Crt	Număr	Destinație construcție	Supraf. (mp)	Situație juridică	Observații / Referințe
A1.1		construcții de locuințe	104	Cu acte	Nr. niveluri:2; S. construita la sol:104 mp; S. construita desfasurata:208 mp; Casă de locuit, P+E
A1.2		construcții anexa	138	Cu acte	Nr. niveluri:1; S. construita la sol:138 mp; S. construita desfasurata:138 mp; Anexă, P
A1.3		construcții anexa	49	Cu acte	Nr. niveluri:1; S. construita la sol:49 mp; S. construita desfasurata:49 mp; Anexă, P
A1.4		construcții anexa	30	Cu acte	Nr. niveluri:1; S. construita la sol:30 mp; S. construita desfasurata:30 mp; Anexă, P

## Lungime Segmente

1) Valorile lungimilor segmentelor sunt obținute din proiecție în plan.

Punct început	X / Y	Punct sfârșit	X / Y	Lungime segment (** (m)	Punct început	X / Y	Punct sfârșit	X / Y	Lungime segment (** (m)
---------------	-------	---------------	-------	-------------------------	---------------	-------	---------------	-------	-------------------------

Punct început	X / Y	Punct sfârșit	X / Y	Lungime segment (** (m)
1	535.406,719 668.103,295	2	535.365,303 668.083,361	45.964
3	535.358,149 668.095,176	4	535.354,5 668.093,263	4.12
5	535.348,348 668.089,415	6	535.341,27 668.084,611	8.554
7	535.338,66 668.082,767	8	535.342,855 668.076,315	7.696
9	535.346,078 668.071,516	10	535.348,915 668.068,544	4.109
11	535.351,111 668.065,027	12	535.355,187 668.058,994	7.281
13	535.366,188 668.062,775	14	535.370,685 668.064,257	4.735
15	535.375,184 668.066,009	16	535.383,775 668.069,832	9.403
17	535.391,434 668.074,329	18	535.400,728 668.078,842	10.332
19	535.414,948 668.084,414	20	535.421,791 668.086,41	7.128
21	535.437,048 668.090,231	22	535.448,052 668.093,796	11.567
23	535.456,688 668.096,654	24	535.463,647 668.098,803	7.283
25	535.462,634 668.106,743	26	535.461,709 668.114,721	8.031
27	535.461,674 668.115,041	28	535.446,096 668.111,995	15.873
29	535.444,811 668.117,473	30	535.435,313 668.115,109	9.788

Punct început	X / Y	Punct sfârșit	X / Y	Lungime segment (** (m)
2	535.365,303 668.083,361	3	535.358,149 668.095,176	13.812
4	535.354,5 668.093,263	5	535.348,348 668.089,415	7.256
6	535.341,27 668.084,611	7	535.338,66 668.082,767	3.196
8	535.342,855 668.076,315	9	535.346,078 668.071,516	5.781
10	535.348,915 668.068,544	11	535.351,111 668.065,027	4.146
12	535.355,187 668.058,994	13	535.366,188 668.062,775	11.633
14	535.370,685 668.064,257	15	535.375,184 668.066,009	4.828
16	535.383,775 668.069,832	17	535.391,434 668.074,329	8.882
18	535.400,728 668.078,842	19	535.414,948 668.084,414	15.273
20	535.421,791 668.086,41	21	535.437,048 668.090,231	15.728
22	535.448,052 668.093,796	23	535.456,688 668.096,654	9.097
24	535.463,647 668.098,803	25	535.462,634 668.106,743	8.004
26	535.461,709 668.114,721	27	535.461,674 668.115,041	0.322
28	535.446,096 668.111,995	29	535.444,811 668.117,473	5.627
30	535.435,313 668.115,109	1	535.406,719 668.103,295	30.938

\*\* Lungimile segmentelor sunt determinate în planul de proiecție Stereo 70 și sunt rotunjite la 1 milimetru.

\*\*\* Distanța dintre puncte este formată din segmente cumulate ce sunt mai mici decât valoarea 1 milimetru.



**DATE DESPRE IMOBILUL NR. 3511**

Oficiul de Cadastru și Publicitate Imobiliară SUCEAVA  
Biroul de Cadastru și Publicitate Imobiliară Campulung Moldovenesc

**A. Partea I. Descrierea imobilului**

TEREN Necunoscut

Adresa: Loc. Pojorâta, Jud. Suceava, Loc numit IZVOR

Nr. Crt	Nr cadastral Nr. topografic	Suprafața* (mp)	Observații / Referințe
A1	32725	10.146	Sector cadastral:49 Teren neimprejmuit; CF 32725, nr. top. 2151/3, 2150/1

**B. Partea II. Proprietari și acte**

Inscrieri privitoare la dreptul de proprietate și alte drepturi reale	Referințe
<b>3511 / 07/12/2022</b>	
Act Normativ nr. Lege nr. 7, din 12/03/1996 emis de Parlamentul României;	
B1	A1
Intabulare, drept de PROPRIETATE, dobandit prin Lege, cota actuala 1/1 1) NEIDENTIFICAT NEIDENTIFICAT	
Act Administrativ nr. Adeverință nr. 1230, din 23/10/2022 emis de Primăria Comunei Pojorâta;	
B2	A1
Se notează posesia faptică în favoarea lui 1) ZLEVOACĂ IACOB	

**C. Partea III. SARCINI .**

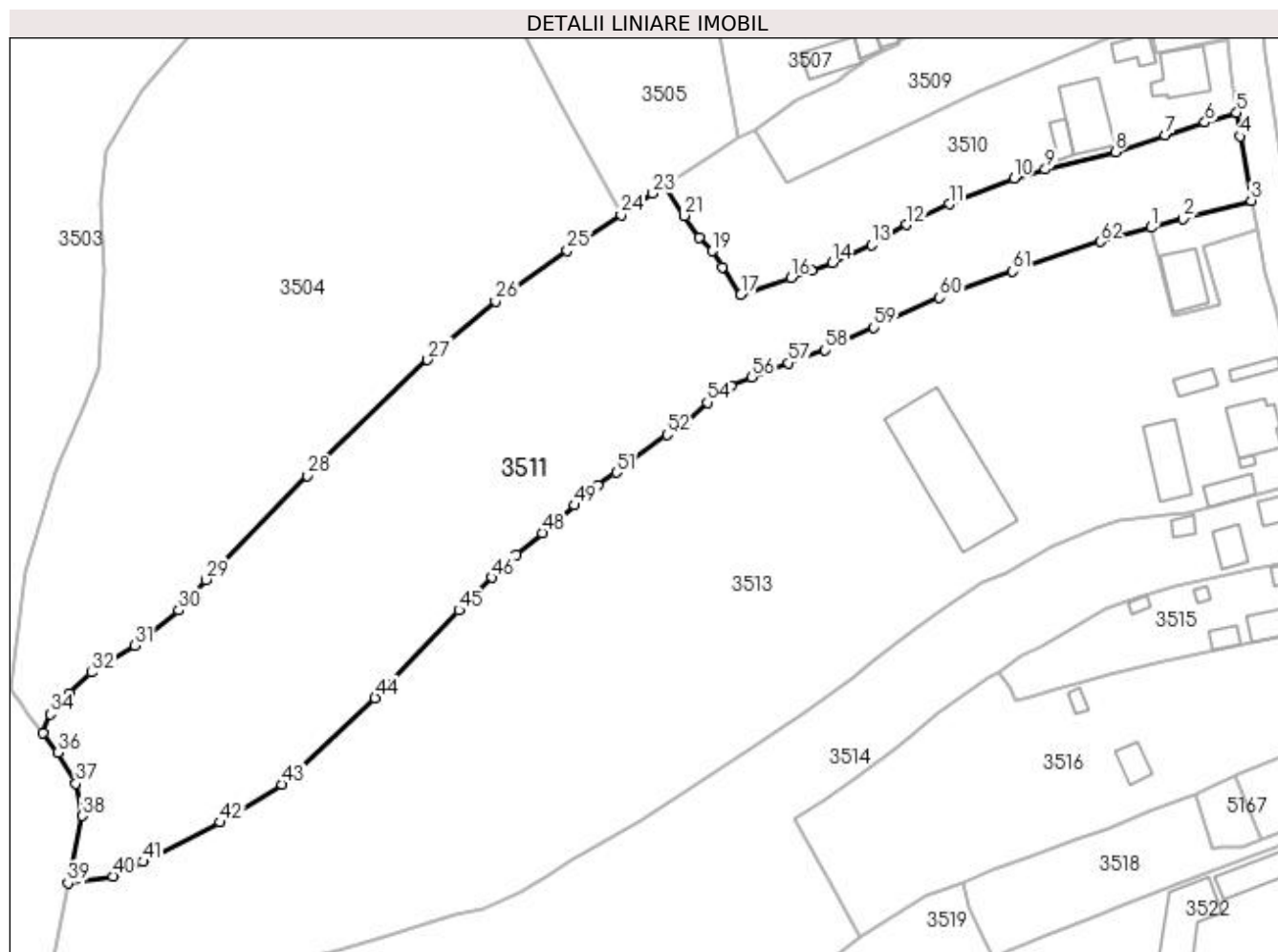
Inscrieri privind dezmembramintele dreptului de proprietate, drepturi reale de garanție și sarcini	Referințe
NU SUNT	

## Anexa Nr. 1 La Partea I

## Teren

Nr cadastral	Suprafața (mp)*	Observații / Referințe
32725	10.146	CF 32725, nr. top. 2151/3, 2150/1

\* Suprafața este determinată în planul de proiecție Stereo 70.



## Date referitoare la teren

Crt	Categorie folosință	Intravilan	Suprafața (mp)	Tarla	Parcelă	Nr. topo	Observații / Referințe
1	faneata	DA	3.570	-	-	-	
2	pasune	NU	6.576	-	-	-	

## Lungime Segmente

1) Valorile lungimilor segmentelor sunt obținute din proiecție în plan.

Punct început	X / Y	Punct sfârșit	X / Y	Lungime segment	Punct început	X / Y	Punct sfârșit	X / Y	Lungime segment	Punct început	X / Y	Punct sfârșit	X / Y	Lungime segment
1	535.444,897 668.073,679	2	535.451,905 668.075,599	7.266	2	535.451,905 668.075,599	3	535.466,794 668.079,603	15.418	3	535.466,794 668.079,603	4	535.464,378 668.093,646	14.249
4	535.464,378 668.093,646	5	535.463,647 668.098,803	5.209	5	535.463,647 668.098,803	6	535.456,688 668.096,654	7.283	6	535.456,688 668.096,654	7	535.448,052 668.093,796	9.097
7	535.448,052 668.093,796	8	535.437,048 668.090,231	11.567	8	535.437,048 668.090,231	9	535.421,791 668.086,41	15.728	9	535.421,791 668.086,41	10	535.414,948 668.084,414	7.128
10	535.414,948 668.084,414	11	535.400,728 668.078,842	15.273	11	535.400,728 668.078,842	12	535.391,434 668.074,329	10.332	12	535.391,434 668.074,329	13	535.383,775 668.069,832	8.882
13	535.383,775 668.069,832	14	535.375,184 668.066,009	9.403	14	535.375,184 668.066,009	15	535.370,685 668.064,257	4.828	15	535.370,685 668.064,257	16	535.366,188 668.062,775	4.735

Punct început	X / Y	Punct sfârșit	X / Y	Lungime segment	Punct început	X / Y	Punct sfârșit	X / Y	Lungime segment	Punct început	X / Y	Punct sfârșit	X / Y	Lungime segment
16	535.366,188 668.062,775	17	535.355,187 668.058,994	11.633	17	535.355,187 668.058,994	18	535.351,111 668.065,027	7.281	18	535.351,111 668.065,027	19	535.348,915 668.068,544	4.146
19	535.348,915 668.068,544	20	535.346,078 668.071,516	4.109	20	535.346,078 668.071,516	21	535.342,855 668.076,315	5.781	21	535.342,855 668.076,315	22	535.338,66 668.082,767	7.696
22	535.338,66 668.082,767	23	535.335,912 668.081,187	3.17	23	535.335,912 668.081,187	24	535.328,98 668.076,512	8.361	24	535.328,98 668.076,512	25	535.317,258 668.068,606	14.139
25	535.317,258 668.068,606	26	535.301,512 668.057,573	19.227	26	535.301,512 668.057,573	27	535.286,696 668.044,793	19.566	27	535.286,696 668.044,793	28	535.260,3 668.019,479	36.572
28	535.260,3 668.019,479	29	535.238,15 667.996,74	31.744	29	535.238,15 667.996,74	30	535.232,323 667.990,003	8.907	30	535.232,323 667.990,003	31	535.222,668 667.982,351	12.32
31	535.222,668 667.982,351	32	535.213,182 667.976,447	11.173	32	535.213,182 667.976,447	33	535.208,261 667.971,916	6.689	33	535.208,261 667.971,916	34	535.204,081 667.967,366	6.179
34	535.204,081 667.967,366	35	535.202,601 667.963,266	4.359	35	535.202,601 667.963,266	36	535.205,852 667.958,915	5.431	36	535.205,852 667.958,915	37	535.209,756 667.952,166	7.797
37	535.209,756 667.952,166	38	535.211,09 667.945,096	7.195	38	535.211,09 667.945,096	39	535.208,01 667.930,376	15.039	39	535.208,01 667.930,376	40	535.217,916 667.931,873	10.018
40	535.217,916 667.931,873	41	535.224,423 667.935,08	7.254	41	535.224,423 667.935,08	42	535.241,361 667.943,648	18.982	42	535.241,361 667.943,648	43	535.254,762 667.951,997	15.789
43	535.254,762 667.951,997	44	535.275,212 667.970,882	27.836	44	535.275,212 667.970,882	45	535.293,506 667.990,051	26.498	45	535.293,506 667.990,051	46	535.300,68 667.997,192	10.122
46	535.300,68 667.997,192	47	535.306,09 668.002,191	7.366	47	535.306,09 668.002,191	48	535.311,751 668.006,968	7.407	48	535.311,751 668.006,968	49	535.318,753 668.012,988	9.234
49	535.318,753 668.012,988	50	535.324,023 668.017,265	6.787	50	535.324,023 668.017,265	51	535.327,95 668.020,129	4.86	51	535.327,95 668.020,129	52	535.339,08 668.028,41	13.873
52	535.339,08 668.028,41	53	535.343,374 668.031,553	5.321	53	535.343,374 668.031,553	54	535.347,86 668.035,458	5.948	54	535.347,86 668.035,458	55	535.353,046 668.039,11	6.343
55	535.353,046 668.039,11	56	535.357,577 668.041,044	4.926	56	535.357,577 668.041,044	57	535.365,654 668.044,082	8.629	57	535.365,654 668.044,082	58	535.373,637 668.046,923	8.473
58	535.373,637 668.046,923	59	535.384,236 668.051,859	11.692	59	535.384,236 668.051,859	60	535.398,615 668.058,394	15.794	60	535.398,615 668.058,394	61	535.414,637 668.064,112	17.012
61	535.414,637 668.064,112	62	535.433,785 668.070,635	20.229	62	535.433,785 668.070,635	1	535.444,897 668.073,679	11.521					

\*\* Lungimile segmentelor sunt determinate în planul de proiecție Stereo 70 și sunt rotunjite la 1 milimetru.

\*\*\* Distanța dintre puncte este formată din segmente cumulate ce sunt mai mici decât valoarea 1 milimetru.





**DATE DESPRE IMOBILUL NR. 3512**

Oficiul de Cadastru și Publicitate Imobiliară SUCEAVA  
Biroul de Cadastru și Publicitate Imobiliară Campulung Moldovenesc

**A. Partea I. Descrierea imobilului**

TEREN Intravilan

Adresa: Loc. Pojorâta, Jud. Suceava, Loc numit IZVOR

Nr. Crt	Nr cadastral Nr. topografic	Suprafața* (mp)	Observații / Referințe
A1	31957	292	Sector cadastral:49 Teren neimprejmuit; Provenit din CF 31957, nr. top. 2151/20

**Construcții**

Crt	Nr cadastral Nr. topografic	Adresa	Observații / Referințe
A1.1		Loc. Pojorâta, Jud. Suceava, Loc numit IZVOR	Nr. niveluri:1; S. construita la sol:100 mp; S. construita desfasurata:100 mp; Anexă, P

**B. Partea II. Proprietari și acte**

Inscrieri privitoare la dreptul de proprietate și alte drepturi reale		Referințe
<b>3737 / 17/09/1997</b>		
Act Notarial nr. Contract De Vanzare-Cumparare nr. 2927, din 16/09/1997 emis de BNP Scraba Horia Ilie;		
B1	Intabulare, drept de PROPRIETATE, dobandit prin Conventie, cota actuala 1/1 1) BURDUHOS DINU-EUGEN	A1
<b>3512 / 08/12/2022</b>		
Act Administrativ nr. Adeverință nr. 1700, din 02/11/2022 emis de Primăria Comunei Pojorâta;		
B2	Intabulare, drept de PROPRIETATE, dobandit prin Lege, cota actuala 1/1 1) BURDUHOS DINU-EUGEN	A1.1

**C. Partea III. SARCINI .**

Inscrieri privind dezmembramintele dreptului de proprietate, drepturi reale de garanție și sarcini	Referințe
NU SUNT	

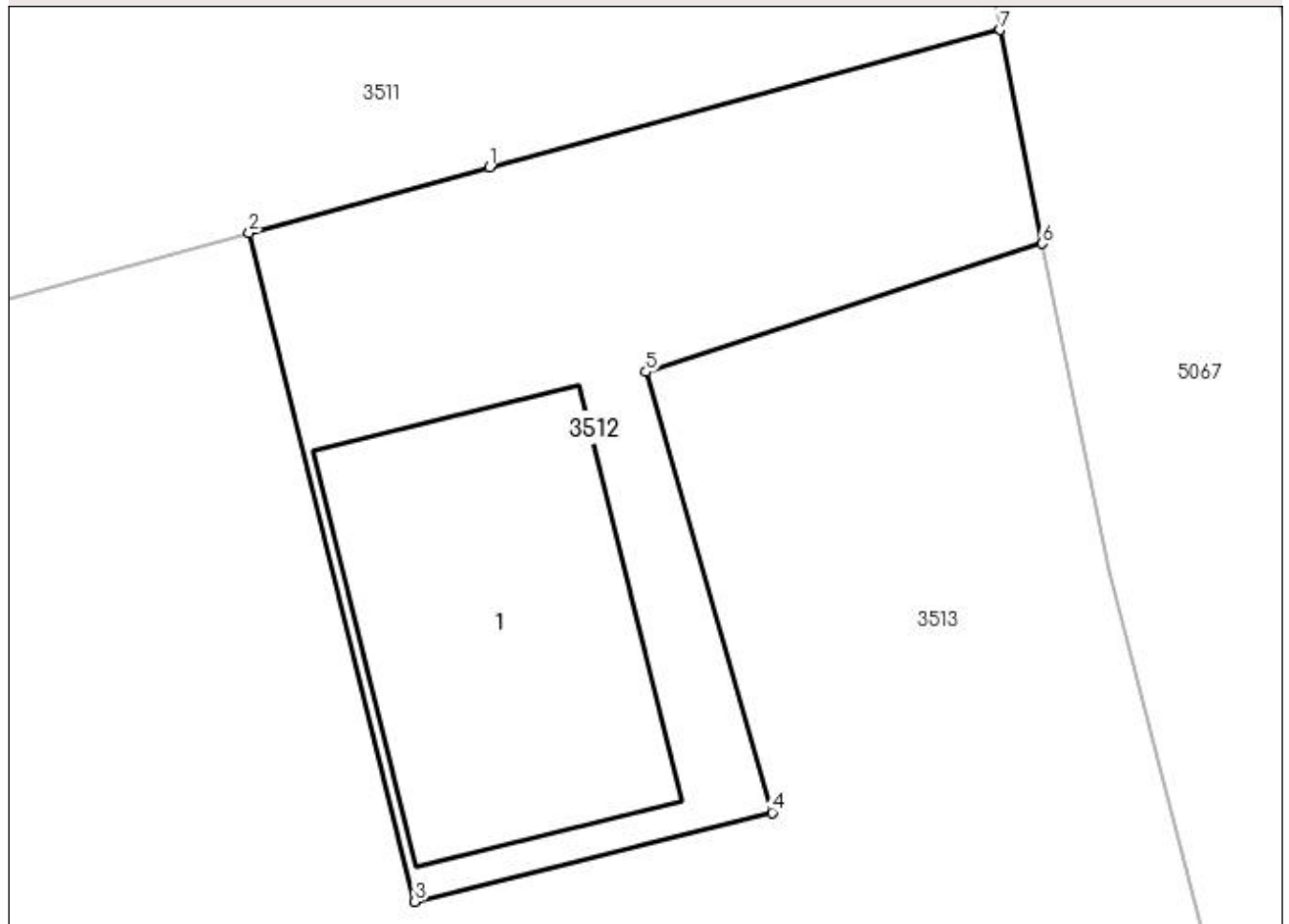
## Anexa Nr. 1 La Partea I

## Teren

Nr cadastral	Suprafața (mp)*	Observații / Referințe
31957	292	Provenit din CF 31957, nr. top. 2151/20

\* Suprafața este determinată în planul de proiecție Stereo 70.

## DETALII LINIARE IMOBIL



## Date referitoare la teren

Crt	Categorie folosință	Intra vilan	Suprafața (mp)	Tarla	Parcelă	Nr. topo	Observații / Referințe
1	curți constructii	DA	292	-	-	-	

## Date referitoare la construcții

Crt	Număr	Destinație construcție	Supraf. (mp)	Situație juridică	Observații / Referințe
A1.1		constructii anexa	100	Cu acte	Nr. niveluri:1; S. construita la sol:100 mp; S. construita desfasurata:100 mp; Anexă, P

## Lungime Segmente

1) Valorile lungimilor segmentelor sunt obținute din proiecție în plan.

Punct început	X / Y	Punct sfârșit	X / Y	Lungime segment (** (m)
1	535.451,905 668.075,599	2	535.444,897 668.073,679	7.266
2	535.444,897 668.073,679	3	535.449,723 668.054,186	20.082
3	535.449,723 668.054,186	4	535.460,15 668.056,781	10.745
4	535.460,15 668.056,781	5	535.456,469 668.069,627	13.363

Punct început	X / Y	Punct sfârșit	X / Y	Lungime segment (** (m)
5	535.456,469 668.069,627	6	535.468,01 668.073,376	12.135
6	535.468,01 668.073,376	7	535.466,794 668.079,603	6.345
7	535.466,794 668.079,603	1	535.451,905 668.075,599	15.418

\*\* Lungimile segmentelor sunt determinate în planul de proiecție Stereo 70 și sunt rotunjite la 1 milimetru.

\*\*\* Distanța dintre puncte este formată din segmente cumulate ce sunt mai mici decât valoarea 1 milimetru.





## DATE DESPRE IMOBILUL NR. 3513

Oficiul de Cadastru și Publicitate Imobiliară SUCEAVA  
Biroul de Cadastru și Publicitate Imobiliară Campulung Moldovenesc

## A. Partea I. Descrierea imobilului

TEREN Necunoscut

Adresa: Loc. Pojorâta, Str Izvorul Giumalău, Nr. 104, 106, Jud. Suceava

Nr. Crt	Nr cadastral Nr. topografic	Suprafața* (mp)	Observații / Referințe
A1	32213	16.236	Sector cadastral:49 Teren neimprejmuit; Provenit din CF 32213, nr. top. 642, 2151/2, 2163/1, 3543

## Construcții

Crt	Nr cadastral Nr. topografic	Adresa	Observații / Referințe
A1.1		Loc. Pojorâta, Str Izvorul Giumalău, Nr. 104, 106, Jud. Suceava	Nr. niveluri:2; S. construita la sol:113 mp; S. construita desfasurata:226 mp; Casă de locuit, P+E
A1.2		Loc. Pojorâta, Str Izvorul Giumalău, Nr. 104, 106, Jud. Suceava	Nr. niveluri:1; S. construita la sol:7 mp; S. construita desfasurata:7 mp; Anexă, P
A1.3		Loc. Pojorâta, Str Izvorul Giumalău, Nr. 104, 106, Jud. Suceava	Nr. niveluri:1; S. construita la sol:50 mp; S. construita desfasurata:50 mp; Anexă, P
A1.4		Loc. Pojorâta, Str Izvorul Giumalău, Nr. 104, 106, Jud. Suceava	Nr. niveluri:1; S. construita la sol:119 mp; S. construita desfasurata:119 mp; Anexă, P
A1.5		Loc. Pojorâta, Str Izvorul Giumalău, Nr. 104, 106, Jud. Suceava	Nr. niveluri:1; S. construita la sol:459 mp; S. construita desfasurata:459 mp; Anexă, P
A1.6		Loc. Pojorâta, Str Izvorul Giumalău, Nr. 104, 106, Jud. Suceava	Nr. niveluri:1; S. construita la sol:36 mp; S. construita desfasurata:36 mp; Anexă, P
A1.7		Loc. Pojorâta, Str Izvorul Giumalău, Nr. 104, 106, Jud. Suceava	Nr. niveluri:1; S. construita la sol:27 mp; S. construita desfasurata:27 mp; Anexă, P

## B. Partea II. Proprietari și acte

Inscrieri privitoare la dreptul de proprietate și alte drepturi reale	Referințe
<b>10649 / 22/07/2015</b>	
Act Notarial nr. 2274, din 21/07/2015 emis de Scraba Luminita Doru Paul;	
B1	A1
Intabulare, drept de PROPRIETATEcu titlu de donatie, dobandit prin Conventie, cota actuala 3091/16236 1) BURDUHOS DINU-EUGEN 2) BURDUHOS GEORGETA	
<b>3513 / 08/12/2022</b>	
Act Normativ nr. Lege nr. 7, din 13/03/1996 emis de Parlamentul României;	
B2	A1
Intabulare, drept de PROPRIETATE, dobandit prin Lege, cota actuala 13145/16236 1) NEIDENTIFICAT NEIDENTIFICAT	
Act Administrativ nr. Adeverință nr. 1231, din 24/10/2022 emis de Primăria Comunei Pojorâta;	
B3	A1
Se notează posesia faptică în favoarea lui 1) BURDUHOS DINU-EUGEN 2) BURDUHOS GEORGETA	
<b>10649 / 22/07/2015</b>	
Act Notarial nr. 2274, din 21/07/2015 emis de Scraba Luminita Doru Paul;	
B4	A1.1
Intabulare, drept de PROPRIETATEcu titlu de donatie, dobandit prin Conventie, cota actuala 1/1 1) BURDUHOS DINU - EUGEN 2) BURDUHOS GEORGETA	
<b>3513 / 08/12/2022</b>	
Act Administrativ nr. Adeverință nr.1700, din 02/11/2022 emis de Primăria Comunei Pojorâta;	
B5	A1.2, A1.3, A1.4, A1.5, A1.6, A1.7
Intabulare, drept de PROPRIETATE, dobandit prin Lege, cota actuala 1/1 1) BURDUHOS DINU-EUGEN 2) BURDUHOS GEORGETA	

## C. Partea III. SARCINI

Inscrieri privind dezmembramintele dreptului de proprietate, drepturi reale de garanție și sarcini	Referințe
--	-----------

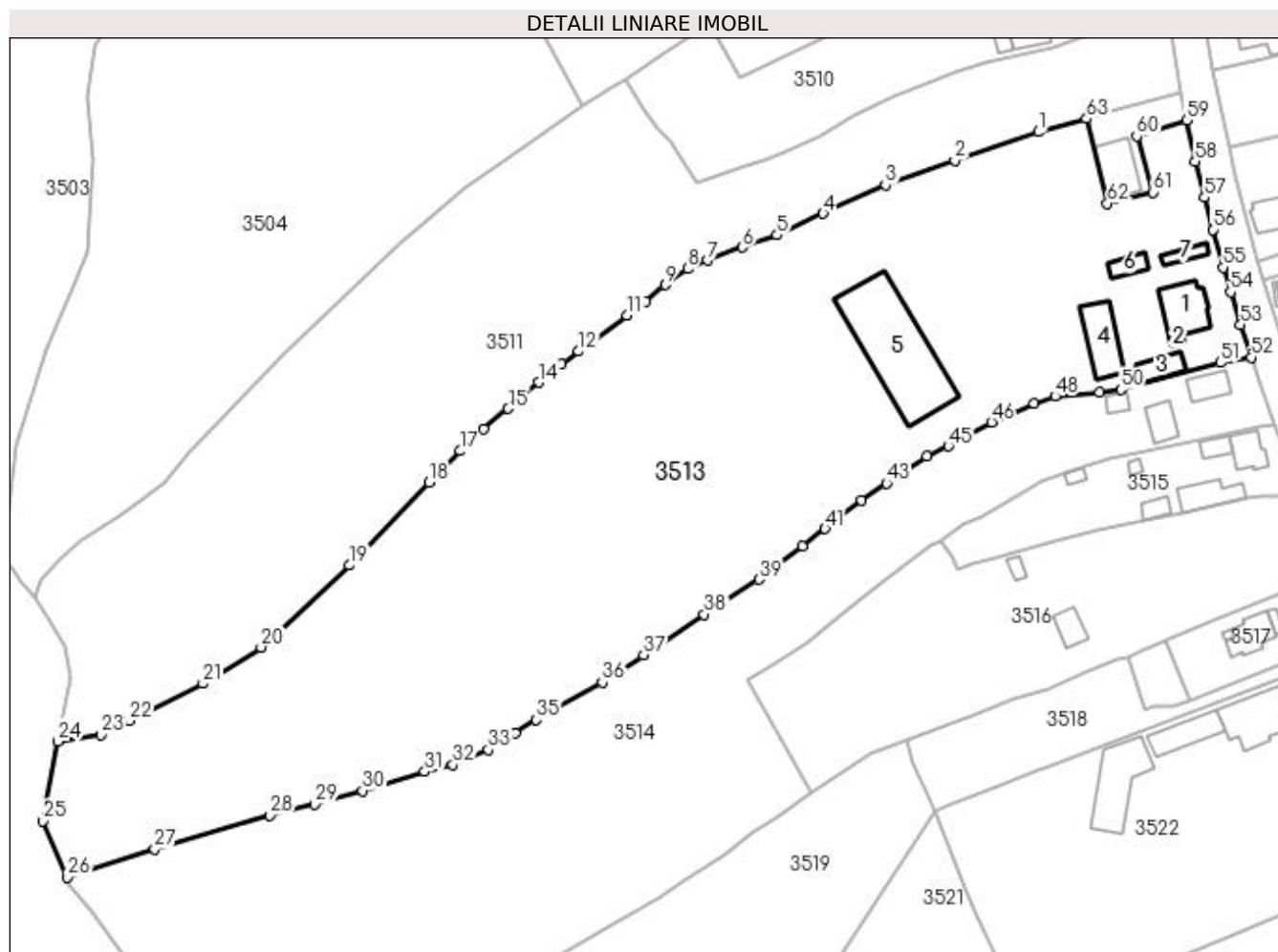
Inscrieri privind dezmembramintele dreptului de proprietate, drepturi reale de garanție și sarcini		Referințe
<b>10649 / 22/07/2015</b>		
Act Notarial nr. 2274, din 21/07/2015 emis de Scraba Luminita Doru Paul;		
C1	Intabulare, drept de IPOTECA LEGALA, Valoare:0 1) <b>BURDUHOS VICTOR</b>	A1, A1.1
C2	Intabulare, drept de IPOTECA LEGALA, Valoare:0 conf.art.2386 alin.4 din NCC pentru plata rentei in bani corespunzatoare intretinerii neexecutate 1) <b>BURDUHOS ELPIDIA-STELA</b>	A1, A1.1

## Anexa Nr. 1 La Partea I

## Teren

Nr cadastral	Suprafața (mp)*	Observații / Referințe
32213	16.236	Provenit din CF 32213, nr. top. 642, 2151/2, 2163/1, 3543

\* Suprafața este determinată în planul de proiecție Stereo 70.



## Date referitoare la teren

Crt	Categorie folosință	Intra vilan	Suprafața (mp)	Tarla	Parcelă	Nr. topo	Observații / Referințe
1	curți construcții	DA	2.817	-	-	-	
2	faneata	DA	5.436	-	-	-	
3	pasune	NU	7.983	-	-	-	

## Date referitoare la construcții

Crt	Număr	Destinație construcție	Supraf. (mp)	Situație juridică	Observații / Referințe
A1.1		construcții de locuințe	113	Cu acte	Nr. niveluri:2; S. construita la sol:113 mp; S. construita desfasurata:226 mp; Casă de locuit, P+E
A1.2		construcții anexa	7	Cu acte	Nr. niveluri:1; S. construita la sol:7 mp; S. construita desfasurata:7 mp; Anexă, P
A1.3		construcții anexa	50	Cu acte	Nr. niveluri:1; S. construita la sol:50 mp; S. construita desfasurata:50 mp; Anexă, P
A1.4		construcții anexa	119	Cu acte	Nr. niveluri:1; S. construita la sol:119 mp; S. construita desfasurata:119 mp; Anexă, P
A1.5		construcții anexa	459	Cu acte	Nr. niveluri:1; S. construita la sol:459 mp; S. construita desfasurata:459 mp; Anexă, P
A1.6		construcții anexa	36	Cu acte	Nr. niveluri:1; S. construita la sol:36 mp; S. construita desfasurata:36 mp; Anexă, P
A1.7		construcții anexa	27	Cu acte	Nr. niveluri:1; S. construita la sol:27 mp; S. construita desfasurata:27 mp; Anexă, P

## Lungime Segmente

1) Valorile lungimilor segmentelor sunt obținute din proiecție în plan.

Punct început	X / Y	Punct sfârșit	X / Y	Lungime segment	Punct început	X / Y	Punct sfârșit	X / Y	Lungime segment	Punct început	X / Y	Punct sfârșit	X / Y	Lungime segment
1	535.433,785 668.070,635	2	535.414,637 668.064,112	20.229	2	535.414,637 668.064,112	3	535.398,615 668.058,394	17.012	3	535.398,615 668.058,394	4	535.384,236 668.051,859	15.794
4	535.384,236 668.051,859	5	535.373,637 668.046,923	11.692	5	535.373,637 668.046,923	6	535.365,654 668.044,082	8.473	6	535.365,654 668.044,082	7	535.357,577 668.041,044	8.629
7	535.357,577 668.041,044	8	535.353,046 668.039,11	4.926	8	535.353,046 668.039,11	9	535.347,86 668.035,458	6.343	9	535.347,86 668.035,458	10	535.343,374 668.031,553	5.948
10	535.343,374 668.031,553	11	535.339,08 668.028,41	5.321	11	535.339,08 668.028,41	12	535.327,95 668.020,129	13.873	12	535.327,95 668.020,129	13	535.324,023 668.017,265	4.86
13	535.324,023 668.017,265	14	535.318,753 668.012,988	6.787	14	535.318,753 668.012,988	15	535.311,751 668.006,968	9.234	15	535.311,751 668.006,968	16	535.306,09 668.002,191	7.407
16	535.306,09 668.002,191	17	535.300,68 667.997,192	7.366	17	535.300,68 667.997,192	18	535.293,506 667.990,051	10.122	18	535.293,506 667.990,051	19	535.275,212 667.970,882	26.498
19	535.275,212 667.970,882	20	535.254,762 667.951,997	27.836	20	535.254,762 667.951,997	21	535.241,361 667.943,648	15.789	21	535.241,361 667.943,648	22	535.224,423 667.935,08	18.982
22	535.224,423 667.935,08	23	535.217,916 667.931,873	7.254	23	535.217,916 667.931,873	24	535.208,01 667.930,376	10.018	24	535.208,01 667.930,376	25	535.204,599 667.912,043	18.648
25	535.204,599 667.912,043	26	535.210,153 667.899,079	14.104	26	535.210,153 667.899,079	27	535.230,285 667.905,587	21.158	27	535.230,285 667.905,587	28	535.256,906 667.913,332	27.725
28	535.256,906 667.913,332	29	535.267,168 667.915,817	10.559	29	535.267,168 667.915,817	30	535.278,157 667.918,968	11.432	30	535.278,157 667.918,968	31	535.292,509 667.923,376	15.014
31	535.292,509 667.923,376	32	535.298,954 667.924,936	6.631	32	535.298,954 667.924,936	33	535.307,098 667.928,445	8.868	33	535.307,098 667.928,445	34	535.313,29 667.932,345	7.318
34	535.313,29 667.932,345	35	535.318,222 667.935,289	5.744	35	535.318,222 667.935,289	36	535.333,394 667.943,9	17.445	36	535.333,394 667.943,9	37	535.342,877 667.950,278	11.428
37	535.342,877 667.950,278	38	535.356,863 667.959,586	16.8	38	535.356,863 667.959,586	39	535.369,475 667.967,641	14.965	39	535.369,475 667.967,641	40	535.379,564 667.975,336	12.689
40	535.379,564 667.975,336	41	535.384,678 667.979,289	6.464	41	535.384,678 667.979,289	42	535.393,154 667.985,801	10.689	42	535.393,154 667.985,801	43	535.398,872 667.989,789	6.971
43	535.398,872 667.989,789	44	535.408,086 667.996,037	11.133	44	535.408,086 667.996,037	45	535.413,153 667.998,301	5.55	45	535.413,153 667.998,301	46	535.423,025 668.003,804	11.302
46	535.423,025 668.003,804	47	535.432,882 668.008,123	10.762	47	535.432,882 668.008,123	48	535.437,671 668.009,799	5.074	48	535.437,671 668.009,799	49	535.447,982 668.010,708	10.351
49	535.447,982 668.010,708	50	535.452,814 668.011,295	4.868	50	535.452,814 668.011,295	51	535.475,793 668.017,497	23.801	51	535.475,793 668.017,497	52	535.482,849 668.018,746	7.166
52	535.482,849 668.018,746	53	535.480,41 668.026,203	7.846	53	535.480,41 668.026,203	54	535.478,081 668.033,773	7.92	54	535.478,081 668.033,773	55	535.476,38 668.039,472	5.947
55	535.476,38 668.039,472	56	535.474,029 668.048,136	8.977	56	535.474,029 668.048,136	57	535.472,116 668.055,566	7.672	57	535.472,116 668.055,566	58	535.469,963 668.063,828	8.538
58	535.469,963 668.063,828	59	535.468,01 668.073,376	9.746	59	535.468,01 668.073,376	60	535.456,469 668.069,627	12.135	60	535.456,469 668.069,627	61	535.460,15 668.056,781	13.363
61	535.460,15 668.056,781	62	535.449,723 668.054,186	10.745	62	535.449,723 668.054,186	63	535.444,897 668.073,679	20.082	63	535.444,897 668.073,679	1	535.433,785 668.070,635	11.521

\*\* Lungimile segmentelor sunt determinate în planul de proiecție Stereo 70 și sunt rotunjite la 1 milimetru.

\*\*\* Distanța dintre puncte este formată din segmente cumulate ce sunt mai mici decât valoarea 1 milimetru.



**DATE DESPRE IMOBILUL NR. 3514**

Oficiul de Cadastru și Publicitate Imobiliară SUCEAVA  
Biroul de Cadastru și Publicitate Imobiliară Campulung Moldovenesc

**A. Partea I. Descrierea imobilului**

TEREN Necunoscut

Adresa: Loc. Pojorâta, Str Izvorul Giumalău, Nr. 108, 110, Jud. Suceava

Nr. Crt	Nr cadastral Nr. topografic	Suprafața* (mp)	Observații / Referințe
A1	34824	10.957	Sector cadastral:49 Teren imprejmuit; Provenit din CF 34824, nr. top. 2157/3, 2163/3, 2163/4, 764, CF 33868, nr. top. 2157/10

**Construcții**

Crt	Nr cadastral Nr. topografic	Adresa	Observații / Referințe
A1.1		Loc. Pojorâta, Str Izvorul Giumalău, Nr. 108, 110, Jud. Suceava	Nr. niveluri:1; S. construita la sol:49 mp; S. construita desfasurata:49 mp; Casă de locuit, P
A1.2		Loc. Pojorâta, Str Izvorul Giumalău, Nr. 108, 110, Jud. Suceava	Nr. niveluri:1; S. construita la sol:51 mp; S. construita desfasurata:51 mp; Casă de locuit, P
A1.3		Loc. Pojorâta, Str Izvorul Giumalău, Nr. 108, 110, Jud. Suceava	Nr. niveluri:1; S. construita la sol:20 mp; S. construita desfasurata:20 mp; Anexă, P

**B. Partea II. Proprietari și acte**

Inscrieri privitoare la dreptul de proprietate și alte drepturi reale		Referințe
<b>355 / 13/07/1987</b>		
Act Notarial nr. Certificat De Mostenitor nr. D 534/1986, din 17/10/1986 emis de Notariatul de stat local Campulung Moldovenesc;		
B1	Intabulare, drept de PROPRIETATE, dobandit prin Succesiune, cota actuala 1/2 1) UJICĂ VIORICA, LIPSĂ CNP DEFUNCT:Da	A1, A1.1
B2	Intabulare, drept de PROPRIETATE, dobandit prin Succesiune, cota actuala 1/2 1) ZEVERCIUC MINODORA, LIPSĂ CNP	A1, A1.1
<b>3514 / 08/12/2022</b>		
Act Administrativ nr. Adeverință nr. 1700, din 02/11/2022 emis de Primăria Comunei Pojorâta;		
B3	Intabulare, drept de PROPRIETATE, dobandit prin Lege, cota actuala 1/1 1) UJICĂ VIORICA, LIPSĂ CNP DEFUNCT:Da 2) ZEVERCIUC MINODORA, LIPSĂ CNP	A1.2, A1.3

**C. Partea III. SARCINI .**

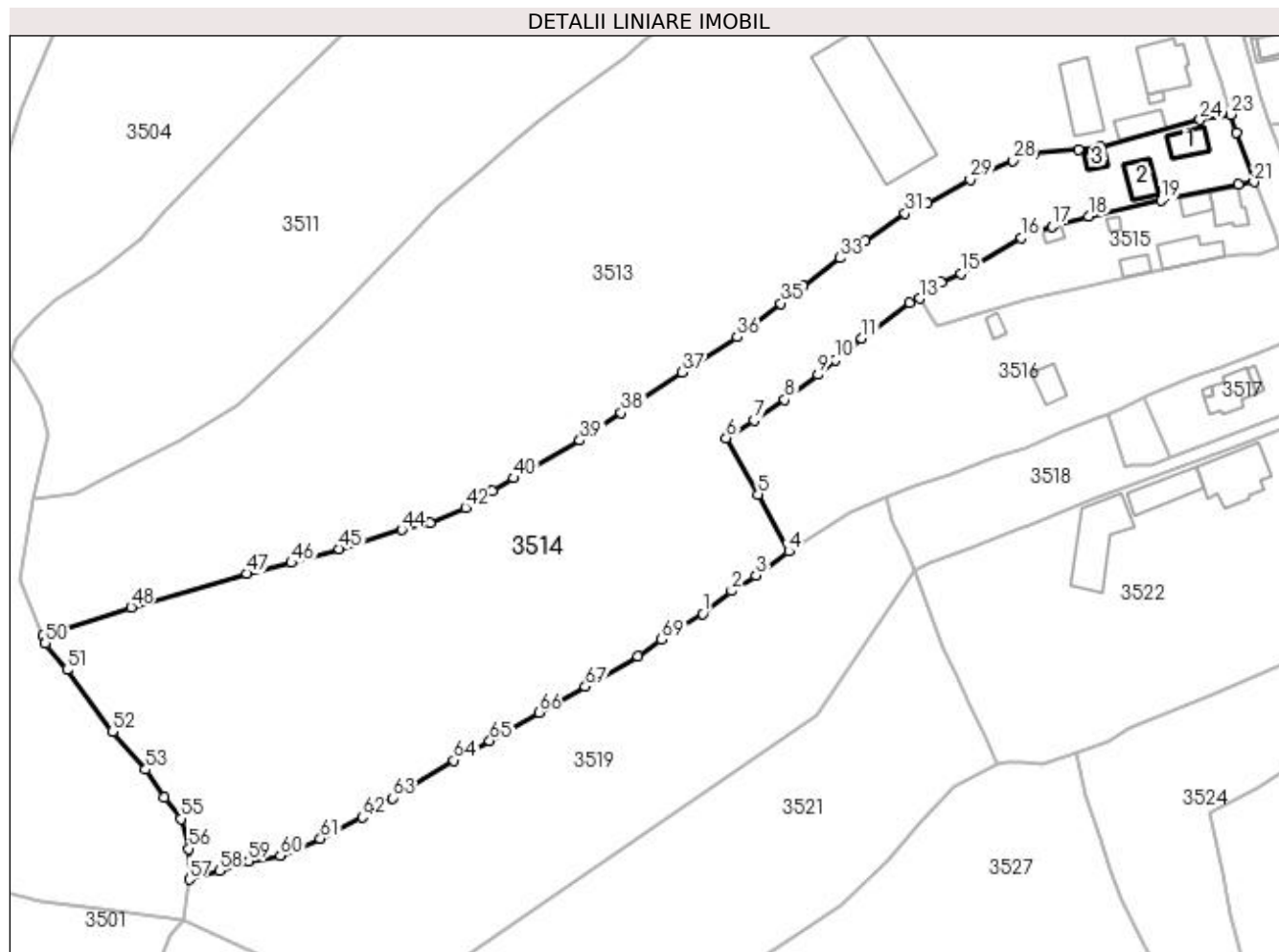
Inscrieri privind dezmembramintele dreptului de proprietate, drepturi reale de garanție și sarcini	Referințe
NU SUNT	

## Anexa Nr. 1 La Partea I

## Teren

Nr cadastral	Suprafața (mp)*	Observații / Referințe
34824	10.957	Provenit din CF 34824, nr. top. 2157/3, 2163/3, 2163/4, 764, CF 33868, nr. top. 2157/10

\* Suprafața este determinată în planul de proiecție Stereo 70.



## Date referitoare la teren

Crt	Categorie folosință	Intra vilan	Suprafața (mp)	Tarla	Parcelă	Nr. topo	Observații / Referințe
1	curți construcții	DA	582	-	-	-	
2	arabil	DA	314	-	-	-	
3	faneata	DA	1.304	-	-	-	
4	pasune	NU	8.757	-	-	-	

## Date referitoare la construcții

Crt	Număr	Destinație construcție	Supraf. (mp)	Situație juridică	Observații / Referințe
A1.1		construcții de locuințe	49	Cu acte	Nr. niveluri:1; S. construita la sol:49 mp; S. construita desfasurata:49 mp; Casă de locuit, P
A1.2		construcții de locuințe	51	Cu acte	Nr. niveluri:1; S. construita la sol:51 mp; S. construita desfasurata:51 mp; Casă de locuit, P
A1.3		construcții anexa	20	Cu acte	Nr. niveluri:1; S. construita la sol:20 mp; S. construita desfasurata:20 mp; Anexă, P

## Lungime Segmente

1) Valorile lungimilor segmentelor sunt obținute din proiecție în plan.

Punct început	X / Y	Punct sfârșit	X / Y	Lungime segment	Punct început	X / Y	Punct sfârșit	X / Y	Lungime segment	Punct început	X / Y	Punct sfârșit	X / Y	Lungime segment
1	535.361,58 667.904,141	2	535.368,245 667.909,354	8.462	2	535.368,245 667.909,354	3	535.373,815 667.912,9	6.603	3	535.373,815 667.912,9	4	535.381,355 667.918,441	9.357
4	535.381,355 667.918,441	5	535.374,341 667.931,512	14.83 4	5	535.374,341 667.931,512	6	535.366,983 667.944,396	14.83 7	6	535.366,983 667.944,396	7	535.373,368 667.948,507	7.594
7	535.373,368 667.948,507	8	535.380,458 667.953,278	8.546	8	535.380,458 667.953,278	9	535.388,067 667.959,012	9.528	9	535.388,067 667.959,012	10	535.392,126 667.962,42	5.3
10	535.392,126 667.962,42	11	535.398,167 667.967,37	7.81	11	535.398,167 667.967,37	12	535.409,17 667.975,415	13.63	12	535.409,17 667.975,415	13	535.411,499 667.976,465	2.555
13	535.411,499 667.976,465	14	535.416,309 667.980,139	6.053	14	535.416,309 667.980,139	15	535.420,894 667.982,215	5.033	15	535.420,894 667.982,215	16	535.434,82 667.990,4	16.15 3
16	535.434,82 667.990,4	17	535.441,783 667.993,049	7.45	17	535.441,783 667.993,049	18	535.450,22 667.995,344	8.744	18	535.450,22 667.995,344	19	535.466,916 667.999,015	17.09 5
19	535.466,916 667.999,015	20	535.484,708 668.002,632	18.15 6	20	535.484,708 668.002,632	21	535.488,207 668.003,23	3.55	21	535.488,207 668.003,23	22	535.484,122 668.014,641	12.12
22	535.484,122 668.014,641	23	535.482,849 668.018,746	4.298	23	535.482,849 668.018,746	24	535.475,793 668.017,497	7.166	24	535.475,793 668.017,497	25	535.452,814 668.011,295	23.80 1
25	535.452,814 668.011,295	26	535.447,982 668.010,708	4.868	26	535.447,982 668.010,708	27	535.437,671 668.009,799	10.35 1	27	535.437,671 668.009,799	28	535.432,882 668.008,123	5.074
28	535.432,882 668.008,123	29	535.423,025 668.003,804	10.76 2	29	535.423,025 668.003,804	30	535.413,153 667.998,301	11.30 2	30	535.413,153 667.998,301	31	535.408,086 667.996,037	5.55
31	535.408,086 667.996,037	32	535.398,872 667.989,789	11.13 3	32	535.398,872 667.989,789	33	535.393,154 667.985,801	6.971	33	535.393,154 667.985,801	34	535.384,678 667.979,289	10.68 9
34	535.384,678 667.979,289	35	535.379,564 667.975,336	6.464	35	535.379,564 667.975,336	36	535.369,475 667.967,641	12.68 9	36	535.369,475 667.967,641	37	535.356,863 667.959,586	14.96 5
37	535.356,863 667.959,586	38	535.342,877 667.950,278	16.8	38	535.342,877 667.950,278	39	535.333,394 667.943,9	11.42 8	39	535.333,394 667.943,9	40	535.318,222 667.935,289	17.44 5
40	535.318,222 667.935,289	41	535.313,29 667.932,345	5.744	41	535.313,29 667.932,345	42	535.307,098 667.928,445	7.318	42	535.307,098 667.928,445	43	535.298,954 667.924,936	8.868
43	535.298,954 667.924,936	44	535.292,509 667.923,376	6.631	44	535.292,509 667.923,376	45	535.278,157 667.918,968	15.01 4	45	535.278,157 667.918,968	46	535.267,168 667.915,817	11.43 2
46	535.267,168 667.915,817	47	535.256,906 667.913,332	10.55 9	47	535.256,906 667.913,332	48	535.230,285 667.905,587	27.72 5	48	535.230,285 667.905,587	49	535.210,153 667.899,079	21.15 8
49	535.210,153 667.899,079	50	535.210,564 667.897,309	1.817	50	535.210,564 667.897,309	51	535.215,604 667.891,261	7.873	51	535.215,604 667.891,261	52	535.226,063 667.877,075	17.62 5
52	535.226,063 667.877,075	53	535.233,694 667.868,348	11.59 3	53	535.233,694 667.868,348	54	535.237,995 667.861,938	7.719	54	535.237,995 667.861,938	55	535.241,771 667.857,037	6.187
55	535.241,771 667.857,037	56	535.243,644 667.850,127	7.159	56	535.243,644 667.850,127	57	535.243,699 667.843,073	7.054	57	535.243,699 667.843,073	58	535.250,638 667.845,075	7.222
58	535.250,638 667.845,075	59	535.257,292 667.847,301	7.016	59	535.257,292 667.847,301	60	535.264,629 667.848,553	7.443	60	535.264,629 667.848,553	61	535.273,813 667.852,493	9.993
61	535.273,813 667.852,493	62	535.283,424 667.857,375	10.78	62	535.283,424 667.857,375	63	535.290,275 667.861,788	8.149	63	535.290,275 667.861,788	64	535.304,492 667.870,424	16.63 4
64	535.304,492 667.870,424	65	535.312,708 667.874,973	9.391	65	535.312,708 667.874,973	66	535.323,935 667.881,471	12.97 2	66	535.323,935 667.881,471	67	535.334,637 667.887,389	12.22 9
67	535.334,637 667.887,389	68	535.346,72 667.894,36	13.95	68	535.346,72 667.894,36	69	535.352,175 667.898,217	6.681	69	535.352,175 667.898,217	1	535.361,58 667.904,141	11.11 5

\*\* Lungimile segmentelor sunt determinate în planul de proiecție Stereo 70 și sunt rotunjite la 1 milimetru.

\*\*\* Distanța dintre puncte este formată din segmente cumulate ce sunt mai mici decât valoarea 1 milimetru.





## DATE DESPRE IMOBILUL NR. 3515

Oficiul de Cadastru și Publicitate Imobiliară SUCEAVA  
Biroul de Cadastru și Publicitate Imobiliară Campulung Moldovenesc

## A. Partea I. Descrierea imobilului

TEREN Intravilan

Adresa: Loc. Pojorâta, Str Izvorul Giumalău, Nr. 112, 114, Jud. Suceava

Nr. Crt	Nr cadastral Nr. topografic	Suprafața* (mp)	Observații / Referințe
A1	32201	Din acte: 1.167 Masurata: 1.141	Sector cadastral:49 Teren imprejmuit; Provenit din CF 32201, nr. top. 2163/21, 2163/22, 2162/11, 2157/11

## Construcții

Crt	Nr cadastral Nr. topografic	Adresa	Observații / Referințe
A1.1		Loc. Pojorâta, Str Izvorul Giumalău, Nr. 112, 114, Jud. Suceava	Nr. niveluri:2; S. construita la sol:57 mp; S. construita desfasurata:114 mp; Casă de locuit, P+E
A1.2		Loc. Pojorâta, Str Izvorul Giumalău, Nr. 112, 114, Jud. Suceava	Nr. niveluri:1; S. construita la sol:28 mp; S. construita desfasurata:28 mp; Anexă, P
A1.3		Loc. Pojorâta, Str Izvorul Giumalău, Nr. 112, 114, Jud. Suceava	Nr. niveluri:1; S. construita la sol:26 mp; S. construita desfasurata:26 mp; Anexă, P
A1.4		Loc. Pojorâta, Str Izvorul Giumalău, Nr. 112, 114, Jud. Suceava	Nr. niveluri:1; S. construita la sol:8 mp; S. construita desfasurata:8 mp; Anexă, P
A1.5		Loc. Pojorâta, Str Izvorul Giumalău, Nr. 112, 114, Jud. Suceava	Nr. niveluri:2; S. construita la sol:74 mp; S. construita desfasurata:148 mp; Casă de locuit, P+E
A1.6		Loc. Pojorâta, Str Izvorul Giumalău, Nr. 112, 114, Jud. Suceava	Nr. niveluri:1; S. construita la sol:12 mp; S. construita desfasurata:12 mp; Anexă, P

## B. Partea II. Proprietari și acte

Inscrieri privitoare la dreptul de proprietate și alte drepturi reale	Referințe
<b>5186 / 15/12/1997</b>	
Hotarare Judecatoreasca nr. Sentinta Civila nr. 1356, din 03/04/1997 emis de Judecatoria Campulung Mold.;	
B1	Intabulare, drept de PROPRIETATE in indiviziune, dobandit prin Hotarare Judecatoreasca, cota actuala 3/4 1) BEDRULEA CONSTANTIN
	A1, A1.1, A1.2, A1.3
<b>8513 / 03/06/2021</b>	
Act Notarial nr. 1229, din 02/06/2021 emis de Scraba Luminita Ana Maria;	
B2	Intabulare, drept de PROPRIETATE cu titlu de donatie, dobandit prin Conventie, cota actuala 1/4 1) BEDRULEA CONSTANTIN
	A1, A1.1, A1.2, A1.3
<b>3515 / 08/12/2022</b>	
Act Administrativ nr. Adeverință nr 1700, din 02/11/2022 emis de Primăria Comunei Pojorâta;	
B3	Intabulare, drept de PROPRIETATE, dobandit prin Lege, cota actuala 1/1 1) BEDRULEA CONSTANTIN
	A1.4, A1.5, A1.6

## C. Partea III. SARCINI .

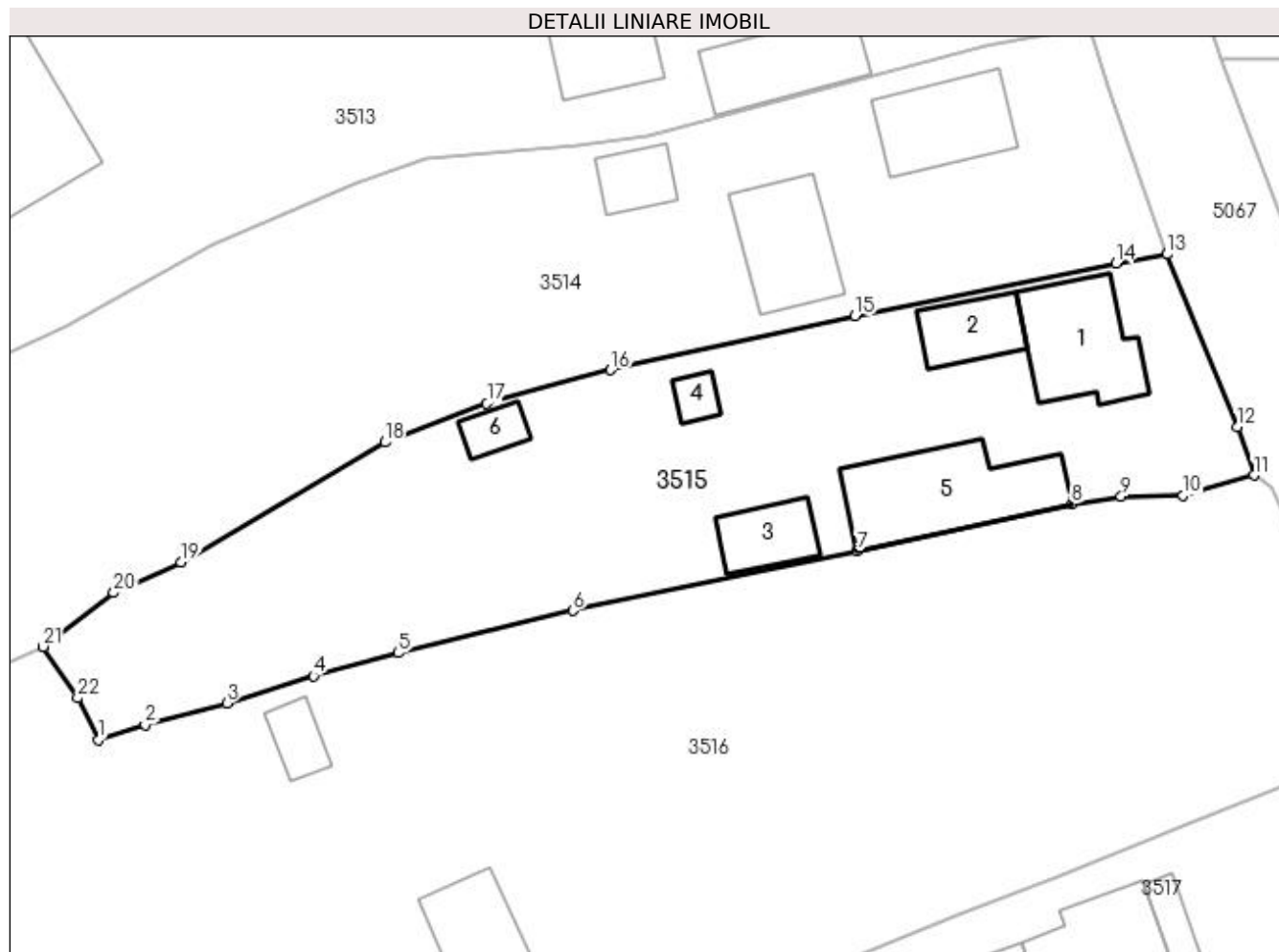
Inscrieri privind dezmembramintele dreptului de proprietate, drepturi reale de garanție și sarcini	Referințe
NU SUNT	

## Anexa Nr. 1 La Partea I

## Teren

Nr cadastral	Suprafața (mp)*	Observații / Referințe
32201	Din acte: 1.167 Masurata: 1.141	Provenit din CF 32201, nr. top. 2163/21, 2163/22, 2162/11, 2157/11

\* Suprafața este determinată în planul de proiecție Stereo 70.



## Date referitoare la teren

Crt	Categorie folosință	Intra vilan	Suprafața (mp)	Tarla	Parcelă	Nr. topo	Observații / Referințe
1	curți constructii	DA	639	-	-	-	
2	faneata	DA	502	-	-	-	

## Date referitoare la construcții

Crt	Număr	Destinație construcție	Supraf. (mp)	Situație juridică	Observații / Referințe
A1.1		construcții de locuințe	57	Cu acte	Nr. niveluri:2; S. construita la sol:57 mp; S. construita desfasurata:114 mp; Casă de locuit, P+E
A1.2		construcții anexa	28	Cu acte	Nr. niveluri:1; S. construita la sol:28 mp; S. construita desfasurata:28 mp; Anexă, P
A1.3		construcții anexa	26	Cu acte	Nr. niveluri:1; S. construita la sol:26 mp; S. construita desfasurata:26 mp; Anexă, P
A1.4		construcții anexa	8	Cu acte	Nr. niveluri:1; S. construita la sol:8 mp; S. construita desfasurata:8 mp; Anexă, P
A1.5		construcții de locuințe	74	Cu acte	Nr. niveluri:2; S. construita la sol:74 mp; S. construita desfasurata:148 mp; Casă de locuit, P+E
A1.6		construcții anexa	12	Cu acte	Nr. niveluri:1; S. construita la sol:12 mp; S. construita desfasurata:12 mp; Anexă, P

## Lungime Segmente

1) Valorile lungimilor segmentelor sunt obținute din proiecție în plan.

Punct început	X / Y	Punct sfârșit	X / Y	Lungime segment (** (m)
1	535.415,26 667.970,112	2	535.418,461 667.971,115	3.354
3	535.424,035 667.972,606	4	535.429,958 667.974,458	6.206
5	535.435,732 667.976,037	6	535.447,659 667.978,918	12.27
7	535.467,036 667.982,995	8	535.481,687 667.986,212	15.0
9	535.485,073 667.986,716	10	535.489,303 667.986,77	4.23
11	535.494,141 667.988,147	12	535.492,995 667.991,444	3.49
13	535.488,207 668.003,23	14	535.484,708 668.002,632	3.55
15	535.466,916 667.999,015	16	535.450,22 667.995,344	17.095
17	535.441,783 667.993,049	18	535.434,82 667.990,4	7.45
19	535.420,894 667.982,215	20	535.416,309 667.980,139	5.033
21	535.411,499 667.976,465	22	535.413,855 667.972,957	4.226

Punct început	X / Y	Punct sfârșit	X / Y	Lungime segment (** (m)
2	535.418,461 667.971,115	3	535.424,035 667.972,606	5.77
4	535.429,958 667.974,458	5	535.435,732 667.976,037	5.986
6	535.447,659 667.978,918	7	535.467,036 667.982,995	19.801
8	535.481,687 667.986,212	9	535.485,073 667.986,716	3.423
10	535.489,303 667.986,77	11	535.494,141 667.988,147	5.03
12	535.492,995 667.991,444	13	535.488,207 668.003,23	12.721
14	535.484,708 668.002,632	15	535.466,916 667.999,015	18.156
16	535.450,22 667.995,344	17	535.441,783 667.993,049	8.744
18	535.434,82 667.990,4	19	535.420,894 667.982,215	16.153
20	535.416,309 667.980,139	21	535.411,499 667.976,465	6.053
22	535.413,855 667.972,957	1	535.415,26 667.970,112	3.173

\*\* Lungimile segmentelor sunt determinate în planul de proiecție Stereo 70 și sunt rotunjite la 1 milimetru.

\*\*\* Distanța dintre puncte este formată din segmente cumulate ce sunt mai mici decât valoarea 1 milimetru.





**DATE DESPRE IMOBILUL NR. 3516**

Oficiul de Cadastru și Publicitate Imobiliară SUCEAVA  
Biroul de Cadastru și Publicitate Imobiliară Campulung Moldovenesc

**A. Partea I. Descrierea imobilului**

TEREN Intravilan

Adresa: Loc. Pojorâta, Str Izvorul Giumalău, Nr. 116, Jud. Suceava

Nr. Crt	Nr cadastral Nr. topografic	Suprafața* (mp)	Observații / Referințe
A1	34825	4.014	Sector cadastral:49 Teren neimprejmuit; CF 34825, nr. top. 2162, CF 30472, nr. top. 2159-2166/2-2166/3-2166/4

**Construcții**

Crt	Nr cadastral Nr. topografic	Adresa	Observații / Referințe
A1.1		Loc. Pojorâta, Str Izvorul Giumalău, Nr. 116, Jud. Suceava	Nr. niveluri:1; S. construita la sol:43 mp; S. construita desfasurata:43 mp; Casă de locuit, P
A1.2		Loc. Pojorâta, Str Izvorul Giumalău, Nr. 116, Jud. Suceava	Nr. niveluri:1; S. construita la sol:15 mp; S. construita desfasurata:15 mp; Anexă, P

**B. Partea II. Proprietari și acte**

Inscrieri privitoare la dreptul de proprietate și alte drepturi reale		Referințe
<b>3516 / 08/12/2022</b>		
Act Normativ nr. Lege nr. 7, din 13/03/1996 emis de Parlamentul României;		
B1	Intabulare, drept de PROPRIETATE, dobandit prin Lege, cota actuala 1/1 1) NEIDENTIFICAT NEIDENTIFICAT	A1
<b>3516 / 07/12/2022</b>		
Act Administrativ nr. Adeverință nr. 1232, din 24/10/2022 emis de Primăria Comunei Pojorâta;		
B2	Se notează posesia faptică în favoarea lui 1) FRÎNCU VICTOR	A1
Act Administrativ nr. Adeverință nr. 1700, din 02/11/2022 emis de Primăria comunei Pojorâta;		
B3	Intabulare, drept de PROPRIETATE, dobandit prin Lege, cota actuala 1/1 1) FRÎNCU VICTOR	A1.1, A1.2

**C. Partea III. SARCINI .**

Inscrieri privind dezmembramintele dreptului de proprietate, drepturi reale de garanție și sarcini	Referințe
NU SUNT	

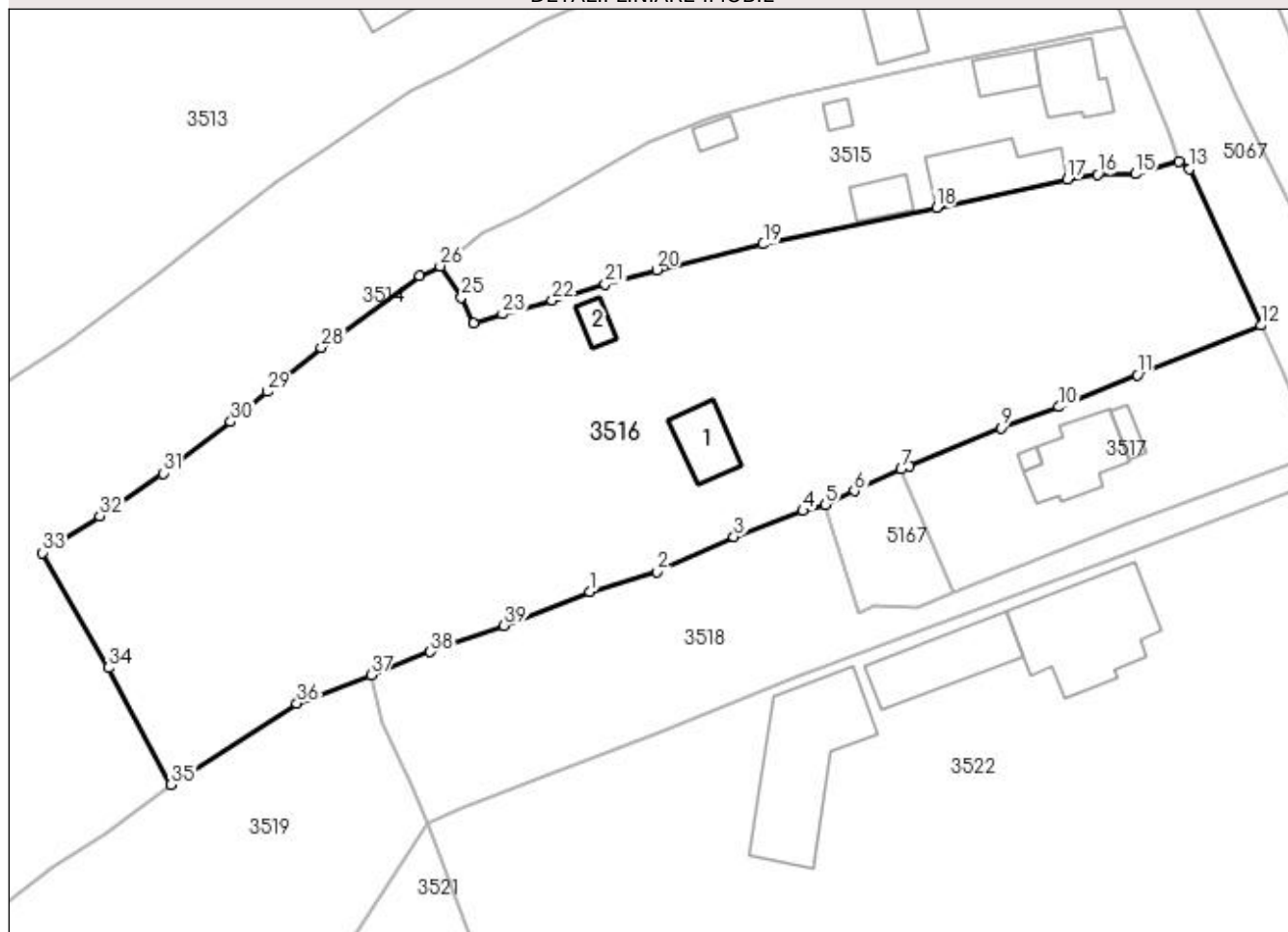
## Anexa Nr. 1 La Partea I

## Teren

Nr cadastral	Suprafața (mp)*	Observații / Referințe
34825	4.014	CF 34825, nr. top. 2162, CF 30472, nr. top. 2159-2166/2-2166/3-2166/4

\* Suprafața este determinată în planul de proiecție Stereo 70.

## DETALII LINIARE IMOBIL



## Date referitoare la teren

Crt	Categorie folosință	Intravilan	Suprafața (mp)	Tarla	Parcelă	Nr. topo	Observații / Referințe
1	curți constructii	DA	195	-	-	-	
2	faneata	DA	3.819	-	-	-	

## Date referitoare la construcții

Crt	Număr	Destinație construcție	Supraf. (mp)	Situație juridică	Observații / Referințe
A1.1		construcții de locuințe	43	Cu acte	Nr. niveluri:1; S. construita la sol:43 mp; S. construita desfasurata:43 mp; Casă de locuit, P
A1.2		construcții anexa	15	Cu acte	Nr. niveluri:1; S. construita la sol:15 mp; S. construita desfasurata:15 mp; Anexă, P

## Lungime Segmente

1) Valorile lungimilor segmentelor sunt obținute din proiecție în plan.

Punct început	X / Y	Punct sfârșit	X / Y	Lungime segment (** (m))	Punct început	X / Y	Punct sfârșit	X / Y	Lungime segment (** (m))
1	535.428,263 667.939,999	2	535.435,771 667.942,254	7.839	2	535.435,771 667.942,254	3	535.444,371 667.946,161	9.446

Punct început	X / Y	Punct sfârșit	X / Y	Lungime segment (** (m)
3	535.444,371 667.946,161	4	535.452,092 667.949,083	8.255
5	535.454,593 667.949,792	6	535.457,863 667.951,312	3.606
7	535.463,116 667.953,738	8	535.463,967 667.954,131	0.937
9	535.474,263 667.958,371	10	535.480,744 667.960,707	6.889
11	535.489,52 667.964,293	12	535.503,364 667.969,821	14.907
13	535.495,339 667.987,318	14	535.494,141 667.988,147	1.457
15	535.489,303 667.986,77	16	535.485,073 667.986,716	4.23
17	535.481,687 667.986,212	18	535.467,036 667.982,995	15.0
19	535.447,659 667.978,918	20	535.435,732 667.976,037	12.27
21	535.429,958 667.974,458	22	535.424,035 667.972,606	6.206
23	535.418,461 667.971,115	24	535.415,26 667.970,112	3.354
25	535.413,855 667.972,957	26	535.411,499 667.976,465	4.226
27	535.409,17 667.975,415	28	535.398,167 667.967,37	13.63
29	535.392,126 667.962,42	30	535.388,067 667.959,012	5.3
31	535.380,458 667.953,278	32	535.373,368 667.948,507	8.546
33	535.366,983 667.944,396	34	535.374,341 667.931,512	14.837
35	535.381,355 667.918,441	36	535.395,457 667.927,521	16.772
37	535.403,75 667.930,695	38	535.410,389 667.933,29	7.128
39	535.418,647 667.936,246	1	535.428,263 667.939,999	10.322

Punct început	X / Y	Punct sfârșit	X / Y	Lungime segment (** (m)
4	535.452,092 667.949,083	5	535.454,593 667.949,792	2.6
6	535.457,863 667.951,312	7	535.463,116 667.953,738	5.786
8	535.463,967 667.954,131	9	535.474,263 667.958,371	11.135
10	535.480,744 667.960,707	11	535.489,52 667.964,293	9.48
12	535.503,364 667.969,821	13	535.495,339 667.987,318	19.25
14	535.494,141 667.988,147	15	535.489,303 667.986,77	5.03
16	535.485,073 667.986,716	17	535.481,687 667.986,212	3.423
18	535.467,036 667.982,995	19	535.447,659 667.978,918	19.801
20	535.435,732 667.976,037	21	535.429,958 667.974,458	5.986
22	535.424,035 667.972,606	23	535.418,461 667.971,115	5.77
24	535.415,26 667.970,112	25	535.413,855 667.972,957	3.173
26	535.411,499 667.976,465	27	535.409,17 667.975,415	2.555
28	535.398,167 667.967,37	29	535.392,126 667.962,42	7.81
30	535.388,067 667.959,012	31	535.380,458 667.953,278	9.528
32	535.373,368 667.948,507	33	535.366,983 667.944,396	7.594
34	535.374,341 667.931,512	35	535.381,355 667.918,441	14.834
36	535.395,457 667.927,521	37	535.403,75 667.930,695	8.88
38	535.410,389 667.933,29	39	535.418,647 667.936,246	8.771

\*\* Lungimile segmentelor sunt determinate în planul de proiecție Stereo 70 și sunt rotunjite la 1 milimetru.

\*\*\* Distanța dintre puncte este formată din segmente cumulate ce sunt mai mici decât valoarea 1 milimetru.



**DATE DESPRE IMOBILUL NR. 3517**

Oficiul de Cadastru și Publicitate Imobiliară SUCEAVA  
Biroul de Cadastru și Publicitate Imobiliară Campulung Moldovenesc

**A. Partea I. Descrierea imobilului**

TEREN Intravilan

Adresa: Loc. Pojorâta, Str Izvorul Giumalău, Nr. 118, Jud. Suceava

Nr. Crt	Nr cadastral Nr. topografic	Suprafața* (mp)	Observații / Referințe
A1	36016	662	Sector cadastral:49 Teren imprejmuit; Provenit din CF 36016 nr. cad. 36016

**Construcții**

Crt	Nr cadastral Nr. topografic	Adresa	Observații / Referințe
A1.1		Loc. Pojorâta, Str Izvorul Giumalău, Nr. 118, Jud. Suceava	Nr. niveluri:2; S. construita la sol:73 mp; S. construita desfasurata:146 mp; Casă de locuit, P+E
A1.2		Loc. Pojorâta, Str Izvorul Giumalău, Nr. 118, Jud. Suceava	Nr. niveluri:1; S. construita la sol:12 mp; S. construita desfasurata:12 mp; Anexă, P
A1.3		Loc. Pojorâta, Str Izvorul Giumalău, Nr. 118, Jud. Suceava	Nr. niveluri:1; S. construita la sol:5 mp; S. construita desfasurata:5 mp; Anexă, P

**B. Partea II. Proprietari și acte**

Inscrieri privitoare la dreptul de proprietate și alte drepturi reale		Referințe
<b>347 / 10/01/2023</b>		
Act Notarial nr. 56, din 10/01/2023 emis de Scraba Luminita Ana Maria;		
B1	Se infiinteaza cartea funciara 36016 a imobilului cu numarul cadastral 36016 / UAT Pojorâta, rezultat din dezmembrarea imobilului cu numarul cadastral 30427 in scris in cartea funciara 30427;	A1
Act Notarial nr. 609, din 06/05/2014 emis de Scraba Luminita Ana Maria;		
B2	Intabulare, drept de PROPRIETATE, dobandit prin Conventie, cota actuala 1/1 1) PATACHE VIOREL, ,necasatorit	A1
<b>3517 / 08/12/2022</b>		
Act Administrativ nr. Adeverință nr. 1700, din 02/11/2022 emis de Primăria Comunei Pojorâta;		
B3	Intabulare, drept de PROPRIETATE, dobandit prin Lege, cota actuala 1/1 1) PATACHE VIOREL	A1.1, A1.2, A1.3

**C. Partea III. SARCINI .**

Inscrieri privind dezmembramintele dreptului de proprietate, drepturi reale de garanție și sarcini	Referințe
NU SUNT	

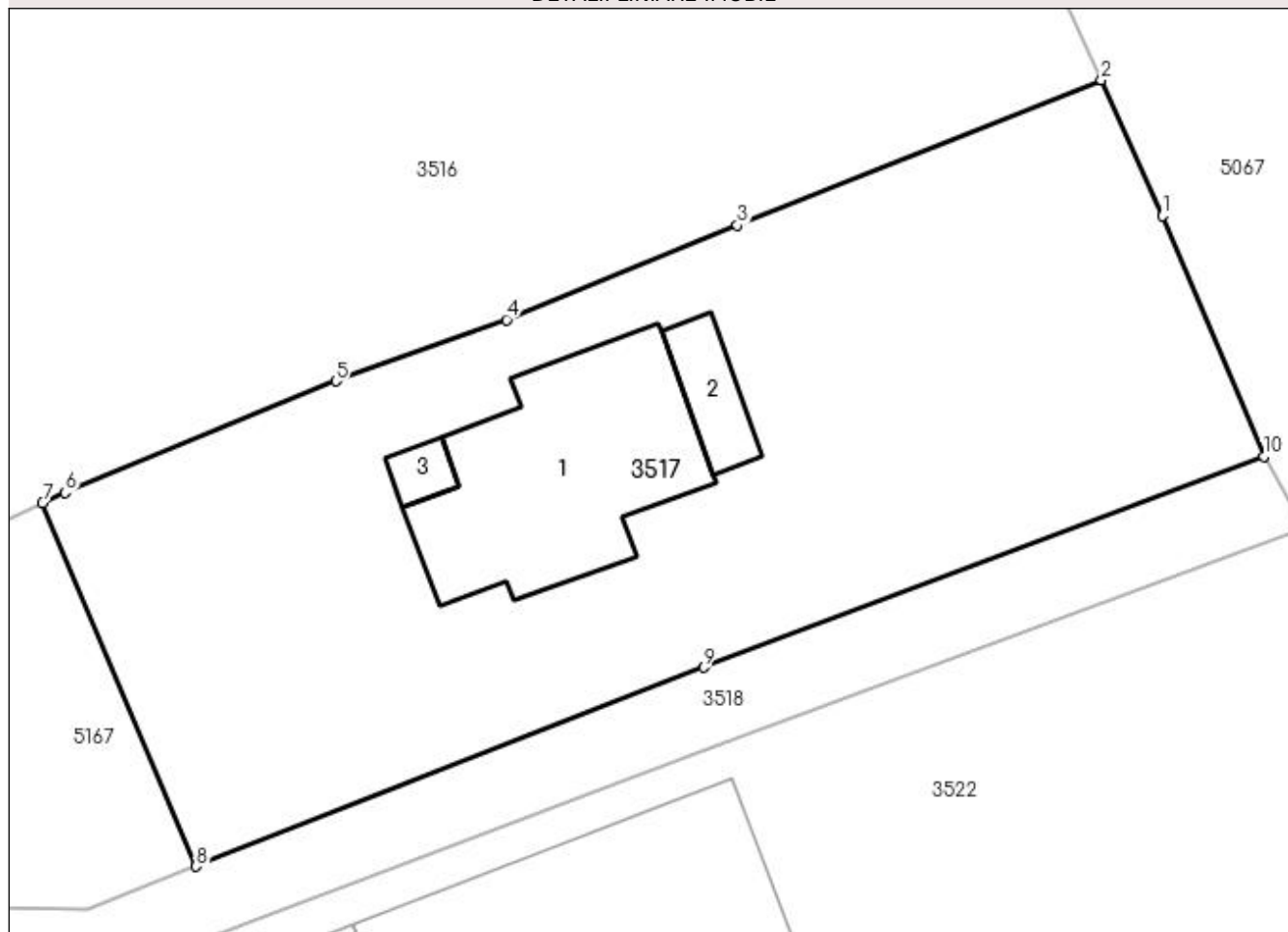
## Anexa Nr. 1 La Partea I

## Teren

Nr cadastral	Suprafața (mp)*	Observații / Referințe
36016	662	Provenit din CF 36016 nr. cad. 36016

\* Suprafața este determinată în planul de proiecție Stereo 70.

## DETALII LINIARE IMOBIL



## Date referitoare la teren

Crt	Categorie folosință	Intravilan	Suprafața (mp)	Tarla	Parcelă	Nr. topo	Observații / Referințe
1	curți constructii	DA	662	-	-	-	

## Date referitoare la construcții

Crt	Număr	Destinație construcție	Supraf. (mp)	Situație juridică	Observații / Referințe
A1.1		construcții de locuințe	73	Cu acte	Nr. niveluri:2; S. construită la sol:73 mp; S. construită desfasurată:146 mp; Casă de locuit, P+E
A1.2		construcții anexa	12	Cu acte	Nr. niveluri:1; S. construită la sol:12 mp; S. construită desfasurată:12 mp; Anexă, P
A1.3		construcții anexa	5	Cu acte	Nr. niveluri:1; S. construită la sol:5 mp; S. construită desfasurată:5 mp; Anexă, P

## Lungime Segmente

1) Valorile lungimilor segmentelor sunt obținute din proiecție în plan.

Punct început	X / Y	Punct sfârșit	X / Y	Lungime segment (** (m))
1	535.505,689 667.964,653	2	535.503,364 667.969,821	5.667
2	535.503,364 667.969,821	3	535.489,52 667.964,293	14.907

Punct început	X / Y	Punct sfârșit	X / Y	Lungime segment (** (m)
3	535.489,52 667.964,293	4	535.480,744 667.960,707	9.48
4	535.480,744 667.960,707	5	535.474,263 667.958,371	6.889
5	535.474,263 667.958,371	6	535.463,967 667.954,131	11.135
6	535.463,967 667.954,131	7	535.463,116 667.953,738	0.937
7	535.463,116 667.953,738	8	535.468,953 667.939,926	14.995
8	535.468,953 667.939,926	9	535.488,236 667.947,495	20.715
9	535.488,236 667.947,495	10	535.509,533 667.955,515	22.757
10	535.509,533 667.955,515	1	535.505,689 667.964,653	9.914

\*\* Lungimile segmentelor sunt determinate în planul de proiecție Stereo 70 și sunt rotunjite la 1 milimetru.

\*\*\* Distanța dintre puncte este formată din segmente cumulate ce sunt mai mici decât valoarea 1 milimetru.





**DATE DESPRE IMOBILUL NR. 3518**

Oficiul de Cadastru și Publicitate Imobiliară SUCEAVA  
Biroul de Cadastru și Publicitate Imobiliară Campulung Moldovenesc

**A. Partea I. Descrierea imobilului**

TEREN Intravilan

Adresa: Loc. Pojorâta, Jud. Suceava, Loc numit IZVOR

Nr. Crt	Nr cadastral Nr. topografic	Suprafața* (mp)	Observații / Referințe
A1	31738	1.098	Sector cadastral:49 Teren neimprejmuit; Provenit din CF 31738, nr. cad. 31738 - Drum

**B. Partea II. Proprietari și acte**

Inscrieri privitoare la dreptul de proprietate și alte drepturi reale	Referințe	
<b>1710 / 11/03/2008</b>		
Act Notarial nr. Contract De Vanzare-Cumparare nr. 250, din 10/03/2008 emis de -;		
B1	Intabulare, drept de PROPRIETATE bun propriu, dobandit prin Conventie, cota actuala 860/1098 1) <b>BEDRULEA LUCIAN ANDREI</b>	A1
<b>3518 / 08/12/2022</b>		
Act Normativ nr. Lege nr. 7, din 13/03/1996 emis de Parlamentul României;		
B2	Intabulare, drept de PROPRIETATE, dobandit prin Lege, cota actuala 238/1098 1) <b>NEIDENTIFICAT NEIDENTIFICAT</b>	A1
Act Administrativ nr. Adeverință nr. 1233, din 24/10/2022 emis de Primăria Comunei Pojorâta;		
B3	Se notează posesia faptică în favoarea lui 1) <b>BEDRULEA LUCIAN ANDREI</b>	A1

**C. Partea III. SARCINI .**

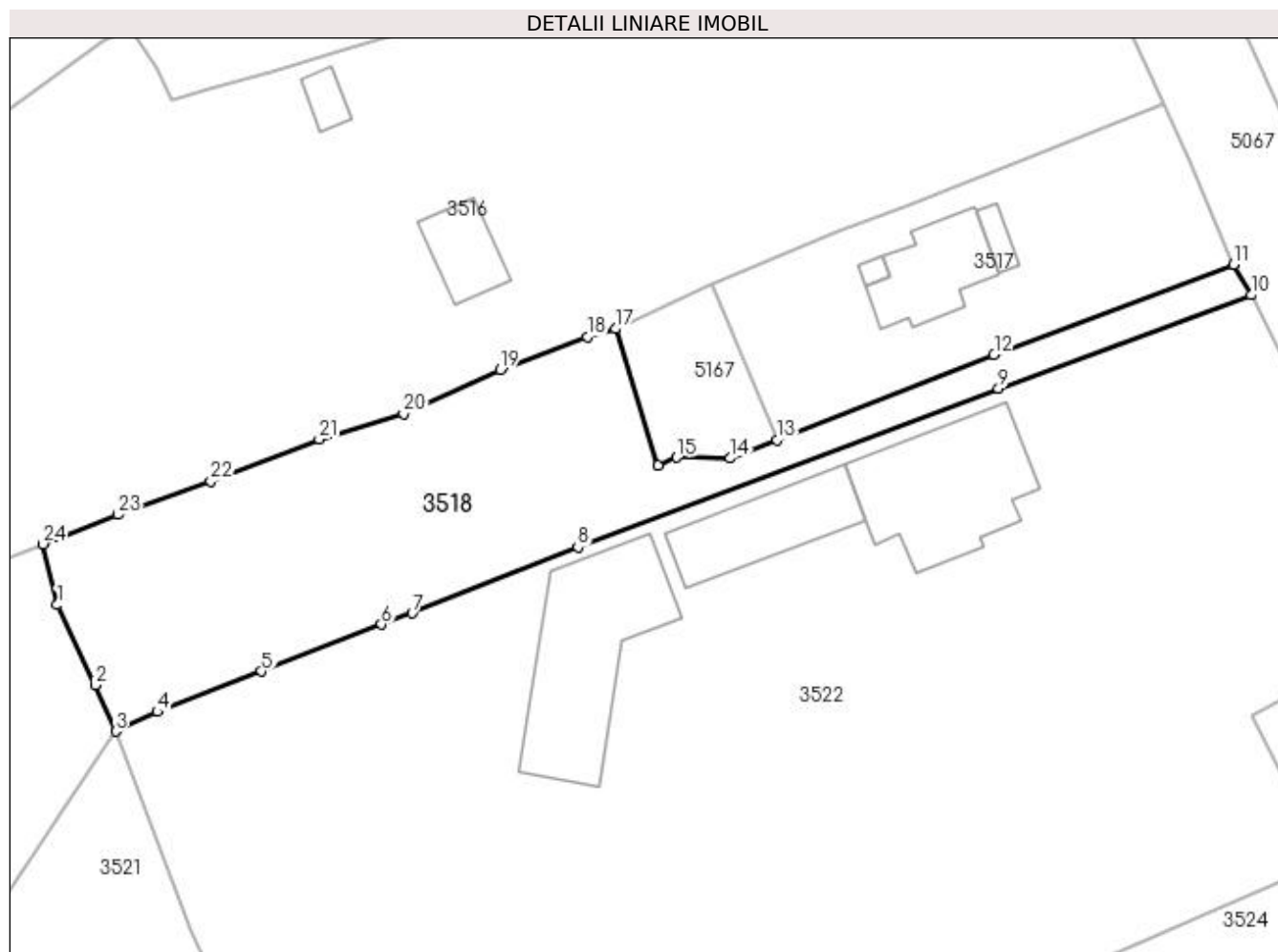
Inscrieri privind dezmembramintele dreptului de proprietate, drepturi reale de garanție și sarcini	Referințe
NU SUNT	

## Anexa Nr. 1 La Partea I

## Teren

Nr cadastral	Suprafața (mp)*	Observații / Referințe
31738	1.098	Provenit din CF 31738, nr. cad. 31738 - Drum

\* Suprafața este determinată în planul de proiecție Stereo 70.



## Date referitoare la teren

Crt	Categorie folosință	Intra vilan	Suprafața (mp)	Tarla	Parcelă	Nr. topo	Observații / Referințe
1	curți constructii	DA	281	-	-	-	
2	drum	DA	163	-	-	-	
3	faneata	DA	654	-	-	-	cale de acces

## Lungime Segmente

1) Valorile lungimilor segmentelor sunt obținute din proiecție în plan.

Punct început	X / Y	Punct sfârșit	X / Y	Lungime segment (** (m)
1	535.405,006 667.925,287	2	535.408,377 667.918,18	7.866
3	535.410,185 667.914,053	4	535.413,906 667.915,792	4.107
5	535.423,154 667.919,374	6	535.433,818 667.923,54	11.449

Punct început	X / Y	Punct sfârșit	X / Y	Lungime segment (** (m)
2	535.408,377 667.918,18	3	535.410,185 667.914,053	4.506
4	535.413,906 667.915,792	5	535.423,154 667.919,374	9.917
6	535.433,818 667.923,54	7	535.436,536 667.924,557	2.902

Punct început	X / Y	Punct sfârșit	X / Y	Lungime segment (** (m)
7	535.436,536 667.924,557	8	535.451,26 667.930,405	15.843
9	535.488,64 667.944,489	10	535.511,097 667.952,805	23.947
11	535.509,533 667.955,515	12	535.488,236 667.947,495	22.757
13	535.468,953 667.939,926	14	535.464,819 667.938,303	4.441
15	535.460,041 667.938,376	16	535.458,394 667.937,686	1.786
17	535.454,593 667.949,792	18	535.452,092 667.949,083	2.6
19	535.444,371 667.946,161	20	535.435,771 667.942,254	9.446
21	535.428,263 667.939,999	22	535.418,647 667.936,246	10.322
23	535.410,389 667.933,29	24	535.403,75 667.930,695	7.128

Punct început	X / Y	Punct sfârșit	X / Y	Lungime segment (** (m)
8	535.451,26 667.930,405	9	535.488,64 667.944,489	39.945
10	535.511,097 667.952,805	11	535.509,533 667.955,515	3.129
12	535.488,236 667.947,495	13	535.468,953 667.939,926	20.715
14	535.464,819 667.938,303	15	535.460,041 667.938,376	4.779
16	535.458,394 667.937,686	17	535.454,593 667.949,792	12.689
18	535.452,092 667.949,083	19	535.444,371 667.946,161	8.255
20	535.435,771 667.942,254	21	535.428,263 667.939,999	7.839
22	535.418,647 667.936,246	23	535.410,389 667.933,29	8.771
24	535.403,75 667.930,695	1	535.405,006 667.925,287	5.552

\*\* Lungimile segmentelor sunt determinate în planul de proiecție Stereo 70 și sunt rotunjite la 1 milimetru.

\*\*\* Distanța dintre puncte este formată din segmente cumulate ce sunt mai mici decât valoarea 1 milimetru.



**DATE DESPRE IMOBILUL NR. 3519**

Oficiul de Cadastru și Publicitate Imobiliară SUCEAVA  
Biroul de Cadastru și Publicitate Imobiliară Campulung Moldovenesc

**A. Partea I. Descrierea imobilului**

TEREN Necunoscut

Adresa: Loc. Pojorâta, Jud. Suceava, Loc numit IZVOR

Nr. Crt	Nr cadastral Nr. topografic	Suprafața* (mp)	Observații / Referințe
A1	35789	6.208	Sector cadastral:49 Teren neimprejmuit; Provenit din CF 35789, nr. top. 2157/2, CF 32702, parte din nr. top. 2169/5

**B. Partea II. Proprietari și acte**

Inscrieri privitoare la dreptul de proprietate și alte drepturi reale	Referințe
<b>558 / 22/04/1999</b>	
Hotarare Judecatoreasca nr. Sentinta Civila nr. 1696, din 05/11/1998 emis de Judecatoria Campulung Moldovenesc;	
B1	Intabulare, drept de PROPRIETATE, dobandit prin Hotarare Judecatoreasca, cota actuala 1/1 1) CORLATAN VIOREL, LIPSĂ CNP

**C. Partea III. SARCINI .**

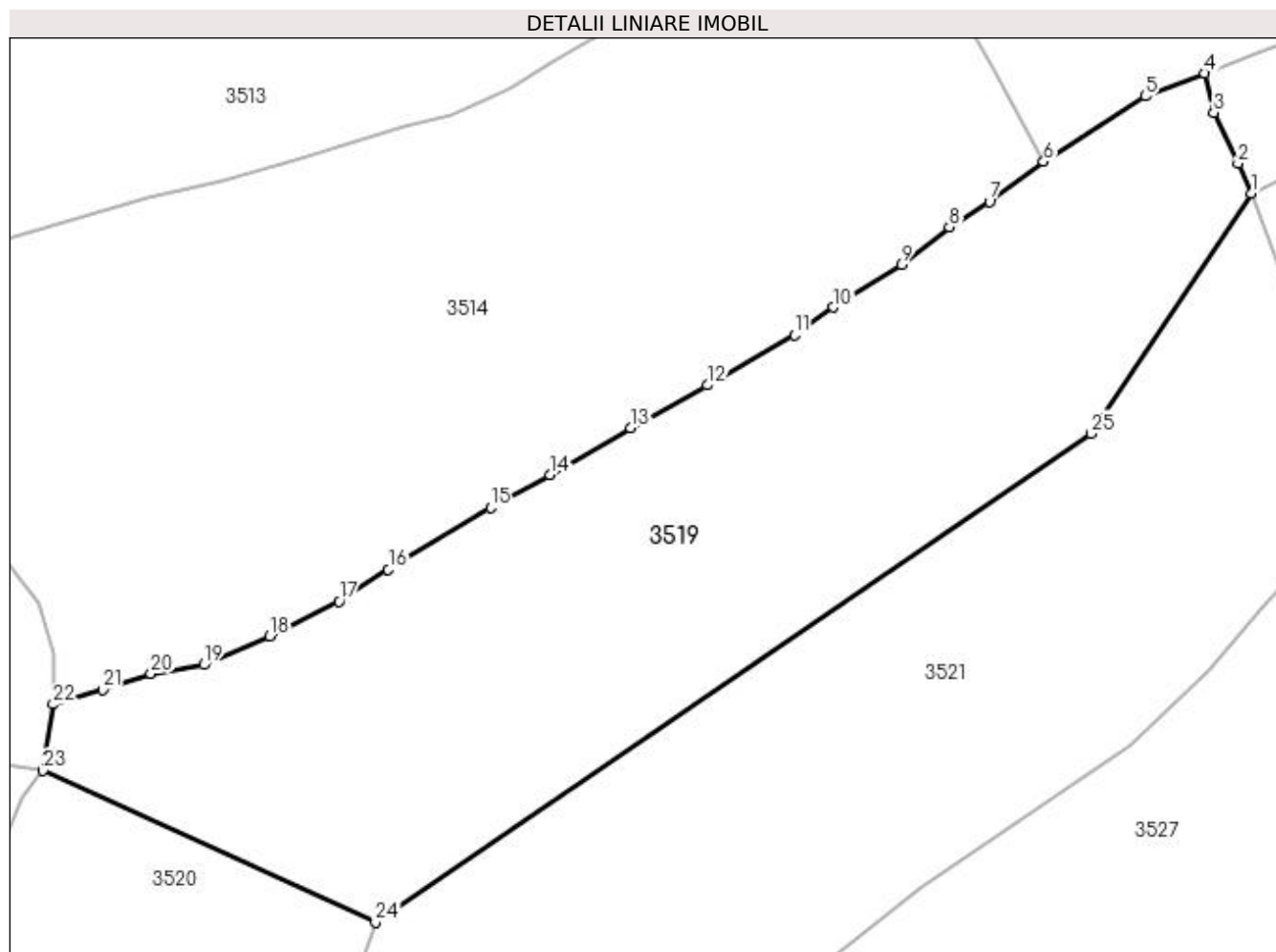
Inscrieri privind dezmembramintele dreptului de proprietate, drepturi reale de garanție și sarcini	Referințe
NU SUNT	

## Anexa Nr. 1 La Partea I

## Teren

Nr cadastral	Suprafața (mp)*	Observații / Referințe
35789	6.208	Provenit din CF 35789, nr. top. 2157/2, CF 32702, parte din nr. top. 2169/5

\* Suprafața este determinată în planul de proiecție Stereo 70.



## Date referitoare la teren

Crt	Categorie folosință	Intra vilan	Suprafața (mp)	Tarla	Parcelă	Nr. topo	Observații / Referințe
1	pasune	DA	318	-	-	-	
2	pasune	NU	5.890	-	-	-	

## Lungime Segmente

1) Valorile lungimilor segmentelor sunt obținute din proiecție în plan.

Punct început	X / Y	Punct sfârșit	X / Y	Lungime segment (** (m)
1	535.410,185 667.914,053	2	535.408,377 667.918,18	4.506
3	535.405,006 667.925,287	4	535.403,75 667.930,695	5.552
5	535.395,457 667.927,521	6	535.381,355 667.918,441	16.772
7	535.373,815 667.912,9	8	535.368,245 667.909,354	6.603

Punct început	X / Y	Punct sfârșit	X / Y	Lungime segment (** (m)
2	535.408,377 667.918,18	3	535.405,006 667.925,287	7.866
4	535.403,75 667.930,695	5	535.395,457 667.927,521	8.88
6	535.381,355 667.918,441	7	535.373,815 667.912,9	9.357
8	535.368,245 667.909,354	9	535.361,58 667.904,141	8.462

Punct început	X / Y	Punct sfârșit	X / Y	Lungime segment (** (m)
9	535.361,58 667.904,141	10	535.352,175 667.898,217	11.115
11	535.346,72 667.894,36	12	535.334,637 667.887,389	13.95
13	535.323,935 667.881,471	14	535.312,708 667.874,973	12.972
15	535.304,492 667.870,424	16	535.290,275 667.861,788	16.634
17	535.283,424 667.857,375	18	535.273,813 667.852,493	10.78
19	535.264,629 667.848,553	20	535.257,292 667.847,301	7.443
21	535.250,638 667.845,075	22	535.243,699 667.843,073	7.222
23	535.242,308 667.833,859	24	535.288,5 667.812,773	50.777
25	535.387,884 667.880,691	1	535.410,185 667.914,053	40.129

Punct început	X / Y	Punct sfârșit	X / Y	Lungime segment (** (m)
10	535.352,175 667.898,217	11	535.346,72 667.894,36	6.681
12	535.334,637 667.887,389	13	535.323,935 667.881,471	12.229
14	535.312,708 667.874,973	15	535.304,492 667.870,424	9.391
16	535.290,275 667.861,788	17	535.283,424 667.857,375	8.149
18	535.273,813 667.852,493	19	535.264,629 667.848,553	9.993
20	535.257,292 667.847,301	21	535.250,638 667.845,075	7.016
22	535.243,699 667.843,073	23	535.242,308 667.833,859	9.318
24	535.288,5 667.812,773	25	535.387,884 667.880,691	120.375

\*\* Lungimile segmentelor sunt determinate în planul de proiecție Stereo 70 și sunt rotunjite la 1 milimetru.

\*\*\* Distanța dintre puncte este formată din segmente cumulate ce sunt mai mici decât valoarea 1 milimetru.





**DATE DESPRE IMOBILUL NR. 3520**

Oficiul de Cadastru și Publicitate Imobiliară SUCEAVA  
 Biroul de Cadastru și Publicitate Imobiliară Campulung Moldovenesc

**A. Partea I. Descrierea imobilului**

TEREN Extravilan

Adresa: Jud. Suceava, Loc numit IZVOR

Nr. Crt	Nr cadastral Nr. topografic	Suprafața* (mp)	Observații / Referințe
A1	31727	9.233	Sector cadastral:49 Teren neimprejmuț; Provenit din CF 31727, nr. top. 2157/1

**B. Partea II. Proprietari și acte**

Inscrieri privitoare la dreptul de proprietate și alte drepturi reale	Referințe
<b>558 / 22/04/1999</b>	
Hotarare Judecatoreasca nr. Sentinta Civila nr. 1696, din 05/11/1998 emis de Judecatoria Campulung Mold.;	
B1	A1
Intabulare, drept de PROPRIETATE, dobandit prin Hotarare Judecatoreasca, cota actuala 1/1	
1) CORLATAN VIOREL, LIPSĂ CNP	

**C. Partea III. SARCINI .**

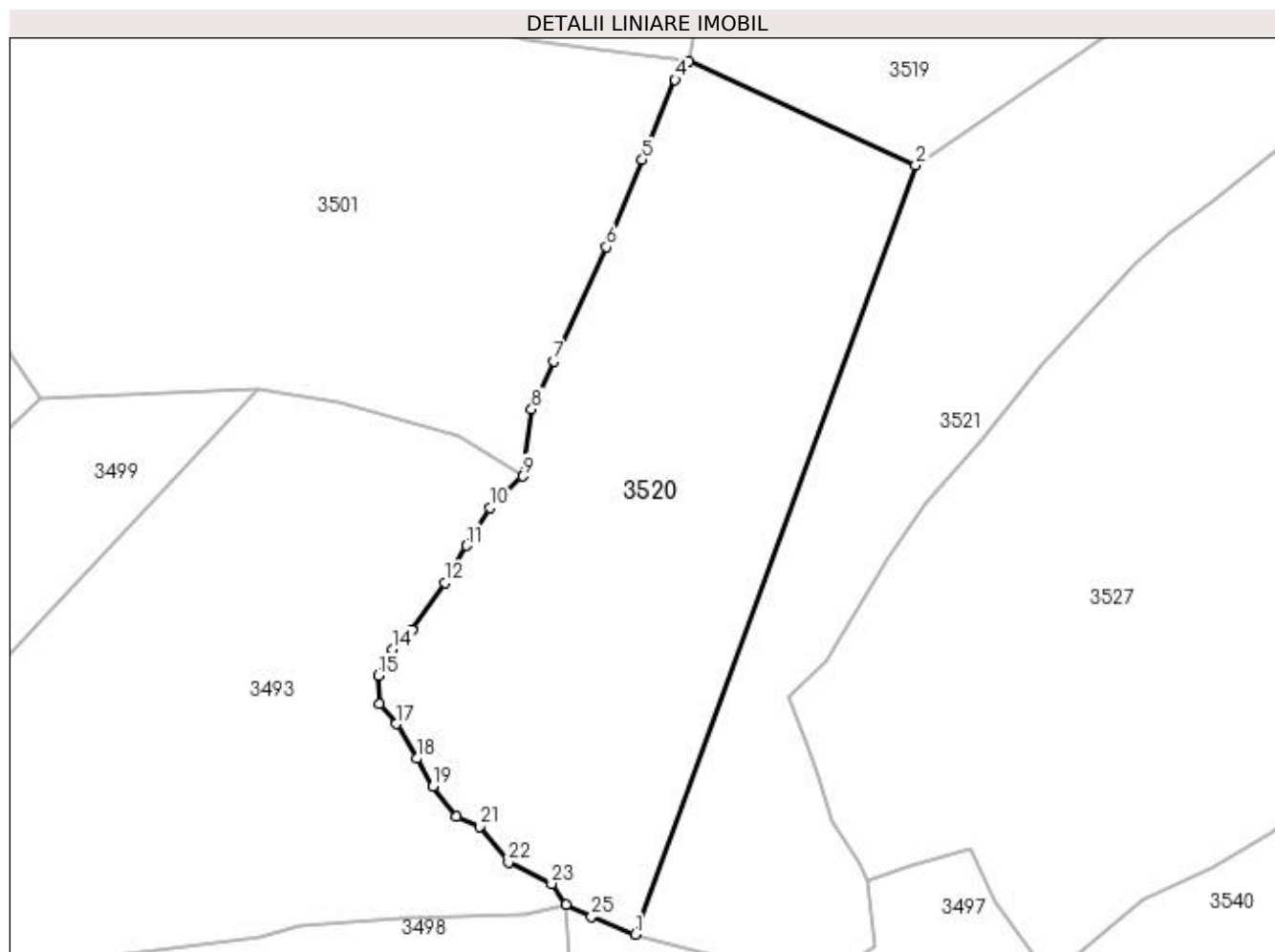
Inscrieri privind dezmembramintele dreptului de proprietate, drepturi reale de garanție și sarcini	Referințe
NU SUNT	

## Anexa Nr. 1 La Partea I

## Teren

Nr cadastral	Suprafața (mp)*	Observații / Referințe
31727	9.233	Provenit din CF 31727, nr. top. 2157/1

\* Suprafața este determinată în planul de proiecție Stereo 70.



## Date referitoare la teren

Crt	Categorie folosință	Intravilan	Suprafața (mp)	Tarla	Parcelă	Nr. topo	Observații / Referințe
1	faneata	NU	9.233	-	-	-	

## Lungime Segmente

1) Valorile lungimilor segmentelor sunt obținute din proiecție în plan.

Punct început	X / Y	Punct sfârșit	X / Y	Lungime segment (** (m)
1	535.231,275 667.655,982	2	535.288,5 667.812,773	166.908
3	535.242,308 667.833,859	4	535.239,459 667.830,134	4.69
5	535.232,756 667.813,862	6	535.225,451 667.796,09	19.215
7	535.214,69 667.772,789	8	535.210,205 667.762,999	10.768
9	535.208,359 667.749,341	10	535.201,658 667.742,888	9.303

Punct început	X / Y	Punct sfârșit	X / Y	Lungime segment (** (m)
2	535.288,5 667.812,773	3	535.242,308 667.833,859	50.777
4	535.239,459 667.830,134	5	535.232,756 667.813,862	17.599
6	535.225,451 667.796,09	7	535.214,69 667.772,789	25.666
8	535.210,205 667.762,999	9	535.208,359 667.749,341	13.782
10	535.201,658 667.742,888	11	535.196,895 667.735,191	9.052

Punct început	X / Y	Punct sfârșit	X / Y	Lungime segment (** (m)
11	535.196,895 667.735,191	12	535.192,504 667.727,663	8.715
13	535.185,784 667.718,035	14	535.181,824 667.714,065	5.607
15	535.178,985 667.708,667	16	535.179,136 667.702,905	5.764
17	535.182,558 667.698,889	18	535.186,727 667.691,82	8.207
19	535.190,067 667.686,134	20	535.194,872 667.679,975	7.812
21	535.199,547 667.677,961	22	535.205,492 667.670,665	9.411
23	535.214,31 667.666,336	24	535.217,244 667.662,045	5.198
25	535.222,401 667.659,639	1	535.231,275 667.655,982	9.598

Punct început	X / Y	Punct sfârșit	X / Y	Lungime segment (** (m)
12	535.192,504 667.727,663	13	535.185,784 667.718,035	11.741
14	535.181,824 667.714,065	15	535.178,985 667.708,667	6.099
16	535.179,136 667.702,905	17	535.182,558 667.698,889	5.276
18	535.186,727 667.691,82	19	535.190,067 667.686,134	6.594
20	535.194,872 667.679,975	21	535.199,547 667.677,961	5.09
22	535.205,492 667.670,665	23	535.214,31 667.666,336	9.823
24	535.217,244 667.662,045	25	535.222,401 667.659,639	5.691

\*\* Lungimile segmentelor sunt determinate în planul de proiecție Stereo 70 și sunt rotunjite la 1 milimetru.

\*\*\* Distanța dintre puncte este formată din segmente cumulate ce sunt mai mici decât valoarea 1 milimetru.



**DATE DESPRE IMOBILUL NR. 3521**

Oficiul de Cadastru și Publicitate Imobiliară SUCEAVA  
Biroul de Cadastru și Publicitate Imobiliară Campulung Moldovenesc

**A. Partea I. Descrierea imobilului**

TEREN Necunoscut

Adresa: Loc. Pojorâta, Jud. Suceava, Loc numit IZVOR

Nr. Crt	Nr cadastral Nr. topografic	Suprafața* (mp)	Observații / Referințe
A1	35698	10.570	Sector cadastral:49 Teren neimprejmuit; CF 35698, nr. top. 2176

**B. Partea II. Proprietari și acte**

Inscrieri privitoare la dreptul de proprietate și alte drepturi reale	Referințe
<b>3521 / 08/12/2022</b>	
Act Normativ nr. Lege nr. 7, din 13/03/1996 emis de Parlamentul României;	
B1	A1
Inscrierea provizorie, drept de PROPRIETATE, dobandit prin Lege, cota actuala 1/1	
1) COMUNA POJORÂTA, CIF:4441425	

**C. Partea III. SARCINI .**

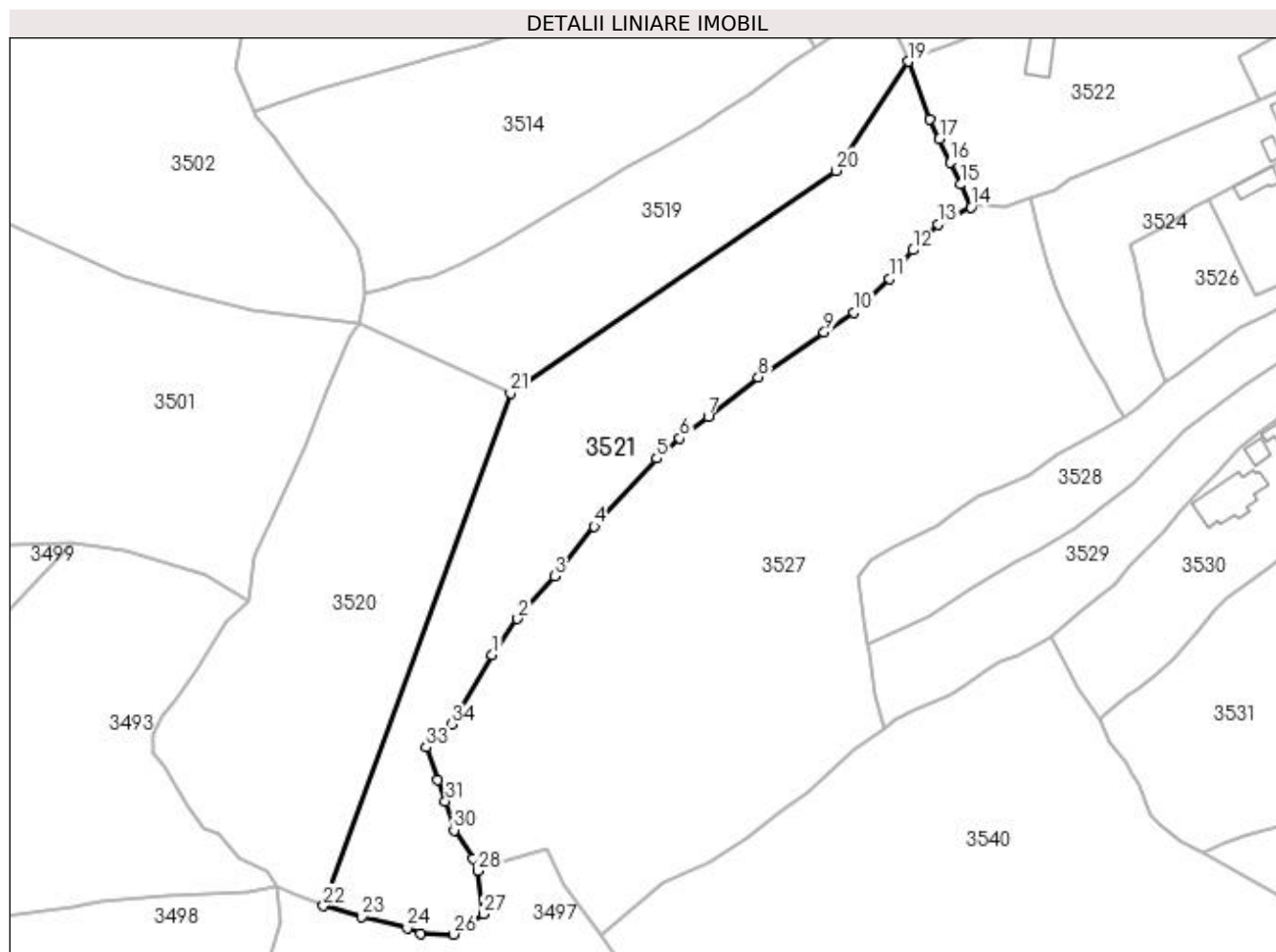
Inscrieri privind dezmembramintele dreptului de proprietate, drepturi reale de garanție și sarcini	Referințe
NU SUNT	

## Anexa Nr. 1 La Partea I

## Teren

Nr cadastral	Suprafața (mp)*	Observații / Referințe
35698	10.570	CF 35698, nr. top. 2176

\* Suprafața este determinată în planul de proiecție Stereo 70.



## Date referitoare la teren

Crt	Categorie folosință	Intra vilan	Suprafața (mp)	Tarla	Parcelă	Nr. topo	Observații / Referințe
1	pasune	DA	478	-	-	-	
2	pasune	NU	10.092	-	-	-	

## Lungime Segmente

1) Valorile lungimilor segmentelor sunt obținute din proiecție în plan.

Punct început	X / Y	Punct sfârșit	X / Y	Lungime segment (** (m)
1	535.282,922 667.732,731	2	535.290,658 667.743,716	13.436
3	535.301,974 667.756,753	4	535.314,101 667.771,971	19.459
5	535.333,201 667.792,761	6	535.340,286 667.798,854	9.345
7	535.348,924 667.805,487	8	535.364,234 667.817,606	19.526

Punct început	X / Y	Punct sfârșit	X / Y	Lungime segment (** (m)
2	535.290,658 667.743,716	3	535.301,974 667.756,753	17.263
4	535.314,101 667.771,971	5	535.333,201 667.792,761	28.232
6	535.340,286 667.798,854	7	535.348,924 667.805,487	10.891
8	535.364,234 667.817,606	9	535.384,414 667.831,258	24.364

Punct început	X / Y	Punct sfârșit	X / Y	Lungime segment (** (m)
9	535.384,414 667.831,258	10	535.393,383 667.837,4	10.87
11	535.404,394 667.847,738	12	535.411,488 667.856,387	11.186
13	535.419,136 667.864,401	14	535.429,255 667.869,502	11.332
15	535.426,051 667.876,461	16	535.422,906 667.883,293	7.521
17	535.419,642 667.890,384	18	535.416,824 667.896,505	6.739
19	535.410,185 667.914,053	20	535.387,884 667.880,691	40.129
21	535.288,5 667.812,773	22	535.231,275 667.655,982	166.908
23	535.243,08 667.652,631	24	535.256,977 667.649,271	14.297
25	535.260,925 667.647,541	26	535.271,107 667.647,308	10.185
27	535.280,243 667.653,516	28	535.278,555 667.666,721	13.312
29	535.277,016 667.670,292	30	535.271,28 667.679,137	10.542
31	535.268,618 667.688,019	32	535.266,306 667.694,558	6.936
33	535.262,694 667.704,457	34	535.270,441 667.711,574	10.52

Punct început	X / Y	Punct sfârșit	X / Y	Lungime segment (** (m)
10	535.393,383 667.837,4	11	535.404,394 667.847,738	15.104
12	535.411,488 667.856,387	13	535.419,136 667.864,401	11.078
14	535.429,255 667.869,502	15	535.426,051 667.876,461	7.661
16	535.422,906 667.883,293	17	535.419,642 667.890,384	7.806
18	535.416,824 667.896,505	19	535.410,185 667.914,053	18.762
20	535.387,884 667.880,691	21	535.288,5 667.812,773	120.375
22	535.231,275 667.655,982	23	535.243,08 667.652,631	12.271
24	535.256,977 667.649,271	25	535.260,925 667.647,541	4.31
26	535.271,107 667.647,308	27	535.280,243 667.653,516	11.046
28	535.278,555 667.666,721	29	535.277,016 667.670,292	3.889
30	535.271,28 667.679,137	31	535.268,618 667.688,019	9.272
32	535.266,306 667.694,558	33	535.262,694 667.704,457	10.537
34	535.270,441 667.711,574	1	535.282,922 667.732,731	24.564

\*\* Lungimile segmentelor sunt determinate în planul de proiecție Stereo 70 și sunt rotunjite la 1 milimetru.

\*\*\* Distanța dintre puncte este formată din segmente cumulate ce sunt mai mici decât valoarea 1 milimetru.





**DATE DESPRE IMOBILUL NR. 3522**

Oficiul de Cadastru și Publicitate Imobiliară SUCEAVA  
Biroul de Cadastru și Publicitate Imobiliară Campulung Moldovenesc

**A. Partea I. Descrierea imobilului**

TEREN Intravilan

Adresa: Loc. Pojorâta, Str Izvorul Giumalău, Nr. 120, Jud. Suceava

Nr. Crt	Nr cadastral Nr. topografic	Suprafața* (mp)	Observații / Referințe
A1	32403	Din acte: 5.371 Masurata: 5.337	Sector cadastral:49 Teren neimpregmuit; Provenit din CF 32403, nr. cad. 32403, CF 30405, nr. top. 374-904-810-2169/1

**Construcții**

Crt	Nr cadastral Nr. topografic	Adresa	Observații / Referințe
A1.1		Loc. Pojorâta, Str Izvorul Giumalău, Nr. 120, Jud. Suceava	Nr. niveluri:2; S. construita la sol:152 mp; S. construita desfasurata:304 mp; Casă de locuit, P+E, constructie din lemn din 2009
A1.2		Loc. Pojorâta, Str Izvorul Giumalău, Nr. 120, Jud. Suceava	Nr. niveluri:2; S. construita la sol:176 mp; S. construita desfasurata:361 mp; Construcție P+M, din zidarie si lemn din 2016, , sd=361 mp- CRAMA
A1.3		Loc. Pojorâta, Str Izvorul Giumalău, Nr. 120, Jud. Suceava	Nr. niveluri:1; S. construita la sol:89 mp; S. construita desfasurata:89 mp; Anexă, P, constructie din lemn din 2015

**B. Partea II. Proprietari și acte**

Inscrieri privitoare la dreptul de proprietate și alte drepturi reale		Referințe
<b>5054 / 09/04/2015</b>		
Hotarare Judecatoreasca nr. 1884, din 15/12/2009 emis de JUDECATORIA C-LUNG MOLDOVENESC;		
B1	Intabulare, drept de PROPRIETATE, dobandit prin Hotarare Judecatoreasca, cota actuala 4941/5337 1) DIACONESCU ELENA 2) DIACONESCU TUDOR-RĂZVAN	A1
B2	Intabulare, drept de PROPRIETATE, ca bun comun in devalmasie, dobandit prin Hotarare Judecatoreasca, cota actuala 357/5337 1) DIACONESCU ELENA 2) DIACONESCU TUDOR-RĂZVAN	A1
Hotarare Judecatoreasca nr. 1884, din 15/12/2009 emis de UDECATORIA C-LUNG MOLDOVENESC;		
B3	Intabulare, drept de PROPRIETATE, ca bun comun in devalmasie, dobandit prin Hotarare Judecatoreasca, cota actuala 39/5337 1) DIACONESCU TUDOR-RĂZVAN 2) DIACONESCU ELENA	A1
Act Administrativ nr. 21, din 05/09/2008 emis de PRIMARIA POJORITA (act administrativ nr. 1301/27-02-2009 emis de PRIMARIA POJORITA.);		
B4	Intabulare, drept de PROPRIETATE, dobandit prin Construire, cota actuala 1/1 1) DIACONESCU TUDOR-RĂZVAN 2) DIACONESCU ELENA	A1.1
<b>7862 / 07/06/2017</b>		
Act Administrativ nr. 1883, din 06/04/2017 emis de Primaria Pojorita (act administrativ nr 4582 din 15.05.2017, emis de Banca Transilvania);		
B5	Intabulare, drept de PROPRIETATE, dobandit prin Construire, cota actuala 1/1 1) DIACONESCU ELENA 2) DIACONESCU TUDOR-RĂZVAN	A1.2
<b>3522 / 08/12/2022</b>		
Act Administrativ nr. Adeverință nr. 1700, din 02/11/2022 emis de Primăria Comunei Pojorâta;		
B6	Intabulare, drept de PROPRIETATE, dobandit prin Lege, cota actuala 1/1 1) DIACONESCU ELENA 2) DIACONESCU TUDOR-RĂZVAN	A1.3

Inscrieri privind dezmembramintele dreptului de proprietate, drepturi reale de garanție și sarcini	Referințe
--	-----------

## C. Partea III. SARCINI

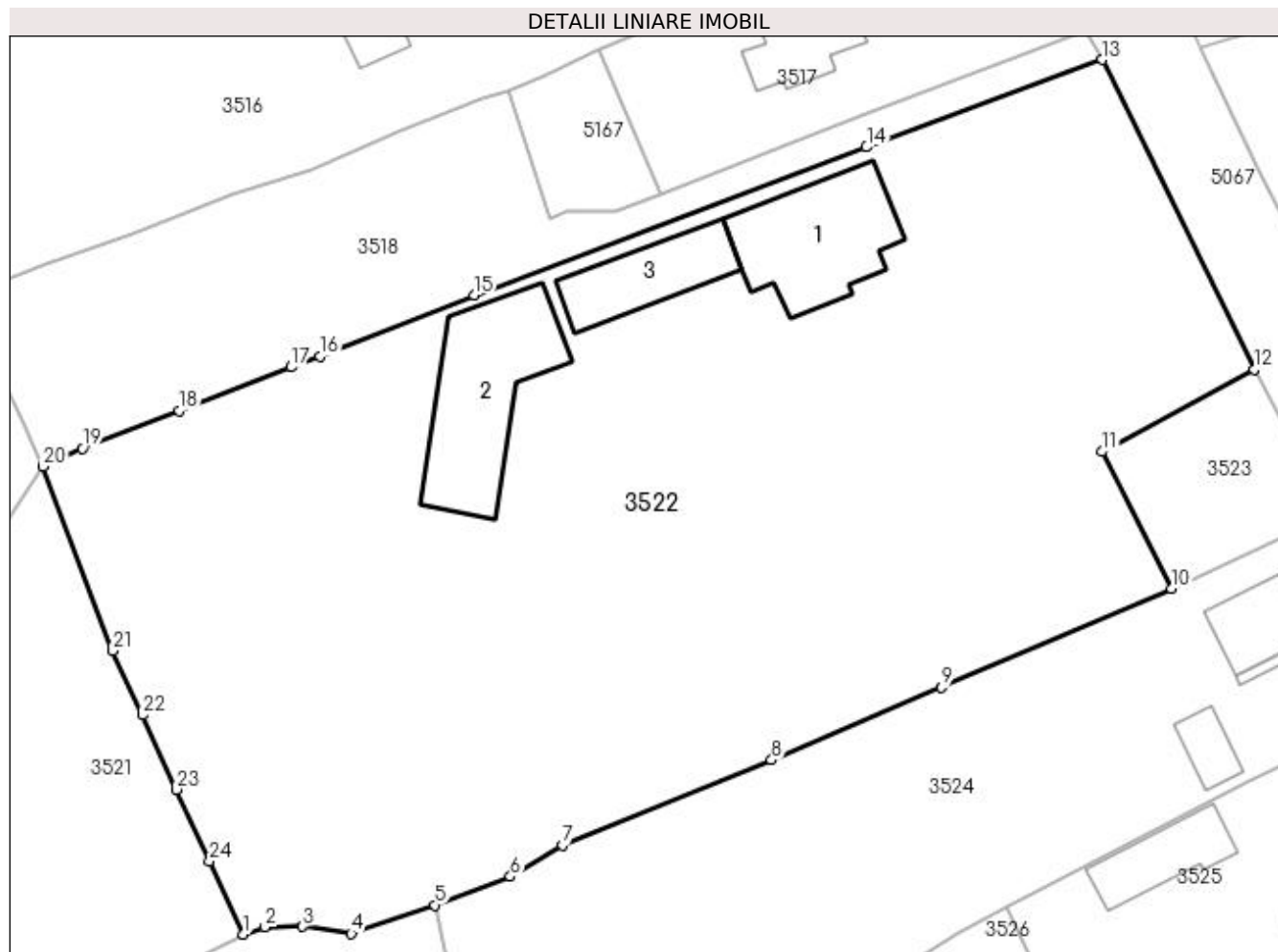
Inscrieri privind dezmembramintele dreptului de proprietate, drepturi reale de garanție și sarcini	Referințe	
<b>5054 / 09/04/2015</b>		
Act Notarial nr. 3253, din 05/10/2010 emis de BNP MACOVEI RALUCA MIHAELA;		
C1	Intabulare, drept de IPOTECA, Valoare:60000 EURsi celelalte obligatii de plata aferente creditului, dobandit prin Conventie, cota actuala 1/1 1) <b>BANCA TRANSILVANIA SA CLUJ - SUCURSALA IASI</b> , CIF:9999999999999, LIPSĂ CUI	A1, A1.1
C2	Intabulare, drept de IPOTECA, Valoare:60000 EURsi celelalte obligatii de plata aferente creditului, dobandit prin Conventie, cota actuala 1/1 1) <b>BANCA TRANSILVANIA SA CLUJ - SUCURSALA IASI</b> , CIF:9999999999999, LIPSĂ CUI	A1
C3	Intabulare, drept de IPOTECA, Valoare:60000 EURsi celelalte obligatii de plata aferente creditului, dobandit prin Conventie, cota actuala 1/1 1) <b>BANCA TRANSILVANIA SA CLUJ - SUCURSALA IASI</b> , CIF:9999999999999, LIPSĂ CUI	A1
C4	notare interdictie de instrainare , grevare , inchiriere , dezmembrare , alipire , construire , demolare , restructurare si amenajare 1) <b>BANCA TRANSILVANIA SA CLUJ - SUCURSALA IASI</b> , CIF:9999999999999, LIPSĂ CUI	A1, A1.1
C5	notare interdictie de instrainare , grevare , inchiriere , dezmembrare , alipire , construire , demolare , restructurare si amenajare 1) <b>BANCA TRANSILVANIA SA CLUJ - SUCURSALA IASI</b> , CIF:9999999999999, LIPSĂ CUI	A1
C6	notare interdictie de instrainare , grevare , inchiriere , dezmembrare , alipire , construire , demolare , restructurare si amenajare 1) <b>BANCA TRANSILVANIA SA CLUJ - SUCURSALA IASI</b> , CIF:9999999999999, LIPSĂ CUI	A1
<b>9247 / 19/06/2015</b>		
Act Notarial nr. 2296, din 18/06/2015 emis de Antohie Razvan;		
C7	se notează actul aditional nr. 01/500/IPO/01 din data de 18.06.2015, la contractul de ipotecă nr. 500/IPO/01 din 05.10.2010	A1, A1.1
<b>8729 / 07/06/2018</b>		
Act Notarial nr. 2221, din 06/06/2018 emis de ALEXANDRA DASCALU;		
C8	se notează actul aditional nr. 02/500/IPO/02 din data de 06.06.2018, la contractul de ipotecă autentificat sub nr 3253 din 05.10.2010 de BNP Macovei Raluca .	A1, A1.1, A1.2

## Anexa Nr. 1 La Partea I

## Teren

Nr cadastral	Suprafața (mp)*	Observații / Referințe
32403	Din acte: 5.371 Masurata: 5.337	Provenit din CF 32403, nr. cad. 32403, CF 30405, nr. top. 374-904-810-2169/1

\* Suprafața este determinată în planul de proiecție Stereo 70.



## Date referitoare la teren

Crt	Categorie folosință	Intra vilan	Suprafața (mp)	Tarla	Parcelă	Nr. topo	Observații / Referințe
1	curți constructii	DA	856	-	-	-	
2	faneata	DA	4.481	-	-	-	

## Date referitoare la construcții

Crt	Număr	Destinație construcție	Supraf. (mp)	Situație juridică	Observații / Referințe
A1.1		construcții de locuințe	152	Cu acte	Nr. niveluri:2; S. construita la sol:152 mp; S. construita desfasurata:304 mp; Casă de locuit, P+E, construcție din lemn din 2009
A1.2		construcții administrative și social culturale	176	Cu acte	Nr. niveluri:2; S. construita la sol:176 mp; S. construita desfasurata:361 mp; Construcție P+M, din zidarie și lemn din 2016, , sd=361 mp- CRAMA
A1.3		construcții anexa	89	Cu acte	Nr. niveluri:1; S. construita la sol:89 mp; S. construita desfasurata:89 mp; Anexă, P, construcție din lemn din 2015

## Lungime Segmente

1) Valorile lungimilor segmentelor sunt obținute din proiecție în plan.

Punct început	X / Y	Punct sfârșit	X / Y	Lungime segment (** (m)
1	535.429,255 667.869,502	2	535.431,32 667.870,195	2.178
3	535.434,888 667.870,243	4	535.439,547 667.869,573	4.707
5	535.447,511 667.872,272	6	535.454,703 667.874,993	7.69
7	535.459,657 667.877,995	8	535.479,587 667.886,105	21.517
9	535.495,786 667.893,019	10	535.517,688 667.902,409	23.83
11	535.511,08 667.915,471	12	535.525,552 667.923,289	16.449
13	535.511,097 667.952,805	14	535.488,64 667.944,489	23.947
15	535.451,26 667.930,405	16	535.436,536 667.924,557	15.843
17	535.433,818 667.923,54	18	535.423,154 667.919,374	11.449
19	535.413,906 667.915,792	20	535.410,185 667.914,053	4.107
21	535.416,824 667.896,505	22	535.419,642 667.890,384	6.739
23	535.422,906 667.883,293	24	535.426,051 667.876,461	7.521

Punct început	X / Y	Punct sfârșit	X / Y	Lungime segment (** (m)
2	535.431,32 667.870,195	3	535.434,888 667.870,243	3.568
4	535.439,547 667.869,573	5	535.447,511 667.872,272	8.409
6	535.454,703 667.874,993	7	535.459,657 667.877,995	5.793
8	535.479,587 667.886,105	9	535.495,786 667.893,019	17.613
10	535.517,688 667.902,409	11	535.511,08 667.915,471	14.638
12	535.525,552 667.923,289	13	535.511,097 667.952,805	32.866
14	535.488,64 667.944,489	15	535.451,26 667.930,405	39.945
16	535.436,536 667.924,557	17	535.433,818 667.923,54	2.902
18	535.423,154 667.919,374	19	535.413,906 667.915,792	9.917
20	535.410,185 667.914,053	21	535.416,824 667.896,505	18.762
22	535.419,642 667.890,384	23	535.422,906 667.883,293	7.806
24	535.426,051 667.876,461	1	535.429,255 667.869,502	7.661

\*\* Lungimile segmentelor sunt determinate în planul de proiecție Stereo 70 și sunt rotunjite la 1 milimetru.

\*\*\* Distanța dintre puncte este formată din segmente cumulate ce sunt mai mici decât valoarea 1 milimetru.

**DATE DESPRE IMOBILUL NR. 3523**

Oficiul de Cadastru și Publicitate Imobiliară SUCEAVA  
Biroul de Cadastru și Publicitate Imobiliară Campulung Moldovenesc

**A. Partea I. Descrierea imobilului**

TEREN Intravilan

Adresa: Loc. Pojorâta, Str Izvorul Giumalău, Nr. 122, Jud. Suceava

Nr. Crt	Nr cadastral Nr. topografic	Suprafața* (mp)	Observații / Referințe
A1	33027	250	Sector cadastral:49 Teren neimprejmuit; Provenit din CF 33027, nr. top. 1149

**B. Partea II. Proprietari și acte**

Inscrieri privitoare la dreptul de proprietate și alte drepturi reale		Referințe
<b>14558 / 11/11/2016</b>		
Act Notarial nr. 1815, din 10/11/2016 emis de BIN Scraba Luminita Ana Maria;		
B1	Intabulare, drept de PROPRIETATE, ca bun comun, dobandit prin Conventie, cota actuala 1/1	A1
	1) DIACONESCU ELENA 2) DIACONESCU TUDOR-RĂZVAN	

**C. Partea III. SARCINI .**

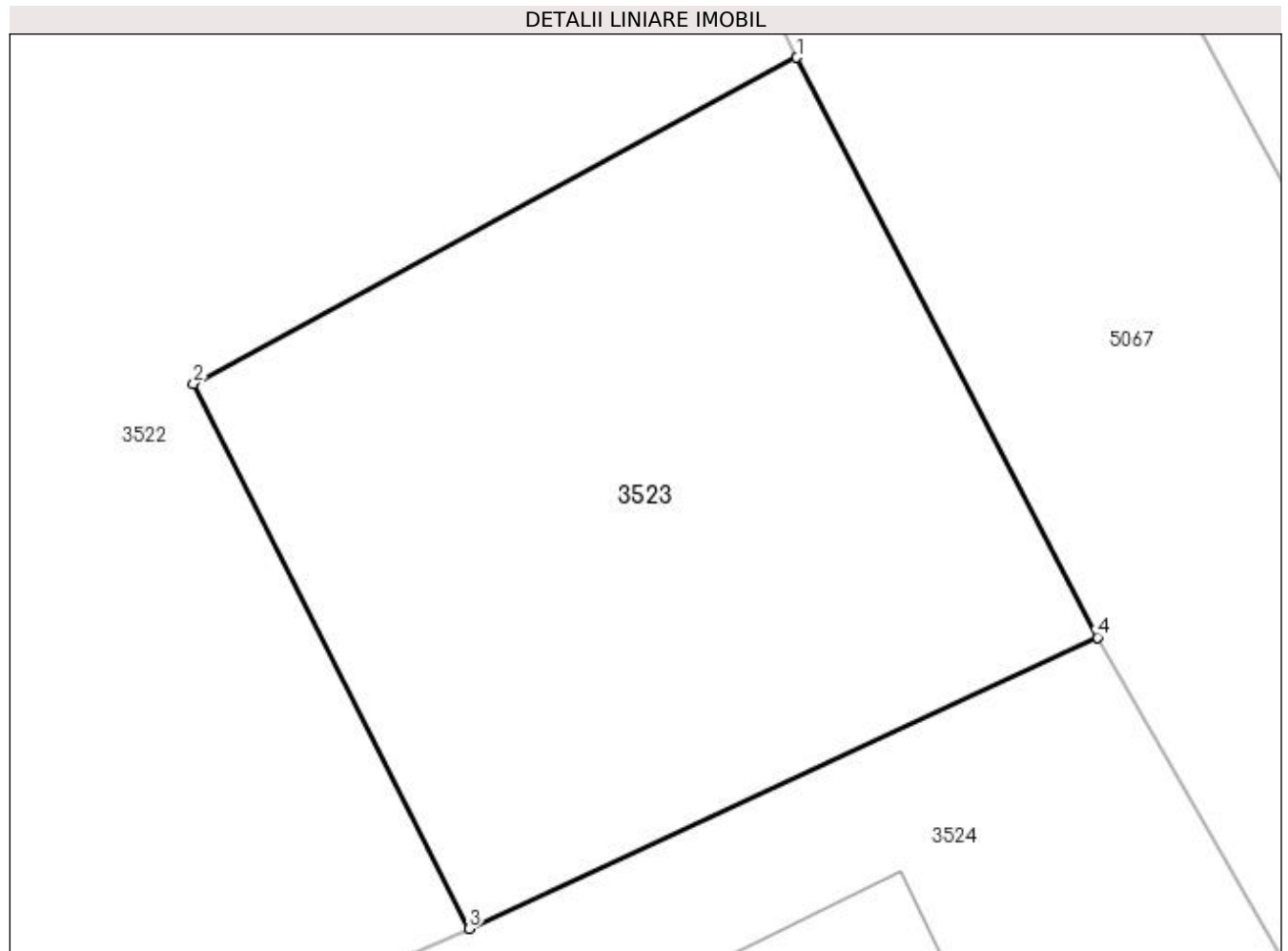
Inscrieri privind dezmembramintele dreptului de proprietate, drepturi reale de garanție și sarcini	Referințe
NU SUNT	

## Anexa Nr. 1 La Partea I

## Teren

Nr cadastral	Suprafața (mp)*	Observații / Referințe
33027	250	Provenit din CF 33027, nr. top. 1149

\* Suprafața este determinată în planul de proiecție Stereo 70.



## Date referitoare la teren

Crt	Categorie folosință	Intravilan	Suprafața (mp)	Tarla	Parcelă	Nr. topo	Observații / Referințe
1	curți constructii	DA	250	-	-	-	

## Lungime Segmente

1) Valorile lungimilor segmentelor sunt obținute din proiecție în plan.

Punct început	X / Y	Punct sfârșit	X / Y	Lungime segment (** (m)
1	535.525,552 667.923,289	2	535.511,08 667.915,471	16.449
2	535.511,08 667.915,471	3	535.517,688 667.902,409	14.638
3	535.517,688 667.902,409	4	535.532,761 667.909,392	16.612
4	535.532,761 667.909,392	1	535.525,552 667.923,289	15.656

**\*\* Lungimile segmentelor sunt determinate în planul de proiecție Stereo 70 și sunt rotunjite la 1 milimetru.**

**\*\*\* Distanța dintre puncte este formată din segmente cumulate ce sunt mai mici decât valoarea 1 milimetru.**





**DATE DESPRE IMOBILUL NR. 3524**

Oficiul de Cadastru și Publicitate Imobiliară SUCEAVA  
Biroul de Cadastru și Publicitate Imobiliară Campulung Moldovenesc

**A. Partea I. Descrierea imobilului**

TEREN Intravilan

Nr. cadastral vechi:33067

Adresa: Loc. Pojorâta, Str Izvorul Giumalău, Nr. 124, Jud. Suceava

Nr. Crt	Nr cadastral Nr. topografic	Suprafața* (mp)	Observații / Referințe
A1	32701	3.102	Sector cadastral:49 Teren neimprejmuit; CF 32701, 32702, nr. top. 645, 2169/2, 2169/3, 2172, parte din nr. top. 2175, 2169/3, 2169/5, 2174; IE 33067

**Construcții**

Crt	Nr cadastral Nr. topografic	Adresa	Observații / Referințe
A1.1		Loc. Pojorâta, Str Izvorul Giumalău, Nr. 124, Jud. Suceava	Nr. niveluri:1; S. construita la sol:54 mp; S. construita desfasurata:54 mp; Casă de locuit, P
A1.2		Loc. Pojorâta, Str Izvorul Giumalău, Nr. 124, Jud. Suceava	Nr. niveluri:1; S. construita la sol:8 mp; S. construita desfasurata:8 mp; Anexă, P
A1.3		Loc. Pojorâta, Str Izvorul Giumalău, Nr. 124, Jud. Suceava	Nr. niveluri:1; S. construita la sol:28 mp; S. construita desfasurata:28 mp; Anexă, P

**B. Partea II. Proprietari și acte**

Inscrieri privitoare la dreptul de proprietate și alte drepturi reale		Referințe
<b>3524 / 08/12/2022</b>		
Act Normativ nr. Lege nr. 7, din 13/03/1996 emis de Parlamentul României;		
B1	Intabulare, drept de PROPRIETATE, dobândit prin Lege, cota actuala 1/1 1) NEIDENTIFICAT NEIDENTIFICAT	A1
<b>3524 / 07/12/2022</b>		
Act Administrativ nr. Adeverință nr. 1234, din 24/10/2022 emis de Primăria Comunei Pojorâta;		
B2	Se notează posesia faptică în favoarea lui 1) PUGHIUC SERGIU-DAN	A1
Act Administrativ nr. Adeverință nr. 1700, din 02/11/2022 emis de Primăria comunei Pojorâta;		
B3	Intabulare, drept de PROPRIETATE, dobândit prin Lege, cota actuala 1/1 1) PUGHIUC SERGIU-DAN	A1.1, A1.2, A1.3

**C. Partea III. SARCINI .**

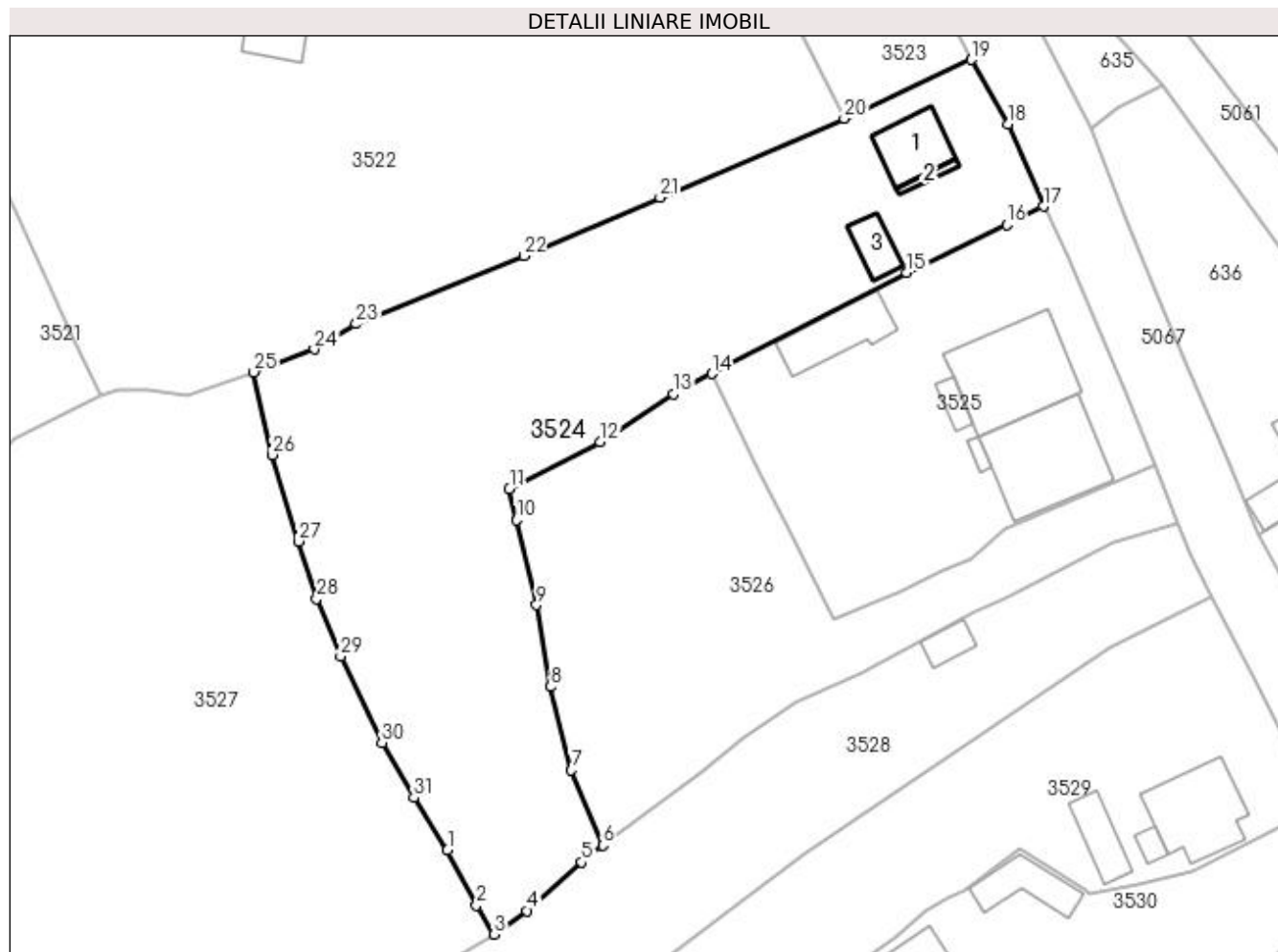
Inscrieri privind dezmembramintele dreptului de proprietate, drepturi reale de garanție și sarcini	Referințe
NU SUNT	

## Anexa Nr. 1 La Partea I

## Teren

Nr cadastral	Suprafața (mp)*	Observații / Referințe
32701	3.102	CF 32701, 32702, nr. top. 645, 2169/2, 2169/3, 2172, parte din nr. top. 2175, 2169/3, 2169/5, 2174; IE 33067

\* Suprafața este determinată în planul de proiecție Stereo 70.



## Date referitoare la teren

Crt	Categorie folosință	Intra vilan	Suprafața (mp)	Tarla	Parcelă	Nr. topo	Observații / Referințe
1	curți construcții	DA	397	-	-	-	
2	faneata	DA	2.705	-	-	-	

## Date referitoare la construcții

Crt	Număr	Destinație construcție	Supraf. (mp)	Situație juridică	Observații / Referințe
A1.1		construcții de locuințe	54	Cu acte	Nr. niveluri:1; S. construita la sol:54 mp; S. construita desfasurata:54 mp; Casă de locuit, P
A1.2		construcții anexa	8	Cu acte	Nr. niveluri:1; S. construita la sol:8 mp; S. construita desfasurata:8 mp; Anexă, P
A1.3		construcții anexa	28	Cu acte	Nr. niveluri:1; S. construita la sol:28 mp; S. construita desfasurata:28 mp; Anexă, P

## Lungime Segmente

1) Valorile lungimilor segmentelor sunt obținute din proiecție în plan.

Punct început	X / Y	Punct sfârșit	X / Y	Lungime segment (** (m)	Punct început	X / Y	Punct sfârșit	X / Y	Lungime segment (** (m)
1	535.470,516 667.815,475	2	535.473,982 667.808,926	7.41	2	535.473,982 667.808,926	3	535.476,069 667.805,479	4.03

Punct început	X / Y	Punct sfârșit	X / Y	Lungime segment (** (m)
3	535.476,069 667.805,479	4	535.479,961 667.808,285	4.798
5	535.486,466 667.814,035	6	535.488,963 667.816,043	3.204
7	535.485,246 667.824,988	8	535.482,764 667.834,907	10.225
9	535.481,11 667.844,611	10	535.478,758 667.854,69	10.35
11	535.477,892 667.858,38	12	535.488,63 667.864,02	12.129
13	535.497,362 667.869,656	14	535.501,912 667.872,084	5.157
15	535.525,098 667.884,076	16	535.536,973 667.889,767	13.168
17	535.541,337 667.891,97	18	535.537,167 667.901,776	10.656
19	535.532,761 667.909,392	20	535.517,688 667.902,409	16.612
21	535.495,786 667.893,019	22	535.479,587 667.886,105	17.613
23	535.459,657 667.877,995	24	535.454,703 667.874,993	5.793
25	535.447,511 667.872,272	26	535.449,688 667.862,443	10.067
27	535.452,846 667.852,17	28	535.455,004 667.845,372	7.132
29	535.457,805 667.838,518	30	535.462,737 667.828,236	11.404
31	535.466,534 667.821,727	1	535.470,516 667.815,475	7.412

Punct început	X / Y	Punct sfârșit	X / Y	Lungime segment (** (m)
4	535.479,961 667.808,285	5	535.486,466 667.814,035	8.682
6	535.488,963 667.816,043	7	535.485,246 667.824,988	9.687
8	535.482,764 667.834,907	9	535.481,11 667.844,611	9.844
10	535.478,758 667.854,69	11	535.477,892 667.858,38	3.79
12	535.488,63 667.864,02	13	535.497,362 667.869,656	10.393
14	535.501,912 667.872,084	15	535.525,098 667.884,076	26.104
16	535.536,973 667.889,767	17	535.541,337 667.891,97	4.889
18	535.537,167 667.901,776	19	535.532,761 667.909,392	8.799
20	535.517,688 667.902,409	21	535.495,786 667.893,019	23.83
22	535.479,587 667.886,105	23	535.459,657 667.877,995	21.517
24	535.454,703 667.874,993	25	535.447,511 667.872,272	7.69
26	535.449,688 667.862,443	27	535.452,846 667.852,17	10.747
28	535.455,004 667.845,372	29	535.457,805 667.838,518	7.404
30	535.462,737 667.828,236	31	535.466,534 667.821,727	7.536

\*\* Lungimile segmentelor sunt determinate în planul de proiecție Stereo 70 și sunt rotunjite la 1 milimetru.

\*\*\* Distanța dintre puncte este formată din segmente cumulate ce sunt mai mici decât valoarea 1 milimetru.



**DATE DESPRE IMOBILUL NR. 3525**

Oficiul de Cadastru și Publicitate Imobiliară SUCEAVA  
Biroul de Cadastru și Publicitate Imobiliară Campulung Moldovenesc

**A. Partea I. Descrierea imobilului**

TEREN Intravilan

Adresa: Loc. Pojorâta, Str Izvorul Giumalău, Nr. 126, Jud. Suceava

Nr. Crt	Nr cadastral Nr. topografic	Suprafața* (mp)	Observații / Referințe
A1		1.434	Sector cadastral:49 Teren neimprejmit;

**Construcții**

Crt	Nr cadastral Nr. topografic	Adresa	Observații / Referințe
A1.1		Loc. Pojorâta, Str Izvorul Giumalău, Nr. 126, Jud. Suceava	Nr. niveluri:2; S. construita la sol:143 mp; S. construita desfasurata:286 mp; Casă de locuit, P+M
A1.2		Loc. Pojorâta, Str Izvorul Giumalău, Nr. 126, Jud. Suceava	Nr. niveluri:1; S. construita la sol:142 mp; S. construita desfasurata:142 mp; Casă de locuit, P
A1.3		Loc. Pojorâta, Str Izvorul Giumalău, Nr. 126, Jud. Suceava	Nr. niveluri:1; S. construita la sol:13 mp; S. construita desfasurata:13 mp; Anexă, P
A1.4		Loc. Pojorâta, Str Izvorul Giumalău, Nr. 126, Jud. Suceava	Nr. niveluri:1; S. construita la sol:6 mp; S. construita desfasurata:6 mp; Anexă, P
A1.5		Loc. Pojorâta, Str Izvorul Giumalău, Nr. 126, Jud. Suceava	Nr. niveluri:1; S. construita la sol:63 mp; S. construita desfasurata:63 mp; Anexă, P

**B. Partea II. Proprietari și acte**

Inscrieri privitoare la dreptul de proprietate și alte drepturi reale		Referințe
<b>3525 / 07/12/2022</b>		
Act Normativ nr. Lege nr. 7, din 12/03/1996 emis de Parlamentul României;		
B1	Intabulare, drept de PROPRIETATE, dobandit prin Lege, cota actuala 1/1 1) NEIDENTIFICAT NEIDENTIFICAT	A1
Act Administrativ nr. Adeverință nr. 1235, din 23/10/2022 emis de Primăria Comunei Pojorâta;		
B2	Se notează posesia faptică în favoarea lui 1) TÂMPĂU MARIOARA	A1
Act Administrativ nr. Adeverință nr.1700, din 02/11/2022 emis de Primăria comunei Pojorâta;		
B3	Intabulare, drept de PROPRIETATE, dobandit prin Lege, cota actuala 1/1 1) TÂMPĂU MARIOARA	A1.1, A1.2, A1.3, A1.4, A1.5

**C. Partea III. SARCINI .**

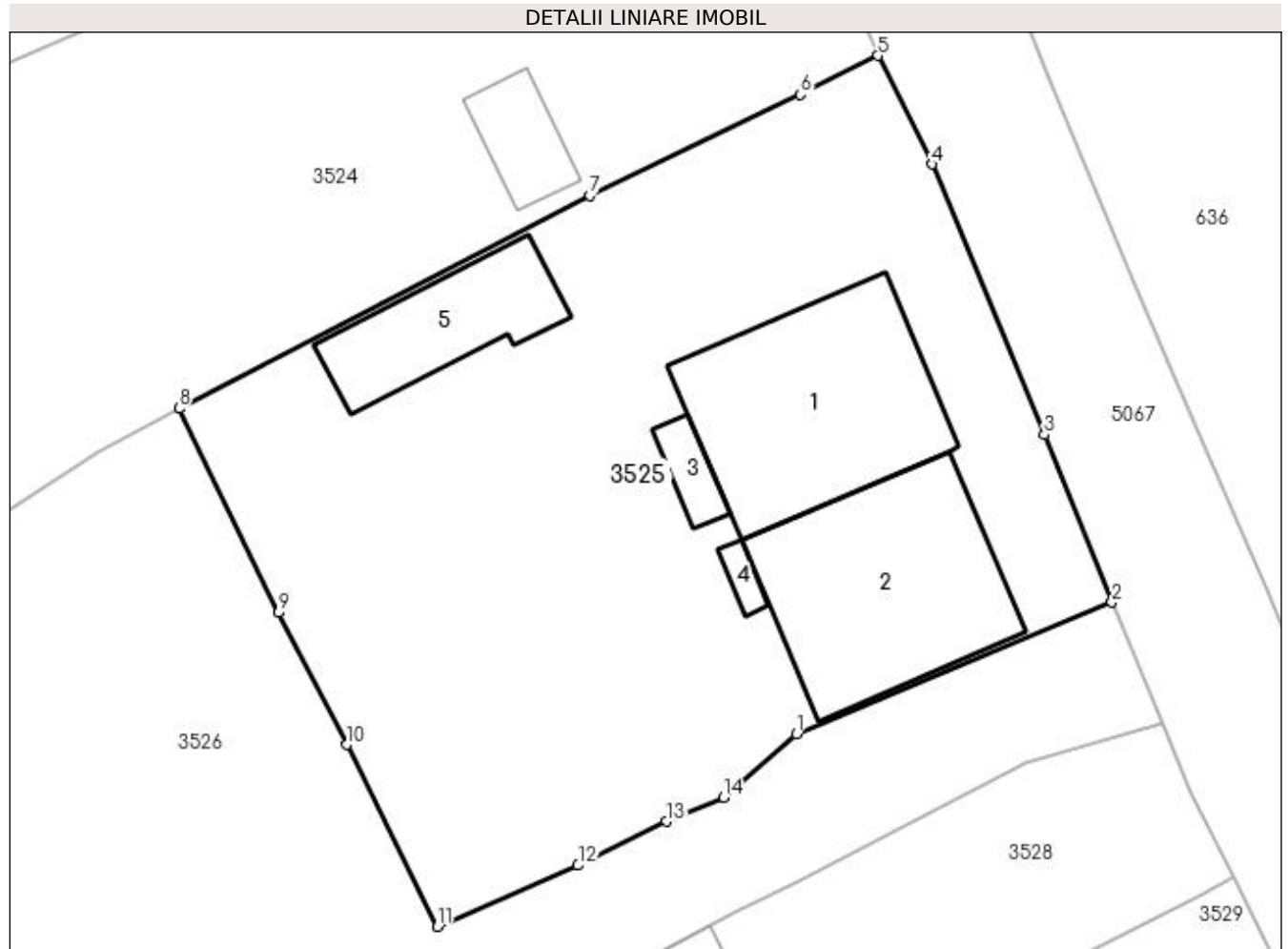
Inscrieri privind dezmembramentele dreptului de proprietate, drepturi reale de garanție și sarcini	Referințe
NU SUNT	

## Anexa Nr. 1 La Partea I

## Teren

Nr cadastral	Suprafața (mp)*	Observații / Referințe
	1.434	

\* Suprafața este determinată în planul de proiecție Stereo 70.



## Date referitoare la teren

Crt	Categorie folosință	Intravilan	Suprafața (mp)	Tarla	Parcelă	Nr. topo	Observații / Referințe
1	curți construcții	DA	813	-	-	-	
2	arabil	DA	196	-	-	-	
3	faneata	DA	425	-	-	-	

## Date referitoare la construcții

Crt	Număr	Destinație construcție	Supraf. (mp)	Situație juridică	Observații / Referințe
A1.1		construcții de locuințe	143	Cu acte	Nr. niveluri:2; S. construita la sol:143 mp; S. construita desfasurata:286 mp; Casă de locuit, P+M
A1.2		construcții de locuințe	142	Cu acte	Nr. niveluri:1; S. construita la sol:142 mp; S. construita desfasurata:142 mp; Casă de locuit, P
A1.3		construcții anexa	13	Cu acte	Nr. niveluri:1; S. construita la sol:13 mp; S. construita desfasurata:13 mp; Anexă, P
A1.4		construcții anexa	6	Cu acte	Nr. niveluri:1; S. construita la sol:6 mp; S. construita desfasurata:6 mp; Anexă, P
A1.5		construcții anexa	63	Cu acte	Nr. niveluri:1; S. construita la sol:63 mp; S. construita desfasurata:63 mp; Anexă, P

**Lungime Segmente**

1) Valorile lungimilor segmentelor sunt obținute din proiecție în plan.

Punct început	X / Y	Punct sfârșit	X / Y	Lungime segment (** (m)
1	535.536,73 667.853,73	2	535.554,535 667.861,166	19.295
2	535.554,535 667.861,166	3	535.550,727 667.870,595	10.169
3	535.550,727 667.870,595	4	535.544,401 667.885,852	16.516
4	535.544,401 667.885,852	5	535.541,337 667.891,97	6.842
5	535.541,337 667.891,97	6	535.536,973 667.889,767	4.889
6	535.536,973 667.889,767	7	535.525,098 667.884,076	13.168
7	535.525,098 667.884,076	8	535.501,912 667.872,084	26.104
8	535.501,912 667.872,084	9	535.507,54 667.860,582	12.805
9	535.507,54 667.860,582	10	535.511,395 667.853,145	8.377
10	535.511,395 667.853,145	11	535.516,489 667.842,889	11.451
11	535.516,489 667.842,889	12	535.524,416 667.846,337	8.644
12	535.524,416 667.846,337	13	535.529,402 667.848,808	5.565
13	535.529,402 667.848,808	14	535.532,625 667.850,148	3.49
14	535.532,625 667.850,148	1	535.536,73 667.853,73	5.448

\*\* Lungimile segmentelor sunt determinate în planul de proiecție Stereo 70 și sunt rotunjite la 1 milimetru.

\*\*\* Distanța dintre puncte este formată din segmente cumulate ce sunt mai mici decât valoarea 1 milimetru.





**DATE DESPRE IMOBILUL NR. 3526**

Oficiul de Cadastru și Publicitate Imobiliară SUCEAVA  
Biroul de Cadastru și Publicitate Imobiliară Campulung Moldovenesc

**A. Partea I. Descrierea imobilului**

TEREN Intravilan

Adresa: Loc. Pojorâta, Jud. Suceava, Loc numit IZVOR

Nr. Crt	Nr cadastral Nr. topografic	Suprafața* (mp)	Observații / Referințe
A1	30837	1.591	Sector cadastral:49 Teren neimprejmuit; Provenit din CF 30837, nr. cad. 30837

**B. Partea II. Proprietari și acte**

Inscrieri privitoare la dreptul de proprietate și alte drepturi reale		Referințe
<b>14435 / 11/12/2012</b>		
Act Notarial nr. CM85 suplimentar la CM suplimentar 43/2003, din 15/11/2012 emis de UNGUREANU OLIMPIA;		
B1	Intabulare, drept de PROPRIETATE, dobandit prin Succesiune, cota actuala 1/2 1) CORLATEANU CATALIN-SYLVIU-STEFAN	A1
<b>14297 / 15/11/2013</b>		
Act Notarial nr. CM 111, din 11/10/2013 emis de SIMION CRISTINA DENISA;		
B2	Intabulare, drept de PROPRIETATE, dobandit prin Succesiune, cota actuala 1/2 1) CORLATEANU CATALIN-SYLVIU-STEFAN	A1

**C. Partea III. SARCINI .**

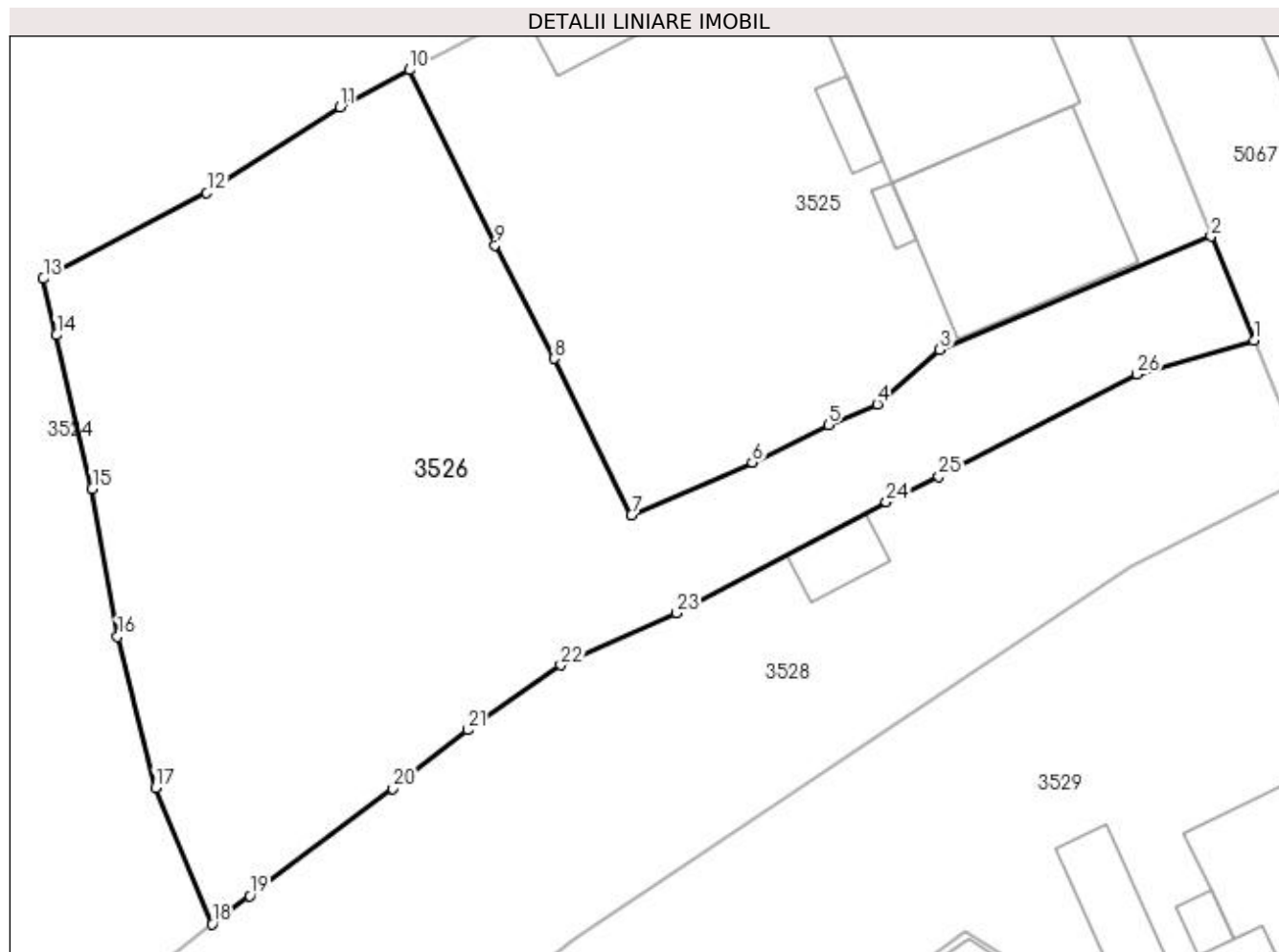
Inscrieri privind dezmembramintele dreptului de proprietate, drepturi reale de garanție și sarcini	Referințe
NU SUNT	

## Anexa Nr. 1 La Partea I

## Teren

Nr cadastral	Suprafața (mp)*	Observații / Referințe
30837	1.591	Provenit din CF 30837, nr. cad. 30837

\* Suprafața este determinată în planul de proiecție Stereo 70.



## Date referitoare la teren

Crt	Categorie folosință	Intra vilan	Suprafața (mp)	Tarla	Parcelă	Nr. topo	Observații / Referințe
1	faneata	DA	1.591	-	-	-	

## Lungime Segmente

1) Valorile lungimilor segmentelor sunt obținute din proiecție în plan.

Punct început	X / Y	Punct sfârșit	X / Y	Lungime segment (** (m)
1	535.557,349 667.854,328	2	535.554,535 667.861,166	7.394
3	535.536,73 667.853,73	4	535.532,625 667.850,148	5.448
5	535.529,402 667.848,808	6	535.524,416 667.846,337	5.565
7	535.516,489 667.842,889	8	535.511,395 667.853,145	11.451
9	535.507,54 667.860,582	10	535.501,912 667.872,084	12.805

Punct început	X / Y	Punct sfârșit	X / Y	Lungime segment (** (m)
2	535.554,535 667.861,166	3	535.536,73 667.853,73	19.295
4	535.532,625 667.850,148	5	535.529,402 667.848,808	3.49
6	535.524,416 667.846,337	7	535.516,489 667.842,889	8.644
8	535.511,395 667.853,145	9	535.507,54 667.860,582	8.377
10	535.501,912 667.872,084	11	535.497,362 667.869,656	5.157

Punct început	X / Y	Punct sfârșit	X / Y	Lungime segment (** (m)	Punct început	X / Y	Punct sfârșit	X / Y	Lungime segment (** (m)
11	535.497,362 667.869,656	12	535.488,63 667.864,02	10.393	12	535.488,63 667.864,02	13	535.477,892 667.858,38	12.129
13	535.477,892 667.858,38	14	535.478,758 667.854,69	3.79	14	535.478,758 667.854,69	15	535.481,11 667.844,611	10.35
15	535.481,11 667.844,611	16	535.482,764 667.834,907	9.844	16	535.482,764 667.834,907	17	535.485,246 667.824,988	10.225
17	535.485,246 667.824,988	18	535.488,963 667.816,043	9.687	18	535.488,963 667.816,043	19	535.491,455 667.817,895	3.105
19	535.491,455 667.817,895	20	535.500,836 667.824,922	11.721	20	535.500,836 667.824,922	21	535.505,779 667.828,78	6.27
21	535.505,779 667.828,78	22	535.511,846 667.833,036	7.411	22	535.511,846 667.833,036	23	535.519,46 667.836,439	8.34
23	535.519,46 667.836,439	24	535.533,219 667.843,725	15.569	24	535.533,219 667.843,725	25	535.536,673 667.845,407	3.842
25	535.536,673 667.845,407	26	535.549,653 667.852,112	14.609	26	535.549,653 667.852,112	1	535.557,349 667.854,328	8.009

\*\* Lungimile segmentelor sunt determinate în planul de proiecție Stereo 70 și sunt rotunjite la 1 milimetru.

\*\*\* Distanța dintre puncte este formată din segmente cumulate ce sunt mai mici decât valoarea 1 milimetru.



**DATE DESPRE IMOBILUL NR. 3527**

Oficiul de Cadastru și Publicitate Imobiliară SUCEAVA  
Biroul de Cadastru și Publicitate Imobiliară Campulung Moldovenesc

**A. Partea I. Descrierea imobilului**

TEREN Necunoscut

Adresa: Loc. Pojorâta, Jud. Suceava, Loc numit IZVOR

Nr. Crt	Nr cadastral Nr. topografic	Suprafața* (mp)	Observații / Referințe
A1	33065	20.041	Sector cadastral:49 Teren neimprejmuit; Provenit din CF 33065, nr. cad. 33065, CF 32702, 32701, nr. top. 2179/5, 645, 2169/2, 2169/3, 2172, parte din nr. top. 2169/5, 2174, 2175, 2169/3

**B. Partea II. Proprietari și acte**

Inscrieri privitoare la dreptul de proprietate și alte drepturi reale	Referințe
<b>3761 / 06/03/2019</b>	
Act Administrativ nr. titlu de proprietate nr. 910, din 24/02/2017 emis de Comisia Judeteana Suceava;	
B1	A1
Intabulare, drept de PROPRIETATE, dobandit prin Reconstituire, cota actuala 17243/20041 1) PUGHIUC SERGIU-DAN	
<b>3527 / 08/12/2022</b>	
Act Normativ nr. Lege nr. 7, din 13/03/1996 emis de Parlamentul României;	
B2	A1
Intabulare, drept de PROPRIETATE, dobandit prin Lege, cota actuala 2798/20041 1) NEIDENTIFICAT NEIDENTIFICAT	
Act Administrativ nr. Adeverință nr. 1236, din 24/10/2022 emis de Primăria Comunei Pojorâta;	
B3	A1
Se notează posesia faptică în favoarea lui 1) PUGHIUC SERGIU-DAN	

**C. Partea III. SARCINI .**

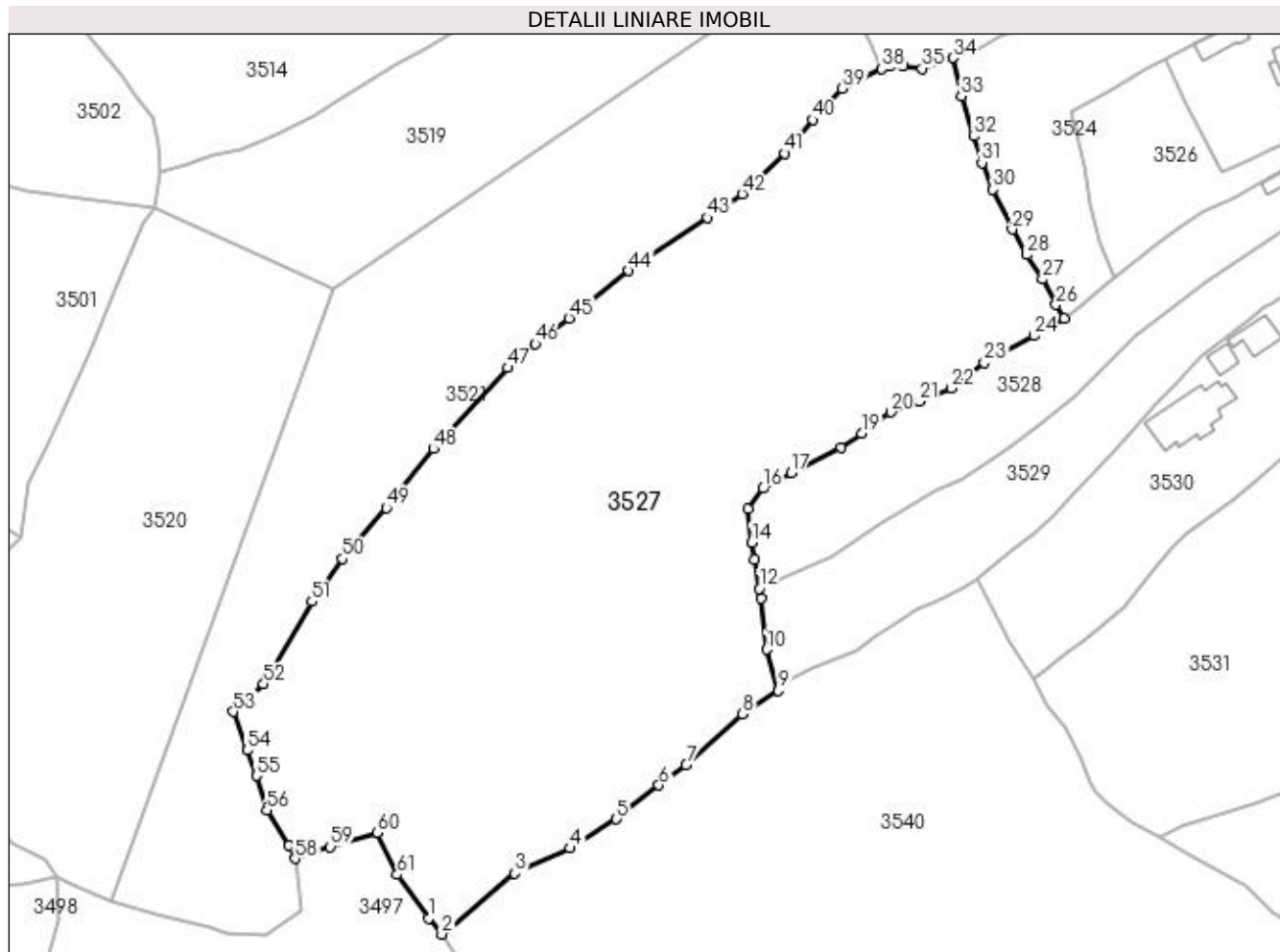
Inscrieri privind dezmembramintele dreptului de proprietate, drepturi reale de garanție și sarcini	Referințe
NU SUNT	

## Anexa Nr. 1 La Partea I

## Teren

Nr cadastral	Suprafața (mp)*	Observații / Referințe
33065	20.041	Provenit din CF 33065, nr. cad. 33065, CF 32702, 32701, nr. top. 2179/5, 645, 2169/2, 2169/3, 2172, parte din nr. top. 2169/5, 2174, 2175, 2169/3

\* Suprafața este determinată în planul de proiecție Stereo 70.



## Date referitoare la teren

Crt	Categorie folosință	Intra vilan	Suprafața (mp)	Tarla	Parcelă	Nr. topo	Observații / Referințe
1	pasune	DA	1.590	-	-	-	
2	pasune	NU	18.451	-	-	-	

## Lungime Segmente

1) Valorile lungimilor segmentelor sunt obținute din proiecție în plan.

Punct început	X / Y	Punct sfârșit	X / Y	Lungime segment	Punct început	X / Y	Punct sfârșit	X / Y	Lungime segment	Punct început	X / Y	Punct sfârșit	X / Y	Lungime segment
1	535.312,835 667.651,428	2	535.316,288 667.647,34	5.351	2	535.316,288 667.647,34	3	535.334,962 667.663,005	24.37 4	3	535.334,962 667.663,005	4	535.349,186 667.669,448	15.61 5
4	535.349,186 667.669,448	5	535.361,076 667.676,895	14.03	5	535.361,076 667.676,895	6	535.372,023 667.685,604	13.98 9	6	535.372,023 667.685,604	7	535.379,011 667.690,892	8.763
7	535.379,011 667.690,892	8	535.393,517 667.703,919	19.49 7	8	535.393,517 667.703,919	9	535.402,701 667.709,895	10.95 7	9	535.402,701 667.709,895	10	535.399,744 667.720,438	10.95
10	535.399,744 667.720,438	11	535.398,244 667.733,475	13.12 3	11	535.398,244 667.733,475	12	535.397,834 667.736,003	2.561	12	535.397,834 667.736,003	13	535.396,605 667.743,585	7.681
13	535.396,605 667.743,585	14	535.395,865 667.747,923	4.401	14	535.395,865 667.747,923	15	535.394,857 667.756,447	8.583	15	535.394,857 667.756,447	16	535.398,77 667.761,76	6.598

Punct început	X / Y	Punct sfârșit	X / Y	Lungime segment	Punct început	X / Y	Punct sfârșit	X / Y	Lungime segment	Punct început	X / Y	Punct sfârșit	X / Y	Lungime segment
16	535.398,77 667.761,76	17	535.405,917 667.765,84	8.23	17	535.405,917 667.765,84	18	535.418,872 667.772,166	14.417	18	535.418,872 667.772,166	19	535.424,064 667.775,927	6.411
19	535.424,064 667.775,927	20	535.431,576 667.781,354	9.267	20	535.431,576 667.781,354	21	535.438,92 667.784,116	7.846	21	535.438,92 667.784,116	22	535.447,086 667.787,542	8.856
22	535.447,086 667.787,542	23	535.455,54 667.794,05	10.669	23	535.455,54 667.794,05	24	535.468,327 667.800,976	14.542	24	535.468,327 667.800,976	25	535.476,069 667.805,479	8.956
25	535.476,069 667.805,479	26	535.473,982 667.808,926	4.03	26	535.473,982 667.808,926	27	535.470,516 667.815,475	7.41	27	535.470,516 667.815,475	28	535.466,534 667.821,727	7.412
28	535.466,534 667.821,727	29	535.462,737 667.828,236	7.536	29	535.462,737 667.828,236	30	535.457,805 667.838,518	11.404	30	535.457,805 667.838,518	31	535.455,004 667.845,372	7.404
31	535.455,004 667.845,372	32	535.452,846 667.852,17	7.132	32	535.452,846 667.852,17	33	535.449,688 667.862,443	10.747	33	535.449,688 667.862,443	34	535.447,511 667.872,272	10.067
34	535.447,511 667.872,272	35	535.439,547 667.869,573	8.409	35	535.439,547 667.869,573	36	535.434,888 667.870,243	4.707	36	535.434,888 667.870,243	37	535.431,32 667.870,195	3.568
37	535.431,32 667.870,195	38	535.429,255 667.869,502	2.178	38	535.429,255 667.869,502	39	535.419,136 667.864,401	11.332	39	535.419,136 667.864,401	40	535.411,488 667.856,387	11.078
40	535.411,488 667.856,387	41	535.404,394 667.847,738	11.186	41	535.404,394 667.847,738	42	535.393,383 667.837,4	15.104	42	535.393,383 667.837,4	43	535.384,414 667.831,258	10.87
43	535.384,414 667.831,258	44	535.364,234 667.817,606	24.364	44	535.364,234 667.817,606	45	535.348,924 667.805,487	19.526	45	535.348,924 667.805,487	46	535.340,286 667.798,854	10.891
46	535.340,286 667.798,854	47	535.333,201 667.792,761	9.345	47	535.333,201 667.792,761	48	535.314,101 667.771,971	28.232	48	535.314,101 667.771,971	49	535.301,974 667.756,753	19.459
49	535.301,974 667.756,753	50	535.290,658 667.743,716	17.263	50	535.290,658 667.743,716	51	535.282,922 667.732,731	13.436	51	535.282,922 667.732,731	52	535.270,441 667.711,574	24.564
52	535.270,441 667.711,574	53	535.262,694 667.704,457	10.52	53	535.262,694 667.704,457	54	535.266,306 667.694,558	10.537	54	535.266,306 667.694,558	55	535.268,618 667.688,019	6.936
55	535.268,618 667.688,019	56	535.271,28 667.679,137	9.272	56	535.271,28 667.679,137	57	535.277,016 667.670,292	10.542	57	535.277,016 667.670,292	58	535.278,555 667.666,721	3.889
58	535.278,555 667.666,721	59	535.287,609 667.669,796	9.562	59	535.287,609 667.669,796	60	535.299,749 667.673,431	12.673	60	535.299,749 667.673,431	61	535.304,781 667.662,619	11.926
61	535.304,781 667.662,619	1	535.312,835 667.651,428	13.788										

\*\* Lungimile segmentelor sunt determinate în planul de proiecție Stereo 70 și sunt rotunjite la 1 milimetru.

\*\*\* Distanța dintre puncte este formată din segmente cumulate ce sunt mai mici decât valoarea 1 milimetru.





**DATE DESPRE IMOBILUL NR. 3528**

Oficiul de Cadastru și Publicitate Imobiliară SUCEAVA  
Biroul de Cadastru și Publicitate Imobiliară Campulung Moldovenesc

**A. Partea I. Descrierea imobilului**

TEREN Necunoscut

Adresa: Loc. Pojorâta, Jud. Suceava, Loc numit IZVOR

Nr. Crt	Nr cadastral Nr. topografic	Suprafața* (mp)	Observații / Referințe
A1	34908	3.442	Sector cadastral:49 Teren neimprejmuit; Provenit din CF 34908, nr. cad. 34908

**Construcții**

Crt	Nr cadastral Nr. topografic	Adresa	Observații / Referințe
A1.1		Loc. Pojorâta, Jud. Suceava, Loc numit IZVOR	Nr. niveluri:1; S. construita la sol:20 mp; S. construita desfasurata:20 mp; Anexă, P

**B. Partea II. Proprietari și acte**

Inscrieri privitoare la dreptul de proprietate și alte drepturi reale		Referințe
<b>3528 / 08/12/2022</b>		
Act Normativ nr. Legea nr .7, din 13/03/1996 emis de Parlamentul României;		
B1	Intabulare, drept de PROPRIETATE, dobandit prin Lege, cota actuala 1/1 1) NEIDENTIFICAT NEIDENTIFICAT	A1
<b>2938 / 23/02/2021</b>		
Act Notarial nr. 291, din 01/02/2021 emis de Notar public, Scraba Luminita Doru Paul (inscris sub semnatura privata nr 2 din 23.02.2021, emis de Chiperi Simona-Alina;act administrativ nr 20 din 04.01.2021, emis de Primaria Comunei Pojorata);		
B2	se noteaza posesia imobilului cu nr.cad.34908 . 1) PORCILESCU GHEORGHE	A1
<b>3528 / 08/12/2022</b>		
Act Administrativ nr. Adeverință nr. 1700, din 02/11/2022 emis de Primăria Comunei Pojorâta;		
B3	Intabulare, drept de PROPRIETATE, dobandit prin Lege, cota actuala 1/1 1) PORCILESCU GHEORGHE	A1.1

**C. Partea III. SARCINI .**

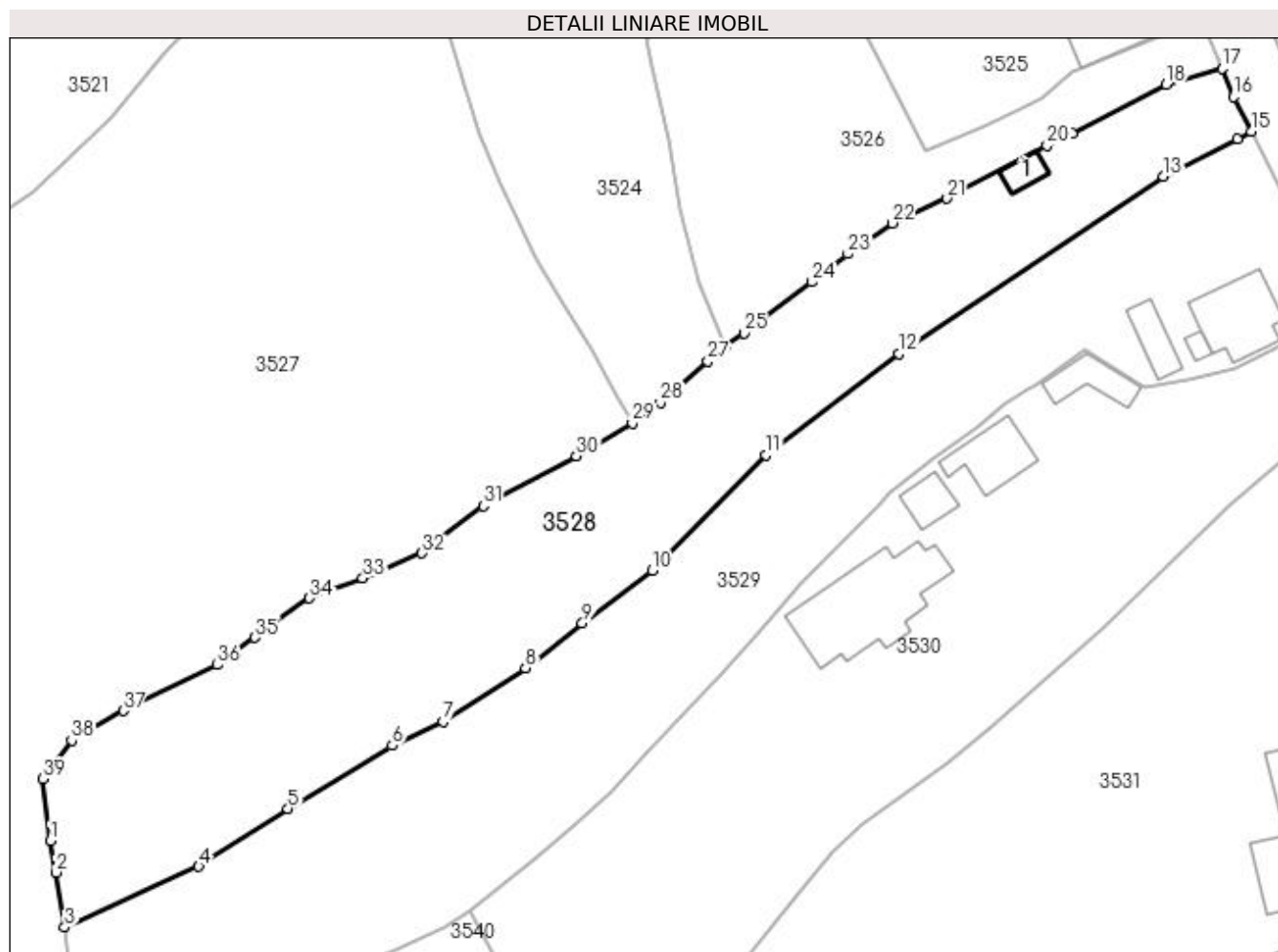
Inscrieri privind dezmembramintele dreptului de proprietate, drepturi reale de garanție și sarcini	Referințe
NU SUNT	

## Anexa Nr. 1 La Partea I

## Teren

Nr cadastral	Suprafața (mp)*	Observații / Referințe
34908	3.442	Provenit din CF 34908, nr. cad. 34908

\* Suprafața este determinată în planul de proiecție Stereo 70.



## Date referitoare la teren

Crt	Categorie folosință	Intra vilan	Suprafața (mp)	Tarla	Parcelă	Nr. topo	Observații / Referințe
1	curți constructii	DA	62	-	-	-	
2	faneata	DA	1.618	-	-	-	
3	faneata	NU	1.762	-	-	-	

## Date referitoare la construcții

Crt	Număr	Destinație construcție	Supraf. (mp)	Situație juridică	Observații / Referințe
A1.1		construcții anexa	20	Cu acte	Nr. niveluri:1; S. construita la sol:20 mp; S. construita desfasurata:20 mp; Anexă, P

## Lungime Segmente

1) Valorile lungimilor segmentelor sunt obținute din proiecție în plan.

Punct început	X / Y	Punct sfârșit	X / Y	Lungime segment (** (m))
1	535.395,865 667.747,923	2	535.396,605 667.743,585	4.401
3	535.397,834 667.736,003	4	535.416,32 667.744,394	20.301

Punct început	X / Y	Punct sfârșit	X / Y	Lungime segment (** (m))
2	535.396,605 667.743,585	3	535.397,834 667.736,003	7.681
4	535.416,32 667.744,394	5	535.428,574 667.752,369	14.621

Punct început	X / Y	Punct sfârșit	X / Y	Lungime segment (** (m)
5	535.428,574 667.752,369	6	535.442,975 667.761,054	16.817
7	535.449,968 667.764,369	8	535.461,353 667.771,726	13.555
9	535.469,174 667.777,891	10	535.478,82 667.785,205	12.105
11	535.494,518 667.801,111	12	535.512,783 667.815,066	22.986
13	535.549,255 667.839,5	14	535.559,451 667.844,662	11.428
15	535.561,369 667.845,648	16	535.558,958 667.850,416	5.343
17	535.557,349 667.854,328	18	535.549,653 667.852,112	8.009
19	535.536,673 667.845,407	20	535.533,219 667.843,725	3.842
21	535.519,46 667.836,439	22	535.511,846 667.833,036	8.34
23	535.505,779 667.828,78	24	535.500,836 667.824,922	6.27
25	535.491,455 667.817,895	26	535.488,963 667.816,043	3.105
27	535.486,466 667.814,035	28	535.479,961 667.808,285	8.682
29	535.476,069 667.805,479	30	535.468,327 667.800,976	8.956
31	535.455,54 667.794,05	32	535.447,086 667.787,542	10.669
33	535.438,92 667.784,116	34	535.431,576 667.781,354	7.846
35	535.424,064 667.775,927	36	535.418,872 667.772,166	6.411
37	535.405,917 667.765,84	38	535.398,77 667.761,76	8.23
39	535.394,857 667.756,447	1	535.395,865 667.747,923	8.583

Punct început	X / Y	Punct sfârșit	X / Y	Lungime segment (** (m)
6	535.442,975 667.761,054	7	535.449,968 667.764,369	7.739
8	535.461,353 667.771,726	9	535.469,174 667.777,891	9.959
10	535.478,82 667.785,205	11	535.494,518 667.801,111	22.348
12	535.512,783 667.815,066	13	535.549,255 667.839,5	43.9
14	535.559,451 667.844,662	15	535.561,369 667.845,648	2.157
16	535.558,958 667.850,416	17	535.557,349 667.854,328	4.23
18	535.549,653 667.852,112	19	535.536,673 667.845,407	14.609
20	535.533,219 667.843,725	21	535.519,46 667.836,439	15.569
22	535.511,846 667.833,036	23	535.505,779 667.828,78	7.411
24	535.500,836 667.824,922	25	535.491,455 667.817,895	11.721
26	535.488,963 667.816,043	27	535.486,466 667.814,035	3.204
28	535.479,961 667.808,285	29	535.476,069 667.805,479	4.798
30	535.468,327 667.800,976	31	535.455,54 667.794,05	14.542
32	535.447,086 667.787,542	33	535.438,92 667.784,116	8.856
34	535.431,576 667.781,354	35	535.424,064 667.775,927	9.267
36	535.418,872 667.772,166	37	535.405,917 667.765,84	14.417
38	535.398,77 667.761,76	39	535.394,857 667.756,447	6.598

\*\* Lungimile segmentelor sunt determinate în planul de proiecție Stereo 70 și sunt rotunjite la 1 milimetru.

\*\*\* Distanța dintre puncte este formată din segmente cumulate ce sunt mai mici decât valoarea 1 milimetru.





## DATE DESPRE IMOBILUL NR. 3529

Oficiul de Cadastru și Publicitate Imobiliară SUCEAVA  
Biroul de Cadastru și Publicitate Imobiliară Campulung Moldovenesc

## A. Partea I. Descrierea imobilului

TEREN Necunoscut

Adresa: Loc. Pojorâta, Str Izvorul Giumalău, Nr. 128, Jud. Suceava

Nr. Crt	Nr cadastral Nr. topografic	Suprafața* (mp)	Observații / Referințe
A1	30731	4.181	Sector cadastral:49 Teren neimprejmuț; Provenit din CF 30731, nr. top. 856, 2183/2, 2183/1, 2182, 2181, 2179/8, 2179/30, CF 33872, 34306, 35793, nr. top. 2179/3, 2180/1, 647

## Construcții

Crt	Nr cadastral Nr. topografic	Adresa	Observații / Referințe
A1.1		Loc. Pojorâta, Str Izvorul Giumalău, Nr. 128, Jud. Suceava	Nr. niveluri:2; S. construita la sol:100 mp; S. construita desfasurata:193 mp; Casă de locuit, P+E
A1.2		Loc. Pojorâta, Str Izvorul Giumalău, Nr. 128, Jud. Suceava	Nr. niveluri:1; S. construita la sol:39 mp; S. construita desfasurata:39 mp; Anexă, P, grajd
A1.3		Loc. Pojorâta, Str Izvorul Giumalău, Nr. 128, Jud. Suceava	Nr. niveluri:1; S. construita la sol:9 mp; S. construita desfasurata:9 mp; Anexă, P

## B. Partea II. Proprietari și acte

Inscrieri privitoare la dreptul de proprietate și alte drepturi reale		Referințe
<b>1089 / 02/07/2003</b>		
Hotarare Judecatoreasca nr. Sentinta Civila nr. 1782, din 29/11/2001 emis de Judecatoria Campulung Mold.;		
B1	Intabulare, drept de PROPRIETATE, dobandit prin Hotarare Judecatoreasca, cota actuala 4012/4181 1) PORCILESCU GHEORGHE	A1
B2	Intabulare, drept de PROPRIETATE, dobandit prin Hotarare Judecatoreasca, cota actuala 1/1 1) PORCILESCU GHEORGHE	A1.1, A1.2
<b>9676 / 10/06/2019</b>		
Act Notarial nr. 1452, din 07/06/2019 emis de Scraba Luminita Doru Paul;		
B3	se noteaza interdictiile de instrainare si grevare cu sarcini 1) SOCIETATEA DE FINANTARE RURALA FAER IFN S.A., CIF:18246351	A1, A1.1, A1.2
<b>3529 / 08/12/2022</b>		
Act Normativ nr. Lege nr. 7, din 13/03/1996 emis de Parlamentul României;		
B4	Intabulare, drept de PROPRIETATE, dobandit prin Lege, cota actuala 169/4181 1) NEIDENTIFICAT NEIDENTIFICAT	A1
Act Administrativ nr. Adeverință nr. 1237, din 24/10/2022 emis de Primăria Comunei Pojorâta;		
B5	Se notează posesia faptică în favoarea lui 1) PORCILESCU GHEORGHE	A1
Act Administrativ nr. Adeverință nr. 1700, din 02/11/2022 emis de Primăria Comunei Pojorâta;		
B6	Intabulare, drept de PROPRIETATE, dobandit prin Lege, cota actuala 1/1 1) PORCILESCU GHEORGHE	A1.3

## C. Partea III. SARCINI

Inscrieri privind dezmembramintele dreptului de proprietate, drepturi reale de garanție și sarcini		Referințe
<b>3095 / 15/12/2005</b>		
Act Notarial nr. 2699, din 14/12/2005 emis de BNP Scraba Horia Ilie;		
C1	Intabulare, drept de IPOTECA, Valoare:2500 EUR, dobandit prin Conventie, cota actuala 1/1 1) SOCIETATEA DE FINANTARE RURALA FAER IFN S.A., CIF:18246351	A1.1, A1.2
C2	s-a notat interdictia de instrainare si grevare a imobilului 1) SOCIETATEA DE FINANTARE RURALA FAER IFN S.A., CIF:9999999999999, LIPSĂ CUI	A1, A1.1, A1.2
<b>9676 / 10/06/2019</b>		

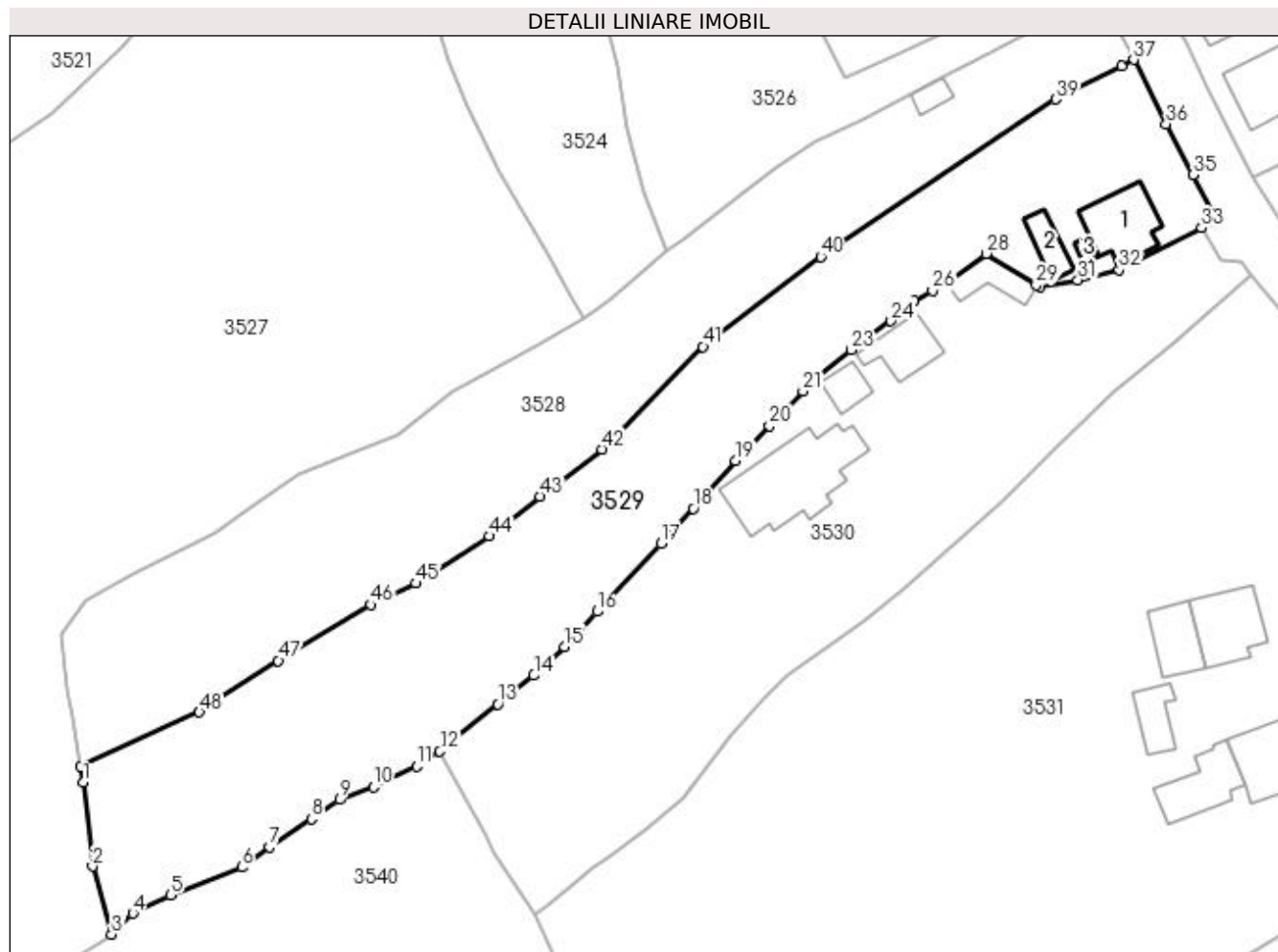
Inscrieri privind dezmembramintele dreptului de proprietate, drepturi reale de garanție și sarcini	Referințe
Act Notarial nr. 1452, din 07/06/2019 emis de Scraba Luminita Doru Paul;	
C3 Intabulare, drept de IPOTECA, Valoare:37500 EURși celelalte obligatii de plata aferente creditului, pentru suprafața de 4012mp, dobandit prin Conventie, cota actuala 1/1	A1, A1.1, A1.2
1) SOCIETATEA DE FINANTARE RURALA FAER IFN S.A., CIF:18246351	

## Anexa Nr. 1 La Partea I

## Teren

Nr cadastral	Suprafața (mp)*	Observații / Referințe
30731	4.181	Provenit din CF 30731, nr. top. 856, 2183/2, 2183/1, 2182, 2181, 2179/8, 2179/30, CF 33872, 34306, 35793, nr. top. 2179/3, 2180/1, 647

\* Suprafața este determinată în planul de proiecție Stereo 70.



## Date referitoare la teren

Crt	Categorie folosință	Intra vilan	Suprafața (mp)	Tarla	Parcelă	Nr. topo	Observații / Referințe
1	curți construcții	DA	767	-	-	-	
2	faneata	DA	1.370	-	-	-	
3	pasune	NU	2.044	-	-	-	

## Date referitoare la construcții

Crt	Număr	Destinație construcție	Supraf. (mp)	Situație juridică	Observații / Referințe
A1.1		construcții de locuințe	100	Cu acte	Nr. niveluri:2; S. construita la sol:100 mp; S. construita desfasurata:193 mp; Casă de locuit, P+E
A1.2		construcții anexa	39	Cu acte	Nr. niveluri:1; S. construita la sol:39 mp; S. construita desfasurata:39 mp; Anexă, P, grajd
A1.3		construcții anexa	9	Cu acte	Nr. niveluri:1; S. construita la sol:9 mp; S. construita desfasurata:9 mp; Anexă, P

## Lungime Segmente

1) Valorile lungimilor segmentelor sunt obținute din proiecție în plan.

Punct început	X / Y	Punct sfârșit	X / Y	Lungime segment	Punct început	X / Y	Punct sfârșit	X / Y	Lungime segment	Punct început	X / Y	Punct sfârșit	X / Y	Lungime segment
---------------	-------	---------------	-------	-----------------	---------------	-------	---------------	-------	-----------------	---------------	-------	---------------	-------	-----------------

Punct început	X / Y	Punct sfârșit	X / Y	Lungime segment	Punct început	X / Y	Punct sfârșit	X / Y	Lungime segment	Punct început	X / Y	Punct sfârșit	X / Y	Lungime segment
1	535.398,244 667.733,475	2	535.399,744 667.720,438	13.123	2	535.399,744 667.720,438	3	535.402,701 667.709,895	10.95	3	535.402,701 667.709,895	4	535.405,985 667.713,136	4.614
4	535.405,985 667.713,136	5	535.411,818 667.715,956	6.479	5	535.411,818 667.715,956	6	535.422,928 667.720,286	11.924	6	535.422,928 667.720,286	7	535.427,224 667.723,481	5.354
7	535.427,224 667.723,481	8	535.433,718 667.727,8	7.799	8	535.433,718 667.727,8	9	535.438,077 667.730,799	5.291	9	535.438,077 667.730,799	10	535.443,337 667.732,742	5.607
10	535.443,337 667.732,742	11	535.450,034 667.735,979	7.438	11	535.450,034 667.735,979	12	535.453,667 667.738,297	4.31	12	535.453,667 667.738,297	13	535.462,684 667.745,642	11.63
13	535.462,684 667.745,642	14	535.468,244 667.750,07	7.108	14	535.468,244 667.750,07	15	535.473,047 667.754,531	6.555	15	535.473,047 667.754,531	16	535.478,057 667.760,009	7.424
16	535.478,057 667.760,009	17	535.488,068 667.770,526	14.52	17	535.488,068 667.770,526	18	535.493,011 667.775,978	7.359	18	535.493,011 667.775,978	19	535.499,556 667.783,444	9.929
19	535.499,556 667.783,444	20	535.504,809 667.788,844	7.534	20	535.504,809 667.788,844	21	535.510,002 667.794,215	7.471	21	535.510,002 667.794,215	22	535.511,656 667.795,995	2.43
22	535.511,656 667.795,995	23	535.517,51 667.800,602	7.449	23	535.517,51 667.800,602	24	535.523,695 667.805,098	7.646	24	535.523,695 667.805,098	25	535.527,31 667.808,198	4.762
25	535.527,31 667.808,198	26	535.530,135 667.809,812	3.254	26	535.530,135 667.809,812	27	535.531,988 667.810,858	2.128	27	535.531,988 667.810,858	28	535.538,455 667.815,556	7.993
28	535.538,455 667.815,556	29	535.546,254 667.810,651	9.213	29	535.546,254 667.810,651	30	535.546,795 667.810,373	0.608	30	535.546,795 667.810,373	31	535.552,713 667.811,42	6.01
31	535.552,713 667.811,42	32	535.559,076 667.813,053	6.569	32	535.559,076 667.813,053	33	535.571,908 667.819,556	14.386	33	535.571,908 667.819,556	34	535.574,302 667.820,769	2.684
34	535.574,302 667.820,769	35	535.570,539 667.827,756	7.936	35	535.570,539 667.827,756	36	535.566,421 667.835,655	8.908	36	535.566,421 667.835,655	37	535.561,369 667.845,648	11.197
37	535.561,369 667.845,648	38	535.559,451 667.844,662	2.157	38	535.559,451 667.844,662	39	535.549,255 667.839,5	11.428	39	535.549,255 667.839,5	40	535.512,783 667.815,066	43.9
40	535.512,783 667.815,066	41	535.494,518 667.801,111	22.986	41	535.494,518 667.801,111	42	535.478,82 667.785,205	22.348	42	535.478,82 667.785,205	43	535.469,174 667.777,891	12.105
43	535.469,174 667.777,891	44	535.461,353 667.771,726	9.959	44	535.461,353 667.771,726	45	535.449,968 667.764,369	13.555	45	535.449,968 667.764,369	46	535.442,975 667.761,054	7.739
46	535.442,975 667.761,054	47	535.428,574 667.752,369	16.817	47	535.428,574 667.752,369	48	535.416,32 667.744,394	14.621	48	535.416,32 667.744,394	49	535.397,834 667.736,003	20.301
49	535.397,834 667.736,003	1	535.398,244 667.733,475	2.561										

\*\* Lungimile segmentelor sunt determinate în planul de proiecție Stereo 70 și sunt rotunjite la 1 milimetru.

\*\*\* Distanța dintre puncte este formată din segmente cumulate ce sunt mai mici decât valoarea 1 milimetru.



**DATE DESPRE IMOBILUL NR. 3530**

Oficiul de Cadastru și Publicitate Imobiliară SUCEAVA  
Biroul de Cadastru și Publicitate Imobiliară Campulung Moldovenesc

**A. Partea I. Descrierea imobilului**

TEREN Intravilan

Adresa: Loc. Pojorâta, Str Izvorul Giumalău, Nr. 130, Jud. Suceava

Nr. Crt	Nr cadastral Nr. topografic	Suprafața* (mp)	Observații / Referințe
A1	30576	4.011	Sector cadastral:49 Teren neimprejmuit; Provenit din CF 30576, nr. top. 2180/2, 2180/4, CF 34307, 34857, nr. top. 2180/3, 2179/2, parte din nr. top. 2179/1

**Construcții**

Crt	Nr cadastral Nr. topografic	Adresa	Observații / Referințe
A1.1		Loc. Pojorâta, Str Izvorul Giumalău, Nr. 130, Jud. Suceava	Nr. niveluri:2; S. construita la sol:71 mp; S. construita desfasurata:142 mp; Casă de locuit, P+M
A1.2		Loc. Pojorâta, Str Izvorul Giumalău, Nr. 130, Jud. Suceava	Nr. niveluri:1; S. construita la sol:35 mp; S. construita desfasurata:35 mp; Casă de locuit, P
A1.3		Loc. Pojorâta, Str Izvorul Giumalău, Nr. 130, Jud. Suceava	Nr. niveluri:2; S. construita la sol:205 mp; S. construita desfasurata:323 mp; Casă de locuit, P+E
A1.4		Loc. Pojorâta, Str Izvorul Giumalău, Nr. 130, Jud. Suceava	Nr. niveluri:1; S. construita la sol:47 mp; S. construita desfasurata:47 mp; Anexă, P,sura

**B. Partea II. Proprietari și acte**

Inscrieri privitoare la dreptul de proprietate și alte drepturi reale		Referințe
<b>141 / 31/01/2005</b>		
Hotarare Judecatoreasca nr. Sentinta Civila nr. 1232, din 01/10/2004 emis de Judecatoria Campulung Mold.;		
B1	Intabulare, drept de PROPRIETATE, dobandit prin Hotarare Judecatoreasca, cota actuala 3850/4011 1) <b>PORȘEGA LIVIU-CONSTANTIN</b>	A1
B2	Intabulare, drept de PROPRIETATE, dobandit prin Hotarare Judecatoreasca, cota actuala 1/1 1) <b>PORȘEGA LIVIU CONSTANTIN</b>	A1.1, A1.4
<b>3530 / 08/12/2022</b>		
Act Normativ nr. Lege nr. 7, din 13/03/1996 emis de Parlamentul României;		
B3	Intabulare, drept de PROPRIETATE, dobandit prin Lege, cota actuala 161/4011 1) <b>NEIDENTIFICAT NEIDENTIFICAT</b>	A1
Act Administrativ nr. Adeverință nr. 1238, din 24/10/2022 emis de Primăria Comunei Pojorâta;		
B4	Se notează posesia faptică în favoarea lui 1) <b>PORȘEGA LIVIU-CONSTANTIN</b>	A1
Act Administrativ nr. Adeverință nr. 1700, din 02/11/2022 emis de Primăria Comunei Pojorâta;		
B5	Intabulare, drept de PROPRIETATE, dobandit prin Lege, cota actuala 1/1 1) <b>PORȘEGA LIVIU-CONSTANTIN</b>	A1.2, A1.3

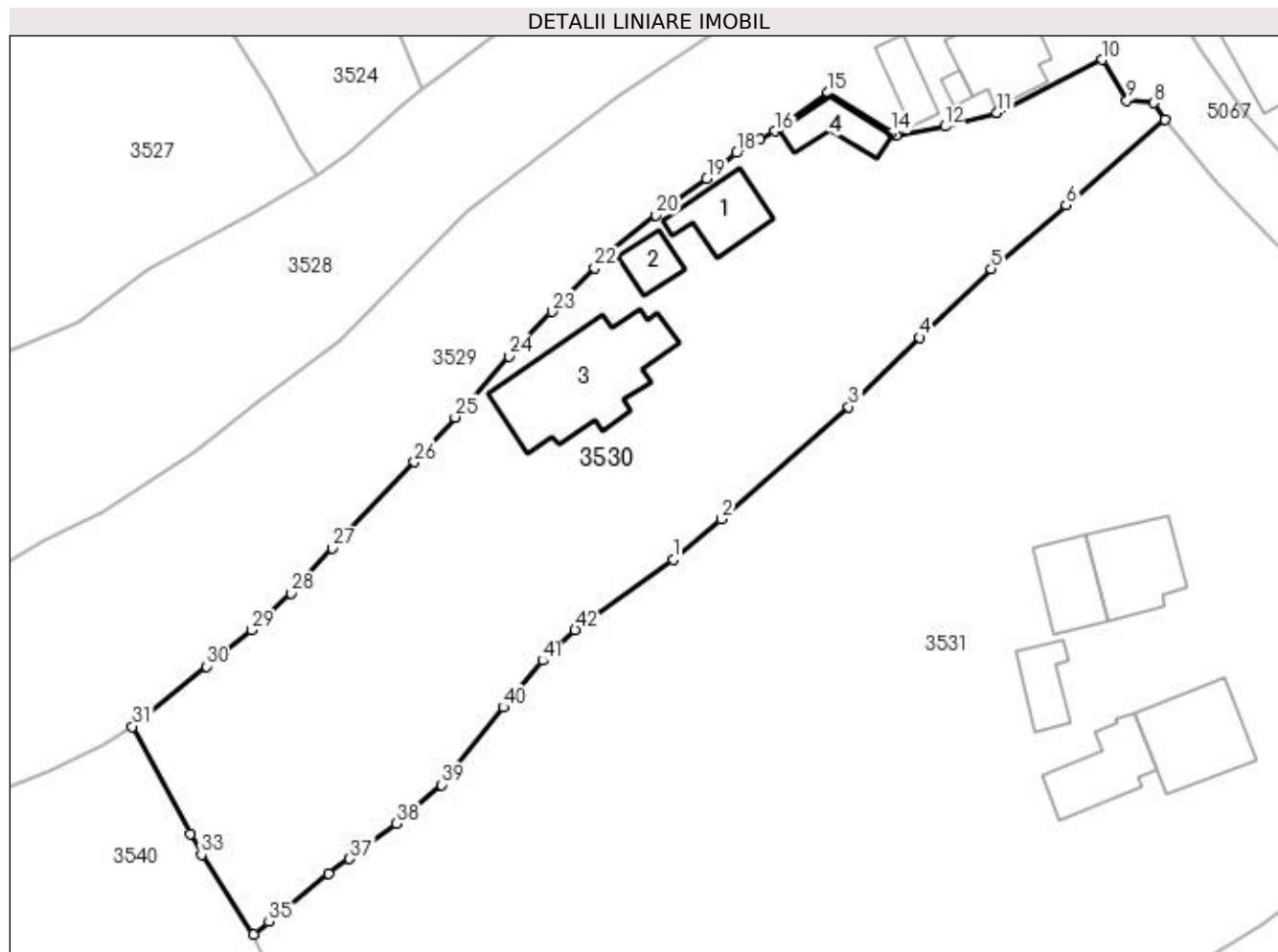
**C. Partea III. SARCINI .**

Inscrieri privind dezmembramentele dreptului de proprietate, drepturi reale de garanție și sarcini	Referințe
NU SUNT	

**Anexa Nr. 1 La Partea I****Teren**

Nr cadastral	Suprafața (mp)*	Observații / Referințe
30576	4.011	Provenit din CF 30576, nr. top. 2180/2, 2180/4, CF 34307, 34857, nr. top. 2180/3, 2179/2, parte din nr. top. 2179/1

\* Suprafața este determinată în planul de proiecție Stereo 70.

**Date referitoare la teren**

Crt	Categorie folosință	Intra vilan	Suprafața (mp)	Tarla	Parcelă	Nr. topo	Observații / Referințe
1	curți construcții	DA	3.038	-	-	-	
2	faneata	DA	973	-	-	-	

**Date referitoare la construcții**

Crt	Număr	Destinație construcție	Supraf. (mp)	Situație juridică	Observații / Referințe
A1.1		construcții de locuințe	71	Cu acte	Nr. niveluri:2; S. construita la sol:71 mp; S. construita desfasurata:142 mp; Casă de locuit, P+M
A1.2		construcții de locuințe	35	Cu acte	Nr. niveluri:1; S. construita la sol:35 mp; S. construita desfasurata:35 mp; Casă de locuit, P
A1.3		construcții de locuințe	205	Cu acte	Nr. niveluri:2; S. construita la sol:205 mp; S. construita desfasurata:323 mp; Casă de locuit, P+E
A1.4		construcții anexa	47	Cu acte	Nr. niveluri:1; S. construita la sol:47 mp; S. construita desfasurata:47 mp; Anexă, P,sura

## Lungime Segmente

1) Valorile lungimilor segmentelor sunt obținute din proiecție în plan.

Punct început	X / Y	Punct sfârșit	X / Y	Lungime segment	Punct început	X / Y	Punct sfârșit	X / Y	Lungime segment	Punct început	X / Y	Punct sfârșit	X / Y	Lungime segment
1	535.519,597 667.758,654	2	535.525,467 667.763,561	7.651	2	535.525,467 667.763,561	3	535.540,988 667.777,255	20.698	3	535.540,988 667.777,255	4	535.549,609 667.785,709	12.074
4	535.549,609 667.785,709	5	535.558,327 667.794,09	12.093	5	535.558,327 667.794,09	6	535.567,485 667.801,828	11.989	6	535.567,485 667.801,828	7	535.579,532 667.812,243	15.925
7	535.579,532 667.812,243	8	535.578,173 667.814,27	2.44	8	535.578,173 667.814,27	9	535.574,89 667.814,611	3.301	9	535.574,89 667.814,611	10	535.571,908 667.819,556	5.775
10	535.571,908 667.819,556	11	535.559,076 667.813,053	14.386	11	535.559,076 667.813,053	12	535.552,713 667.811,42	6.569	12	535.552,713 667.811,42	13	535.546,795 667.810,373	6.01
13	535.546,795 667.810,373	14	535.546,254 667.810,651	0.608	14	535.546,254 667.810,651	15	535.538,455 667.815,556	9.213	15	535.538,455 667.815,556	16	535.531,988 667.810,858	7.993
16	535.531,988 667.810,858	17	535.530,135 667.809,812	2.128	17	535.530,135 667.809,812	18	535.527,31 667.808,198	3.254	18	535.527,31 667.808,198	19	535.523,695 667.805,098	4.762
19	535.523,695 667.805,098	20	535.517,51 667.800,602	7.646	20	535.517,51 667.800,602	21	535.511,656 667.795,995	7.449	21	535.511,656 667.795,995	22	535.510,002 667.794,215	2.43
22	535.510,002 667.794,215	23	535.504,809 667.788,844	7.471	23	535.504,809 667.788,844	24	535.499,556 667.783,444	7.534	24	535.499,556 667.783,444	25	535.493,011 667.775,978	9.929
25	535.493,011 667.775,978	26	535.488,068 667.770,526	7.359	26	535.488,068 667.770,526	27	535.478,057 667.760,009	14.52	27	535.478,057 667.760,009	28	535.473,047 667.754,531	7.424
28	535.473,047 667.754,531	29	535.468,244 667.750,07	6.555	29	535.468,244 667.750,07	30	535.462,684 667.745,642	7.108	30	535.462,684 667.745,642	31	535.453,667 667.738,297	11.63
31	535.453,667 667.738,297	32	535.460,75 667.725,242	14.853	32	535.460,75 667.725,242	33	535.462,107 667.722,708	2.874	33	535.462,107 667.722,708	34	535.468,461 667.712,979	11.62
34	535.468,461 667.712,979	35	535.470,346 667.714,498	2.421	35	535.470,346 667.714,498	36	535.477,597 667.720,349	9.317	36	535.477,597 667.720,349	37	535.480,177 667.722,166	3.156
37	535.480,177 667.722,166	38	535.485,87 667.726,498	7.154	38	535.485,87 667.726,498	39	535.491,363 667.731,195	7.227	39	535.491,363 667.731,195	40	535.498,888 667.740,655	12.088
40	535.498,888 667.740,655	41	535.503,659 667.746,343	7.424	41	535.503,659 667.746,343	42	535.507,62 667.750,09	5.452	42	535.507,62 667.750,09	1	535.519,597 667.758,654	14.724

\*\* Lungimile segmentelor sunt determinate în planul de proiecție Stereo 70 și sunt rotunjite la 1 milimetru.

\*\*\* Distanța dintre puncte este formată din segmente cumulate ce sunt mai mici decât valoarea 1 milimetru.



**DATE DESPRE IMOBILUL NR. 3531**

Oficiul de Cadastru și Publicitate Imobiliară SUCEAVA  
Biroul de Cadastru și Publicitate Imobiliară Campulung Moldovenesc

**A. Partea I. Descrierea imobilului**

TEREN Necunoscut

Adresa: Loc. Pojorâta, Str Izvorul Giumalău, Nr. 132, Jud. Suceava

Nr. Crt	Nr cadastral Nr. topografic	Suprafața* (mp)	Observații / Referințe
A1	34423	10.654	Sector cadastral:49 Teren neimprejmuț; Provenit din CF 34423, nr. cad. 34423, CF 34210, nr. top. 429, 2195, 2196, 2197, 2198, 2200, 3399, parte din nr. top. 2207/3

**Construcții**

Crt	Nr cadastral Nr. topografic	Adresa	Observații / Referințe
A1.1		Loc. Pojorâta, Str Izvorul Giumalău, Nr. 132, Jud. Suceava	Nr. niveluri:2; S. construita la sol:106 mp; S. construita desfasurata:212 mp; Casă de locuit, P+E, dificată în anul 1989, cu suprafața construită desfășurată de 212 mp
A1.2		Loc. Pojorâta, Str Izvorul Giumalău, Nr. 132, Jud. Suceava	Nr. niveluri:1; S. construita la sol:72 mp; S. construita desfasurata:72 mp; Anexă, P, Bucătărie de vară, edificată în anul 1991, cu suprafața construită desfășurată de 72 mp
A1.3		Loc. Pojorâta, Str Izvorul Giumalău, Nr. 132, Jud. Suceava	Nr. niveluri:1; S. construita la sol:49 mp; S. construita desfasurata:49 mp; Anexă, P, Bucătărie de vară, edificată în anul 1977, cu suprafața construită desfășurată de 49 mp
A1.4		Loc. Pojorâta, Str Izvorul Giumalău, Nr. 132, Jud. Suceava	Nr. niveluri:1; S. construita la sol:90 mp; S. construita desfasurata:90 mp; Anexă, P, Magazie, edificată în anul 1977, cu suprafața construită desfășurată de 90 mp
A1.5		Loc. Pojorâta, Str Izvorul Giumalău, Nr. 132, Jud. Suceava	Nr. niveluri:1; S. construita la sol:125 mp; S. construita desfasurata:125 mp; Anexă, P, Grajd, edificat în anul 1977, cu suprafața construită desfășurată de 125 mp
A1.6		Loc. Pojorâta, Str Izvorul Giumalău, Nr. 132, Jud. Suceava	Nr. niveluri:1; S. construita la sol:26 mp; S. construita desfasurata:26 mp; Anexă, P
A1.7		Loc. Pojorâta, Str Izvorul Giumalău, Nr. 132, Jud. Suceava	Nr. niveluri:1; S. construita la sol:10 mp; S. construita desfasurata:10 mp; Anexă, P

**B. Partea II. Proprietari și acte**

Inscrieri privitoare la dreptul de proprietate și alte drepturi reale		Referințe
<b>9014 / 16/07/2020</b>		
Act Notarial nr. 1100, din 15/07/2020 emis de Rotaru Dorina;		
B1	Intabulare, drept de PROPRIETATE, dobandit prin Conventie, cota actuala 1/1 1) GRIGOREAN NICOLETA, divortata	A1
B2	Intabulare, drept de PROPRIETATE, dobandit prin Conventie, cota actuala 3/4 1) GRIGOREAN NICOLETA, divortata	A1.1, A1.2, A1.3, A1.4, A1.5
<b>9012 / 16/07/2020</b>		
Act Notarial nr. 68, din 15/07/2020 emis de Rotaru Dorina;		
B3	Intabulare, drept de PROPRIETATE, dobandit prin Succesiune, cota actuala 1/4 1) GRIGOREAN NICOLETA	A1.1, A1.2, A1.3, A1.4, A1.5
<b>3531 / 08/12/2022</b>		
Act Administrativ nr. Adeverință nr. 1700, din 02/11/2022 emis de Primăria Comunei Pojorâta;		
B4	Intabulare, drept de PROPRIETATE, dobandit prin Lege, cota actuala 1/1 1) GRIGOREAN NICOLETA	A1.6, A1.7

**C. Partea III. SARCINI .**

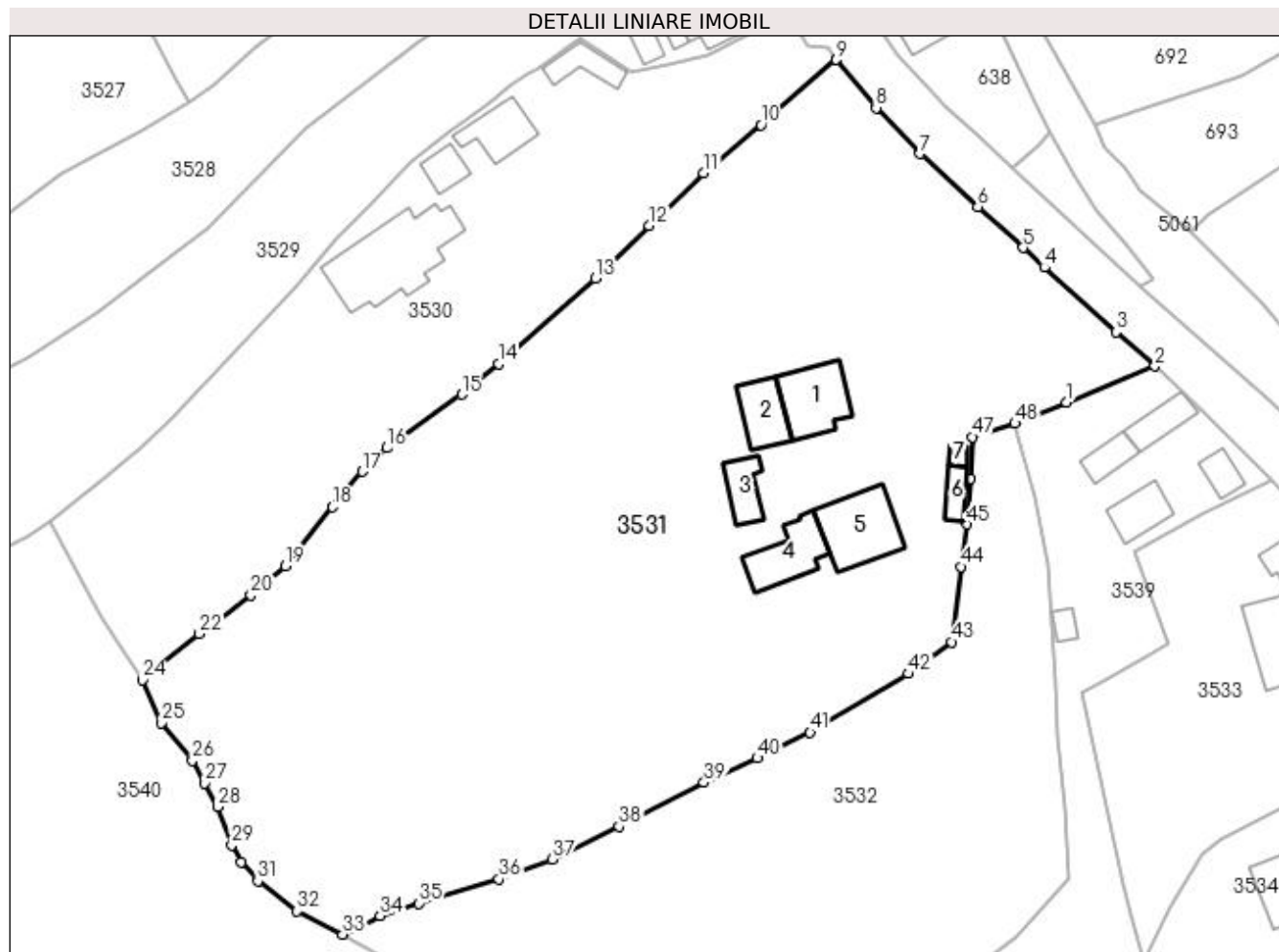
Inscrieri privind dezmembramintele dreptului de proprietate, drepturi reale de garanție și sarcini	Referințe
NU SUNT	

## Anexa Nr. 1 La Partea I

## Teren

Nr cadastral	Suprafața (mp)*	Observații / Referințe
34423	10.654	Provenit din CF 34423, nr. cad. 34423, CF 34210, nr. top. 429, 2195, 2196, 2197, 2198, 2200, 3399, parte din nr. top. 2207/3

\* Suprafața este determinată în planul de proiecție Stereo 70.



## Date referitoare la teren

Crt	Categorie folosință	Intra vilan	Suprafața (mp)	Tarla	Parcelă	Nr. topo	Observații / Referințe
1	curți construcții	DA	2.214	-	-	-	
2	arabil	DA	629	-	-	-	
3	faneata	DA	6.085	-	-	-	
4	faneata	NU	1.726	-	-	-	

## Date referitoare la construcții

Crt	Număr	Destinație construcție	Supraf. (mp)	Situație juridică	Observații / Referințe
A1.1		construcții de locuințe	106	Cu acte	Nr. niveluri:2; S. construita la sol:106 mp; S. construita desfasurata:212 mp; Casă de locuit, P+E, dificată în anul 1989, cu suprafața construită desfășurată de 212 mp
A1.2		construcții anexa	72	Cu acte	Nr. niveluri:1; S. construita la sol:72 mp; S. construita desfasurata:72 mp; Anexă, P, Bucătărie de vară, edificată în anul 1991, cu suprafața construită desfășurată de 72 mp
A1.3		construcții anexa	49	Cu acte	Nr. niveluri:1; S. construita la sol:49 mp; S. construita desfasurata:49 mp; Anexă, P, Bucătărie de vară, edificată în anul 1977, cu suprafața construită desfășurată de 49 mp
A1.4		construcții anexa	90	Cu acte	Nr. niveluri:1; S. construita la sol:90 mp; S. construita desfasurata:90 mp; Anexă, P, Magazie, edificată în anul 1977, cu suprafața construită desfășurată de 90 mp

Crt	Număr	Destinație construcție	Supraf. (mp)	Situație juridică	Observații / Referințe
A1.5		construcții anexa	125	Cu acte	Nr. niveluri:1; S. construita la sol:125 mp; S. construita desfasurata:125 mp; Anexă, P, Grajd, edificat în anul 1977, cu suprafața construită desfășurată de 125 mp
A1.6		construcții anexa	26	Cu acte	Nr. niveluri:1; S. construita la sol:26 mp; S. construita desfasurata:26 mp; Anexă, P
A1.7		construcții anexa	10	Cu acte	Nr. niveluri:1; S. construita la sol:10 mp; S. construita desfasurata:10 mp; Anexă, P

**Lungime Segmente**

1) Valorile lungimilor segmentelor sunt obținute din proiecție în plan.

Punct început	X / Y	Punct sfârșit	X / Y	Lungime segment	Punct început	X / Y	Punct sfârșit	X / Y	Lungime segment	Punct început	X / Y	Punct sfârșit	X / Y	Lungime segment
1	535.616,427 667.757,399	2	535.630,577 667.763,193	15.29	2	535.630,577 667.763,193	3	535.624,323 667.768,669	8.313	3	535.624,323 667.768,669	4	535.612,86 667.778,999	15.43 1
4	535.612,86 667.778,999	5	535.609,432 667.782,143	4.651	5	535.609,432 667.782,143	6	535.602,195 667.788,711	9.773	6	535.602,195 667.788,711	7	535.592,955 667.797,183	12.53 6
7	535.592,955 667.797,183	8	535.585,938 667.804,532	10.16 1	8	535.585,938 667.804,532	9	535.579,532 667.812,243	10.02 5	9	535.579,532 667.812,243	10	535.567,485 667.801,828	15.92 5
10	535.567,485 667.801,828	11	535.558,327 667.794,09	11.98 9	11	535.558,327 667.794,09	12	535.549,609 667.785,709	12.09 3	12	535.549,609 667.785,709	13	535.540,988 667.777,255	12.07 4
13	535.540,988 667.777,255	14	535.525,467 667.763,561	20.69 8	14	535.525,467 667.763,561	15	535.519,597 667.758,654	7.651	15	535.519,597 667.758,654	16	535.507,62 667.750,09	14.72 4
16	535.507,62 667.750,09	17	535.503,659 667.746,343	5.452	17	535.503,659 667.746,343	18	535.498,888 667.740,655	7.424	18	535.498,888 667.740,655	19	535.491,363 667.731,195	12.08 8
19	535.491,363 667.731,195	20	535.485,87 667.726,498	7.227	20	535.485,87 667.726,498	21	535.480,177 667.722,166	7.154	21	535.480,177 667.722,166	22	535.477,597 667.720,349	3.156
22	535.477,597 667.720,349	23	535.470,346 667.714,498	9.317	23	535.470,346 667.714,498	24	535.468,461 667.712,979	2.421	24	535.468,461 667.712,979	25	535.471,527 667.706,121	7.512
25	535.471,527 667.706,121	26	535.476,482 667.700,108	7.792	26	535.476,482 667.700,108	27	535.478,431 667.696,459	4.137	27	535.478,431 667.696,459	28	535.480,522 667.692,682	4.317
28	535.480,522 667.692,682	29	535.482,776 667.686,534	6.548	29	535.482,776 667.686,534	30	535.484,24 667.683,784	3.115	30	535.484,24 667.683,784	31	535.486,971 667.680,803	4.043
31	535.486,971 667.680,803	32	535.493,215 667.675,965	7.899	32	535.493,215 667.675,965	33	535.500,528 667.672,245	8.205	33	535.500,528 667.672,245	34	535.506,558 667.675,197	6.714
34	535.506,558 667.675,197	35	535.512,689 667.677,215	6.455	35	535.512,689 667.677,215	36	535.525,536 667.681,07	13.41 3	36	535.525,536 667.681,07	37	535.534,099 667.684,265	9.14
37	535.534,099 667.684,265	38	535.544,791 667.689,473	11.89 3	38	535.544,791 667.689,473	39	535.558,366 667.696,541	15.30 5	39	535.558,366 667.696,541	40	535.566,912 667.700,458	9.401
40	535.566,912 667.700,458	41	535.575,363 667.704,574	9.4	41	535.575,363 667.704,574	42	535.591,132 667.713,96	18.35 1	42	535.591,132 667.713,96	43	535.598,014 667.719,052	8.561
43	535.598,014 667.719,052	44	535.599,511 667.731,099	12.14	44	535.599,511 667.731,099	45	535.600,42 667.737,91	6.871	45	535.600,42 667.737,91	46	535.601,016 667.745,217	7.331
46	535.601,016 667.745,217	47	535.601,382 667.751,859	6.652	47	535.601,382 667.751,859	48	535.608,172 667.754,027	7.128	48	535.608,172 667.754,027	1	535.616,427 667.757,399	8.917

\*\* Lungimile segmentelor sunt determinate în planul de proiecție Stereo 70 și sunt rotunjite la 1 milimetru.

\*\*\* Distanța dintre puncte este formată din segmente cumulate ce sunt mai mici decât valoarea 1 milimetru.





**DATE DESPRE IMOBILUL NR. 3532**

Oficiul de Cadastru și Publicitate Imobiliară SUCEAVA  
Biroul de Cadastru și Publicitate Imobiliară Campulung Moldovenesc

**A. Partea I. Descrierea imobilului**

TEREN Necunoscut

Adresa: Loc. Pojorâta, Jud. Suceava, Loc numit IZVOR

Nr. Crt	Nr cadastral Nr. topografic	Suprafața* (mp)	Observații / Referințe
A1	34309	4.960	Sector cadastral:49 Teren neimprejmuit; CF 34309, 34210, nr. top. 2199/2, parte din nr. top. 2207/3

**B. Partea II. Proprietari și acte**

Inscrieri privitoare la dreptul de proprietate și alte drepturi reale	Referințe
<b>3532 / 07/12/2022</b>	
Act Normativ nr. Lege nr. 7, din 12/03/1996 emis de Parlamentul României;	
B1	A1
Intabulare, drept de PROPRIETATE, dobândit prin Lege, cota actuala 1/1 1) NEIDENTIFICAT NEIDENTIFICAT	
Act Administrativ nr. Adeverință nr. 1239, din 23/10/2022 emis de Primăria Comunei Pojorâta;	
B2	A1
Se notează posesia faptică în favoarea lui 1) LATIȘ SILVIA	

**C. Partea III. SARCINI .**

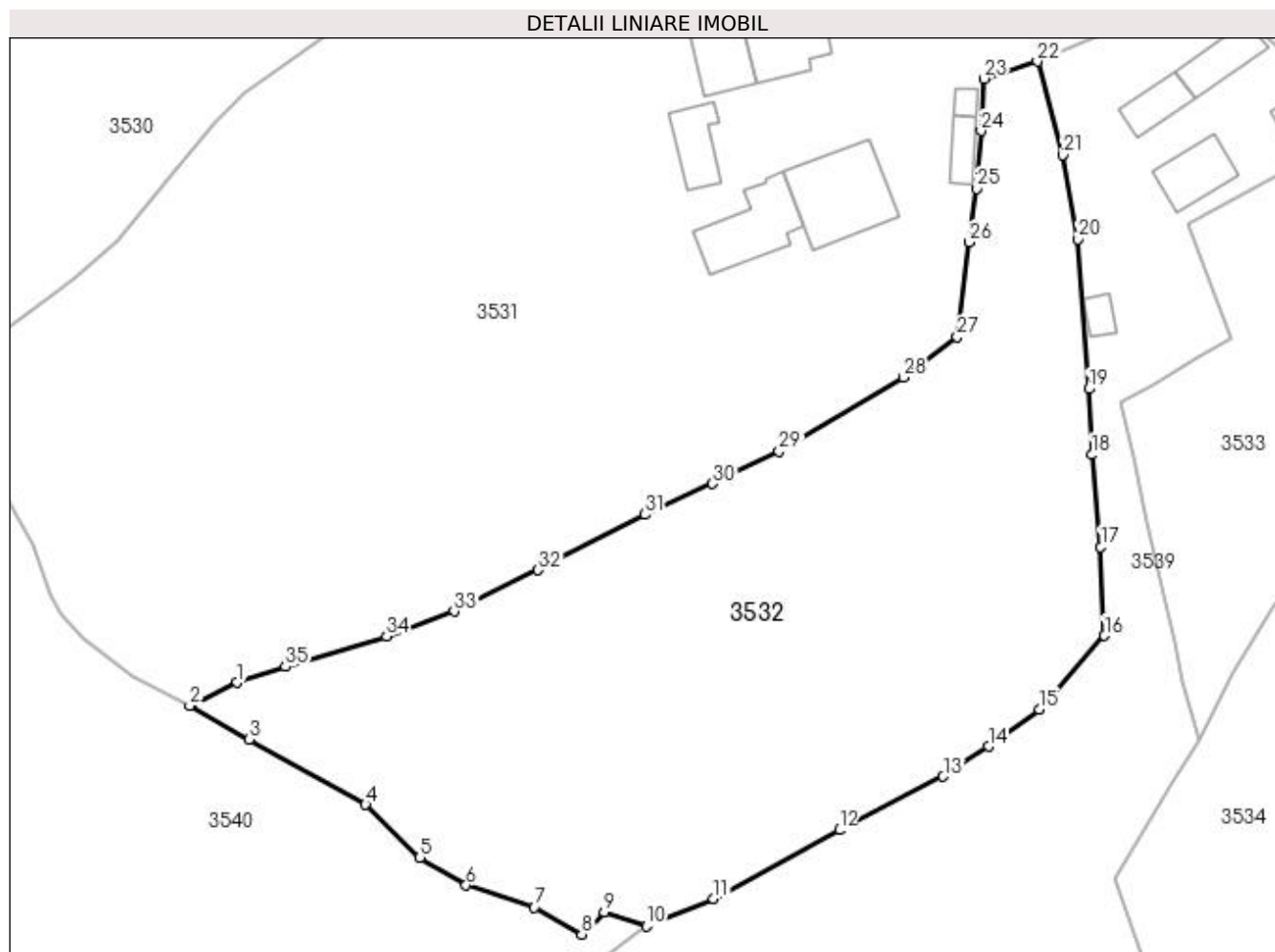
Inscrieri privind dezmembramintele dreptului de proprietate, drepturi reale de garanție și sarcini	Referințe
NU SUNT	

## Anexa Nr. 1 La Partea I

## Teren

Nr cadastral	Suprafața (mp)*	Observații / Referințe
34309	4.960	CF 34309, 34210, nr. top. 2199/2, parte din nr. top. 2207/3

\* Suprafața este determinată în planul de proiecție Stereo 70.



## Date referitoare la teren

Crt	Categorie folosință	Intravilan	Suprafața (mp)	Tarla	Parcelă	Nr. topo	Observații / Referințe
1	faneata	DA	4.363	-	-	-	
2	faneata	NU	597	-	-	-	

## Lungime Segmente

1) Valorile lungimilor segmentelor sunt obținute din proiecție în plan.

Punct început	X / Y	Punct sfârșit	X / Y	Lungime segment (** (m)
1	535.506,558 667.675,197	2	535.500,528 667.672,245	6.714
3	535.508,075 667.667,99	4	535.522,848 667.659,701	16.94
5	535.529,749 667.653,016	6	535.535,628 667.649,492	6.854
7	535.544,283 667.646,673	8	535.550,328 667.643,249	6.947

Punct început	X / Y	Punct sfârșit	X / Y	Lungime segment (** (m)
2	535.500,528 667.672,245	3	535.508,075 667.667,99	8.664
4	535.522,848 667.659,701	5	535.529,749 667.653,016	9.608
6	535.535,628 667.649,492	7	535.544,283 667.646,673	9.103
8	535.550,328 667.643,249	9	535.553,174 667.646,104	4.031

Punct început	X / Y	Punct sfârșit	X / Y	Lungime segment (** (m)
9	535.553,174 667.646,104	10	535.558,51 667.644,32	5.626
11	535.567,059 667.647,768	12	535.583,033 667.656,493	18.201
13	535.596,217 667.663,277	14	535.601,957 667.667,101	6.897
15	535.608,441 667.671,788	16	535.616,691 667.681,17	12.493
17	535.616,204 667.692,444	18	535.615,087 667.704,123	11.732
19	535.614,687 667.712,478	20	535.613,316 667.731,502	19.073
21	535.611,383 667.742,147	22	535.608,172 667.754,027	12.306
23	535.601,382 667.751,859	24	535.601,016 667.745,217	6.652
25	535.600,42 667.737,91	26	535.599,511 667.731,099	6.871
27	535.598,014 667.719,052	28	535.591,132 667.713,96	8.561
29	535.575,363 667.704,574	30	535.566,912 667.700,458	9.4
31	535.558,366 667.696,541	32	535.544,791 667.689,473	15.305
33	535.534,099 667.684,265	34	535.525,536 667.681,07	9.14
35	535.512,689 667.677,215	1	535.506,558 667.675,197	6.455

Punct început	X / Y	Punct sfârșit	X / Y	Lungime segment (** (m)
10	535.558,51 667.644,32	11	535.567,059 667.647,768	9.218
12	535.583,033 667.656,493	13	535.596,217 667.663,277	14.827
14	535.601,957 667.667,101	15	535.608,441 667.671,788	8.001
16	535.616,691 667.681,17	17	535.616,204 667.692,444	11.285
18	535.615,087 667.704,123	19	535.614,687 667.712,478	8.365
20	535.613,316 667.731,502	21	535.611,383 667.742,147	10.819
22	535.608,172 667.754,027	23	535.601,382 667.751,859	7.128
24	535.601,016 667.745,217	25	535.600,42 667.737,91	7.331
26	535.599,511 667.731,099	27	535.598,014 667.719,052	12.14
28	535.591,132 667.713,96	29	535.575,363 667.704,574	18.351
30	535.566,912 667.700,458	31	535.558,366 667.696,541	9.401
32	535.544,791 667.689,473	33	535.534,099 667.684,265	11.893
34	535.525,536 667.681,07	35	535.512,689 667.677,215	13.413

\*\* Lungimile segmentelor sunt determinate în planul de proiecție Stereo 70 și sunt rotunjite la 1 milimetru.

\*\*\* Distanța dintre puncte este formată din segmente cumulate ce sunt mai mici decât valoarea 1 milimetru.



**DATE DESPRE IMOBILUL NR. 3533**

Oficiul de Cadastru și Publicitate Imobiliară SUCEAVA  
Biroul de Cadastru și Publicitate Imobiliară Campulung Moldovenesc

**A. Partea I. Descrierea imobilului**

TEREN Intravilan

Adresa: Loc. Pojorâta, Str Izvorul Giumalău, Nr. 136, Jud. Suceava

Nr. Crt	Nr cadastral Nr. topografic	Suprafața* (mp)	Observații / Referințe
A1	34135	2.080	Sector cadastral:49 Teren neimprejmuit; CF 34135, 31907, 34136, 34137, nr. top. 430, parte din nr. top. 2201/1, 2193/1, 2193/2

**Construcții**

Crt	Nr cadastral Nr. topografic	Adresa	Observații / Referințe
A1.1		Loc. Pojorâta, Str Izvorul Giumalău, Nr. 136, Jud. Suceava	Nr. niveluri:1; S. construita la sol:101 mp; S. construita desfasurata:101 mp; Casă de locuit, P
A1.2		Loc. Pojorâta, Str Izvorul Giumalău, Nr. 136, Jud. Suceava	Nr. niveluri:1; S. construita la sol:27 mp; S. construita desfasurata:27 mp; Anexă, P
A1.3		Loc. Pojorâta, Str Izvorul Giumalău, Nr. 136, Jud. Suceava	Nr. niveluri:1; S. construita la sol:64 mp; S. construita desfasurata:64 mp; Anexă, P

**B. Partea II. Proprietari și acte**

Inscrieri privitoare la dreptul de proprietate și alte drepturi reale		Referințe
<b>3533 / 07/12/2022</b>		
Act Normativ nr. Lege nr. 7, din 12/03/1996 emis de Parlamentul României;		
B1	Intabulare, drept de PROPRIETATE, dobandit prin Lege, cota actuala 1/1 1) NEIDENTIFICAT NEIDENTIFICAT	A1
Act Administrativ nr. Adeverință nr. 1240, din 23/10/2022 emis de Primăria Comunei Pojorâta;		
B2	Se notează posesia faptică în favoarea lui 1) LATIȘ SILVIA	A1
Act Administrativ nr. Adeverință nr. 1700, din 02/11/2022 emis de Primăria Comunei Pojorâta;		
B3	Intabulare, drept de PROPRIETATE, dobandit prin Lege, cota actuala 1/1 1) LATIȘ SILVIA	A1.1, A1.2, A1.3

**C. Partea III. SARCINI .**

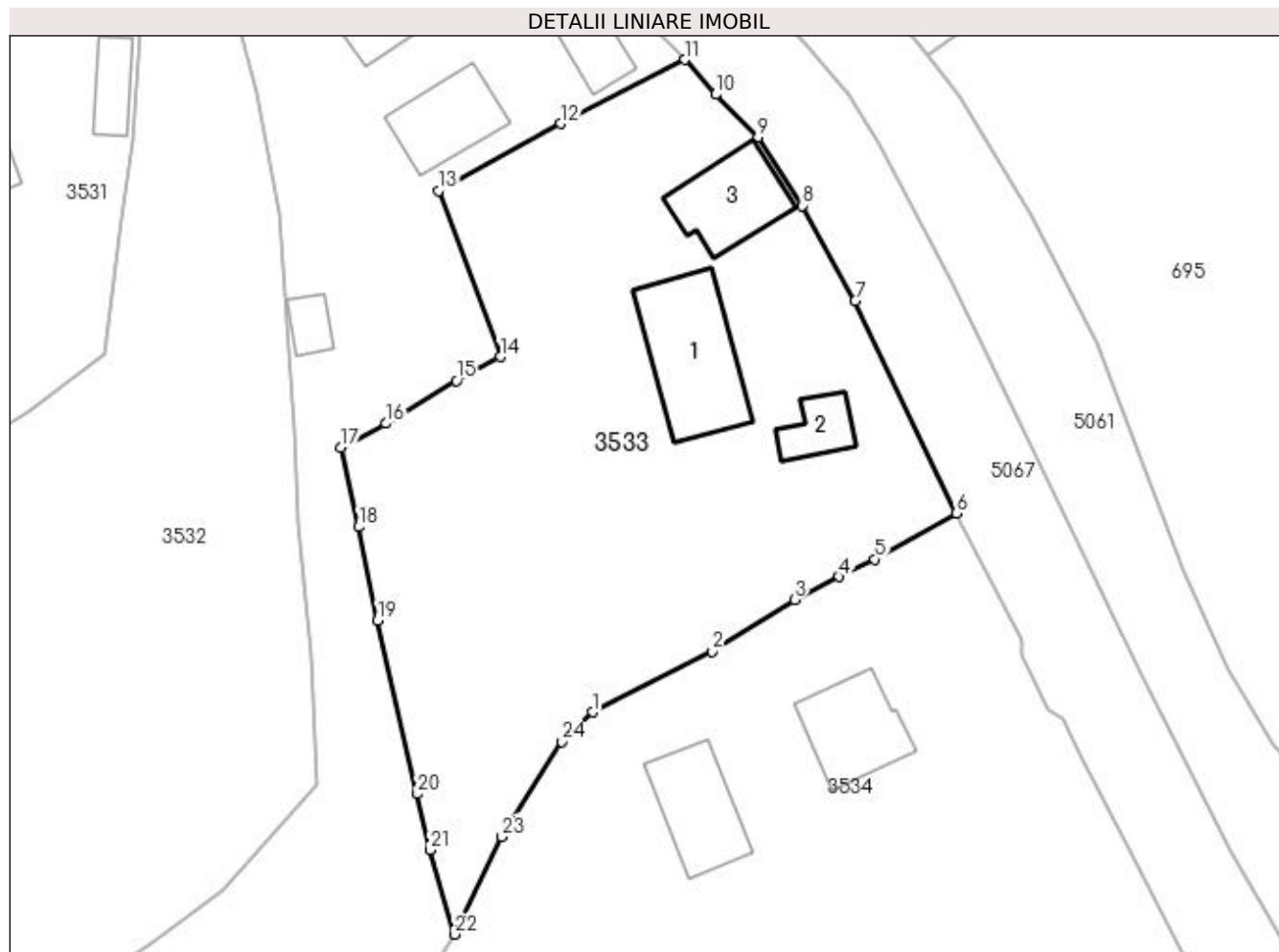
Inscrieri privind dezmembramintele dreptului de proprietate, drepturi reale de garanție și sarcini	Referințe
NU SUNT	

## Anexa Nr. 1 La Partea I

## Teren

Nr cadastral	Suprafața (mp)*	Observații / Referințe
34135	2.080	CF 34135, 31907, 34136, 34137, nr. top. 430, parte din nr. top. 2201/1, 2193/1, 2193/2

\* Suprafața este determinată în planul de proiecție Stereo 70.



## Date referitoare la teren

Crt	Categorie folosință	Intra vilan	Suprafața (mp)	Tarla	Parcelă	Nr. topo	Observații / Referințe
1	curți construcții	DA	502	-	-	-	
2	arabil	DA	76	-	-	-	
3	faneata	DA	1.502	-	-	-	

## Date referitoare la construcții

Crt	Număr	Destinație construcție	Supraf. (mp)	Situație juridică	Observații / Referințe
A1.1		construcții de locuințe	101	Cu acte	Nr. niveluri:1; S. construita la sol:101 mp; S. construita desfasurata:101 mp; Casă de locuit, P
A1.2		construcții anexa	27	Cu acte	Nr. niveluri:1; S. construita la sol:27 mp; S. construita desfasurata:27 mp; Anexă, P
A1.3		construcții anexa	64	Cu acte	Nr. niveluri:1; S. construita la sol:64 mp; S. construita desfasurata:64 mp; Anexă, P

## Lungime Segmente

1) Valorile lungimilor segmentelor sunt obținute din proiecție în plan.

Punct început	X / Y	Punct sfârșit	X / Y	Lungime segment (** (m)	Punct început	X / Y	Punct sfârșit	X / Y	Lungime segment (** (m)
---------------	-------	---------------	-------	-------------------------	---------------	-------	---------------	-------	-------------------------

Punct început	X / Y	Punct sfârșit	X / Y	Lungime segment (** (m))
1	535.641,002 667.687,557	2	535.651,563 667.692,891	11.832
3	535.658,815 667.697,462	4	535.662,769 667.699,496	4.446
5	535.665,888 667.701,042	6	535.673,073 667.705,098	8.251
7	535.664,174 667.723,821	8	535.659,468 667.732,203	9.613
9	535.655,578 667.738,266	10	535.651,879 667.742,014	5.266
11	535.649,171 667.745,077	12	535.638,202 667.739,437	12.334
13	535.627,4 667.733,509	14	535.632,861 667.718,872	15.623
15	535.629,008 667.716,781	16	535.622,779 667.713,008	7.283
17	535.618,828 667.710,896	18	535.620,385 667.703,889	7.178
19	535.622,043 667.695,626	20	535.625,556 667.680,349	15.676
21	535.626,661 667.675,383	22	535.628,833 667.667,961	7.733
23	535.633,007 667.676,566	24	535.638,264 667.684,965	9.909

Punct început	X / Y	Punct sfârșit	X / Y	Lungime segment (** (m))
2	535.651,563 667.692,891	3	535.658,815 667.697,462	8.572
4	535.662,769 667.699,496	5	535.665,888 667.701,042	3.481
6	535.673,073 667.705,098	7	535.664,174 667.723,821	20.73
8	535.659,468 667.732,203	9	535.655,578 667.738,266	7.204
10	535.651,879 667.742,014	11	535.649,171 667.745,077	4.088
12	535.638,202 667.739,437	13	535.627,4 667.733,509	12.322
14	535.632,861 667.718,872	15	535.629,008 667.716,781	4.384
16	535.622,779 667.713,008	17	535.618,828 667.710,896	4.48
18	535.620,385 667.703,889	19	535.622,043 667.695,626	8.428
20	535.625,556 667.680,349	21	535.626,661 667.675,383	5.087
22	535.628,833 667.667,961	23	535.633,007 667.676,566	9.564
24	535.638,264 667.684,965	1	535.641,002 667.687,557	3.77

\*\* Lungimile segmentelor sunt determinate în planul de proiecție Stereo 70 și sunt rotunjite la 1 milimetru.

\*\*\* Distanța dintre puncte este formată din segmente cumulate ce sunt mai mici decât valoarea 1 milimetru.





**DATE DESPRE IMOBILUL NR. 3534**

Oficiul de Cadastru și Publicitate Imobiliară SUCEAVA  
Biroul de Cadastru și Publicitate Imobiliară Campulung Moldovenesc

**A. Partea I. Descrierea imobilului**

TEREN Intravilan

Nr. cadastral vechi:36017

Adresa: Loc. Pojorâta, Str Izvorul Giumalău, Nr. 138, Jud. Suceava

Nr. Crt	Nr cadastral Nr. topografic	Suprafața* (mp)	Observații / Referințe
A1	34942	5.100	Sector cadastral:49 Teren neimprejmuț; CF 34942, parte din nr. top. 2201/2; IE 36017

**Construcții**

Crt	Nr cadastral Nr. topografic	Adresa	Observații / Referințe
A1.1		Loc. Pojorâta, Str Izvorul Giumalău, Nr. 138, Jud. Suceava	Nr. niveluri:2; S. construita la sol:65 mp; S. construita desfasurata:130 mp; Casă de locuit, P+E
A1.2		Loc. Pojorâta, Str Izvorul Giumalău, Nr. 138, Jud. Suceava	Nr. niveluri:1; S. construita la sol:65 mp; S. construita desfasurata:65 mp; Anexă, P

**B. Partea II. Proprietari și acte**

Inscrieri privitoare la dreptul de proprietate și alte drepturi reale		Referințe
<b>3534 / 08/12/2022</b>		
Act Normativ nr. Lege nr. 7, din 13/03/1996 emis de Parlamentul României;		
B1	Intabulare, drept de PROPRIETATE, dobandit prin Lege, cota actuala 1/1 1) NEIDENTIFICAT NEIDENTIFICAT	A1
<b>3534 / 07/12/2022</b>		
Act Administrativ nr. Adeverință nr. 1241, din 24/10/2022 emis de Primăria Comunei Pojorâta;		
B2	Se notează posesia faptică în favoarea lui 1) FUIOR RODICA	A1
Act Administrativ nr. Adeverință nr. 1700, din 02/11/2022 emis de Primăria Comunei Pojorâta;		
B3	Intabulare, drept de PROPRIETATE, dobandit prin Lege, cota actuala 1/1 1) FUIOR RODICA	A1.1, A1.2

**C. Partea III. SARCINI .**

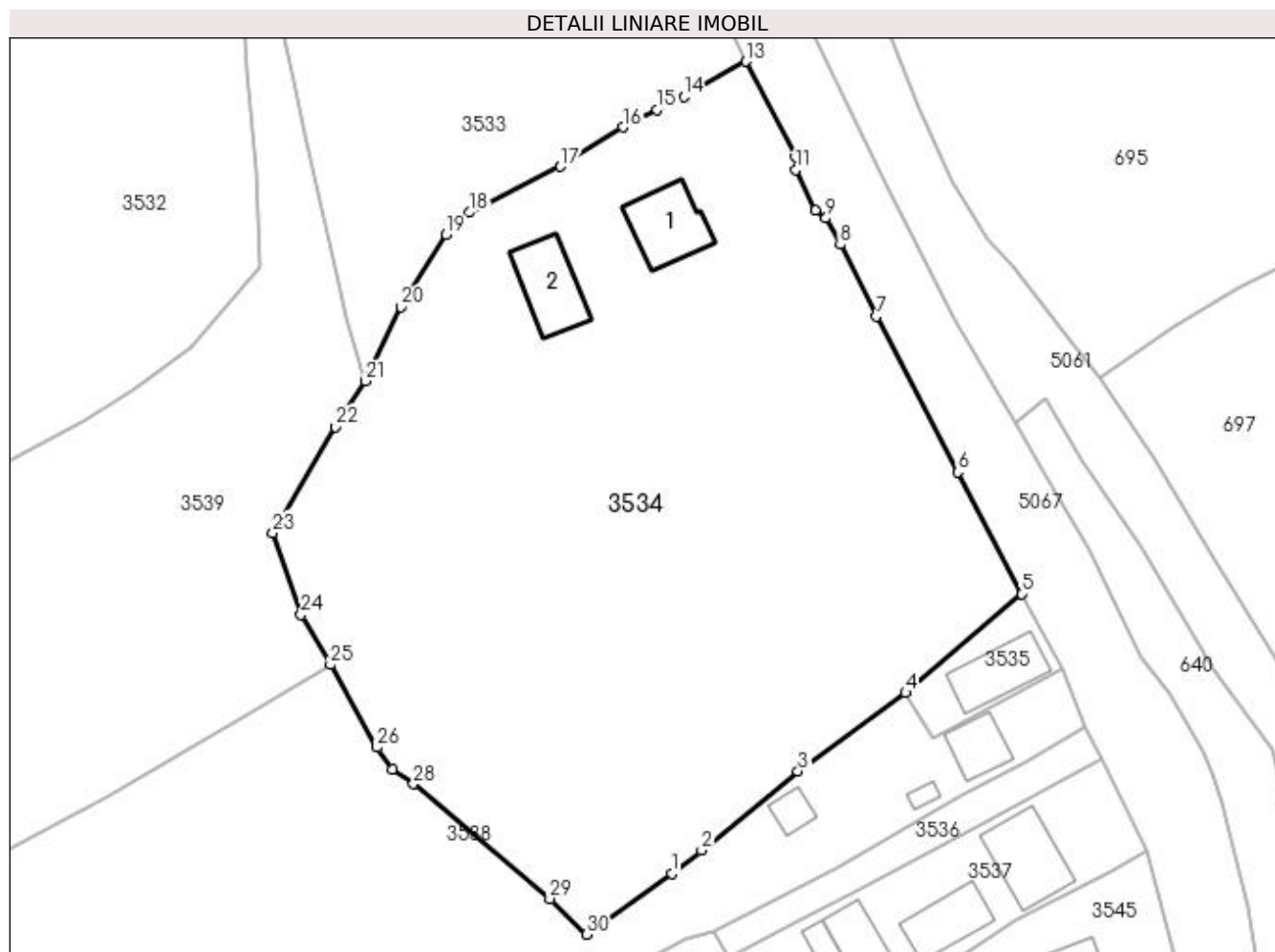
Inscrieri privind dezmembramintele dreptului de proprietate, drepturi reale de garanție și sarcini	Referințe
NU SUNT	

## Anexa Nr. 1 La Partea I

## Teren

Nr cadastral	Suprafața (mp)*	Observații / Referințe
34942	5.100	CF 34942, parte din nr. top. 2201/2; IE 36017

\* Suprafața este determinată în planul de proiecție Stereo 70.



## Date referitoare la teren

Crt	Categorie folosință	Intravilan	Suprafața (mp)	Tarla	Parcelă	Nr. topo	Observații / Referințe
1	curți construcții	DA	657	-	-	-	
2	arabil	DA	72	-	-	-	
3	faneata	DA	4.371	-	-	-	

## Date referitoare la construcții

Crt	Număr	Destinație construcție	Supraf. (mp)	Situație juridică	Observații / Referințe
A1.1		construcții de locuințe	65	Cu acte	Nr. niveluri:2; S. construita la sol:65 mp; S. construita desfasurata:130 mp; Casă de locuit, P+E
A1.2		construcții anexa	65	Cu acte	Nr. niveluri:1; S. construita la sol:65 mp; S. construita desfasurata:65 mp; Anexă, P

## Lungime Segmente

1) Valorile lungimilor segmentelor sunt obținute din proiecție în plan.

Punct început	X / Y	Punct sfârșit	X / Y	Lungime segment (** (m)
1	535.664,475 667.610,754	2	535.667,949 667.613,449	4.397

Punct început	X / Y	Punct sfârșit	X / Y	Lungime segment (** (m)
2	535.667,949 667.613,449	3	535.679,153 667.622,638	14.49

Punct început	X / Y	Punct sfârșit	X / Y	Lungime segment (** (m)
3	535.679,153 667.622,638	4	535.691,675 667.631,742	15.482
5	535.705,133 667.643,275	6	535.697,748 667.657,401	15.94
7	535.688,283 667.675,477	8	535.684,069 667.683,829	9.355
9	535.682,417 667.686,9	10	535.681,201 667.687,822	1.526
11	535.678,933 667.692,539	12	535.678,844 667.693,989	1.453
13	535.673,073 667.705,098	14	535.665,888 667.701,042	8.251
15	535.662,769 667.699,496	16	535.658,815 667.697,462	4.446
17	535.651,563 667.692,891	18	535.641,002 667.687,557	11.832
19	535.638,264 667.684,965	20	535.633,007 667.676,566	9.909
21	535.628,833 667.667,961	22	535.625,391 667.662,64	6.337
23	535.618,097 667.650,334	24	535.621,394 667.640,822	10.067
25	535.624,819 667.635,022	26	535.630,222 667.625,425	11.013
27	535.632,061 667.622,885	28	535.634,458 667.621,181	2.941
29	535.650,298 667.607,828	30	535.654,595 667.603,69	5.966

Punct început	X / Y	Punct sfârșit	X / Y	Lungime segment (** (m)
4	535.691,675 667.631,742	5	535.705,133 667.643,275	17.724
6	535.697,748 667.657,401	7	535.688,283 667.675,477	20.404
8	535.684,069 667.683,829	9	535.682,417 667.686,9	3.487
10	535.681,201 667.687,822	11	535.678,933 667.692,539	5.234
12	535.678,844 667.693,989	13	535.673,073 667.705,098	12.519
14	535.665,888 667.701,042	15	535.662,769 667.699,496	3.481
16	535.658,815 667.697,462	17	535.651,563 667.692,891	8.572
18	535.641,002 667.687,557	19	535.638,264 667.684,965	3.77
20	535.633,007 667.676,566	21	535.628,833 667.667,961	9.564
22	535.625,391 667.662,64	23	535.618,097 667.650,334	14.305
24	535.621,394 667.640,822	25	535.624,819 667.635,022	6.736
26	535.630,222 667.625,425	27	535.632,061 667.622,885	3.136
28	535.634,458 667.621,181	29	535.650,298 667.607,828	20.717
30	535.654,595 667.603,69	1	535.664,475 667.610,754	12.146

\*\* Lungimile segmentelor sunt determinate în planul de proiecție Stereo 70 și sunt rotunjite la 1 milimetru.

\*\*\* Distanța dintre puncte este formată din segmente cumulate ce sunt mai mici decât valoarea 1 milimetru.



**DATE DESPRE IMOBILUL NR. 3535**

Oficiul de Cadastru și Publicitate Imobiliară SUCEAVA  
Biroul de Cadastru și Publicitate Imobiliară Campulung Moldovenesc

**A. Partea I. Descrierea imobilului**

TEREN Intravilan

Adresa: Loc. Pojorâta, Jud. Suceava, Loc numit IZVOR

Nr. Crt	Nr cadastral Nr. topografic	Suprafața* (mp)	Observații / Referințe
A1		139	Sector cadastral:49 Teren neimprejmit;

**Construcții**

Crt	Nr cadastral Nr. topografic	Adresa	Observații / Referințe
A1.1		Loc. Pojorâta, Jud. Suceava, Loc numit IZVOR	Nr. niveluri:1; S. construita la sol:57 mp; S. construita desfasurata:57 mp; Anexă, P

**B. Partea II. Proprietari și acte**

Inscrieri privitoare la dreptul de proprietate și alte drepturi reale		Referințe
<b>3535 / 07/12/2022</b>		
Act Normativ nr. Lege nr. 7, din 12/03/1996 emis de Parlamentul României;		
B1	Intabulare, drept de PROPRIETATE, dobandit prin Lege, cota actuala 1/1 1) NEIDENTIFICAT NEIDENTIFICAT	A1
Act Administrativ nr. Adeverință nr. 1242, din 23/10/2022 emis de Primăria Comunei Pojorâta;		
B2	Se notează posesia faptică în favoarea lui 1) LUCĂU VASILE	A1
Act Administrativ nr. Adeverință nr. 1700, din 02/11/2022 emis de Primăria Comunei Pojorâta;		
B3	Intabulare, drept de PROPRIETATE, dobandit prin Lege, cota actuala 1/1 1) LUCĂU VASILE	A1.1

**C. Partea III. SARCINI .**

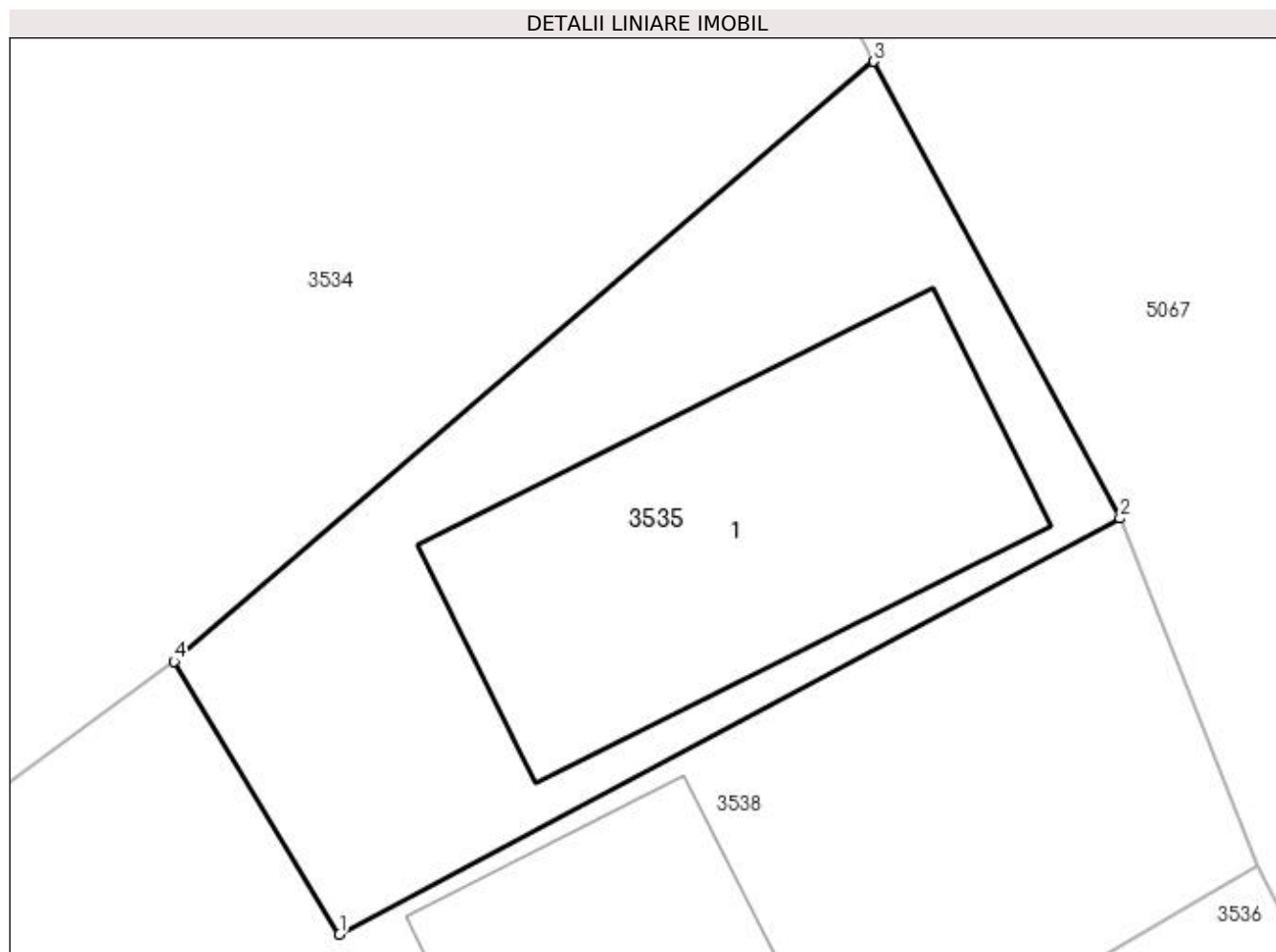
Inscrieri privind dezmembramintele dreptului de proprietate, drepturi reale de garanție și sarcini	Referințe
NU SUNT	

## Anexa Nr. 1 La Partea I

## Teren

Nr cadastral	Suprafața (mp)*	Observații / Referințe
	139	

\* Suprafața este determinată în planul de proiecție Stereo 70.



## Date referitoare la teren

Crt	Categorie folosință	Intra vilan	Suprafața (mp)	Tarla	Parcelă	Nr. topo	Observații / Referințe
1	curți constructii	DA	139	-	-	-	

## Date referitoare la construcții

Crt	Număr	Destinație construcție	Supraf. (mp)	Situație juridică	Observații / Referințe
A1.1		constructii anexa	57	Cu acte	Nr. niveluri:1; S. construita la sol:57 mp; S. construita desfasurata:57 mp; Anexă, P

## Lungime Segmente

1) Valorile lungimilor segmentelor sunt obținute din proiecție în plan.

Punct început	X / Y	Punct sfârșit	X / Y	Lungime segment (** (m)
1	535.694,855 667.626,497	2	535.709,869 667.634,491	17.01
2	535.709,869 667.634,491	3	535.705,133 667.643,275	9.979
3	535.705,133 667.643,275	4	535.691,675 667.631,742	17.724
4	535.691,675 667.631,742	1	535.694,855 667.626,497	6.134

**\*\* Lungimile segmentelor sunt determinate în planul de proiecție Stereo 70 și sunt rotunjite la 1 milimetru.**

**\*\*\* Distanța dintre puncte este formată din segmente cumulate ce sunt mai mici decât valoarea 1 milimetru.**





**DATE DESPRE IMOBILUL NR. 3536**

Oficiul de Cadastru și Publicitate Imobiliară SUCEAVA  
Biroul de Cadastru și Publicitate Imobiliară Campulung Moldovenesc

**A. Partea I. Descrierea imobilului**

TEREN Intravilan

Adresa: Loc. Pojorâta, Jud. Suceava, Loc numit IZVOR

Nr. Crt	Nr cadastral Nr. topografic	Suprafața* (mp)	Observații / Referințe
A1	35297	190	Sector cadastral:49 Teren neimprejmuit; Provenit din CF 35297, nr. cad. 35297 - Drum

**B. Partea II. Proprietari și acte**

Inscrieri privitoare la dreptul de proprietate și alte drepturi reale		Referințe
<b>3536 / 08/12/2022</b>		
Act Normativ nr. Legea nr. 7, din 13/03/1996 emis de Parlamentul României;		
B1	Intabulare, drept de PROPRIETATE, dobandit prin Lege, cota actuala 1/2 1) NEIDENTIFICAT NEIDENTIFICAT	A1
B2	Intabulare, drept de PROPRIETATE, dobandit prin Lege, cota actuala 1/2 1) NEIDENTIFICAT NEIDENTIFICAT	A1
<b>1166 / 21/01/2022</b>		
Act Administrativ nr. 722, din 14/09/2021 emis de Primaria Comunei Pojorata (inscris sub semnatura privata nr 2 din 12.08.2021, emis de PFA Chiperi Simona Alina;act notarial nr 24 din 06.01.2022, emis de NP, Scraba Luminita Ana Maria);		
B3	se noteaza posesia asupra cotei de 1/2 parti din imobilul cu nr. cad 35297 1) LUCĂU VASILE	A1
B4	se noteaza posesia asupra cotei de 1/2 parti din imobilul cu nr. cad 35297 1) LUCĂU ALEXANDRU	A1

**C. Partea III. SARCINI .**

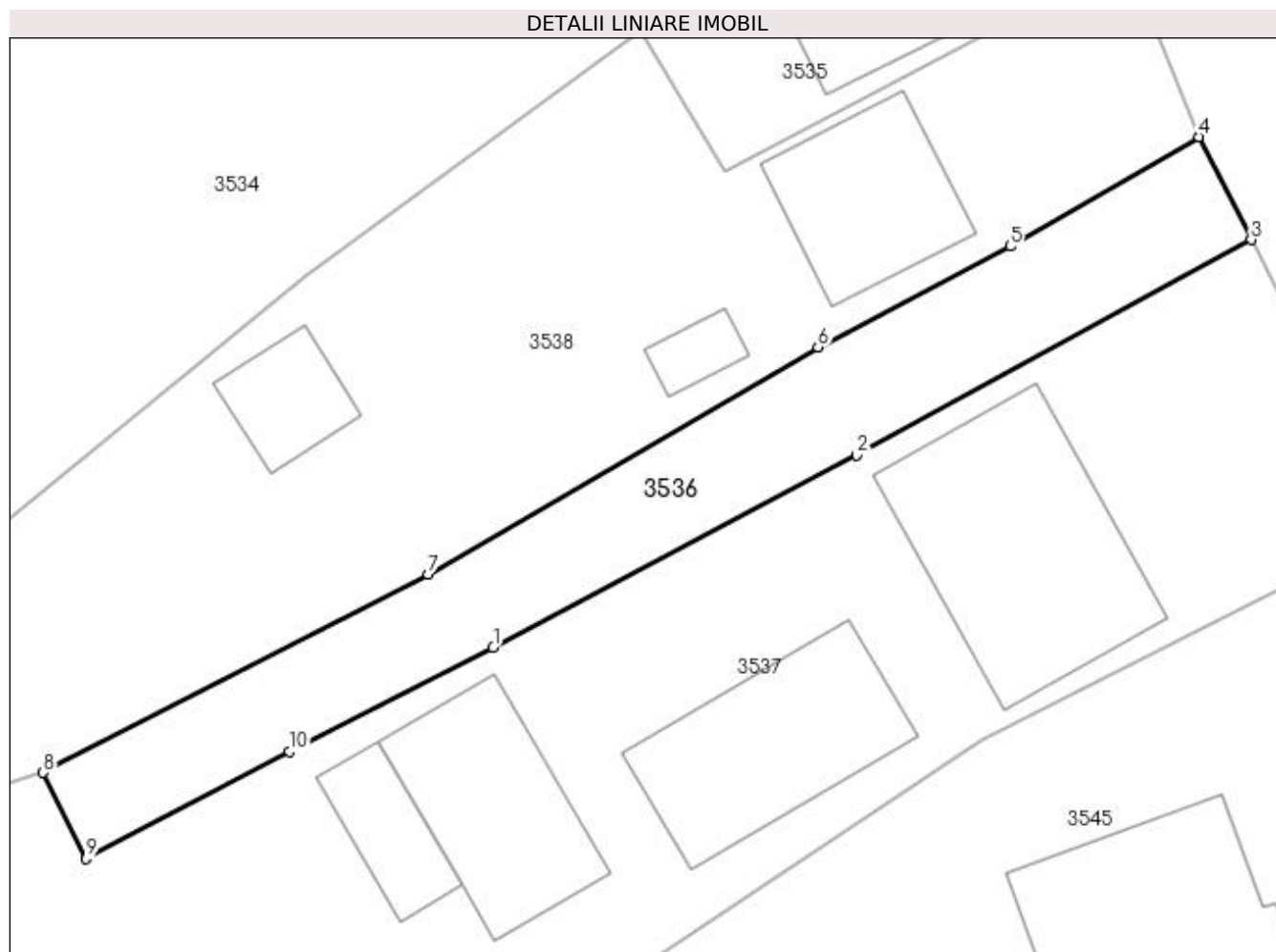
Inscrieri privind dezmembramintele dreptului de proprietate, drepturi reale de garanție și sarcini	Referințe
NU SUNT	

## Anexa Nr. 1 La Partea I

## Teren

Nr cadastral	Suprafața (mp)*	Observații / Referințe
35297	190	Provenit din CF 35297, nr. cad. 35297 - Drum

\* Suprafața este determinată în planul de proiecție Stereo 70.



## Date referitoare la teren

Crt	Categorie folosință	Intra vilan	Suprafața (mp)	Tarla	Parcelă	Nr. topo	Observații / Referințe
1	drum	DA	190	-	-	-	

## Lungime Segmente

1) Valorile lungimilor segmentelor sunt obținute din proiecție în plan.

Punct început	X / Y	Punct sfârșit	X / Y	Lungime segment (** (m)
1	535.686,184 667.608,778	2	535.699,752 667.615,942	15.343
2	535.699,752 667.615,942	3	535.714,462 667.623,983	16.764
3	535.714,462 667.623,983	4	535.712,519 667.627,808	4.29
4	535.712,519 667.627,808	5	535.705,467 667.623,736	8.143
5	535.705,467 667.623,736	6	535.698,305 667.619,971	8.091

Punct început	X / Y	Punct sfârșit	X / Y	Lungime segment (** (m)
6	535.698,305 667.619,971	7	535.683,759 667.611,497	16.834
7	535.683,759 667.611,497	8	535.669,394 667.604,105	16.155
8	535.669,394 667.604,105	9	535.670,993 667.600,893	3.588
9	535.670,993 667.600,893	10	535.678,584 667.604,884	8.576
10	535.678,584 667.604,884	1	535.686,184 667.608,778	8.54

\*\* Lungimile segmentelor sunt determinate în planul de proiecție Stereo 70 și sunt rotunjite la 1 milimetru.

\*\*\* Distanța dintre puncte este formată din segmente cumulate ce sunt mai mici decât valoarea 1 milimetru.



**DATE DESPRE IMOBILUL NR. 3537**

Oficiul de Cadastru și Publicitate Imobiliară SUCEAVA  
Biroul de Cadastru și Publicitate Imobiliară Campulung Moldovenesc

**A. Partea I. Descrierea imobilului**

TEREN Necunoscut

Adresa: Loc. Pojorâta, Str Izvorul Giumalău, Nr. 142, Jud. Suceava

Nr. Crt	Nr cadastral Nr. topografic	Suprafața* (mp)	Observații / Referințe
A1	35279	3.657	Sector cadastral:49 Teren neimprejmuit; Provenit din CF 35279, nr. cad. 35279

**Construcții**

Crt	Nr cadastral Nr. topografic	Adresa	Observații / Referințe
A1.1		Loc. Pojorâta, Str Izvorul Giumalău, Nr. 142, Jud. Suceava	Nr. niveluri:2; S. construita la sol:70 mp; S. construita desfasurata:140 mp; Casă de locuit, P+E, an 1972
A1.2		Loc. Pojorâta, Str Izvorul Giumalău, Nr. 142, Jud. Suceava	Nr. niveluri:1; S. construita la sol:50 mp; S. construita desfasurata:50 mp; Anexă, P, Sura+Garaj, an 1985
A1.3		Loc. Pojorâta, Str Izvorul Giumalău, Nr. 142, Jud. Suceava	Nr. niveluri:1; S. construita la sol:43 mp; S. construita desfasurata:43 mp; Anexă, P, Grajd, an 1986
A1.4		Loc. Pojorâta, Str Izvorul Giumalău, Nr. 142, Jud. Suceava	Nr. niveluri:1; S. construita la sol:17 mp; S. construita desfasurata:17 mp; Anexă, P, Sura, an 1986
A1.5		Loc. Pojorâta, Str Izvorul Giumalău, Nr. 142, Jud. Suceava	Nr. niveluri:1; S. construita la sol:12 mp; S. construita desfasurata:12 mp; Anexă, P, Fanar, an 1986

**B. Partea II. Proprietari și acte**

Inscrieri privitoare la dreptul de proprietate și alte drepturi reale		Referințe
<b>3537 / 08/12/2022</b>		
Act Normativ nr. Legea nr. 7, din 13/03/1996 emis de Parlamentul României;		
B1	Intabulare, drept de PROPRIETATE, dobandit prin Lege, cota actuala 1/1 1) NEIDENTIFICAT NEIDENTIFICAT	A1
<b>1153 / 21/01/2022</b>		
Act Notarial nr. declaratie 25, din 06/01/2022 emis de NP, Scraba Luminita Ana Maria (act administrativ nr adeverinta 723 din 14.09.2021, emis de Primaria Comunei Pojorata;inscris sub semnatura privata nr proces verbal de vecinatate din 17.08.2021, emis de PFA Chiperi Simona Alina);		
B2	se noteaza posesia asupra terenului 1) LUCĂU VASILE	A1
Act Administrativ nr. 4982, din 14/09/2021 emis de Primaria Comunei Pojorata;		
B3	Intabulare, drept de PROPRIETATE, dobandit prin Lege, cota actuala 1/1 1) LUCĂU ALEXANDRU 2) LUCĂU VASILE	A1.1, A1.2, A1.3, A1.4, A1.5

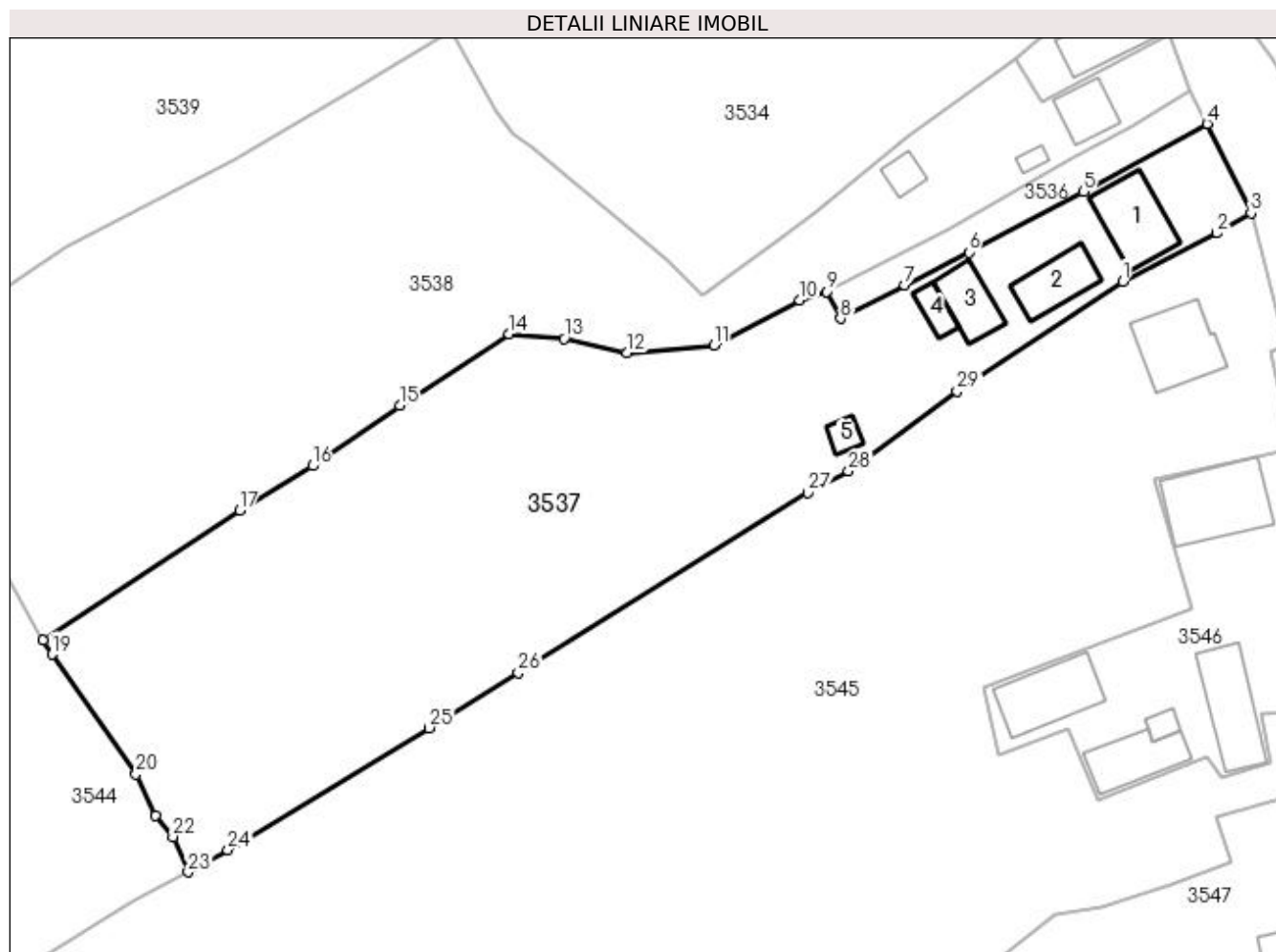
**C. Partea III. SARCINI .**

Inscrieri privind dezmembramintele dreptului de proprietate, drepturi reale de garanție și sarcini	Referințe
NU SUNT	

**Anexa Nr. 1 La Partea I****Teren**

Nr cadastral	Suprafața (mp)*	Observații / Referințe
35279	3.657	Provenit din CF 35279, nr. cad. 35279

\* Suprafața este determinată în planul de proiecție Stereo 70.

**Date referitoare la teren**

Crt	Categorie folosință	Intravilan	Suprafața (mp)	Tarla	Parcelă	Nr. topo	Observații / Referințe
1	curți construcții	DA	534	-	-	-	
2	faneata	DA	2.440	-	-	-	
3	faneata	NU	683	-	-	-	

**Date referitoare la construcții**

Crt	Număr	Destinație construcție	Supraf. (mp)	Situație juridică	Observații / Referințe
A1.1		construcții de locuințe	70	Cu acte	Nr. niveluri:2; S. construita la sol:70 mp; S. construita desfasurata:140 mp; Casă de locuit, P+E, an 1972
A1.2		construcții anexa	50	Cu acte	Nr. niveluri:1; S. construita la sol:50 mp; S. construita desfasurata:50 mp; Anexă, P, Sura+Garaj, an 1985
A1.3		construcții anexa	43	Cu acte	Nr. niveluri:1; S. construita la sol:43 mp; S. construita desfasurata:43 mp; Anexă, P, Grajd, an 1986
A1.4		construcții anexa	17	Cu acte	Nr. niveluri:1; S. construita la sol:17 mp; S. construita desfasurata:17 mp; Anexă, P, Sura, an 1986
A1.5		construcții anexa	12	Cu acte	Nr. niveluri:1; S. construita la sol:12 mp; S. construita desfasurata:12 mp; Anexă, P, Fanar, an 1986

## Lungime Segmente

1) Valorile lungimilor segmentelor sunt obținute din proiecție în plan.

Punct început	X / Y	Punct sfârșit	X / Y	Lungime segment (** (m)
1	535.704,447 667.605,302	2	535.715,575 667.611,024	12.513
3	535.719,663 667.613,424	4	535.714,462 667.623,983	11.77
5	535.699,752 667.615,942	6	535.686,184 667.608,778	15.343
7	535.678,584 667.604,884	8	535.670,993 667.600,893	8.576
9	535.669,394 667.604,105	10	535.666,136 667.603,096	3.411
11	535.655,955 667.597,722	12	535.645,698 667.596,845	10.294
13	535.638,222 667.598,546	14	535.631,7 667.599,062	6.542
15	535.618,71 667.590,593	16	535.608,376 667.583,441	12.568
17	535.599,702 667.578,165	18	535.576,443 667.562,757	27.9
19	535.577,479 667.561,111	20	535.587,44 667.546,931	17.329
21	535.589,786 667.541,98	22	535.591,829 667.539,493	3.219
23	535.593,631 667.535,317	24	535.598,345 667.537,948	5.399
25	535.622,196 667.552,39	26	535.632,762 667.558,946	12.435
27	535.667,126 667.580,262	28	535.671,949 667.582,8	5.45
29	535.684,78 667.592,313	1	535.704,447 667.605,302	23.569

Punct început	X / Y	Punct sfârșit	X / Y	Lungime segment (** (m)
2	535.715,575 667.611,024	3	535.719,663 667.613,424	4.74
4	535.714,462 667.623,983	5	535.699,752 667.615,942	16.764
6	535.686,184 667.608,778	7	535.678,584 667.604,884	8.54
8	535.670,993 667.600,893	9	535.669,394 667.604,105	3.588
10	535.666,136 667.603,096	11	535.655,955 667.597,722	11.512
12	535.645,698 667.596,845	13	535.638,222 667.598,546	7.667
14	535.631,7 667.599,062	15	535.618,71 667.590,593	15.507
16	535.608,376 667.583,441	17	535.599,702 667.578,165	10.153
18	535.576,443 667.562,757	19	535.577,479 667.561,111	1.945
20	535.587,44 667.546,931	21	535.589,786 667.541,98	5.479
22	535.591,829 667.539,493	23	535.593,631 667.535,317	4.548
24	535.598,345 667.537,948	25	535.622,196 667.552,39	27.883
26	535.632,762 667.558,946	27	535.667,126 667.580,262	40.438
28	535.671,949 667.582,8	29	535.684,78 667.592,313	15.973

\*\* Lungimile segmentelor sunt determinate în planul de proiecție Stereo 70 și sunt rotunjite la 1 milimetru.

\*\*\* Distanța dintre puncte este formată din segmente cumulate ce sunt mai mici decât valoarea 1 milimetru.





**DATE DESPRE IMOBILUL NR. 3538**

Oficiul de Cadastru și Publicitate Imobiliară SUCEAVA  
Biroul de Cadastru și Publicitate Imobiliară Campulung Moldovenesc

**A. Partea I. Descrierea imobilului**

TEREN Necunoscut

Adresa: Loc. Pojorâta, Str Izvorul Giumalău, Nr. 140, Jud. Suceava

Nr. Crt	Nr cadastral Nr. topografic	Suprafața* (mp)	Observații / Referințe
A1	35229	3.657	Sector cadastral:49 Teren neimprejmuit; Provenit din CF 35229, nr. cad. 35229

**Construcții**

Crt	Nr cadastral Nr. topografic	Adresa	Observații / Referințe
A1.1		Loc. Pojorâta, Str Izvorul Giumalău, Nr. 140, Jud. Suceava	Nr. niveluri:1; S. construita la sol:36 mp; S. construita desfasurata:36 mp; Anexă, P, Bucatarie de vara, an 1985
A1.2		Loc. Pojorâta, Str Izvorul Giumalău, Nr. 140, Jud. Suceava	Nr. niveluri:1; S. construita la sol:7 mp; S. construita desfasurata:7 mp; Anexă, P, Sura, an 1972
A1.3		Loc. Pojorâta, Str Izvorul Giumalău, Nr. 140, Jud. Suceava	Nr. niveluri:1; S. construita la sol:16 mp; S. construita desfasurata:16 mp; Anexă, P, Fanar, an 1986

**B. Partea II. Proprietari și acte**

Inscrieri privitoare la dreptul de proprietate și alte drepturi reale		Referințe
<b>3538 / 08/12/2022</b>		
Act Normativ nr. Legea nr 7, din 13/03/1996 emis de Parlamentul României;		
B1	Intabulare, drept de PROPRIETATE, dobandit prin Lege, cota actuala 1/1 1) NEIDENTIFICAT NEIDENTIFICAT	A1
<b>18449 / 12/11/2021</b>		
Act Administrativ nr. 722, din 14/09/2021 emis de Primaria Comunei Pojorata (act notarial nr 2125 din 27.09.2021, emis de NP, Scraba Luminita Ana Maria;inscris sub semnatura privata nr 2 din 16.08.2021, emis de PFA Chiperi Simona Alina);		
B2	se noteaza posesia imobilului cu nr. cad. 35229 1) LUCĂU ALEXANDRU	A1
Act Administrativ nr. 3123, din 14/09/2021 emis de Primaria Comunei Pojorata (act administrativ nr 4983 din 14.09.2021, emis de Primaria Comunei Pojorata);		
B3	Intabulare, drept de PROPRIETATE, dobandit prin Lege, cota actuala 1/1 1) LUCĂU ALEXANDRU 2) LUCĂU VASILE, casatorit	A1.1, A1.2, A1.3

**C. Partea III. SARCINI .**

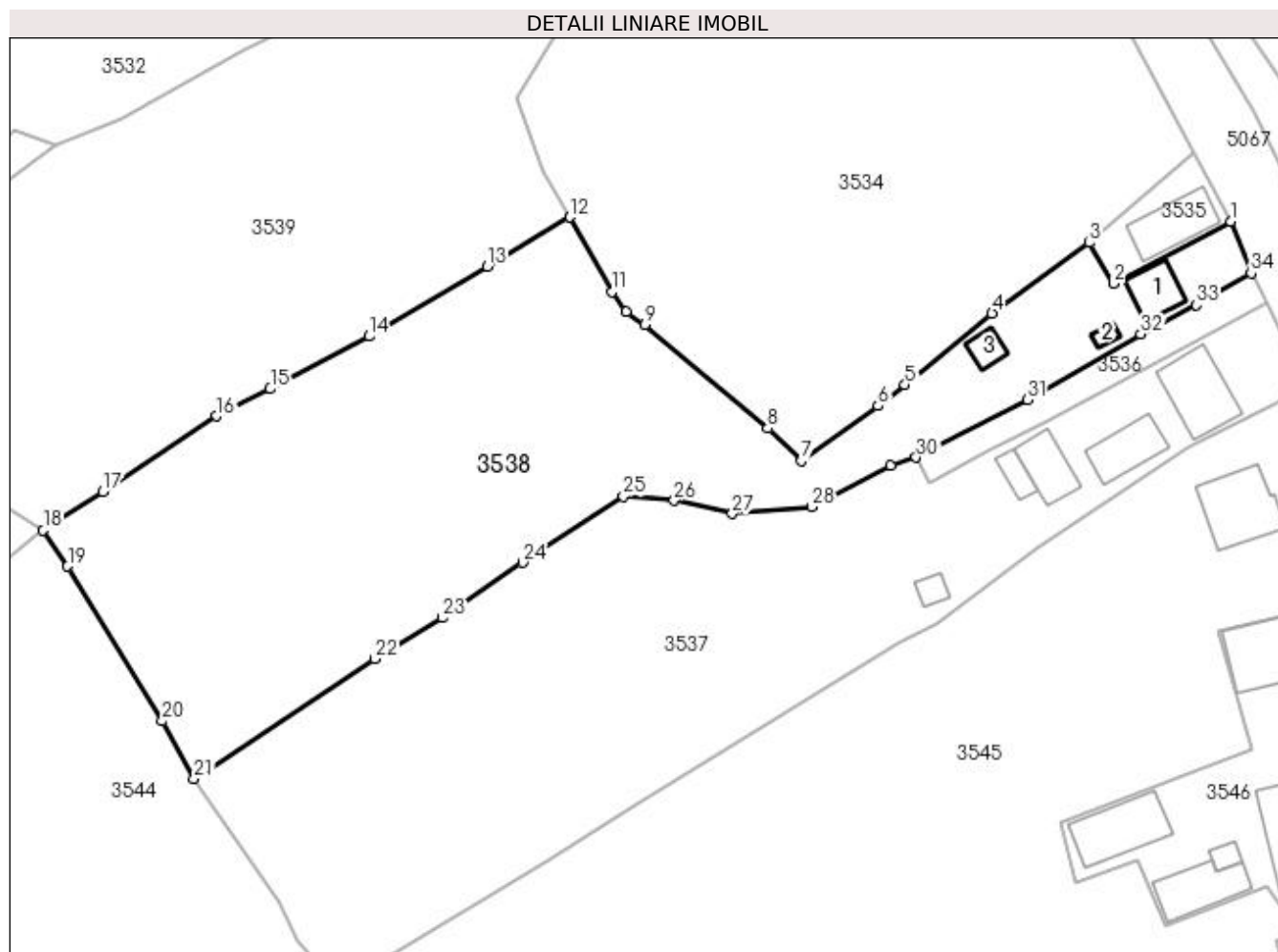
Inscrieri privind dezmembramintele dreptului de proprietate, drepturi reale de garanție și sarcini	Referințe
NU SUNT	

## Anexa Nr. 1 La Partea I

## Teren

Nr cadastral	Suprafața (mp)*	Observații / Referințe
35229	3.657	Provenit din CF 35229, nr. cad. 35229

\* Suprafața este determinată în planul de proiecție Stereo 70.



## Date referitoare la teren

Crt	Categorie folosință	Intra vilan	Suprafața (mp)	Tarla	Parcelă	Nr. topo	Observații / Referințe
1	curți constructii	DA	345	-	-	-	
2	arabil	DA	62	-	-	-	
3	faneata	DA	2.496	-	-	-	
4	faneata	NU	754	-	-	-	

## Date referitoare la construcții

Crt	Număr	Destinație construcție	Supraf. (mp)	Situație juridică	Observații / Referințe
A1.1		constructii anexa	36	Cu acte	Nr. niveluri:1; S. construita la sol:36 mp; S. construita desfasurata:36 mp; Anexă, P, Bucatarie de vara, an 1985
A1.2		constructii anexa	7	Cu acte	Nr. niveluri:1; S. construita la sol:7 mp; S. construita desfasurata:7 mp; Anexă, P, Sura, an 1972
A1.3		constructii anexa	16	Cu acte	Nr. niveluri:1; S. construita la sol:16 mp; S. construita desfasurata:16 mp; Anexă, P, Fanar, an 1986

## Lungime Segmente

1) Valorile lungimilor segmentelor sunt obținute din proiecție în plan.

Punct început	X / Y	Punct sfârșit	X / Y	Lungime segment (** (m)
1	535.709,869 667.634,491	2	535.694,855 667.626,497	17.01
3	535.691,675 667.631,742	4	535.679,153 667.622,638	15.482
5	535.667,949 667.613,449	6	535.664,475 667.610,754	4.397
7	535.654,595 667.603,69	8	535.650,298 667.607,828	5.966
9	535.634,458 667.621,181	10	535.632,061 667.622,885	2.941
11	535.630,222 667.625,425	12	535.624,819 667.635,022	11.013
13	535.614,209 667.628,657	14	535.598,956 667.619,688	17.695
15	535.586,229 667.612,91	16	535.579,345 667.609,407	7.724
17	535.564,687 667.599,712	18	535.557,001 667.594,706	9.172
19	535.560,141 667.590,079	20	535.572,315 667.570,171	23.335
21	535.576,443 667.562,757	22	535.599,702 667.578,165	27.9
23	535.608,376 667.583,441	24	535.618,71 667.590,593	12.568
25	535.631,7 667.599,062	26	535.638,222 667.598,546	6.542
27	535.645,698 667.596,845	28	535.655,955 667.597,722	10.294
29	535.666,136 667.603,096	30	535.669,394 667.604,105	3.411
31	535.683,759 667.611,497	32	535.698,305 667.619,971	16.834
33	535.705,467 667.623,736	34	535.712,519 667.627,808	8.143

Punct început	X / Y	Punct sfârșit	X / Y	Lungime segment (** (m)
2	535.694,855 667.626,497	3	535.691,675 667.631,742	6.134
4	535.679,153 667.622,638	5	535.667,949 667.613,449	14.49
6	535.664,475 667.610,754	7	535.654,595 667.603,69	12.146
8	535.650,298 667.607,828	9	535.634,458 667.621,181	20.717
10	535.632,061 667.622,885	11	535.630,222 667.625,425	3.136
12	535.624,819 667.635,022	13	535.614,209 667.628,657	12.373
14	535.598,956 667.619,688	15	535.586,229 667.612,91	14.419
16	535.579,345 667.609,407	17	535.564,687 667.599,712	17.574
18	535.557,001 667.594,706	19	535.560,141 667.590,079	5.592
20	535.572,315 667.570,171	21	535.576,443 667.562,757	8.486
22	535.599,702 667.578,165	23	535.608,376 667.583,441	10.153
24	535.618,71 667.590,593	25	535.631,7 667.599,062	15.507
26	535.638,222 667.598,546	27	535.645,698 667.596,845	7.667
28	535.655,955 667.597,722	29	535.666,136 667.603,096	11.512
30	535.669,394 667.604,105	31	535.683,759 667.611,497	16.155
32	535.698,305 667.619,971	33	535.705,467 667.623,736	8.091
34	535.712,519 667.627,808	1	535.709,869 667.634,491	7.189

\*\* Lungimile segmentelor sunt determinate în planul de proiecție Stereo 70 și sunt rotunjite la 1 milimetru.

\*\*\* Distanța dintre puncte este formată din segmente cumulate ce sunt mai mici decât valoarea 1 milimetru.





## DATE DESPRE IMOBILUL NR. 3539

Oficiul de Cadastru și Publicitate Imobiliară SUCEAVA  
Biroul de Cadastru și Publicitate Imobiliară Campulung Moldovenesc

## A. Partea I. Descrierea imobilului

TEREN Necunoscut

Adresa: Loc. Pojorâta, Str Izvorul Giumalău, Nr. 134, Jud. Suceava

Nr. Crt	Nr cadastral Nr. topografic	Suprafața* (mp)	Observații / Referințe
A1	34210	5.206	Sector cadastral:49 Teren neimprejmuț; Provenit din CF 34813 nr.top. 1157, 2207/10, CF 34210, 31907, parte din nr. top. 2207/3, 2207/1, 2201/1

## Construcții

Crt	Nr cadastral Nr. topografic	Adresa	Observații / Referințe
A1.1		Loc. Pojorâta, Str Izvorul Giumalău, Nr. 134, Jud. Suceava	Nr. niveluri:2; S. construita la sol:57 mp; S. construita desfasurata:114 mp; Casă de locuit, P+E
A1.2		Loc. Pojorâta, Str Izvorul Giumalău, Nr. 134, Jud. Suceava	Nr. niveluri:1; S. construita la sol:30 mp; S. construita desfasurata:30 mp; Anexă, P
A1.3		Loc. Pojorâta, Str Izvorul Giumalău, Nr. 134, Jud. Suceava	Nr. niveluri:1; S. construita la sol:48 mp; S. construita desfasurata:48 mp; Anexă, P
A1.4		Loc. Pojorâta, Str Izvorul Giumalău, Nr. 134, Jud. Suceava	Nr. niveluri:1; S. construita la sol:37 mp; S. construita desfasurata:37 mp; Anexă, P
A1.5		Loc. Pojorâta, Str Izvorul Giumalău, Nr. 134, Jud. Suceava	Nr. niveluri:1; S. construita la sol:17 mp; S. construita desfasurata:17 mp; Anexă, P

## B. Partea II. Proprietari și acte

Inscrieri privitoare la dreptul de proprietate și alte drepturi reale		Referințe
<b>2001 / 14/06/1993</b>		
Act Notarial nr. CERTIFICAT_DE_MOSTENITOR nr. 336, din 25/05/1993 emis de Notariatul de stat Local C - lung Moldovenesc;		
B1	Intabulare, drept de PROPRIETATE, dobandit prin Succesiune, cota actuala 3/40 1) STRAJERI AUREL, LIPSĂ CNP	A1, A1.1, A1.2, A1.3
B2	Intabulare, drept de PROPRIETATE, dobandit prin Succesiune, cota actuala 3/40 1) STRĂJER GAVRIL, LIPSĂ CNP	A1, A1.1, A1.2, A1.3
B3	Intabulare, drept de PROPRIETATE, dobandit prin Succesiune, cota actuala 3/40 1) STRAJER SILVESTRU, LIPSĂ CNP	A1, A1.1, A1.2, A1.3
B4	Intabulare, drept de PROPRIETATE, dobandit prin Succesiune, cota actuala 3/40 1) STRAJER GHEORGHE, LIPSĂ CNP	A1, A1.1, A1.2, A1.3
B5	Intabulare, drept de PROPRIETATE, dobandit prin Succesiune, cota actuala 3/40 1) STRAJER PETRU, LIPSĂ CNP	A1, A1.1, A1.2, A1.3
<b>2330 / 09/07/1993</b>		
Act Notarial nr. CVC nr. 2804, din 09/07/1993 emis de Notariatul de stat Local c - lung Moldovenesc;		
B6	Intabulare, drept de PROPRIETATE, dobandit prin Conventie, cota actuala 5/8 1) STRAJERI AUREL, LIPSĂ CNP 2) STRAJERI MARIA, LIPSĂ CNP, bun comun	A1, A1.1, A1.2, A1.3
<b>3539 / 07/12/2022</b>		
Act Administrativ nr. Adeverință nr. 1700, din 02/11/2022 emis de Primăria Comunei Pojorâta;		
B7	Intabulare, drept de PROPRIETATE, dobandit prin Lege, cota actuala 1/1 1) STRAJERI MARIA, LIPSĂ CNP 2) STRAJERI AUREL, LIPSĂ CNP 3) STRAJER GAVRIL, LIPSĂ CNP 4) STRAJER SILVESTRU, LIPSĂ CNP 5) STRAJER GHEORGHE, LIPSĂ CNP 6) STRAJER PETRU, LIPSĂ CNP	A1.4, A1.5

**C. Partea III. SARCINI .**

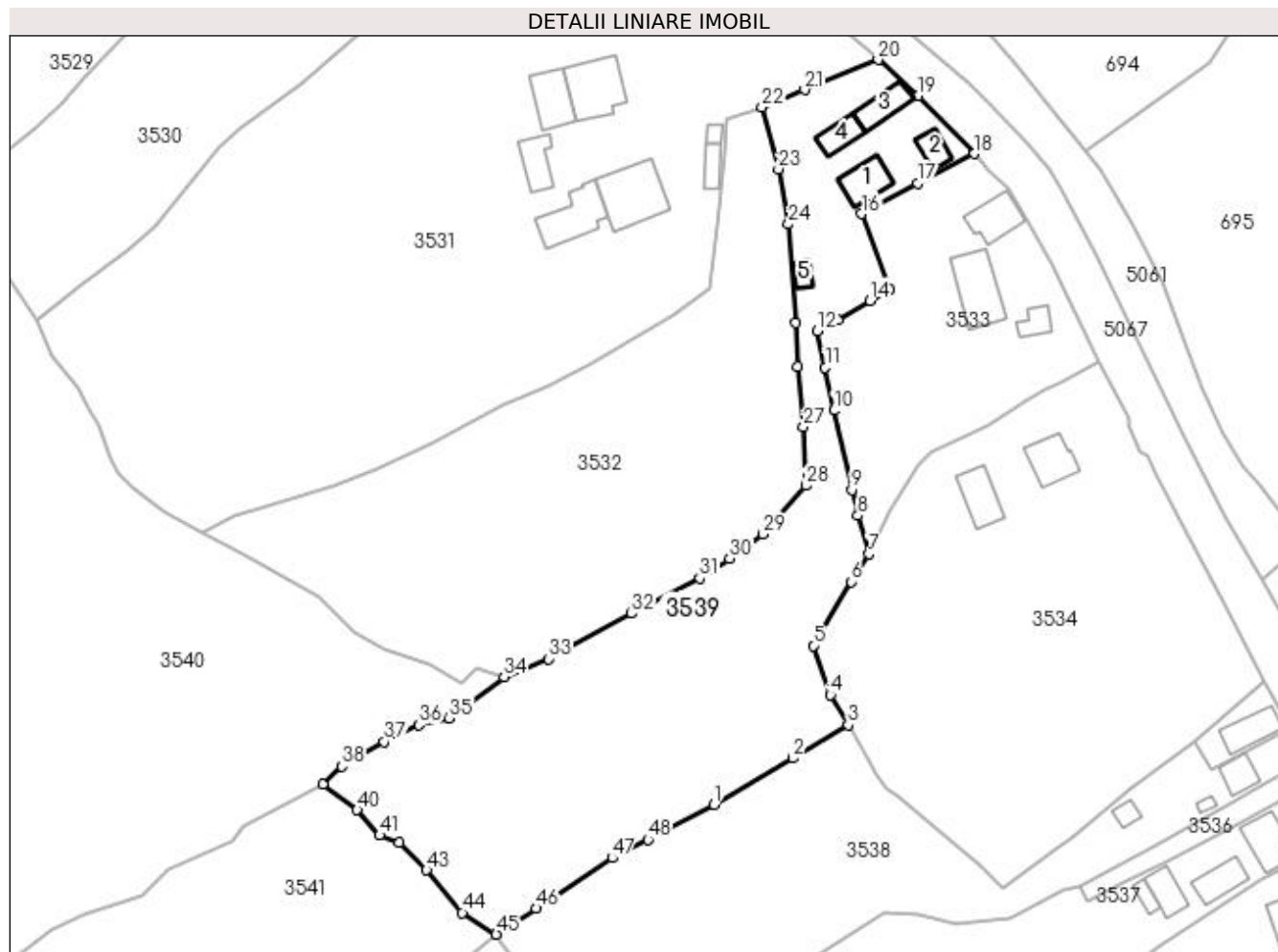
Inscrieri privind dezmembramintele dreptului de proprietate, drepturi reale de garanție și sarcini	Referințe
NU SUNT	

## Anexa Nr. 1 La Partea I

## Teren

Nr cadastral	Suprafața (mp)*	Observații / Referințe
34210	5.206	Provenit din CF 34813 nr.top. 1157, 2207/10, CF 34210, 31907, parte din nr. top. 2207/3, 2207/1, 2201/1

\* Suprafața este determinată în planul de proiecție Stereo 70.



## Date referitoare la teren

Crt	Categorie folosință	Intra vilan	Suprafața (mp)	Tarla	Parcelă	Nr. topo	Observații / Referințe
1	curți construcții	DA	1.024	-	-	-	
2	arabil	DA	73	-	-	-	
3	faneata	DA	3.015	-	-	-	
4	faneata	NU	1.094	-	-	-	

## Date referitoare la construcții

Crt	Număr	Destinație construcție	Supraf. (mp)	Situație juridică	Observații / Referințe
A1.1		construcții de locuințe	57	Cu acte	Nr. niveluri:2; S. construita la sol:57 mp; S. construita desfasurata:114 mp; Casă de locuit, P+E
A1.2		construcții anexa	30	Cu acte	Nr. niveluri:1; S. construita la sol:30 mp; S. construita desfasurata:30 mp; Anexă, P
A1.3		construcții anexa	48	Cu acte	Nr. niveluri:1; S. construita la sol:48 mp; S. construita desfasurata:48 mp; Anexă, P
A1.4		construcții anexa	37	Cu acte	Nr. niveluri:1; S. construita la sol:37 mp; S. construita desfasurata:37 mp; Anexă, P
A1.5		construcții anexa	17	Cu acte	Nr. niveluri:1; S. construita la sol:17 mp; S. construita desfasurata:17 mp; Anexă, P

## Lungime Segmente

1) Valorile lungimilor segmentelor sunt obținute din proiecție în plan.

Punct început	X / Y	Punct sfârșit	X / Y	Lungime segment	Punct început	X / Y	Punct sfârșit	X / Y	Lungime segment	Punct început	X / Y	Punct sfârșit	X / Y	Lungime segment
1	535.598,956 667.619,688	2	535.614,209 667.628,657	17.695	2	535.614,209 667.628,657	3	535.624,819 667.635,022	12.373	3	535.624,819 667.635,022	4	535.621,394 667.640,822	6.736
4	535.621,394 667.640,822	5	535.618,097 667.650,334	10.067	5	535.618,097 667.650,334	6	535.625,391 667.662,64	14.305	6	535.625,391 667.662,64	7	535.628,833 667.667,961	6.337
7	535.628,833 667.667,961	8	535.626,661 667.675,383	7.733	8	535.626,661 667.675,383	9	535.625,556 667.680,349	5.087	9	535.625,556 667.680,349	10	535.622,043 667.695,626	15.676
10	535.622,043 667.695,626	11	535.620,385 667.703,889	8.428	11	535.620,385 667.703,889	12	535.618,828 667.710,896	7.178	12	535.618,828 667.710,896	13	535.622,779 667.713,008	4.48
13	535.622,779 667.713,008	14	535.629,008 667.716,781	7.283	14	535.629,008 667.716,781	15	535.632,861 667.718,872	4.384	15	535.632,861 667.718,872	16	535.627,4 667.733,509	15.623
16	535.627,4 667.733,509	17	535.638,202 667.739,437	12.322	17	535.638,202 667.739,437	18	535.649,171 667.745,077	12.334	18	535.649,171 667.745,077	19	535.638,174 667.756,188	15.633
19	535.638,174 667.756,188	20	535.630,577 667.763,193	10.334	20	535.630,577 667.763,193	21	535.616,427 667.757,399	15.29	21	535.616,427 667.757,399	22	535.608,172 667.754,027	8.917
22	535.608,172 667.754,027	23	535.611,383 667.742,147	12.306	23	535.611,383 667.742,147	24	535.613,316 667.731,502	10.819	24	535.613,316 667.731,502	25	535.614,687 667.712,478	19.073
25	535.614,687 667.712,478	26	535.615,087 667.704,123	8.365	26	535.615,087 667.704,123	27	535.616,204 667.692,444	11.732	27	535.616,204 667.692,444	28	535.616,691 667.681,17	11.285
28	535.616,691 667.681,17	29	535.608,441 667.671,788	12.493	29	535.608,441 667.671,788	30	535.601,957 667.667,101	8.001	30	535.601,957 667.667,101	31	535.596,217 667.663,277	6.897
31	535.596,217 667.663,277	32	535.583,033 667.656,493	14.827	32	535.583,033 667.656,493	33	535.567,059 667.647,768	18.201	33	535.567,059 667.647,768	34	535.558,51 667.644,32	9.218
34	535.558,51 667.644,32	35	535.547,883 667.636,36	13.278	35	535.547,883 667.636,36	36	535.542,087 667.635,08	5.936	36	535.542,087 667.635,08	37	535.535,394 667.631,759	7.472
37	535.535,394 667.631,759	38	535.527,23 667.627,073	9.413	38	535.527,23 667.627,073	39	535.523,554 667.623,621	5.043	39	535.523,554 667.623,621	40	535.530,199 667.618,694	8.272
40	535.530,199 667.618,694	41	535.534,535 667.613,814	6.528	41	535.534,535 667.613,814	42	535.538,375 667.612,416	4.087	42	535.538,375 667.612,416	43	535.543,568 667.607,093	7.437
43	535.543,568 667.607,093	44	535.550,452 667.598,871	10.723	44	535.550,452 667.598,871	45	535.557,001 667.594,706	7.761	45	535.557,001 667.594,706	46	535.564,687 667.599,712	9.172
46	535.564,687 667.599,712	47	535.579,345 667.609,407	17.574	47	535.579,345 667.609,407	48	535.586,229 667.612,91	7.724	48	535.586,229 667.612,91	1	535.598,956 667.619,688	14.419

\*\* Lungimile segmentelor sunt determinate în planul de proiecție Stereo 70 și sunt rotunjite la 1 milimetru.

\*\*\* Distanța dintre puncte este formată din segmente cumulate ce sunt mai mici decât valoarea 1 milimetru.



**DATE DESPRE IMOBILUL NR. 3540**

Oficiul de Cadastru și Publicitate Imobiliară SUCEAVA  
Biroul de Cadastru și Publicitate Imobiliară Campulung Moldovenesc

**A. Partea I. Descrierea imobilului**

TEREN Extravilan

Adresa: Jud. Suceava, Loc numit IZVOR

Nr. Crt	Nr cadastral Nr. topografic	Suprafața* (mp)	Observații / Referințe
A1	34857	26.479	Sector cadastral:49 Teren neimprejmuit; CF 34857, 34210, 32705, parte din nr. top. 2179/1, 2207/3, 3330/6

**B. Partea II. Proprietari și acte**

Inscrieri privitoare la dreptul de proprietate și alte drepturi reale	Referințe
<b>3540 / 07/12/2022</b>	
Act Normativ nr. Lege nr. 7, din 12/03/1996 emis de Parlamentul României;	
B1	A1
Intabulare, drept de PROPRIETATE, dobândit prin Lege, cota actuala 1/1 1) NEIDENTIFICAT NEIDENTIFICAT	
Act Administrativ nr. Adeverință nr. 1244, din 23/10/2022 emis de Primăria Comunei Pojorâta;	
B2	A1
Se notează posesia faptică în favoarea lui 1) LATIȘ SILVIA	

**C. Partea III. SARCINI .**

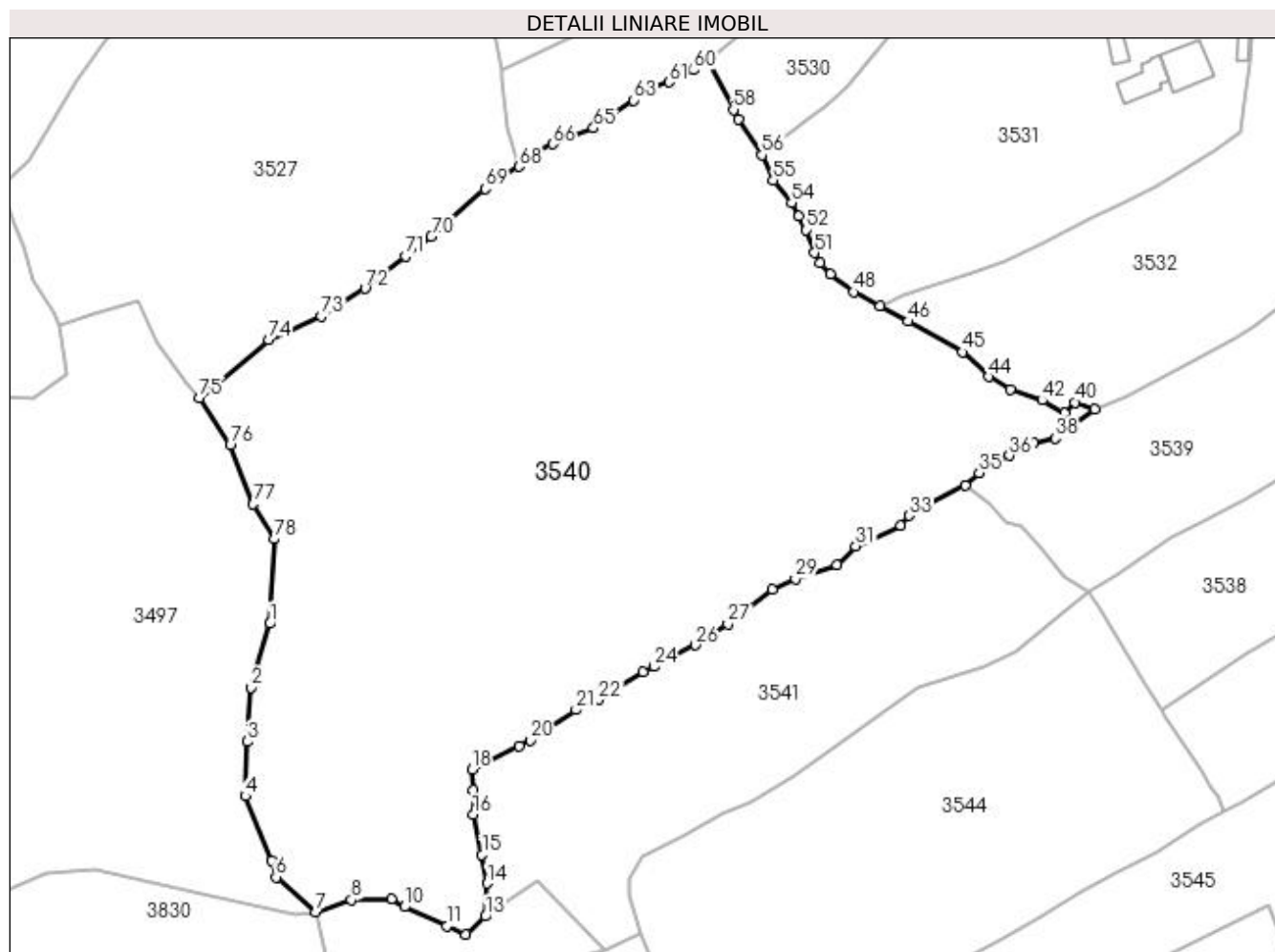
Inscrieri privind dezmembramintele dreptului de proprietate, drepturi reale de garanție și sarcini	Referințe
NU SUNT	

## Anexa Nr. 1 La Partea I

## Teren

Nr cadastral	Suprafața (mp)*	Observații / Referințe
34857	26.479	CF 34857, 34210, 32705, parte din nr. top. 2179/1, 2207/3, 3330/6

\* Suprafața este determinată în planul de proiecție Stereo 70.



## Date referitoare la teren

Crt	Categorie folosință	Intra vilan	Suprafața (mp)	Tarla	Parcelă	Nr. topo	Observații / Referințe
1	pașune	NU	26.479	-	-	-	

## Lungime Segmente

1) Valorile lungimilor segmentelor sunt obținute din proiecție în plan.

Punct început	X / Y	Punct sfârșit	X / Y	Lungime segment	Punct început	X / Y	Punct sfârșit	X / Y	Lungime segment	Punct început	X / Y	Punct sfârșit	X / Y	Lungime segment
1	535.335,336 667.586,264	2	535.330,265 667.569,004	17.99	2	535.330,265 667.569,004	3	535.329,212 667.554,37	14.67	3	535.329,212 667.554,37	4	535.328,694 667.539,616	14.76
4	535.328,694 667.539,616	5	535.335,74 667.522,15	18.83	5	535.335,74 667.522,15	6	535.336,97 667.517,681	4.635	6	535.336,97 667.517,681	7	535.347,794 667.508,332	14.30
7	535.347,794 667.508,332	8	535.357,388 667.511,568	10.12	8	535.357,388 667.511,568	9	535.368,324 667.511,898	10.94	9	535.368,324 667.511,898	10	535.371,743 667.509,705	4.062
10	535.371,743 667.509,705	11	535.383,266 667.504,472	12.65	11	535.383,266 667.504,472	12	535.388,411 667.502,234	5.611	12	535.388,411 667.502,234	13	535.393,699 667.507,11	7.193
13	535.393,699 667.507,11	14	535.394,073 667.515,989	8.887	14	535.394,073 667.515,989	15	535.392,717 667.523,785	7.913	15	535.392,717 667.523,785	16	535.390,359 667.534,591	11.06
16	535.390,359 667.534,591	17	535.390,282 667.541,323	6.732	17	535.390,282 667.541,323	18	535.389,962 667.546,814	5.5	18	535.389,962 667.546,814	19	535.402,843 667.553,139	14.35

Punct început	X / Y	Punct sfârșit	X / Y	Lungime segment	Punct început	X / Y	Punct sfârșit	X / Y	Lungime segment	Punct început	X / Y	Punct sfârșit	X / Y	Lungime segment
19	535.402,843 667.553,139	20	535.405,808 667.554,727	3.363	20	535.405,808 667.554,727	21	535.418,155 667.562,981	14.852	21	535.418,155 667.562,981	22	535.424,43 667.565,769	6.866
22	535.424,43 667.565,769	23	535.436,383 667.573,114	14.029	23	535.436,383 667.573,114	24	535.439,363 667.574,652	3.353	24	535.439,363 667.574,652	25	535.443,734 667.576,936	4.932
25	535.443,734 667.576,936	26	535.450,491 667.580,486	7.633	26	535.450,491 667.580,486	27	535.459,232 667.586,159	10.421	27	535.459,232 667.586,159	28	535.471,317 667.595,549	15.304
28	535.471,317 667.595,549	29	535.477,533 667.598,424	6.849	29	535.477,533 667.598,424	30	535.488,782 667.602,103	11.835	30	535.488,782 667.602,103	31	535.493,853 667.607,221	7.205
31	535.493,853 667.607,221	32	535.506,103 667.612,701	13.42	32	535.506,103 667.612,701	33	535.508,37 667.615,468	3.577	33	535.508,37 667.615,468	34	535.523,554 667.623,621	17.234
34	535.523,554 667.623,621	35	535.527,23 667.627,073	5.043	35	535.527,23 667.627,073	36	535.535,394 667.631,759	9.413	36	535.535,394 667.631,759	37	535.542,087 667.635,08	7.472
37	535.542,087 667.635,08	38	535.547,883 667.636,36	5.936	38	535.547,883 667.636,36	39	535.558,51 667.644,32	13.278	39	535.558,51 667.644,32	40	535.553,174 667.646,104	5.626
40	535.553,174 667.646,104	41	535.550,328 667.643,249	4.031	41	535.550,328 667.643,249	42	535.544,283 667.646,673	6.947	42	535.544,283 667.646,673	43	535.535,628 667.649,492	9.103
43	535.535,628 667.649,492	44	535.529,749 667.653,016	6.854	44	535.529,749 667.653,016	45	535.522,848 667.659,701	9.608	45	535.522,848 667.659,701	46	535.508,075 667.667,99	16.94
46	535.508,075 667.667,99	47	535.500,528 667.672,245	8.664	47	535.500,528 667.672,245	48	535.493,215 667.675,965	8.205	48	535.493,215 667.675,965	49	535.486,971 667.680,803	7.899
49	535.486,971 667.680,803	50	535.484,24 667.683,784	4.043	50	535.484,24 667.683,784	51	535.482,776 667.686,534	3.115	51	535.482,776 667.686,534	52	535.480,522 667.692,682	6.548
52	535.480,522 667.692,682	53	535.478,431 667.696,459	4.317	53	535.478,431 667.696,459	54	535.476,482 667.700,108	4.137	54	535.476,482 667.700,108	55	535.471,527 667.706,121	7.792
55	535.471,527 667.706,121	56	535.468,461 667.712,979	7.512	56	535.468,461 667.712,979	57	535.462,107 667.722,708	11.62	57	535.462,107 667.722,708	58	535.460,75 667.725,242	2.874
58	535.460,75 667.725,242	59	535.453,667 667.738,297	14.853	59	535.453,667 667.738,297	60	535.450,034 667.735,979	4.31	60	535.450,034 667.735,979	61	535.443,337 667.732,742	7.438
61	535.443,337 667.732,742	62	535.438,077 667.730,799	5.607	62	535.438,077 667.730,799	63	535.433,718 667.727,8	5.291	63	535.433,718 667.727,8	64	535.427,224 667.723,481	7.799
64	535.427,224 667.723,481	65	535.422,928 667.720,286	5.354	65	535.422,928 667.720,286	66	535.411,818 667.715,956	11.924	66	535.411,818 667.715,956	67	535.405,985 667.713,136	6.479
67	535.405,985 667.713,136	68	535.402,701 667.709,895	4.614	68	535.402,701 667.709,895	69	535.393,517 667.703,919	10.957	69	535.393,517 667.703,919	70	535.379,011 667.690,892	19.497
70	535.379,011 667.690,892	71	535.372,023 667.685,604	8.763	71	535.372,023 667.685,604	72	535.361,076 667.676,895	13.989	72	535.361,076 667.676,895	73	535.349,186 667.669,448	14.03
73	535.349,186 667.669,448	74	535.334,962 667.663,005	15.615	74	535.334,962 667.663,005	75	535.316,288 667.647,34	24.374	75	535.316,288 667.647,34	76	535.324,637 667.634,521	15.298
76	535.324,637 667.634,521	77	535.330,836 667.618,589	17.096	77	535.330,836 667.618,589	78	535.336,673 667.609,119	11.124	78	535.336,673 667.609,119	1	535.335,336 667.586,264	22.894

\*\* Lungimile segmentelor sunt determinate în planul de proiecție Stereo 70 și sunt rotunjite la 1 milimetru.

\*\*\* Distanța dintre puncte este formată din segmente cumulate ce sunt mai mici decât valoarea 1 milimetru.



**DATE DESPRE IMOBILUL NR. 3541**

Oficiul de Cadastru și Publicitate Imobiliară SUCEAVA  
Biroul de Cadastru și Publicitate Imobiliară Campulung Moldovenesc

**A. Partea I. Descrierea imobilului**

TEREN Extravilan

Adresa: Jud. Suceava, Loc numit IZVOR

Nr. Crt	Nr cadastral Nr. topografic	Suprafața* (mp)	Observații / Referințe
A1	35124	7.580	Sector cadastral:49 Teren neimprejmuit; CF 35124, 31907, 35125, nr. top. 2208, parte din nr. top. 2207/1, 3330/3

**B. Partea II. Proprietari și acte**

Inscrieri privitoare la dreptul de proprietate și alte drepturi reale	Referințe
<b>3541 / 07/12/2022</b>	
Act Normativ nr. Lege nr. 7, din 12/03/1996 emis de Parlamentul României;	
B1	A1
Intabulare, drept de PROPRIETATE, dobândit prin Lege, cota actuala 1/1 1) NEIDENTIFICAT NEIDENTIFICAT	
Act Administrativ nr. Adeverință nr. 1245, din 23/10/2022 emis de Primăria Comunei Pojorâta;	
B2	A1
Se notează posesia faptică în favoarea lui 1) STRĂJERIU AUREL	

**C. Partea III. SARCINI .**

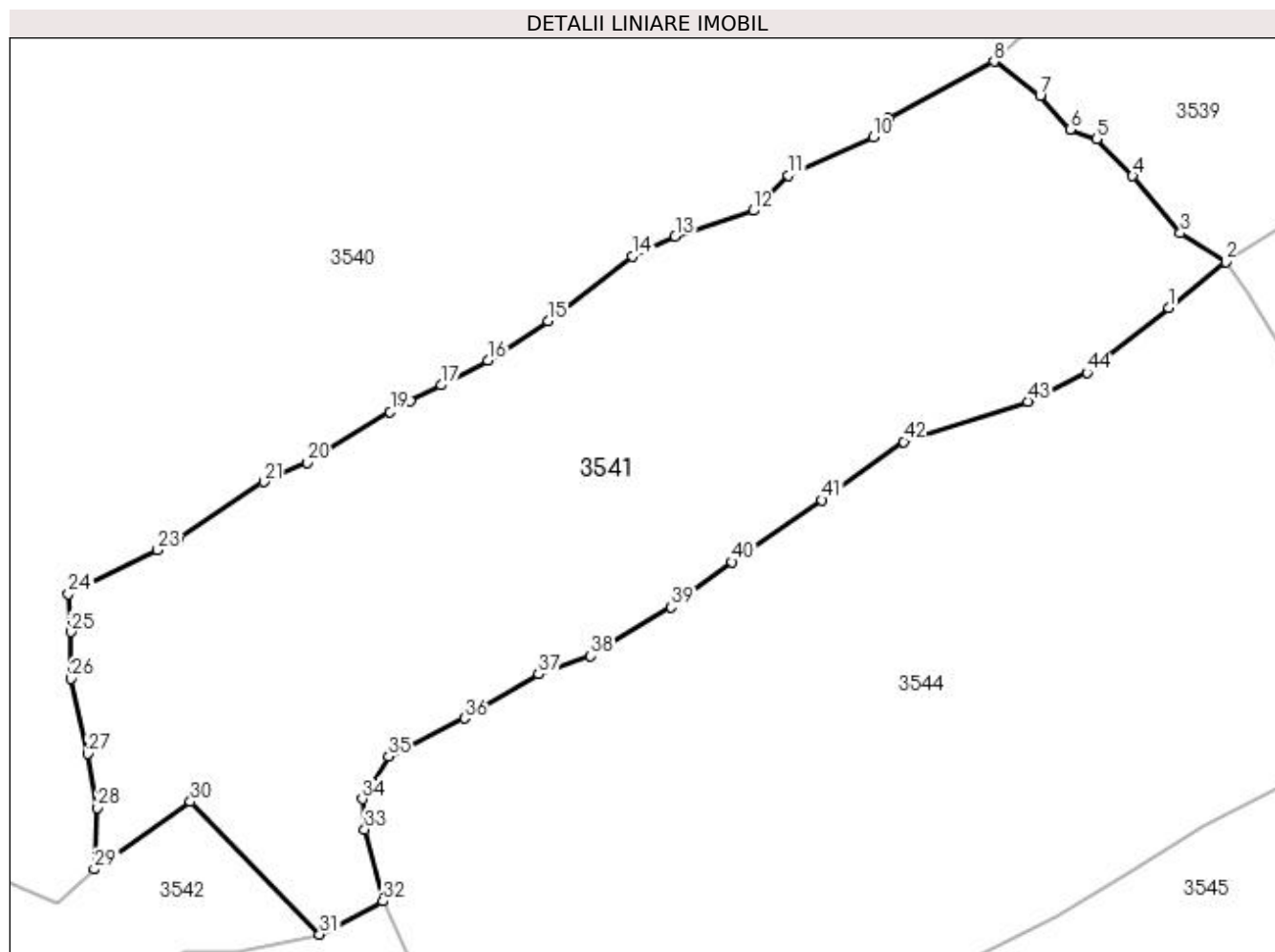
Inscrieri privind dezmembramintele dreptului de proprietate, drepturi reale de garanție și sarcini	Referințe
NU SUNT	

## Anexa Nr. 1 La Partea I

## Teren

Nr cadastral	Suprafața (mp)*	Observații / Referințe
35124	7.580	CF 35124, 31907, 35125, nr. top. 2208, parte din nr. top. 2207/1, 3330/3

\* Suprafața este determinată în planul de proiecție Stereo 70.



## Date referitoare la teren

Crt	Categorie folosință	Intravilan	Suprafața (mp)	Tarla	Parcelă	Nr. topo	Observații / Referințe
1	padure	NU	7.580	-	-	-	

## Lungime Segmente

1) Valorile lungimilor segmentelor sunt obținute din proiecție în plan.

Punct început	X / Y	Punct sfârșit	X / Y	Lungime segment
1	535.548,773 667.588,094	2	535.557,001 667.594,706	10.555
4	535.543,568 667.607,093	5	535.538,375 667.612,416	7.437
7	535.530,199 667.618,694	8	535.523,554 667.623,621	8.272
10	535.506,103 667.612,701	11	535.493,853 667.607,221	13.42
13	535.477,533 667.598,424	14	535.471,317 667.595,549	6.849
16	535.450,491 667.580,486	17	535.443,734 667.576,936	7.633

Punct început	X / Y	Punct sfârșit	X / Y	Lungime segment
2	535.557,001 667.594,706	3	535.550,452 667.598,871	7.761
5	535.538,375 667.612,416	6	535.534,535 667.613,814	4.087
8	535.523,554 667.623,621	9	535.508,37 667.615,468	17.234
11	535.493,853 667.607,221	12	535.488,782 667.602,103	7.205
14	535.471,317 667.595,549	15	535.459,232 667.586,159	15.304
17	535.443,734 667.576,936	18	535.439,363 667.574,652	4.932

Punct început	X / Y	Punct sfârșit	X / Y	Lungime segment
3	535.550,452 667.598,871	4	535.543,568 667.607,093	10.723
6	535.534,535 667.613,814	7	535.530,199 667.618,694	6.528
9	535.508,37 667.615,468	10	535.506,103 667.612,701	3.577
12	535.488,782 667.602,103	13	535.477,533 667.598,424	11.835
15	535.459,232 667.586,159	16	535.450,491 667.580,486	10.421
18	535.439,363 667.574,652	19	535.436,383 667.573,114	3.353

Punct început	X / Y	Punct sfârșit	X / Y	Lungime segment	Punct început	X / Y	Punct sfârșit	X / Y	Lungime segment	Punct început	X / Y	Punct sfârșit	X / Y	Lungime segment
19	535.436,383 667.573,114	20	535.424,43 667.565,769	14.029	20	535.424,43 667.565,769	21	535.418,155 667.562,981	6.866	21	535.418,155 667.562,981	22	535.405,808 667.554,727	14.852
22	535.405,808 667.554,727	23	535.402,843 667.553,139	3.363	23	535.402,843 667.553,139	24	535.389,962 667.546,814	14.35	24	535.389,962 667.546,814	25	535.390,282 667.541,323	5.5
25	535.390,282 667.541,323	26	535.390,359 667.534,591	6.732	26	535.390,359 667.534,591	27	535.392,717 667.523,785	11.06	27	535.392,717 667.523,785	28	535.394,073 667.515,989	7.913
28	535.394,073 667.515,989	29	535.393,699 667.507,11	8.887	29	535.393,699 667.507,11	30	535.407,555 667.516,856	16.94	30	535.407,555 667.516,856	31	535.426,221 667.497,711	26.739
31	535.426,221 667.497,711	32	535.435,387 667.502,475	10.33	32	535.435,387 667.502,475	33	535.432,729 667.512,866	10.726	33	535.432,729 667.512,866	34	535.432,377 667.517,236	4.384
34	535.432,377 667.517,236	35	535.436,174 667.523,373	7.217	35	535.436,174 667.523,373	36	535.447,114 667.528,892	12.253	36	535.447,114 667.528,892	37	535.457,853 667.535,24	12.475
37	535.457,853 667.535,24	38	535.465,351 667.537,87	7.946	38	535.465,351 667.537,87	39	535.476,984 667.544,938	13.612	39	535.476,984 667.544,938	40	535.485,745 667.551,428	10.903
40	535.485,745 667.551,428	41	535.498,731 667.560,355	15.758	41	535.498,731 667.560,355	42	535.510,526 667.568,763	14.485	42	535.510,526 667.568,763	43	535.528,421 667.574,605	18.824
43	535.528,421 667.574,605	44	535.537,004 667.578,712	9.515	44	535.537,004 667.578,712	1	535.548,773 667.588,094	15.051					

\*\* Lungimile segmentelor sunt determinate în planul de proiecție Stereo 70 și sunt rotunjite la 1 milimetru.

\*\*\* Distanța dintre puncte este formată din segmente cumulate ce sunt mai mici decât valoarea 1 milimetru.





**DATE DESPRE IMOBILUL NR. 3542**

Oficiul de Cadastru și Publicitate Imobiliară SUCEAVA  
 Biroul de Cadastru și Publicitate Imobiliară Campulung Moldovenesc

**A. Partea I. Descrierea imobilului**

TEREN Extravilan

Adresa: Jud. Suceava, Loc numit IZVOR

Nr. Crt	Nr cadastral Nr. topografic	Suprafața* (mp)	Observații / Referințe
A1	35800	5.500	Sector cadastral:49 Teren neimprejmuit; Provenit din CF 35800, nr. top. 3330/60

**B. Partea II. Proprietari și acte**

Inscrieri privitoare la dreptul de proprietate și alte drepturi reale	Referințe
<b>1474 / 02/04/1997</b>	
Act Administrativ nr. Titlu De Proprietate nr. 495, din 16/11/1994 emis de CJSIPT Suceava;	
B1	A1
Intabulare, drept de PROPRIETATE, dobandit prin Lege, cota actuala 1) STRAJER ELISABETA, LIPSĂ CNP	

**C. Partea III. SARCINI .**

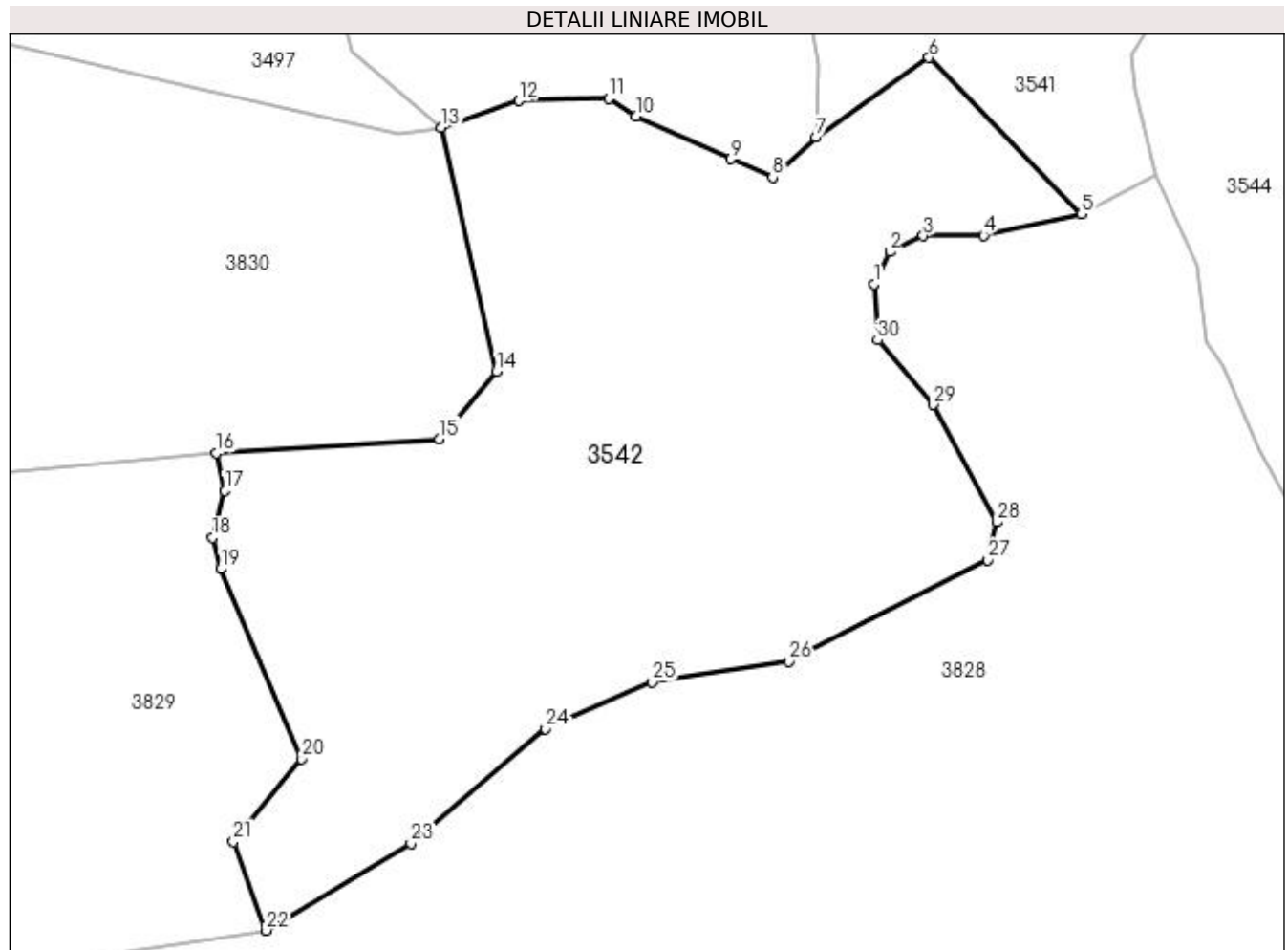
Inscrieri privind dezmembramintele dreptului de proprietate, drepturi reale de garanție și sarcini	Referințe
NU SUNT	

## Anexa Nr. 1 La Partea I

## Teren

Nr cadastral	Suprafața (mp)*	Observații / Referințe
35800	5.500	Provenit din CF 35800, nr. top. 3330/60

\* Suprafața este determinată în planul de proiecție Stereo 70.



## Date referitoare la teren

Crt	Categorie folosință	Intra vilan	Suprafața (mp)	Tarla	Parcelă	Nr. topo	Observații / Referințe
1	padure	NU	5.500	-	-	-	

## Lungime Segmente

1) Valorile lungimilor segmentelor sunt obținute din proiecție în plan.

Punct început	X / Y	Punct sfârșit	X / Y	Lungime segment (** (m)
1	535.400,807 667.489,163	2	535.402,78 667.493,09	4.395
3	535.406,862 667.495,049	4	535.414,23 667.495,098	7.368
5	535.426,221 667.497,711	6	535.407,555 667.516,856	26.739
7	535.393,699 667.507,11	8	535.388,411 667.502,234	7.193
9	535.383,266 667.504,472	10	535.371,743 667.509,705	12.656

Punct început	X / Y	Punct sfârșit	X / Y	Lungime segment (** (m)
2	535.402,78 667.493,09	3	535.406,862 667.495,049	4.528
4	535.414,23 667.495,098	5	535.426,221 667.497,711	12.272
6	535.407,555 667.516,856	7	535.393,699 667.507,11	16.94
8	535.388,411 667.502,234	9	535.383,266 667.504,472	5.611
10	535.371,743 667.509,705	11	535.368,324 667.511,898	4.062

Punct început	X / Y	Punct sfârșit	X / Y	Lungime segment (** (m)	Punct început	X / Y	Punct sfârșit	X / Y	Lungime segment (** (m)
11	535.368,324 667.511,898	12	535.357,388 667.511,568	10.941	12	535.357,388 667.511,568	13	535.347,794 667.508,332	10.125
13	535.347,794 667.508,332	14	535.354,575 667.478,491	30.602	14	535.354,575 667.478,491	15	535.347,621 667.470,21	10.814
15	535.347,621 667.470,21	16	535.320,348 667.468,502	27.326	16	535.320,348 667.468,502	17	535.321,375 667.463,844	4.77
17	535.321,375 667.463,844	18	535.319,829 667.458,109	5.94	18	535.319,829 667.458,109	19	535.320,886 667.454,301	3.952
19	535.320,886 667.454,301	20	535.330,679 667.431,05	25.229	20	535.330,679 667.431,05	21	535.322,414 667.420,919	13.075
21	535.322,414 667.420,919	22	535.326,387 667.410,069	11.555	22	535.326,387 667.410,069	23	535.344,115 667.420,721	20.682
23	535.344,115 667.420,721	24	535.360,622 667.434,764	21.672	24	535.360,622 667.434,764	25	535.373,631 667.440,468	14.205
25	535.373,631 667.440,468	26	535.390,422 667.443,012	16.983	26	535.390,422 667.443,012	27	535.414,771 667.455,389	27.314
27	535.414,771 667.455,389	28	535.415,848 667.460,052	4.786	28	535.415,848 667.460,052	29	535.408,066 667.474,399	16.322
29	535.408,066 667.474,399	30	535.401,269 667.482,295	10.419	30	535.401,269 667.482,295	1	535.400,807 667.489,163	6.884

\*\* Lungimile segmentelor sunt determinate în planul de proiecție Stereo 70 și sunt rotunjite la 1 milimetru.

\*\*\* Distanța dintre puncte este formată din segmente cumulate ce sunt mai mici decât valoarea 1 milimetru.



**DATE DESPRE IMOBILUL NR. 3543**

Oficiul de Cadastru și Publicitate Imobiliară SUCEAVA  
 Biroul de Cadastru și Publicitate Imobiliară Câmpulung Moldovenesc

**A. Partea I. Descrierea imobilului**

TEREN Extravilan

Adresa: Jud. Suceava, Loc numit IZVOR

Nr. Crt	Nr cadastral Nr. topografic	Suprafața* (mp)	Observații / Referințe
A1	35645	10.479	Sector cadastral:49 Teren neimprejmuț; Provenit din CF 35645, nr. top. 2210/1, 2207/20, CF 31907, 35125, parte din nr. top. 2207/1, 3330/3

**B. Partea II. Proprietari și acte**

Inscrieri privitoare la dreptul de proprietate și alte drepturi reale		Referințe
<b>828 / 23/06/1999</b>		
Hotarare Judecatoreasca nr. Sentinta Civila nr. 607, din 13/05/1999 emis de Judecătoria Câmpulung Moldovenesc;		
B1	Intabulare, drept de PROPRIETATE, dobandit prin Hotarare Judecatoreasca, cota actuala 9234/10479 1) <b>PORCILESCU VIOREL</b> 2) <b>PORCILESCU VIORICA</b> , bun comun, în devălmășie	A1
<b>3543 / 08/12/2022</b>		
Act Normativ nr. Lege nr. 7, din 13/03/1996 emis de Parlamentul României;		
B2	Intabulare, drept de PROPRIETATE, dobandit prin Lege, cota actuala 1245/10479 1) <b>NEIDENTIFICAT NEIDENTIFICAT</b>	A1
Act Administrativ nr. Adeverință nr. 1246, din 24/10/2022 emis de Primăria Comunei Pojorâta;		
B3	Se notează posesia faptică în favoarea lui 1) <b>PORCILESCU VIOREL</b> 2) <b>PORCILESCU VIORICA</b>	A1

**C. Partea III. SARCINI .**

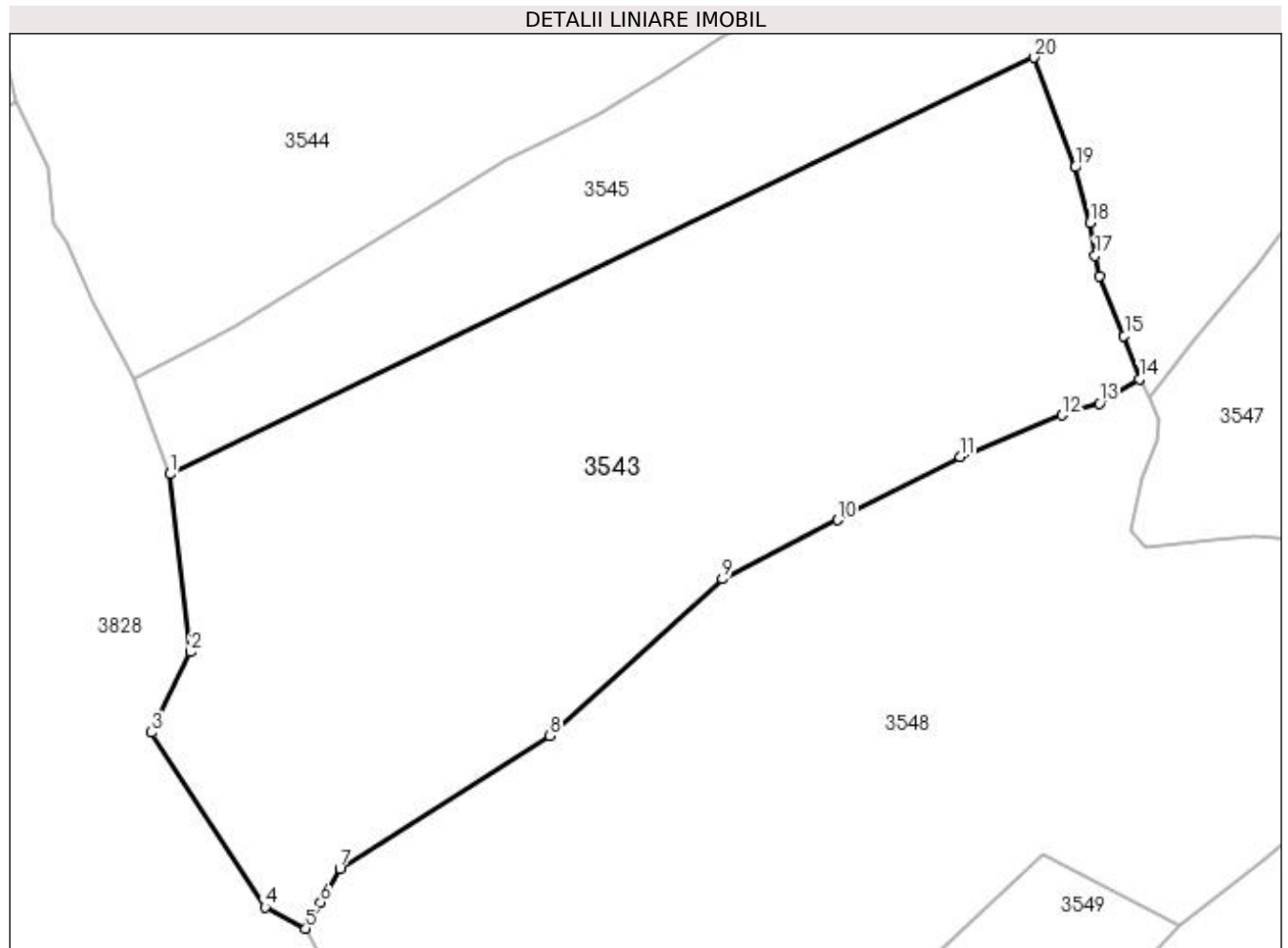
Inscrieri privind dezmembramintele dreptului de proprietate, drepturi reale de garanție și sarcini	Referințe
NU SUNT	

## Anexa Nr. 1 La Partea I

## Teren

Nr cadastral	Suprafața (mp)*	Observații / Referințe
35645	10.479	Provenit din CF 35645, nr. top. 2210/1, 2207/20, CF 31907, 35125, parte din nr. top. 2207/1, 3330/3

\* Suprafața este determinată în planul de proiecție Stereo 70.



## Date referitoare la teren

Crt	Categorie folosință	Intra vilan	Suprafața (mp)	Tarla	Parcelă	Nr. topo	Observații / Referințe
1	pasune	NU	10.479	-	-	-	

## Lungime Segmente

1) Valorile lungimilor segmentelor sunt obținute din proiecție în plan.

Punct început	X / Y	Punct sfârșit	X / Y	Lungime segment (** (m)
1	535.461,025 667.440,134	2	535.464,505 667.410,347	29.99
2	535.464,505 667.410,347	3	535.457,951 667.396,882	14.975
3	535.457,951 667.396,882	4	535.476,948 667.367,632	34.878
4	535.476,948 667.367,632	5	535.483,773 667.364,055	7.706
5	535.483,773 667.364,055	6	535.486,248 667.368,418	5.016

Punct început	X / Y	Punct sfârșit	X / Y	Lungime segment (** (m)
6	535.486,248 667.368,418	7	535.489,468 667.374,102	6.533
7	535.489,468 667.374,102	8	535.524,689 667.396,319	41.643
8	535.524,689 667.396,319	9	535.553,578 667.422,583	39.043
9	535.553,578 667.422,583	10	535.572,904 667.432,475	21.711
10	535.572,904 667.432,475	11	535.593,409 667.443,073	23.082
11	535.593,409 667.443,073	12	535.610,526 667.449,994	18.463
12	535.610,526 667.449,994	13	535.616,852 667.451,983	6.631
13	535.616,852 667.451,983	14	535.623,488 667.456,093	7.806
14	535.623,488 667.456,093	15	535.620,941 667.463,317	7.66
15	535.620,941 667.463,317	16	535.616,767 667.473,264	10.787
16	535.616,767 667.473,264	17	535.616,071 667.476,699	3.505
17	535.616,071 667.476,699	18	535.615,273 667.482,226	5.584
18	535.615,273 667.482,226	19	535.612,729 667.491,547	9.662
19	535.612,729 667.491,547	20	535.605,801 667.509,907	19.624
20	535.605,801 667.509,907	1	535.461,025 667.440,134	160.712

\*\* Lungimile segmentelor sunt determinate în planul de proiecție Stereo 70 și sunt rotunjite la 1 milimetru.

\*\*\* Distanța dintre puncte este formată din segmente cumulate ce sunt mai mici decât valoarea 1 milimetru.





**DATE DESPRE IMOBILUL NR. 3544**

Oficiul de Cadastru și Publicitate Imobiliară SUCEAVA  
Biroul de Cadastru și Publicitate Imobiliară Campulung Moldovenesc

**A. Partea I. Descrierea imobilului**

TEREN Extravilan

Adresa: Jud. Suceava, Loc numit IZVOR

Nr. Crt	Nr cadastral Nr. topografic	Suprafața* (mp)	Observații / Referințe
A1	35365	10.448	Sector cadastral:49 Teren neimprejmuit; Provenit din CF 35365, nr. cad. 35365, CF 31907, parte din nr. top. 2207/1

**B. Partea II. Proprietari și acte**

Inscrieri privitoare la dreptul de proprietate și alte drepturi reale		Referințe
<b>3544 / 08/12/2022</b>		
Act Normativ nr. Legea nr. 7, din 13/03/1996 emis de Parlamentul României;		
B1	Intabulare, drept de PROPRIETATE, dobandit prin Lege, cota actuala 9548/10448 1) NEIDENTIFICAT NEIDENTIFICAT	A1
Act Normativ nr. Lege nr. 7, din 13/03/1996 emis de Parlamentul României;		
B2	Intabulare, drept de PROPRIETATE, dobandit prin Lege, cota actuala 900/10448 1) NEIDENTIFICAT NEIDENTIFICAT	A1
<b>7304 / 29/04/2022</b>		
Act Notarial nr. declaratie 903, din 27/04/2022 emis de NP, Scraba Luminita Ana Maria (act administrativ nr Adeverinta 192 din 02.03.2022, emis de Primaria Comunei Pojorata;inscris sub semnatura privata nr Proces verbal de vecinatate din 22.02.2022, emis de PFA Chiperi Simona Alina);		
B3	Se noteaza posesia 1) LUCĂU VASILE, bun propriu	A1
<b>3544 / 08/12/2022</b>		
Act Administrativ nr. Adeverință nr. 1247, din 24/10/2022 emis de Primăria Comunei Pojorâta;		
B4	Se notează posesia factică în favoarea lui 1) LUCĂU VASILE	A1

**C. Partea III. SARCINI .**

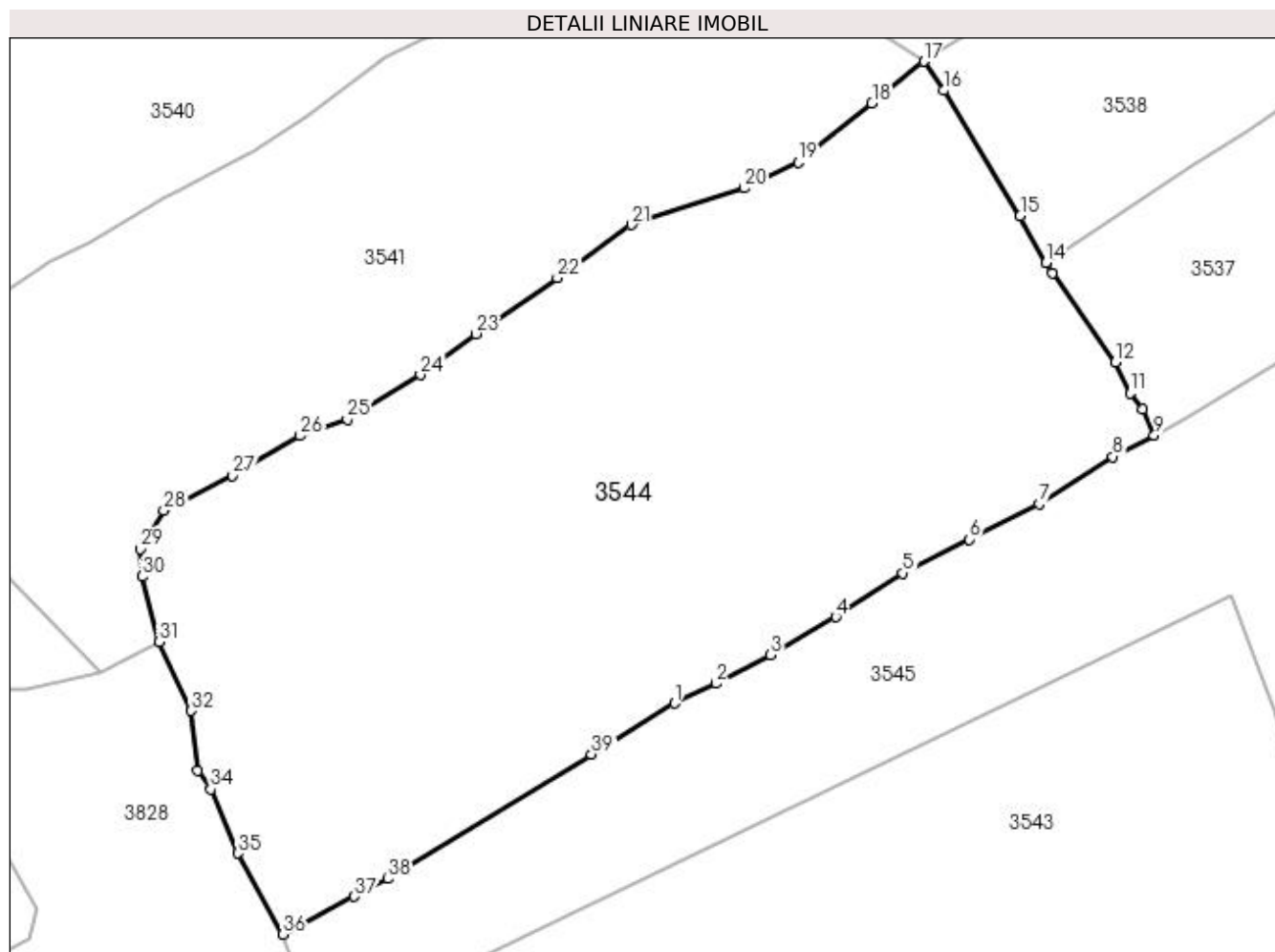
Inscrieri privind dezmembramintele dreptului de proprietate, drepturi reale de garanție și sarcini	Referințe
NU SUNT	

## Anexa Nr. 1 La Partea I

## Teren

Nr cadastral	Suprafața (mp)*	Observații / Referințe
35365	10.448	Provenit din CF 35365, nr. cad. 35365, CF 31907, parte din nr. topo. 2207/1

\* Suprafața este determinată în planul de proiecție Stereo 70.



## Date referitoare la teren

Crt	Categorie folosință	Intravilan	Suprafața (mp)	Tarla	Parcelă	Nr. topo	Observații / Referințe
1	pasune	NU	10.448	-	-	-	

## Lungime Segmente

1) Valorile lungimilor segmentelor sunt obținute din proiecție în plan.

Punct început	X / Y	Punct sfârșit	X / Y	Lungime segment (** (m)
1	535.517,416 667.492,72	2	535.523,926 667.495,856	7.226
3	535.532,666 667.500,379	4	535.543,016 667.506,454	12.001
5	535.553,69 667.513,391	6	535.564,21 667.518,784	11.822
7	535.575,332 667.524,402	8	535.587,03 667.531,914	13.902
9	535.593,631 667.535,317	10	535.591,829 667.539,493	4.548

Punct început	X / Y	Punct sfârșit	X / Y	Lungime segment (** (m)
2	535.523,926 667.495,856	3	535.532,666 667.500,379	9.841
4	535.543,016 667.506,454	5	535.553,69 667.513,391	12.73
6	535.564,21 667.518,784	7	535.575,332 667.524,402	12.46
8	535.587,03 667.531,914	9	535.593,631 667.535,317	7.427
10	535.591,829 667.539,493	11	535.589,786 667.541,98	3.219

Punct început	X / Y	Punct sfârșit	X / Y	Lungime segment (** (m)
11	535.589,786 667.541,98	12	535.587,44 667.546,931	5.479
13	535.577,479 667.561,111	14	535.576,443 667.562,757	1.945
15	535.572,315 667.570,171	16	535.560,141 667.590,079	23.335
17	535.557,001 667.594,706	18	535.548,773 667.588,094	10.555
19	535.537,004 667.578,712	20	535.528,421 667.574,605	9.515
21	535.510,526 667.568,763	22	535.498,731 667.560,355	14.485
23	535.485,745 667.551,428	24	535.476,984 667.544,938	10.903
25	535.465,351 667.537,87	26	535.457,853 667.535,24	7.946
27	535.447,114 667.528,892	28	535.436,174 667.523,373	12.253
29	535.432,377 667.517,236	30	535.432,729 667.512,866	4.384
31	535.435,387 667.502,475	32	535.440,428 667.491,55	12.032
33	535.441,559 667.482,012	34	535.443,675 667.479,055	3.636
35	535.447,945 667.468,899	36	535.455,081 667.456,017	14.726
37	535.466,487 667.462,044	38	535.471,783 667.464,853	5.995
39	535.504,142 667.484,654	1	535.517,416 667.492,72	15.533

Punct început	X / Y	Punct sfârșit	X / Y	Lungime segment (** (m)
12	535.587,44 667.546,931	13	535.577,479 667.561,111	17.329
14	535.576,443 667.562,757	15	535.572,315 667.570,171	8.486
16	535.560,141 667.590,079	17	535.557,001 667.594,706	5.592
18	535.548,773 667.588,094	19	535.537,004 667.578,712	15.051
20	535.528,421 667.574,605	21	535.510,526 667.568,763	18.824
22	535.498,731 667.560,355	23	535.485,745 667.551,428	15.758
24	535.476,984 667.544,938	25	535.465,351 667.537,87	13.612
26	535.457,853 667.535,24	27	535.447,114 667.528,892	12.475
28	535.436,174 667.523,373	29	535.432,377 667.517,236	7.217
30	535.432,729 667.512,866	31	535.435,387 667.502,475	10.726
32	535.440,428 667.491,55	33	535.441,559 667.482,012	9.605
34	535.443,675 667.479,055	35	535.447,945 667.468,899	11.017
36	535.455,081 667.456,017	37	535.466,487 667.462,044	12.9
38	535.471,783 667.464,853	39	535.504,142 667.484,654	37.937

\*\* Lungimile segmentelor sunt determinate în planul de proiecție Stereo 70 și sunt rotunjite la 1 milimetru.

\*\*\* Distanța dintre puncte este formată din segmente cumulate ce sunt mai mici decât valoarea 1 milimetru.



**DATE DESPRE IMOBILUL NR. 3545**

Oficiul de Cadastru și Publicitate Imobiliară SUCEAVA  
Biroul de Cadastru și Publicitate Imobiliară Campulung Moldovenesc

**A. Partea I. Descrierea imobilului**

TEREN Necunoscut

Adresa: Loc. Pojorâta, Str Izvorul Giumalău, Nr. 144, Jud. Suceava

Nr. Crt	Nr cadastral Nr. topografic	Suprafața* (mp)	Observații / Referințe
A1	35805	Din acte: 6.444 Masurata: 12.178	Sector cadastral:49 Teren imprejmuit; Provenit din CF 35805, nr. top. 2204/11, 2206/2, 2207/11, 2210/10, 3697/2; și CF 31907, nr. top. 2206/1, 2205, parte din nr. top. 2204/1, 2207/1

**Construcții**

Crt	Nr cadastral Nr. topografic	Adresa	Observații / Referințe
A1.1		Loc. Pojorâta, Str Izvorul Giumalău, Nr. 144, Jud. Suceava	Nr. niveluri:2; S. construita la sol:79 mp; S. construita desfasurata:158 mp; Casă de locuit, P+E

**B. Partea II. Proprietari și acte**

Inscrieri privitoare la dreptul de proprietate și alte drepturi reale		Referințe
<b>2371 / 14/06/1995</b>		
Hotarare Judecatoreasca nr. Sentinta Civila nr. 1256, din 31/03/1995 emis de JUDECATORIA CAMPULUNG MOLDOVENESC,;		
B1	Intabulare, drept de PROPRIETATE, dobandit prin Hotarare Judecatoreasca, cota actuala 1/1 1) RĂPAN SAMSON, LIPSĂ CNP	A1
<b>3545 / 08/12/2022</b>		
Act Administrativ nr. Adeverință nr. 1700, din 02/11/2022 emis de Primăria Comunei Pojorâta;		
B2	Intabulare, drept de PROPRIETATE, dobandit prin Lege, cota actuala 1/1 1) RĂPAN SAMSON, LIPSĂ CNP	A1.1

**C. Partea III. SARCINI .**

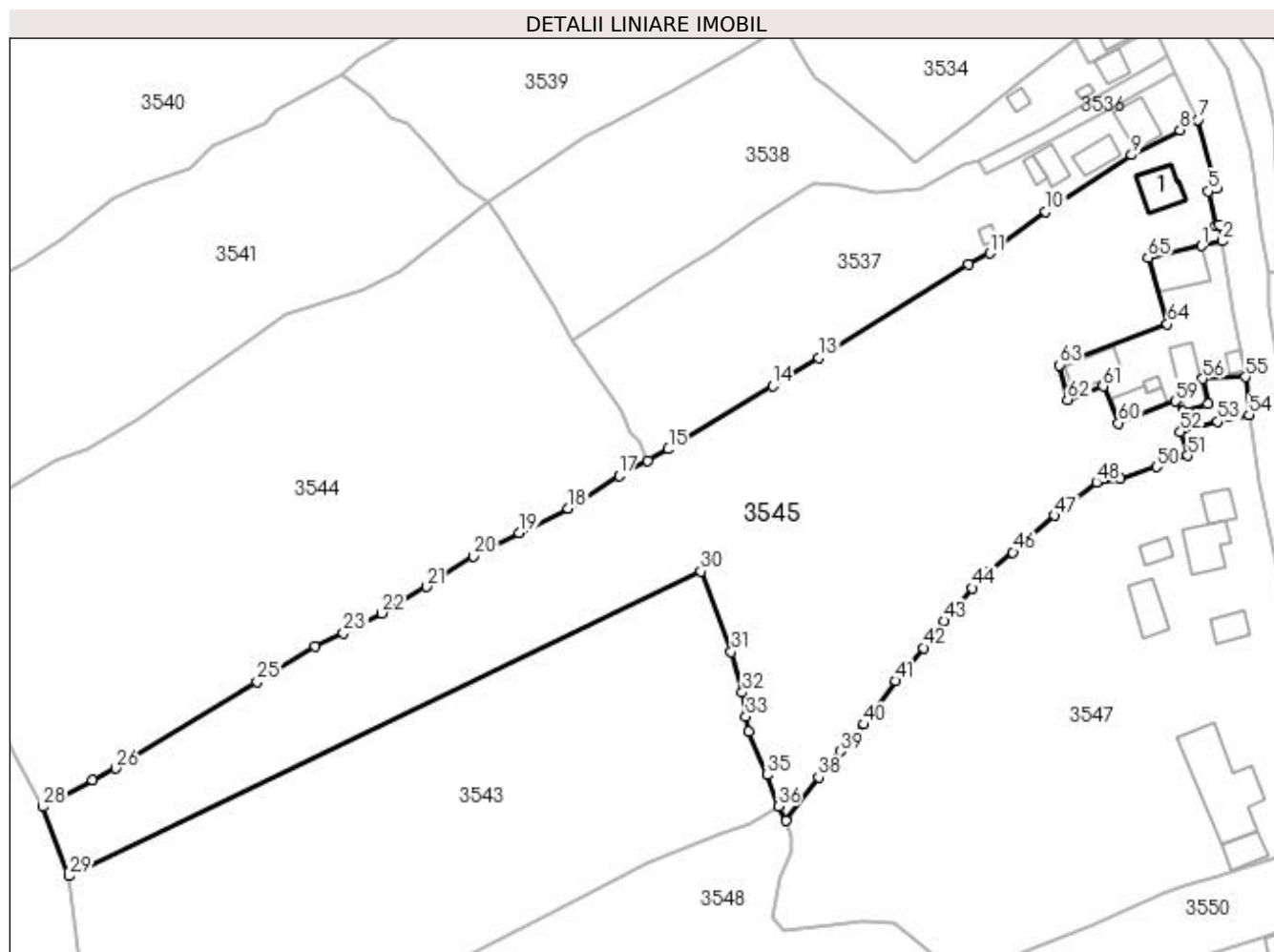
Inscrieri privind dezmembramintele dreptului de proprietate, drepturi reale de garanție și sarcini	Referințe
NU SUNT	

## Anexa Nr. 1 La Partea I

## Teren

Nr cadastral	Suprafața (mp)*	Observații / Referințe
35805	Din acte: 6.444 Masurata: 12.178	Provenit din CF 35805, nr. top. 2204/11, 2206/2, 2207/11, 2210/10, 3697/2; și CF 31907, nr. top. 2206/1, 2205, parte din nr. top. 2204/1, 2207/1

\* Suprafața este determinată în planul de proiecție Stereo 70.



## Date referitoare la teren

Crt	Categorie folosință	Intra vilan	Suprafața (mp)	Tarla	Parcelă	Nr. topo	Observații / Referințe
1	curți constructii	DA	210	-	-	-	
2	arabil	DA	236	-	-	-	
3	arabil	DA	115	-	-	-	
4	faneata	DA	5.729	-	-	-	
5	faneata	NU	2.274	-	-	-	
6	pasune	NU	3.614	-	-	-	

## Date referitoare la construcții

Crt	Număr	Destinație construcție	Supraf. (mp)	Situație juridică	Observații / Referințe
A1.1		construcții de locuințe	79	Cu acte	Nr. niveluri:2; S. construita la sol:79 mp; S. construita desfasurata:158 mp; Casă de locuit, P+E

## Lungime Segmente

1) Valorile lungimilor segmentelor sunt obținute din proiecție în plan.

Punct început	X / Y	Punct sfârșit	X / Y	Lungime segment	Punct început	X / Y	Punct sfârșit	X / Y	Lungime segment	Punct început	X / Y	Punct sfârșit	X / Y	Lungime segment
1	535.720,474 667.584,53	2	535.725,303 667.585,616	4.95	2	535.725,303 667.585,616	3	535.724,575 667.589,295	3.75	3	535.724,575 667.589,295	4	535.723,779 667.589,034	0.838
4	535.723,779 667.589,034	5	535.721,984 667.597,036	8.201	5	535.721,984 667.597,036	6	535.723,84 667.597,622	1.946	6	535.723,84 667.597,622	7	535.719,663 667.613,424	16.345
7	535.719,663 667.613,424	8	535.715,575 667.611,024	4.74	8	535.715,575 667.611,024	9	535.704,447 667.605,302	12.513	9	535.704,447 667.605,302	10	535.684,78 667.592,313	23.569
10	535.684,78 667.592,313	11	535.671,949 667.582,8	15.973	11	535.671,949 667.582,8	12	535.667,126 667.580,262	5.45	12	535.667,126 667.580,262	13	535.632,762 667.558,946	40.438
13	535.632,762 667.558,946	14	535.622,196 667.552,39	12.435	14	535.622,196 667.552,39	15	535.598,345 667.537,948	27.883	15	535.598,345 667.537,948	16	535.593,631 667.535,317	5.399
16	535.593,631 667.535,317	17	535.587,03 667.531,914	7.427	17	535.587,03 667.531,914	18	535.575,332 667.524,402	13.902	18	535.575,332 667.524,402	19	535.564,21 667.518,784	12.46
19	535.564,21 667.518,784	20	535.553,69 667.513,391	11.822	20	535.553,69 667.513,391	21	535.543,016 667.506,454	12.73	21	535.543,016 667.506,454	22	535.532,666 667.500,379	12.001
22	535.532,666 667.500,379	23	535.523,926 667.495,856	9.841	23	535.523,926 667.495,856	24	535.517,416 667.492,72	7.226	24	535.517,416 667.492,72	25	535.504,142 667.484,654	15.533
25	535.504,142 667.484,654	26	535.471,783 667.464,853	37.937	26	535.471,783 667.464,853	27	535.466,487 667.462,044	5.995	27	535.466,487 667.462,044	28	535.455,081 667.456,017	12.9
28	535.455,081 667.456,017	29	535.461,025 667.440,134	16.959	29	535.461,025 667.440,134	30	535.605,801 667.509,907	160.712	30	535.605,801 667.509,907	31	535.612,729 667.491,547	19.624
31	535.612,729 667.491,547	32	535.615,273 667.482,226	9.662	32	535.615,273 667.482,226	33	535.616,071 667.476,699	5.584	33	535.616,071 667.476,699	34	535.616,767 667.473,264	3.505
34	535.616,767 667.473,264	35	535.620,941 667.463,317	10.787	35	535.620,941 667.463,317	36	535.623,488 667.456,093	7.66	36	535.623,488 667.456,093	37	535.625,249 667.452,847	3.693
37	535.625,249 667.452,847	38	535.632,766 667.462,783	12.459	38	535.632,766 667.462,783	39	535.637,828 667.468,699	7.786	39	535.637,828 667.468,699	40	535.643,171 667.474,89	8.178
40	535.643,171 667.474,89	41	535.650,464 667.484,822	12.322	41	535.650,464 667.484,822	42	535.656,709 667.492,46	9.866	42	535.656,709 667.492,46	43	535.661,441 667.498,544	7.708
43	535.661,441 667.498,544	44	535.667,935 667.506,098	9.962	44	535.667,935 667.506,098	45	535.671,441 667.509,72	5.041	45	535.671,441 667.509,72	46	535.677,272 667.514,308	7.42
46	535.677,272 667.514,308	47	535.686,784 667.522,706	12.689	47	535.686,784 667.522,706	48	535.696,378 667.530,373	12.281	48	535.696,378 667.530,373	49	535.701,891 667.531,253	5.583
49	535.701,891 667.531,253	50	535.710,215 667.533,903	8.736	50	535.710,215 667.533,903	51	535.717,276 667.536,482	7.517	51	535.717,276 667.536,482	52	535.715,632 667.541,93	5.691
52	535.715,632 667.541,93	53	535.724,161 667.544,233	8.834	53	535.724,161 667.544,233	54	535.731,372 667.545,848	7.39	54	535.731,372 667.545,848	55	535.730,534 667.554,484	8.677
55	535.730,534 667.554,484	56	535.720,776 667.554,073	9.767	56	535.720,776 667.554,073	57	535.721,954 667.548,307	5.885	57	535.721,954 667.548,307	58	535.716,207 667.546,546	6.011
58	535.716,207 667.546,546	59	535.714,522 667.548,878	2.877	59	535.714,522 667.548,878	60	535.701,464 667.543,891	13.978	60	535.701,464 667.543,891	61	535.697,912 667.552,341	9.166
61	535.697,912 667.552,341	62	535.689,808 667.549,287	8.66	62	535.689,808 667.549,287	63	535.687,965 667.557,19	8.115	63	535.687,965 667.557,19	64	535.712,663 667.566,593	26.427
64	535.712,663 667.566,593	65	535.708,185 667.581,765	15.819	65	535.708,185 667.581,765	1	535.720,474 667.584,53	12.596					

\*\* Lungimile segmentelor sunt determinate în planul de proiecție Stereo 70 și sunt rotunjite la 1 milimetru.

\*\*\* Distanța dintre puncte este formată din segmente cumulate ce sunt mai mici decât valoarea 1 milimetru.







## DATE DESPRE IMOBILUL NR. 3546

Oficiul de Cadastru și Publicitate Imobiliară SUCEAVA  
Biroul de Cadastru și Publicitate Imobiliară Campulung Moldovenesc

## A. Partea I. Descrierea imobilului

TEREN Intravilan

Adresa: Loc. Pojorâta, Str Izvorul Giumalău, Nr. 146, Jud. Suceava

Nr. Crt	Nr cadastral Nr. topografic	Suprafața* (mp)	Observații / Referințe
A1	35818	880	Sector cadastral:49 Teren neimprejmuit; Provenit din CF 35818, nr. top. 735

## Construcții

Crt	Nr cadastral Nr. topografic	Adresa	Observații / Referințe
A1.1		Loc. Pojorâta, Str Izvorul Giumalău, Nr. 146, Jud. Suceava	Nr. niveluri:2; S. construita la sol:98 mp; S. construita desfasurata:196 mp; Casă de locuit, P+M
A1.2		Loc. Pojorâta, Str Izvorul Giumalău, Nr. 146, Jud. Suceava	Nr. niveluri:1; S. construita la sol:16 mp; S. construita desfasurata:16 mp; Anexă, P
A1.3		Loc. Pojorâta, Str Izvorul Giumalău, Nr. 146, Jud. Suceava	Nr. niveluri:1; S. construita la sol:75 mp; S. construita desfasurata:75 mp; Anexă, P
A1.4		Loc. Pojorâta, Str Izvorul Giumalău, Nr. 146, Jud. Suceava	Nr. niveluri:1; S. construita la sol:57 mp; S. construita desfasurata:57 mp; Casă de locuit, P
A1.5		Loc. Pojorâta, Str Izvorul Giumalău, Nr. 146, Jud. Suceava	Nr. niveluri:1; S. construita la sol:10 mp; S. construita desfasurata:10 mp; Anexă, P
A1.6		Loc. Pojorâta, Str Izvorul Giumalău, Nr. 146, Jud. Suceava	Nr. niveluri:1; S. construita la sol:73 mp; S. construita desfasurata:73 mp; Anexă, P

## B. Partea II. Proprietari și acte

Inscrieri privitoare la dreptul de proprietate și alte drepturi reale		Referințe
<b>2371 / 14/06/1995</b>		
Act Notarial nr. 1256, din 31/03/1995 emis de -;		
B1	Intabulare, drept de PROPRIETATE, dobandit prin Conventie, cota actuala 1/2 1) RÂPAN SAMSON, LIPSĂ CNP	A1, A1.1
B2	Intabulare, drept de PROPRIETATE, dobandit prin Conventie, cota actuala 1/2 1) PORCILESCU VIORICA, LIPSĂ CNP	A1, A1.1
<b>3546 / 08/12/2022</b>		
Act Administrativ nr. Adeverință nr 1700, din 02/11/2022 emis de Primăria Comunei Pojorâta;		
B3	Intabulare, drept de PROPRIETATE, dobandit prin Lege, cota actuala 1/1 1) PORCILESCU VIORICA, LIPSĂ CNP 2) RÂPAN SAMSON, LIPSĂ CNP	A1.2, A1.3, A1.4, A1.5, A1.6

## C. Partea III. SARCINI .

Inscrieri privind dezmembramintele dreptului de proprietate, drepturi reale de garanție și sarcini	Referințe
NU SUNT	

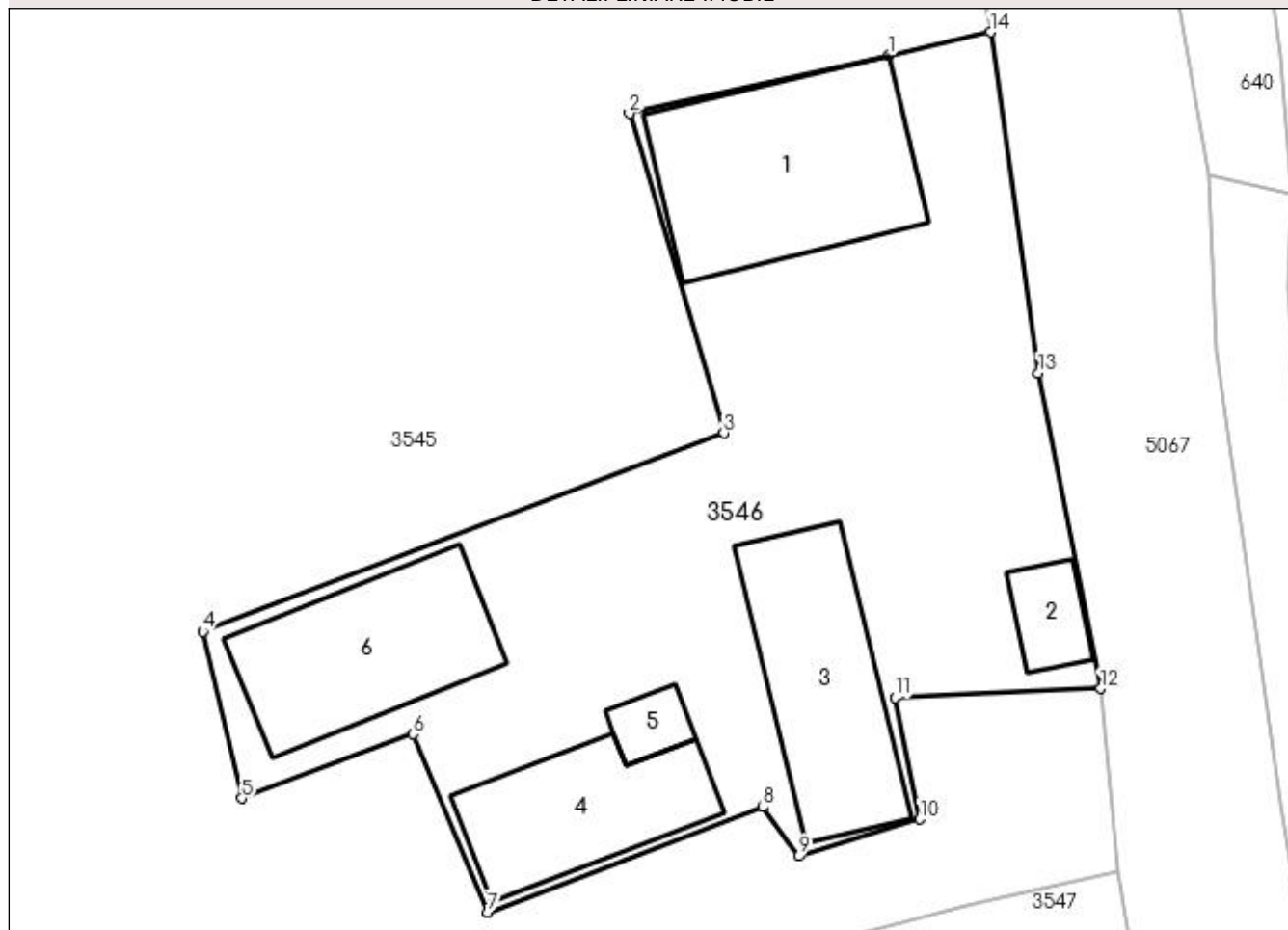
## Anexa Nr. 1 La Partea I

## Teren

Nr cadastral	Suprafața (mp)*	Observații / Referințe
35818	880	Provenit din CF 35818, nr. top. 735

\* Suprafața este determinată în planul de proiecție Stereo 70.

## DETALII LINIARE IMOBIL



## Date referitoare la teren

Crt	Categorie folosință	Intra vilan	Suprafața (mp)	Tarla	Parcelă	Nr. topo	Observații / Referințe
1	curți constructii	DA	880	-	-	-	

## Date referitoare la construcții

Crt	Număr	Destinație construcție	Supraf. (mp)	Situație juridică	Observații / Referințe
A1.1		construcții de locuințe	98	Cu acte	Nr. niveluri:2; S. construita la sol:98 mp; S. construita desfasurata:196 mp; Casă de locuit, P+M
A1.2		construcții anexa	16	Cu acte	Nr. niveluri:1; S. construita la sol:16 mp; S. construita desfasurata:16 mp; Anexă, P
A1.3		construcții anexa	75	Cu acte	Nr. niveluri:1; S. construita la sol:75 mp; S. construita desfasurata:75 mp; Anexă, P
A1.4		construcții de locuințe	57	Cu acte	Nr. niveluri:1; S. construita la sol:57 mp; S. construita desfasurata:57 mp; Casă de locuit, P
A1.5		construcții anexa	10	Cu acte	Nr. niveluri:1; S. construita la sol:10 mp; S. construita desfasurata:10 mp; Anexă, P
A1.6		construcții anexa	73	Cu acte	Nr. niveluri:1; S. construita la sol:73 mp; S. construita desfasurata:73 mp; Anexă, P

**Lungime Segmente**

1) Valorile lungimilor segmentelor sunt obținute din proiecție în plan.

Punct început	X / Y	Punct sfârșit	X / Y	Lungime segment (** (m)
1	535.720,474 667.584,53	2	535.708,185 667.581,765	12.596
2	535.708,185 667.581,765	3	535.712,663 667.566,593	15.819
3	535.712,663 667.566,593	4	535.687,965 667.557,19	26.427
4	535.687,965 667.557,19	5	535.689,808 667.549,287	8.115
5	535.689,808 667.549,287	6	535.697,912 667.552,341	8.66
6	535.697,912 667.552,341	7	535.701,464 667.543,891	9.166
7	535.701,464 667.543,891	8	535.714,522 667.548,878	13.978
8	535.714,522 667.548,878	9	535.716,207 667.546,546	2.877
9	535.716,207 667.546,546	10	535.721,954 667.548,307	6.011
10	535.721,954 667.548,307	11	535.720,776 667.554,073	5.885
11	535.720,776 667.554,073	12	535.730,534 667.554,484	9.767
12	535.730,534 667.554,484	13	535.727,576 667.569,452	15.257
13	535.727,576 667.569,452	14	535.725,303 667.585,616	16.323
14	535.725,303 667.585,616	1	535.720,474 667.584,53	4.95

\*\* Lungimile segmentelor sunt determinate în planul de proiecție Stereo 70 și sunt rotunjite la 1 milimetru.

\*\*\* Distanța dintre puncte este formată din segmente cumulate ce sunt mai mici decât valoarea 1 milimetru.



**DATE DESPRE IMOBILUL NR. 3547**

Oficiul de Cadastru și Publicitate Imobiliară SUCEAVA  
Biroul de Cadastru și Publicitate Imobiliară Campulung Moldovenesc

**A. Partea I. Descrierea imobilului**

TEREN Necunoscut

Adresa: Loc. Pojorâta, Str Izvorul Giumalău, Nr. 148, Jud. Suceava

Nr. Crt	Nr cadastral Nr. topografic	Suprafața* (mp)	Observații / Referințe
A1	35843	9.594	Sector cadastral:49 Teren neimprejmuț; Provenit din CF 35843, 35844, 35644, nr. top. 1311/1, 2207/21, 2211/11, 2212, 2213/1, nr. top. 2213/42, nr. top. 2213/43, CF 33842, 33844, nr. top. 652, parte din nr. top. 2213/2

**Construcții**

Crt	Nr cadastral Nr. topografic	Adresa	Observații / Referințe
A1.1		Loc. Pojorâta, Str Izvorul Giumalău, Nr. 148, Jud. Suceava	Nr. niveluri:2; S. construita la sol:48 mp; S. construita desfasurata:96 mp; Casă de locuit, P+M
A1.2		Loc. Pojorâta, Str Izvorul Giumalău, Nr. 148, Jud. Suceava	Nr. niveluri:2; S. construita la sol:95 mp; S. construita desfasurata:190 mp; Casă de locuit, P+E
A1.3		Loc. Pojorâta, Str Izvorul Giumalău, Nr. 148, Jud. Suceava	Nr. niveluri:1; S. construita la sol:31 mp; S. construita desfasurata:31 mp; Anexă, P
A1.4		Loc. Pojorâta, Str Izvorul Giumalău, Nr. 148, Jud. Suceava	Nr. niveluri:1; S. construita la sol:75 mp; S. construita desfasurata:75 mp; Anexă, P
A1.5		Loc. Pojorâta, Str Izvorul Giumalău, Nr. 148, Jud. Suceava	Nr. niveluri:1; S. construita la sol:46 mp; S. construita desfasurata:46 mp; Anexă, P
A1.6		Loc. Pojorâta, Str Izvorul Giumalău, Nr. 148, Jud. Suceava	Nr. niveluri:1; S. construita la sol:274 mp; S. construita desfasurata:274 mp; Anexă, P
A1.7		Loc. Pojorâta, Str Izvorul Giumalău, Nr. 148, Jud. Suceava	Nr. niveluri:1; S. construita la sol:55 mp; S. construita desfasurata:55 mp; Anexă, P

**B. Partea II. Proprietari și acte**

Inscrieri privitoare la dreptul de proprietate și alte drepturi reale		Referințe
<b>828 / 23/06/1999</b>		
Hotarare Judecatoreasca nr. Sentinta Civila nr. 607, din 13/05/1999 emis de Judecatoria Campulung Moldovenesc;		
B1	Intabulare, drept de PROPRIETATE, dobandit prin Hotarare Judecatoreasca, cota actuala 6988/9594 1) PORCILESCU VIOREL 2) PORCILESCU VIORICA, bun comun in devalmasie	A1
<b>706 / 27/04/2002</b>		
Act Notarial nr. Contract De Vânzare-Cumpărare nr. 4258, din 30/11/2001 emis de BNP Scraba Horia Ilie;		
B2	Intabulare, drept de PROPRIETATE, dobandit prin Conventie, cota actuala 839/9594 1) PORCILESCU VIOREL 2) PORCILESCU VIORICA, bun comun, în devălmășie	A1
<b>236 / 19/02/2003</b>		
Act Notarial nr. Contract De Vânzare-Cumpărare nr. 476, din 13/02/2003 emis de N.P. Scraba Horia Ilie;		
B3	Intabulare, drept de PROPRIETATE, dobandit prin Conventie, cota actuala 839/9594 1) PORCILESCU VIOREL 2) PORCILESCU VIORICA, bun comun, în devălmășie	A1
<b>3547 / 08/12/2022</b>		
Act Normativ nr. Lege nr. 7, din 13/03/1996 emis de Parlamentul României;		
B4	Intabulare, drept de PROPRIETATE, dobandit prin Lege, cota actuala 928/9594 1) NEIDENTIFICAT NEIDENTIFICAT	A1
Act Administrativ nr. Adeverință nr. 1248, din 24/10/2022 emis de Primăria Comunei Pojorâta;		
B5	Se notează posesia faptică în favoarea lui 1) PORCILESCU VIOREL 2) PORCILESCU VIORICA	A1
Act Normativ nr. Lege nr. 7, din 13/03/1996 emis de Parlamentul României;		
B6	Intabulare, drept de PROPRIETATE, dobandit prin Lege, cota actuala 1/1	A1.1, A1.2, A1.3, A1.4, A1.5, A1.6, A1.7

Inscrieri privitoare la dreptul de proprietate și alte drepturi reale	Referințe
1) PORCILESCU VIOREL 2) PORCILESCU VIORICA	

**C. Partea III. SARCINI .**

Inscrieri privind dezmembramintele dreptului de proprietate, drepturi reale de garanție și sarcini	Referințe
NU SUNT	

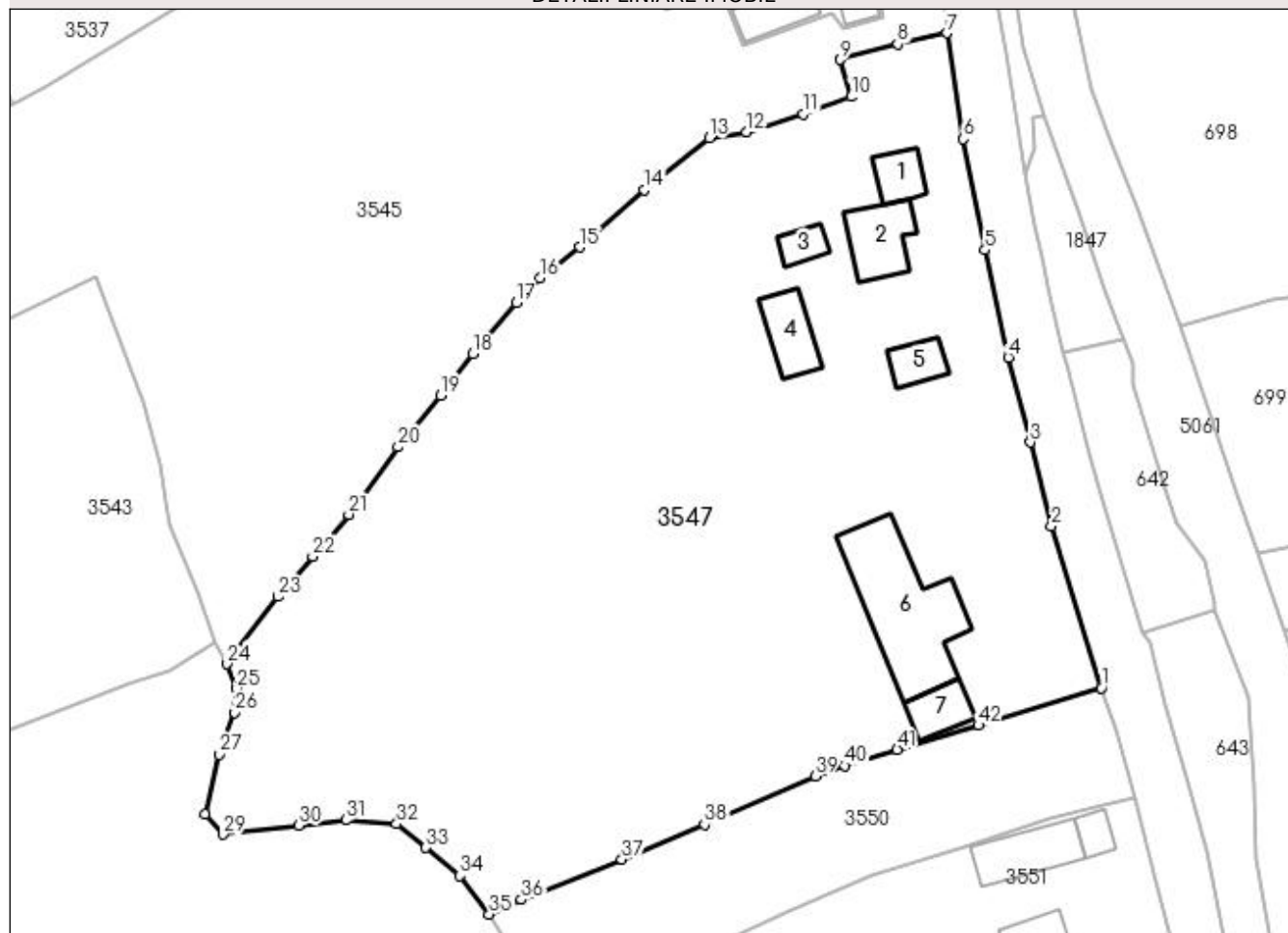
## Anexa Nr. 1 La Partea I

## Teren

Nr cadastral	Suprafața (mp)*	Observații / Referințe
35843	9.594	Provenit din CF 35843, 35844, 35644, nr. top. 1311/1, 2207/21, 2211/11, 2212, 2213/1, nr. top. 2213/42, nr. top. 2213/43, CF 33842, 33844, nr. top. 652, parte din nr. top. 2213/2

\* Suprafața este determinată în planul de proiecție Stereo 70.

## DETALII LINIARE IMOBIL



## Date referitoare la teren

Crt	Categorie folosință	Intravilan	Suprafața (mp)	Tarla	Parcelă	Nr. topo	Observații / Referințe
1	curți constructii	DA	2.155	-	-	-	
2	arabil	DA	90	-	-	-	
3	arabil	DA	56	-	-	-	
4	arabil	DA	138	-	-	-	
5	faneata	DA	928	-	-	-	
6	faneata	DA	3.877	-	-	-	
7	faneata	NU	2.350	-	-	-	

## Date referitoare la construcții

Crt	Număr	Destinație construcție	Supraf. (mp)	Situație juridică	Observații / Referințe
A1.1		construcții de locuințe	48	Cu acte	Nr. niveluri:2; S. construita la sol:48 mp; S. construita desfasurata:96 mp; Casă de locuit, P+M
A1.2		construcții de locuințe	95	Cu acte	Nr. niveluri:2; S. construita la sol:95 mp; S. construita desfasurata:190 mp; Casă de locuit, P+E
A1.3		construcții anexa	31	Cu acte	Nr. niveluri:1; S. construita la sol:31 mp; S. construita desfasurata:31 mp; Anexă, P
A1.4		construcții anexa	75	Cu acte	Nr. niveluri:1; S. construita la sol:75 mp; S. construita desfasurata:75 mp; Anexă, P

Crt	Număr	Destinație construcție	Supraf. (mp)	Situație juridică	Observații / Referințe
A1.5		construcții anexa	46	Cu acte	Nr. niveluri:1; S. construita la sol:46 mp; S. construita desfasurata:46 mp; Anexă, P
A1.6		construcții anexa	274	Cu acte	Nr. niveluri:1; S. construita la sol:274 mp; S. construita desfasurata:274 mp; Anexă, P
A1.7		construcții anexa	55	Cu acte	Nr. niveluri:1; S. construita la sol:55 mp; S. construita desfasurata:55 mp; Anexă, P

**Lungime Segmente**

1) Valorile lungimilor segmentelor sunt obținute din proiecție în plan.

Punct început	X / Y	Punct sfârșit	X / Y	Lungime segment	Punct început	X / Y	Punct sfârșit	X / Y	Lungime segment	Punct început	X / Y	Punct sfârșit	X / Y	Lungime segment
1	535.754,203 667.449,336	2	535.746,823 667.473,196	24.975	2	535.746,823 667.473,196	3	535.743,734 667.485,513	12.698	3	535.743,734 667.485,513	4	535.740,484 667.498,021	12.923
4	535.740,484 667.498,021	5	535.737,02 667.513,873	16.226	5	535.737,02 667.513,873	6	535.733,823 667.530,249	16.685	6	535.733,823 667.530,249	7	535.731,372 667.545,848	15.79
7	535.731,372 667.545,848	8	535.724,161 667.544,233	7.39	8	535.724,161 667.544,233	9	535.715,632 667.541,93	8.834	9	535.715,632 667.541,93	10	535.717,276 667.536,482	5.691
10	535.717,276 667.536,482	11	535.710,215 667.533,903	7.517	11	535.710,215 667.533,903	12	535.701,891 667.531,253	8.736	12	535.701,891 667.531,253	13	535.696,378 667.530,373	5.583
13	535.696,378 667.530,373	14	535.686,784 667.522,706	12.281	14	535.686,784 667.522,706	15	535.677,272 667.514,308	12.689	15	535.677,272 667.514,308	16	535.671,441 667.509,72	7.42
16	535.671,441 667.509,72	17	535.667,935 667.506,098	5.041	17	535.667,935 667.506,098	18	535.661,441 667.498,544	9.962	18	535.661,441 667.498,544	19	535.656,709 667.492,46	7.708
19	535.656,709 667.492,46	20	535.650,464 667.484,822	9.866	20	535.650,464 667.484,822	21	535.643,171 667.474,89	12.322	21	535.643,171 667.474,89	22	535.637,828 667.468,699	8.178
22	535.637,828 667.468,699	23	535.632,766 667.462,783	7.786	23	535.632,766 667.462,783	24	535.625,249 667.452,847	12.459	24	535.625,249 667.452,847	25	535.626,657 667.449,221	3.89
25	535.626,657 667.449,221	26	535.626,331 667.445,696	3.54	26	535.626,331 667.445,696	27	535.624,035 667.439,543	6.567	27	535.624,035 667.439,543	28	535.621,965 667.430,659	9.122
28	535.621,965 667.430,659	29	535.624,623 667.427,741	3.947	29	535.624,623 667.427,741	30	535.635,774 667.429,038	11.226	30	535.635,774 667.429,038	31	535.642,758 667.429,837	7.03
31	535.642,758 667.429,837	32	535.650,215 667.429,253	7.48	32	535.650,215 667.429,253	33	535.654,536 667.425,787	5.539	33	535.654,536 667.425,787	34	535.659,594 667.421,609	6.56
34	535.659,594 667.421,609	35	535.663,912 667.415,946	7.121	35	535.663,912 667.415,946	36	535.668,627 667.418,105	5.186	36	535.668,627 667.418,105	37	535.683,442 667.424,057	15.966
37	535.683,442 667.424,057	38	535.695,682 667.429,145	13.255	38	535.695,682 667.429,145	39	535.711,973 667.436,335	17.807	39	535.711,973 667.436,335	40	535.716,335 667.437,856	4.62
40	535.716,335 667.437,856	41	535.724,083 667.440,213	8.099	41	535.724,083 667.440,213	42	535.736,06 667.443,794	12.501	42	535.736,06 667.443,794	1	535.754,203 667.449,336	18.971

\*\* Lungimile segmentelor sunt determinate în planul de proiecție Stereo 70 și sunt rotunjite la 1 milimetru.

\*\*\* Distanța dintre puncte este formată din segmente cumulate ce sunt mai mici decât valoarea 1 milimetru.



**DATE DESPRE IMOBILUL NR. 3548**

Oficiul de Cadastru și Publicitate Imobiliară SUCEAVA  
 Biroul de Cadastru și Publicitate Imobiliară Campulung Moldovenesc

**A. Partea I. Descrierea imobilului**

TEREN Extravilan

Adresa: Jud. Suceava, Loc numit IZVOR

Nr. Crt	Nr cadastral Nr. topografic	Suprafața* (mp)	Observații / Referințe
A1	35803	13.545	Sector cadastral:49 Teren neimprejmuț; Provenit din CF 35803, nr. top. 2211/10, 2211/20, 2210/2, 2213/40, 3697/3

**B. Partea II. Proprietari și acte**

Inscrieri privitoare la dreptul de proprietate și alte drepturi reale	Referințe
<b>2371 / 14/06/1995</b>	
Hotarare Judecatoreasca nr. Sentinta Civila nr. 1256, din 31/03/1995 emis de JUDECATORIA CAMPULUNG MOLDOVENESC;	
B1	A1
Intabulare, drept de PROPRIETATE, dobandit prin Hotarare Judecatoreasca, cota actuala 1/1 1) RÂPAN SAMSON, LIPSĂ CNP	

**C. Partea III. SARCINI .**

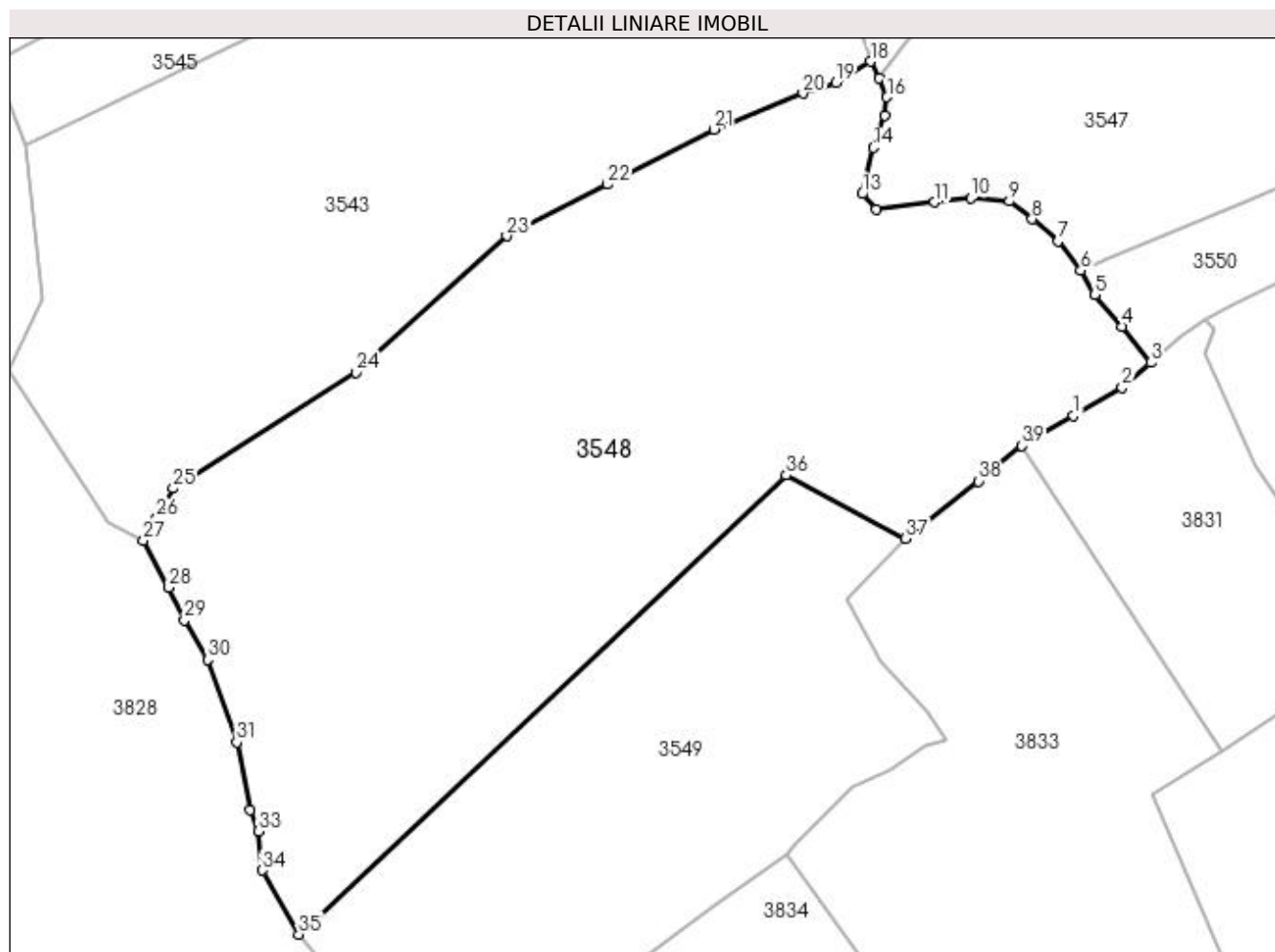
Inscrieri privind dezmembramintele dreptului de proprietate, drepturi reale de garanție și sarcini	Referințe
NU SUNT	

## Anexa Nr. 1 La Partea I

## Teren

Nr cadastral	Suprafața (mp)*	Observații / Referințe
35803	13.545	Provenit din CF 35803, nr. top. 2211/10, 2211/20, 2210/2, 2213/40, 3697/3

\* Suprafața este determinată în planul de proiecție Stereo 70.



## Date referitoare la teren

Crt	Categorie folosință	Intra vilan	Suprafața (mp)	Tarla	Parcelă	Nr. topo	Observații / Referințe
1	pasune	NU	13.545	-	-	-	

## Lungime Segmente

1) Valorile lungimilor segmentelor sunt obținute din proiecție în plan.

Punct început	X / Y	Punct sfârșit	X / Y	Lungime segment (** (m)
1	535.662,544 667.388,073	2	535.671,857 667.393,456	10.757
3	535.677,352 667.398,239	4	535.671,839 667.405,194	8.875
5	535.666,62 667.411,309	6	535.663,912 667.415,946	5.37
7	535.659,594 667.421,609	8	535.654,536 667.425,787	6.56
9	535.650,215 667.429,253	10	535.642,758 667.429,837	7.48

Punct început	X / Y	Punct sfârșit	X / Y	Lungime segment (** (m)
2	535.671,857 667.393,456	3	535.677,352 667.398,239	7.285
4	535.671,839 667.405,194	5	535.666,62 667.411,309	8.039
6	535.663,912 667.415,946	7	535.659,594 667.421,609	7.121
8	535.654,536 667.425,787	9	535.650,215 667.429,253	5.539
10	535.642,758 667.429,837	11	535.635,774 667.429,038	7.03

Punct început	X / Y	Punct sfârșit	X / Y	Lungime segment (** (m))
11	535.635,774 667.429,038	12	535.624,623 667.427,741	11.226
13	535.621,965 667.430,659	14	535.624,035 667.439,543	9.122
15	535.626,331 667.445,696	16	535.626,657 667.449,221	3.54
17	535.625,249 667.452,847	18	535.623,488 667.456,093	3.693
19	535.616,852 667.451,983	20	535.610,526 667.449,994	6.631
21	535.593,409 667.443,073	22	535.572,904 667.432,475	23.082
23	535.553,578 667.422,583	24	535.524,689 667.396,319	39.043
25	535.489,468 667.374,102	26	535.486,248 667.368,418	6.533
27	535.483,773 667.364,055	28	535.488,627 667.355,077	10.206
29	535.491,619 667.348,756	30	535.496,141 667.341,168	8.833
31	535.501,693 667.325,324	32	535.504,322 667.312,343	13.245
33	535.505,915 667.308,248	34	535.506,568 667.300,695	7.581
35	535.513,637 667.288,409	36	535.607,287 667.376,614	128.649
37	535.630,193 667.364,446	38	535.644,196 667.375,463	17.817
39	535.652,59 667.382,269	1	535.662,544 667.388,073	11.523

Punct început	X / Y	Punct sfârșit	X / Y	Lungime segment (** (m))
12	535.624,623 667.427,741	13	535.621,965 667.430,659	3.947
14	535.624,035 667.439,543	15	535.626,331 667.445,696	6.567
16	535.626,657 667.449,221	17	535.625,249 667.452,847	3.89
18	535.623,488 667.456,093	19	535.616,852 667.451,983	7.806
20	535.610,526 667.449,994	21	535.593,409 667.443,073	18.463
22	535.572,904 667.432,475	23	535.553,578 667.422,583	21.711
24	535.524,689 667.396,319	25	535.489,468 667.374,102	41.643
26	535.486,248 667.368,418	27	535.483,773 667.364,055	5.016
28	535.488,627 667.355,077	29	535.491,619 667.348,756	6.993
30	535.496,141 667.341,168	31	535.501,693 667.325,324	16.789
32	535.504,322 667.312,343	33	535.505,915 667.308,248	4.394
34	535.506,568 667.300,695	35	535.513,637 667.288,409	14.175
36	535.607,287 667.376,614	37	535.630,193 667.364,446	25.937
38	535.644,196 667.375,463	39	535.652,59 667.382,269	10.807

\*\* Lungimile segmentelor sunt determinate în planul de proiecție Stereo 70 și sunt rotunjite la 1 milimetru.

\*\*\* Distanța dintre puncte este formată din segmente cumulate ce sunt mai mici decât valoarea 1 milimetru.



**DATE DESPRE IMOBILUL NR. 3549**

Oficiul de Cadastru și Publicitate Imobiliară SUCEAVA  
 Biroul de Cadastru și Publicitate Imobiliară Campulung Moldovenesc

**A. Partea I. Descrierea imobilului**

TEREN Extravilan

Adresa: Jud. Suceava, Loc numit IZVOR

Nr. Crt	Nr cadastral Nr. topografic	Suprafața* (mp)	Observații / Referințe
A1		6.000	Sector cadastral:49 Teren neimprejmuit; U.P. II, U.A. 88B

**B. Partea II. Proprietari și acte**

Inscrieri privitoare la dreptul de proprietate și alte drepturi reale		Referințe
<b>3549 / 07/12/2022</b>		
Act Administrativ nr. Titlu de proprietate nr. 20, din 07/03/1993 emis de Comisia Județeană Suceava;		
B1	Intabulare, drept de PROPRIETATE, dobandit prin Reconstituire, cota actuala 1/1 1) RIPAN SAMSON, LIPSĂ CNP	A1

**C. Partea III. SARCINI .**

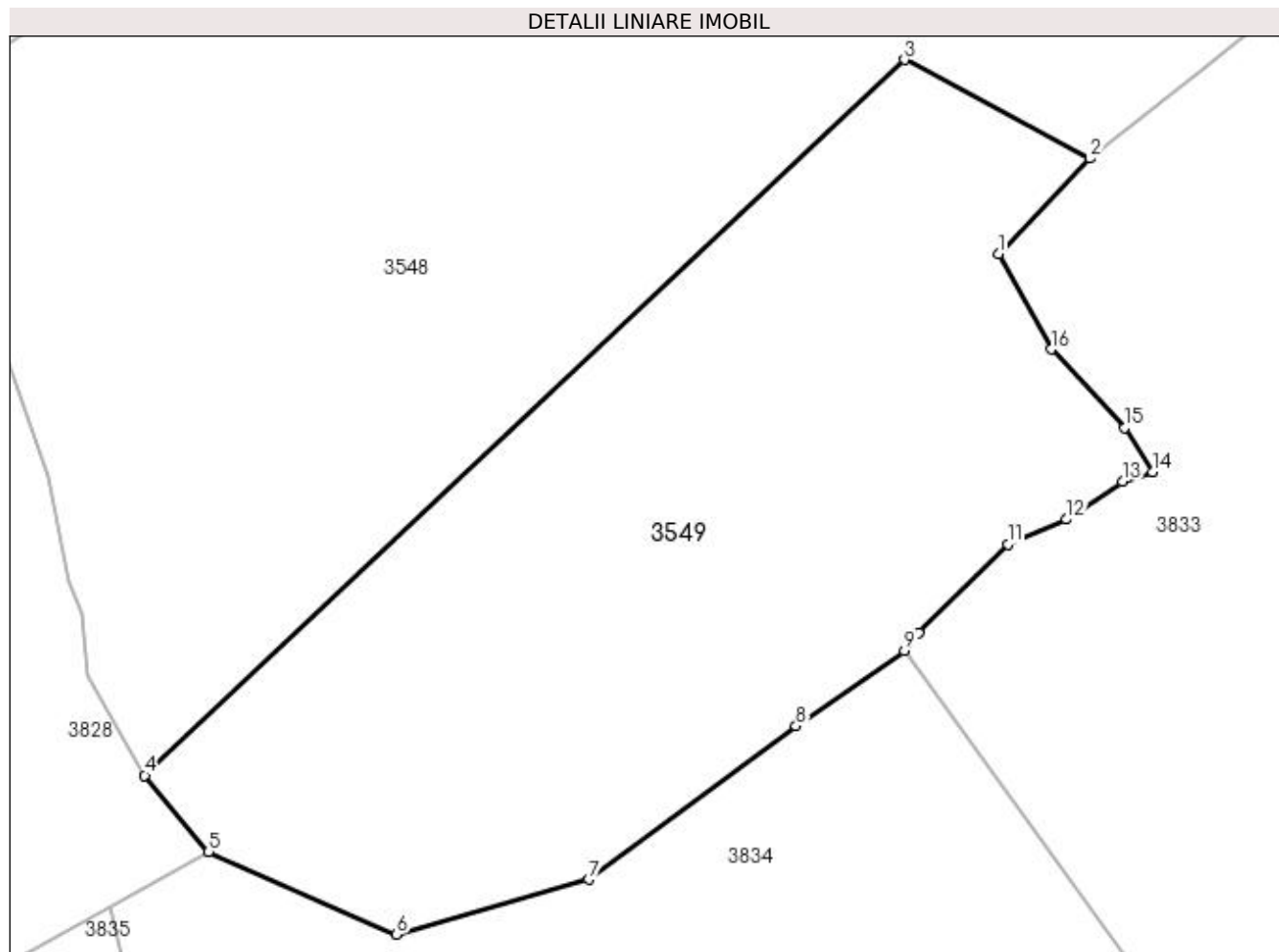
Inscrieri privind dezmembramintele dreptului de proprietate, drepturi reale de garanție și sarcini	Referințe
NU SUNT	

## Anexa Nr. 1 La Partea I

## Teren

Nr cadastral	Suprafața (mp)*	Observații / Referințe
	6.000	U.P. II, U.A. 88B

\* Suprafața este determinată în planul de proiecție Stereo 70.



## Date referitoare la teren

Crt	Categorie folosință	Intra vilan	Suprafața (mp)	Tarla	Parcelă	Nr. topo	Observații / Referințe
1	padure	NU	6.000	-	-	-	

## Lungime Segmente

1) Valorile lungimilor segmentelor sunt obținute din proiecție în plan.

Punct început	X / Y	Punct sfârșit	X / Y	Lungime segment (** (m)
1	535.618,909 667.352,658	2	535.630,193 667.364,446	16.318
2	535.630,193 667.364,446	3	535.607,287 667.376,614	25.937
3	535.607,287 667.376,614	4	535.513,637 667.288,409	128.649
4	535.513,637 667.288,409	5	535.521,517 667.278,971	12.295
5	535.521,517 667.278,971	6	535.544,697 667.268,809	25.31

Punct început	X / Y	Punct sfârșit	X / Y	Lungime segment (** (m)
6	535.544,697 667.268,809	7	535.568,359 667.275,55	24.603
7	535.568,359 667.275,55	8	535.593,917 667.294,491	31.812
8	535.593,917 667.294,491	9	535.607,294 667.303,745	16.266
9	535.607,294 667.303,745	10	535.609,047 667.305,989	2.848
10	535.609,047 667.305,989	11	535.620,024 667.316,904	15.48
11	535.620,024 667.316,904	12	535.627,273 667.319,956	7.865
12	535.627,273 667.319,956	13	535.634,184 667.324,644	8.351
13	535.634,184 667.324,644	14	535.637,891 667.325,828	3.891
14	535.637,891 667.325,828	15	535.634,499 667.331,286	6.426
15	535.634,499 667.331,286	16	535.625,379 667.340,928	13.272
16	535.625,379 667.340,928	1	535.618,909 667.352,658	13.396

\*\* Lungimile segmentelor sunt determinate în planul de proiecție Stereo 70 și sunt rotunjite la 1 milimetru.

\*\*\* Distanța dintre puncte este formată din segmente cumulate ce sunt mai mici decât valoarea 1 milimetru.





**DATE DESPRE IMOBILUL NR. 3550**

Oficiul de Cadastru și Publicitate Imobiliară SUCEAVA  
Biroul de Cadastru și Publicitate Imobiliară Campulung Moldovenesc

**A. Partea I. Descrierea imobilului**

TEREN Necunoscut

Adresa: Loc. Pojorâta, Jud. Suceava, Loc numit IZVOR

Nr. Crt	Nr cadastral Nr. topografic	Suprafața* (mp)	Observații / Referințe
A1	35781	Din acte: 1.679 Masurata: 1.606	Sector cadastral:49 Teren imprejmuit; Provenit din CF 35781, nr. top. 2213/41, CF 33844, parte din nr. top. 2213/2

**B. Partea II. Proprietari și acte**

Inscrieri privitoare la dreptul de proprietate și alte drepturi reale		Referințe
<b>3550 / 08/02/2007</b>		
Act Notarial nr. Contract De Vânzare-Cumpărare nr. 432, din 07/02/2007 emis de BNP H.I. SCRABA;		
B1	Intabulare, drept de PROPRIETATE bun comun in devalmasie, dobandit prin Conventie, cota actuala 1/1 1) POENARU GEORGETA 2) POENARU GRUIA	A1

**C. Partea III. SARCINI .**

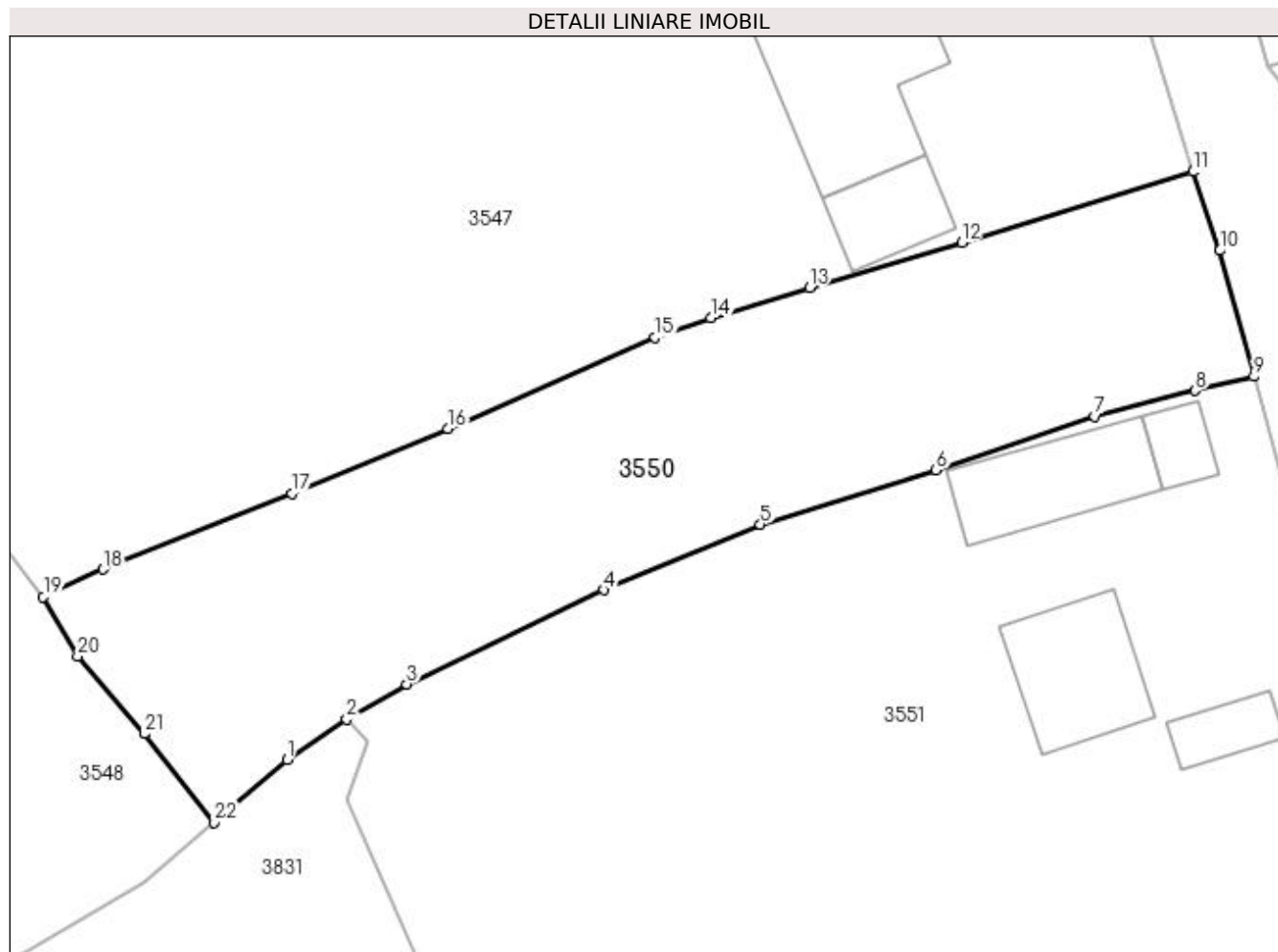
Inscrieri privind dezmembramintele dreptului de proprietate, drepturi reale de garanție și sarcini	Referințe
NU SUNT	

## Anexa Nr. 1 La Partea I

## Teren

Nr cadastral	Suprafața (mp)*	Observații / Referințe
35781	Din acte: 1.679 Masurata: 1.606	Provenit din CF 35781, nr. top. 2213/41, CF 33844, parte din nr. top. 2213/2

\* Suprafața este determinată în planul de proiecție Stereo 70.



## Date referitoare la teren

Crt	Categorie folosință	Intravilan	Suprafața (mp)	Tarla	Parcelă	Nr. topo	Observații / Referințe
1	faneata	DA	1.118	-	-	-	
2	faneata	NU	488	-	-	-	

## Lungime Segmente

1) Valorile lungimilor segmentelor sunt obținute din proiecție în plan.

Punct început	X / Y	Punct sfârșit	X / Y	Lungime segment (** (m)
1	535.683,045 667.403,153	2	535.687,759 667.406,33	5.685
3	535.692,466 667.409,095	4	535.707,941 667.416,486	17.149
5	535.720,23 667.421,646	6	535.734,044 667.425,916	14.459
7	535.746,509 667.430,124	8	535.754,393 667.432,146	8.139

Punct început	X / Y	Punct sfârșit	X / Y	Lungime segment (** (m)
2	535.687,759 667.406,33	3	535.692,466 667.409,095	5.459
4	535.707,941 667.416,486	5	535.720,23 667.421,646	13.328
6	535.734,044 667.425,916	7	535.746,509 667.430,124	13.156
8	535.754,393 667.432,146	9	535.759,008 667.433,249	4.745

Punct început	X / Y	Punct sfârșit	X / Y	Lungime segment (** (m)
9	535.759,008 667.433,249	10	535.756,321 667.443,137	10.247
11	535.754,203 667.449,336	12	535.736,06 667.443,794	18.971
13	535.724,083 667.440,213	14	535.716,335 667.437,856	8.099
15	535.711,973 667.436,335	16	535.695,682 667.429,145	17.807
17	535.683,442 667.424,057	18	535.668,627 667.418,105	15.966
19	535.663,912 667.415,946	20	535.666,62 667.411,309	5.37
21	535.671,839 667.405,194	22	535.677,352 667.398,239	8.875

Punct început	X / Y	Punct sfârșit	X / Y	Lungime segment (** (m)
10	535.756,321 667.443,137	11	535.754,203 667.449,336	6.551
12	535.736,06 667.443,794	13	535.724,083 667.440,213	12.501
14	535.716,335 667.437,856	15	535.711,973 667.436,335	4.62
16	535.695,682 667.429,145	17	535.683,442 667.424,057	13.255
18	535.668,627 667.418,105	19	535.663,912 667.415,946	5.186
20	535.666,62 667.411,309	21	535.671,839 667.405,194	8.039
22	535.677,352 667.398,239	1	535.683,045 667.403,153	7.52

\*\* Lungimile segmentelor sunt determinate în planul de proiecție Stereo 70 și sunt rotunjite la 1 milimetru.

\*\*\* Distanța dintre puncte este formată din segmente cumulate ce sunt mai mici decât valoarea 1 milimetru.



**DATE DESPRE IMOBILUL NR. 3551**

Oficiul de Cadastru și Publicitate Imobiliară SUCEAVA  
Biroul de Cadastru și Publicitate Imobiliară Campulung Moldovenesc

**A. Partea I. Descrierea imobilului**

TEREN Necunoscut

Adresa: Loc. Pojorâta, Str Izvorul Giumalău, Nr. 150, 152, Jud. Suceava

Nr. Crt	Nr cadastral Nr. topografic	Suprafața* (mp)	Observații / Referințe
A1	33422	9.452	Sector cadastral:49 Teren neimpregmuit; Provenit din CF 33422, nr. cad. 33422, CF 30921, nr. top. 654, 2215/1, 2215/2, CF 33430, 33431, nr. top. 2216, 2217/1

**Construcții**

Crt	Nr cadastral Nr. topografic	Adresa	Observații / Referințe
A1.1		Loc. Pojorâta, Str Izvorul Giumalău, Nr. 150, 152, Jud. Suceava	Nr. niveluri:2; S. construita la sol:100 mp; S. construita desfasurata:200 mp; Casă de locuit, P+E, an 1985
A1.2		Loc. Pojorâta, Str Izvorul Giumalău, Nr. 150, 152, Jud. Suceava	Nr. niveluri:1; S. construita la sol:33 mp; S. construita desfasurata:33 mp; Anexă, P, Bucatarie de vara, an 1985
A1.3		Loc. Pojorâta, Str Izvorul Giumalău, Nr. 150, 152, Jud. Suceava	Nr. niveluri:1; S. construita la sol:97 mp; S. construita desfasurata:97 mp; Anexă, P, Grajd, an 1985
A1.4		Loc. Pojorâta, Str Izvorul Giumalău, Nr. 150, 152, Jud. Suceava	Nr. niveluri:1; S. construita la sol:28 mp; S. construita desfasurata:28 mp; Anexă, P, Sura, an 1985

**B. Partea II. Proprietari și acte**

Inscrieri privitoare la dreptul de proprietate și alte drepturi reale		Referințe
<b>18435 / 19/12/2017</b>		
Hotarare Judecatoreasca nr. 453, din 17/04/2014 emis de Judecatoria Campulung Moldovenesc;		
B1	Intabulare, drept de PROPRIETATE, dobandit prin Hotarare Judecatoreasca, cota actuala 8394/9452 1) FUIOR IRIMIA	A1
<b>3551 / 08/12/2022</b>		
Act Normativ nr. Lege nr. 7, din 13/03/1996 emis de Parlamentul României;		
B2	Intabulare, drept de PROPRIETATE, dobandit prin Lege, cota actuala 1058/9452 1) NEIDENTIFICAT NEIDENTIFICAT	A1
Act Administrativ nr. Adeverință nr. 1249, din 24/10/2022 emis de Primăria Comunei Pojorâta;		
B3	Se notează posesia faptică în favoarea lui 1) FUIOR IRIMIA	A1
<b>18435 / 19/12/2017</b>		
Hotarare Judecatoreasca nr. 453, din 17/04/2014 emis de Judecatoria Campulung Moldovenesc;		
B4	Intabulare, drept de PROPRIETATE, dobandit prin Hotarare Judecatoreasca, cota actuala 1/1 1) FUIOR IRIMIA	A1.1, A1.2, A1.3, A1.4

**C. Partea III. SARCINI**

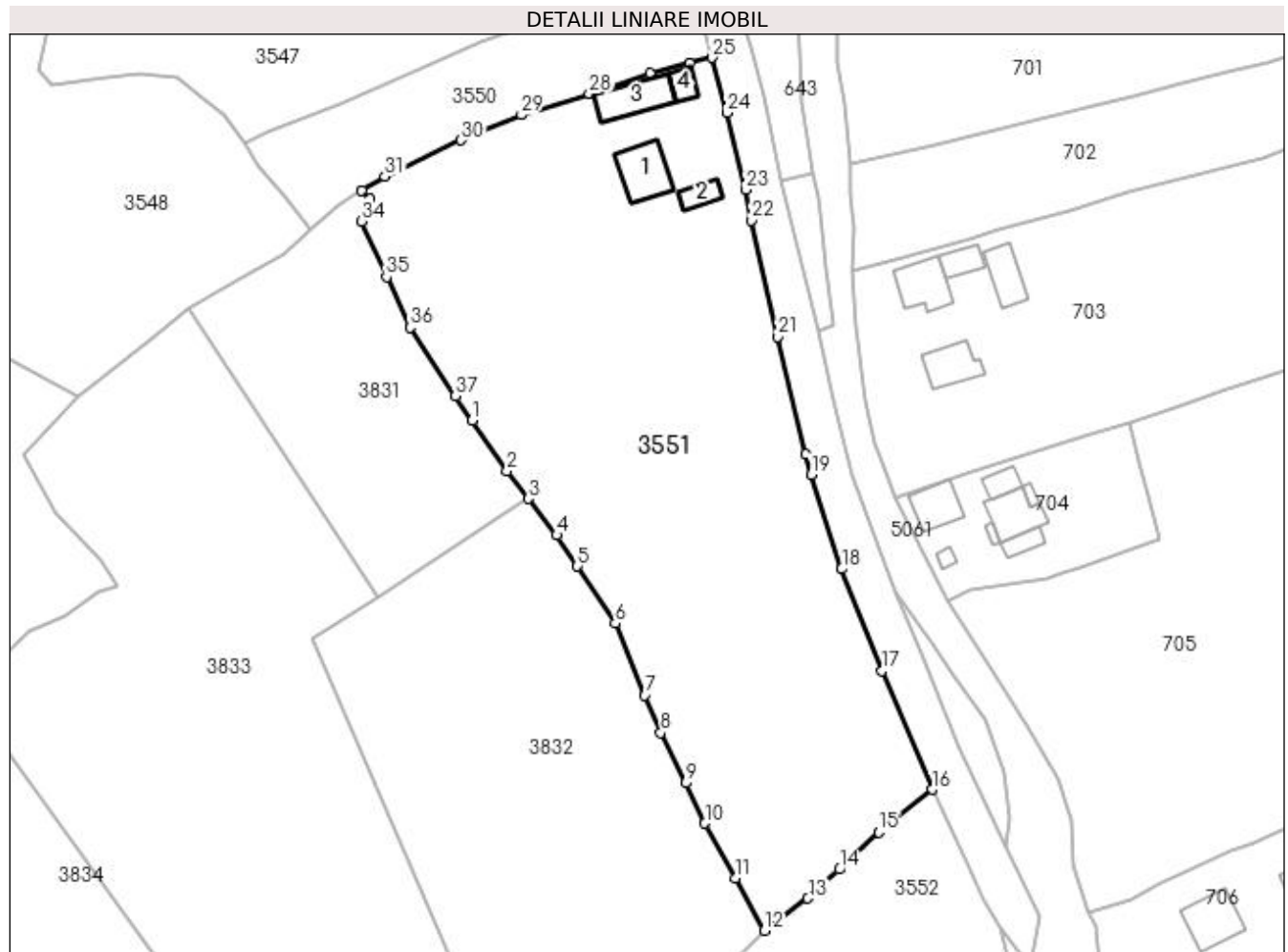
Inscrieri privind dezmembramentele dreptului de proprietate, drepturi reale de garanție și sarcini		Referințe
<b>18435 / 19/12/2017</b>		
Hotarare Judecatoreasca nr. 453, din 17/04/2014 emis de Judecatoria Campulung Moldovenesc;		
C1	Intabulare, drept de IPOTECA LEGALA, Valoare:3298 LEI conform art. 2386 alin. 1 din NCC , pentru plata sultei datorate, pentru suprafata de 8394mp, dobandit prin Hotarare Judecatoreasca, cota actuala 1/1 1) FUIOR ALEXANDRU, LIPSĂ CNP	A1, A1.1, A1.2, A1.3, A1.4
C2	Intabulare, drept de IPOTECA LEGALA, Valoare:38451 LEI conform art. 2386 alin. 1 din NCC , pentru plata sultei datorate, dobandit prin Hotarare Judecatoreasca, cota actuala 1/1 1) ERHAN VALERIA, LIPSĂ CNP 2) FLOCEA VERONICA, LIPSĂ CNP 3) FUIOR RODICA, LIPSĂ CNP	A1, A1.1, A1.2, A1.3, A1.4

## Anexa Nr. 1 La Partea I

## Teren

Nr cadastral	Suprafața (mp)*	Observații / Referințe
33422	9.452	Provenit din CF 33422, nr. cad. 33422, CF 30921, nr. top. 654, 2215/1, 2215/2, CF 33430, 33431, nr. top. 2216, 2217/1

\* Suprafața este determinată în planul de proiecție Stereo 70.



## Date referitoare la teren

Crt	Categorie folosință	Intravilan	Suprafața (mp)	Tarla	Parcelă	Nr. topo	Observații / Referințe
1	curți constructii	DA	1.191	-	-	-	
2	arabil	DA	336	-	-	-	
3	arabil	DA	168	-	-	-	
4	faneata	DA	5.245	-	-	-	
5	faneata	NU	2.512	-	-	-	

## Date referitoare la construcții

Crt	Număr	Destinație construcție	Supraf. (mp)	Situație juridică	Observații / Referințe
A1.1		construcții de locuințe	100	Cu acte	Nr. niveluri:2; S. construita la sol:100 mp; S. construita desfasurata:200 mp; Casă de locuit, P+E, an 1985
A1.2		construcții anexa	33	Cu acte	Nr. niveluri:1; S. construita la sol:33 mp; S. construita desfasurata:33 mp; Anexă, P, Bucatarie de vara, an 1985

Crt	Număr	Destinație construcție	Supraf. (mp)	Situație juridică	Observații / Referințe
A1.3		construcții anexa	97	Cu acte	Nr. niveluri:1; S. construita la sol:97 mp; S. construita desfasurata:97 mp; Anexă, P, Grajd, an 1985
A1.4		construcții anexa	28	Cu acte	Nr. niveluri:1; S. construita la sol:28 mp; S. construita desfasurata:28 mp; Anexă, P, Sura, an 1985

**Lungime Segmente**

1) Valorile lungimilor segmentelor sunt obținute din proiecție în plan.

Punct început	X / Y	Punct sfârșit	X / Y	Lungime segment (** (m)	Punct început	X / Y	Punct sfârșit	X / Y	Lungime segment (** (m)
1	535.710,237 667.359,518	2	535.717,304 667.349,252	12.463	2	535.717,304 667.349,252	3	535.721,637 667.343,67	7.066
3	535.721,637 667.343,67	4	535.727,425 667.336,213	9.44	4	535.727,425 667.336,213	5	535.731,6 667.329,915	7.556
5	535.731,6 667.329,915	6	535.739,326 667.318,274	13.972	6	535.739,326 667.318,274	7	535.745,345 667.303,692	15.775
7	535.745,345 667.303,692	8	535.748,579 667.296,076	8.274	8	535.748,579 667.296,076	9	535.753,678 667.285,869	11.41
9	535.753,678 667.285,869	10	535.757,548 667.277,667	9.069	10	535.757,548 667.277,667	11	535.763,702 667.266,527	12.727
11	535.763,702 667.266,527	12	535.769,675 667.255,879	12.209	12	535.769,675 667.255,879	13	535.778,508 667.262,403	10.981
13	535.778,508 667.262,403	14	535.784,888 667.268,312	8.696	14	535.784,888 667.268,312	15	535.792,967 667.275,81	11.022
15	535.792,967 667.275,81	16	535.803,785 667.284,549	13.907	16	535.803,785 667.284,549	17	535.793,594 667.308,67	26.185
17	535.793,594 667.308,67	18	535.785,375 667.329,345	22.249	18	535.785,375 667.329,345	19	535.779,184 667.348,515	20.145
19	535.779,184 667.348,515	20	535.778,123 667.352,67	4.288	20	535.778,123 667.352,67	21	535.772,348 667.376,512	24.531
21	535.772,348 667.376,512	22	535.766,935 667.400,171	24.27	22	535.766,935 667.400,171	23	535.765,857 667.406,466	6.387
23	535.765,857 667.406,466	24	535.761,985 667.422,109	16.115	24	535.761,985 667.422,109	25	535.759,008 667.433,249	11.531
25	535.759,008 667.433,249	26	535.754,393 667.432,146	4.745	26	535.754,393 667.432,146	27	535.746,509 667.430,124	8.139
27	535.746,509 667.430,124	28	535.734,044 667.425,916	13.156	28	535.734,044 667.425,916	29	535.720,23 667.421,646	14.459
29	535.720,23 667.421,646	30	535.707,941 667.416,486	13.328	30	535.707,941 667.416,486	31	535.692,466 667.409,095	17.149
31	535.692,466 667.409,095	32	535.687,759 667.406,33	5.459	32	535.687,759 667.406,33	33	535.689,437 667.404,602	2.409
33	535.689,437 667.404,602	34	535.687,716 667.400,042	4.874	34	535.687,716 667.400,042	35	535.692,775 667.388,668	12.448
35	535.692,775 667.388,668	36	535.697,567 667.378,436	11.299	36	535.697,567 667.378,436	37	535.706,85 667.364,505	16.741
37	535.706,85 667.364,505	1	535.710,237 667.359,518	6.028					

\*\* Lungimile segmentelor sunt determinate în planul de proiecție Stereo 70 și sunt rotunjite la 1 milimetru.

\*\*\* Distanța dintre puncte este formată din segmente cumulate ce sunt mai mici decât valoarea 1 milimetru.





**DATE DESPRE IMOBILUL NR. 3552**

Oficiul de Cadastru și Publicitate Imobiliară SUCEAVA  
Biroul de Cadastru și Publicitate Imobiliară Campulung Moldovenesc

**A. Partea I. Descrierea imobilului**

TEREN Necunoscut

Adresa: Loc. Pojorâta, Jud. Suceava, Loc numit IZVOR

Nr. Crt	Nr cadastral Nr. topografic	Suprafața* (mp)	Observații / Referințe
A1		7.881	Sector cadastral:49 Teren neimprejmit;

**B. Partea II. Proprietari și acte**

Inscrieri privitoare la dreptul de proprietate și alte drepturi reale	Referințe
<b>3552 / 07/12/2022</b>	
Act Normativ nr. Lege nr. 7, din 12/03/1996 emis de Parlamentul României;	
B1	A1
Intabulare, drept de PROPRIETATE, dobândit prin Lege, cota actuala 1/1 1) NEIDENTIFICAT NEIDENTIFICAT	
Act Administrativ nr. Adeverință nr. 1250, din 23/10/2022 emis de Primăria Comunei Pojorâta;	
B2	A1
Se notează posesia faptică în favoarea lui 1) RAIA DUMITRU 2) RAIA VERONICA-MIRELA	

**C. Partea III. SARCINI .**

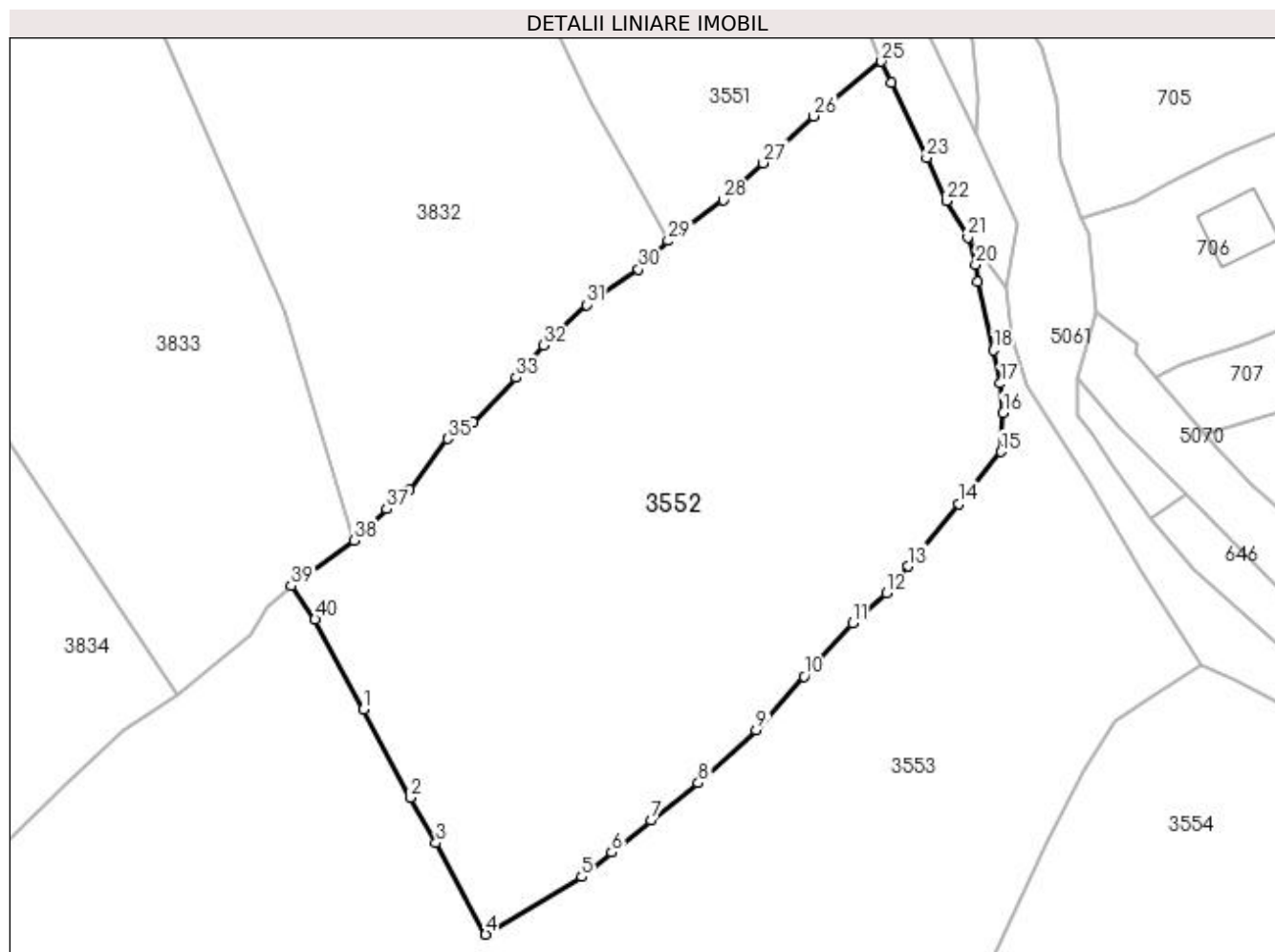
Inscrieri privind dezmembramintele dreptului de proprietate, drepturi reale de garanție și sarcini	Referințe
NU SUNT	

## Anexa Nr. 1 La Partea I

## Teren

Nr cadastral	Suprafața (mp)*	Observații / Referințe
	7.881	

\* Suprafața este determinată în planul de proiecție Stereo 70.



## Date referitoare la teren

Crt	Categorie folosință	Intra vilan	Suprafața (mp)	Tarla	Parcelă	Nr. topo	Observații / Referințe
1	faneata	DA	1.358	-	-	-	
2	faneata	NU	6.523	-	-	-	

## Lungime Segmente

1) Valorile lungimilor segmentelor sunt obținute din proiecție în plan.

Punct început	X / Y	Punct sfârșit	X / Y	Lungime segment (** (m)	Punct început	X / Y	Punct sfârșit	X / Y	Lungime segment (** (m)
1	535.720,97 667.180,988	2	535.728,408 667.166,834	15.989	2	535.728,408 667.166,834	3	535.732,523 667.159,6	8.322
3	535.732,523 667.159,6	4	535.740,495 667.144,995	16.639	4	535.740,495 667.144,995	5	535.755,839 667.154,21	17.898
5	535.755,839 667.154,21	6	535.760,692 667.158,071	6.202	6	535.760,692 667.158,071	7	535.766,912 667.163,213	8.07
7	535.766,912 667.163,213	8	535.774,493 667.169,193	9.656	8	535.774,493 667.169,193	9	535.783,777 667.177,614	12.534

Punct început	X / Y	Punct sfârșit	X / Y	Lungime segment (** (m)	Punct început	X / Y	Punct sfârșit	X / Y	Lungime segment (** (m)
9	535.783,777 667.177,614	10	535.791,447 667.186,25	11.55	10	535.791,447 667.186,25	11	535.799,154 667.194,76	11.481
11	535.799,154 667.194,76	12	535.804,665 667.199,573	7.317	12	535.804,665 667.199,573	13	535.808,046 667.203,853	5.454
13	535.808,046 667.203,853	14	535.816,141 667.213,78	12.809	14	535.816,141 667.213,78	15	535.822,959 667.222,141	10.788
15	535.822,959 667.222,141	16	535.823,292 667.228,352	6.22	16	535.823,292 667.228,352	17	535.822,827 667.233,076	4.747
17	535.822,827 667.233,076	18	535.821,699 667.238,403	5.445	18	535.821,699 667.238,403	19	535.819,11 667.249,346	11.245
19	535.819,11 667.249,346	20	535.818,872 667.252,035	2.7	20	535.818,872 667.252,035	21	535.817,606 667.256,46	4.603
21	535.817,606 667.256,46	22	535.814,196 667.262,242	6.713	22	535.814,196 667.262,242	23	535.811,031 667.269,126	7.577
23	535.811,031 667.269,126	24	535.805,325 667.281,148	13.307	24	535.805,325 667.281,148	25	535.803,785 667.284,549	3.733
25	535.803,785 667.284,549	26	535.792,967 667.275,81	13.907	26	535.792,967 667.275,81	27	535.784,888 667.268,312	11.022
27	535.784,888 667.268,312	28	535.778,508 667.262,403	8.696	28	535.778,508 667.262,403	29	535.769,675 667.255,879	10.981
29	535.769,675 667.255,879	30	535.764,931 667.251,282	6.606	30	535.764,931 667.251,282	31	535.756,638 667.245,65	10.025
31	535.756,638 667.245,65	32	535.749,733 667.239,194	9.453	32	535.749,733 667.239,194	33	535.745,32 667.234,029	6.794
33	535.745,32 667.234,029	34	535.738,487 667.226,797	9.949	34	535.738,487 667.226,797	35	535.734,377 667.224,238	4.842
35	535.734,377 667.224,238	36	535.728,248 667.216,114	10.177	36	535.728,248 667.216,114	37	535.724,631 667.212,999	4.773
37	535.724,631 667.212,999	38	535.719,493 667.207,992	7.174	38	535.719,493 667.207,992	39	535.709,324 667.200,724	12.499
39	535.709,324 667.200,724	40	535.713,201 667.195,339	6.635	40	535.713,201 667.195,339	1	535.720,97 667.180,988	16.319

\*\* Lungimile segmentelor sunt determinate în planul de proiecție Stereo 70 și sunt rotunjite la 1 milimetru.

\*\*\* Distanța dintre puncte este formată din segmente cumulate ce sunt mai mici decât valoarea 1 milimetru.



**DATE DESPRE IMOBILUL NR. 3553**

Oficiul de Cadastru și Publicitate Imobiliară SUCEAVA  
Biroul de Cadastru și Publicitate Imobiliară Campulung Moldovenesc

**A. Partea I. Descrierea imobilului**

TEREN Necunoscut

Adresa: Loc. Pojorâta, Jud. Suceava, Loc numit IZVOR

Nr. Crt	Nr cadastral Nr. topografic	Suprafața* (mp)	Observații / Referințe
A1	30083	32.525	Sector cadastral:49 Teren neimprejmuit; Provenit din CF 30083, nr. cad. 30083

**B. Partea II. Proprietari și acte**

Inscrieri privitoare la dreptul de proprietate și alte drepturi reale		Referințe
<b>722 / 06/02/2009</b>		
Act Notarial nr. 295, din 06/02/2009 emis de BNP DORINA ROTARU;		
B1	Intabulare, drept de PROPRIETATE, dobandit prin Conventie, cota actuala 1/2 1) TAMPAU ION, LIPSĂ CNP	A1
<b>16603 / 15/11/2017</b>		
Act Notarial nr. 2340, din 14/11/2017 emis de Rotaru Dorina;		
B2	Intabulare, drept de PROPRIETATE, dobandit prin Conventie, cota actuala 1/2 1) TAMPAU ION, LIPSĂ CNP	A1

**C. Partea III. SARCINI**

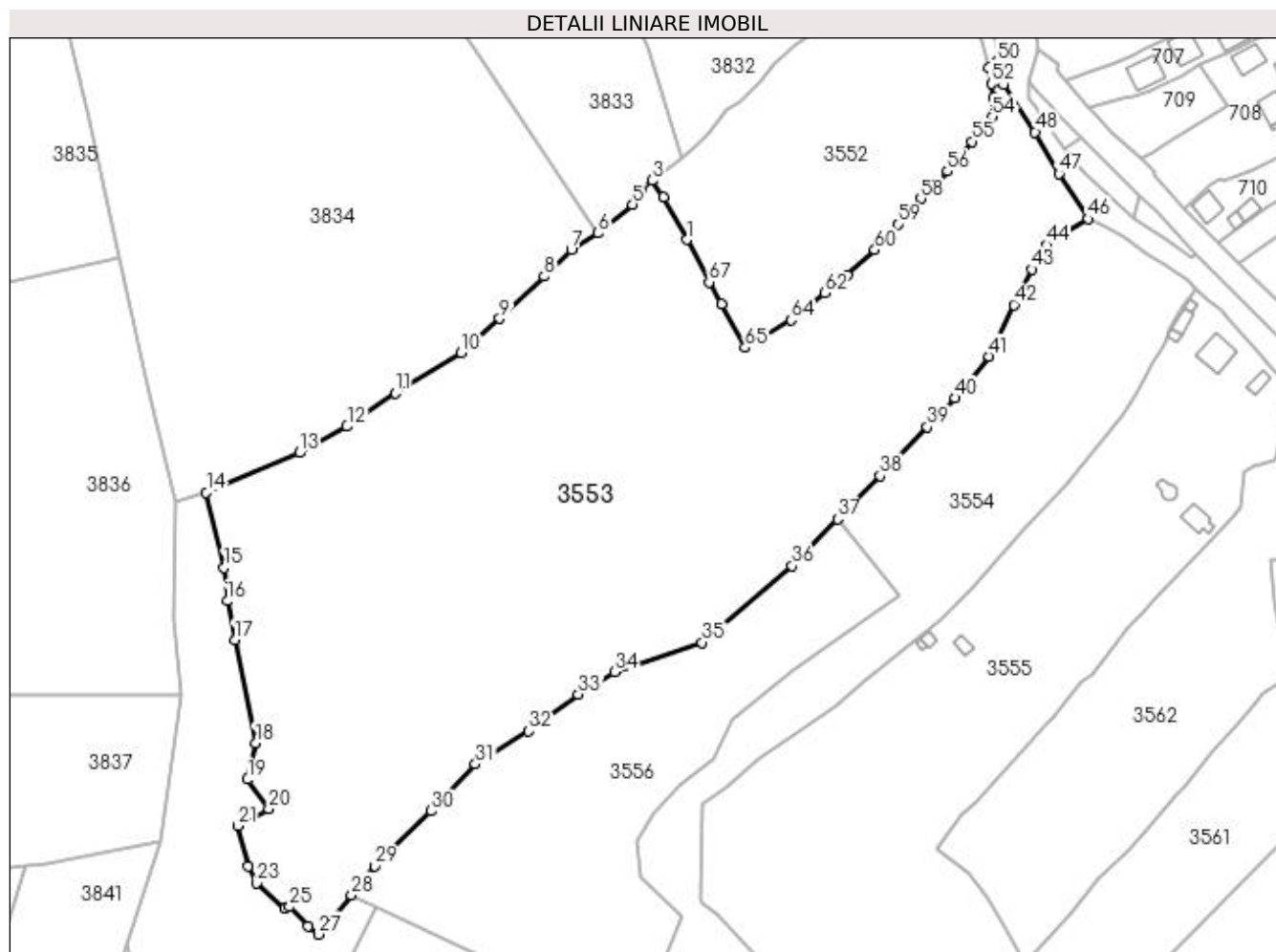
Inscrieri privind dezmembramintele dreptului de proprietate, drepturi reale de garanție și sarcini		Referințe
<b>722 / 06/02/2009</b>		
Act Notarial nr. 295, din 06/02/2009 emis de BNP DORINA ROTARU;		
C1	Intabulare, drept de UZUFRACT VIAGER, dobandit prin Conventie, cota actuala 1/1 1) FLOCEA VALERIA, LIPSĂ CNP	A1
C2	se noteaza obligatia de intretinere in favoarea d-nei Flocea Valeria	A1

## Anexa Nr. 1 La Partea I

## Teren

Nr cadastral	Suprafața (mp)*	Observații / Referințe
30083	32.525	Provenit din CF 30083, nr. cad. 30083

\* Suprafața este determinată în planul de proiecție Stereo 70.



## Date referitoare la teren

Crt	Categorie folosință	Intra vilan	Suprafața (mp)	Tarla	Parcelă	Nr. topo	Observații / Referințe
1	pasune	DA	1.025	-	-	-	
2	pasune	NU	31.500	-	-	-	

## Lungime Segmente

1) Valorile lungimilor segmentelor sunt obținute din proiecție în plan.

Punct început	X / Y	Punct sfârșit	X / Y	Lungime segment	Punct început	X / Y	Punct sfârșit	X / Y	Lungime segment	Punct început	X / Y	Punct sfârșit	X / Y	Lungime segment
1	535.720,97 667.180,988	2	535.713,201 667.195,339	16.319	2	535.713,201 667.195,339	3	535.709,324 667.200,724	6.635	3	535.709,324 667.200,724	4	535.705,542 667.197,452	5.001
4	535.705,542 667.197,452	5	535.702,814 667.192,791	5.401	5	535.702,814 667.192,791	6	535.691,276 667.183,173	15.021	6	535.691,276 667.183,173	7	535.682,422 667.177,507	10.512
7	535.682,422 667.177,507	8	535.673,292 667.168,788	12.624	8	535.673,292 667.168,788	9	535.658,447 667.154,648	20.502	9	535.658,447 667.154,648	10	535.645,623 667.143,322	17.109
10	535.645,623 667.143,322	11	535.623,727 667.129,714	25.78	11	535.623,727 667.129,714	12	535.607,513 667.118,697	19.603	12	535.607,513 667.118,697	13	535.591,561 667.109,944	18.196
13	535.591,561 667.109,944	14	535.560,496 667.096,625	33.8	14	535.560,496 667.096,625	15	535.566,478 667.071,422	25.903	15	535.566,478 667.071,422	16	535.567,535 667.060,367	11.105

Punct început	X / Y	Punct sfârșit	X / Y	Lungime segment	Punct început	X / Y	Punct sfârșit	X / Y	Lungime segment	Punct început	X / Y	Punct sfârșit	X / Y	Lungime segment
16	535.567,535 667.060,367	17	535.569,969 667.047,436	13.158	17	535.569,969 667.047,436	18	535.577,046 667.013,029	35.127	18	535.577,046 667.013,029	19	535.574,329 667.000,867	12.462
19	535.574,329 667.000,867	20	535.581,387 666.990,981	12.147	20	535.581,387 666.990,981	21	535.570,93 666.985,373	11.866	21	535.570,93 666.985,373	22	535.574,57 666.971,898	13.958
22	535.574,57 666.971,898	23	535.577,274 666.966,237	6.274	23	535.577,274 666.966,237	24	535.586,81 666.957,703	12.797	24	535.586,81 666.957,703	25	535.588,347 666.958,314	1.654
25	535.588,347 666.958,314	26	535.594,399 666.951,849	8.856	26	535.594,399 666.951,849	27	535.597,956 666.949,128	4.478	27	535.597,956 666.949,128	28	535.608,971 666.962,326	17.191
28	535.608,971 666.962,326	29	535.616,727 666.971,987	12.389	29	535.616,727 666.971,987	30	535.635,694 666.990,269	26.343	30	535.635,694 666.990,269	31	535.650,343 667.005,976	21.478
31	535.650,343 667.005,976	32	535.668,144 667.016,995	20.935	32	535.668,144 667.016,995	33	535.684,743 667.029,231	20.622	33	535.684,743 667.029,231	34	535.696,775 667.036,719	14.172
34	535.696,775 667.036,719	35	535.726,058 667.046,544	30.887	35	535.726,058 667.046,544	36	535.756,108 667.072,126	39.464	36	535.756,108 667.072,126	37	535.771,299 667.087,719	21.769
37	535.771,299 667.087,719	38	535.785,458 667.102,253	20.291	38	535.785,458 667.102,253	39	535.801,308 667.118,523	22.714	39	535.801,308 667.118,523	40	535.810,668 667.128,131	13.414
40	535.810,668 667.128,131	41	535.821,969 667.142,011	17.899	41	535.821,969 667.142,011	42	535.830,169 667.159,276	19.113	42	535.830,169 667.159,276	43	535.836,148 667.171,112	13.26
43	535.836,148 667.171,112	44	535.841,18 667.179,194	9.52	44	535.841,18 667.179,194	45	535.847,349 667.183,122	7.313	45	535.847,349 667.183,122	46	535.854,939 667.187,955	8.998
46	535.854,939 667.187,955	47	535.845,234 667.203,009	17.911	47	535.845,234 667.203,009	48	535.837,289 667.216,941	16.038	48	535.837,289 667.216,941	49	535.826,915 667.232,823	18.97
49	535.826,915 667.232,823	50	535.824,573 667.240,492	8.019	50	535.824,573 667.240,492	51	535.821,699 667.238,403	3.553	51	535.821,699 667.238,403	52	535.822,827 667.233,076	5.445
52	535.822,827 667.233,076	53	535.823,292 667.228,352	4.747	53	535.823,292 667.228,352	54	535.822,959 667.222,141	6.22	54	535.822,959 667.222,141	55	535.816,141 667.213,78	10.788
55	535.816,141 667.213,78	56	535.808,046 667.203,853	12.809	56	535.808,046 667.203,853	57	535.804,665 667.199,573	5.454	57	535.804,665 667.199,573	58	535.799,154 667.194,76	7.317
58	535.799,154 667.194,76	59	535.791,447 667.186,25	11.481	59	535.791,447 667.186,25	60	535.783,777 667.177,614	11.55	60	535.783,777 667.177,614	61	535.774,493 667.169,193	12.534
61	535.774,493 667.169,193	62	535.766,912 667.163,213	9.656	62	535.766,912 667.163,213	63	535.760,692 667.158,071	8.07	63	535.760,692 667.158,071	64	535.755,839 667.154,21	6.202
64	535.755,839 667.154,21	65	535.740,495 667.144,995	17.898	65	535.740,495 667.144,995	66	535.732,523 667.159,6	16.639	66	535.732,523 667.159,6	67	535.728,408 667.166,834	8.322
67	535.728,408 667.166,834	1	535.720,97 667.180,988	15.989										

\*\* Lungimile segmentelor sunt determinate în planul de proiecție Stereo 70 și sunt rotunjite la 1 milimetru.

\*\*\* Distanța dintre puncte este formată din segmente cumulate ce sunt mai mici decât valoarea 1 milimetru.





**DATE DESPRE IMOBILUL NR. 3554**

Oficiul de Cadastru și Publicitate Imobiliară SUCEAVA  
Biroul de Cadastru și Publicitate Imobiliară Campulung Moldovenesc

**A. Partea I. Descrierea imobilului**

TEREN Necunoscut

Adresa: Loc. Pojorâta, Jud. Suceava, Loc numit IZVOR

Nr. Crt	Nr cadastral Nr. topografic	Suprafața* (mp)	Observații / Referințe
A1	35199	9.838	Sector cadastral:49 Teren neimprejmuit; Provenit din CF 35199, nr. cad. 35199

**B. Partea II. Proprietari și acte**

Inscrieri privitoare la dreptul de proprietate și alte drepturi reale	Referințe
<b>3554 / 08/12/2022</b>	
Act Normativ nr. Legea nr. 7, din 13/03/1996 emis de Parlamentul României;	
B1	A1
Intabulare, drept de PROPRIETATE, dobandit prin Lege, cota actuala 1/1 1) NEIDENTIFICAT NEIDENTIFICAT	
<b>16415 / 20/10/2021</b>	
Act Administrativ nr. 724, din 14/09/2021 emis de Primaria Comunei Pojorata (inscris sub semnatura privata nr 2 din 24.08.2021, emis de PFA Chiperi Simona Alina;act notarial nr 2125 din 27.09.2021, emis de NP, Scraba Luminita Ana Maria);	
B2	A1
se noteaza posesia imobilului cu nr. cad. 35199 1) LUCĂU ALEXANDRU	

**C. Partea III. SARCINI .**

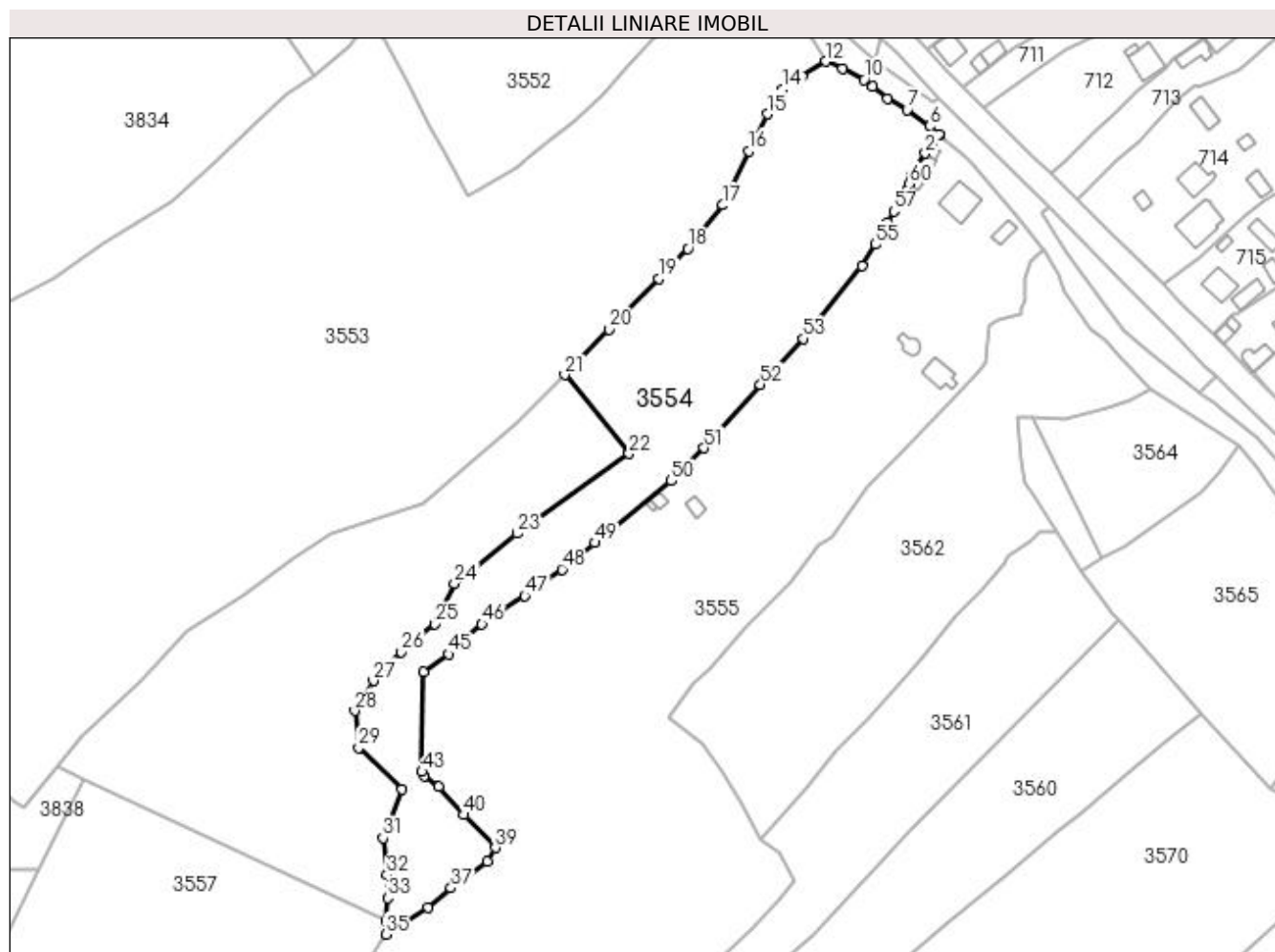
Inscrieri privind dezmembramintele dreptului de proprietate, drepturi reale de garanție și sarcini	Referințe
NU SUNT	

## Anexa Nr. 1 La Partea I

## Teren

Nr cadastral	Suprafața (mp)*	Observații / Referințe
35199	9.838	Provenit din CF 35199, nr. cad. 35199

\* Suprafața este determinată în planul de proiecție Stereo 70.



## Date referitoare la teren

Crt	Categorie folosință	Intra vilan	Suprafața (mp)	Tarla	Parcelă	Nr. topo	Observații / Referințe
1	pasune	DA	1.672	-	-	-	
2	pasune	NU	8.166	-	-	-	

## Lungime Segmente

1) Valorile lungimilor segmentelor sunt obținute din proiecție în plan.

Punct început	X / Y	Punct sfârșit	X / Y	Lungime segment	Punct început	X / Y	Punct sfârșit	X / Y	Lungime segment	Punct început	X / Y	Punct sfârșit	X / Y	Lungime segment
1	535.882,186 667.151,391	2	535.886,779 667.158,509	8.471	2	535.886,779 667.158,509	3	535.889,047 667.161,755	3.96	3	535.889,047 667.161,755	4	535.891,151 667.164,4	3.38
4	535.891,151 667.164,4	5	535.891,303 667.164,635	0.28	5	535.891,303 667.164,635	6	535.888,156 667.167,212	4.067	6	535.888,156 667.167,212	7	535.880,934 667.172,43	8.91
7	535.880,934 667.172,43	8	535.874,682 667.176,081	7.24	8	535.874,682 667.176,081	9	535.869,844 667.179,937	6.187	9	535.869,844 667.179,937	10	535.867,207 667.182,167	3.454
10	535.867,207 667.182,167	11	535.860,211 667.185,592	7.789	11	535.860,211 667.185,592	12	535.854,939 667.187,955	5.777	12	535.854,939 667.187,955	13	535.847,349 667.183,122	8.998
13	535.847,349 667.183,122	14	535.841,18 667.179,194	7.313	14	535.841,18 667.179,194	15	535.836,148 667.171,112	9.52	15	535.836,148 667.171,112	16	535.830,169 667.159,276	13.26

Punct început	X / Y	Punct sfârșit	X / Y	Lungime segment	Punct început	X / Y	Punct sfârșit	X / Y	Lungime segment	Punct început	X / Y	Punct sfârșit	X / Y	Lungime segment
16	535.830,169 667.159,276	17	535.821,969 667.142,011	19.113	17	535.821,969 667.142,011	18	535.810,668 667.128,131	17.899	18	535.810,668 667.128,131	19	535.801,308 667.118,523	13.414
19	535.801,308 667.118,523	20	535.785,458 667.102,253	22.714	20	535.785,458 667.102,253	21	535.771,299 667.087,719	20.291	21	535.771,299 667.087,719	22	535.791,871 667.062,48	32.561
22	535.791,871 667.062,48	23	535.756,026 667.036,945	44.01	23	535.756,026 667.036,945	24	535.736,03 667.021,025	25.559	24	535.736,03 667.021,025	25	535.729,847 667.007,938	14.474
25	535.729,847 667.007,938	26	535.718,982 666.999,092	14.011	26	535.718,982 666.999,092	27	535.710,096 666.989,811	12.849	27	535.710,096 666.989,811	28	535.704,069 666.980,224	11.324
28	535.704,069 666.980,224	29	535.705,371 666.968,444	11.852	29	535.705,371 666.968,444	30	535.719,113 666.955,032	19.202	30	535.719,113 666.955,032	31	535.713,19 666.939,561	16.566
31	535.713,19 666.939,561	32	535.714,399 666.927,836	11.787	32	535.714,399 666.927,836	33	535.714,617 666.920,374	7.465	33	535.714,617 666.920,374	34	535.714,263 666.913,097	7.286
34	535.714,263 666.913,097	35	535.714,014 666.908,723	4.381	35	535.714,014 666.908,723	36	535.727,538 666.917,203	15.963	36	535.727,538 666.917,203	37	535.734,9 666.923,579	9.739
37	535.734,9 666.923,579	38	535.746,648 666.932,023	14.468	38	535.746,648 666.932,023	39	535.749,128 666.936,424	5.052	39	535.749,128 666.936,424	40	535.739,058 666.946,986	14.593
40	535.739,058 666.946,986	41	535.731,026 666.955,93	12.021	41	535.731,026 666.955,93	42	535.726,429 666.959,47	5.802	42	535.726,429 666.959,47	43	535.725,587 666.960,751	1.533
43	535.725,587 666.960,751	44	535.726,18 666.992,557	31.812	44	535.726,18 666.992,557	45	535.734,26 666.998,322	9.926	45	535.734,26 666.998,322	46	535.744,793 667.007,939	14.263
46	535.744,793 667.007,939	47	535.758,526 667.017,04	16.475	47	535.758,526 667.017,04	48	535.770,442 667.025,478	14.601	48	535.770,442 667.025,478	49	535.780,93 667.034,03	13.533
49	535.780,93 667.034,03	50	535.805,442 667.053,803	31.493	50	535.805,442 667.053,803	51	535.815,852 667.064,337	14.81	51	535.815,852 667.064,337	52	535.833,92 667.084,651	27.187
52	535.833,92 667.084,651	53	535.847,767 667.099,31	20.165	53	535.847,767 667.099,31	54	535.866,502 667.122,5	29.812	54	535.866,502 667.122,5	55	535.870,665 667.129,424	8.079
55	535.870,665 667.129,424	56	535.874,784 667.136,447	8.142	56	535.874,784 667.136,447	57	535.876,653 667.140,043	4.053	57	535.876,653 667.140,043	58	535.879,246 667.143,866	4.619
58	535.879,246 667.143,866	59	535.881,009 667.147,058	3.647	59	535.881,009 667.147,058	60	535.881,635 667.148,762	1.815	60	535.881,635 667.148,762	1	535.882,186 667.151,391	2.686

\*\* Lungimile segmentelor sunt determinate în planul de proiecție Stereo 70 și sunt rotunjite la 1 milimetru.

\*\*\* Distanța dintre puncte este formată din segmente cumulate ce sunt mai mici decât valoarea 1 milimetru.





## DATE DESPRE IMOBILUL NR. 3555

Oficiul de Cadastru și Publicitate Imobiliară SUCEAVA  
Biroul de Cadastru și Publicitate Imobiliară Campulung Moldovenesc

## A. Partea I. Descrierea imobilului

TEREN Necunoscut

Adresa: Loc. Pojorâta, Str Izvorul Giumalău, Nr. 154, 156, Jud. Suceava

Nr. Crt	Nr cadastral Nr. topografic	Suprafața* (mp)	Observații / Referințe
A1	34994	23.478	Sector cadastral:49 Teren neimprejmuț; Provenit din CF 34994, nr. cad. 34994, CF 34950, 34953, nr. top. 3331/4, 2237/2

## Construcții

Crt	Nr cadastral Nr. topografic	Adresa	Observații / Referințe
A1.1		Loc. Pojorâta, Str Izvorul Giumalău, Nr. 154, 156, Jud. Suceava	Nr. niveluri:2; S. construita la sol:94 mp; S. construita desfasurata:173 mp; Casă de locuit, P+M, din lemn, din 1975
A1.2		Loc. Pojorâta, Str Izvorul Giumalău, Nr. 154, 156, Jud. Suceava	Nr. niveluri:1; S. construita la sol:30 mp; S. construita desfasurata:30 mp; Anexă, P, constructie din lemn, din 1975
A1.3		Loc. Pojorâta, Str Izvorul Giumalău, Nr. 154, 156, Jud. Suceava	Nr. niveluri:1; S. construita la sol:32 mp; S. construita desfasurata:32 mp; Anexă, P, constructie din lemn, din 1975
A1.4		Loc. Pojorâta, Str Izvorul Giumalău, Nr. 154, 156, Jud. Suceava	Nr. niveluri:1; S. construita la sol:10 mp; S. construita desfasurata:10 mp; Anexă, P, constructie din lemn
A1.5		Loc. Pojorâta, Str Izvorul Giumalău, Nr. 154, 156, Jud. Suceava	Nr. niveluri:1; S. construita la sol:11 mp; S. construita desfasurata:11 mp; Anexă, P, constructie din lemn
A1.6		Loc. Pojorâta, Str Izvorul Giumalău, Nr. 154, 156, Jud. Suceava	Nr. niveluri:2; S. construita la sol:59 mp; S. construita desfasurata:111 mp; Casă de locuit, P+E, constructie din zidarie si lemn
A1.7		Loc. Pojorâta, Str Izvorul Giumalău, Nr. 154, 156, Jud. Suceava	Nr. niveluri:1; S. construita la sol:29 mp; S. construita desfasurata:29 mp; Anexă, P, constructie din lemn
A1.8		Loc. Pojorâta, Str Izvorul Giumalău, Nr. 154, 156, Jud. Suceava	Nr. niveluri:1; S. construita la sol:24 mp; S. construita desfasurata:24 mp; Anexă, P, constructie din lemn
A1.9		Loc. Pojorâta, Str Izvorul Giumalău, Nr. 154, 156, Jud. Suceava	Nr. niveluri:1; S. construita la sol:17 mp; S. construita desfasurata:17 mp; Anexă, P, constructie din lemn
A1.10		Loc. Pojorâta, Str Izvorul Giumalău, Nr. 154, 156, Jud. Suceava	Nr. niveluri:1; S. construita la sol:7 mp; S. construita desfasurata:7 mp; Anexă, P, constructie din lemn

## B. Partea II. Proprietari și acte

Inscrieri privitoare la dreptul de proprietate și alte drepturi reale		Referințe
<b>3555 / 08/12/2022</b>		
Act Normativ nr. Legea nr. 7, din 13/03/1996 emis de Parlamentul României;		
B1	Intabulare, drept de PROPRIETATE, dobandit prin Lege, cota actuala 1/1 1) NEIDENTIFICAT NEIDENTIFICAT	A1
<b>8073 / 12/05/2022</b>		
Act Notarial nr. 1183, din 12/05/2022 emis de Rotaru Dorina;		
B2	se noteaza posesia, cu titlu de donatie 1) POENARI FANICA-FLORENTINA 2) POENARI LAURENȚIU	A1
B3	Intabulare, drept de PROPRIETATE bun propriu cu titlu de donatie, dobandit prin Conventie, cota actuala 1/2 1) POENARI LAURENȚIU	A1.1, A1.2, A1.3
B4	Intabulare, drept de PROPRIETATE bun propriu cu titlu de donatie, dobandit prin Conventie, cota actuala 1/2 1) POENARI FANICA-FLORENTINA	A1.1, A1.2, A1.3
<b>3555 / 08/12/2022</b>		
Act Administrativ nr. Adeverință nr. 1700, din 02/11/2022 emis de Primăria Comunei Pojorâta;		
B5	Intabulare, drept de PROPRIETATE, dobandit prin Lege, cota actuala 1/1 1) POENARI FANICA-FLORENTINA 2) POENARI LAURENȚIU	A1.4, A1.5, A1.6, A1.7, A1.8, A1.9, A1.10

**C. Partea III. SARCINI .**

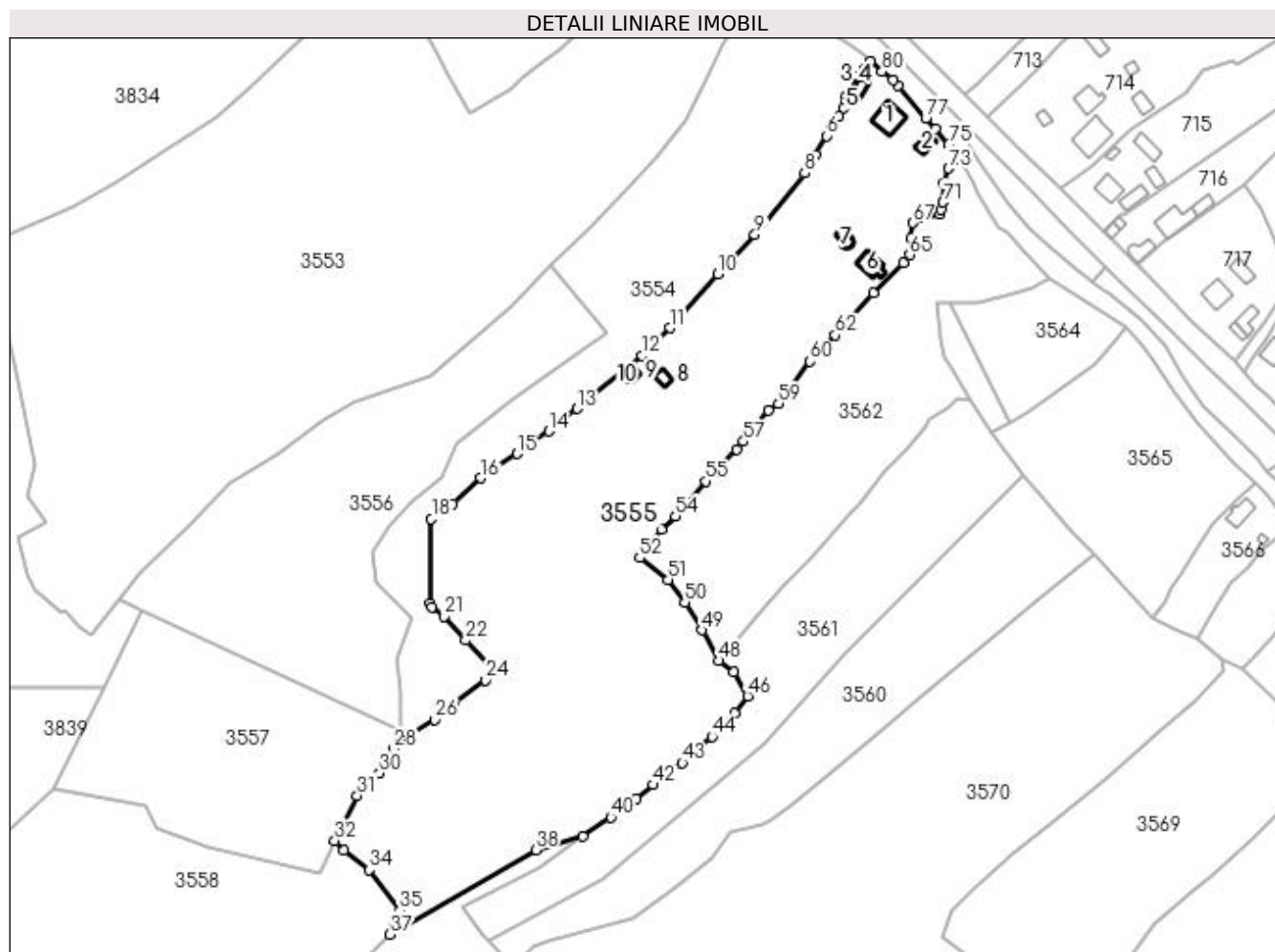
Inscrieri privind dezmembramintele dreptului de proprietate, drepturi reale de garanție și sarcini	Referințe
NU SUNT	

## Anexa Nr. 1 La Partea I

## Teren

Nr cadastral	Suprafața (mp)*	Observații / Referințe
34994	23.478	Provenit din CF 34994, nr. cad. 34994, CF 34950, 34953, nr. top. 3331/4, 2237/2

\* Suprafața este determinată în planul de proiecție Stereo 70.



## Date referitoare la teren

Crt	Categorie folosință	Intra vilan	Suprafața (mp)	Tarla	Parcelă	Nr. topo	Observații / Referințe
1	curți constructii	DA	1.094	-	-	-	
2	faneata	NU	1.456	-	-	-	
3	faneata	DA	20.928	-	-	-	

## Date referitoare la construcții

Crt	Număr	Destinație construcție	Supraf. (mp)	Situație juridică	Observații / Referințe
A1.1		construcții de locuințe	94	Cu acte	Nr. niveluri:2; S. construită la sol:94 mp; S. construită desfasurata:173 mp; Casă de locuit, P+M, din lemn, din 1975
A1.2		construcții anexa	30	Cu acte	Nr. niveluri:1; S. construită la sol:30 mp; S. construită desfasurata:30 mp; Anexă, P, construcție din lemn, din 1975
A1.3		construcții anexa	32	Cu acte	Nr. niveluri:1; S. construită la sol:32 mp; S. construită desfasurata:32 mp; Anexă, P, construcție din lemn, din 1975
A1.4		construcții anexa	10	Cu acte	Nr. niveluri:1; S. construită la sol:10 mp; S. construită desfasurata:10 mp; Anexă, P, construcție din lemn
A1.5		construcții anexa	11	Cu acte	Nr. niveluri:1; S. construită la sol:11 mp; S. construită desfasurata:11 mp; Anexă, P, construcție din lemn
A1.6		construcții de locuințe	59	Cu acte	Nr. niveluri:2; S. construită la sol:59 mp; S. construită desfasurata:111 mp; Casă de locuit, P+E, construcție din zidarie și lemn

Crt	Număr	Destinație construcție	Supraf. (mp)	Situație juridică	Observații / Referințe
A1.7		construcții anexa	29	Cu acte	Nr. niveluri:1; S. construita la sol:29 mp; S. construita desfasurata:29 mp; Anexă, P, construcție din lemn
A1.8		construcții anexa	24	Cu acte	Nr. niveluri:1; S. construita la sol:24 mp; S. construita desfasurata:24 mp; Anexă, P, construcție din lemn
A1.9		construcții anexa	17	Cu acte	Nr. niveluri:1; S. construita la sol:17 mp; S. construita desfasurata:17 mp; Anexă, P, construcție din lemn
A1.10		construcții anexa	7	Cu acte	Nr. niveluri:1; S. construita la sol:7 mp; S. construita desfasurata:7 mp; Anexă, P, construcție din lemn

**Lungime Segmente**

1) Valorile lungimilor segmentelor sunt obținute din proiecție în plan.

Punct început	X / Y	Punct sfârșit	X / Y	Lungime segment	Punct început	X / Y	Punct sfârșit	X / Y	Lungime segment	Punct început	X / Y	Punct sfârșit	X / Y	Lungime segment
1	535.882,186 667.151,391	2	535.881,635 667.148,762	2.686	2	535.881,635 667.148,762	3	535.881,009 667.147,058	1.815	3	535.881,009 667.147,058	4	535.879,246 667.143,866	3.647
4	535.879,246 667.143,866	5	535.876,653 667.140,043	4.619	5	535.876,653 667.140,043	6	535.874,784 667.136,447	4.053	6	535.874,784 667.136,447	7	535.870,665 667.129,424	8.142
7	535.870,665 667.129,424	8	535.866,502 667.122,5	8.079	8	535.866,502 667.122,5	9	535.847,767 667.099,31	29.81 2	9	535.847,767 667.099,31	10	535.833,92 667.084,651	20.16 5
10	535.833,92 667.084,651	11	535.815,852 667.064,337	27.18 7	11	535.815,852 667.064,337	12	535.805,442 667.053,803	14.81	12	535.805,442 667.053,803	13	535.780,93 667.034,03	31.49 3
13	535.780,93 667.034,03	14	535.770,442 667.025,478	13.53 3	14	535.770,442 667.025,478	15	535.758,526 667.017,04	14.60 1	15	535.758,526 667.017,04	16	535.744,793 667.007,939	16.47 5
16	535.744,793 667.007,939	17	535.734,26 666.998,322	14.26 3	17	535.734,26 666.998,322	18	535.726,18 666.992,557	9.926	18	535.726,18 666.992,557	19	535.725,587 666.960,751	31.81 2
19	535.725,587 666.960,751	20	535.726,429 666.959,47	1.533	20	535.726,429 666.959,47	21	535.731,026 666.955,93	5.802	21	535.731,026 666.955,93	22	535.739,058 666.946,986	12.02 1
22	535.739,058 666.946,986	23	535.749,128 666.936,424	14.59 3	23	535.749,128 666.936,424	24	535.746,648 666.932,023	5.052	24	535.746,648 666.932,023	25	535.734,9 666.923,579	14.46 8
25	535.734,9 666.923,579	26	535.727,538 666.917,203	9.739	26	535.727,538 666.917,203	27	535.714,014 666.908,723	15.96 3	27	535.714,014 666.908,723	28	535.712,039 666.906,233	3.178
28	535.712,039 666.906,233	29	535.708,783 666.900,07	6.97	29	535.708,783 666.900,07	30	535.706,606 666.897,102	3.681	30	535.706,606 666.897,102	31	535.698,335 666.888,628	11.84 1
31	535.698,335 666.888,628	32	535.689,823 666.871,793	18.86 5	32	535.689,823 666.871,793	33	535.693,192 666.868,086	5.009	33	535.693,192 666.868,086	34	535.702,951 666.860,659	12.26 4
34	535.702,951 666.860,659	35	535.714,239 666.845,569	18.84 5	35	535.714,239 666.845,569	36	535.712,014 666.841,975	4.227	36	535.712,014 666.841,975	37	535.710,589 666.836,504	5.654
37	535.710,589 666.836,504	38	535.765,398 666.868,204	63.31 6	38	535.765,398 666.868,204	39	535.783,092 666.873,244	18.39 8	39	535.783,092 666.873,244	40	535.793,655 666.880,541	12.83 8
40	535.793,655 666.880,541	41	535.803,084 666.887,52	11.73 1	41	535.803,084 666.887,52	42	535.809,522 666.892,668	8.243	42	535.809,522 666.892,668	43	535.820,51 666.900,864	13.70 8
43	535.820,51 666.900,864	44	535.831,688 666.910,714	14.89 9	44	535.831,688 666.910,714	45	535.840,289 666.919,701	12.44	45	535.840,289 666.919,701	46	535.845,084 666.926,072	7.974
46	535.845,084 666.926,072	47	535.839,911 666.935,127	10.42 8	47	535.839,911 666.935,127	48	535.834,181 666.939,272	7.072	48	535.834,181 666.939,272	49	535.827,838 666.950,79	13.14 9
49	535.827,838 666.950,79	50	535.821,373 666.961,311	12.34 9	50	535.821,373 666.961,311	51	535.815,13 666.969,751	10.49 8	51	535.815,13 666.969,751	52	535.804,447 666.977,986	13.48 9
52	535.804,447 666.977,986	53	535.812,567 666.988,712	13.45 3	53	535.812,567 666.988,712	54	535.817,929 666.993,565	7.232	54	535.817,929 666.993,565	55	535.829,437 667.006,688	17.45 4
55	535.829,437 667.006,688	56	535.840,983 667.018,716	16.67 3	56	535.840,983 667.018,716	57	535.843,546 667.021,609	3.865	57	535.843,546 667.021,609	58	535.852,777 667.033,305	14.9
58	535.852,777 667.033,305	59	535.856,697 667.035,829	4.662	59	535.856,697 667.035,829	60	535.868,45 667.051,677	19.73	60	535.868,45 667.051,677	61	535.873,125 667.056,554	6.756
61	535.873,125 667.056,554	62	535.877,968 667.061,598	6.993	62	535.877,968 667.061,598	63	535.892,517 667.077,328	21.42 7	63	535.892,517 667.077,328	64	535.903,54 667.088,665	15.81 2
64	535.903,54 667.088,665	65	535.906,043 667.091,764	3.984	65	535.906,043 667.091,764	66	535.906,51 667.098,01	6.263	66	535.906,51 667.098,01	67	535.906,992 667.103,73	5.74
67	535.906,992 667.103,73	68	535.910,152 667.105,634	3.689	68	535.910,152 667.105,634	69	535.917,219 667.107,049	7.207	69	535.917,219 667.107,049	70	535.917,713 667.108,872	1.889
70	535.917,713 667.108,872	71	535.918,544 667.111,503	2.759	71	535.918,544 667.111,503	72	535.918,806 667.118,634	7.136	72	535.918,806 667.118,634	73	535.920,672 667.124,251	5.919
73	535.920,672 667.124,251	74	535.924,708 667.127,869	5.42	74	535.924,708 667.127,869	75	535.920,682 667.133,225	6.7	75	535.920,682 667.133,225	76	535.915,625 667.138,973	7.656



Punct început	X / Y	Punct sfârşit	X / Y	Lungime segment	Punct început	X / Y	Punct sfârşit	X / Y	Lungime segment	Punct început	X / Y	Punct sfârşit	X / Y	Lungime segment
76	535.915,625 667.138,973	77	535.912,03 667.143,013	5.408	77	535.912,03 667.143,013	78	535.901,688 667.155,187	15.974	78	535.901,688 667.155,187	79	535.899,625 667.157,348	2.988
79	535.899,625 667.157,348	80	535.895,541 667.160,668	5.263	80	535.895,541 667.160,668	81	535.891,151 667.164,4	5.762	81	535.891,151 667.164,4	82	535.889,047 667.161,755	3.38
82	535.889,047 667.161,755	83	535.886,779 667.158,509	3.96	83	535.886,779 667.158,509	1	535.882,186 667.151,391	8.471					

\*\* Lungimile segmentelor sunt determinate în planul de proiecție Stereo 70 și sunt rotunjite la 1 milimetru.

\*\*\* Distanța dintre puncte este formată din segmente cumulate ce sunt mai mici decât valoarea 1 milimetru.



**DATE DESPRE IMOBILUL NR. 3556**

Oficiul de Cadastru și Publicitate Imobiliară SUCEAVA  
Biroul de Cadastru și Publicitate Imobiliară Campulung Moldovenesc

**A. Partea I. Descrierea imobilului**

TEREN Extravilan

Adresa: Jud. Suceava, Loc numit IZVOR

Nr. Crt	Nr cadastral Nr. topografic	Suprafața* (mp)	Observații / Referințe
A1	34953	10.000	Sector cadastral:49 Teren neimprejmuit; CF 34953, 34951, 34954, nr. top. 2236, 2237/1, 3331/2, parte din nr. top. 3331/6, U.P. II, U.A. 88C

**B. Partea II. Proprietari și acte**

Inscrieri privitoare la dreptul de proprietate și alte drepturi reale	Referințe
<b>3556 / 08/12/2022</b>	
Act Administrativ nr. Titlu de proprietate nr. 22, din 08/03/1993 emis de Comisia Județeană Suceava;	
B1	A1
Intabulare, drept de PROPRIETATE, dobândit prin Reconstituire, cota actuala 1/1	
1) LAZAR SILVIA, LIPSĂ CNP	
2) LUCĂU VICTORIA, LIPSĂ CNP	

**C. Partea III. SARCINI .**

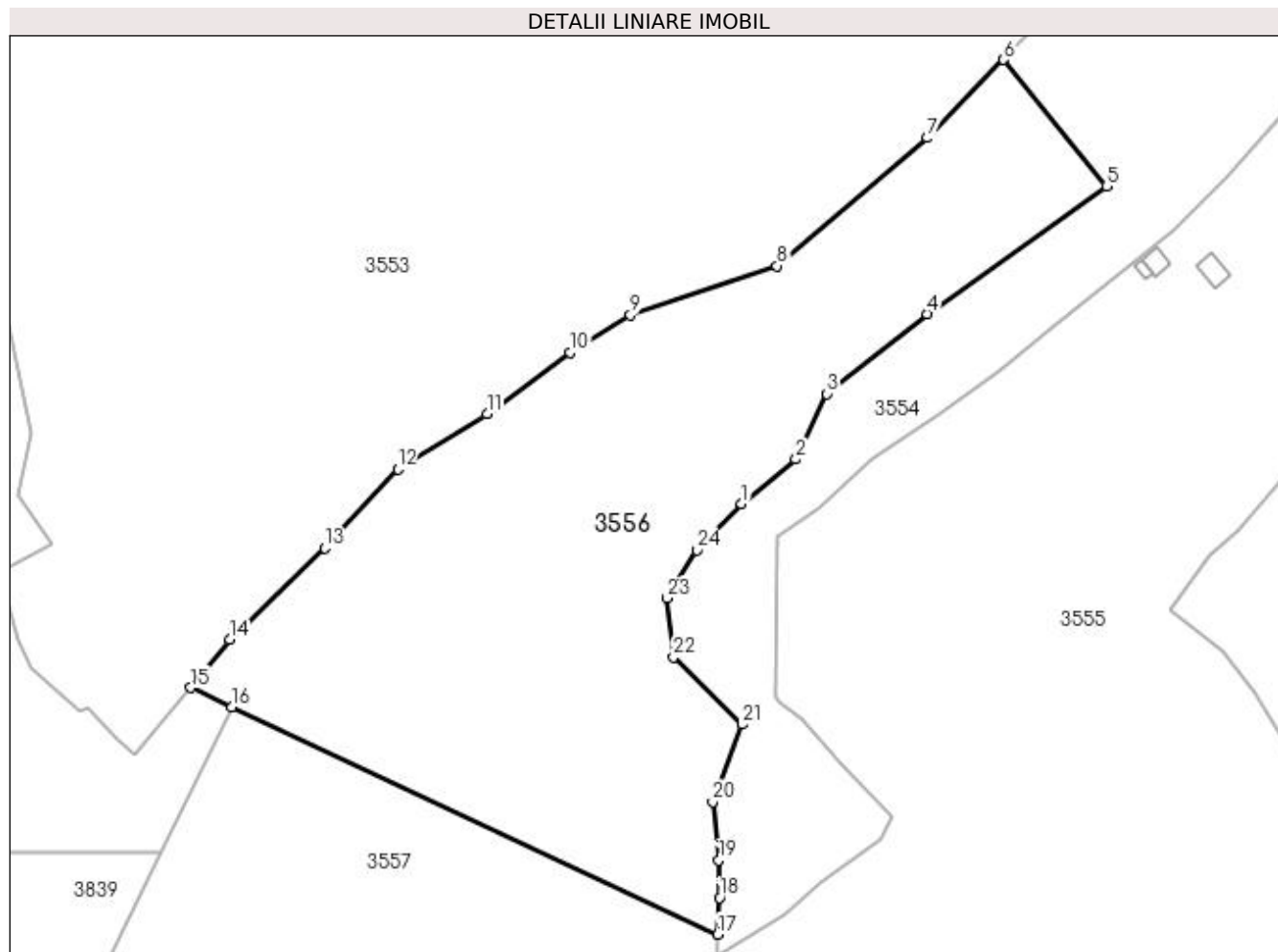
Inscrieri privind dezmembramintele dreptului de proprietate, drepturi reale de garanție și sarcini	Referințe
NU SUNT	

## Anexa Nr. 1 La Partea I

## Teren

Nr cadastral	Suprafața (mp)*	Observații / Referințe
34953	10.000	CF 34953, 34951, 34954, nr. top. 2236, 2237/1, 3331/2, parte din nr. top. 3331/6, U. P. II, U.A. 88C

\* Suprafața este determinată în planul de proiecție Stereo 70.



## Date referitoare la teren

Crt	Categorie folosință	Intra vilan	Suprafața (mp)	Tarla	Parcelă	Nr. topo	Observații / Referințe
1	padure	NU	10.000	-	-	-	

## Lungime Segmente

1) Valorile lungimilor segmentelor sunt obținute din proiecție în plan.

Punct început	X / Y	Punct sfârșit	X / Y	Lungime segment (** (m)
1	535.718,982 666.999,092	2	535.729,847 667.007,938	14.011
3	535.736,03 667.021,025	4	535.756,026 667.036,945	25.559
5	535.791,871 667.062,48	6	535.771,299 667.087,719	32.561
7	535.756,108 667.072,126	8	535.726,058 667.046,544	39.464
9	535.696,775 667.036,719	10	535.684,743 667.029,231	14.172

Punct început	X / Y	Punct sfârșit	X / Y	Lungime segment (** (m)
2	535.729,847 667.007,938	3	535.736,03 667.021,025	14.474
4	535.756,026 667.036,945	5	535.791,871 667.062,48	44.01
6	535.771,299 667.087,719	7	535.756,108 667.072,126	21.769
8	535.726,058 667.046,544	9	535.696,775 667.036,719	30.887
10	535.684,743 667.029,231	11	535.668,144 667.016,995	20.622

Punct început	X / Y	Punct sfârșit	X / Y	Lungime segment (** (m))
11	535.668,144 667.016,995	12	535.650,343 667.005,976	20.935
13	535.635,694 666.990,269	14	535.616,727 666.971,987	26.343
15	535.608,971 666.962,326	16	535.617,193 666.958,482	9.076
17	535.714,263 666.913,097	18	535.714,617 666.920,374	7.286
19	535.714,399 666.927,836	20	535.713,19 666.939,561	11.787
21	535.719,113 666.955,032	22	535.705,371 666.968,444	19.202
23	535.704,069 666.980,224	24	535.710,096 666.989,811	11.324

Punct început	X / Y	Punct sfârșit	X / Y	Lungime segment (** (m))
12	535.650,343 667.005,976	13	535.635,694 666.990,269	21.478
14	535.616,727 666.971,987	15	535.608,971 666.962,326	12.389
16	535.617,193 666.958,482	17	535.714,263 666.913,097	107.156
18	535.714,617 666.920,374	19	535.714,399 666.927,836	7.465
20	535.713,19 666.939,561	21	535.719,113 666.955,032	16.566
22	535.705,371 666.968,444	23	535.704,069 666.980,224	11.852
24	535.710,096 666.989,811	1	535.718,982 666.999,092	12.849

\*\* Lungimile segmentelor sunt determinate în planul de proiecție Stereo 70 și sunt rotunjite la 1 milimetru.

\*\*\* Distanța dintre puncte este formată din segmente cumulate ce sunt mai mici decât valoarea 1 milimetru.



**DATE DESPRE IMOBILUL NR. 3557**

Oficiul de Cadastru și Publicitate Imobiliară SUCEAVA  
Biroul de Cadastru și Publicitate Imobiliară Campulung Moldovenesc

**A. Partea I. Descrierea imobilului**

TEREN Extravilan

Adresa: Jud. Suceava, Loc numit IZVOR

Nr. Crt	Nr cadastral Nr. topografic	Suprafața* (mp)	Observații / Referințe
A1		7.200	Sector cadastral:49 Teren neimprejmuit; U.P. II, U.A. 100

**B. Partea II. Proprietari și acte**

Inscrieri privitoare la dreptul de proprietate și alte drepturi reale		Referințe
<b>3557 / 07/12/2022</b>		
Act Administrativ nr. Titlu de proprietate nr. 607, din 09/11/2003 emis de Comisia Județeană Suceava;		
B1	Intabulare, drept de PROPRIETATE, dobândit prin Reconstituire, cota actuala 1/1 1) LUCĂU VICTORIA, LIPSĂ CNP	A1

**C. Partea III. SARCINI .**

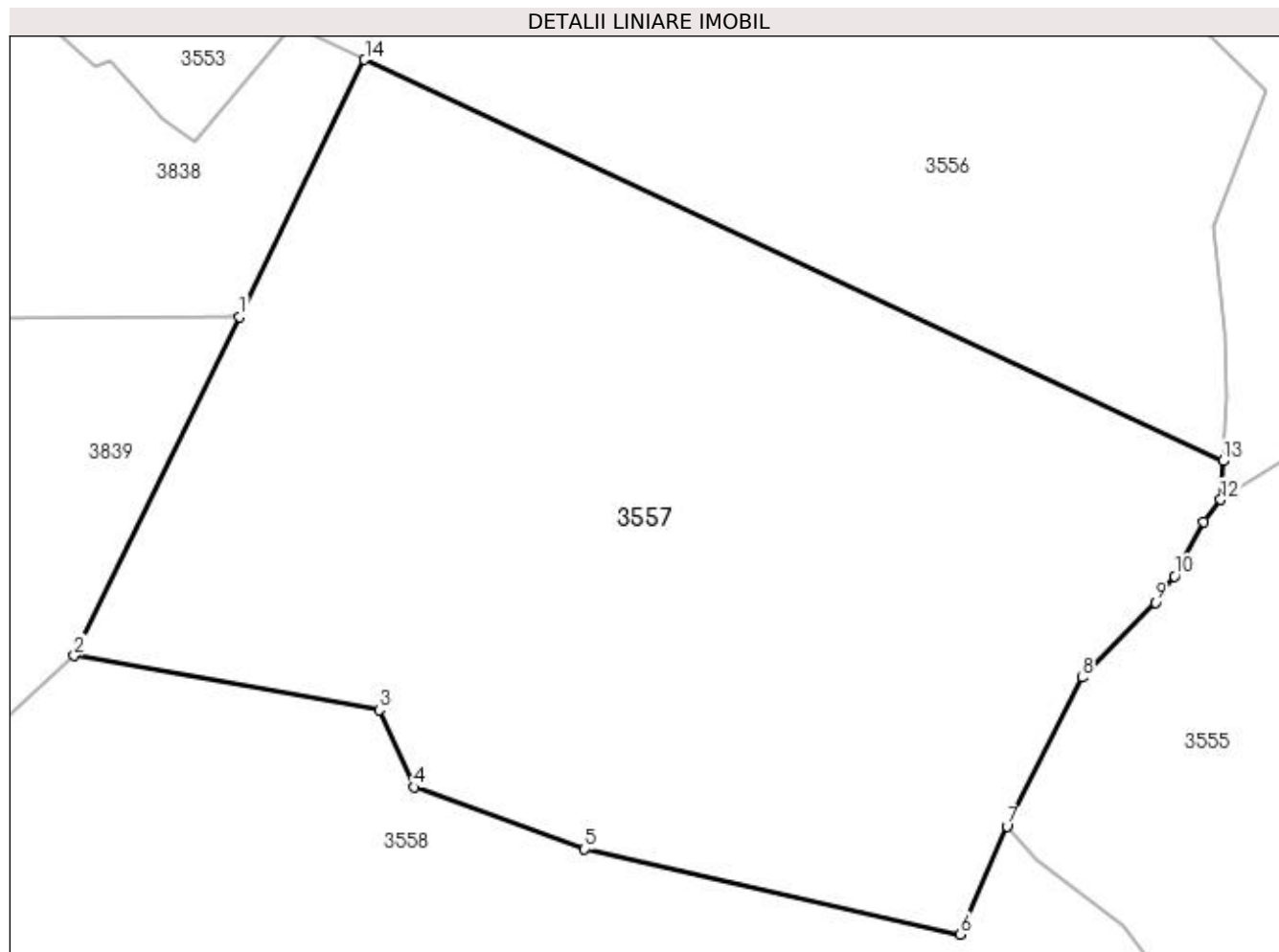
Inscrieri privind dezmembramintele dreptului de proprietate, drepturi reale de garanție și sarcini	Referințe
NU SUNT	

## Anexa Nr. 1 La Partea I

## Teren

Nr cadastral	Suprafața (mp)*	Observații / Referințe
	7.200	U.P. II, U.A. 100

\* Suprafața este determinată în planul de proiecție Stereo 70.



## Date referitoare la teren

Crt	Categorie folosință	Intravilan	Suprafața (mp)	Tarla	Parcelă	Nr. topo	Observații / Referințe
1	padure	NU	7.200	-	-	-	

## Lungime Segmente

1) Valorile lungimilor segmentelor sunt obținute din proiecție în plan.

Punct început	X / Y	Punct sfârșit	X / Y	Lungime segment (** (m)
1	535.603,015 666.929,386	2	535.584,343 666.891,07	42.623
2	535.584,343 666.891,07	3	535.618,85 666.884,947	35.046
3	535.618,85 666.884,947	4	535.622,781 666.876,238	9.555
4	535.622,781 666.876,238	5	535.642,055 666.869,217	20.513
5	535.642,055 666.869,217	6	535.684,579 666.859,586	43.601



Punct început	X / Y	Punct sfârșit	X / Y	Lungime segment (** (m)
6	535.684,579 666.859,586	7	535.689,823 666.871,793	13.286
7	535.689,823 666.871,793	8	535.698,335 666.888,628	18.865
8	535.698,335 666.888,628	9	535.706,606 666.897,102	11.841
9	535.706,606 666.897,102	10	535.708,783 666.900,07	3.681
10	535.708,783 666.900,07	11	535.712,039 666.906,233	6.97
11	535.712,039 666.906,233	12	535.714,014 666.908,723	3.178
12	535.714,014 666.908,723	13	535.714,263 666.913,097	4.381
13	535.714,263 666.913,097	14	535.617,193 666.958,482	107.156
14	535.617,193 666.958,482	1	535.603,015 666.929,386	32.367

\*\* Lungimile segmentelor sunt determinate în planul de proiecție Stereo 70 și sunt rotunjite la 1 milimetru.

\*\*\* Distanța dintre puncte este formată din segmente cumulate ce sunt mai mici decât valoarea 1 milimetru.



**DATE DESPRE IMOBILUL NR. 3558**

Oficiul de Cadastru și Publicitate Imobiliară SUCEAVA  
Biroul de Cadastru și Publicitate Imobiliară Campulung Moldovenesc

**A. Partea I. Descrierea imobilului**

TEREN Extravilan

Adresa: Jud. Suceava, Loc numit IZVOR

Nr. Crt	Nr cadastral Nr. topografic	Suprafața* (mp)	Observații / Referințe
A1	34954	24.272	Sector cadastral:49 Teren neimprejmuit; CF 34954, nr. top. 3331/5, parte din nr. top. 3331/6

**B. Partea II. Proprietari și acte**

Inscrieri privitoare la dreptul de proprietate și alte drepturi reale	Referințe
<b>3558 / 07/12/2022</b>	
Act Normativ nr. Lege nr. 7, din 12/03/1996 emis de Parlamentul României;	
B1	A1
Intabulare, drept de PROPRIETATE, dobândit prin Lege, cota actuala 1/1 1) NEIDENTIFICAT NEIDENTIFICAT	
Act Administrativ nr. Adeverință nr. 1251, din 23/10/2022 emis de Primăria Comunei Pojorâta;	
B2	A1
Se notează posesia faptică în favoarea lui 1) BEDRULE GAVRIL 2) BEDRULE GEORGETA	

**C. Partea III. SARCINI .**

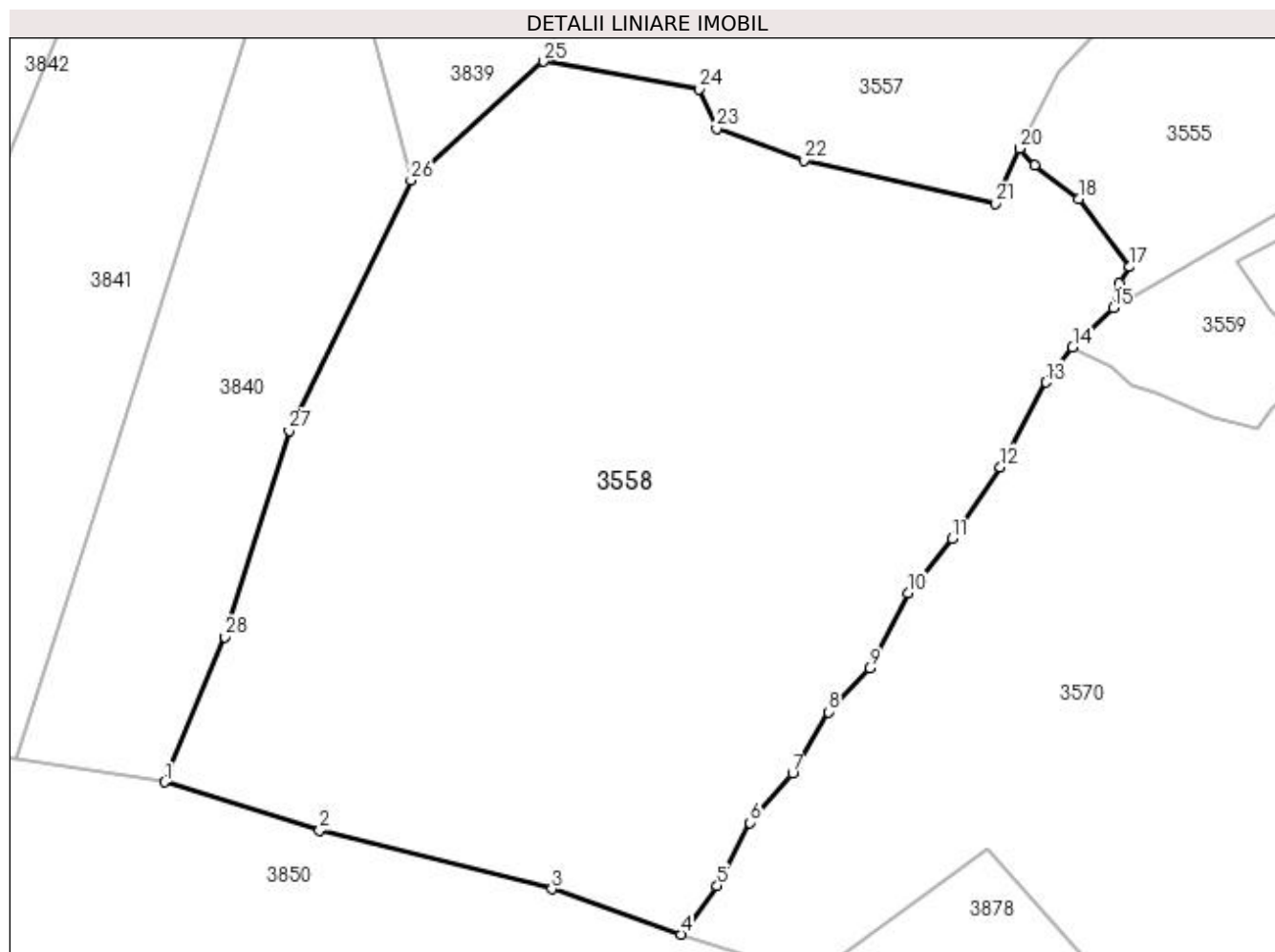
Inscrieri privind dezmembramintele dreptului de proprietate, drepturi reale de garanție și sarcini	Referințe
NU SUNT	

## Anexa Nr. 1 La Partea I

## Teren

Nr cadastral	Suprafața (mp)*	Observații / Referințe
34954	24.272	CF 34954, nr. top. 3331/5, parte din nr. top. 3331/6

\* Suprafața este determinată în planul de proiecție Stereo 70.



## Date referitoare la teren

Crt	Categorie folosință	Intra vilan	Suprafața (mp)	Tarla	Parcelă	Nr. topo	Observații / Referințe
1	faneata	NU	24.272	-	-	-	

## Lungime Segmente

1) Valorile lungimilor segmentelor sunt obținute din proiecție în plan.

Punct început	X / Y	Punct sfârșit	X / Y	Lungime segment (** (m)
1	535.500,452 666.731,544	2	535.534,781 666.720,787	35.975
3	535.586,232 666.707,829	4	535.614,834 666.697,815	30.304
5	535.622,881 666.708,567	6	535.630,123 666.722,55	15.747
7	535.639,539 666.733,471	8	535.647,487 666.747,063	15.745
9	535.656,615 666.756,773	10	535.665,086 666.773,422	18.68

Punct început	X / Y	Punct sfârșit	X / Y	Lungime segment (** (m)
2	535.534,781 666.720,787	3	535.586,232 666.707,829	53.058
4	535.614,834 666.697,815	5	535.622,881 666.708,567	13.43
6	535.630,123 666.722,55	7	535.639,539 666.733,471	14.42
8	535.647,487 666.747,063	9	535.656,615 666.756,773	13.327
10	535.665,086 666.773,422	11	535.674,996 666.785,419	15.561

Punct început	X / Y	Punct sfârșit	X / Y	Lungime segment (** (m)
11	535.674,996 666.785,419	12	535.685,613 666.801,246	19.058
13	535.695,696 666.820,06	14	535.701,603 666.827,794	9.732
15	535.710,589 666.836,504	16	535.712,014 666.841,975	5.654
17	535.714,239 666.845,569	18	535.702,951 666.860,659	18.845
19	535.693,192 666.868,086	20	535.689,823 666.871,793	5.009
21	535.684,579 666.859,586	22	535.642,055 666.869,217	43.601
23	535.622,781 666.876,238	24	535.618,85 666.884,947	9.555
25	535.584,343 666.891,07	26	535.555,068 666.864,728	39.382
27	535.528,046 666.809,284	28	535.513,871 666.763,663	47.772

Punct început	X / Y	Punct sfârșit	X / Y	Lungime segment (** (m)
12	535.685,613 666.801,246	13	535.695,696 666.820,06	21.346
14	535.701,603 666.827,794	15	535.710,589 666.836,504	12.514
16	535.712,014 666.841,975	17	535.714,239 666.845,569	4.227
18	535.702,951 666.860,659	19	535.693,192 666.868,086	12.264
20	535.689,823 666.871,793	21	535.684,579 666.859,586	13.286
22	535.642,055 666.869,217	23	535.622,781 666.876,238	20.513
24	535.618,85 666.884,947	25	535.584,343 666.891,07	35.046
26	535.555,068 666.864,728	27	535.528,046 666.809,284	61.678
28	535.513,871 666.763,663	1	535.500,452 666.731,544	34.809

\*\* Lungimile segmentelor sunt determinate în planul de proiecție Stereo 70 și sunt rotunjite la 1 milimetru.

\*\*\* Distanța dintre puncte este formată din segmente cumulate ce sunt mai mici decât valoarea 1 milimetru.



**DATE DESPRE IMOBILUL NR. 3559**

Oficiul de Cadastru și Publicitate Imobiliară SUCEAVA  
Biroul de Cadastru și Publicitate Imobiliară Campulung Moldovenesc

**A. Partea I. Descrierea imobilului**

TEREN Extravilan

Adresa: Jud. Suceava, Loc numit IZVOR

Nr. Crt	Nr cadastral Nr. topografic	Suprafața* (mp)	Observații / Referințe
A1	34947	1.427	Sector cadastral:49 Teren neimprejmuit; CF 34947, 34221, 34948, parte din nr. top. 2249/1, 2248, 3331/3

**B. Partea II. Proprietari și acte**

Inscrieri privitoare la dreptul de proprietate și alte drepturi reale	Referințe
<b>3559 / 07/12/2022</b>	
Act Normativ nr. Lege nr. 7, din 12/03/1996 emis de Parlamentul României;	
B1	A1
Inscrierea provizorie, drept de PROPRIETATE, dobandit prin Lege, cota actuala 1/1 1) COMUNA POJORÂTA, CIF:4441425	

**C. Partea III. SARCINI .**

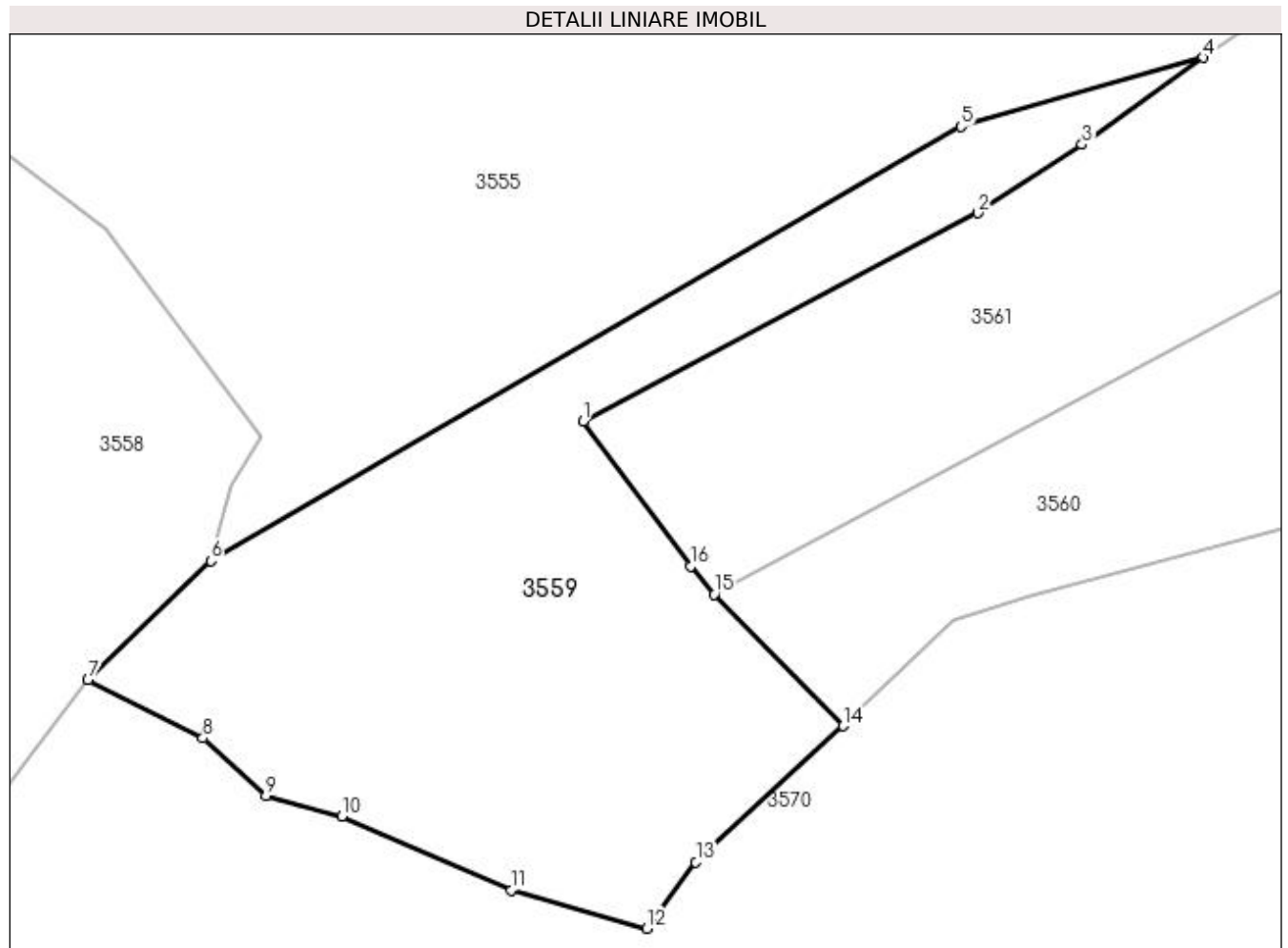
Inscrieri privind dezmembramintele dreptului de proprietate, drepturi reale de garanție și sarcini	Referințe
NU SUNT	

## Anexa Nr. 1 La Partea I

## Teren

Nr cadastral	Suprafața (mp)*	Observații / Referințe
34947	1.427	CF 34947, 34221, 34948, parte din nr. top. 2249/1, 2248, 3331/3

\* Suprafața este determinată în planul de proiecție Stereo 70.



## Date referitoare la teren

Crt	Categorie folosință	Intra vilan	Suprafața (mp)	Tarla	Parcelă	Nr. topo	Observații / Referințe
1	padure	NU	1.427	-	-	-	

## Lungime Segmente

1) Valorile lungimilor segmentelor sunt obținute din proiecție în plan.

Punct început	X / Y	Punct sfârșit	X / Y	Lungime segment (** (m)
1	535.737,781 666.846,703	2	535.766,639 666.861,89	32.61
2	535.766,639 666.861,89	3	535.774,234 666.866,887	9.091
3	535.774,234 666.866,887	4	535.783,092 666.873,244	10.903
4	535.783,092 666.873,244	5	535.765,398 666.868,204	18.398
5	535.765,398 666.868,204	6	535.710,589 666.836,504	63.316



Punct început	X / Y	Punct sfârșit	X / Y	Lungime segment (** (m)
6	535.710,589 666.836,504	7	535.701,603 666.827,794	12.514
7	535.701,603 666.827,794	8	535.710,009 666.823,57	9.408
8	535.710,009 666.823,57	9	535.714,618 666.819,364	6.24
9	535.714,618 666.819,364	10	535.720,177 666.817,873	5.755
10	535.720,177 666.817,873	11	535.732,548 666.812,465	13.501
11	535.732,548 666.812,465	12	535.742,468 666.809,667	10.307
12	535.742,468 666.809,667	13	535.746,03 666.814,499	6.003
13	535.746,03 666.814,499	14	535.756,8 666.824,448	14.662
14	535.756,8 666.824,448	15	535.747,366 666.834,045	13.457
15	535.747,366 666.834,045	16	535.745,657 666.836,118	2.687
16	535.745,657 666.836,118	1	535.737,781 666.846,703	13.194

\*\* Lungimile segmentelor sunt determinate în planul de proiecție Stereo 70 și sunt rotunjite la 1 milimetru.

\*\*\* Distanța dintre puncte este formată din segmente cumulate ce sunt mai mici decât valoarea 1 milimetru.



**DATE DESPRE IMOBILUL NR. 3560**

Oficiul de Cadastru și Publicitate Imobiliară SUCEAVA  
Biroul de Cadastru și Publicitate Imobiliară Campulung Moldovenesc

**A. Partea I. Descrierea imobilului**

TEREN Necunoscut

Adresa: Loc. Pojorâta, Jud. Suceava, Loc numit IZVOR

Nr. Crt	Nr cadastral Nr. topografic	Suprafața* (mp)	Observații / Referințe
A1	35778	6.883	Sector cadastral:49 Teren neimprejmuit; Provenit din CF 35778, nr. top. 3331/31, 2249/11

**B. Partea II. Proprietari și acte**

Inscrieri privitoare la dreptul de proprietate și alte drepturi reale	Referințe
<b>697 / 09/03/1998</b>	
Hotarare Judecatoreasca nr. Sentinta Civila nr. 2913, din 04/09/1997 emis de Judecatoria Campulung Moldovenesc;	
B1	Intabulare, drept de PROPRIETATE, dobandit prin Hotarare Judecatoreasca, cota actuala 1/1 1) <b>RAIA RADU</b>

**C. Partea III. SARCINI .**

Inscrieri privind dezmembramintele dreptului de proprietate, drepturi reale de garanție și sarcini	Referințe
NU SUNT	

## Anexa Nr. 1 La Partea I

## Teren

Nr cadastral	Suprafața (mp)*	Observații / Referințe
35778	6.883	Provenit din CF 35778, nr. top. 3331/31, 2249/11

\* Suprafața este determinată în planul de proiecție Stereo 70.



## Date referitoare la teren

Crt	Categorie folosință	Intra vilan	Suprafața (mp)	Tarla	Parcelă	Nr. topo	Observații / Referințe
1	pasune	DA	3.548	-	-	-	
2	padure	NU	3.335	-	-	-	

## Lungime Segmente

1) Valorile lungimilor segmentelor sunt obținute din proiecție în plan.

Punct început	X / Y	Punct sfârșit	X / Y	Lungime segment (** (m)
1	535.967,122 666.988,068	2	535.954,371 667.002,755	19.45
3	535.948,62 667.009,233	4	535.881,403 666.941,652	95.317
5	535.851,038 666.908,353	6	535.790,67 666.857,236	79.103
7	535.747,366 666.834,045	8	535.756,8 666.824,448	13.457

Punct început	X / Y	Punct sfârșit	X / Y	Lungime segment (** (m)
2	535.954,371 667.002,755	3	535.948,62 667.009,233	8.662
4	535.881,403 666.941,652	5	535.851,038 666.908,353	45.065
6	535.790,67 666.857,236	7	535.747,366 666.834,045	49.123
8	535.756,8 666.824,448	9	535.764,867 666.832,113	11.128

Punct început	X / Y	Punct sfârșit	X / Y	Lungime segment (** (m))
9	535.764,867 666.832,113	10	535.770,433 666.833,931	5.855
11	535.802,233 666.842,35	12	535.817,4 666.854,105	19.189
13	535.831,78 666.864,891	14	535.838,889 666.875,034	12.386
15	535.850,601 666.878,107	16	535.853,487 666.879,11	3.055
17	535.860,868 666.885,142	18	535.876,518 666.897,735	20.087
19	535.893,274 666.911,774	20	535.912,804 666.927,829	25.282
21	535.928,98 666.941,3	22	535.936,587 666.947,408	9.756
23	535.953,314 666.961,721	24	535.964,435 666.971,162	14.588
25	535.975,077 666.979,55	1	535.967,122 666.988,068	11.655

Punct început	X / Y	Punct sfârșit	X / Y	Lungime segment (** (m))
10	535.770,433 666.833,931	11	535.802,233 666.842,35	32.896
12	535.817,4 666.854,105	13	535.831,78 666.864,891	17.976
14	535.838,889 666.875,034	15	535.850,601 666.878,107	12.108
16	535.853,487 666.879,11	17	535.860,868 666.885,142	9.532
18	535.876,518 666.897,735	19	535.893,274 666.911,774	21.86
20	535.912,804 666.927,829	21	535.928,98 666.941,3	21.051
22	535.936,587 666.947,408	23	535.953,314 666.961,721	22.015
24	535.964,435 666.971,162	25	535.975,077 666.979,55	13.55

\*\* Lungimile segmentelor sunt determinate în planul de proiecție Stereo 70 și sunt rotunjite la 1 milimetru.

\*\*\* Distanța dintre puncte este formată din segmente cumulate ce sunt mai mici decât valoarea 1 milimetru.



**DATE DESPRE IMOBILUL NR. 3561**

Oficiul de Cadastru și Publicitate Imobiliară SUCEAVA  
Biroul de Cadastru și Publicitate Imobiliară Campulung Moldovenesc

**A. Partea I. Descrierea imobilului**

TEREN Necunoscut

Adresa: Loc. Pojorâta, Jud. Suceava, Loc numit IZVOR

Nr. Crt	Nr cadastral Nr. topografic	Suprafața* (mp)	Observații / Referințe
A1	35662	6.883	Sector cadastral:49 Teren neimprejmuit; Provenit din CF 35662, nr. top. 2249/10, 3331/30

**B. Partea II. Proprietari și acte**

Inscrieri privitoare la dreptul de proprietate și alte drepturi reale		Referințe
<b>490 / 09/02/1998</b>		
Act Notarial nr. Contract De Vânzare-Cumpărare nr. 245, din 09/02/1998 emis de N.P. Hori Scraba Ilie;		
B1	Intabulare, drept de PROPRIETATE, dobandit prin Conventie, cota actuala 1/1 1) HASNEȘ VERGINIA	A1

**C. Partea III. SARCINI .**

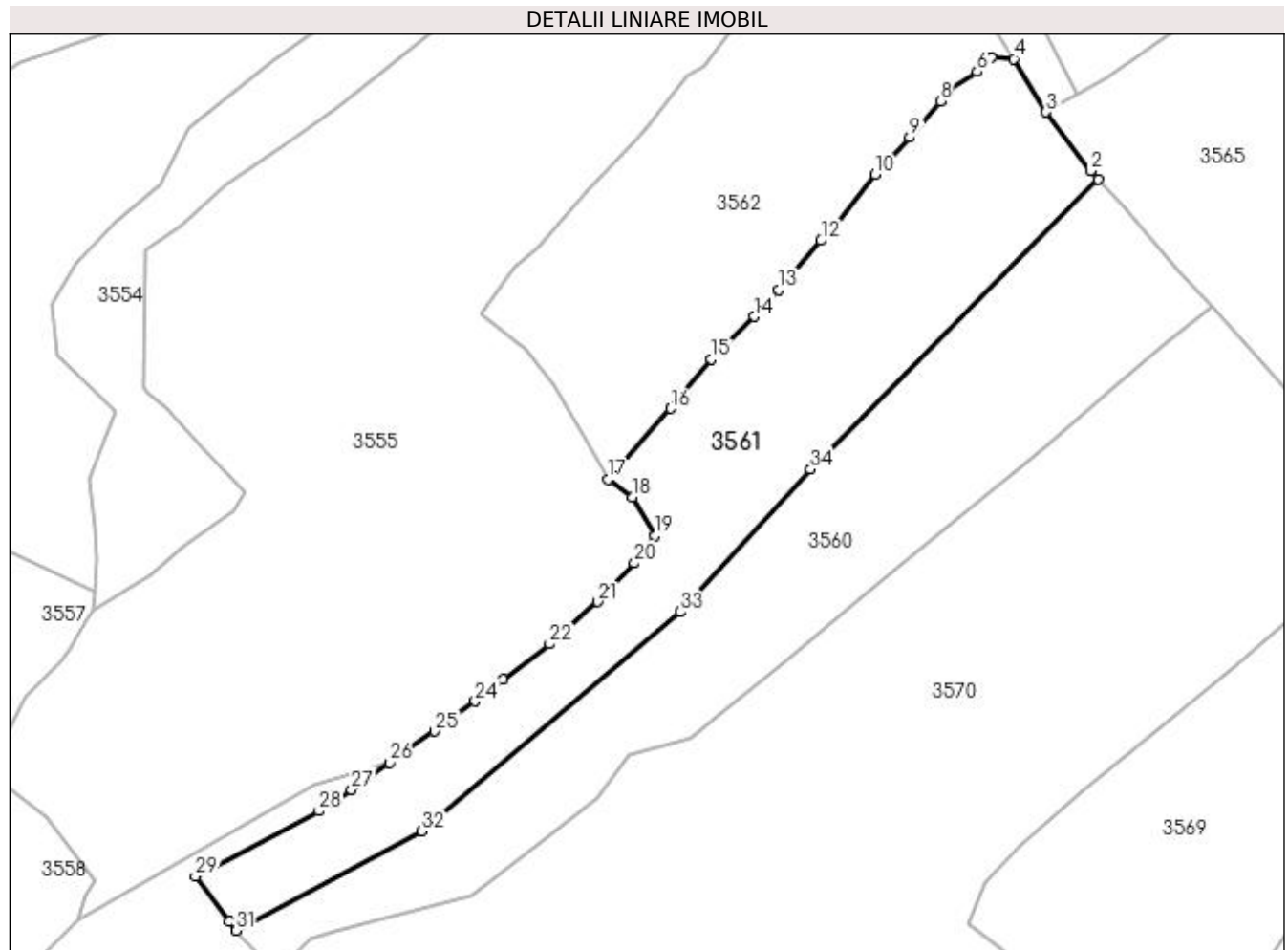
Inscrieri privind dezmembramintele dreptului de proprietate, drepturi reale de garanție și sarcini	Referințe
NU SUNT	

## Anexa Nr. 1 La Partea I

## Teren

Nr cadastral	Suprafața (mp)*	Observații / Referințe
35662	6.883	Provenit din CF 35662, nr. top. 2249/10, 3331/30

\* Suprafața este determinată în planul de proiecție Stereo 70.



## Date referitoare la teren

Crt	Categorie folosință	Intravilan	Suprafața (mp)	Tarla	Parcelă	Nr. topo	Observații / Referințe
1	pasune	DA	3.898	-	-	-	
2	padure	NU	2.985	-	-	-	

## Lungime Segmente

1) Valorile lungimilor segmentelor sunt obținute din proiecție în plan.

Punct început	X / Y	Punct sfârșit	X / Y	Lungime segment (** (m)
1	535.948,62 667.009,233	2	535.946,853 667.011,224	2.662
3	535.936,409 667.024,953	4	535.928,865 667.037,382	14.539
5	535.923,652 667.037,644	6	535.920,258 667.034,349	4.73
7	535.913,453 667.029,766	8	535.911,752 667.027,461	2.865

Punct început	X / Y	Punct sfârșit	X / Y	Lungime segment (** (m)
2	535.946,853 667.011,224	3	535.936,409 667.024,953	17.25
4	535.928,865 667.037,382	5	535.923,652 667.037,644	5.22
6	535.920,258 667.034,349	7	535.913,453 667.029,766	8.204
8	535.911,752 667.027,461	9	535.904,594 667.019,061	11.036



Punct început	X / Y	Punct sfârșit	X / Y	Lungime segment (** (m)
9	535.904,594 667.019,061	10	535.896,528 667.010,432	11.812
11	535.887,078 666.998,384	12	535.883,862 666.994,99	4.676
13	535.873,873 666.983,457	14	535.868,291 666.977,22	8.37
15	535.858,162 666.967,355	16	535.848,705 666.955,775	14.951
17	535.834,181 666.939,272	18	535.839,911 666.935,127	7.072
19	535.845,084 666.926,072	20	535.840,289 666.919,701	7.974
21	535.831,688 666.910,714	22	535.820,51 666.900,864	14.899
23	535.809,522 666.892,668	24	535.803,084 666.887,52	8.243
25	535.793,655 666.880,541	26	535.783,092 666.873,244	12.838
27	535.774,234 666.866,887	28	535.766,639 666.861,89	9.091
29	535.737,781 666.846,703	30	535.745,657 666.836,118	13.194
31	535.747,366 666.834,045	32	535.790,67 666.857,236	49.123
33	535.851,038 666.908,353	34	535.881,403 666.941,652	45.065

Punct început	X / Y	Punct sfârșit	X / Y	Lungime segment (** (m)
10	535.896,528 667.010,432	11	535.887,078 666.998,384	15.312
12	535.883,862 666.994,99	13	535.873,873 666.983,457	15.257
14	535.868,291 666.977,22	15	535.858,162 666.967,355	14.139
16	535.848,705 666.955,775	17	535.834,181 666.939,272	21.984
18	535.839,911 666.935,127	19	535.845,084 666.926,072	10.428
20	535.840,289 666.919,701	21	535.831,688 666.910,714	12.44
22	535.820,51 666.900,864	23	535.809,522 666.892,668	13.708
24	535.803,084 666.887,52	25	535.793,655 666.880,541	11.731
26	535.783,092 666.873,244	27	535.774,234 666.866,887	10.903
28	535.766,639 666.861,89	29	535.737,781 666.846,703	32.61
30	535.745,657 666.836,118	31	535.747,366 666.834,045	2.687
32	535.790,67 666.857,236	33	535.851,038 666.908,353	79.103
34	535.881,403 666.941,652	1	535.948,62 667.009,233	95.317

\*\* Lungimile segmentelor sunt determinate în planul de proiecție Stereo 70 și sunt rotunjite la 1 milimetru.

\*\*\* Distanța dintre puncte este formată din segmente cumulate ce sunt mai mici decât valoarea 1 milimetru.



**DATE DESPRE IMOBILUL NR. 3562**

Oficiul de Cadastru și Publicitate Imobiliară SUCEAVA  
Biroul de Cadastru și Publicitate Imobiliară Campulung Moldovenesc

**A. Partea I. Descrierea imobilului**

TEREN Necunoscut

Adresa: Loc. Pojorâta, Jud. Suceava, Loc numit IZVOR

Nr. Crt	Nr cadastral Nr. topografic	Suprafața* (mp)	Observații / Referințe
A1	35777	8.406	Sector cadastral:49 Teren neimprejmuit; CF 35777, nr. top. 2249/2

**B. Partea II. Proprietari și acte**

Inscrieri privitoare la dreptul de proprietate și alte drepturi reale	Referințe
<b>3562 / 08/12/2022</b>	
Act Normativ nr. Lege nr. 7, din 13/03/1996 emis de Parlamentul României;	
B1	A1
Intabulare, drept de PROPRIETATE, dobândit prin Lege, cota actuala 1/1 1) NEIDENTIFICAT NEIDENTIFICAT	
<b>3562 / 07/12/2022</b>	
Act Administrativ nr. Adeverință nr. 1252, din 24/10/2022 emis de Primăria Comunei Pojorâta;	
B2	A1
Se notează posesia faptică în favoarea lui 1) ROATĂ LILIANA 2) ROATĂ STEFAN	

**C. Partea III. SARCINI .**

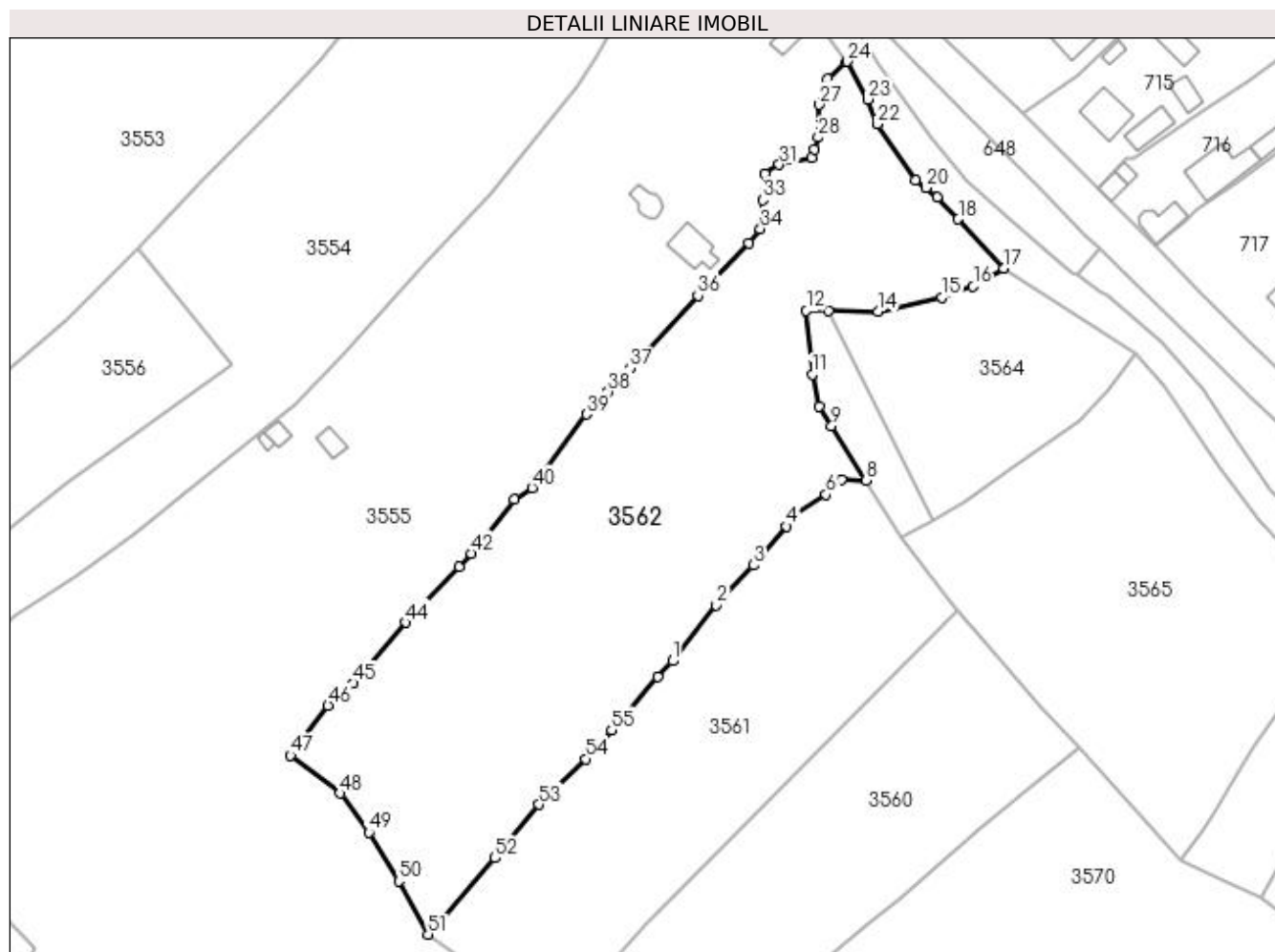
Inscrieri privind dezmembramintele dreptului de proprietate, drepturi reale de garanție și sarcini	Referințe
NU SUNT	

## Anexa Nr. 1 La Partea I

## Teren

Nr cadastral	Suprafața (mp)*	Observații / Referințe
35777	8.406	CF 35777, nr. topo. 2249/2

\* Suprafața este determinată în planul de proiecție Stereo 70.



## Date referitoare la teren

Crt	Categorie folosință	Intravilan	Suprafața (mp)	Tarla	Parcelă	Nr. topo	Observații / Referințe
1	pasune	DA	4.023	-	-	-	
2	pasune	NU	4.383	-	-	-	

## Lungime Segmente

1) Valorile lungimilor segmentelor sunt obținute din proiecție în plan.

Punct început	X / Y	Punct sfârșit	X / Y	Lungime segment	Punct început	X / Y	Punct sfârșit	X / Y	Lungime segment	Punct început	X / Y	Punct sfârșit	X / Y	Lungime segment
1	535.887,078 666.998,384	2	535.896,528 667.010,432	15.312	2	535.896,528 667.010,432	3	535.904,594 667.019,061	11.812	3	535.904,594 667.019,061	4	535.911,752 667.027,461	11.036
4	535.911,752 667.027,461	5	535.913,453 667.029,766	2.865	5	535.913,453 667.029,766	6	535.920,258 667.034,349	8.204	6	535.920,258 667.034,349	7	535.923,652 667.037,644	4.73
7	535.923,652 667.037,644	8	535.928,865 667.037,382	5.22	8	535.928,865 667.037,382	9	535.921,471 667.049,17	13.915	9	535.921,471 667.049,17	10	535.918,712 667.053,367	5.023
10	535.918,712 667.053,367	11	535.917,274 667.060,268	7.049	11	535.917,274 667.060,268	12	535.916,012 667.074,049	13.839	12	535.916,012 667.074,049	13	535.920,869 667.073,983	4.857
13	535.920,869 667.073,983	14	535.931,486 667.073,84	10.618	14	535.931,486 667.073,84	15	535.945,319 667.076,941	14.176	15	535.945,319 667.076,941	16	535.952,077 667.079,336	7.17

Punct început	X / Y	Punct sfârșit	X / Y	Lungime segment	Punct început	X / Y	Punct sfârșit	X / Y	Lungime segment	Punct început	X / Y	Punct sfârșit	X / Y	Lungime segment
16	535.952,077 667.079,336	17	535.958,682 667.083,278	7.692	17	535.958,682 667.083,278	18	535.948,846 667.093,844	14.436	18	535.948,846 667.093,844	19	535.944,29 667.098,557	6.555
19	535.944,29 667.098,557	20	535.941,938 667.100,63	3.135	20	535.941,938 667.100,63	21	535.939,654 667.102,291	2.824	21	535.939,654 667.102,291	22	535.931,345 667.114,407	14.691
22	535.931,345 667.114,407	23	535.929,333 667.119,76	5.719	23	535.929,333 667.119,76	24	535.924,788 667.127,94	9.358	24	535.924,788 667.127,94	25	535.924,708 667.127,869	0.107
25	535.924,708 667.127,869	26	535.920,672 667.124,251	5.42	26	535.920,672 667.124,251	27	535.918,806 667.118,634	5.919	27	535.918,806 667.118,634	28	535.918,544 667.111,503	7.136
28	535.918,544 667.111,503	29	535.917,713 667.108,872	2.759	29	535.917,713 667.108,872	30	535.917,219 667.107,049	1.889	30	535.917,219 667.107,049	31	535.910,152 667.105,634	7.207
31	535.910,152 667.105,634	32	535.906,992 667.103,73	3.689	32	535.906,992 667.103,73	33	535.906,51 667.098,01	5.74	33	535.906,51 667.098,01	34	535.906,043 667.091,764	6.263
34	535.906,043 667.091,764	35	535.903,54 667.088,665	3.984	35	535.903,54 667.088,665	36	535.892,517 667.077,328	15.812	36	535.892,517 667.077,328	37	535.877,968 667.061,598	21.427
37	535.877,968 667.061,598	38	535.873,125 667.056,554	6.993	38	535.873,125 667.056,554	39	535.868,45 667.051,677	6.756	39	535.868,45 667.051,677	40	535.856,697 667.035,829	19.73
40	535.856,697 667.035,829	41	535.852,777 667.033,305	4.662	41	535.852,777 667.033,305	42	535.843,546 667.021,609	14.9	42	535.843,546 667.021,609	43	535.840,983 667.018,716	3.865
43	535.840,983 667.018,716	44	535.829,437 667.006,688	16.673	44	535.829,437 667.006,688	45	535.817,929 666.993,565	17.454	45	535.817,929 666.993,565	46	535.812,567 666.988,712	7.232
46	535.812,567 666.988,712	47	535.804,447 666.977,986	13.453	47	535.804,447 666.977,986	48	535.815,13 666.969,751	13.489	48	535.815,13 666.969,751	49	535.821,373 666.961,311	10.498
49	535.821,373 666.961,311	50	535.827,838 666.950,79	12.349	50	535.827,838 666.950,79	51	535.834,181 666.939,272	13.149	51	535.834,181 666.939,272	52	535.848,705 666.955,775	21.984
52	535.848,705 666.955,775	53	535.858,162 666.967,355	14.951	53	535.858,162 666.967,355	54	535.868,291 666.977,22	14.139	54	535.868,291 666.977,22	55	535.873,873 666.983,457	8.37
55	535.873,873 666.983,457	56	535.883,862 666.994,99	15.257	56	535.883,862 666.994,99	1	535.887,078 666.998,384	4.676					

\*\* Lungimile segmentelor sunt determinate în planul de proiecție Stereo 70 și sunt rotunjite la 1 milimetru.

\*\*\* Distanța dintre puncte este formată din segmente cumulate ce sunt mai mici decât valoarea 1 milimetru.



**DATE DESPRE IMOBILUL NR. 3563**

Oficiul de Cadastru și Publicitate Imobiliară SUCEAVA  
 Biroul de Cadastru și Publicitate Imobiliară Campulung Moldovenesc

**A. Partea I. Descrierea imobilului**

TEREN Intravilan

Adresa: Loc. Pojorâta, Jud. Suceava, Loc numit IZVOR

Nr. Crt	Nr cadastral Nr. topografic	Suprafața* (mp)	Observații / Referințe
A1		469	Sector cadastral:49 Teren neimprejmuit;

**B. Partea II. Proprietari și acte**

Inscrieri privitoare la dreptul de proprietate și alte drepturi reale		Referințe
<b>3563 / 07/12/2022</b>		
Act Normativ nr. Lege nr. 7, din 12/03/1996 emis de Parlamentul României;		
B1	Inscrierea provizorie, drept de PROPRIETATE, dobândit prin Lege, cota actuala 1/1 1) COMUNA POJORÂTA, CIF:4441425	A1

**C. Partea III. SARCINI .**

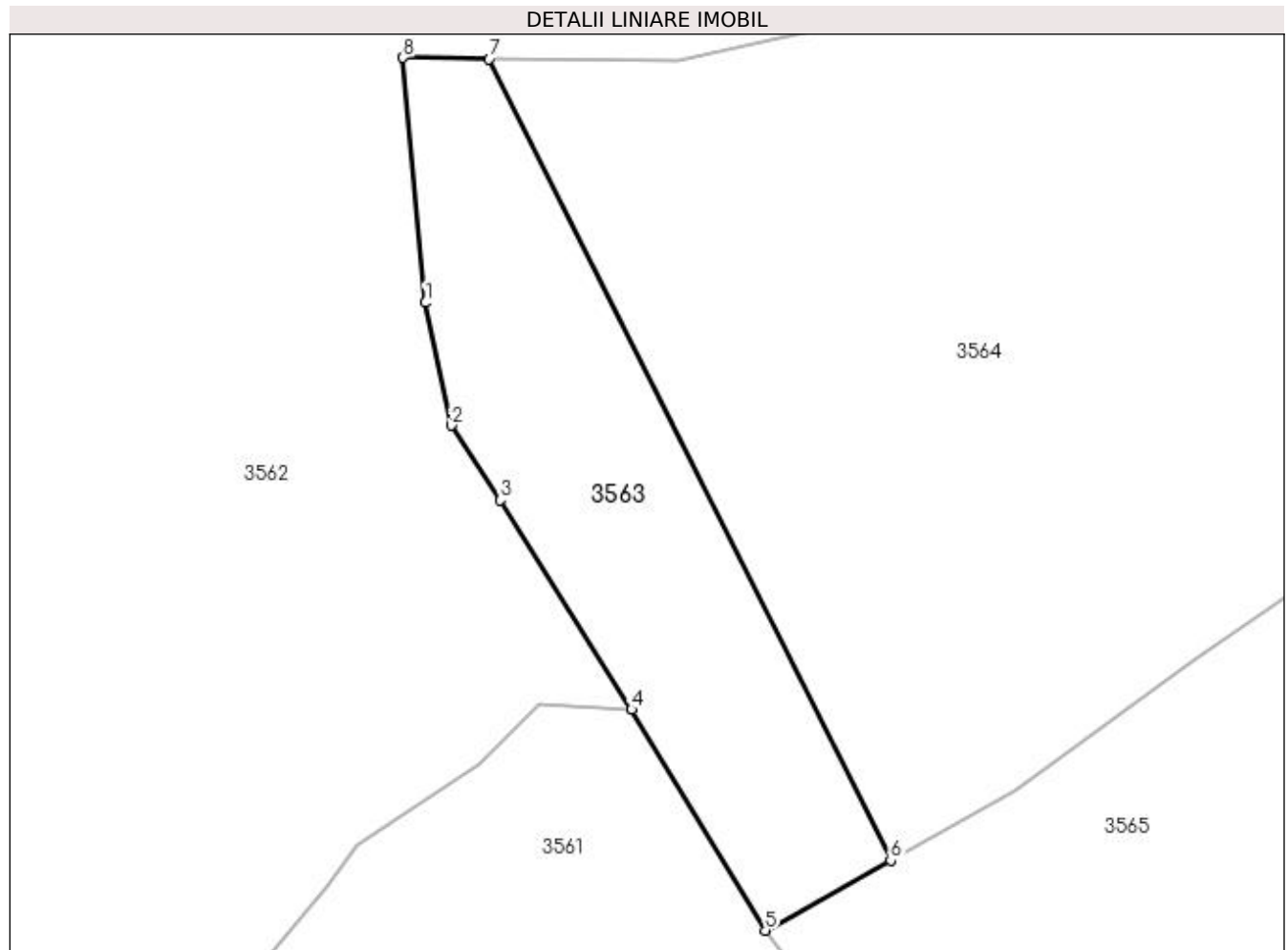
Inscrieri privind dezmembramintele dreptului de proprietate, drepturi reale de garanție și sarcini	Referințe
NU SUNT	

## Anexa Nr. 1 La Partea I

## Teren

Nr cadastral	Suprafața (mp)*	Observații / Referințe
	469	

\* Suprafața este determinată în planul de proiecție Stereo 70.



## Date referitoare la teren

Crt	Categorie folosință	Intravilan	Suprafața (mp)	Tarla	Parcelă	Nr. topo	Observații / Referințe
1	pasune	DA	469	-	-	-	

## Lungime Segmente

1) Valorile lungimilor segmentelor sunt obținute din proiecție în plan.

Punct început	X / Y	Punct sfârșit	X / Y	Lungime segment (** (m)
1	535.917,274 667.060,268	2	535.918,712 667.053,367	7.049
2	535.918,712 667.053,367	3	535.921,471 667.049,17	5.023
3	535.921,471 667.049,17	4	535.928,865 667.037,382	13.915
4	535.928,865 667.037,382	5	535.936,409 667.024,953	14.539
5	535.936,409 667.024,953	6	535.943,454 667.028,899	8.075



Punct început	X / Y	Punct sfârșit	X / Y	Lungime segment (** (m)
6	535.943,454 667.028,899	7	535.920,869 667.073,983	50.425
7	535.920,869 667.073,983	8	535.916,012 667.074,049	4.857
8	535.916,012 667.074,049	1	535.917,274 667.060,268	13.839

\*\* Lungimile segmentelor sunt determinate în planul de proiecție Stereo 70 și sunt rotunjite la 1 milimetru.

\*\*\* Distanța dintre puncte este formată din segmente cumulate ce sunt mai mici decât valoarea 1 milimetru.



**DATE DESPRE IMOBILUL NR. 3564**

Oficiul de Cadastru și Publicitate Imobiliară SUCEAVA  
Biroul de Cadastru și Publicitate Imobiliară Campulung Moldovenesc

**A. Partea I. Descrierea imobilului**

TEREN Intravilan

Nr. cadastral vechi:30708, 30709

Adresa: Loc. Pojorâta, Jud. Suceava, Loc numit IZVOR

Nr. Crt	Nr cadastral Nr. topografic	Suprafața* (mp)	Observații / Referințe
A1	30686	1.908	Sector cadastral:49 Teren neimprejmuit; Provenit din CF 30686, nr. cad. 30686, CF 34220, parte din nr. top. 2247; IE 30708, 30709

**B. Partea II. Proprietari și acte**

Inscrieri privitoare la dreptul de proprietate și alte drepturi reale		Referințe
<b>1948 / 18/12/2002</b>		
Act Notarial nr. Contract De Vanzare-Cumparare nr. 5089, din 18/12/2002 emis de BNP Scraba Horia Ilie;		
B1	Intabulare, drept de PROPRIETATE, dobandit prin Conventie, cota actuala 1/3 1) CONSTANTIN ROMEO, LIPSĂ CNP, necăsătorit	A1
B2	Intabulare, drept de PROPRIETATE, dobandit prin Conventie, cota actuala 1/3 1) LOPATNIC SAVEL, LIPSĂ CNP, divortat	A1
<b>5725 / 20/08/2008</b>		
Act Notarial nr. Contract De Vanzare-Cumparare nr. 1382, din 16/08/2008 emis de -;		
B3	Intabulare, drept de PROPRIETATE bun comun, dobandit prin Conventie, cota actuala 1/3 1) LOPATNIC GABRIELA, LIPSĂ CNP 2) LOPATNIC SAVEL, LIPSĂ CNP	A1

**C. Partea III. SARCINI .**

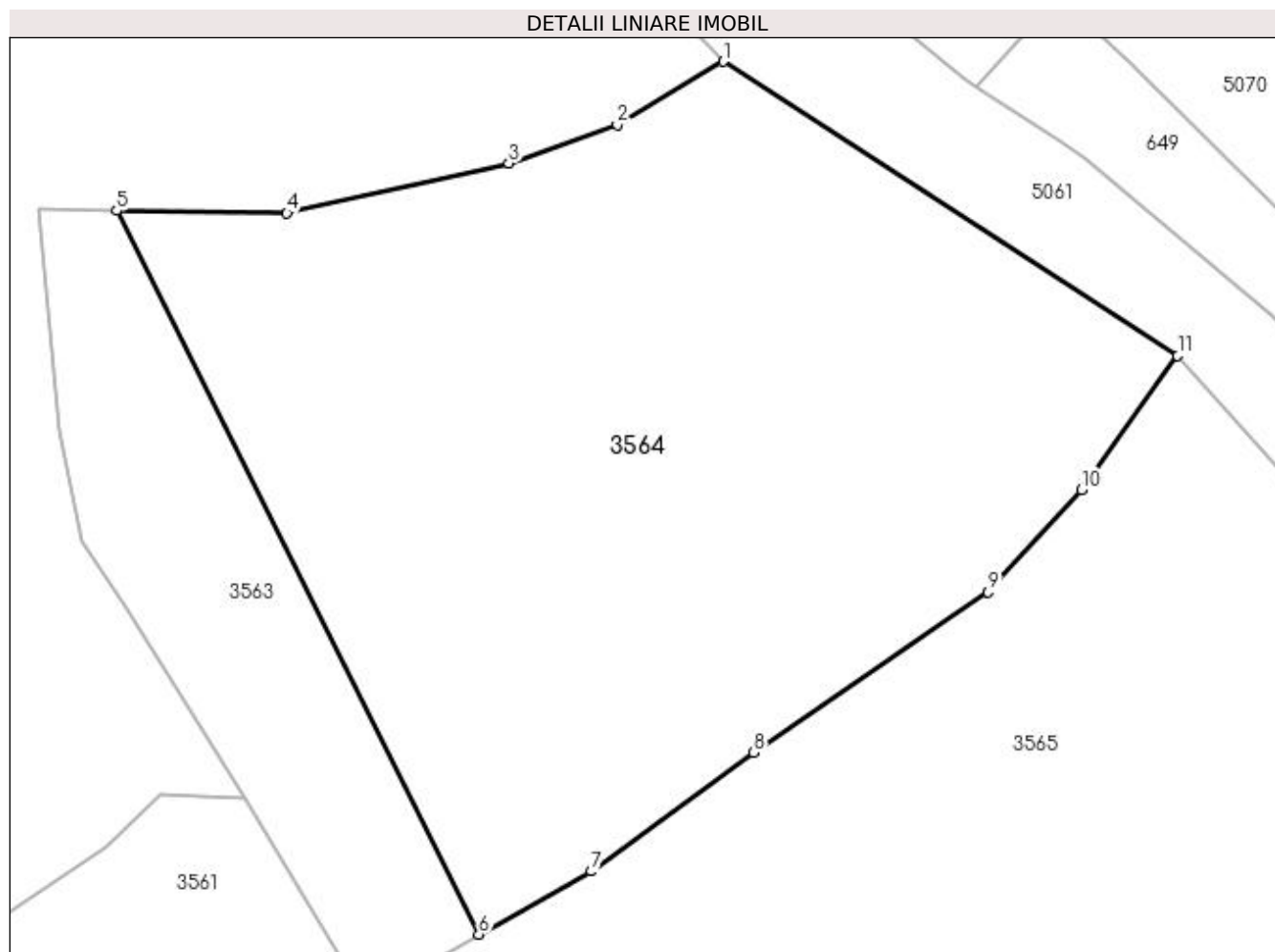
Inscrieri privind dezmembramintele dreptului de proprietate, drepturi reale de garanție și sarcini	Referințe
NU SUNT	

## Anexa Nr. 1 La Partea I

## Teren

Nr cadastral	Suprafața (mp)*	Observații / Referințe
30686	1.908	Provenit din CF 30686, nr. cad. 30686, CF 34220, parte din nr. top. 2247; IE 30708, 30709

\* Suprafața este determinată în planul de proiecție Stereo 70.



## Date referitoare la teren

Crt	Categorie folosință	Intra vilan	Suprafața (mp)	Tarla	Parcelă	Nr. topo	Observații / Referințe
1	pasune	DA	1.908	-	-	-	

## Lungime Segmente

1) Valorile lungimilor segmentelor sunt obținute din proiecție în plan.

Punct început	X / Y	Punct sfârșit	X / Y	Lungime segment (** (m)
1	535.958,682 667.083,278	2	535.952,077 667.079,336	7.692
2	535.952,077 667.079,336	3	535.945,319 667.076,941	7.17
3	535.945,319 667.076,941	4	535.931,486 667.073,84	14.176
4	535.931,486 667.073,84	5	535.920,869 667.073,983	10.618
5	535.920,869 667.073,983	6	535.943,454 667.028,899	50.425

Punct început	X / Y	Punct sfârșit	X / Y	Lungime segment (** (m)
6	535.943,454 667.028,899	7	535.950,467 667.032,828	8.039
7	535.950,467 667.032,828	8	535.960,587 667.040,216	12.53
8	535.960,587 667.040,216	9	535.975,199 667.050,226	17.712
9	535.975,199 667.050,226	10	535.981,005 667.056,597	8.62
10	535.981,005 667.056,597	11	535.987,012 667.064,934	10.276
11	535.987,012 667.064,934	1	535.958,682 667.083,278	33.75

\*\* Lungimile segmentelor sunt determinate în planul de proiecție Stereo 70 și sunt rotunjite la 1 milimetru.

\*\*\* Distanța dintre puncte este formată din segmente cumulate ce sunt mai mici decât valoarea 1 milimetru.



**DATE DESPRE IMOBILUL NR. 3565**

Oficiul de Cadastru și Publicitate Imobiliară SUCEAVA  
Biroul de Cadastru și Publicitate Imobiliară Campulung Moldovenesc

**A. Partea I. Descrierea imobilului**

TEREN Intravilan

Adresa: Loc. Pojorâta, Jud. Suceava, Loc numit IZVOR

Nr. Crt	Nr cadastral Nr. topografic	Suprafața* (mp)	Observații / Referințe
A1	31118	5.074	Sector cadastral:49 Teren neimprejmuit; Provenit din CF 31118, nr. cad. 31118, CF 34225, parte din nr. top. 2247/2

**B. Partea II. Proprietari și acte**

Inscrieri privitoare la dreptul de proprietate și alte drepturi reale		Referințe
<b>9989 / 23/09/2011</b>		
Hotarare Judecatoreasca nr. 512, din 29/03/2007 emis de JUDECATORIA CAMPULUNG;		
B1	Intabulare, drept de PROPRIETATE, cu titlu de mostenire si partaj voluntar, dobandit prin Hotarare Judecatoreasca, cota actuala 4944/5074 1) <b>RAIA DOREL-GAVRIL</b>	A1
<b>3565 / 08/12/2022</b>		
Act Normativ nr. Lege nr. 7, din 13/03/1996 emis de Parlamentul României;		
B2	Intabulare, drept de PROPRIETATE, dobandit prin Lege, cota actuala 130/5074 1) <b>NEIDENTIFICAT NEIDENTIFICAT</b>	A1
Act Administrativ nr. Adeverință nr. 1253, din 24/10/2022 emis de Primăria Comunei Pojorâta;		
B3	Se notează posesia faptică în favoarea lui 1) <b>RAIA DOREL-GAVRIL</b>	A1

**C. Partea III. SARCINI .**

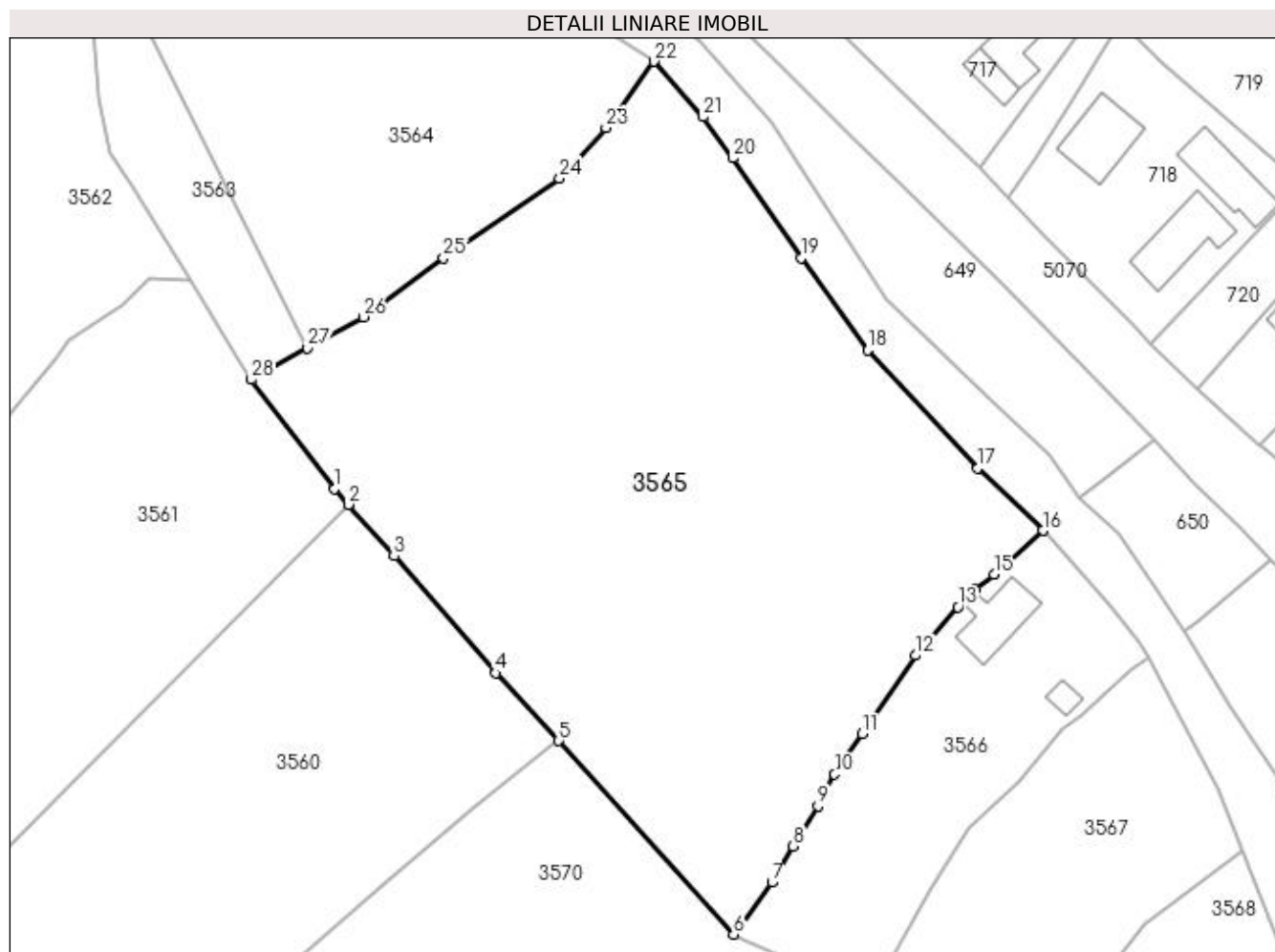
Inscrieri privind dezmembramintele dreptului de proprietate, drepturi reale de garanție și sarcini	Referințe
NU SUNT	

## Anexa Nr. 1 La Partea I

## Teren

Nr cadastral	Suprafața (mp)*	Observații / Referințe
31118	5.074	Provenit din CF 31118, nr. cad. 31118, CF 34225, parte din nr. top. 2247/2

\* Suprafața este determinată în planul de proiecție Stereo 70.



## Date referitoare la teren

Crt	Categorie folosință	Intravilan	Suprafața (mp)	Tarla	Parcelă	Nr. topo	Observații / Referințe
1	pasune	DA	5.074	-	-	-	

## Lungime Segmente

1) Valorile lungimilor segmentelor sunt obținute din proiecție în plan.

Punct început	X / Y	Punct sfârșit	X / Y	Lungime segment (** (m)
1	535.946,853 667.011,224	2	535.948,62 667.009,233	2.662
3	535.954,371 667.002,755	4	535.967,122 666.988,068	19.45
5	535.975,077 666.979,55	6	535.997,057 666.955,201	32.802
7	536.001,881 666.961,731	8	536.004,549 666.966,284	5.277
9	536.007,651 666.971,32	10	536.009,757 666.975,32	4.521

Punct început	X / Y	Punct sfârșit	X / Y	Lungime segment (** (m)
2	535.948,62 667.009,233	3	535.954,371 667.002,755	8.662
4	535.967,122 666.988,068	5	535.975,077 666.979,55	11.655
6	535.997,057 666.955,201	7	536.001,881 666.961,731	8.119
8	536.004,549 666.966,284	9	536.007,651 666.971,32	5.915
10	536.009,757 666.975,32	11	536.013,259 666.980,454	6.215



Punct început	X / Y	Punct sfârșit	X / Y	Lungime segment (** (m)
11	536.013,259 666.980,454	12	536.019,942 666.990,268	11.873
13	536.025,278 666.996,344	14	536.027,423 666.998,583	3.101
15	536.029,826 667.000,448	16	536.035,953 667.005,963	8.244
17	536.027,783 667.013,817	18	536.013,927 667.028,649	20.297
19	536.005,586 667.040,263	20	535.996,923 667.052,782	15.224
21	535.993,234 667.057,979	22	535.987,012 667.064,934	9.332
23	535.981,005 667.056,597	24	535.975,199 667.050,226	8.62
25	535.960,587 667.040,216	26	535.950,467 667.032,828	12.53
27	535.943,454 667.028,899	28	535.936,409 667.024,953	8.075

Punct început	X / Y	Punct sfârșit	X / Y	Lungime segment (** (m)
12	536.019,942 666.990,268	13	536.025,278 666.996,344	8.086
14	536.027,423 666.998,583	15	536.029,826 667.000,448	3.042
16	536.035,953 667.005,963	17	536.027,783 667.013,817	11.333
18	536.013,927 667.028,649	19	536.005,586 667.040,263	14.299
20	535.996,923 667.052,782	21	535.993,234 667.057,979	6.373
22	535.987,012 667.064,934	23	535.981,005 667.056,597	10.276
24	535.975,199 667.050,226	25	535.960,587 667.040,216	17.712
26	535.950,467 667.032,828	27	535.943,454 667.028,899	8.039
28	535.936,409 667.024,953	1	535.946,853 667.011,224	17.25

\*\* Lungimile segmentelor sunt determinate în planul de proiecție Stereo 70 și sunt rotunjite la 1 milimetru.

\*\*\* Distanța dintre puncte este formată din segmente cumulate ce sunt mai mici decât valoarea 1 milimetru.



**DATE DESPRE IMOBILUL NR. 3566**

Oficiul de Cadastru și Publicitate Imobiliară SUCEAVA  
 Biroul de Cadastru și Publicitate Imobiliară Campulung Moldovenesc

**A. Partea I. Descrierea imobilului**

TEREN Intravilan

Adresa: Loc. Pojorâta, Str Izvorul Giumalău, Nr. 158, Jud. Suceava

Nr. Crt	Nr cadastral Nr. topografic	Suprafața* (mp)	Observații / Referințe
A1	34589	1.146	Sector cadastral:49 Teren neimprejmuț; Provenit din CF 34589, nr. cad. 34589

**Construcții**

Crt	Nr cadastral Nr. topografic	Adresa	Observații / Referințe
A1.1		Loc. Pojorâta, Str Izvorul Giumalău, Nr. 158, Jud. Suceava	Nr. niveluri:1; S. construita la sol:56 mp; S. construita desfasurata:56 mp; Casă de locuit, P
A1.2		Loc. Pojorâta, Str Izvorul Giumalău, Nr. 158, Jud. Suceava	Nr. niveluri:1; S. construita la sol:10 mp; S. construita desfasurata:10 mp; Anexă, P

**B. Partea II. Proprietari și acte**

Inscrieri privitoare la dreptul de proprietate și alte drepturi reale		Referințe
<b>3566 / 08/12/2022</b>		
Act Normativ nr. Legea nr. 7, din 13/03/1996 emis de Parlamentul României;		
B1	Intabulare, drept de PROPRIETATE, dobandit prin Lege, cota actuala 1/1 1) NEIDENTIFICAT NEIDENTIFICAT	A1
<b>16437 / 26/09/2019</b>		
Act Administrativ nr. 6472, din 23/10/2019 emis de COMUNA POJORATA (act administrativ nr proces verbal de vecinatate din 02.09.2019, emis de PFA Dirtu Petru Daniel;act notarial nr 2268 din 12.09.2019, emis de BIN SCRABA LUMINITA DORU PAUL);		
B2	se noteaza posesia imobilului cu nr. cad. 34589 1) ROATĂ CORINA	A1
<b>3566 / 08/12/2022</b>		
Act Administrativ nr. Adeverință nr. 1700, din 02/11/2022 emis de Primăria Comunei Pojorâta;		
B3	Intabulare, drept de PROPRIETATE, dobandit prin Lege, cota actuala 1/1 1) ROATĂ CORINA	A1.1, A1.2

**C. Partea III. SARCINI .**

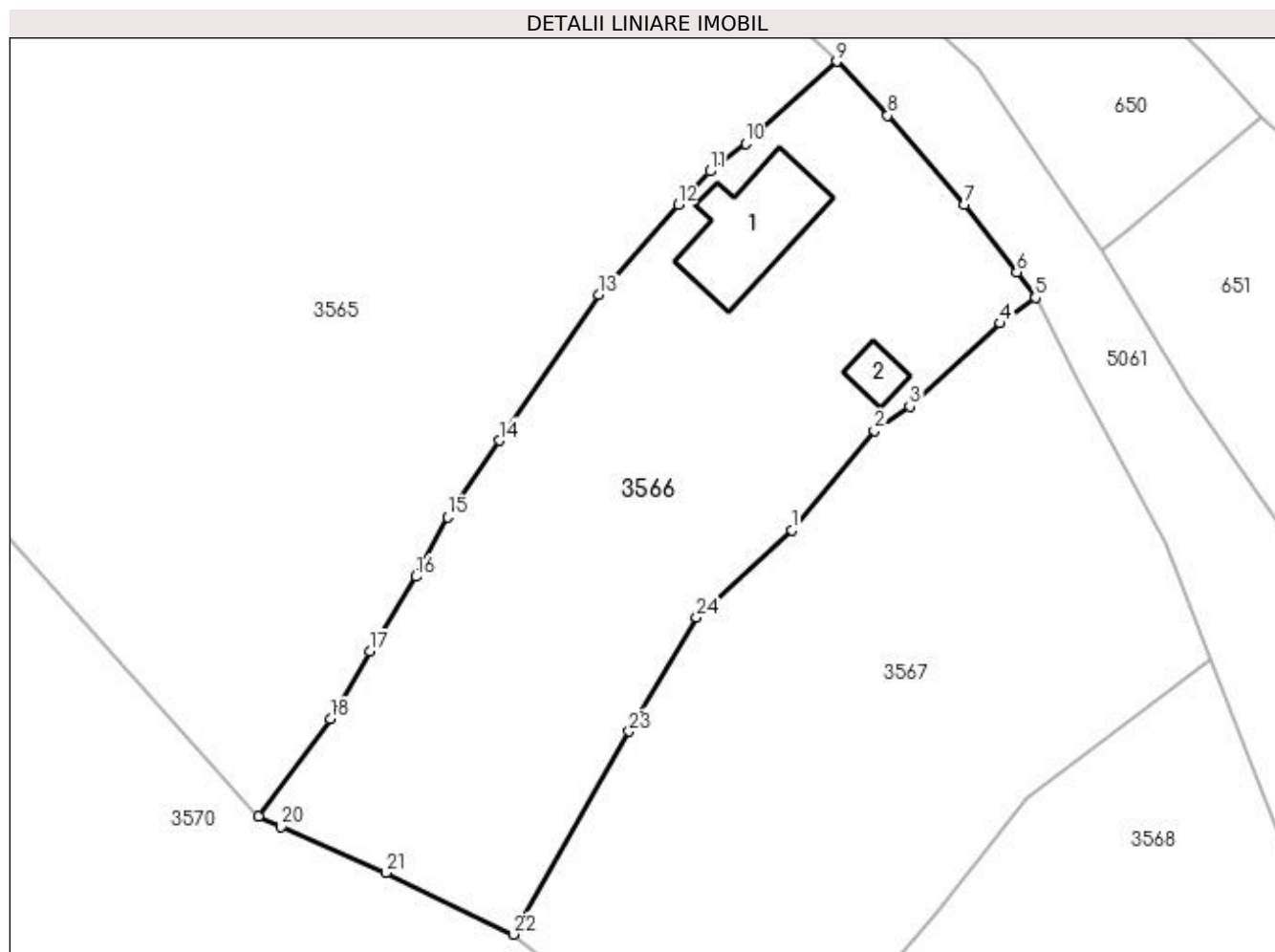
Inscrieri privind dezmembramintele dreptului de proprietate, drepturi reale de garanție și sarcini	Referințe
NU SUNT	

## Anexa Nr. 1 La Partea I

## Teren

Nr cadastral	Suprafața (mp)*	Observații / Referințe
34589	1.146	Provenit din CF 34589, nr. cad. 34589

\* Suprafața este determinată în planul de proiecție Stereo 70.



## Date referitoare la teren

Crt	Categorie folosință	Intravilan	Suprafața (mp)	Tarla	Parcelă	Nr. topo	Observații / Referințe
1	curți construcții	DA	363	-	-	-	
2	pasune	DA	783	-	-	-	

## Date referitoare la construcții

Crt	Număr	Destinație construcție	Supraf. (mp)	Situație juridică	Observații / Referințe
A1.1		construcții de locuințe	56	Cu acte	Nr. niveluri:1; S. construita la sol:56 mp; S. construita desfasurata:56 mp; Casă de locuit, P
A1.2		construcții anexa	10	Cu acte	Nr. niveluri:1; S. construita la sol:10 mp; S. construita desfasurata:10 mp; Anexă, P

## Lungime Segmente

1) Valorile lungimilor segmentelor sunt obținute din proiecție în plan.

Punct început	X / Y	Punct sfârșit	X / Y	Lungime segment (** (m)
1	536.032,921 666.974,43	2	536.038,488 666.981,109	8.695
3	536.040,86 666.982,772	4	536.046,966 666.988,345	8.267

Punct început	X / Y	Punct sfârșit	X / Y	Lungime segment (** (m)
2	536.038,488 666.981,109	3	536.040,86 666.982,772	2.897
4	536.046,966 666.988,345	5	536.049,324 666.990,082	2.929

Punct început	X / Y	Punct sfârșit	X / Y	Lungime segment (** (m))	Punct început	X / Y	Punct sfârșit	X / Y	Lungime segment (** (m))
5	536.049,324 666.990,082	6	536.048,076 666.991,789	2.115	6	536.048,076 666.991,789	7	536.044,544 666.996,345	5.765
7	536.044,544 666.996,345	8	536.039,376 667.002,336	7.912	8	536.039,376 667.002,336	9	536.035,953 667.005,963	4.987
9	536.035,953 667.005,963	10	536.029,826 667.000,448	8.244	10	536.029,826 667.000,448	11	536.027,423 666.998,583	3.042
11	536.027,423 666.998,583	12	536.025,278 666.996,344	3.101	12	536.025,278 666.996,344	13	536.019,942 666.990,268	8.086
13	536.019,942 666.990,268	14	536.013,259 666.980,454	11.873	14	536.013,259 666.980,454	15	536.009,757 666.975,32	6.215
15	536.009,757 666.975,32	16	536.007,651 666.971,32	4.521	16	536.007,651 666.971,32	17	536.004,549 666.966,284	5.915
17	536.004,549 666.966,284	18	536.001,881 666.961,731	5.277	18	536.001,881 666.961,731	19	535.997,057 666.955,201	8.119
19	535.997,057 666.955,201	20	535.998,56 666.954,477	1.668	20	535.998,56 666.954,477	21	536.005,615 666.951,388	7.702
21	536.005,615 666.951,388	22	536.014,174 666.947,244	9.509	22	536.014,174 666.947,244	23	536.021,973 666.960,907	15.732
23	536.021,973 666.960,907	24	536.026,529 666.968,568	8.913	24	536.026,529 666.968,568	1	536.032,921 666.974,43	8.673

\*\* Lungimile segmentelor sunt determinate în planul de proiecție Stereo 70 și sunt rotunjite la 1 milimetru.

\*\*\* Distanța dintre puncte este formată din segmente cumulate ce sunt mai mici decât valoarea 1 milimetru.



**DATE DESPRE IMOBILUL NR. 3567**

Oficiul de Cadastru și Publicitate Imobiliară SUCEAVA  
Biroul de Cadastru și Publicitate Imobiliară Campulung Moldovenesc

**A. Partea I. Descrierea imobilului**

TEREN Intravilan

Adresa: Loc. Pojorâta, Jud. Suceava, Loc numit IZVOR

Nr. Crt	Nr cadastral Nr. topografic	Suprafața* (mp)	Observații / Referințe
A1	34546	1.202	Sector cadastral:49 Teren neimprejmuit; CF 34546, parte din nr. top. 2250

**B. Partea II. Proprietari și acte**

Inscrieri privitoare la dreptul de proprietate și alte drepturi reale	Referințe
<b>3567 / 07/12/2022</b>	
Act Normativ nr. Lege nr. 7, din 12/03/1996 emis de Parlamentul României;	
B1	A1
Intabulare, drept de PROPRIETATE, dobandit prin Lege, cota actuala 1/1 1) NEIDENTIFICAT NEIDENTIFICAT	
Act Administrativ nr. Adeverință nr. 1254, din 23/10/2022 emis de Primăria Comunei Pojorâta;	
B2	A1
Se notează posesia faptică în favoarea lui 1) ROATĂ LILIANA 2) ROATĂ STEFAN	

**C. Partea III. SARCINI .**

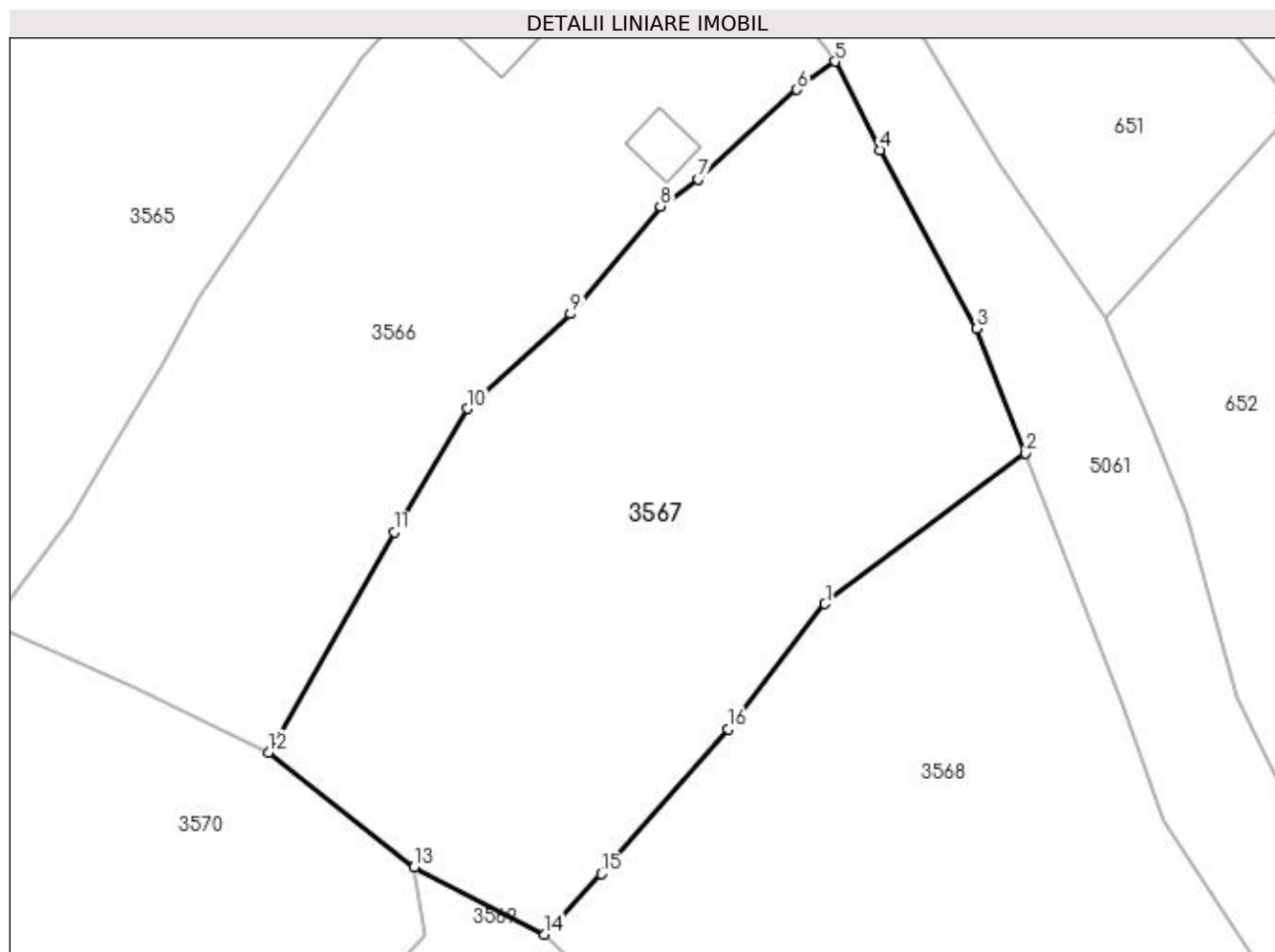
Inscrieri privind dezmembramintele dreptului de proprietate, drepturi reale de garanție și sarcini	Referințe
NU SUNT	

## Anexa Nr. 1 La Partea I

## Teren

Nr cadastral	Suprafața (mp)*	Observații / Referințe
34546	1.202	CF 34546, parte din nr. top. 2250

\* Suprafața este determinată în planul de proiecție Stereo 70.



## Date referitoare la teren

Crt	Categorie folosință	Intravilan	Suprafața (mp)	Tarla	Parcelă	Nr. topo	Observații / Referințe
1	pasune	DA	1.202	-	-	-	

## Lungime Segmente

1) Valorile lungimilor segmentelor sunt obținute din proiecție în plan.

Punct început	X / Y	Punct sfârșit	X / Y	Lungime segment (** (m)
1	536.048,709 666.956,469	2	536.061,159 666.965,785	15.55
2	536.061,159 666.965,785	3	536.058,102 666.973,52	8.317
3	536.058,102 666.973,52	4	536.052,101 666.984,581	12.584
4	536.052,101 666.984,581	5	536.049,324 666.990,082	6.162
5	536.049,324 666.990,082	6	536.046,966 666.988,345	2.929



Punct început	X / Y	Punct sfârșit	X / Y	Lungime segment (** (m)
6	536.046,966 666.988,345	7	536.040,86 666.982,772	8.267
7	536.040,86 666.982,772	8	536.038,488 666.981,109	2.897
8	536.038,488 666.981,109	9	536.032,921 666.974,43	8.695
9	536.032,921 666.974,43	10	536.026,529 666.968,568	8.673
10	536.026,529 666.968,568	11	536.021,973 666.960,907	8.913
11	536.021,973 666.960,907	12	536.014,174 666.947,244	15.732
12	536.014,174 666.947,244	13	536.023,228 666.940,132	11.513
13	536.023,228 666.940,132	14	536.031,314 666.935,966	9.096
14	536.031,314 666.935,966	15	536.034,818 666.939,728	5.141
15	536.034,818 666.939,728	16	536.042,716 666.948,706	11.958
16	536.042,716 666.948,706	1	536.048,709 666.956,469	9.807

\*\* Lungimile segmentelor sunt determinate în planul de proiecție Stereo 70 și sunt rotunjite la 1 milimetru.

\*\*\* Distanța dintre puncte este formată din segmente cumulate ce sunt mai mici decât valoarea 1 milimetru.



**DATE DESPRE IMOBILUL NR. 3568**

Oficiul de Cadastru și Publicitate Imobiliară SUCEAVA  
Biroul de Cadastru și Publicitate Imobiliară Campulung Moldovenesc

**A. Partea I. Descrierea imobilului**

TEREN Intravilan

Adresa: Loc. Pojorâta, Jud. Suceava, Loc numit IZVOR

Nr. Crt	Nr cadastral Nr. topografic	Suprafața* (mp)	Observații / Referințe
A1	34546	2.025	Sector cadastral:49 Teren neimprejmuit; CF 34546, parte din nr. top. 2250

**B. Partea II. Proprietari și acte**

Inscrieri privitoare la dreptul de proprietate și alte drepturi reale	Referințe
<b>3568 / 08/12/2022</b>	
Act Normativ nr. Lege nr. 7, din 13/03/1996 emis de Parlamentul României;	
B1	A1
Intabulare, drept de PROPRIETATE, dobandit prin Lege, cota actuala 1/1 1) NEIDENTIFICAT NEIDENTIFICAT	
<b>3568 / 07/12/2022</b>	
Act Administrativ nr. Adeverință nr. 1255, din 24/10/2022 emis de Primăria Comunei Pojorâta;	
B2	A1
Se notează posesia faptică în favoarea lui 1) BEDRULE GAVRIL	

**C. Partea III. SARCINI .**

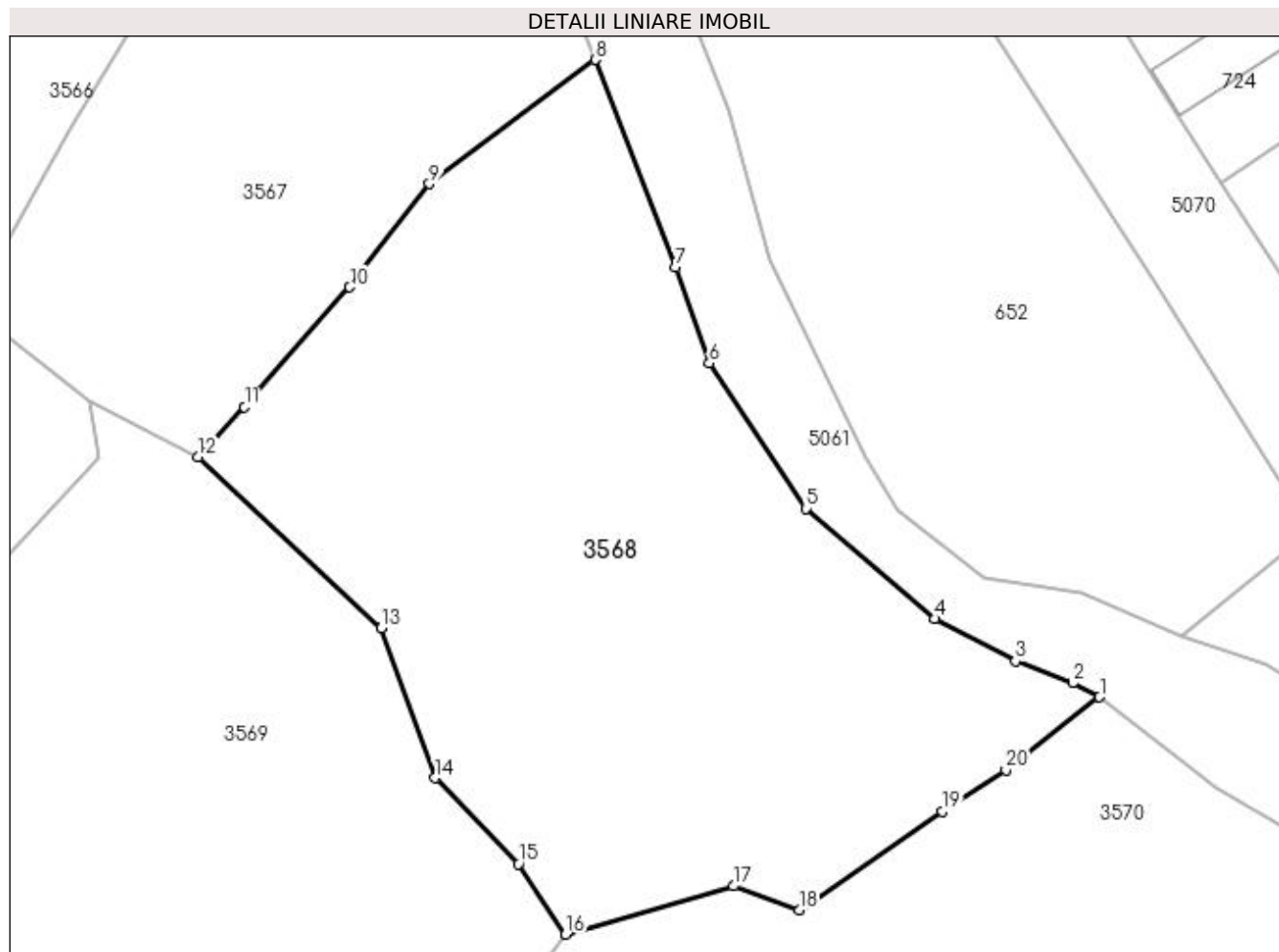
Inscrieri privind dezmembramintele dreptului de proprietate, drepturi reale de garanție și sarcini	Referințe
NU SUNT	

## Anexa Nr. 1 La Partea I

## Teren

Nr cadastral	Suprafața (mp)*	Observații / Referințe
34546	2.025	CF 34546, parte din nr. top. 2250

\* Suprafața este determinată în planul de proiecție Stereo 70.



## Date referitoare la teren

Crt	Categorie folosință	Intra vilan	Suprafața (mp)	Tarla	Parcelă	Nr. topo	Observații / Referințe
1	pasune	DA	2.025	-	-	-	

## Lungime Segmente

1) Valorile lungimilor segmentelor sunt obținute din proiecție în plan.

Punct început	X / Y	Punct sfârșit	X / Y	Lungime segment (** (m)
1	536.099,024 666.917,938	2	536.097,01 666.918,996	2.275
2	536.097,01 666.918,996	3	536.092,721 666.920,642	4.594
3	536.092,721 666.920,642	4	536.086,648 666.923,82	6.854
4	536.086,648 666.923,82	5	536.076,964 666.932,087	12.733
5	536.076,964 666.932,087	6	536.069,725 666.943,003	13.098

Punct început	X / Y	Punct sfârșit	X / Y	Lungime segment (** (m)
6	536.069,725 666.943,003	7	536.067,195 666.950,201	7.63
7	536.067,195 666.950,201	8	536.061,159 666.965,785	16.712
8	536.061,159 666.965,785	9	536.048,709 666.956,469	15.55
9	536.048,709 666.956,469	10	536.042,716 666.948,706	9.807
10	536.042,716 666.948,706	11	536.034,818 666.939,728	11.958
11	536.034,818 666.939,728	12	536.031,314 666.935,966	5.141
12	536.031,314 666.935,966	13	536.045,094 666.923,13	18.832
13	536.045,094 666.923,13	14	536.049,145 666.911,868	11.968
14	536.049,145 666.911,868	15	536.055,407 666.905,42	8.988
15	536.055,407 666.905,42	16	536.058,941 666.900,125	6.366
16	536.058,941 666.900,125	17	536.071,536 666.903,745	13.105
17	536.071,536 666.903,745	18	536.076,462 666.901,962	5.239
18	536.076,462 666.901,962	19	536.087,194 666.909,336	13.021
19	536.087,194 666.909,336	20	536.091,983 666.912,478	5.728
20	536.091,983 666.912,478	1	536.099,024 666.917,938	8.91

\*\* Lungimile segmentelor sunt determinate în planul de proiecție Stereo 70 și sunt rotunjite la 1 milimetru.

\*\*\* Distanța dintre puncte este formată din segmente cumulate ce sunt mai mici decât valoarea 1 milimetru.



**DATE DESPRE IMOBILUL NR. 3569**

Oficiul de Cadastru și Publicitate Imobiliară SUCEAVA  
Biroul de Cadastru și Publicitate Imobiliară Campulung Moldovenesc

**A. Partea I. Descrierea imobilului**

TEREN Necunoscut

Adresa: Loc. Pojorâta, Jud. Suceava, Loc numit IZVOR

Nr. Crt	Nr cadastral Nr. topografic	Suprafața* (mp)	Observații / Referințe
A1	35299	8.050	Sector cadastral:49 Teren neimprejmuit; CF 35299, 34546, parte din nr. top. 2252/2, 2250

**B. Partea II. Proprietari și acte**

Inscrieri privitoare la dreptul de proprietate și alte drepturi reale	Referințe
<b>3569 / 07/12/2022</b>	
Act Normativ nr. Lege nr. 7, din 12/03/1996 emis de Parlamentul României;	
B1	A1
Intabulare, drept de PROPRIETATE, dobândit prin Lege, cota actuala 1/1 1) NEIDENTIFICAT NEIDENTIFICAT	
Act Administrativ nr. Adeverință nr. 1256, din 23/10/2022 emis de Primăria Comunei Pojorâta;	
B2	A1
Se notează posesia faptică în favoarea lui 1) VICLIUC BENONI	

**C. Partea III. SARCINI .**

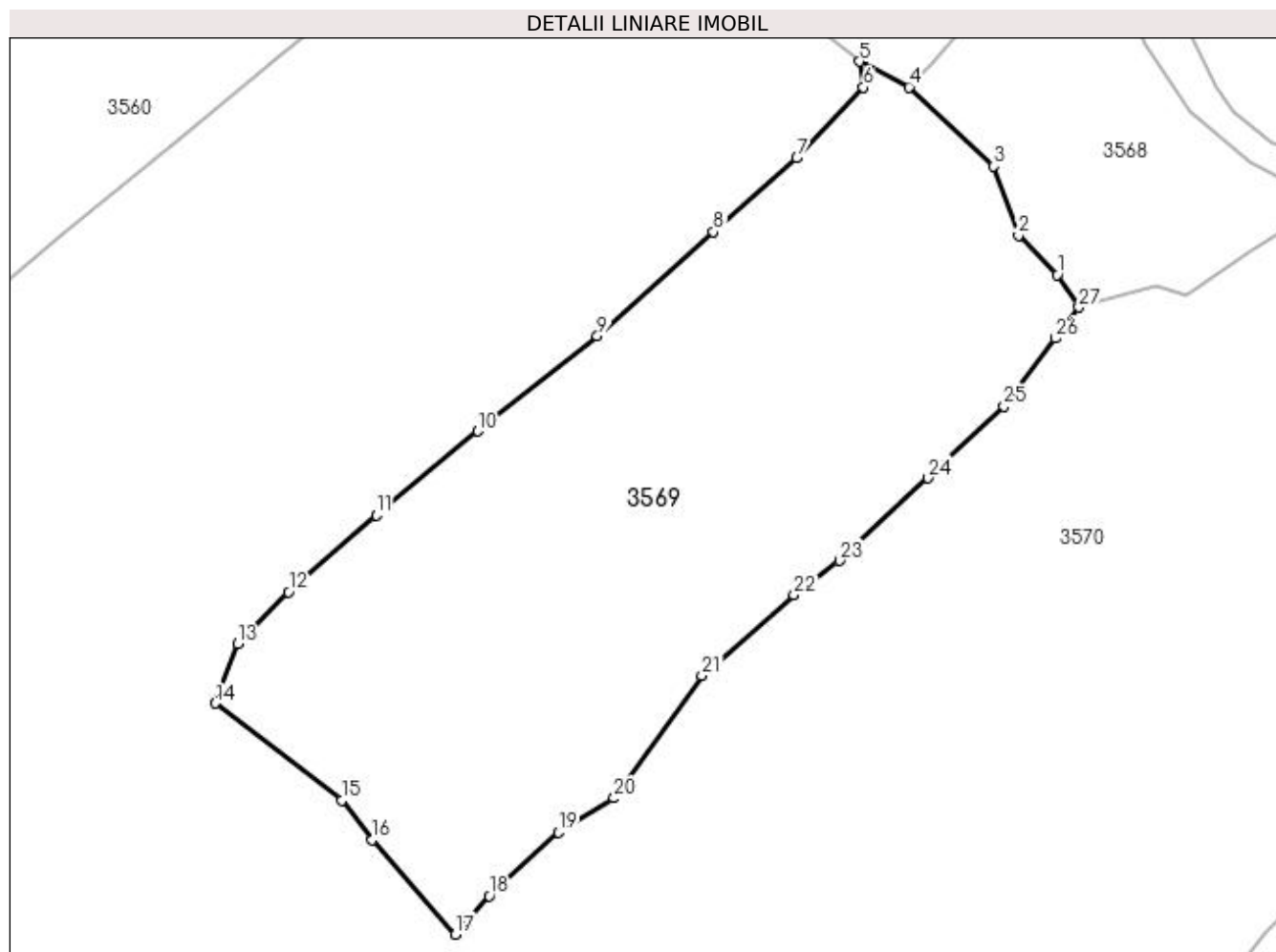
Inscrieri privind dezmembramintele dreptului de proprietate, drepturi reale de garanție și sarcini	Referințe
NU SUNT	

## Anexa Nr. 1 La Partea I

## Teren

Nr cadastral	Suprafața (mp)*	Observații / Referințe
35299	8.050	CF 35299, 34546, parte din nr. top. 2252/2, 2250

\* Suprafața este determinată în planul de proiecție Stereo 70.



## Date referitoare la teren

Crt	Categorie folosință	Intra vilan	Suprafața (mp)	Tarla	Parcelă	Nr. topo	Observații / Referințe
1	pasune	DA	5.458	-	-	-	
2	pasune	NU	2.592	-	-	-	

## Lungime Segmente

1) Valorile lungimilor segmentelor sunt obținute din proiecție în plan.

Punct început	X / Y	Punct sfârșit	X / Y	Lungime segment (** (m)
1	536.055,407 666.905,42	2	536.049,145 666.911,868	8.988
3	536.045,094 666.923,13	4	536.031,314 666.935,966	18.832
5	536.023,228 666.940,132	6	536.023,901 666.935,885	4.3
7	536.013,076 666.924,42	8	535.999,488 666.912,382	18.153

Punct început	X / Y	Punct sfârșit	X / Y	Lungime segment (** (m)
2	536.049,145 666.911,868	3	536.045,094 666.923,13	11.968
4	536.031,314 666.935,966	5	536.023,228 666.940,132	9.096
6	536.023,901 666.935,885	7	536.013,076 666.924,42	15.768
8	535.999,488 666.912,382	9	535.980,562 666.895,464	25.385



Punct început	X / Y	Punct sfârșit	X / Y	Lungime segment (** (m)
9	535.980,562 666.895,464	10	535.961,14 666.879,987	24.834
11	535.944,582 666.866,34	12	535.930,327 666.853,842	18.958
13	535.922,02 666.845,404	14	535.918,411 666.835,761	10.296
15	535.938,98 666.819,932	16	535.943,941 666.813,508	8.117
17	535.957,513 666.798,155	18	535.963,004 666.804,42	8.331
19	535.974,245 666.814,733	20	535.983,301 666.820,32	10.641
21	535.997,597 666.840,234	22	536.012,596 666.853,369	19.937
23	536.019,956 666.858,938	24	536.034,405 666.872,364	19.724
25	536.046,773 666.884,001	26	536.055,085 666.895,119	13.882
27	536.058,941 666.900,125	1	536.055,407 666.905,42	6.366

Punct început	X / Y	Punct sfârșit	X / Y	Lungime segment (** (m)
10	535.961,14 666.879,987	11	535.944,582 666.866,34	21.457
12	535.930,327 666.853,842	13	535.922,02 666.845,404	11.841
14	535.918,411 666.835,761	15	535.938,98 666.819,932	25.955
16	535.943,941 666.813,508	17	535.957,513 666.798,155	20.492
18	535.963,004 666.804,42	19	535.974,245 666.814,733	15.255
20	535.983,301 666.820,32	21	535.997,597 666.840,234	24.514
22	536.012,596 666.853,369	23	536.019,956 666.858,938	9.229
24	536.034,405 666.872,364	25	536.046,773 666.884,001	16.982
26	536.055,085 666.895,119	27	536.058,941 666.900,125	6.319

\*\* Lungimile segmentelor sunt determinate în planul de proiecție Stereo 70 și sunt rotunjite la 1 milimetru.

\*\*\* Distanța dintre puncte este formată din segmente cumulate ce sunt mai mici decât valoarea 1 milimetru.



**DATE DESPRE IMOBILUL NR. 3570**

Oficiul de Cadastru și Publicitate Imobiliară SUCEAVA  
Biroul de Cadastru și Publicitate Imobiliară Campulung Moldovenesc

**A. Partea I. Descrierea imobilului**

TEREN Necunoscut

Adresa: Loc. Pojorâta, Jud. Suceava, Loc numit IZVOR

Nr. Crt	Nr cadastral Nr. topografic	Suprafața* (mp)	Observații / Referințe
A1	35301	89.821	Sector cadastral:49 Teren neimprejmuit; Provenit din CF 35301, nr. top. 2262, 2262/10, 2264, 2251, 2252/10, 2252/11, 2254, CF 33085, 34947, 34221, 34948, 34546, 35299, nr. top. 2252/1, 2253, parte din nr. top. 2249/1, 2248, 3331/3, 2250, 2252/2, CF 35851, nr.top. 2262, 2262/10, 2264, 2251, 2252/10, 2252/11

**B. Partea II. Proprietari și acte**

Inscrieri privitoare la dreptul de proprietate și alte drepturi reale		Referințe
<b>828 / 22/06/1999</b>		
Hotarare Judecatoreasca nr. Sentinta Civila nr. 607, din 12/05/1999 emis de Judecatoria Campulung Moldovenesc;		
B1	Intabulare, drept de PROPRIETATE, dobandit prin Hotarare Judecatoreasca, cota actuala 37300/89821 1) PORCILESCU VIOREL 2) PORCILESCU VIORICA	A1
<b>3570 / 08/12/2022</b>		
Act Normativ nr. Lege nr. 7, din 13/03/1996 emis de Parlamentul României;		
B2	Intabulare, drept de PROPRIETATE, dobandit prin Lege, cota actuala 52521/89821 1) NEIDENTIFICAT NEIDENTIFICAT	A1
Act Administrativ nr. Adeverință nr. 1257, din 24/10/2022 emis de Primăria Comunei Pojorâta;		
B3	Se notează posesia faptică în favoarea lui 1) PORCILESCU VIOREL 2) PORCILESCU VIORICA	A1

**C. Partea III. SARCINI .**

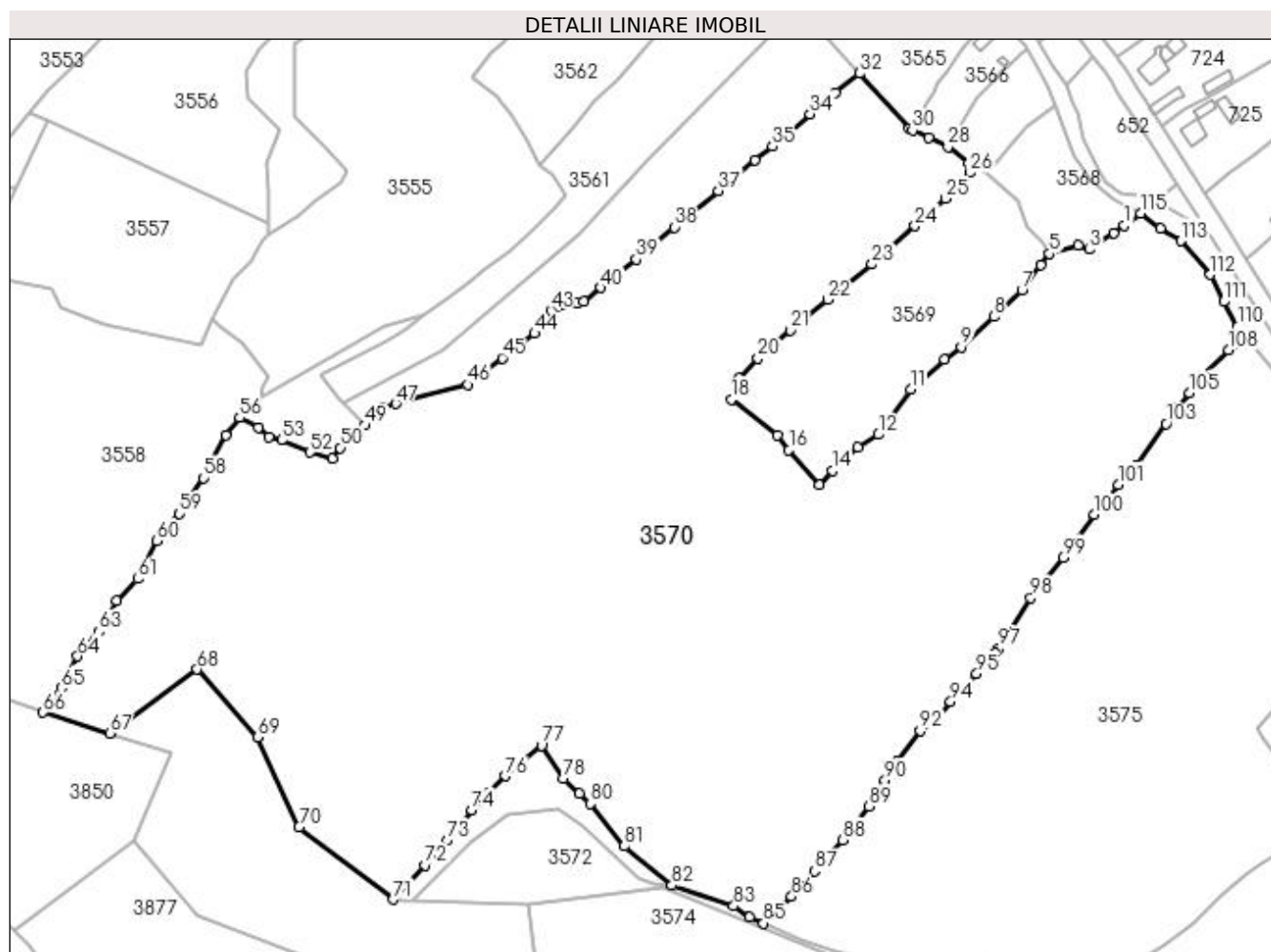
Inscrieri privind dezmembramintele dreptului de proprietate, drepturi reale de garanție și sarcini	Referințe
NU SUNT	

## Anexa Nr. 1 La Partea I

## Teren

Nr cadastral	Suprafața (mp)*	Observații / Referințe
35301	89.821	Provenit din CF 35301, nr. top. 2262, 2262/10, 2264, 2251, 2252/10, 2252/11, 2254, CF 33085, 34947, 34221, 34948, 34546, 35299, nr. top. 2252/1, 2253, parte din nr. top. 2249/1, 2248, 3331/3, 2250, 2252/2, CF 35851, nr.top. 2262, 2262/10, 2264, 2251, 2252/10, 2252/11

\* Suprafața este determinată în planul de proiecție Stereo 70.



## Date referitoare la teren

Crt	Categorie folosință	Intravilan	Suprafața (mp)	Tarla	Parcelă	Nr. topo	Observații / Referințe
1	pasune	DA	6.756	-	-	-	
2	pasune	DA	11.882	-	-	-	
3	pasune	NU	71.183	-	-	-	

## Lungime Segmente

1) Valorile lungimilor segmentelor sunt obținute din proiecție în plan.

Punct început	X / Y	Punct sfârșit	X / Y	Lungime segment	Punct început	X / Y	Punct sfârșit	X / Y	Lungime segment	Punct început	X / Y	Punct sfârșit	X / Y	Lungime segment
1	536.091,983 666.912,478	2	536.087,194 666.909,336	5.728	2	536.087,194 666.909,336	3	536.076,462 666.901,962	13.021	3	536.076,462 666.901,962	4	536.071,536 666.903,745	5.239
4	536.071,536 666.903,745	5	536.058,941 666.900,125	13.105	5	536.058,941 666.900,125	6	536.055,085 666.895,119	6.319	6	536.055,085 666.895,119	7	536.046,773 666.884,001	13.882
7	536.046,773 666.884,001	8	536.034,405 666.872,364	16.982	8	536.034,405 666.872,364	9	536.019,956 666.858,938	19.724	9	536.019,956 666.858,938	10	536.012,596 666.853,369	9.229



Punct început	X / Y	Punct sfârșit	X / Y	Lungime segment	Punct început	X / Y	Punct sfârșit	X / Y	Lungime segment	Punct început	X / Y	Punct sfârșit	X / Y	Lungime segment
109	536.146,107 666.862,458	110	536.141,821 666.867,934	6.954	110	536.141,821 666.867,934	111	536.135,761 666.878,911	12.539	111	536.135,761 666.878,911	112	536.129,818 666.890,836	13.324
112	536.129,818 666.890,836	113	536.116,904 666.905,763	19.738	113	536.116,904 666.905,763	114	536.107,817 666.911,068	10.522	114	536.107,817 666.911,068	115	536.099,024 666.917,938	11.159
115	536.099,024 666.917,938	1	536.091,983 666.912,478	8.91										

\*\* Lungimile segmentelor sunt determinate în planul de proiecție Stereo 70 și sunt rotunjite la 1 milimetru.

\*\*\* Distanța dintre puncte este formată din segmente cumulate ce sunt mai mici decât valoarea 1 milimetru.

**DATE DESPRE IMOBILUL NR. 3571**

Oficiul de Cadastru și Publicitate Imobiliară SUCEAVA  
Biroul de Cadastru și Publicitate Imobiliară Campulung Moldovenesc

**A. Partea I. Descrierea imobilului**

TEREN Extravilan

Adresa: Jud. Suceava, Loc numit IZVOR

Nr. Crt	Nr cadastral Nr. topografic	Suprafața* (mp)	Observații / Referințe
A1	35356	1.586	Sector cadastral:49 Teren neimprejmuit; Provenit din CF 35356, nr. cad. 35356

**B. Partea II. Proprietari și acte**

Inscrieri privitoare la dreptul de proprietate și alte drepturi reale		Referințe
<b>11115 / 12/07/2022</b>		
Act Notarial nr. 2155, din 11/07/2022 emis de Scraba Luminita Doru Paul;		
B1	Intabulare, drept de PROPRIETATE bun comun in devalmasie, dobandit prin Conventie, cota actuala 1/1 1) PORCILESCU FLORENTINA-ELENA 2) PORCILESCU GAVRIL-MARCEL	A1

**C. Partea III. SARCINI .**

Inscrieri privind dezmembramintele dreptului de proprietate, drepturi reale de garanție și sarcini	Referințe
NU SUNT	

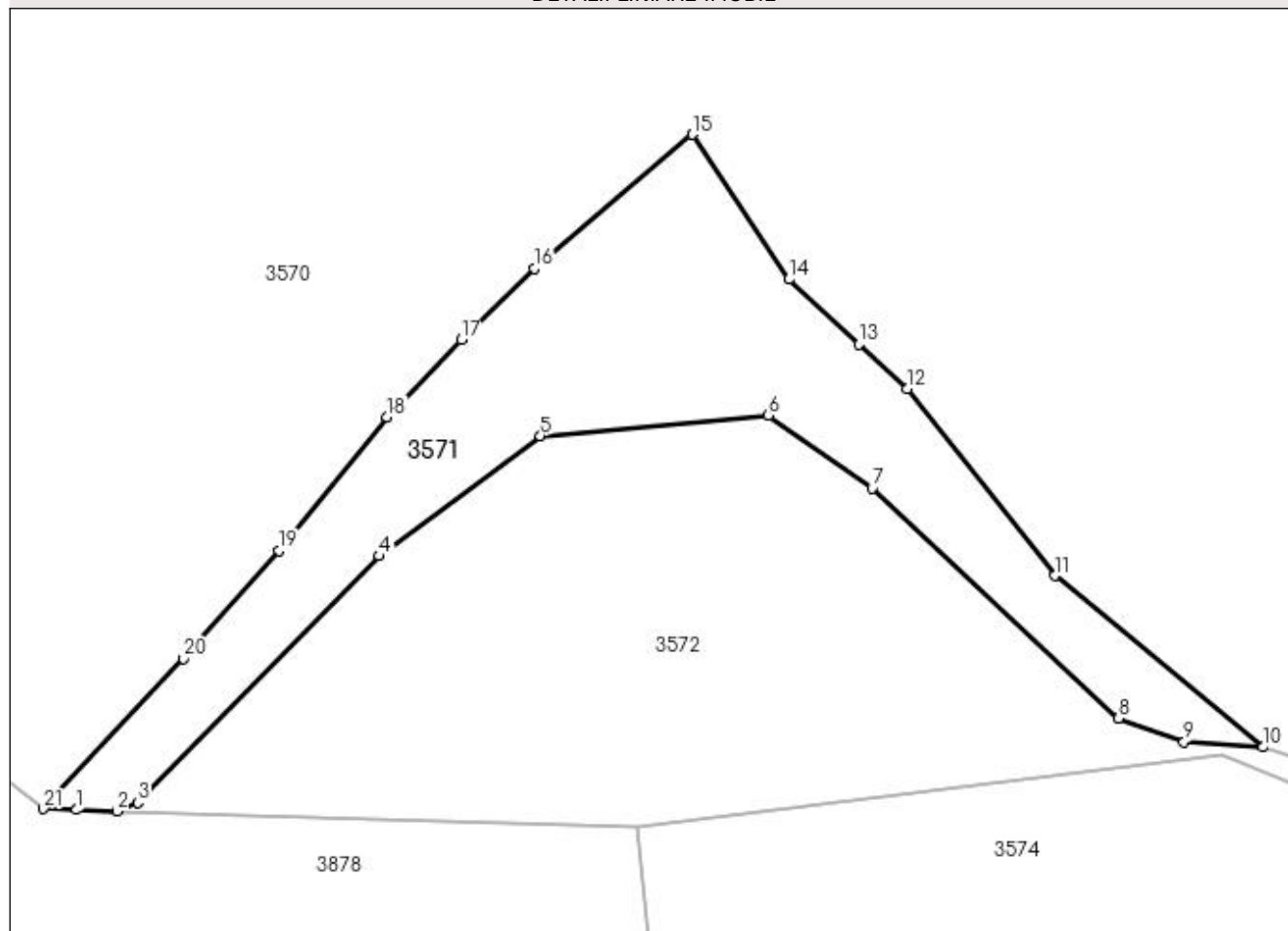
## Anexa Nr. 1 La Partea I

## Teren

Nr cadastral	Suprafața (mp)*	Observații / Referințe
35356	1.586	Provenit din CF 35356, nr. cad. 35356

\* Suprafața este determinată în planul de proiecție Stereo 70.

## DETALII LINIARE IMOBIL



## Date referitoare la teren

Crt	Categorie folosință	Intra vilan	Suprafața (mp)	Tarla	Parcelă	Nr. topo	Observații / Referințe
1	pasune	NU	1.586	-	-	-	

## Lungime Segmente

1) Valorile lungimilor segmentelor sunt obținute din proiecție în plan.

Punct început	X / Y	Punct sfârșit	X / Y	Lungime segment (** (m)
1	535.772,694 666.615,268	2	535.776,812 666.615,14	4.12
3	535.778,899 666.616,0	4	535.803,231 666.640,827	34.762
5	535.819,468 666.652,921	6	535.842,466 666.655,014	23.093
7	535.852,914 666.647,645	8	535.877,723 666.624,461	33.956
9	535.884,333 666.622,095	10	535.892,272 666.621,588	7.955

Punct început	X / Y	Punct sfârșit	X / Y	Lungime segment (** (m)
2	535.776,812 666.615,14	3	535.778,899 666.616,0	2.257
4	535.803,231 666.640,827	5	535.819,468 666.652,921	20.246
6	535.842,466 666.655,014	7	535.852,914 666.647,645	12.785
8	535.877,723 666.624,461	9	535.884,333 666.622,095	7.021
10	535.892,272 666.621,588	11	535.871,3 666.638,843	27.158



Punct început	X / Y	Punct sfârșit	X / Y	Lungime segment (** (m)
11	535.871,3 666.638,843	12	535.856,399 666.657,649	23.994
13	535.851,576 666.662,136	14	535.844,524 666.668,707	9.639
15	535.834,764 666.683,303	16	535.818,823 666.669,811	20.884
17	535.811,484 666.662,623	18	535.804,02 666.654,841	10.783
19	535.793,13 666.641,393	20	535.783,476 666.630,524	14.537
21	535.769,393 666.615,371	1	535.772,694 666.615,268	3.303

Punct început	X / Y	Punct sfârșit	X / Y	Lungime segment (** (m)
12	535.856,399 666.657,649	13	535.851,576 666.662,136	6.587
14	535.844,524 666.668,707	15	535.834,764 666.683,303	17.558
16	535.818,823 666.669,811	17	535.811,484 666.662,623	10.273
18	535.804,02 666.654,841	19	535.793,13 666.641,393	17.304
20	535.783,476 666.630,524	21	535.769,393 666.615,371	20.687

\*\* Lungimile segmentelor sunt determinate în planul de proiecție Stereo 70 și sunt rotunjite la 1 milimetru.

\*\*\* Distanța dintre puncte este formată din segmente cumulate ce sunt mai mici decât valoarea 1 milimetru.



**DATE DESPRE IMOBILUL NR. 3572**

Oficiul de Cadastru și Publicitate Imobiliară SUCEAVA  
Biroul de Cadastru și Publicitate Imobiliară Campulung Moldovenesc

**A. Partea I. Descrierea imobilului**

TEREN Extravilan

Adresa: Jud. Suceava, Loc numit IZVOR

Nr. Crt	Nr cadastral Nr. topografic	Suprafața* (mp)	Observații / Referințe
A1	35357	4.375	Sector cadastral:49 Teren neimprejmuit; Provenit din CF 35357, nr. cad. 35357

**B. Partea II. Proprietari și acte**

Inscrieri privitoare la dreptul de proprietate și alte drepturi reale		Referințe
<b>9575 / 08/06/2022</b>		
Act Administrativ nr. 916, din 13/10/2017 emis de Comisia Judeteana Suceava;		
B1	Intabulare, drept de PROPRIETATE, dobandit prin Reconstituire, cota actuala 1/1 1) ȚÎMPĂU GEORGETA 2) ȚÎMPĂU GHEORGHE	A1

**C. Partea III. SARCINI .**

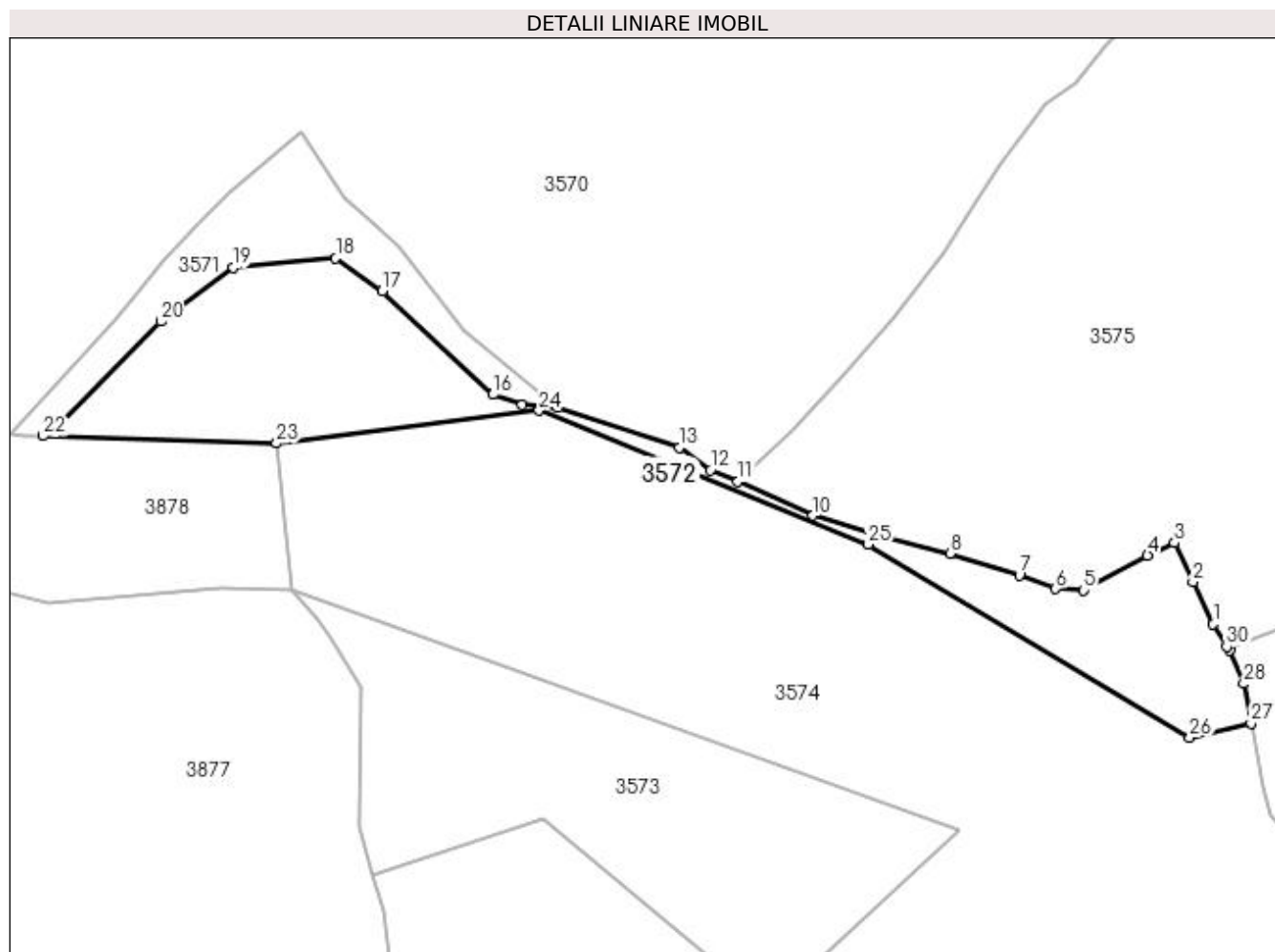
Inscrieri privind dezmembramintele dreptului de proprietate, drepturi reale de garanție și sarcini	Referințe
NU SUNT	

## Anexa Nr. 1 La Partea I

## Teren

Nr cadastral	Suprafața (mp)*	Observații / Referințe
35357	4.375	Provenit din CF 35357, nr. cad. 35357

\* Suprafața este determinată în planul de proiecție Stereo 70.



## Date referitoare la teren

Crt	Categorie folosință	Intra vilan	Suprafața (mp)	Tarla	Parcelă	Nr. topo	Observații / Referințe
1	pasune	NU	4.375	-	-	-	

## Lungime Segmente

1) Valorile lungimilor segmentelor sunt obținute din proiecție în plan.

Punct început	X / Y	Punct sfârșit	X / Y	Lungime segment (** (m)
1	536.039,427 666.572,942	2	536.034,823 666.582,399	10.518
3	536.030,675 666.591,19	4	536.024,662 666.588,364	6.644
5	536.010,298 666.580,556	6	536.004,052 666.580,88	6.254
7	535.995,894 666.583,98	8	535.980,319 666.588,82	16.31
9	535.964,463 666.592,857	10	535.949,58 666.597,289	15.529

Punct început	X / Y	Punct sfârșit	X / Y	Lungime segment (** (m)
2	536.034,823 666.582,399	3	536.030,675 666.591,19	9.72
4	536.024,662 666.588,364	5	536.010,298 666.580,556	16.349
6	536.004,052 666.580,88	7	535.995,894 666.583,98	8.727
8	535.980,319 666.588,82	9	535.964,463 666.592,857	16.362
10	535.949,58 666.597,289	11	535.932,749 666.604,932	18.485

Punct început	X / Y	Punct sfârșit	X / Y	Lungime segment (** (m)	Punct început	X / Y	Punct sfârșit	X / Y	Lungime segment (** (m)
11	535.932,749 666.604,932	12	535.926,595 666.607,497	6.667	12	535.926,595 666.607,497	13	535.919,579 666.612,558	8.651
13	535.919,579 666.612,558	14	535.892,272 666.621,588	28.761	14	535.892,272 666.621,588	15	535.884,333 666.622,095	7.955
15	535.884,333 666.622,095	16	535.877,723 666.624,461	7.021	16	535.877,723 666.624,461	17	535.852,914 666.647,645	33.956
17	535.852,914 666.647,645	18	535.842,466 666.655,014	12.785	18	535.842,466 666.655,014	19	535.819,468 666.652,921	23.093
19	535.819,468 666.652,921	20	535.803,231 666.640,827	20.246	20	535.803,231 666.640,827	21	535.778,899 666.616,0	34.762
21	535.778,899 666.616,0	22	535.776,812 666.615,14	2.257	22	535.776,812 666.615,14	23	535.829,203 666.613,515	52.416
23	535.829,203 666.613,515	24	535.888,124 666.620,851	59.376	24	535.888,124 666.620,851	25	535.961,972 666.590,796	79.73
25	535.961,972 666.590,796	26	536.034,162 666.547,486	84.185	26	536.034,162 666.547,486	27	536.047,895 666.550,694	14.103
27	536.047,895 666.550,694	28	536.046,25 666.559,597	9.054	28	536.046,25 666.559,597	29	536.043,067 666.567,074	8.126
29	536.043,067 666.567,074	30	536.042,399 666.567,879	1.046	30	536.042,399 666.567,879	1	536.039,427 666.572,942	5.871

\*\* Lungimile segmentelor sunt determinate în planul de proiecție Stereo 70 și sunt rotunjite la 1 milimetru.

\*\*\* Distanța dintre puncte este formată din segmente cumulate ce sunt mai mici decât valoarea 1 milimetru.



**DATE DESPRE IMOBILUL NR. 3573**

Oficiul de Cadastru și Publicitate Imobiliară SUCEAVA  
Biroul de Cadastru și Publicitate Imobiliară Campulung Moldovenesc

**A. Partea I. Descrierea imobilului**

TEREN Extravilan

Adresa: Jud. Suceava, Loc numit IZVOR

Nr. Crt	Nr cadastral Nr. topografic	Suprafața* (mp)	Observații / Referințe
A1	33231	5.291	Sector cadastral:49 Teren neimprejmuit; Provenit din CF 33231, nr. cad. 33231

**B. Partea II. Proprietari și acte**

Inscrieri privitoare la dreptul de proprietate și alte drepturi reale		Referințe
<b>16137 / 07/11/2017</b>		
Act Administrativ nr. 916, din 13/10/2017 emis de Comisia Judeteana Suceava;		
B1	Intabulare, drept de PROPRIETATE, dobandit prin Reconstituire, cota actuala 1/1 1) ȚÎMPĂU GEORGETA 2) ȚÎMPĂU GHEORGHE	A1

**C. Partea III. SARCINI .**

Inscrieri privind dezmembramintele dreptului de proprietate, drepturi reale de garanție și sarcini	Referințe
NU SUNT	

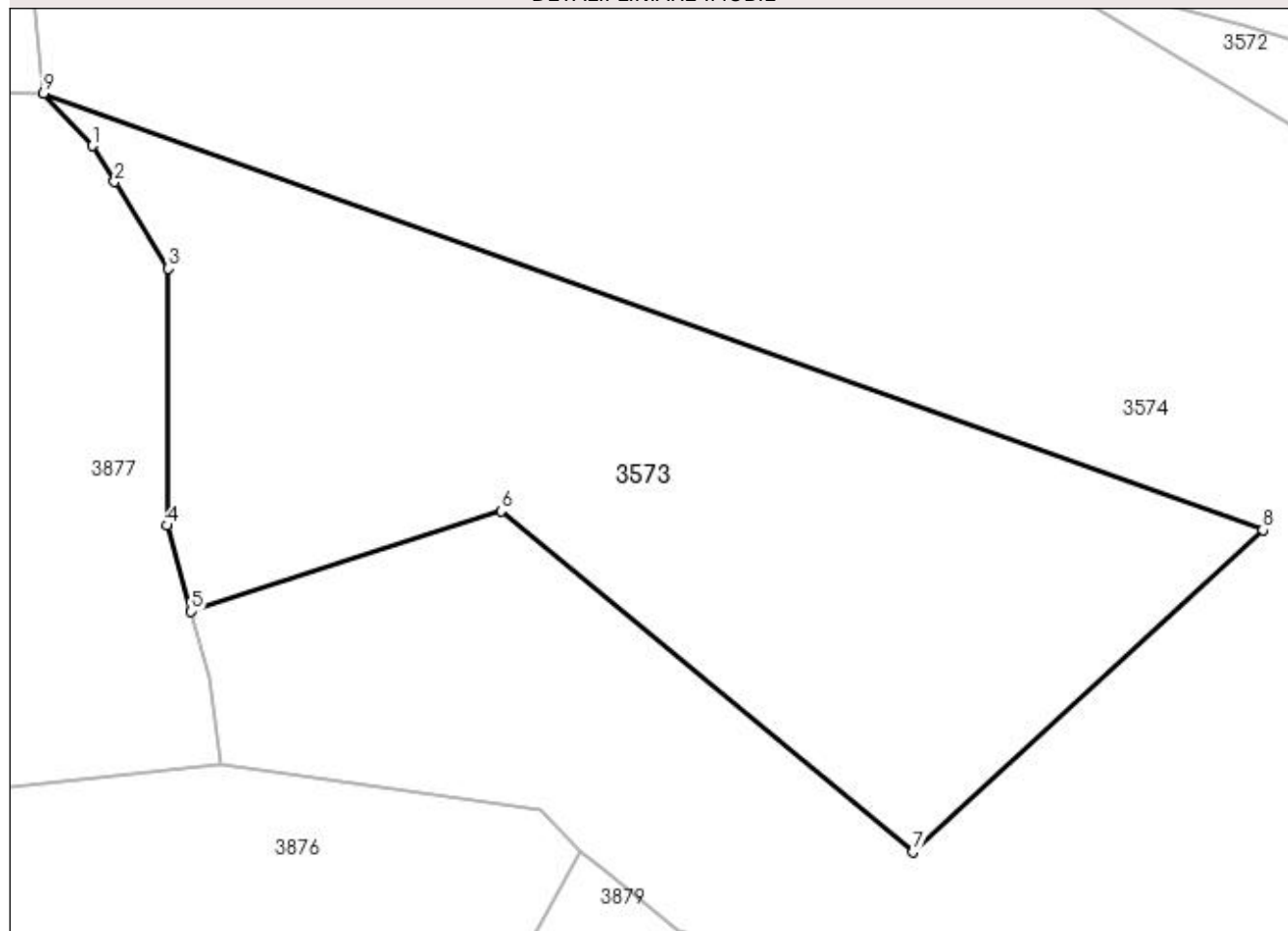
## Anexa Nr. 1 La Partea I

## Teren

Nr cadastral	Suprafața (mp)*	Observații / Referințe
33231	5.291	Provenit din CF 33231, nr. cad. 33231

\* Suprafața este determinată în planul de proiecție Stereo 70.

## DETALII LINIARE IMOBIL



## Date referitoare la teren

Crt	Categorie folosință	Intra vilan	Suprafața (mp)	Tarla	Parcelă	Nr. topo	Observații / Referințe
1	pasune	NU	5.291	-	-	-	

## Lungime Segmente

1) Valorile lungimilor segmentelor sunt obținute din proiecție în plan.

Punct început	X / Y	Punct sfârșit	X / Y	Lungime segment (** (m)
1	535.838,671 666.573,99	2	535.841,431 666.569,576	5.206
2	535.841,431 666.569,576	3	535.848,078 666.558,944	12.539
3	535.848,078 666.558,944	4	535.847,958 666.527,386	31.558
4	535.847,958 666.527,386	5	535.850,862 666.516,836	10.942
5	535.850,862 666.516,836	6	535.888,878 666.529,179	39.97



Punct început	X / Y	Punct sfârșit	X / Y	Lungime segment (** (m)
6	535.888,878 666.529,179	7	535.939,51 666.487,328	65.689
7	535.939,51 666.487,328	8	535.982,449 666.526,857	58.364
8	535.982,449 666.526,857	9	535.832,717 666.580,43	159.027
9	535.832,717 666.580,43	1	535.838,671 666.573,99	8.771

\*\* Lungimile segmentelor sunt determinate în planul de proiecție Stereo 70 și sunt rotunjite la 1 milimetru.

\*\*\* Distanța dintre puncte este formată din segmente cumulate ce sunt mai mici decât valoarea 1 milimetru.



**DATE DESPRE IMOBILUL NR. 3574**

Oficiul de Cadastru și Publicitate Imobiliară SUCEAVA  
Biroul de Cadastru și Publicitate Imobiliară Campulung Moldovenesc

**A. Partea I. Descrierea imobilului**

TEREN Necunoscut

Adresa: Loc. Pojorâta, Str Chilia, Nr. 10, Jud. Suceava

Nr. Crt	Nr cadastral Nr. topografic	Suprafața* (mp)	Observații / Referințe
A1	33393	39.951	Sector cadastral:49 Teren neimprijmuit; Provenit din CF 33393, nr. cad. 33393

**Construcții**

Crt	Nr cadastral Nr. topografic	Adresa	Observații / Referințe
A1.1		Loc. Pojorâta, Str Chilia, Nr. 10, Jud. Suceava	Nr. niveluri:1; S. construita la sol:31 mp; S. construita desfasurata:31 mp; Anexă, P, constructie din lemn, din 1999
A1.2		Loc. Pojorâta, Str Chilia, Nr. 10, Jud. Suceava	Nr. niveluri:1; S. construita la sol:11 mp; S. construita desfasurata:11 mp; Anexă, P, constructie din lemn, din 1999
A1.3		Loc. Pojorâta, Str Chilia, Nr. 10, Jud. Suceava	Nr. niveluri:1; S. construita la sol:11 mp; S. construita desfasurata:11 mp; Anexă, P, constructie din lemn, din 1999
A1.4		Loc. Pojorâta, Str Chilia, Nr. 10, Jud. Suceava	Nr. niveluri:1; S. construita la sol:22 mp; S. construita desfasurata:22 mp; Anexă, P, constructie din lemn, din 1999
A1.5		Loc. Pojorâta, Str Chilia, Nr. 10, Jud. Suceava	Nr. niveluri:1; S. construita la sol:27 mp; S. construita desfasurata:27 mp; Anexă, P, constructie din lemn, din 1999

**B. Partea II. Proprietari și acte**

Inscrieri privitoare la dreptul de proprietate și alte drepturi reale	Referințe
<b>175 / 08/01/2018</b>	
Hotarare Judecatoreasca nr. Sentinta Civila nr. 1135, din 03/06/1991 emis de Judecatoria Campulung Mold.;	
B1	A1
Intabulare, drept de PROPRIETATE, dobandit prin Hotarare Judecatoreasca, cota actuala 1/1 1) TÎMPĂU GHEORGHE A TOADER, LIPSĂ CNP	
Act Administrativ nr. 8578, din 28/11/2016 emis de Primaria Pojorita;	
B3	A1.1, A1.2, A1.3
Intabulare, drept de PROPRIETATE, dobandit prin Construire, cota actuala 1/1 1) TÎMPĂU GHEORGHE 2) TÎMPĂU GEORGETA	
<b>3574 / 11/12/2022</b>	
Act Administrativ nr. Adeverință nr. 1700, din 02/11/2022 emis de Primăria Comunei Pojorâta;	
B3	A1.4, A1.5
Intabulare, drept de PROPRIETATE, dobandit prin Lege, cota actuala 1/1 1) TÎMPĂU GHEORGHE 2) TÎMPĂU GEORGETA	

**C. Partea III. SARCINI .**

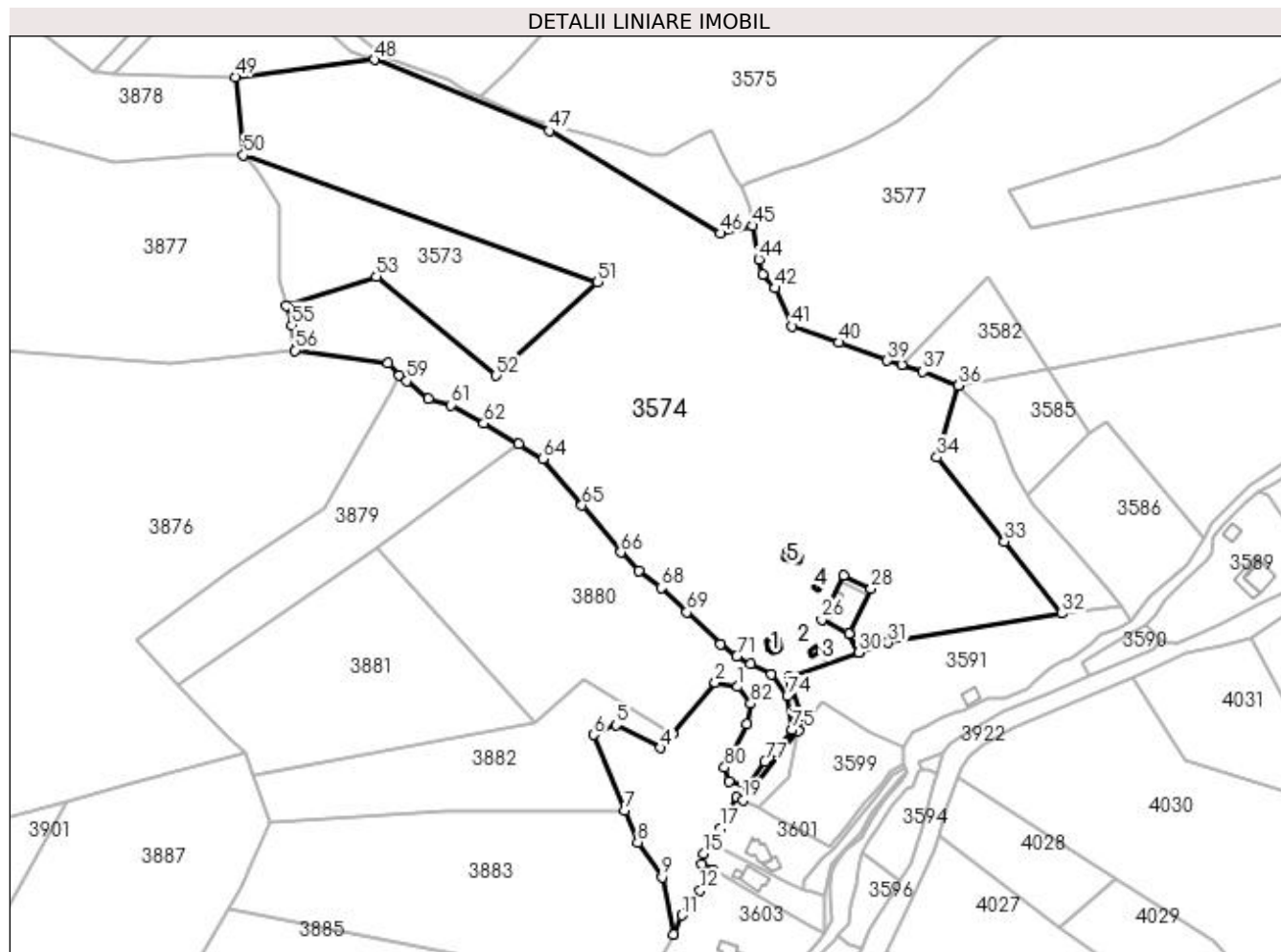
Inscrieri privind dezmembramintele dreptului de proprietate, drepturi reale de garanție și sarcini	Referințe
NU SUNT	

## Anexa Nr. 1 La Partea I

## Teren

Nr cadastral	Suprafaţa (mp)*	Observații / Referințe
33393	39.951	Provenit din CF 33393, nr. cad. 33393

\* Suprafaţa este determinată în planul de proiecţie Stereo 70.



## Date referitoare la teren

Crt	Categorie folosință	Intra vilan	Suprafața (mp)	Tarla	Parcelă	Nr. topo	Observații / Referințe
1	curți constructii	DA	675	-	-	-	
2	faneata	DA	2.761	-	-	-	
3	pasune	DA	8.427	-	-	-	
4	pasune	DA	2.252	-	-	-	
5	pasune	NU	1.308	-	-	-	
6	pasune	NU	24.528	-	-	-	

## Date referitoare la construcții

Crt	Număr	Destinație construcție	Supraf. (mp)	Situație juridică	Observații / Referințe
A1.1		construcții anexa	31	Cu acte	Nr. niveluri:1; S. construita la sol:31 mp; S. construita desfasurata:31 mp; Anexă, P, construcție din lemn, din 1999
A1.2		construcții anexa	11	Cu acte	Nr. niveluri:1; S. construita la sol:11 mp; S. construita desfasurata:11 mp; Anexă, P, construcție din lemn, din 1999
A1.3		construcții anexa	11	Cu acte	Nr. niveluri:1; S. construita la sol:11 mp; S. construita desfasurata:11 mp; Anexă, P, construcție din lemn, din 1999
A1.4		construcții anexa	22	Cu acte	Nr. niveluri:1; S. construita la sol:22 mp; S. construita desfasurata:22 mp; Anexă, P, construcție din lemn, din 1999



**\*\* Lungimile segmentelor sunt determinate în planul de proiecție Stereo 70 și sunt rotunjite la 1 milimetru.**

**\*\*\* Distanța dintre puncte este formată din segmente cumulate ce sunt mai mici decât valoarea 1 milimetru.**

**DATE DESPRE IMOBILUL NR. 3575**

Oficiul de Cadastru și Publicitate Imobiliară SUCEAVA  
Biroul de Cadastru și Publicitate Imobiliară Câmpulung Moldovenesc

**A. Partea I. Descrierea imobilului**

TEREN Necunoscut

Adresa: Loc. Pojorâta, Jud. Suceava, Loc numit IZVOR

Nr. Crt	Nr cadastral Nr. topografic	Suprafața* (mp)	Observații / Referințe
A1	35647	39.363	Sector cadastral:49 Teren neimprijmuit; Provenit din CF 35647, 35646, 35648, nr. top. 2257/1, nr. top. 2259/1, 2259/2, 2259/3, nr. top. 2252/30, 2252/31, CF 33876, parte din nr. top. 2257/2

**B. Partea II. Proprietari și acte**

Inscrieri privitoare la dreptul de proprietate și alte drepturi reale		Referințe
<b>1188 / 16/04/2007</b>		
Hotarare Judecatoreasca nr. Sentinta Civila nr. 754, din 22/05/2006 emis de Judecătoria Câmpulung Moldovenesc;		
B1	Intabulare, drept de PROPRIETATE, dobandit prin Hotarare Judecatoreasca, cota actuala 27436/39363 1) <b>ȚĂRAN PETRU</b>	A1
B2	Intabulare, drept de PROPRIETATE, dobandit prin Hotarare Judecatoreasca, cota actuala 6690/39363 1) <b>ȚĂRAN PETRU</b>	A1
B3	Intabulare, drept de PROPRIETATE, dobandit prin Hotarare Judecatoreasca, cota actuala 4581/39363 1) <b>ȚĂRAN PETRU</b> , cu titlu de cumpărare	A1
<b>3575 / 07/12/2022</b>		
Act Normativ nr. Lege nr. 7, din 13/03/1996 emis de Parlamentul României;		
B4	Intabulare, drept de PROPRIETATE, dobandit prin Lege, cota actuala 656/39363 1) <b>NEIDENTIFICAT NEIDENTIFICAT</b>	A1
Act Administrativ nr. Adeverință nr. 1258, din 24/10/2022 emis de Primăria Comunei Pojorâta;		
B5	Se notează posesia faptică în favoarea lui 1) <b>ȚĂRAN PETRU</b>	A1

**C. Partea III. SARCINI .**

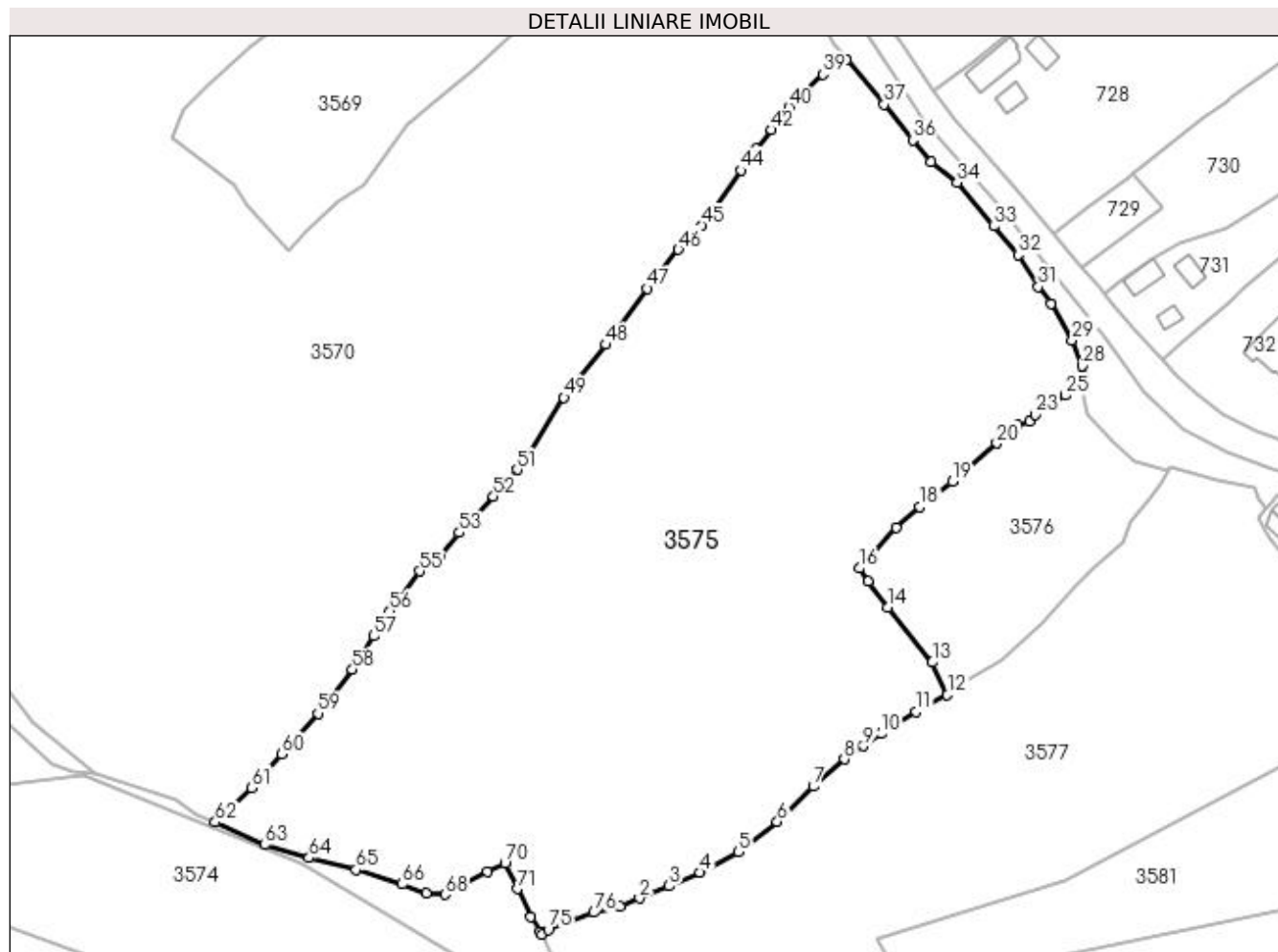
Inscrieri privind dezmembramintele dreptului de proprietate, drepturi reale de garanție și sarcini	Referințe
NU SUNT	

## Anexa Nr. 1 La Partea I

## Teren

Nr cadastral	Suprafața (mp)*	Observații / Referințe
35647	39.363	Provenit din CF 35647, 35646, 35648, nr. top. 2257/1, nr. top. 2259/1, 2259/2, 2259/3, nr. top. 2252/30, 2252/31, CF 33876, parte din nr. top. 2257/2

\* Suprafața este determinată în planul de proiecție Stereo 70.



## Date referitoare la teren

Crt	Categorie folosință	Intra vilan	Suprafața (mp)	Tarla	Parcelă	Nr. topo	Observații / Referințe
1	pasune	DA	6.124	-	-	-	
2	pasune	NU	33.239	-	-	-	

## Lungime Segmente

1) Valorile lungimilor segmentelor sunt obținute din proiecție în plan.

Punct început	X / Y	Punct sfârșit	X / Y	Lungime segment	Punct început	X / Y	Punct sfârșit	X / Y	Lungime segment	Punct început	X / Y	Punct sfârșit	X / Y	Lungime segment
1	536.069,62 666.576,619	2	536.076,071 666.579,291	6.982	2	536.076,071 666.579,291	3	536.086,079 666.583,394	10.816	3	536.086,079 666.583,394	4	536.096,571 666.587,933	11.432
4	536.096,571 666.587,933	5	536.109,481 666.594,973	14.705	5	536.109,481 666.594,973	6	536.122,628 666.605,108	16.6	6	536.122,628 666.605,108	7	536.134,826 666.616,981	17.022
7	536.134,826 666.616,981	8	536.145,285 666.626,261	13.982	8	536.145,285 666.626,261	9	536.151,785 666.630,699	7.871	9	536.151,785 666.630,699	10	536.157,82 666.634,825	7.311
10	536.157,82 666.634,825	11	536.169,504 666.642,182	13.807	11	536.169,504 666.642,182	12	536.180,062 666.647,912	12.013	12	536.180,062 666.647,912	13	536.175,017 666.658,936	12.124
13	536.175,017 666.658,936	14	536.159,846 666.677,536	24.002	14	536.159,846 666.677,536	15	536.153,438 666.686,314	10.868	15	536.153,438 666.686,314	16	536.150,409 666.690,675	5.31



Punct început	X / Y	Punct sfârșit	X / Y	Lungime segment	Punct început	X / Y	Punct sfârșit	X / Y	Lungime segment	Punct început	X / Y	Punct sfârșit	X / Y	Lungime segment
16	536.150,409 666.690,675	17	536.162,741 666.704,545	18.56	17	536.162,741 666.704,545	18	536.170,859 666.711,448	10.656	18	536.170,859 666.711,448	19	536.181,874 666.720,134	14.028
19	536.181,874 666.720,134	20	536.196,791 666.732,892	19.629	20	536.196,791 666.732,892	21	536.203,848 666.739,112	9.407	21	536.203,848 666.739,112	22	536.207,799 666.740,381	4.15
22	536.207,799 666.740,381	23	536.209,791 666.742,526	2.927	23	536.209,791 666.742,526	24	536.214,511 666.745,913	5.809	24	536.214,511 666.745,913	25	536.219,999 666.749,083	6.338
25	536.219,999 666.749,083	26	536.223,026 666.752,188	4.336	26	536.223,026 666.752,188	27	536.225,606 666.755,916	4.534	27	536.225,606 666.755,916	28	536.225,607 666.759,049	3.133
28	536.225,607 666.759,049	29	536.222,237 666.767,784	9.363	29	536.222,237 666.767,784	30	536.215,246 666.780,159	14.213	30	536.215,246 666.780,159	31	536.210,831 666.785,774	7.143
31	536.210,831 666.785,774	32	536.204,022 666.796,47	12.679	32	536.204,022 666.796,47	33	536.195,827 666.806,22	12.737	33	536.195,827 666.806,22	34	536.183,362 666.820,988	19.325
34	536.183,362 666.820,988	35	536.174,707 666.827,954	11.11	35	536.174,707 666.827,954	36	536.168,414 666.835,333	9.698	36	536.168,414 666.835,333	37	536.158,719 666.847,357	15.446
37	536.158,719 666.847,357	38	536.146,107 666.862,458	19.675	38	536.146,107 666.862,458	39	536.137,966 666.857,557	9.502	39	536.137,966 666.857,557	40	536.126,569 666.846,397	15.951
40	536.126,569 666.846,397	41	536.123,498 666.842,805	4.726	41	536.123,498 666.842,805	42	536.120,715 666.838,747	4.921	42	536.120,715 666.838,747	43	536.115,632 666.832,328	8.188
43	536.115,632 666.832,328	44	536.110,429 666.825,071	8.929	44	536.110,429 666.825,071	45	536.097,256 666.806,406	22.845	45	536.097,256 666.806,406	46	536.089,245 666.798,325	11.379
46	536.089,245 666.798,325	47	536.078,783 666.785,143	16.829	47	536.078,783 666.785,143	48	536.064,797 666.766,217	23.533	48	536.064,797 666.766,217	49	536.050,579 666.748,355	22.83
49	536.050,579 666.748,355	50	536.036,703 666.726,212	26.132	50	536.036,703 666.726,212	51	536.034,774 666.724,017	2.922	51	536.034,774 666.724,017	52	536.026,773 666.714,915	12.119
52	536.026,773 666.714,915	53	536.015,246 666.702,701	16.794	53	536.015,246 666.702,701	54	536.008,395 666.694,457	10.719	54	536.008,395 666.694,457	55	536.001,822 666.689,705	8.111
55	536.001,822 666.689,705	56	535.991,754 666.676,18	16.861	56	535.991,754 666.676,18	57	535.986,303 666.667,817	9.983	57	535.986,303 666.667,817	58	535.979,103 666.656,499	13.414
58	535.979,103 666.656,499	59	535.967,494 666.641,679	18.826	59	535.967,494 666.641,679	60	535.955,305 666.627,906	18.392	60	535.955,305 666.627,906	61	535.945,12 666.616,584	15.229
61	535.945,12 666.616,584	62	535.932,749 666.604,932	16.994	62	535.932,749 666.604,932	63	535.949,58 666.597,289	18.485	63	535.949,58 666.597,289	64	535.964,463 666.592,857	15.529
64	535.964,463 666.592,857	65	535.980,319 666.588,82	16.362	65	535.980,319 666.588,82	66	535.995,894 666.583,98	16.31	66	535.995,894 666.583,98	67	536.004,052 666.580,88	8.727
67	536.004,052 666.580,88	68	536.010,298 666.580,556	6.254	68	536.010,298 666.580,556	69	536.024,662 666.588,364	16.349	69	536.024,662 666.588,364	70	536.030,675 666.591,19	6.644
70	536.030,675 666.591,19	71	536.034,823 666.582,399	9.72	71	536.034,823 666.582,399	72	536.039,427 666.572,942	10.518	72	536.039,427 666.572,942	73	536.042,399 666.567,879	5.871
73	536.042,399 666.567,879	74	536.043,067 666.567,074	1.046	74	536.043,067 666.567,074	75	536.045,295 666.568,583	2.691	75	536.045,295 666.568,583	76	536.060,722 666.574,427	16.497
76	536.060,722 666.574,427	1	536.069,62 666.576,619	9.164										

\*\* Lungimile segmentelor sunt determinate în planul de proiecție Stereo 70 și sunt rotunjite la 1 milimetru.

\*\*\* Distanța dintre puncte este formată din segmente cumulate ce sunt mai mici decât valoarea 1 milimetru.



**DATE DESPRE IMOBILUL NR. 3576**

Oficiul de Cadastru și Publicitate Imobiliară SUCEAVA  
Biroul de Cadastru și Publicitate Imobiliară Campulung Moldovenesc

**A. Partea I. Descrierea imobilului**

TEREN Necunoscut

Adresa: Loc. Pojorâta, Jud. Suceava, Loc numit IZVOR

Nr. Crt	Nr cadastral Nr. topografic	Suprafața* (mp)	Observații / Referințe
A1	33876	5.150	Sector cadastral:49 Teren neimprejmuit; CF 33876, 33873, parte din nr. top. 2257/2, 2258

**B. Partea II. Proprietari și acte**

Inscrieri privitoare la dreptul de proprietate și alte drepturi reale	Referințe
<b>3576 / 07/12/2022</b>	
Act Normativ nr. Lege nr. 7, din 12/03/1996 emis de Parlamentul României;	
B1	A1
Intabulare, drept de PROPRIETATE, dobândit prin Lege, cota actuala 1/1 1) NEIDENTIFICAT NEIDENTIFICAT	
Act Administrativ nr. Adeverință nr. 1259, din 23/10/2022 emis de Primăria Comunei Pojorâta;	
B2	A1
Se notează posesia faptică în favoarea lui 1) LUCĂU MARCEL	

**C. Partea III. SARCINI .**

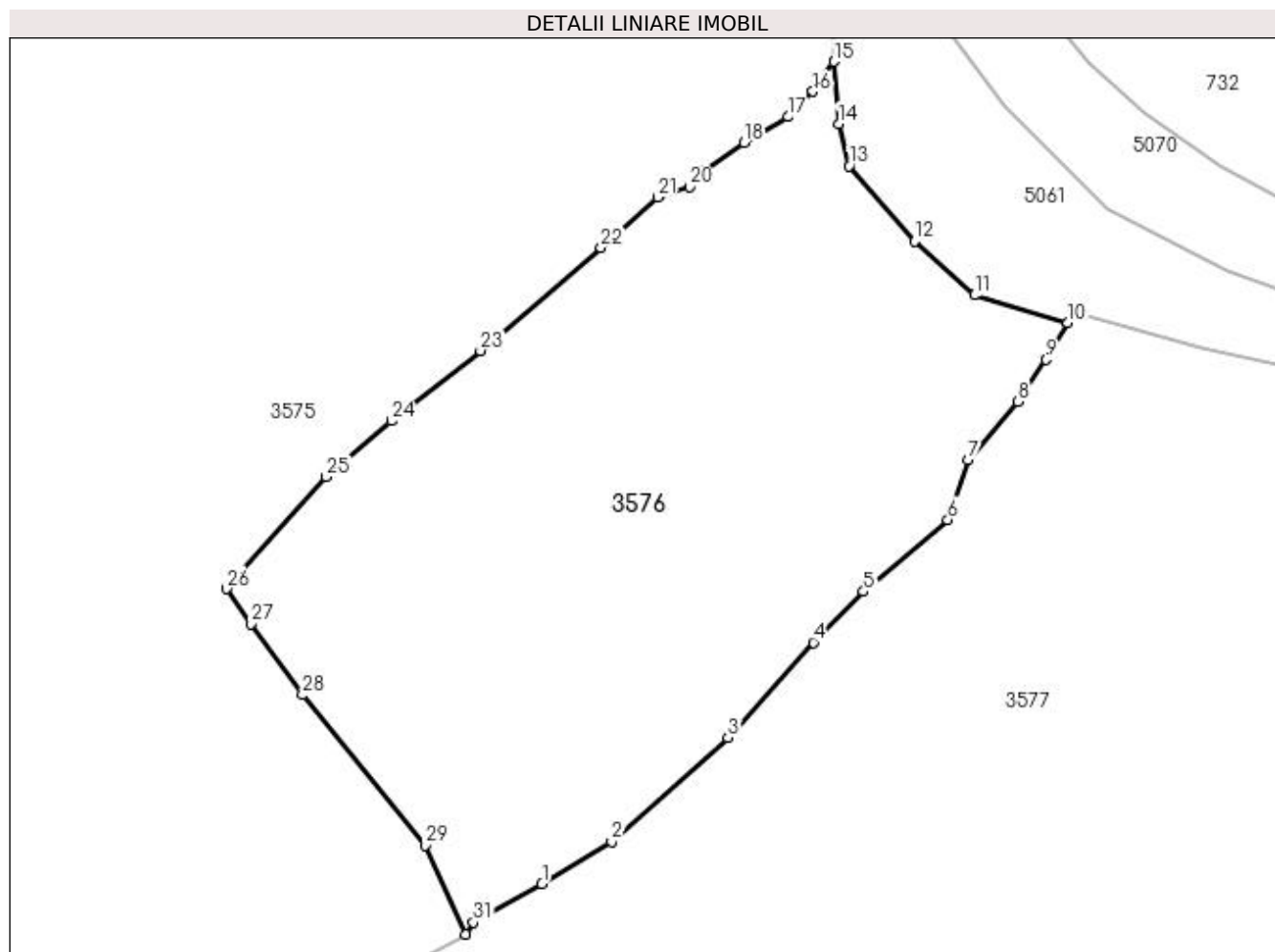
Inscrieri privind dezmembramintele dreptului de proprietate, drepturi reale de garanție și sarcini	Referințe
NU SUNT	

## Anexa Nr. 1 La Partea I

## Teren

Nr cadastral	Suprafața (mp)*	Observații / Referințe
33876	5.150	CF 33876, 33873, parte din nr. top. 2257/2, 2258

\* Suprafața este determinată în planul de proiecție Stereo 70.



## Date referitoare la teren

Crt	Categorie folosință	Intravilan	Suprafața (mp)	Tarla	Parcelă	Nr. topo	Observații / Referințe
1	pasune	DA	845	-	-	-	
2	pasune	NU	4.305	-	-	-	

## Lungime Segmente

1) Valorile lungimilor segmentelor sunt obținute din proiecție în plan.

Punct început	X / Y	Punct sfârșit	X / Y	Lungime segment (** (m)
1	536.189,506 666.654,157	2	536.198,123 666.659,383	10.078
3	536.212,494 666.672,265	4	536.223,074 666.684,035	15.826
5	536.229,291 666.690,334	6	536.239,737 666.699,222	13.716
7	536.242,211 666.706,611	8	536.248,408 666.713,842	9.523

Punct început	X / Y	Punct sfârșit	X / Y	Lungime segment (** (m)
2	536.198,123 666.659,383	3	536.212,494 666.672,265	19.3
4	536.223,074 666.684,035	5	536.229,291 666.690,334	8.85
6	536.239,737 666.699,222	7	536.242,211 666.706,611	7.792
8	536.248,408 666.713,842	9	536.251,888 666.719,036	6.252

Punct început	X / Y	Punct sfârșit	X / Y	Lungime segment (** (m))
9	536.251,888 666.719,036	10	536.254,607 666.723,598	5.311
11	536.243,018 666.726,998	12	536.235,672 666.733,66	9.917
13	536.227,509 666.742,972	14	536.226,213 666.748,217	5.403
15	536.225,606 666.755,916	16	536.223,026 666.752,188	4.534
17	536.219,999 666.749,083	18	536.214,511 666.745,913	6.338
19	536.209,791 666.742,526	20	536.207,799 666.740,381	2.927
21	536.203,848 666.739,112	22	536.196,791 666.732,892	9.407
23	536.181,874 666.720,134	24	536.170,859 666.711,448	14.028
25	536.162,741 666.704,545	26	536.150,409 666.690,675	18.56
27	536.153,438 666.686,314	28	536.159,846 666.677,536	10.868
29	536.175,017 666.658,936	30	536.180,062 666.647,912	12.124
31	536.181,025 666.649,362	1	536.189,506 666.654,157	9.743

Punct început	X / Y	Punct sfârșit	X / Y	Lungime segment (** (m))
10	536.254,607 666.723,598	11	536.243,018 666.726,998	12.077
12	536.235,672 666.733,66	13	536.227,509 666.742,972	12.383
14	536.226,213 666.748,217	15	536.225,606 666.755,916	7.723
16	536.223,026 666.752,188	17	536.219,999 666.749,083	4.336
18	536.214,511 666.745,913	19	536.209,791 666.742,526	5.809
20	536.207,799 666.740,381	21	536.203,848 666.739,112	4.15
22	536.196,791 666.732,892	23	536.181,874 666.720,134	19.629
24	536.170,859 666.711,448	25	536.162,741 666.704,545	10.656
26	536.150,409 666.690,675	27	536.153,438 666.686,314	5.31
28	536.159,846 666.677,536	29	536.175,017 666.658,936	24.002
30	536.180,062 666.647,912	31	536.181,025 666.649,362	1.741

\*\* Lungimile segmentelor sunt determinate în planul de proiecție Stereo 70 și sunt rotunjite la 1 milimetru.

\*\*\* Distanța dintre puncte este formată din segmente cumulate ce sunt mai mici decât valoarea 1 milimetru.



**DATE DESPRE IMOBILUL NR. 3577**

Oficiul de Cadastru și Publicitate Imobiliară SUCEAVA  
Biroul de Cadastru și Publicitate Imobiliară Campulung Moldovenesc

**A. Partea I. Descrierea imobilului**

TEREN Necunoscut

Adresa: Loc. Pojorâta, Jud. Suceava, Loc numit IZVOR

Nr. Crt	Nr cadastral Nr. topografic	Suprafața* (mp)	Observații / Referințe
A1	35309	33.068	Sector cadastral:49 Teren neimprejmuit; Provenit din CF 35309, nr. cad. 35309, CF 34421, nr. top. 2278

**B. Partea II. Proprietari și acte**

Inscrieri privitoare la dreptul de proprietate și alte drepturi reale		Referințe
<b>5275 / 24/03/2022</b>		
Act Administrativ nr. 987, din 25/03/2020 emis de COMISIA JUDETEANA SUCEAVA;		
B1	Intabulare, drept de PROPRIETATE, dobandit prin Reconstituire, cota actuala 1/1 1) FLOCEA ȘTEFAN	A1

**C. Partea III. SARCINI .**

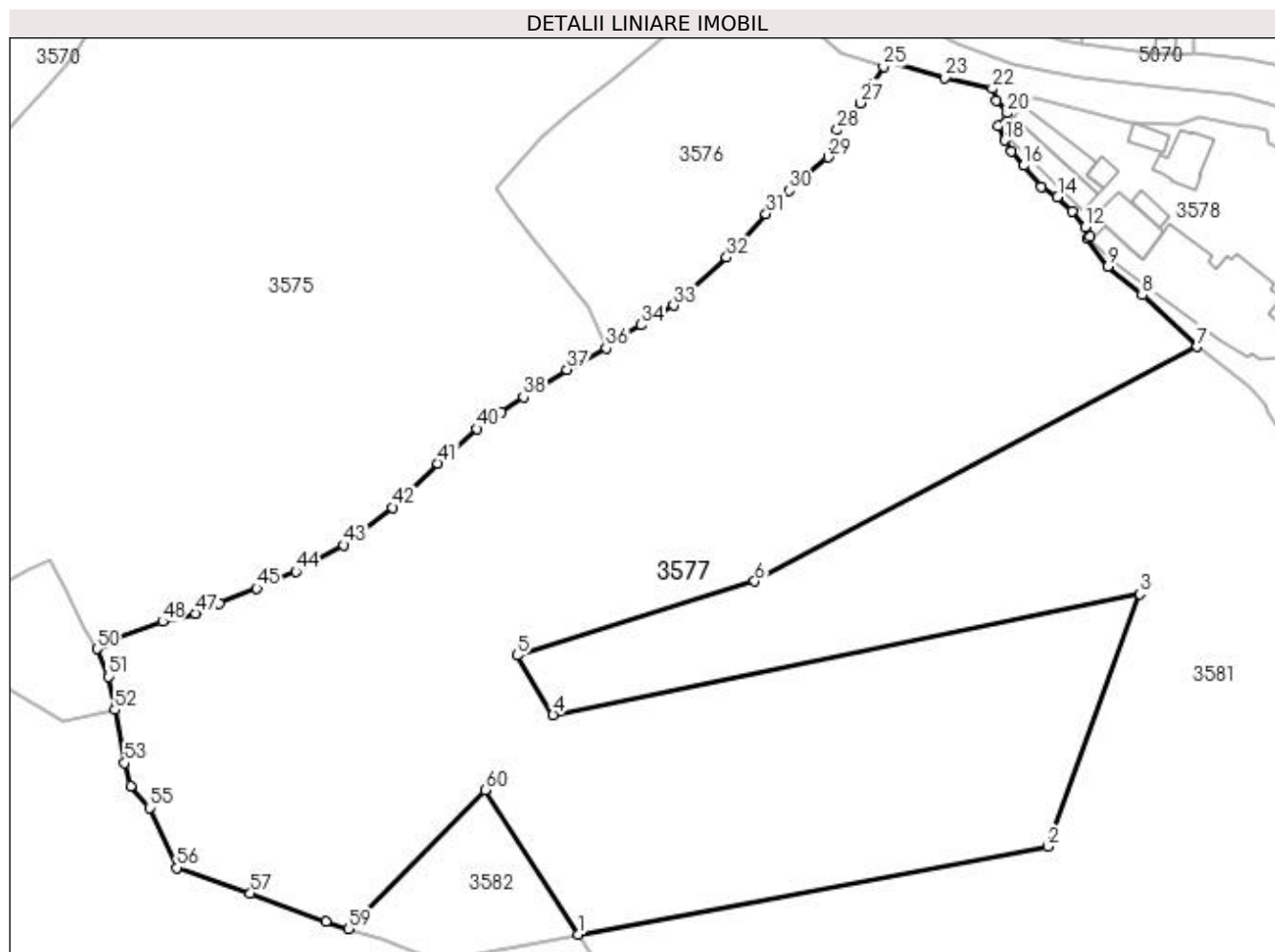
Inscrieri privind dezmembramintele dreptului de proprietate, drepturi reale de garanție și sarcini	Referințe
NU SUNT	

## Anexa Nr. 1 La Partea I

## Teren

Nr cadastral	Suprafața (mp)*	Observații / Referințe
35309	33.068	Provenit din CF 35309, nr. cad. 35309, CF 34421, nr. topo. 2278

\* Suprafața este determinată în planul de proiecție Stereo 70.



## Date referitoare la teren

Crt	Categorie folosință	Intravilan	Suprafața (mp)	Tarla	Parcelă	Nr. topo	Observații / Referințe
1	pasune	DA	2.874	-	-	-	
2	pasune	DA	5.843	-	-	-	
3	pasune	NU	24.351	-	-	-	

## Lungime Segmente

1) Valorile lungimilor segmentelor sunt obținute din proiecție în plan.

Punct început	X / Y	Punct sfârșit	X / Y	Lungime segment	Punct început	X / Y	Punct sfârșit	X / Y	Lungime segment	Punct început	X / Y	Punct sfârșit	X / Y	Lungime segment
1	536.172,639 666.490,343	2	536.298,785 666.513,988	128.343	2	536.298,785 666.513,988	3	536.323,562 666.581,832	72.227	3	536.323,562 666.581,832	4	536.165,752 666.549,305	161.127
4	536.165,752 666.549,305	5	536.156,051 666.565,328	18.731	5	536.156,051 666.565,328	6	536.220,012 666.585,25	66.992	6	536.220,012 666.585,25	7	536.339,057 666.648,336	134.728
7	536.339,057 666.648,336	8	536.324,226 666.662,144	20.264	8	536.324,226 666.662,144	9	536.315,025 666.669,88	12.021	9	536.315,025 666.669,88	10	536.309,471 666.677,291	9.261
10	536.309,471 666.677,291	11	536.310,118 666.677,942	0.918	11	536.310,118 666.677,942	12	536.308,87 666.680,398	2.755	12	536.308,87 666.680,398	13	536.305,318 666.684,671	5.557



Punct început	X / Y	Punct sfârșit	X / Y	Lungime segment	Punct început	X / Y	Punct sfârșit	X / Y	Lungime segment	Punct început	X / Y	Punct sfârșit	X / Y	Lungime segment
13	536.305,318 666.684,671	14	536.301,477 666.688,602	5.496	14	536.301,477 666.688,602	15	536.297,104 666.691,359	5.17	15	536.297,104 666.691,359	16	536.292,356 666.696,978	7.356
16	536.292,356 666.696,978	17	536.289,152 666.700,848	5.024	17	536.289,152 666.700,848	18	536.287,299 666.703,783	3.471	18	536.287,299 666.703,783	19	536.285,401 666.707,731	4.381
19	536.285,401 666.707,731	20	536.287,981 666.711,088	4.234	20	536.287,981 666.711,088	21	536.284,899 666.714,386	4.514	21	536.284,899 666.714,386	22	536.283,951 666.717,696	3.443
22	536.283,951 666.717,696	23	536.271,205 666.720,52	13.05 5	23	536.271,205 666.720,52	24	536.255,434 666.724,986	16.39 1	24	536.255,434 666.724,986	25	536.254,607 666.723,598	1.616
25	536.254,607 666.723,598	26	536.251,888 666.719,036	5.311	26	536.251,888 666.719,036	27	536.248,408 666.713,842	6.252	27	536.248,408 666.713,842	28	536.242,211 666.706,611	9.523
28	536.242,211 666.706,611	29	536.239,737 666.699,222	7.792	29	536.239,737 666.699,222	30	536.229,291 666.690,334	13.71 6	30	536.229,291 666.690,334	31	536.223,074 666.684,035	8.85
31	536.223,074 666.684,035	32	536.212,494 666.672,265	15.82 6	32	536.212,494 666.672,265	33	536.198,123 666.659,383	19.3	33	536.198,123 666.659,383	34	536.189,506 666.654,157	10.07 8
34	536.189,506 666.654,157	35	536.181,025 666.649,362	9.743	35	536.181,025 666.649,362	36	536.180,062 666.647,912	1.741	36	536.180,062 666.647,912	37	536.169,504 666.642,182	12.01 3
37	536.169,504 666.642,182	38	536.157,82 666.634,825	13.80 7	38	536.157,82 666.634,825	39	536.151,785 666.630,699	7.311	39	536.151,785 666.630,699	40	536.145,285 666.626,261	7.871
40	536.145,285 666.626,261	41	536.134,826 666.616,981	13.98 2	41	536.134,826 666.616,981	42	536.122,628 666.605,108	17.02 2	42	536.122,628 666.605,108	43	536.109,481 666.594,973	16.6
43	536.109,481 666.594,973	44	536.096,571 666.587,933	14.70 5	44	536.096,571 666.587,933	45	536.086,079 666.583,394	11.43 2	45	536.086,079 666.583,394	46	536.076,071 666.579,291	10.81 6
46	536.076,071 666.579,291	47	536.069,62 666.576,619	6.982	47	536.069,62 666.576,619	48	536.060,722 666.574,427	9.164	48	536.060,722 666.574,427	49	536.045,295 666.568,583	16.49 7
49	536.045,295 666.568,583	50	536.043,067 666.567,074	2.691	50	536.043,067 666.567,074	51	536.046,25 666.559,597	8.126	51	536.046,25 666.559,597	52	536.047,895 666.550,694	9.054
52	536.047,895 666.550,694	53	536.050,532 666.536,416	14.51 9	53	536.050,532 666.536,416	54	536.052,139 666.530,183	6.437	54	536.052,139 666.530,183	55	536.057,216 666.524,372	7.716
55	536.057,216 666.524,372	56	536.064,54 666.508,23	17.72 6	56	536.064,54 666.508,23	57	536.084,351 666.501,389	20.95 9	57	536.084,351 666.501,389	58	536.104,63 666.493,714	21.68 3
58	536.104,63 666.493,714	59	536.110,849 666.491,829	6.498	59	536.110,849 666.491,829	60	536.147,485 666.529,143	52.29 3	60	536.147,485 666.529,143	1	536.172,639 666.490,343	46.24

\*\* Lungimile segmentelor sunt determinate în planul de proiecție Stereo 70 și sunt rotunjite la 1 milimetru.

\*\*\* Distanța dintre puncte este formată din segmente cumulate ce sunt mai mici decât valoarea 1 milimetru.



**DATE DESPRE IMOBILUL NR. 3578**

Oficiul de Cadastru și Publicitate Imobiliară SUCEAVA  
Biroul de Cadastru și Publicitate Imobiliară Campulung Moldovenesc

**A. Partea I. Descrierea imobilului**

TEREN Intravilan

Adresa: Loc. Pojorâta, Str Izvorul Giumalău, Nr. 160, Jud. Suceava

Nr. Crt	Nr cadastral Nr. topografic	Suprafața* (mp)	Observații / Referințe
A1	30649	12.385	Sector cadastral:49 Teren neimpregmuit; Provenit din CF 30649, nr. top. 2281/6, CF 33873, parte din nr. top. 2258 - Bazine

**Construcții**

Crt	Nr cadastral Nr. topografic	Adresa	Observații / Referințe
A1.1		Loc. Pojorâta, Str Izvorul Giumalău, Nr. 160, Jud. Suceava	Nr. niveluri:1; S. construita la sol:24 mp; S. construita desfasurata:24 mp; Anexă, (P) - magazie
A1.2		Loc. Pojorâta, Str Izvorul Giumalău, Nr. 160, Jud. Suceava	Nr. niveluri:1; S. construita la sol:30 mp; S. construita desfasurata:30 mp; Anexă, (P) - cameră frigorifică
A1.3		Loc. Pojorâta, Str Izvorul Giumalău, Nr. 160, Jud. Suceava	Nr. niveluri:1; S. construita la sol:29 mp; Anexă, (P) - grup sanitar
A1.4		Loc. Pojorâta, Str Izvorul Giumalău, Nr. 160, Jud. Suceava	Nr. niveluri:1; S. construita la sol:174 mp; S. construita desfasurata:174 mp; Anexă, (P) - foisor
A1.5		Loc. Pojorâta, Str Izvorul Giumalău, Nr. 160, Jud. Suceava	Nr. niveluri:2; S. construita la sol:858 mp; S. construita desfasurata:1716 mp; Restarant, (P+M)
A1.6		Loc. Pojorâta, Str Izvorul Giumalău, Nr. 160, Jud. Suceava	Nr. niveluri:1; S. construita la sol:158 mp; S. construita desfasurata:158 mp; Bazin Piscicol, (P)
A1.7		Loc. Pojorâta, Str Izvorul Giumalău, Nr. 160, Jud. Suceava	Nr. niveluri:1; S. construita la sol:42 mp; S. construita desfasurata:42 mp; Anexă, (P)
A1.8		Loc. Pojorâta, Str Izvorul Giumalău, Nr. 160, Jud. Suceava	Nr. niveluri:1; S. construita la sol:164 mp; S. construita desfasurata:164 mp; Bazin Piscicol, (P)
A1.9		Loc. Pojorâta, Str Izvorul Giumalău, Nr. 160, Jud. Suceava	Nr. niveluri:1; S. construita la sol:130 mp; S. construita desfasurata:130 mp; Bazin Piscicol, (P)
A1.10		Loc. Pojorâta, Str Izvorul Giumalău, Nr. 160, Jud. Suceava	Nr. niveluri:1; S. construita la sol:40 mp; S. construita desfasurata:40 mp; Anexă, (P)
A1.11		Loc. Pojorâta, Str Izvorul Giumalău, Nr. 160, Jud. Suceava	Nr. niveluri:1; S. construita la sol:51 mp; S. construita desfasurata:51 mp; Anexă, (P)
A1.12		Loc. Pojorâta, Str Izvorul Giumalău, Nr. 160, Jud. Suceava	Nr. niveluri:2; S. construita la sol:147 mp; S. construita desfasurata:294 mp; Casă de locuit. (P+M)
A1.13		Loc. Pojorâta, Str Izvorul Giumalău, Nr. 160, Jud. Suceava	Nr. niveluri:1; S. construita la sol:386 mp; S. construita desfasurata:386 mp; Bazin Piscicol, (P)
A1.14		Loc. Pojorâta, Str Izvorul Giumalău, Nr. 160, Jud. Suceava	Nr. niveluri:1; S. construita la sol:322 mp; S. construita desfasurata:322 mp; Bazin Piscicol, (P)
A1.15		Loc. Pojorâta, Str Izvorul Giumalău, Nr. 160, Jud. Suceava	Nr. niveluri:1; S. construita la sol:318 mp; S. construita desfasurata:318 mp; Bazin Piscicol, (P)
A1.16		Loc. Pojorâta, Str Izvorul Giumalău, Nr. 160, Jud. Suceava	Nr. niveluri:1; S. construita la sol:324 mp; S. construita desfasurata:324 mp; Bazin Piscicol, (P)
A1.17		Loc. Pojorâta, Str Izvorul Giumalău, Nr. 160, Jud. Suceava	Nr. niveluri:1; S. construita la sol:313 mp; S. construita desfasurata:313 mp; Bazin Piscicol, (P)
A1.18		Loc. Pojorâta, Str Izvorul Giumalău, Nr. 160, Jud. Suceava	Nr. niveluri:1; S. construita la sol:34 mp; S. construita desfasurata:34 mp; Bazin Captare, (P)
A1.19		Loc. Pojorâta, Str Izvorul Giumalău, Nr. 160, Jud. Suceava	Nr. niveluri:1; S. construita la sol:12 mp; S. construita desfasurata:12 mp; Anexă, (P)

**B. Partea II. Proprietari și acte**

Inscrieri privitoare la dreptul de proprietate și alte drepturi reale	Referințe
<b>2724 / 26/02/2014</b>	
Act Notarial nr. 291, din 25/02/2014 emis de Scraba Luminita Doru Paul;	
B1	A1
Intabulare, drept de PROPRIETATEa bun comun, dobandit prin Conventie, cota actuala 11031/12385	
1) PORCILESCU FLORENTINA-ELENA	
2) PORCILESCU GAVRIL-MARCEL	
<b>3578 / 08/12/2022</b>	
Act Normativ nr. Lege nr. 7, din 13/03/1996 emis de Parlamentul României;	
B2	A1
Intabulare, drept de PROPRIETATE, dobandit prin Lege, cota actuala 1354/12385	
1) NEIDENTIFICAT NEIDENTIFICAT	
Act Administrativ nr. Adeverință nr. 1260, din 24/10/2022 emis de Primăria Comunei Pojorâta;	
B3	A1
Se notează posesia faptică în favoarea lui	

Inscrieri privitoare la dreptul de proprietate și alte drepturi reale		Referințe
	1) PORCILESCU FLORENTINA-ELENA 2) PORCILESCU GAVRIL-MARCEL	
Act Administrativ nr. Adeverință nr.1700, din 02/11/2022 emis de Primăria comunei Pojorâta;		
B4	Intabulare, drept de PROPRIETATE, dobandit prin Lege, cota actuala 1/1	A1.1, A1.2, A1.3, A1.4, A1.5, A1.6, A1.7, A1.8, A1.9, A1.10, A1.11, A1.12, A1.13, A1.14, A1.15, A1.16, A1.17, A1.18, A1.19
	1) PORCILESCU FLORENTINA-ELENA 2) PORCILESCU GAVRIL-MARCEL	

### C. Partea III. SARCINI

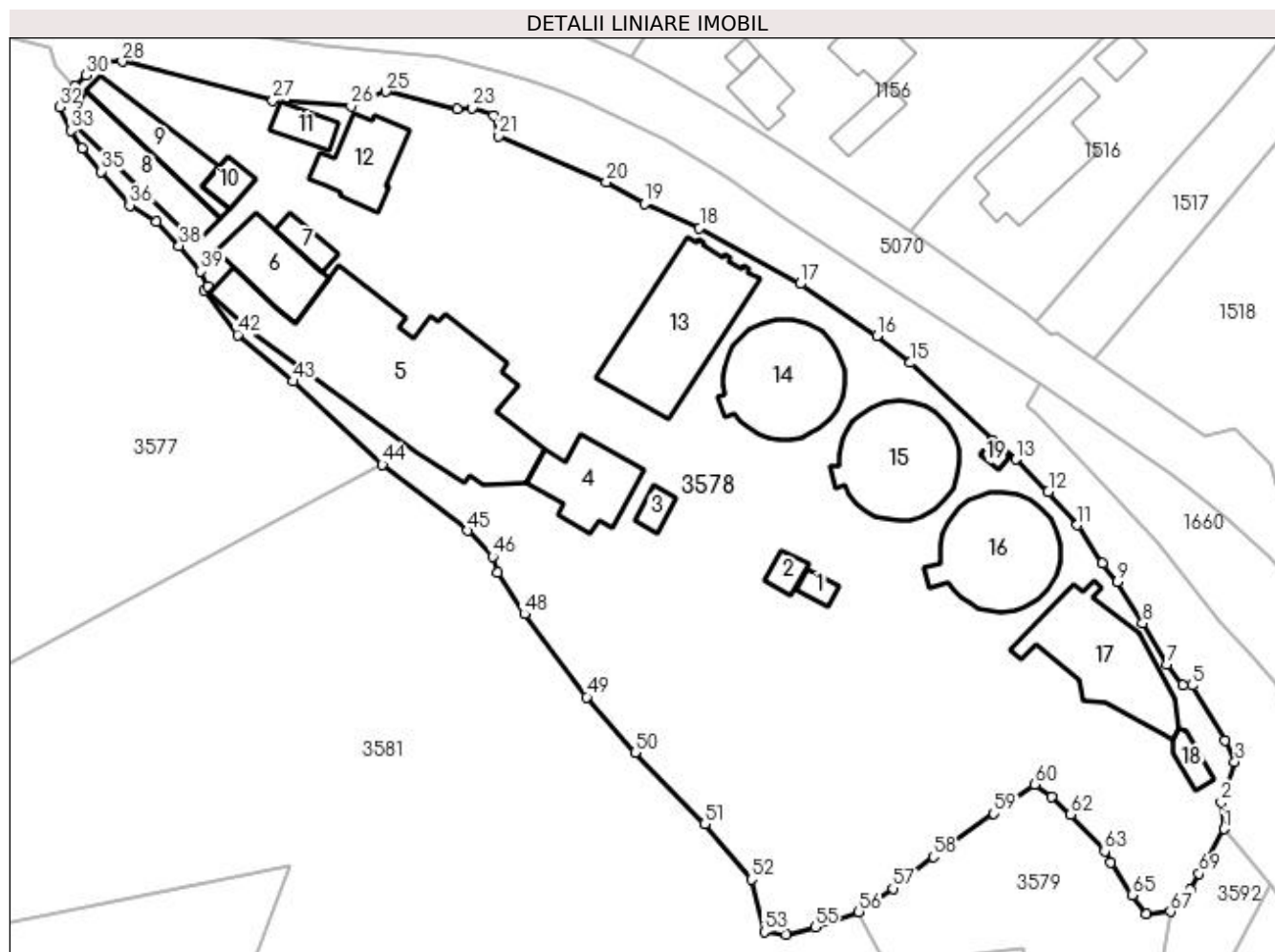
Inscrieri privind dezmembramintele dreptului de proprietate, drepturi reale de garanție și sarcini		Referințe
<b>4319 / 10/03/2022</b>		
Act Notarial nr. 932, din 08/03/2022 emis de Scraba Luminita Doru Paul;		
C1	Intabulare, drept de SUPERFICIE pentru o perioada de 10 ani, pentru edificare constructii, dobandit prin Conventie, cota actuala 11031/12385	A1
	1) VIOMAR FOREST SRL, CIF:15626798	

## Anexa Nr. 1 La Partea I

## Teren

Nr cadastral	Suprafața (mp)*	Observații / Referințe
30649	12.385	Provenit din CF 30649, nr. top. 2281/6, CF 33873, parte din nr. top. 2258 - Bazine

\* Suprafața este determinată în planul de proiecție Stereo 70.



## Date referitoare la teren

Crt	Categorie folosință	Intravilan	Suprafața (mp)	Tarla	Parcelă	Nr. topo	Observații / Referințe
1	curți construcții	DA	9.229	-	-	-	
2	ape statatoare	DA	3.156	-	-	-	

## Date referitoare la construcții

Crt	Număr	Destinație construcție	Supraf. (mp)	Situație juridică	Observații / Referințe
A1.1		construcții anexa	24	Cu acte	Nr. niveluri:1; S. construita la sol:24 mp; S. construita desfasurata:24 mp; Anexă, (P) - magazie
A1.2		construcții anexa	30	Cu acte	Nr. niveluri:1; S. construita la sol:30 mp; S. construita desfasurata:30 mp; Anexă, (P) - cameră frigorifică
A1.3		construcții anexa	29	Cu acte	Nr. niveluri:1; S. construita la sol:29 mp; Anexă, (P) - grup sanitar
A1.4		construcții anexa	174	Cu acte	Nr. niveluri:1; S. construita la sol:174 mp; S. construita desfasurata:174 mp; Anexă, (P) - foisor
A1.5		construcții administrative si social culturale	858	Cu acte	Nr. niveluri:2; S. construita la sol:858 mp; S. construita desfasurata:1716 mp; Restarant, (P+M)
A1.6		construcții industriale si edilitare	158	Cu acte	Nr. niveluri:1; S. construita la sol:158 mp; S. construita desfasurata:158 mp; Bazin Piscicol, (P)
A1.7		construcții anexa	42	Cu acte	Nr. niveluri:1; S. construita la sol:42 mp; S. construita desfasurata:42 mp; Anexă, (P)

Crt	Număr	Destinație construcție	Supraf. (mp)	Situație juridică	Observații / Referințe
A1.8		construcții industriale și edilitare	164	Cu acte	Nr. niveluri:1; S. construita la sol:164 mp; S. construita desfasurata:164 mp; Bazin Piscicol, (P)
A1.9		construcții industriale și edilitare	130	Cu acte	Nr. niveluri:1; S. construita la sol:130 mp; S. construita desfasurata:130 mp; Bazin Piscicol, (P)
A1.10		construcții anexa	40	Cu acte	Nr. niveluri:1; S. construita la sol:40 mp; S. construita desfasurata:40 mp; Anexă, (P)
A1.11		construcții anexa	51	Cu acte	Nr. niveluri:1; S. construita la sol:51 mp; S. construita desfasurata:51 mp; Anexă, (P)
A1.12		construcții de locuințe	147	Cu acte	Nr. niveluri:2; S. construita la sol:147 mp; S. construita desfasurata:294 mp; Casă de locuit. (P+M)
A1.13		construcții industriale și edilitare	386	Cu acte	Nr. niveluri:1; S. construita la sol:386 mp; S. construita desfasurata:386 mp; Bazin Piscicol, (P)
A1.14		construcții industriale și edilitare	322	Cu acte	Nr. niveluri:1; S. construita la sol:322 mp; S. construita desfasurata:322 mp; Bazin Piscicol, (P)
A1.15		construcții industriale și edilitare	318	Cu acte	Nr. niveluri:1; S. construita la sol:318 mp; S. construita desfasurata:318 mp; Bazin Piscicol, (P)
A1.16		construcții industriale și edilitare	324	Cu acte	Nr. niveluri:1; S. construita la sol:324 mp; S. construita desfasurata:324 mp; Bazin Piscicol, (P)
A1.17		construcții industriale și edilitare	313	Cu acte	Nr. niveluri:1; S. construita la sol:313 mp; S. construita desfasurata:313 mp; Bazin Piscicol, (P)
A1.18		construcții industriale și edilitare	34	Cu acte	Nr. niveluri:1; S. construita la sol:34 mp; S. construita desfasurata:34 mp; Bazin Captare, (P)
A1.19		construcții anexa	12	Cu acte	Nr. niveluri:1; S. construita la sol:12 mp; S. construita desfasurata:12 mp; Anexă, (P)

**Lungime Segmente**

1) Valorile lungimilor segmentelor sunt obținute din proiecție în plan.

Punct început	X / Y	Punct sfârșit	X / Y	Lungime segment	Punct început	X / Y	Punct sfârșit	X / Y	Lungime segment	Punct început	X / Y	Punct sfârșit	X / Y	Lungime segment
1	536.478,845 666.587,84	2	536.478,41 666.592,234	4.415	2	536.478,41 666.592,234	3	536.480,658 666.599,011	7.14	3	536.480,658 666.599,011	4	536.478,996 666.602,507	3.871
4	536.478,996 666.602,507	5	536.473,593 666.611,685	10.65	5	536.473,593 666.611,685	6	536.472,037 666.611,756	1.558	6	536.472,037 666.611,756	7	536.469,382 666.615,216	4.361
7	536.469,382 666.615,216	8	536.465,326 666.621,995	7.9	8	536.465,326 666.621,995	9	536.461,121 666.628,881	8.068	9	536.461,121 666.628,881	10	536.458,6 666.631,907	3.939
10	536.458,6 666.631,907	11	536.454,5 666.638,287	7.584	11	536.454,5 666.638,287	12	536.449,641 666.643,813	7.358	12	536.449,641 666.643,813	13	536.444,293 666.649,209	7.597
13	536.444,293 666.649,209	14	536.440,39 666.652,31	4.985	14	536.440,39 666.652,31	15	536.426,765 666.665,235	18.78	15	536.426,765 666.665,235	16	536.421,183 666.669,726	7.164
16	536.421,183 666.669,726	17	536.408,421 666.678,322	15.387	17	536.408,421 666.678,322	18	536.391,716 666.687,583	19.1	18	536.391,716 666.687,583	19	536.382,62 666.691,619	9.951
19	536.382,62 666.691,619	20	536.376,263 666.695,209	7.301	20	536.376,263 666.695,209	21	536.358,4 666.702,843	19.426	21	536.358,4 666.702,843	22	536.357,554 666.706,297	3.556
22	536.357,554 666.706,297	23	536.353,936 666.707,533	3.823	23	536.353,936 666.707,533	24	536.351,46 666.707,339	2.484	24	536.351,46 666.707,339	25	536.339,59 666.710,282	12.229
25	536.339,59 666.710,282	26	536.333,838 666.707,863	6.24	26	536.333,838 666.707,863	27	536.320,866 666.708,745	13.002	27	536.320,866 666.708,745	28	536.295,858 666.715,243	25.838
28	536.295,858 666.715,243	29	536.291,83 666.715,208	4.028	29	536.291,83 666.715,208	30	536.289,868 666.712,953	2.989	30	536.289,868 666.712,953	31	536.287,981 666.711,088	2.653
31	536.287,981 666.711,088	32	536.285,401 666.707,731	4.234	32	536.285,401 666.707,731	33	536.287,299 666.703,783	4.381	33	536.287,299 666.703,783	34	536.289,152 666.700,848	3.471
34	536.289,152 666.700,848	35	536.292,356 666.696,978	5.024	35	536.292,356 666.696,978	36	536.297,104 666.691,359	7.356	36	536.297,104 666.691,359	37	536.301,477 666.688,602	5.17
37	536.301,477 666.688,602	38	536.305,318 666.684,671	5.496	38	536.305,318 666.684,671	39	536.308,87 666.680,398	5.557	39	536.308,87 666.680,398	40	536.310,118 666.677,942	2.755
40	536.310,118 666.677,942	41	536.309,471 666.677,291	0.918	41	536.309,471 666.677,291	42	536.315,025 666.669,88	9.261	42	536.315,025 666.669,88	43	536.324,226 666.662,144	12.021
43	536.324,226 666.662,144	44	536.339,057 666.648,336	20.264	44	536.339,057 666.648,336	45	536.353,211 666.637,356	17.914	45	536.353,211 666.637,356	46	536.357,414 666.633,042	6.023

Punct început	X / Y	Punct sfârșit	X / Y	Lungime segment	Punct început	X / Y	Punct sfârșit	X / Y	Lungime segment	Punct început	X / Y	Punct sfârșit	X / Y	Lungime segment
46	536.357,414 666.633,042	47	536.358,185 666.630,385	2.767	47	536.358,185 666.630,385	48	536.362,65 666.623,508	8.199	48	536.362,65 666.623,508	49	536.372,997 666.609,755	17.211
49	536.372,997 666.609,755	50	536.381,008 666.600,522	12.224	50	536.381,008 666.600,522	51	536.392,599 666.588,662	16.583	51	536.392,599 666.588,662	52	536.400,347 666.579,478	12.016
52	536.400,347 666.579,478	53	536.402,496 666.570,768	8.971	53	536.402,496 666.570,768	54	536.406,098 666.570,345	3.627	54	536.406,098 666.570,345	55	536.410,909 666.571,524	4.953
55	536.410,909 666.571,524	56	536.418,202 666.574,104	7.736	56	536.418,202 666.574,104	57	536.423,834 666.577,966	6.829	57	536.423,834 666.577,966	58	536.430,585 666.583,223	8.556
58	536.430,585 666.583,223	59	536.440,631 666.590,407	12.35	59	536.440,631 666.590,407	60	536.447,364 666.595,208	8.269	60	536.447,364 666.595,208	61	536.450,269 666.593,177	3.545
61	536.450,269 666.593,177	62	536.453,328 666.590,238	4.242	62	536.453,328 666.590,238	63	536.459,019 666.584,128	8.35	63	536.459,019 666.584,128	64	536.460,02 666.582,225	2.15
64	536.460,02 666.582,225	65	536.463,629 666.576,875	6.453	65	536.463,629 666.576,875	66	536.465,991 666.573,722	3.94	66	536.465,991 666.573,722	67	536.469,938 666.574,157	3.971
67	536.469,938 666.574,157	68	536.473,271 666.577,694	4.86	68	536.473,271 666.577,694	69	536.474,728 666.580,435	3.104	69	536.474,728 666.580,435	70	536.475,54 666.582,173	1.918
70	536.475,54 666.582,173	1	536.478,845 666.587,84	6.56										

\*\* Lungimile segmentelor sunt determinate în planul de proiecție Stereo 70 și sunt rotunjite la 1 milimetru.

\*\*\* Distanța dintre puncte este formată din segmente cumulate ce sunt mai mici decât valoarea 1 milimetru.





**DATE DESPRE IMOBILUL NR. 3579**

Oficiul de Cadastru și Publicitate Imobiliară SUCEAVA  
Biroul de Cadastru și Publicitate Imobiliară Campulung Moldovenesc

**A. Partea I. Descrierea imobilului**

TEREN Intravilan

Adresa: Loc. Pojorâta, Jud. Suceava, Loc numit IZVOR

Nr. Crt	Nr cadastral Nr. topografic	Suprafața* (mp)	Observații / Referințe
A1		1.053	Sector cadastral:49 Teren neimprejmuț; U.P. 2, U.A. 86AA

**B. Partea II. Proprietari și acte**

Inscrieri privitoare la dreptul de proprietate și alte drepturi reale		Referințe
<b>3579 / 08/12/2022</b>		
Act Normativ nr. Hotărâre nr. 1705, din 29/11/2006 emis de Guvernul României;		
B1	Intabulare, drept de PROPRIETATE, dobandit prin Lege, cota actuala 1/1 1) <b>STATUL ROMÂN - DOMENIUL PUBLIC</b> , CIF:99999999999999, LIPSĂ CUI/CIF	A1
Act Normativ nr. Hotărâre nr. 1705, din 29/11/2006 emis de Guvernul României (Act Normativ: Anexa nr. 3 - Inventarul centralizat al bunurilor din domeniul public al Statului, poziția nr. 1364; Act Normativ: Ordin Ministru nr. 496 din 09.03.2016 și Aviz CTAS nr. 140 din 04.06.2015 emise de Ministerul Apelor și Pădurilor; Act Administrativ; Declarație nr. 19147 din 12.12.2022 emis de Direcția Silvică Suceava.);		
B2	Intabulare, drept de ADMINISTRARE, dobandit prin Lege, cota actuala 1/1 1) <b>REGIA NAȚIONALĂ A PĂDURILOR ROMSILVA RA</b> , CIF:1590120, PRIN DIRECȚIA SILVICĂ SUCEAVA, CUI 714140, JUD. SUCEAVA, MUN. SUCEAVA, BLD. 1 MAI, NR.6	A1

**C. Partea III. SARCINI .**

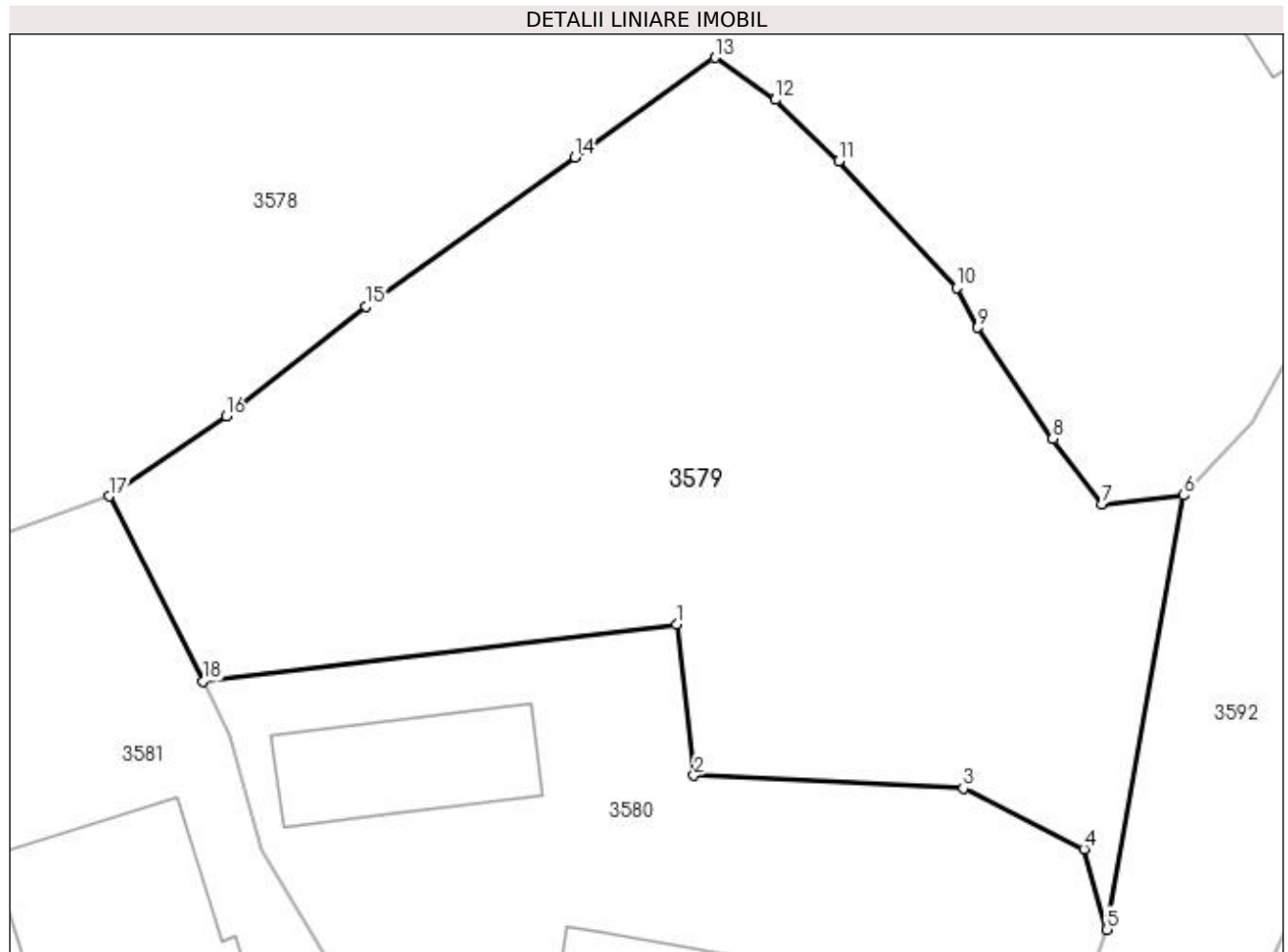
Inscrieri privind dezmembramintele dreptului de proprietate, drepturi reale de garanție și sarcini	Referințe
NU SUNT	

## Anexa Nr. 1 La Partea I

## Teren

Nr cadastral	Suprafața (mp)*	Observații / Referințe
	1.053	U.P. 2, U.A. 86AA

\* Suprafața este determinată în planul de proiecție Stereo 70.



## Date referitoare la teren

Crt	Categorie folosință	Intra vilan	Suprafața (mp)	Tarla	Parcelă	Nr. topo	Observații / Referințe
1	pasune	DA	1.053	-	-	-	

## Lungime Segmente

1) Valorile lungimilor segmentelor sunt obținute din proiecție în plan.

Punct început	X / Y	Punct sfârșit	X / Y	Lungime segment (** (m)
1	536.445,514 666.567,95	2	536.446,357 666.560,671	7.328
2	536.446,357 666.560,671	3	536.459,323 666.560,056	12.981
3	536.459,323 666.560,056	4	536.465,124 666.557,143	6.491
4	536.465,124 666.557,143	5	536.466,232 666.553,264	4.034
5	536.466,232 666.553,264	6	536.469,938 666.574,157	21.219

Punct început	X / Y	Punct sfârșit	X / Y	Lungime segment (** (m)
6	536.469,938 666.574,157	7	536.465,991 666.573,722	3.971
7	536.465,991 666.573,722	8	536.463,629 666.576,875	3.94
8	536.463,629 666.576,875	9	536.460,02 666.582,225	6.453
9	536.460,02 666.582,225	10	536.459,019 666.584,128	2.15
10	536.459,019 666.584,128	11	536.453,328 666.590,238	8.35
11	536.453,328 666.590,238	12	536.450,269 666.593,177	4.242
12	536.450,269 666.593,177	13	536.447,364 666.595,208	3.545
13	536.447,364 666.595,208	14	536.440,631 666.590,407	8.269
14	536.440,631 666.590,407	15	536.430,585 666.583,223	12.35
15	536.430,585 666.583,223	16	536.423,834 666.577,966	8.556
16	536.423,834 666.577,966	17	536.418,202 666.574,104	6.829
17	536.418,202 666.574,104	18	536.422,713 666.565,204	9.978
18	536.422,713 666.565,204	1	536.445,514 666.567,95	22.966

\*\* Lungimile segmentelor sunt determinate în planul de proiecție Stereo 70 și sunt rotunjite la 1 milimetru.

\*\*\* Distanța dintre puncte este formată din segmente cumulate ce sunt mai mici decât valoarea 1 milimetru.



**DATE DESPRE IMOBILUL NR. 3580**

Oficiul de Cadastru și Publicitate Imobiliară SUCEAVA  
Biroul de Cadastru și Publicitate Imobiliară Campulung Moldovenesc

**A. Partea I. Descrierea imobilului**

TEREN Intravilan

Adresa: Loc. Pojorâta, Str Izvorul Giumalău, Nr. 162, Jud. Suceava

Nr. Crt	Nr cadastral Nr. topografic	Suprafața* (mp)	Observații / Referințe
A1	30725	1.443	Sector cadastral:49 Teren neimprejmuț; Provenit din CF 30725, nr. cad. 30725, U.P. 2, U.A. 86CC

**Construcții**

Crt	Nr cadastral Nr. topografic	Adresa	Observații / Referințe
A1.1		Loc. Pojorâta, Str Izvorul Giumalău, Nr. 162, Jud. Suceava	Nr. niveluri:2; S. construita la sol:166 mp; S. construita desfasurata:311 mp; Construcție P+E
A1.2		Loc. Pojorâta, Str Izvorul Giumalău, Nr. 162, Jud. Suceava	Nr. niveluri:1; S. construita la sol:56 mp; S. construita desfasurata:56 mp; Anexă, P

**B. Partea II. Proprietari și acte**

Inscrieri privitoare la dreptul de proprietate și alte drepturi reale		Referințe
<b>3580 / 08/12/2022</b>		
Act Normativ nr. Hotărâre nr. 1705, din 29/11/2006 emis de Guvernul României;		
B1	Intabulare, drept de PROPRIETATE, dobandit prin Lege, cota actuala 1/1 1) STATUL ROMÂN - DOMENIUL PUBLIC, CIF:999999999999, LIPSĂ CUI/CIF	A1
Act Normativ nr. Hotărâre nr. 1705, din 29/11/2006 emis de Guvernul României (Act Normativ: Anexa nr. 3 - Inventarul centralizat al bunurilor din domeniul public al Statului, poziția nr. 1364; Act Normativ: Ordin Ministru nr. 496 din 09.03.2016 și Aviz CTAS nr. 140 din 04.06.2015 emise de Ministerul Apelor și Pădurilor; Act Administrativ; Declarație nr. 19147 din 12.12.2022 emis de Direcția Silvică Suceava.);		
B2	Intabulare, drept de ADMINISTRARE, dobandit prin Lege, cota actuala 1/1 1) REGIA NAȚIONALĂ A PĂDURILOR ROMSILVA RA, CIF:1590120, PRIN DIRECȚIA SILVICĂ SUCEAVA, CUI 714140, JUD. SUCEAVA, MUN. SUCEAVA, BLD. 1 MAI, NR.6	A1
Act Normativ nr. Lege nr. 7, din 13/03/1996 emis de Parlamentul României;		
B3	Intabulare, drept de PROPRIETATE, dobandit prin Lege, cota actuala 1/1 1) REGIA NAȚIONALĂ A PĂDURILOR ROMSILVA RA, CIF:1590120, PRIN DIRECȚIA SILVICĂ SUCEAVA, CUI 714140, JUD. SUCEAVA, MUN. SUCEAVA, BLD. 1 MAI, NR.6	A1.1, A1.2

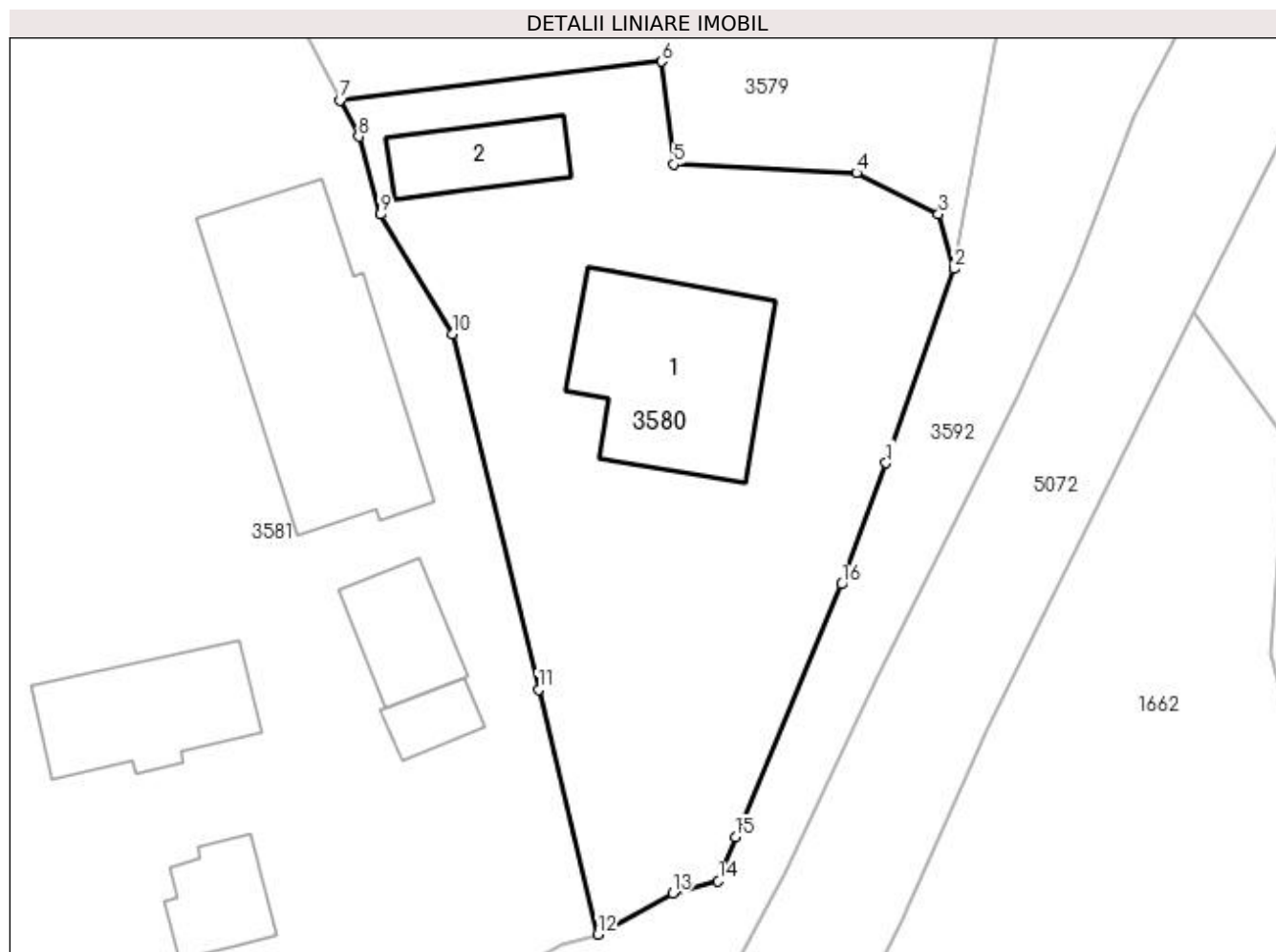
**C. Partea III. SARCINI .**

Inscrieri privind dezmembramintele dreptului de proprietate, drepturi reale de garanție și sarcini	Referințe
NU SUNT	

**Anexa Nr. 1 La Partea I****Teren**

Nr cadastral	Suprafața (mp)*	Observații / Referințe
30725	1.443	Provenit din CF 30725, nr. cad. 30725, U.P. 2, U.A. 86CC

\* Suprafața este determinată în planul de proiecție Stereo 70.

**Date referitoare la teren**

Crt	Categorie folosință	Intravilan	Suprafața (mp)	Tarla	Parcelă	Nr. topo	Observații / Referințe
1	curți constructii	DA	1.443	-	-	-	

**Date referitoare la construcții**

Crt	Număr	Destinație construcție	Supraf. (mp)	Situație juridică	Observații / Referințe
A1.1		construcții administrative și social culturale	166	Cu acte	Nr. niveluri:2; S. construita la sol:166 mp; S. construita desfasurata:311 mp; Construcție P+E
A1.2		construcții anexa	56	Cu acte	Nr. niveluri:1; S. construita la sol:56 mp; S. construita desfasurata:56 mp; Anexă, P

**Lungime Segmente**

1) Valorile lungimilor segmentelor sunt obținute din proiecție în plan.

Punct început	X/Y	Punct sfârșit	X/Y	Lungime segment (** (m)
1	536.461,402 666.539,508	2	536.466,232 666.553,264	14.579
2	536.466,232 666.553,264	3	536.465,124 666.557,143	4.034

Punct început	X / Y	Punct sfârșit	X / Y	Lungime segment (** (m)
3	536.465,124 666.557,143	4	536.459,323 666.560,056	6.491
4	536.459,323 666.560,056	5	536.446,357 666.560,671	12.981
5	536.446,357 666.560,671	6	536.445,514 666.567,95	7.328
6	536.445,514 666.567,95	7	536.422,713 666.565,204	22.966
7	536.422,713 666.565,204	8	536.424,018 666.562,629	2.887
8	536.424,018 666.562,629	9	536.425,544 666.557,107	5.729
9	536.425,544 666.557,107	10	536.430,705 666.548,646	9.911
10	536.430,705 666.548,646	11	536.436,768 666.523,442	25.923
11	536.436,768 666.523,442	12	536.440,965 666.506,119	17.824
12	536.440,965 666.506,119	13	536.446,285 666.509,014	6.057
13	536.446,285 666.509,014	14	536.449,508 666.509,889	3.34
14	536.449,508 666.509,889	15	536.450,748 666.512,997	3.346
15	536.450,748 666.512,997	16	536.458,265 666.530,921	19.436
16	536.458,265 666.530,921	1	536.461,402 666.539,508	9.142

\*\* Lungimile segmentelor sunt determinate în planul de proiecție Stereo 70 și sunt rotunjite la 1 milimetru.

\*\*\* Distanța dintre puncte este formată din segmente cumulate ce sunt mai mici decât valoarea 1 milimetru.





**DATE DESPRE IMOBILUL NR. 3581**

Oficiul de Cadastru și Publicitate Imobiliară SUCEAVA  
Biroul de Cadastru și Publicitate Imobiliară Campulung Moldovenesc

**A. Partea I. Descrierea imobilului**

TEREN Necunoscut

Adresa: Loc. Pojorâta, Str Chilia, Nr. 2, Jud. Suceava

Nr. Crt	Nr cadastral Nr. topografic	Suprafața* (mp)	Observații / Referințe
A1	35315	29.151	Sector cadastral:49 Teren neimprejmuit; Provenit din CF 35315, nr. cad. 35315

**Construcții**

Crt	Nr cadastral Nr. topografic	Adresa	Observații / Referințe
A1.1		Loc. Pojorâta, Str Chilia, Nr. 2, Jud. Suceava	Nr. niveluri:1; S. construita la sol:106 mp; S. construita desfasurata:106 mp; Casă de locuit, P, constructie din lemn, din 1920
A1.2		Loc. Pojorâta, Str Chilia, Nr. 2, Jud. Suceava	Nr. niveluri:1; S. construita la sol:47 mp; S. construita desfasurata:47 mp; Anexă, P, constructie din lemn, din 1980
A1.3		Loc. Pojorâta, Str Chilia, Nr. 2, Jud. Suceava	Nr. niveluri:1; S. construita la sol:71 mp; S. construita desfasurata:71 mp; Anexă, P. constructie din lemn, din 1980
A1.4		Loc. Pojorâta, Str Chilia, Nr. 2, Jud. Suceava	Nr. niveluri:1; S. construita la sol:24 mp; S. construita desfasurata:24 mp; Anexă, P, constructie din lemn, din 1980
A1.5		Loc. Pojorâta, Str Chilia, Nr. 2, Jud. Suceava	Nr. niveluri:1; S. construita la sol:233 mp; S. construita desfasurata:233 mp; Anexă, P, constructie din lemn, din 2019
A1.6		Loc. Pojorâta, Str Chilia, Nr. 2, Jud. Suceava	Nr. niveluri:1; S. construita la sol:56 mp; S. construita desfasurata:56 mp; Anexă, P, constructie din lemn, din 2010
A1.7		Loc. Pojorâta, Str Chilia, Nr. 2, Jud. Suceava	Nr. niveluri:1; S. construita la sol:58 mp; S. construita desfasurata:58 mp; Anexă, P, constructie din lemn, din 1992

**B. Partea II. Proprietari și acte**

Inscrieri privitoare la dreptul de proprietate și alte drepturi reale	Referințe
<b>5276 / 23/03/2022</b>	
Act Notarial nr. 14, din 20/05/2019 emis de Rotaru Dorina;	
B1 Intabulare, drept de PROPRIETATE, dobandit prin Succesiune, cota actuala 2/8 1) FLOCEA ȘTEFAN	A1, A1.1
B2 Intabulare, drept de PROPRIETATE, dobandit prin Succesiune, cota actuala 3/8 1) RAIA GABRIELA-ELENA	A1, A1.1
B3 Intabulare, drept de PROPRIETATE, dobandit prin Succesiune, cota actuala 3/8 1) FLOCEA MARCELA	A1, A1.1
Act Administrativ nr. 3118, din 17/11/2019 emis de Primaria Pojorata (act administrativ nr 6951 din 18.11.2019, emis de Primaria Pojorata);	
B4 Intabulare, drept de PROPRIETATE, dobandit prin Construire, cota actuala 1/1 1) FLOCEA ȘTEFAN 2) FLOCEA MARIA	A1.2, A1.4, A1.5, A1.7
<b>3581 / 07/12/2022</b>	
Act Administrativ nr. Adeverință nr.1700, din 02/11/2022 emis de Primăria comunei Pojorâta;	
B5 Intabulare, drept de PROPRIETATE, dobandit prin Lege, cota actuala 1/1 1) FLOCEA ȘTEFAN	A1.3, A1.6

**C. Partea III. SARCINI .**

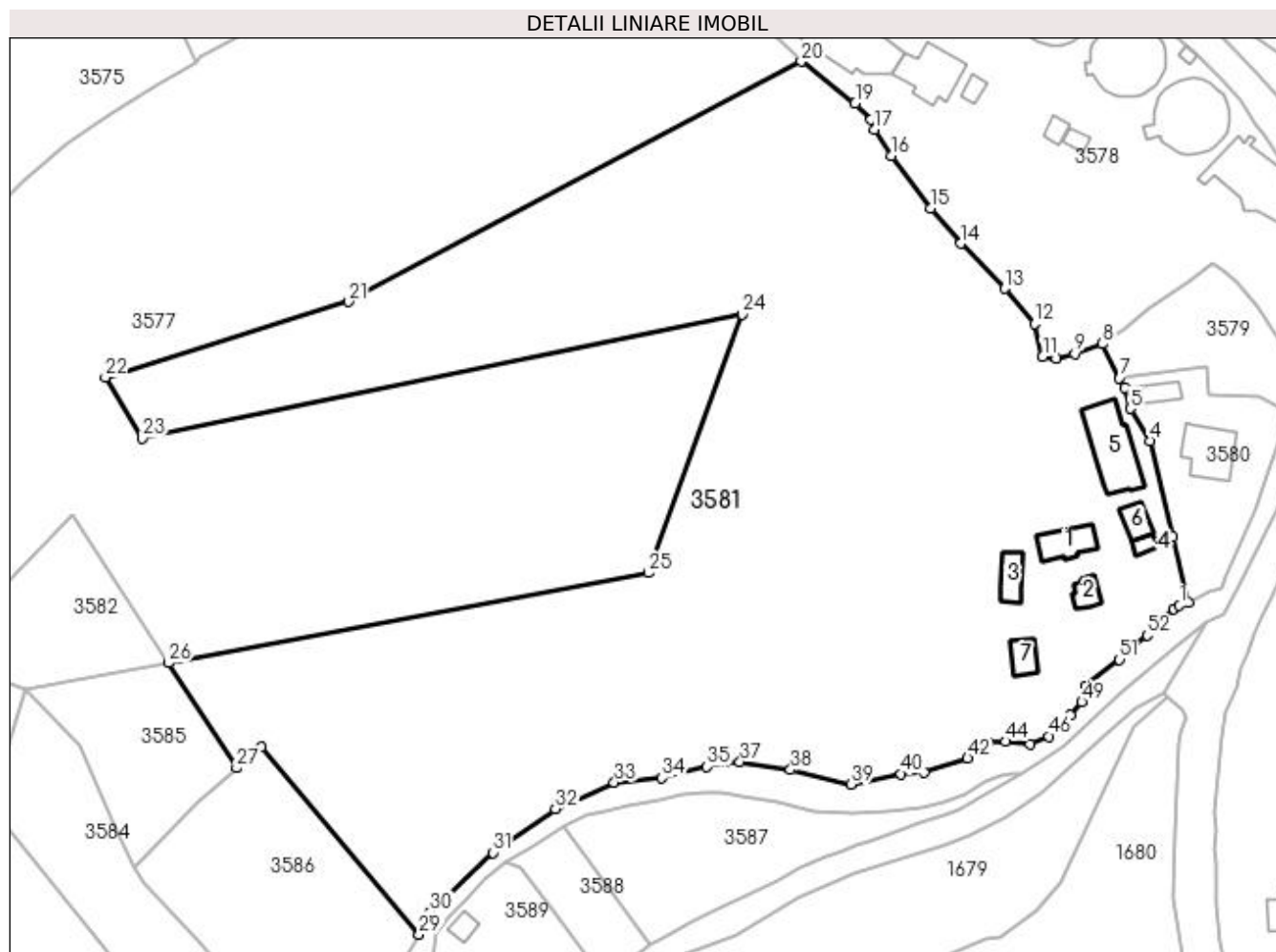
Inscrieri privind dezmembramintele dreptului de proprietate, drepturi reale de garanție și sarcini	Referințe
NU SUNT	

## Anexa Nr. 1 La Partea I

## Teren

Nr cadastral	Suprafața (mp)*	Observații / Referințe
35315	29.151	Provenit din CF 35315, nr. cad. 35315

\* Suprafața este determinată în planul de proiecție Stereo 70.



## Date referitoare la teren

Crt	Categorie folosință	Intra vilan	Suprafața (mp)	Tarla	Parcelă	Nr. topo	Observații / Referințe
1	curți constructii	DA	2.444	-	-	-	
2	faneata	DA	15.796	-	-	-	
3	pasune	DA	4.736	-	-	-	
4	pasune	NU	6.175	-	-	-	

## Date referitoare la construcții

Crt	Număr	Destinație construcție	Supraf. (mp)	Situație juridică	Observații / Referințe
A1.1		construcții de locuințe	106	Cu acte	Nr. niveluri:1; S. construita la sol:106 mp; S. construita desfasurata:106 mp; Casă de locuit, P, construcție din lemn, din 1920
A1.2		construcții anexa	47	Cu acte	Nr. niveluri:1; S. construita la sol:47 mp; S. construita desfasurata:47 mp; Anexă, P, construcție din lemn, din 1980
A1.3		construcții anexa	71	Cu acte	Nr. niveluri:1; S. construita la sol:71 mp; S. construita desfasurata:71 mp; Anexă, P, construcție din lemn, din 1980
A1.4		construcții anexa	24	Cu acte	Nr. niveluri:1; S. construita la sol:24 mp; S. construita desfasurata:24 mp; Anexă, P, construcție din lemn, din 1980
A1.5		construcții anexa	233	Cu acte	Nr. niveluri:1; S. construita la sol:233 mp; S. construita desfasurata:233 mp; Anexă, P, construcție din lemn, din 2019

Crt	Număr	Destinație construcție	Supraf. (mp)	Situație juridică	Observații / Referințe
A1.6		construcții anexa	56	Cu acte	Nr. niveluri:1; S. construită la sol:56 mp; S. construită desfășurată:56 mp; Anexă, P, construcție din lemn, din 2010
A1.7		construcții anexa	58	Cu acte	Nr. niveluri:1; S. construită la sol:58 mp; S. construită desfășurată:58 mp; Anexă, P, construcție din lemn, din 1992

**Lungime Segmente**

1) Valorile lungimilor segmentelor sunt obținute din proiecție în plan.

Punct început	X / Y	Punct sfârșit	X / Y	Lungime segment	Punct început	X / Y	Punct sfârșit	X / Y	Lungime segment	Punct început	X / Y	Punct sfârșit	X / Y	Lungime segment
1	536.438,492 666.505,401	2	536.440,965 666.506,119	2.575	2	536.440,965 666.506,119	3	536.436,768 666.523,442	17.824	3	536.436,768 666.523,442	4	536.430,705 666.548,646	25.923
4	536.430,705 666.548,646	5	536.425,544 666.557,107	9.911	5	536.425,544 666.557,107	6	536.424,018 666.562,629	5.729	6	536.424,018 666.562,629	7	536.422,713 666.565,204	2.887
7	536.422,713 666.565,204	8	536.418,202 666.574,104	9.978	8	536.418,202 666.574,104	9	536.410,909 666.571,524	7.736	9	536.410,909 666.571,524	10	536.406,098 666.570,345	4.953
10	536.406,098 666.570,345	11	536.402,496 666.570,768	3.627	11	536.402,496 666.570,768	12	536.400,347 666.579,478	8.971	12	536.400,347 666.579,478	13	536.392,599 666.588,662	12.016
13	536.392,599 666.588,662	14	536.381,008 666.600,522	16.583	14	536.381,008 666.600,522	15	536.372,997 666.609,755	12.224	15	536.372,997 666.609,755	16	536.362,65 666.623,508	17.211
16	536.362,65 666.623,508	17	536.358,185 666.630,385	8.199	17	536.358,185 666.630,385	18	536.357,414 666.633,042	2.767	18	536.357,414 666.633,042	19	536.353,211 666.637,356	6.023
19	536.353,211 666.637,356	20	536.339,057 666.648,336	17.914	20	536.339,057 666.648,336	21	536.220,012 666.585,25	134.728	21	536.220,012 666.585,25	22	536.156,051 666.565,328	66.992
22	536.156,051 666.565,328	23	536.165,752 666.549,305	18.731	23	536.165,752 666.549,305	24	536.323,562 666.581,832	161.127	24	536.323,562 666.581,832	25	536.298,785 666.513,988	72.227
25	536.298,785 666.513,988	26	536.172,639 666.490,343	128.343	26	536.172,639 666.490,343	27	536.190,558 666.462,701	32.942	27	536.190,558 666.462,701	28	536.196,985 666.468,216	8.469
28	536.196,985 666.468,216	29	536.238,61 666.418,975	64.477	29	536.238,61 666.418,975	30	536.241,438 666.424,924	6.587	30	536.241,438 666.424,924	31	536.258,044 666.440,458	22.739
31	536.258,044 666.440,458	32	536.274,408 666.451,952	19.997	32	536.274,408 666.451,952	33	536.289,878 666.458,856	16.941	33	536.289,878 666.458,856	34	536.302,361 666.460,045	12.539
34	536.302,361 666.460,045	35	536.314,263 666.463,019	12.268	35	536.314,263 666.463,019	36	536.319,104 666.464,27	5.0	36	536.319,104 666.464,27	37	536.322,906 666.464,27	3.802
37	536.322,906 666.464,27	38	536.336,218 666.462,238	13.466	38	536.336,218 666.462,238	39	536.352,128 666.458,439	16.357	39	536.352,128 666.458,439	40	536.365,294 666.461,098	13.432
40	536.365,294 666.461,098	41	536.371,241 666.461,604	5.968	41	536.371,241 666.461,604	42	536.382,799 666.465,212	12.108	42	536.382,799 666.465,212	43	536.388,059 666.469,369	6.704
43	536.388,059 666.469,369	44	536.392,747 666.469,649	4.696	44	536.392,747 666.469,649	45	536.399,235 666.468,969	6.524	45	536.399,235 666.468,969	46	536.404,155 666.471,02	5.33
46	536.404,155 666.471,02	47	536.406,775 666.474,145	4.078	47	536.406,775 666.474,145	48	536.409,742 666.476,7	3.915	48	536.409,742 666.476,7	49	536.412,794 666.480,006	4.499
49	536.412,794 666.480,006	50	536.413,839 666.484,25	4.371	50	536.413,839 666.484,25	51	536.422,683 666.491,179	11.235	51	536.422,683 666.491,179	52	536.429,992 666.497,562	9.704
52	536.429,992 666.497,562	53	536.436,913 666.504,562	9.844	53	536.436,913 666.504,562	1	536.438,492 666.505,401	1.788					

\*\* Lungimile segmentelor sunt determinate în planul de proiecție Stereo 70 și sunt rotunjite la 1 milimetru.

\*\*\* Distanța dintre puncte este formată din segmente cumulate ce sunt mai mici decât valoarea 1 milimetru.



**DATE DESPRE IMOBILUL NR. 3582**

Oficiul de Cadastru și Publicitate Imobiliară SUCEAVA  
Biroul de Cadastru și Publicitate Imobiliară Campulung Moldovenesc

**A. Partea I. Descrierea imobilului**

TEREN Necunoscut

Adresa: Loc. Pojorâta, Jud. Suceava, Loc numit IZVOR

Nr. Crt	Nr cadastral Nr. topografic	Suprafața* (mp)	Observații / Referințe
A1	35310	1.421	Sector cadastral:49 Teren neimprejmuit; Provenit din CF 35310, nr. cad. 35310

**B. Partea II. Proprietari și acte**

Inscrieri privitoare la dreptul de proprietate și alte drepturi reale		Referințe
<b>11469 / 20/07/2022</b>		
Act Notarial nr. contract de vanzare nr. 1723, din 19/07/2022 emis de BIN Rotaru Dorina;		
B1	Intabulare, drept de PROPRIETATE bun comun, in devalmasie, dobandit prin Conventie, cota actuala 1/1 1) <b>BLÎNDU IOAN</b> 2) <b>BLÎNDU MIHAELA</b>	A1

**C. Partea III. SARCINI .**

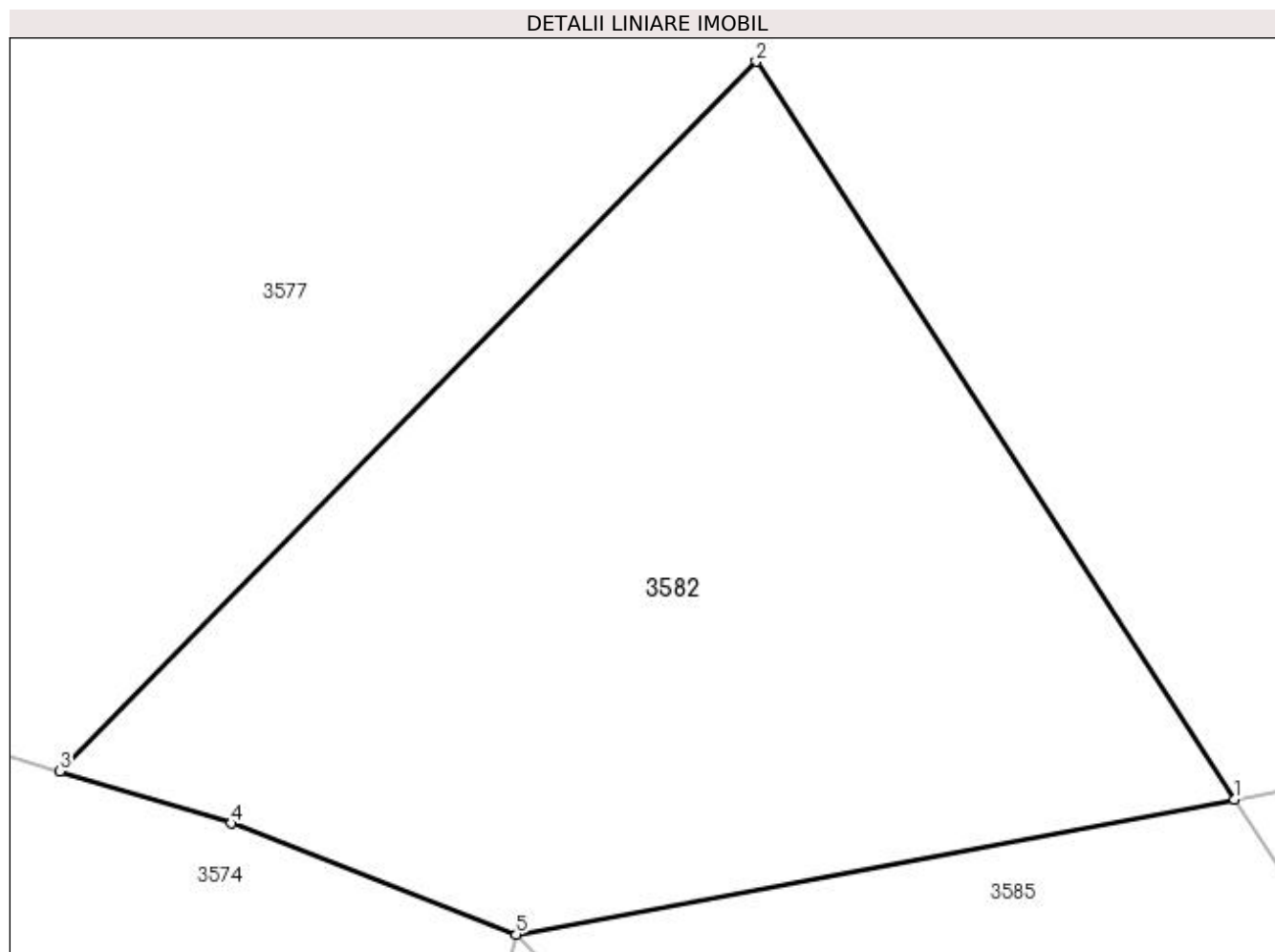
Inscrieri privind dezmembramintele dreptului de proprietate, drepturi reale de garanție și sarcini	Referințe
NU SUNT	

## Anexa Nr. 1 La Partea I

## Teren

Nr cadastral	Suprafața (mp)*	Observații / Referințe
35310	1.421	Provenit din CF 35310, nr. cad. 35310

\* Suprafața este determinată în planul de proiecție Stereo 70.



## Date referitoare la teren

Crt	Categorie folosință	Intra vilan	Suprafața (mp)	Tarla	Parcelă	Nr. topo	Observații / Referințe
1	pasune	DA	369	-	-	-	
2	pasune	NU	1.052	-	-	-	

## Lungime Segmente

1) Valorile lungimilor segmentelor sunt obținute din proiecție în plan.

Punct început	X / Y	Punct sfârșit	X / Y	Lungime segment (** (m)
1	536.172,639 666.490,343	2	536.147,485 666.529,143	46.24
2	536.147,485 666.529,143	3	536.110,849 666.491,829	52.293
3	536.110,849 666.491,829	4	536.119,87 666.489,093	9.427
4	536.119,87 666.489,093	5	536.134,86 666.483,261	16.085

Punct început	X / Y	Punct sfârșit	X / Y	Lungime segment (** (m)
5	536.134,86 666.483,261	1	536.172,639 666.490,343	38.437

\*\* Lungimile segmentelor sunt determinate în planul de proiecție Stereo 70 și sunt rotunjite la 1 milimetru.

\*\*\* Distanța dintre puncte este formată din segmente cumulate ce sunt mai mici decât valoarea 1 milimetru.





**DATE DESPRE IMOBILUL NR. 3583**

Oficiul de Cadastru și Publicitate Imobiliară SUCEAVA  
Biroul de Cadastru și Publicitate Imobiliară Campulung Moldovenesc

**A. Partea I. Descrierea imobilului**

TEREN Intravilan

Adresa: Loc. Pojorâta, Jud. Suceava, Loc numit IZVOR

Nr. Crt	Nr cadastral Nr. topografic	Suprafața* (mp)	Observații / Referințe
A1	31693	272	Sector cadastral:49 Teren neimprejmuț; Provenit din CF 31693, nr. cad. 31693

**Construcții**

Crt	Nr cadastral Nr. topografic	Adresa	Observații / Referințe
A1.1		Loc. Pojorâta, Jud. Suceava, Loc numit IZVOR	Nr. niveluri:2; S. construita la sol:172 mp; S. construita desfasurata:344 mp; Casă de locuit, P+E
A1.2		Loc. Pojorâta, Jud. Suceava, Loc numit IZVOR	Nr. niveluri:1; S. construita la sol:39 mp; S. construita desfasurata:39 mp; Anexă, P

**B. Partea II. Proprietari și acte**

Inscrieri privitoare la dreptul de proprietate și alte drepturi reale	Referințe
<b>1987 / 05/12/1991</b>	
Hotarare Judecatoreasca nr. Sentinta Civila nr. 1135, din 02/06/1991 emis de Judecatoria Campulung Mold.;	
B1	Intabulare, drept de PROPRIETATE, dobandit prin Hotarare Judecatoreasca, cota actuala 1/1 1) ȚIMPĂU GHEORGHE
<b>636 / 13/02/1996</b>	
Act Administrativ nr. Autorizatie De Constructie Pentru Executari nr/7, din 29/03/1994 emis de Consiliul local al com.Pojorata;	
B2	Intabulare, drept de PROPRIETATE, dobandit prin Construire, cota actuala 1/1 1) ȚIMPĂU GHEORGHE
<b>3583 / 07/12/2022</b>	
Act Administrativ nr. Adeverință nr.1700, din 02/11/2022 emis de Primăria comunei Pojorâta;	
B3	Intabulare, drept de PROPRIETATE, dobandit prin Lege, cota actuala 1/1 1) ȚIMPĂU GHEORGHE

**C. Partea III. SARCINI .**

Inscrieri privind dezmembramintele dreptului de proprietate, drepturi reale de garanție și sarcini	Referințe
NU SUNT	

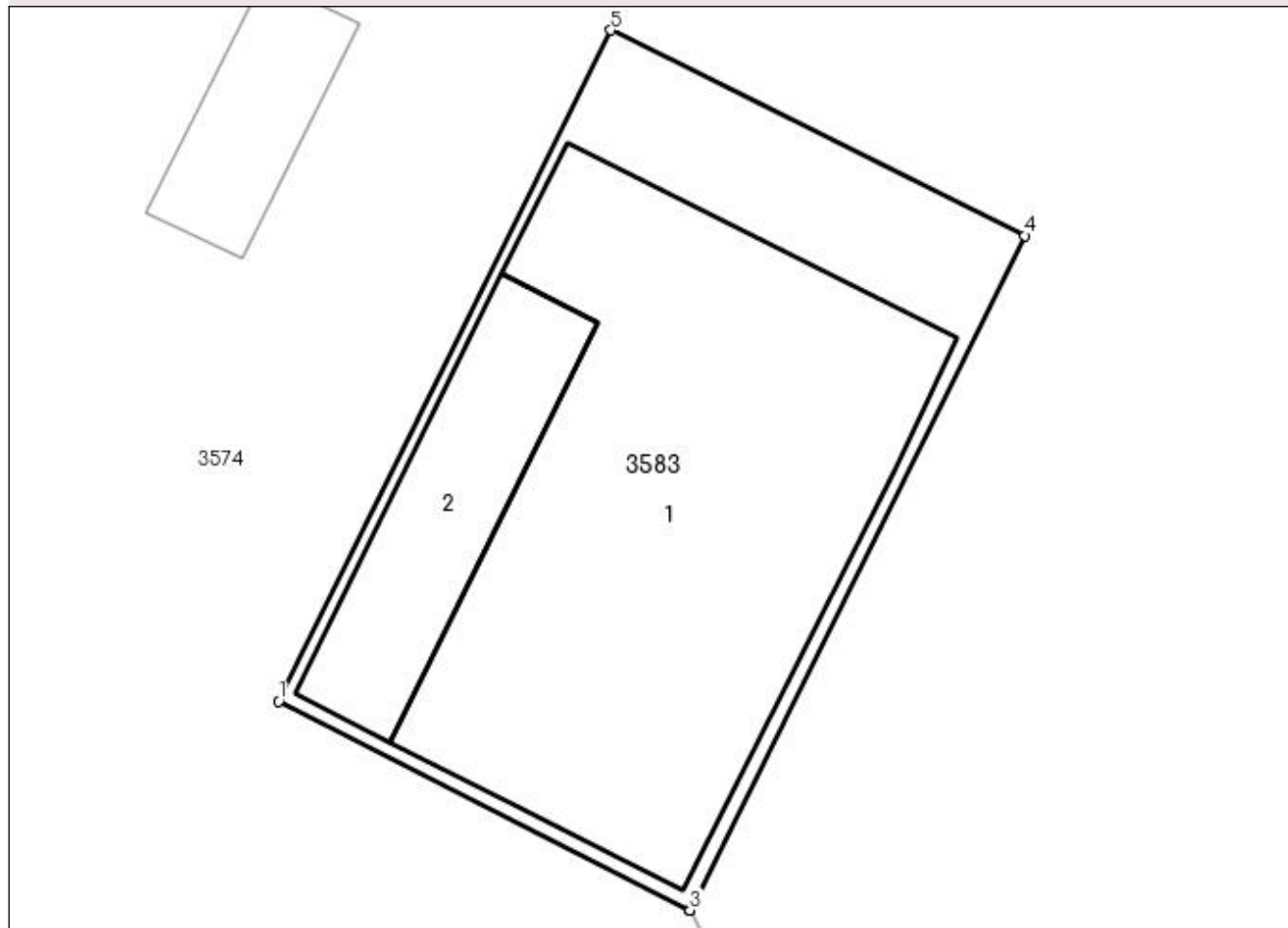
## Anexa Nr. 1 La Partea I

## Teren

Nr cadastral	Suprafața (mp)*	Observații / Referințe
31693	272	Provenit din CF 31693, nr. cad. 31693

\* Suprafața este determinată în planul de proiecție Stereo 70.

## DETALII LINIARE IMOBIL



## Date referitoare la teren

Crt	Categorie folosință	Intra vilan	Suprafața (mp)	Tarla	Parcelă	Nr. topo	Observații / Referințe
1	curți constructii	DA	272	-	-	-	

## Date referitoare la construcții

Crt	Număr	Destinație construcție	Supraf. (mp)	Situație juridică	Observații / Referințe
A1.1		construcții de locuințe	172	Cu acte	Nr. niveluri:2; S. construită la sol:172 mp; S. construită desfășurată:344 mp; Casă de locuit, P+E
A1.2		construcții anexa	39	Cu acte	Nr. niveluri:1; S. construită la sol:39 mp; S. construită desfășurată:39 mp; Anexă, P

## Lungime Segmente

1) Valorile lungimilor segmentelor sunt obținute din proiecție în plan.

Punct început	X / Y	Punct sfârșit	X / Y	Lungime segment (** (m)
1	536.077,029 666.384,272	2	536.088,56 666.378,416	12.933
2	536.088,56 666.378,416	3	536.088,561 666.378,418	0.002

Punct început	X / Y	Punct sfârșit	X / Y	Lungime segment (** (m)
3	536.088,561 666.378,418	4	536.097,943 666.397,32	21.102
4	536.097,943 666.397,32	5	536.086,338 666.403,08	12.956
5	536.086,338 666.403,08	1	536.077,029 666.384,272	20.986

\*\* Lungimile segmentelor sunt determinate în planul de proiecție Stereo 70 și sunt rotunjite la 1 milimetru.

\*\*\* Distanța dintre puncte este formată din segmente cumulate ce sunt mai mici decât valoarea 1 milimetru.



**DATE DESPRE IMOBILUL NR. 3584**

Oficiul de Cadastru și Publicitate Imobiliară SUCEAVA  
Biroul de Cadastru și Publicitate Imobiliară Campulung Moldovenesc

**A. Partea I. Descrierea imobilului**

TEREN Intravilan

Adresa: Loc. Pojorâta, Jud. Suceava, Loc numit IZVOR

Nr. Crt	Nr cadastral Nr. topografic	Suprafața* (mp)	Observații / Referințe
A1	34653	2.234	Sector cadastral:49 Teren neimprejmuit; Provenit din CF 34653, nr. cad. 34653

**B. Partea II. Proprietari și acte**

Inscrieri privitoare la dreptul de proprietate și alte drepturi reale	Referințe
<b>1623 / 03/02/2020</b>	
Act Notarial nr. 296, din 03/02/2020 emis de Rotaru Dorina;	
B1	A1
Intabulare, drept de PROPRIETATE Rotaru Dorina, dobandit prin Convenție, cota actuala 1/1	
1) ȚÎMPĂU GEORGETA	
2) ȚÎMPĂU GHEORGHE	

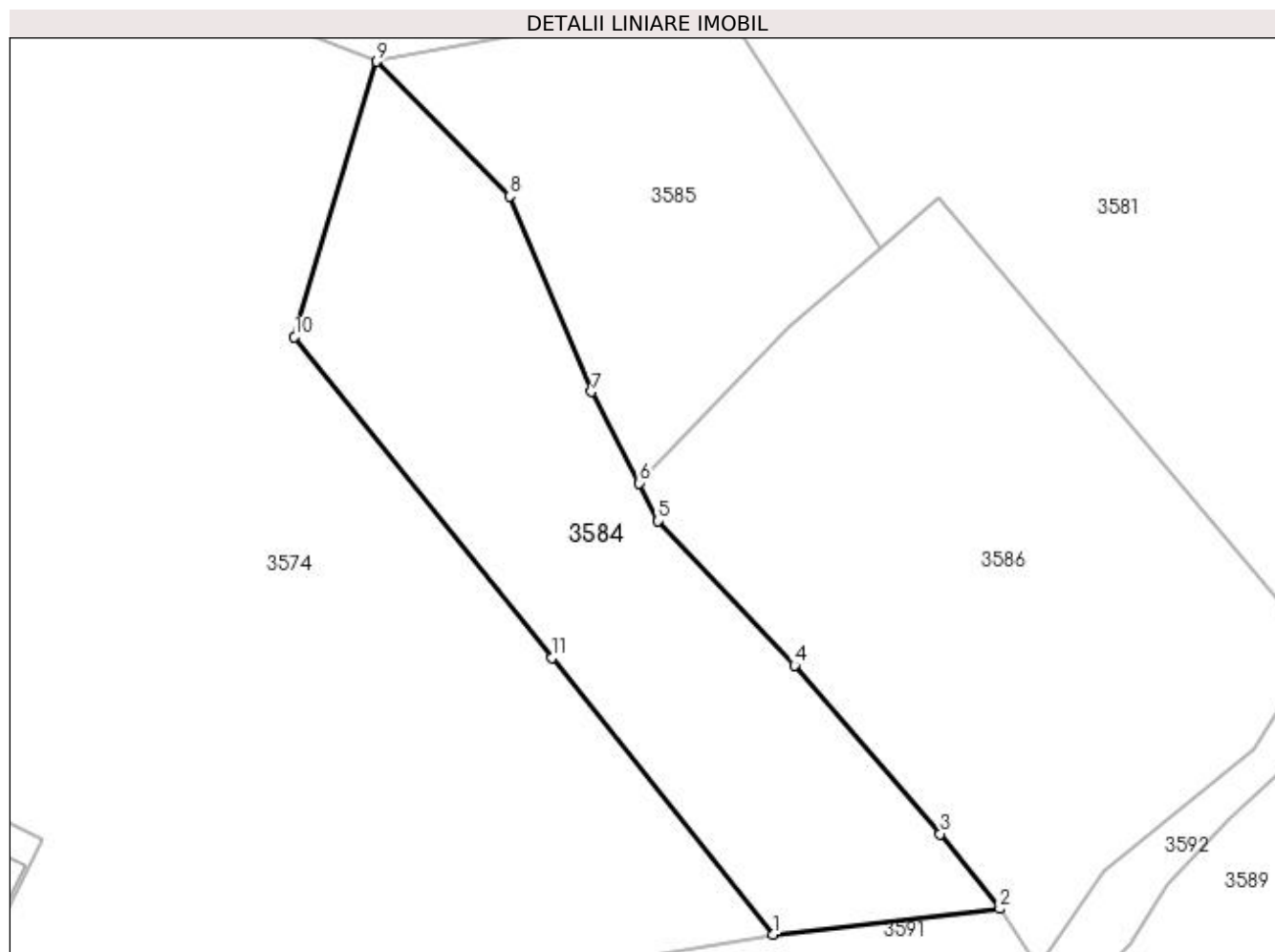
**C. Partea III. SARCINI .**

Inscrieri privind dezmembramintele dreptului de proprietate, drepturi reale de garanție și sarcini	Referințe
NU SUNT	

**Anexa Nr. 1 La Partea I****Teren**

Nr cadastral	Suprafața (mp)*	Observații / Referințe
34653	2.234	Provenit din CF 34653, nr. cad. 34653

\* Suprafața este determinată în planul de proiecție Stereo 70.

**Date referitoare la teren**

Crt	Categorie folosință	Intravilan	Suprafața (mp)	Tarla	Parcelă	Nr. topo	Observații / Referințe
1	faneata	DA	967	-	-	-	
2	pasune	DA	1.267	-	-	-	

**Lungime Segmente**

1) Valorile lungimilor segmentelor sunt obținute din proiecție în plan.

Punct început	X / Y	Punct sfârșit	X / Y	Lungime segment (** (m)
1	536.178,659 666.386,873	2	536.203,734 666.389,698	25.234
2	536.203,734 666.389,698	3	536.197,136 666.397,969	10.58
3	536.197,136 666.397,969	4	536.181,065 666.416,565	24.578
4	536.181,065 666.416,565	5	536.165,999 666.432,526	21.949

Punct început	X / Y	Punct sfârșit	X / Y	Lungime segment (** (m)
5	536.165,999 666.432,526	6	536.163,911 666.436,696	4.664
6	536.163,911 666.436,696	7	536.158,617 666.446,78	11.389
7	536.158,617 666.446,78	8	536.149,586 666.468,359	23.393
8	536.149,586 666.468,359	9	536.134,907 666.483,243	20.905
9	536.134,907 666.483,243	10	536.125,806 666.452,829	31.746
10	536.125,806 666.452,829	11	536.154,23 666.417,399	45.423
11	536.154,23 666.417,399	1	536.178,659 666.386,873	39.097

\*\* Lungimile segmentelor sunt determinate în planul de proiecție Stereo 70 și sunt rotunjite la 1 milimetru.

\*\*\* Distanța dintre puncte este formată din segmente cumulate ce sunt mai mici decât valoarea 1 milimetru.





**DATE DESPRE IMOBILUL NR. 3585**

Oficiul de Cadastru și Publicitate Imobiliară SUCEAVA  
Biroul de Cadastru și Publicitate Imobiliară Campulung Moldovenesc

**A. Partea I. Descrierea imobilului**

TEREN Intravilan

Adresa: Loc. Pojorâta, Jud. Suceava, Loc numit IZVOR

Nr. Crt	Nr cadastral Nr. topografic	Suprafața* (mp)	Observații / Referințe
A1	35316	1.453	Sector cadastral:49 Teren neimprejmuit; Provenit din CF 35316, nr. cad. 35316

**B. Partea II. Proprietari și acte**

Inscrieri privitoare la dreptul de proprietate și alte drepturi reale		Referințe
<b>11470 / 20/07/2022</b>		
Act Notarial nr. 1723, din 19/07/2022 emis de Rotaru Dorina;		
B1	Intabulare, drept de PROPRIETATE bun comun in devalmasie, dobandit prin Conventie, cota actuala 1/1 1) <b>BLÎNDU IOAN</b> 2) <b>BLÎNDU MIHAELA</b>	A1

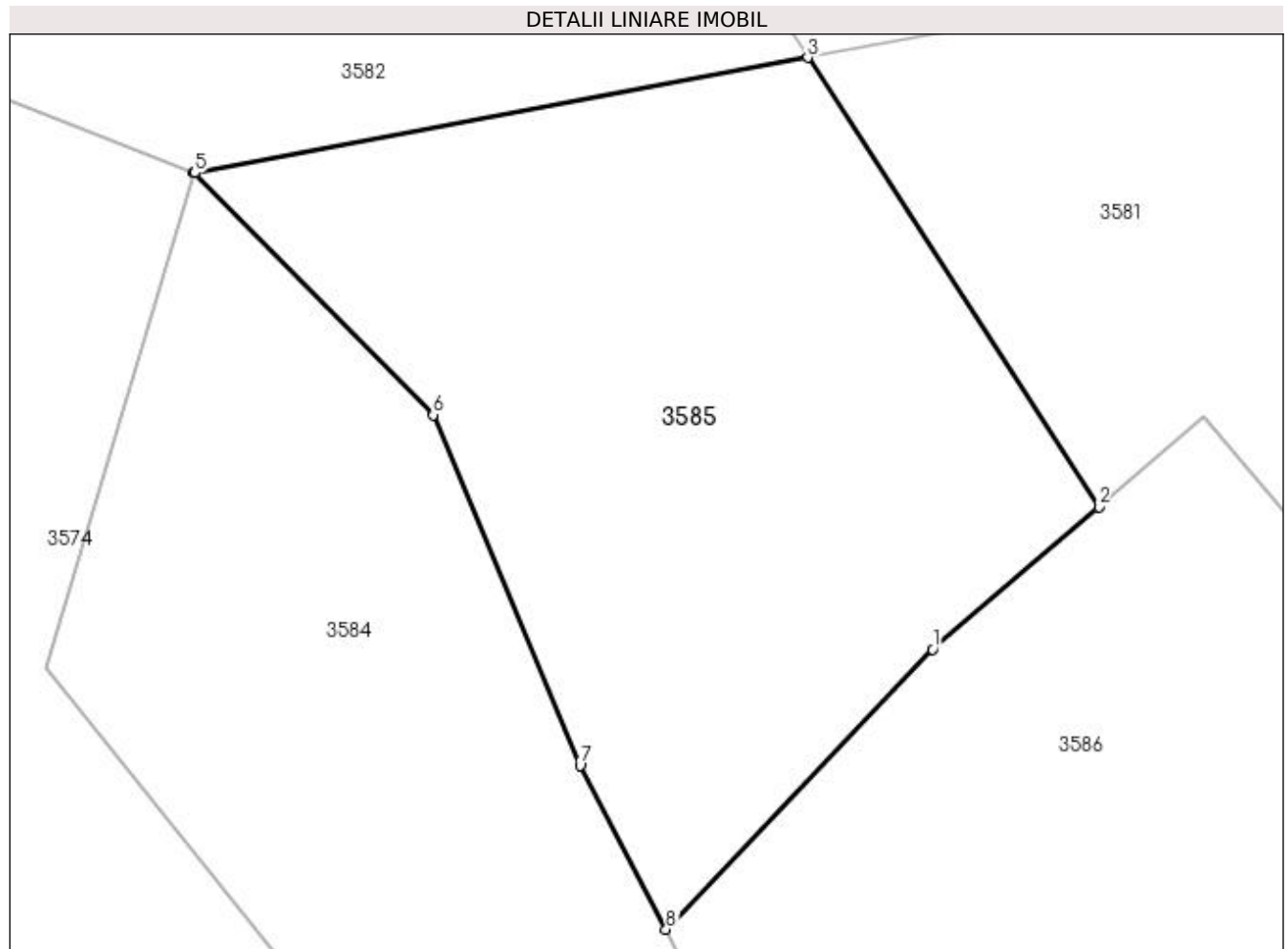
**C. Partea III. SARCINI .**

Inscrieri privind dezmembramintele dreptului de proprietate, drepturi reale de garanție și sarcini	Referințe
NU SUNT	

**Anexa Nr. 1 La Partea I****Teren**

Nr cadastral	Suprafața (mp)*	Observații / Referințe
35316	1.453	Provenit din CF 35316, nr. cad. 35316

\* Suprafața este determinată în planul de proiecție Stereo 70.

**Date referitoare la teren**

Crt	Categorie folosință	Intravilan	Suprafața (mp)	Tarla	Parcelă	Nr. topo	Observații / Referințe
1	pasune	DA	1.453	-	-	-	

**Lungime Segmente**

1) Valorile lungimilor segmentelor sunt obținute din proiecție în plan.

Punct început	X / Y	Punct sfârșit	X / Y	Lungime segment (** (m)
1	536.180,33 666.453,924	2	536.190,558 666.462,701	13.478
2	536.190,558 666.462,701	3	536.172,639 666.490,343	32.942
3	536.172,639 666.490,343	4	536.134,86 666.483,261	38.437
4	536.134,86 666.483,261	5	536.134,907 666.483,243	0.05
5	536.134,907 666.483,243	6	536.149,586 666.468,359	20.905

Punct început	X / Y	Punct sfârșit	X / Y	Lungime segment (** (m)
6	536.149,586 666.468,359	7	536.158,617 666.446,78	23.393
7	536.158,617 666.446,78	8	536.163,911 666.436,696	11.389
8	536.163,911 666.436,696	1	536.180,33 666.453,924	23.799

\*\* Lungimile segmentelor sunt determinate în planul de proiecție Stereo 70 și sunt rotunjite la 1 milimetru.

\*\*\* Distanța dintre puncte este formată din segmente cumulate ce sunt mai mici decât valoarea 1 milimetru.



**DATE DESPRE IMOBILUL NR. 3586**

Oficiul de Cadastru și Publicitate Imobiliară SUCEAVA  
 Biroul de Cadastru și Publicitate Imobiliară Campulung Moldovenesc

**A. Partea I. Descrierea imobilului**

TEREN Intravilan

Adresa: Loc. Pojorâta, Str Chilia, Nr. 8, Jud. Suceava

Nr. Crt	Nr cadastral Nr. topografic	Suprafața* (mp)	Observații / Referințe
A1	34654	3.100	Sector cadastral:49 Teren neimprejmuit; Provenit din CF 34654, nr. cad. 34654

**B. Partea II. Proprietari și acte**

Inscrieri privitoare la dreptul de proprietate și alte drepturi reale		Referințe
<b>266 / 10/01/2020</b>		
Act Notarial nr. 48, din 09/01/2020 emis de Rotaru Dorina;		
B1	Intabulare, drept de PROPRIETATE, ca bun comun, dobandit prin Conventie, cota actuala 1/1 1) <b>BLÎNDU IOAN</b> 2) <b>BLÎNDU MIHAELA</b>	A1

**C. Partea III. SARCINI .**

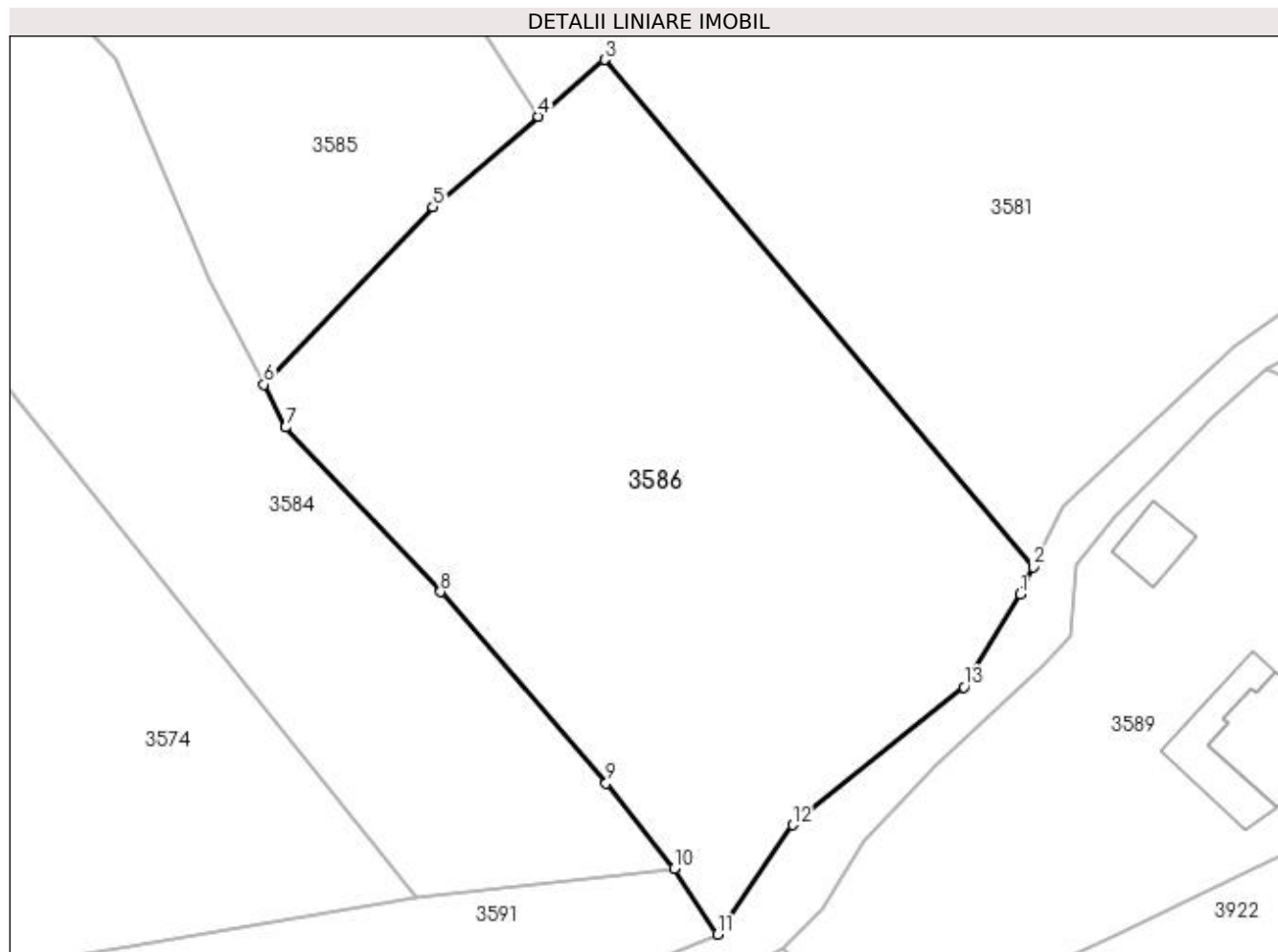
Inscrieri privind dezmembramintele dreptului de proprietate, drepturi reale de garanție și sarcini	Referințe
NU SUNT	

## Anexa Nr. 1 La Partea I

## Teren

Nr cadastral	Suprafața (mp)*	Observații / Referințe
34654	3.100	Provenit din CF 34654, nr. cad. 34654

\* Suprafața este determinată în planul de proiecție Stereo 70.



## Date referitoare la teren

Crt	Categorie folosință	Intra vilan	Suprafața (mp)	Tarla	Parcelă	Nr. topo	Observații / Referințe
1	faneata	DA	3.100	-	-	-	

## Lungime Segmente

1) Valorile lungimilor segmentelor sunt obținute din proiecție în plan.

Punct început	X / Y	Punct sfârșit	X / Y	Lungime segment (** (m)
1	536.237,341 666.416,306	2	536.238,61 666.418,975	2.955
2	536.238,61 666.418,975	3	536.196,985 666.468,216	64.477
3	536.196,985 666.468,216	4	536.190,558 666.462,701	8.469
4	536.190,558 666.462,701	5	536.180,33 666.453,924	13.478
5	536.180,33 666.453,924	6	536.163,911 666.436,696	23.799

Punct început	X / Y	Punct sfârșit	X / Y	Lungime segment (** (m)
6	536.163,911 666.436,696	7	536.165,999 666.432,526	4.664
7	536.165,999 666.432,526	8	536.181,065 666.416,565	21.949
8	536.181,065 666.416,565	9	536.197,136 666.397,969	24.578
9	536.197,136 666.397,969	10	536.203,734 666.389,698	10.58
10	536.203,734 666.389,698	11	536.207,989 666.383,314	7.672
11	536.207,989 666.383,314	12	536.215,233 666.393,932	12.854
12	536.215,233 666.393,932	13	536.231,87 666.407,315	21.352
13	536.231,87 666.407,315	1	536.237,341 666.416,306	10.525

\*\* Lungimile segmentelor sunt determinate în planul de proiecție Stereo 70 și sunt rotunjite la 1 milimetru.

\*\*\* Distanța dintre puncte este formată din segmente cumulate ce sunt mai mici decât valoarea 1 milimetru.





**DATE DESPRE IMOBILUL NR. 3587**

Oficiul de Cadastru și Publicitate Imobiliară SUCEAVA  
 Biroul de Cadastru și Publicitate Imobiliară Campulung Moldovenesc

**A. Partea I. Descrierea imobilului**

TEREN Intravilan

Adresa: Loc. Pojorâta, Str Chilia, Nr. 4, Jud. Suceava

Nr. Crt	Nr cadastral Nr. topografic	Suprafața* (mp)	Observații / Referințe
A1	30664	1.920	Sector cadastral:49 Teren neimprejmuit; Provenit din CF 30664, nr. top. 2281/21, CF 32639, nr. top. 2281/3

**B. Partea II. Proprietari și acte**

Inscrieri privitoare la dreptul de proprietate și alte drepturi reale		Referințe
<b>429 / 07/02/2007</b>		
Act Notarial nr. Contract De Vanzare-Cumparare nr. 394, din 06/02/2007 emis de BNP Scraba Horia Ilie;		
B1	Intabulare, drept de PROPRIETATEca bun comun, dobandit prin Conventie, cota actuala 1/1 1) ANICULAESEI MARGARETA, LIPSĂ CNP 2) ANICULAESEI ROMICA, LIPSĂ CNP	A1

**C. Partea III. SARCINI .**

Inscrieri privind dezmembramintele dreptului de proprietate, drepturi reale de garanție și sarcini	Referințe
NU SUNT	

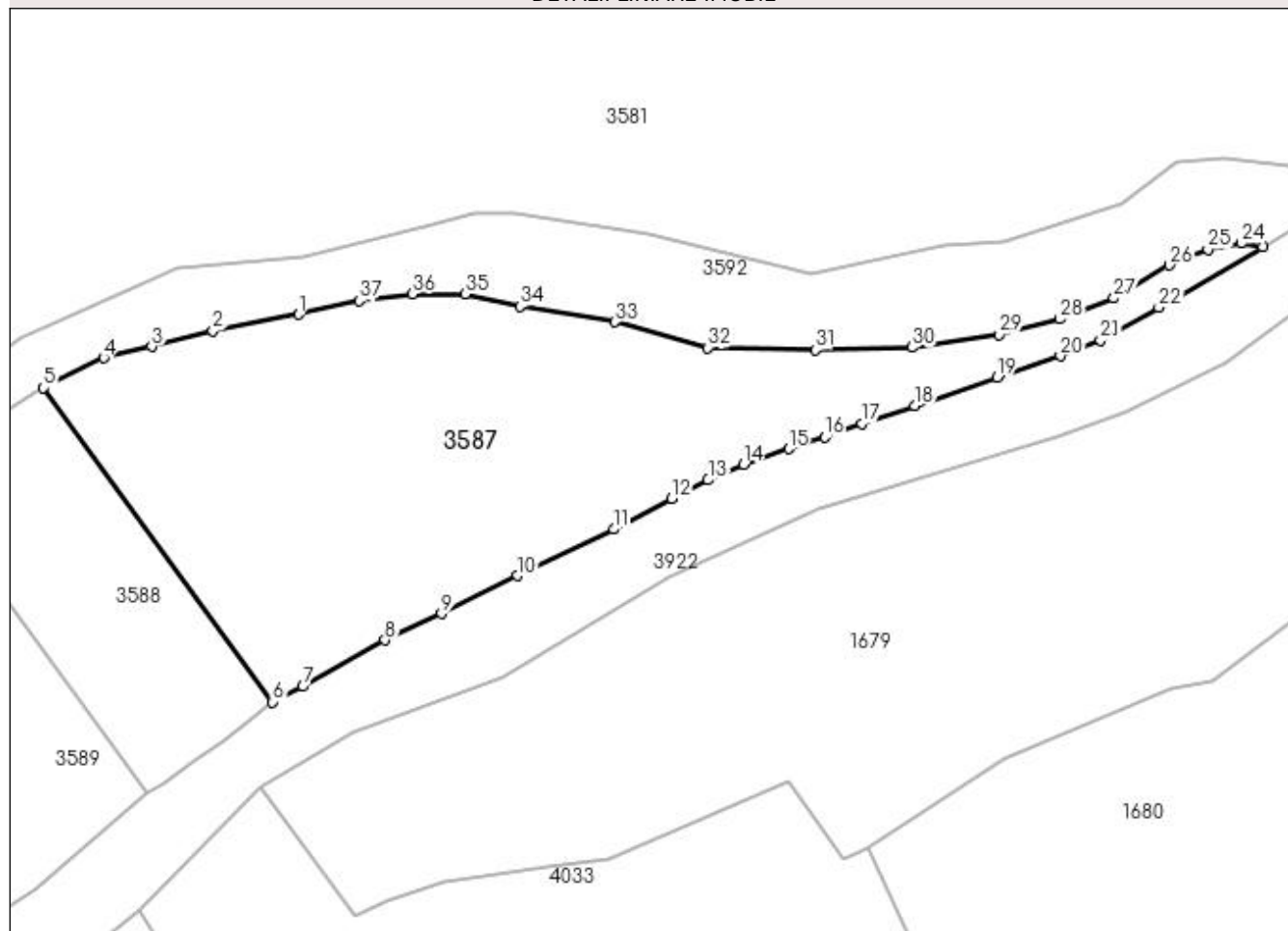
## Anexa Nr. 1 La Partea I

## Teren

Nr cadastral	Suprafața (mp)*	Observații / Referințe
30664	1.920	Provenit din CF 30664, nr. top. 2281/21, CF 32639, nr. top. 2281/3

\* Suprafața este determinată în planul de proiecție Stereo 70.

## DETALII LINIARE IMOBIL



## Date referitoare la teren

Crt	Categorie folosință	Intravilan	Suprafața (mp)	Tarla	Parcelă	Nr. topo	Observații / Referințe
1	faneata	DA	1.920	-	-	-	

## Lungime Segmente

1) Valorile lungimilor segmentelor sunt obținute din proiecție în plan.

Punct început	X / Y	Punct sfârșit	X / Y	Lungime segment (** (m)
1	536.301,796 666.454,387	2	536.293,317 666.452,761	8.633
3	536.287,305 666.451,225	4	536.282,578 666.450,115	4.856
5	536.276,667 666.447,162	6	536.299,21 666.416,267	38.245
7	536.302,192 666.417,803	8	536.310,271 666.422,353	9.272
9	536.315,846 666.424,951	10	536.323,295 666.428,674	8.328

Punct început	X / Y	Punct sfârșit	X / Y	Lungime segment (** (m)
2	536.293,317 666.452,761	3	536.287,305 666.451,225	6.205
4	536.282,578 666.450,115	5	536.276,667 666.447,162	6.608
6	536.299,21 666.416,267	7	536.302,192 666.417,803	3.354
8	536.310,271 666.422,353	9	536.315,846 666.424,951	6.151
10	536.323,295 666.428,674	11	536.332,757 666.433,244	10.508

Punct început	X / Y	Punct sfârșit	X / Y	Lungime segment (** (m)
11	536.332,757 666.433,244	12	536.338,452 666.436,286	6.457
13	536.342,04 666.438,096	14	536.345,511 666.439,643	3.8
15	536.349,957 666.441,15	16	536.353,515 666.442,299	3.739
17	536.357,154 666.443,655	18	536.362,358 666.445,43	5.498
19	536.370,479 666.448,213	20	536.376,703 666.450,282	6.559
21	536.380,64 666.451,818	22	536.386,372 666.455,057	6.584
23	536.396,618 666.460,998	24	536.394,468 666.461,375	2.183
25	536.391,207 666.460,78	26	536.387,44 666.459,224	4.076
27	536.381,951 666.455,971	28	536.376,666 666.453,914	5.671
29	536.370,65 666.452,383	30	536.362,059 666.451,133	8.681
31	536.352,621 666.450,899	32	536.341,972 666.451,097	10.651
33	536.332,899 666.453,638	34	536.323,538 666.455,184	9.488
35	536.318,132 666.456,397	36	536.312,945 666.456,397	5.187
37	536.307,709 666.455,718	1	536.301,796 666.454,387	6.061

Punct început	X / Y	Punct sfârșit	X / Y	Lungime segment (** (m)
12	536.338,452 666.436,286	13	536.342,04 666.438,096	4.019
14	536.345,511 666.439,643	15	536.349,957 666.441,15	4.694
16	536.353,515 666.442,299	17	536.357,154 666.443,655	3.883
18	536.362,358 666.445,43	19	536.370,479 666.448,213	8.585
20	536.376,703 666.450,282	21	536.380,64 666.451,818	4.226
22	536.386,372 666.455,057	23	536.396,618 666.460,998	11.844
24	536.394,468 666.461,375	25	536.391,207 666.460,78	3.315
26	536.387,44 666.459,224	27	536.381,951 666.455,971	6.381
28	536.376,666 666.453,914	29	536.370,65 666.452,383	6.208
30	536.362,059 666.451,133	31	536.352,621 666.450,899	9.441
32	536.341,972 666.451,097	33	536.332,899 666.453,638	9.422
34	536.323,538 666.455,184	35	536.318,132 666.456,397	5.54
36	536.312,945 666.456,397	37	536.307,709 666.455,718	5.28

\*\* Lungimile segmentelor sunt determinate în planul de proiecție Stereo 70 și sunt rotunjite la 1 milimetru.

\*\*\* Distanța dintre puncte este formată din segmente cumulate ce sunt mai mici decât valoarea 1 milimetru.



**DATE DESPRE IMOBILUL NR. 3588**

Oficiul de Cadastru și Publicitate Imobiliară SUCEAVA  
Biroul de Cadastru și Publicitate Imobiliară Campulung Moldovenesc

**A. Partea I. Descrierea imobilului**

TEREN Intravilan

Adresa: Loc. Pojorâta, Jud. Suceava, Loc numit IZVOR

Nr. Crt	Nr cadastral Nr. topografic	Suprafața* (mp)	Observații / Referințe
A1	31625	600	Sector cadastral:49 Teren neimprejmuit; Provenit din CF 31625, nr. top. 2281/20

**B. Partea II. Proprietari și acte**

Inscrieri privitoare la dreptul de proprietate și alte drepturi reale		Referințe
<b>13893 / 26/11/2012</b>		
Act Notarial nr. 3500, din 21/11/2012 emis de AGACHI CORNELIA;		
B1	Intabulare, drept de PROPRIETATE, ca bun comun, dobandit prin Conventie, cota actuala 1/1 1) GASPĂR EUSEBIU VALENTIN 2) GASPĂR MARICICA	A1

**C. Partea III. SARCINI .**

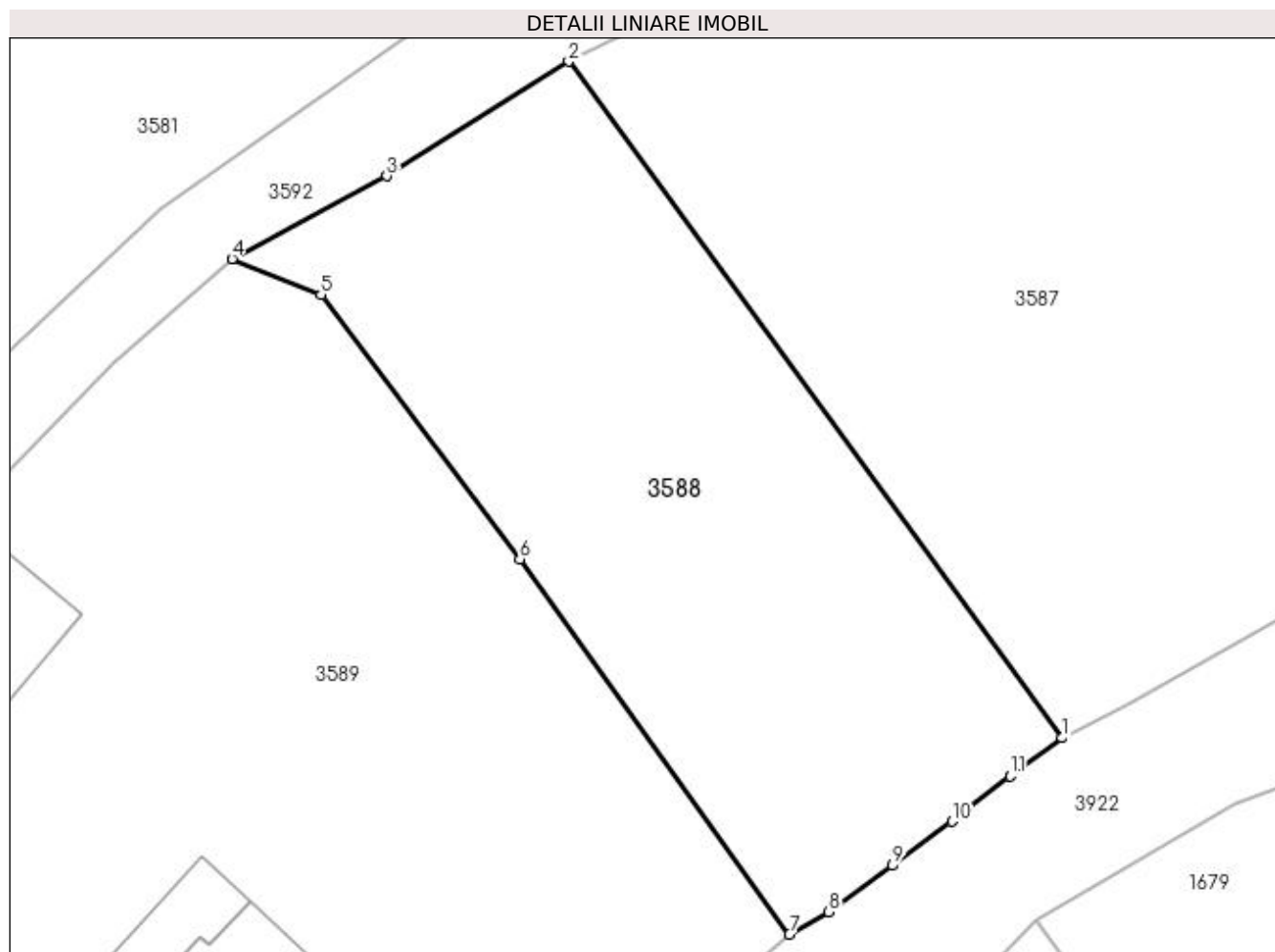
Inscrieri privind dezmembramintele dreptului de proprietate, drepturi reale de garanție și sarcini	Referințe
NU SUNT	

## Anexa Nr. 1 La Partea I

## Teren

Nr cadastral	Suprafața (mp)*	Observații / Referințe
31625	600	Provenit din CF 31625, nr. top. 2281/20

\* Suprafața este determinată în planul de proiecție Stereo 70.



## Date referitoare la teren

Crt	Categorie folosință	Intravilan	Suprafața (mp)	Tarla	Parcelă	Nr. topo	Observații / Referințe
1	faneata	DA	600	-	-	-	

## Lungime Segmente

1) Valorile lungimilor segmentelor sunt obținute din proiecție în plan.

Punct început	X / Y	Punct sfârșit	X / Y	Lungime segment (** (m)
1	536.299,21 666.416,267	2	536.276,667 666.447,162	38.245
2	536.276,667 666.447,162	3	536.268,341 666.441,936	9.83
3	536.268,341 666.441,936	4	536.261,272 666.438,155	8.017
4	536.261,272 666.438,155	5	536.265,333 666.436,5	4.385
5	536.265,333 666.436,5	6	536.274,423 666.424,428	15.112

Punct început	X / Y	Punct sfârșit	X / Y	Lungime segment (** (m)
6	536.274,423 666.424,428	7	536.286,751 666.407,291	21.111
7	536.286,751 666.407,291	8	536.288,545 666.408,316	2.066
8	536.288,545 666.408,316	9	536.291,457 666.410,435	3.601
9	536.291,457 666.410,435	10	536.294,196 666.412,446	3.398
10	536.294,196 666.412,446	11	536.296,834 666.414,512	3.351
11	536.296,834 666.414,512	1	536.299,21 666.416,267	2.954

\*\* Lungimile segmentelor sunt determinate în planul de proiecție Stereo 70 și sunt rotunjite la 1 milimetru.

\*\*\* Distanța dintre puncte este formată din segmente cumulate ce sunt mai mici decât valoarea 1 milimetru.





**DATE DESPRE IMOBILUL NR. 3589**

Oficiul de Cadastru și Publicitate Imobiliară SUCEAVA  
Biroul de Cadastru și Publicitate Imobiliară Campulung Moldovenesc

**A. Partea I. Descrierea imobilului**

TEREN Intravilan

Adresa: Loc. Pojorâta, Str Chilia, Nr. 6, Jud. Suceava

Nr. Crt	Nr cadastral Nr. topografic	Suprafața* (mp)	Observații / Referințe
A1	35432	2.084	Sector cadastral:49 Teren imprejmuit; Provenit din CF 35432, nr. top. 2281/19, CF 35433, nr. cad. 35433

**Construcții**

Crt	Nr cadastral Nr. topografic	Adresa	Observații / Referințe
A1.1		Loc. Pojorâta, Str Chilia, Nr. 6, Jud. Suceava	Nr. niveluri:2; S. construita la sol:89 mp; S. construita desfasurata:178 mp; Casă de locuit, P+M, din zidarie, edificata in anul 2022
A1.2		Loc. Pojorâta, Str Chilia, Nr. 6, Jud. Suceava	Nr. niveluri:1; S. construita la sol:68 mp; S. construita desfasurata:68 mp; Anexă, P, Terasă
A1.3		Loc. Pojorâta, Str Chilia, Nr. 6, Jud. Suceava	Nr. niveluri:1; S. construita la sol:34 mp; S. construita desfasurata:34 mp; foisor din lemn

**B. Partea II. Proprietari și acte**

Inscrieri privitoare la dreptul de proprietate și alte drepturi reale		Referințe
<b>3343 / 05/12/2006</b>		
Act Notarial nr. Contract De Vânzare-Cumpărare nr. 2207, din 24/11/2006 emis de Bin H. Scraba;		
B1	Intabulare, drept de PROPRIETATE, dobandit prin Conventie, cota actuala 400/2084 1) CHAVANNES NARCISA DANIELA, căsătorită	A1
<b>13329 / 26/08/2022</b>		
Act Notarial nr. Declaratie nr.2056, din 26/08/2022 emis de BIN Dorina Rotaru (act administrativ nr Adeverinta nr.5248 din 08.08.2022, emis de Primaria Pojorata;act administrativ nr Certificat fiscal nr.5250 din 08.08.2022, emis de Primaria Pojorata);		
B2	se noteaza posesia 1) CHAVANNES NARCISA DANIELA	A1
Act Administrativ nr. Certificat edificare nr.5395, din 18/08/2022 emis de Primaria Pojorata;		
B3	Intabulare, drept de PROPRIETATE, dobandit prin Construire, cota actuala 1/1 1) CHAVANNES NARCISA DANIELA	A1.1
<b>3589 / 07/12/2022</b>		
Act Normativ nr. Lege nr. 7, din 13/03/1996 emis de Parlamentul României;		
B4	Intabulare, drept de PROPRIETATE, dobandit prin Lege, cota actuala 1684/2084 1) NEIDENTIFICAT NEIDENTIFICAT	A1
Act Administrativ nr. Adeverință nr.1700, din 02/11/2022 emis de Primăria comunei Pojorâta;		
B5	Intabulare, drept de PROPRIETATE, dobandit prin Lege, cota actuala 1/1 1) CHAVANNES NARCISA DANIELA	A1.2, A1.3

**C. Partea III. SARCINI .**

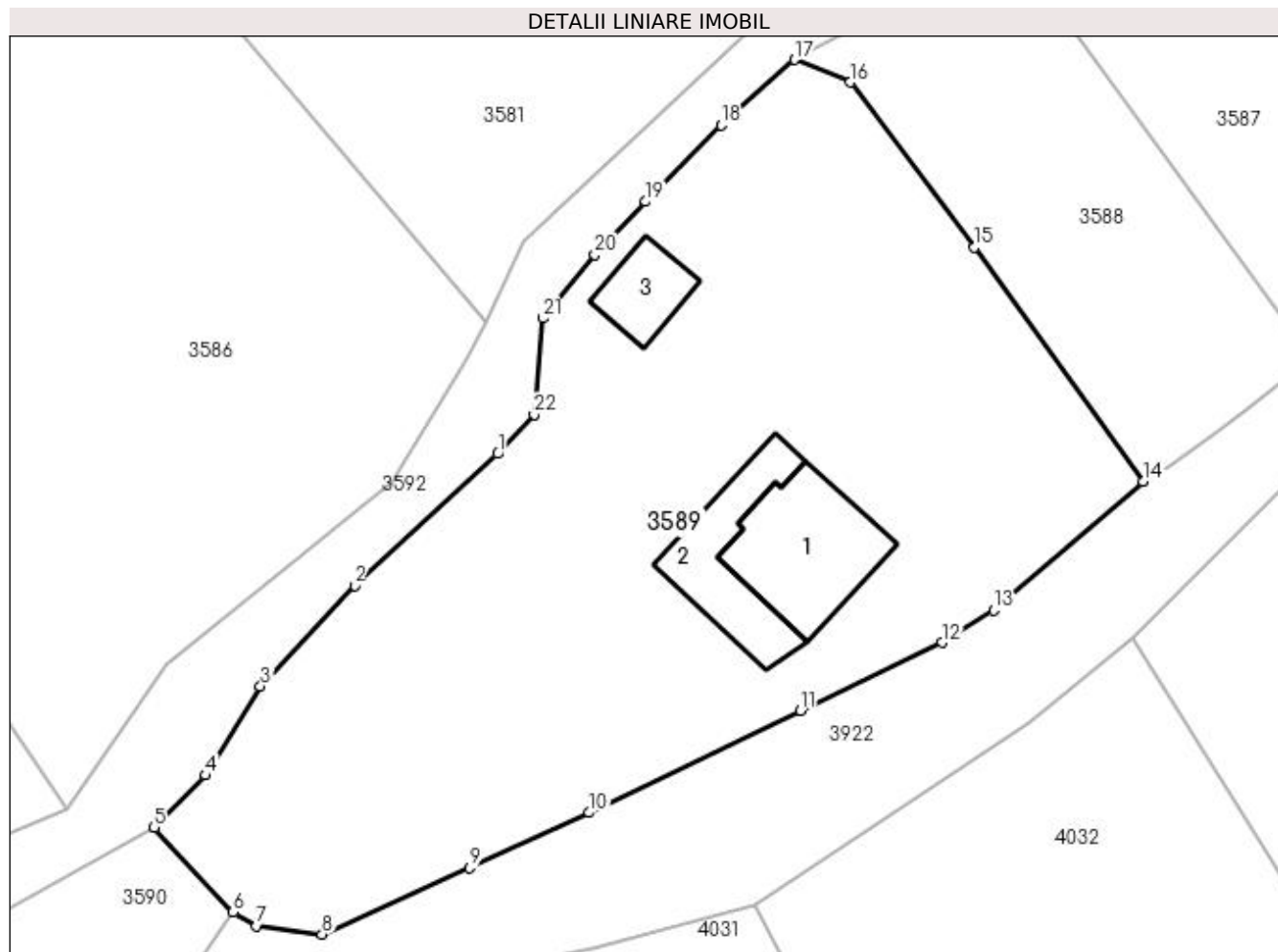
Inscrieri privind dezmembramintele dreptului de proprietate, drepturi reale de garanție și sarcini	Referințe
NU SUNT	

## Anexa Nr. 1 La Partea I

## Teren

Nr cadastral	Suprafața (mp)*	Observații / Referințe
35432	2.084	Provenit din CF 35432, nr. top. 2281/19, CF 35433, nr. cad. 35433

\* Suprafața este determinată în planul de proiecție Stereo 70.



## Date referitoare la teren

Crt	Categorie folosință	Intra vilan	Suprafața (mp)	Tarla	Parcelă	Nr. topo	Observații / Referințe
1	curți constructii	DA	360	-	-	-	
2	faneata	DA	1.724	-	-	-	

## Date referitoare la construcții

Crt	Număr	Destinație construcție	Supraf. (mp)	Situație juridică	Observații / Referințe
A1.1		construcții de locuințe	89	Cu acte	Nr. niveluri:2; S. construita la sol:89 mp; S. construita desfasurata:178 mp; Casă de locuit, P+M, din zidarie, edificata in anul 2022
A1.2		construcții anexa	68	Cu acte	Nr. niveluri:1; S. construita la sol:68 mp; S. construita desfasurata:68 mp; Anexă, P, Terasă
A1.3		construcții anexa	34	Cu acte	Nr. niveluri:1; S. construita la sol:34 mp; S. construita desfasurata:34 mp; foisor din lemn

## Lungime Segmente

1) Valorile lungimilor segmentelor sunt obținute din proiecție în plan.

Punct început	X / Y	Punct sfârșit	X / Y	Lungime segment (** (m)	Punct început	X / Y	Punct sfârșit	X / Y	Lungime segment (** (m)
---------------	-------	---------------	-------	-------------------------	---------------	-------	---------------	-------	-------------------------

Punct început	X / Y	Punct sfârșit	X / Y	Lungime segment (** (m)
1	536.239,519 666.409,325	2	536.229,062 666.399,694	14.216
3	536.222,173 666.392,309	4	536.218,135 666.385,807	7.654
5	536.214,398 666.381,972	6	536.220,154 666.375,784	8.451
7	536.221,889 666.374,769	8	536.226,689 666.374,166	4.838
9	536.237,482 666.379,037	10	536.246,234 666.383,066	9.635
11	536.261,691 666.390,541	12	536.272,041 666.395,515	11.483
13	536.275,831 666.397,875	14	536.286,751 666.407,291	14.419
15	536.274,423 666.424,428	16	536.265,333 666.436,5	15.112
17	536.261,272 666.438,155	18	536.255,874 666.433,363	7.218
19	536.250,362 666.427,765	20	536.246,653 666.423,887	5.366
21	536.242,81 666.419,234	22	536.242,196 666.412,176	7.085

Punct început	X / Y	Punct sfârșit	X / Y	Lungime segment (** (m)
2	536.229,062 666.399,694	3	536.222,173 666.392,309	10.099
4	536.218,135 666.385,807	5	536.214,398 666.381,972	5.355
6	536.220,154 666.375,784	7	536.221,889 666.374,769	2.01
8	536.226,689 666.374,166	9	536.237,482 666.379,037	11.841
10	536.246,234 666.383,066	11	536.261,691 666.390,541	17.17
12	536.272,041 666.395,515	13	536.275,831 666.397,875	4.465
14	536.286,751 666.407,291	15	536.274,423 666.424,428	21.111
16	536.265,333 666.436,5	17	536.261,272 666.438,155	4.385
18	536.255,874 666.433,363	19	536.250,362 666.427,765	7.856
20	536.246,653 666.423,887	21	536.242,81 666.419,234	6.035
22	536.242,196 666.412,176	1	536.239,519 666.409,325	3.911

\*\* Lungimile segmentelor sunt determinate în planul de proiecție Stereo 70 și sunt rotunjite la 1 milimetru.

\*\*\* Distanța dintre puncte este formată din segmente cumulate ce sunt mai mici decât valoarea 1 milimetru.



**DATE DESPRE IMOBILUL NR. 3590**

Oficiul de Cadastru și Publicitate Imobiliară SUCEAVA  
 Biroul de Cadastru și Publicitate Imobiliară Campulung Moldovenesc

**A. Partea I. Descrierea imobilului**

TEREN Intravilan

Adresa: Loc. Pojorâta, Jud. Suceava, Loc numit IZVOR

Nr. Crt	Nr cadastral Nr. topografic	Suprafața* (mp)	Observații / Referințe
A1	34619	275	Sector cadastral:49 Teren neimprejmuit; Provenit din CF 34619, nr. cad. 34619

**B. Partea II. Proprietari și acte**

Inscrieri privitoare la dreptul de proprietate și alte drepturi reale		Referințe
<b>10623 / 17/08/2020</b>		
Act Notarial nr. contract de vanzare nr. 1385, din 17/08/2020 emis de BIN Rotaru Dorina;		
B1	Intabulare, drept de PROPRIETATE, dobandit prin Conventie, cota actuala 1/1 1) <b>BLÎNDU IOAN</b> 2) <b>BLÎNDU MIHAELA</b> , bun comun in devalmasie	A1

**C. Partea III. SARCINI .**

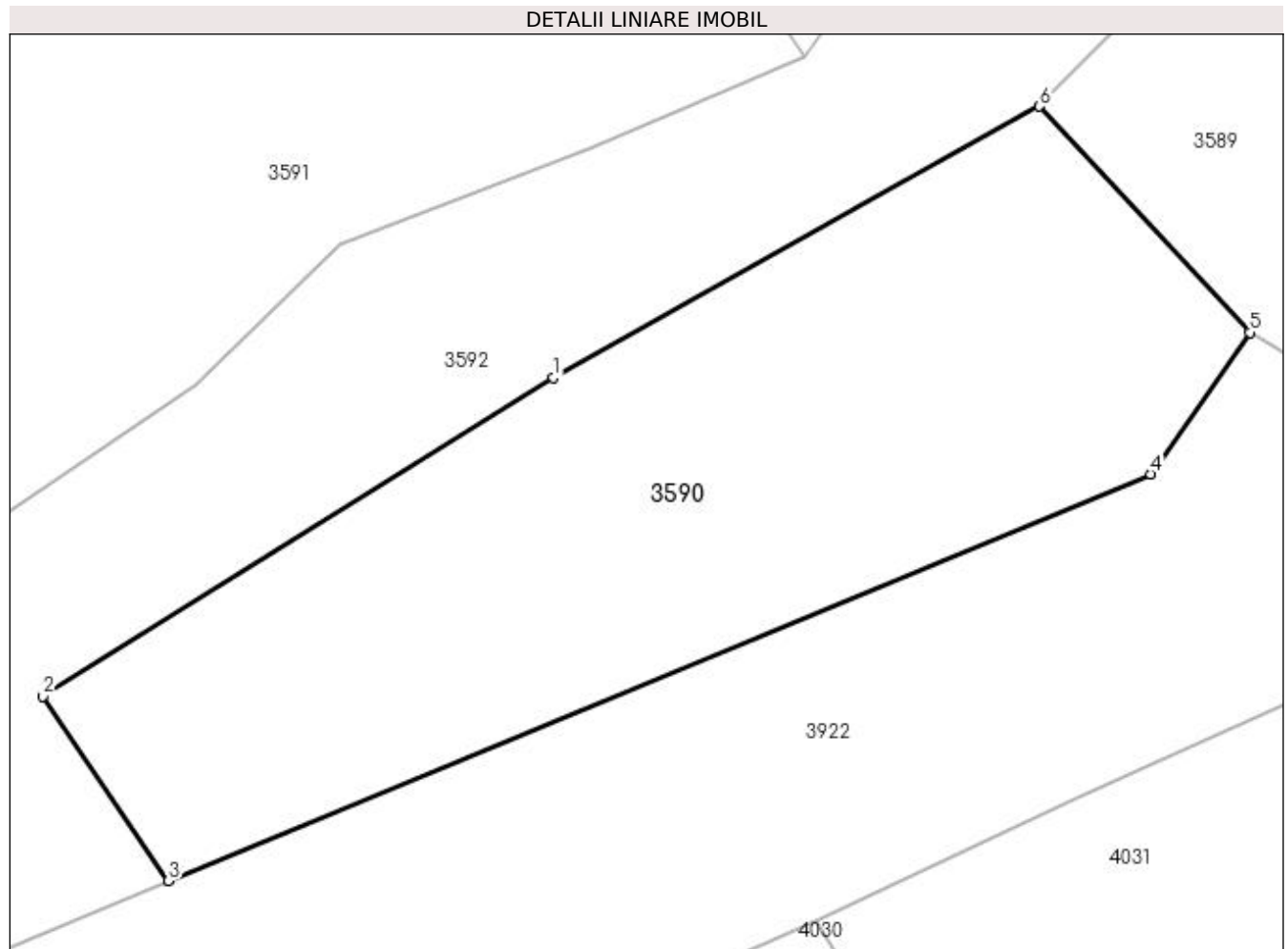
Inscrieri privind dezmembramintele dreptului de proprietate, drepturi reale de garanție și sarcini	Referințe
NU SUNT	

## Anexa Nr. 1 La Partea I

## Teren

Nr cadastral	Suprafața (mp)*	Observații / Referințe
34619	275	Provenit din CF 34619, nr. cad. 34619

\* Suprafața este determinată în planul de proiecție Stereo 70.



## Date referitoare la teren

Crt	Categorie folosință	Intravilan	Suprafața (mp)	Tarla	Parcelă	Nr. topo	Observații / Referințe
1	faneata	DA	275	-	-	-	

## Lungime Segmente

1) Valorile lungimilor segmentelor sunt obținute din proiecție în plan.

Punct început	X / Y	Punct sfârșit	X / Y	Lungime segment (** (m)
1	536.201,087 666.374,551	2	536.187,112 666.365,825	16.476
2	536.187,112 666.365,825	3	536.190,546 666.360,777	6.105
3	536.190,546 666.360,777	4	536.217,443 666.371,907	29.109
4	536.217,443 666.371,907	5	536.220,154 666.375,784	4.731
5	536.220,154 666.375,784	6	536.214,398 666.381,972	8.451

Punct început	X / Y	Punct sfârșit	X / Y	Lungime segment (** (m)
6	536.214,398 666.381,972	1	536.201,087 666.374,551	15.24

\*\* Lungimile segmentelor sunt determinate în planul de proiecție Stereo 70 și sunt rotunjite la 1 milimetru.

\*\*\* Distanța dintre puncte este formată din segmente cumulate ce sunt mai mici decât valoarea 1 milimetru.





**DATE DESPRE IMOBILUL NR. 3591**

Oficiul de Cadastru și Publicitate Imobiliară SUCEAVA  
Biroul de Cadastru și Publicitate Imobiliară Campulung Moldovenesc

**A. Partea I. Descrierea imobilului**

TEREN Intravilan

Adresa: Loc. Pojorâta, Jud. Suceava, Loc numit IZVOR

Nr. Crt	Nr cadastral Nr. topografic	Suprafața* (mp)	Observații / Referințe
A1	33391	3.807	Sector cadastral:49 Teren neimprejmuit; Provenit din CF 33391, nr. cad. 33391

**Construcții**

Crt	Nr cadastral Nr. topografic	Adresa	Observații / Referințe
A1.1		Loc. Pojorâta, Jud. Suceava, Loc numit IZVOR	Nr. niveluri:1; S. construita la sol:36 mp; S. construita desfasurata:36 mp; Anexă, P, constructie din lemn din 1994

**B. Partea II. Proprietari și acte**

Inscrieri privitoare la dreptul de proprietate și alte drepturi reale		Referințe
<b>174 / 08/01/2018</b>		
Act Administrativ nr. 916, din 13/10/2017 emis de Comisia Judeteana Suceava;		
B1	Intabulare, drept de PROPRIETATE, dobandit prin Reconstituire, cota actuala 1/1 1) ȚÎMPĂU GEORGETA 2) ȚÎMPĂU GHEORGHE	A1
<b>3591 / 07/12/2022</b>		
Act Administrativ nr. Adeverință nr.1700, din 02/11/2022 emis de Primăria comunei Pojorâta;		
B3	Intabulare, drept de PROPRIETATE, dobandit prin Lege, cota actuala 1/1 1) ȚÎMPĂU GEORGETA 2) ȚÎMPĂU GHEORGHE	A1.1

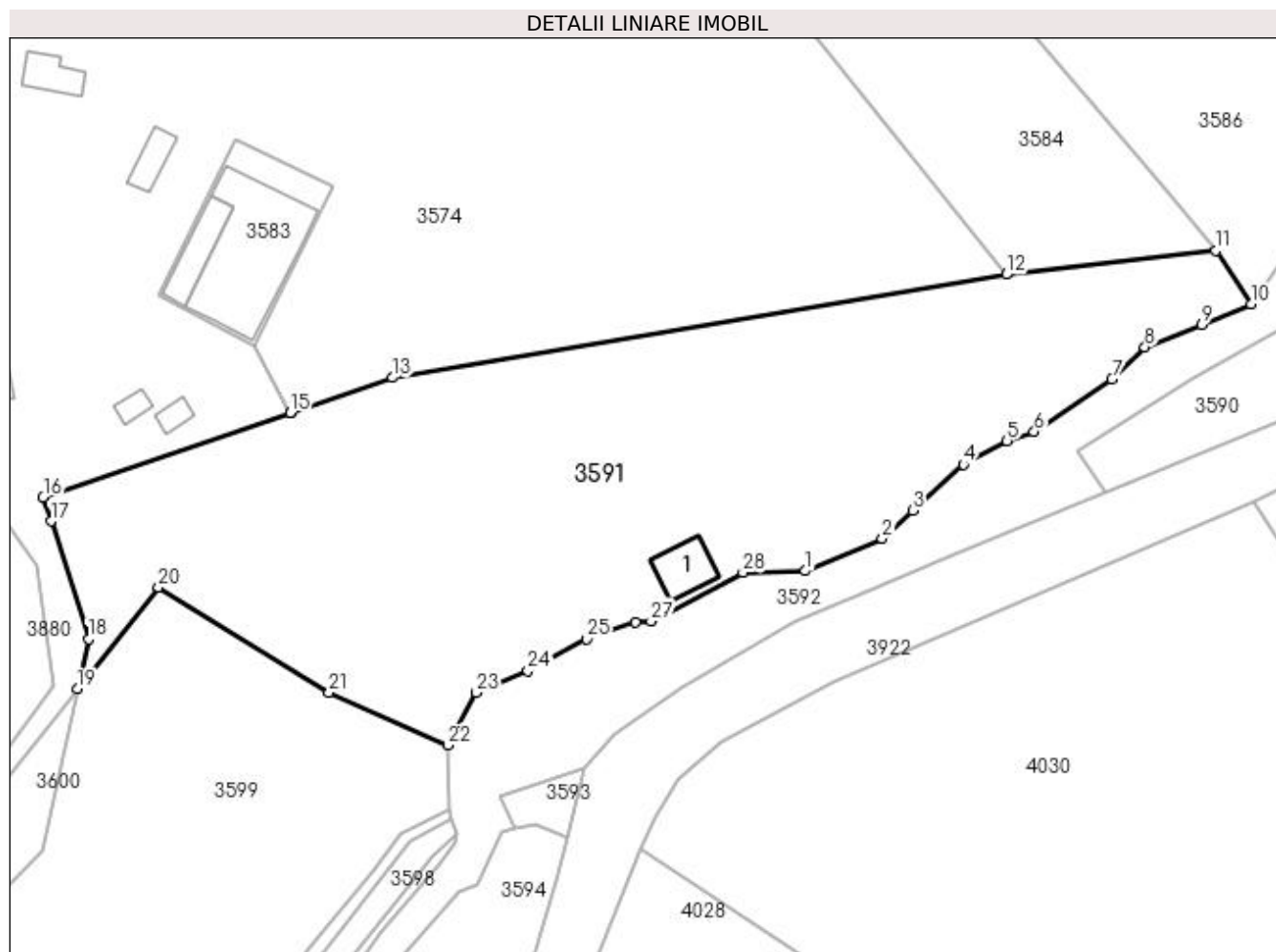
**C. Partea III. SARCINI .**

Inscrieri privind dezmembramintele dreptului de proprietate, drepturi reale de garanție și sarcini	Referințe
NU SUNT	

**Anexa Nr. 1 La Partea I****Teren**

Nr cadastral	Suprafața (mp)*	Observații / Referințe
33391	3.807	Provenit din CF 33391, nr. cad. 33391

\* Suprafața este determinată în planul de proiecție Stereo 70.

**Date referitoare la teren**

Crt	Categorie folosință	Intra vilan	Suprafața (mp)	Tarla	Parcelă	Nr. topo	Observații / Referințe
1	curți constructii	DA	71	-	-	-	
2	faneata	DA	3.736	-	-	-	

**Date referitoare la construcții**

Crt	Număr	Destinație construcție	Supraf. (mp)	Situație juridică	Observații / Referințe
A1.1		construcții anexa	36	Cu acte	Nr. niveluri:1; S. construita la sol:36 mp; S. construita desfasurata:36 mp; Anexă, P, construcție din lemn din 1994

**Lungime Segmente**

1) Valorile lungimilor segmentelor sunt obținute din proiecție în plan.

Punct început	X / Y	Punct sfârșit	X / Y	Lungime segment (** (m))
1	536.154,529 666.351,36	2	536.163,787 666.355,254	10.044
3	536.167,425 666.358,581	4	536.173,522 666.364,09	8.217
5	536.178,747 666.366,932	6	536.181,991 666.368,023	3.423

Punct început	X / Y	Punct sfârșit	X / Y	Lungime segment (** (m))
2	536.163,787 666.355,254	3	536.167,425 666.358,581	4.93
4	536.173,522 666.364,09	5	536.178,747 666.366,932	5.948
6	536.181,991 666.368,023	7	536.191,319 666.374,373	11.284

Punct început	X / Y	Punct sfârșit	X / Y	Lungime segment (** (m)
7	536.191,319 666.374,373	8	536.195,251 666.378,196	5.484
9	536.202,056 666.380,82	10	536.207,989 666.383,314	6.436
11	536.203,734 666.389,698	12	536.178,659 666.386,873	25.234
13	536.105,08 666.374,518	14	536.092,812 666.370,325	12.965
15	536.092,81 666.370,324	16	536.063,215 666.360,208	31.276
17	536.064,143 666.357,293	18	536.068,635 666.343,178	14.813
19	536.067,316 666.337,219	20	536.077,052 666.349,396	15.591
21	536.097,481 666.336,772	22	536.111,669 666.330,507	15.51
23	536.115,133 666.336,793	24	536.121,324 666.339,369	6.706
25	536.128,398 666.343,19	26	536.134,206 666.345,231	6.156
27	536.136,056 666.345,347	28	536.147,091 666.351,15	12.468

Punct început	X / Y	Punct sfârșit	X / Y	Lungime segment (** (m)
8	536.195,251 666.378,196	9	536.202,056 666.380,82	7.293
10	536.207,989 666.383,314	11	536.203,734 666.389,698	7.672
12	536.178,659 666.386,873	13	536.105,08 666.374,518	74.609
14	536.092,812 666.370,325	15	536.092,81 666.370,324	0.002
16	536.063,215 666.360,208	17	536.064,143 666.357,293	3.059
18	536.068,635 666.343,178	19	536.067,316 666.337,219	6.103
20	536.077,052 666.349,396	21	536.097,481 666.336,772	24.015
22	536.111,669 666.330,507	23	536.115,133 666.336,793	7.177
24	536.121,324 666.339,369	25	536.128,398 666.343,19	8.04
26	536.134,206 666.345,231	27	536.136,056 666.345,347	1.854
28	536.147,091 666.351,15	1	536.154,529 666.351,36	7.441

\*\* Lungimile segmentelor sunt determinate în planul de proiecție Stereo 70 și sunt rotunjite la 1 milimetru.

\*\*\* Distanța dintre puncte este formată din segmente cumulate ce sunt mai mici decât valoarea 1 milimetru.



**DATE DESPRE IMOBILUL NR. 3592**

Oficiul de Cadastru și Publicitate Imobiliară SUCEAVA  
Biroul de Cadastru și Publicitate Imobiliară Campulung Moldovenesc

**A. Partea I. Descrierea imobilului**

TEREN Intravilan

Adresa: Loc. Pojorâta, Jud. Suceava, Loc numit IZVOR

Nr. Crt	Nr cadastral Nr. topografic	Suprafața* (mp)	Observații / Referințe
A1		5.244	Sector cadastral:49 Teren neimprejmuit; Vale

**B. Partea II. Proprietari și acte**

Inscrieri privitoare la dreptul de proprietate și alte drepturi reale		Referințe
<b>3592 / 08/12/2022</b>		
Act Normativ nr. Lege nr. 7, din 13/03/1996 emis de Parlamentul României;		
B1	Inscrierea provizorie, drept de PROPRIETATE, dobandit prin Lege, cota actuala 1/1 1) COMUNA POJORÂTA, CIF:4441425	A1

**C. Partea III. SARCINI .**

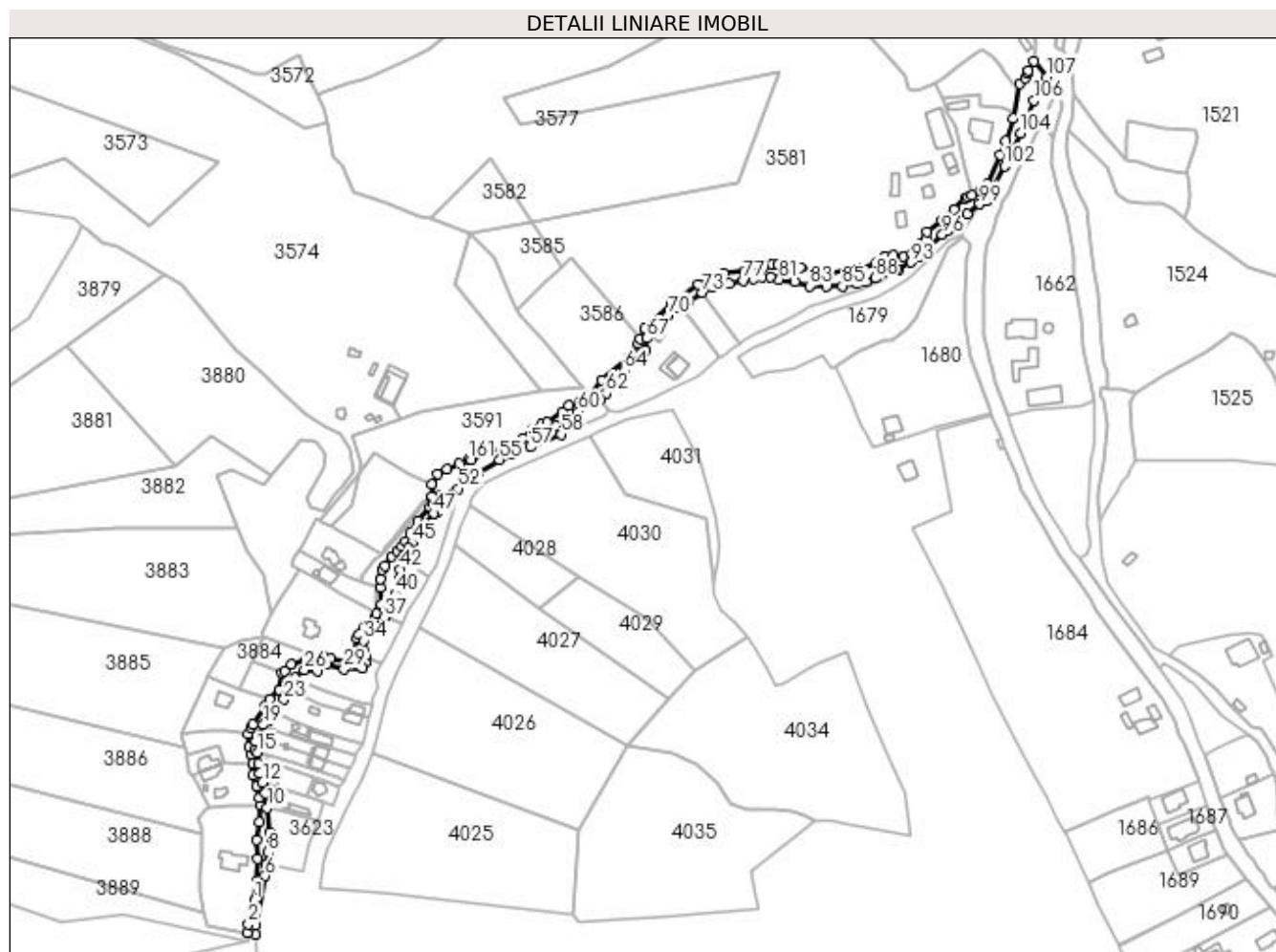
Inscrieri privind dezmembramintele dreptului de proprietate, drepturi reale de garanție și sarcini	Referințe
NU SUNT	

## Anexa Nr. 1 La Partea I

## Teren

Nr cadastral	Suprafața (mp)*	Observații / Referințe
	5.244	Vale

\* Suprafața este determinată în planul de proiecție Stereo 70.



## Date referitoare la teren

Crt	Categorie folosință	Intravilan	Suprafața (mp)	Tarla	Parcelă	Nr. topo	Observații / Referințe
1	ape curgătoare	DA	5.244	-	-	-	

## Lungime Segmente

1) Valorile lungimilor segmentelor sunt obținute din proiecție în plan.

Punct început	X / Y	Punct sfârșit	X / Y	Lungime segment	Punct început	X / Y	Punct sfârșit	X / Y	Lungime segment	Punct început	X / Y	Punct sfârșit	X / Y	Lungime segment
1	536.004,037 666.076,974	2	536.000,26 666.062,485	14.973	2	536.000,26 666.062,485	3	535.999,568 666.057,256	5.275	3	535.999,568 666.057,256	4	536.004,592 666.056,292	5.116
4	536.004,592 666.056,292	5	536.004,755 666.061,708	5.418	5	536.004,755 666.061,708	6	536.010,405 666.091,81	30.628	6	536.010,405 666.091,81	7	536.011,085 666.098,956	7.178
7	536.011,085 666.098,956	8	536.011,701 666.106,128	7.198	8	536.011,701 666.106,128	9	536.013,183 666.118,126	12.089	9	536.013,183 666.118,126	10	536.011,625 666.133,364	15.317
10	536.011,625 666.133,364	11	536.010,431 666.142,121	8.838	11	536.010,431 666.142,121	12	536.008,739 666.148,809	6.899	12	536.008,739 666.148,809	13	536.007,121 666.154,36	5.782
13	536.007,121 666.154,36	14	536.006,325 666.160,318	6.011	14	536.006,325 666.160,318	15	536.005,462 666.166,877	6.616	15	536.005,462 666.166,877	16	536.004,211 666.168,483	2.036







**\*\* Lungimile segmentelor sunt determinate în planul de proiecție Stereo 70 și sunt rotunjite la 1 milimetru.**

**\*\*\* Distanța dintre puncte este formată din segmente cumulate ce sunt mai mici decât valoarea 1 milimetru.**



**DATE DESPRE IMOBILUL NR. 3593**

Oficiul de Cadastru și Publicitate Imobiliară SUCEAVA  
Biroul de Cadastru și Publicitate Imobiliară Campulung Moldovenesc

**A. Partea I. Descrierea imobilului**

TEREN Intravilan

Adresa: Loc. Pojorâta, Jud. Suceava, Loc numit IZVOR

Nr. Crt	Nr cadastral Nr. topografic	Suprafața* (mp)	Observații / Referințe
A1		46	Sector cadastral:49 Teren neimprejmuit;

**B. Partea II. Proprietari și acte**

Inscrieri privitoare la dreptul de proprietate și alte drepturi reale	Referințe
<b>3593 / 07/12/2022</b>	
Act Normativ nr. Lege nr. 7, din 12/03/1996 emis de Parlamentul României;	
B1	A1
Inscrierea provizorie, drept de PROPRIETATE, dobandit prin Lege, cota actuala 1/1 1) COMUNA POJORÂTA, CIF:4441425	

**C. Partea III. SARCINI .**

Inscrieri privind dezmembramintele dreptului de proprietate, drepturi reale de garanție și sarcini	Referințe
NU SUNT	

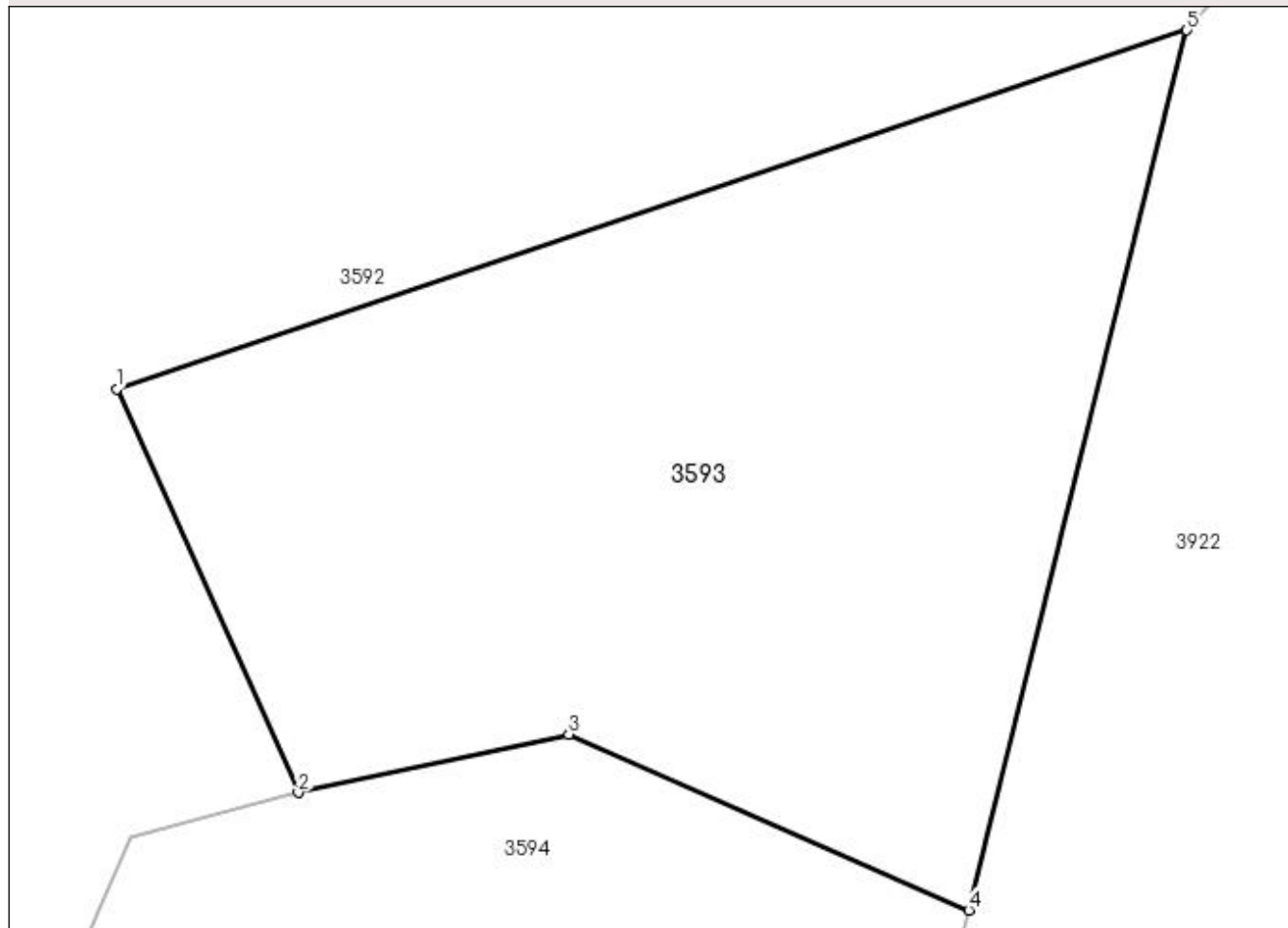
## Anexa Nr. 1 La Partea I

## Teren

Nr cadastral	Suprafața (mp)*	Observații / Referințe
	46	

\* Suprafața este determinată în planul de proiecție Stereo 70.

## DETALII LINIARE IMOBIL



## Date referitoare la teren

Crt	Categorie folosință	Intra vilan	Suprafața (mp)	Tarla	Parcelă	Nr. topo	Observații / Referințe
1	faneata	DA	46	-	-	-	

## Lungime Segmente

1) Valorile lungimilor segmentelor sunt obținute din proiecție în plan.

Punct început	X / Y	Punct sfârșit	X / Y	Lungime segment (** (m)
1	536.117,948 666.324,315	2	536.119,655 666.320,521	4.16
2	536.119,655 666.320,521	3	536.122,198 666.321,069	2.601
3	536.122,198 666.321,069	4	536.125,958 666.319,416	4.107
4	536.125,958 666.319,416	5	536.128,008 666.327,687	8.521
5	536.128,008 666.327,687	1	536.117,948 666.324,315	10.61

**\*\* Lungimile segmentelor sunt determinate în planul de proiecție Stereo 70 și sunt rotunjite la 1 milimetru.**

**\*\*\* Distanța dintre puncte este formată din segmente cumulate ce sunt mai mici decât valoarea 1 milimetru.**



**DATE DESPRE IMOBILUL NR. 3594**

Oficiul de Cadastru și Publicitate Imobiliară SUCEAVA  
Biroul de Cadastru și Publicitate Imobiliară Campulung Moldovenesc

**A. Partea I. Descrierea imobilului**

TEREN Intravilan

Adresa: Loc. Pojorâta, Jud. Suceava, Loc numit IZVOR

Nr. Crt	Nr cadastral Nr. topografic	Suprafața* (mp)	Observații / Referințe
A1	31461	663	Sector cadastral:49 Teren neimprejmuit; Provenit din CF 31461, nr. top. 3345/100

**B. Partea II. Proprietari și acte**

Inscrieri privitoare la dreptul de proprietate și alte drepturi reale		Referințe
<b>5869 / 26/08/2008</b>		
Hotarare Judecatoreasca nr. Sentinta Civila nr. 6, din 04/01/2001 emis de - (contract de partaj voluntar nr. 174/12.01.2001);		
B1	Intabulare, drept de PROPRIETATE, dobandit prin Conventie, cota actuala 508/663 1) PUIU IULIA	A1
<b>3594 / 08/12/2022</b>		
Act Normativ nr. Lege nr. 7, din 13/03/1996 emis de Parlamentul României;		
B2	Intabulare, drept de PROPRIETATE, dobandit prin Lege, cota actuala 155/663 1) NEIDENTIFICAT NEIDENTIFICAT	A1
<b>3594 / 07/12/2022</b>		
Act Administrativ nr. Adeverință nr. 1261, din 24/10/2022 emis de Primăria Comunei Pojorâta;		
B3	Se notează posesia faptică în favoarea lui 1) PUIU IULIA	A1

**C. Partea III. SARCINI .**

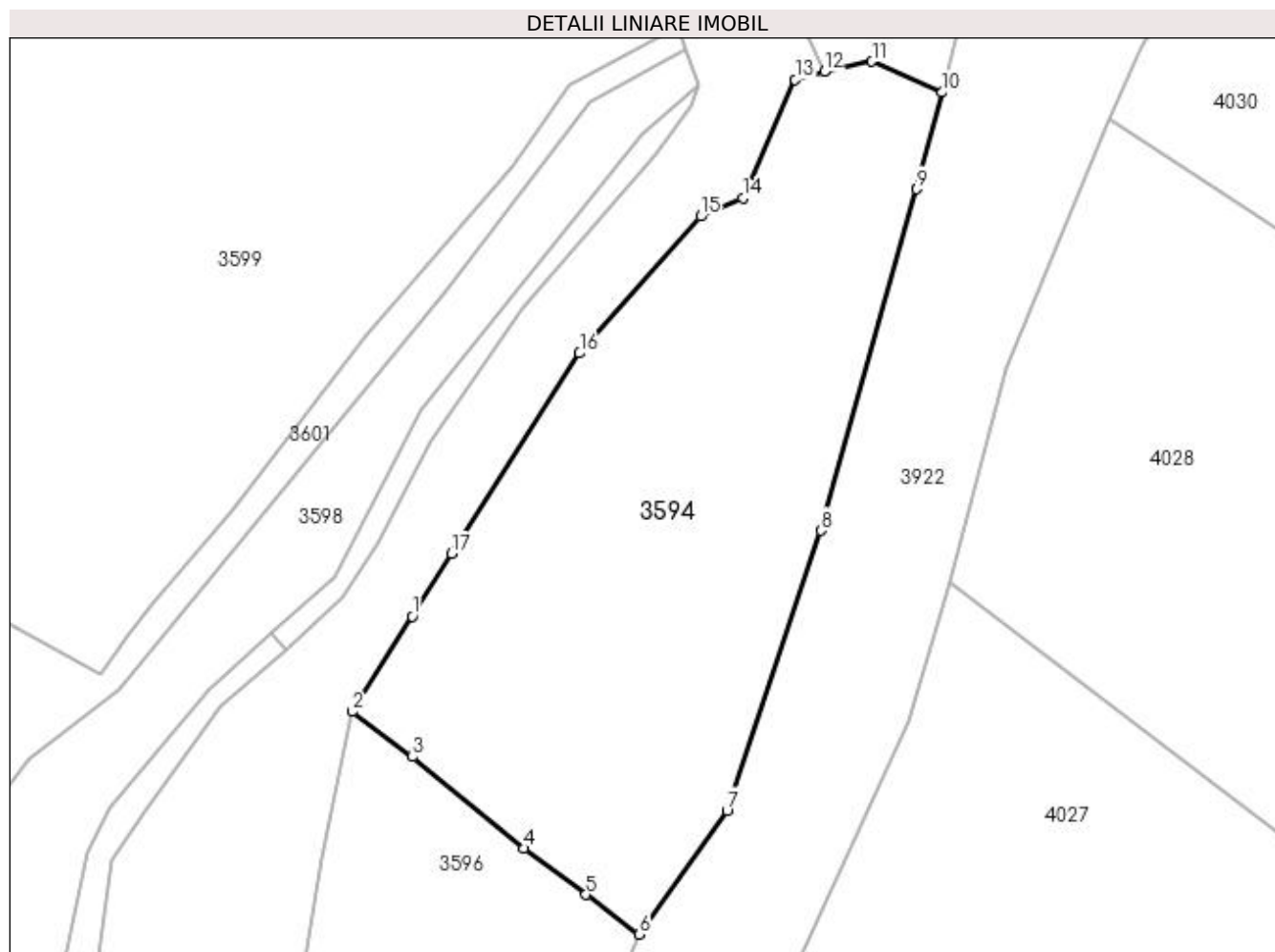
Inscrieri privind dezmembramintele dreptului de proprietate, drepturi reale de garanție și sarcini	Referințe
NU SUNT	

## Anexa Nr. 1 La Partea I

## Teren

Nr cadastral	Suprafața (mp)*	Observații / Referințe
31461	663	Provenit din CF 31461, nr. top. 3345/100

\* Suprafața este determinată în planul de proiecție Stereo 70.



## Date referitoare la teren

Crt	Categorie folosință	Intravilan	Suprafața (mp)	Tarla	Parcelă	Nr. topo	Observații / Referințe
1	faneata	DA	663	-	-	-	

## Lungime Segmente

1) Valorile lungimilor segmentelor sunt obținute din proiecție în plan.

Punct început	X / Y	Punct sfârșit	X / Y	Lungime segment (** (m)
1	536.097,599 666.291,408	2	536.094,384 666.286,309	6.028
2	536.094,384 666.286,309	3	536.097,608 666.283,893	4.029
3	536.097,608 666.283,893	4	536.103,6 666.279,002	7.735
4	536.103,6 666.279,002	5	536.106,899 666.276,534	4.12
5	536.106,899 666.276,534	6	536.109,764 666.274,404	3.57



Punct început	X / Y	Punct sfârșit	X / Y	Lungime segment (** (m)
6	536.109,764 666.274,404	7	536.114,442 666.281,025	8.107
7	536.114,442 666.281,025	8	536.119,455 666.295,991	15.783
8	536.119,455 666.295,991	9	536.124,602 666.314,244	18.965
9	536.124,602 666.314,244	10	536.125,958 666.319,416	5.347
10	536.125,958 666.319,416	11	536.122,198 666.321,069	4.107
11	536.122,198 666.321,069	12	536.119,655 666.320,521	2.601
12	536.119,655 666.320,521	13	536.118,089 666.320,097	1.622
13	536.118,089 666.320,097	14	536.115,29 666.313,764	6.924
14	536.115,29 666.313,764	15	536.113,039 666.312,79	2.453
15	536.113,039 666.312,79	16	536.106,559 666.305,477	9.771
16	536.106,559 666.305,477	17	536.099,705 666.294,76	12.721
17	536.099,705 666.294,76	1	536.097,599 666.291,408	3.959

\*\* Lungimile segmentelor sunt determinate în planul de proiecție Stereo 70 și sunt rotunjite la 1 milimetru.

\*\*\* Distanța dintre puncte este formată din segmente cumulate ce sunt mai mici decât valoarea 1 milimetru.



**DATE DESPRE IMOBILUL NR. 3595**

Oficiul de Cadastru și Publicitate Imobiliară SUCEAVA  
Biroul de Cadastru și Publicitate Imobiliară Campulung Moldovenesc

**A. Partea I. Descrierea imobilului**

TEREN Intravilan

Adresa: Loc. Pojorâta, Jud. Suceava, Loc numit IZVOR

Nr. Crt	Nr cadastral Nr. topografic	Suprafața* (mp)	Observații / Referințe
A1		39	Sector cadastral:49 Teren neimprejmit;

**B. Partea II. Proprietari și acte**

Inscrieri privitoare la dreptul de proprietate și alte drepturi reale		Referințe
<b>3595 / 07/12/2022</b>		
Act Normativ nr. Lege nr. 7, din 12/03/1996 emis de Parlamentul României;		
B1	Intabulare, drept de PROPRIETATE, dobândit prin Lege, cota actuala 1/1 1) NEIDENTIFICAT NEIDENTIFICAT	A1
Act Administrativ nr. Adeverință nr. 1262, din 23/10/2022 emis de Primăria Comunei Pojorâta;		
B2	Se notează posesia faptică în favoarea lui 1) PUIU IULIA	A1

**C. Partea III. SARCINI .**

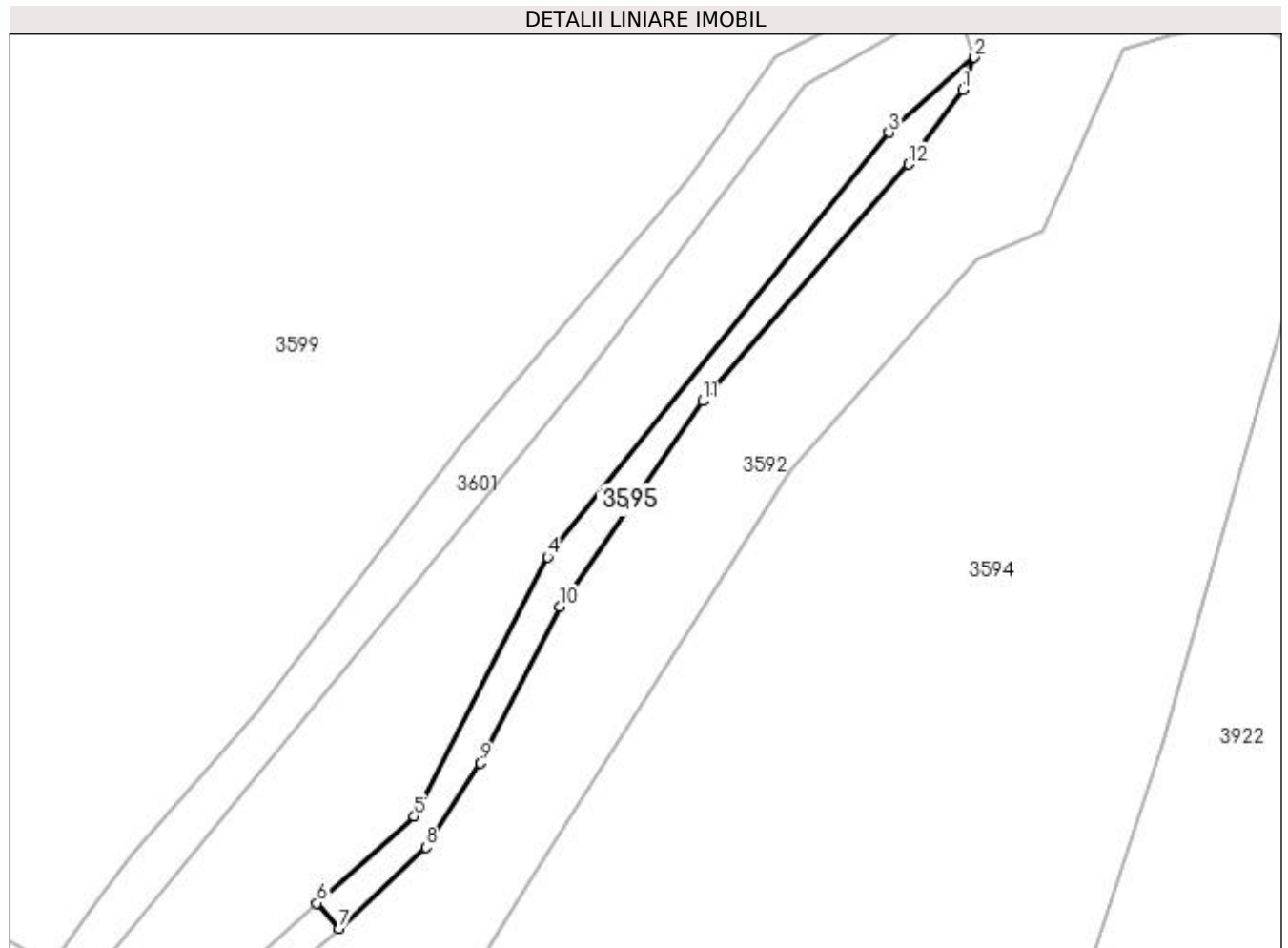
Inscrieri privind dezmembramintele dreptului de proprietate, drepturi reale de garanție și sarcini	Referințe
NU SUNT	

## Anexa Nr. 1 La Partea I

## Teren

Nr cadastral	Suprafața (mp)*	Observații / Referințe
	39	

\* Suprafața este determinată în planul de proiecție Stereo 70.



## Date referitoare la teren

Crt	Categorie folosință	Intra vilan	Suprafața (mp)	Tarla	Parcelă	Nr. topo	Observații / Referințe
1	faneata	DA	39	-	-	-	

## Lungime Segmente

1) Valorile lungimilor segmentelor sunt obținute din proiecție în plan.

Punct început	X / Y	Punct sfârșit	X / Y	Lungime segment (** (m)
1	536.112,513 666.318,675	2	536.112,904 666.319,794	1.185
2	536.112,904 666.319,794	3	536.109,943 666.317,2	3.937
3	536.109,943 666.317,2	4	536.098,104 666.302,487	18.885
4	536.098,104 666.302,487	5	536.093,484 666.293,496	10.109
5	536.093,484 666.293,496	6	536.090,093 666.290,48	4.538

Punct început	X / Y	Punct sfârșit	X / Y	Lungime segment (** (m)
6	536.090,093 666.290,48	7	536.090,869 666.289,608	1.167
7	536.090,869 666.289,608	8	536.093,881 666.292,426	4.125
8	536.093,881 666.292,426	9	536.095,77 666.295,337	3.47
9	536.095,77 666.295,337	10	536.098,538 666.300,76	6.089
10	536.098,538 666.300,76	11	536.103,492 666.307,884	8.677
11	536.103,492 666.307,884	12	536.110,627 666.316,098	10.88
12	536.110,627 666.316,098	1	536.112,513 666.318,675	3.193

\*\* Lungimile segmentelor sunt determinate în planul de proiecție Stereo 70 și sunt rotunjite la 1 milimetru.

\*\*\* Distanța dintre puncte este formată din segmente cumulate ce sunt mai mici decât valoarea 1 milimetru.



**DATE DESPRE IMOBILUL NR. 3596**

Oficiul de Cadastru și Publicitate Imobiliară SUCEAVA  
 Biroul de Cadastru și Publicitate Imobiliară Campulung Moldovenesc

**A. Partea I. Descrierea imobilului**

TEREN Intravilan

Adresa: Loc. Pojorâta, Jud. Suceava, Loc numit IZVOR

Nr. Crt	Nr cadastral Nr. topografic	Suprafața* (mp)	Observații / Referințe
A1	34820	476	Sector cadastral:49 Teren neimprejmuit; Provenit din CF 34820, nr. cad. 34820

**B. Partea II. Proprietari și acte**

Inscrieri privitoare la dreptul de proprietate și alte drepturi reale		Referințe
<b>13177 / 30/09/2020</b>		
Act Notarial nr. contract de vânzare aut. nr. 657, din 30/09/2020 emis de N.P. Scraba Horia Ilie;		
B1	Intabulare, drept de PROPRIETATE, dobândit prin Convenție, cota actuala 1/1 1) PĂDURARU ADRIANA, bun comun, în devălmășie 2) PADURARU ANDREI	A1

**C. Partea III. SARCINI .**

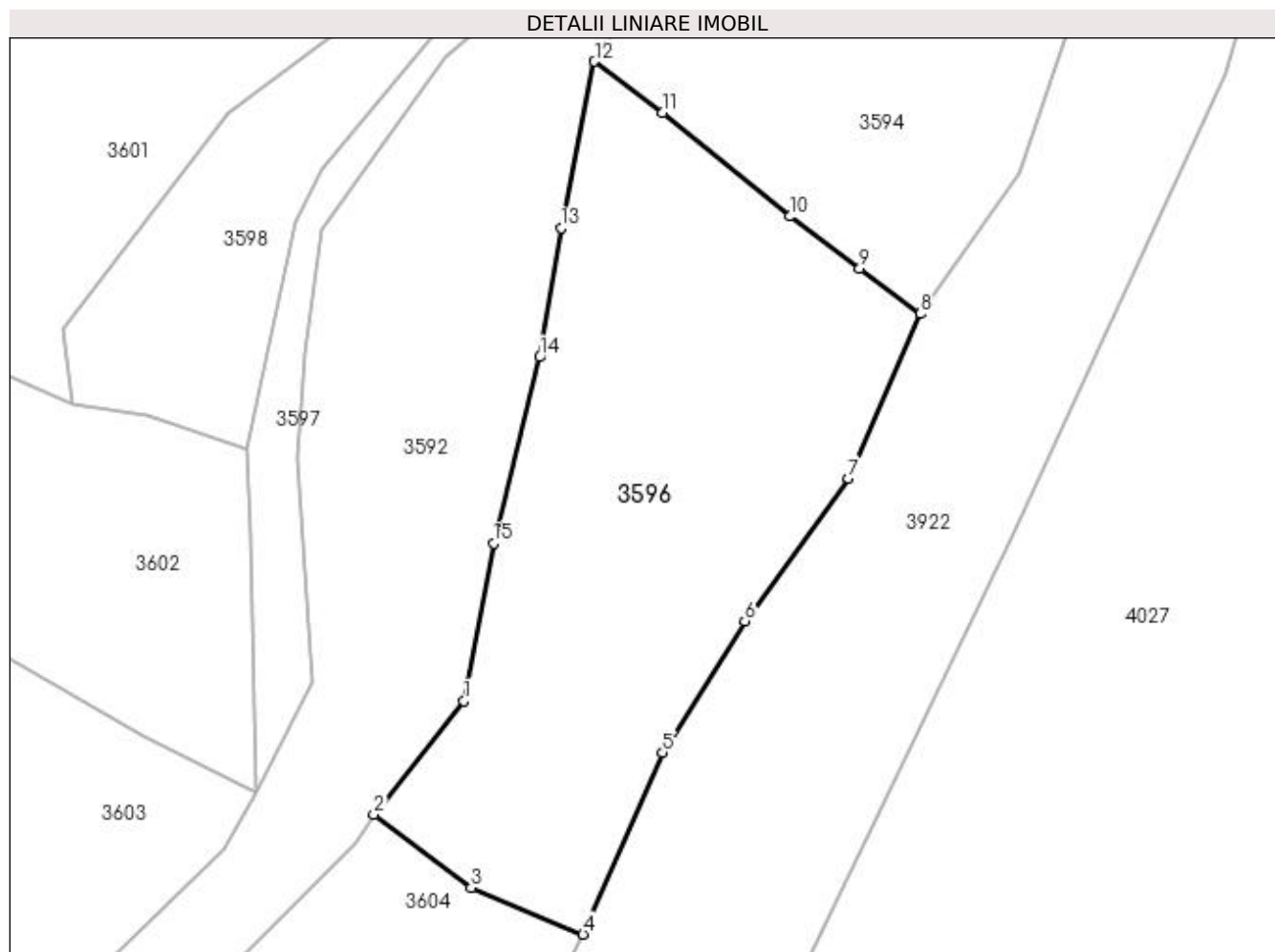
Inscrieri privind dezmembramintele dreptului de proprietate, drepturi reale de garanție și sarcini	Referințe
NU SUNT	

## Anexa Nr. 1 La Partea I

## Teren

Nr cadastral	Suprafața (mp)*	Observații / Referințe
34820	476	Provenit din CF 34820, nr. cad. 34820

\* Suprafața este determinată în planul de proiecție Stereo 70.



## Date referitoare la teren

Crt	Categorie folosință	Intra vilan	Suprafața (mp)	Tarla	Parcelă	Nr. topo	Observații / Referințe
1	faneata	DA	476	-	-	-	

## Lungime Segmente

1) Valorile lungimilor segmentelor sunt obținute din proiecție în plan.

Punct început	X / Y	Punct sfârșit	X / Y	Lungime segment (** (m)
1	536.088,211 666.256,139	2	536.083,966 666.250,782	6.835
2	536.083,966 666.250,782	3	536.088,566 666.247,325	5.754
3	536.088,566 666.247,325	4	536.093,84 666.245,128	5.713
4	536.093,84 666.245,128	5	536.097,587 666.253,71	9.364
5	536.097,587 666.253,71	6	536.101,485 666.259,907	7.321



Punct început	X / Y	Punct sfârșit	X / Y	Lungime segment (** (m)
6	536.101,485 666.259,907	7	536.106,377 666.266,647	8.328
7	536.106,377 666.266,647	8	536.109,764 666.274,404	8.464
8	536.109,764 666.274,404	9	536.106,899 666.276,534	3.57
9	536.106,899 666.276,534	10	536.103,6 666.279,002	4.12
10	536.103,6 666.279,002	11	536.097,608 666.283,893	7.735
11	536.097,608 666.283,893	12	536.094,384 666.286,309	4.029
12	536.094,384 666.286,309	13	536.092,796 666.278,442	8.026
13	536.092,796 666.278,442	14	536.091,79 666.272,362	6.163
14	536.091,79 666.272,362	15	536.089,616 666.263,579	9.048
15	536.089,616 666.263,579	1	536.088,211 666.256,139	7.572

\*\* Lungimile segmentelor sunt determinate în planul de proiecție Stereo 70 și sunt rotunjite la 1 milimetru.

\*\*\* Distanța dintre puncte este formată din segmente cumulate ce sunt mai mici decât valoarea 1 milimetru.



**DATE DESPRE IMOBILUL NR. 3597**

Oficiul de Cadastru și Publicitate Imobiliară SUCEAVA  
Biroul de Cadastru și Publicitate Imobiliară Campulung Moldovenesc

**A. Partea I. Descrierea imobilului**

TEREN Intravilan

Adresa: Loc. Pojorâta, Jud. Suceava, Loc numit IZVOR

Nr. Crt	Nr cadastral Nr. topografic	Suprafața* (mp)	Observații / Referințe
A1		74	Sector cadastral:49 Teren neimprejmuț;

**B. Partea II. Proprietari și acte**

Inscrieri privitoare la dreptul de proprietate și alte drepturi reale		Referințe
<b>3597 / 07/12/2022</b>		
Act Normativ nr. Lege nr. 7, din 12/03/1996 emis de Parlamentul României;		
B1	Intabulare, drept de PROPRIETATE, dobândit prin Lege, cota actuala 1/1 1) NEIDENTIFICAT NEIDENTIFICAT	A1
Act Administrativ nr. Adeverință nr. 1263, din 23/10/2022 emis de Primăria Comunei Pojorâta;		
B2	Se notează posesia faptică în favoarea lui 1) PĂDURARU ADRIANA	A1

**C. Partea III. SARCINI .**

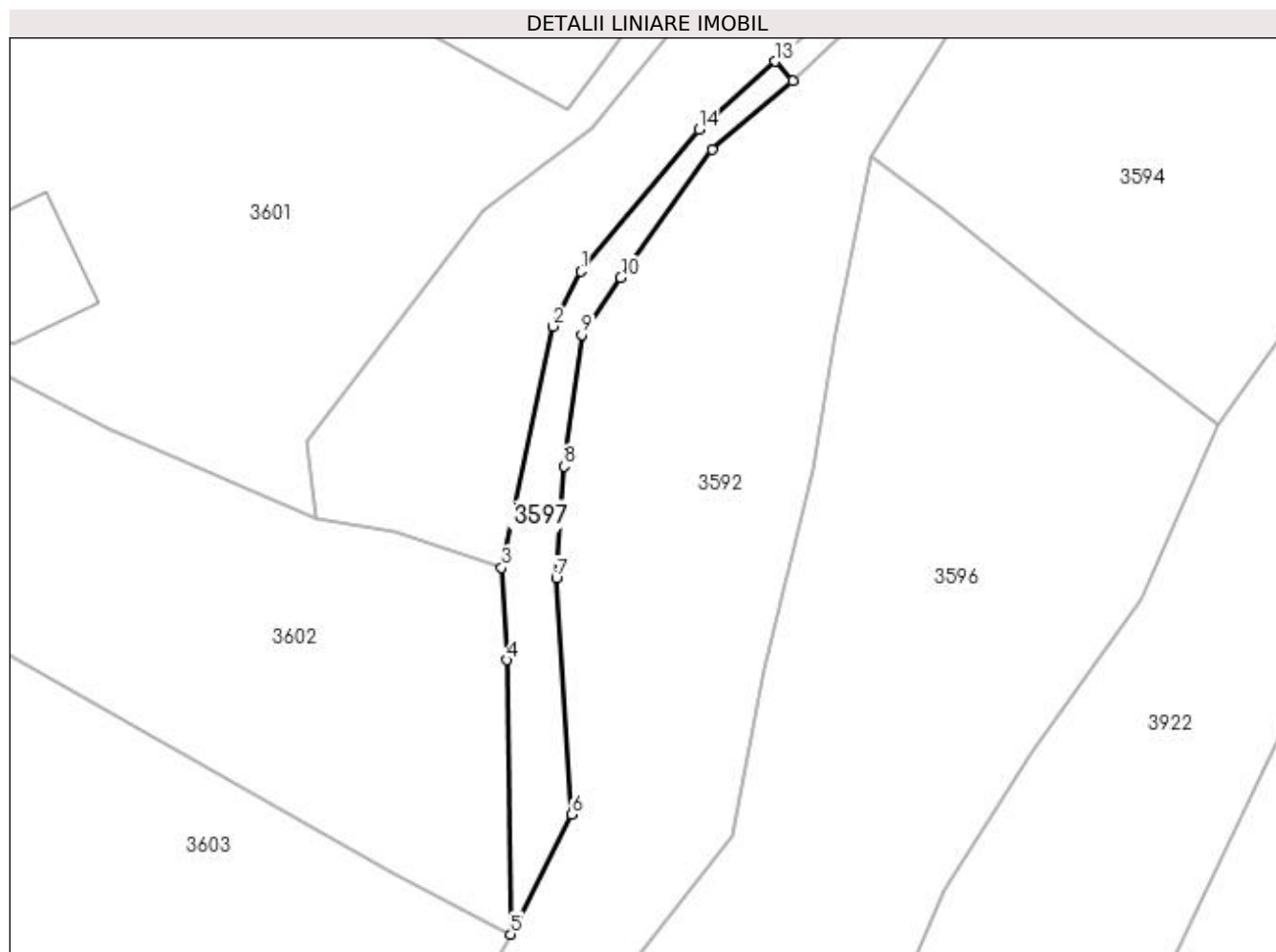
Inscrieri privind dezmembramintele dreptului de proprietate, drepturi reale de garanție și sarcini	Referințe
NU SUNT	

## Anexa Nr. 1 La Partea I

## Teren

Nr cadastral	Suprafața (mp)*	Observații / Referințe
	74	

\* Suprafața este determinată în planul de proiecție Stereo 70.



## Date referitoare la teren

Crt	Categorie folosință	Intra vilan	Suprafața (mp)	Tarla	Parcelă	Nr. topo	Observații / Referințe
1	faneata	DA	74	-	-	-	

## Lungime Segmente

1) Valorile lungimilor segmentelor sunt obținute din proiecție în plan.

Punct început	X / Y	Punct sfârșit	X / Y	Lungime segment (** (m)
1	536.081,476 666.281,171	2	536.080,228 666.278,736	2.736
2	536.080,228 666.278,736	3	536.077,969 666.268,04	10.932
3	536.077,969 666.268,04	4	536.078,184 666.263,936	4.11
4	536.078,184 666.263,936	5	536.078,37 666.251,777	12.16
5	536.078,37 666.251,777	6	536.081,074 666.257,085	5.957

Punct început	X / Y	Punct sfârșit	X / Y	Lungime segment (** (m)
6	536.081,074 666.257,085	7	536.080,391 666.267,556	10.493
7	536.080,391 666.267,556	8	536.080,752 666.272,528	4.985
8	536.080,752 666.272,528	9	536.081,517 666.278,364	5.886
9	536.081,517 666.278,364	10	536.083,252 666.280,891	3.065
10	536.083,252 666.280,891	11	536.087,323 666.286,563	6.982
11	536.087,323 666.286,563	12	536.090,869 666.289,608	4.674
12	536.090,869 666.289,608	13	536.090,093 666.290,48	1.167
13	536.090,093 666.290,48	14	536.086,708 666.287,469	4.53
14	536.086,708 666.287,469	1	536.081,476 666.281,171	8.188

\*\* Lungimile segmentelor sunt determinate în planul de proiecție Stereo 70 și sunt rotunjite la 1 milimetru.

\*\*\* Distanța dintre puncte este formată din segmente cumulate ce sunt mai mici decât valoarea 1 milimetru.



**DATE DESPRE IMOBILUL NR. 3598**

Oficiul de Cadastru și Publicitate Imobiliară SUCEAVA  
Biroul de Cadastru și Publicitate Imobiliară Campulung Moldovenesc

**A. Partea I. Descrierea imobilului**

TEREN Intravilan

Adresa: Loc. Pojorâta, Jud. Suceava, Loc numit IZVOR

Nr. Crt	Nr cadastral Nr. topografic	Suprafața* (mp)	Observații / Referințe
A1	33084	291	Sector cadastral:49 Teren neimprejmuit; CF 33084. nr. top. 3345/10

**B. Partea II. Proprietari și acte**

Inscrieri privitoare la dreptul de proprietate și alte drepturi reale		Referințe
<b>3598 / 08/12/2022</b>		
Act Normativ nr. Lege nr. 7, din 13/03/1996 emis de Parlamentul României;		
B1	Inscrierea provizorie, drept de PROPRIETATE, dobandit prin Lege, cota actuala 1/1 1) COMUNA POJORÂTA, CIF:4441425	A1

**C. Partea III. SARCINI .**

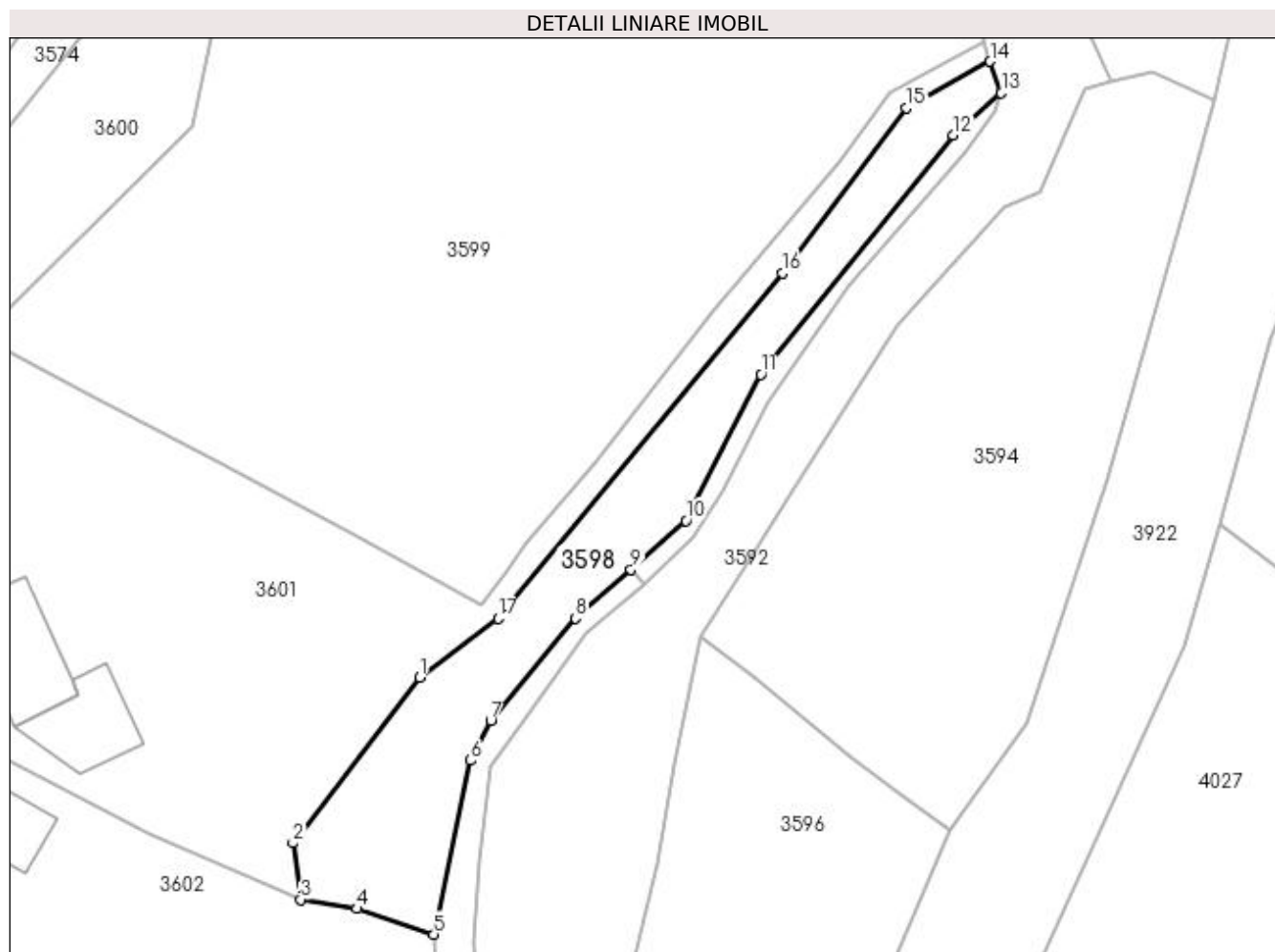
Inscrieri privind dezmembramintele dreptului de proprietate, drepturi reale de garanție și sarcini	Referințe
NU SUNT	

## Anexa Nr. 1 La Partea I

## Teren

Nr cadastral	Suprafața (mp)*	Observații / Referințe
33084	291	CF 33084. nr. topo. 3345/10

\* Suprafața este determinată în planul de proiecție Stereo 70.



## Date referitoare la teren

Crt	Categorie folosință	Intravilan	Suprafața (mp)	Tarla	Parcelă	Nr. topo	Observații / Referințe
1	faneata	DA	291	-	-	-	

## Lungime Segmente

1) Valorile lungimilor segmentelor sunt obținute din proiecție în plan.

Punct început	X / Y	Punct sfârșit	X / Y	Lungime segment (** (m)
1	536.077,1 666.283,838	2	536.069,292 666.273,664	12.825
2	536.069,292 666.273,664	3	536.069,766 666.270,174	3.522
3	536.069,766 666.270,174	4	536.073,247 666.269,626	3.524
4	536.073,247 666.269,626	5	536.077,969 666.268,04	4.981
5	536.077,969 666.268,04	6	536.080,228 666.278,736	10.932



Punct început	X / Y	Punct sfârșit	X / Y	Lungime segment (** (m)
6	536.080,228 666.278,736	7	536.081,476 666.281,171	2.736
7	536.081,476 666.281,171	8	536.086,708 666.287,469	8.188
8	536.086,708 666.287,469	9	536.090,093 666.290,48	4.53
9	536.090,093 666.290,48	10	536.093,484 666.293,496	4.538
10	536.093,484 666.293,496	11	536.098,104 666.302,487	10.109
11	536.098,104 666.302,487	12	536.109,943 666.317,2	18.885
12	536.109,943 666.317,2	13	536.112,904 666.319,794	3.937
13	536.112,904 666.319,794	14	536.112,215 666.321,74	2.064
14	536.112,215 666.321,74	15	536.107,072 666.318,879	5.885
15	536.107,072 666.318,879	16	536.099,411 666.308,743	12.705
16	536.099,411 666.308,743	17	536.081,925 666.287,489	27.523
17	536.081,925 666.287,489	1	536.077,1 666.283,838	6.051

\*\* Lungimile segmentelor sunt determinate în planul de proiecție Stereo 70 și sunt rotunjite la 1 milimetru.

\*\*\* Distanța dintre puncte este formată din segmente cumulate ce sunt mai mici decât valoarea 1 milimetru.



**DATE DESPRE IMOBILUL NR. 3599**

Oficiul de Cadastru și Publicitate Imobiliară SUCEAVA  
Biroul de Cadastru și Publicitate Imobiliară Campulung Moldovenesc

**A. Partea I. Descrierea imobilului**

TEREN Intravilan

Adresa: Loc. Pojorâta, Str Chilia, Nr. 12, Jud. Suceava

Nr. Crt	Nr cadastral Nr. topografic	Suprafața* (mp)	Observații / Referințe
A1	33390	1.924	Sector cadastral:49 Teren neimprejmuț; Provenit din CF 33390, nr. cad. 33390

**B. Partea II. Proprietari și acte**

Inscrieri privitoare la dreptul de proprietate și alte drepturi reale	Referințe
<b>1722 / 07/02/2018</b>	
Act Notarial nr. 92, din 06/02/2018 emis de Scraba Horia Ilie;	
B1	Intabulare, drept de PROPRIETATE, dobandit prin Conventie, cota actuala 1/2 1) AMATEIESĂ FLORENTINA CRISTINA
<b>11777 / 30/07/2018</b>	
Act Notarial nr. 2257, din 29/07/2018 emis de Humelnicu Coca;	
B2	se noteaza actul de lichidare a regimului comunitatii legale , prin care bunurile comune devin bunuri in cote de 1/2 parti pentru fiecare ;
<b>11777 / 31/07/2018</b>	
Act Notarial nr. 2259, din 30/07/2018 emis de Humelnicu Coca;	
B3	Intabulare, drept de PROPRIETATE, dobandit prin Conventie, cota actuala 1/2 1) AMATEIESĂ FLORENTINA CRISTINA

**C. Partea III. SARCINI .**

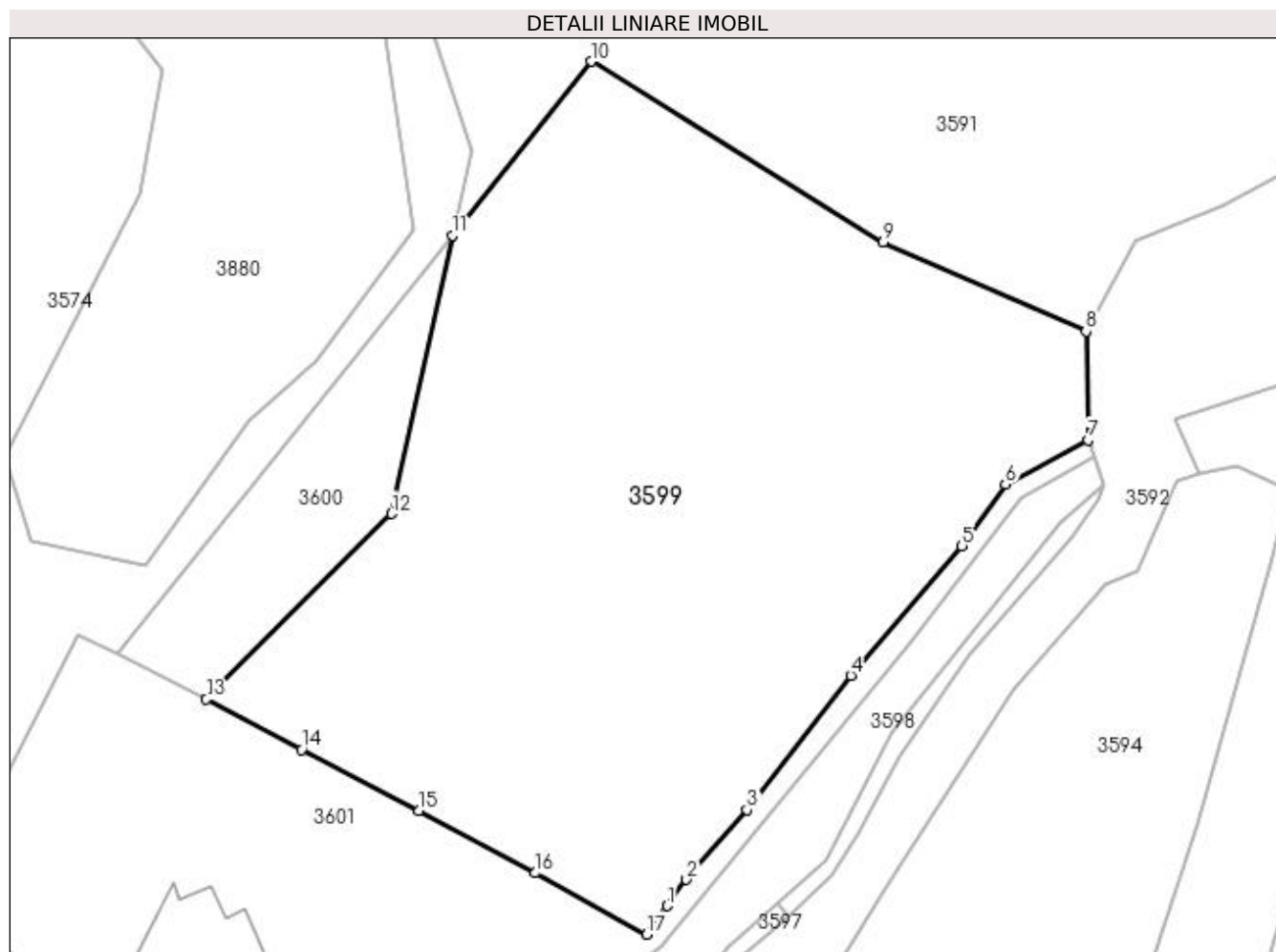
Inscrieri privind dezmembramintele dreptului de proprietate, drepturi reale de garanție și sarcini	Referințe
NU SUNT	

## Anexa Nr. 1 La Partea I

## Teren

Nr cadastral	Suprafața (mp)*	Observații / Referințe
33390	1.924	Provenit din CF 33390, nr. cad. 33390

\* Suprafața este determinată în planul de proiecție Stereo 70.



## Date referitoare la teren

Crt	Categorie folosință	Intra vilan	Suprafața (mp)	Tarla	Parcelă	Nr. topo	Observații / Referințe
1	faneata	DA	1.924	-	-	-	

## Lungime Segmente

1) Valorile lungimilor segmentelor sunt obținute din proiecție în plan.

Punct început	X / Y	Punct sfârșit	X / Y	Lungime segment (** (m)
1	536.082,355 666.290,327	2	536.083,704 666.292,161	2.277
2	536.083,704 666.292,161	3	536.087,947 666.297,029	6.458
3	536.087,947 666.297,029	4	536.095,197 666.306,438	11.878
4	536.095,197 666.306,438	5	536.102,983 666.315,508	11.954
5	536.102,983 666.315,508	6	536.106,038 666.319,811	5.277

Punct început	X / Y	Punct sfârșit	X / Y	Lungime segment (** (m)
6	536.106,038 666.319,811	7	536.111,807 666.322,892	6.54
7	536.111,807 666.322,892	8	536.111,669 666.330,507	7.616
8	536.111,669 666.330,507	9	536.097,481 666.336,772	15.51
9	536.097,481 666.336,772	10	536.077,052 666.349,396	24.015
10	536.077,052 666.349,396	11	536.067,316 666.337,219	15.591
11	536.067,316 666.337,219	12	536.063,064 666.317,75	19.928
12	536.063,064 666.317,75	13	536.050,093 666.304,784	18.34
13	536.050,093 666.304,784	14	536.056,754 666.301,272	7.53
14	536.056,754 666.301,272	15	536.064,981 666.296,965	9.286
15	536.064,981 666.296,965	16	536.073,122 666.292,62	9.228
16	536.073,122 666.292,62	17	536.080,917 666.288,333	8.896
17	536.080,917 666.288,333	1	536.082,355 666.290,327	2.458

\*\* Lungimile segmentelor sunt determinate în planul de proiecție Stereo 70 și sunt rotunjite la 1 milimetru.

\*\*\* Distanța dintre puncte este formată din segmente cumulate ce sunt mai mici decât valoarea 1 milimetru.



**DATE DESPRE IMOBILUL NR. 3600**

Oficiul de Cadastru și Publicitate Imobiliară SUCEAVA  
Biroul de Cadastru și Publicitate Imobiliară Campulung Moldovenesc

**A. Partea I. Descrierea imobilului**

TEREN Intravilan

Adresa: Loc. Pojorâta, Jud. Suceava, Loc numit IZVOR

Nr. Crt	Nr cadastral Nr. topografic	Suprafața* (mp)	Observații / Referințe
A1	33392	226	Sector cadastral:49 Teren neimprejmuit; Provenit din CF 33392, nr. cad. 33392

**B. Partea II. Proprietari și acte**

Inscrieri privitoare la dreptul de proprietate și alte drepturi reale		Referințe
<b>1719 / 07/02/2018</b>		
Act Notarial nr. 92, din 06/02/2018 emis de Scraba Horia Ilie;		
B1	Intabulare, drept de PROPRIETATE, dobandit prin Conventie, cota actuala 1/2 1) AMATEIESĂ FLORENTINA CRISTINA	A1
<b>11776 / 30/07/2018</b>		
Act Notarial nr. 2257, din 29/07/2018 emis de Humelnicu Coca;		
B2	se noteaza actul de lichidare a regimului comunitatii legale , prin care bunurile comune devin bunuri in cote de 1/2 parti pentru fiecare ;	A1
<b>11776 / 31/07/2018</b>		
Act Notarial nr. 2259, din 30/07/2018 emis de Humelnicu Coca;		
B3	Intabulare, drept de PROPRIETATE, dobandit prin Conventie, cota actuala 1/2 1) AMATEIESĂ FLORENTINA CRISTINA	A1

**C. Partea III. SARCINI .**

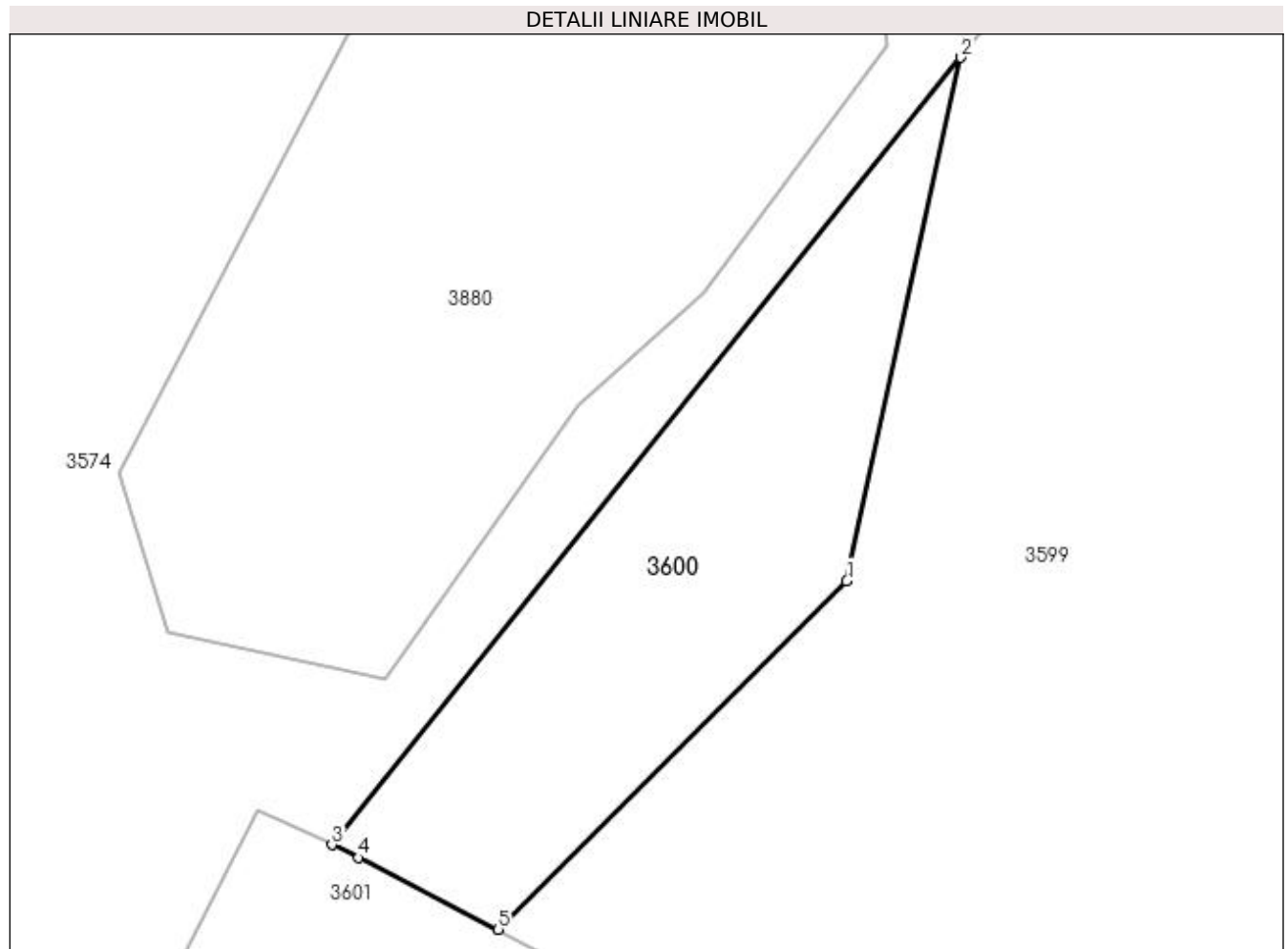
Inscrieri privind dezmembramintele dreptului de proprietate, drepturi reale de garanție și sarcini	Referințe
NU SUNT	

## Anexa Nr. 1 La Partea I

## Teren

Nr cadastral	Suprafața (mp)*	Observații / Referințe
33392	226	Provenit din CF 33392, nr. cad. 33392

\* Suprafața este determinată în planul de proiecție Stereo 70.



## Date referitoare la teren

Crt	Categorie folosință	Intravilan	Suprafața (mp)	Tarla	Parcelă	Nr. topo	Observații / Referințe
1	pașune	DA	226	-	-	-	

## Lungime Segmente

1) Valorile lungimilor segmentelor sunt obținute din proiecție în plan.

Punct început	X / Y	Punct sfârșit	X / Y	Lungime segment (** (m)
1	536.063,064 666.317,75	2	536.067,316 666.337,219	19.928
2	536.067,316 666.337,219	3	536.043,897 666.307,928	37.502
3	536.043,897 666.307,928	4	536.044,889 666.307,453	1.1
4	536.044,889 666.307,453	5	536.050,093 666.304,784	5.849
5	536.050,093 666.304,784	1	536.063,064 666.317,75	18.34



**\*\* Lungimile segmentelor sunt determinate în planul de proiecție Stereo 70 și sunt rotunjite la 1 milimetru.**

**\*\*\* Distanța dintre puncte este formată din segmente cumulate ce sunt mai mici decât valoarea 1 milimetru.**



**DATE DESPRE IMOBILUL NR. 3601**

Oficiul de Cadastru și Publicitate Imobiliară SUCEAVA  
Biroul de Cadastru și Publicitate Imobiliară Campulung Moldovenesc

**A. Partea I. Descrierea imobilului**

TEREN Intravilan

Adresa: Loc. Pojorâta, Str Chilia, Nr. 14, Jud. Suceava

Nr. Crt	Nr cadastral Nr. topografic	Suprafața* (mp)	Observații / Referințe
A1	31304	1.022	Sector cadastral:49 Teren neimprejmuit; Provenit din CF 31304, nr. top. 2280/20; Provenit din CF 31305, nr. top. 2280/21

**Construcții**

Crt	Nr cadastral Nr. topografic	Adresa	Observații / Referințe
A1.1		Loc. Pojorâta, Str Chilia, Nr. 14, Jud. Suceava	Nr. niveluri:1; S. construita la sol:64 mp; S. construita desfasurata:64 mp; Casă de locuit, P

**B. Partea II. Proprietari și acte**

Inscrieri privitoare la dreptul de proprietate și alte drepturi reale		Referințe
<b>1532 / 03/04/1997</b>		
Act Notarial nr. Contract De Vanzare-Cumparare nr. 1014, din 21/03/1997 emis de BNP Scraba Horia Ilie;		
B1	Intabulare, drept de PROPRIETATEca bun comun, dobandit prin Conventie, cota actuala 450/1022 1) ZARUG ALEXANDRU VIOREL, Lipsă CNP 2) ZARUG MANUELA ANA, Lipsă CNP	A1
<b>1318 / 29/09/2000</b>		
Act Administrativ nr. -, din 02/06/1997 emis de Consiliul local al comunei Pojorata (Autorizatie De Constructie Pentru Executari De Lucrari nr. 9);		
B2	Intabulare, drept de PROPRIETATE, dobandit prin Construire, cota actuala 1/1 1) ZARUG ALEXANDRU VIOREL, Lipsă CNP	A1.1
<b>1319 / 29/09/2000</b>		
Act Notarial nr. Contract De Vanzare-Cumparare nr. 259, din 09/02/1999 emis de BNP Scraba Horia Ilie;		
B3	Intabulare, drept de PROPRIETATEca bun comun, dobandit prin Conventie, cota actuala 572/1022 1) ZARUG ALEXANDRU VIOREL, Lipsă CNP 2) ZARUG MANUELA ANA, Lipsă CNP	A1

**C. Partea III. SARCINI .**

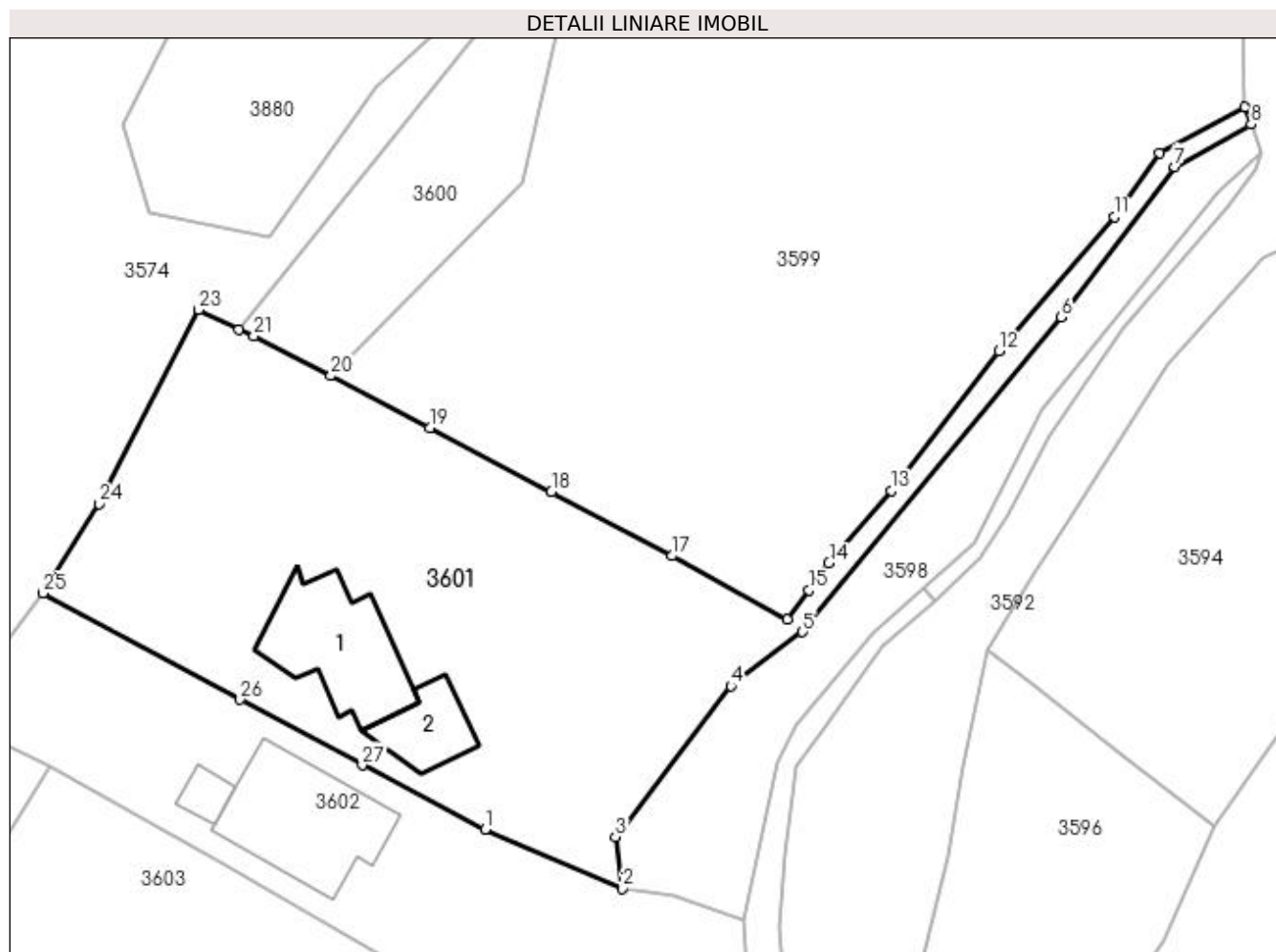
Inscrieri privind dezmembramintele dreptului de proprietate, drepturi reale de garanție și sarcini	Referințe
NU SUNT	

## Anexa Nr. 1 La Partea I

## Teren

Nr cadastral	Suprafața (mp)*	Observații / Referințe
31304	1.022	Provenit din CF 31304, nr. top. 2280/20; Provenit din CF 31305, nr. top. 2280/21

\* Suprafața este determinată în planul de proiecție Stereo 70.



## Date referitoare la teren

Crt	Categorie folosință	Intra vilan	Suprafața (mp)	Tarla	Parcelă	Nr. topo	Observații / Referințe
1	curți constructii	DA	236	-	-	-	
2	faneata	DA	786	-	-	-	

## Date referitoare la construcții

Crt	Număr	Destinație construcție	Supraf. (mp)	Situație juridică	Observații / Referințe
A1.1		construcții de locuințe	64	Cu acte	Nr. niveluri:1; S. construita la sol:64 mp; S. construita desfasurata:64 mp; Casă de locuit, P
A1.2		construcții anexa	27	Fara acte	Nr. niveluri:1; S. construita la sol:27 mp; S. construita desfasurata:27 mp; Anexă, P

## Lungime Segmente

1) Valorile lungimilor segmentelor sunt obținute din proiecție în plan.

Punct început	X / Y	Punct sfârșit	X / Y	Lungime segment (** (m)
1	536.060,501 666.274,169	2	536.069,766 666.270,174	10.09
3	536.069,292 666.273,664	4	536.077,1 666.283,838	12.825

Punct început	X / Y	Punct sfârșit	X / Y	Lungime segment (** (m)
2	536.069,766 666.270,174	3	536.069,292 666.273,664	3.522
4	536.077,1 666.283,838	5	536.081,925 666.287,489	6.051

Punct început	X / Y	Punct sfârșit	X / Y	Lungime segment (** (m))
5	536.081,925 666.287,489	6	536.099,411 666.308,743	27.523
7	536.107,072 666.318,879	8	536.112,215 666.321,74	5.885
9	536.111,807 666.322,892	10	536.106,038 666.319,811	6.54
11	536.102,983 666.315,508	12	536.095,197 666.306,438	11.954
13	536.087,947 666.297,029	14	536.083,704 666.292,161	6.458
15	536.082,355 666.290,327	16	536.080,917 666.288,333	2.458
17	536.073,122 666.292,62	18	536.064,981 666.296,965	9.228
19	536.056,754 666.301,272	20	536.050,093 666.304,784	7.53
21	536.044,889 666.307,453	22	536.043,897 666.307,928	1.1
23	536.041,161 666.309,237	24	536.034,435 666.296,139	14.724
25	536.030,66 666.290,109	26	536.043,964 666.282,924	15.12
27	536.052,214 666.278,498	1	536.060,501 666.274,169	9.35

Punct început	X / Y	Punct sfârșit	X / Y	Lungime segment (** (m))
6	536.099,411 666.308,743	7	536.107,072 666.318,879	12.705
8	536.112,215 666.321,74	9	536.111,807 666.322,892	1.222
10	536.106,038 666.319,811	11	536.102,983 666.315,508	5.277
12	536.095,197 666.306,438	13	536.087,947 666.297,029	11.878
14	536.083,704 666.292,161	15	536.082,355 666.290,327	2.277
16	536.080,917 666.288,333	17	536.073,122 666.292,62	8.896
18	536.064,981 666.296,965	19	536.056,754 666.301,272	9.286
20	536.050,093 666.304,784	21	536.044,889 666.307,453	5.849
22	536.043,897 666.307,928	23	536.041,161 666.309,237	3.033
24	536.034,435 666.296,139	25	536.030,66 666.290,109	7.114
26	536.043,964 666.282,924	27	536.052,214 666.278,498	9.362

\*\* Lungimile segmentelor sunt determinate în planul de proiecție Stereo 70 și sunt rotunjite la 1 milimetru.

\*\*\* Distanța dintre puncte este formată din segmente cumulate ce sunt mai mici decât valoarea 1 milimetru.



**DATE DESPRE IMOBILUL NR. 3602**

Oficiul de Cadastru și Publicitate Imobiliară SUCEAVA  
 Biroul de Cadastru și Publicitate Imobiliară Campulung Moldovenesc

**A. Partea I. Descrierea imobilului**

TEREN Intravilan

Adresa: Loc. Pojorâta, Str Chilia, Nr. 16, Jud. Suceava

Nr. Crt	Nr cadastral Nr. topografic	Suprafața* (mp)	Observații / Referințe
A1	33062	635	Sector cadastral:49 Teren neimprejmuit; Provenit din CF 33062, nr. cad. 33062

**Construcții**

Crt	Nr cadastral Nr. topografic	Adresa	Observații / Referințe
A1.1		Loc. Pojorâta, Str Chilia, Nr. 16, Jud. Suceava	Nr. niveluri:2; S. construita la sol:72 mp; S. construita desfasurata:112 mp; CASA DE LOCUIT P+M DIN BETON, DIN ANUL 1997, CU CERTIFICAT ENERGETIC NR 1060/2016, CU SUPRAFATA CONSTRUITA DE 72 MP SI CEA DESFASURATA DE 112 MP.
A1.2		Loc. Pojorâta, Str Chilia, Nr. 16, Jud. Suceava	Nr. niveluri:1; S. construita la sol:9 mp; S. construita desfasurata:9 mp; Anexă, P

**B. Partea II. Proprietari și acte**

Inscrieri privitoare la dreptul de proprietate și alte drepturi reale		Referințe
<b>3693 / 11/10/1996</b>		
Act Notarial nr. Contract De Vanzare-Cumparare nr. 3441, din 23/09/1996 emis de NP Horia Ilie Scraba;		
B1	Intabulare, drept de PROPRIETATE bun comun în devălmășie, dobandit prin Conventie, cota actuala 1/1 1) HUSAC ELENA 2) HUSAC VALERIU-DORIN	A1
<b>14008 / 01/11/2016</b>		
Act Notarial nr. 8505, din 23/11/2016 emis de primaria comunei pojorata (act administrativ nr certificat căsătorie nr.992833 din 15.08.1974, emis de Consiliul popular al municipiului Botosani);		
B2	Intabulare, drept de PROPRIETATE, bun comun în devălmășie, dobandit prin Construire, cota actuala 1/1 1) HUSAC ELENA 2) HUSAC VALERIU-DORIN	A1.1
<b>3602 / 07/12/2022</b>		
Act Administrativ nr. Adeverință nr. 1700, din 02/11/2022 emis de Primăria comunei Pojorâta;		
B3	Intabulare, drept de PROPRIETATE, dobandit prin Lege, cota actuala 1/1 1) HUSAC ELENA 2) HUSAC VALERIU-DORIN	A1.2

**C. Partea III. SARCINI .**

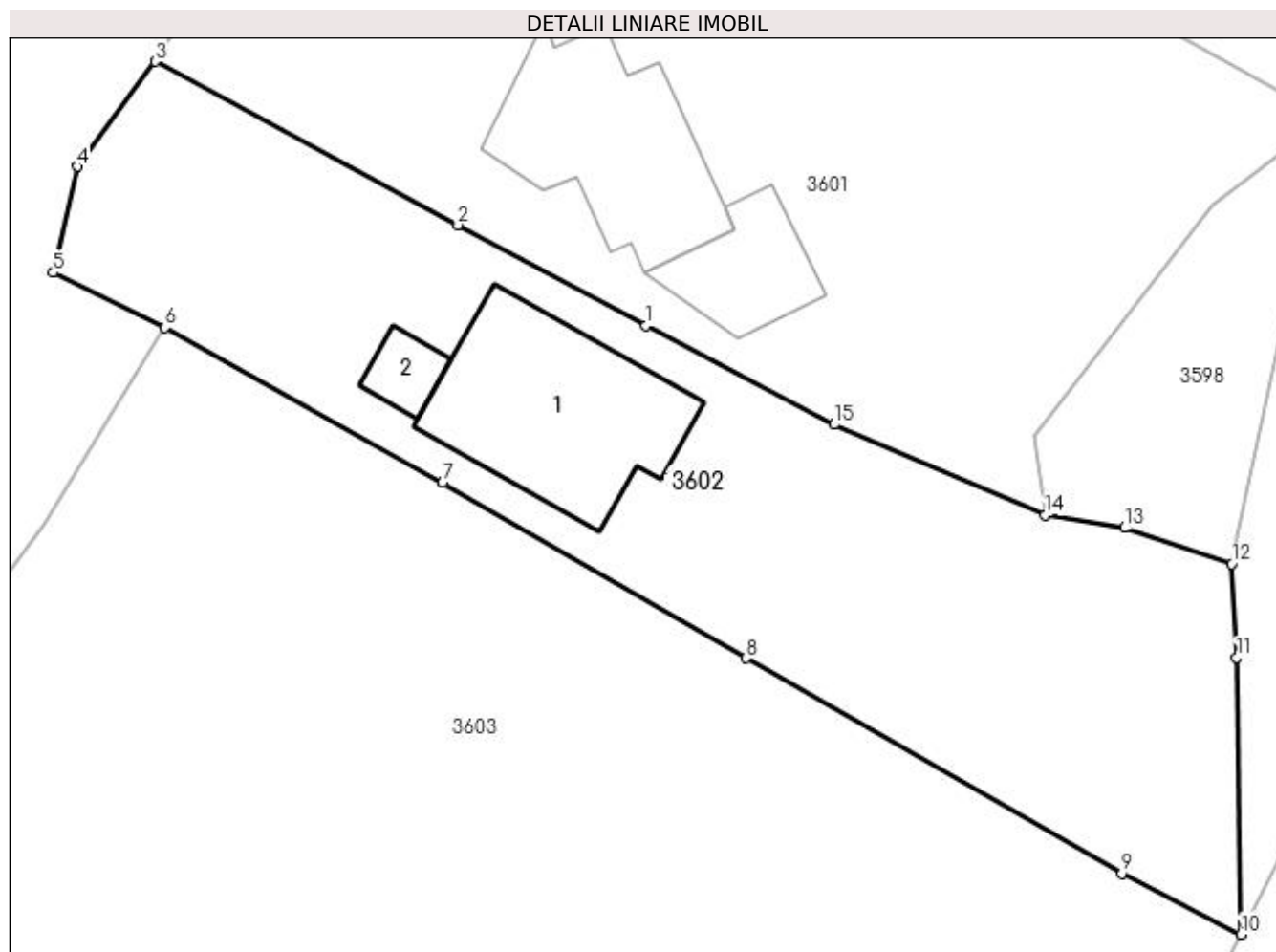
Inscrieri privind dezmembramintele dreptului de proprietate, drepturi reale de garanție și sarcini	Referințe
NU SUNT	

## Anexa Nr. 1 La Partea I

## Teren

Nr cadastral	Suprafața (mp)*	Observații / Referințe
33062	635	Provenit din CF 33062, nr. cad. 33062

\* Suprafața este determinată în planul de proiecție Stereo 70.



## Date referitoare la teren

Crt	Categorie folosință	Intravilan	Suprafața (mp)	Tarla	Parcelă	Nr. topo	Observații / Referințe
1	curți constructii	DA	635	-	-	-	

## Date referitoare la construcții

Crt	Număr	Destinație construcție	Supraf. (mp)	Situație juridică	Observații / Referințe
A1.1		construcții de locuințe	72	Cu acte	Nr. niveluri:2; S. construita la sol:72 mp; S. construita desfasurata:112 mp; CASA DE LOUIT P+M DIN BETON, DIN ANUL 1997, CU CERTIFICAT ENERGETIC NR 1060/2016, CU SUPRAFATA CONSTRUITA DE 72 MP SI CEA DESFASURATA DE 112 MP.
A1.2		construcții anexa	9	Cu acte	Nr. niveluri:1; S. construita la sol:9 mp; S. construita desfasurata:9 mp; Anexă, P

## Lungime Segmente

1) Valorile lungimilor segmentelor sunt obținute din proiecție în plan.

Punct început	X / Y	Punct sfârșit	X / Y	Lungime segment (** (m)
1	536.052,214 666.278,498	2	536.043,964 666.282,924	9.362



Punct început	X / Y	Punct sfârșit	X / Y	Lungime segment (** (m)
2	536.043,964 666.282,924	3	536.030,66 666.290,109	15.12
3	536.030,66 666.290,109	4	536.027,238 666.285,498	5.742
4	536.027,238 666.285,498	5	536.026,185 666.280,839	4.777
5	536.026,185 666.280,839	6	536.031,088 666.278,419	5.468
6	536.031,088 666.278,419	7	536.043,297 666.271,608	13.98
7	536.043,297 666.271,608	8	536.056,618 666.263,9	15.39
8	536.056,618 666.263,9	9	536.073,13 666.254,452	19.024
9	536.073,13 666.254,452	10	536.078,37 666.251,777	5.883
10	536.078,37 666.251,777	11	536.078,184 666.263,936	12.16
11	536.078,184 666.263,936	12	536.077,969 666.268,04	4.11
12	536.077,969 666.268,04	13	536.073,247 666.269,626	4.981
13	536.073,247 666.269,626	14	536.069,766 666.270,174	3.524
14	536.069,766 666.270,174	15	536.060,501 666.274,169	10.09
15	536.060,501 666.274,169	1	536.052,214 666.278,498	9.35

\*\* Lungimile segmentelor sunt determinate în planul de proiecție Stereo 70 și sunt rotunjite la 1 milimetru.

\*\*\* Distanța dintre puncte este formată din segmente cumulate ce sunt mai mici decât valoarea 1 milimetru.



**DATE DESPRE IMOBILUL NR. 3603**

Oficiul de Cadastru și Publicitate Imobiliară SUCEAVA  
Biroul de Cadastru și Publicitate Imobiliară Campulung Moldovenesc

**A. Partea I. Descrierea imobilului**

TEREN Intravilan

Adresa: Loc. Pojorâta, Str Chilia, Nr. 16, Jud. Suceava

Nr. Crt	Nr cadastral Nr. topografic	Suprafața* (mp)	Observații / Referințe
A1	30692	2.243	Sector cadastral:49 Teren neimprejmuț; Provenit din CF 30692, nr. top. 2280/18, Provenit din CF 30693, nr. top. 2280/2

**Construcții**

Crt	Nr cadastral Nr. topografic	Adresa	Observații / Referințe
A1.1		Loc. Pojorâta, Str Chilia, Nr. 16, Jud. Suceava	Nr. niveluri:2; S. construita la sol:82 mp; S. construita desfasurata:154 mp; Casă de locuit, P+M

**B. Partea II. Proprietari și acte**

Inscrieri privitoare la dreptul de proprietate și alte drepturi reale		Referințe
<b>5020 / 17/04/2013</b>		
Act Administrativ nr. 128/213/2012, din 09/04/2013 emis de BEJ SFAITER CARMEN;		
B1	Intabulare, drept de PROPRIETATE, dobandit prin Adjudecare, cota actuala 500/2243 1) POHONȚU ROMICĂ	A1
<b>5019 / 17/04/2013</b>		
Act Administrativ nr. 128/13/2012, din 09/04/2013 emis de BEJ SFAITER CARMEN;		
B2	Intabulare, drept de PROPRIETATE, dobandit prin Adjudecare, cota actuala 1296/2243 1) POHONȚU ROMICĂ	A1
B3	Intabulare, drept de PROPRIETATE, dobandit prin Adjudecare, cota actuala 1/1 1) POHONȚU ROMICĂ	A1.1
<b>3603 / 08/12/2022</b>		
Act Normativ nr. Lege nr. 7, din 13/03/1996 emis de Parlamentul României;		
B4	Intabulare, drept de PROPRIETATE, dobandit prin Lege, cota actuala 447/2243 1) NEIDENTIFICAT NEIDENTIFICAT	A1
Act Administrativ nr. Adeverință nr. 1264, din 24/10/2022 emis de Primăria Comunei Pojorâta;		
B5	Se notează posesia faptică în favoarea lui 1) POHONȚU ROMICĂ	A1

**C. Partea III. SARCINI .**

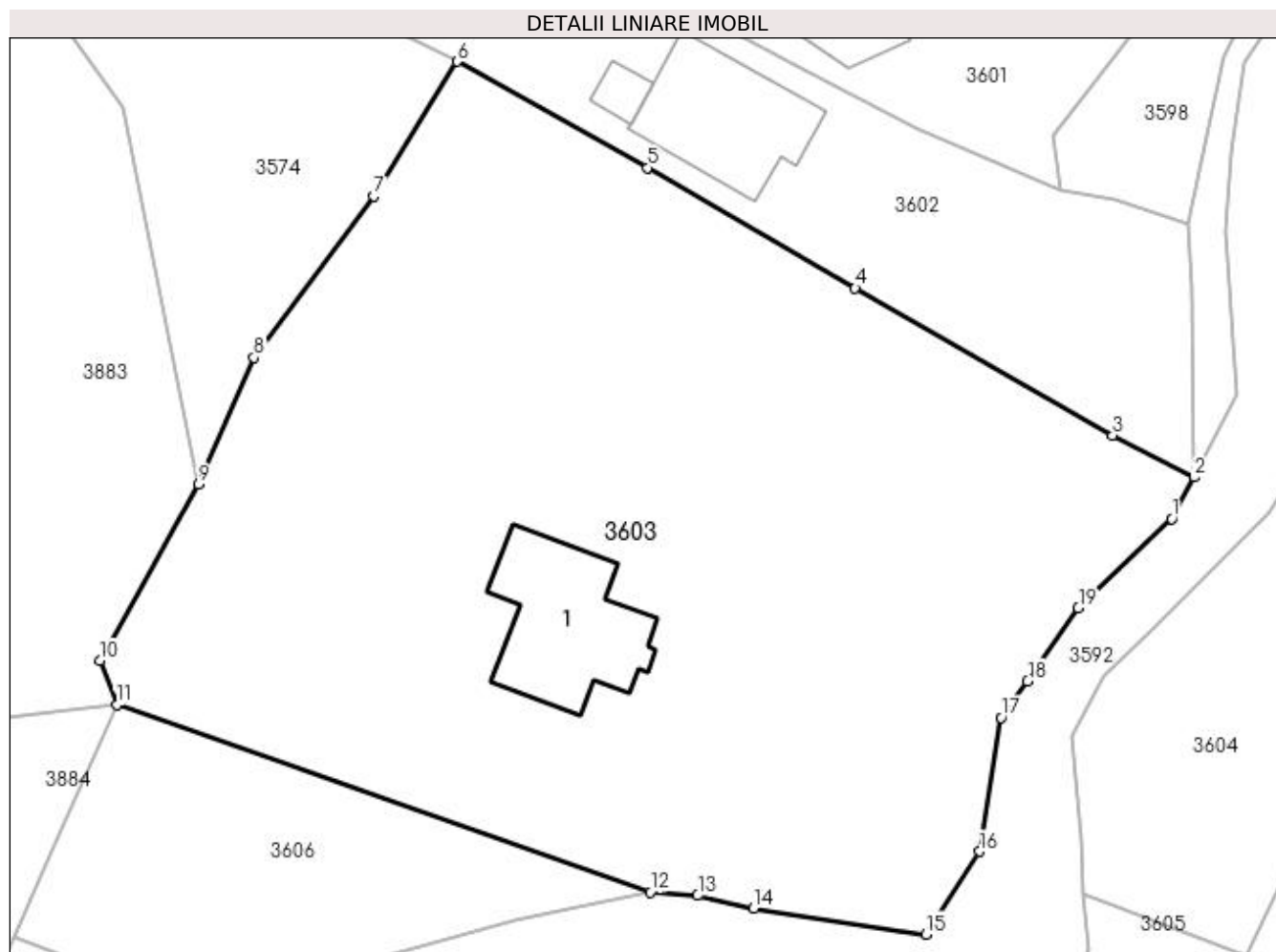
Inscrieri privind dezmembramintele dreptului de proprietate, drepturi reale de garanție și sarcini	Referințe
NU SUNT	

## Anexa Nr. 1 La Partea I

## Teren

Nr cadastral	Suprafața (mp)*	Observații / Referințe
30692	2.243	Provenit din CF 30692, nr. top. 2280/18, Provenit din CF 30693, nr. top. 2280/2

\* Suprafața este determinată în planul de proiecție Stereo 70.



## Date referitoare la teren

Crt	Categorie folosință	Intravilan	Suprafața (mp)	Tarla	Parcelă	Nr. topo	Observații / Referințe
1	curți construcții	DA	354	-	-	-	
2	faneata	DA	1.889	-	-	-	

## Date referitoare la construcții

Crt	Număr	Destinație construcție	Supraf. (mp)	Situație juridică	Observații / Referințe
A1.1		construcții de locuințe	82	Cu acte	Nr. niveluri:2; S. construita la sol:82 mp; S. construita desfasurata:154 mp; Casă de locuit, P+M

## Lungime Segmente

1) Valorile lungimilor segmentelor sunt obținute din proiecție în plan.

Punct început	X / Y	Punct sfârșit	X / Y	Lungime segment (** (m)
1	536.076,923 666.249,125	2	536.078,37 666.251,777	3.021
2	536.078,37 666.251,777	3	536.073,13 666.254,452	5.883
3	536.073,13 666.254,452	4	536.056,618 666.263,9	19.024

Punct început	X / Y	Punct sfârşit	X / Y	Lungime segment (** (m)
4	536.056,618 666.263,9	5	536.043,297 666.271,608	15.39
5	536.043,297 666.271,608	6	536.031,088 666.278,419	13.98
6	536.031,088 666.278,419	7	536.025,751 666.269,801	10.137
7	536.025,751 666.269,801	8	536.018,061 666.259,429	12.912
8	536.018,061 666.259,429	9	536.014,513 666.251,318	8.853
9	536.014,513 666.251,318	10	536.008,189 666.240,025	12.943
10	536.008,189 666.240,025	11	536.009,272 666.237,179	3.045
11	536.009,272 666.237,179	12	536.043,477 666.225,185	36.247
12	536.043,477 666.225,185	13	536.046,521 666.224,961	3.052
13	536.046,521 666.224,961	14	536.050,111 666.224,157	3.679
14	536.050,111 666.224,157	15	536.061,137 666.222,477	11.153
15	536.061,137 666.222,477	16	536.064,598 666.227,793	6.343
16	536.064,598 666.227,793	17	536.065,981 666.236,373	8.691
17	536.065,981 666.236,373	18	536.067,676 666.238,713	2.889
18	536.067,676 666.238,713	19	536.070,933 666.243,397	5.705
19	536.070,933 666.243,397	1	536.076,923 666.249,125	8.288

\*\* Lungimile segmentelor sunt determinate în planul de proiecţie Stereo 70 şi sunt rotunjite la 1 milimetru.

\*\*\* Distanţa dintre puncte este formată din segmente cumulate ce sunt mai mici decât valoarea 1 milimetru.



**DATE DESPRE IMOBILUL NR. 3604**

Oficiul de Cadastru și Publicitate Imobiliară SUCEAVA  
Biroul de Cadastru și Publicitate Imobiliară Campulung Moldovenesc

**A. Partea I. Descrierea imobilului**

TEREN Intravilan

Adresa: Loc. Pojorâta, Jud. Suceava, Loc numit IZVOR

Nr. Crt	Nr cadastral Nr. topografic	Suprafața* (mp)	Observații / Referințe
A1		387	Sector cadastral:49 Teren imprejmuit; Provenit din CF 35424, nr.top. 3345/101

**B. Partea II. Proprietari și acte**

Inscrieri privitoare la dreptul de proprietate și alte drepturi reale		Referințe
<b>1166 / 10/09/1999</b>		
Act Notarial nr. CONTRACT_DE_VANZARE_CUMPARARE_2168 nr. 1986, din 10/09/1999 emis de BNP Scraba Horia Ilie;		
B1	Intabulare, drept de PROPRIETATE, ca bun comun, dobandit prin Conventie, cota actuala 1/1 1) TOMESCU CORNELIU 2) TOMESCU MARIANA, LIPSĂ CNP	A1

**C. Partea III. SARCINI .**

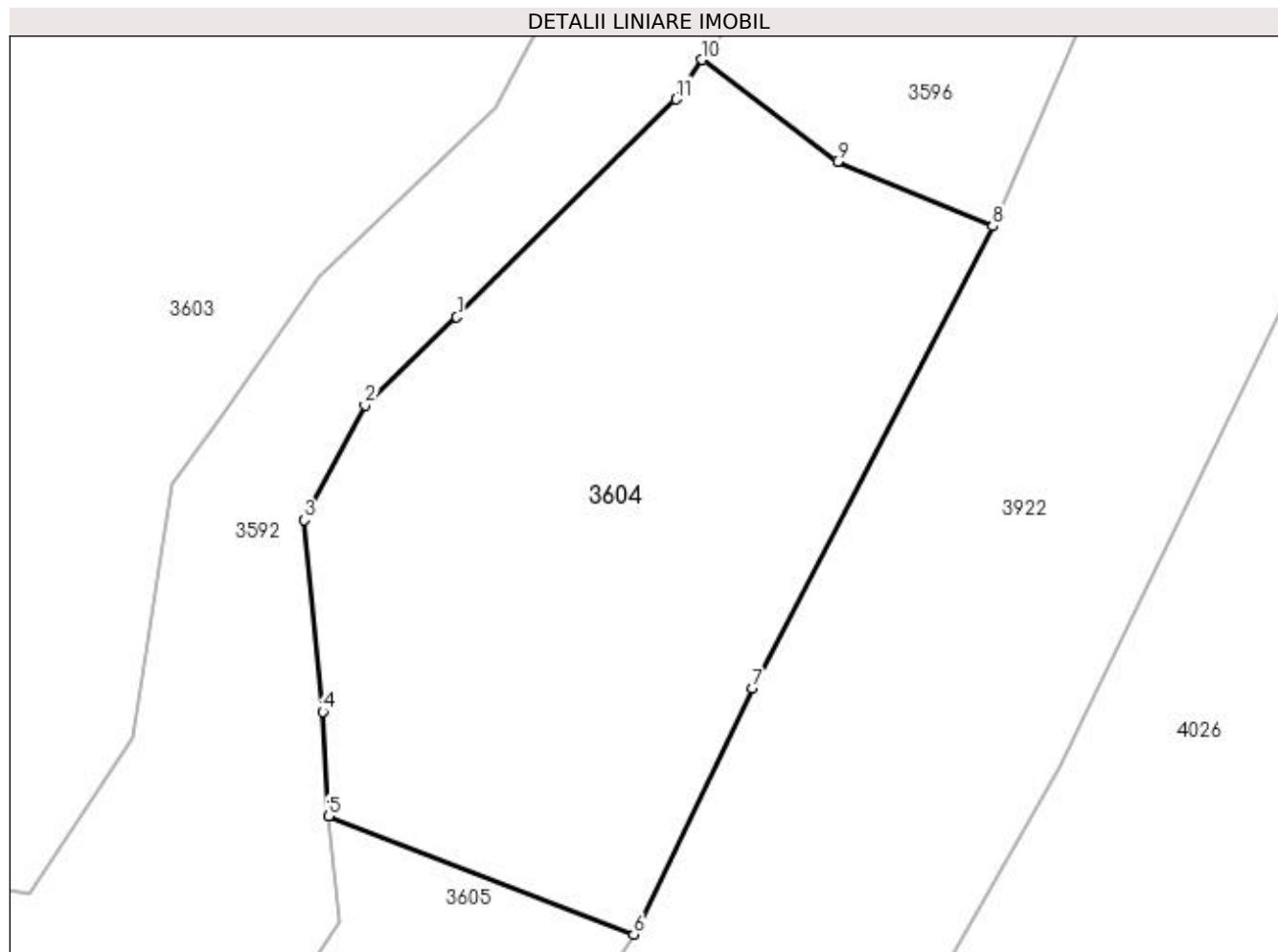
Inscrieri privind dezmembramintele dreptului de proprietate, drepturi reale de garanție și sarcini	Referințe
NU SUNT	

## Anexa Nr. 1 La Partea I

## Teren

Nr cadastral	Suprafața (mp)*	Observații / Referințe
	387	Provenit din CF 35424, nr.top. 3345/101

\* Suprafața este determinată în planul de proiecție Stereo 70.



## Date referitoare la teren

Crt	Categorie folosință	Intravilan	Suprafața (mp)	Tarla	Parcelă	Nr. topo	Observații / Referințe
1	faneata	DA	387	-	-	-	

## Lungime Segmente

1) Valorile lungimilor segmentelor sunt obținute din proiecție în plan.

Punct început	X / Y	Punct sfârșit	X / Y	Lungime segment (** (m)
1	536.075,633 666.242,046	2	536.072,516 666.239,052	4.322
2	536.072,516 666.239,052	3	536.070,461 666.235,148	4.412
3	536.070,461 666.235,148	4	536.071,079 666.228,647	6.53
4	536.071,079 666.228,647	5	536.071,287 666.225,095	3.558
5	536.071,287 666.225,095	6	536.081,646 666.221,085	11.108



Punct început	X / Y	Punct sfârşit	X / Y	Lungime segment (** (m)
6	536.081,646 666.221,085	7	536.085,682 666.229,44	9.279
7	536.085,682 666.229,44	8	536.093,84 666.245,128	17.682
8	536.093,84 666.245,128	9	536.088,566 666.247,325	5.713
9	536.088,566 666.247,325	10	536.083,966 666.250,782	5.754
10	536.083,966 666.250,782	11	536.083,08 666.249,439	1.609
11	536.083,08 666.249,439	1	536.075,633 666.242,046	10.494

\*\* Lungimile segmentelor sunt determinate în planul de proiecție Stereo 70 și sunt rotunjite la 1 milimetru.

\*\*\* Distanța dintre puncte este formată din segmente cumulate ce sunt mai mici decât valoarea 1 milimetru.



**DATE DESPRE IMOBILUL NR. 3605**

Oficiul de Cadastru și Publicitate Imobiliară SUCEAVA  
Biroul de Cadastru și Publicitate Imobiliară Campulung Moldovenesc

**A. Partea I. Descrierea imobilului**

TEREN Intravilan

Adresa: Loc. Pojorâta, Jud. Suceava, Loc numit IZVOR

Nr. Crt	Nr cadastral Nr. topografic	Suprafața* (mp)	Observații / Referințe
A1	33962	795	Sector cadastral:49 Teren neimprejmuit; CF 33962 nr. top. 2280/13, CF 33964 nr. top. 2280/13,

**B. Partea II. Proprietari și acte**

Inscrieri privitoare la dreptul de proprietate și alte drepturi reale	Referințe
<b>3605 / 08/12/2022</b>	
Act Normativ nr. Lege nr. 7, din 13/03/1996 emis de Parlamentul României;	
B1	A1
Intabulare, drept de PROPRIETATE, dobandit prin Lege, cota actuala 1/1 1) NEIDENTIFICAT NEIDENTIFICAT	
<b>3605 / 07/12/2022</b>	
Act Administrativ nr. Adeverință nr. 1266, din 24/10/2022 emis de Primăria Comunei Pojorâta;	
B2	A1
Se notează posesia faptică în favoarea lui 1) BUSUIOC ALEXANDRU-GHEORGHE 2) BUSUIOC FLORENTINA	

**C. Partea III. SARCINI .**

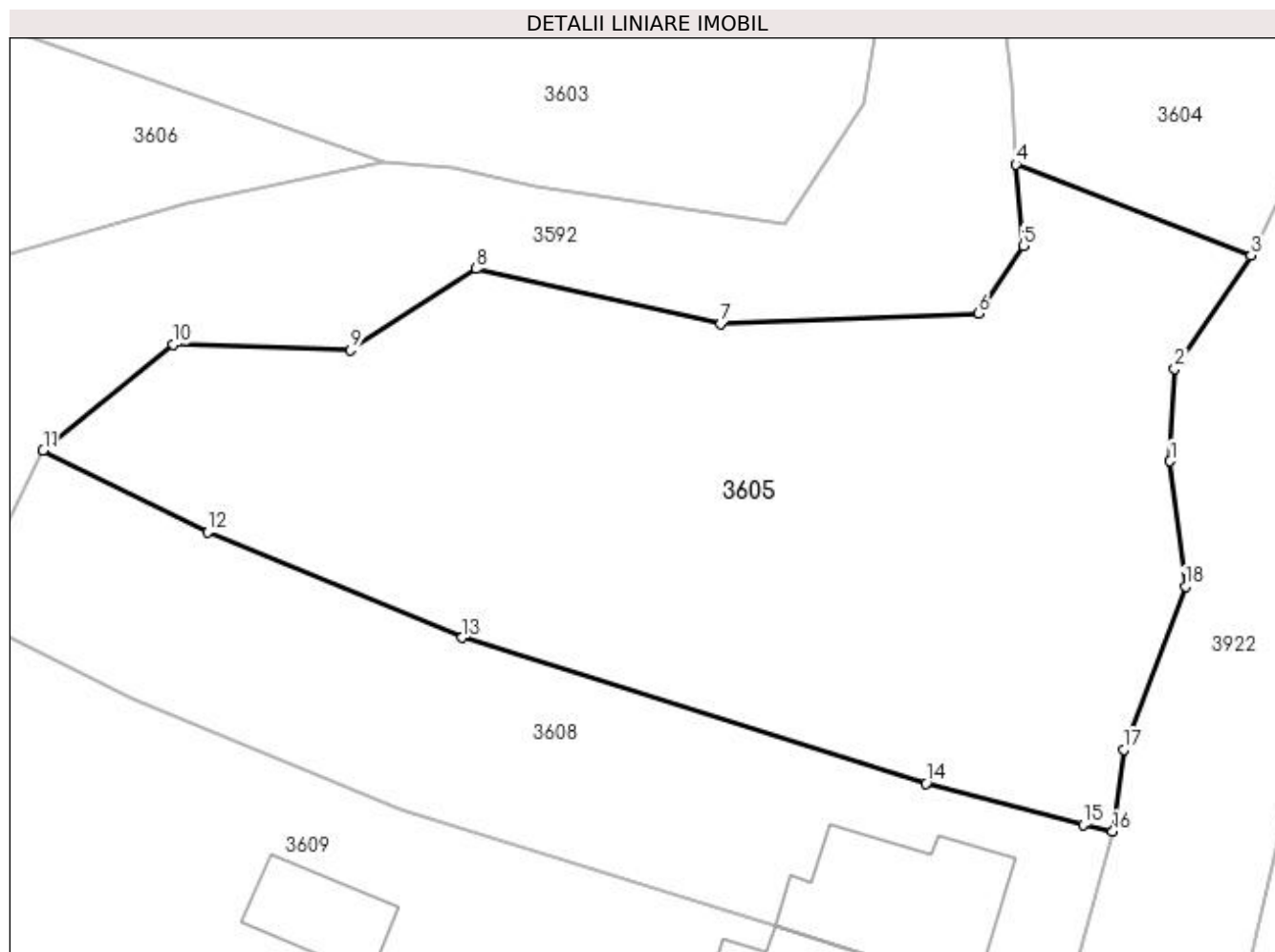
Inscrieri privind dezmembramintele dreptului de proprietate, drepturi reale de garanție și sarcini	Referințe
NU SUNT	

## Anexa Nr. 1 La Partea I

## Teren

Nr cadastral	Suprafața (mp)*	Observații / Referințe
33962	795	CF 33962 nr. top. 2280/13, CF 33964 nr. top. 2280/13,

\* Suprafața este determinată în planul de proiecție Stereo 70.



## Date referitoare la teren

Crt	Categorie folosință	Intra vilan	Suprafața (mp)	Tarla	Parcelă	Nr. topo	Observații / Referințe
1	faneata	DA	795	-	-	-	

## Lungime Segmente

1) Valorile lungimilor segmentelor sunt obținute din proiecție în plan.

Punct început	X / Y	Punct sfârșit	X / Y	Lungime segment (** (m)
1	536.078,081 666.212,028	2	536.078,284 666.216,111	4.088
2	536.078,284 666.216,111	3	536.081,646 666.221,085	6.004
3	536.081,646 666.221,085	4	536.071,287 666.225,095	11.108
4	536.071,287 666.225,095	5	536.071,623 666.221,512	3.599
5	536.071,623 666.221,512	6	536.069,648 666.218,536	3.572

Punct început	X / Y	Punct sfârșit	X / Y	Lungime segment (** (m)
6	536.069,648 666.218,536	7	536.058,297 666.218,073	11.36
7	536.058,297 666.218,073	8	536.047,525 666.220,492	11.04
8	536.047,525 666.220,492	9	536.041,99 666.216,926	6.584
9	536.041,99 666.216,926	10	536.034,203 666.217,158	7.79
10	536.034,203 666.217,158	11	536.028,469 666.212,509	7.382
11	536.028,469 666.212,509	12	536.035,711 666.208,905	8.089
12	536.035,711 666.208,905	13	536.046,926 666.204,269	12.135
13	536.046,926 666.204,269	14	536.067,331 666.197,859	21.388
14	536.067,331 666.197,859	15	536.074,255 666.196,045	7.158
15	536.074,255 666.196,045	16	536.075,556 666.195,736	1.337
16	536.075,556 666.195,736	17	536.076,041 666.199,342	3.638
17	536.076,041 666.199,342	18	536.078,764 666.206,521	7.678
18	536.078,764 666.206,521	1	536.078,081 666.212,028	5.549

\*\* Lungimile segmentelor sunt determinate în planul de proiecție Stereo 70 și sunt rotunjite la 1 milimetru.

\*\*\* Distanța dintre puncte este formată din segmente cumulate ce sunt mai mici decât valoarea 1 milimetru.



**DATE DESPRE IMOBILUL NR. 3606**

Oficiul de Cadastru și Publicitate Imobiliară SUCEAVA  
Biroul de Cadastru și Publicitate Imobiliară Campulung Moldovenesc

**A. Partea I. Descrierea imobilului**

TEREN Intravilan

Adresa: Loc. Pojorâta, Jud. Suceava, Loc numit IZVOR

Nr. Crt	Nr cadastral Nr. topografic	Suprafața* (mp)	Observații / Referințe
A1	32759	420	Sector cadastral:49 Teren neimprejmuit; Provenit din CF 32759, nr. top. 2280/16

**B. Partea II. Proprietari și acte**

Inscrieri privitoare la dreptul de proprietate și alte drepturi reale		Referințe
<b>2077 / 24/08/1992</b>		
Act Notarial nr. Contract De Vanzare-Cumparare nr. 2480, din 24/08/1992 emis de Notariatul de stat local Campulung Mold.;		
B1	Intabulare, drept de PROPRIETATE, dobandit prin Conventie, cota actuala 1/1 1) <b>BUSUIOC DANIELA IULIA, LIPSĂ CNP</b> soție 2) <b>BUSUIOC IOAN, LIPSĂ CNP</b> sot	A1

**C. Partea III. SARCINI .**

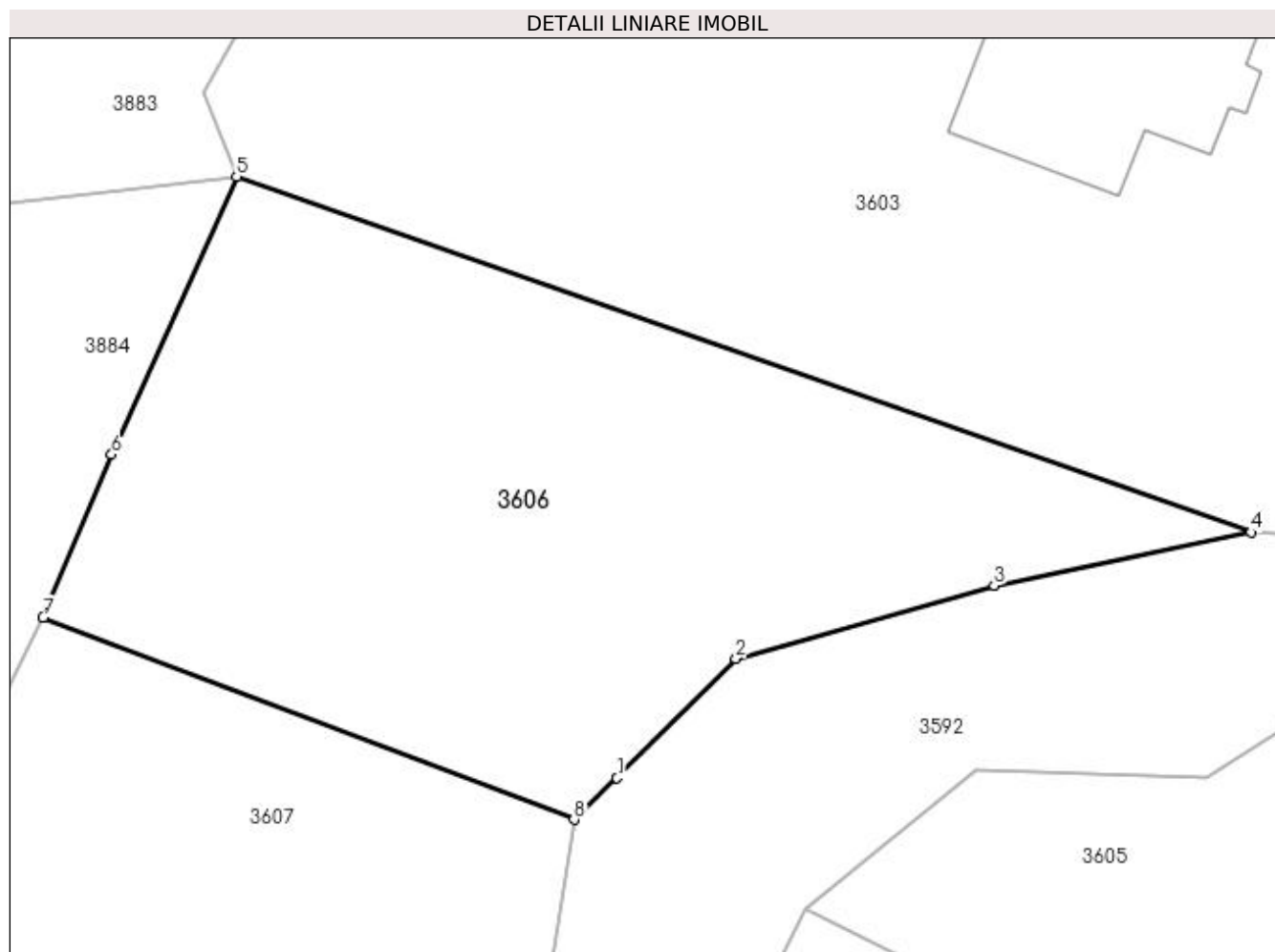
Inscrieri privind dezmembramintele dreptului de proprietate, drepturi reale de garanție și sarcini	Referințe
NU SUNT	

## Anexa Nr. 1 La Partea I

## Teren

Nr cadastral	Suprafața (mp)*	Observații / Referințe
32759	420	Provenit din CF 32759, nr. top. 2280/16

\* Suprafața este determinată în planul de proiecție Stereo 70.



## Date referitoare la teren

Crt	Categorie folosință	Intra vilan	Suprafața (mp)	Tarla	Parcelă	Nr. topo	Observații / Referințe
1	faneata	DA	420	-	-	-	

## Lungime Segmente

1) Valorile lungimilor segmentelor sunt obținute din proiecție în plan.

Punct început	X / Y	Punct sfârșit	X / Y	Lungime segment (** (m)
1	536.022,101 666.216,903	2	536.026,106 666.220,933	5.682
2	536.026,106 666.220,933	3	536.034,811 666.223,396	9.047
3	536.034,811 666.223,396	4	536.043,477 666.225,185	8.849
4	536.043,477 666.225,185	5	536.009,272 666.237,179	36.247
5	536.009,272 666.237,179	6	536.005,062 666.227,812	10.27



Punct început	X / Y	Punct sfârșit	X / Y	Lungime segment (** (m)
6	536.005,062 666.227,812	7	536.002,751 666.222,318	5.96
7	536.002,751 666.222,318	8	536.020,651 666.215,509	19.151
8	536.020,651 666.215,509	1	536.022,101 666.216,903	2.011

\*\* Lungimile segmentelor sunt determinate în planul de proiecție Stereo 70 și sunt rotunjite la 1 milimetru.

\*\*\* Distanța dintre puncte este formată din segmente cumulate ce sunt mai mici decât valoarea 1 milimetru.



**DATE DESPRE IMOBILUL NR. 3607**

Oficiul de Cadastru și Publicitate Imobiliară SUCEAVA  
 Biroul de Cadastru și Publicitate Imobiliară Campulung Moldovenesc

**A. Partea I. Descrierea imobilului**

TEREN Intravilan

Adresa: Loc. Pojorâta, Jud. Suceava, Loc numit IZVOR

Nr. Crt	Nr cadastral Nr. topografic	Suprafața* (mp)	Observații / Referințe
A1	32760	375	Sector cadastral:49 Teren neimprejmuit; Provenit din CF 32760, nr. top. 2280/15

**B. Partea II. Proprietari și acte**

Inscrieri privitoare la dreptul de proprietate și alte drepturi reale		Referințe
<b>1476 / 19/11/1999</b>		
Act Notarial nr. Contract De Vanzare-Cumparare nr. 2217, din 12/10/1999 emis de BNP Scraba Horia Ilie;		
B1	Intabulare, drept de PROPRIETATEca bun comun, dobandit prin Conventie, cota actuala 1/1 1) TOMESCU CORNELIU 2) TOMESCU MARIANA	A1

**C. Partea III. SARCINI .**

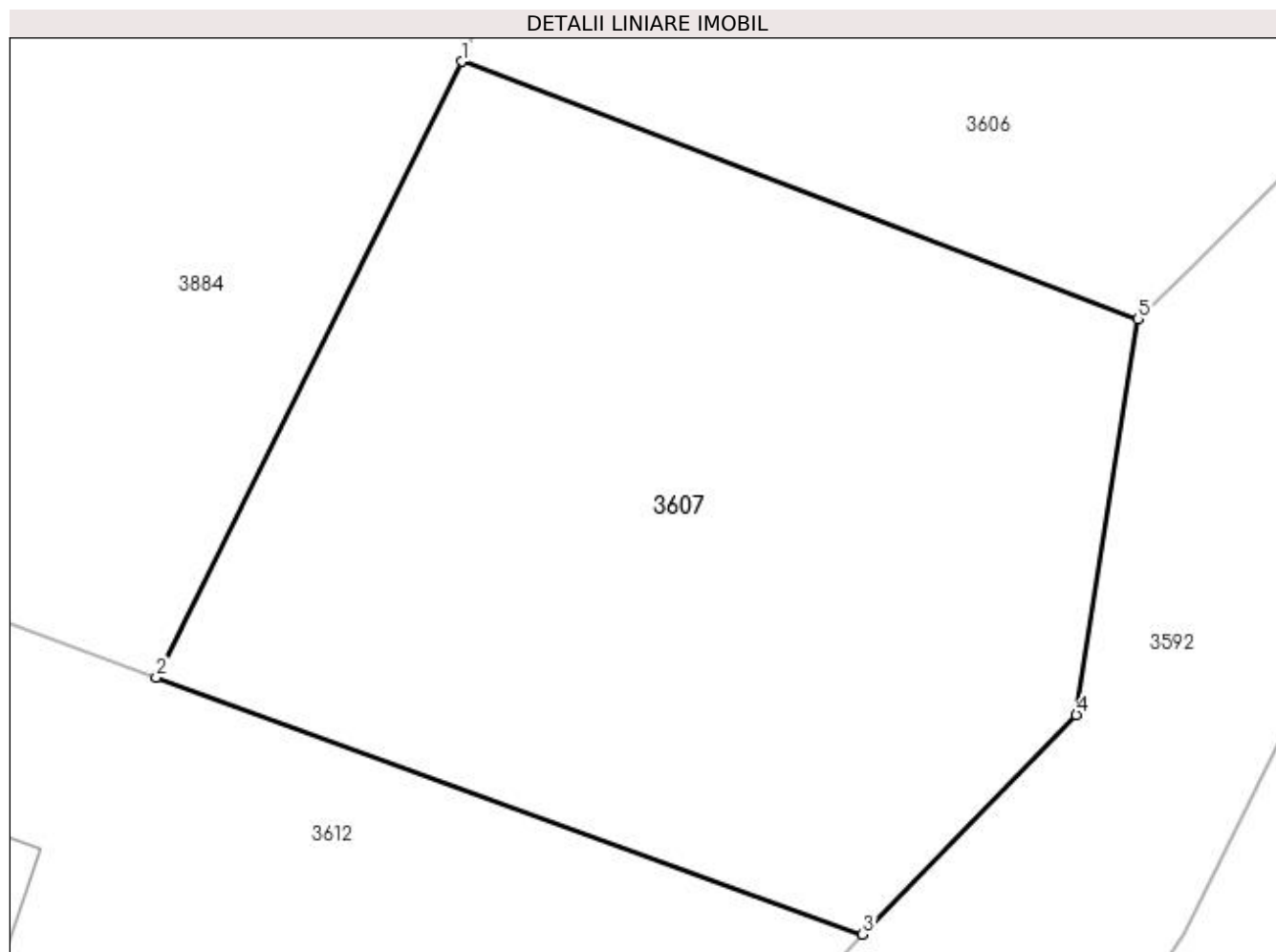
Inscrieri privind dezmembramintele dreptului de proprietate, drepturi reale de garanție și sarcini	Referințe
NU SUNT	

## Anexa Nr. 1 La Partea I

## Teren

Nr cadastral	Suprafața (mp)*	Observații / Referințe
32760	375	Provenit din CF 32760, nr. top. 2280/15

\* Suprafața este determinată în planul de proiecție Stereo 70.



## Date referitoare la teren

Crt	Categorie folosință	Intravilan	Suprafața (mp)	Tarla	Parcelă	Nr. topo	Observații / Referințe
1	faneata	DA	375	-	-	-	

## Lungime Segmente

1) Valorile lungimilor segmentelor sunt obținute din proiecție în plan.

Punct început	X / Y	Punct sfârșit	X / Y	Lungime segment (** (m)
1	536.002,751 666.222,318	2	535.994,672 666.206,031	18.181
2	535.994,672 666.206,031	3	536.013,366 666.199,231	19.892
3	536.013,366 666.199,231	4	536.019,021 666.205,041	8.108
4	536.019,021 666.205,041	5	536.020,651 666.215,509	10.594
5	536.020,651 666.215,509	1	536.002,751 666.222,318	19.151

**\*\* Lungimile segmentelor sunt determinate în planul de proiecție Stereo 70 și sunt rotunjite la 1 milimetru.**

**\*\*\* Distanța dintre puncte este formată din segmente cumulate ce sunt mai mici decât valoarea 1 milimetru.**



**DATE DESPRE IMOBILUL NR. 3608**

Oficiul de Cadastru și Publicitate Imobiliară SUCEAVA  
Biroul de Cadastru și Publicitate Imobiliară Campulung Moldovenesc

**A. Partea I. Descrierea imobilului**

TEREN Intravilan

Adresa: Loc. Pojorâta, Str Chilia, Nr. 20, Jud. Suceava

Nr. Crt	Nr cadastral Nr. topografic	Suprafața* (mp)	Observații / Referințe
A1	35867	407	Sector cadastral:49 Teren neimpregmuit; Provenit din CF 35867, nr. top. 2280/12, CF 33960, nr. top. 2280/12

**Construcții**

Crt	Nr cadastral Nr. topografic	Adresa	Observații / Referințe
A1.1		Loc. Pojorâta, Str Chilia, Nr. 20, Jud. Suceava	Nr. niveluri:2; S. construita la sol:47 mp; S. construita desfasurata:94 mp; Casă de locuit, P+E

**B. Partea II. Proprietari și acte**

Inscrieri privitoare la dreptul de proprietate și alte drepturi reale		Referințe
<b>642 / 17/05/2000</b>		
Act Notarial nr. Contract De Vânzare-Cumpărare nr. 1943, din 07/09/1999 emis de NP Horia ILie Scraba;		
B1	Intabulare, drept de PROPRIETATE bun comun in dev., dobandit prin Conventie, cota actuala 395/407 1) SESERMAN CARMEN-CORNELIA 2) SESERMAN OVIDIU	A1
<b>3608 / 08/12/2022</b>		
Act Normativ nr. Lege nr. 7, din 13/03/1996 emis de Parlamentul României;		
B2	Intabulare, drept de PROPRIETATE, dobandit prin Lege, cota actuala 12/407 1) NEIDENTIFICAT NEIDENTIFICAT	A1
<b>3608 / 07/12/2022</b>		
Act Administrativ nr. Adeverință nr. 1268, din 24/10/2022 emis de Primăria Comunei Pojorâta;		
B3	Se notează posesia faptică în favoarea lui 1) SESERMAN CARMEN-CORNELIA 2) SESERMAN OVIDIU	A1
Act Administrativ nr. Adeverință nr. 1700, din 02/11/2022 emis de Primăria comunei Pojorâta;		
B4	Intabulare, drept de PROPRIETATE, dobandit prin Lege, cota actuala 1/1 1) SESERMAN CARMEN-CORNELIA 2) SESERMAN OVIDIU	A1.1

**C. Partea III. SARCINI .**

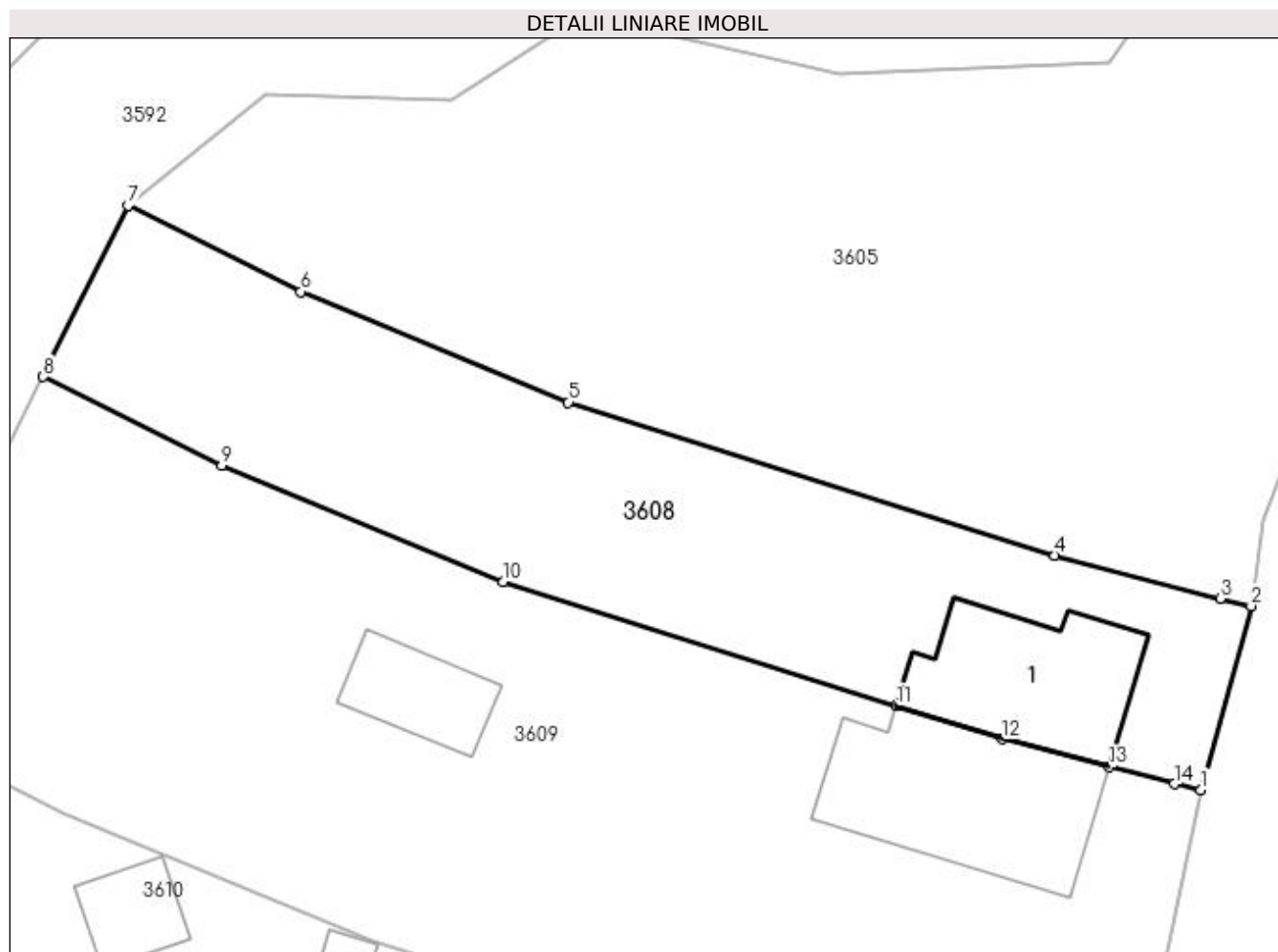
Inscrieri privind dezmembramintele dreptului de proprietate, drepturi reale de garanție și sarcini	Referințe
NU SUNT	

## Anexa Nr. 1 La Partea I

## Teren

Nr cadastral	Suprafața (mp)*	Observații / Referințe
35867	407	Provenit din CF 35867, nr. top. 2280/12, CF 33960, nr. top. 2280/12

\* Suprafața este determinată în planul de proiecție Stereo 70.



## Date referitoare la teren

Crt	Categorie folosință	Intra vilan	Suprafața (mp)	Tarla	Parcelă	Nr. topo	Observații / Referințe
1	curți constructii	DA	140	-	-	-	
2	faneata	DA	267	-	-	-	

## Date referitoare la construcții

Crt	Număr	Destinație construcție	Supraf. (mp)	Situație juridică	Observații / Referințe
A1.1		construcții de locuințe	47	Cu acte	Nr. niveluri:2; S. construita la sol:47 mp; S. construita desfasurata:94 mp; Casă de locuit, P+E

## Lungime Segmente

1) Valorile lungimilor segmentelor sunt obținute din proiecție în plan.

Punct început	X / Y	Punct sfârșit	X / Y	Lungime segment (** (m)
1	536.073,449 666.188,018	2	536.075,556 666.195,736	8.0
2	536.075,556 666.195,736	3	536.074,255 666.196,045	1.337
3	536.074,255 666.196,045	4	536.067,331 666.197,859	7.158



Punct început	X / Y	Punct sfârșit	X / Y	Lungime segment (** (m)
4	536.067,331 666.197,859	5	536.046,926 666.204,269	21.388
5	536.046,926 666.204,269	6	536.035,711 666.208,905	12.135
6	536.035,711 666.208,905	7	536.028,469 666.212,509	8.089
7	536.028,469 666.212,509	8	536.024,904 666.205,347	8.0
8	536.024,904 666.205,347	9	536.032,397 666.201,618	8.37
9	536.032,397 666.201,618	10	536.044,194 666.196,742	12.765
10	536.044,194 666.196,742	11	536.060,673 666.191,565	17.273
11	536.060,673 666.191,565	12	536.065,117 666.190,169	4.658
12	536.065,117 666.190,169	13	536.069,611 666.188,992	4.646
13	536.069,611 666.188,992	14	536.072,334 666.188,278	2.815
14	536.072,334 666.188,278	1	536.073,449 666.188,018	1.145

\*\* Lungimile segmentelor sunt determinate în planul de proiecție Stereo 70 și sunt rotunjite la 1 milimetru.

\*\*\* Distanța dintre puncte este formată din segmente cumulate ce sunt mai mici decât valoarea 1 milimetru.



**DATE DESPRE IMOBILUL NR. 3609**

Oficiul de Cadastru și Publicitate Imobiliară SUCEAVA  
Biroul de Cadastru și Publicitate Imobiliară Campulung Moldovenesc

**A. Partea I. Descrierea imobilului**

TEREN Intravilan

Adresa: Loc. Pojorâta, Str Chilia, Nr. 22, Jud. Suceava

Nr. Crt	Nr cadastral Nr. topografic	Suprafața* (mp)	Observații / Referințe
A1	33959	865	Sector cadastral:49 Teren neimprejmuț; CF 33959, nr. top. 2280/11, CF 33963 nr. top. 2280/10

**Construcții**

Crt	Nr cadastral Nr. topografic	Adresa	Observații / Referințe
A1.1		Loc. Pojorâta, Str Chilia, Nr. 22, Jud. Suceava	Nr. niveluri:2; S. construita la sol:61 mp; S. construita desfasurata:122 mp; Casă de locuit, P+E
A1.2		Loc. Pojorâta, Str Chilia, Nr. 22, Jud. Suceava	Nr. niveluri:1; S. construita la sol:20 mp; S. construita desfasurata:20 mp; Anexă, P

**B. Partea II. Proprietari și acte**

Inscrieri privitoare la dreptul de proprietate și alte drepturi reale		Referințe
<b>3609 / 08/12/2022</b>		
Act Normativ nr. Lege nr. 7, din 13/03/1996 emis de Parlamentul României;		
B1	Intabulare, drept de PROPRIETATE, dobandit prin Lege, cota actuala 1/1 1) NEIDENTIFICAT NEIDENTIFICAT	A1
<b>3609 / 07/12/2022</b>		
Act Administrativ nr. Adeverință nr. 1269, din 24/10/2022 emis de Primăria Comunei Pojorâta;		
B2	Se notează posesia faptică în favoarea lui 1) BUSUIOC ALEXANDRU-GHEORGHE 2) BUSUIOC FLORENTINA	A1
Act Administrativ nr. Adeverință nr. 1700, din 02/11/2022 emis de Primăria Comunei Pojorâta;		
B3	Intabulare, drept de PROPRIETATE, dobandit prin Lege, cota actuala 1/1 1) BUSUIOC ALEXANDRU-GHEORGHE 2) BUSUIOC FLORENTINA	A1.1, A1.2

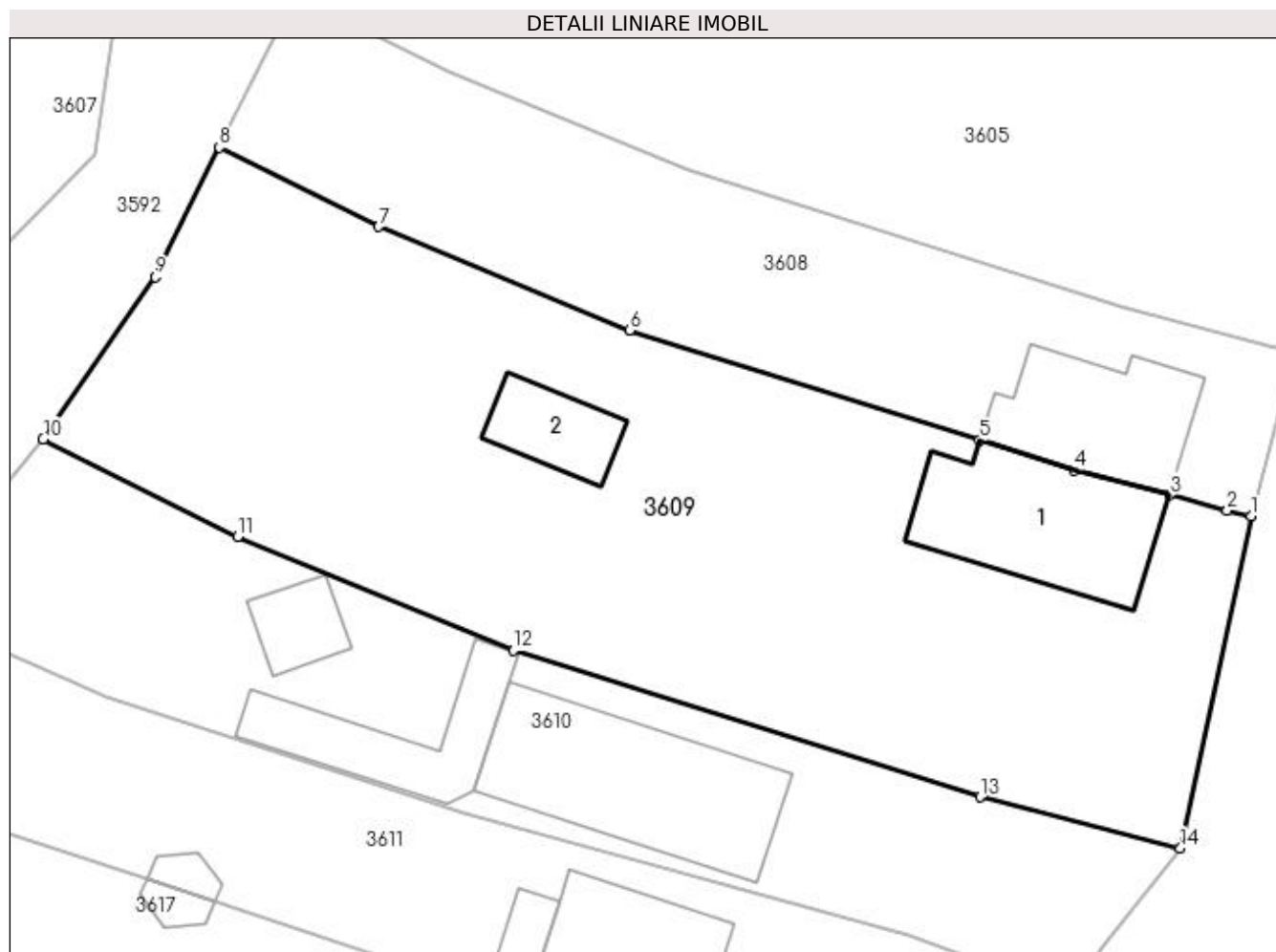
**C. Partea III. SARCINI .**

Inscrieri privind dezmembramintele dreptului de proprietate, drepturi reale de garanție și sarcini	Referințe
NU SUNT	

**Anexa Nr. 1 La Partea I****Teren**

Nr cadastral	Suprafața (mp)*	Observații / Referințe
33959	865	CF 33959, nr. top. 2280/11, CF 33963 nr. top. 2280/10

\* Suprafața este determinată în planul de proiecție Stereo 70.

**Date referitoare la teren**

Crt	Categorie folosință	Intra vilan	Suprafața (mp)	Tarla	Parcelă	Nr. topo	Observații / Referințe
1	curți constructii	DA	285	-	-	-	
2	faneata	DA	580	-	-	-	

**Date referitoare la construcții**

Crt	Număr	Destinație construcție	Supraf. (mp)	Situație juridică	Observații / Referințe
A1.1		construcții de locuințe	61	Cu acte	Nr. niveluri:2; S. construita la sol:61 mp; S. construita desfasurata:122 mp; Casă de locuit, P+E
A1.2		construcții anexa	20	Cu acte	Nr. niveluri:1; S. construita la sol:20 mp; S. construita desfasurata:20 mp; Anexă, P

**Lungime Segmente**

1) Valorile lungimilor segmentelor sunt obținute din proiecție în plan.

Punct început	X / Y	Punct sfârșit	X / Y	Lungime segment (** (m)
1	536.073,449 666.188,018	2	536.072,334 666.188,278	1.145
2	536.072,334 666.188,278	3	536.069,611 666.188,992	2.815

Punct început	X / Y	Punct sfârșit	X / Y	Lungime segment (** (m)
3	536.069,611 666.188,992	4	536.065,117 666.190,169	4.646
4	536.065,117 666.190,169	5	536.060,673 666.191,565	4.658
5	536.060,673 666.191,565	6	536.044,194 666.196,742	17.273
6	536.044,194 666.196,742	7	536.032,397 666.201,618	12.765
7	536.032,397 666.201,618	8	536.024,904 666.205,347	8.37
8	536.024,904 666.205,347	9	536.021,877 666.199,265	6.794
9	536.021,877 666.199,265	10	536.016,602 666.191,608	9.298
10	536.016,602 666.191,608	11	536.025,768 666.187,045	10.239
11	536.025,768 666.187,045	12	536.038,73 666.181,687	14.026
12	536.038,73 666.181,687	13	536.060,69 666.174,789	23.018
13	536.060,69 666.174,789	14	536.070,128 666.172,367	9.744
14	536.070,128 666.172,367	1	536.073,449 666.188,018	15.999

\*\* Lungimile segmentelor sunt determinate în planul de proiecție Stereo 70 și sunt rotunjite la 1 milimetru.

\*\*\* Distanța dintre puncte este formată din segmente cumulate ce sunt mai mici decât valoarea 1 milimetru.



**DATE DESPRE IMOBILUL NR. 3610**

Oficiul de Cadastru și Publicitate Imobiliară SUCEAVA  
Biroul de Cadastru și Publicitate Imobiliară Campulung Moldovenesc

**A. Partea I. Descrierea imobilului**

TEREN Intravilan

Adresa: Loc. Pojorâta, Str Chilia, Nr. 24, Jud. Suceava

Nr. Crt	Nr cadastral Nr. topografic	Suprafața* (mp)	Observații / Referințe
A1		477	Sector cadastral:49 Teren neimpregmuit;

**Construcții**

Crt	Nr cadastral Nr. topografic	Adresa	Observații / Referințe
A1.1		Loc. Pojorâta, Str Chilia, Nr. 24, Jud. Suceava	Nr. niveluri:2; S. construita la sol:76 mp; S. construita desfasurata:152 mp; Casă de locuit, P+E
A1.2		Loc. Pojorâta, Str Chilia, Nr. 24, Jud. Suceava	Nr. niveluri:1; S. construita la sol:37 mp; S. construita desfasurata:37 mp; Anexă, P
A1.3		Loc. Pojorâta, Str Chilia, Nr. 24, Jud. Suceava	Nr. niveluri:1; S. construita la sol:14 mp; S. construita desfasurata:14 mp; Anexă, P

**B. Partea II. Proprietari și acte**

Inscrieri privitoare la dreptul de proprietate și alte drepturi reale		Referințe
<b>3610 / 07/12/2022</b>		
Act Normativ nr. Lege nr. 7, din 12/03/1996 emis de Parlamentul României;		
B1	Intabulare, drept de PROPRIETATE, dobândit prin Lege, cota actuala 1/1 1) NEIDENTIFICAT NEIDENTIFICAT	A1
Act Administrativ nr. Adeverință nr. 1270, din 23/10/2022 emis de Primăria Comunei Pojorâta;		
B2	Se notează posesia faptică în favoarea lui 1) BUSUIOC MIRCEA-FLOREA	A1
Act Administrativ nr. Adeverință nr. 1700, din 02/11/2022 emis de Primăria Comunei Pojorâta;		
B3	Intabulare, drept de PROPRIETATE, dobândit prin Lege, cota actuala 1/1 1) BUSUIOC MIRCEA-FLOREA	A1.1, A1.2, A1.3

**C. Partea III. SARCINI .**

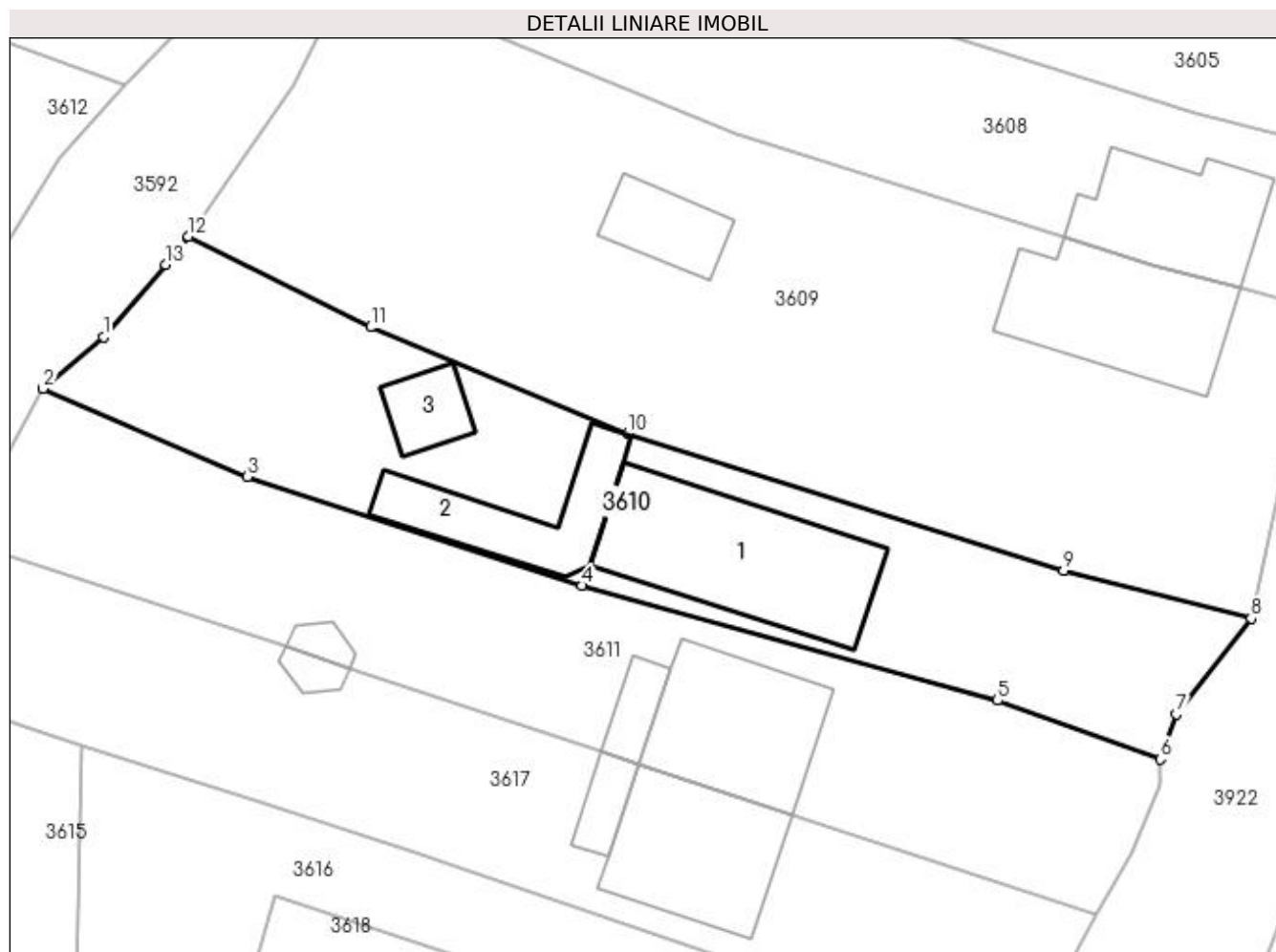
Inscrieri privind dezmembramentele dreptului de proprietate, drepturi reale de garanție și sarcini	Referințe
NU SUNT	

## Anexa Nr. 1 La Partea I

## Teren

Nr cadastral	Suprafața (mp)*	Observații / Referințe
	477	

\* Suprafața este determinată în planul de proiecție Stereo 70.



## Date referitoare la teren

Crt	Categorie folosință	Intravilan	Suprafața (mp)	Tarla	Parcelă	Nr. topo	Observații / Referințe
1	curți constructii	DA	477	-	-	-	

## Date referitoare la construcții

Crt	Număr	Destinație construcție	Supraf. (mp)	Situație juridică	Observații / Referințe
A1.1		construcții de locuințe	76	Cu acte	Nr. niveluri:2; S. construita la sol:76 mp; S. construita desfasurata:152 mp; Casă de locuit, P+E
A1.2		construcții anexa	37	Cu acte	Nr. niveluri:1; S. construita la sol:37 mp; S. construita desfasurata:37 mp; Anexă, P
A1.3		construcții anexa	14	Cu acte	Nr. niveluri:1; S. construita la sol:14 mp; S. construita desfasurata:14 mp; Anexă, P

## Lungime Segmente

1) Valorile lungimilor segmentelor sunt obținute din proiecție în plan.

Punct început	X / Y	Punct sfârșit	X / Y	Lungime segment (** (m)
1	536.012,305 666.186,546	2	536.009,272 666.183,952	3.991
2	536.009,272 666.183,952	3	536.019,563 666.179,511	11.208



Punct început	X / Y	Punct sfârşit	X / Y	Lungime segment (** (m)
3	536.019,563 666.179,511	4	536.036,427 666.174,024	17.734
4	536.036,427 666.174,024	5	536.057,35 666.168,254	21.704
5	536.057,35 666.168,254	6	536.065,553 666.165,28	8.725
6	536.065,553 666.165,28	7	536.066,377 666.167,554	2.419
7	536.066,377 666.167,554	8	536.070,128 666.172,367	6.102
8	536.070,128 666.172,367	9	536.060,69 666.174,789	9.744
9	536.060,69 666.174,789	10	536.038,73 666.181,687	23.018
10	536.038,73 666.181,687	11	536.025,768 666.187,045	14.026
11	536.025,768 666.187,045	12	536.016,602 666.191,608	10.239
12	536.016,602 666.191,608	13	536.015,447 666.190,196	1.824
13	536.015,447 666.190,196	1	536.012,305 666.186,546	4.816

\*\* Lungimile segmentelor sunt determinate în planul de proiecție Stereo 70 și sunt rotunjite la 1 milimetru.

\*\*\* Distanța dintre puncte este formată din segmente cumulate ce sunt mai mici decât valoarea 1 milimetru.



**DATE DESPRE IMOBILUL NR. 3611**

Oficiul de Cadastru și Publicitate Imobiliară SUCEAVA  
Biroul de Cadastru și Publicitate Imobiliară Campulung Moldovenesc

**A. Partea I. Descrierea imobilului**

TEREN Intravilan

Adresa: Loc. Pojorâta, Str Chilia, Nr. 26, Jud. Suceava

Nr. Crt	Nr cadastral Nr. topografic	Suprafața* (mp)	Observații / Referințe
A1	35858	483	Sector cadastral:49 Teren neimprejmuit; Provenit din CF 35858, nr. top. 2280/8

**Construcții**

Crt	Nr cadastral Nr. topografic	Adresa	Observații / Referințe
A1.1		Loc. Pojorâta, Str Chilia, Nr. 26, Jud. Suceava	Nr. niveluri:2; S. construita la sol:54 mp; S. construita desfasurata:108 mp; Casă de locuit, P+E
A1.2		Loc. Pojorâta, Str Chilia, Nr. 26, Jud. Suceava	Nr. niveluri:1; S. construita la sol:10 mp; S. construita desfasurata:10 mp; Anexă, P
A1.3		Loc. Pojorâta, Str Chilia, Nr. 26, Jud. Suceava	Nr. niveluri:1; S. construita la sol:5 mp; S. construita desfasurata:5 mp; Anexă, P

**B. Partea II. Proprietari și acte**

Inscrieri privitoare la dreptul de proprietate și alte drepturi reale		Referințe
<b>1886 / 10/07/1992</b>		
Act Notarial nr. Contract De Vânzare-Cumpărare nr. 2098, din 10/07/1992 emis de Notariatul de Stat Local Campulung Moldovenesc;		
B1	Intabulare, drept de PROPRIETATE bun comun, in devalmasie, dobandit prin Conventie, cota actuala 400/483 1) MITITELU ELENA 2) MITITELU IOAN	A1
<b>3611 / 08/12/2022</b>		
Act Normativ nr. Lege nr. 7, din 13/03/1996 emis de Parlamentul României;		
B2	Intabulare, drept de PROPRIETATE, dobandit prin Lege, cota actuala 83/483 1) NEIDENTIFICAT NEIDENTIFICAT	A1
Act Administrativ nr. Adeverință nr. 1271, din 24/10/2022 emis de Primăria Comunei Pojorâta;		
B3	Se notează posesia faptică în favoarea lui 1) MITITELU ELENA 2) MITITELU IOAN	A1
<b>3611 / 07/12/2022</b>		
Act Administrativ nr. Adeverință nr. 1700, din 02/11/2022 emis de Primăria comunei Pojorâta;		
B4	Intabulare, drept de PROPRIETATE, dobandit prin Lege, cota actuala 1/1 1) MITITELU ELENA 2) MITITELU IOAN	A1.1, A1.2, A1.3

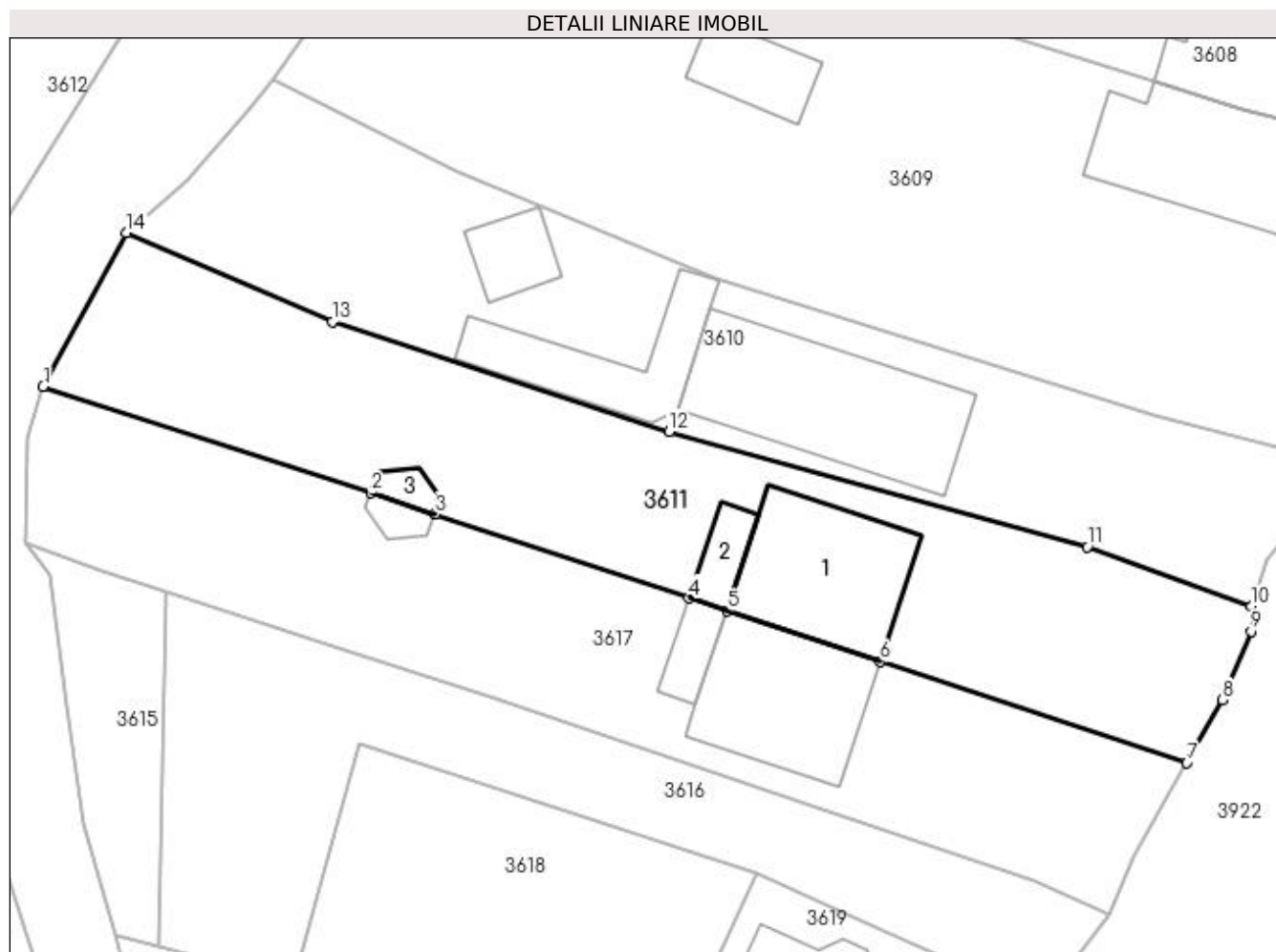
**C. Partea III. SARCINI .**

Inscrieri privind dezmembramintele dreptului de proprietate, drepturi reale de garanție și sarcini	Referințe
NU SUNT	

**Anexa Nr. 1 La Partea I****Teren**

Nr cadastral	Suprafața (mp)*	Observații / Referințe
35858	483	Provenit din CF 35858, nr. top. 2280/8

\* Suprafața este determinată în planul de proiecție Stereo 70.

**Date referitoare la teren**

Crt	Categorie folosință	Intravilan	Suprafața (mp)	Tarla	Parcelă	Nr. topo	Observații / Referințe
1	curți constructii	DA	241	-	-	-	
2	faneata	DA	242	-	-	-	

**Date referitoare la construcții**

Crt	Număr	Destinație construcție	Supraf. (mp)	Situație juridică	Observații / Referințe
A1.1		construcții de locuințe	54	Cu acte	Nr. niveluri:2; S. construita la sol:54 mp; S. construita desfasurata:108 mp; Casă de locuit, P+E
A1.2		construcții anexa	10	Cu acte	Nr. niveluri:1; S. construita la sol:10 mp; S. construita desfasurata:10 mp; Anexă, P
A1.3		construcții anexa	5	Cu acte	Nr. niveluri:1; S. construita la sol:5 mp; S. construita desfasurata:5 mp; Anexă, P

**Lungime Segmente**

1) Valorile lungimilor segmentelor sunt obținute din proiecție în plan.

Punct început	X / Y	Punct sfârșit	X / Y	Lungime segment (** (m)
1	536.005,096 666.176,278	2	536.021,497 666.170,951	17.244

Punct început	X / Y	Punct sfârșit	X / Y	Lungime segment (** (m)
2	536.021,497 666.170,951	3	536.024,717 666.169,886	3.392
3	536.024,717 666.169,886	4	536.037,421 666.165,687	13.38
4	536.037,421 666.165,687	5	536.039,32 666.165,059	2.0
5	536.039,32 666.165,059	6	536.047,01 666.162,517	8.099
6	536.047,01 666.162,517	7	536.062,355 666.157,444	16.162
7	536.062,355 666.157,444	8	536.064,141 666.160,602	3.628
8	536.064,141 666.160,602	9	536.065,56 666.164,022	3.703
9	536.065,56 666.164,022	10	536.065,553 666.165,28	1.258
10	536.065,553 666.165,28	11	536.057,35 666.168,254	8.725
11	536.057,35 666.168,254	12	536.036,427 666.174,024	21.704
12	536.036,427 666.174,024	13	536.019,563 666.179,511	17.734
13	536.019,563 666.179,511	14	536.009,272 666.183,952	11.208
14	536.009,272 666.183,952	1	536.005,096 666.176,278	8.737

\*\* Lungimile segmentelor sunt determinate în planul de proiecție Stereo 70 și sunt rotunjite la 1 milimetru.

\*\*\* Distanța dintre puncte este formată din segmente cumulate ce sunt mai mici decât valoarea 1 milimetru.



**DATE DESPRE IMOBILUL NR. 3612**

Oficiul de Cadastru și Publicitate Imobiliară SUCEAVA  
 Biroul de Cadastru și Publicitate Imobiliară Campulung Moldovenesc

**A. Partea I. Descrierea imobilului**

TEREN Intravilan

Adresa: Loc. Pojorâta, Str Chilia, Nr. 30, Jud. Suceava

Nr. Crt	Nr cadastral Nr. topografic	Suprafața* (mp)	Observații / Referințe
A1	35863	1.123	Sector cadastral:49 Teren imprejmuit; Provenit din CF 35863, nr. top. 2280/18

**Construcții**

Crt	Nr cadastral Nr. topografic	Adresa	Observații / Referințe
A1.1		Loc. Pojorâta, Str Chilia, Nr. 30, Jud. Suceava	Nr. niveluri:2; S. construita la sol:77 mp; S. construita desfasurata:154 mp; Casă de locuit, P+E

**B. Partea II. Proprietari și acte**

Inscrieri privitoare la dreptul de proprietate și alte drepturi reale		Referințe
<b>1162 / 12/04/1993</b>		
Act Notarial nr. Contract De Vânzare-Cumpărare nr. 1424, din 12/04/1993 emis de Notariatul de Stat;		
B1	Intabulare, drept de PROPRIETATE, dobandit prin Conventie, cota actuala 1/1 1) GEORGESCU TUDOR, LIPSĂ CNP	A1
<b>3612 / 07/12/2022</b>		
Act Administrativ nr. Adeverință nr. 1700, din 02/11/2022 emis de Primăria comunei Pojorâta;		
B3	Intabulare, drept de PROPRIETATE, dobandit prin Lege, cota actuala 1/1 1) GEORGESCU TUDOR, LIPSĂ CNP	A1.1

**C. Partea III. SARCINI .**

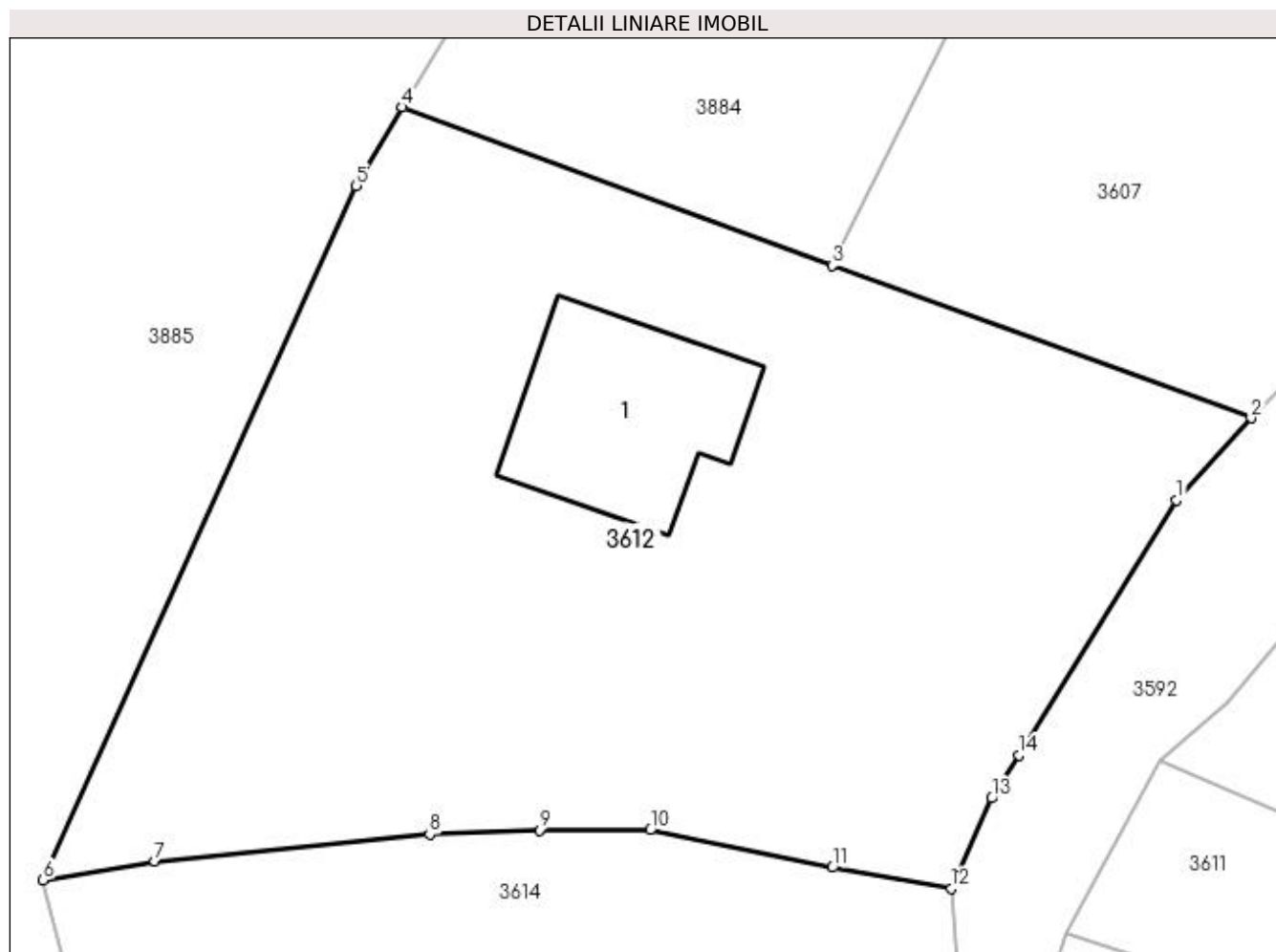
Inscrieri privind dezmembramintele dreptului de proprietate, drepturi reale de garanție și sarcini	Referințe
NU SUNT	

## Anexa Nr. 1 La Partea I

## Teren

Nr cadastral	Suprafața (mp)*	Observații / Referințe
35863	1.123	Provenit din CF 35863, nr. top. 2280/18

\* Suprafața este determinată în planul de proiecție Stereo 70.



## Date referitoare la teren

Crt	Categorie folosință	Intra vilan	Suprafața (mp)	Tarla	Parcelă	Nr. topo	Observații / Referințe
1	curți constructii	DA	179	-	-	-	
2	faneata	DA	944	-	-	-	

## Date referitoare la construcții

Crt	Număr	Destinație construcție	Supraf. (mp)	Situație juridică	Observații / Referințe
A1.1		construcții de locuințe	77	Cu acte	Nr. niveluri:2; S. construita la sol:77 mp; S. construita desfasurata:154 mp; Casă de locuit, P+E

## Lungime Segmente

1) Valorile lungimilor segmentelor sunt obținute din proiecție în plan.

Punct început	X / Y	Punct sfârșit	X / Y	Lungime segment (** (m)
1	536.010,038 666.195,562	2	536.013,366 666.199,231	4.953
2	536.013,366 666.199,231	3	535.994,672 666.206,031	19.892
3	535.994,672 666.206,031	4	535.975,494 666.213,089	20.436



Punct început	X / Y	Punct sfârșit	X / Y	Lungime segment (** (m)
4	535.975,494 666.213,089	5	535.973,436 666.209,595	4.055
5	535.973,436 666.209,595	6	535.959,468 666.178,623	33.976
6	535.959,468 666.178,623	7	535.964,453 666.179,449	5.053
7	535.964,453 666.179,449	8	535.976,712 666.180,662	12.319
8	535.976,712 666.180,662	9	535.981,611 666.180,848	4.903
9	535.981,611 666.180,848	10	535.986,567 666.180,857	4.956
10	535.986,567 666.180,857	11	535.994,69 666.179,182	8.294
11	535.994,69 666.179,182	12	535.999,981 666.178,246	5.373
12	535.999,981 666.178,246	13	536.001,801 666.182,279	4.425
13	536.001,801 666.182,279	14	536.003,021 666.184,192	2.269
14	536.003,021 666.184,192	1	536.010,038 666.195,562	13.361

\*\* Lungimile segmentelor sunt determinate în planul de proiecție Stereo 70 și sunt rotunjite la 1 milimetru.

\*\*\* Distanța dintre puncte este formată din segmente cumulate ce sunt mai mici decât valoarea 1 milimetru.



**DATE DESPRE IMOBILUL NR. 3613**

Oficiul de Cadastru și Publicitate Imobiliară SUCEAVA  
Biroul de Cadastru și Publicitate Imobiliară Campulung Moldovenesc

**A. Partea I. Descrierea imobilului**

TEREN Intravilan

Adresa: Loc. Pojorâta, Jud. Suceava, Loc numit IZVOR

Nr. Crt	Nr cadastral Nr. topografic	Suprafața* (mp)	Observații / Referințe
A1	33386	250	Sector cadastral:49 Teren neimprejmuit; Provenit din CF 33386, nr. cad. 33386

**Construcții**

Crt	Nr cadastral Nr. topografic	Adresa	Observații / Referințe
A1.1		Loc. Pojorâta, Jud. Suceava, Loc numit IZVOR	Nr. niveluri:3; S. construita la sol:82 mp; S. construita desfasurata:246 mp; Casă de locuit, P+E+M

**B. Partea II. Proprietari și acte**

Inscrieri privitoare la dreptul de proprietate și alte drepturi reale		Referințe
<b>1959 / 24/07/1992</b>		
Act Notarial nr. CONTRACT_DE_VANZARE_CUMPARARE_2168 nr. 2237, din 24/07/1992 emis de Notariatul de stat local Campulung Moldovenesc;		
B1	Intabulare, drept de PROPRIETATE, dobandit prin Conventie, cota actuala 1/2 1) REABOIU KARMENINA	A1
<b>17768 / 02/11/2021</b>		
Act Notarial nr. 148, din 10/10/2007 emis de NP Stela Badarau;		
B2	Intabulare, drept de PROPRIETATE, dobandit prin Succesiune, cota actuala 1/8 1) REABOIU KARMENINA	A1
B3	Intabulare, drept de PROPRIETATE, dobandit prin Succesiune, cota actuala 3/8 1) REABOIU PETRU COSMIN	A1
<b>3613 / 07/12/2022</b>		
Act Administrativ nr. Adeverință nr. 1700, din 02/11/2022 emis de Primăria comunei Pojorâta;		
B4	Intabulare, drept de PROPRIETATE, dobandit prin Lege, cota actuala 1/1 1) REABOIU PETRU COSMIN 2) REABOIU KARMENINA	A1.1

**C. Partea III. SARCINI .**

Inscrieri privind dezmembramintele dreptului de proprietate, drepturi reale de garanție și sarcini	Referințe
NU SUNT	

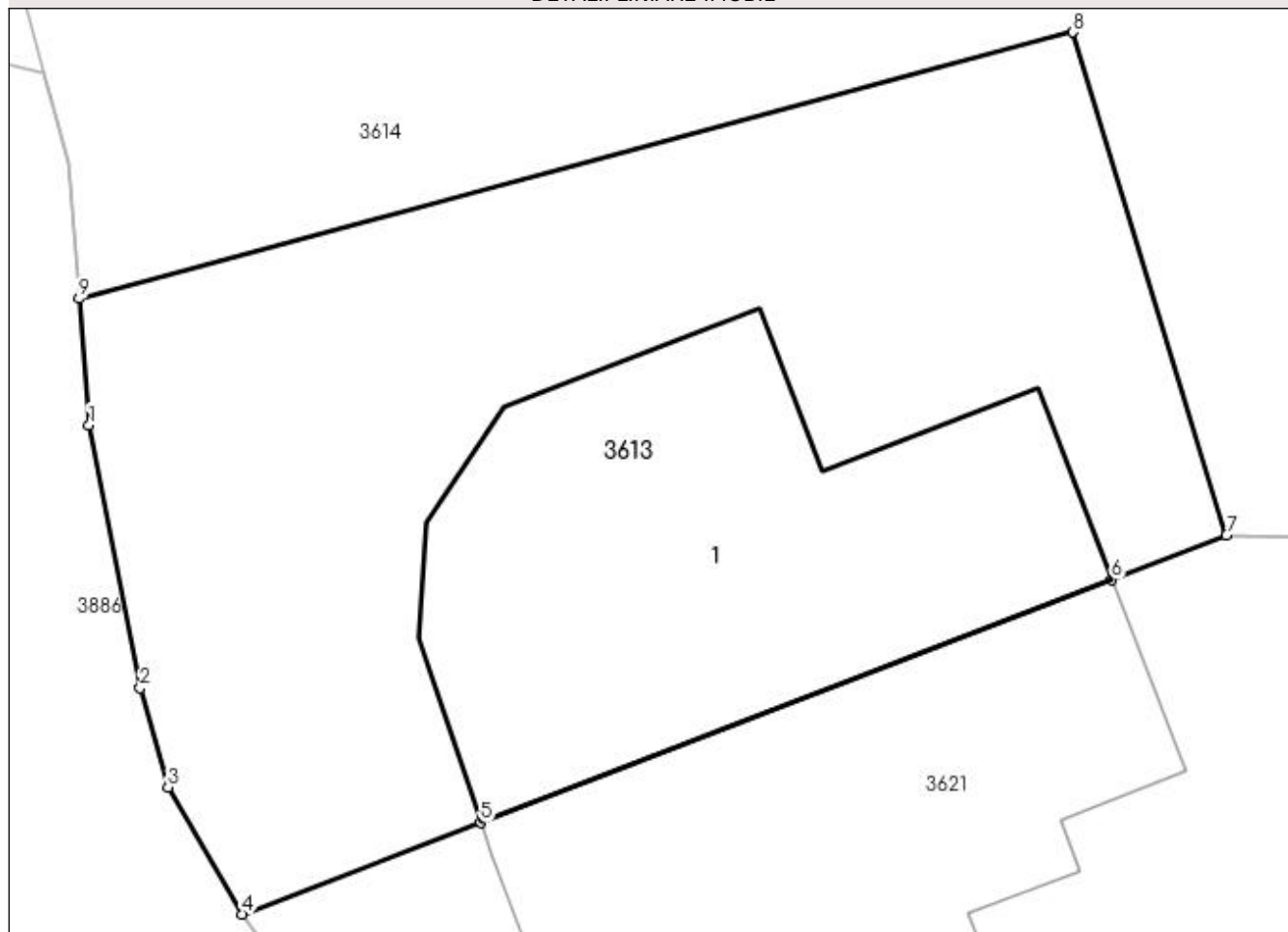
## Anexa Nr. 1 La Partea I

## Teren

Nr cadastral	Suprafața (mp)*	Observații / Referințe
33386	250	Provenit din CF 33386, nr. cad. 33386

\* Suprafața este determinată în planul de proiecție Stereo 70.

## DETALII LINIARE IMOBIL



## Date referitoare la teren

Crt	Categorie folosință	Intra vilan	Suprafața (mp)	Tarla	Parcelă	Nr. topo	Observații / Referințe
1	curți constructii	DA	250	-	-	-	

## Date referitoare la construcții

Crt	Număr	Destinație construcție	Supraf. (mp)	Situație juridică	Observații / Referințe
A1.1		construcții de locuințe	82	Cu acte	Nr. niveluri:3; S. construita la sol:82 mp; S. construita desfasurata:246 mp; Casă de locuit, P+E+M

## Lungime Segmente

1) Valorile lungimilor segmentelor sunt obținute din proiecție în plan.

Punct început	X / Y	Punct sfârșit	X / Y	Lungime segment (** (m)
1	535.962,625 666.162,988	2	535.963,651 666.157,711	5.376
2	535.963,651 666.157,711	3	535.964,213 666.155,723	2.066
3	535.964,213 666.155,723	4	535.965,71 666.153,175	2.955

Punct început	X / Y	Punct sfârșit	X / Y	Lungime segment (** (m)
4	535.965,71 666.153,175	5	535.970,49 666.155,014	5.122
5	535.970,49 666.155,014	6	535.983,158 666.159,888	13.573
6	535.983,158 666.159,888	7	535.985,463 666.160,775	2.47
7	535.985,463 666.160,775	8	535.982,38 666.170,867	10.552
8	535.982,38 666.170,867	9	535.962,424 666.165,522	20.659
9	535.962,424 666.165,522	1	535.962,625 666.162,988	2.542

\*\* Lungimile segmentelor sunt determinate în planul de proiecție Stereo 70 și sunt rotunjite la 1 milimetru.

\*\*\* Distanța dintre puncte este formată din segmente cumulate ce sunt mai mici decât valoarea 1 milimetru.



**DATE DESPRE IMOBILUL NR. 3614**

Oficiul de Cadastru și Publicitate Imobiliară SUCEAVA  
Biroul de Cadastru și Publicitate Imobiliară Campulung Moldovenesc

**A. Partea I. Descrierea imobilului**

TEREN Intravilan

Adresa: Loc. Pojorâta, Str Chilia, Nr. 32, Jud. Suceava

Nr. Crt	Nr cadastral Nr. topografic	Suprafața* (mp)	Observații / Referințe
A1	35860	598	Sector cadastral:49 Teren imprejmuit; Provenit din CF 35860, nr. top. 2280/14

**B. Partea II. Proprietari și acte**

Inscrieri privitoare la dreptul de proprietate și alte drepturi reale		Referințe
<b>3202 / 22/11/2006</b>		
Act Notarial nr. Contract De Vânzare-Cumpărare nr. 660, din 16/11/2006 emis de BNP HORIA ILIE SCRABA;		
B1	Intabulare, drept de PROPRIETATE, dobandit prin Conventie, cota actuala 1/1 1) REABOIU KARMENINA, casatorita	A1

**C. Partea III. SARCINI .**

Inscrieri privind dezmembramintele dreptului de proprietate, drepturi reale de garanție și sarcini	Referințe
NU SUNT	

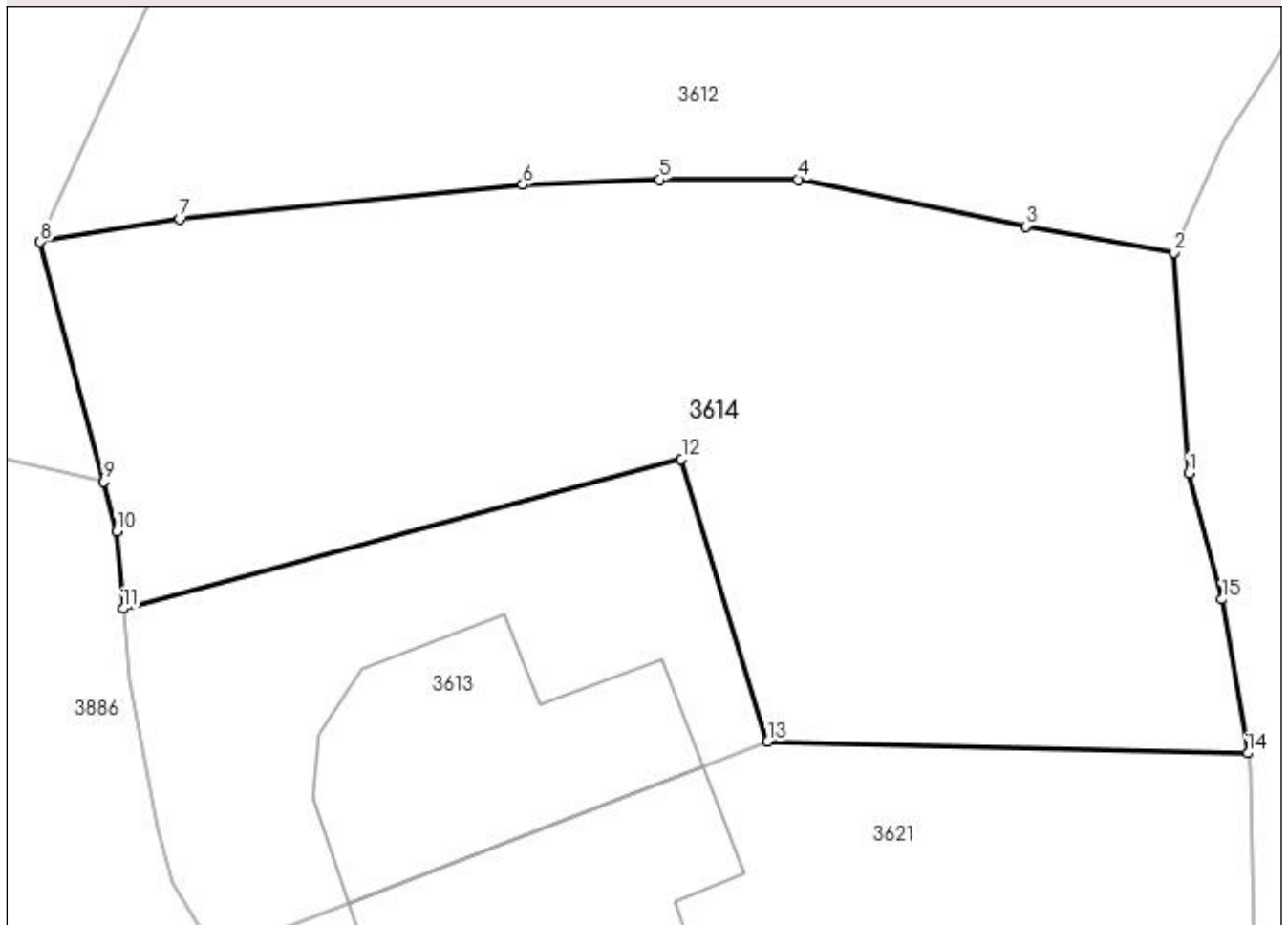
## Anexa Nr. 1 La Partea I

## Teren

Nr cadastral	Suprafața (mp)*	Observații / Referințe
35860	598	Provenit din CF 35860, nr. top. 2280/14

\* Suprafața este determinată în planul de proiecție Stereo 70.

## DETALII LINIARE IMOBIL



## Date referitoare la teren

Crt	Categorie folosință	Intravilan	Suprafața (mp)	Tarla	Parcelă	Nr. topo	Observații / Referințe
1	faneata	DA	598	-	-	-	

## Lungime Segmente

1) Valorile lungimilor segmentelor sunt obținute din proiecție în plan.

Punct început	X / Y	Punct sfârșit	X / Y	Lungime segment (** (m)
1	536.000,525 666.170,356	2	535.999,981 666.178,246	7.909
2	535.999,981 666.178,246	3	535.994,69 666.179,182	5.373
3	535.994,69 666.179,182	4	535.986,567 666.180,857	8.294
4	535.986,567 666.180,857	5	535.981,611 666.180,848	4.956
5	535.981,611 666.180,848	6	535.976,712 666.180,662	4.903



Punct început	X / Y	Punct sfârșit	X / Y	Lungime segment (** (m)
6	535.976,712 666.180,662	7	535.964,453 666.179,449	12.319
7	535.964,453 666.179,449	8	535.959,468 666.178,623	5.053
8	535.959,468 666.178,623	9	535.961,734 666.170,057	8.861
9	535.961,734 666.170,057	10	535.962,206 666.168,276	1.842
10	535.962,206 666.168,276	11	535.962,424 666.165,522	2.763
11	535.962,424 666.165,522	12	535.982,38 666.170,867	20.659
12	535.982,38 666.170,867	13	535.985,463 666.160,775	10.552
13	535.985,463 666.160,775	14	536.002,622 666.160,361	17.164
14	536.002,622 666.160,361	15	536.001,708 666.165,862	5.576
15	536.001,708 666.165,862	1	536.000,525 666.170,356	4.647

\*\* Lungimile segmentelor sunt determinate în planul de proiecție Stereo 70 și sunt rotunjite la 1 milimetru.

\*\*\* Distanța dintre puncte este formată din segmente cumulate ce sunt mai mici decât valoarea 1 milimetru.



**DATE DESPRE IMOBILUL NR. 3615**

Oficiul de Cadastru și Publicitate Imobiliară SUCEAVA  
Biroul de Cadastru și Publicitate Imobiliară Campulung Moldovenesc

**A. Partea I. Descrierea imobilului**

TEREN Intravilan

Adresa: Loc. Pojorâta, Jud. Suceava, Loc numit IZVOR

Nr. Crt	Nr cadastral Nr. topografic	Suprafața* (mp)	Observații / Referințe
A1		79	Sector cadastral:49 Teren neimprejmuit;

**B. Partea II. Proprietari și acte**

Inscrieri privitoare la dreptul de proprietate și alte drepturi reale	Referințe
<b>3615 / 07/12/2022</b>	
Act Normativ nr. Lege nr. 7, din 12/03/1996 emis de Parlamentul României;	
B1	A1
Inscrierea provizorie, drept de PROPRIETATE, dobandit prin Lege, cota actuala 1/1 1) COMUNA POJORÂTA, CIF:4441425	

**C. Partea III. SARCINI .**

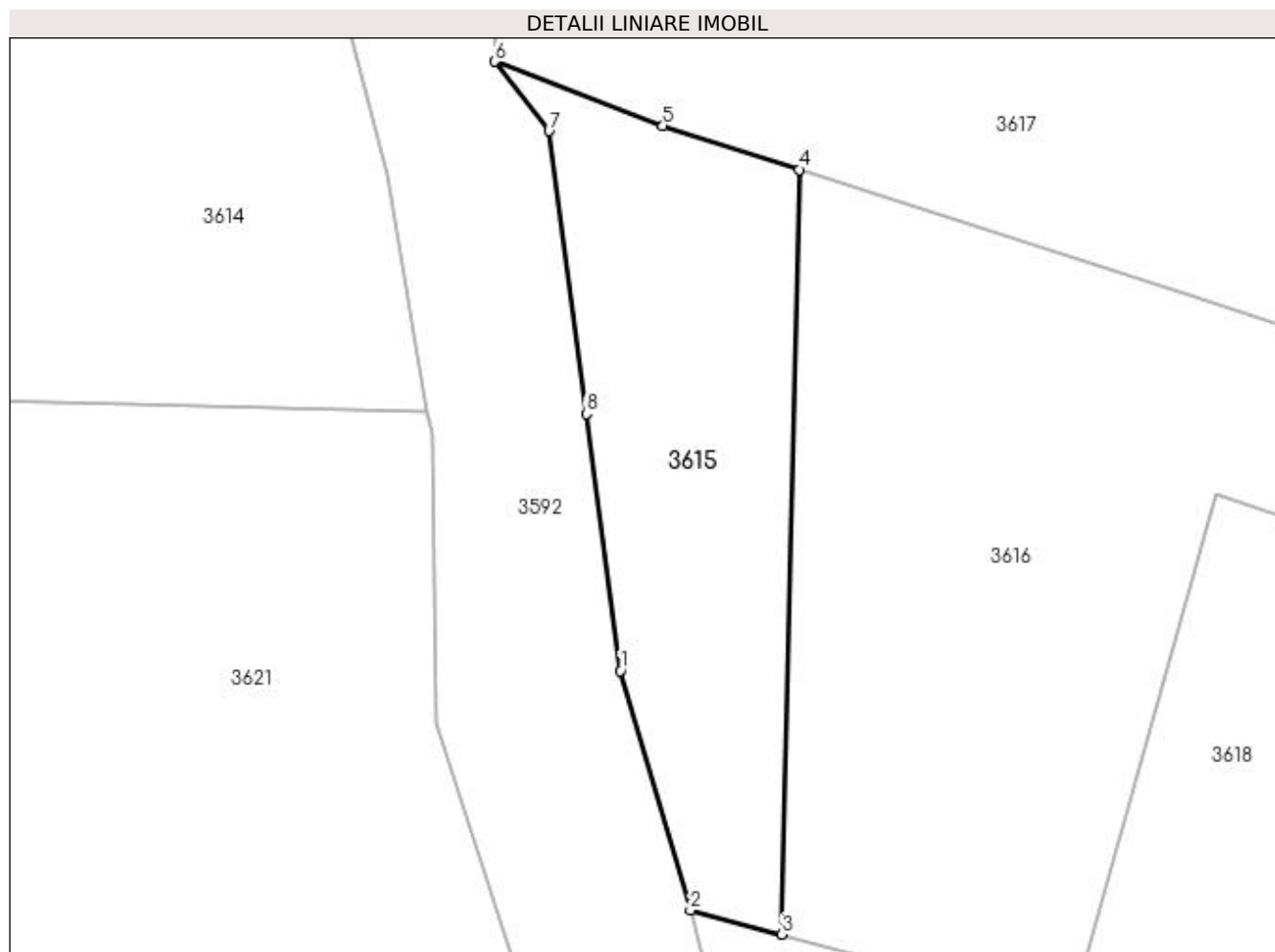
Inscrieri privind dezmembramintele dreptului de proprietate, drepturi reale de garanție și sarcini	Referințe
NU SUNT	

## Anexa Nr. 1 La Partea I

## Teren

Nr cadastral	Suprafața (mp)*	Observații / Referințe
	79	

\* Suprafața este determinată în planul de proiecție Stereo 70.



## Date referitoare la teren

Crt	Categorie folosință	Intra vilan	Suprafața (mp)	Tarla	Parcelă	Nr. topo	Observații / Referințe
1	faneata	DA	79	-	-	-	

## Lungime Segmente

1) Valorile lungimilor segmentelor sunt obținute din proiecție în plan.

Punct început	X / Y	Punct sfârșit	X / Y	Lungime segment (** (m)
1	536.007,121 666.154,36	2	536.008,739 666.148,809	5.782
2	536.008,739 666.148,809	3	536.010,866 666.148,252	2.199
3	536.010,866 666.148,252	4	536.011,262 666.165,978	17.73
4	536.011,262 666.165,978	5	536.008,104 666.166,999	3.319
5	536.008,104 666.166,999	6	536.004,211 666.168,483	4.166

Punct început	X / Y	Punct sfârșit	X / Y	Lungime segment (** (m)
6	536.004,211 666.168,483	7	536.005,462 666.166,877	2.036
7	536.005,462 666.166,877	8	536.006,325 666.160,318	6.616
8	536.006,325 666.160,318	1	536.007,121 666.154,36	6.011

\*\* Lungimile segmentelor sunt determinate în planul de proiecție Stereo 70 și sunt rotunjite la 1 milimetru.

\*\*\* Distanța dintre puncte este formată din segmente cumulate ce sunt mai mici decât valoarea 1 milimetru.



**DATE DESPRE IMOBILUL NR. 3616**

Oficiul de Cadastru și Publicitate Imobiliară SUCEAVA  
Biroul de Cadastru și Publicitate Imobiliară Campulung Moldovenesc

**A. Partea I. Descrierea imobilului**

TEREN Intravilan

Adresa: Loc. Pojorâta, Jud. Suceava, Loc numit IZVOR

Nr. Crt	Nr cadastral Nr. topografic	Suprafața* (mp)	Observații / Referințe
A1	30020	322	Sector cadastral:49 Teren neimprejmuit; Provenit din CF 30020, nr. cad. 30020

**B. Partea II. Proprietari și acte**

Inscrieri privitoare la dreptul de proprietate și alte drepturi reale		Referințe
<b>7984 / 26/11/2008</b>		
Act Notarial nr. 2181, din 20/12/2002 emis de BNP Popa Carmen-Iulia -Iasi;		
B1	Intabulare, drept de PROPRIETATE bun comun in devalmasie, dobandit prin Conventie, cota actuala 1/1 1) <b>SCRIPCARU CONSTANTIN -DORU</b> , soț 2) <b>SCRIPCARU DANIELA-LAVINIA</b> , LIPSĂ CNP soție	A1

**C. Partea III. SARCINI**

Inscrieri privind dezmembramintele dreptului de proprietate, drepturi reale de garanție și sarcini		Referințe
<b>7985 / 26/11/2008</b>		
Act Notarial nr. 3185, din 26/11/2008 emis de BNP . D. ROTARU;		
C1	Intabulare, drept de SERVITUTE peste imobilul cu nr.cadastral 3760 in favoarea parcelei nr. 1 fanat, de 246 m.p. a imobilului cu nr. cadastral 3761 din CF 30021, dobandit prin Conventie, cota actuala 1/1	A1

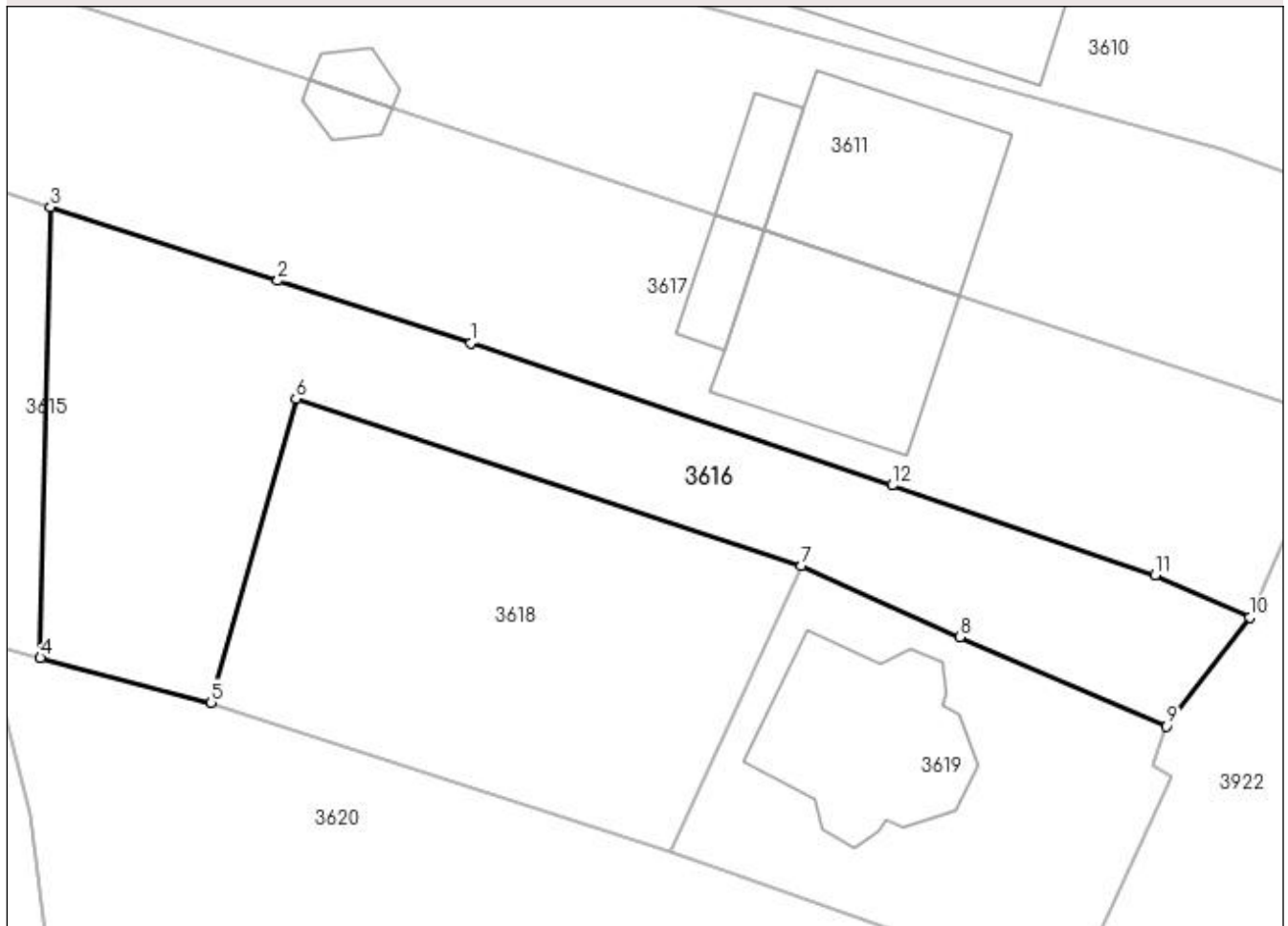
## Anexa Nr. 1 La Partea I

## Teren

Nr cadastral	Suprafața (mp)*	Observații / Referințe
30020	322	Provenit din CF 30020, nr. cad. 30020

\* Suprafața este determinată în planul de proiecție Stereo 70.

## DETALII LINIARE IMOBIL



## Date referitoare la teren

Crt	Categorie folosință	Intra vilan	Suprafața (mp)	Tarla	Parcelă	Nr. topo	Observații / Referințe
1	faneata	DA	322	-	-	-	

## Lungime Segmente

1) Valorile lungimilor segmentelor sunt obținute din proiecție în plan.

Punct început	X / Y	Punct sfârșit	X / Y	Lungime segment (** (m)
1	536.027,797 666.160,638	2	536.020,201 666.163,091	7.982
2	536.020,201 666.163,091	3	536.011,262 666.165,978	9.394
3	536.011,262 666.165,978	4	536.010,866 666.148,252	17.73
4	536.010,866 666.148,252	5	536.017,589 666.146,492	6.95
5	536.017,589 666.146,492	6	536.020,921 666.158,443	12.407



Punct început	X / Y	Punct sfârșit	X / Y	Lungime segment (** (m)
6	536.020,921 666.158,443	7	536.040,809 666.151,881	20.943
7	536.040,809 666.151,881	8	536.047,034 666.149,085	6.824
8	536.047,034 666.149,085	9	536.055,175 666.145,56	8.871
9	536.055,175 666.145,56	10	536.058,434 666.149,842	5.381
10	536.058,434 666.149,842	11	536.054,723 666.151,522	4.074
11	536.054,723 666.151,522	12	536.044,37 666.155,039	10.934
12	536.044,37 666.155,039	1	536.027,797 666.160,638	17.493

\*\* Lungimile segmentelor sunt determinate în planul de proiecție Stereo 70 și sunt rotunjite la 1 milimetru.

\*\*\* Distanța dintre puncte este formată din segmente cumulate ce sunt mai mici decât valoarea 1 milimetru.



**DATE DESPRE IMOBILUL NR. 3617**

Oficiul de Cadastru și Publicitate Imobiliară SUCEAVA  
Biroul de Cadastru și Publicitate Imobiliară Campulung Moldovenesc

**A. Partea I. Descrierea imobilului**

TEREN Intravilan

Adresa: Loc. Pojorâta, Str Chilia, Nr. 28, Jud. Suceava

Nr. Crt	Nr cadastral Nr. topografic	Suprafața* (mp)	Observații / Referințe
A1	35862	467	Sector cadastral:49 Teren neimprejmuț; Provenit din CF 35862, nr. top. 2280/7

**Construcții**

Crt	Nr cadastral Nr. topografic	Adresa	Observații / Referințe
A1.1		Loc. Pojorâta, Str Chilia, Nr. 28, Jud. Suceava	Nr. niveluri:2; S. construita la sol:54 mp; S. construita desfasurata:108 mp; Casă de locuit, P+E
A1.2		Loc. Pojorâta, Str Chilia, Nr. 28, Jud. Suceava	Nr. niveluri:1; S. construita la sol:10 mp; S. construita desfasurata:10 mp; Anexă, P
A1.3		Loc. Pojorâta, Str Chilia, Nr. 28, Jud. Suceava	Nr. niveluri:1; S. construita la sol:5 mp; S. construita desfasurata:5 mp; Anexă, P

**B. Partea II. Proprietari și acte**

Inscrieri privitoare la dreptul de proprietate și alte drepturi reale		Referințe
<b>1884 / 10/07/1992</b>		
Act Notarial nr. Contract De Vânzare-Cumpărare nr. 2096, din 10/07/1992 emis de Notariatul de Stat Jud. Suceava;		
B1	Intabulare, drept de PROPRIETATE, dobandit prin Conventie, cota actuala 400/467 1) RUXANDA EMILIA, bun comun, în devălmășie 2) RUXANDA SORIN	A1
<b>3617 / 08/12/2022</b>		
Act Normativ nr. Lege nr. 7, din 13/03/1996 emis de Parlamentul României;		
B2	Intabulare, drept de PROPRIETATE, dobandit prin Lege, cota actuala 67/467 1) NEIDENTIFICAT NEIDENTIFICAT	A1
Act Administrativ nr. Adeverință nr. 1272, din 24/10/2022 emis de Primăria Comunei Pojorâta;		
B3	Se notează posesia faptică în favoarea lui 1) RUXANDA EMILIA 2) RUXANDA SORIN	A1
<b>3617 / 07/12/2022</b>		
Act Administrativ nr. Adeverință nr. 1700, din 02/11/2022 emis de Primăria comunei Pojorâta;		
B4	Intabulare, drept de PROPRIETATE, dobandit prin Lege, cota actuala 1/1 1) RUXANDA EMILIA 2) RUXANDA SORIN	A1.1, A1.2, A1.3

**C. Partea III. SARCINI .**

Inscrieri privind dezmembramintele dreptului de proprietate, drepturi reale de garanție și sarcini	Referințe
NU SUNT	

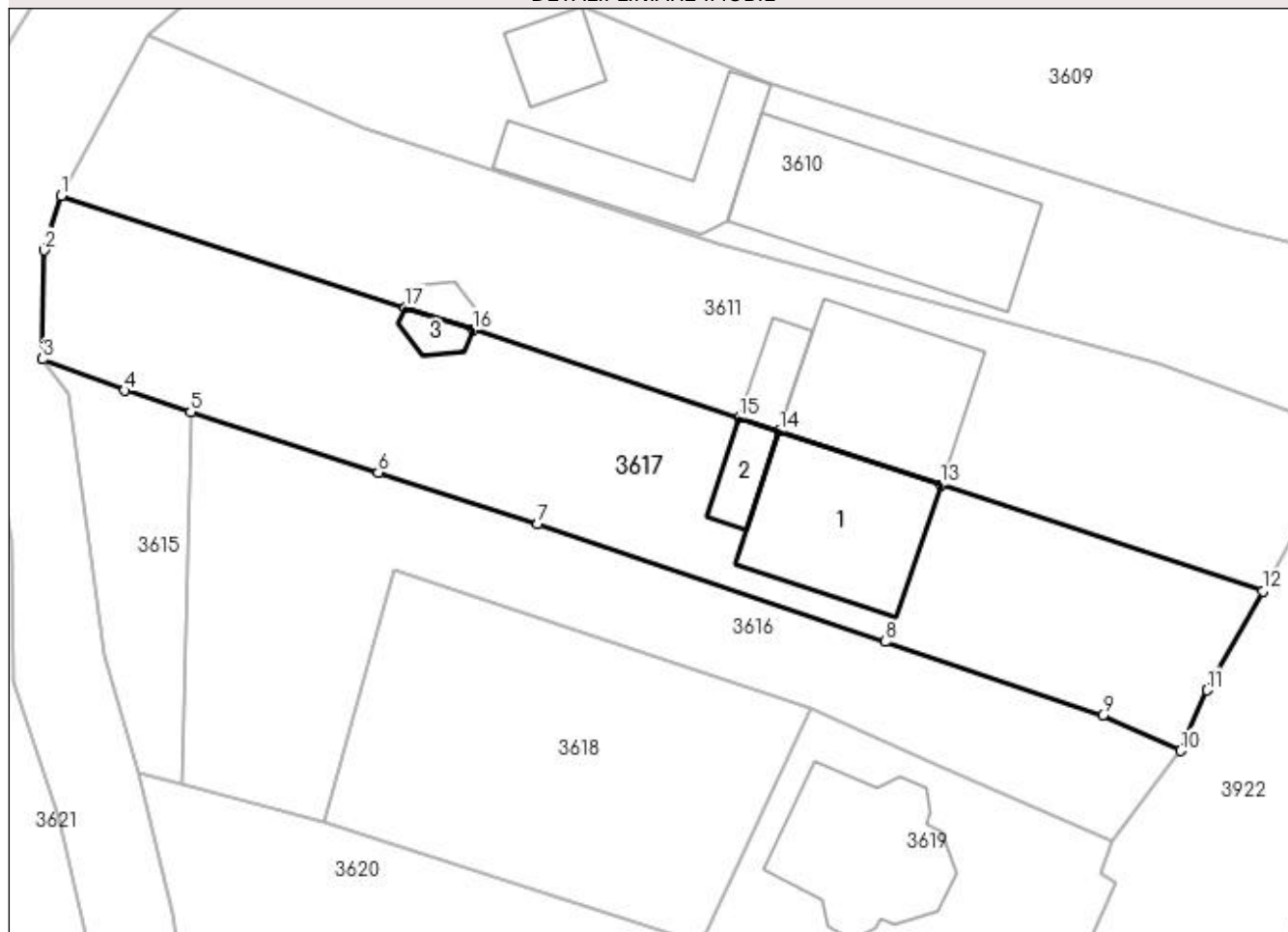
## Anexa Nr. 1 La Partea I

## Teren

Nr cadastral	Suprafața (mp)*	Observații / Referințe
35862	467	Provenit din CF 35862, nr. top. 2280/7

\* Suprafața este determinată în planul de proiecție Stereo 70.

## DETALII LINIARE IMOBIL



## Date referitoare la teren

Crt	Categorie folosință	Intra vilan	Suprafața (mp)	Tarla	Parcelă	Nr. topo	Observații / Referințe
1	curți constructii	DA	219	-	-	-	
2	faneata	DA	248	-	-	-	

## Date referitoare la construcții

Crt	Număr	Destinație construcție	Supraf. (mp)	Situație juridică	Observații / Referințe
A1.1		construcții de locuințe	54	Cu acte	Nr. niveluri:2; S. construita la sol:54 mp; S. construita desfasurata:108 mp; Casă de locuit, P+E
A1.2		construcții anexa	10	Cu acte	Nr. niveluri:1; S. construita la sol:10 mp; S. construita desfasurata:10 mp; Anexă, P
A1.3		construcții anexa	5	Cu acte	Nr. niveluri:1; S. construita la sol:5 mp; S. construita desfasurata:5 mp; Anexă, P

## Lungime Segmente

1) Valorile lungimilor segmentelor sunt obținute din proiecție în plan.

Punct început	X / Y	Punct sfârșit	X / Y	Lungime segment (** (m)
1	536.005,096 666.176,278	2	536.004,276 666.173,673	2.731

Punct început	X / Y	Punct sfârșit	X / Y	Lungime segment (** (m)
2	536.004,276 666.173,673	3	536.004,211 666.168,483	5.19
3	536.004,211 666.168,483	4	536.008,104 666.166,999	4.166
4	536.008,104 666.166,999	5	536.011,262 666.165,978	3.319
5	536.011,262 666.165,978	6	536.020,201 666.163,091	9.394
6	536.020,201 666.163,091	7	536.027,797 666.160,638	7.982
7	536.027,797 666.160,638	8	536.044,37 666.155,039	17.493
8	536.044,37 666.155,039	9	536.054,723 666.151,522	10.934
9	536.054,723 666.151,522	10	536.058,434 666.149,842	4.074
10	536.058,434 666.149,842	11	536.059,697 666.152,725	3.148
11	536.059,697 666.152,725	12	536.062,355 666.157,444	5.416
12	536.062,355 666.157,444	13	536.047,01 666.162,517	16.162
13	536.047,01 666.162,517	14	536.039,32 666.165,059	8.099
14	536.039,32 666.165,059	15	536.037,421 666.165,687	2.0
15	536.037,421 666.165,687	16	536.024,717 666.169,886	13.38
16	536.024,717 666.169,886	17	536.021,497 666.170,951	3.392
17	536.021,497 666.170,951	1	536.005,096 666.176,278	17.244

\*\* Lungimile segmentelor sunt determinate în planul de proiecție Stereo 70 și sunt rotunjite la 1 milimetru.

\*\*\* Distanța dintre puncte este formată din segmente cumulate ce sunt mai mici decât valoarea 1 milimetru.



**DATE DESPRE IMOBILUL NR. 3618**

Oficiul de Cadastru și Publicitate Imobiliară SUCEAVA  
Biroul de Cadastru și Publicitate Imobiliară Campulung Moldovenesc

**A. Partea I. Descrierea imobilului**

TEREN Intravilan

Adresa: Loc. Pojorâta, Jud. Suceava, Loc numit IZVOR

Nr. Crt	Nr cadastral Nr. topografic	Suprafața* (mp)	Observații / Referințe
A1	30021	246	Sector cadastral:49 Teren neimprejmuit; Provenit din CF 30021, nr. cad. 30021

**B. Partea II. Proprietari și acte**

Inscrieri privitoare la dreptul de proprietate și alte drepturi reale		Referințe
<b>10601 / 23/06/2023</b>		
Act Notarial nr. 1145, din 22/06/2023 emis de Rotaru Dorina;		
B1	Intabulare, drept de PROPRIETATE, dobandit prin Conventie, cota actuala 1/1 1) BUDEANU ALIN CONSTANTIN 2) BUDEANU MARIA	A1
<b>7985 / 26/11/2008</b>		
Act Notarial nr. 3185, din 26/11/2008 emis de BNP . D. ROTARU;		
B2	se noteaza dreptul de servitute de trecere cu piciorul si orice mijloc de transport din drumul forestier peste parcela nr. 1 fanat a imobilului cu nr. cadastral 3760 din CF 30020	A1

**C. Partea III. SARCINI .**

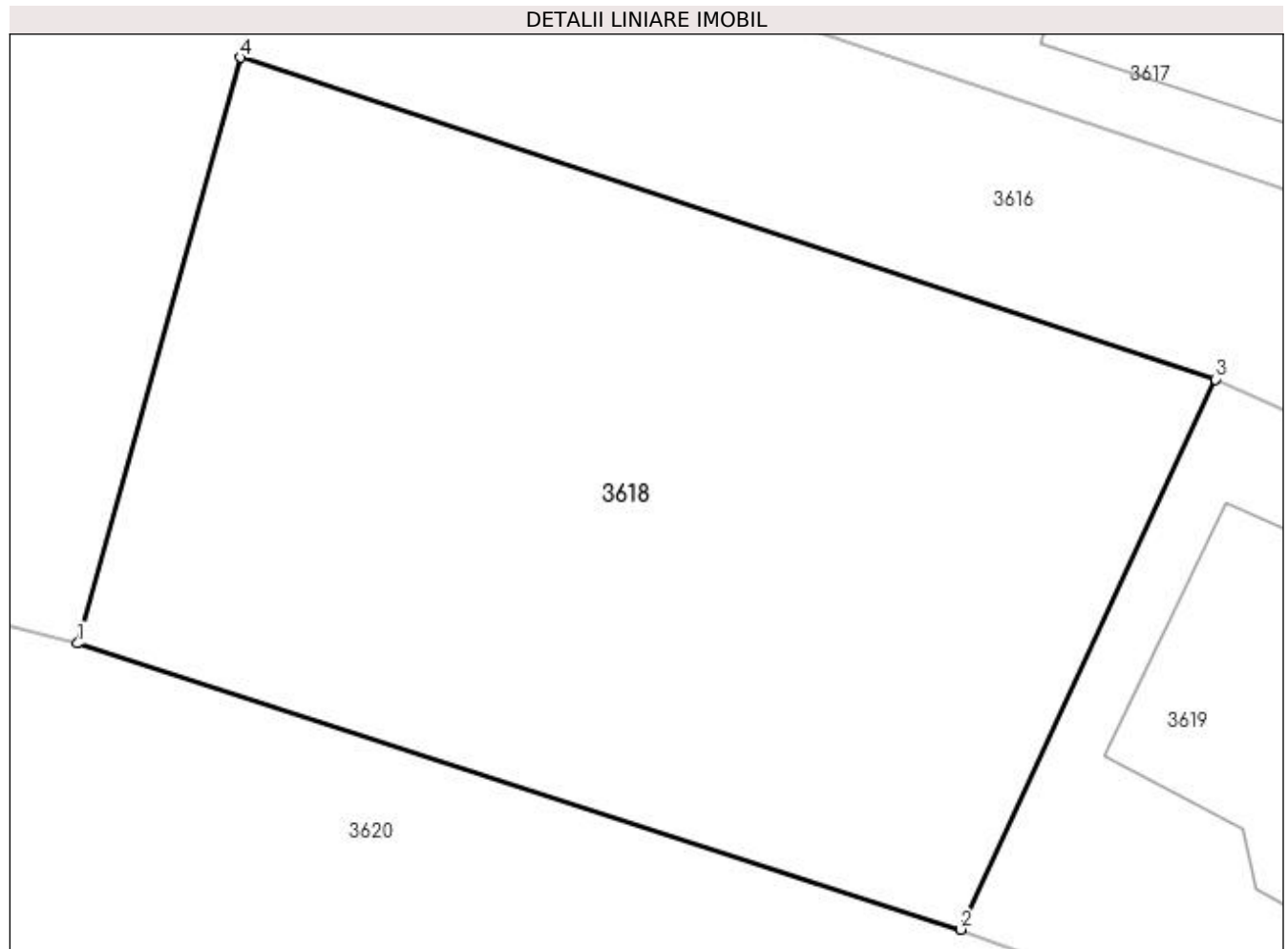
Inscrieri privind dezmembramintele dreptului de proprietate, drepturi reale de garanție și sarcini	Referințe
NU SUNT	

## Anexa Nr. 1 La Partea I

## Teren

Nr cadastral	Suprafața (mp)*	Observații / Referințe
30021	246	Provenit din CF 30021, nr. cad. 30021

\* Suprafața este determinată în planul de proiecție Stereo 70.



## Date referitoare la teren

Crt	Categorie folosință	Intravilan	Suprafața (mp)	Tarla	Parcelă	Nr. topo	Observații / Referințe
1	faneata	DA	246	-	-	-	

## Lungime Segmente

1) Valorile lungimilor segmentelor sunt obținute din proiecție în plan.

Punct început	X / Y	Punct sfârșit	X / Y	Lungime segment (** (m)
1	536.017,589 666.146,492	2	536.035,611 666.140,657	18.943
2	536.035,611 666.140,657	3	536.040,809 666.151,881	12.369
3	536.040,809 666.151,881	4	536.020,921 666.158,443	20.943
4	536.020,921 666.158,443	1	536.017,589 666.146,492	12.407



**\*\* Lungimile segmentelor sunt determinate în planul de proiecție Stereo 70 și sunt rotunjite la 1 milimetru.**

**\*\*\* Distanța dintre puncte este formată din segmente cumulate ce sunt mai mici decât valoarea 1 milimetru.**



**DATE DESPRE IMOBILUL NR. 3619**

Oficiul de Cadastru și Publicitate Imobiliară SUCEAVA  
Biroul de Cadastru și Publicitate Imobiliară Campulung Moldovenesc

**A. Partea I. Descrierea imobilului**

TEREN Intravilan

Adresa: Loc. Pojorâta, Jud. Suceava, Loc numit IZVOR

Nr. Crt	Nr cadastral Nr. topografic	Suprafața* (mp)	Observații / Referințe
A1	30022	197	Sector cadastral:49 Teren neimprejmuit; Provenit din CF 30022, nr. cad. 30022

**Construcții**

Crt	Nr cadastral Nr. topografic	Adresa	Observații / Referințe
A1.1		Loc. Pojorâta, Jud. Suceava, Loc numit IZVOR	Nr. niveluri:1; S. construita la sol:49 mp; S. construita desfasurata:49 mp; Construcție P

**B. Partea II. Proprietari și acte**

Inscrieri privitoare la dreptul de proprietate și alte drepturi reale		Referințe
<b>6479 / 16/08/2010</b>		
Act Notarial nr. 1857, din 13/08/2010 emis de BNP DORINA ROTARU;		
B1	Intabulare, drept de PROPRIETATE, cu titlu de donatie, dobandit prin Conventie, cota actuala 1/1 1) PAROHIA POJORATA II - BISERICA CU HRAMUL "SF.IOAN BOTEZATORUL "POJORATA, CIF:11249687	A1
<b>11804 / 14/09/2016</b>		
Act Notarial nr. 1857, din 13/08/2010 emis de BNP DORINA ROTARU;		
B2	Intabulare, drept de PROPRIETATEcu titlu de donatie, dobandit prin Conventie, cota actuala 1/1 1) PAROHIA POJORATA II - BISERICA CU HRAMUL "SF.IOAN BOTEZATORUL "POJORATA, CIF:11249687	A1.1

**C. Partea III. SARCINI .**

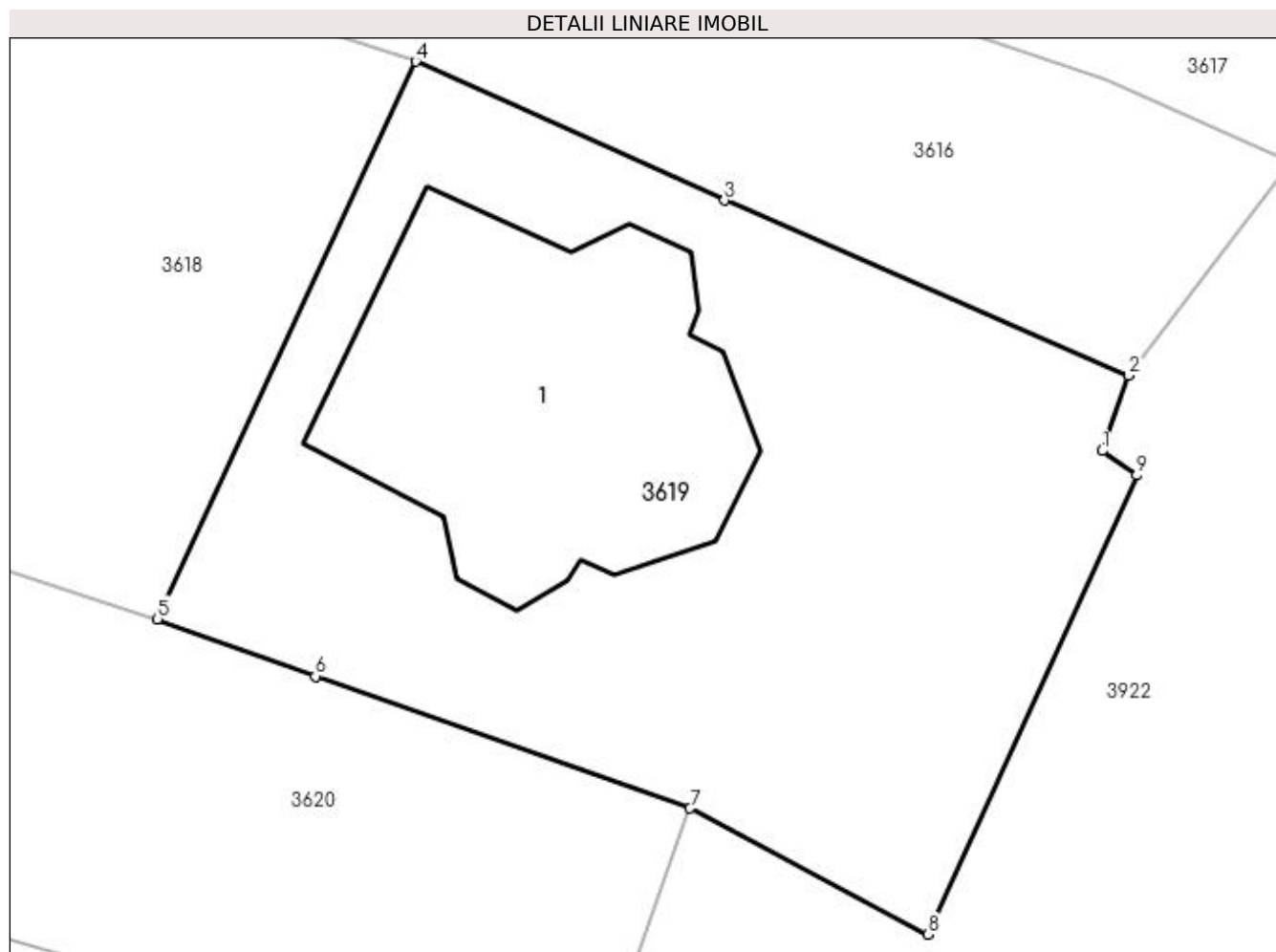
Inscrieri privind dezmembramintele dreptului de proprietate, drepturi reale de garanție și sarcini	Referințe
NU SUNT	

## Anexa Nr. 1 La Partea I

## Teren

Nr cadastral	Suprafața (mp)*	Observații / Referințe
30022	197	Provenit din CF 30022, nr. cad. 30022

\* Suprafața este determinată în planul de proiecție Stereo 70.



## Date referitoare la teren

Crt	Categorie folosință	Intra vilan	Suprafața (mp)	Tarla	Parcelă	Nr. topo	Observații / Referințe
1	curți constructii	DA	197	-	-	-	

## Date referitoare la construcții

Crt	Număr	Destinație construcție	Supraf. (mp)	Situație juridică	Observații / Referințe
A1.1		construcții administrative și social culturale	49	Cu acte	Nr. niveluri:1; S. construita la sol:49 mp; S. construita desfasurata:49 mp; Construcție P

## Lungime Segmente

1) Valorile lungimilor segmentelor sunt obținute din proiecție în plan.

Punct început	X / Y	Punct sfârșit	X / Y	Lungime segment (** (m)
1	536.054,639 666.144,043	2	536.055,175 666.145,56	1.609
2	536.055,175 666.145,56	3	536.047,034 666.149,085	8.871
3	536.047,034 666.149,085	4	536.040,809 666.151,881	6.824

Punct început	X / Y	Punct sfârșit	X / Y	Lungime segment (** (m)
4	536.040,809 666.151,881	5	536.035,611 666.140,657	12.369
5	536.035,611 666.140,657	6	536.038,793 666.139,501	3.385
6	536.038,793 666.139,501	7	536.046,339 666.136,842	8.001
7	536.046,339 666.136,842	8	536.051,124 666.134,307	5.415
8	536.051,124 666.134,307	9	536.055,335 666.143,551	10.158
9	536.055,335 666.143,551	1	536.054,639 666.144,043	0.852

\*\* Lungimile segmentelor sunt determinate în planul de proiecție Stereo 70 și sunt rotunjite la 1 milimetru.

\*\*\* Distanța dintre puncte este formată din segmente cumulate ce sunt mai mici decât valoarea 1 milimetru.



**DATE DESPRE IMOBILUL NR. 3620**

Oficiul de Cadastru și Publicitate Imobiliară SUCEAVA  
Biroul de Cadastru și Publicitate Imobiliară Câmpulung Moldovenesc

**A. Partea I. Descrierea imobilului**

TEREN Intravilan

Adresa: Loc. Pojorâta, Str Chilia, Nr. 34, Jud. Suceava

Nr. Crt	Nr cadastral Nr. topografic	Suprafața* (mp)	Observații / Referințe
A1	35861	469	Sector cadastral:49 Teren imprejmuit; Provenit din CF 35861, nr. top. 2280/5

**Construcții**

Crt	Nr cadastral Nr. topografic	Adresa	Observații / Referințe
A1.1		Loc. Pojorâta, Str Chilia, Nr. 34, Jud. Suceava	Nr. niveluri:2; S. construita la sol:51 mp; S. construita desfasurata:102 mp; Casă de locuit, P+E
A1.2		Loc. Pojorâta, Str Chilia, Nr. 34, Jud. Suceava	Nr. niveluri:1; S. construita la sol:16 mp; S. construita desfasurata:16 mp; Anexă, P

**B. Partea II. Proprietari și acte**

Inscrieri privitoare la dreptul de proprietate și alte drepturi reale		Referințe
<b>2035 / 14/08/1992</b>		
Act Notarial nr. Contract De Vânzare-Cumpărare nr. 2397, din 14/08/1992 emis de NSL Câmpulung Moldovenesc;		
B1	Intabulare, drept de PROPRIETATE, bun comun, dobandit prin Conventie, cota actuala 1/1 1) BILD EDUARD 2) DODUN-DES-PERIERES ANA VCTORIA, LIPSĂ CNP	A1
<b>3620 / 07/12/2022</b>		
Act Administrativ nr. Adeverință nr. 1700, din 02/11/2022 emis de Primăria comunei Pojorâta;		
B3	Intabulare, drept de PROPRIETATE, dobandit prin Lege, cota actuala 1/1 1) BILD EDUARD 2) DODUN-DES-PERIERES ANA VCTORIA, LIPSĂ CNP	A1.1, A1.2

**C. Partea III. SARCINI .**

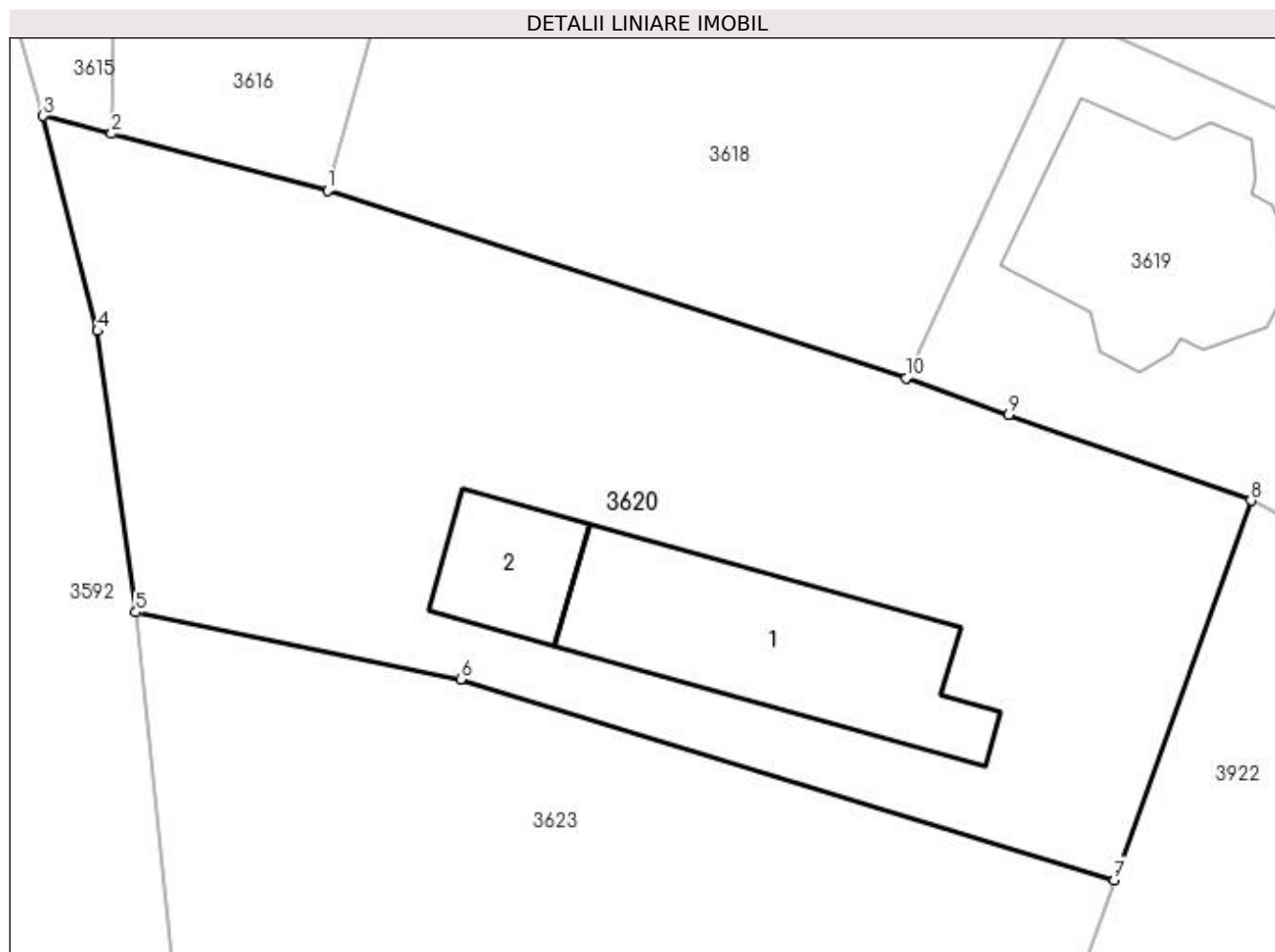
Inscrieri privind dezmembramintele dreptului de proprietate, drepturi reale de garanție și sarcini	Referințe
NU SUNT	

## Anexa Nr. 1 La Partea I

## Teren

Nr cadastral	Suprafața (mp)*	Observații / Referințe
35861	469	Provenit din CF 35861, nr. top. 2280/5

\* Suprafața este determinată în planul de proiecție Stereo 70.



## Date referitoare la teren

Crt	Categorie folosință	Intra vilan	Suprafața (mp)	Tarla	Parcelă	Nr. topo	Observații / Referințe
1	curți constructii	DA	193	-	-	-	
2	faneata	DA	276	-	-	-	

## Date referitoare la construcții

Crt	Număr	Destinație construcție	Supraf. (mp)	Situație juridică	Observații / Referințe
A1.1		construcții de locuințe	51	Cu acte	Nr. niveluri:2; S. construita la sol:51 mp; S. construita desfasurata:102 mp; Casă de locuit, P+E
A1.2		construcții anexa	16	Cu acte	Nr. niveluri:1; S. construita la sol:16 mp; S. construita desfasurata:16 mp; Anexă, P

## Lungime Segmente

1) Valorile lungimilor segmentelor sunt obținute din proiecție în plan.

Punct început	X / Y	Punct sfârșit	X / Y	Lungime segment (** (m)
1	536.017,589 666.146,492	2	536.010,866 666.148,252	6.95
2	536.010,866 666.148,252	3	536.008,739 666.148,809	2.199



Punct început	X / Y	Punct sfârșit	X / Y	Lungime segment (** (m)
3	536.008,739 666.148,809	4	536.010,431 666.142,121	6.899
4	536.010,431 666.142,121	5	536.011,625 666.133,364	8.838
5	536.011,625 666.133,364	6	536.021,732 666.131,276	10.32
6	536.021,732 666.131,276	7	536.042,08 666.125,038	21.283
7	536.042,08 666.125,038	8	536.046,339 666.136,842	12.549
8	536.046,339 666.136,842	9	536.038,793 666.139,501	8.001
9	536.038,793 666.139,501	10	536.035,611 666.140,657	3.385
10	536.035,611 666.140,657	1	536.017,589 666.146,492	18.943

\*\* Lungimile segmentelor sunt determinate în planul de proiecție Stereo 70 și sunt rotunjite la 1 milimetru.

\*\*\* Distanța dintre puncte este formată din segmente cumulate ce sunt mai mici decât valoarea 1 milimetru.



**DATE DESPRE IMOBILUL NR. 3621**

Oficiul de Cadastru și Publicitate Imobiliară SUCEAVA  
Biroul de Cadastru și Publicitate Imobiliară Campulung Moldovenesc

**A. Partea I. Descrierea imobilului**

TEREN Intravilan

Adresa: Loc. Pojorâta, Jud. Suceava, Loc numit IZVOR

Nr. Crt	Nr cadastral Nr. topografic	Suprafața* (mp)	Observații / Referințe
A1	30758	855	Sector cadastral:49 Teren neimprejmuț; Provenit din CF 30758, nr. top. 2280/3, CF 33928, nr. top. 2280/6

**Construcții**

Crt	Nr cadastral Nr. topografic	Adresa	Observații / Referințe
A1.1		Loc. Pojorâta, Jud. Suceava, Loc numit IZVOR	Nr. niveluri:3; S. construita la sol:72 mp; S. construita desfasurata:216 mp; Casă de locuit, P+E+M
A1.2		Loc. Pojorâta, Jud. Suceava, Loc numit IZVOR	Nr. niveluri:1; S. construita la sol:40 mp; S. construita desfasurata:40 mp; Anexă, P
A1.3		Loc. Pojorâta, Jud. Suceava, Loc numit IZVOR	Nr. niveluri:1; S. construita la sol:9 mp; S. construita desfasurata:9 mp; Anexă, P

**B. Partea II. Proprietari și acte**

Inscrieri privitoare la dreptul de proprietate și alte drepturi reale	Referințe
<b>1957 / 24/07/1992</b>	
Act Notarial nr. Contract De Vanzare-Cumparare nr. 2235,, din 24/07/1992 emis de Notariatul de stat local Campulung Mold.;	
B1	A1
Intabulare, drept de PROPRIETATE, dobandit prin Conventie, cota actuala 250/855 1) SCRIPCARU CONSTANTIN -DORU, sot 2) SCRIPCARU GABRIELA - LAVINIA, soție	
<b>3621 / 08/12/2022</b>	
Act Normativ nr. Lege nr. 7, din 13/03/1996 emis de Parlamentul României;	
B2	A1
Intabulare, drept de PROPRIETATE, dobandit prin Lege, cota actuala 605/855 1) NEIDENTIFICAT NEIDENTIFICAT	
<b>3621 / 07/12/2022</b>	
Act Administrativ nr. Adeverință nr. 1273, din 24/10/2022 emis de Primăria Comunei Pojorâta;	
B3	A1
Se notează posesia faptică în favoarea lui 1) SCRIPCARU CONSTANTIN -DORU 2) SCRIPCARU GABRIELA - LAVINIA	
Act Administrativ nr. Adeverință nr. 1700, din 02/11/2022 emis de Primăria comunei Pojorâta;	
B4	A1.1, A1.2, A1.3
Intabulare, drept de PROPRIETATE, dobandit prin Lege, cota actuala 1/1 1) SCRIPCARU CONSTANTIN -DORU 2) SCRIPCARU GABRIELA - LAVINIA	

**C. Partea III. SARCINI .**

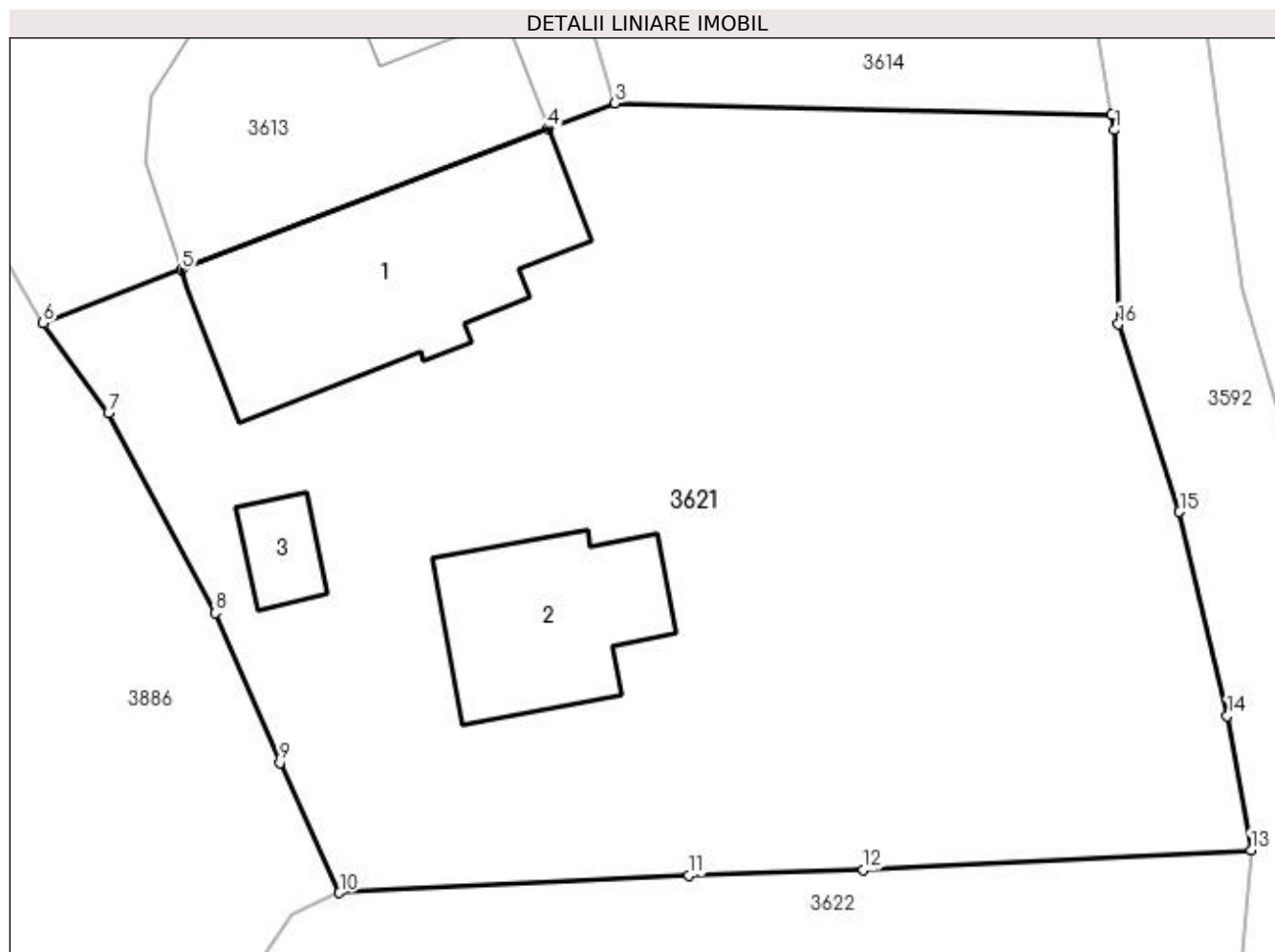
Inscrieri privind dezmembramintele dreptului de proprietate, drepturi reale de garanție și sarcini	Referințe
NU SUNT	

## Anexa Nr. 1 La Partea I

## Teren

Nr cadastral	Suprafața (mp)*	Observații / Referințe
30758	855	Provenit din CF 30758, nr. top. 2280/3, CF 33928, nr. top. 2280/6

\* Suprafața este determinată în planul de proiecție Stereo 70.



## Date referitoare la teren

Crt	Categorie folosință	Intra vilan	Suprafața (mp)	Tarla	Parcelă	Nr. topo	Observații / Referințe
1	curți constructii	DA	359	-	-	-	
2	faneata	DA	496	-	-	-	

## Date referitoare la construcții

Crt	Număr	Destinație construcție	Supraf. (mp)	Situație juridică	Observații / Referințe
A1.1		construcții de locuințe	72	Cu acte	Nr. niveluri:3; S. construita la sol:72 mp; S. construita desfasurata:216 mp; Casă de locuit, P+E+M
A1.2		construcții anexa	40	Cu acte	Nr. niveluri:1; S. construita la sol:40 mp; S. construita desfasurata:40 mp; Anexă, P
A1.3		construcții anexa	9	Cu acte	Nr. niveluri:1; S. construita la sol:9 mp; S. construita desfasurata:9 mp; Anexă, P

## Lungime Segmente

1) Valorile lungimilor segmentelor sunt obținute din proiecție în plan.

Punct început	X / Y	Punct sfârșit	X / Y	Lungime segment (** (m)
1	536.002,736 666.159,843	2	536.002,622 666.160,361	0.53

Punct început	X / Y	Punct sfârșit	X / Y	Lungime segment (** (m)
2	536.002,622 666.160,361	3	535.985,463 666.160,775	17.164
3	535.985,463 666.160,775	4	535.983,158 666.159,888	2.47
4	535.983,158 666.159,888	5	535.970,49 666.155,014	13.573
5	535.970,49 666.155,014	6	535.965,71 666.153,175	5.122
6	535.965,71 666.153,175	7	535.967,965 666.150,064	3.842
7	535.967,965 666.150,064	8	535.971,645 666.143,164	7.82
8	535.971,645 666.143,164	9	535.973,89 666.137,996	5.635
9	535.973,89 666.137,996	10	535.975,945 666.133,499	4.944
10	535.975,945 666.133,499	11	535.988,029 666.134,102	12.099
11	535.988,029 666.134,102	12	535.994,052 666.134,288	6.026
12	535.994,052 666.134,288	13	536.007,441 666.134,983	13.407
13	536.007,441 666.134,983	14	536.006,619 666.139,602	4.692
14	536.006,619 666.139,602	15	536.004,966 666.146,655	7.244
15	536.004,966 666.146,655	16	536.002,859 666.153,131	6.81
16	536.002,859 666.153,131	1	536.002,736 666.159,843	6.713

\*\* Lungimile segmentelor sunt determinate în planul de proiecție Stereo 70 și sunt rotunjite la 1 milimetru.

\*\*\* Distanța dintre puncte este formată din segmente cumulate ce sunt mai mici decât valoarea 1 milimetru.



**DATE DESPRE IMOBILUL NR. 3622**

Oficiul de Cadastru și Publicitate Imobiliară SUCEAVA  
Biroul de Cadastru și Publicitate Imobiliară Campulung Moldovenesc

**A. Partea I. Descrierea imobilului**

TEREN Intravilan

Adresa: Loc. Pojorâta, Str Chilia, Nr. 36, Jud. Suceava

Nr. Crt	Nr cadastral Nr. topografic	Suprafața* (mp)	Observații / Referințe
A1	34926	2.468	Sector cadastral:49 Teren neimprejmuit; Provenit din CF 34926, nr. cad. 34926

**Construcții**

Crt	Nr cadastral Nr. topografic	Adresa	Observații / Referințe
A1.1		Loc. Pojorâta, Str Chilia, Nr. 36, Jud. Suceava	Nr. niveluri:3; S. construita la sol:140 mp; S. construita desfasurata:480 mp; Locuință - construită în anul 1998, din lemn, formată din parter, etaj I + II și mansardă. Suprafata construită desfășurată = 480mp.

**B. Partea II. Proprietari și acte**

Inscrieri privitoare la dreptul de proprietate și alte drepturi reale		Referințe
<b>903 / 20/01/2021</b>		
Act Notarial nr. 843, din 22/07/2020 emis de Taran Liliana;		
B1	Intabulare, drept de PROPRIETATE, ca bun comun, dobandit prin Conventie, cota actuala 2195/2468 1) CHIRICA MIRONA-ANDREEA 2) CHIRICA OVIDIU	A1
<b>903 / 19/01/2021</b>		
Act Notarial nr. 843, din 22/07/2020 emis de Taran Liliana;		
B2	Intabulare, drept de PROPRIETATE, ca bun comun, dobandit prin Conventie, cota actuala 1/1 1) CHIRICA MIRONA-ANDREEA 2) CHIRICA OVIDIU	A1.1
B3	Intabulare, drept de PROPRIETATE, ca bun comun, dobandit prin Conventie, cota actuala 273/2468 1) CHIRICA MIRONA-ANDREEA 2) CHIRICA OVIDIU	A1

**C. Partea III. SARCINI**

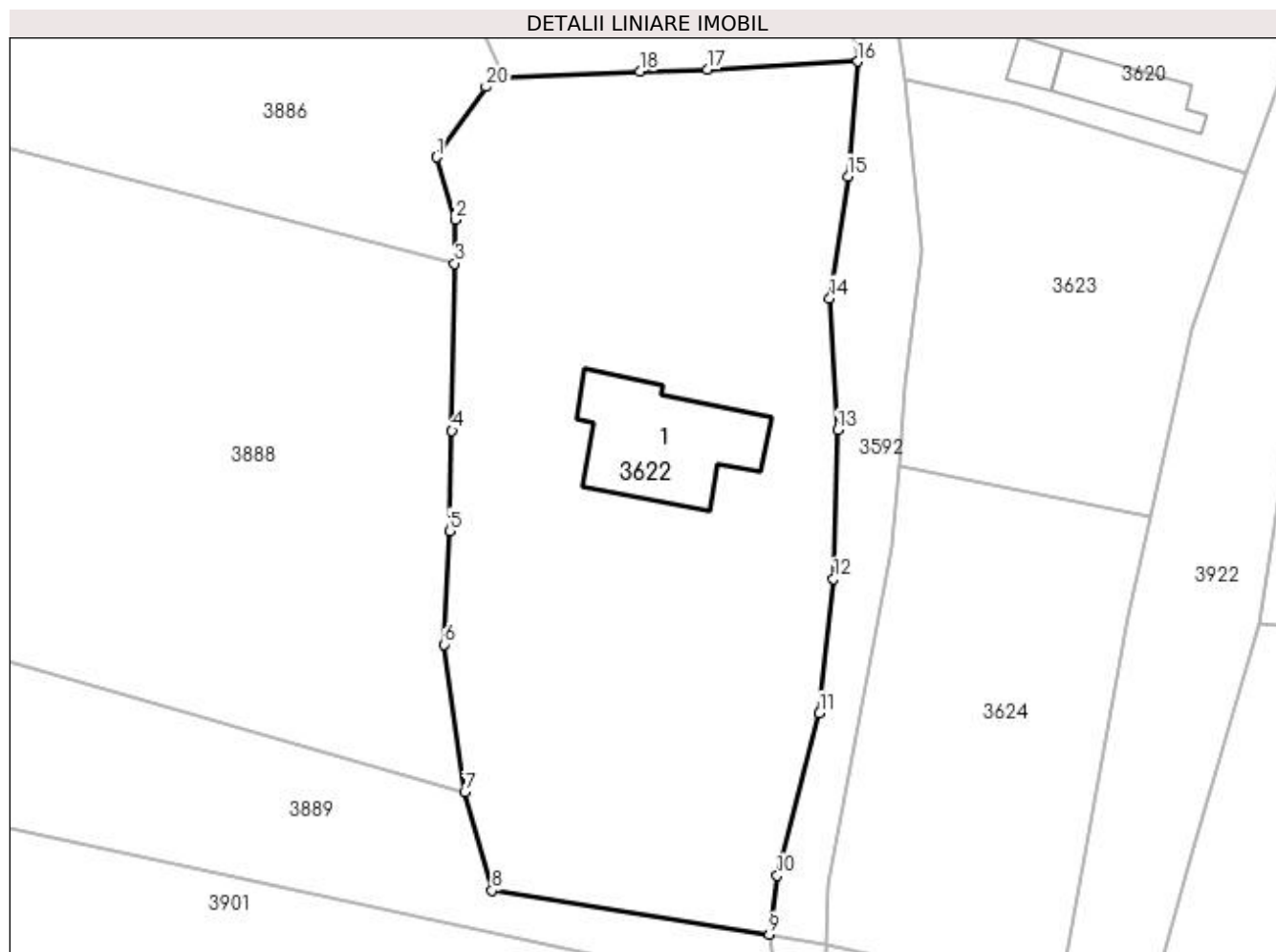
Inscrieri privind dezmembramintele dreptului de proprietate, drepturi reale de garanție și sarcini		Referințe
<b>903 / 20/01/2021</b>		
Act Notarial nr. 9962, din 29/10/2020 emis de Costin Razvan Ionu;		
C1	Intabulare, drept de SUPERFICIE in scopul edificarii unei constructii " Pensiune Turistica" , pe durata existentei constructiei , in sa nu mai mult de 99 ani, dobandit prin Conventie, cota actuala 1/1 1) SC VOLTROM ELECTRIC SRL, CIF:39528290	A1
Act Notarial nr. 9962, din 29/10/2020 emis de Costin Razvan Ionu;		
C2	Intabulare, drept de SERVITUTE in scopul edificarii unei constructii " Pensiune Turistica" , pe durata existentei constructiei , in sa nu mai mult de 99 ani, dobandit prin Conventie, cota actuala 1/1 1) SC VOLTROM ELECTRIC SRL, CIF:99999999999999, LIPSĂ CUI	A1
<b>13276 / 26/08/2022</b>		
Act Notarial nr. 8081, din 25/08/2022 emis de NP SURPANELU ILINCA;		
C3	se notează actul adițional la contractul de constituire a dreptului de suprafata autenticat sub nr. 9962/29.10.2020	A1

## Anexa Nr. 1 La Partea I

## Teren

Nr cadastral	Suprafața (mp)*	Observații / Referințe
34926	2.468	Provenit din CF 34926, nr. cad. 34926

\* Suprafața este determinată în planul de proiecție Stereo 70.



## Date referitoare la teren

Crt	Categorie folosință	Intra vilan	Suprafața (mp)	Tarla	Parcelă	Nr. topo	Observații / Referințe
1	curți constructii	DA	366	-	-	-	
2	padure	DA	2.102	-	-	-	

## Date referitoare la construcții

Crt	Număr	Destinație construcție	Supraf. (mp)	Situație juridică	Observații / Referințe
A1.1		construcții de locuințe	140	Cu acte	Nr. niveluri:3; S. construita la sol:140 mp; S. construita desfasurata:480 mp; Locuință - construită în anul 1998, din lemn, formată din parter, etaj I + II și mansardă. Suprafața construită desfășurată = 480mp.

## Lungime Segmente

1) Valorile lungimilor segmentelor sunt obținute din proiecție în plan.

Punct început	X / Y	Punct sfârșit	X / Y	Lungime segment (** (m)
1	535.969,912 666.126,45	2	535.971,595 666.120,909	5.791
2	535.971,595 666.120,909	3	535.971,539 666.116,995	3.914



Punct început	X / Y	Punct sfârșit	X / Y	Lungime segment (** (m)
3	535.971,539 666.116,995	4	535.971,298 666.102,113	14.884
4	535.971,298 666.102,113	5	535.971,079 666.093,19	8.926
5	535.971,079 666.093,19	6	535.970,595 666.083,081	10.121
6	535.970,595 666.083,081	7	535.972,429 666.069,94	13.268
7	535.972,429 666.069,94	8	535.974,871 666.061,161	9.112
8	535.974,871 666.061,161	9	535.999,568 666.057,256	25.004
9	535.999,568 666.057,256	10	536.000,26 666.062,485	5.275
10	536.000,26 666.062,485	11	536.004,037 666.076,974	14.973
11	536.004,037 666.076,974	12	536.005,295 666.088,923	12.015
12	536.005,295 666.088,923	13	536.005,649 666.102,166	13.248
13	536.005,649 666.102,166	14	536.004,941 666.113,912	11.767
14	536.004,941 666.113,912	15	536.006,582 666.124,76	10.971
15	536.006,582 666.124,76	16	536.007,441 666.134,983	10.259
16	536.007,441 666.134,983	17	535.994,052 666.134,288	13.407
17	535.994,052 666.134,288	18	535.988,029 666.134,102	6.026
18	535.988,029 666.134,102	19	535.975,945 666.133,499	12.099
19	535.975,945 666.133,499	20	535.974,329 666.132,725	1.792
20	535.974,329 666.132,725	1	535.969,912 666.126,45	7.674

\*\* Lungimile segmentelor sunt determinate în planul de proiecție Stereo 70 și sunt rotunjite la 1 milimetru.

\*\*\* Distanța dintre puncte este formată din segmente cumulate ce sunt mai mici decât valoarea 1 milimetru.



**DATE DESPRE IMOBILUL NR. 3623**

Oficiul de Cadastru și Publicitate Imobiliară SUCEAVA  
 Biroul de Cadastru și Publicitate Imobiliară Campulung Moldovenesc

**A. Partea I. Descrierea imobilului**

TEREN Intravilan

Adresa: Loc. Pojorâta, Jud. Suceava, Loc numit IZVOR

Nr. Crt	Nr cadastral Nr. topografic	Suprafața* (mp)	Observații / Referințe
A1		855	Sector cadastral:49 Teren neimprejmuit;

**B. Partea II. Proprietari și acte**

Inscrieri privitoare la dreptul de proprietate și alte drepturi reale		Referințe
<b>3623 / 07/12/2022</b>		
Act Normativ nr. Lege nr. 7, din 12/03/1996 emis de Parlamentul României;		
B1	Inscrierea provizorie, drept de PROPRIETATE, dobandit prin Lege, cota actuala 1/1 1) COMUNA POJORÂTA, CIF:4441425	A1

**C. Partea III. SARCINI .**

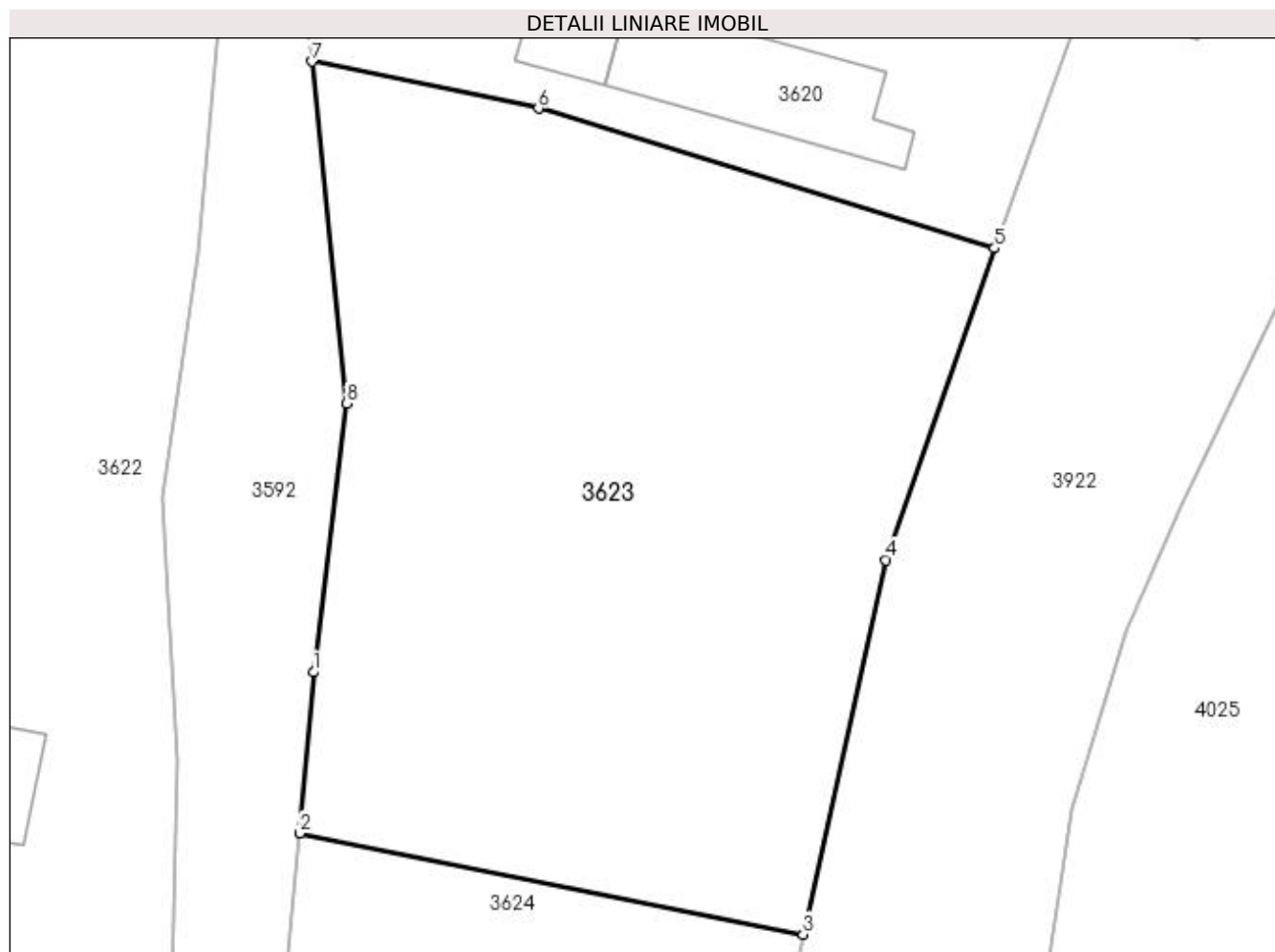
Inscrieri privind dezmembramintele dreptului de proprietate, drepturi reale de garanție și sarcini	Referințe
NU SUNT	

## Anexa Nr. 1 La Partea I

## Teren

Nr cadastral	Suprafața (mp)*	Observații / Referințe
	855	

\* Suprafața este determinată în planul de proiecție Stereo 70.



## Date referitoare la teren

Crt	Categorie folosință	Intravilan	Suprafața (mp)	Tarla	Parcelă	Nr. topo	Observații / Referințe
1	padure	DA	855	-	-	-	

## Lungime Segmente

1) Valorile lungimilor segmentelor sunt obținute din proiecție în plan.

Punct început	X / Y	Punct sfârșit	X / Y	Lungime segment (** (m)
1	536.011,701 666.106,128	2	536.011,085 666.098,956	7.198
2	536.011,085 666.098,956	3	536.033,544 666.094,442	22.908
3	536.033,544 666.094,442	4	536.037,248 666.111,135	17.099
4	536.037,248 666.111,135	5	536.042,08 666.125,038	14.719
5	536.042,08 666.125,038	6	536.021,732 666.131,276	21.283

Punct început	X / Y	Punct sfârșit	X / Y	Lungime segment (** (m)
6	536.021,732 666.131,276	7	536.011,625 666.133,364	10.32
7	536.011,625 666.133,364	8	536.013,183 666.118,126	15.317
8	536.013,183 666.118,126	1	536.011,701 666.106,128	12.089

\*\* Lungimile segmentelor sunt determinate în planul de proiecție Stereo 70 și sunt rotunjite la 1 milimetru.

\*\*\* Distanța dintre puncte este formată din segmente cumulate ce sunt mai mici decât valoarea 1 milimetru.



**DATE DESPRE IMOBILUL NR. 3624**

Oficiul de Cadastru și Publicitate Imobiliară SUCEAVA  
Biroul de Cadastru și Publicitate Imobiliară Campulung Moldovenesc

**A. Partea I. Descrierea imobilului**

TEREN Intravilan

Adresa: Loc. Pojorâta, Jud. Suceava, Loc numit IZVOR

Nr. Crt	Nr cadastral Nr. topografic	Suprafața* (mp)	Observații / Referințe
A1	35167	954	Sector cadastral:49 Teren neimprejmuit; Provenit din CF 35167, nr. cad. 35167

**B. Partea II. Proprietari și acte**

Inscrieri privitoare la dreptul de proprietate și alte drepturi reale		Referințe
<b>15697 / 11/10/2021</b>		
Act Notarial nr. 2229, din 07/10/2021 emis de Scraba Luminita Ana Maria;		
B1	Intabulare, drept de PROPRIETATEcu titlu de schimb, dobandit prin Conventie, cota actuala 1/1 1) CHIRICA OVIDIU	A1

**C. Partea III. SARCINI .**

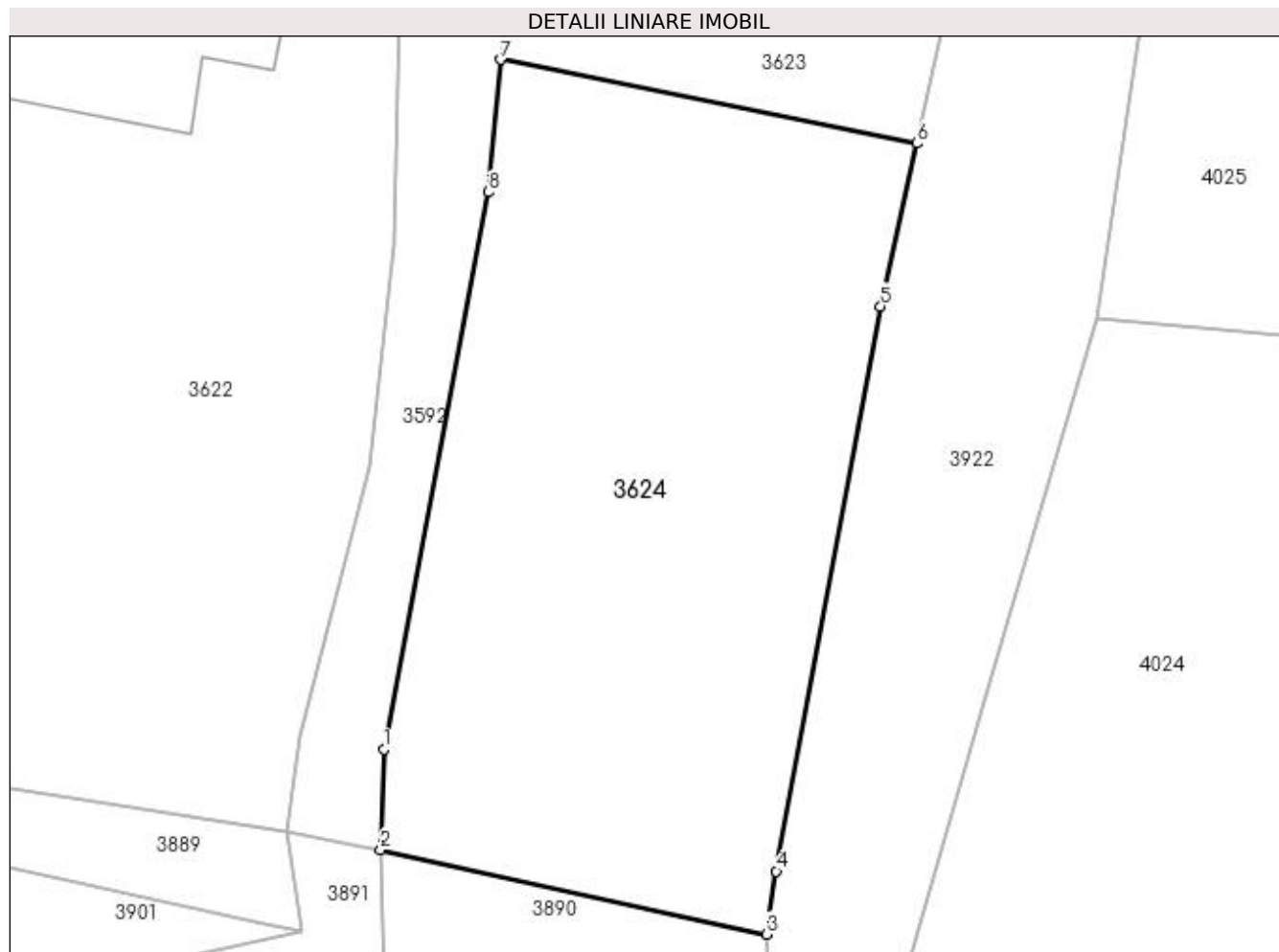
Inscrieri privind dezmembramintele dreptului de proprietate, drepturi reale de garanție și sarcini	Referințe
NU SUNT	

## Anexa Nr. 1 La Partea I

## Teren

Nr cadastral	Suprafața (mp)*	Observații / Referințe
35167	954	Provenit din CF 35167, nr. cad. 35167

\* Suprafața este determinată în planul de proiecție Stereo 70.



## Date referitoare la teren

Crt	Categorie folosință	Intravilan	Suprafața (mp)	Tarla	Parcelă	Nr. topo	Observații / Referințe
1	padure	DA	954	-	-	-	

## Lungime Segmente

1) Valorile lungimilor segmentelor sunt obținute din proiecție în plan.

Punct început	X / Y	Punct sfârșit	X / Y	Lungime segment (** (m)
1	536.004,755 666.061,708	2	536.004,592 666.056,292	5.418
2	536.004,592 666.056,292	3	536.025,432 666.051,723	21.335
3	536.025,432 666.051,723	4	536.025,955 666.055,124	3.441
4	536.025,955 666.055,124	5	536.031,592 666.085,643	31.035
5	536.031,592 666.085,643	6	536.033,544 666.094,442	9.013



Punct început	X / Y	Punct sfârșit	X / Y	Lungime segment (** (m)
6	536.033,544 666.094,442	7	536.011,085 666.098,956	22.908
7	536.011,085 666.098,956	8	536.010,405 666.091,81	7.178
8	536.010,405 666.091,81	1	536.004,755 666.061,708	30.628

\*\* Lungimile segmentelor sunt determinate în planul de proiecție Stereo 70 și sunt rotunjite la 1 milimetru.

\*\*\* Distanța dintre puncte este formată din segmente cumulate ce sunt mai mici decât valoarea 1 milimetru.



**DATE DESPRE IMOBILUL NR. 3625**

Oficiul de Cadastru și Publicitate Imobiliară SUCEAVA  
Biroul de Cadastru și Publicitate Imobiliară Campulung Moldovenesc

**A. Partea I. Descrierea imobilului**

TEREN Extravilan

Adresa: Jud. Suceava

Nr. Crt	Nr cadastral Nr. topografic	Suprafața* (mp)	Observații / Referințe
A1		10.000	Sector cadastral:75 Teren neimprejmuit; U.P. II, U.A. 97

**B. Partea II. Proprietari și acte**

Inscrieri privitoare la dreptul de proprietate și alte drepturi reale		Referințe
<b>3625 / 08/12/2022</b>		
Act Administrativ nr. Titlu de proprietate nr. 439, din 16/11/1994 emis de Comisia Județeană Suceava;		
B1	Intabulare, drept de PROPRIETATE, dobândit prin Reconstituire, cota actuala 1/1	A1
	1) CIOSNAR GHEORGHE, LIPSĂ CNP 2) CIRLOANTA IOANA, LIPSĂ CNP 3) CIRLOANȚA ISIDOR, LIPSĂ CNP 4) CIRLOANTA TRAIAN, LIPSĂ CNP 5) CIRLOANTA V, LIPSĂ CNP 6) FLUTUR MINODORA, LIPSĂ CNP 7) STRAJER SIDONIA, LIPSĂ CNP 8) VASILACHE VICTORIA, LIPSĂ CNP	

**C. Partea III. SARCINI .**

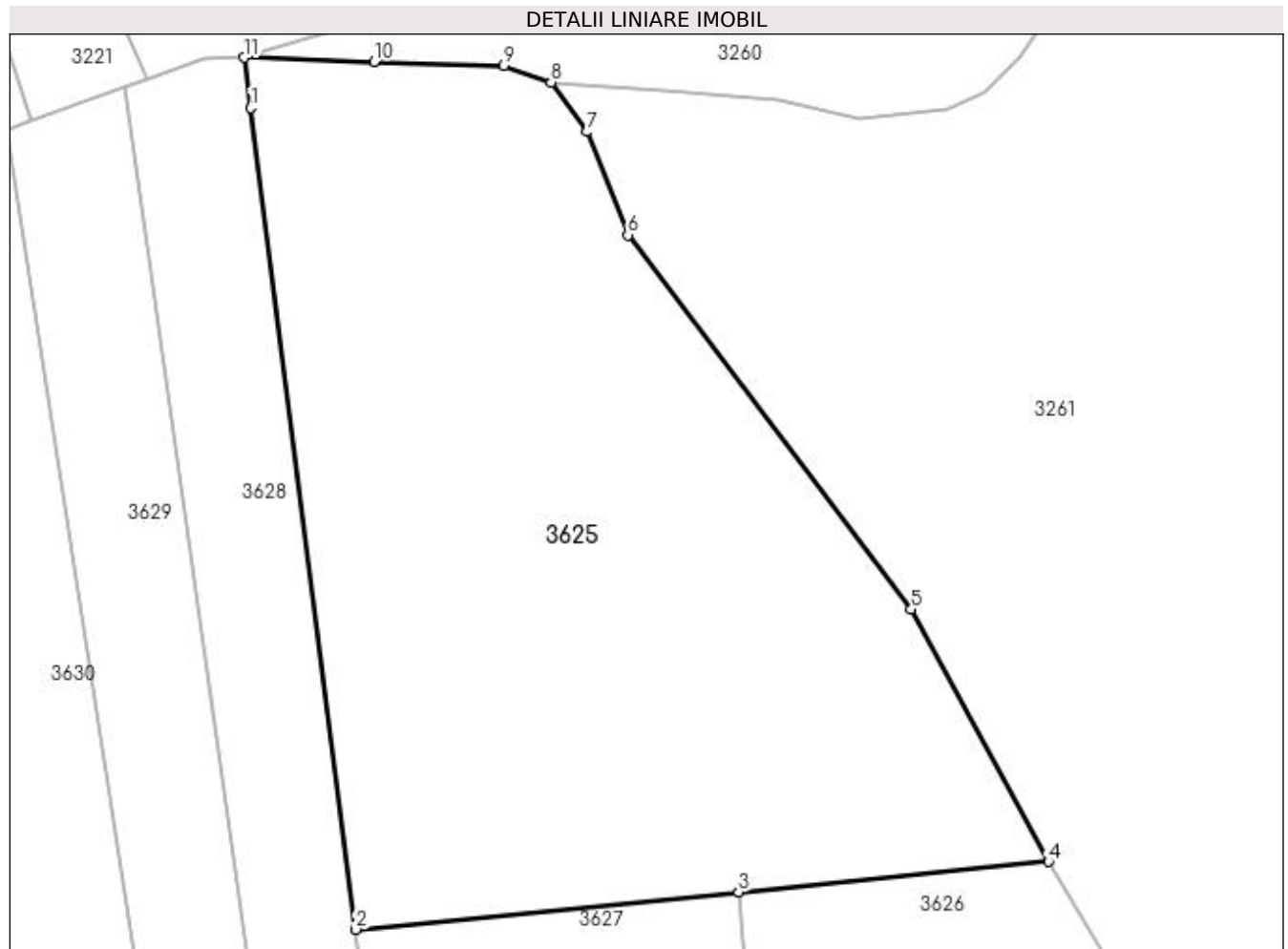
Inscrieri privind dezmembramintele dreptului de proprietate, drepturi reale de garanție și sarcini	Referințe
NU SUNT	

## Anexa Nr. 1 La Partea I

## Teren

Nr cadastral	Suprafața (mp)*	Observații / Referințe
	10.000	U.P. II, U.A. 97

\* Suprafața este determinată în planul de proiecție Stereo 70.



## Date referitoare la teren

Crt	Categorie folosință	Intra vilan	Suprafața (mp)	Tarla	Parcelă	Nr. topo	Observații / Referințe
1	padure	NU	10.000	-	-	-	

## Lungime Segmente

1) Valorile lungimilor segmentelor sunt obținute din proiecție în plan.

Punct început	X / Y	Punct sfârșit	X / Y	Lungime segment (** (m)
1	533.854,289 668.155,649	2	533.870,373 668.029,529	127.141
2	533.870,373 668.029,529	3	533.929,205 668.035,278	59.112
3	533.929,205 668.035,278	4	533.976,8 668.039,928	47.822
4	533.976,8 668.039,928	5	533.955,717 668.078,698	44.132
5	533.955,717 668.078,698	6	533.912,203 668.136,138	72.061

Punct început	X / Y	Punct sfârșit	X / Y	Lungime segment (** (m)
6	533.912,203 668.136,138	7	533.905,95 668.151,992	17.043
7	533.905,95 668.151,992	8	533.900,432 668.159,59	9.39
8	533.900,432 668.159,59	9	533.893,16 668.162,168	7.715
9	533.893,16 668.162,168	10	533.873,232 668.162,771	19.937
10	533.873,232 668.162,771	11	533.853,304 668.163,374	19.937
11	533.853,304 668.163,374	1	533.854,289 668.155,649	7.788

\*\* Lungimile segmentelor sunt determinate în planul de proiecție Stereo 70 și sunt rotunjite la 1 milimetru.

\*\*\* Distanța dintre puncte este formată din segmente cumulate ce sunt mai mici decât valoarea 1 milimetru.



**DATE DESPRE IMOBILUL NR. 3626**

Oficiul de Cadastru și Publicitate Imobiliară SUCEAVA  
Biroul de Cadastru și Publicitate Imobiliară Campulung Moldovenesc

**A. Partea I. Descrierea imobilului**

TEREN Extravilan

Adresa: Jud. Suceava

Nr. Crt	Nr cadastral Nr. topografic	Suprafața* (mp)	Observații / Referințe
A1		10.000	Sector cadastral:75 Teren neimprejmuit; U.P. II, U.A. 97B

**B. Partea II. Proprietari și acte**

Inscrieri privitoare la dreptul de proprietate și alte drepturi reale		Referințe
<b>3626 / 08/12/2022</b>		
Act Administrativ nr. Titlu de proprietate nr. 203, din 25/06/1993 emis de Comisia Județeană Suceava;		
B1	Intabulare, drept de PROPRIETATE, dobândit prin Reconstituire, cota actuala 1/1 1) ERHAN MIRCEA, LIPSĂ CNP DEFUNCT:Da	A1

**C. Partea III. SARCINI .**

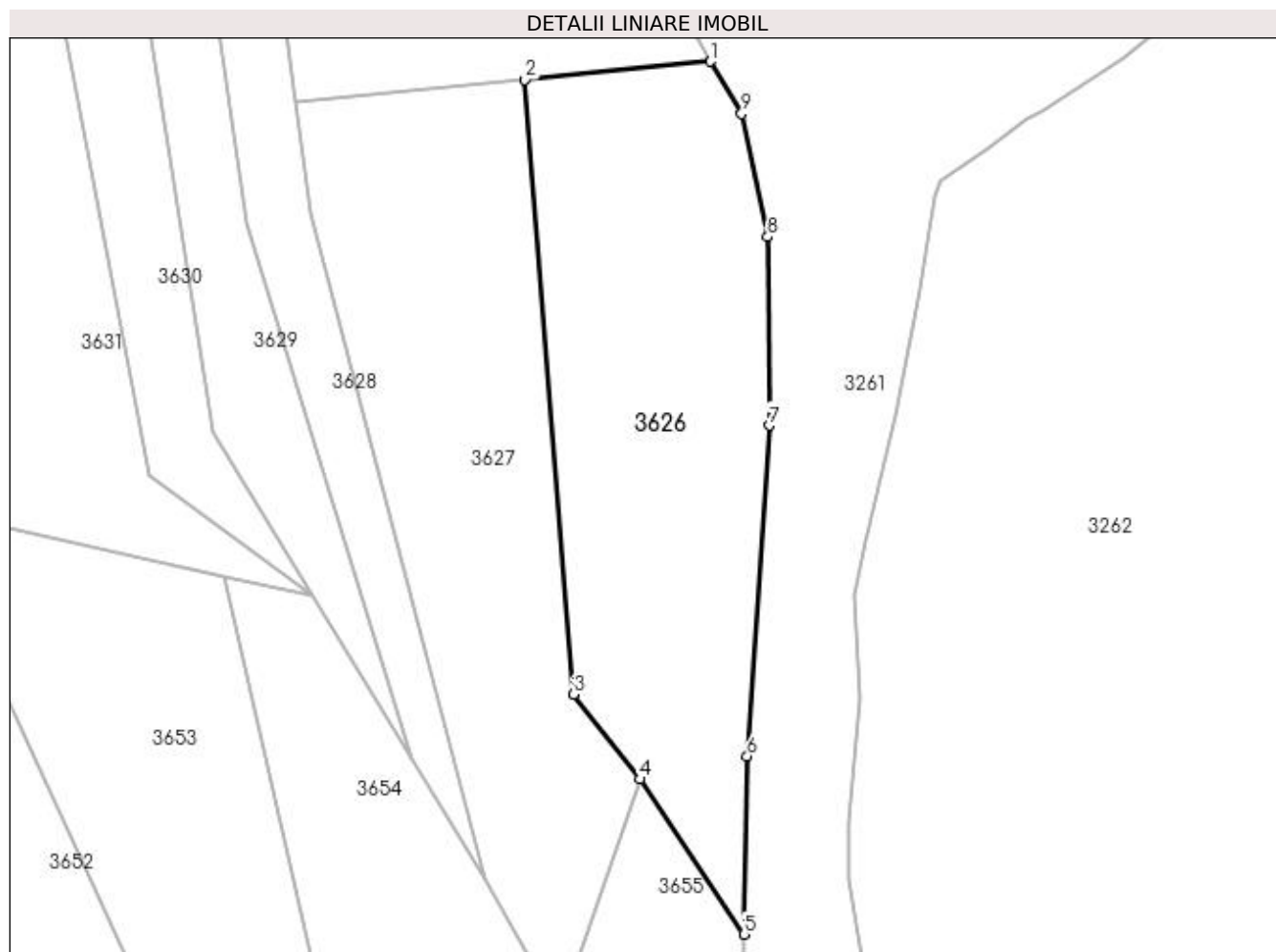
Inscrieri privind dezmembramintele dreptului de proprietate, drepturi reale de garanție și sarcini	Referințe
NU SUNT	

## Anexa Nr. 1 La Partea I

## Teren

Nr cadastral	Suprafața (mp)*	Observații / Referințe
	10.000	U.P. II, U.A. 97B

\* Suprafața este determinată în planul de proiecție Stereo 70.



## Date referitoare la teren

Crt	Categorie folosință	Intra vilan	Suprafața (mp)	Tarla	Parcelă	Nr. topo	Observații / Referințe
1	padure	NU	10.000	-	-	-	

## Lungime Segmente

1) Valorile lungimilor segmentelor sunt obținute din proiecție în plan.

Punct început	X / Y	Punct sfârșit	X / Y	Lungime segment (** (m)
1	533.976,8 668.039,928	2	533.929,205 668.035,278	47.822
2	533.929,205 668.035,278	3	533.941,684 667.877,377	158.393
3	533.941,684 667.877,377	4	533.958,698 667.855,656	27.591
4	533.958,698 667.855,656	5	533.985,435 667.815,805	47.989
5	533.985,435 667.815,805	6	533.986,271 667.861,55	45.753



Punct început	X / Y	Punct sfârșit	X / Y	Lungime segment (** (m)
6	533.986,271 667.861,55	7	533.991,913 667.946,475	85.112
7	533.991,913 667.946,475	8	533.991,5 667.994,889	48.416
8	533.991,5 667.994,889	9	533.984,803 668.026,517	32.329
9	533.984,803 668.026,517	1	533.976,8 668.039,928	15.617

\*\* Lungimile segmentelor sunt determinate în planul de proiecție Stereo 70 și sunt rotunjite la 1 milimetru.

\*\*\* Distanța dintre puncte este formată din segmente cumulate ce sunt mai mici decât valoarea 1 milimetru.



**DATE DESPRE IMOBILUL NR. 3627**

Oficiul de Cadastru și Publicitate Imobiliară SUCEAVA  
 Biroul de Cadastru și Publicitate Imobiliară Campulung Moldovenesc

**A. Partea I. Descrierea imobilului**

TEREN Extravilan

Adresa: Jud. Suceava

Nr. Crt	Nr cadastral Nr. topografic	Suprafața* (mp)	Observații / Referințe
A1		10.000	Sector cadastral:75 Teren neimprejmuit; U.P. II, U.A. 97B

**B. Partea II. Proprietari și acte**

Inscrieri privitoare la dreptul de proprietate și alte drepturi reale		Referințe
<b>3627 / 08/12/2022</b>		
Act Administrativ nr. Titlu de proprietate nr. 75, din 08/03/1993 emis de Comisia Județeană Suceava;		
B1	Intabulare, drept de PROPRIETATE, dobandit prin Reconstituire, cota actuala 1/1 1) LEUȘTEAN AUREL, LIPSĂ CNP	A1

**C. Partea III. SARCINI .**

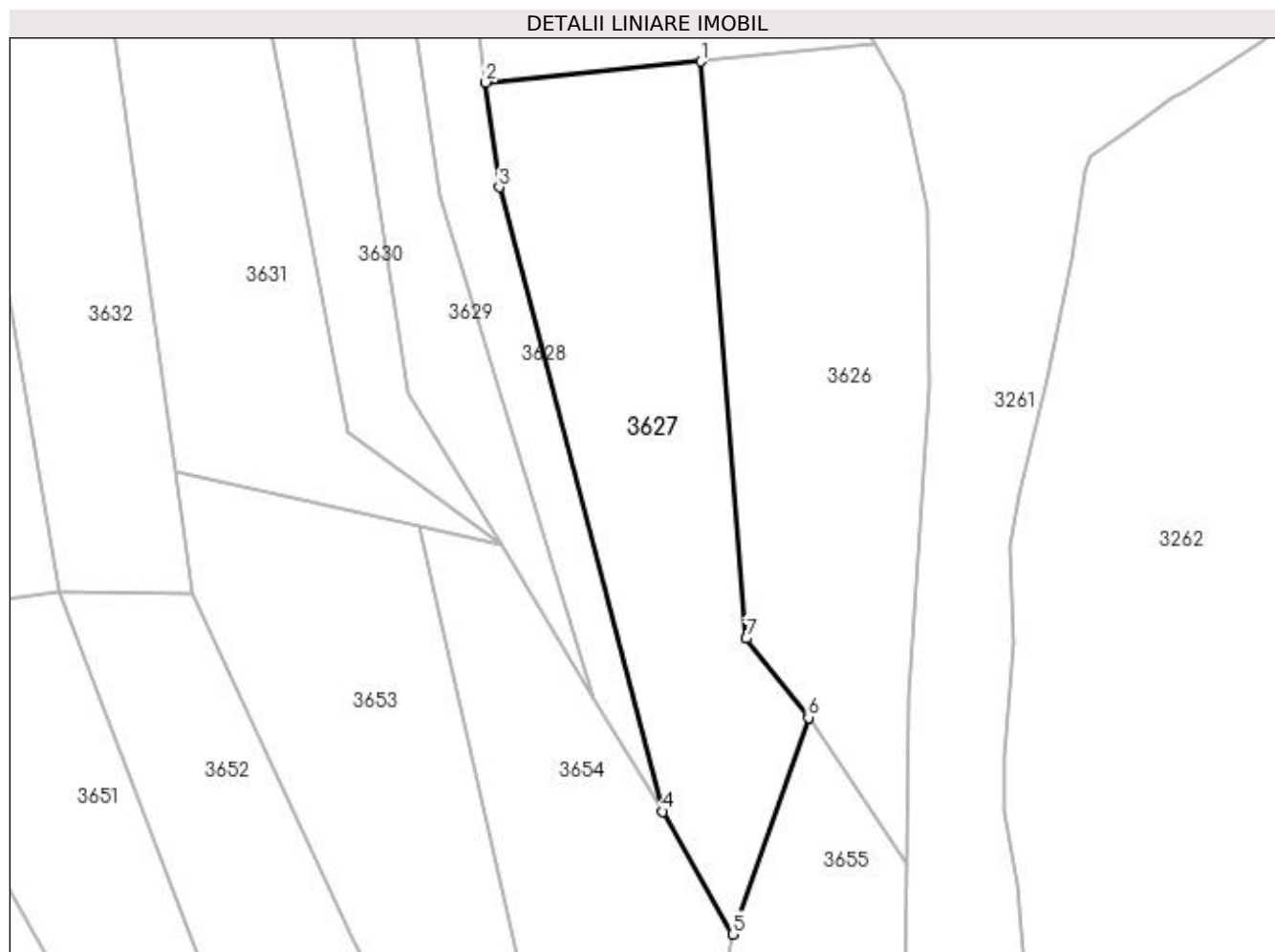
Inscrieri privind dezmembramintele dreptului de proprietate, drepturi reale de garanție și sarcini	Referințe
NU SUNT	

## Anexa Nr. 1 La Partea I

## Teren

Nr cadastral	Suprafața (mp)*	Observații / Referințe
	10.000	U.P. II, U.A. 97B

\* Suprafața este determinată în planul de proiecție Stereo 70.



## Date referitoare la teren

Crt	Categorie folosință	Intra vilan	Suprafața (mp)	Tarla	Parcelă	Nr. topo	Observații / Referințe
1	padure	NU	10.000	-	-	-	

## Lungime Segmente

1) Valorile lungimilor segmentelor sunt obținute din proiecție în plan.

Punct început	X / Y	Punct sfârșit	X / Y	Lungime segment (** (m)
1	533.929,205 668.035,278	2	533.870,373 668.029,529	59.112
2	533.870,373 668.029,529	3	533.874,024 668.000,903	28.858
3	533.874,024 668.000,903	4	533.918,882 667.829,99	176.702
4	533.918,882 667.829,99	5	533.937,982 667.796,359	38.676
5	533.937,982 667.796,359	6	533.958,698 667.855,656	62.812

Punct început	X / Y	Punct sfârșit	X / Y	Lungime segment (** (m)
6	533.958,698 667.855,656	7	533.941,684 667.877,377	27.591
7	533.941,684 667.877,377	1	533.929,205 668.035,278	158.393

\*\* Lungimile segmentelor sunt determinate în planul de proiecție Stereo 70 și sunt rotunjite la 1 milimetru.

\*\*\* Distanța dintre puncte este formată din segmente cumulate ce sunt mai mici decât valoarea 1 milimetru.



**DATE DESPRE IMOBILUL NR. 3628**

Oficiul de Cadastru și Publicitate Imobiliară SUCEAVA  
Biroul de Cadastru și Publicitate Imobiliară Campulung Moldovenesc

**A. Partea I. Descrierea imobilului**

TEREN Extravilan

Adresa: Jud. Suceava

Nr. Crt	Nr cadastral Nr. topografic	Suprafața* (mp)	Observații / Referințe
A1	35400	5.000	Sector cadastral:75 Teren neimprejmuit; Provenit din CF 35400, nr. cad. 35400

**B. Partea II. Proprietari și acte**

Inscrieri privitoare la dreptul de proprietate și alte drepturi reale		Referințe
<b>12586 / 11/08/2022</b>		
Act Notarial nr. 37, din 10/03/2017 emis de NP Dorina Rotaru;		
B1	Intabulare, drept de PROPRIETATE, dobandit prin Succesiune, cota actuala 3/8 1) FRÎNCUL VICTOR	A1
Act Notarial nr. 38, din 10/03/2017 emis de NP Dorina Rotaru;		
B2	Intabulare, drept de PROPRIETATE, dobandit prin Succesiune, cota actuala 1/8 1) FRÎNCUL VICTOR	A1
<b>12587 / 11/08/2022</b>		
Act Notarial nr. 1898, din 10/08/2022 emis de Rotaru Dorina;		
B3	Intabulare, drept de PROPRIETATE, dobandit prin Conventie, cota actuala 1/2 1) FRÎNCUL VICTOR	A1

**C. Partea III. SARCINI .**

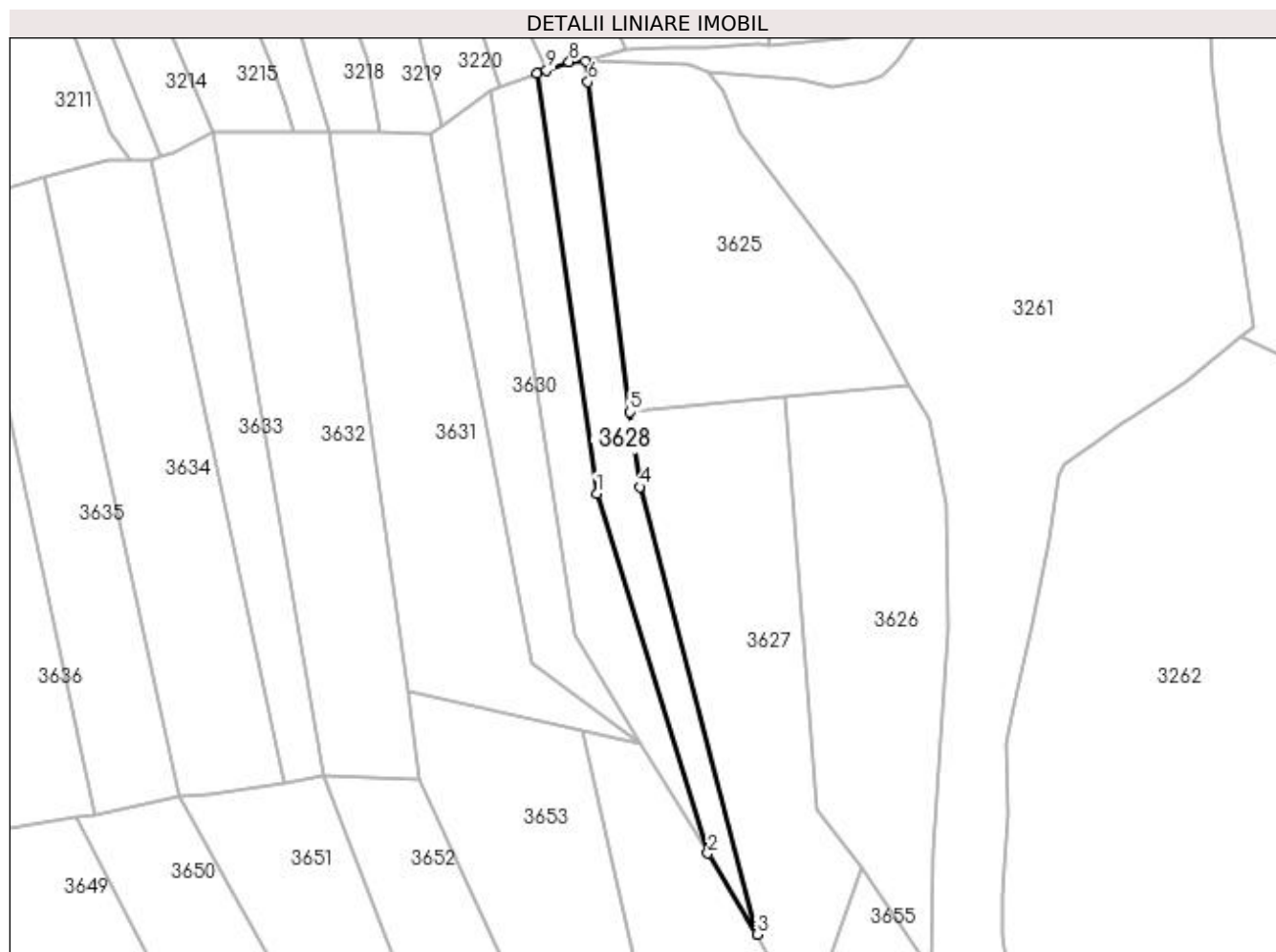
Inscrieri privind dezmembramintele dreptului de proprietate, drepturi reale de garanție și sarcini	Referințe
NU SUNT	

## Anexa Nr. 1 La Partea I

## Teren

Nr cadastral	Suprafața (mp)*	Observații / Referințe
35400	5.000	Provenit din CF 35400, nr. cad. 35400

\* Suprafața este determinată în planul de proiecție Stereo 70.



## Date referitoare la teren

Crt	Categorie folosință	Intra vilan	Suprafața (mp)	Tarla	Parcelă	Nr. topo	Observații / Referințe
1	padure	NU	5.000	-	-	-	

## Lungime Segmente

1) Valorile lungimilor segmentelor sunt obținute din proiecție în plan.

Punct început	X / Y	Punct sfârșit	X / Y	Lungime segment (** (m)
1	533.857,591 667.998,338	2	533.900,073 667.860,91	143.844
2	533.900,073 667.860,91	3	533.918,882 667.829,99	36.192
3	533.918,882 667.829,99	4	533.874,024 668.000,903	176.702
4	533.874,024 668.000,903	5	533.870,373 668.029,529	28.858
5	533.870,373 668.029,529	6	533.854,289 668.155,649	127.141



Punct început	X / Y	Punct sfârșit	X / Y	Lungime segment (** (m)
6	533.854,289 668.155,649	7	533.853,304 668.163,374	7.788
7	533.853,304 668.163,374	8	533.847,15 668.163,172	6.157
8	533.847,15 668.163,172	9	533.838,444 668.160,05	9.249
9	533.838,444 668.160,05	10	533.834,895 668.158,778	3.77
10	533.834,895 668.158,778	1	533.857,591 667.998,338	162.037

\*\* Lungimile segmentelor sunt determinate în planul de proiecție Stereo 70 și sunt rotunjite la 1 milimetru.

\*\*\* Distanța dintre puncte este formată din segmente cumulate ce sunt mai mici decât valoarea 1 milimetru.



**DATE DESPRE IMOBILUL NR. 3629**

Oficiul de Cadastru și Publicitate Imobiliară SUCEAVA  
Biroul de Cadastru și Publicitate Imobiliară Campulung Moldovenesc

**A. Partea I. Descrierea imobilului**

TEREN Extravilan

Adresa: Jud. Suceava

Nr. Crt	Nr cadastral Nr. topografic	Suprafața* (mp)	Observații / Referințe
A1	35401	5.000	Sector cadastral:75 Teren neimprejmuit; Provenit din CF 35401, nr. cad. 35401

**B. Partea II. Proprietari și acte**

Inscrieri privitoare la dreptul de proprietate și alte drepturi reale		Referințe
<b>12586 / 11/08/2022</b>		
Act Notarial nr. 123, din 18/12/2019 emis de NP Dorina Rotaru;		
B1	Intabulare, drept de PROPRIETATE, dobandit prin Succesiune, cota actuala 1/2 1) POPESCU ELENA, LIPSĂ CNP	A1
<b>12589 / 11/08/2022</b>		
Act Notarial nr. 1898, din 10/08/2022 emis de Rotaru Dorina;		
B2	Intabulare, drept de PROPRIETATE, dobandit prin Conventie, cota actuala 1/2 1) POPESCU ELENA, LIPSĂ CNP	A1

**C. Partea III. SARCINI .**

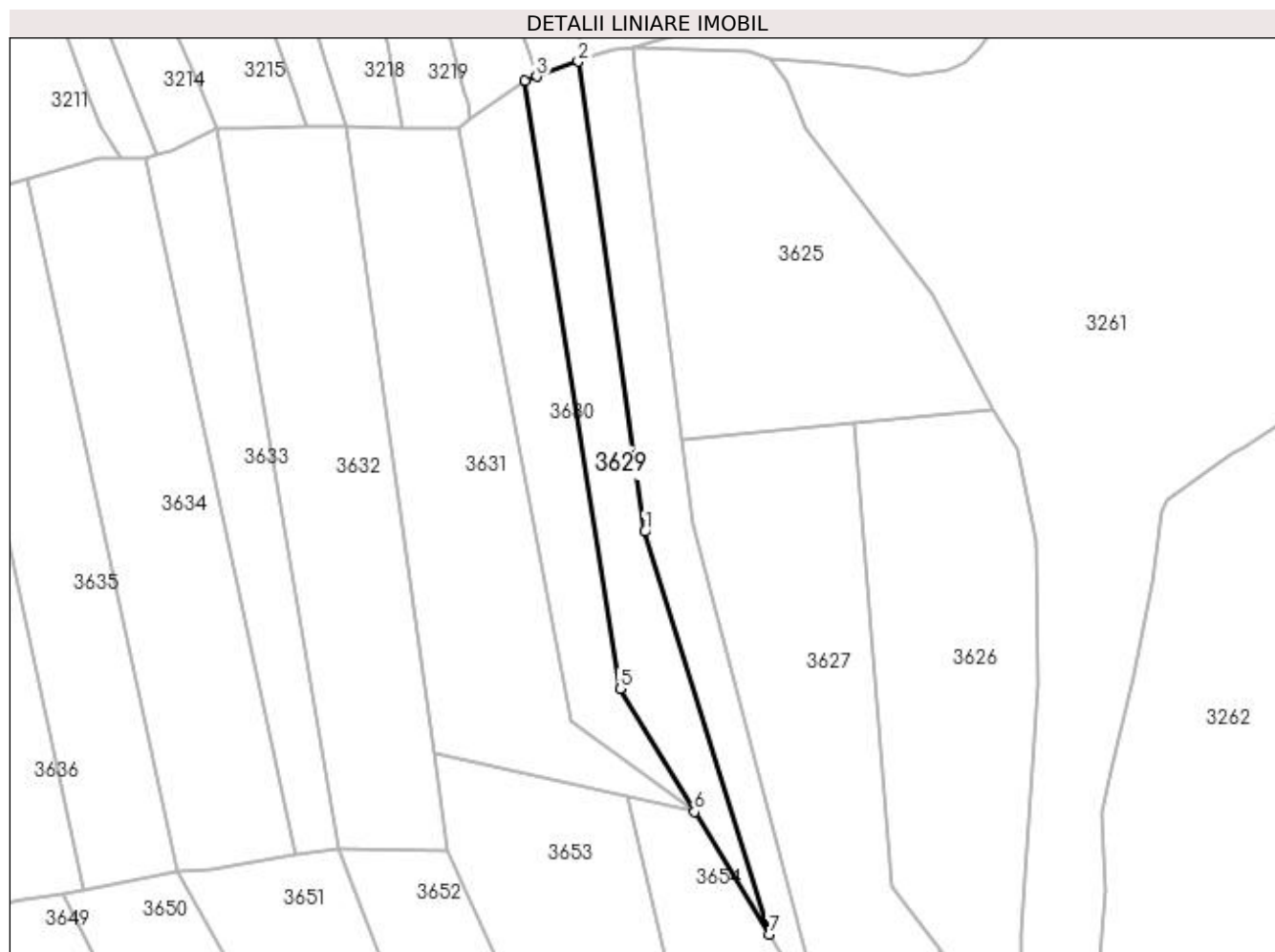
Inscrieri privind dezmembramintele dreptului de proprietate, drepturi reale de garanție și sarcini	Referințe
NU SUNT	

## Anexa Nr. 1 La Partea I

## Teren

Nr cadastral	Suprafața (mp)*	Observații / Referințe
35401	5.000	Provenit din CF 35401, nr. cad. 35401

\* Suprafața este determinată în planul de proiecție Stereo 70.



## Date referitoare la teren

Crt	Categorie folosință	Intra vilan	Suprafața (mp)	Tarla	Parcelă	Nr. topo	Observații / Referințe
1	padure	NU	5.000	-	-	-	

## Lungime Segmente

1) Valorile lungimilor segmentelor sunt obținute din proiecție în plan.

Punct început	X / Y	Punct sfârșit	X / Y	Lungime segment (** (m)
1	533.857,591 667.998,338	2	533.834,895 668.158,778	162.037
2	533.834,895 668.158,778	3	533.820,648 668.153,669	15.135
3	533.820,648 668.153,669	4	533.816,73 668.152,264	4.162
4	533.816,73 668.152,264	5	533.849,139 667.944,64	210.138
5	533.849,139 667.944,64	6	533.874,606 667.902,775	49.003

Punct început	X / Y	Punct sfârșit	X / Y	Lungime segment (** (m)
6	533.874,606 667.902,775	7	533.900,073 667.860,91	49.003
7	533.900,073 667.860,91	1	533.857,591 667.998,338	143.844

\*\* Lungimile segmentelor sunt determinate în planul de proiecție Stereo 70 și sunt rotunjite la 1 milimetru.

\*\*\* Distanța dintre puncte este formată din segmente cumulate ce sunt mai mici decât valoarea 1 milimetru.



**DATE DESPRE IMOBILUL NR. 3630**

Oficiul de Cadastru și Publicitate Imobiliară SUCEAVA  
Biroul de Cadastru și Publicitate Imobiliară Campulung Moldovenesc

**A. Partea I. Descrierea imobilului**

TEREN Extravilan

Adresa: Jud. Suceava

Nr. Crt	Nr cadastral Nr. topografic	Suprafața* (mp)	Observații / Referințe
A1		5.000	Sector cadastral:75 Teren neimprejmuit; U.P. II, U.A. 97

**B. Partea II. Proprietari și acte**

Inscrieri privitoare la dreptul de proprietate și alte drepturi reale		Referințe
<b>3630 / 08/12/2022</b>		
Act Administrativ nr. Titlu de proprietate nr. 39, din 08/03/1993 emis de Comisia Județeană Suceava;		
B1	Intabulare, drept de PROPRIETATE, dobandit prin Reconstituire, cota actuala 1/1 1) ȚIMPĂU MINODORA, LIPSĂ CNP	A1

**C. Partea III. SARCINI .**

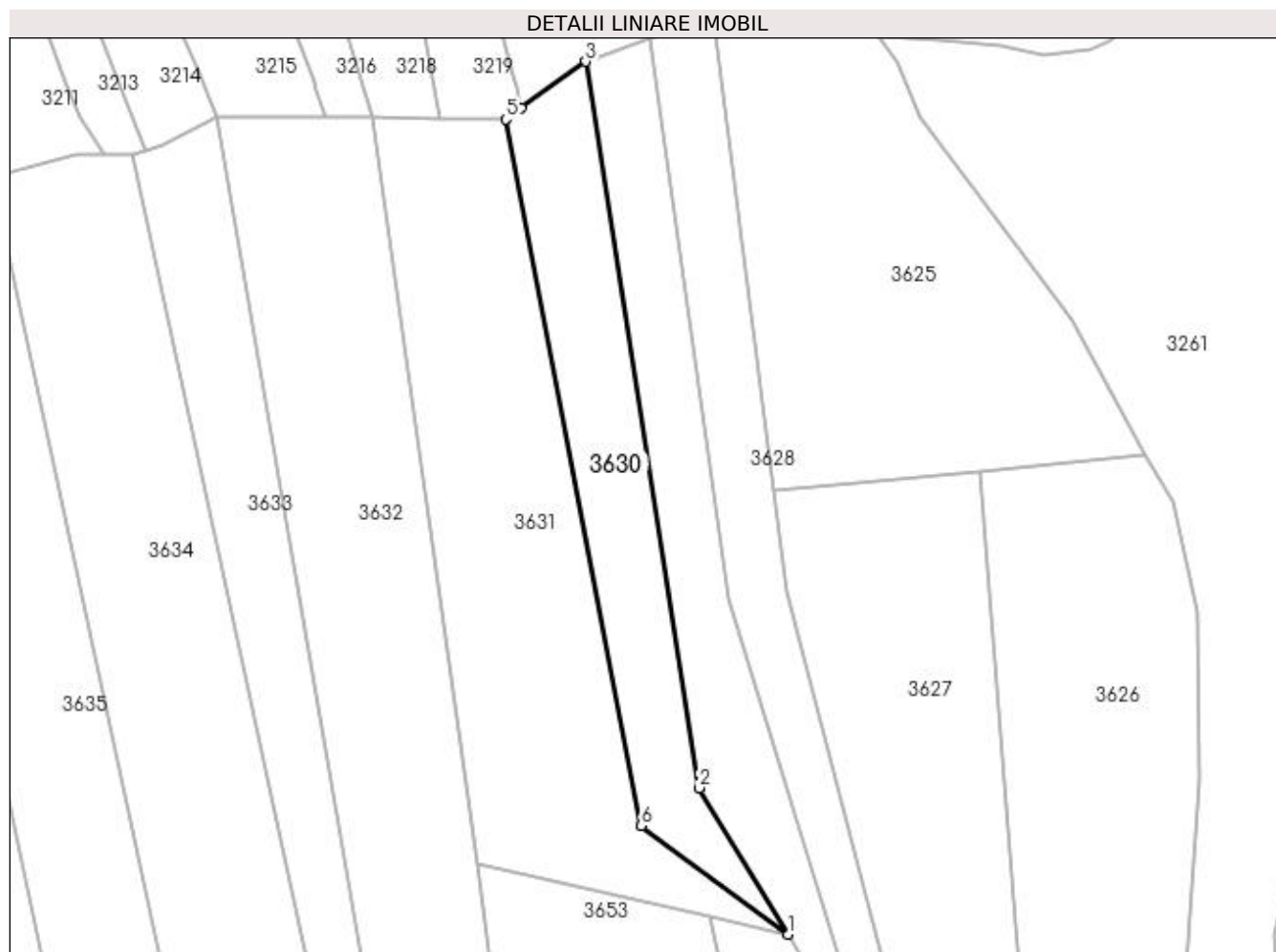
Inscrieri privind dezmembramintele dreptului de proprietate, drepturi reale de garanție și sarcini	Referințe
NU SUNT	

## Anexa Nr. 1 La Partea I

## Teren

Nr cadastral	Suprafața (mp)*	Observații / Referințe
	5.000	U.P. II, U.A. 97

\* Suprafața este determinată în planul de proiecție Stereo 70.



## Date referitoare la teren

Crt	Categorie folosință	Intra vilan	Suprafața (mp)	Tarla	Parcelă	Nr. topo	Observații / Referințe
1	padure	NU	5.000	-	-	-	

## Lungime Segmente

1) Valorile lungimilor segmentelor sunt obținute din proiecție în plan.

Punct început	X / Y	Punct sfârșit	X / Y	Lungime segment (** (m)
1	533.874,606 667.902,775	2	533.849,139 667.944,64	49.003
2	533.849,139 667.944,64	3	533.816,73 668.152,264	210.138
3	533.816,73 668.152,264	4	533.798,182 668.138,879	22.873
4	533.798,182 668.138,879	5	533.793,877 668.135,772	5.309
5	533.793,877 668.135,772	6	533.832,623 667.933,843	205.613



Punct început	X / Y	Punct sfârșit	X / Y	Lungime segment (** (m)
6	533.832,623 667.933,843	1	533.874,606 667.902,775	52.228

\*\* Lungimile segmentelor sunt determinate în planul de proiecție Stereo 70 și sunt rotunjite la 1 milimetru.

\*\*\* Distanța dintre puncte este formată din segmente cumulate ce sunt mai mici decât valoarea 1 milimetru.



**DATE DESPRE IMOBILUL NR. 3631**

Oficiul de Cadastru și Publicitate Imobiliară SUCEAVA  
Biroul de Cadastru și Publicitate Imobiliară Campulung Moldovenesc

**A. Partea I. Descrierea imobilului**

TEREN Extravilan

Adresa: Jud. Suceava

Nr. Crt	Nr cadastral Nr. topografic	Suprafața* (mp)	Observații / Referințe
A1	36071	10.000	Sector cadastral:75 Teren neimprejmuț; Provenit din CF 36071 nr. cad. 36071, CF 35428, parte din nr. top. 3579, U.P. II, U.A. 97

**B. Partea II. Proprietari și acte**

Inscrieri privitoare la dreptul de proprietate și alte drepturi reale		Referințe
<b>7802 / 15/05/2023</b>		
Act Administrativ nr. 243, din 25/06/1993 emis de Comisia județeană Suceava (act administrativ nr 248 din 23.11.2021, emis de Comisia județeană Suceava);		
B1	Intabulare, drept de PROPRIETATE, dobândit prin Reconstituire, cota actuala 1/1 1) UNGUREAN-ȚARAN IONEL	A1

**C. Partea III. SARCINI .**

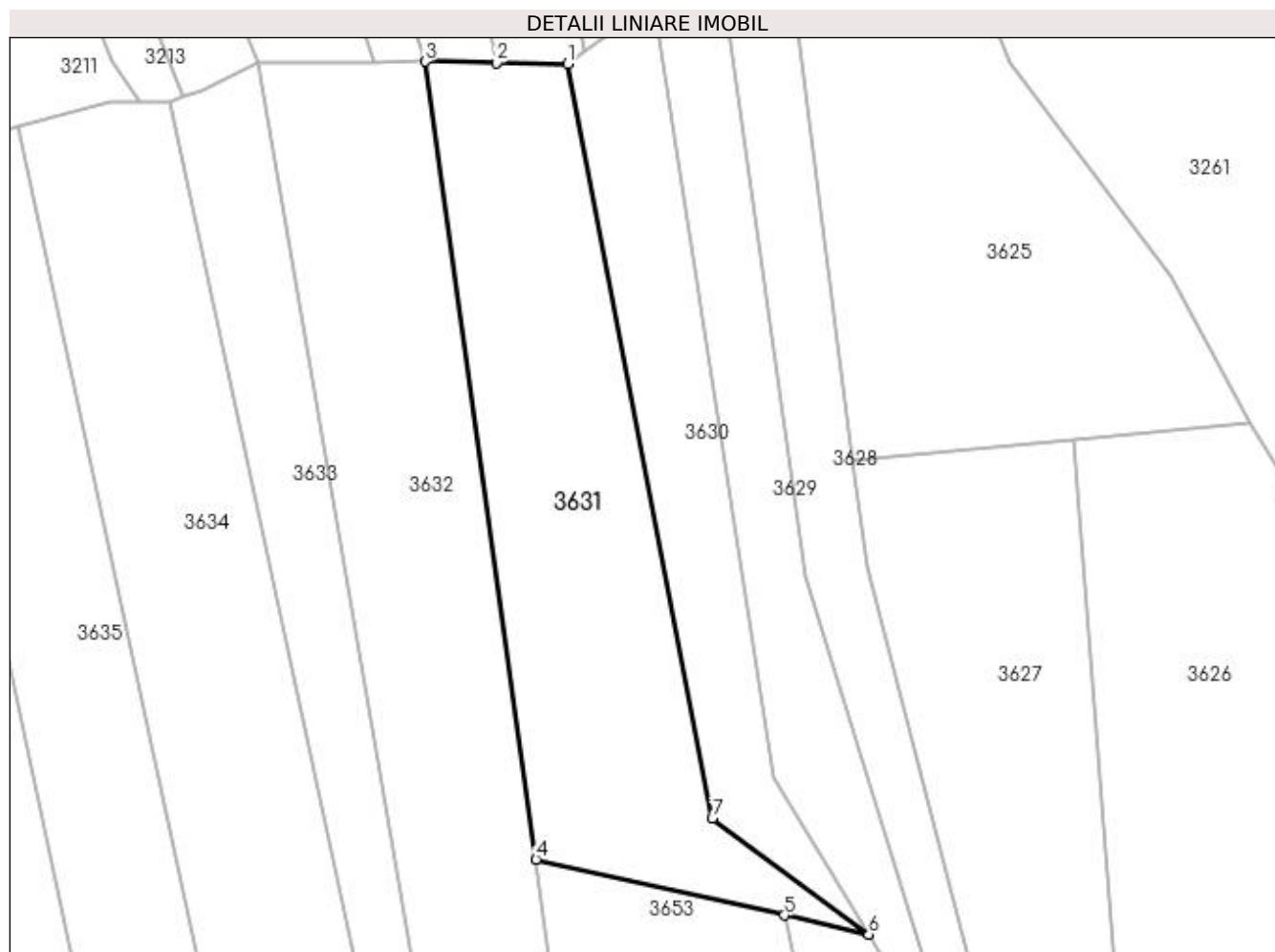
Inscrieri privind dezmembramintele dreptului de proprietate, drepturi reale de garanție și sarcini	Referințe
NU SUNT	

## Anexa Nr. 1 La Partea I

## Teren

Nr cadastral	Suprafața (mp)*	Observații / Referințe
36071	10.000	Provenit din CF 36071 nr. cad. 36071, CF 35428, parte din nr. top. 3579, U.P. II, U.A. 97

\* Suprafața este determinată în planul de proiecție Stereo 70.



## Date referitoare la teren

Crt	Categorie folosință	Intra vilan	Suprafața (mp)	Tarla	Parcelă	Nr. topo	Observații / Referințe
1	padure	NU	10.000	-	-	-	

## Lungime Segmente

1) Valorile lungimilor segmentelor sunt obținute din proiecție în plan.

Punct început	X / Y	Punct sfârșit	X / Y	Lungime segment (** (m)
1	533.793,877 668.135,772	2	533.774,83 668.136,088	19.05
2	533.774,83 668.136,088	3	533.755,784 668.136,404	19.049
3	533.755,784 668.136,404	4	533.785,447 667.922,805	215.649
4	533.785,447 667.922,805	5	533.851,946 667.907,866	68.156
5	533.851,946 667.907,866	6	533.874,606 667.902,775	23.225

Punct început	X / Y	Punct sfârșit	X / Y	Lungime segment (** (m)
6	533.874,606 667.902,775	7	533.832,623 667.933,843	52.228
7	533.832,623 667.933,843	1	533.793,877 668.135,772	205.613

\*\* Lungimile segmentelor sunt determinate în planul de proiecție Stereo 70 și sunt rotunjite la 1 milimetru.

\*\*\* Distanța dintre puncte este formată din segmente cumulate ce sunt mai mici decât valoarea 1 milimetru.



**DATE DESPRE IMOBILUL NR. 3632**

Oficiul de Cadastru și Publicitate Imobiliară SUCEAVA  
Biroul de Cadastru și Publicitate Imobiliară Campulung Moldovenesc

**A. Partea I. Descrierea imobilului**

TEREN Extravilan

Adresa: Jud. Suceava

Nr. Crt	Nr cadastral Nr. topografic	Suprafața* (mp)	Observații / Referințe
A1		10.000	Sector cadastral:75 Teren neimprejmuit; U.P. II, U.A. 97

**B. Partea II. Proprietari și acte**

Inscrieri privitoare la dreptul de proprietate și alte drepturi reale		Referințe
<b>3632 / 08/12/2022</b>		
Act Administrativ nr. Titlu de proprietate nr. 205, din 25/06/1993 emis de Comisia Județeană Suceava;		
B1	Intabulare, drept de PROPRIETATE, dobandit prin Reconstituire, cota actuala 1/1 1) CRASI OLGA, LIPSĂ CNP	A1

**C. Partea III. SARCINI .**

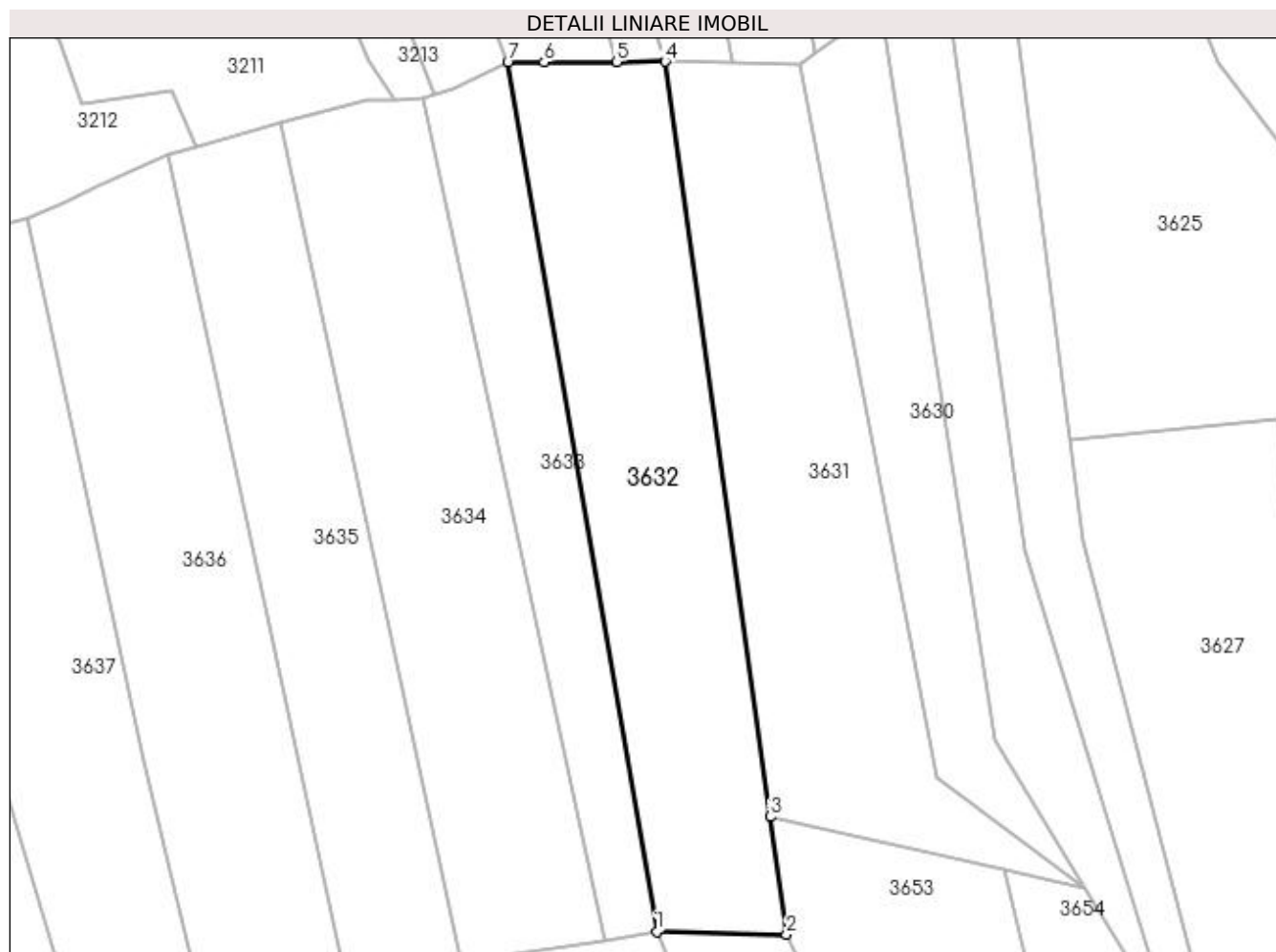
Inscrieri privind dezmembramintele dreptului de proprietate, drepturi reale de garanție și sarcini	Referințe
NU SUNT	

## Anexa Nr. 1 La Partea I

## Teren

Nr cadastral	Suprafața (mp)*	Observații / Referințe
	10.000	U.P. II, U.A. 97

\* Suprafața este determinată în planul de proiecție Stereo 70.



## Date referitoare la teren

Crt	Categorie folosință	Intra vilan	Suprafața (mp)	Tarla	Parcelă	Nr. topo	Observații / Referințe
1	padure	NU	10.000	-	-	-	

## Lungime Segmente

1) Valorile lungimilor segmentelor sunt obținute din proiecție în plan.

Punct început	X / Y	Punct sfârșit	X / Y	Lungime segment (** (m)
1	533.753,384 667.890,314	2	533.790,075 667.889,484	36.7
2	533.790,075 667.889,484	3	533.785,447 667.922,805	33.641
3	533.785,447 667.922,805	4	533.755,784 668.136,404	215.649
4	533.755,784 668.136,404	5	533.742,013 668.136,324	13.771
5	533.742,013 668.136,324	6	533.721,478 668.136,205	20.535



Punct început	X / Y	Punct sfârșit	X / Y	Lungime segment (** (m)
6	533.721,478 668.136,205	7	533.711,212 668.136,145	10.266
7	533.711,212 668.136,145	1	533.753,384 667.890,314	249.422

\*\* Lungimile segmentelor sunt determinate în planul de proiecție Stereo 70 și sunt rotunjite la 1 milimetru.

\*\*\* Distanța dintre puncte este formată din segmente cumulate ce sunt mai mici decât valoarea 1 milimetru.



**DATE DESPRE IMOBILUL NR. 3633**

Oficiul de Cadastru și Publicitate Imobiliară SUCEAVA  
 Biroul de Cadastru și Publicitate Imobiliară Campulung Moldovenesc

**A. Partea I. Descrierea imobilului**

TEREN Extravilan

Adresa: Jud. Suceava

Nr. Crt	Nr cadastral Nr. topografic	Suprafața* (mp)	Observații / Referințe
A1	35427	5.000	Sector cadastral:75 Teren neimprejmuit; Provenit din CF 35427, nr. cad. 35427, U.P. II, U.A. 97

**B. Partea II. Proprietari și acte**

Inscrieri privitoare la dreptul de proprietate și alte drepturi reale		Referințe
<b>11980 / 29/07/2022</b>		
Act Administrativ nr. titlu de proprietate nr. 263, din 25/06/1993 emis de Comisia Județeană de Fond Funciar SUCEAVA;		
B1	Intabulare, drept de PROPRIETATE, dobândit prin Reconstituire, cota actuala 1/1 1) SASU MARCEL	A1

**C. Partea III. SARCINI .**

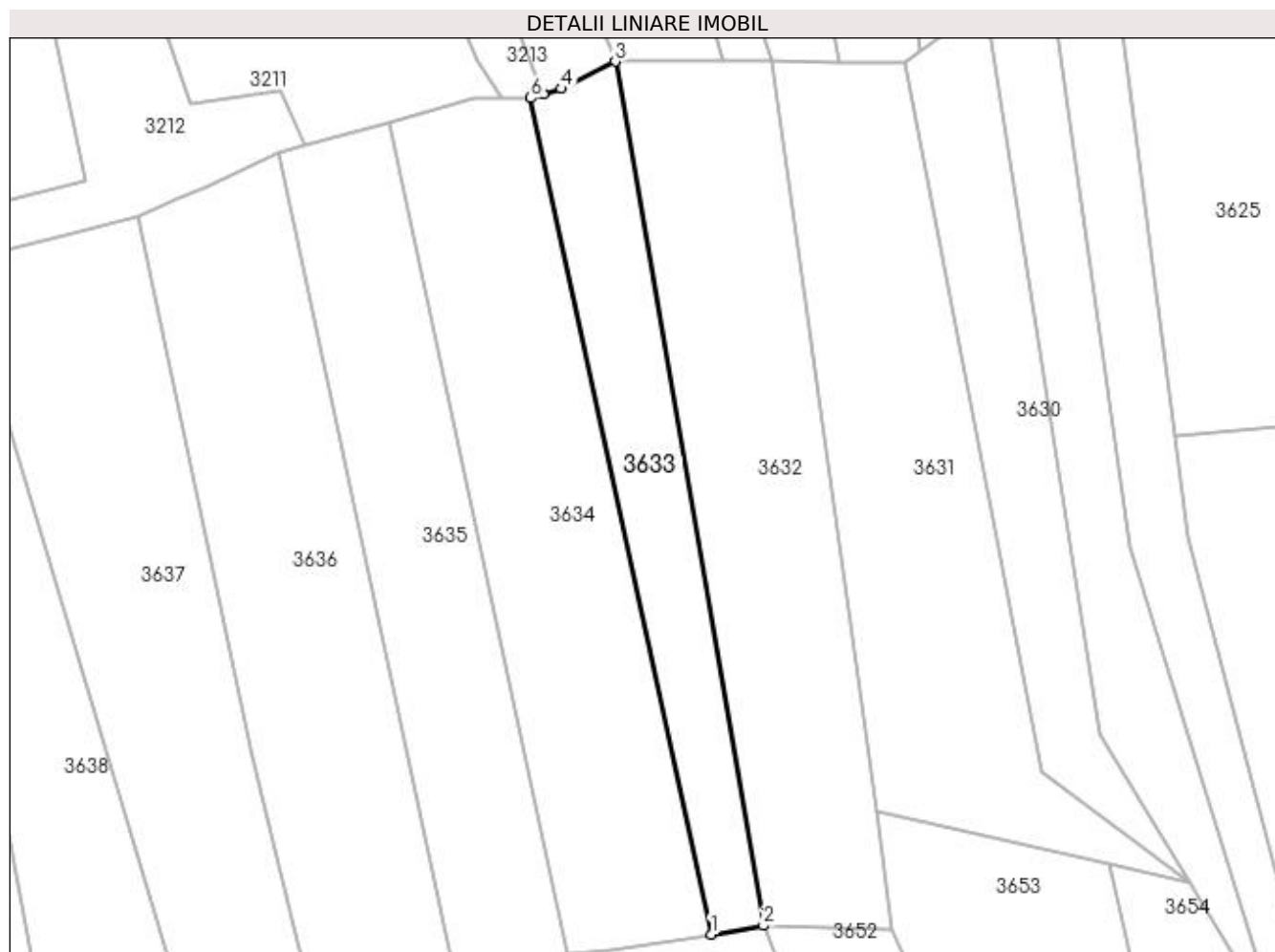
Inscrieri privind dezmembramintele dreptului de proprietate, drepturi reale de garanție și sarcini	Referințe
NU SUNT	

## Anexa Nr. 1 La Partea I

## Teren

Nr cadastral	Suprafața (mp)*	Observații / Referințe
35427	5.000	Provenit din CF 35427, nr. cad. 35427, U.P. II, U.A. 97

\* Suprafața este determinată în planul de proiecție Stereo 70.



## Date referitoare la teren

Crt	Categorie folosință	Intra vilan	Suprafața (mp)	Tarla	Parcelă	Nr. topo	Observații / Referințe
1	padure	NU	5.000	-	-	-	

## Lungime Segmente

1) Valorile lungimilor segmentelor sunt obținute din proiecție în plan.

Punct început	X / Y	Punct sfârșit	X / Y	Lungime segment (** (m)
1	533.738,448 667.887,859	2	533.753,384 667.890,314	15.136
2	533.753,384 667.890,314	3	533.711,212 668.136,145	249.422
3	533.711,212 668.136,145	4	533.695,881 668.128,424	17.165
4	533.695,881 668.128,424	5	533.690,668 668.126,833	5.45
5	533.690,668 668.126,833	6	533.687,173 668.125,766	3.654

Punct început	X / Y	Punct sfârșit	X / Y	Lungime segment (** (m)
6	533.687,173 668.125,766	1	533.738,448 667.887,859	243.37

\*\* Lungimile segmentelor sunt determinate în planul de proiecție Stereo 70 și sunt rotunjite la 1 milimetru.

\*\*\* Distanța dintre puncte este formată din segmente cumulate ce sunt mai mici decât valoarea 1 milimetru.



**DATE DESPRE IMOBILUL NR. 3634**

Oficiul de Cadastru și Publicitate Imobiliară SUCEAVA  
Biroul de Cadastru și Publicitate Imobiliară Campulung Moldovenesc

**A. Partea I. Descrierea imobilului**

TEREN Extravilan

Adresa: Jud. Suceava

Nr. Crt	Nr cadastral Nr. topografic	Suprafața* (mp)	Observații / Referințe
A1		10.000	Sector cadastral:75 Teren neimprejmuit; U.P. II, U.A. 97

**B. Partea II. Proprietari și acte**

Inscrieri privitoare la dreptul de proprietate și alte drepturi reale		Referințe
<b>3634 / 08/12/2022</b>		
Act Administrativ nr. Titlu de proprietate nr. 40, din 08/03/1993 emis de Comisia Județeană Suceava;		
B1	Intabulare, drept de PROPRIETATE, dobandit prin Reconstituire, cota actuala 1/1 1) DNISTRAN SILVIA DEFUNCT:Da	A1

**C. Partea III. SARCINI .**

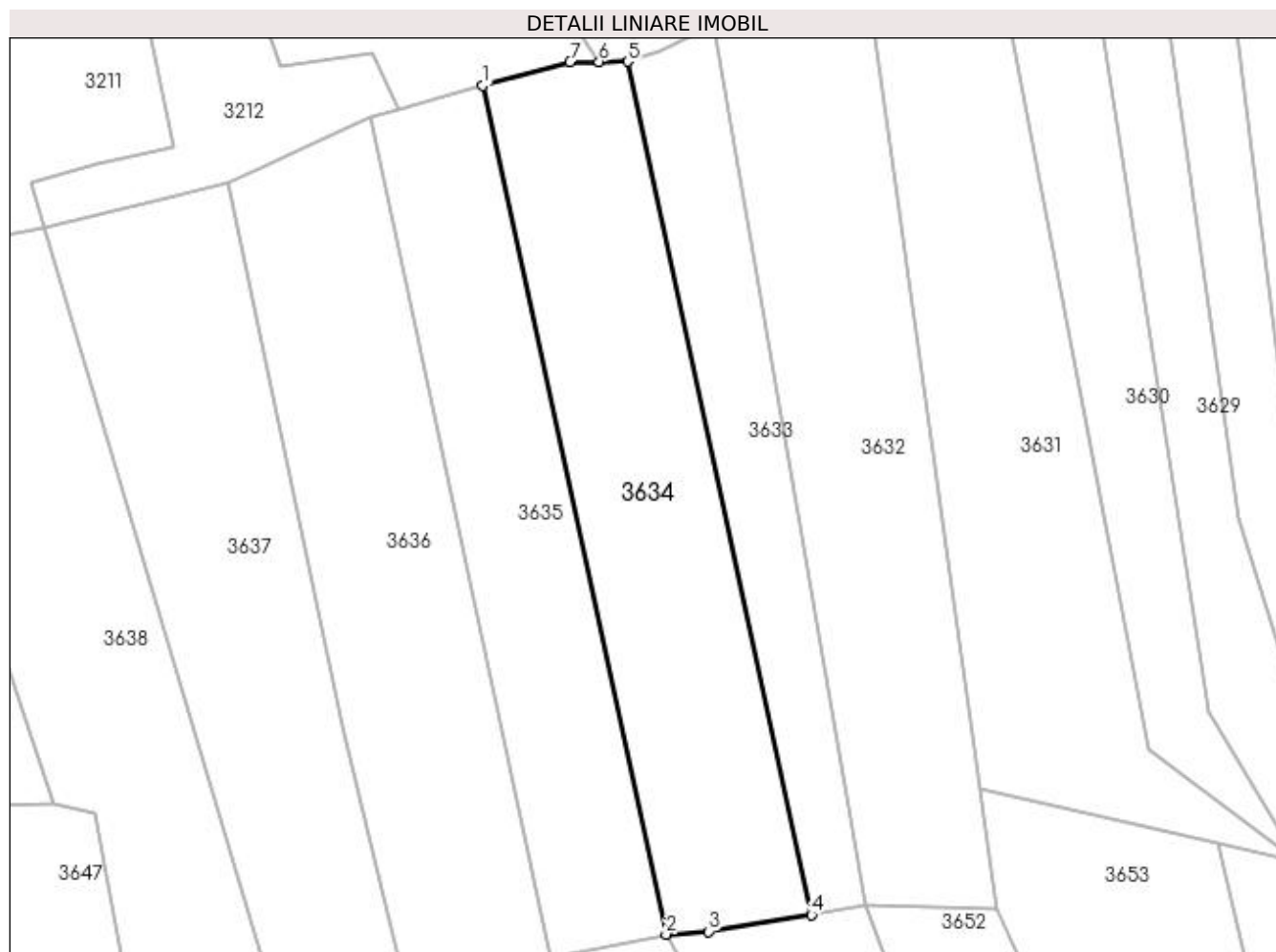
Inscrieri privind dezmembramintele dreptului de proprietate, drepturi reale de garanție și sarcini	Referințe
NU SUNT	

## Anexa Nr. 1 La Partea I

## Teren

Nr cadastral	Suprafața (mp)*	Observații / Referințe
	10.000	U.P. II, U.A. 97

\* Suprafața este determinată în planul de proiecție Stereo 70.



## Date referitoare la teren

Crt	Categorie folosință	Intra vilan	Suprafața (mp)	Tarla	Parcelă	Nr. topo	Observații / Referințe
1	padure	NU	10.000	-	-	-	

## Lungime Segmente

1) Valorile lungimilor segmentelor sunt obținute din proiecție în plan.

Punct început	X / Y	Punct sfârșit	X / Y	Lungime segment (** (m)
1	533.646,695 668.119,008	2	533.697,848 667.882,391	242.083
2	533.697,848 667.882,391	3	533.709,754 667.883,182	11.932
3	533.709,754 667.883,182	4	533.738,448 667.887,859	29.073
4	533.738,448 667.887,859	5	533.687,173 668.125,766	243.37
5	533.687,173 668.125,766	6	533.679,14 668.125,708	8.033



Punct început	X / Y	Punct sfârșit	X / Y	Lungime segment (** (m)
6	533.679,14 668.125,708	7	533.671,107 668.125,65	8.033
7	533.671,107 668.125,65	1	533.646,695 668.119,008	25.299

\*\* Lungimile segmentelor sunt determinate în planul de proiecție Stereo 70 și sunt rotunjite la 1 milimetru.

\*\*\* Distanța dintre puncte este formată din segmente cumulate ce sunt mai mici decât valoarea 1 milimetru.



**DATE DESPRE IMOBILUL NR. 3635**

Oficiul de Cadastru și Publicitate Imobiliară SUCEAVA  
Biroul de Cadastru și Publicitate Imobiliară Campulung Moldovenesc

**A. Partea I. Descrierea imobilului**

TEREN Extravilan

Adresa: Jud. Suceava

Nr. Crt	Nr cadastral Nr. topografic	Suprafața* (mp)	Observații / Referințe
A1	35430	7.876	Sector cadastral:75 Teren neimprejmuit; CF 35430, parte din nr. top. 3581

**B. Partea II. Proprietari și acte**

Inscrieri privitoare la dreptul de proprietate și alte drepturi reale		Referințe
<b>3635 / 08/12/2022</b>		
Act Normativ nr. Lege nr. 7, din 13/03/1996 emis de Parlamentul României;		
B1	Inscrierea provizorie, drept de PROPRIETATE, dobandit prin Lege, cota actuala 1/1 1) COMUNA POJORÂTA, CIF:4441425	A1

**C. Partea III. SARCINI .**

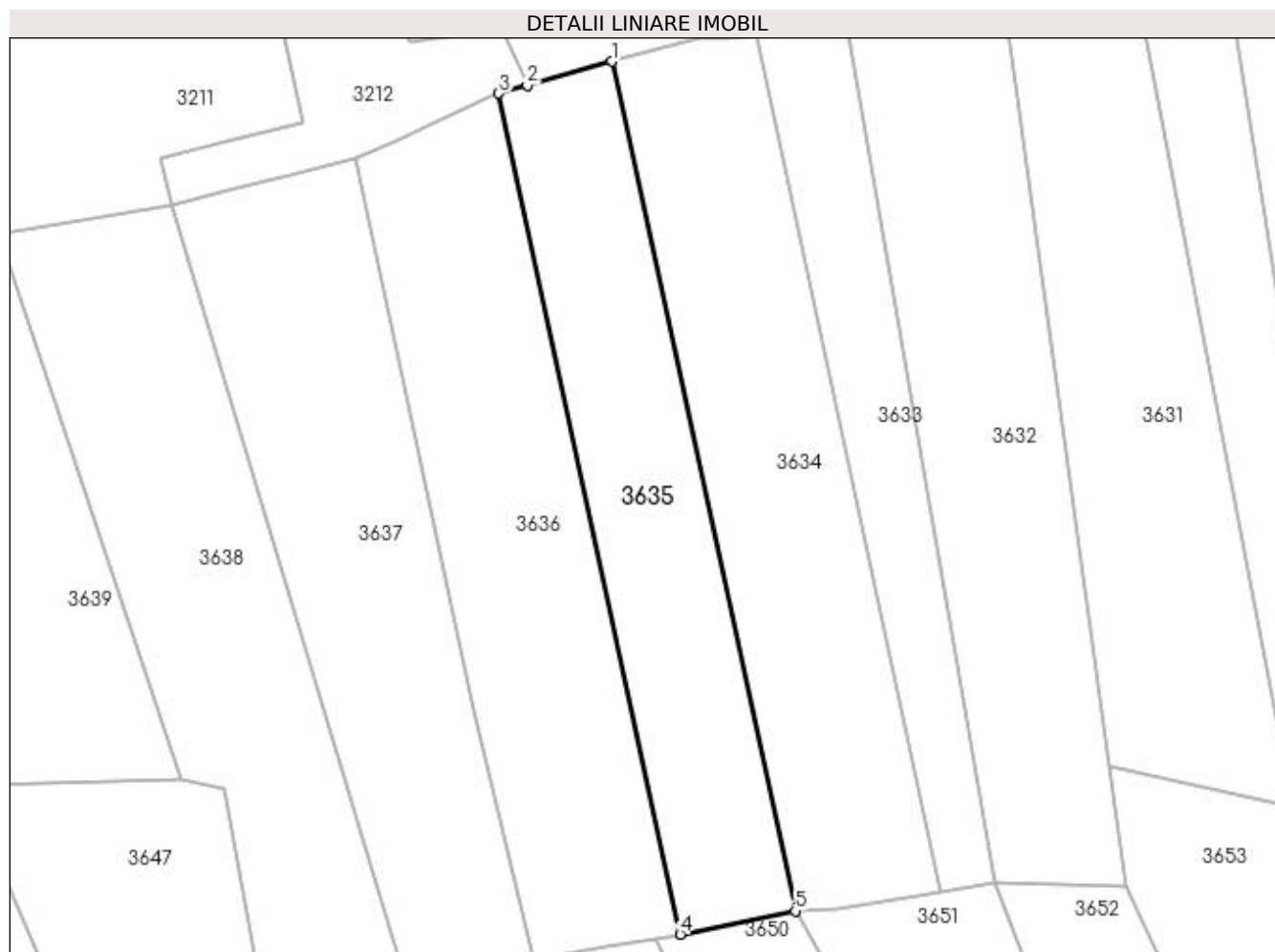
Inscrieri privind dezmembramintele dreptului de proprietate, drepturi reale de garanție și sarcini	Referințe
NU SUNT	

## Anexa Nr. 1 La Partea I

## Teren

Nr cadastral	Suprafața (mp)*	Observații / Referințe
35430	7.876	CF 35430, parte din nr. top. 3581

\* Suprafața este determinată în planul de proiecție Stereo 70.



## Date referitoare la teren

Crt	Categorie folosință	Intra vilan	Suprafața (mp)	Tarla	Parcelă	Nr. topo	Observații / Referințe
1	padure	NU	7.876	-	-	-	

## Lungime Segmente

1) Valorile lungimilor segmentelor sunt obținute din proiecție în plan.

Punct început	X / Y	Punct sfârșit	X / Y	Lungime segment (** (m)
1	533.646,695 668.119,008	2	533.623,119 668.112,368	24.493
2	533.623,119 668.112,368	3	533.615,227 668.110,166	8.193
3	533.615,227 668.110,166	4	533.665,717 667.875,903	239.642
4	533.665,717 667.875,903	5	533.697,848 667.882,391	32.779
5	533.697,848 667.882,391	1	533.646,695 668.119,008	242.083

**\*\* Lungimile segmentelor sunt determinate în planul de proiecție Stereo 70 și sunt rotunjite la 1 milimetru.**

**\*\*\* Distanța dintre puncte este formată din segmente cumulate ce sunt mai mici decât valoarea 1 milimetru.**



**DATE DESPRE IMOBILUL NR. 3636**

Oficiul de Cadastru și Publicitate Imobiliară SUCEAVA  
Biroul de Cadastru și Publicitate Imobiliară Campulung Moldovenesc

**A. Partea I. Descrierea imobilului**

TEREN Extravilan

Adresa: Jud. Suceava

Nr. Crt	Nr cadastral Nr. topografic	Suprafața* (mp)	Observații / Referințe
A1	35302	10.000	Sector cadastral:75 Teren neimprejmuț; Provenit din CF 35302, nr. cad. 35302, CF 35430, parte din nr. top. 3581

**B. Partea II. Proprietari și acte**

Inscrieri privitoare la dreptul de proprietate și alte drepturi reale		Referințe
<b>6382 / 11/04/2022</b>		
Act Notarial nr. contract de vânzare-cumpărare nr. 2332, din 04/08/2000 emis de NP Horia Ilie Scraba;		
B1	Intabulare, drept de PROPRIETATE, bun comun, în devălmășie, dobandit prin Conventie, cota actuala 1/2 1) CUCIUREAN ELENA 2) CUCIUREAN LAURENȚIU	A1
<b>9781 / 12/06/2023</b>		
Act Notarial nr. contract de donație aut. nr. 1820, din 09/06/2023 emis de N.P. Scraba Luminita Doru Paul;		
B2	Intabulare, drept de PROPRIETATE, dobandit prin Conventie, cota actuala 1/4 1) CUCIUREAN LAURENȚIU	A1
B3	Intabulare, drept de PROPRIETATE, dobandit prin Conventie, cota actuala 1/4 1) CUCIUREAN ELENA	A1

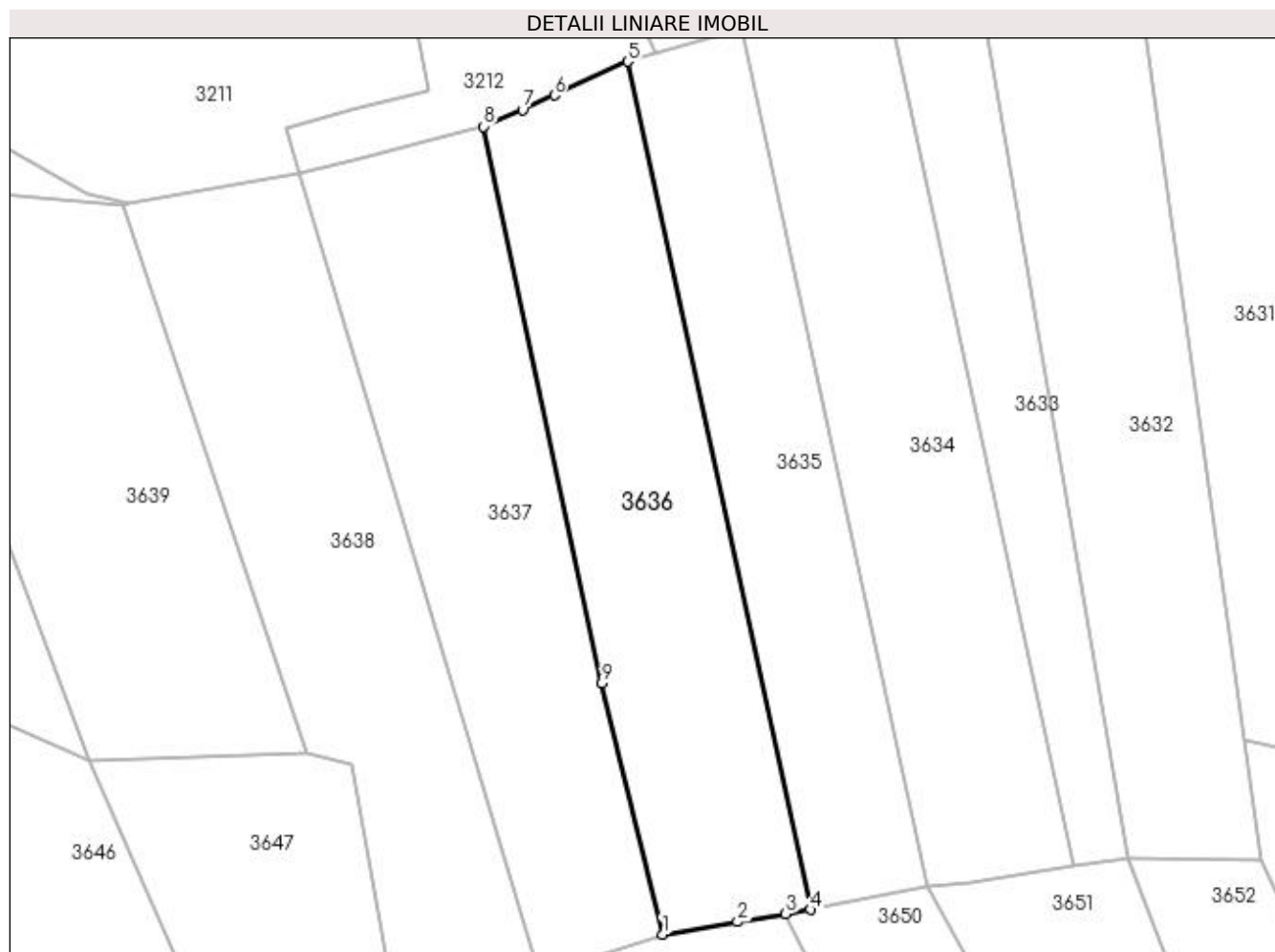
**C. Partea III. SARCINI .**

Inscrieri privind dezmembramintele dreptului de proprietate, drepturi reale de garanție și sarcini	Referințe
NU SUNT	

**Anexa Nr. 1 La Partea I****Teren**

Nr cadastral	Suprafața (mp)*	Observații / Referințe
35302	10.000	Provenit din CF 35302, nr. cad. 35302, CF 35430, parte din nr. top. 3581

\* Suprafața este determinată în planul de proiecție Stereo 70.

**Date referitoare la teren**

Crt	Categorie folosință	Intra vilan	Suprafața (mp)	Tarla	Parcelă	Nr. topo	Observații / Referințe
1	padure	NU	10.000	-	-	-	

**Lungime Segmente**

1) Valorile lungimilor segmentelor sunt obținute din proiecție în plan.

Punct început	X / Y	Punct sfârșit	X / Y	Lungime segment (** (m)
1	533.624,871 667.869,066	2	533.645,538 667.872,528	20.955
2	533.645,538 667.872,528	3	533.658,899 667.874,762	13.546
3	533.658,899 667.874,762	4	533.665,717 667.875,903	6.913
4	533.665,717 667.875,903	5	533.615,227 668.110,166	239.642
5	533.615,227 668.110,166	6	533.594,949 668.100,808	22.333



Punct început	X / Y	Punct sfârșit	X / Y	Lungime segment (** (m)
6	533.594,949 668.100,808	7	533.586,171 668.096,757	9.668
7	533.586,171 668.096,757	8	533.575,414 668.092,238	11.668
8	533.575,414 668.092,238	9	533.608,042 667.938,388	157.272
9	533.608,042 667.938,388	1	533.624,871 667.869,066	71.336

\*\* Lungimile segmentelor sunt determinate în planul de proiecție Stereo 70 și sunt rotunjite la 1 milimetru.

\*\*\* Distanța dintre puncte este formată din segmente cumulate ce sunt mai mici decât valoarea 1 milimetru.



**DATE DESPRE IMOBILUL NR. 3637**

Oficiul de Cadastru și Publicitate Imobiliară SUCEAVA  
Biroul de Cadastru și Publicitate Imobiliară Campulung Moldovenesc

**A. Partea I. Descrierea imobilului**

TEREN Extravilan

Adresa: Jud. Suceava

Nr. Crt	Nr cadastral Nr. topografic	Suprafața* (mp)	Observații / Referințe
A1		10.000	Sector cadastral:75 Teren neimprejmuit; U.P. II, U.A. 97

**B. Partea II. Proprietari și acte**

Inscrieri privitoare la dreptul de proprietate și alte drepturi reale		Referințe
<b>3637 / 08/12/2022</b>		
Act Administrativ nr. Titlu de proprietate nr. 98, din 08/03/1993 emis de Comisia Județeană Suceava;		
B1	Intabulare, drept de PROPRIETATE, dobandit prin Reconstituire, cota actuala 1/1 1) TIMPAU SOLTANA, LIPSĂ CNP 2) TIMPĂU DESPINA EUFROSINA, LIPSĂ CNP	A1

**C. Partea III. SARCINI .**

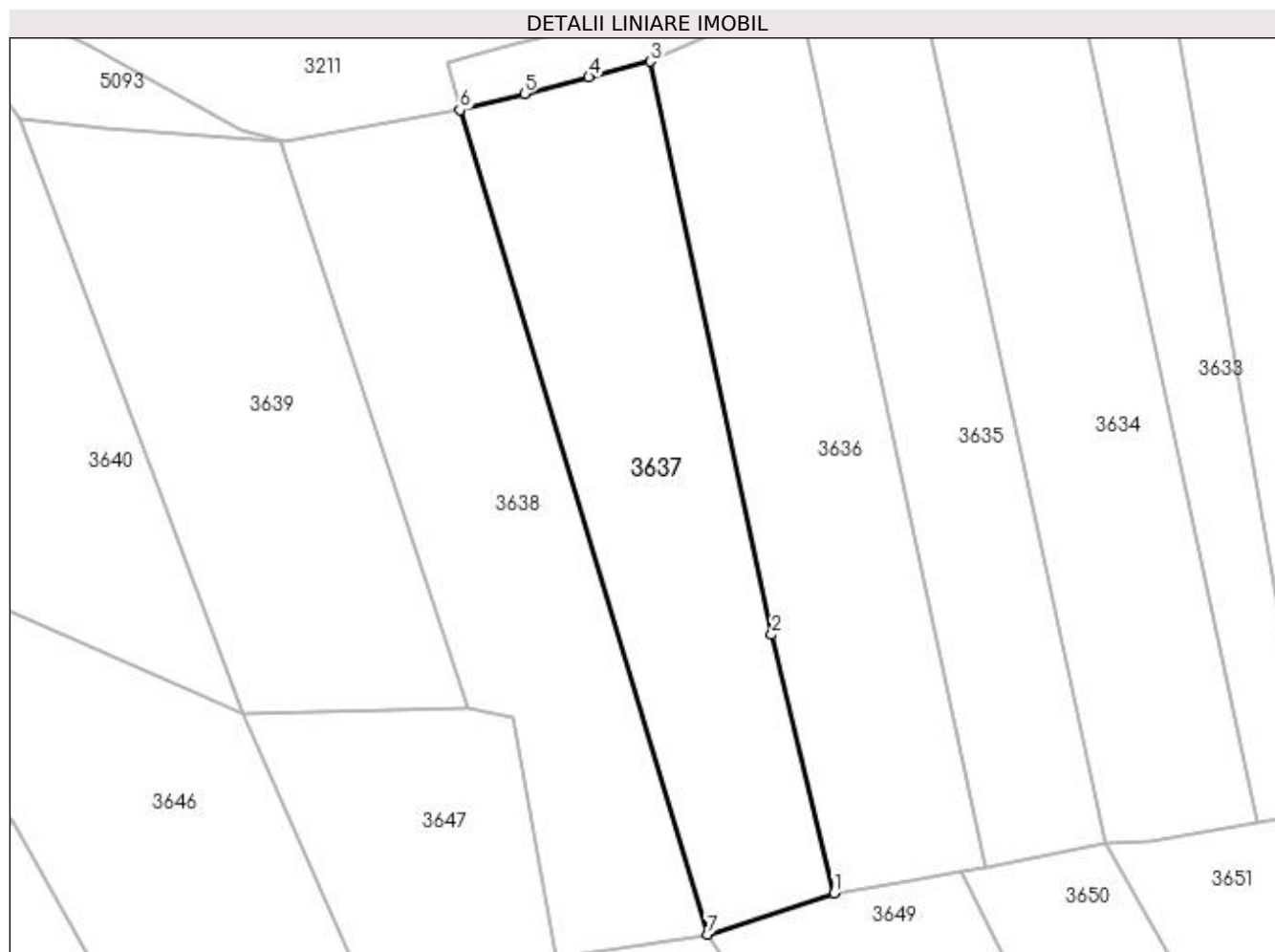
Inscrieri privind dezmembramintele dreptului de proprietate, drepturi reale de garanție și sarcini	Referințe
NU SUNT	

## Anexa Nr. 1 La Partea I

## Teren

Nr cadastral	Suprafața (mp)*	Observații / Referințe
	10.000	U.P. II, U.A. 97

\* Suprafața este determinată în planul de proiecție Stereo 70.



## Date referitoare la teren

Crt	Categorie folosință	Intra vilan	Suprafața (mp)	Tarla	Parcelă	Nr. topo	Observații / Referințe
1	padure	NU	10.000	-	-	-	

## Lungime Segmente

1) Valorile lungimilor segmentelor sunt obținute din proiecție în plan.

Punct început	X / Y	Punct sfârșit	X / Y	Lungime segment (** (m)
1	533.624,871 667.869,066	2	533.608,042 667.938,388	71.336
2	533.608,042 667.938,388	3	533.575,414 668.092,238	157.272
3	533.575,414 668.092,238	4	533.558,943 668.088,036	16.999
4	533.558,943 668.088,036	5	533.541,634 668.083,621	17.863
5	533.541,634 668.083,621	6	533.524,326 668.079,206	17.862

Punct început	X / Y	Punct sfârșit	X / Y	Lungime segment (** (m)
6	533.524,326 668.079,206	7	533.590,753 667.858,001	230.964
7	533.590,753 667.858,001	1	533.624,871 667.869,066	35.867

\*\* Lungimile segmentelor sunt determinate în planul de proiecție Stereo 70 și sunt rotunjite la 1 milimetru.

\*\*\* Distanța dintre puncte este formată din segmente cumulate ce sunt mai mici decât valoarea 1 milimetru.



**DATE DESPRE IMOBILUL NR. 3638**

Oficiul de Cadastru și Publicitate Imobiliară SUCEAVA  
 Biroul de Cadastru și Publicitate Imobiliară Campulung Moldovenesc

**A. Partea I. Descrierea imobilului**

TEREN Extravilan

Adresa: Jud. Suceava

Nr. Crt	Nr cadastral Nr. topografic	Suprafața* (mp)	Observații / Referințe
A1		10.000	Sector cadastral:75 Teren neimprejmuit; U.P. II, U.A. 97A

**B. Partea II. Proprietari și acte**

Inscrieri privitoare la dreptul de proprietate și alte drepturi reale		Referințe
<b>3638 / 08/12/2022</b>		
Act Administrativ nr. Titlu de proprietate nr. 42, din 08/03/1993 emis de Comisia Județeană Suceava;		
B1	Intabulare, drept de PROPRIETATE, dobândit prin Reconstituire, cota actuala 1/1 1) NEDELCU ELISAVETA DEFUNCT:Da	A1

**C. Partea III. SARCINI .**

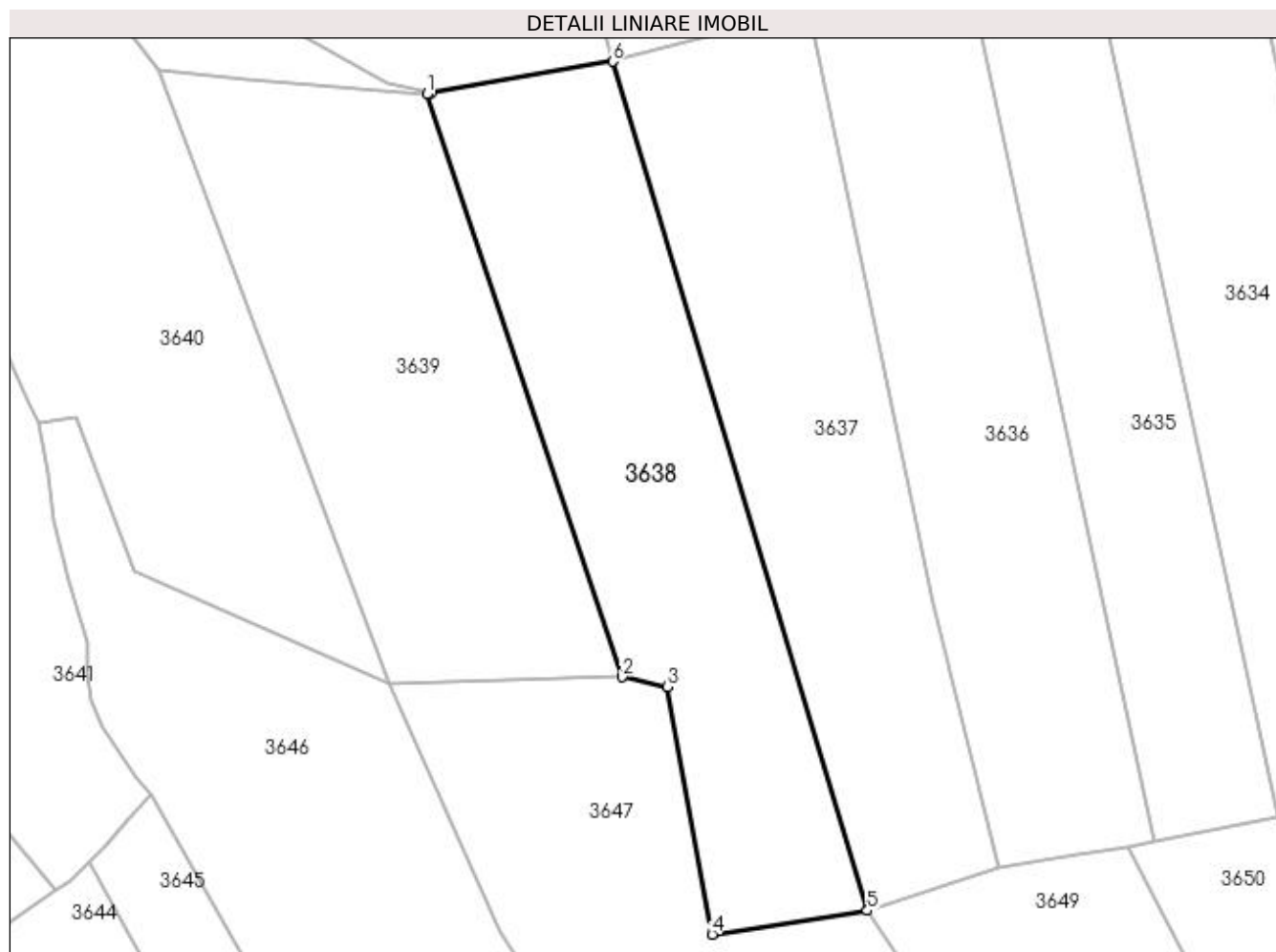
Inscrieri privind dezmembramintele dreptului de proprietate, drepturi reale de garanție și sarcini	Referințe
NU SUNT	

## Anexa Nr. 1 La Partea I

## Teren

Nr cadastral	Suprafața (mp)*	Observații / Referințe
	10.000	U.P. II, U.A. 97A

\* Suprafața este determinată în planul de proiecție Stereo 70.



## Date referitoare la teren

Crt	Categorie folosință	Intravilan	Suprafața (mp)	Tarla	Parcelă	Nr. topo	Observații / Referințe
1	padure	NU	10.000	-	-	-	

## Lungime Segmente

1) Valorile lungimilor segmentelor sunt obținute din proiecție în plan.

Punct început	X / Y	Punct sfârșit	X / Y	Lungime segment (** (m)
1	533.475,959 668.070,689	2	533.526,766 667.918,873	160.092
2	533.526,766 667.918,873	3	533.538,718 667.916,272	12.232
3	533.538,718 667.916,272	4	533.550,336 667.851,849	65.462
4	533.550,336 667.851,849	5	533.590,753 667.858,001	40.883
5	533.590,753 667.858,001	6	533.524,326 668.079,206	230.964



Punct început	X / Y	Punct sfârșit	X / Y	Lungime segment (** (m)
6	533.524,326 668.079,206	7	533.477,08 668.070,887	47.973
7	533.477,08 668.070,887	1	533.475,959 668.070,689	1.138

\*\* Lungimile segmentelor sunt determinate în planul de proiecție Stereo 70 și sunt rotunjite la 1 milimetru.

\*\*\* Distanța dintre puncte este formată din segmente cumulate ce sunt mai mici decât valoarea 1 milimetru.



**DATE DESPRE IMOBILUL NR. 3639**

Oficiul de Cadastru și Publicitate Imobiliară SUCEAVA  
Biroul de Cadastru și Publicitate Imobiliară Campulung Moldovenesc

**A. Partea I. Descrierea imobilului**

TEREN Extravilan

Adresa: Jud. Suceava

Nr. Crt	Nr cadastral Nr. topografic	Suprafața* (mp)	Observații / Referințe
A1		10.000	Sector cadastral:75 Teren neimprejmuit; U.P. II, U.A. 97A

**B. Partea II. Proprietari și acte**

Inscrieri privitoare la dreptul de proprietate și alte drepturi reale		Referințe
<b>3639 / 08/12/2022</b>		
Act Administrativ nr. Titlu de proprietate nr. 41, din 08/03/1993 emis de Comisia Județeană Suceava;		
B1	Intabulare, drept de PROPRIETATE, dobandit prin Reconstituire, cota actuala 1/1 1) STRAJERIU MIHAI DEFUNCT:Da	A1

**C. Partea III. SARCINI .**

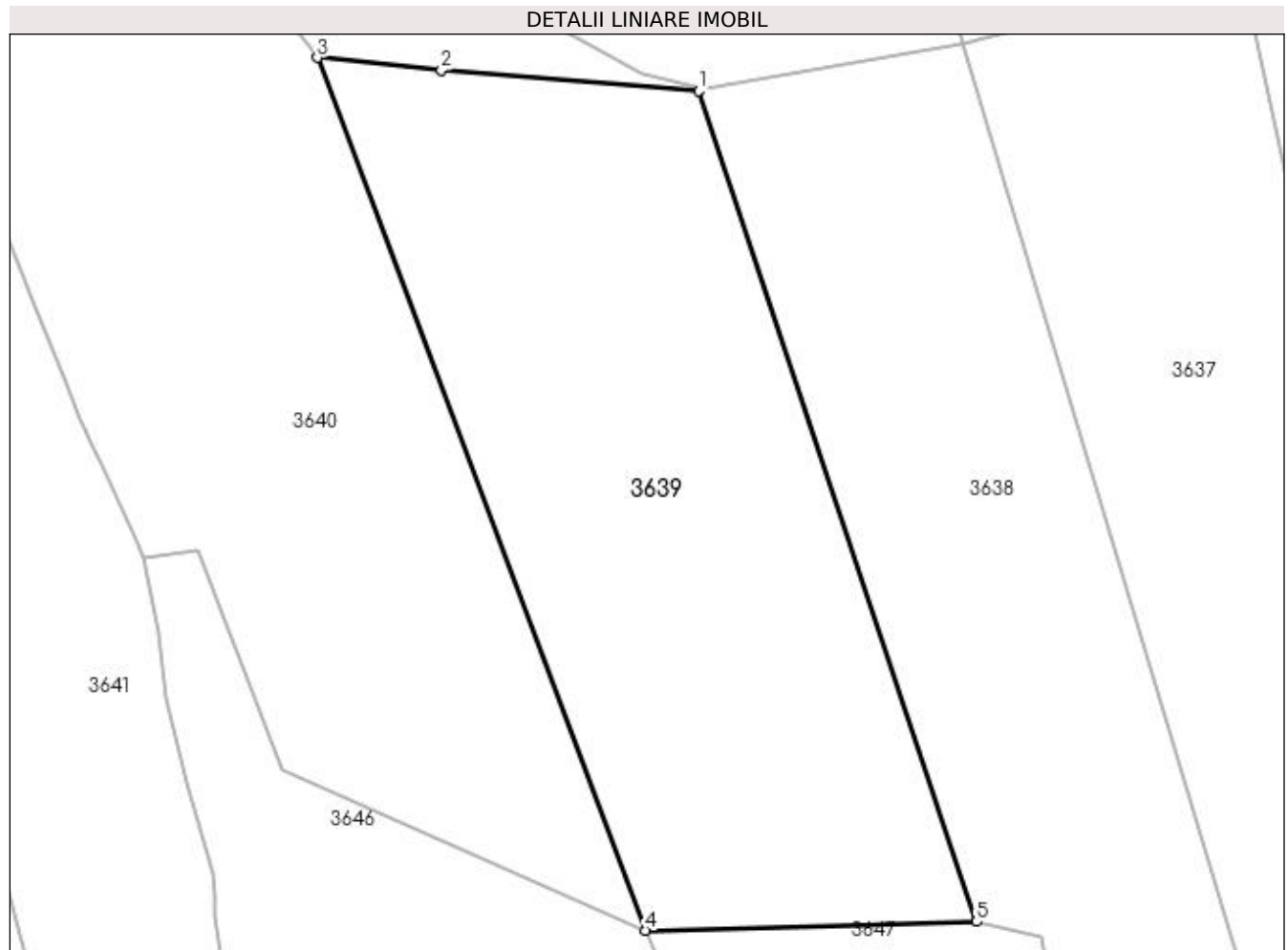
Inscrieri privind dezmembramintele dreptului de proprietate, drepturi reale de garanție și sarcini	Referințe
NU SUNT	

## Anexa Nr. 1 La Partea I

## Teren

Nr cadastral	Suprafața (mp)*	Observații / Referințe
	10.000	U.P. II, U.A. 97A

\* Suprafața este determinată în planul de proiecție Stereo 70.



## Date referitoare la teren

Crt	Categorie folosință	Intra vilan	Suprafața (mp)	Tarla	Parcelă	Nr. topo	Observații / Referințe
1	padure	NU	10.000	-	-	-	

## Lungime Segmente

1) Valorile lungimilor segmentelor sunt obținute din proiecție în plan.

Punct început	X / Y	Punct sfârșit	X / Y	Lungime segment (** (m)
1	533.475,959 668.070,689	2	533.428,938 668.074,428	47.169
2	533.428,938 668.074,428	3	533.406,239 668.076,731	22.816
3	533.406,239 668.076,731	4	533.466,234 667.917,289	170.356
4	533.466,234 667.917,289	5	533.526,766 667.918,873	60.553
5	533.526,766 667.918,873	1	533.475,959 668.070,689	160.092

**\*\* Lungimile segmentelor sunt determinate în planul de proiecție Stereo 70 și sunt rotunjite la 1 milimetru.**

**\*\*\* Distanța dintre puncte este formată din segmente cumulate ce sunt mai mici decât valoarea 1 milimetru.**



**DATE DESPRE IMOBILUL NR. 3640**

Oficiul de Cadastru și Publicitate Imobiliară SUCEAVA  
 Biroul de Cadastru și Publicitate Imobiliară Campulung Moldovenesc

**A. Partea I. Descrierea imobilului**

TEREN Extravilan

Adresa: Jud. Suceava

Nr. Crt	Nr cadastral Nr. topografic	Suprafața* (mp)	Observații / Referințe
A1	33280	10.000	Sector cadastral:75 Teren neimprejmuț; Provenit din CF 33280, nr. top. 3601/10, U.P. II, U.A. 97

**B. Partea II. Proprietari și acte**

Inscrieri privitoare la dreptul de proprietate și alte drepturi reale		Referințe
<b>33 / 05/01/2007</b>		
Act Administrativ nr. Titlu de proprietate nr. 480, din 16/11/1994 emis de Comisia Județeană Suceava;		
B1	Intabulare, drept de PROPRIETATE, dobandit prin Reconstituire, cota actuala 1/1 1) PASCOVICI VALENTIN-VIRGIL	A1

**C. Partea III. SARCINI .**

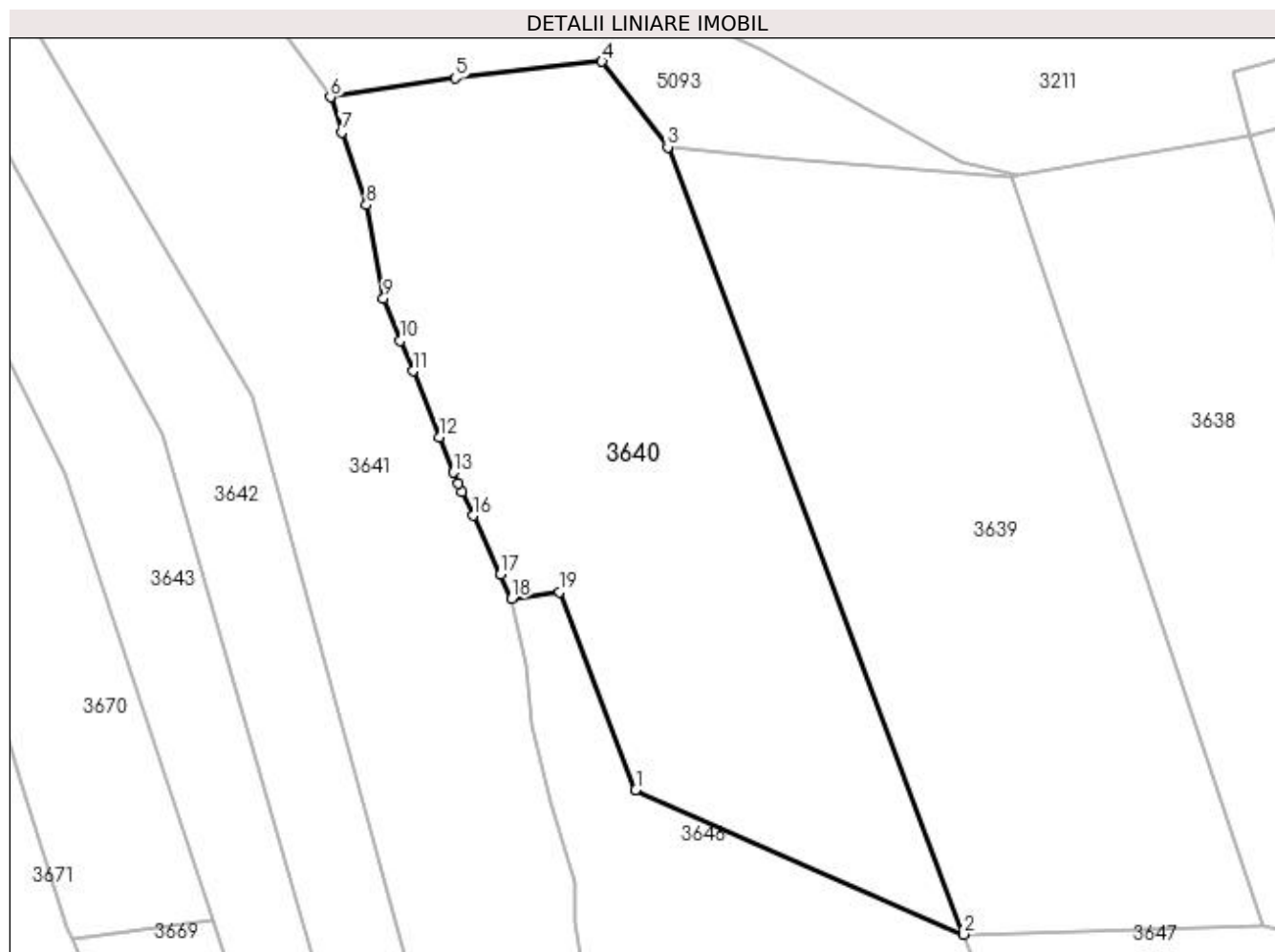
Inscrieri privind dezmembramintele dreptului de proprietate, drepturi reale de garanție și sarcini	Referințe
NU SUNT	

## Anexa Nr. 1 La Partea I

## Teren

Nr cadastral	Suprafața (mp)*	Observații / Referințe
33280	10.000	Provenit din CF 33280, nr. top. 3601/10, U.P. II, U.A. 97

\* Suprafața este determinată în planul de proiecție Stereo 70.



## Date referitoare la teren

Crt	Categorie folosință	Intra vilan	Suprafața (mp)	Tarla	Parcelă	Nr. topo	Observații / Referințe
1	padure	NU	10.000	-	-	-	

## Lungime Segmente

1) Valorile lungimilor segmentelor sunt obținute din proiecție în plan.

Punct început	X / Y	Punct sfârșit	X / Y	Lungime segment (** (m)
1	533.399,772 667.946,564	2	533.466,234 667.917,289	72.624
2	533.466,234 667.917,289	3	533.406,239 668.076,731	170.356
3	533.406,239 668.076,731	4	533.392,922 668.094,069	21.862
4	533.392,922 668.094,069	5	533.363,203 668.090,687	29.911
5	533.363,203 668.090,687	6	533.337,875 668.086,864	25.615



Punct început	X / Y	Punct sfârșit	X / Y	Lungime segment (** (m)
6	533.337,875 668.086,864	7	533.340,253 668.079,774	7.478
7	533.340,253 668.079,774	8	533.345,195 668.065,038	15.543
8	533.345,195 668.065,038	9	533.348,624 668.046,028	19.317
9	533.348,624 668.046,028	10	533.352,045 668.037,578	9.116
10	533.352,045 668.037,578	11	533.354,571 668.031,34	6.73
11	533.354,571 668.031,34	12	533.359,968 668.018,012	14.379
12	533.359,968 668.018,012	13	533.362,863 668.010,862	7.714
13	533.362,863 668.010,862	14	533.363,806 668.008,532	2.514
14	533.363,806 668.008,532	15	533.364,561 668.006,912	1.787
15	533.364,561 668.006,912	16	533.366,816 668.002,073	5.339
16	533.366,816 668.002,073	17	533.372,365 667.990,164	13.138
17	533.372,365 667.990,164	18	533.374,627 667.985,309	5.356
18	533.374,627 667.985,309	19	533.384,361 667.986,669	9.829
19	533.384,361 667.986,669	1	533.399,772 667.946,564	42.964

\*\* Lungimile segmentelor sunt determinate în planul de proiecție Stereo 70 și sunt rotunjite la 1 milimetru.

\*\*\* Distanța dintre puncte este formată din segmente cumulate ce sunt mai mici decât valoarea 1 milimetru.



**DATE DESPRE IMOBILUL NR. 3641**

Oficiul de Cadastru și Publicitate Imobiliară SUCEAVA  
Biroul de Cadastru și Publicitate Imobiliară Campulung Moldovenesc

**A. Partea I. Descrierea imobilului**

TEREN Extravilan

Adresa: Jud. Suceava

Nr. Crt	Nr cadastral Nr. topografic	Suprafața* (mp)	Observații / Referințe
A1	34768	10.000	Sector cadastral:75 Teren neimprejmuit; Provenit din CF 34768, nr. cad. 34768

**B. Partea II. Proprietari și acte**

Inscrieri privitoare la dreptul de proprietate și alte drepturi reale		Referințe
<b>17000 / 11/12/2020</b>		
Act Notarial nr. contract de vânzare aut. nr. 2781, din 10/12/2020 emis de N.P. Scraba Luminita Doru Paul;		
B1	Intabulare, drept de PROPRIETATE, dobandit prin Conventie, cota actuala 1/1 1) COSOVAN GHEORGHÎĂ	A1

**C. Partea III. SARCINI .**

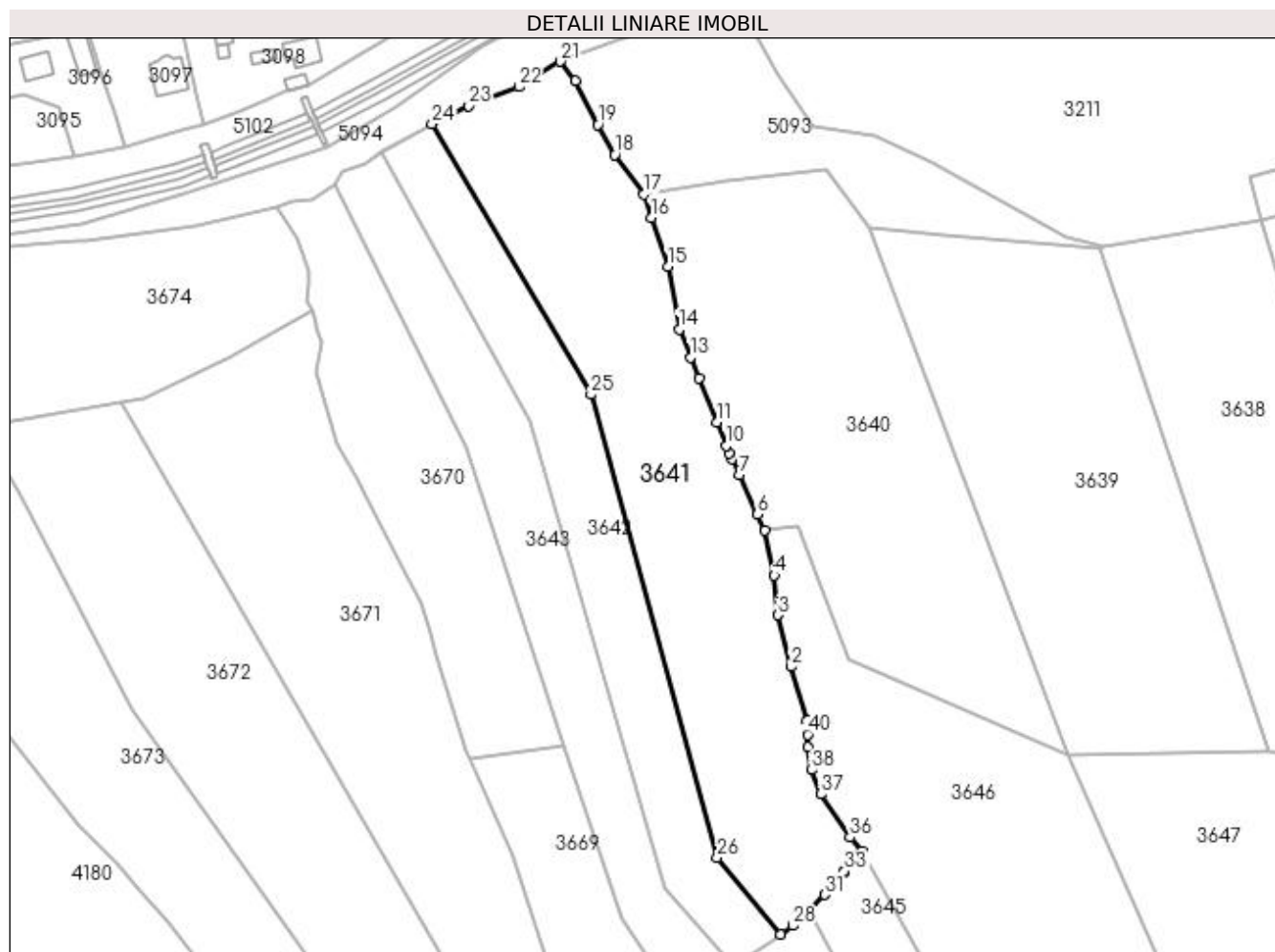
Inscrieri privind dezmembramintele dreptului de proprietate, drepturi reale de garanție și sarcini	Referințe
NU SUNT	

## Anexa Nr. 1 La Partea I

## Teren

Nr cadastral	Suprafața (mp)*	Observații / Referințe
34768	10.000	Provenit din CF 34768, nr. cad. 34768

\* Suprafața este determinată în planul de proiecție Stereo 70.



## Date referitoare la teren

Crt	Categorie folosință	Intra vilan	Suprafața (mp)	Tarla	Parcelă	Nr. topo	Observații / Referințe
1	padure	NU	10.000	-	-	-	

## Lungime Segmente

1) Valorile lungimilor segmentelor sunt obținute din proiecție în plan.

Punct început	X / Y	Punct sfârșit	X / Y	Lungime segment (** (m)
1	533.387,246 667.927,736	2	533.382,522 667.944,138	17.069
3	533.378,583 667.959,765	4	533.377,394 667.971,718	12.012
5	533.374,627 667.985,309	6	533.372,365 667.990,164	5.356
7	533.366,816 668.002,073	8	533.364,561 668.006,912	5.339
9	533.363,806 668.008,532	10	533.362,863 668.010,862	2.514

Punct început	X / Y	Punct sfârșit	X / Y	Lungime segment (** (m)
2	533.382,522 667.944,138	3	533.378,583 667.959,765	16.116
4	533.377,394 667.971,718	5	533.374,627 667.985,309	13.87
6	533.372,365 667.990,164	7	533.366,816 668.002,073	13.138
8	533.364,561 668.006,912	9	533.363,806 668.008,532	1.787
10	533.362,863 668.010,862	11	533.359,968 668.018,012	7.714

Punct început	X / Y	Punct sfârșit	X / Y	Lungime segment (** (m)	Punct început	X / Y	Punct sfârșit	X / Y	Lungime segment (** (m)
11	533.359,968 668.018,012	12	533.354,571 668.031,34	14.379	12	533.354,571 668.031,34	13	533.352,045 668.037,578	6.73
13	533.352,045 668.037,578	14	533.348,624 668.046,028	9.116	14	533.348,624 668.046,028	15	533.345,195 668.065,038	19.317
15	533.345,195 668.065,038	16	533.340,253 668.079,774	15.543	16	533.340,253 668.079,774	17	533.337,875 668.086,864	7.478
17	533.337,875 668.086,864	18	533.329,245 668.098,794	14.724	18	533.329,245 668.098,794	19	533.324,092 668.107,946	10.503
19	533.324,092 668.107,946	20	533.317,303 668.121,182	14.876	20	533.317,303 668.121,182	21	533.312,665 668.126,982	7.426
21	533.312,665 668.126,982	22	533.300,143 668.119,376	14.651	22	533.300,143 668.119,376	23	533.285,089 668.113,499	16.161
23	533.285,089 668.113,499	24	533.273,903 668.108,062	12.437	24	533.273,903 668.108,062	25	533.322,016 668.026,375	94.803
25	533.322,016 668.026,375	26	533.360,155 667.886,556	144.927	26	533.360,155 667.886,556	27	533.379,266 667.863,316	30.089
27	533.379,266 667.863,316	28	533.383,026 667.865,935	4.582	28	533.383,026 667.865,935	29	533.386,113 667.868,964	4.325
29	533.386,113 667.868,964	30	533.387,787 667.870,606	2.345	30	533.387,787 667.870,606	31	533.392,547 667.875,277	6.669
31	533.392,547 667.875,277	32	533.398,38 667.881,949	8.862	32	533.398,38 667.881,949	33	533.398,662 667.882,369	0.506
33	533.398,662 667.882,369	34	533.403,239 667.887,507	6.881	34	533.403,239 667.887,507	35	533.403,988 667.888,348	1.126
35	533.403,988 667.888,348	36	533.400,265 667.892,611	5.66	36	533.400,265 667.892,611	37	533.391,412 667.905,694	15.797
37	533.391,412 667.905,694	38	533.388,635 667.912,979	7.796	38	533.388,635 667.912,979	39	533.387,572 667.919,794	6.897
39	533.387,572 667.919,794	40	533.387,412 667.923,701	3.91	40	533.387,412 667.923,701	1	533.387,246 667.927,736	4.038

\*\* Lungimile segmentelor sunt determinate în planul de proiecție Stereo 70 și sunt rotunjite la 1 milimetru.

\*\*\* Distanța dintre puncte este formată din segmente cumulate ce sunt mai mici decât valoarea 1 milimetru.



**DATE DESPRE IMOBILUL NR. 3642**

Oficiul de Cadastru și Publicitate Imobiliară SUCEAVA  
 Biroul de Cadastru și Publicitate Imobiliară Campulung Moldovenesc

**A. Partea I. Descrierea imobilului**

TEREN Extravilan

Adresa: Jud. Suceava

Nr. Crt	Nr cadastral Nr. topografic	Suprafața* (mp)	Observații / Referințe
A1	34853	5.000	Sector cadastral:75 Teren neimprejmuț; Provenit din CF 34853, nr. cad. 34853

**B. Partea II. Proprietari și acte**

Inscrieri privitoare la dreptul de proprietate și alte drepturi reale		Referințe
<b>3642 / 08/12/2022</b>		
Act Notarial nr. 937, din 26/03/2021 emis de Scraba Luminita Doru Paul;		
B1	Intabulare, drept de PROPRIETATE, dobandit prin Conventie, cota actuala 1/1 1) COSOVAN GHEORGHİȚĂ	A1

**C. Partea III. SARCINI .**

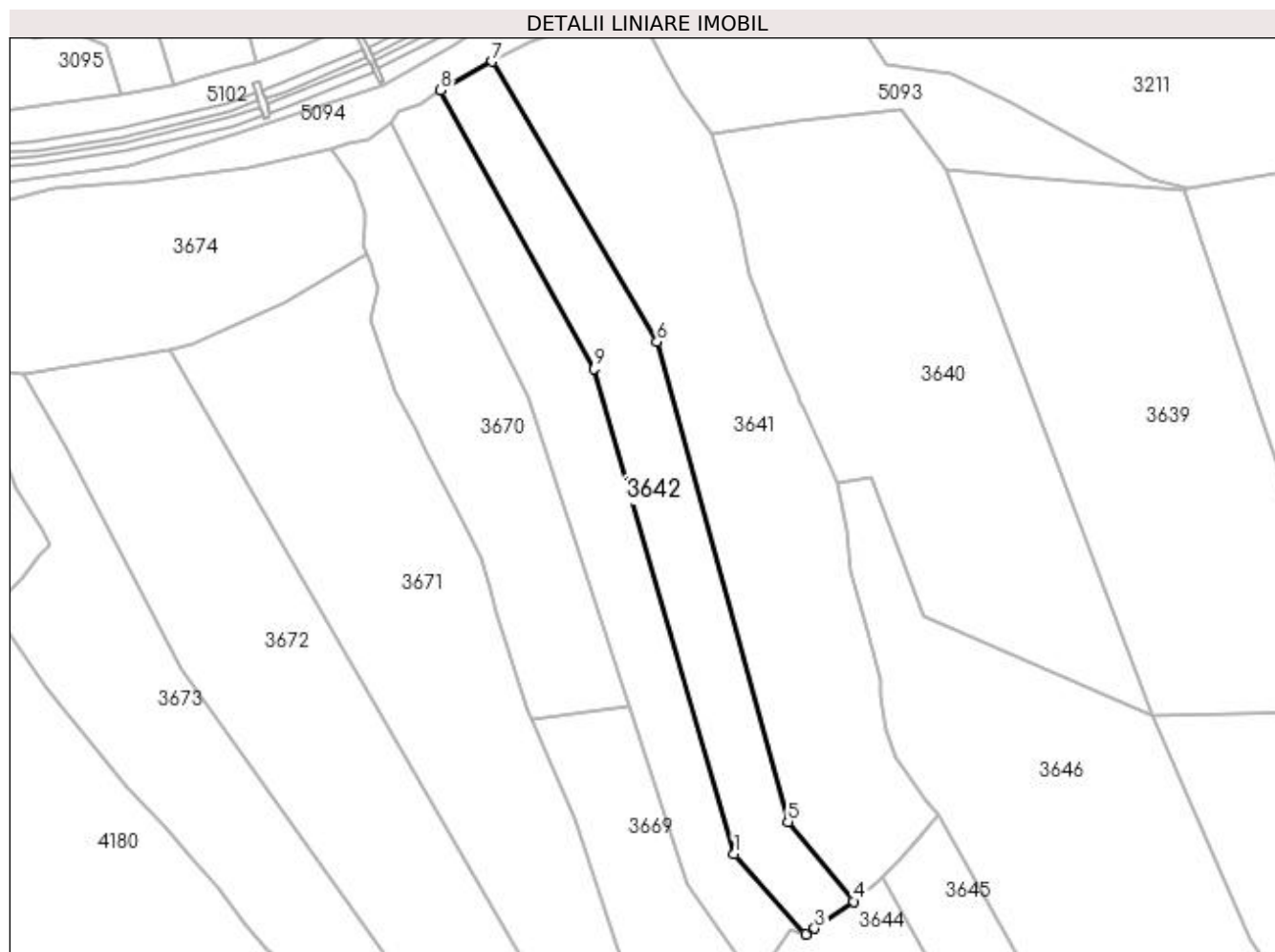
Inscrieri privind dezmembramintele dreptului de proprietate, drepturi reale de garanție și sarcini	Referințe
NU SUNT	

## Anexa Nr. 1 La Partea I

## Teren

Nr cadastral	Suprafața (mp)*	Observații / Referințe
34853	5.000	Provenit din CF 34853, nr. cad. 34853

\* Suprafața este determinată în planul de proiecție Stereo 70.



## Date referitoare la teren

Crt	Categorie folosință	Intra vilan	Suprafața (mp)	Tarla	Parcelă	Nr. topo	Observații / Referințe
1	padure	NU	5.000	-	-	-	

## Lungime Segmente

1) Valorile lungimilor segmentelor sunt obținute din proiecție în plan.

Punct început	X / Y	Punct sfârșit	X / Y	Lungime segment (** (m)
1	533.344,505 667.877,161	2	533.365,347 667.853,712	31.373
2	533.365,347 667.853,712	3	533.367,987 667.855,458	3.165
3	533.367,987 667.855,458	4	533.379,266 667.863,316	13.746
4	533.379,266 667.863,316	5	533.360,155 667.886,556	30.089
5	533.360,155 667.886,556	6	533.322,016 668.026,375	144.927



Punct început	X / Y	Punct sfârșit	X / Y	Lungime segment (** (m)
6	533.322,016 668.026,375	7	533.273,903 668.108,062	94.803
7	533.273,903 668.108,062	8	533.258,93 668.099,681	17.159
8	533.258,93 668.099,681	9	533.303,662 668.018,53	92.663
9	533.303,662 668.018,53	1	533.344,505 667.877,161	147.151

\*\* Lungimile segmentelor sunt determinate în planul de proiecție Stereo 70 și sunt rotunjite la 1 milimetru.

\*\*\* Distanța dintre puncte este formată din segmente cumulate ce sunt mai mici decât valoarea 1 milimetru.



**DATE DESPRE IMOBILUL NR. 3643**

Oficiul de Cadastru și Publicitate Imobiliară SUCEAVA  
 Biroul de Cadastru și Publicitate Imobiliară Campulung Moldovenesc

**A. Partea I. Descrierea imobilului**

TEREN Extravilan

Adresa: Jud. Suceava

Nr. Crt	Nr cadastral Nr. topografic	Suprafața* (mp)	Observații / Referințe
A1		5.000	Sector cadastral:75 Teren neimprejmuit; U.P. II, U.A. 98

**B. Partea II. Proprietari și acte**

Inscrieri privitoare la dreptul de proprietate și alte drepturi reale		Referințe
<b>3643 / 08/12/2022</b>		
Act Administrativ nr. Titlu de proprietate nr. 256, din 25/05/1993 emis de Comisia Județeană Suceava;		
B1	Intabulare, drept de PROPRIETATE, dobandit prin Reconstituire, cota actuala 1/1 1) FORMINTE LAURENȚIU, LIPSĂ CNP	A1

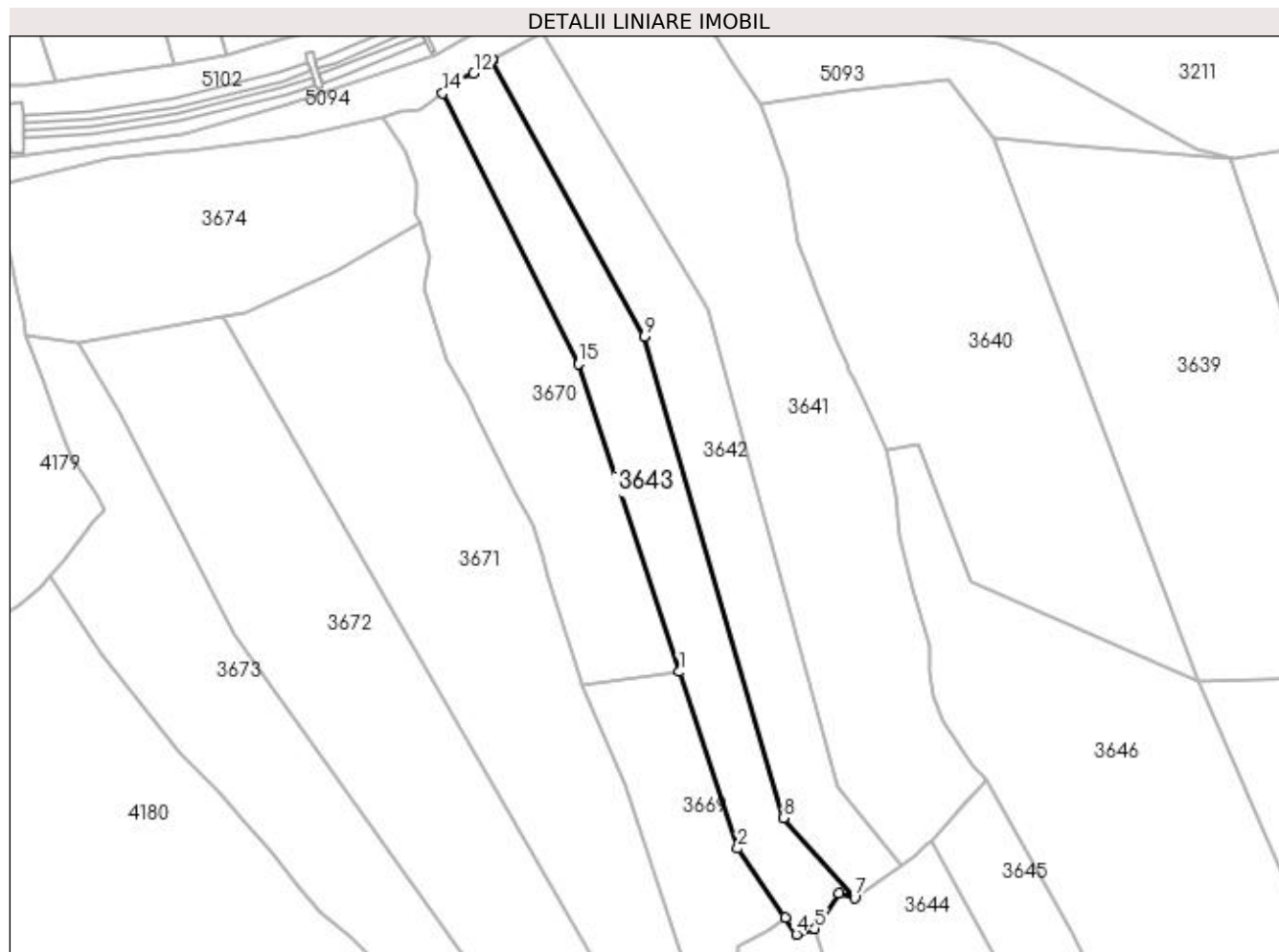
**C. Partea III. SARCINI .**

Inscrieri privind dezmembramintele dreptului de proprietate, drepturi reale de garanție și sarcini	Referințe
NU SUNT	

**Anexa Nr. 1 La Partea I****Teren**

Nr cadastral	Suprafața (mp)*	Observații / Referințe
	5.000	U.P. II, U.A. 98

\* Suprafața este determinată în planul de proiecție Stereo 70.

**Date referitoare la teren**

Crt	Categorie folosință	Intra vilan	Suprafața (mp)	Tarla	Parcelă	Nr. topo	Observații / Referințe
1	padure	NU	5.000	-	-	-	

**Lungime Segmente**

1) Valorile lungimilor segmentelor sunt obținute din proiecție în plan.

Punct început	X / Y	Punct sfârșit	X / Y	Lungime segment (** (m)
1	533.313,965 667.920,052	2	533.331,018 667.868,175	54.608
2	533.331,018 667.868,175	3	533.344,954 667.847,794	24.69
3	533.344,954 667.847,794	4	533.348,268 667.842,947	5.872
4	533.348,268 667.842,947	5	533.353,679 667.844,644	5.671
5	533.353,679 667.844,644	6	533.360,684 667.855,139	12.618

Punct început	X / Y	Punct sfârșit	X / Y	Lungime segment (** (m)
6	533.360,684 667.855,139	7	533.365,347 667.853,712	4.876
7	533.365,347 667.853,712	8	533.344,505 667.877,161	31.373
8	533.344,505 667.877,161	9	533.303,662 668.018,53	147.151
9	533.303,662 668.018,53	10	533.258,93 668.099,681	92.663
10	533.258,93 668.099,681	11	533.258,827 668.099,869	0.214
11	533.258,827 668.099,869	12	533.253,481 668.095,789	6.725
12	533.253,481 668.095,789	13	533.246,594 668.093,736	7.186
13	533.246,594 668.093,736	14	533.244,412 668.090,02	4.309
14	533.244,412 668.090,02	15	533.284,249 668.010,451	88.984
15	533.284,249 668.010,451	1	533.313,965 667.920,052	95.158

\*\* Lungimile segmentelor sunt determinate în planul de proiecție Stereo 70 și sunt rotunjite la 1 milimetru.

\*\*\* Distanța dintre puncte este formată din segmente cumulate ce sunt mai mici decât valoarea 1 milimetru.



**DATE DESPRE IMOBILUL NR. 3644**

Oficiul de Cadastru și Publicitate Imobiliară SUCEAVA  
Biroul de Cadastru și Publicitate Imobiliară Campulung Moldovenesc

**A. Partea I. Descrierea imobilului**

TEREN Extravilan

Adresa: Jud. Suceava

Nr. Crt	Nr cadastral Nr. topografic	Suprafața* (mp)	Observații / Referințe
A1		6.700	Sector cadastral:75 Teren neimprejmuit; U.P. II, U.A. 98

**B. Partea II. Proprietari și acte**

Inscrieri privitoare la dreptul de proprietate și alte drepturi reale		Referințe
<b>3644 / 08/12/2022</b>		
Act Administrativ nr. Titlu de proprietate nr. 496, din 16/11/1994 emis de Comisia Județeană Suceava;		
B1	Intabulare, drept de PROPRIETATE, dobandit prin Reconstituire, cota actuala 1/1 1) LUPU VALERIA, LIPSĂ CNP 2) RUSU VISTICU, LIPSĂ CNP 3) ZLEVOACA AURORA, LIPSĂ CNP	A1

**C. Partea III. SARCINI .**

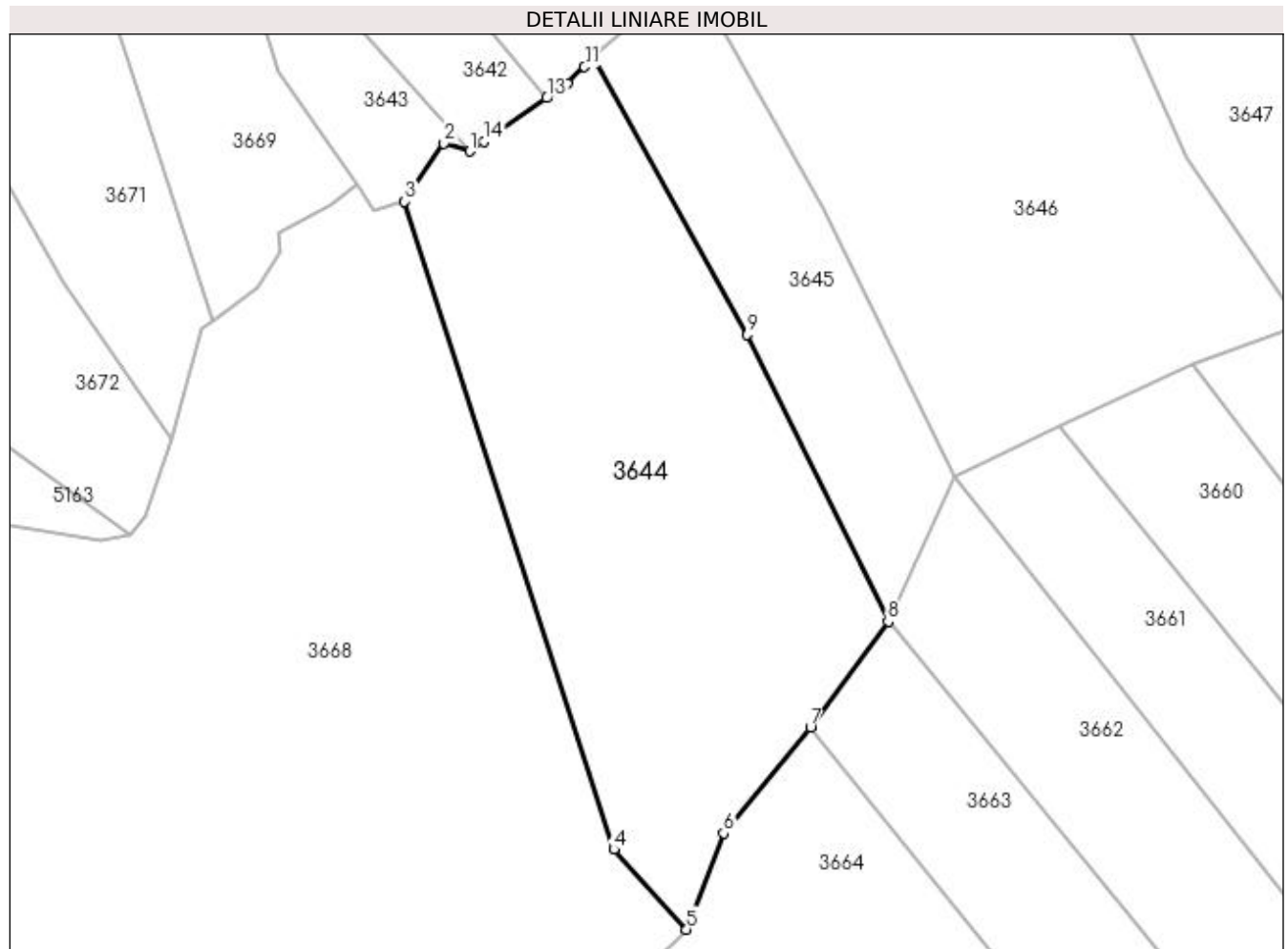
Inscrieri privind dezmembramintele dreptului de proprietate, drepturi reale de garanție și sarcini	Referințe
NU SUNT	

## Anexa Nr. 1 La Partea I

## Teren

Nr cadastral	Suprafața (mp)*	Observații / Referințe
	6.700	U.P. II, U.A. 98

\* Suprafața este determinată în planul de proiecție Stereo 70.



## Date referitoare la teren

Crt	Categorie folosință	Intravilan	Suprafața (mp)	Tarla	Parcelă	Nr. topo	Observații / Referințe
1	padure	NU	6.700	-	-	-	

## Lungime Segmente

1) Valorile lungimilor segmentelor sunt obținute din proiecție în plan.

Punct început	X / Y	Punct sfârșit	X / Y	Lungime segment (** (m)
1	533.365,347 667.853,712	2	533.360,684 667.855,139	4.876
2	533.360,684 667.855,139	3	533.353,679 667.844,644	12.618
3	533.353,679 667.844,644	4	533.391,374 667.727,841	122.735
4	533.391,374 667.727,841	5	533.404,49 667.713,404	19.505
5	533.404,49 667.713,404	6	533.411,154 667.730,78	18.61



Punct început	X / Y	Punct sfârşit	X / Y	Lungime segment (** (m)
6	533.411,154 667.730,78	7	533.426,846 667.749,84	24.689
7	533.426,846 667.749,84	8	533.440,866 667.768,916	23.674
8	533.440,866 667.768,916	9	533.415,439 667.820,682	57.674
9	533.415,439 667.820,682	10	533.387,787 667.870,606	57.07
10	533.387,787 667.870,606	11	533.386,113 667.868,964	2.345
11	533.386,113 667.868,964	12	533.383,026 667.865,935	4.325
12	533.383,026 667.865,935	13	533.379,266 667.863,316	4.582
13	533.379,266 667.863,316	14	533.367,987 667.855,458	13.746
14	533.367,987 667.855,458	1	533.365,347 667.853,712	3.165

\*\* Lungimile segmentelor sunt determinate în planul de proiecție Stereo 70 și sunt rotunjite la 1 milimetru.

\*\*\* Distanța dintre puncte este formată din segmente cumulate ce sunt mai mici decât valoarea 1 milimetru.



**DATE DESPRE IMOBILUL NR. 3645**

Oficiul de Cadastru și Publicitate Imobiliară SUCEAVA  
Biroul de Cadastru și Publicitate Imobiliară Campulung Moldovenesc

**A. Partea I. Descrierea imobilului**

TEREN Extravilan

Adresa: Jud. Suceava

Nr. Crt	Nr cadastral Nr. topografic	Suprafața* (mp)	Observații / Referințe
A1		2.500	Sector cadastral:75 Teren neimprejmuit; U.P. II, U.A. 98

**B. Partea II. Proprietari și acte**

Inscrieri privitoare la dreptul de proprietate și alte drepturi reale		Referințe
<b>3645 / 08/12/2022</b>		
Act Administrativ nr. Titlu de proprietate nr. 327, din 15/11/1993 emis de Comisia Județeană Suceava;		
B1	Intabulare, drept de PROPRIETATE, dobandit prin Reconstituire, cota actuala 1/1 1) CIUCUT FIRUȚA, LIPSĂ CNP 2) SAS MARCEL, LIPSĂ CNP 3) SAS MARIA, LIPSĂ CNP	A1

**C. Partea III. SARCINI .**

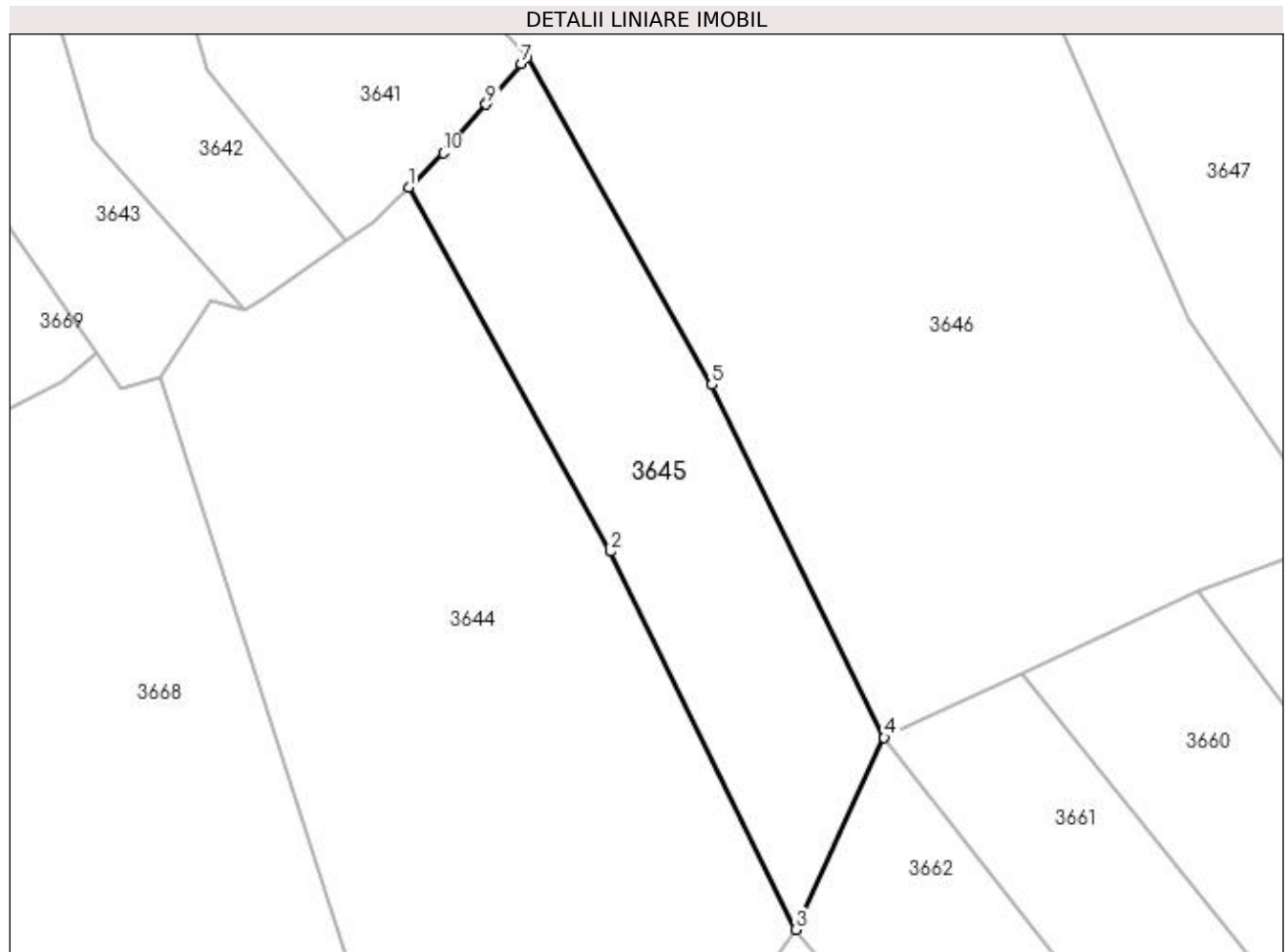
Inscrieri privind dezmembramintele dreptului de proprietate, drepturi reale de garanție și sarcini	Referințe
NU SUNT	

## Anexa Nr. 1 La Partea I

## Teren

Nr cadastral	Suprafața (mp)*	Observații / Referințe
	2.500	U.P. II, U.A. 98

\* Suprafața este determinată în planul de proiecție Stereo 70.



## Date referitoare la teren

Crt	Categorie folosință	Intravilan	Suprafața (mp)	Tarla	Parcelă	Nr. topo	Observații / Referințe
1	padure	NU	2.500	-	-	-	

## Lungime Segmente

1) Valorile lungimilor segmentelor sunt obținute din proiecție în plan.

Punct început	X / Y	Punct sfârșit	X / Y	Lungime segment (** (m)
1	533.387,787 667.870,606	2	533.415,439 667.820,682	57.07
2	533.415,439 667.820,682	3	533.440,866 667.768,916	57.674
3	533.440,866 667.768,916	4	533.452,979 667.795,206	28.946
4	533.452,979 667.795,206	5	533.429,328 667.843,524	53.796
5	533.429,328 667.843,524	6	533.403,988 667.888,348	51.491

Punct început	X / Y	Punct sfârşit	X / Y	Lungime segment (** (m)
6	533.403,988 667.888,348	7	533.403,239 667.887,507	1.126
7	533.403,239 667.887,507	8	533.398,662 667.882,369	6.881
8	533.398,662 667.882,369	9	533.398,38 667.881,949	0.506
9	533.398,38 667.881,949	10	533.392,547 667.875,277	8.862
10	533.392,547 667.875,277	1	533.387,787 667.870,606	6.669

\*\* Lungimile segmentelor sunt determinate în planul de proiecție Stereo 70 și sunt rotunjite la 1 milimetru.

\*\*\* Distanța dintre puncte este formată din segmente cumulate ce sunt mai mici decât valoarea 1 milimetru.



**DATE DESPRE IMOBILUL NR. 3646**

Oficiul de Cadastru și Publicitate Imobiliară SUCEAVA  
Biroul de Cadastru și Publicitate Imobiliară Campulung Moldovenesc

**A. Partea I. Descrierea imobilului**

TEREN Extravilan

Adresa: Jud. Suceava

Nr. Crt	Nr cadastral Nr. topografic	Suprafața* (mp)	Observații / Referințe
A1		10.000	Sector cadastral:75 Teren neimprejmuit; U.P. II, U.A. 98

**B. Partea II. Proprietari și acte**

Inscrieri privitoare la dreptul de proprietate și alte drepturi reale		Referințe
<b>3646 / 08/12/2022</b>		
Act Administrativ nr. Titlu de proprietate nr. 258, din 25/05/1993 emis de Comisia Județeană Suceava;		
B1	Intabulare, drept de PROPRIETATE, dobandit prin Reconstituire, cota actuala 1/1 1) HOLUȚA IOAN, LIPSĂ CNP	A1

**C. Partea III. SARCINI .**

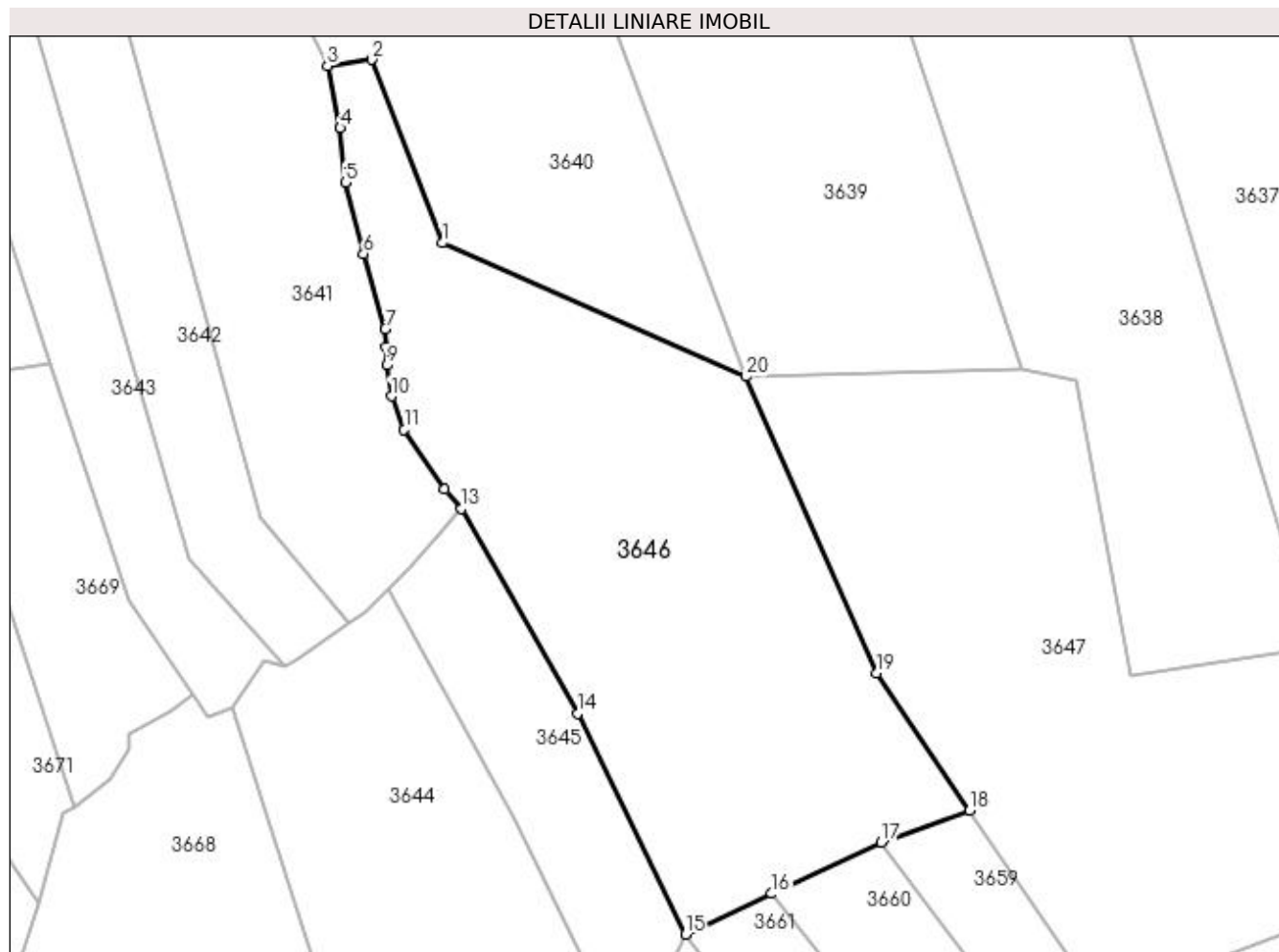
Inscrieri privind dezmembramintele dreptului de proprietate, drepturi reale de garanție și sarcini	Referințe
NU SUNT	

## Anexa Nr. 1 La Partea I

## Teren

Nr cadastral	Suprafața (mp)*	Observații / Referințe
	10.000	U.P. II, U.A. 98

\* Suprafața este determinată în planul de proiecție Stereo 70.



## Date referitoare la teren

Crt	Categorie folosință	Intra vilan	Suprafața (mp)	Tarla	Parcelă	Nr. topo	Observații / Referințe
1	padure	NU	10.000	-	-	-	

## Lungime Segmente

1) Valorile lungimilor segmentelor sunt obținute din proiecție în plan.

Punct început	X / Y	Punct sfârșit	X / Y	Lungime segment (** (m)
1	533.399,772 667.946,564	2	533.384,361 667.986,669	42.964
2	533.384,361 667.986,669	3	533.374,627 667.985,309	9.829
3	533.374,627 667.985,309	4	533.377,394 667.971,718	13.87
4	533.377,394 667.971,718	5	533.378,583 667.959,765	12.012
5	533.378,583 667.959,765	6	533.382,522 667.944,138	16.116



Punct început	X / Y	Punct sfârșit	X / Y	Lungime segment (** (m)
6	533.382,522 667.944,138	7	533.387,246 667.927,736	17.069
7	533.387,246 667.927,736	8	533.387,412 667.923,701	4.038
8	533.387,412 667.923,701	9	533.387,572 667.919,794	3.91
9	533.387,572 667.919,794	10	533.388,635 667.912,979	6.897
10	533.388,635 667.912,979	11	533.391,412 667.905,694	7.796
11	533.391,412 667.905,694	12	533.400,265 667.892,611	15.797
12	533.400,265 667.892,611	13	533.403,988 667.888,348	5.66
13	533.403,988 667.888,348	14	533.429,328 667.843,524	51.491
14	533.429,328 667.843,524	15	533.452,979 667.795,206	53.796
15	533.452,979 667.795,206	16	533.471,867 667.804,097	20.876
16	533.471,867 667.804,097	17	533.495,887 667.815,403	26.548
17	533.495,887 667.815,403	18	533.515,246 667.822,319	20.557
18	533.515,246 667.822,319	19	533.494,814 667.852,451	36.406
19	533.494,814 667.852,451	20	533.466,234 667.917,289	70.857
20	533.466,234 667.917,289	1	533.399,772 667.946,564	72.624

\*\* Lungimile segmentelor sunt determinate în planul de proiecție Stereo 70 și sunt rotunjite la 1 milimetru.

\*\*\* Distanța dintre puncte este formată din segmente cumulate ce sunt mai mici decât valoarea 1 milimetru.



**DATE DESPRE IMOBILUL NR. 3647**

Oficiul de Cadastru și Publicitate Imobiliară SUCEAVA  
Biroul de Cadastru și Publicitate Imobiliară Campulung Moldovenesc

**A. Partea I. Descrierea imobilului**

TEREN Extravilan

Adresa: Jud. Suceava

Nr. Crt	Nr cadastral Nr. topografic	Suprafața* (mp)	Observații / Referințe
A1		10.000	Sector cadastral:75 Teren neimprejmuit; U.P. II, U.A. 97A

**B. Partea II. Proprietari și acte**

Inscrieri privitoare la dreptul de proprietate și alte drepturi reale		Referințe
<b>3647 / 08/12/2022</b>		
Act Administrativ nr. Titlu de proprietate nr. 267, din 25/06/1993 emis de Comisia Județeană Suceava;		
B1	Intabulare, drept de PROPRIETATE, dobandit prin Reconstituire, cota actuala 1/1 1) IONESCU VALERIA, LIPSĂ CNP	A1

**C. Partea III. SARCINI .**

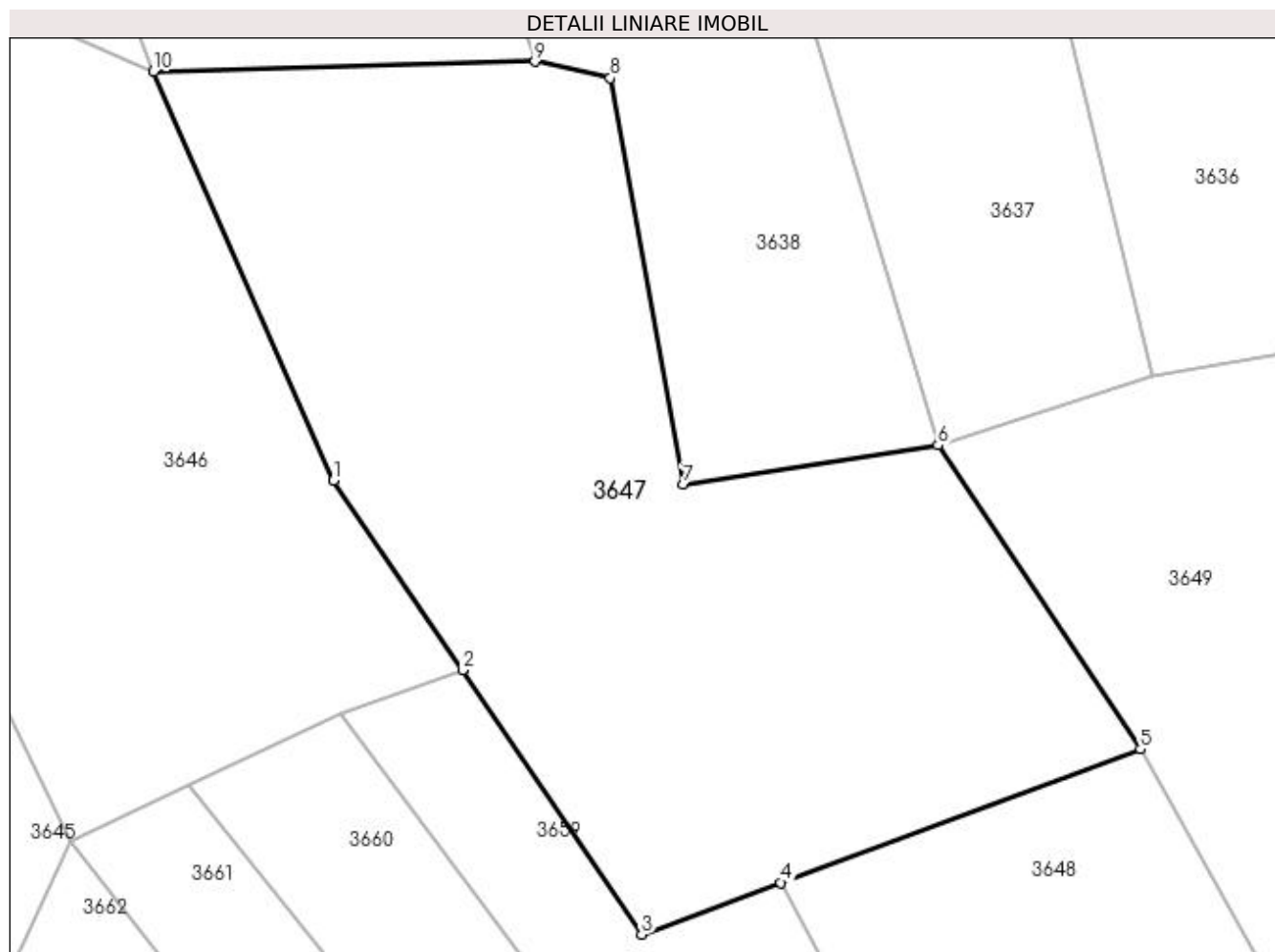
Inscrieri privind dezmembramintele dreptului de proprietate, drepturi reale de garanție și sarcini	Referințe
NU SUNT	

## Anexa Nr. 1 La Partea I

## Teren

Nr cadastral	Suprafața (mp)*	Observații / Referințe
	10.000	U.P. II, U.A. 97A

\* Suprafața este determinată în planul de proiecție Stereo 70.



## Date referitoare la teren

Crt	Categorie folosință	Intra vilan	Suprafața (mp)	Tarla	Parcelă	Nr. topo	Observații / Referințe
1	padure	NU	10.000	-	-	-	

## Lungime Segmente

1) Valorile lungimilor segmentelor sunt obținute din proiecție în plan.

Punct început	X / Y	Punct sfârșit	X / Y	Lungime segment (** (m)
1	533.494,814 667.852,451	2	533.515,246 667.822,319	36.406
2	533.515,246 667.822,319	3	533.543,673 667.780,397	50.651
3	533.543,673 667.780,397	4	533.565,82 667.788,603	23.618
4	533.565,82 667.788,603	5	533.622,888 667.809,747	60.859
5	533.622,888 667.809,747	6	533.590,753 667.858,001	57.975

Punct început	X / Y	Punct sfârşit	X / Y	Lungime segment (** (m)
6	533.590,753 667.858,001	7	533.550,336 667.851,849	40.883
7	533.550,336 667.851,849	8	533.538,718 667.916,272	65.462
8	533.538,718 667.916,272	9	533.526,766 667.918,873	12.232
9	533.526,766 667.918,873	10	533.466,234 667.917,289	60.553
10	533.466,234 667.917,289	1	533.494,814 667.852,451	70.857

\*\* Lungimile segmentelor sunt determinate în planul de proiecție Stereo 70 și sunt rotunjite la 1 milimetru.

\*\*\* Distanța dintre puncte este formată din segmente cumulate ce sunt mai mici decât valoarea 1 milimetru.



**DATE DESPRE IMOBILUL NR. 3648**

Oficiul de Cadastru și Publicitate Imobiliară SUCEAVA  
Biroul de Cadastru și Publicitate Imobiliară Campulung Moldovenesc

**A. Partea I. Descrierea imobilului**

TEREN Extravilan

Adresa: Jud. Suceava

Nr. Crt	Nr cadastral Nr. topografic	Suprafața* (mp)	Observații / Referințe
A1		10.000	Sector cadastral:75 Teren neimprejmuit; U.P. II, U.A. 97A

**B. Partea II. Proprietari și acte**

Inscrieri privitoare la dreptul de proprietate și alte drepturi reale		Referințe
<b>3648 / 08/12/2022</b>		
Act Administrativ nr. Titlu de proprietate nr. 206, din 25/06/1993 emis de Comisia Județeană Suceava;		
B1	Intabulare, drept de PROPRIETATE, dobandit prin Reconstituire, cota actuala 1/1 1) JUCAN AUREL, LIPSĂ CNP	A1

**C. Partea III. SARCINI .**

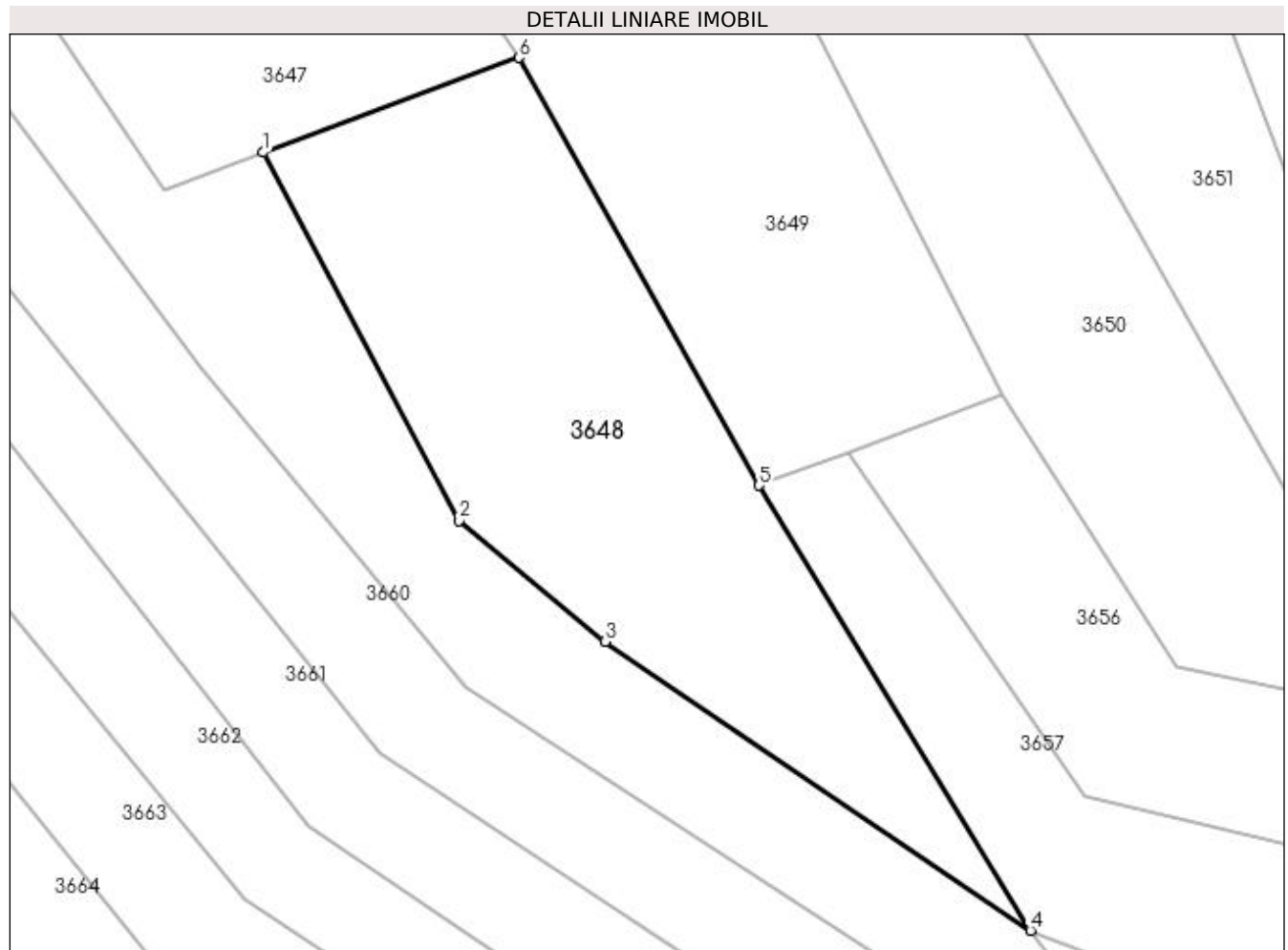
Inscrieri privind dezmembramintele dreptului de proprietate, drepturi reale de garanție și sarcini	Referințe
NU SUNT	

## Anexa Nr. 1 La Partea I

## Teren

Nr cadastral	Suprafața (mp)*	Observații / Referințe
	10.000	U.P. II, U.A. 97A

\* Suprafața este determinată în planul de proiecție Stereo 70.



## Date referitoare la teren

Crt	Categorie folosință	Intra vilan	Suprafața (mp)	Tarla	Parcelă	Nr. topo	Observații / Referințe
1	padure	NU	10.000	-	-	-	

## Lungime Segmente

1) Valorile lungimilor segmentelor sunt obținute din proiecție în plan.

Punct început	X / Y	Punct sfârșit	X / Y	Lungime segment (** (m)
1	533.565,82 667.788,603	2	533.609,511 667.706,443	93.055
2	533.609,511 667.706,443	3	533.642,08 667.679,458	42.296
3	533.642,08 667.679,458	4	533.737,057 667.615,01	114.779
4	533.737,057 667.615,01	5	533.676,398 667.714,308	116.36
5	533.676,398 667.714,308	6	533.622,888 667.809,747	109.416



Punct început	X / Y	Punct sfârșit	X / Y	Lungime segment (** (m)
6	533.622,888 667.809,747	1	533.565,82 667.788,603	60.859

\*\* Lungimile segmentelor sunt determinate în planul de proiecție Stereo 70 și sunt rotunjite la 1 milimetru.

\*\*\* Distanța dintre puncte este formată din segmente cumulate ce sunt mai mici decât valoarea 1 milimetru.



**DATE DESPRE IMOBILUL NR. 3649**

Oficiul de Cadastru și Publicitate Imobiliară SUCEAVA  
Biroul de Cadastru și Publicitate Imobiliară Campulung Moldovenesc

**A. Partea I. Descrierea imobilului**

TEREN Extravilan

Adresa: Jud. Suceava

Nr. Crt	Nr cadastral Nr. topografic	Suprafața* (mp)	Observații / Referințe
A1		10.000	Sector cadastral:75 Teren neimprejmuit; U.P. II, U.A. 97B

**B. Partea II. Proprietari și acte**

Inscrieri privitoare la dreptul de proprietate și alte drepturi reale		Referințe
<b>3649 / 08/12/2022</b>		
Act Administrativ nr. Titlu de proprietate nr. 43, din 08/03/1993 emis de Comisia Județeană Suceava;		
B1	Intabulare, drept de PROPRIETATE, dobândit prin Reconstituire, cota actuala 1/1 1) NEDELCU - FLOCEA VIOREL - CONSTANTIN DEFUNCT:Da	A1

**C. Partea III. SARCINI .**

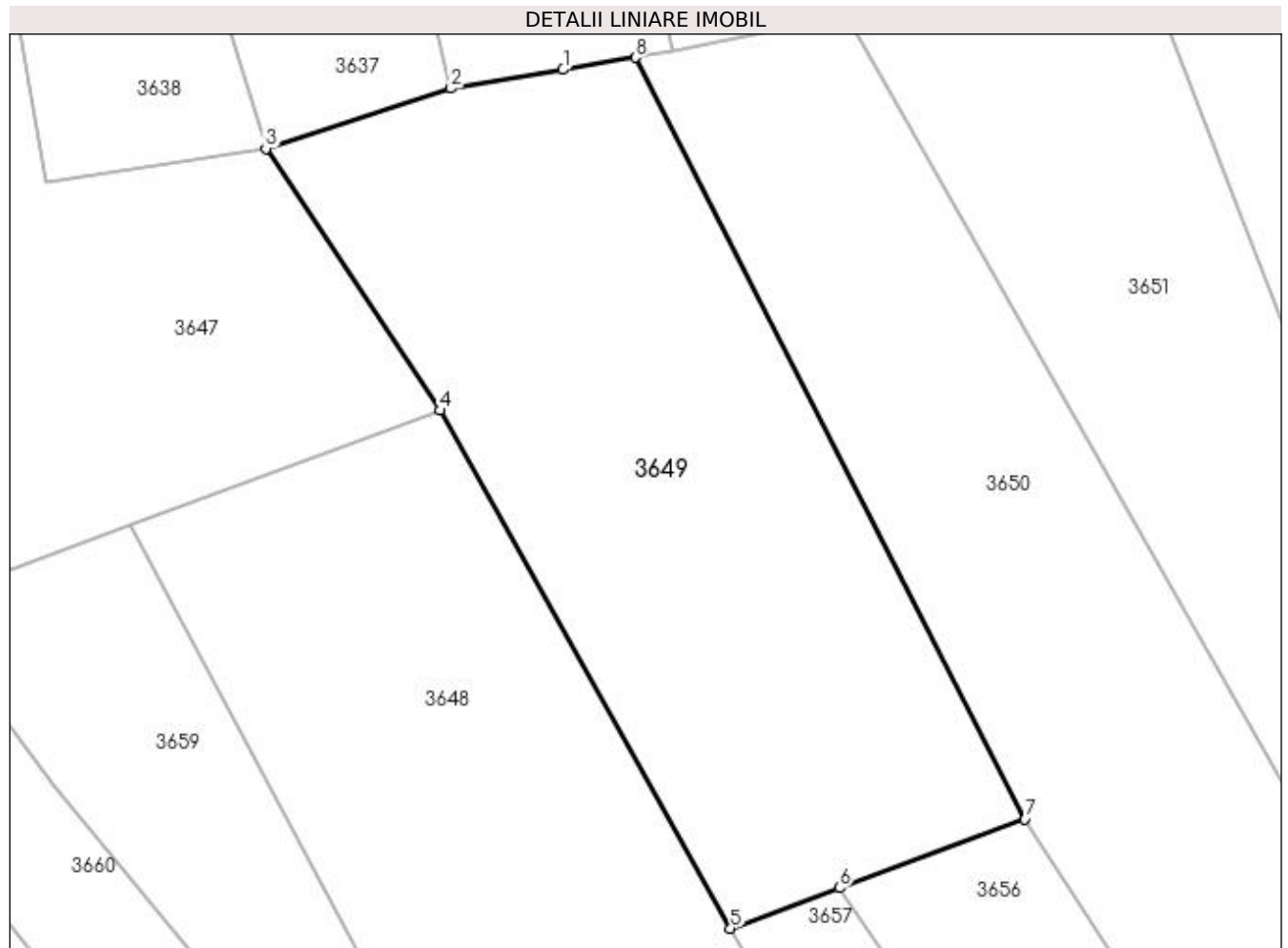
Inscrieri privind dezmembramintele dreptului de proprietate, drepturi reale de garanție și sarcini	Referințe
NU SUNT	

## Anexa Nr. 1 La Partea I

## Teren

Nr cadastral	Suprafața (mp)*	Observații / Referințe
	10.000	U.P. II, U.A. 97B

\* Suprafața este determinată în planul de proiecție Stereo 70.



## Date referitoare la teren

Crt	Categorie folosință	Intra vilan	Suprafața (mp)	Tarla	Parcelă	Nr. topo	Observații / Referințe
1	padure	NU	10.000	-	-	-	

## Lungime Segmente

1) Valorile lungimilor segmentelor sunt obținute din proiecție în plan.

Punct început	X / Y	Punct sfârșit	X / Y	Lungime segment (** (m)
1	533.645,538 667.872,528	2	533.624,871 667.869,066	20.955
2	533.624,871 667.869,066	3	533.590,753 667.858,001	35.867
3	533.590,753 667.858,001	4	533.622,888 667.809,747	57.975
4	533.622,888 667.809,747	5	533.676,398 667.714,308	109.416
5	533.676,398 667.714,308	6	533.696,509 667.721,773	21.452

Punct început	X / Y	Punct sfârșit	X / Y	Lungime segment (** (m)
6	533.696,509 667.721,773	7	533.730,75 667.734,483	36.524
7	533.730,75 667.734,483	8	533.658,899 667.874,762	157.61
8	533.658,899 667.874,762	1	533.645,538 667.872,528	13.546

\*\* Lungimile segmentelor sunt determinate în planul de proiecție Stereo 70 și sunt rotunjite la 1 milimetru.

\*\*\* Distanța dintre puncte este formată din segmente cumulate ce sunt mai mici decât valoarea 1 milimetru.



**DATE DESPRE IMOBILUL NR. 3650**

Oficiul de Cadastru și Publicitate Imobiliară SUCEAVA  
Biroul de Cadastru și Publicitate Imobiliară Campulung Moldovenesc

**A. Partea I. Descrierea imobilului**

TEREN Extravilan

Adresa: Jud. Suceava

Nr. Crt	Nr cadastral Nr. topografic	Suprafața* (mp)	Observații / Referințe
A1		10.000	Sector cadastral:75 Teren neimprejmuit; U.P. II, U.A. 97A

**B. Partea II. Proprietari și acte**

Inscrieri privitoare la dreptul de proprietate și alte drepturi reale		Referințe
<b>3650 / 08/12/2022</b>		
Act Administrativ nr. Titlu de proprietate nr. 97, din 08/03/1993 emis de Comisia Județeană Suceava;		
B1	Intabulare, drept de PROPRIETATE, dobandit prin Reconstituire, cota actuala 1/1 1) CHINȘAN ILIE DEFUNCT:Da	A1

**C. Partea III. SARCINI .**

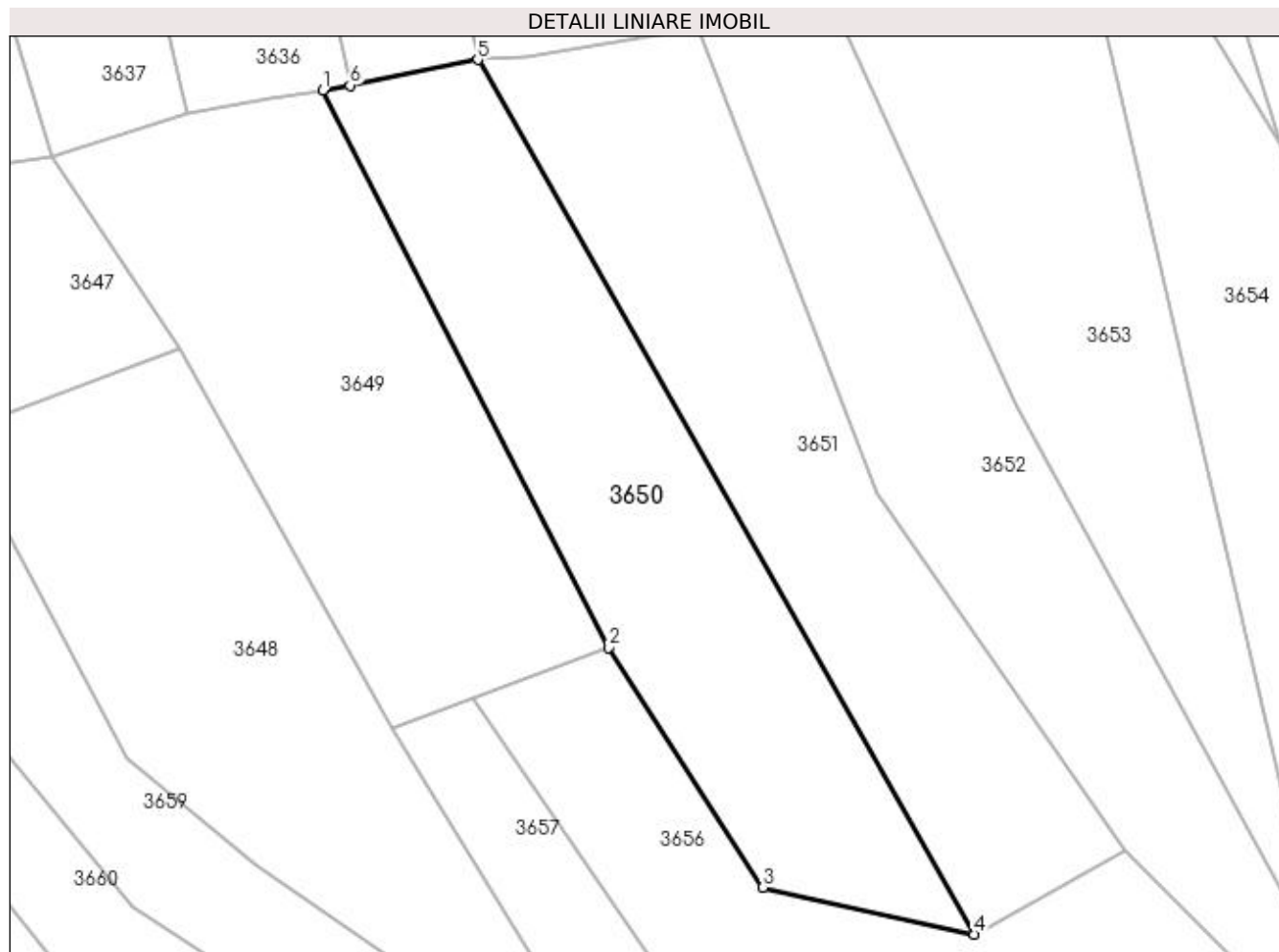
Inscrieri privind dezmembramintele dreptului de proprietate, drepturi reale de garanție și sarcini	Referințe
NU SUNT	

## Anexa Nr. 1 La Partea I

## Teren

Nr cadastral	Suprafața (mp)*	Observații / Referințe
	10.000	U.P. II, U.A. 97A

\* Suprafața este determinată în planul de proiecție Stereo 70.



## Date referitoare la teren

Crt	Categorie folosință	Intra vilan	Suprafața (mp)	Tarla	Parcelă	Nr. topo	Observații / Referințe
1	padure	NU	10.000	-	-	-	

## Lungime Segmente

1) Valorile lungimilor segmentelor sunt obținute din proiecție în plan.

Punct început	X / Y	Punct sfârșit	X / Y	Lungime segment (** (m)
1	533.658,899 667.874,762	2	533.730,75 667.734,483	157.61
2	533.730,75 667.734,483	3	533.769,605 667.674,067	71.832
3	533.769,605 667.674,067	4	533.822,799 667.662,289	54.482
4	533.822,799 667.662,289	5	533.697,848 667.882,391	253.096
5	533.697,848 667.882,391	6	533.665,717 667.875,903	32.779



Punct început	X / Y	Punct sfârșit	X / Y	Lungime segment (** (m)
6	533.665,717 667.875,903	1	533.658,899 667.874,762	6.913

\*\* Lungimile segmentelor sunt determinate în planul de proiecție Stereo 70 și sunt rotunjite la 1 milimetru.

\*\*\* Distanța dintre puncte este formată din segmente cumulate ce sunt mai mici decât valoarea 1 milimetru.



**DATE DESPRE IMOBILUL NR. 3651**

Oficiul de Cadastru și Publicitate Imobiliară SUCEAVA  
 Biroul de Cadastru și Publicitate Imobiliară Campulung Moldovenesc

**A. Partea I. Descrierea imobilului**

TEREN Extravilan

Adresa: Jud. Suceava

Nr. Crt	Nr cadastral Nr. topografic	Suprafața* (mp)	Observații / Referințe
A1		10.000	Sector cadastral:75 Teren neimprejmuit; U.P. II, U.A. 97A

**B. Partea II. Proprietari și acte**

Inscrieri privitoare la dreptul de proprietate și alte drepturi reale		Referințe
<b>3651 / 08/12/2022</b>		
Act Administrativ nr. Titlu de proprietate nr. 96, din 08/03/1993 emis de Comisia Județeană Suceava;		
B1	Intabulare, drept de PROPRIETATE, dobândit prin Reconstituire, cota actuala 1/1	A1
	1) ERHAN AURELIA, LIPSĂ CNP 2) LAZAR AURELIAN, LIPSĂ CNP 3) LAZĂR IOAN DEFUNCT:Da 4) PRUNDEAN AURELIAN, LIPSĂ CNP 5) RAIA SILVIA, LIPSĂ CNP	

**C. Partea III. SARCINI .**

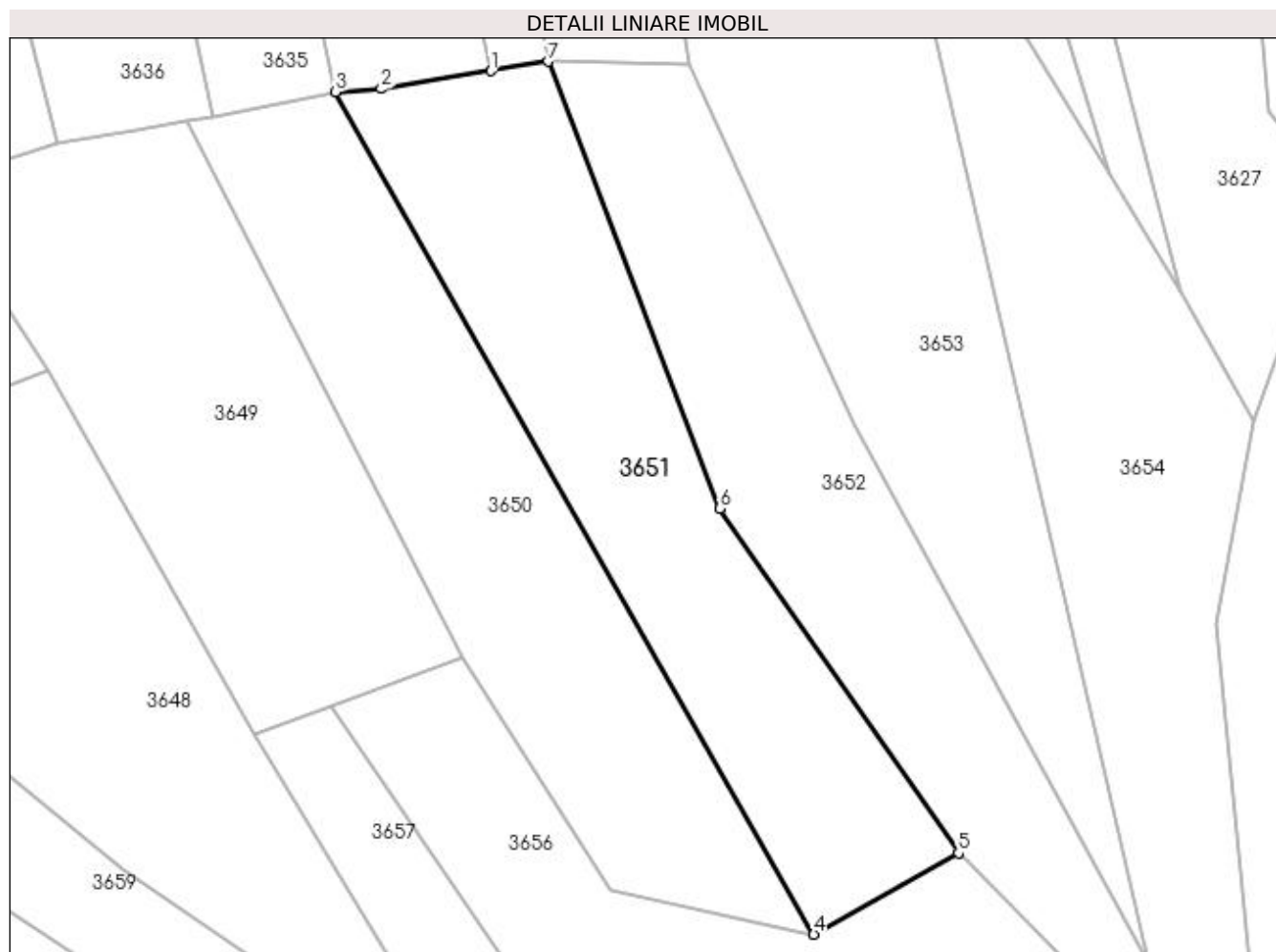
Inscrieri privind dezmembramintele dreptului de proprietate, drepturi reale de garanție și sarcini	Referințe
NU SUNT	

## Anexa Nr. 1 La Partea I

## Teren

Nr cadastral	Suprafața (mp)*	Observații / Referințe
	10.000	U.P. II, U.A. 97A

\* Suprafața este determinată în planul de proiecție Stereo 70.



## Date referitoare la teren

Crt	Categorie folosință	Intra vilan	Suprafața (mp)	Tarla	Parcelă	Nr. topo	Observații / Referințe
1	padure	NU	10.000	-	-	-	

## Lungime Segmente

1) Valorile lungimilor segmentelor sunt obținute din proiecție în plan.

Punct început	X / Y	Punct sfârșit	X / Y	Lungime segment (** (m)
1	533.738,448 667.887,859	2	533.709,754 667.883,182	29.073
2	533.709,754 667.883,182	3	533.697,848 667.882,391	11.932
3	533.697,848 667.882,391	4	533.822,799 667.662,289	253.096
4	533.822,799 667.662,289	5	533.860,639 667.683,566	43.412
5	533.860,639 667.683,566	6	533.798,178 667.773,49	109.488

Punct început	X / Y	Punct sfârșit	X / Y	Lungime segment (** (m)
6	533.798,178 667.773,49	7	533.753,384 667.890,314	125.117
7	533.753,384 667.890,314	1	533.738,448 667.887,859	15.136

\*\* Lungimile segmentelor sunt determinate în planul de proiecție Stereo 70 și sunt rotunjite la 1 milimetru.

\*\*\* Distanța dintre puncte este formată din segmente cumulate ce sunt mai mici decât valoarea 1 milimetru.



**DATE DESPRE IMOBILUL NR. 3652**

Oficiul de Cadastru și Publicitate Imobiliară SUCEAVA  
 Biroul de Cadastru și Publicitate Imobiliară Campulung Moldovenesc

**A. Partea I. Descrierea imobilului**

TEREN Extravilan

Adresa: Jud. Suceava

Nr. Crt	Nr cadastral Nr. topografic	Suprafața* (mp)	Observații / Referințe
A1	35428	10.000	Sector cadastral:75 Teren neimprejmuit; CF 35428, parte din nr. top. 3579, U.P. II, U.A. 97

**B. Partea II. Proprietari și acte**

Inscrieri privitoare la dreptul de proprietate și alte drepturi reale		Referințe
<b>3652 / 08/12/2022</b>		
Act Administrativ nr. Titlu de proprietate nr. 241, din 25/06/1993 emis de Comisia Județeană Suceava;		
B1	Intabulare, drept de PROPRIETATE, dobandit prin Reconstituire, cota actuala 1/1 1) FLOCEA VICTOR A LOGHIN	A1

**C. Partea III. SARCINI .**

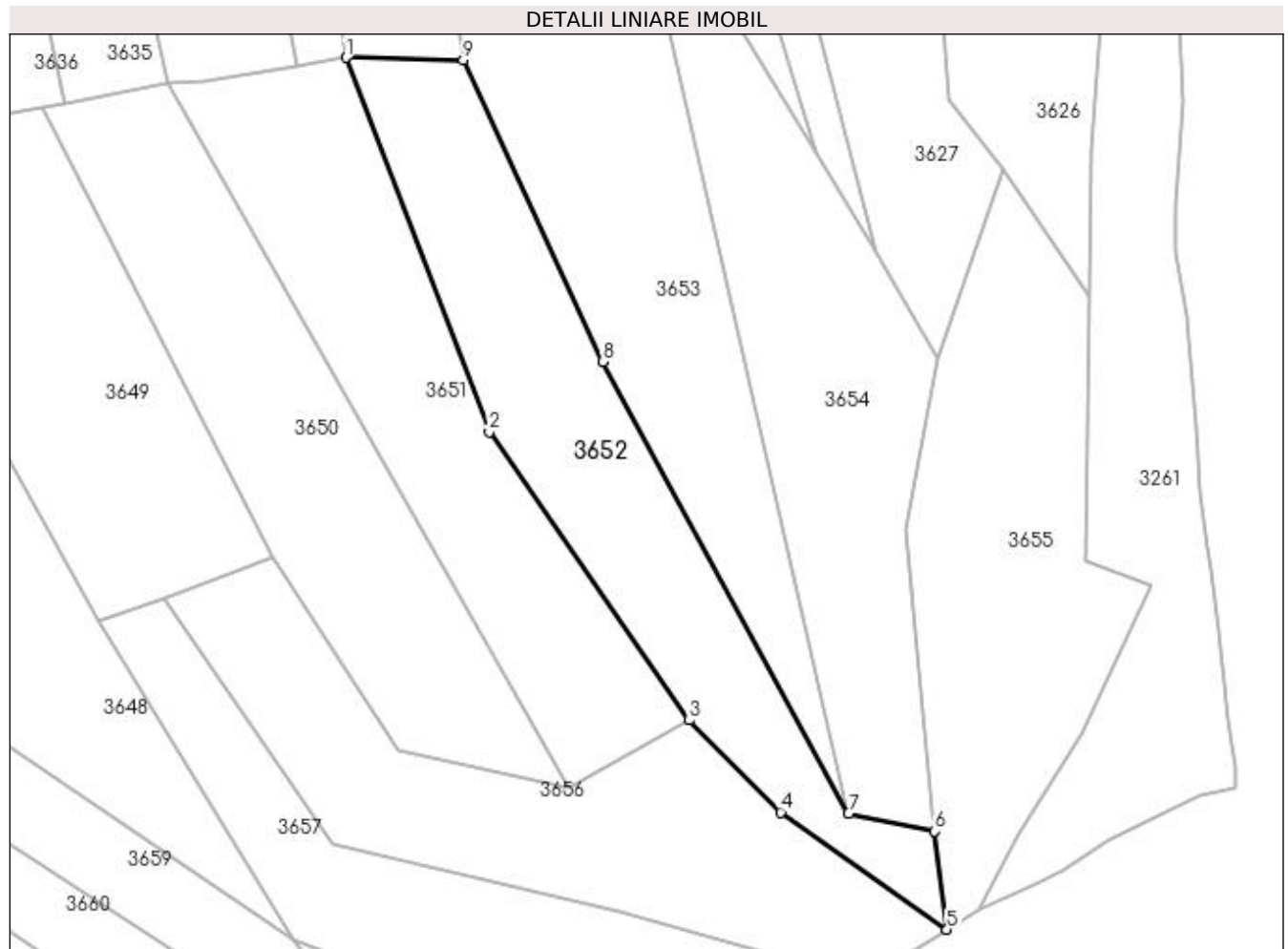
Inscrieri privind dezmembramintele dreptului de proprietate, drepturi reale de garanție și sarcini	Referințe
NU SUNT	

## Anexa Nr. 1 La Partea I

## Teren

Nr cadastral	Suprafața (mp)*	Observații / Referințe
35428	10.000	CF 35428, parte din nr. top. 3579, U.P. II, U.A. 97

\* Suprafața este determinată în planul de proiecție Stereo 70.



## Date referitoare la teren

Crt	Categorie folosință	Intra vilan	Suprafața (mp)	Tarla	Parcelă	Nr. topo	Observații / Referințe
1	padure	NU	10.000	-	-	-	

## Lungime Segmente

1) Valorile lungimilor segmentelor sunt obținute din proiecție în plan.

Punct început	X / Y	Punct sfârșit	X / Y	Lungime segment (** (m)
1	533.753,384 667.890,314	2	533.798,178 667.773,49	125.117
2	533.798,178 667.773,49	3	533.860,639 667.683,566	109.488
3	533.860,639 667.683,566	4	533.889,131 667.654,881	40.43
4	533.889,131 667.654,881	5	533.941,017 667.618,286	63.493
5	533.941,017 667.618,286	6	533.937,215 667.648,937	30.886



Punct început	X / Y	Punct sfârșit	X / Y	Lungime segment (** (m)
6	533.937,215 667.648,937	7	533.910,315 667.654,556	27.481
7	533.910,315 667.654,556	8	533.833,525 667.795,373	160.394
8	533.833,525 667.795,373	9	533.790,075 667.889,484	103.657
9	533.790,075 667.889,484	1	533.753,384 667.890,314	36.7

\*\* Lungimile segmentelor sunt determinate în planul de proiecție Stereo 70 și sunt rotunjite la 1 milimetru.

\*\*\* Distanța dintre puncte este formată din segmente cumulate ce sunt mai mici decât valoarea 1 milimetru.



**DATE DESPRE IMOBILUL NR. 3653**

Oficiul de Cadastru și Publicitate Imobiliară SUCEAVA  
Biroul de Cadastru și Publicitate Imobiliară Campulung Moldovenesc

**A. Partea I. Descrierea imobilului**

TEREN Extravilan

Adresa: Jud. Suceava

Nr. Crt	Nr cadastral Nr. topografic	Suprafața* (mp)	Observații / Referințe
A1		10.000	Sector cadastral:75 Teren neimprejmuit; U.P. II, U.A. 97

**B. Partea II. Proprietari și acte**

Inscrieri privitoare la dreptul de proprietate și alte drepturi reale		Referințe
<b>3653 / 08/12/2022</b>		
Act Administrativ nr. Titlu de proprietate nr. 252, din 25/06/1993 emis de Comisia Județeană Suceava;		
B1	Intabulare, drept de PROPRIETATE, dobândit prin Reconstituire, cota actuala 1/1 1) STRĂJER SAVETA, LIPSĂ CNP	A1

**C. Partea III. SARCINI .**

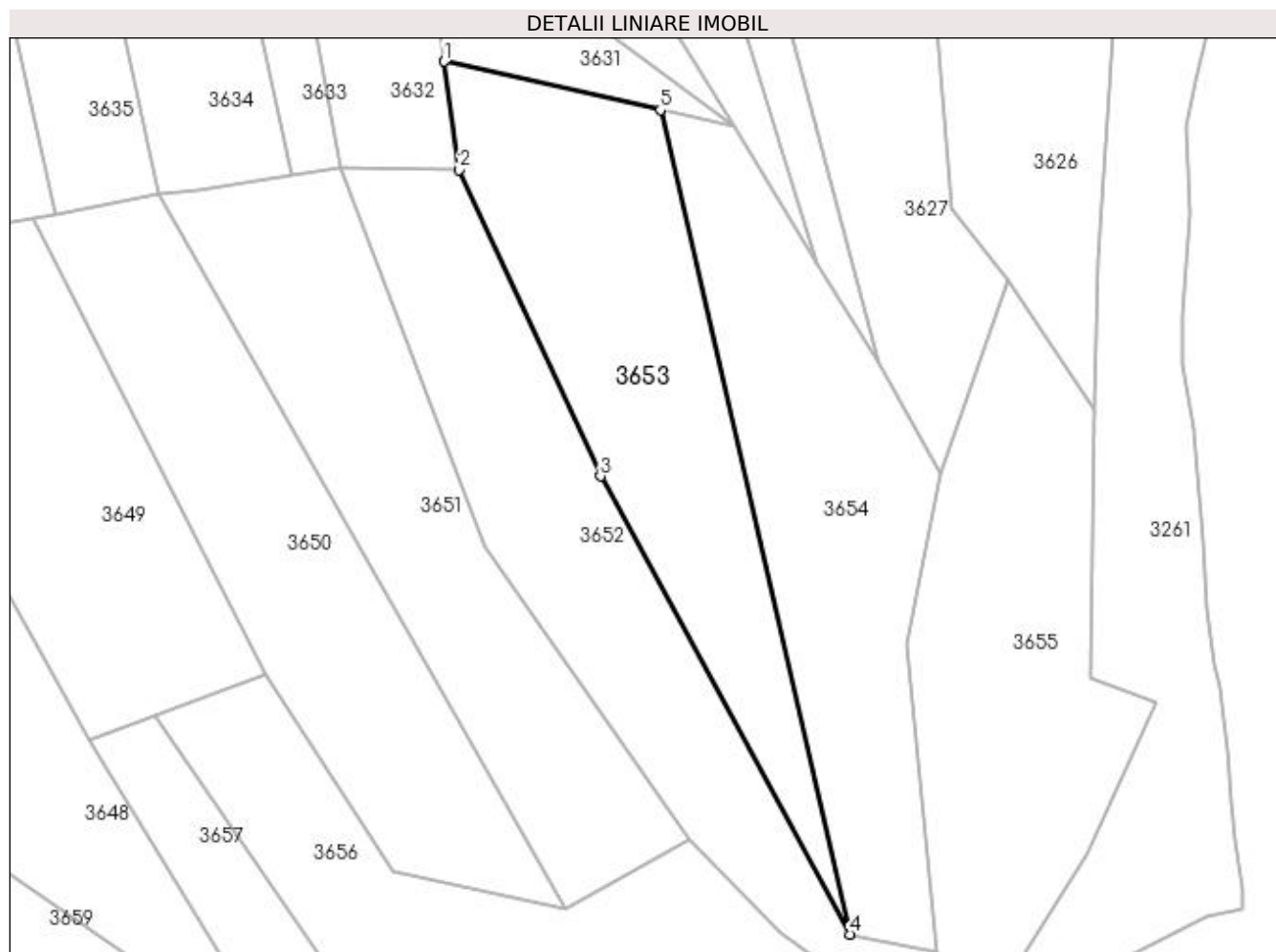
Inscrieri privind dezmembramintele dreptului de proprietate, drepturi reale de garanție și sarcini	Referințe
NU SUNT	

## Anexa Nr. 1 La Partea I

## Teren

Nr cadastral	Suprafața (mp)*	Observații / Referințe
	10.000	U.P. II, U.A. 97

\* Suprafața este determinată în planul de proiecție Stereo 70.



## Date referitoare la teren

Crt	Categorie folosință	Intra vilan	Suprafața (mp)	Tarla	Parcelă	Nr. topo	Observații / Referințe
1	padure	NU	10.000	-	-	-	

## Lungime Segmente

1) Valorile lungimilor segmentelor sunt obținute din proiecție în plan.

Punct început	X / Y	Punct sfârșit	X / Y	Lungime segment (** (m)
1	533.785,447 667.922,805	2	533.790,075 667.889,484	33.641
2	533.790,075 667.889,484	3	533.833,525 667.795,373	103.657
3	533.833,525 667.795,373	4	533.910,315 667.654,556	160.394
4	533.910,315 667.654,556	5	533.851,946 667.907,866	259.948
5	533.851,946 667.907,866	1	533.785,447 667.922,805	68.156

**\*\* Lungimile segmentelor sunt determinate în planul de proiecție Stereo 70 și sunt rotunjite la 1 milimetru.**

**\*\*\* Distanța dintre puncte este formată din segmente cumulate ce sunt mai mici decât valoarea 1 milimetru.**



**DATE DESPRE IMOBILUL NR. 3654**

Oficiul de Cadastru și Publicitate Imobiliară SUCEAVA  
Biroul de Cadastru și Publicitate Imobiliară Campulung Moldovenesc

**A. Partea I. Descrierea imobilului**

TEREN Extravilan

Adresa: Jud. Suceava

Nr. Crt	Nr cadastral Nr. topografic	Suprafața* (mp)	Observații / Referințe
A1		10.000	Sector cadastral:75 Teren neimprejmuit; U.P. II, U.A. 97

**B. Partea II. Proprietari și acte**

Inscrieri privitoare la dreptul de proprietate și alte drepturi reale		Referințe
<b>3654 / 08/12/2022</b>		
Act Administrativ nr. Titlu de proprietate nr. 248, din 25/06/1993 emis de Comisia Județeană Suceava;		
B1	Intabulare, drept de PROPRIETATE, dobandit prin Reconstituire, cota actuala 1/1 1) STRAJER FILARET, LIPSĂ CNP	A1

**C. Partea III. SARCINI .**

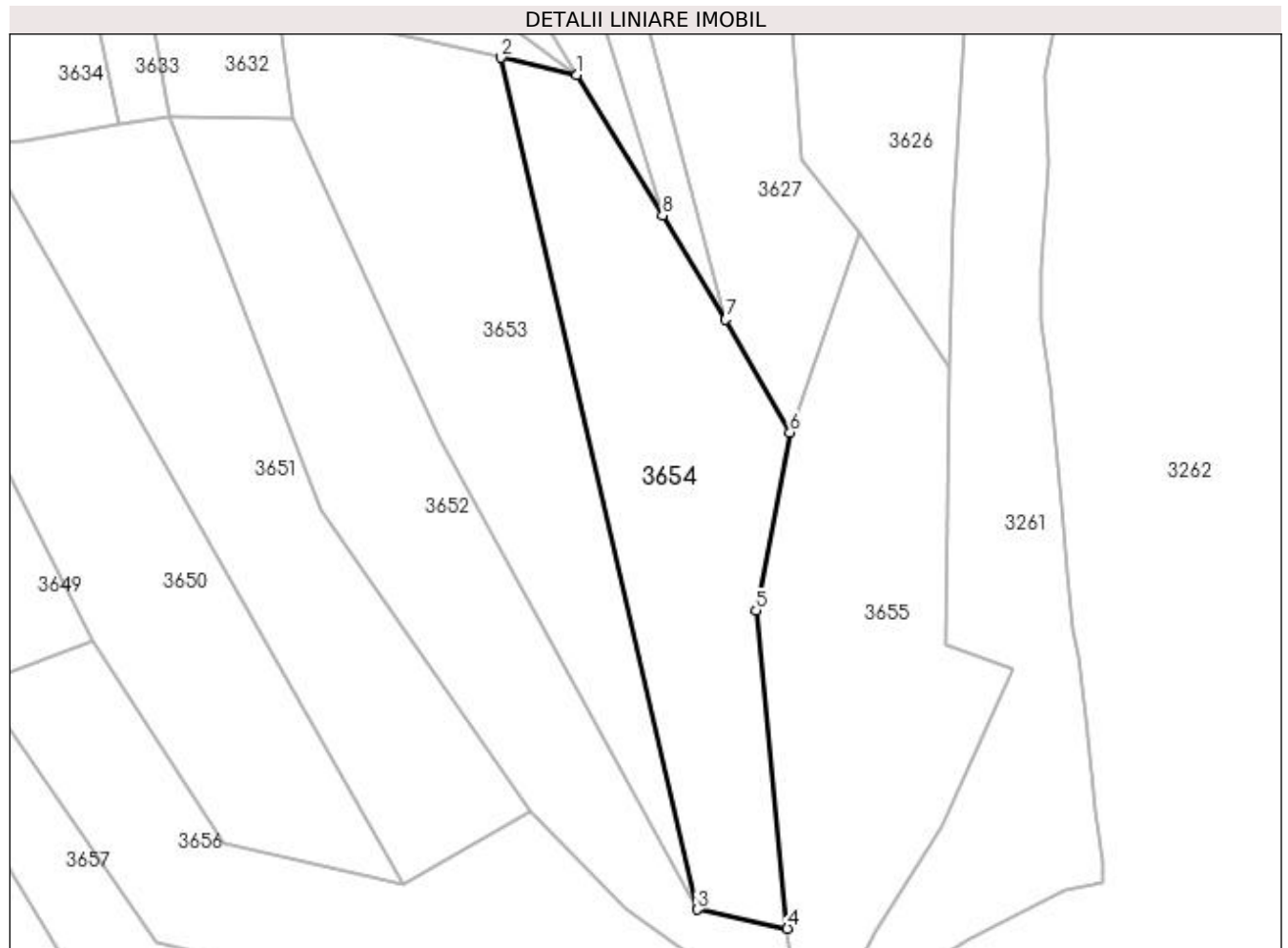
Inscrieri privind dezmembramintele dreptului de proprietate, drepturi reale de garanție și sarcini	Referințe
NU SUNT	

## Anexa Nr. 1 La Partea I

## Teren

Nr cadastral	Suprafața (mp)*	Observații / Referințe
	10.000	U.P. II, U.A. 97

\* Suprafața este determinată în planul de proiecție Stereo 70.



## Date referitoare la teren

Crt	Categorie folosință	Intra vilan	Suprafața (mp)	Tarla	Parcelă	Nr. topo	Observații / Referințe
1	padure	NU	10.000	-	-	-	

## Lungime Segmente

1) Valorile lungimilor segmentelor sunt obținute din proiecție în plan.

Punct început	X / Y	Punct sfârșit	X / Y	Lungime segment (** (m)
1	533.874,606 667.902,775	2	533.851,946 667.907,866	23.225
2	533.851,946 667.907,866	3	533.910,315 667.654,556	259.948
3	533.910,315 667.654,556	4	533.937,215 667.648,937	27.481
4	533.937,215 667.648,937	5	533.927,921 667.743,455	94.974
5	533.927,921 667.743,455	6	533.937,982 667.796,359	53.852



Punct început	X / Y	Punct sfârșit	X / Y	Lungime segment (** (m)
6	533.937,982 667.796,359	7	533.918,882 667.829,99	38.676
7	533.918,882 667.829,99	8	533.900,073 667.860,91	36.192
8	533.900,073 667.860,91	1	533.874,606 667.902,775	49.003

\*\* Lungimile segmentelor sunt determinate în planul de proiecție Stereo 70 și sunt rotunjite la 1 milimetru.

\*\*\* Distanța dintre puncte este formată din segmente cumulate ce sunt mai mici decât valoarea 1 milimetru.



**DATE DESPRE IMOBILUL NR. 3655**

Oficiul de Cadastru și Publicitate Imobiliară SUCEAVA  
Biroul de Cadastru și Publicitate Imobiliară Campulung Moldovenesc

**A. Partea I. Descrierea imobilului**

TEREN Extravilan

Adresa: Jud. Suceava

Nr. Crt	Nr cadastral Nr. topografic	Suprafața* (mp)	Observații / Referințe
A1		10.000	Sector cadastral:75 Teren neimprejmuit; U.P. II, U.A. 97B

**B. Partea II. Proprietari și acte**

Inscrieri privitoare la dreptul de proprietate și alte drepturi reale		Referințe
<b>3655 / 08/12/2022</b>		
Act Administrativ nr. Titlu de proprietate nr. 204, din 25/05/1993 emis de Comisia Județeană Suceava;		
B1	Intabulare, drept de PROPRIETATE, dobandit prin Reconstituire, cota actuala 1/1 1) FORMINTE VIORICA DEFUNCT:Da 2) LAZĂR GHEORGHE DEFUNCT:Da	A1

**C. Partea III. SARCINI .**

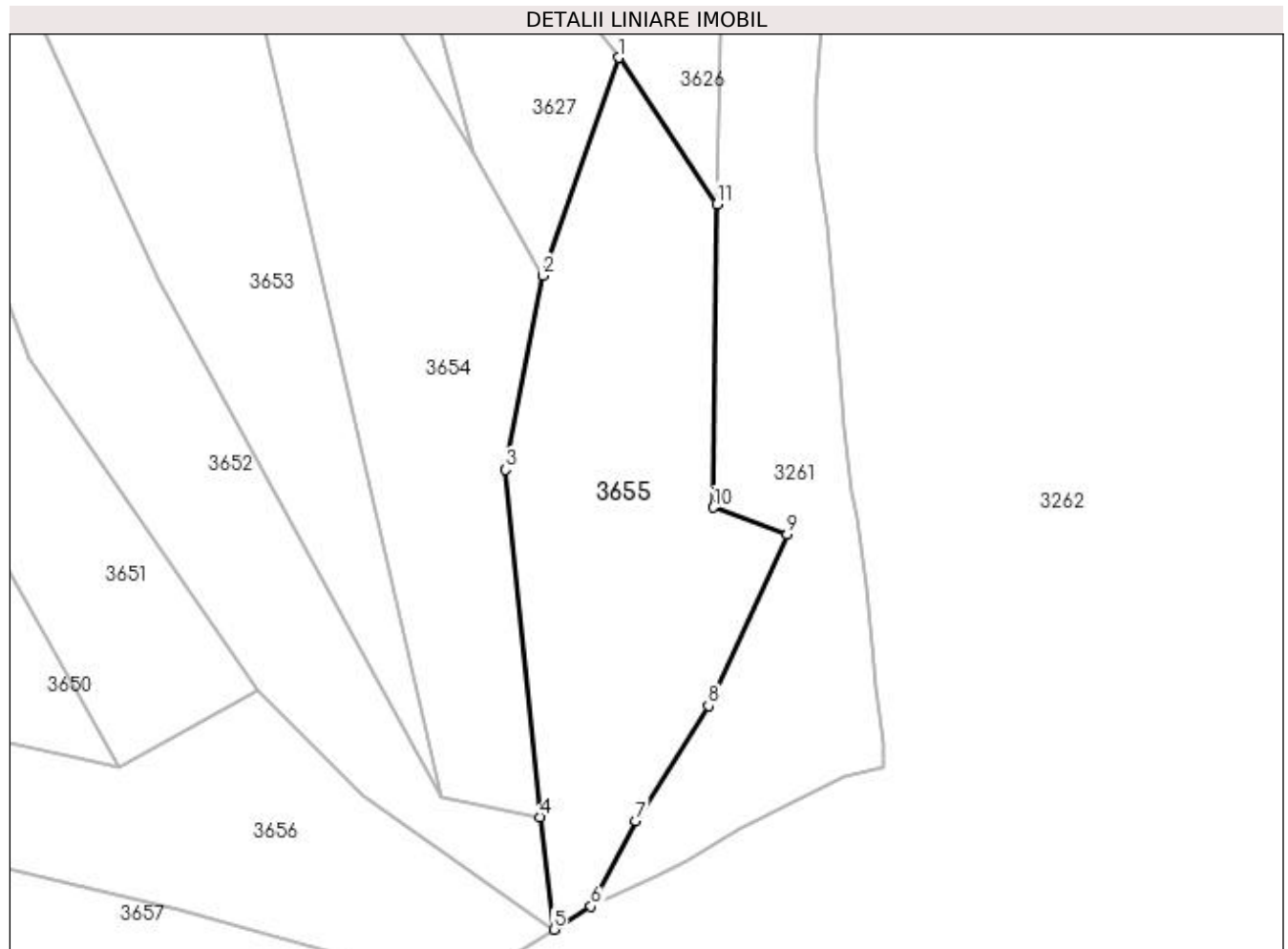
Inscrieri privind dezmembramintele dreptului de proprietate, drepturi reale de garanție și sarcini	Referințe
NU SUNT	

## Anexa Nr. 1 La Partea I

## Teren

Nr cadastral	Suprafața (mp)*	Observații / Referințe
	10.000	U.P. II, U.A. 97B

\* Suprafața este determinată în planul de proiecție Stereo 70.



## Date referitoare la teren

Crt	Categorie folosință	Intravilan	Suprafața (mp)	Tarla	Parcelă	Nr. topo	Observații / Referințe
1	padure	NU	10.000	-	-	-	

## Lungime Segmente

1) Valorile lungimilor segmentelor sunt obținute din proiecție în plan.

Punct început	X / Y	Punct sfârșit	X / Y	Lungime segment (** (m)
1	533.958,698 667.855,656	2	533.937,982 667.796,359	62.812
2	533.937,982 667.796,359	3	533.927,921 667.743,455	53.852
3	533.927,921 667.743,455	4	533.937,215 667.648,937	94.974
4	533.937,215 667.648,937	5	533.941,017 667.618,286	30.886
5	533.941,017 667.618,286	6	533.951,173 667.624,58	11.948

Punct început	X / Y	Punct sfârșit	X / Y	Lungime segment (** (m)
6	533.951,173 667.624,58	7	533.963,412 667.647,854	26.296
7	533.963,412 667.647,854	8	533.983,172 667.679,202	37.056
8	533.983,172 667.679,202	9	534.004,574 667.725,835	51.31
9	534.004,574 667.725,835	10	533.984,52 667.733,189	21.36
10	533.984,52 667.733,189	11	533.985,435 667.815,805	82.621
11	533.985,435 667.815,805	1	533.958,698 667.855,656	47.989

\*\* Lungimile segmentelor sunt determinate în planul de proiecție Stereo 70 și sunt rotunjite la 1 milimetru.

\*\*\* Distanța dintre puncte este formată din segmente cumulate ce sunt mai mici decât valoarea 1 milimetru.



**DATE DESPRE IMOBILUL NR. 3656**

Oficiul de Cadastru și Publicitate Imobiliară SUCEAVA  
Biroul de Cadastru și Publicitate Imobiliară Campulung Moldovenesc

**A. Partea I. Descrierea imobilului**

TEREN Extravilan

Adresa: Jud. Suceava

Nr. Crt	Nr cadastral Nr. topografic	Suprafața* (mp)	Observații / Referințe
A1		10.000	Sector cadastral:75 Teren neimprejmuit; U.P. II, U.A. 97A-C

**B. Partea II. Proprietari și acte**

Inscrieri privitoare la dreptul de proprietate și alte drepturi reale		Referințe
<b>3656 / 08/12/2022</b>		
Act Administrativ nr. Titlu de proprietate nr. 482, din 16/11/1994 emis de Comisia Județeană Suceava;		
B1	Intabulare, drept de PROPRIETATE, dobandit prin Reconstituire, cota actuala 1/1 1) ERHAN ZAHARIE DEFUNCT:Da	A1

**C. Partea III. SARCINI .**

Inscrieri privind dezmembramintele dreptului de proprietate, drepturi reale de garanție și sarcini	Referințe
NU SUNT	

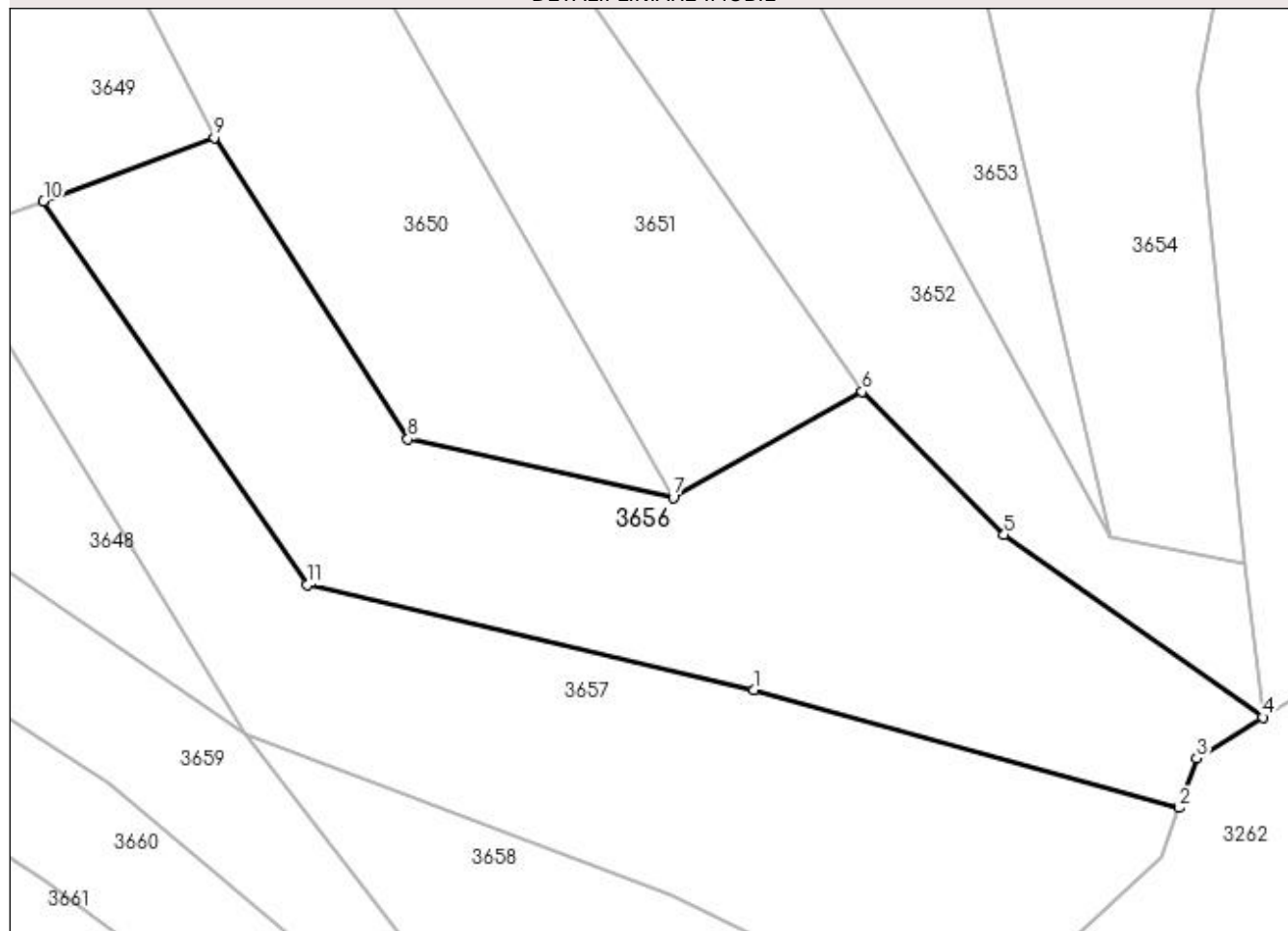
## Anexa Nr. 1 La Partea I

## Teren

Nr cadastral	Suprafața (mp)*	Observații / Referințe
	10.000	U.P. II, U.A. 97A-C

\* Suprafața este determinată în planul de proiecție Stereo 70.

## DETALII LINIARE IMOBIL



## Date referitoare la teren

Crt	Categorie folosință	Intra vilan	Suprafața (mp)	Tarla	Parcelă	Nr. topo	Observații / Referințe
1	padure	NU	10.000	-	-	-	

## Lungime Segmente

1) Valorile lungimilor segmentelor sunt obținute din proiecție în plan.

Punct început	X / Y	Punct sfârșit	X / Y	Lungime segment (** (m)
1	533.838,983 667.623,73	2	533.924,253 667.600,138	88.473
2	533.924,253 667.600,138	3	533.927,77 667.610,076	10.542
3	533.927,77 667.610,076	4	533.941,017 667.618,286	15.585
4	533.941,017 667.618,286	5	533.889,131 667.654,881	63.493
5	533.889,131 667.654,881	6	533.860,639 667.683,566	40.43



Punct început	X / Y	Punct sfârșit	X / Y	Lungime segment (** (m)
6	533.860,639 667.683,566	7	533.822,799 667.662,289	43.412
7	533.822,799 667.662,289	8	533.769,605 667.674,067	54.482
8	533.769,605 667.674,067	9	533.730,75 667.734,483	71.832
9	533.730,75 667.734,483	10	533.696,509 667.721,773	36.524
10	533.696,509 667.721,773	11	533.749,361 667.644,795	93.375
11	533.749,361 667.644,795	1	533.838,983 667.623,73	92.064

\*\* Lungimile segmentelor sunt determinate în planul de proiecție Stereo 70 și sunt rotunjite la 1 milimetru.

\*\*\* Distanța dintre puncte este formată din segmente cumulate ce sunt mai mici decât valoarea 1 milimetru.



**DATE DESPRE IMOBILUL NR. 3657**

Oficiul de Cadastru și Publicitate Imobiliară SUCEAVA  
Biroul de Cadastru și Publicitate Imobiliară Campulung Moldovenesc

**A. Partea I. Descrierea imobilului**

TEREN Extravilan

Adresa: Jud. Suceava

Nr. Crt	Nr cadastral Nr. topografic	Suprafața* (mp)	Observații / Referințe
A1		10.000	Sector cadastral:75 Teren neimprejmuit; U.P. II, U.A. 97A

**B. Partea II. Proprietari și acte**

Inscrieri privitoare la dreptul de proprietate și alte drepturi reale		Referințe
<b>3657 / 08/12/2022</b>		
Act Administrativ nr. Titlu de proprietate nr. 264, din 25/06/1993 emis de Comisia Județeană Suceava;		
B1	Intabulare, drept de PROPRIETATE, dobandit prin Reconstituire, cota actuala 1/1 1) IVANOVICI OCTAVIA, LIPSĂ CNP	A1

**C. Partea III. SARCINI .**

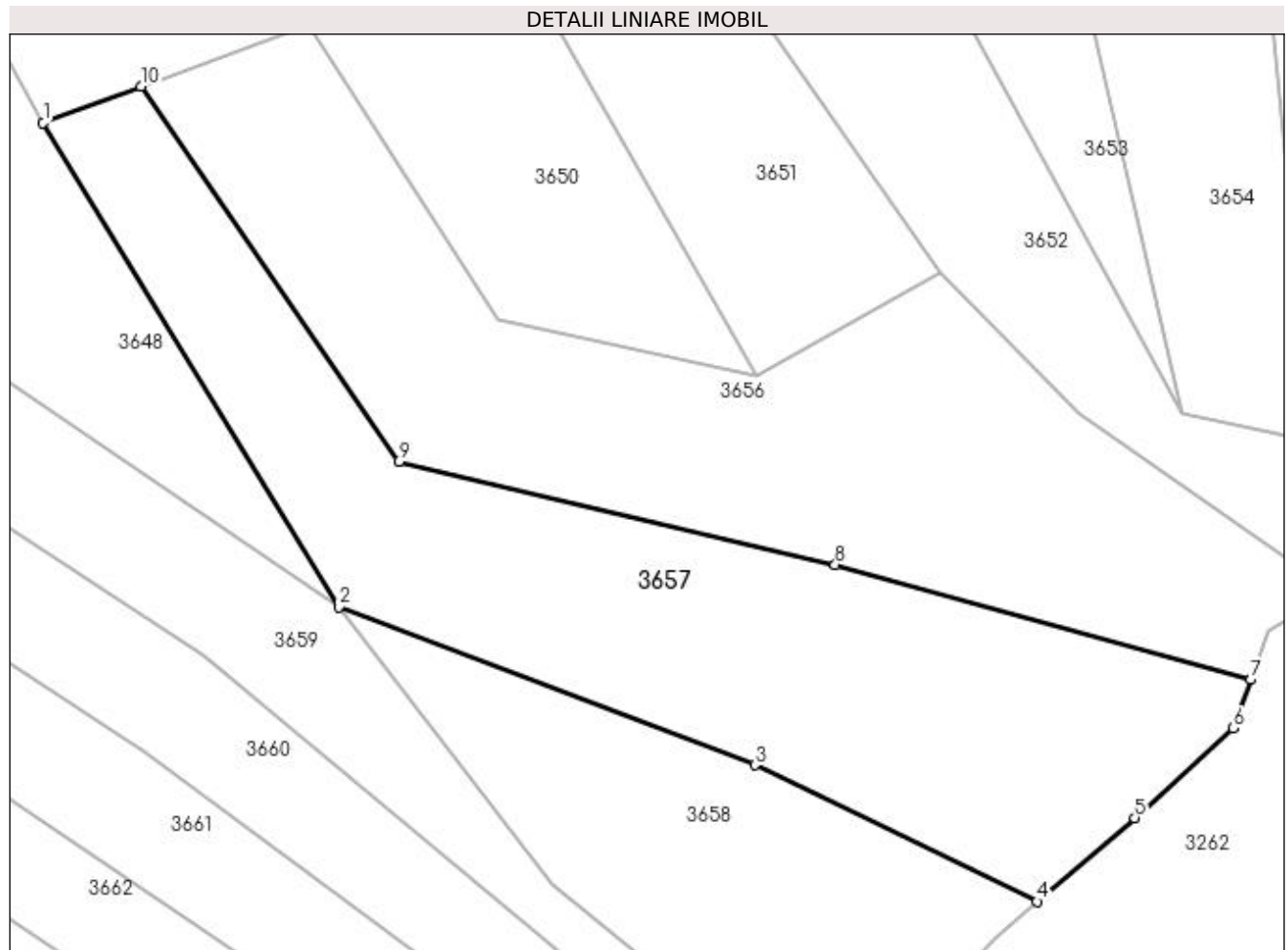
Inscrieri privind dezmembramintele dreptului de proprietate, drepturi reale de garanție și sarcini	Referințe
NU SUNT	

## Anexa Nr. 1 La Partea I

## Teren

Nr cadastral	Suprafața (mp)*	Observații / Referințe
	10.000	U.P. II, U.A. 97A

\* Suprafața este determinată în planul de proiecție Stereo 70.



## Date referitoare la teren

Crt	Categorie folosință	Intra vilan	Suprafața (mp)	Tarla	Parcelă	Nr. topo	Observații / Referințe
1	padure	NU	10.000	-	-	-	

## Lungime Segmente

1) Valorile lungimilor segmentelor sunt obținute din proiecție în plan.

Punct început	X / Y	Punct sfârșit	X / Y	Lungime segment (** (m)
1	533.676,398 667.714,308	2	533.737,057 667.615,01	116.36
2	533.737,057 667.615,01	3	533.822,549 667.582,621	91.422
3	533.822,549 667.582,621	4	533.880,365 667.554,597	64.25
4	533.880,365 667.554,597	5	533.900,454 667.571,795	26.445
5	533.900,454 667.571,795	6	533.920,737 667.590,2	27.389

Punct început	X / Y	Punct sfârșit	X / Y	Lungime segment (** (m)
6	533.920,737 667.590,2	7	533.924,253 667.600,138	10.542
7	533.924,253 667.600,138	8	533.838,983 667.623,73	88.473
8	533.838,983 667.623,73	9	533.749,361 667.644,795	92.064
9	533.749,361 667.644,795	10	533.696,509 667.721,773	93.375
10	533.696,509 667.721,773	1	533.676,398 667.714,308	21.452

\*\* Lungimile segmentelor sunt determinate în planul de proiecție Stereo 70 și sunt rotunjite la 1 milimetru.

\*\*\* Distanța dintre puncte este formată din segmente cumulate ce sunt mai mici decât valoarea 1 milimetru.



**DATE DESPRE IMOBILUL NR. 3658**

Oficiul de Cadastru și Publicitate Imobiliară SUCEAVA  
Biroul de Cadastru și Publicitate Imobiliară Campulung Moldovenesc

**A. Partea I. Descrierea imobilului**

TEREN Extravilan

Adresa: Jud. Suceava

Nr. Crt	Nr cadastral Nr. topografic	Suprafața* (mp)	Observații / Referințe
A1		5.000	Sector cadastral:75 Teren neimprejmuit; U.P. II, U.A. 97A

**B. Partea II. Proprietari și acte**

Inscrieri privitoare la dreptul de proprietate și alte drepturi reale		Referințe
<b>3658 / 08/12/2022</b>		
Act Administrativ nr. Titlu de proprietate nr. 313, din 15/11/1993 emis de Comisia Județeană Suceava;		
B1	Intabulare, drept de PROPRIETATE, dobândit prin Reconstituire, cota actuala 1/1 1) <b>BEDRULE VIOREL, LIPSĂ CNP</b> 2) <b>ERHAN FELICIA</b>	A1

**C. Partea III. SARCINI .**

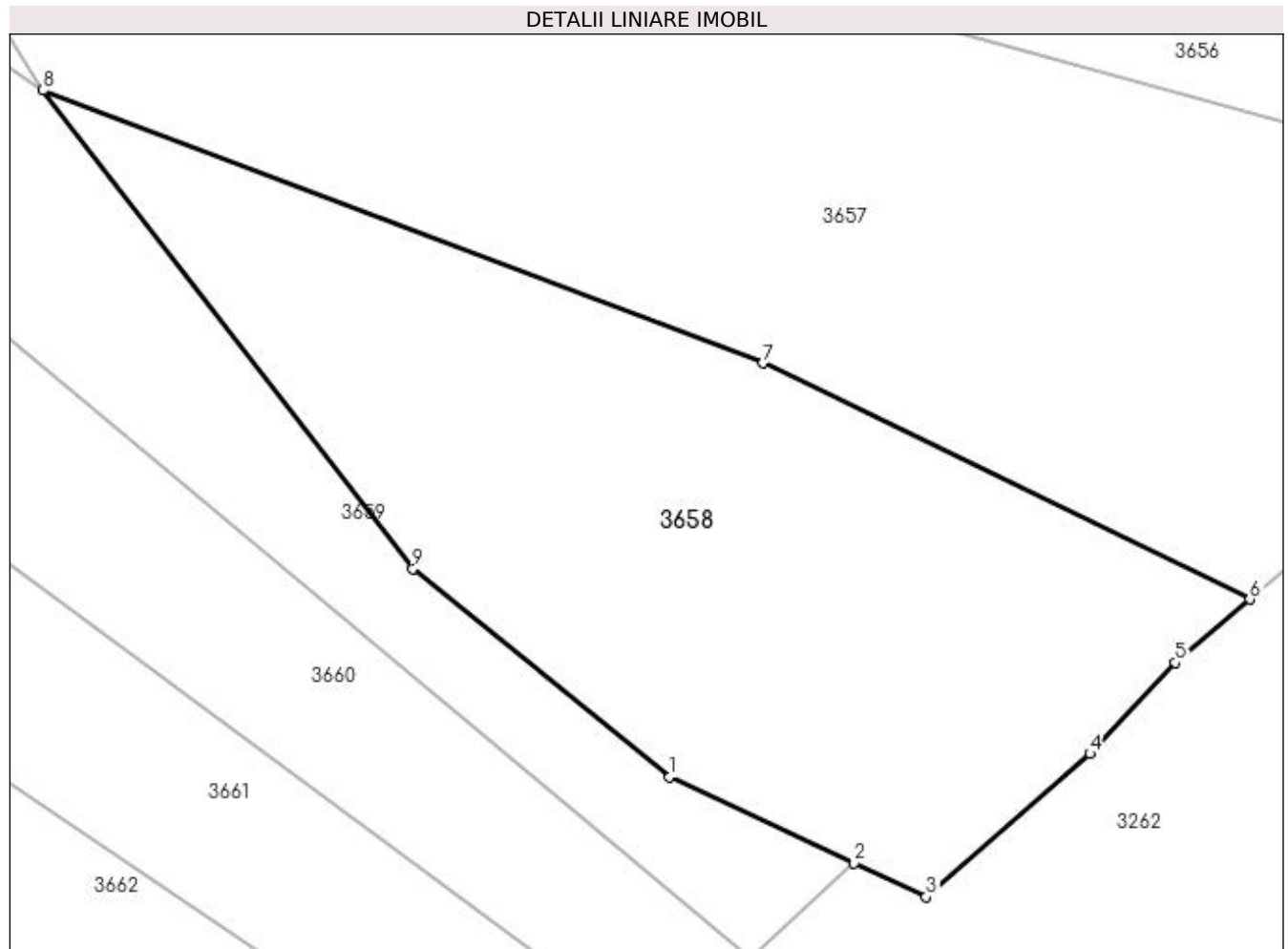
Inscrieri privind dezmembramintele dreptului de proprietate, drepturi reale de garanție și sarcini	Referințe
NU SUNT	

## Anexa Nr. 1 La Partea I

## Teren

Nr cadastral	Suprafața (mp)*	Observații / Referințe
	5.000	U.P. II, U.A. 97A

\* Suprafața este determinată în planul de proiecție Stereo 70.



## Date referitoare la teren

Crt	Categorie folosință	Intra vilan	Suprafața (mp)	Tarla	Parcelă	Nr. topo	Observații / Referințe
1	padure	NU	5.000	-	-	-	

## Lungime Segmente

1) Valorile lungimilor segmentelor sunt obținute din proiecție în plan.

Punct început	X / Y	Punct sfârșit	X / Y	Lungime segment (** (m)
1	533.811,463 667.533,468	2	533.833,391 667.523,253	24.191
2	533.833,391 667.523,253	3	533.841,947 667.519,267	9.439
3	533.841,947 667.519,267	4	533.861,399 667.536,228	25.808
4	533.861,399 667.536,228	5	533.871,548 667.547,048	14.835
5	533.871,548 667.547,048	6	533.880,365 667.554,597	11.607



Punct început	X / Y	Punct sfârșit	X / Y	Lungime segment (** (m)
6	533.880,365 667.554,597	7	533.822,549 667.582,621	64.25
7	533.822,549 667.582,621	8	533.737,057 667.615,01	91.422
8	533.737,057 667.615,01	9	533.780,964 667.558,188	71.809
9	533.780,964 667.558,188	1	533.811,463 667.533,468	39.259

\*\* Lungimile segmentelor sunt determinate în planul de proiecție Stereo 70 și sunt rotunjite la 1 milimetru.

\*\*\* Distanța dintre puncte este formată din segmente cumulate ce sunt mai mici decât valoarea 1 milimetru.



**DATE DESPRE IMOBILUL NR. 3659**

Oficiul de Cadastru și Publicitate Imobiliară SUCEAVA  
Biroul de Cadastru și Publicitate Imobiliară Campulung Moldovenesc

**A. Partea I. Descrierea imobilului**

TEREN Extravilan

Adresa: Jud. Suceava

Nr. Crt	Nr cadastral Nr. topografic	Suprafața* (mp)	Observații / Referințe
A1		10.000	Sector cadastral:75 Teren neimprejmuit; U.P. II, U.A. 98

**B. Partea II. Proprietari și acte**

Inscrieri privitoare la dreptul de proprietate și alte drepturi reale		Referințe
<b>3659 / 08/12/2022</b>		
Act Administrativ nr. Titlu de proprietate nr. 257, din 25/05/1993 emis de Comisia Județeană Suceava;		
B1	Intabulare, drept de PROPRIETATE, dobândit prin Reconstituire, cota actuala 1/1 1) COCA VASILE, LIPSĂ CNP 2) OLARU ELENA, LIPSĂ CNP	A1

**C. Partea III. SARCINI .**

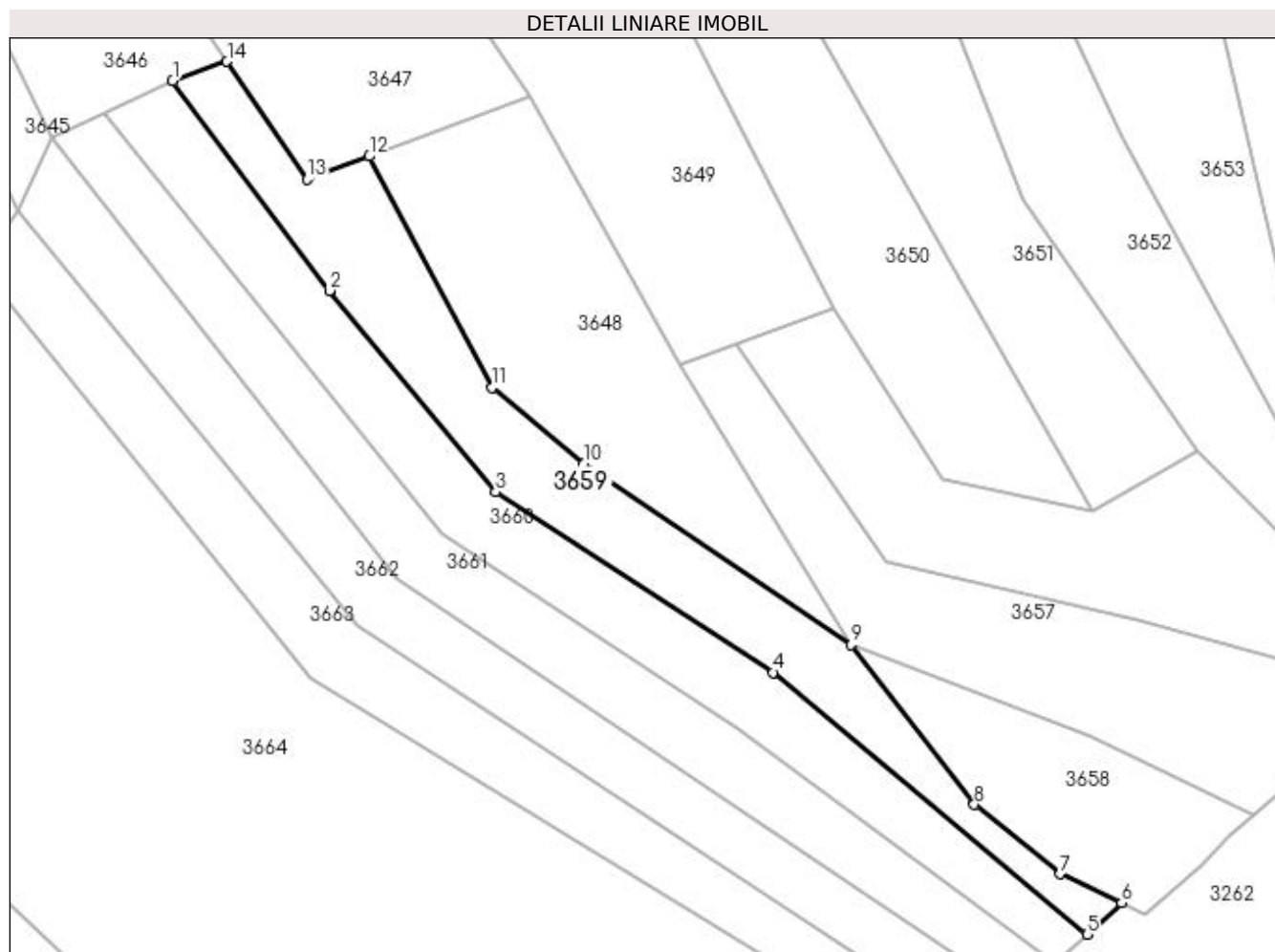
Inscrieri privind dezmembramintele dreptului de proprietate, drepturi reale de garanție și sarcini	Referințe
NU SUNT	

## Anexa Nr. 1 La Partea I

## Teren

Nr cadastral	Suprafața (mp)*	Observații / Referințe
	10.000	U.P. II, U.A. 98

\* Suprafața este determinată în planul de proiecție Stereo 70.



## Date referitoare la teren

Crt	Categorie folosință	Intra vilan	Suprafața (mp)	Tarla	Parcelă	Nr. topo	Observații / Referințe
1	padure	NU	10.000	-	-	-	

## Lungime Segmente

1) Valorile lungimilor segmentelor sunt obținute din proiecție în plan.

Punct început	X / Y	Punct sfârșit	X / Y	Lungime segment (** (m)
1	533.495,887 667.815,403	2	533.551,643 667.740,875	93.076
2	533.551,643 667.740,875	3	533.610,84 667.669,332	92.858
3	533.610,84 667.669,332	4	533.709,483 667.605,148	117.686
4	533.709,483 667.605,148	5	533.821,081 667.512,065	145.322
5	533.821,081 667.512,065	6	533.833,391 667.523,253	16.635

Punct început	X / Y	Punct sfârșit	X / Y	Lungime segment (** (m)
6	533.833,391 667.523,253	7	533.811,463 667.533,468	24.191
7	533.811,463 667.533,468	8	533.780,964 667.558,188	39.259
8	533.780,964 667.558,188	9	533.737,057 667.615,01	71.809
9	533.737,057 667.615,01	10	533.642,08 667.679,458	114.779
10	533.642,08 667.679,458	11	533.609,511 667.706,443	42.296
11	533.609,511 667.706,443	12	533.565,82 667.788,603	93.055
12	533.565,82 667.788,603	13	533.543,673 667.780,397	23.618
13	533.543,673 667.780,397	14	533.515,246 667.822,319	50.651
14	533.515,246 667.822,319	1	533.495,887 667.815,403	20.557

\*\* Lungimile segmentelor sunt determinate în planul de proiecție Stereo 70 și sunt rotunjite la 1 milimetru.

\*\*\* Distanța dintre puncte este formată din segmente cumulate ce sunt mai mici decât valoarea 1 milimetru.



**DATE DESPRE IMOBILUL NR. 3660**

Oficiul de Cadastru și Publicitate Imobiliară SUCEAVA  
Biroul de Cadastru și Publicitate Imobiliară Campulung Moldovenesc

**A. Partea I. Descrierea imobilului**

TEREN Extravilan

Adresa: Jud. Suceava

Nr. Crt	Nr cadastral Nr. topografic	Suprafața* (mp)	Observații / Referințe
A1		10.000	Sector cadastral:75 Teren neimprejmuit; U.P. II, U.A. 98

**B. Partea II. Proprietari și acte**

Inscrieri privitoare la dreptul de proprietate și alte drepturi reale		Referințe
<b>3660 / 08/12/2022</b>		
Act Administrativ nr. Titlu de proprietate nr. 378, din 15/11/1993 emis de Comisia Județeană Suceava;		
B1	Intabulare, drept de PROPRIETATE, dobândit prin Reconstituire, cota actuala 1/1 1) <b>BABICI GAVRIL</b> , LIPSĂ CNP 2) <b>BABICI IACOB</b> , LIPSĂ CNP 3) <b>BABICI VASILE</b> , LIPSĂ CNP 4) <b>MOROȘAN E.</b> , LIPSĂ CNP	A1

**C. Partea III. SARCINI .**

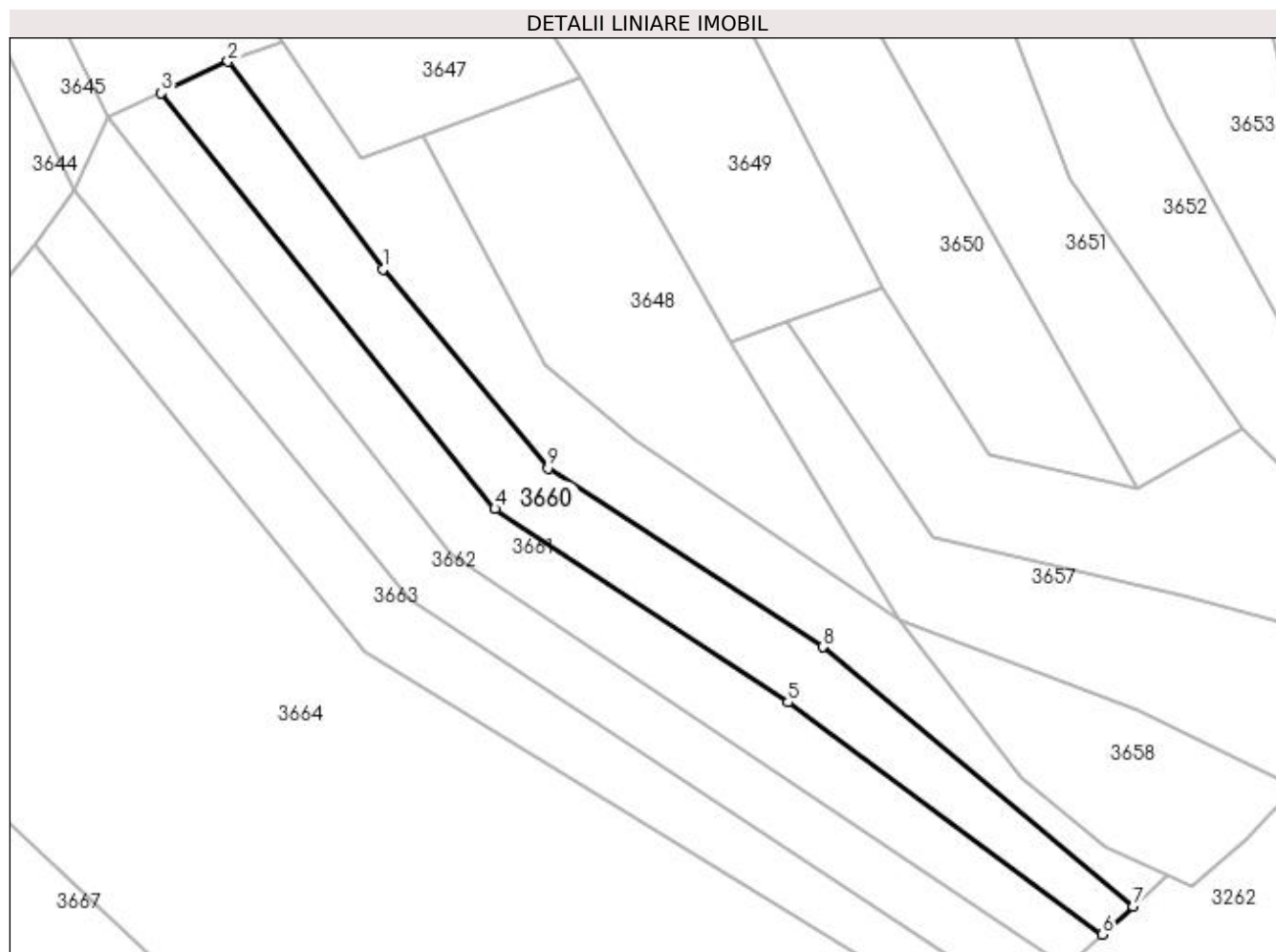
Inscrieri privind dezmembramintele dreptului de proprietate, drepturi reale de garanție și sarcini	Referințe
NU SUNT	

## Anexa Nr. 1 La Partea I

## Teren

Nr cadastral	Suprafața (mp)*	Observații / Referințe
	10.000	U.P. II, U.A. 98

\* Suprafața este determinată în planul de proiecție Stereo 70.



## Date referitoare la teren

Crt	Categorie folosință	Intravilan	Suprafața (mp)	Tarla	Parcelă	Nr. topo	Observații / Referințe
1	padure	NU	10.000	-	-	-	

## Lungime Segmente

1) Valorile lungimilor segmentelor sunt obținute din proiecție în plan.

Punct început	X / Y	Punct sfârșit	X / Y	Lungime segment (** (m)
1	533.551,643 667.740,875	2	533.495,887 667.815,403	93.076
2	533.495,887 667.815,403	3	533.471,867 667.804,097	26.548
3	533.471,867 667.804,097	4	533.591,793 667.654,807	191.493
4	533.591,793 667.654,807	5	533.697,045 667.585,355	126.101
5	533.697,045 667.585,355	6	533.810,008 667.502,002	140.386



Punct început	X / Y	Punct sfârșit	X / Y	Lungime segment (** (m)
6	533.810,008 667.502,002	7	533.821,081 667.512,065	14.962
7	533.821,081 667.512,065	8	533.709,483 667.605,148	145.322
8	533.709,483 667.605,148	9	533.610,84 667.669,332	117.686
9	533.610,84 667.669,332	1	533.551,643 667.740,875	92.858

\*\* Lungimile segmentelor sunt determinate în planul de proiecție Stereo 70 și sunt rotunjite la 1 milimetru.

\*\*\* Distanța dintre puncte este formată din segmente cumulate ce sunt mai mici decât valoarea 1 milimetru.



**DATE DESPRE IMOBILUL NR. 3661**

Oficiul de Cadastru și Publicitate Imobiliară SUCEAVA  
Biroul de Cadastru și Publicitate Imobiliară Campulung Moldovenesc

**A. Partea I. Descrierea imobilului**

TEREN Extravilan

Adresa: Jud. Suceava

Nr. Crt	Nr cadastral Nr. topografic	Suprafața* (mp)	Observații / Referințe
A1		10.000	Sector cadastral:75 Teren neimprejmuit; U.P. II, U.A. 98

**B. Partea II. Proprietari și acte**

Inscrieri privitoare la dreptul de proprietate și alte drepturi reale		Referințe
<b>3661 / 08/12/2022</b>		
Act Administrativ nr. Titlu de proprietate nr. 387, din 15/11/1993 emis de Comisia Județeană Suceava;		
B1	Intabulare, drept de PROPRIETATE, dobandit prin Reconstituire, cota actuala 1/1 1) HUȚESCU ANDREI, LIPSĂ CNP 2) HUȚESCU GRIGORE, LIPSĂ CNP 3) HUȚESCU ION, LIPSĂ CNP 4) HUȚESCU PETRU, LIPSĂ CNP	A1

**C. Partea III. SARCINI .**

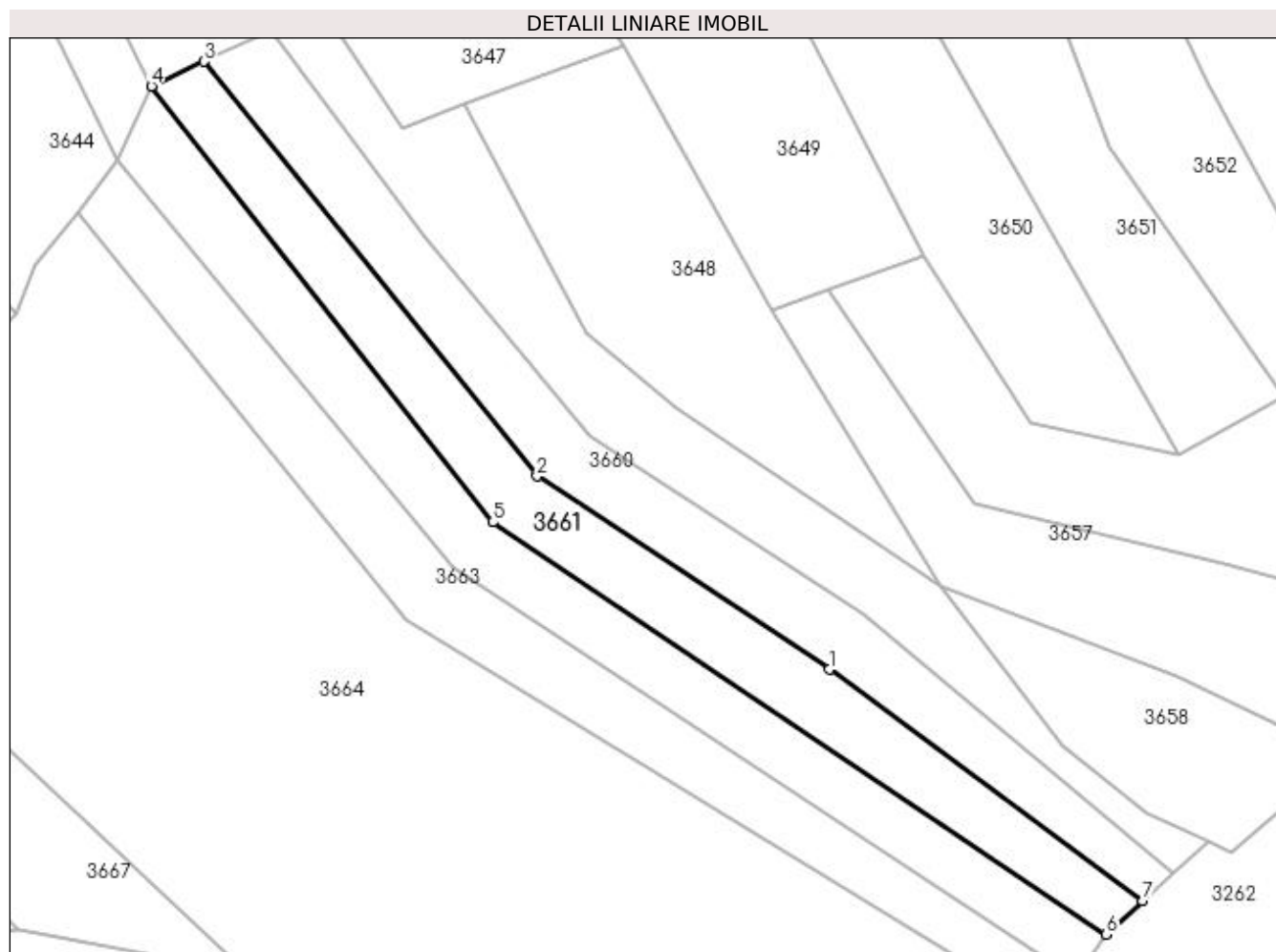
Inscrieri privind dezmembramintele dreptului de proprietate, drepturi reale de garanție și sarcini	Referințe
NU SUNT	

## Anexa Nr. 1 La Partea I

## Teren

Nr cadastral	Suprafața (mp)*	Observații / Referințe
	10.000	U.P. II, U.A. 98

\* Suprafața este determinată în planul de proiecție Stereo 70.



## Date referitoare la teren

Crt	Categorie folosință	Intra vilan	Suprafața (mp)	Tarla	Parcelă	Nr. topo	Observații / Referințe
1	padure	NU	10.000	-	-	-	

## Lungime Segmente

1) Valorile lungimilor segmentelor sunt obținute din proiecție în plan.

Punct început	X / Y	Punct sfârșit	X / Y	Lungime segment (** (m)
1	533.697,045 667.585,355	2	533.591,793 667.654,807	126.101
2	533.591,793 667.654,807	3	533.471,867 667.804,097	191.493
3	533.471,867 667.804,097	4	533.452,979 667.795,206	20.876
4	533.452,979 667.795,206	5	533.575,873 667.638,273	199.326
5	533.575,873 667.638,273	6	533.796,784 667.489,985	266.066

Punct început	X / Y	Punct sfârșit	X / Y	Lungime segment (** (m)
6	533.796,784 667.489,985	7	533.810,008 667.502,002	17.868
7	533.810,008 667.502,002	1	533.697,045 667.585,355	140.386

\*\* Lungimile segmentelor sunt determinate în planul de proiecție Stereo 70 și sunt rotunjite la 1 milimetru.

\*\*\* Distanța dintre puncte este formată din segmente cumulate ce sunt mai mici decât valoarea 1 milimetru.



**DATE DESPRE IMOBILUL NR. 3662**

Oficiul de Cadastru și Publicitate Imobiliară SUCEAVA  
Biroul de Cadastru și Publicitate Imobiliară Campulung Moldovenesc

**A. Partea I. Descrierea imobilului**

TEREN Extravilan

Adresa: Jud. Suceava

Nr. Crt	Nr cadastral Nr. topografic	Suprafața* (mp)	Observații / Referințe
A1		10.000	Sector cadastral:75 Teren neimprejmuit; U.P. II, U.A. 98A

**B. Partea II. Proprietari și acte**

Inscrieri privitoare la dreptul de proprietate și alte drepturi reale		Referințe
<b>3662 / 08/12/2022</b>		
Act Administrativ nr. Titlu de proprietate nr. 537, din 18/11/1996 emis de Comisia Județeană Suceava;		
B1	Intabulare, drept de PROPRIETATE, dobândit prin Reconstituire, cota actuala 1/1 1) <b>BEDRULE ANA, LIPSĂ CNP</b>	A1

**C. Partea III. SARCINI .**

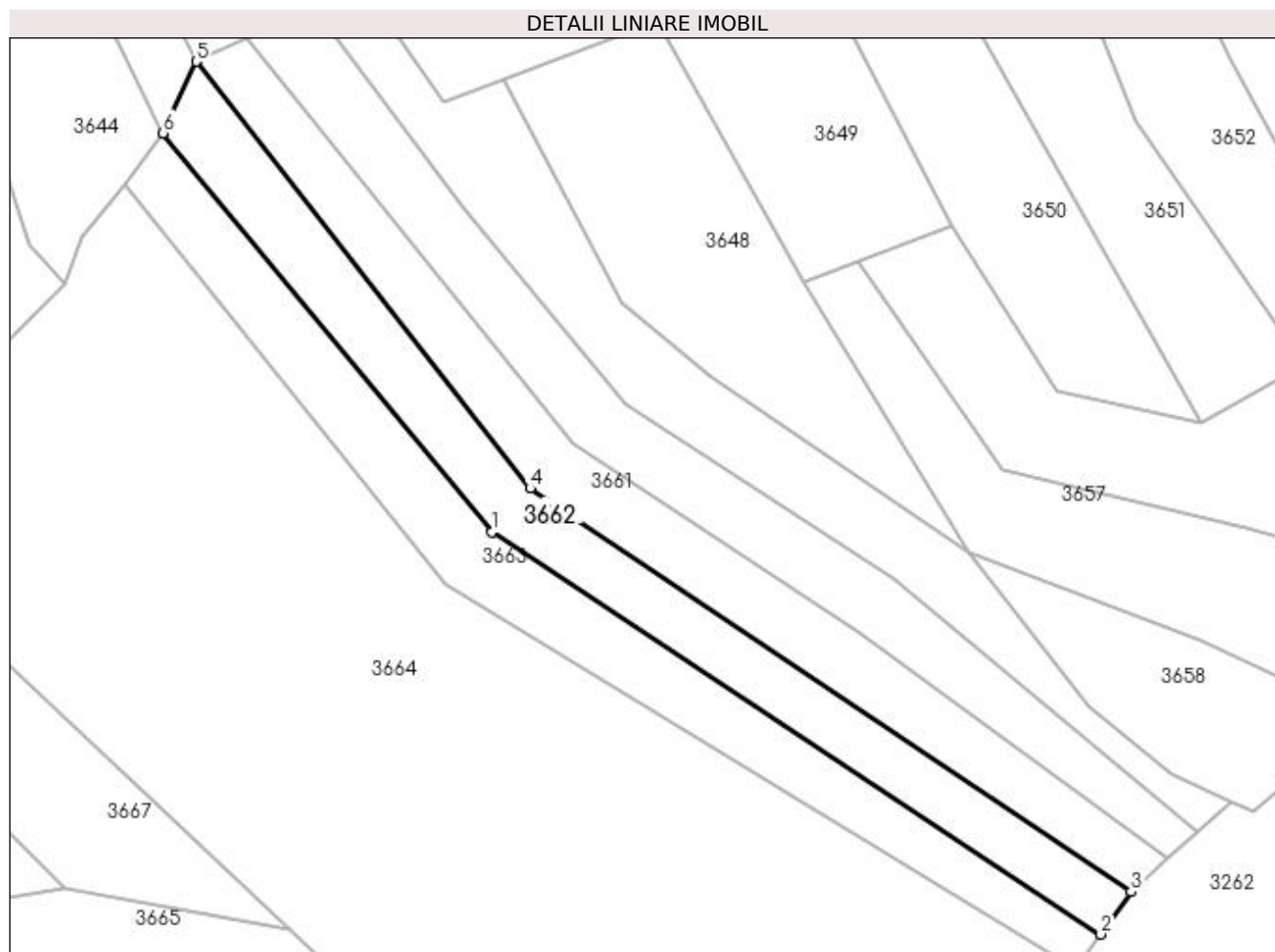
Inscrieri privind dezmembramintele dreptului de proprietate, drepturi reale de garanție și sarcini	Referințe
NU SUNT	

## Anexa Nr. 1 La Partea I

## Teren

Nr cadastral	Suprafața (mp)*	Observații / Referințe
	10.000	U.P. II, U.A. 98A

\* Suprafața este determinată în planul de proiecție Stereo 70.



## Date referitoare la teren

Crt	Categorie folosință	Intra vilan	Suprafața (mp)	Tarla	Parcelă	Nr. topo	Observații / Referințe
1	padure	NU	10.000	-	-	-	

## Lungime Segmente

1) Valorile lungimilor segmentelor sunt obținute din proiecție în plan.

Punct început	X / Y	Punct sfârșit	X / Y	Lungime segment (** (m)
1	533.561,597 667.622,15	2	533.785,674 667.474,342	268.436
2	533.785,674 667.474,342	3	533.796,784 667.489,985	19.187
3	533.796,784 667.489,985	4	533.575,873 667.638,273	266.066
4	533.575,873 667.638,273	5	533.452,979 667.795,206	199.326
5	533.452,979 667.795,206	6	533.440,866 667.768,916	28.946



Punct început	X / Y	Punct sfârșit	X / Y	Lungime segment (** (m)
6	533.440,866 667.768,916	1	533.561,597 667.622,15	190.043

\*\* Lungimile segmentelor sunt determinate în planul de proiecție Stereo 70 și sunt rotunjite la 1 milimetru.

\*\*\* Distanța dintre puncte este formată din segmente cumulate ce sunt mai mici decât valoarea 1 milimetru.



**DATE DESPRE IMOBILUL NR. 3663**

Oficiul de Cadastru și Publicitate Imobiliară SUCEAVA  
Biroul de Cadastru și Publicitate Imobiliară Campulung Moldovenesc

**A. Partea I. Descrierea imobilului**

TEREN Extravilan

Adresa: Jud. Suceava

Nr. Crt	Nr cadastral Nr. topografic	Suprafața* (mp)	Observații / Referințe
A1		10.000	Sector cadastral:75 Teren neimprejmuit; U.P. II, U.A. 98A

**B. Partea II. Proprietari și acte**

Inscrieri privitoare la dreptul de proprietate și alte drepturi reale		Referințe
<b>3663 / 08/12/2022</b>		
Act Administrativ nr. Titlu de proprietate nr. 536, din 18/11/1996 emis de Comisia Județeană Suceava;		
B1	Intabulare, drept de PROPRIETATE, dobandit prin Reconstituire, cota actuala 1/1 1) <b>BEDRULE ANA, LIPSĂ CNP</b>	A1

**C. Partea III. SARCINI .**

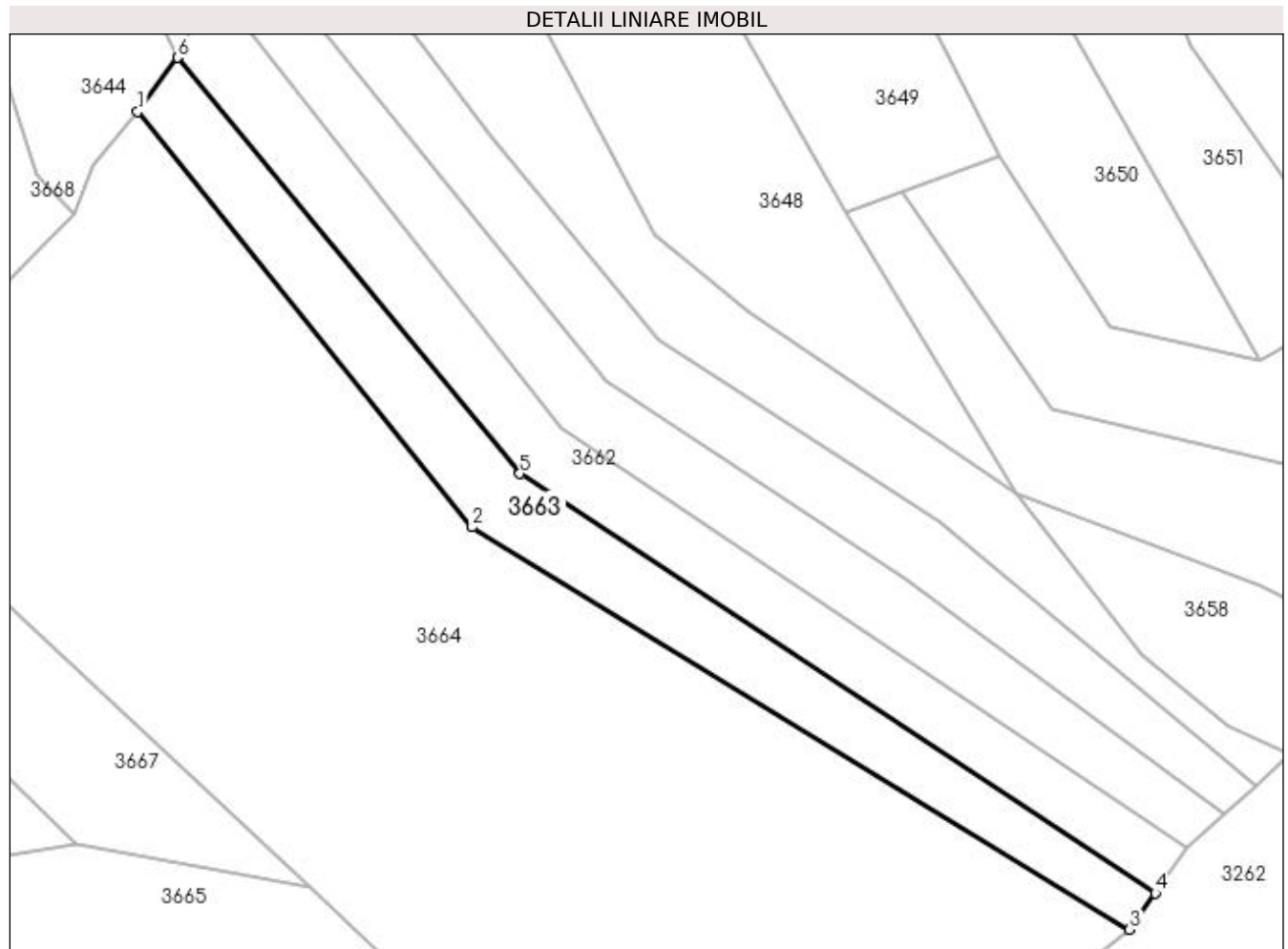
Inscrieri privind dezmembramintele dreptului de proprietate, drepturi reale de garanție și sarcini	Referințe
NU SUNT	

## Anexa Nr. 1 La Partea I

## Teren

Nr cadastral	Suprafața (mp)*	Observații / Referințe
	10.000	U.P. II, U.A. 98A

\* Suprafața este determinată în planul de proiecție Stereo 70.



## Date referitoare la teren

Crt	Categorie folosință	Intra vilan	Suprafața (mp)	Tarla	Parcelă	Nr. topo	Observații / Referințe
1	padure	NU	10.000	-	-	-	

## Lungime Segmente

1) Valorile lungimilor segmentelor sunt obținute din proiecție în plan.

Punct început	X / Y	Punct sfârșit	X / Y	Lungime segment (** (m)
1	533.426,846 667.749,84	2	533.544,762 667.603,343	188.057
2	533.544,762 667.603,343	3	533.776,725 667.461,482	271.903
3	533.776,725 667.461,482	4	533.785,674 667.474,342	15.667
4	533.785,674 667.474,342	5	533.561,597 667.622,15	268.436
5	533.561,597 667.622,15	6	533.440,866 667.768,916	190.043

Punct început	X / Y	Punct sfârșit	X / Y	Lungime segment (** (m)
6	533.440,866 667.768,916	1	533.426,846 667.749,84	23.674

\*\* Lungimile segmentelor sunt determinate în planul de proiecție Stereo 70 și sunt rotunjite la 1 milimetru.

\*\*\* Distanța dintre puncte este formată din segmente cumulate ce sunt mai mici decât valoarea 1 milimetru.



**DATE DESPRE IMOBILUL NR. 3664**

Oficiul de Cadastru și Publicitate Imobiliară SUCEAVA  
Biroul de Cadastru și Publicitate Imobiliară Campulung Moldovenesc

**A. Partea I. Descrierea imobilului**

TEREN Extravilan

Adresa: Jud. Suceava

Nr. Crt	Nr cadastral Nr. topografic	Suprafața* (mp)	Observații / Referințe
A1	34194	67.700	Sector cadastral:75 Teren neimprejmuit; CF 34194 parte din nr. top. 3370, U.P. II, U.A. 98A%

**B. Partea II. Proprietari și acte**

Inscrieri privitoare la dreptul de proprietate și alte drepturi reale		Referințe
<b>3664 / 08/12/2022</b>		
Act Administrativ nr. Titlu de proprietate nr. 582, din 21/01/2003 emis de Comisia Județeană Suceava;		
B1	Intabulare, drept de PROPRIETATE, dobândit prin Reconstituire, cota actuala 1/1 1) LAZĂR FILARET DEFUNCT:Da 2) LAZĂR SIMION DEFUNCT:Da 3) MUREȘAN RACHIRA DEFUNCT:Da	A1

**C. Partea III. SARCINI .**

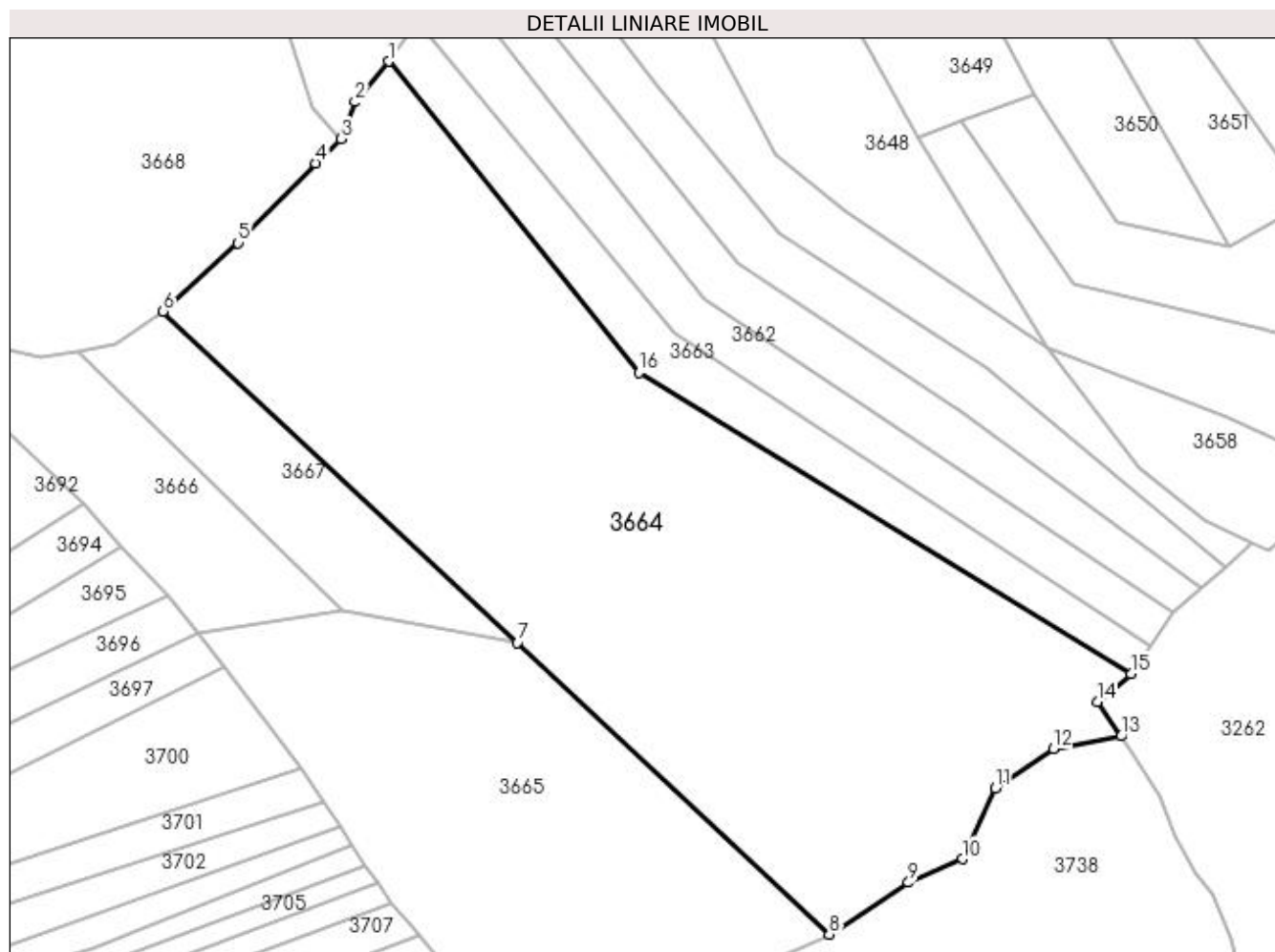
Inscrieri privind dezmembramintele dreptului de proprietate, drepturi reale de garanție și sarcini	Referințe
NU SUNT	

## Anexa Nr. 1 La Partea I

## Teren

Nr cadastral	Suprafața (mp)*	Observații / Referințe
34194	67.700	CF 34194 parte din nr. top. 3370, U.P. II, U.A. 98A%

\* Suprafața este determinată în planul de proiecție Stereo 70.



## Date referitoare la teren

Crt	Categorie folosință	Intravilan	Suprafața (mp)	Tarla	Parcelă	Nr. topo	Observații / Referințe
1	padure	NU	67.700	-	-	-	

## Lungime Segmente

1) Valorile lungimilor segmentelor sunt obținute din proiecție în plan.

Punct început	X / Y	Punct sfârșit	X / Y	Lungime segment (** (m)
1	533.426,846 667.749,84	2	533.411,154 667.730,78	24.689
2	533.411,154 667.730,78	3	533.404,49 667.713,404	18.61
3	533.404,49 667.713,404	4	533.392,649 667.701,877	16.525
4	533.392,649 667.701,877	5	533.355,98 667.664,425	52.414
5	533.355,98 667.664,425	6	533.320,747 667.632,208	47.742



Punct început	X / Y	Punct sfârşit	X / Y	Lungime segment (** (m)
6	533.320,747 667.632,208	7	533.487,635 667.476,204	228.449
7	533.487,635 667.476,204	8	533.634,625 667.338,8	201.211
8	533.634,625 667.338,8	9	533.671,875 667.363,177	44.517
9	533.671,875 667.363,177	10	533.697,24 667.374,327	27.708
10	533.697,24 667.374,327	11	533.712,762 667.407,567	36.686
11	533.712,762 667.407,567	12	533.740,25 667.426,18	33.197
12	533.740,25 667.426,18	13	533.772,099 667.432,126	32.399
13	533.772,099 667.432,126	14	533.760,86 667.448,331	19.721
14	533.760,86 667.448,331	15	533.776,725 667.461,482	20.607
15	533.776,725 667.461,482	16	533.544,762 667.603,343	271.903
16	533.544,762 667.603,343	1	533.426,846 667.749,84	188.057

\*\* Lungimile segmentelor sunt determinate în planul de proiecție Stereo 70 și sunt rotunjite la 1 milimetru.

\*\*\* Distanța dintre puncte este formată din segmente cumulate ce sunt mai mici decât valoarea 1 milimetru.



**DATE DESPRE IMOBILUL NR. 3665**

Oficiul de Cadastru și Publicitate Imobiliară SUCEAVA  
Biroul de Cadastru și Publicitate Imobiliară Campulung Moldovenesc

**A. Partea I. Descrierea imobilului**

TEREN Extravilan

Adresa: Jud. Suceava

Nr. Crt	Nr cadastral Nr. topografic	Suprafața* (mp)	Observații / Referințe
A1	34194	35.022	Sector cadastral:75 Teren neimprejmuit; CF 34194 parte din nr. top. 3370

**B. Partea II. Proprietari și acte**

Inscrieri privitoare la dreptul de proprietate și alte drepturi reale		Referințe
<b>3665 / 08/12/2022</b>		
Act Normativ nr. Lege nr. 7, din 13/03/1996 emis de Parlamentul României;		
B1	Inscrierea provizorie, drept de PROPRIETATE, dobandit prin Lege, cota actuala 1/1 1) COMUNA POJORÂTA, CIF:4441425	A1

**C. Partea III. SARCINI .**

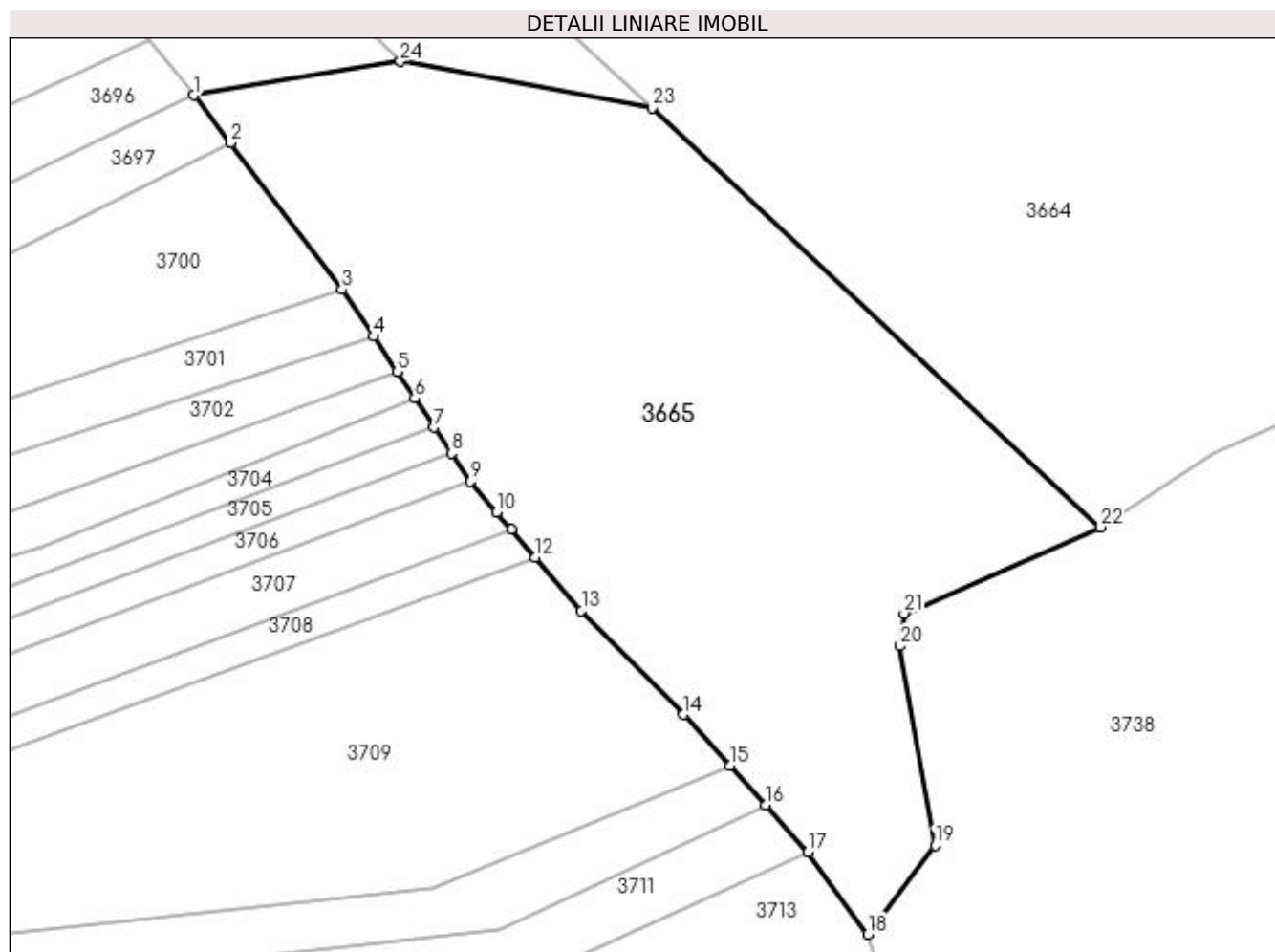
Inscrieri privind dezmembramintele dreptului de proprietate, drepturi reale de garanție și sarcini	Referințe
NU SUNT	

## Anexa Nr. 1 La Partea I

## Teren

Nr cadastral	Suprafața (mp)*	Observații / Referințe
34194	35.022	CF 34194 parte din nr. topo. 3370

\* Suprafața este determinată în planul de proiecție Stereo 70.



## Date referitoare la teren

Crt	Categorie folosință	Intravilan	Suprafața (mp)	Tarla	Parcelă	Nr. topo	Observații / Referințe
1	padure	NU	35.022	-	-	-	

## Lungime Segmente

1) Valorile lungimilor segmentelor sunt obținute din proiecție în plan.

Punct început	X / Y	Punct sfârșit	X / Y	Lungime segment (** (m)
1	533.337,316 667.480,459	2	533.349,287 667.464,888	19.641
3	533.385,92 667.416,705	4	533.396,143 667.401,38	18.422
5	533.403,925 667.389,713	6	533.409,707 667.381,043	10.421
7	533.416,063 667.371,515	8	533.421,696 667.362,94	10.26
9	533.427,936 667.353,714	10	533.436,583 667.343,677	13.248

Punct început	X / Y	Punct sfârșit	X / Y	Lungime segment (** (m)
2	533.349,287 667.464,888	3	533.385,92 667.416,705	60.527
4	533.396,143 667.401,38	5	533.403,925 667.389,713	14.024
6	533.409,707 667.381,043	7	533.416,063 667.371,515	11.453
8	533.421,696 667.362,94	9	533.427,936 667.353,714	11.138
10	533.436,583 667.343,677	11	533.441,432 667.338,05	7.428

Punct început	X / Y	Punct sfârșit	X / Y	Lungime segment (** (m))
11	533.441,432 667.338,05	12	533.449,294 667.328,924	12.046
13	533.464,427 667.311,36	14	533.497,96 667.277,303	47.795
15	533.513,091 667.260,604	16	533.524,966 667.247,65	17.573
17	533.538,792 667.232,15	18	533.558,275 667.205,202	33.253
19	533.580,445 667.234,453	20	533.569,001 667.299,8	66.342
21	533.570,33 667.310,438	22	533.634,625 667.338,8	70.273
23	533.487,635 667.476,204	24	533.404,997 667.491,5	84.042

Punct început	X / Y	Punct sfârșit	X / Y	Lungime segment (** (m))
12	533.449,294 667.328,924	13	533.464,427 667.311,36	23.184
14	533.497,96 667.277,303	15	533.513,091 667.260,604	22.535
16	533.524,966 667.247,65	17	533.538,792 667.232,15	20.77
18	533.558,275 667.205,202	19	533.580,445 667.234,453	36.703
20	533.569,001 667.299,8	21	533.570,33 667.310,438	10.721
22	533.634,625 667.338,8	23	533.487,635 667.476,204	201.211
24	533.404,997 667.491,5	1	533.337,316 667.480,459	68.576

\*\* Lungimile segmentelor sunt determinate în planul de proiecție Stereo 70 și sunt rotunjite la 1 milimetru.

\*\*\* Distanța dintre puncte este formată din segmente cumulate ce sunt mai mici decât valoarea 1 milimetru.



**DATE DESPRE IMOBILUL NR. 3666**

Oficiul de Cadastru și Publicitate Imobiliară SUCEAVA  
Biroul de Cadastru și Publicitate Imobiliară Campulung Moldovenesc

**A. Partea I. Descrierea imobilului**

TEREN Extravilan

Adresa: Jud. Suceava

Nr. Crt	Nr cadastral Nr. topografic	Suprafața* (mp)	Observații / Referințe
A1		10.000	Sector cadastral:75 Teren neimprejmuit; U.P. II, U.A. 98

**B. Partea II. Proprietari și acte**

Inscrieri privitoare la dreptul de proprietate și alte drepturi reale		Referințe
<b>3666 / 08/12/2022</b>		
Act Administrativ nr. Titlu de proprietate nr. 527, din 22/04/1994 emis de Comisia Județeană Suceava;		
B1	Intabulare, drept de PROPRIETATE, dobandit prin Reconstituire, cota actuala 1/1 1) ȚĂRAN VASILE, LIPSĂ CNP	A1

**C. Partea III. SARCINI .**

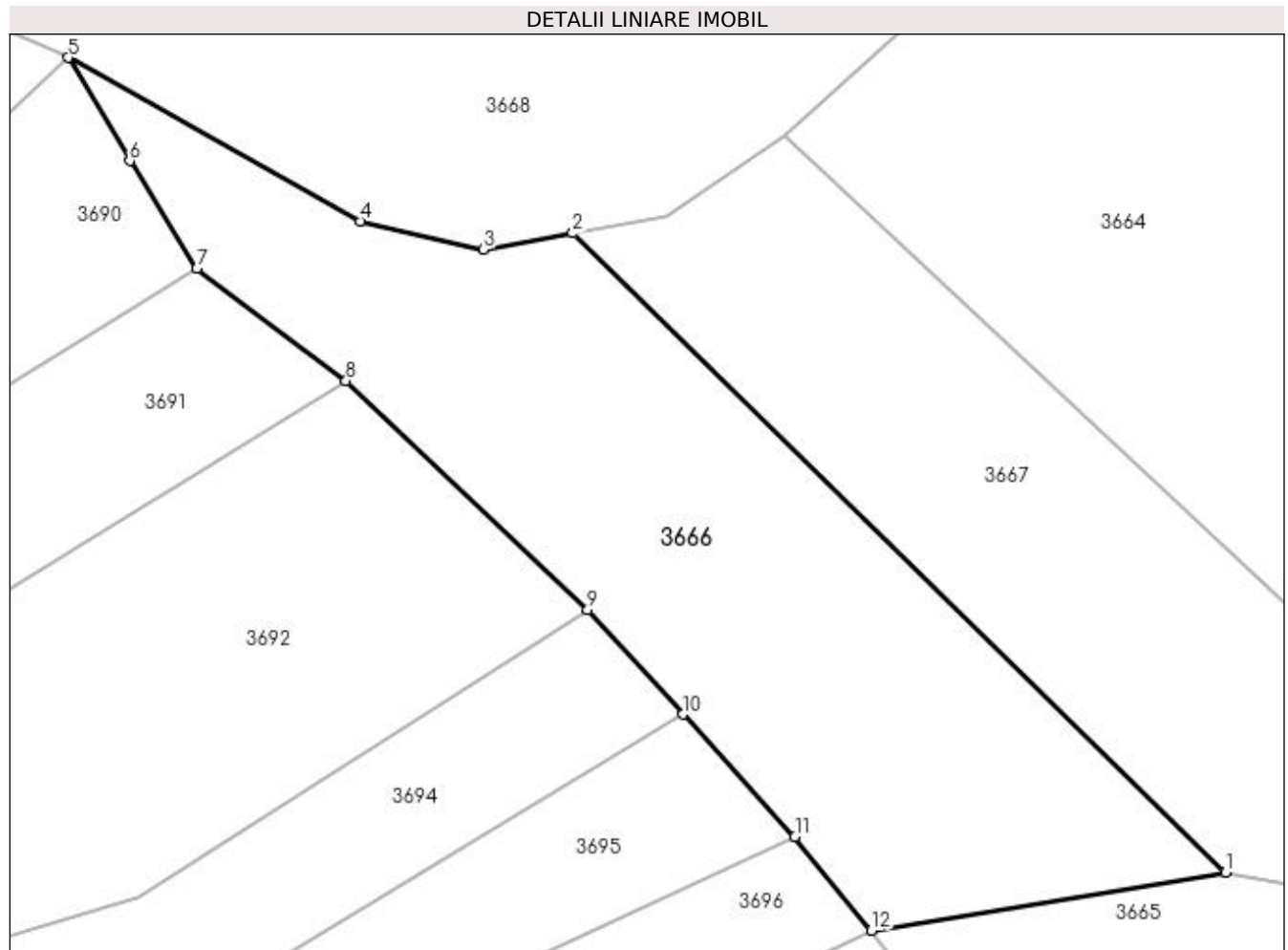
Inscrieri privind dezmembramintele dreptului de proprietate, drepturi reale de garanție și sarcini	Referințe
NU SUNT	

## Anexa Nr. 1 La Partea I

## Teren

Nr cadastral	Suprafața (mp)*	Observații / Referințe
	10.000	U.P. II, U.A. 98

\* Suprafața este determinată în planul de proiecție Stereo 70.



## Date referitoare la teren

Crt	Categorie folosință	Intravilan	Suprafața (mp)	Tarla	Parcelă	Nr. topo	Observații / Referințe
1	padure	NU	10.000	-	-	-	

## Lungime Segmente

1) Valorile lungimilor segmentelor sunt obținute din proiecție în plan.

Punct început	X / Y	Punct sfârșit	X / Y	Lungime segment (** (m)
1	533.404,997 667.491,5	2	533.280,235 667.613,65	174.603
2	533.280,235 667.613,65	3	533.263,172 667.610,589	17.335
3	533.263,172 667.610,589	4	533.239,591 667.615,966	24.186
4	533.239,591 667.615,966	5	533.183,819 667.647,186	63.916
5	533.183,819 667.647,186	6	533.195,568 667.627,492	22.932



Punct început	X / Y	Punct sfârșit	X / Y	Lungime segment (** (m)
6	533.195,568 667.627,492	7	533.208,345 667.606,869	24.26
7	533.208,345 667.606,869	8	533.236,874 667.585,502	35.643
8	533.236,874 667.585,502	9	533.283,062 667.541,718	63.643
9	533.283,062 667.541,718	10	533.301,306 667.521,74	27.055
10	533.301,306 667.521,74	11	533.322,684 667.498,33	31.702
11	533.322,684 667.498,33	12	533.337,316 667.480,459	23.097
12	533.337,316 667.480,459	1	533.404,997 667.491,5	68.576

\*\* Lungimile segmentelor sunt determinate în planul de proiecție Stereo 70 și sunt rotunjite la 1 milimetru.

\*\*\* Distanța dintre puncte este formată din segmente cumulate ce sunt mai mici decât valoarea 1 milimetru.



**DATE DESPRE IMOBILUL NR. 3667**

Oficiul de Cadastru și Publicitate Imobiliară SUCEAVA  
Biroul de Cadastru și Publicitate Imobiliară Campulung Moldovenesc

**A. Partea I. Descrierea imobilului**

TEREN Extravilan

Adresa: Jud. Suceava

Nr. Crt	Nr cadastral Nr. topografic	Suprafața* (mp)	Observații / Referințe
A1	34194	8.700	Sector cadastral:75 Teren neimprejmuit; CF 34194 parte din nr. top. 3370, U.P. II, U.A. 98

**B. Partea II. Proprietari și acte**

Inscrieri privitoare la dreptul de proprietate și alte drepturi reale		Referințe
<b>3667 / 08/12/2022</b>		
Act Administrativ nr. Titlu de proprietate nr. 555, din 27/02/1998 emis de Comisia Județeană Suceava;		
B1	Intabulare, drept de PROPRIETATE, dobandit prin Reconstituire, cota actuala 1/1 1) LAZĂR SIMION DEFUNCT:Da	A1

**C. Partea III. SARCINI .**

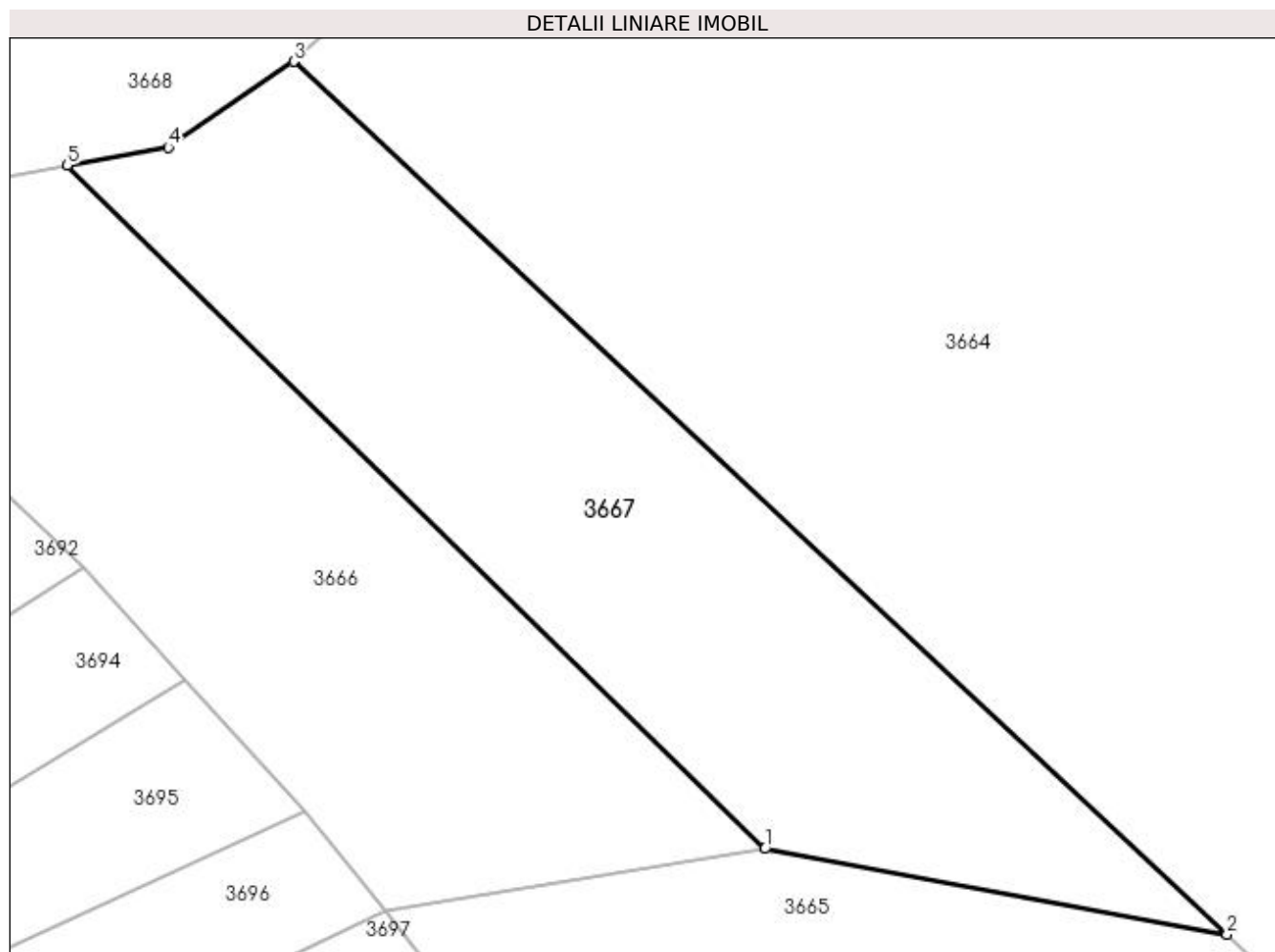
Inscrieri privind dezmembramintele dreptului de proprietate, drepturi reale de garanție și sarcini	Referințe
NU SUNT	

## Anexa Nr. 1 La Partea I

## Teren

Nr cadastral	Suprafața (mp)*	Observații / Referințe
34194	8.700	CF 34194 parte din nr. top. 3370, U.P. II, U.A. 98

\* Suprafața este determinată în planul de proiecție Stereo 70.



## Date referitoare la teren

Crt	Categorie folosință	Intra vilan	Suprafața (mp)	Tarla	Parcelă	Nr. topo	Observații / Referințe
1	padure	NU	8.700	-	-	-	

## Lungime Segmente

1) Valorile lungimilor segmentelor sunt obținute din proiecție în plan.

Punct început	X / Y	Punct sfârșit	X / Y	Lungime segment (** (m)
1	533.404,997 667.491,5	2	533.487,635 667.476,204	84.042
2	533.487,635 667.476,204	3	533.320,747 667.632,208	228.449
3	533.320,747 667.632,208	4	533.298,279 667.616,887	27.195
4	533.298,279 667.616,887	5	533.280,235 667.613,65	18.332
5	533.280,235 667.613,65	1	533.404,997 667.491,5	174.603

**\*\* Lungimile segmentelor sunt determinate în planul de proiecție Stereo 70 și sunt rotunjite la 1 milimetru.**

**\*\*\* Distanța dintre puncte este formată din segmente cumulate ce sunt mai mici decât valoarea 1 milimetru.**



**DATE DESPRE IMOBILUL NR. 3668**

Oficiul de Cadastru și Publicitate Imobiliară SUCEAVA  
Biroul de Cadastru și Publicitate Imobiliară Campulung Moldovenesc

**A. Partea I. Descrierea imobilului**

TEREN Extravilan

Adresa: Jud. Suceava

Nr. Crt	Nr cadastral Nr. topografic	Suprafața* (mp)	Observații / Referințe
A1		38.148	Sector cadastral:75 Teren neimprejmit;

**B. Partea II. Proprietari și acte**

Inscrieri privitoare la dreptul de proprietate și alte drepturi reale		Referințe
<b>3668 / 08/12/2022</b>		
Act Normativ nr. Lege nr. 7, din 13/03/1996 emis de Parlamentul României;		
B1	Intabulare, drept de PROPRIETATE, dobândit prin Lege, cota actuala 1/1 1) NEIDENTIFICAT NEIDENTIFICAT	A1
Act Administrativ nr. Adeverință nr. 1274, din 24/10/2022 emis de Primăria Comunei Pojorâta;		
B2	Se notează posesia faptică în favoarea lui 1) CRĂCIUNAȘ ELENA	A1

**C. Partea III. SARCINI .**

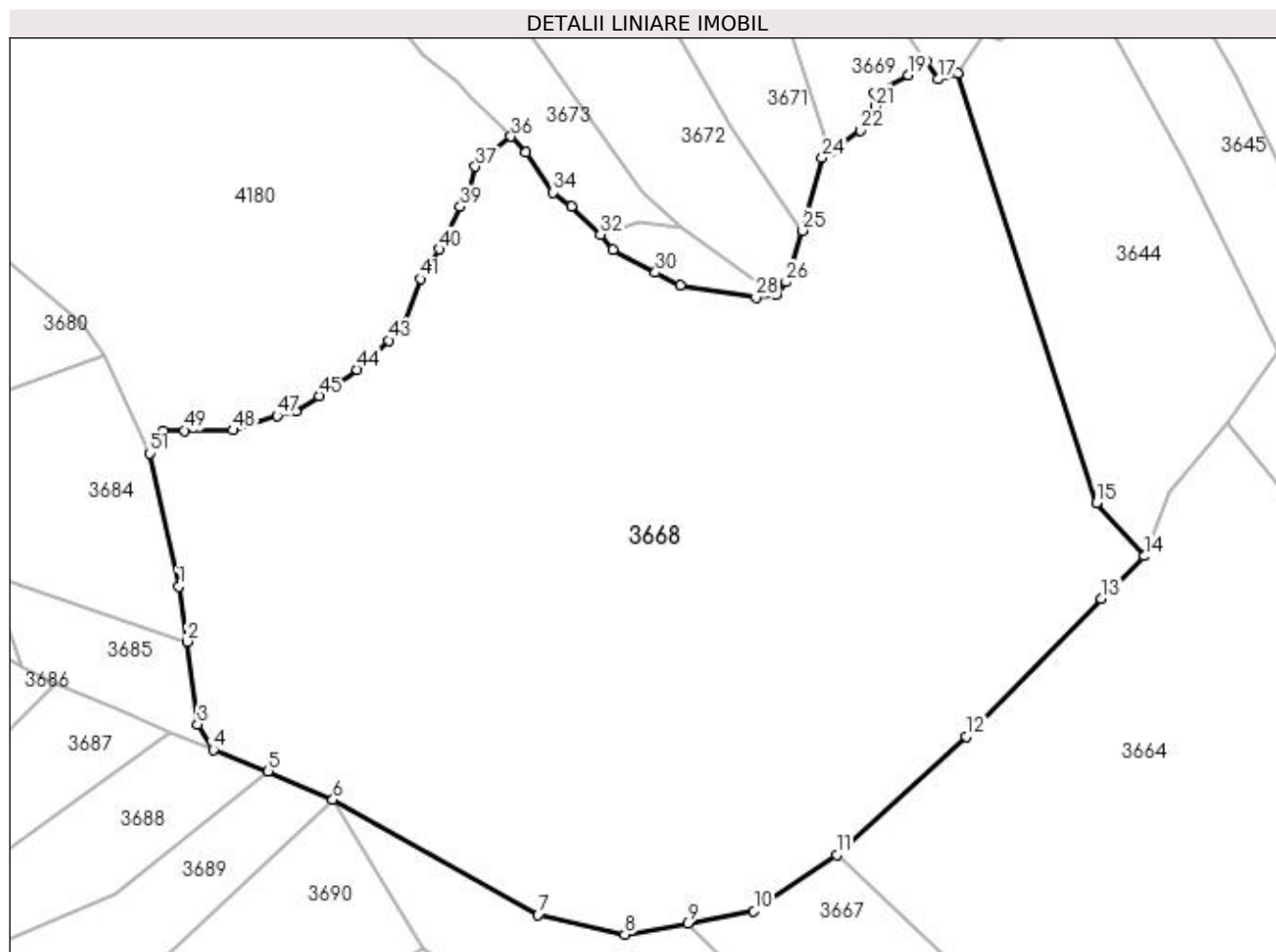
Inscrieri privind dezmembramintele dreptului de proprietate, drepturi reale de garanție și sarcini	Referințe
NU SUNT	

## Anexa Nr. 1 La Partea I

## Teren

Nr cadastral	Suprafața (mp)*	Observații / Referințe
	38.148	

\* Suprafața este determinată în planul de proiecție Stereo 70.



## Date referitoare la teren

Crt	Categorie folosință	Intra vilan	Suprafața (mp)	Tarla	Parcelă	Nr. topo	Observații / Referințe
1	faneata	NU	38.148	-	-	-	

## Lungime Segmente

1) Valorile lungimilor segmentelor sunt obținute din proiecție în plan.

Punct început	X / Y	Punct sfârșit	X / Y	Lungime segment
1	533.141,907 / 667.705,154	2	533.144,182 / 667.690,179	15.147
4	533.151,332 / 667.660,749	5	533.166,25 / 667.654,986	15.992
7	533.239,591 / 667.615,966	8	533.263,172 / 667.610,589	24.186
10	533.298,279 / 667.616,887	11	533.320,747 / 667.632,208	27.195
13	533.392,649 / 667.701,877	14	533.404,49 / 667.713,404	16.525
16	533.353,679 / 667.844,644	17	533.348,268 / 667.842,947	5.671
2	533.144,182 / 667.690,179	3	533.147,051 / 667.667,701	22.667
5	533.166,25 / 667.654,986	6	533.183,819 / 667.647,186	19.223
8	533.263,172 / 667.610,589	9	533.280,235 / 667.613,65	17.335
11	533.320,747 / 667.632,208	12	533.355,98 / 667.664,425	47.742
14	533.404,49 / 667.713,404	15	533.391,374 / 667.727,841	19.505
17	533.348,268 / 667.842,947	18	533.344,954 / 667.847,794	5.872
3	533.147,051 / 667.667,701	4	533.151,332 / 667.660,749	8.164
6	533.183,819 / 667.647,186	7	533.239,591 / 667.615,966	63.916
9	533.280,235 / 667.613,65	10	533.298,279 / 667.616,887	18.332
12	533.355,98 / 667.664,425	13	533.392,649 / 667.701,877	52.414
15	533.391,374 / 667.727,841	16	533.353,679 / 667.844,644	122.735
18	533.344,954 / 667.847,794	19	533.340,33 / 667.844,148	5.889



Punct început	X / Y	Punct sfârșit	X / Y	Lungime segment	Punct început	X / Y	Punct sfârșit	X / Y	Lungime segment	Punct început	X / Y	Punct sfârșit	X / Y	Lungime segment
19	533.340,33 667.844,148	20	533.330,954 667.839,125	10.637	20	533.330,954 667.839,125	21	533.331,27 667.835,579	3.56	21	533.331,27 667.835,579	22	533.327,145 667.829,118	7.666
22	533.327,145 667.829,118	23	533.319,048 667.823,068	10.108	23	533.319,048 667.823,068	24	533.316,873 667.821,626	2.61	24	533.316,873 667.821,626	25	533.311,548 667.801,842	20.488
25	533.311,548 667.801,842	26	533.307,02 667.787,903	14.656	26	533.307,02 667.787,903	27	533.304,324 667.784,407	4.415	27	533.304,324 667.784,407	28	533.298,818 667.783,633	5.56
28	533.298,818 667.783,633	29	533.278,295 667.786,956	20.79	29	533.278,295 667.786,956	30	533.271,524 667.790,401	7.597	30	533.271,524 667.790,401	31	533.260,034 667.796,691	13.099
31	533.260,034 667.796,691	32	533.256,54 667.800,736	5.345	32	533.256,54 667.800,736	33	533.248,63 667.808,464	11.058	33	533.248,63 667.808,464	34	533.243,704 667.812,176	6.168
34	533.243,704 667.812,176	35	533.236,319 667.823,056	13.15	35	533.236,319 667.823,056	36	533.232,261 667.827,392	5.939	36	533.232,261 667.827,392	37	533.222,574 667.819,258	12.649
37	533.222,574 667.819,258	38	533.220,858 667.813,135	6.359	38	533.220,858 667.813,135	39	533.218,475 667.808,372	5.326	39	533.218,475 667.808,372	40	533.212,722 667.796,83	12.896
40	533.212,722 667.796,83	41	533.207,572 667.788,711	9.615	41	533.207,572 667.788,711	42	533.203,34 667.776,407	13.011	42	533.203,34 667.776,407	43	533.199,122 667.771,981	6.114
43	533.199,122 667.771,981	44	533.190,401 667.764,055	11.785	44	533.190,401 667.764,055	45	533.180,039 667.756,914	12.584	45	533.180,039 667.756,914	46	533.173,656 667.752,712	7.642
46	533.173,656 667.752,712	47	533.168,596 667.751,565	5.188	47	533.168,596 667.751,565	48	533.156,577 667.747,634	12.646	48	533.156,577 667.747,634	49	533.143,501 667.747,515	13.077
49	533.143,501 667.747,515	50	533.137,612 667.747,398	5.89	50	533.137,612 667.747,398	51	533.133,982 667.741,377	7.031	51	533.133,982 667.741,377	1	533.141,907 667.705,154	37.08

\*\* Lungimile segmentelor sunt determinate în planul de proiecție Stereo 70 și sunt rotunjite la 1 milimetru.

\*\*\* Distanța dintre puncte este formată din segmente cumulate ce sunt mai mici decât valoarea 1 milimetru.



**DATE DESPRE IMOBILUL NR. 3669**

Oficiul de Cadastru și Publicitate Imobiliară SUCEAVA  
Biroul de Cadastru și Publicitate Imobiliară Campulung Moldovenesc

**A. Partea I. Descrierea imobilului**

TEREN Extravilan

Adresa: Jud. Suceava

Nr. Crt	Nr cadastral Nr. topografic	Suprafața* (mp)	Observații / Referințe
A1		2.400	Sector cadastral:75 Teren neimprejmuit; U.P. II, U.A. 98C

**B. Partea II. Proprietari și acte**

Inscrieri privitoare la dreptul de proprietate și alte drepturi reale		Referințe
<b>3669 / 08/12/2022</b>		
Act Administrativ nr. Titlu de proprietate nr. 281, din 25/06/1993 emis de Comisia Județeană Suceava;		
B1	Intabulare, drept de PROPRIETATE, dobandit prin Reconstituire, cota actuala 1/1 1) MOROSAN P. ELENA, LIPSĂ CNP	A1

**C. Partea III. SARCINI .**

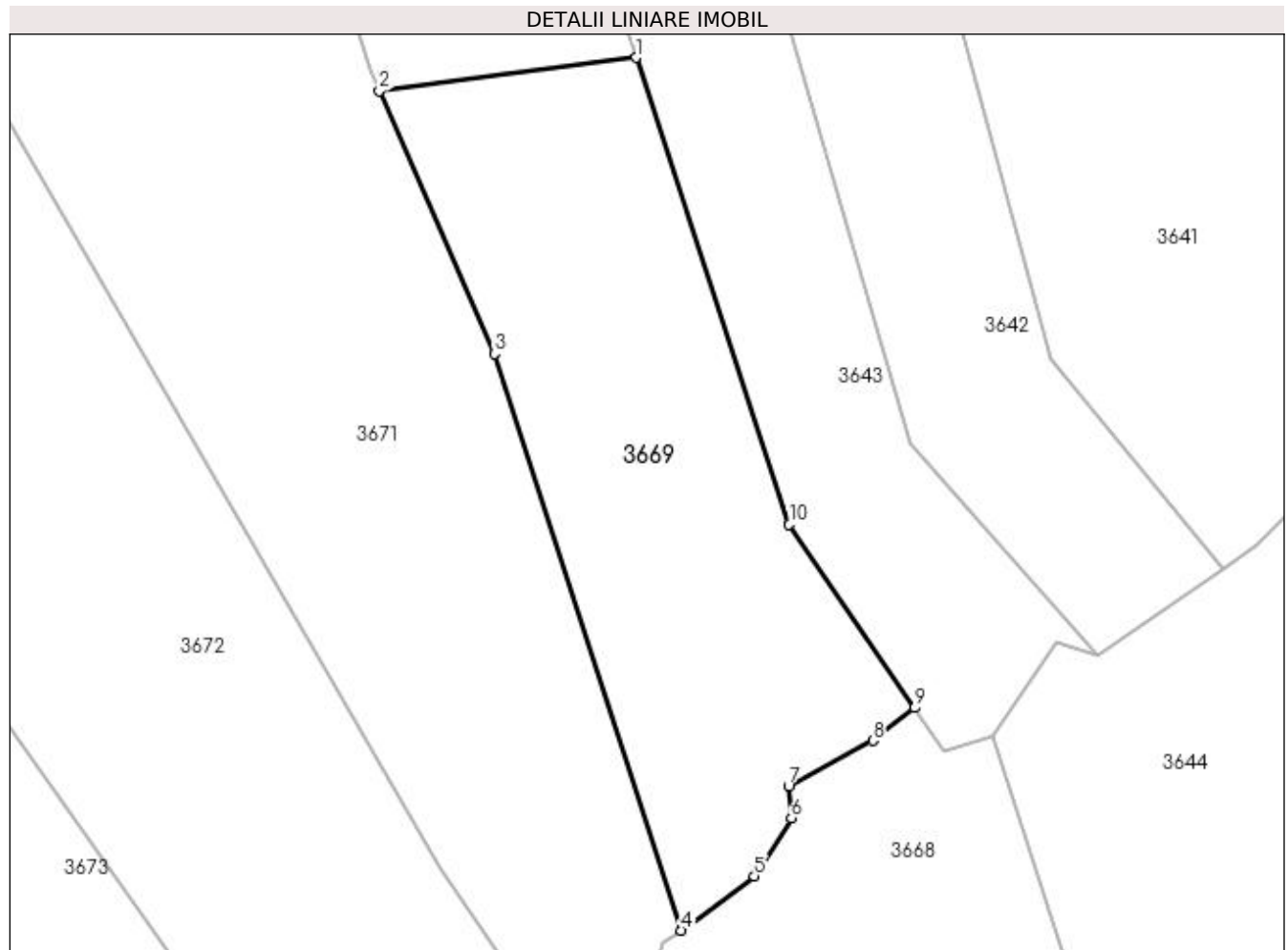
Inscrieri privind dezmembramintele dreptului de proprietate, drepturi reale de garanție și sarcini	Referințe
NU SUNT	

## Anexa Nr. 1 La Partea I

## Teren

Nr cadastral	Suprafața (mp)*	Observații / Referințe
	2.400	U.P. II, U.A. 98C

\* Suprafața este determinată în planul de proiecție Stereo 70.



## Date referitoare la teren

Crt	Categorie folosință	Intra vilan	Suprafața (mp)	Tarla	Parcelă	Nr. topo	Observații / Referințe
1	padure	NU	2.400	-	-	-	

## Lungime Segmente

1) Valorile lungimilor segmentelor sunt obținute din proiecție în plan.

Punct început	X / Y	Punct sfârșit	X / Y	Lungime segment (** (m)
1	533.313,965 667.920,052	2	533.285,438 667.916,367	28.764
2	533.285,438 667.916,367	3	533.298,247 667.887,148	31.903
3	533.298,247 667.887,148	4	533.319,048 667.823,068	67.372
4	533.319,048 667.823,068	5	533.327,145 667.829,118	10.108
5	533.327,145 667.829,118	6	533.331,27 667.835,579	7.666

Punct început	X / Y	Punct sfârșit	X / Y	Lungime segment (** (m)
6	533.331,27 667.835,579	7	533.330,954 667.839,125	3.56
7	533.330,954 667.839,125	8	533.340,33 667.844,148	10.637
8	533.340,33 667.844,148	9	533.344,954 667.847,794	5.889
9	533.344,954 667.847,794	10	533.331,018 667.868,175	24.69
10	533.331,018 667.868,175	1	533.313,965 667.920,052	54.608

\*\* Lungimile segmentelor sunt determinate în planul de proiecție Stereo 70 și sunt rotunjite la 1 milimetru.

\*\*\* Distanța dintre puncte este formată din segmente cumulate ce sunt mai mici decât valoarea 1 milimetru.



**DATE DESPRE IMOBILUL NR. 3670**

Oficiul de Cadastru și Publicitate Imobiliară SUCEAVA  
Biroul de Cadastru și Publicitate Imobiliară Campulung Moldovenesc

**A. Partea I. Descrierea imobilului**

TEREN Extravilan

Adresa: Jud. Suceava

Nr. Crt	Nr cadastral Nr. topografic	Suprafața* (mp)	Observații / Referințe
A1		5.000	Sector cadastral:75 Teren neimprejmuit; U.P. II, U.A. 99

**B. Partea II. Proprietari și acte**

Inscrieri privitoare la dreptul de proprietate și alte drepturi reale		Referințe
<b>3670 / 08/12/2022</b>		
Act Administrativ nr. Titlu de proprietate nr. 207, din 25/06/1993 emis de Comisia Județeană Suceava;		
B1	Intabulare, drept de PROPRIETATE, dobândit prin Reconstituire, cota actuala 1/1 1) <b>DANCI MICHAIL, LIPSĂ</b> CNP DEFUNCT:Da 2) <b>DANCIU ILIE</b> DEFUNCT:Da	A1

**C. Partea III. SARCINI .**

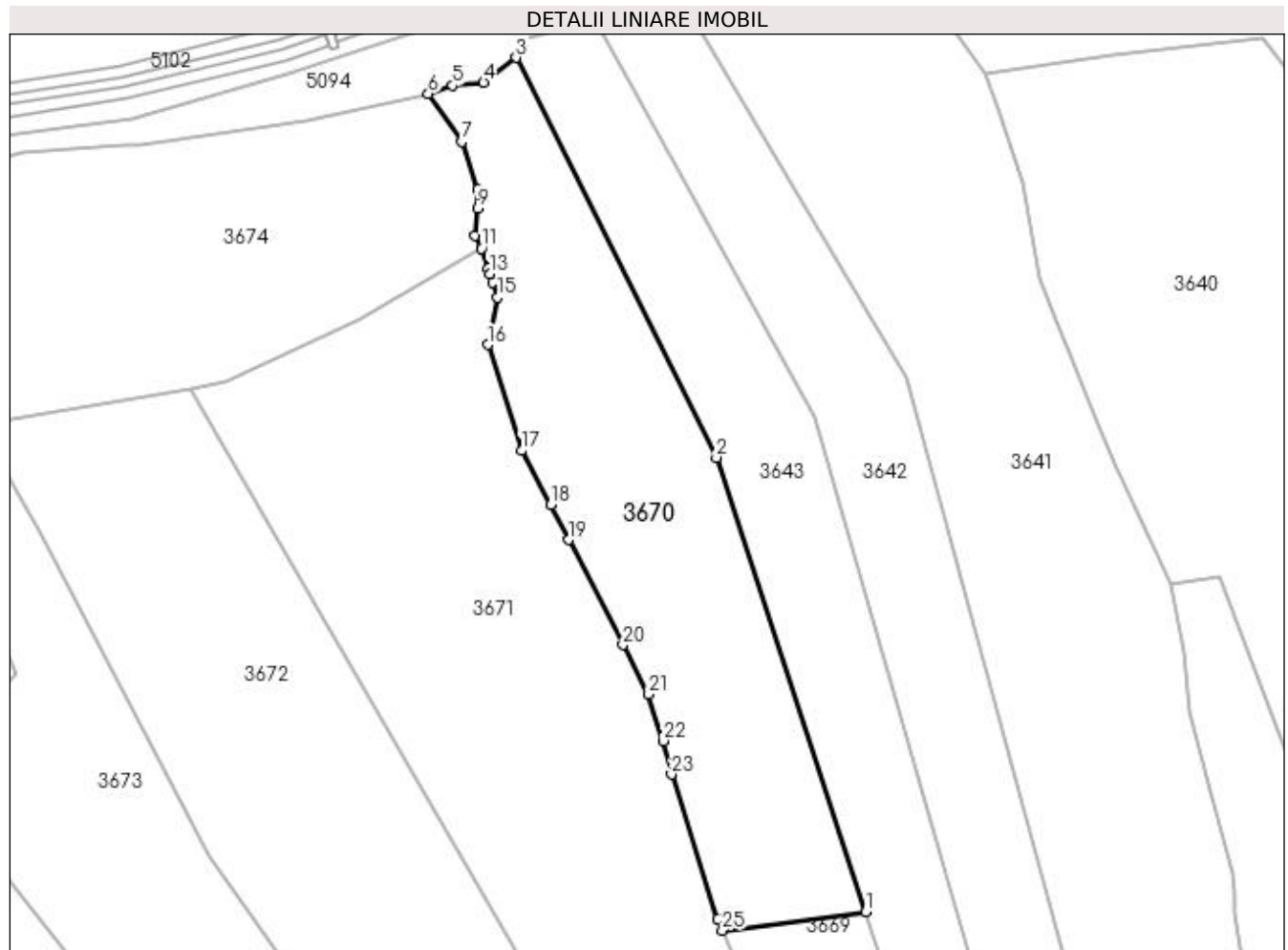
Inscrieri privind dezmembramintele dreptului de proprietate, drepturi reale de garanție și sarcini	Referințe
NU SUNT	

## Anexa Nr. 1 La Partea I

## Teren

Nr cadastral	Suprafața (mp)*	Observații / Referințe
	5.000	U.P. II, U.A. 99

\* Suprafața este determinată în planul de proiecție Stereo 70.



## Date referitoare la teren

Crt	Categorie folosință	Intra vilan	Suprafața (mp)	Tarla	Parcelă	Nr. topo	Observații / Referințe
1	padure	NU	5.000	-	-	-	

## Lungime Segmente

1) Valorile lungimilor segmentelor sunt obținute din proiecție în plan.

Punct început	X / Y	Punct sfârșit	X / Y	Lungime segment (** (m)
1	533.313,965 667.920,052	2	533.284,249 668.010,451	95.158
3	533.244,412 668.090,02	4	533.237,905 668.085,117	8.147
5	533.231,743 668.084,454	6	533.226,908 668.082,838	5.098
7	533.233,531 668.073,274	8	533.236,778 668.063,807	10.008
9	533.236,721 668.060,043	10	533.236,187 668.054,614	5.455

Punct început	X / Y	Punct sfârșit	X / Y	Lungime segment (** (m)
2	533.284,249 668.010,451	3	533.244,412 668.090,02	88.984
4	533.237,905 668.085,117	5	533.231,743 668.084,454	6.198
6	533.226,908 668.082,838	7	533.233,531 668.073,274	11.633
8	533.236,778 668.063,807	9	533.236,721 668.060,043	3.764
10	533.236,187 668.054,614	11	533.237,529 668.052,07	2.876



Punct început	X / Y	Punct sfârșit	X / Y	Lungime segment (** (m)
11	533.237,529 668.052,07	12	533.238,762 668.048,004	4.249
13	533.239,139 668.046,936	14	533.239,684 668.045,199	1.82
15	533.240,726 668.042,284	16	533.238,719 668.032,879	9.617
17	533.245,434 668.011,8	18	533.251,349 668.001,028	12.289
19	533.254,91 667.994,093	20	533.265,665 667.973,145	23.548
21	533.270,8 667.963,339	22	533.273,612 667.954,067	9.689
23	533.275,352 667.947,388	24	533.284,468 667.918,585	30.211
25	533.285,438 667.916,367	1	533.313,965 667.920,052	28.764

Punct început	X / Y	Punct sfârșit	X / Y	Lungime segment (** (m)
12	533.238,762 668.048,004	13	533.239,139 668.046,936	1.133
14	533.239,684 668.045,199	15	533.240,726 668.042,284	3.096
16	533.238,719 668.032,879	17	533.245,434 668.011,8	22.123
18	533.251,349 668.001,028	19	533.254,91 667.994,093	7.796
20	533.265,665 667.973,145	21	533.270,8 667.963,339	11.069
22	533.273,612 667.954,067	23	533.275,352 667.947,388	6.902
24	533.284,468 667.918,585	25	533.285,438 667.916,367	2.421

\*\* Lungimile segmentelor sunt determinate în planul de proiecție Stereo 70 și sunt rotunjite la 1 milimetru.

\*\*\* Distanța dintre puncte este formată din segmente cumulate ce sunt mai mici decât valoarea 1 milimetru.



**DATE DESPRE IMOBILUL NR. 3671**

Oficiul de Cadastru și Publicitate Imobiliară SUCEAVA  
 Biroul de Cadastru și Publicitate Imobiliară Campulung Moldovenesc

**A. Partea I. Descrierea imobilului**

TEREN Extravilan

Adresa: Jud. Suceava

Nr. Crt	Nr cadastral Nr. topografic	Suprafața* (mp)	Observații / Referințe
A1	35375	10.000	Sector cadastral:75 Teren neimprejmuit; Provenit din CF 35375, nr. cad. 35375

**B. Partea II. Proprietari și acte**

Inscrieri privitoare la dreptul de proprietate și alte drepturi reale		Referințe
<b>1760 / 04/05/1995</b>		
Act Notarial nr. CVC nr. 2400, din 04/05/1995 emis de Notariatul de stat local Campulung Moldovenesc;		
B1	Intabulare, drept de PROPRIETATE, dobandit prin Conventie, cota actuala 1/1 1) COSOVAN MIHAI 2) COSOVAN RODICA	A1

**C. Partea III. SARCINI .**

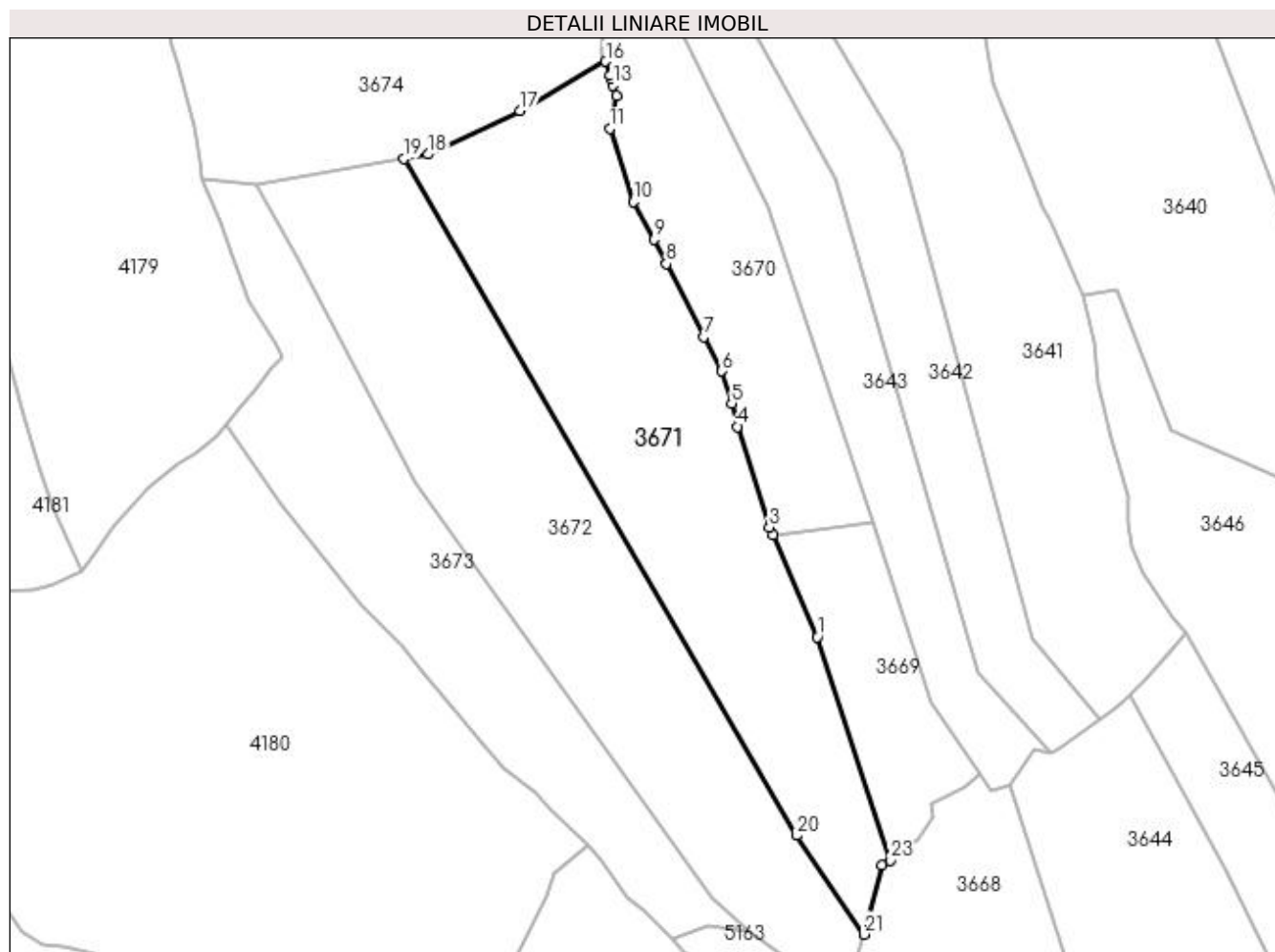
Inscrieri privind dezmembramintele dreptului de proprietate, drepturi reale de garanție și sarcini	Referințe
NU SUNT	

## Anexa Nr. 1 La Partea I

## Teren

Nr cadastral	Suprafața (mp)*	Observații / Referințe
35375	10.000	Provenit din CF 35375, nr. cad. 35375

\* Suprafața este determinată în planul de proiecție Stereo 70.



## Date referitoare la teren

Crt	Categorie folosință	Intravilan	Suprafața (mp)	Tarla	Parcelă	Nr. topo	Observații / Referințe
1	padure	NU	10.000	-	-	-	

## Lungime Segmente

1) Valorile lungimilor segmentelor sunt obținute din proiecție în plan.

Punct început	X / Y	Punct sfârșit	X / Y	Lungime segment (** (m)
1	533.298,247 667.887,148	2	533.285,438 667.916,367	31.903
3	533.284,468 667.918,585	4	533.275,352 667.947,388	30.211
5	533.273,612 667.954,067	6	533.270,8 667.963,339	9.689
7	533.265,665 667.973,145	8	533.254,91 667.994,093	23.548
9	533.251,349 668.001,028	10	533.245,434 668.011,8	12.289

Punct început	X / Y	Punct sfârșit	X / Y	Lungime segment (** (m)
2	533.285,438 667.916,367	3	533.284,468 667.918,585	2.421
4	533.275,352 667.947,388	5	533.273,612 667.954,067	6.902
6	533.270,8 667.963,339	7	533.265,665 667.973,145	11.069
8	533.254,91 667.994,093	9	533.251,349 668.001,028	7.796
10	533.245,434 668.011,8	11	533.238,719 668.032,879	22.123

Punct început	X / Y	Punct sfârșit	X / Y	Lungime segment (** (m)
11	533.238,719 668.032,879	12	533.240,726 668.042,284	9.617
13	533.239,684 668.045,199	14	533.239,139 668.046,936	1.82
15	533.238,762 668.048,004	16	533.237,529 668.052,07	4.249
17	533.213,045 668.037,874	18	533.186,621 668.025,471	29.19
19	533.179,732 668.024,275	20	533.292,163 667.830,129	224.351
21	533.311,548 667.801,842	22	533.316,873 667.821,626	20.488
23	533.319,048 667.823,068	1	533.298,247 667.887,148	67.372

Punct început	X / Y	Punct sfârșit	X / Y	Lungime segment (** (m)
12	533.240,726 668.042,284	13	533.239,684 668.045,199	3.096
14	533.239,139 668.046,936	15	533.238,762 668.048,004	1.133
16	533.237,529 668.052,07	17	533.213,045 668.037,874	28.302
18	533.186,621 668.025,471	19	533.179,732 668.024,275	6.992
20	533.292,163 667.830,129	21	533.311,548 667.801,842	34.292
22	533.316,873 667.821,626	23	533.319,048 667.823,068	2.61

\*\* Lungimile segmentelor sunt determinate în planul de proiecție Stereo 70 și sunt rotunjite la 1 milimetru.

\*\*\* Distanța dintre puncte este formată din segmente cumulate ce sunt mai mici decât valoarea 1 milimetru.



**DATE DESPRE IMOBILUL NR. 3672**

Oficiul de Cadastru și Publicitate Imobiliară SUCEAVA  
 Biroul de Cadastru și Publicitate Imobiliară Campulung Moldovenesc

**A. Partea I. Descrierea imobilului**

TEREN Extravilan

Adresa: Jud. Suceava

Nr. Crt	Nr cadastral Nr. topografic	Suprafața* (mp)	Observații / Referințe
A1	34513	10.000	Sector cadastral:75 Teren neimprejmuit; Provenit din CF 34513, nr. cad. 34513

**B. Partea II. Proprietari și acte**

Inscrieri privitoare la dreptul de proprietate și alte drepturi reale		Referințe
<b>12965 / 07/08/2019</b>		
Act Notarial nr. 128, din 31/03/1997 emis de Notar Public Horia Ilie Scraba;		
B1	Intabulare, drept de PROPRIETATE, dobandit prin Succesiune, cota actuala 1/1 1) COSOVAN RODICA	A1

**C. Partea III. SARCINI .**

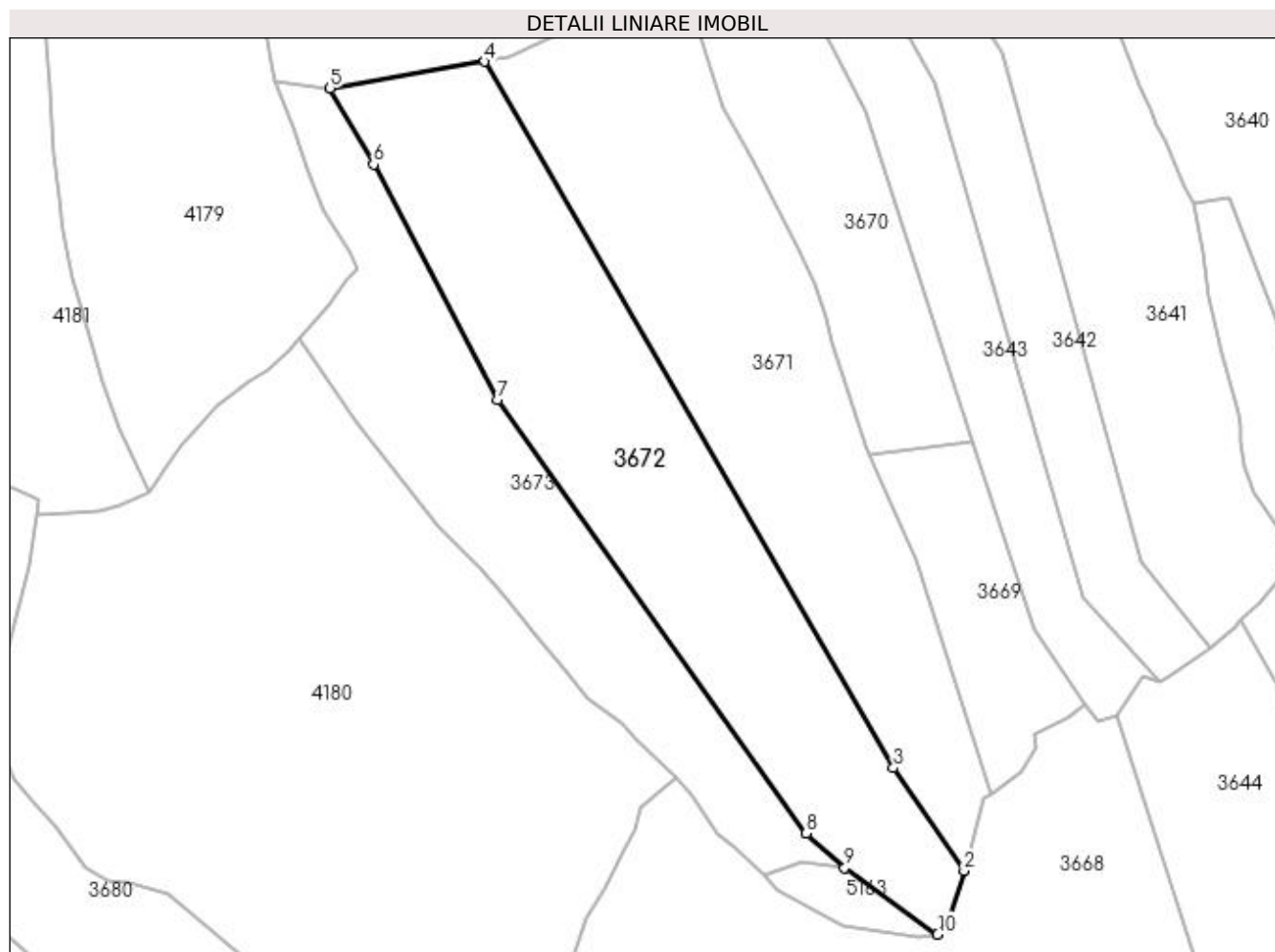
Inscrieri privind dezmembramintele dreptului de proprietate, drepturi reale de garanție și sarcini	Referințe
NU SUNT	

## Anexa Nr. 1 La Partea I

## Teren

Nr cadastral	Suprafața (mp)*	Observații / Referințe
34513	10.000	Provenit din CF 34513, nr. cad. 34513

\* Suprafața este determinată în planul de proiecție Stereo 70.



## Date referitoare la teren

Crt	Categorie folosință	Intra vilan	Suprafața (mp)	Tarla	Parcelă	Nr. topo	Observații / Referințe
1	padure	NU	10.000	-	-	-	

## Lungime Segmente

1) Valorile lungimilor segmentelor sunt obținute din proiecție în plan.

Punct început	X / Y	Punct sfârșit	X / Y	Lungime segment (** (m)
1	533.307,02 667.787,903	2	533.311,548 667.801,842	14.656
2	533.311,548 667.801,842	3	533.292,163 667.830,129	34.292
3	533.292,163 667.830,129	4	533.179,732 668.024,275	224.351
4	533.179,732 668.024,275	5	533.137,289 668.016,911	43.077
5	533.137,289 668.016,911	6	533.149,229 667.996,03	24.054



Punct început	X / Y	Punct sfârșit	X / Y	Lungime segment (** (m)
6	533.149,229 667.996,03	7	533.183,234 667.931,268	73.147
7	533.183,234 667.931,268	8	533.268,149 667.812,177	146.264
8	533.268,149 667.812,177	9	533.278,773 667.802,705	14.233
9	533.278,773 667.802,705	10	533.304,324 667.784,407	31.427
10	533.304,324 667.784,407	1	533.307,02 667.787,903	4.415

\*\* Lungimile segmentelor sunt determinate în planul de proiecție Stereo 70 și sunt rotunjite la 1 milimetru.

\*\*\* Distanța dintre puncte este formată din segmente cumulate ce sunt mai mici decât valoarea 1 milimetru.



**DATE DESPRE IMOBILUL NR. 3673**

Oficiul de Cadastru și Publicitate Imobiliară SUCEAVA  
Biroul de Cadastru și Publicitate Imobiliară Campulung Moldovenesc

**A. Partea I. Descrierea imobilului**

TEREN Extravilan

Adresa: Jud. Suceava

Nr. Crt	Nr cadastral Nr. topografic	Suprafața* (mp)	Observații / Referințe
A1	35374	6.700	Sector cadastral:75 Teren neimprejmuit; Provenict din CF 35374, nr. cad. 35374, U.P. II, U.A. 101

**B. Partea II. Proprietari și acte**

Inscrieri privitoare la dreptul de proprietate și alte drepturi reale		Referințe
<b>714 / 24/02/1935</b>		
Act Notarial nr. 1068, din 24/02/1995 emis de Notariatul de stat local Campulung Moldovenesc;		
B1	Intabulare, drept de PROPRIETATE, dobandit prin Conventie, cota actuala 1/1 1) COSOVAN MIHAI, Lipsă CNP 2) COSOVAN RODICA, Lipsa CNP, bun comun in devalmasie	A1

**C. Partea III. SARCINI .**

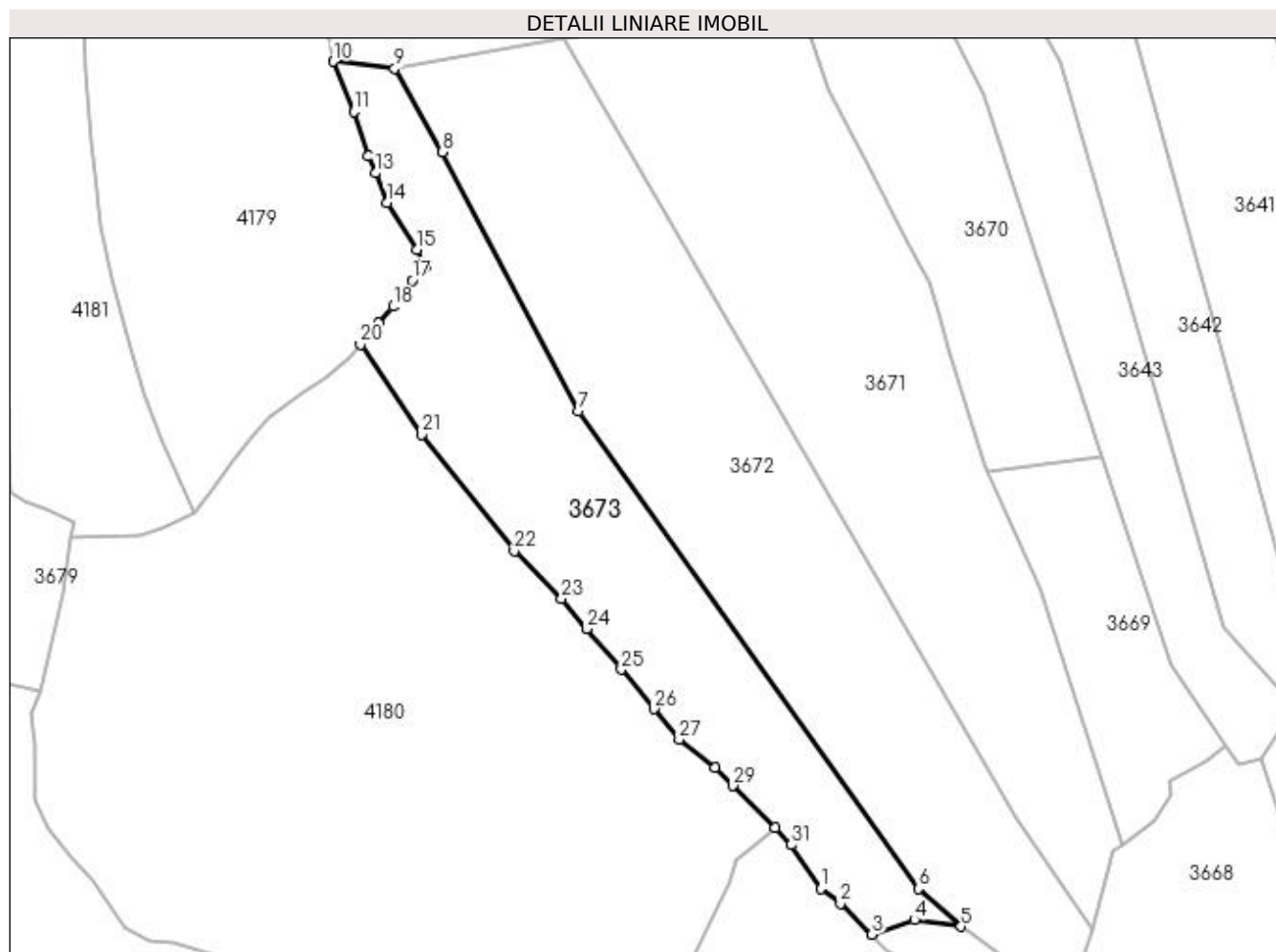
Inscrieri privind dezmembramintele dreptului de proprietate, drepturi reale de garanție și sarcini	Referințe
NU SUNT	

## Anexa Nr. 1 La Partea I

## Teren

Nr cadastral	Suprafața (mp)*	Observații / Referințe
35374	6.700	Provenit din CF 35374, nr. cad. 35374, U.P. II, U.A. 101

\* Suprafața este determinată în planul de proiecție Stereo 70.



## Date referitoare la teren

Crt	Categorie folosință	Intra vilan	Suprafața (mp)	Tarla	Parcelă	Nr. topo	Observații / Referințe
1	padure	NU	6.700	-	-	-	

## Lungime Segmente

1) Valorile lungimilor segmentelor sunt obținute din proiecție în plan.

Punct început	X / Y	Punct sfârșit	X / Y	Lungime segment (** (m)
1	533.243,704 667.812,176	2	533.248,63 667.808,464	6.168
3	533.256,54 667.800,736	4	533.267,104 667.804,318	11.155
5	533.278,773 667.802,705	6	533.268,149 667.812,177	14.233
7	533.183,234 667.931,268	8	533.149,229 667.996,03	73.147
9	533.137,289 668.016,911	10	533.121,908 668.018,635	15.477

Punct început	X / Y	Punct sfârșit	X / Y	Lungime segment (** (m)
2	533.248,63 667.808,464	3	533.256,54 667.800,736	11.058
4	533.267,104 667.804,318	5	533.278,773 667.802,705	11.78
6	533.268,149 667.812,177	7	533.183,234 667.931,268	146.264
8	533.149,229 667.996,03	9	533.137,289 668.016,911	24.054
10	533.121,908 668.018,635	11	533.127,052 668.006,057	13.589

Punct început	X / Y	Punct sfârșit	X / Y	Lungime segment (** (m))
11	533.127,052 668.006,057	12	533.130,788 667.995,042	11.631
13	533.132,488 667.990,774	14	533.135,331 667.983,368	7.933
15	533.142,89 667.971,752	16	533.145,016 667.967,446	4.802
17	533.141,63 667.964,002	18	533.136,887 667.957,483	8.062
19	533.133,199 667.953,376	20	533.128,73 667.947,948	7.031
21	533.144,068 667.925,464	22	533.167,129 667.896,413	37.091
23	533.178,967 667.884,617	24	533.185,284 667.877,06	9.85
25	533.193,919 667.866,879	26	533.202,045 667.857,0	12.792
27	533.208,326 667.849,358	28	533.217,257 667.842,304	11.381
29	533.221,687 667.837,845	30	533.232,261 667.827,392	14.869
31	533.236,319 667.823,056	1	533.243,704 667.812,176	13.15

Punct început	X / Y	Punct sfârșit	X / Y	Lungime segment (** (m))
12	533.130,788 667.995,042	13	533.132,488 667.990,774	4.594
14	533.135,331 667.983,368	15	533.142,89 667.971,752	13.859
16	533.145,016 667.967,446	17	533.141,63 667.964,002	4.83
18	533.136,887 667.957,483	19	533.133,199 667.953,376	5.52
20	533.128,73 667.947,948	21	533.144,068 667.925,464	27.217
22	533.167,129 667.896,413	23	533.178,967 667.884,617	16.712
24	533.185,284 667.877,06	25	533.193,919 667.866,879	13.35
26	533.202,045 667.857,0	27	533.208,326 667.849,358	9.892
28	533.217,257 667.842,304	29	533.221,687 667.837,845	6.286
30	533.232,261 667.827,392	31	533.236,319 667.823,056	5.939

\*\* Lungimile segmentelor sunt determinate în planul de proiecție Stereo 70 și sunt rotunjite la 1 milimetru.

\*\*\* Distanța dintre puncte este formată din segmente cumulate ce sunt mai mici decât valoarea 1 milimetru.



**DATE DESPRE IMOBILUL NR. 3674**

Oficiul de Cadastru și Publicitate Imobiliară SUCEAVA  
 Biroul de Cadastru și Publicitate Imobiliară Campulung Moldovenesc

**A. Partea I. Descrierea imobilului**

TEREN Necunoscut

Adresa: Loc. Pojorâta, Jud. Suceava

Nr. Crt	Nr cadastral Nr. topografic	Suprafața* (mp)	Observații / Referințe
A1		5.500	Sector cadastral:75 Teren imprejmuit; Provenit din CF 35904, nr.top. 545/11

**B. Partea II. Proprietari și acte**

Inscrieri privitoare la dreptul de proprietate și alte drepturi reale		Referințe
<b>1834 / 05/12/2001</b>		
Act Notarial nr. CVC nr. 2296, din 01/08/2000 emis de BNP Horia Ilie Scraba;		
B1	Intabulare, drept de PROPRIETATE bun comun, în devalmasie, dobandit prin Conventie, cota actuală 1/1 1) COSOVANU MIHAI, LIPSĂ CNP 2) COSOVANU RODICA, LIPSĂ CNP	A1

**C. Partea III. SARCINI .**

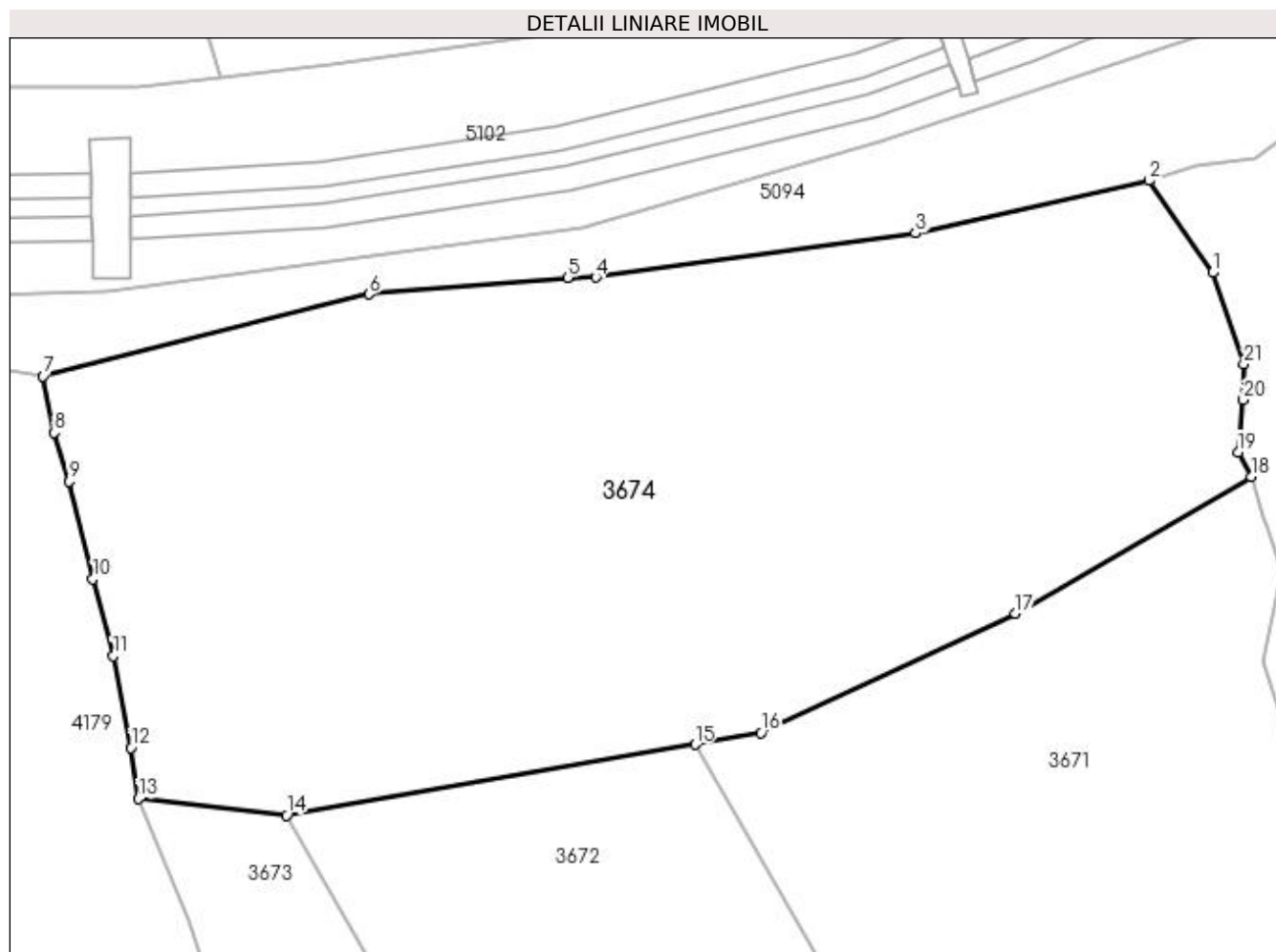
Inscrieri privind dezmembramintele dreptului de proprietate, drepturi reale de garanție și sarcini	Referințe
NU SUNT	

## Anexa Nr. 1 La Partea I

## Teren

Nr cadastral	Suprafața (mp)*	Observații / Referințe
	5.500	Provenit din CF 35904, nr.top. 545/11

\* Suprafața este determinată în planul de proiecție Stereo 70.



## Date referitoare la teren

Crt	Categorie folosință	Intravilan	Suprafața (mp)	Tarla	Parcelă	Nr. topo	Observații / Referințe
1	faneata	DA	583	-	-	-	
2	faneata	NU	4.917	-	-	-	

## Lungime Segmente

1) Valorile lungimilor segmentelor sunt obținute din proiecție în plan.

Punct început	X / Y	Punct sfârșit	X / Y	Lungime segment (** (m))
1	533.233,531 668.073,274	2	533.226,908 668.082,838	11.633
3	533.202,665 668.077,367	4	533.169,432 668.072,801	33.545
5	533.166,511 668.072,768	6	533.145,866 668.071,041	20.717
7	533.111,994 668.062,516	8	533.113,165 668.056,663	5.969

Punct început	X / Y	Punct sfârșit	X / Y	Lungime segment (** (m))
2	533.226,908 668.082,838	3	533.202,665 668.077,367	24.853
4	533.169,432 668.072,801	5	533.166,511 668.072,768	2.921
6	533.145,866 668.071,041	7	533.111,994 668.062,516	34.928
8	533.113,165 668.056,663	9	533.114,673 668.051,575	5.307



Punct început	X / Y	Punct sfârșit	X / Y	Lungime segment (** (m))
9	533.114,673 668.051,575	10	533.117,177 668.041,476	10.405
11	533.119,286 668.033,475	12	533.121,125 668.023,913	9.737
13	533.121,908 668.018,635	14	533.137,289 668.016,911	15.477
15	533.179,732 668.024,275	16	533.186,621 668.025,471	6.992
17	533.213,045 668.037,874	18	533.237,529 668.052,07	28.302
19	533.236,187 668.054,614	20	533.236,721 668.060,043	5.455
21	533.236,778 668.063,807	1	533.233,531 668.073,274	10.008

Punct început	X / Y	Punct sfârșit	X / Y	Lungime segment (** (m))
10	533.117,177 668.041,476	11	533.119,286 668.033,475	8.274
12	533.121,125 668.023,913	13	533.121,908 668.018,635	5.336
14	533.137,289 668.016,911	15	533.179,732 668.024,275	43.077
16	533.186,621 668.025,471	17	533.213,045 668.037,874	29.19
18	533.237,529 668.052,07	19	533.236,187 668.054,614	2.876
20	533.236,721 668.060,043	21	533.236,778 668.063,807	3.764

\*\* Lungimile segmentelor sunt determinate în planul de proiecție Stereo 70 și sunt rotunjite la 1 milimetru.

\*\*\* Distanța dintre puncte este formată din segmente cumulate ce sunt mai mici decât valoarea 1 milimetru.



**DATE DESPRE IMOBILUL NR. 3675**

Oficiul de Cadastru și Publicitate Imobiliară SUCEAVA  
Biroul de Cadastru și Publicitate Imobiliară Campulung Moldovenesc

**A. Partea I. Descrierea imobilului**

TEREN Necunoscut

Adresa: Loc. Pojorâta, Jud. Suceava

Nr. Crt	Nr cadastral Nr. topografic	Suprafața* (mp)	Observații / Referințe
A1		10.000	Sector cadastral:75 Teren neimprejmuit; U.P. II, U.A. 100, 101

**B. Partea II. Proprietari și acte**

Inscrieri privitoare la dreptul de proprietate și alte drepturi reale	Referințe
<b>3675 / 08/12/2022</b>	
Act Administrativ nr. Titlu de proprietate nr. 451, din 16/11/1994 emis de Comisia Județeană Suceava;	
B1	A1
Intabulare, drept de PROPRIETATE, dobândit prin Reconstituire, cota actuala 1/1	
1) ANDRONICESCU MARIA, LIPSĂ CNP 2) CÂRLOANTĂ ELENA, LIPSĂ CNP 3) DANCIU SILVIA 4) DANCIU VIORICA, LIPSĂ CNP 5) FRÎNCUL ELISAVETA DEFUNCT:Da 6) PITICAR MARIA, LIPSĂ CNP 7) STRĂJERIU DUMITRU DEFUNCT:Da 8) STRĂJERIU PETRU 9) STRAJERU DRAGOȘ, LIPSĂ CNP 10) ZUGRAV ROZALIA, LIPSĂ CNP	

**C. Partea III. SARCINI .**

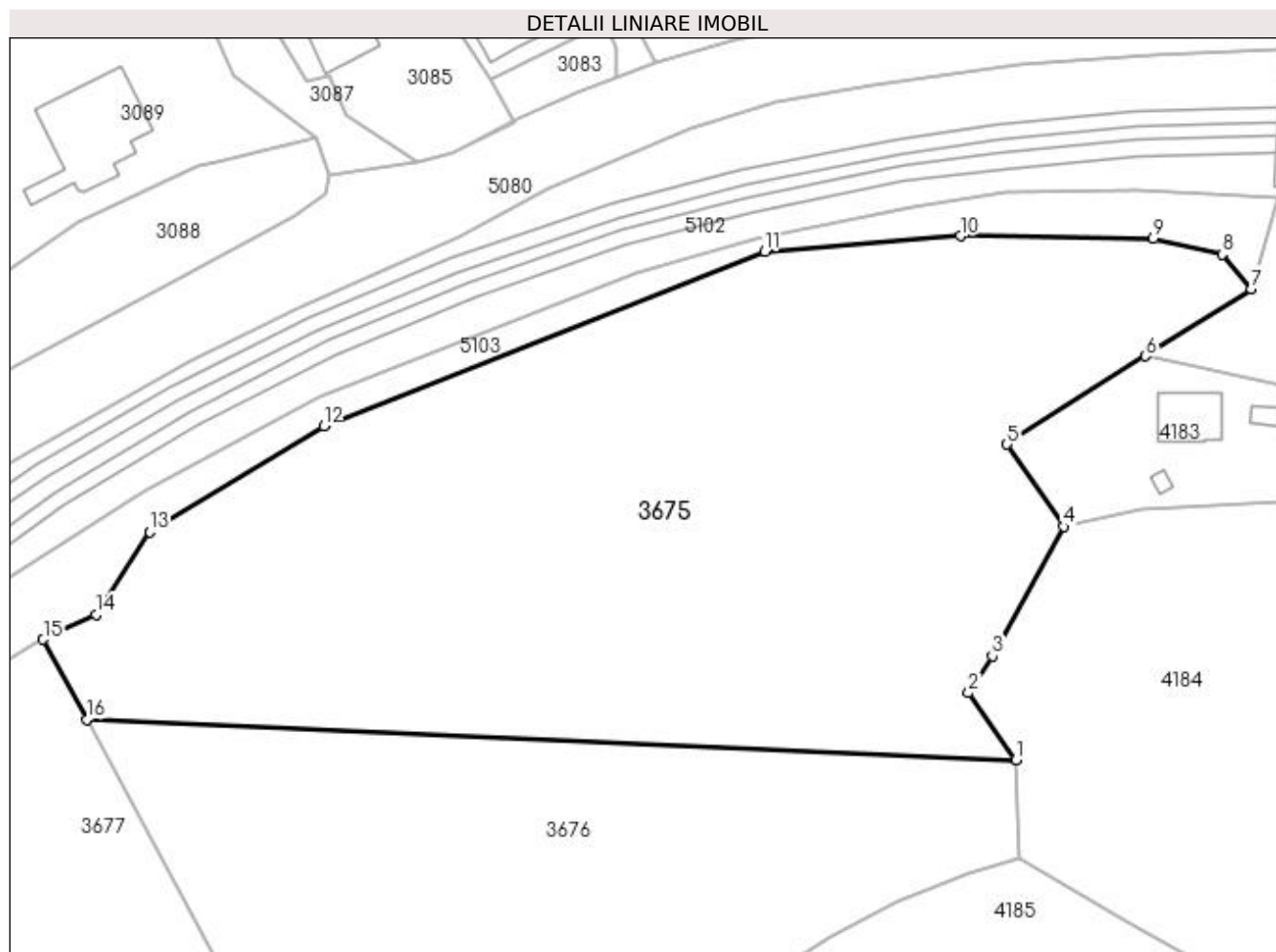
Inscrieri privind dezmembramintele dreptului de proprietate, drepturi reale de garanție și sarcini	Referințe
NU SUNT	

## Anexa Nr. 1 La Partea I

## Teren

Nr cadastral	Suprafața (mp)*	Observații / Referințe
	10.000	U.P. II, U.A. 100, 101

\* Suprafața este determinată în planul de proiecție Stereo 70.



## Date referitoare la teren

Crt	Categorie folosință	Intravilan	Suprafața (mp)	Tarla	Parcelă	Nr. topo	Observații / Referințe
1	padure	DA	6.378	-	-	-	
2	padure	NU	3.622	-	-	-	

## Lungime Segmente

1) Valorile lungimilor segmentelor sunt obținute din proiecție în plan.

Punct început	X / Y	Punct sfârșit	X / Y	Lungime segment (** (m)
1	532.922,456 667.983,519	2	532.914,865 667.994,276	13.166
2	532.914,865 667.994,276	3	532.918,685 668.000,215	7.061
3	532.918,685 668.000,215	4	532.930,145 668.021,002	23.737
4	532.930,145 668.021,002	5	532.921,058 668.034,181	16.008

Punct început	X / Y	Punct sfârșit	X / Y	Lungime segment (** (m)
5	532.921,058 668.034,181	6	532.943,298 668.048,357	26.374
6	532.943,298 668.048,357	7	532.960,28 668.059,182	20.139
7	532.960,28 668.059,182	8	532.955,612 668.064,697	7.225
8	532.955,612 668.064,697	9	532.944,576 668.067,242	11.326
9	532.944,576 668.067,242	10	532.913,592 668.067,667	30.987
10	532.913,592 668.067,667	11	532.882,183 668.065,121	31.512
11	532.882,183 668.065,121	12	532.811,301 668.037,122	76.212
12	532.811,301 668.037,122	13	532.783,288 668.020,154	32.751
13	532.783,288 668.020,154	14	532.774,719 668.006,903	15.78
14	532.774,719 668.006,903	15	532.766,205 668.002,873	9.42
15	532.766,205 668.002,873	16	532.773,188 667.990,02	14.627
16	532.773,188 667.990,02	1	532.922,456 667.983,519	149.41

\*\* Lungimile segmentelor sunt determinate în planul de proiecție Stereo 70 și sunt rotunjite la 1 milimetru.

\*\*\* Distanța dintre puncte este formată din segmente cumulate ce sunt mai mici decât valoarea 1 milimetru.



**DATE DESPRE IMOBILUL NR. 3676**

Oficiul de Cadastru și Publicitate Imobiliară SUCEAVA  
 Biroul de Cadastru și Publicitate Imobiliară Campulung Moldovenesc

**A. Partea I. Descrierea imobilului**

TEREN Necunoscut

Adresa: Loc. Pojorâta, Jud. Suceava

Nr. Crt	Nr cadastral Nr. topografic	Suprafața* (mp)	Observații / Referințe
A1		10.000	Sector cadastral:75 Teren neimprejmuit; U.P. II, U.A. 101

**B. Partea II. Proprietari și acte**

Inscrieri privitoare la dreptul de proprietate și alte drepturi reale	Referințe
<b>3676 / 08/12/2022</b>	
Act Administrativ nr. Titlu de proprietate nr. 382, din 15/11/1993 emis de Comisia Județeană Suceava;	
B1	A1
Intabulare, drept de PROPRIETATE, dobândit prin Reconstituire, cota actuala 1/1	
1) ANDRONICESCU MARIA, LIPSĂ CNP 2) CÂRLOANTĂ ELENA, LIPSĂ CNP 3) DANJI VIORICA, LIPSĂ CNP 4) DANCIU SILVIA 5) FRÎNCUL ELISAVETA DEFUNCT:Da 6) PITICAR MARIA, LIPSĂ CNP 7) STRAJER DRAGOS, LIPSĂ CNP 8) STRAJER GH., LIPSĂ CNP 9) STRĂJERIU DUMITRU DEFUNCT:Da 10) STRĂJERIU PETRU 11) ZUGRAV ROZALIA	

**C. Partea III. SARCINI .**

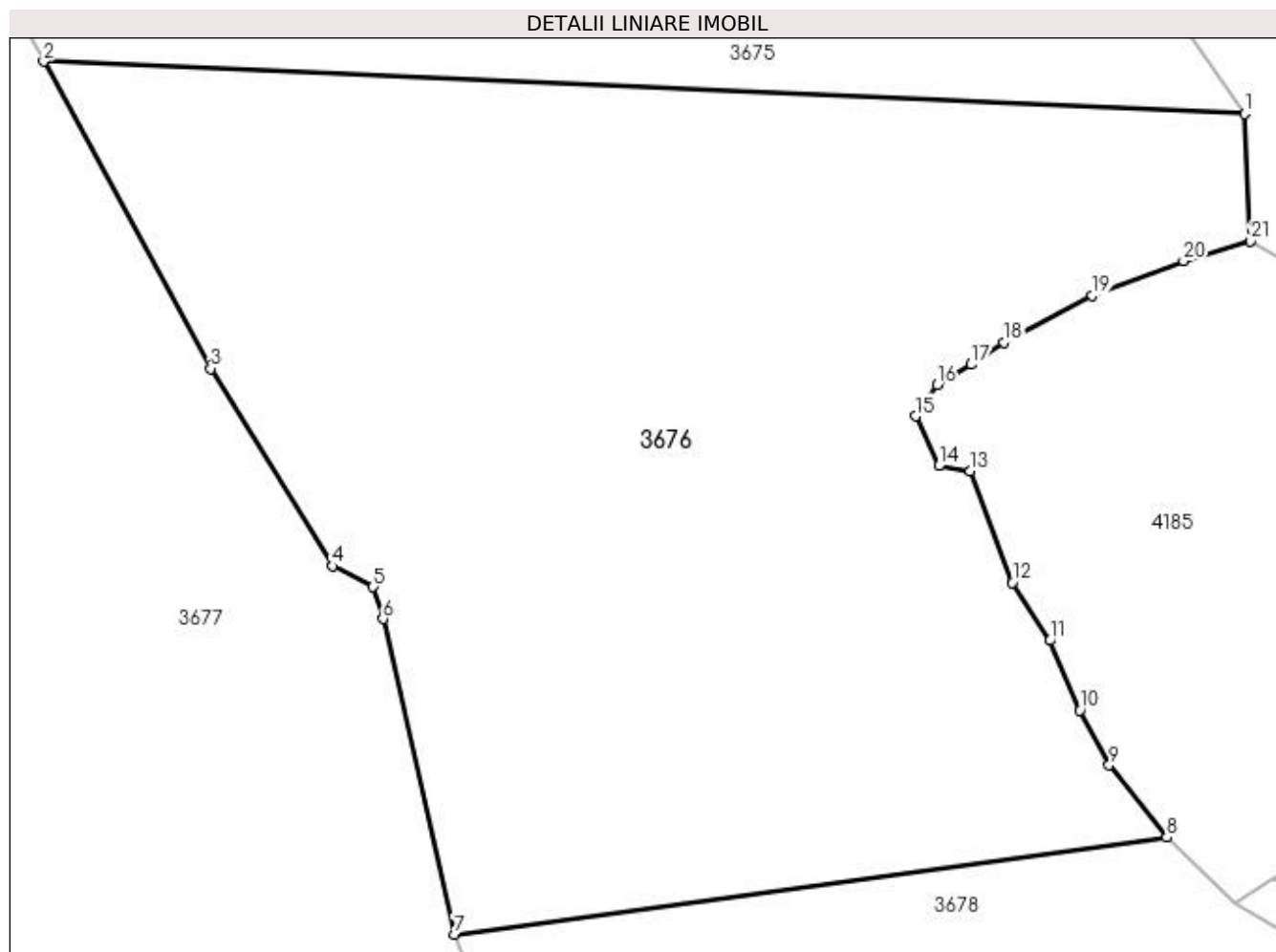
Inscrieri privind dezmembramentele dreptului de proprietate, drepturi reale de garanție și sarcini	Referințe
NU SUNT	

## Anexa Nr. 1 La Partea I

## Teren

Nr cadastral	Suprafața (mp)*	Observații / Referințe
	10.000	U.P. II, U.A. 101

\* Suprafața este determinată în planul de proiecție Stereo 70.



## Date referitoare la teren

Crt	Categorie folosință	Intra vilan	Suprafața (mp)	Tarla	Parcelă	Nr. topo	Observații / Referințe
1	padure	DA	658	-	-	-	
2	padure	NU	9.342	-	-	-	

## Lungime Segmente

1) Valorile lungimilor segmentelor sunt obținute din proiecție în plan.

Punct început	X / Y	Punct sfârșit	X / Y	Lungime segment (** (m)
1	532.922,456 667.983,519	2	532.773,188 667.990,02	149.41
3	532.793,916 667.951,87	4	532.809,082 667.927,34	28.84
5	532.814,133 667.924,765	6	532.815,349 667.920,79	4.157
7	532.824,216 667.881,59	8	532.912,776 667.893,631	89.375

Punct început	X / Y	Punct sfârșit	X / Y	Lungime segment (** (m)
2	532.773,188 667.990,02	3	532.793,916 667.951,87	43.417
4	532.809,082 667.927,34	5	532.814,133 667.924,765	5.669
6	532.815,349 667.920,79	7	532.824,216 667.881,59	40.19
8	532.912,776 667.893,631	9	532.905,613 667.902,606	11.483



Punct început	X / Y	Punct sfârșit	X / Y	Lungime segment (** (m)
9	532.905,613 667.902,606	10	532.901,979 667.909,42	7.722
11	532.898,259 667.918,094	12	532.893,58 667.925,291	8.584
13	532.888,283 667.939,165	14	532.884,433 667.939,793	3.901
15	532.881,548 667.945,964	16	532.884,22 667.949,882	4.742
17	532.888,453 667.952,372	18	532.892,52 667.955,149	4.925
19	532.903,522 667.960,94	20	532.914,844 667.965,251	12.115
21	532.923,176 667.967,733	1	532.922,456 667.983,519	15.802

Punct început	X / Y	Punct sfârșit	X / Y	Lungime segment (** (m)
10	532.901,979 667.909,42	11	532.898,259 667.918,094	9.438
12	532.893,58 667.925,291	13	532.888,283 667.939,165	14.851
14	532.884,433 667.939,793	15	532.881,548 667.945,964	6.812
16	532.884,22 667.949,882	17	532.888,453 667.952,372	4.911
18	532.892,52 667.955,149	19	532.903,522 667.960,94	12.433
20	532.914,844 667.965,251	21	532.923,176 667.967,733	8.694

\*\* Lungimile segmentelor sunt determinate în planul de proiecție Stereo 70 și sunt rotunjite la 1 milimetru.

\*\*\* Distanța dintre puncte este formată din segmente cumulate ce sunt mai mici decât valoarea 1 milimetru.



**DATE DESPRE IMOBILUL NR. 3677**

Oficiul de Cadastru și Publicitate Imobiliară SUCEAVA  
 Biroul de Cadastru și Publicitate Imobiliară Campulung Moldovenesc

**A. Partea I. Descrierea imobilului**

TEREN Necunoscut

Adresa: Loc. Pojorâta, Jud. Suceava

Nr. Crt	Nr cadastral Nr. topografic	Suprafața* (mp)	Observații / Referințe
A1		16.234	Sector cadastral:75 Teren neimprejmuit; U.P. II, U.A. 162PP, 162AA1%

**Construcții**

Crt	Nr cadastral Nr. topografic	Adresa	Observații / Referințe
A1.1		Loc. Pojorâta, Jud. Suceava	Nr. niveluri:1; S. construita la sol:48 mp; S. construita desfasurata:48 mp; Anexă, P

**B. Partea II. Proprietari și acte**

Inscrieri privitoare la dreptul de proprietate și alte drepturi reale		Referințe
<b>3677 / 08/12/2022</b>		
Act Normativ nr. Hotărâre nr. 1705, din 29/11/2006 emis de Guvernul României;		
B1	Intabulare, drept de PROPRIETATE, dobandit prin Lege, cota actuala 1/1 1) STATUL ROMÂN - DOMENIUL PUBLIC, CIF:999999999999, LIPSĂ CUI/CIF	A1
Act Normativ nr. Hotărâre nr. 1705, din 29/11/2006 emis de Guvernul României (Act Normativ: Anexa nr. 3 - Inventarul centralizat al bunurilor din domeniul public al Statului, poziția nr. 1364; Act Normativ: Ordin Ministru nr. 496 din 09.03.2016 și Aviz CTAS nr. 140 din 04.06.2015 emise de Ministerul Apelor și Pădurilor; Act Administrativ; Declarație nr. 19147 din 12.12.2022 emis de Direcția Silvică Suceava.);		
B2	Intabulare, drept de ADMINISTRARE, dobandit prin Lege, cota actuala 1/1 1) REGIA NAȚIONALĂ A PĂDURILOR ROMSILVA RA, CIF:1590120, PRIN DIRECȚIA SILVICĂ SUCEAVA, CUI 714140, JUD. SUCEAVA, MUN. SUCEAVA, BLD. 1 MAI, NR.6	A1
Act Administrativ nr. Adeverință nr. 1700, din 02/11/2022 emis de Primăria Comunei Pojorâta;		
B3	Intabulare, drept de PROPRIETATE, dobandit prin Lege, cota actuala 1/1 1) REGIA NAȚIONALĂ A PĂDURILOR ROMSILVA RA, CIF:1590120, PRIN DIRECȚIA SILVICĂ SUCEAVA, CUI 714140, JUD. SUCEAVA, MUN. SUCEAVA, BLD. 1 MAI, NR.6	A1.1

**C. Partea III. SARCINI .**

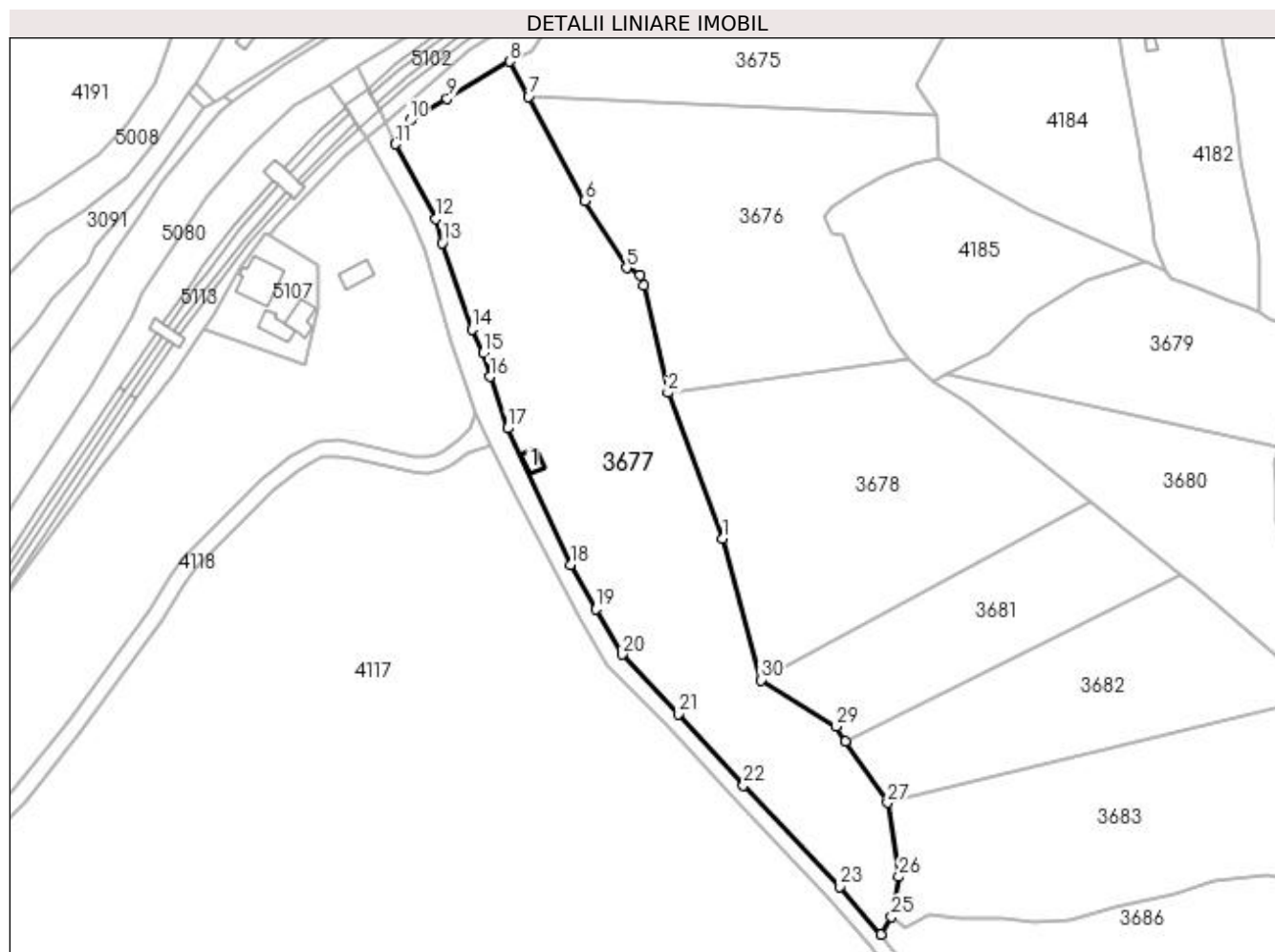
Inscrieri privind dezmembramintele dreptului de proprietate, drepturi reale de garanție și sarcini	Referințe
NU SUNT	

## Anexa Nr. 1 La Partea I

## Teren

Nr cadastral	Suprafața (mp)*	Observații / Referințe
	16.234	U.P. II, U.A. 162PP, 162AA1%

\* Suprafața este determinată în planul de proiecție Stereo 70.



## Date referitoare la teren

Crt	Categorie folosință	Intra vilan	Suprafața (mp)	Tarla	Parcelă	Nr. topo	Observații / Referințe
1	padure	DA	3.755	-	-	-	
2	padure	NU	12.479	-	-	-	

## Date referitoare la construcții

Crt	Număr	Destinație construcție	Supraf. (mp)	Situație juridică	Observații / Referințe
A1.1		construcții anexa	48	Cu acte	Nr. niveluri:1; S. construita la sol:48 mp; S. construita desfasurata:48 mp; Anexă, P

## Lungime Segmente

1) Valorile lungimilor segmentelor sunt obținute din proiecție în plan.

Punct început	X / Y	Punct sfârșit	X / Y	Lungime segment (** (m)
1	532.844,367 667.828,267	2	532.824,216 667.881,59	57.004
3	532.815,349 667.920,79	4	532.814,133 667.924,765	4.157
5	532.809,082 667.927,34	6	532.793,916 667.951,87	28.84

Punct început	X / Y	Punct sfârșit	X / Y	Lungime segment (** (m)
2	532.824,216 667.881,59	3	532.815,349 667.920,79	40.19
4	532.814,133 667.924,765	5	532.809,082 667.927,34	5.669
6	532.793,916 667.951,87	7	532.773,188 667.990,02	43.417

Punct început	X / Y	Punct sfârșit	X / Y	Lungime segment (** (m)
7	532.773,188 667.990,02	8	532.766,205 668.002,873	14.627
9	532.743,319 667.989,377	10	532.729,766 667.981,213	15.822
11	532.724,39 667.972,68	12	532.739,321 667.945,239	31.24
13	532.741,592 667.936,469	14	532.752,405 667.904,761	33.501
15	532.756,575 667.896,24	16	532.758,967 667.887,458	9.102
17	532.765,517 667.868,561	18	532.788,607 667.818,57	55.066
19	532.797,945 667.802,314	20	532.807,617 667.785,804	19.134
21	532.828,023 667.763,961	22	532.851,97 667.737,838	35.438
23	532.887,299 667.700,798	24	532.902,376 667.683,289	23.106
25	532.906,226 667.689,649	26	532.908,863 667.704,335	14.921
27	532.904,719 667.731,443	28	532.889,425 667.754,1	27.336
29	532.885,825 667.759,432	30	532.858,325 667.776,376	32.301

Punct început	X / Y	Punct sfârșit	X / Y	Lungime segment (** (m)
8	532.766,205 668.002,873	9	532.743,319 667.989,377	26.569
10	532.729,766 667.981,213	11	532.724,39 667.972,68	10.085
12	532.739,321 667.945,239	13	532.741,592 667.936,469	9.059
14	532.752,405 667.904,761	15	532.756,575 667.896,24	9.487
16	532.758,967 667.887,458	17	532.765,517 667.868,561	20.0
18	532.788,607 667.818,57	19	532.797,945 667.802,314	18.747
20	532.807,617 667.785,804	21	532.828,023 667.763,961	29.892
22	532.851,97 667.737,838	23	532.887,299 667.700,798	51.187
24	532.902,376 667.683,289	25	532.906,226 667.689,649	7.435
26	532.908,863 667.704,335	27	532.904,719 667.731,443	27.423
28	532.889,425 667.754,1	29	532.885,825 667.759,432	6.434
30	532.858,325 667.776,376	1	532.844,367 667.828,267	53.735

\*\* Lungimile segmentelor sunt determinate în planul de proiecție Stereo 70 și sunt rotunjite la 1 milimetru.

\*\*\* Distanța dintre puncte este formată din segmente cumulate ce sunt mai mici decât valoarea 1 milimetru.



**DATE DESPRE IMOBILUL NR. 3678**

Oficiul de Cadastru și Publicitate Imobiliară SUCEAVA  
 Biroul de Cadastru și Publicitate Imobiliară Campulung Moldovenesc

**A. Partea I. Descrierea imobilului**

TEREN Extravilan

Adresa: Jud. Suceava

Nr. Crt	Nr cadastral Nr. topografic	Suprafața* (mp)	Observații / Referințe
A1		10.000	Sector cadastral:75 Teren neimprejmuit; U.P. II, U.A. 101

**B. Partea II. Proprietari și acte**

Inscrieri privitoare la dreptul de proprietate și alte drepturi reale		Referințe
<b>3678 / 08/12/2022</b>		
Act Administrativ nr. Titlu de proprietate nr. 76, din 08/03/1993 emis de Comisia Județeană Suceava;		
B1	Intabulare, drept de PROPRIETATE, dobandit prin Reconstituire, cota actuala 1/1 1) FLOCEA ILIE, LIPSĂ CNP	A1

**C. Partea III. SARCINI .**

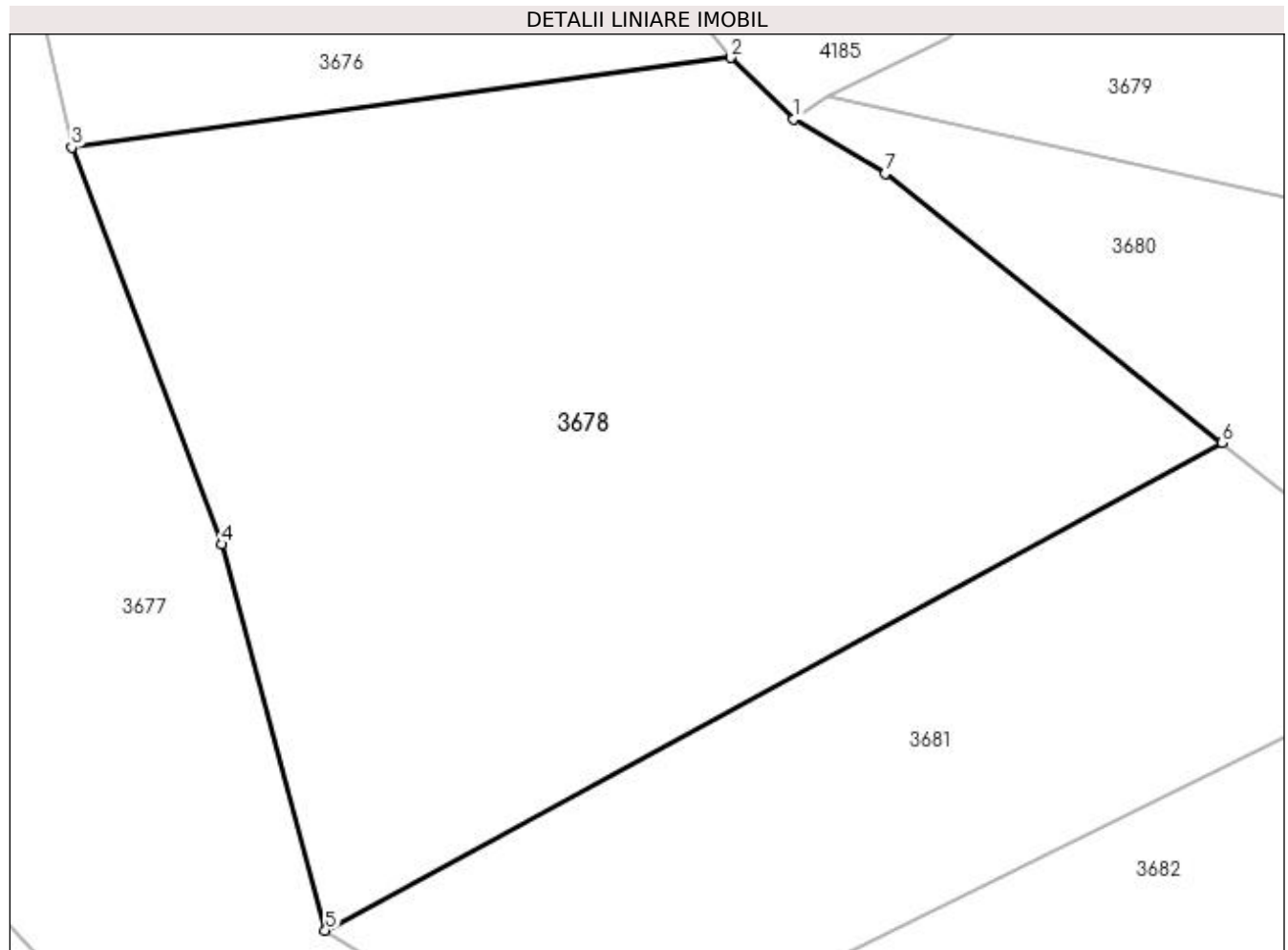
Inscrieri privind dezmembramintele dreptului de proprietate, drepturi reale de garanție și sarcini	Referințe
NU SUNT	

## Anexa Nr. 1 La Partea I

## Teren

Nr cadastral	Suprafața (mp)*	Observații / Referințe
	10.000	U.P. II, U.A. 101

\* Suprafața este determinată în planul de proiecție Stereo 70.



## Date referitoare la teren

Crt	Categorie folosință	Intra vilan	Suprafața (mp)	Tarla	Parcelă	Nr. topo	Observații / Referințe
1	padure	NU	10.000	-	-	-	

## Lungime Segmente

1) Valorile lungimilor segmentelor sunt obținute din proiecție în plan.

Punct început	X / Y	Punct sfârșit	X / Y	Lungime segment (** (m)
1	532.921,272 667.885,348	2	532.912,776 667.893,631	11.866
2	532.912,776 667.893,631	3	532.824,216 667.881,59	89.375
3	532.824,216 667.881,59	4	532.844,367 667.828,267	57.004
4	532.844,367 667.828,267	5	532.858,325 667.776,376	53.735
5	532.858,325 667.776,376	6	532.978,886 667.841,915	137.224



Punct început	X / Y	Punct sfârșit	X / Y	Lungime segment (** (m)
6	532.978,886 667.841,915	7	532.933,568 667.878,038	57.953
7	532.933,568 667.878,038	1	532.921,272 667.885,348	14.305

\*\* Lungimile segmentelor sunt determinate în planul de proiecție Stereo 70 și sunt rotunjite la 1 milimetru.

\*\*\* Distanța dintre puncte este formată din segmente cumulate ce sunt mai mici decât valoarea 1 milimetru.



**DATE DESPRE IMOBILUL NR. 3679**

Oficiul de Cadastru și Publicitate Imobiliară SUCEAVA  
Biroul de Cadastru și Publicitate Imobiliară Campulung Moldovenesc

**A. Partea I. Descrierea imobilului**

TEREN Extravilan

Adresa: Jud. Suceava

Nr. Crt	Nr cadastral Nr. topografic	Suprafața* (mp)	Observații / Referințe
A1	35182	5.000	Sector cadastral:75 Teren neimprejmuit; Provenit din CF 35182, nr. top. 3607/12, U.P. II, U.A. 101

**B. Partea II. Proprietari și acte**

Inscrieri privitoare la dreptul de proprietate și alte drepturi reale		Referințe
<b>16554 / 21/10/2021</b>		
Act Notarial nr. Certificat de moștenitor suplimentar nr. 75, din 18/10/2021 emis de Taran Liliana;		
B1	Intabulare, drept de PROPRIETATE, dobandit prin Succesiune, cota actuala 1/2 1) DANJI ION	A1
<b>1366 / 26/01/2022</b>		
Act Notarial nr. 120, din 25/01/2022 emis de Taran Liliana;		
B2	Intabulare, drept de PROPRIETATE bun propriu, dobandit prin Conventie, cota actuala 1/2 1) DANJI ION	A1

**C. Partea III. SARCINI .**

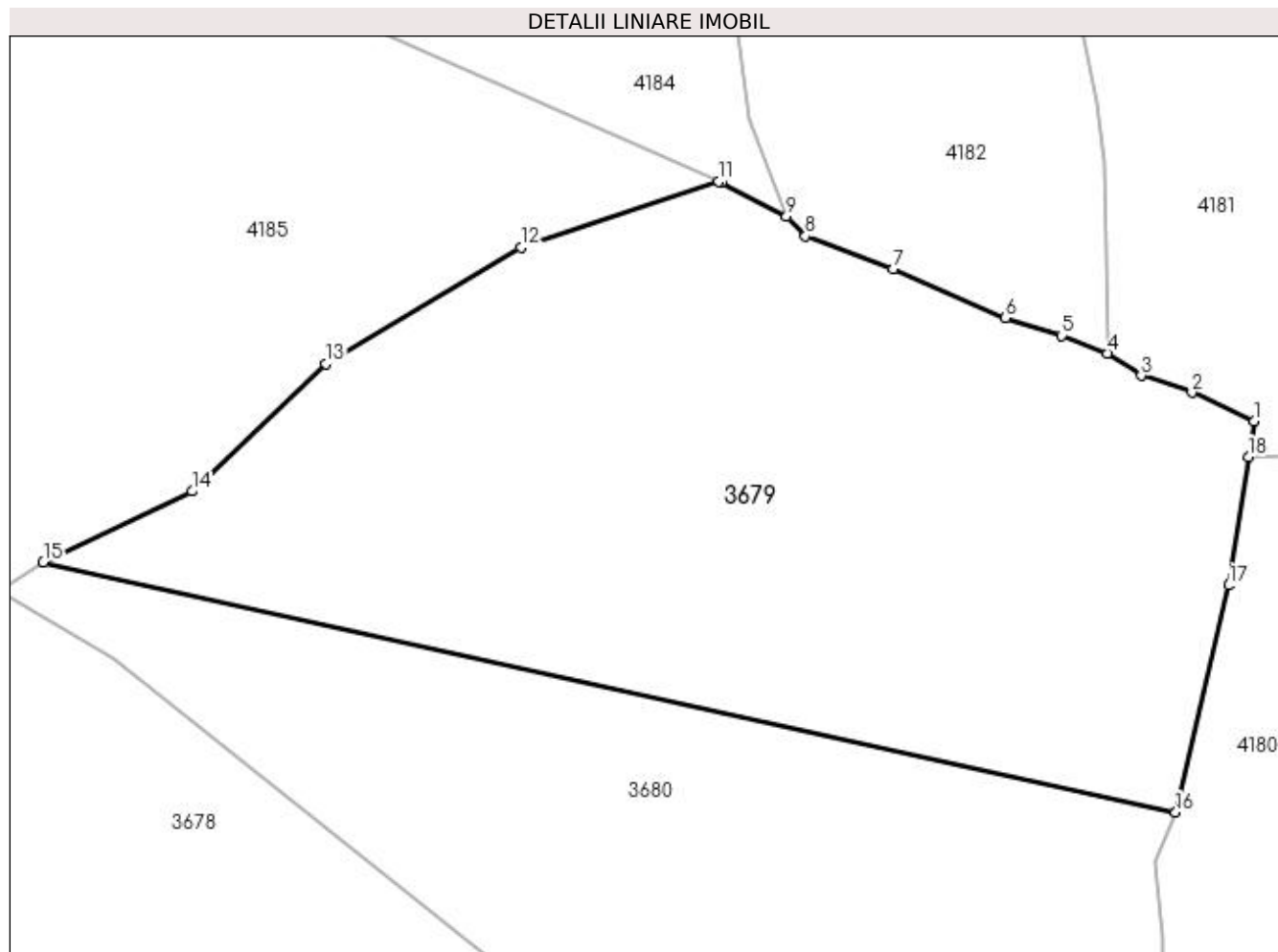
Inscrieri privind dezmembramintele dreptului de proprietate, drepturi reale de garanție și sarcini	Referințe
NU SUNT	

## Anexa Nr. 1 La Partea I

## Teren

Nr cadastral	Suprafața (mp)*	Observații / Referințe
35182	5.000	Provenit din CF 35182, nr. top. 3607/12, U.P. II, U.A. 101

\* Suprafața este determinată în planul de proiecție Stereo 70.



## Date referitoare la teren

Crt	Categorie folosință	Intra vilan	Suprafața (mp)	Tarla	Parcelă	Nr. topo	Observații / Referințe
1	padure	NU	5.000	-	-	-	

## Lungime Segmente

1) Valorile lungimilor segmentelor sunt obținute din proiecție în plan.

Punct început	X / Y	Punct sfârșit	X / Y	Lungime segment (** (m)
1	533.057,081 667.903,724	2	533.050,358 667.906,812	7.398
2	533.050,358 667.906,812	3	533.044,871 667.908,64	5.783
3	533.044,871 667.908,64	4	533.041,191 667.911,068	4.409
4	533.041,191 667.911,068	5	533.036,229 667.912,988	5.321
5	533.036,229 667.912,988	6	533.030,163 667.914,895	6.359

Punct început	X / Y	Punct sfârșit	X / Y	Lungime segment (** (m)
6	533.030,163 667.914,895	7	533.017,988 667.920,198	13.28
7	533.017,988 667.920,198	8	533.008,516 667.923,768	10.122
8	533.008,516 667.923,768	9	533.006,45 667.925,9	2.969
9	533.006,45 667.925,9	10	532.999,395 667.929,525	7.932
10	532.999,395 667.929,525	11	532.999,107 667.929,651	0.314
11	532.999,107 667.929,651	12	532.977,693 667.922,518	22.571
12	532.977,693 667.922,518	13	532.956,535 667.909,944	24.612
13	532.956,535 667.909,944	14	532.942,083 667.896,147	19.98
14	532.942,083 667.896,147	15	532.925,964 667.888,442	17.866
15	532.925,964 667.888,442	16	533.048,605 667.861,361	125.595
16	533.048,605 667.861,361	17	533.054,324 667.885,938	25.234
17	533.054,324 667.885,938	18	533.056,48 667.899,848	14.076
18	533.056,48 667.899,848	1	533.057,081 667.903,724	3.922

\*\* Lungimile segmentelor sunt determinate în planul de proiecție Stereo 70 și sunt rotunjite la 1 milimetru.

\*\*\* Distanța dintre puncte este formată din segmente cumulate ce sunt mai mici decât valoarea 1 milimetru.



**DATE DESPRE IMOBILUL NR. 3680**

Oficiul de Cadastru și Publicitate Imobiliară SUCEAVA  
Biroul de Cadastru și Publicitate Imobiliară Campulung Moldovenesc

**A. Partea I. Descrierea imobilului**

TEREN Extravilan

Adresa: Jud. Suceava

Nr. Crt	Nr cadastral Nr. topografic	Suprafața* (mp)	Observații / Referințe
A1		7.500	Sector cadastral:75 Teren neimprejmuit; U.P. II, U.A. 101

**B. Partea II. Proprietari și acte**

Inscrieri privitoare la dreptul de proprietate și alte drepturi reale	Referințe
<b>3680 / 08/12/2022</b>	
Act Administrativ nr. Titlu de proprietate nr. 327, din 15/11/1993 emis de Comisia Județeană Suceava;	
B1	A1
Intabulare, drept de PROPRIETATE, dobândit prin Reconstituire, cota actuala 1/1	
1) CIUCUT FIRUȚA, LIPSĂ CNP	
2) SAS MARCEL, LIPSĂ CNP	
3) SAS MARIA, LIPSĂ CNP	

**C. Partea III. SARCINI .**

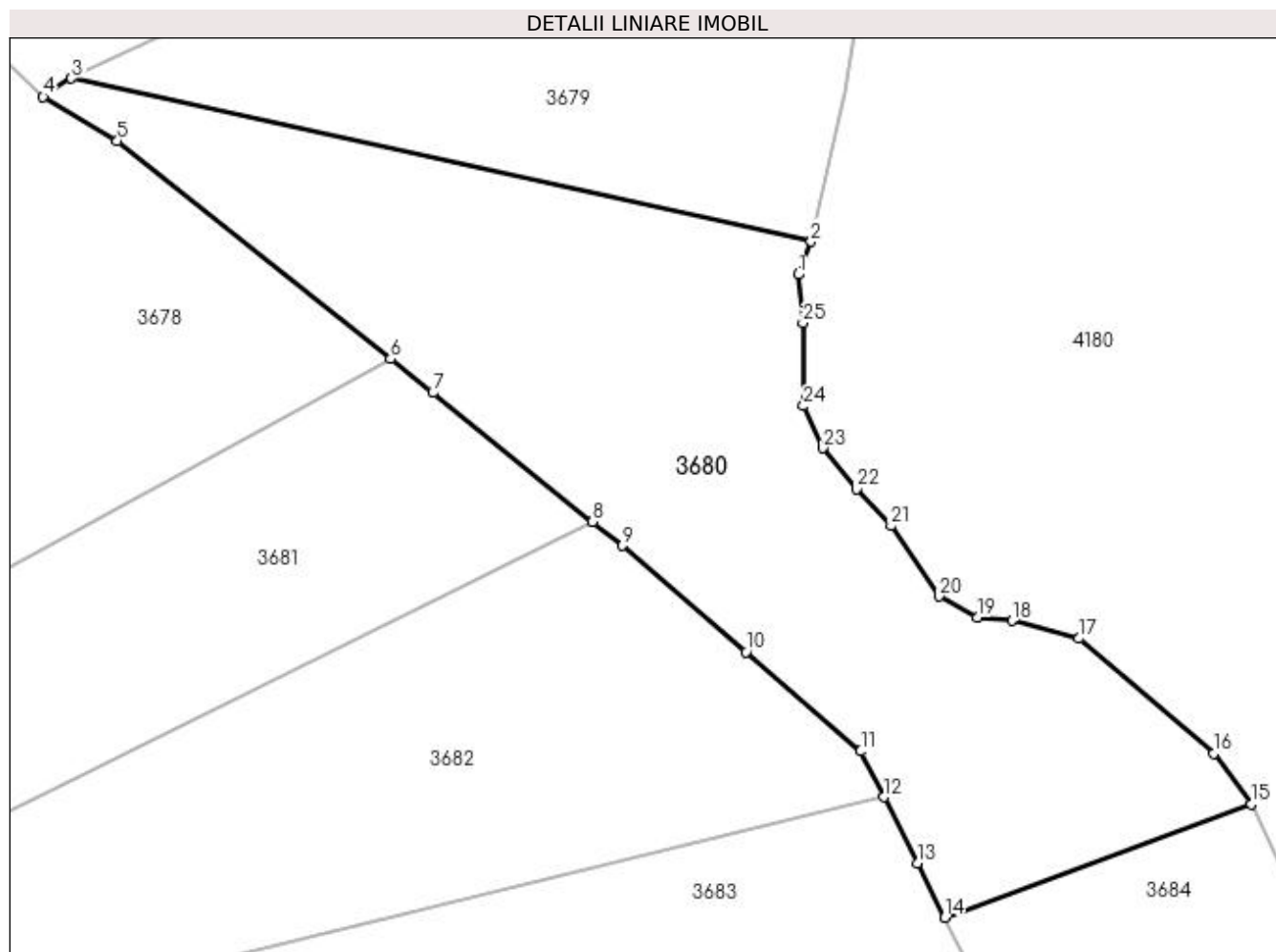
Inscrieri privind dezmembramintele dreptului de proprietate, drepturi reale de garanție și sarcini	Referințe
NU SUNT	

## Anexa Nr. 1 La Partea I

## Teren

Nr cadastral	Suprafața (mp)*	Observații / Referințe
	7.500	U.P. II, U.A. 101

\* Suprafața este determinată în planul de proiecție Stereo 70.



## Date referitoare la teren

Crt	Categorie folosință	Intravilan	Suprafața (mp)	Tarla	Parcelă	Nr. topo	Observații / Referințe
1	padure	NU	7.500	-	-	-	

## Lungime Segmente

1) Valorile lungimilor segmentelor sunt obținute din proiecție în plan.

Punct început	X / Y	Punct sfârșit	X / Y	Lungime segment (** (m)
1	533.046,461 667.855,935	2	533.048,605 667.861,361	5.834
3	532.925,964 667.888,442	4	532.921,272 667.885,348	5.62
5	532.933,568 667.878,038	6	532.978,886 667.841,915	57.953
7	532.985,895 667.836,329	8	533.012,386 667.814,956	34.038
9	533.017,313 667.810,981	10	533.037,784 667.793,347	27.019

Punct început	X / Y	Punct sfârșit	X / Y	Lungime segment (** (m)
2	533.048,605 667.861,361	3	532.925,964 667.888,442	125.595
4	532.921,272 667.885,348	5	532.933,568 667.878,038	14.305
6	532.978,886 667.841,915	7	532.985,895 667.836,329	8.963
8	533.012,386 667.814,956	9	533.017,313 667.810,981	6.331
10	533.037,784 667.793,347	11	533.056,844 667.776,929	25.156



Punct început	X / Y	Punct sfârșit	X / Y	Lungime segment (** (m)
11	533.056,844 667.776,929	12	533.060,678 667.769,333	8.509
13	533.066,193 667.758,407	14	533.070,756 667.749,367	10.126
15	533.121,545 667.768,116	16	533.115,376 667.776,566	10.462
17	533.092,938 667.795,602	18	533.081,892 667.798,544	11.431
19	533.076,128 667.799,084	20	533.069,813 667.802,629	7.242
21	533.061,832 667.814,272	22	533.056,128 667.820,36	8.343
23	533.050,496 667.827,186	24	533.047,306 667.834,149	7.659
25	533.047,254 667.847,908	1	533.046,461 667.855,935	8.066

Punct început	X / Y	Punct sfârșit	X / Y	Lungime segment (** (m)
12	533.060,678 667.769,333	13	533.066,193 667.758,407	12.239
14	533.070,756 667.749,367	15	533.121,545 667.768,116	54.139
16	533.115,376 667.776,566	17	533.092,938 667.795,602	29.425
18	533.081,892 667.798,544	19	533.076,128 667.799,084	5.789
20	533.069,813 667.802,629	21	533.061,832 667.814,272	14.116
22	533.056,128 667.820,36	23	533.050,496 667.827,186	8.85
24	533.047,306 667.834,149	25	533.047,254 667.847,908	13.759

\*\* Lungimile segmentelor sunt determinate în planul de proiecție Stereo 70 și sunt rotunjite la 1 milimetru.

\*\*\* Distanța dintre puncte este formată din segmente cumulate ce sunt mai mici decât valoarea 1 milimetru.



**DATE DESPRE IMOBILUL NR. 3681**

Oficiul de Cadastru și Publicitate Imobiliară SUCEAVA  
 Biroul de Cadastru și Publicitate Imobiliară Campulung Moldovenesc

**A. Partea I. Descrierea imobilului**

TEREN Extravilan

Adresa: Jud. Suceava

Nr. Crt	Nr cadastral Nr. topografic	Suprafața* (mp)	Observații / Referințe
A1		4.997	Sector cadastral:75 Teren neimprejmuit;

**B. Partea II. Proprietari și acte**

Inscrieri privitoare la dreptul de proprietate și alte drepturi reale		Referințe
<b>3681 / 08/12/2022</b>		
Act Normativ nr. Lege nr. 7, din 13/03/1996 emis de Parlamentul României;		
B1	Inscrierea provizorie, drept de PROPRIETATE, dobandit prin Lege, cota actuala 1/1 1) COMUNA POJORĂTA, CIF:4441425	A1

**C. Partea III. SARCINI .**

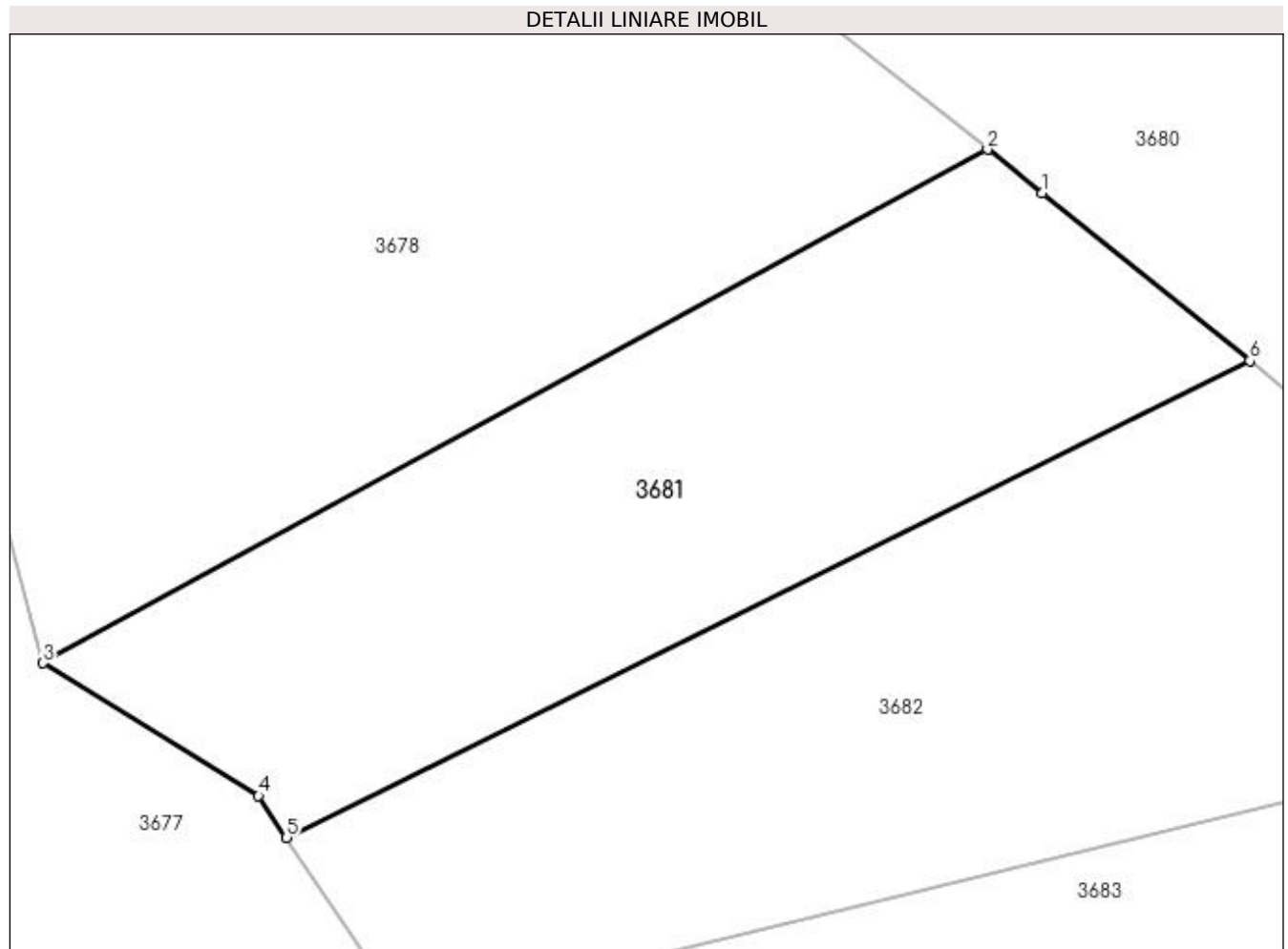
Inscrieri privind dezmembramintele dreptului de proprietate, drepturi reale de garanție și sarcini	Referințe
NU SUNT	

## Anexa Nr. 1 La Partea I

## Teren

Nr cadastral	Suprafața (mp)*	Observații / Referințe
	4.997	

\* Suprafața este determinată în planul de proiecție Stereo 70.



## Date referitoare la teren

Crt	Categorie folosință	Intra vilan	Suprafața (mp)	Tarla	Parcelă	Nr. topo	Observații / Referințe
1	padure	NU	4.997	-	-	-	

## Lungime Segmente

1) Valorile lungimilor segmentelor sunt obținute din proiecție în plan.

Punct început	X / Y	Punct sfârșit	X / Y	Lungime segment (** (m)
1	532.985,895 667.836,329	2	532.978,886 667.841,915	8.963
2	532.978,886 667.841,915	3	532.858,325 667.776,376	137.224
3	532.858,325 667.776,376	4	532.885,825 667.759,432	32.301
4	532.885,825 667.759,432	5	532.889,425 667.754,1	6.434
5	532.889,425 667.754,1	6	533.012,386 667.814,956	137.196

Punct început	X / Y	Punct sfârșit	X / Y	Lungime segment (** (m)
6	533.012,386 667.814,956	1	532.985,895 667.836,329	34.038

\*\* Lungimile segmentelor sunt determinate în planul de proiecție Stereo 70 și sunt rotunjite la 1 milimetru.

\*\*\* Distanța dintre puncte este formată din segmente cumulate ce sunt mai mici decât valoarea 1 milimetru.



**DATE DESPRE IMOBILUL NR. 3682**

Oficiul de Cadastru și Publicitate Imobiliară SUCEAVA  
Biroul de Cadastru și Publicitate Imobiliară Campulung Moldovenesc

**A. Partea I. Descrierea imobilului**

TEREN Extravilan

Adresa: Jud. Suceava

Nr. Crt	Nr cadastral Nr. topografic	Suprafața* (mp)	Observații / Referințe
A1		6.432	Sector cadastral:75 Teren neimprejmuit;

**B. Partea II. Proprietari și acte**

Inscrieri privitoare la dreptul de proprietate și alte drepturi reale		Referințe
<b>3682 / 08/12/2022</b>		
Act Normativ nr. Lege nr. 7, din 13/03/1996 emis de Parlamentul României;		
B1	Inscrierea provizorie, drept de PROPRIETATE, dobandit prin Lege, cota actuala 1/1 1) COMUNA POJORĂȚA, CIF:4441425	A1

**C. Partea III. SARCINI .**

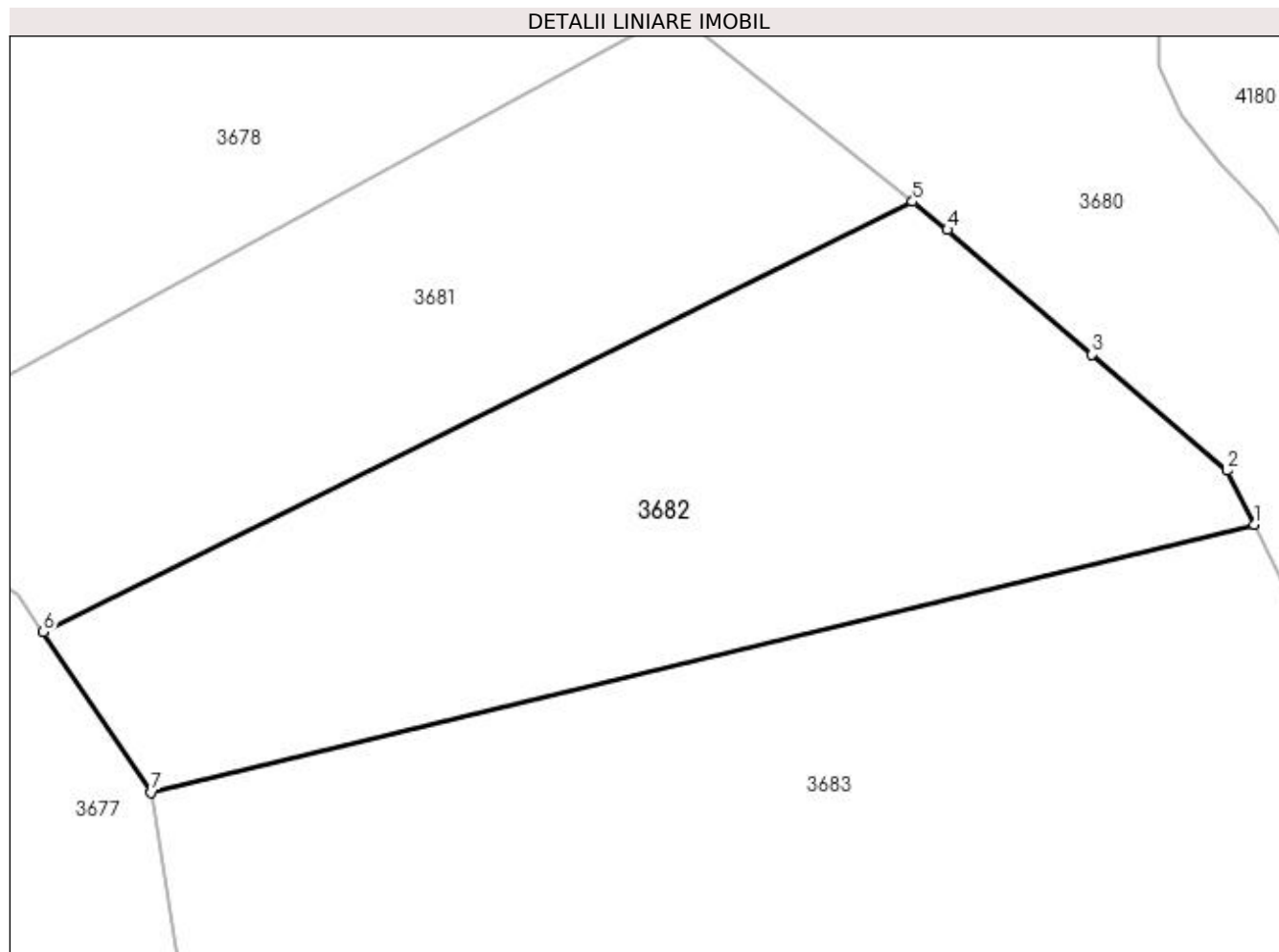
Inscrieri privind dezmembramintele dreptului de proprietate, drepturi reale de garanție și sarcini	Referințe
NU SUNT	

## Anexa Nr. 1 La Partea I

## Teren

Nr cadastral	Suprafața (mp)*	Observații / Referințe
	6.432	

\* Suprafața este determinată în planul de proiecție Stereo 70.



## Date referitoare la teren

Crt	Categorie folosință	Intra vilan	Suprafața (mp)	Tarla	Parcelă	Nr. topo	Observații / Referințe
1	padure	NU	6.432	-	-	-	

## Lungime Segmente

1) Valorile lungimilor segmentelor sunt obținute din proiecție în plan.

Punct început	X / Y	Punct sfârșit	X / Y	Lungime segment (** (m)
1	533.060,678 667.769,333	2	533.056,844 667.776,929	8.509
2	533.056,844 667.776,929	3	533.037,784 667.793,347	25.156
3	533.037,784 667.793,347	4	533.017,313 667.810,981	27.019
4	533.017,313 667.810,981	5	533.012,386 667.814,956	6.331
5	533.012,386 667.814,956	6	532.889,425 667.754,1	137.196



Punct început	X / Y	Punct sfârșit	X / Y	Lungime segment (** (m)
6	532.889,425 667.754,1	7	532.904,719 667.731,443	27.336
7	532.904,719 667.731,443	1	533.060,678 667.769,333	160.496

\*\* Lungimile segmentelor sunt determinate în planul de proiecție Stereo 70 și sunt rotunjite la 1 milimetru.

\*\*\* Distanța dintre puncte este formată din segmente cumulate ce sunt mai mici decât valoarea 1 milimetru.



**DATE DESPRE IMOBILUL NR. 3683**

Oficiul de Cadastru și Publicitate Imobiliară SUCEAVA  
 Biroul de Cadastru și Publicitate Imobiliară Campulung Moldovenesc

**A. Partea I. Descrierea imobilului**

TEREN Extravilan

Adresa: Jud. Suceava

Nr. Crt	Nr cadastral Nr. topografic	Suprafața* (mp)	Observații / Referințe
A1	35243	10.000	Sector cadastral:75 Teren neimprejmuț; Provenit din CF 35243, nr. cad. 35243

**B. Partea II. Proprietari și acte**

Inscrieri privitoare la dreptul de proprietate și alte drepturi reale		Referințe
<b>22198 / 23/12/2021</b>		
Act Notarial nr. 187, din 23/12/2021 emis de Rotaru Dorina;		
B1	Intabulare, drept de PROPRIETATE, dobandit prin Succesiune, cota actuala 1/2 1) <b>TABARCEA-CANDREA MIHAI-COSMIN</b>	A1
B2	Intabulare, drept de PROPRIETATE, dobandit prin Succesiune, cota actuala 1/2 1) <b>CANDREA CONSTANTIN</b>	A1

**C. Partea III. SARCINI .**

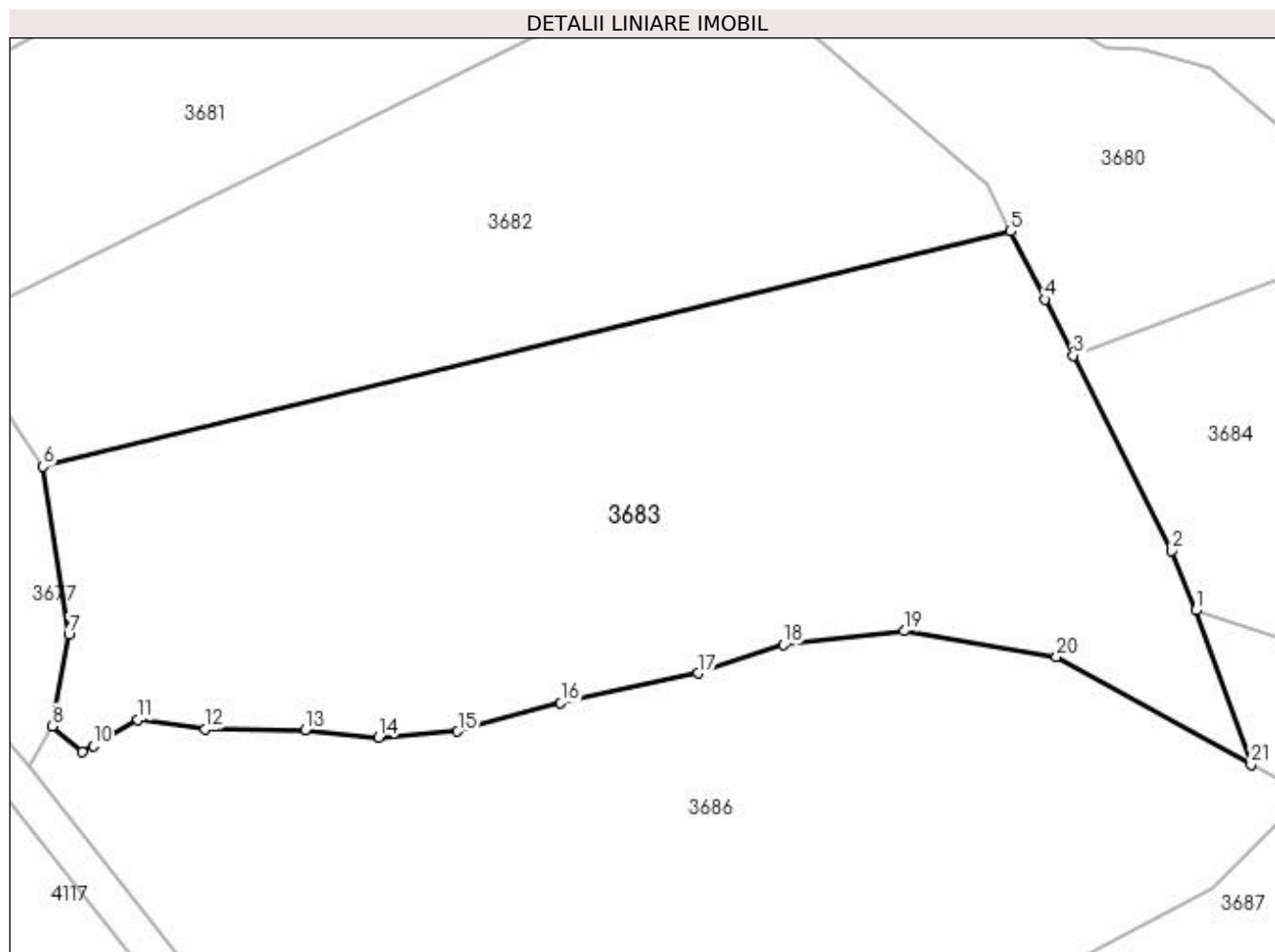
Inscrieri privind dezmembramintele dreptului de proprietate, drepturi reale de garanție și sarcini	Referințe
NU SUNT	

## Anexa Nr. 1 La Partea I

## Teren

Nr cadastral	Suprafața (mp)*	Observații / Referințe
35243	10.000	Provenit din CF 35243, nr. cad. 35243

\* Suprafața este determinată în planul de proiecție Stereo 70.



## Date referitoare la teren

Crt	Categorie folosință	Intra vilan	Suprafața (mp)	Tarla	Parcelă	Nr. topo	Observații / Referințe
1	padure	NU	10.000	-	-	-	

## Lungime Segmente

1) Valorile lungimilor segmentelor sunt obținute din proiecție în plan.

Punct început	X / Y	Punct sfârșit	X / Y	Lungime segment (** (m)
1	533.090,523 667.708,278	2	533.086,632 667.717,915	10.393
3	533.070,756 667.749,367	4	533.066,193 667.758,407	10.126
5	533.060,678 667.769,333	6	532.904,719 667.731,443	160.496
7	532.908,863 667.704,335	8	532.906,226 667.689,649	14.921
9	532.911,06 667.685,455	10	532.912,788 667.686,466	2.002

Punct început	X / Y	Punct sfârșit	X / Y	Lungime segment (** (m)
2	533.086,632 667.717,915	3	533.070,756 667.749,367	35.232
4	533.066,193 667.758,407	5	533.060,678 667.769,333	12.239
6	532.904,719 667.731,443	7	532.908,863 667.704,335	27.423
8	532.906,226 667.689,649	9	532.911,06 667.685,455	6.4
10	532.912,788 667.686,466	11	532.919,97 667.690,668	8.321

Punct început	X / Y	Punct sfârșit	X / Y	Lungime segment (** (m)
11	532.919,97 667.690,668	12	532.930,863 667.689,121	11.002
13	532.946,949 667.688,977	14	532.958,804 667.687,838	11.91
15	532.971,538 667.688,754	16	532.988,157 667.693,351	17.243
17	533.010,323 667.698,168	18	533.024,076 667.702,74	14.493
19	533.043,562 667.704,941	20	533.068,096 667.700,792	24.882
21	533.099,448 667.683,455	1	533.090,523 667.708,278	26.379

Punct început	X / Y	Punct sfârșit	X / Y	Lungime segment (** (m)
12	532.930,863 667.689,121	13	532.946,949 667.688,977	16.087
14	532.958,804 667.687,838	15	532.971,538 667.688,754	12.767
16	532.988,157 667.693,351	17	533.010,323 667.698,168	22.683
18	533.024,076 667.702,74	19	533.043,562 667.704,941	19.61
20	533.068,096 667.700,792	21	533.099,448 667.683,455	35.826

\*\* Lungimile segmentelor sunt determinate în planul de proiecție Stereo 70 și sunt rotunjite la 1 milimetru.

\*\*\* Distanța dintre puncte este formată din segmente cumulate ce sunt mai mici decât valoarea 1 milimetru.



**DATE DESPRE IMOBILUL NR. 3684**

Oficiul de Cadastru și Publicitate Imobiliară SUCEAVA  
Biroul de Cadastru și Publicitate Imobiliară Campulung Moldovenesc

**A. Partea I. Descrierea imobilului**

TEREN Extravilan

Adresa: Jud. Suceava

Nr. Crt	Nr cadastral Nr. topografic	Suprafața* (mp)	Observații / Referințe
A1		3.300	Sector cadastral:75 Teren neimprejmuit; U.P. II, U.A. 101

**B. Partea II. Proprietari și acte**

Inscrieri privitoare la dreptul de proprietate și alte drepturi reale		Referințe
<b>3684 / 08/12/2022</b>		
Act Administrativ nr. Titlu de proprietate nr. 79, din 08/03/1993 emis de Comisia Județeană Suceava;		
B1	Intabulare, drept de PROPRIETATE, dobandit prin Reconstituire, cota actuala 1/1 1) LAZĂR FILARET DEFUNCT:Da 2) MUREȘAN RACHIRA DEFUNCT:Da 3) LAZAR SIMION, LIPSĂ CNP	A1

**C. Partea III. SARCINI .**

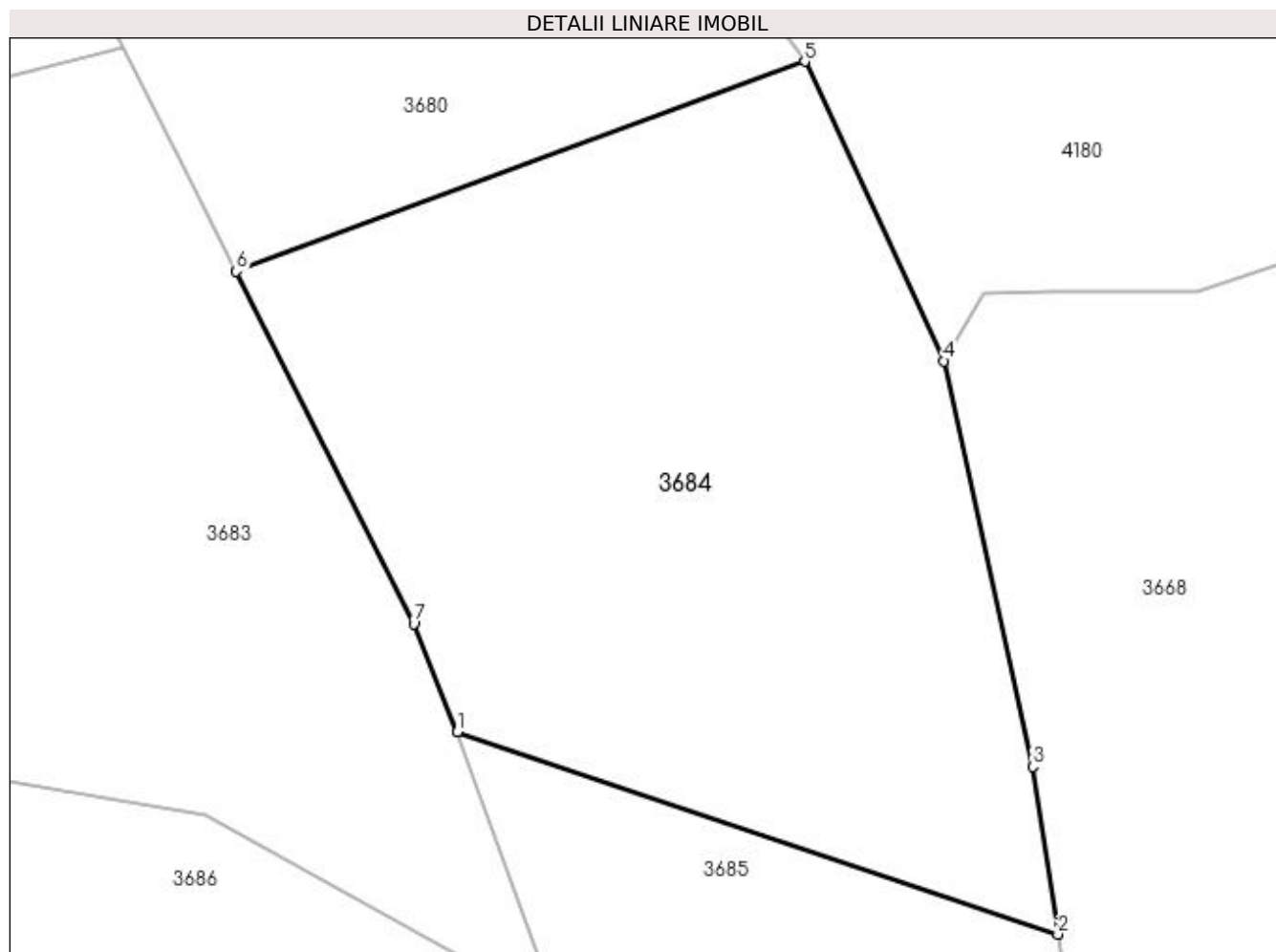
Inscrieri privind dezmembramintele dreptului de proprietate, drepturi reale de garanție și sarcini	Referințe
NU SUNT	

## Anexa Nr. 1 La Partea I

## Teren

Nr cadastral	Suprafața (mp)*	Observații / Referințe
	3.300	U.P. II, U.A. 101

\* Suprafața este determinată în planul de proiecție Stereo 70.



## Date referitoare la teren

Crt	Categorie folosință	Intra vilan	Suprafața (mp)	Tarla	Parcelă	Nr. topo	Observații / Referințe
1	padure	NU	3.300	-	-	-	

## Lungime Segmente

1) Valorile lungimilor segmentelor sunt obținute din proiecție în plan.

Punct început	X / Y	Punct sfârșit	X / Y	Lungime segment (** (m)
1	533.090,523 667.708,278	2	533.144,182 667.690,179	56.629
2	533.144,182 667.690,179	3	533.141,907 667.705,154	15.147
3	533.141,907 667.705,154	4	533.133,982 667.741,377	37.08
4	533.133,982 667.741,377	5	533.121,545 667.768,116	29.49
5	533.121,545 667.768,116	6	533.070,756 667.749,367	54.139



Punct început	X / Y	Punct sfârșit	X / Y	Lungime segment (** (m)
6	533.070,756 667.749,367	7	533.086,632 667.717,915	35.232
7	533.086,632 667.717,915	1	533.090,523 667.708,278	10.393

\*\* Lungimile segmentelor sunt determinate în planul de proiecție Stereo 70 și sunt rotunjite la 1 milimetru.

\*\*\* Distanța dintre puncte este formată din segmente cumulate ce sunt mai mici decât valoarea 1 milimetru.



**DATE DESPRE IMOBILUL NR. 3685**

Oficiul de Cadastru și Publicitate Imobiliară SUCEAVA  
 Biroul de Cadastru și Publicitate Imobiliară Campulung Moldovenesc

**A. Partea I. Descrierea imobilului**

TEREN Extravilan

Adresa: Jud. Suceava

Nr. Crt	Nr cadastral Nr. topografic	Suprafața* (mp)	Observații / Referințe
A1		1.259	Sector cadastral:75 Teren neimprejmuit;

**B. Partea II. Proprietari și acte**

Inscrieri privitoare la dreptul de proprietate și alte drepturi reale		Referințe
<b>3685 / 08/12/2022</b>		
Act Normativ nr. Lege nr. 7, din 13/03/1996 emis de Parlamentul României;		
B1	Inscrierea provizorie, drept de PROPRIETATE, dobandit prin Lege, cota actuala 1/1 1) COMUNA POJORÂTA, CIF:4441425	A1

**C. Partea III. SARCINI .**

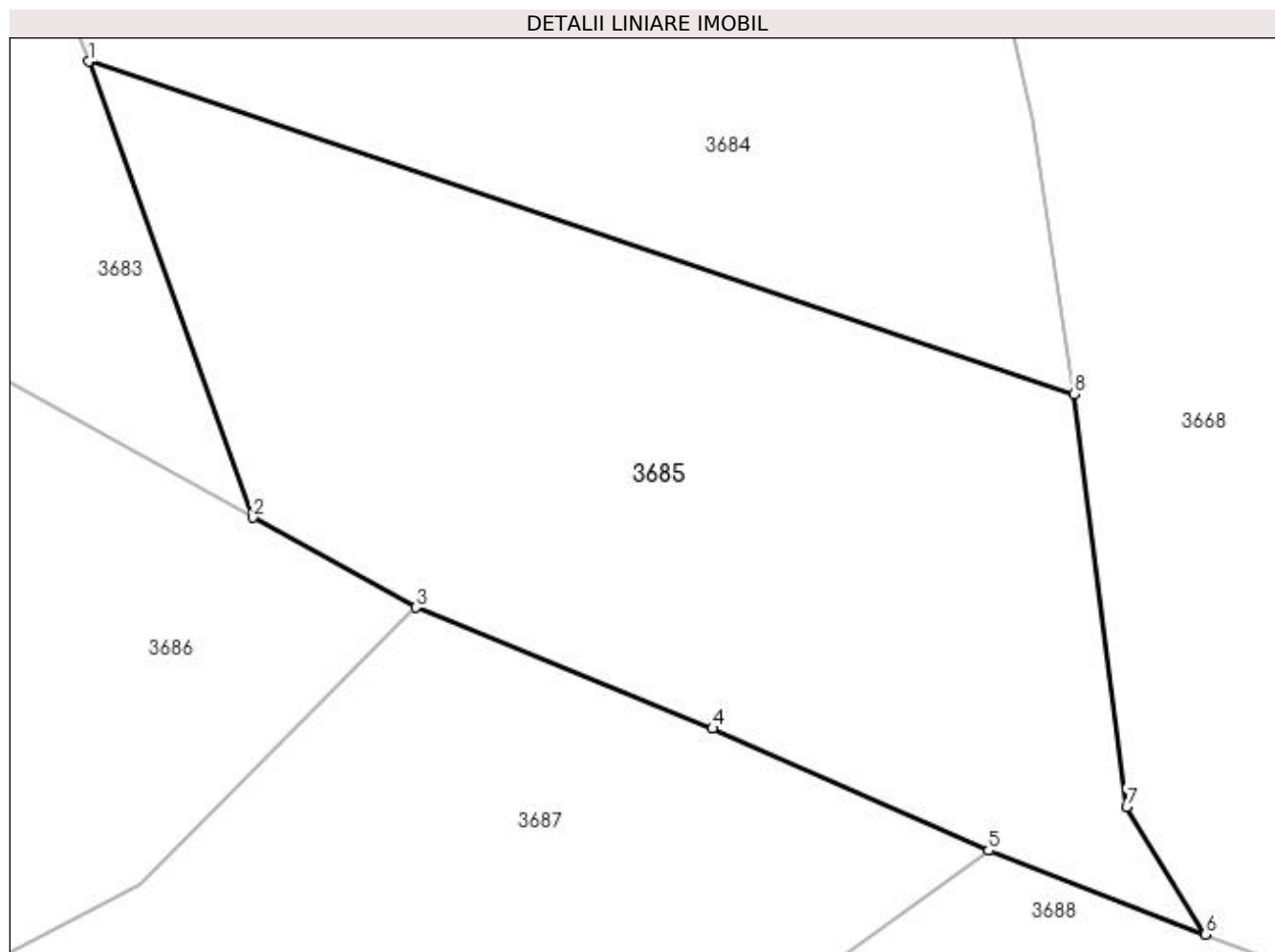
Inscrieri privind dezmembramintele dreptului de proprietate, drepturi reale de garanție și sarcini	Referințe
NU SUNT	

## Anexa Nr. 1 La Partea I

## Teren

Nr cadastral	Suprafața (mp)*	Observații / Referințe
	1.259	

\* Suprafața este determinată în planul de proiecție Stereo 70.



## Date referitoare la teren

Crt	Categorie folosință	Intra vilan	Suprafața (mp)	Tarla	Parcelă	Nr. topo	Observații / Referințe
1	padure	NU	1.259	-	-	-	

## Lungime Segmente

1) Valorile lungimilor segmentelor sunt obținute din proiecție în plan.

Punct început	X / Y	Punct sfârșit	X / Y	Lungime segment (** (m)
1	533.090,523 667.708,278	2	533.099,448 667.683,455	26.379
2	533.099,448 667.683,455	3	533.108,317 667.678,551	10.135
3	533.108,317 667.678,551	4	533.124,501 667.671,963	17.474
4	533.124,501 667.671,963	5	533.139,53 667.665,307	16.437
5	533.139,53 667.665,307	6	533.151,332 667.660,749	12.652

Punct început	X / Y	Punct sfârșit	X / Y	Lungime segment (** (m)
6	533.151,332 667.660,749	7	533.147,051 667.667,701	8.164
7	533.147,051 667.667,701	8	533.144,182 667.690,179	22.66
8	533.144,182 667.690,179	1	533.090,523 667.708,278	56.629

\*\* Lungimile segmentelor sunt determinate în planul de proiecție Stereo 70 și sunt rotunjite la 1 milimetru.

\*\*\* Distanța dintre puncte este formată din segmente cumulate ce sunt mai mici decât valoarea 1 milimetru.



**DATE DESPRE IMOBILUL NR. 3686**

Oficiul de Cadastru și Publicitate Imobiliară SUCEAVA  
 Biroul de Cadastru și Publicitate Imobiliară Campulung Moldovenesc

**A. Partea I. Descrierea imobilului**

TEREN Extravilan

Adresa: Jud. Suceava

Nr. Crt	Nr cadastral Nr. topografic	Suprafața* (mp)	Observații / Referințe
A1	34517	10.000	Sector cadastral:75 Teren neimprejmuț; Provenit din CF 34517, nr. cad. 34517

**B. Partea II. Proprietari și acte**

Inscrieri privitoare la dreptul de proprietate și alte drepturi reale		Referințe
<b>19270 / 13/11/2019</b>		
Act Notarial nr. 1840, din 13/11/2019 emis de Taran Liliana;		
B1	Intabulare, drept de PROPRIETATE, ca bun propriu , cu titlu de donatie, dobandit prin Conventie, cota actuala 1/1 1) COSOVAN GHEORGHITA	A1

**C. Partea III. SARCINI .**

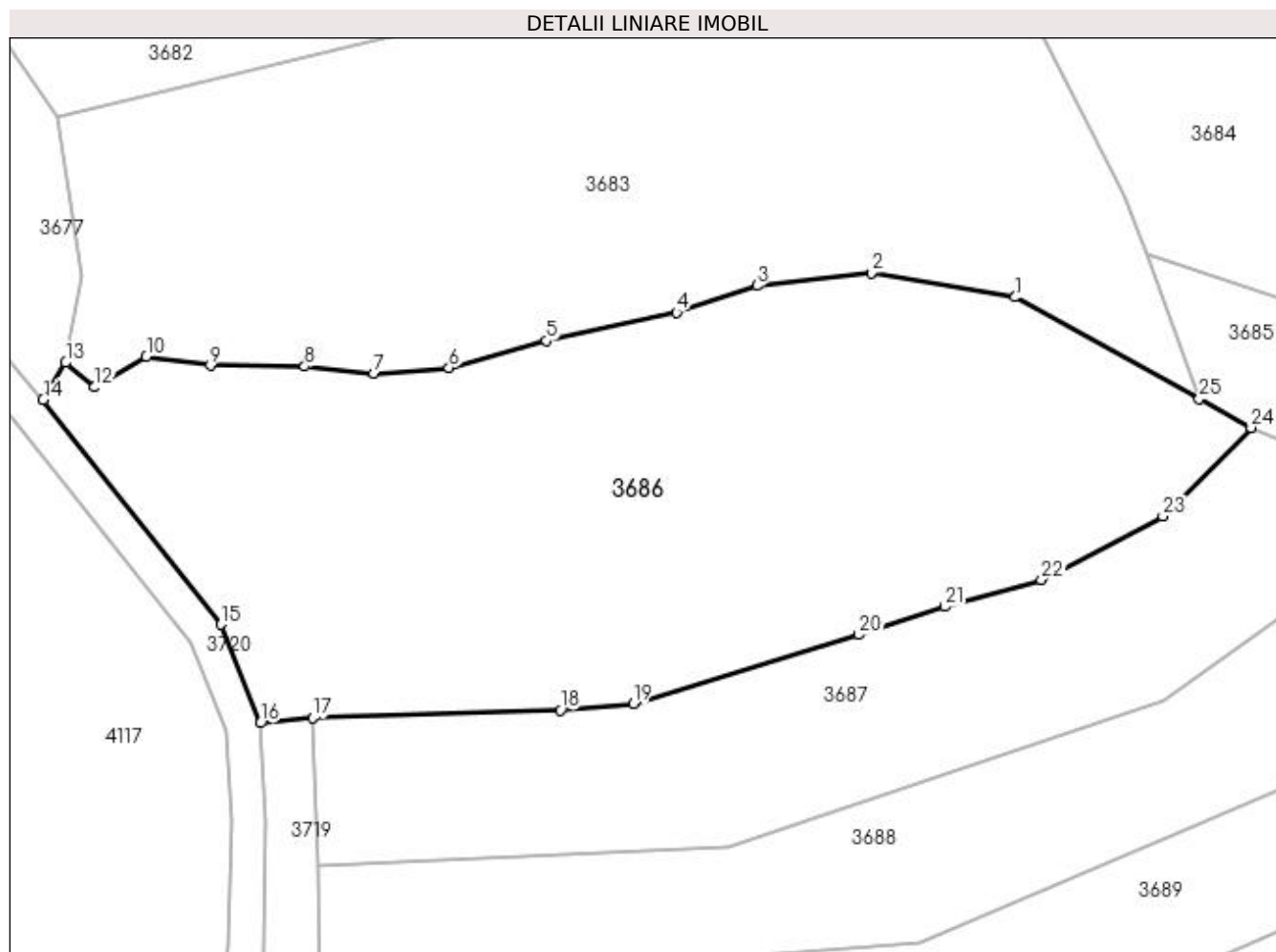
Inscrieri privind dezmembramintele dreptului de proprietate, drepturi reale de garanție și sarcini	Referințe
NU SUNT	

## Anexa Nr. 1 La Partea I

## Teren

Nr cadastral	Suprafața (mp)*	Observații / Referințe
34517	10.000	Provenit din CF 34517, nr. cad. 34517

\* Suprafața este determinată în planul de proiecție Stereo 70.



## Date referitoare la teren

Crt	Categorie folosință	Intravilan	Suprafața (mp)	Tarla	Parcelă	Nr. topo	Observații / Referințe
1	padure	NU	10.000	-	-	-	

## Lungime Segmente

1) Valorile lungimilor segmentelor sunt obținute din proiecție în plan.

Punct început	X / Y	Punct sfârșit	X / Y	Lungime segment (** (m)
1	533.068,096 667.700,792	2	533.043,562 667.704,941	24.882
3	533.024,076 667.702,74	4	533.010,323 667.698,168	14.493
5	532.988,157 667.693,351	6	532.971,538 667.688,754	17.243
7	532.958,804 667.687,838	8	532.946,949 667.688,977	11.91
9	532.930,863 667.689,121	10	532.919,97 667.690,668	11.002

Punct început	X / Y	Punct sfârșit	X / Y	Lungime segment (** (m)
2	533.043,562 667.704,941	3	533.024,076 667.702,74	19.61
4	533.010,323 667.698,168	5	532.988,157 667.693,351	22.683
6	532.971,538 667.688,754	7	532.958,804 667.687,838	12.767
8	532.946,949 667.688,977	9	532.930,863 667.689,121	16.087
10	532.919,97 667.690,668	11	532.912,788 667.686,466	8.321



Punct început	X / Y	Punct sfârșit	X / Y	Lungime segment (** (m)
11	532.912,788 667.686,466	12	532.911,06 667.685,455	2.002
13	532.906,226 667.689,649	14	532.902,376 667.683,289	7.435
15	532.932,739 667.645,036	16	532.939,419 667.628,213	18.101
17	532.948,337 667.629,073	18	532.990,601 667.630,433	42.286
19	533.002,963 667.631,502	20	533.041,411 667.643,265	40.207
21	533.056,14 667.648,076	22	533.072,566 667.652,657	17.053
23	533.093,267 667.663,463	24	533.108,317 667.678,551	21.311
25	533.099,448 667.683,455	1	533.068,096 667.700,792	35.826

Punct început	X / Y	Punct sfârșit	X / Y	Lungime segment (** (m)
12	532.911,06 667.685,455	13	532.906,226 667.689,649	6.4
14	532.902,376 667.683,289	15	532.932,739 667.645,036	48.839
16	532.939,419 667.628,213	17	532.948,337 667.629,073	8.959
18	532.990,601 667.630,433	19	533.002,963 667.631,502	12.408
20	533.041,411 667.643,265	21	533.056,14 667.648,076	15.495
22	533.072,566 667.652,657	23	533.093,267 667.663,463	23.352
24	533.108,317 667.678,551	25	533.099,448 667.683,455	10.135

\*\* Lungimile segmentelor sunt determinate în planul de proiecție Stereo 70 și sunt rotunjite la 1 milimetru.

\*\*\* Distanța dintre puncte este formată din segmente cumulate ce sunt mai mici decât valoarea 1 milimetru.



**DATE DESPRE IMOBILUL NR. 3687**

Oficiul de Cadastru și Publicitate Imobiliară SUCEAVA  
 Biroul de Cadastru și Publicitate Imobiliară Campulung Moldovenesc

**A. Partea I. Descrierea imobilului**

TEREN Extravilan

Adresa: Jud. Suceava

Nr. Crt	Nr cadastral Nr. topografic	Suprafața* (mp)	Observații / Referințe
A1		5.000	Sector cadastral:75 Teren neimprejmuit; U.P. II, U.A. 101A

**B. Partea II. Proprietari și acte**

Inscrieri privitoare la dreptul de proprietate și alte drepturi reale		Referințe
<b>3687 / 08/12/2022</b>		
Act Administrativ nr. Titlu de proprietate nr. 304, din 19/06/1995 emis de Comisia Județeană Suceava;		
B1	Intabulare, drept de PROPRIETATE, dobândit prin Reconstituire, cota actuala 1/1 1) TARAN GHEORGHE DEFUNCT:Da	A1

**C. Partea III. SARCINI .**

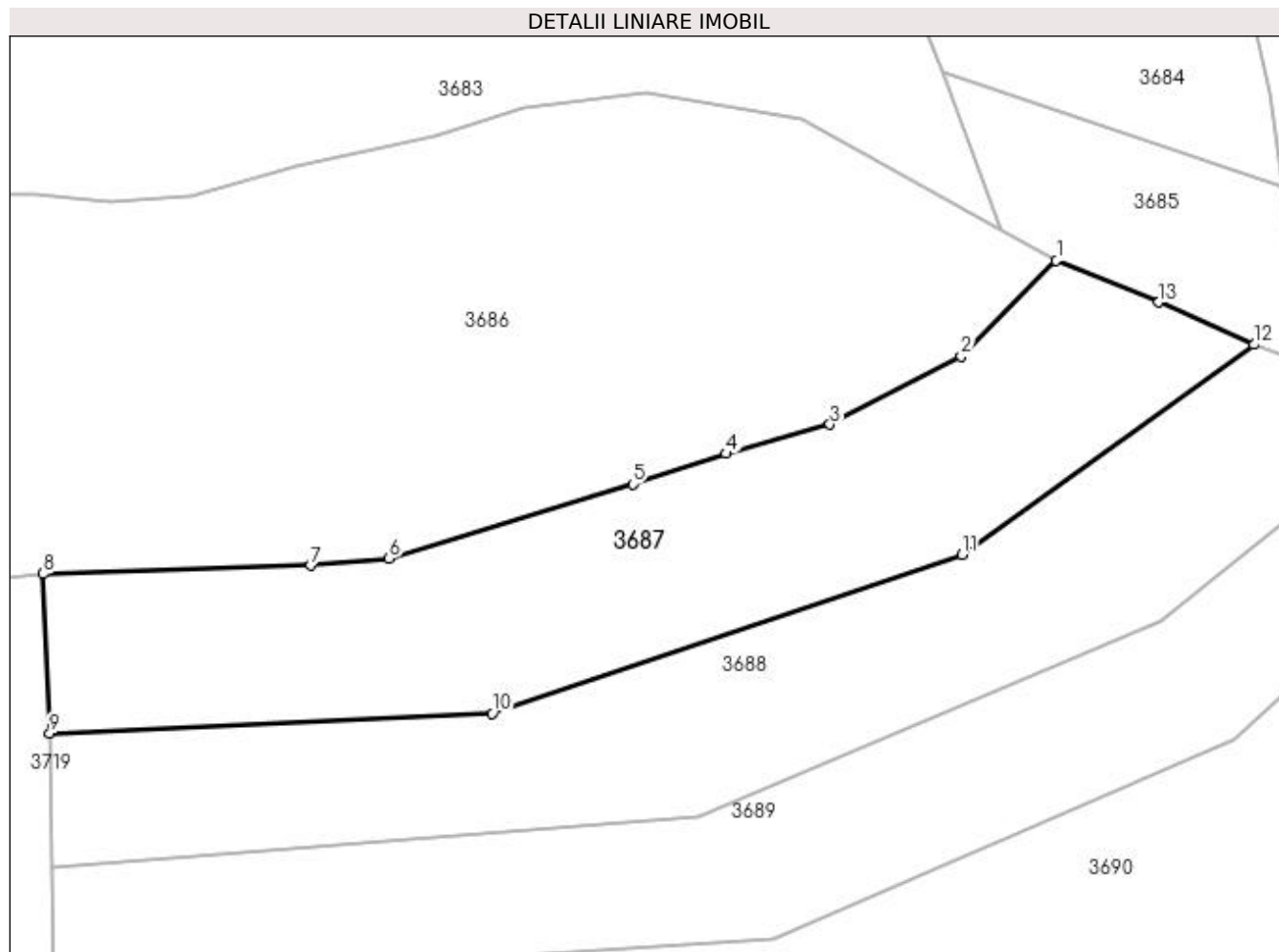
Inscrieri privind dezmembramintele dreptului de proprietate, drepturi reale de garanție și sarcini	Referințe
NU SUNT	

## Anexa Nr. 1 La Partea I

## Teren

Nr cadastral	Suprafața (mp)*	Observații / Referințe
	5.000	U.P. II, U.A. 101A

\* Suprafața este determinată în planul de proiecție Stereo 70.



## Date referitoare la teren

Crt	Categorie folosință	Intra vilan	Suprafața (mp)	Tarla	Parcelă	Nr. topo	Observații / Referințe
1	padure	NU	5.000	-	-	-	

## Lungime Segmente

1) Valorile lungimilor segmentelor sunt obținute din proiecție în plan.

Punct început	X / Y	Punct sfârșit	X / Y	Lungime segment (** (m)
1	533.108,317 667.678,551	2	533.093,267 667.663,463	21.311
2	533.093,267 667.663,463	3	533.072,566 667.652,657	23.352
3	533.072,566 667.652,657	4	533.056,14 667.648,076	17.053
4	533.056,14 667.648,076	5	533.041,411 667.643,265	15.495
5	533.041,411 667.643,265	6	533.002,963 667.631,502	40.207

Punct început	X / Y	Punct sfârșit	X / Y	Lungime segment (** (m)
6	533.002,963 667.631,502	7	532.990,601 667.630,433	12.408
7	532.990,601 667.630,433	8	532.948,337 667.629,073	42.286
8	532.948,337 667.629,073	9	532.949,364 667.603,902	25.192
9	532.949,364 667.603,902	10	533.019,256 667.607,035	69.962
10	533.019,256 667.607,035	11	533.093,435 667.632,13	78.309
11	533.093,435 667.632,13	12	533.139,53 667.665,307	56.793
12	533.139,53 667.665,307	13	533.124,501 667.671,963	16.437
13	533.124,501 667.671,963	1	533.108,317 667.678,551	17.474

\*\* Lungimile segmentelor sunt determinate în planul de proiecție Stereo 70 și sunt rotunjite la 1 milimetru.

\*\*\* Distanța dintre puncte este formată din segmente cumulate ce sunt mai mici decât valoarea 1 milimetru.



**DATE DESPRE IMOBILUL NR. 3688**

Oficiul de Cadastru și Publicitate Imobiliară SUCEAVA  
Biroul de Cadastru și Publicitate Imobiliară Campulung Moldovenesc

**A. Partea I. Descrierea imobilului**

TEREN Extravilan

Adresa: Jud. Suceava

Nr. Crt	Nr cadastral Nr. topografic	Suprafața* (mp)	Observații / Referințe
A1		5.000	Sector cadastral:75 Teren neimprejmuit; U.P. II, U.A. 101

**B. Partea II. Proprietari și acte**

Inscrieri privitoare la dreptul de proprietate și alte drepturi reale		Referințe
<b>3688 / 08/12/2022</b>		
Act Administrativ nr. Titlu de proprietate nr. 311, din 15/11/1993 emis de Comisia Județeană Suceava;		
B1	Intabulare, drept de PROPRIETATE, dobandit prin Reconstituire, cota actuala 1/1 1) FRANCU RACHILA DEFUNCT:Da	A1

**C. Partea III. SARCINI .**

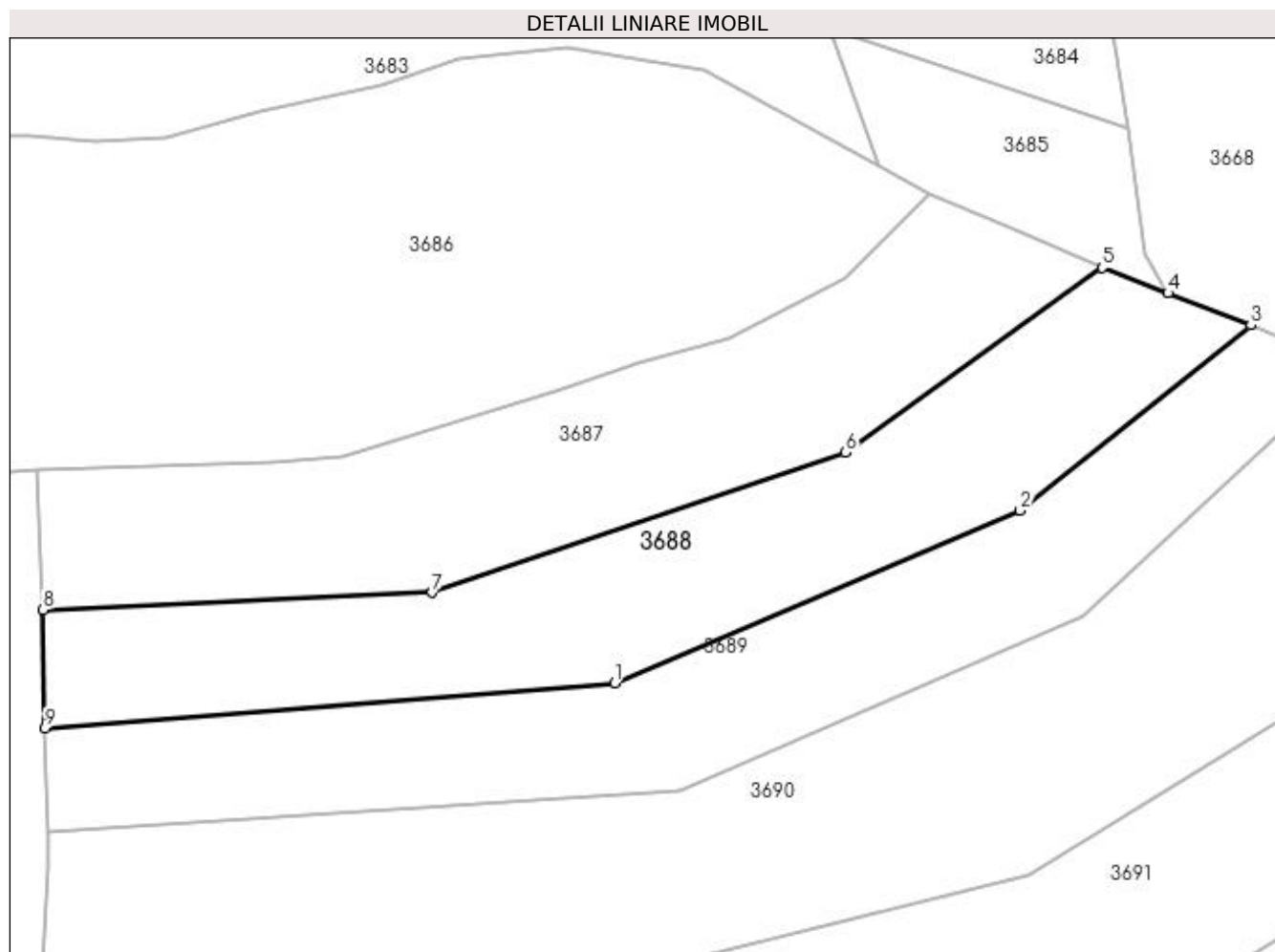
Inscrieri privind dezmembramintele dreptului de proprietate, drepturi reale de garanție și sarcini	Referințe
NU SUNT	

## Anexa Nr. 1 La Partea I

## Teren

Nr cadastral	Suprafața (mp)*	Observații / Referințe
	5.000	U.P. II, U.A. 101

\* Suprafața este determinată în planul de proiecție Stereo 70.



## Date referitoare la teren

Crt	Categorie folosință	Intra vilan	Suprafața (mp)	Tarla	Parcelă	Nr. topo	Observații / Referințe
1	padure	NU	5.000	-	-	-	

## Lungime Segmente

1) Valorile lungimilor segmentelor sunt obținute din proiecție în plan.

Punct început	X / Y	Punct sfârșit	X / Y	Lungime segment (** (m)
1	533.051,936 667.590,769	2	533.124,786 667.621,76	79.168
2	533.124,786 667.621,76	3	533.166,25 667.654,986	53.134
3	533.166,25 667.654,986	4	533.151,332 667.660,749	15.992
4	533.151,332 667.660,749	5	533.139,53 667.665,307	12.652
5	533.139,53 667.665,307	6	533.093,435 667.632,13	56.793



Punct început	X / Y	Punct sfârşit	X / Y	Lungime segment (** (m)
6	533.093,435 667.632,13	7	533.019,256 667.607,035	78.309
7	533.019,256 667.607,035	8	532.949,364 667.603,902	69.962
8	532.949,364 667.603,902	9	532.949,696 667.582,68	21.225
9	532.949,696 667.582,68	1	533.051,936 667.590,769	102.559

\*\* Lungimile segmentelor sunt determinate în planul de proiecție Stereo 70 și sunt rotunjite la 1 milimetru.

\*\*\* Distanța dintre puncte este formată din segmente cumulate ce sunt mai mici decât valoarea 1 milimetru.



**DATE DESPRE IMOBILUL NR. 3689**

Oficiul de Cadastru și Publicitate Imobiliară SUCEAVA  
 Biroul de Cadastru și Publicitate Imobiliară Campulung Moldovenesc

**A. Partea I. Descrierea imobilului**

TEREN Extravilan

Adresa: Jud. Suceava

Nr. Crt	Nr cadastral Nr. topografic	Suprafața* (mp)	Observații / Referințe
A1		5.000	Sector cadastral:75 Teren neimprejmuit; U.P. II, U.A. 101

**B. Partea II. Proprietari și acte**

Inscrieri privitoare la dreptul de proprietate și alte drepturi reale		Referințe
<b>3689 / 08/12/2022</b>		
Act Administrativ nr. Titlu de proprietate nr. 310, din 15/11/1993 emis de Comisia Județeană Suceava;		
B1	Intabulare, drept de PROPRIETATE, dobandit prin Reconstituire, cota actuala 1/1 1) FRANCU RACHILA DEFUNCT:Da	A1

**C. Partea III. SARCINI .**

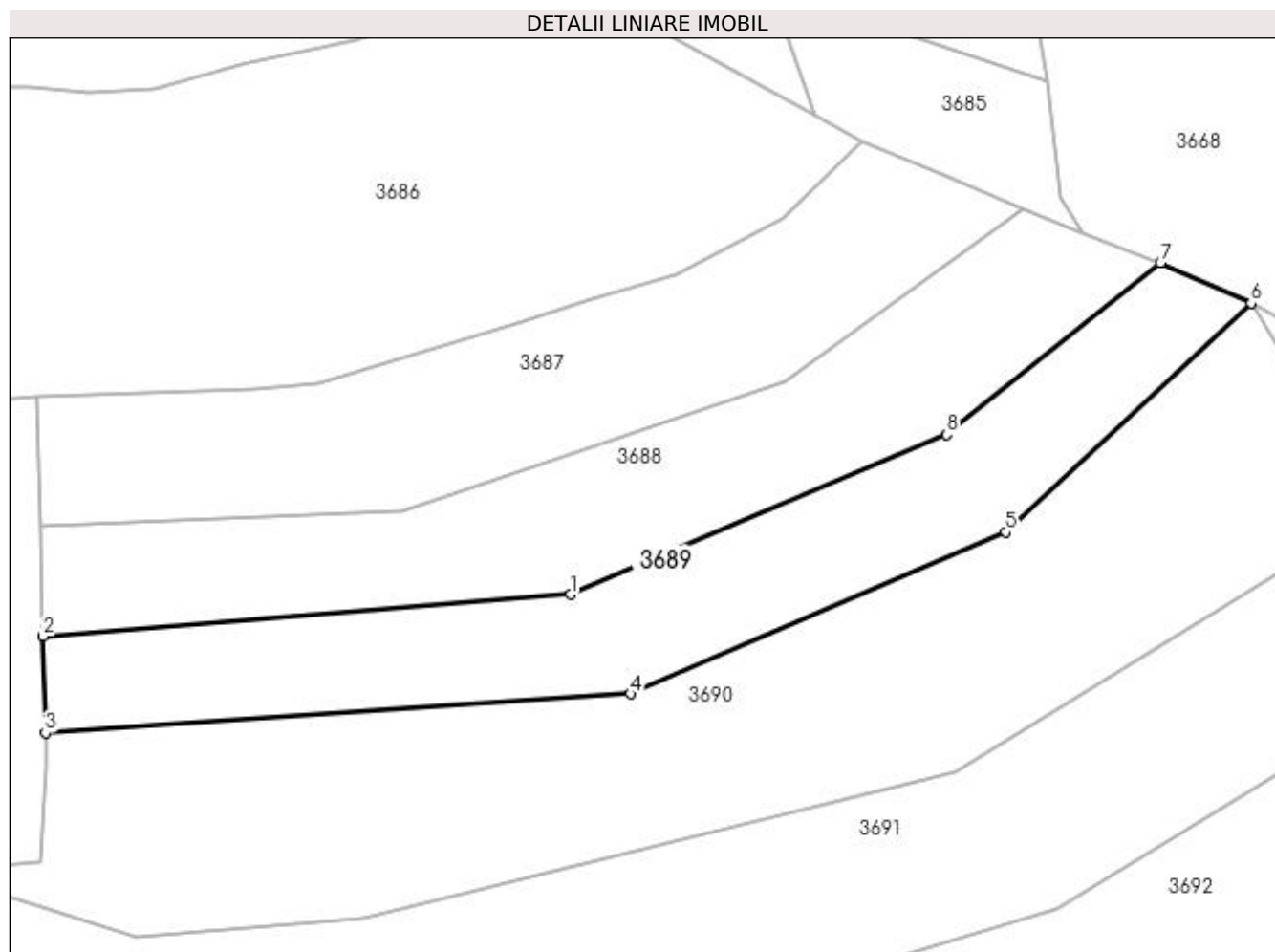
Inscrieri privind dezmembramintele dreptului de proprietate, drepturi reale de garanție și sarcini	Referințe
NU SUNT	

## Anexa Nr. 1 La Partea I

## Teren

Nr cadastral	Suprafața (mp)*	Observații / Referințe
	5.000	U.P. II, U.A. 101

\* Suprafața este determinată în planul de proiecție Stereo 70.



## Date referitoare la teren

Crt	Categorie folosință	Intra vilan	Suprafața (mp)	Tarla	Parcelă	Nr. topo	Observații / Referințe
1	padure	NU	5.000	-	-	-	

## Lungime Segmente

1) Valorile lungimilor segmentelor sunt obținute din proiecție în plan.

Punct început	X / Y	Punct sfârșit	X / Y	Lungime segment (** (m)
1	533.051,936 667.590,769	2	532.949,696 667.582,68	102.559
2	532.949,696 667.582,68	3	532.950,109 667.563,969	18.716
3	532.950,109 667.563,969	4	533.063,538 667.571,52	113.68
4	533.063,538 667.571,52	5	533.136,244 667.602,839	79.165
5	533.136,244 667.602,839	6	533.183,819 667.647,186	65.039

Punct început	X / Y	Punct sfârșit	X / Y	Lungime segment (** (m)
6	533.183,819 667.647,186	7	533.166,25 667.654,986	19.223
7	533.166,25 667.654,986	8	533.124,786 667.621,76	53.134
8	533.124,786 667.621,76	1	533.051,936 667.590,769	79.168

\*\* Lungimile segmentelor sunt determinate în planul de proiecție Stereo 70 și sunt rotunjite la 1 milimetru.

\*\*\* Distanța dintre puncte este formată din segmente cumulate ce sunt mai mici decât valoarea 1 milimetru.



**DATE DESPRE IMOBILUL NR. 3690**

Oficiul de Cadastru și Publicitate Imobiliară SUCEAVA  
Biroul de Cadastru și Publicitate Imobiliară Campulung Moldovenesc

**A. Partea I. Descrierea imobilului**

TEREN Extravilan

Adresa: Jud. Suceava

Nr. Crt	Nr cadastral Nr. topografic	Suprafața* (mp)	Observații / Referințe
A1		10.000	Sector cadastral:75 Teren neimprejmuit; U.P. II, U.A. 101

**B. Partea II. Proprietari și acte**

Inscrieri privitoare la dreptul de proprietate și alte drepturi reale	Referințe
<b>3690 / 08/12/2022</b>	
Act Administrativ nr. Titlu de proprietate nr. 447, din 16/11/1994 emis de Comisia Județeană Suceava;	
B1	A1
Intabulare, drept de PROPRIETATE, dobândit prin Reconstituire, cota actuala 1/1	
1) APREUTESEI MARIA 2) CIUBOTARU NICOLETA, LIPSĂ CNP 3) CODREANU DOMNICA 4) FRÎNCU GLICHERIA, LIPSĂ CNP 5) FRANUL VASILE, LIPSĂ CNP 6) FRINCU DOINA, LIPSĂ CNP 7) FRÎNCU CONSTANTIN DEFUNCT:Da	

**C. Partea III. SARCINI .**

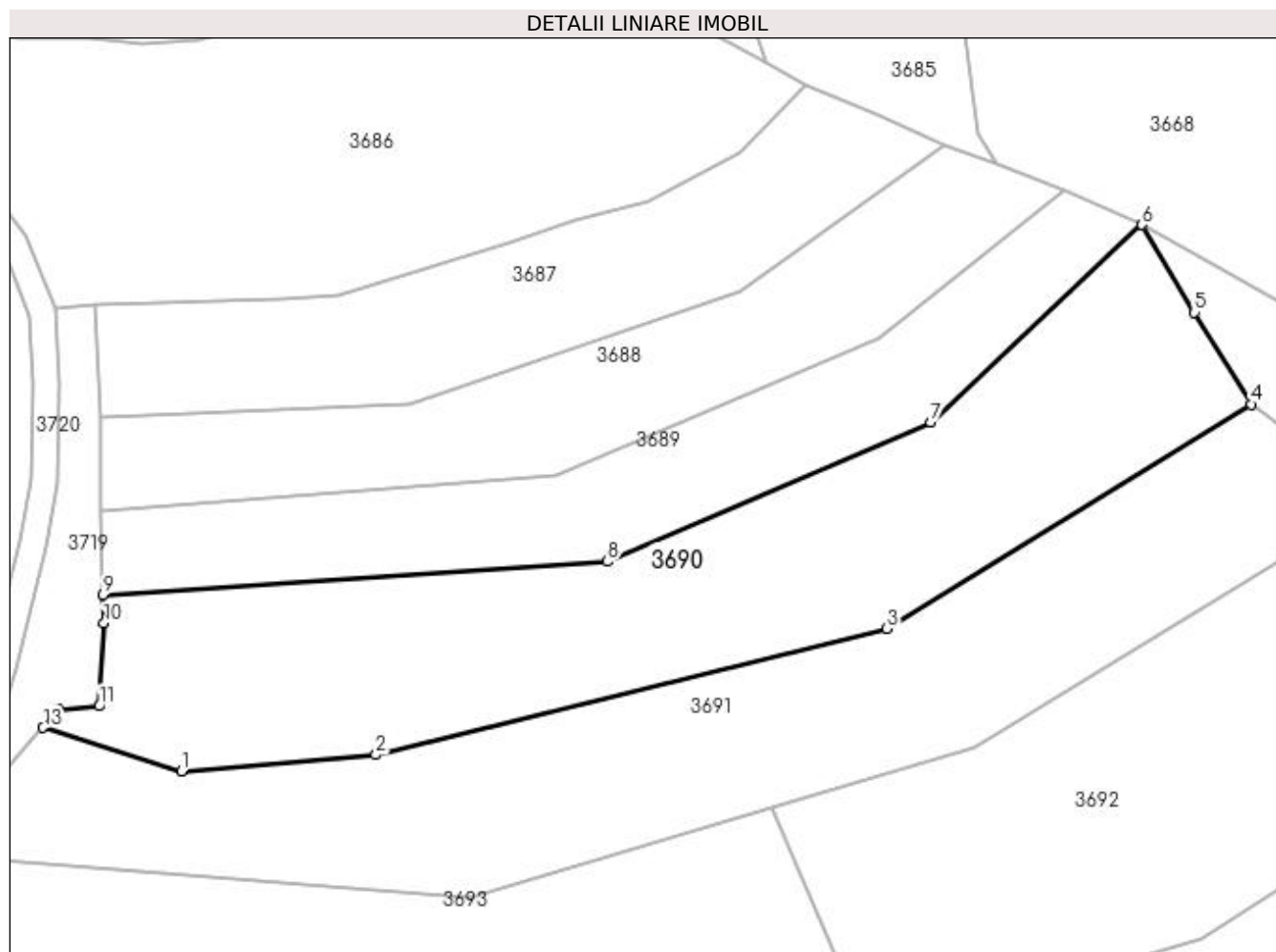
Inscrieri privind dezmembramintele dreptului de proprietate, drepturi reale de garanție și sarcini	Referințe
NU SUNT	

## Anexa Nr. 1 La Partea I

## Teren

Nr cadastral	Suprafața (mp)*	Observații / Referințe
	10.000	U.P. II, U.A. 101

\* Suprafața este determinată în planul de proiecție Stereo 70.



## Date referitoare la teren

Crt	Categorie folosință	Intravilan	Suprafața (mp)	Tarla	Parcelă	Nr. topo	Observații / Referințe
1	padure	NU	10.000	-	-	-	

## Lungime Segmente

1) Valorile lungimilor segmentelor sunt obținute din proiecție în plan.

Punct început	X / Y	Punct sfârșit	X / Y	Lungime segment (** (m)
1	532.967,741 667.524,411	2	533.011,532 667.528,055	43.942
2	533.011,532 667.528,055	3	533.126,469 667.556,402	118.381
3	533.126,469 667.556,402	4	533.208,345 667.606,869	96.18
4	533.208,345 667.606,869	5	533.195,568 667.627,492	24.26
5	533.195,568 667.627,492	6	533.183,819 667.647,186	22.932



Punct început	X / Y	Punct sfârșit	X / Y	Lungime segment (** (m)
6	533.183,819 667.647,186	7	533.136,244 667.602,839	65.039
7	533.136,244 667.602,839	8	533.063,538 667.571,52	79.165
8	533.063,538 667.571,52	9	532.950,109 667.563,969	113.68
9	532.950,109 667.563,969	10	532.950,335 667.557,617	6.356
10	532.950,335 667.557,617	11	532.949,245 667.538,984	18.665
11	532.949,245 667.538,984	12	532.940,108 667.538,153	9.175
12	532.940,108 667.538,153	13	532.936,654 667.534,183	5.262
13	532.936,654 667.534,183	1	532.967,741 667.524,411	32.587

\*\* Lungimile segmentelor sunt determinate în planul de proiecție Stereo 70 și sunt rotunjite la 1 milimetru.

\*\*\* Distanța dintre puncte este formată din segmente cumulate ce sunt mai mici decât valoarea 1 milimetru.



**DATE DESPRE IMOBILUL NR. 3691**

Oficiul de Cadastru și Publicitate Imobiliară SUCEAVA  
Biroul de Cadastru și Publicitate Imobiliară Campulung Moldovenesc

**A. Partea I. Descrierea imobilului**

TEREN Extravilan

Adresa: Jud. Suceava

Nr. Crt	Nr cadastral Nr. topografic	Suprafața* (mp)	Observații / Referințe
A1		10.000	Sector cadastral:75 Teren neimprejmuit; U.P. II, U.A. 101A

**B. Partea II. Proprietari și acte**

Inscrieri privitoare la dreptul de proprietate și alte drepturi reale		Referințe
<b>3691 / 08/12/2022</b>		
Act Administrativ nr. Titlu de proprietate nr. 380, din 15/11/1993 emis de Comisia Județeană Suceava;		
B1	Intabulare, drept de PROPRIETATE, dobândit prin Reconstituire, cota actuala 1/1	A1
	1) <b>ERHAN GHEORGHE</b> 2) <b>ERHAN SILVIA DEFUNCT:Da</b> 3) <b>LUCĂU ELEONORA DEFUNCT:Da</b> 4) <b>MĂGUREAN ILARION</b>	

**C. Partea III. SARCINI .**

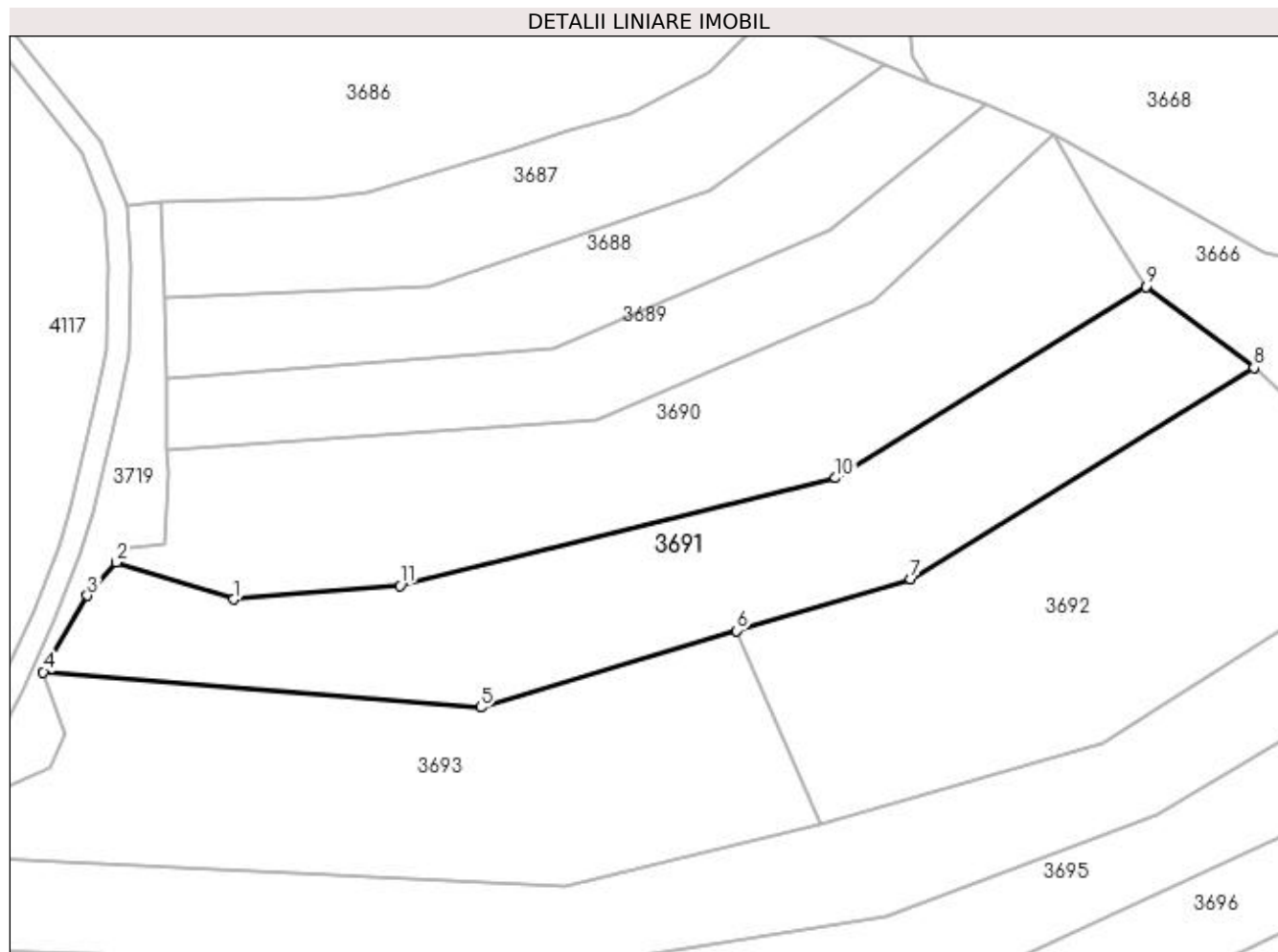
Inscrieri privind dezmembramintele dreptului de proprietate, drepturi reale de garanție și sarcini	Referințe
NU SUNT	

## Anexa Nr. 1 La Partea I

## Teren

Nr cadastral	Suprafața (mp)*	Observații / Referințe
	10.000	U.P. II, U.A. 101A

\* Suprafața este determinată în planul de proiecție Stereo 70.



## Date referitoare la teren

Crt	Categorie folosință	Intra vilan	Suprafața (mp)	Tarla	Parcelă	Nr. topo	Observații / Referințe
1	padure	NU	10.000	-	-	-	

## Lungime Segmente

1) Valorile lungimilor segmentelor sunt obținute din proiecție în plan.

Punct început	X / Y	Punct sfârșit	X / Y	Lungime segment (** (m)
1	532.967,741 667.524,411	2	532.936,654 667.534,183	32.587
2	532.936,654 667.534,183	3	532.929,035 667.525,425	11.608
3	532.929,035 667.525,425	4	532.917,407 667.505,225	23.308
4	532.917,407 667.505,225	5	533.032,811 667.495,911	115.779
5	533.032,811 667.495,911	6	533.100,347 667.516,123	70.496

Punct început	X / Y	Punct sfârșit	X / Y	Lungime segment (** (m)
6	533.100,347 667.516,123	7	533.146,284 667.529,763	47.919
7	533.146,284 667.529,763	8	533.236,874 667.585,502	106.364
8	533.236,874 667.585,502	9	533.208,345 667.606,869	35.643
9	533.208,345 667.606,869	10	533.126,469 667.556,402	96.18
10	533.126,469 667.556,402	11	533.011,532 667.528,055	118.381
11	533.011,532 667.528,055	1	532.967,741 667.524,411	43.942

\*\* Lungimile segmentelor sunt determinate în planul de proiecție Stereo 70 și sunt rotunjite la 1 milimetru.

\*\*\* Distanța dintre puncte este formată din segmente cumulate ce sunt mai mici decât valoarea 1 milimetru.



**DATE DESPRE IMOBILUL NR. 3692**

Oficiul de Cadastru și Publicitate Imobiliară SUCEAVA  
Biroul de Cadastru și Publicitate Imobiliară Campulung Moldovenesc

**A. Partea I. Descrierea imobilului**

TEREN Extravilan

Adresa: Jud. Suceava

Nr. Crt	Nr cadastral Nr. topografic	Suprafața* (mp)	Observații / Referințe
A1		10.000	Sector cadastral:75 Teren neimprejmuit; U.P. II, U.A. 101

**B. Partea II. Proprietari și acte**

Inscrieri privitoare la dreptul de proprietate și alte drepturi reale		Referințe
<b>3692 / 08/12/2022</b>		
Act Administrativ nr. Titlu de proprietate nr. 320, din 15/11/1993 emis de Comisia Județeană Suceava;		
B1	Intabulare, drept de PROPRIETATE, dobandit prin Reconstituire, cota actuala 1/1 1) SURPAT VASILE, LIPSĂ CNP	A1

**C. Partea III. SARCINI .**

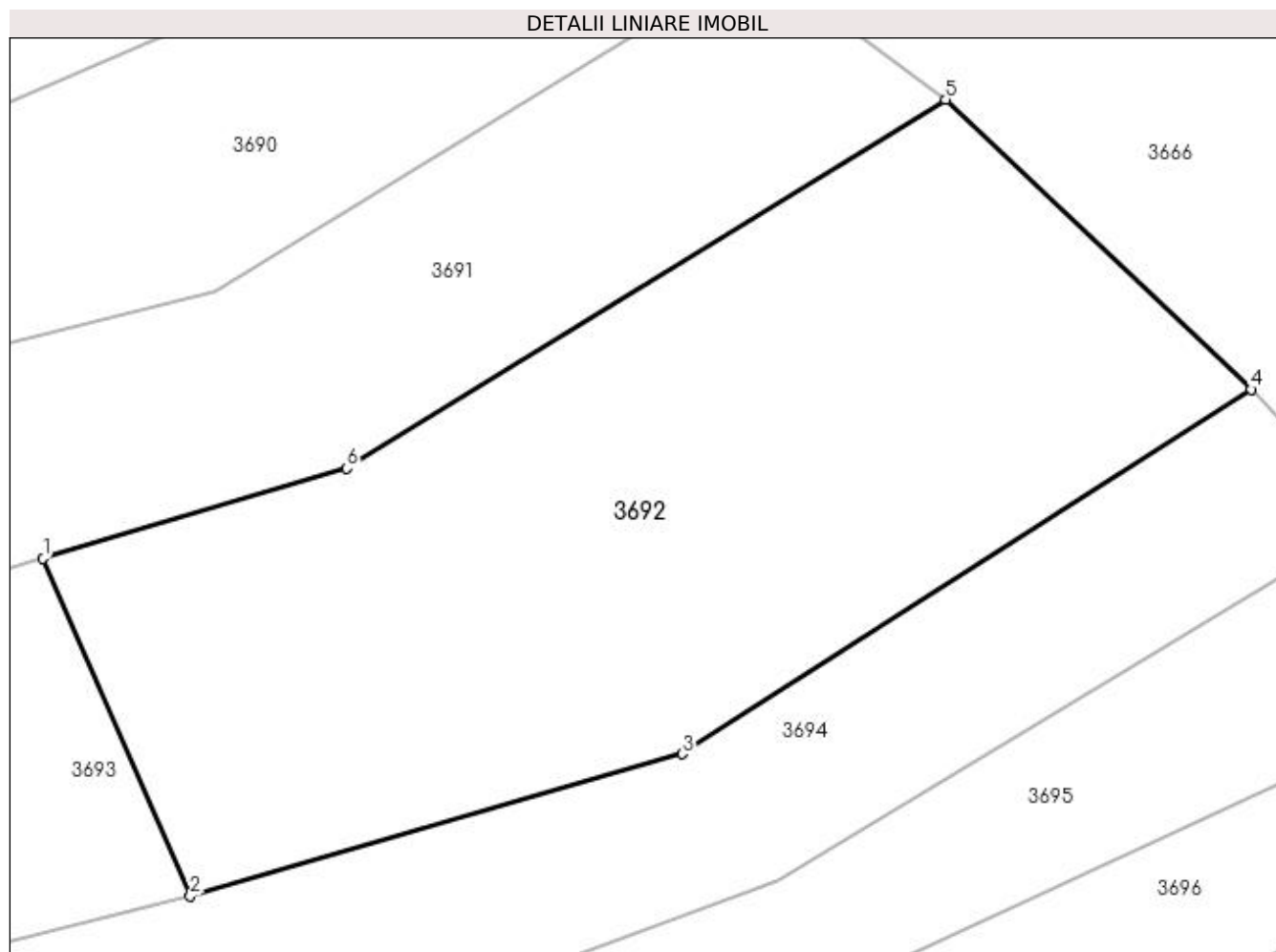
Inscrieri privind dezmembramintele dreptului de proprietate, drepturi reale de garanție și sarcini	Referințe
NU SUNT	

## Anexa Nr. 1 La Partea I

## Teren

Nr cadastral	Suprafața (mp)*	Observații / Referințe
	10.000	U.P. II, U.A. 101

\* Suprafața este determinată în planul de proiecție Stereo 70.



## Date referitoare la teren

Crt	Categorie folosință	Intra vilan	Suprafața (mp)	Tarla	Parcelă	Nr. topo	Observații / Referințe
1	padure	NU	10.000	-	-	-	

## Lungime Segmente

1) Valorile lungimilor segmentelor sunt obținute din proiecție în plan.

Punct început	X / Y	Punct sfârșit	X / Y	Lungime segment (** (m)
1	533.100,347 667.516,123	2	533.122,586 667.465,085	55.673
2	533.122,586 667.465,085	3	533.197,012 667.486,614	77.477
3	533.197,012 667.486,614	4	533.283,062 667.541,718	102.181
4	533.283,062 667.541,718	5	533.236,874 667.585,502	63.643
5	533.236,874 667.585,502	6	533.146,284 667.529,763	106.364



Punct început	X / Y	Punct sfârșit	X / Y	Lungime segment (** (m)
6	533.146,284 667.529,763	1	533.100,347 667.516,123	47.919

\*\* Lungimile segmentelor sunt determinate în planul de proiecție Stereo 70 și sunt rotunjite la 1 milimetru.

\*\*\* Distanța dintre puncte este formată din segmente cumulate ce sunt mai mici decât valoarea 1 milimetru.



**DATE DESPRE IMOBILUL NR. 3693**

Oficiul de Cadastru și Publicitate Imobiliară SUCEAVA  
Biroul de Cadastru și Publicitate Imobiliară Campulung Moldovenesc

**A. Partea I. Descrierea imobilului**

TEREN Extravilan

Adresa: Jud. Suceava

Nr. Crt	Nr cadastral Nr. topografic	Suprafața* (mp)	Observații / Referințe
A1		10.000	Sector cadastral:75 Teren neimprejmuit; U.P. II, U.A. 101

**B. Partea II. Proprietari și acte**

Inscrieri privitoare la dreptul de proprietate și alte drepturi reale		Referințe
<b>3693 / 08/12/2022</b>		
Act Administrativ nr. Titlu de proprietate nr. 319, din 15/11/1993 emis de Comisia Județeană Suceava;		
B1	Intabulare, drept de PROPRIETATE, dobândit prin Reconstituire, cota actuala 1/1 1) SURPAT VASILE, LIPSĂ CNP	A1

**C. Partea III. SARCINI .**

Inscrieri privind dezmembramintele dreptului de proprietate, drepturi reale de garanție și sarcini	Referințe
NU SUNT	

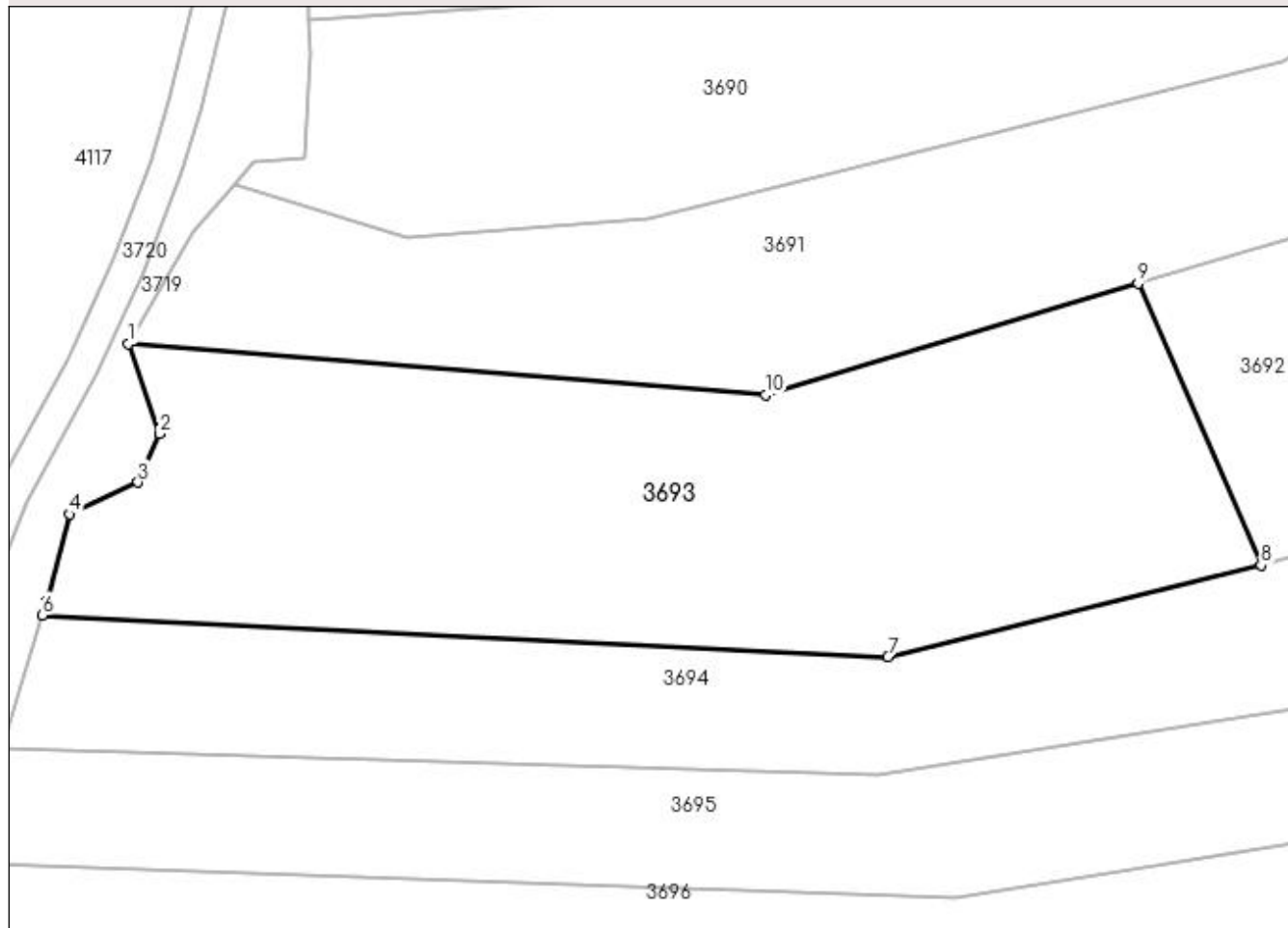
## Anexa Nr. 1 La Partea I

## Teren

Nr cadastral	Suprafața (mp)*	Observații / Referințe
	10.000	U.P. II, U.A. 101

\* Suprafața este determinată în planul de proiecție Stereo 70.

## DETALII LINIARE IMOBIL



## Date referitoare la teren

Crt	Categorie folosință	Intra vilan	Suprafața (mp)	Tarla	Parcelă	Nr. topo	Observații / Referințe
1	padure	NU	10.000	-	-	-	

## Lungime Segmente

1) Valorile lungimilor segmentelor sunt obținute din proiecție în plan.

Punct început	X / Y	Punct sfârșit	X / Y	Lungime segment (** (m)
1	532.917,407 667.505,225	2	532.922,944 667.488,9	17.238
2	532.922,944 667.488,9	3	532.919,137 667.480,102	9.586
3	532.919,137 667.480,102	4	532.906,729 667.474,315	13.691
4	532.906,729 667.474,315	5	532.902,593 667.458,607	16.243
5	532.902,593 667.458,607	6	532.901,821 667.456,028	2.692

Punct început	X / Y	Punct sfârșit	X / Y	Lungime segment (** (m)
6	532.901,821 667.456,028	7	533.054,975 667.448,48	153.34
7	533.054,975 667.448,48	8	533.122,586 667.465,085	69.62
8	533.122,586 667.465,085	9	533.100,347 667.516,123	55.673
9	533.100,347 667.516,123	10	533.032,811 667.495,911	70.496
10	533.032,811 667.495,911	1	532.917,407 667.505,225	115.779

\*\* Lungimile segmentelor sunt determinate în planul de proiecție Stereo 70 și sunt rotunjite la 1 milimetru.

\*\*\* Distanța dintre puncte este formată din segmente cumulate ce sunt mai mici decât valoarea 1 milimetru.



**DATE DESPRE IMOBILUL NR. 3694**

Oficiul de Cadastru și Publicitate Imobiliară SUCEAVA  
Biroul de Cadastru și Publicitate Imobiliară Campulung Moldovenesc

**A. Partea I. Descrierea imobilului**

TEREN Extravilan

Adresa: Jud. Suceava

Nr. Crt	Nr cadastral Nr. topografic	Suprafața* (mp)	Observații / Referințe
A1		10.000	Sector cadastral:75 Teren neimprejmuit; U.P. II, U.A. 101

**B. Partea II. Proprietari și acte**

Inscrieri privitoare la dreptul de proprietate și alte drepturi reale		Referințe
<b>3694 / 08/12/2022</b>		
Act Administrativ nr. Titlu de proprietate nr. 428, din 16/11/1994 emis de Comisia Județeană Suceava;		
B1	Intabulare, drept de PROPRIETATE, dobândit prin Reconstituire, cota actuala 1/1	A1
	1) ANDRONICESCU MARIA, LIPSĂ CNP 2) CÂRLOANTĂ ELENA, LIPSĂ CNP 3) DANCIU SILVIA 4) DANCIU VIORICA, LIPSĂ CNP 5) FRÎNCUL ELISAVETA DEFUNCT:Da 6) PITICAR MARIA, LIPSĂ CNP 7) STRAJERIU DRAGOȘ, LIPSĂ CNP 8) STRĂJERIU DUMITRU DEFUNCT:Da 9) STRĂJERIU PETRU 10) ZUGRAV ROZALIA, LIPSĂ CNP	

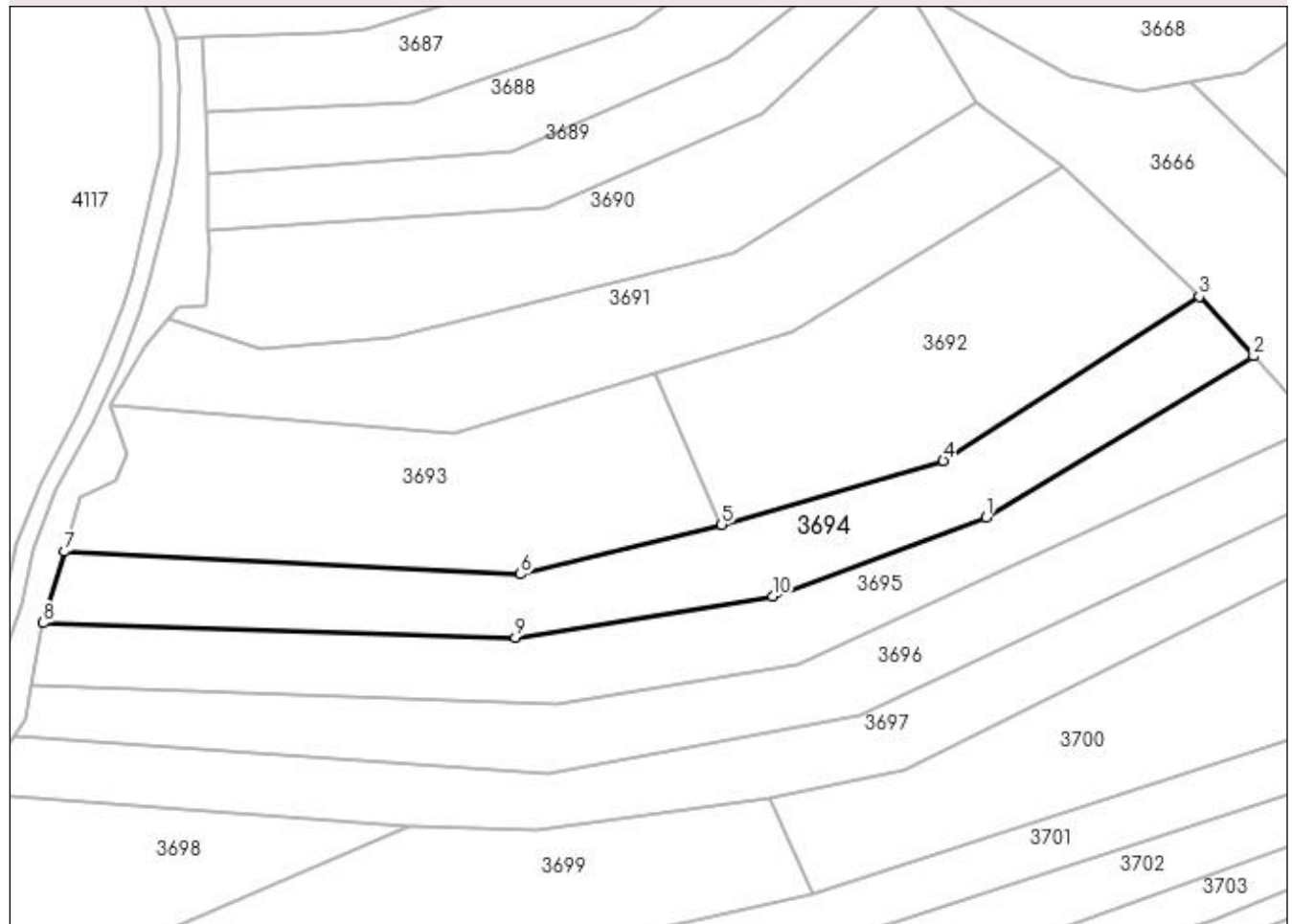
**C. Partea III. SARCINI .**

Inscrieri privind dezmembramintele dreptului de proprietate, drepturi reale de garanție și sarcini	Referințe
NU SUNT	

**Anexa Nr. 1 La Partea I****Teren**

Nr cadastral	Suprafața (mp)*	Observații / Referințe
	10.000	U.P. II, U.A. 101

\* Suprafața este determinată în planul de proiecție Stereo 70.

**DETALII LINIARE IMOBIL****Date referitoare la teren**

Crt	Categorie folosință	Intra vilan	Suprafața (mp)	Tarla	Parcelă	Nr. topo	Observații / Referințe
1	padure	NU	10.000	-	-	-	

**Lungime Segmente**

1) Valorile lungimilor segmentelor sunt obținute din proiecție în plan.

Punct început	X / Y	Punct sfârșit	X / Y	Lungime segment (** (m)
1	533.211,416 667.467,486	2	533.301,306 667.521,74	104.994
2	533.301,306 667.521,74	3	533.283,062 667.541,718	27.055
3	533.283,062 667.541,718	4	533.197,012 667.486,614	102.181
4	533.197,012 667.486,614	5	533.122,586 667.465,085	77.477
5	533.122,586 667.465,085	6	533.054,975 667.448,48	69.62



Punct început	X / Y	Punct sfârșit	X / Y	Lungime segment (** (m)
6	533.054,975 667.448,48	7	532.901,821 667.456,028	153.34
7	532.901,821 667.456,028	8	532.894,644 667.432,041	25.038
8	532.894,644 667.432,041	9	533.053,321 667.427,108	158.754
9	533.053,321 667.427,108	10	533.139,69 667.441,014	87.481
10	533.139,69 667.441,014	1	533.211,416 667.467,486	76.455

\*\* Lungimile segmentelor sunt determinate în planul de proiecție Stereo 70 și sunt rotunjite la 1 milimetru.

\*\*\* Distanța dintre puncte este formată din segmente cumulate ce sunt mai mici decât valoarea 1 milimetru.



**DATE DESPRE IMOBILUL NR. 3695**

Oficiul de Cadastru și Publicitate Imobiliară SUCEAVA  
 Biroul de Cadastru și Publicitate Imobiliară Campulung Moldovenesc

**A. Partea I. Descrierea imobilului**

TEREN Extravilan

Adresa: Jud. Suceava

Nr. Crt	Nr cadastral Nr. topografic	Suprafața* (mp)	Observații / Referințe
A1		10.000	Sector cadastral:75 Teren neimprejmuit;

**B. Partea II. Proprietari și acte**

Inscrieri privitoare la dreptul de proprietate și alte drepturi reale		Referințe
<b>3695 / 08/12/2022</b>		
Act Normativ nr. Lege nr. 7, din 13/03/1996 emis de Parlamentul României;		
B1	Inscrierea provizorie, drept de PROPRIETATE, dobandit prin Lege, cota actuala 1/1 1) COMUNA POJORÂTA, CIF:4441425	A1

**C. Partea III. SARCINI .**

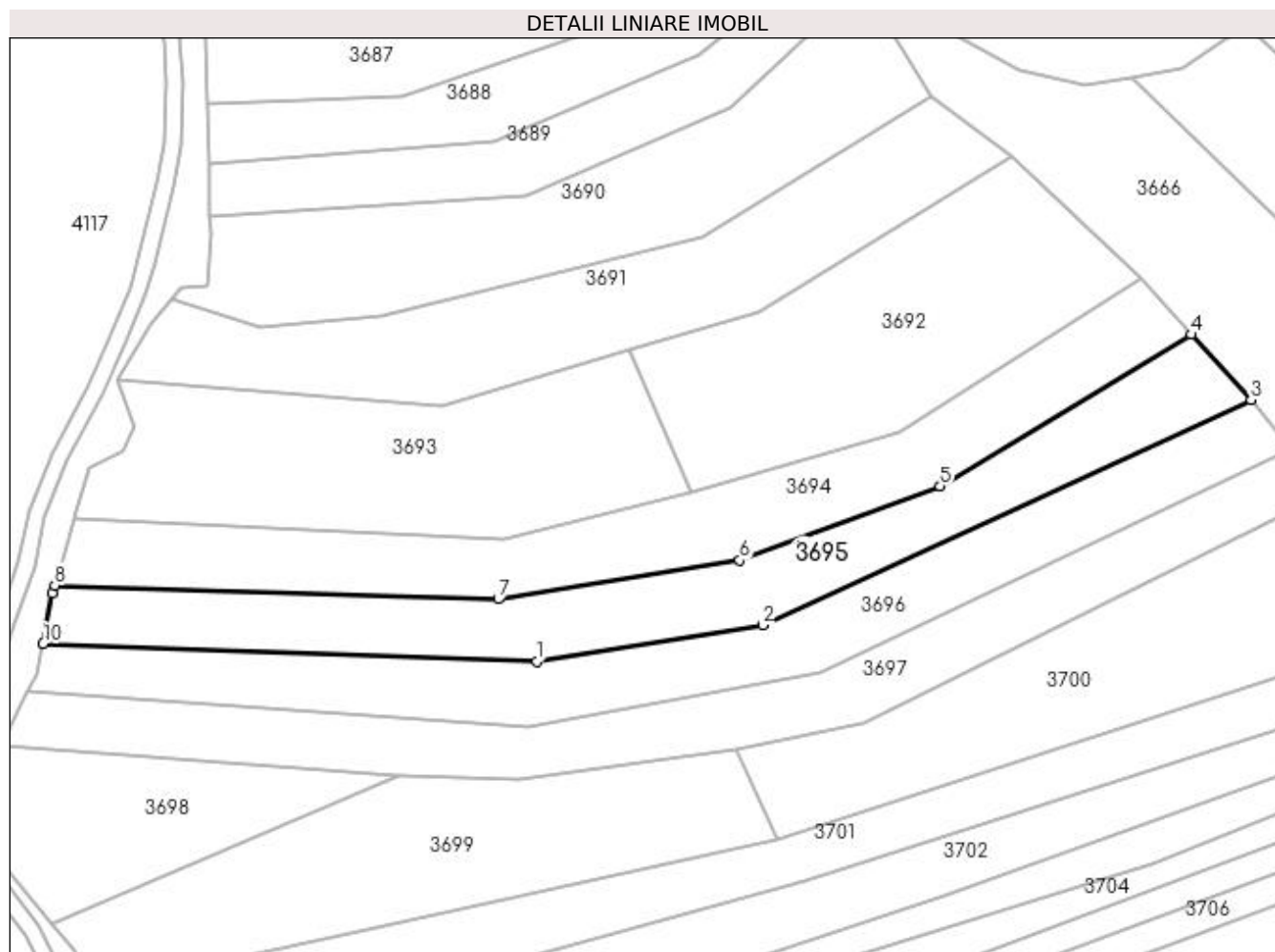
Inscrieri privind dezmembramintele dreptului de proprietate, drepturi reale de garanție și sarcini	Referințe
NU SUNT	

## Anexa Nr. 1 La Partea I

## Teren

Nr cadastral	Suprafața (mp)*	Observații / Referințe
	10.000	

\* Suprafața este determinată în planul de proiecție Stereo 70.



## Date referitoare la teren

Crt	Categorie folosință	Intra vilan	Suprafața (mp)	Tarla	Parcelă	Nr. topo	Observații / Referințe
1	faneata	NU	10.000	-	-	-	

## Lungime Segmente

1) Valorile lungimilor segmentelor sunt obținute din proiecție în plan.

Punct început	X / Y	Punct sfârșit	X / Y	Lungime segment (** (m)
1	533.067,117 667.404,812	2	533.147,921 667.417,839	81.847
2	533.147,921 667.417,839	3	533.322,684 667.498,33	192.408
3	533.322,684 667.498,33	4	533.301,306 667.521,74	31.702
4	533.301,306 667.521,74	5	533.211,416 667.467,486	104.994
5	533.211,416 667.467,486	6	533.139,69 667.441,014	76.455

Punct început	X / Y	Punct sfârșit	X / Y	Lungime segment (** (m)
6	533.139,69 667.441,014	7	533.053,321 667.427,108	87.481
7	533.053,321 667.427,108	8	532.894,644 667.432,041	158.754
8	532.894,644 667.432,041	9	532.893,769 667.429,119	3.05
9	532.893,769 667.429,119	10	532.890,511 667.411,146	18.266
10	532.890,511 667.411,146	1	533.067,117 667.404,812	176.72

\*\* Lungimile segmentelor sunt determinate în planul de proiecție Stereo 70 și sunt rotunjite la 1 milimetru.

\*\*\* Distanța dintre puncte este formată din segmente cumulate ce sunt mai mici decât valoarea 1 milimetru.



**DATE DESPRE IMOBILUL NR. 3696**

Oficiul de Cadastru și Publicitate Imobiliară SUCEAVA  
Biroul de Cadastru și Publicitate Imobiliară Campulung Moldovenesc

**A. Partea I. Descrierea imobilului**

TEREN Extravilan

Adresa: Jud. Suceava

Nr. Crt	Nr cadastral Nr. topografic	Suprafața* (mp)	Observații / Referințe
A1		10.000	Sector cadastral:75 Teren neimprejmuit; U.P. II, U.A. 101

**B. Partea II. Proprietari și acte**

Inscrieri privitoare la dreptul de proprietate și alte drepturi reale		Referințe
<b>3696 / 08/12/2022</b>		
Act Administrativ nr. Titlu de proprietate nr. 479, din 16/11/1994 emis de Comisia Județeană Suceava;		
B1	Intabulare, drept de PROPRIETATE, dobandit prin Reconstituire, cota actuala 1/1 1) <b>ALVIRESCU ȘTEFANIA, LIPSĂ CNP</b>	A1

**C. Partea III. SARCINI .**

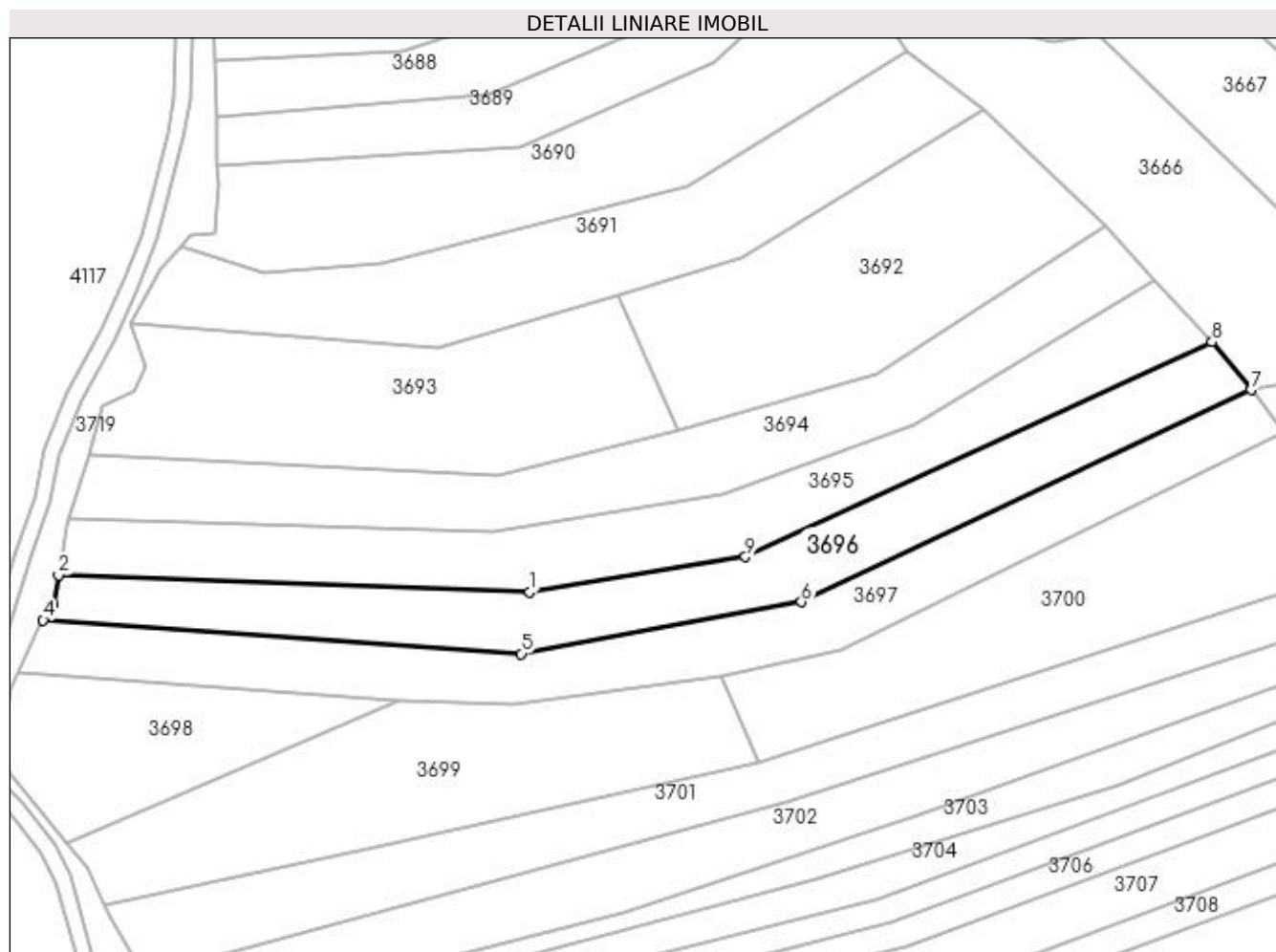
Inscrieri privind dezmembramintele dreptului de proprietate, drepturi reale de garanție și sarcini	Referințe
NU SUNT	

## Anexa Nr. 1 La Partea I

## Teren

Nr cadastral	Suprafața (mp)*	Observații / Referințe
	10.000	U.P. II, U.A. 101

\* Suprafața este determinată în planul de proiecție Stereo 70.



## Date referitoare la teren

Crt	Categorie folosință	Intra vilan	Suprafața (mp)	Tarla	Parcelă	Nr. topo	Observații / Referințe
1	padure	NU	10.000	-	-	-	

## Lungime Segmente

1) Valorile lungimilor segmentelor sunt obținute din proiecție în plan.

Punct început	X / Y	Punct sfârșit	X / Y	Lungime segment (** (m)
1	533.067,117 667.404,812	2	532.890,511 667.411,146	176.72
2	532.890,511 667.411,146	3	532.888,5 667.400,054	11.273
3	532.888,5 667.400,054	4	532.884,806 667.394,224	6.902
4	532.884,806 667.394,224	5	533.063,998 667.381,59	179.637
5	533.063,998 667.381,59	6	533.168,846 667.401,014	106.632



Punct început	X / Y	Punct sfârșit	X / Y	Lungime segment (** (m)
6	533.168,846 667.401,014	7	533.337,316 667.480,459	186.262
7	533.337,316 667.480,459	8	533.322,684 667.498,33	23.097
8	533.322,684 667.498,33	9	533.147,921 667.417,839	192.408
9	533.147,921 667.417,839	1	533.067,117 667.404,812	81.847

\*\* Lungimile segmentelor sunt determinate în planul de proiecție Stereo 70 și sunt rotunjite la 1 milimetru.

\*\*\* Distanța dintre puncte este formată din segmente cumulate ce sunt mai mici decât valoarea 1 milimetru.



**DATE DESPRE IMOBILUL NR. 3697**

Oficiul de Cadastru și Publicitate Imobiliară SUCEAVA  
 Biroul de Cadastru și Publicitate Imobiliară Campulung Moldovenesc

**A. Partea I. Descrierea imobilului**

TEREN Extravilan

Adresa: Jud. Suceava

Nr. Crt	Nr cadastral Nr. topografic	Suprafața* (mp)	Observații / Referințe
A1		10.000	Sector cadastral:75 Teren neimprejmuit; U.P. II, U.A. 101

**B. Partea II. Proprietari și acte**

Inscrieri privitoare la dreptul de proprietate și alte drepturi reale		Referințe
<b>3697 / 08/12/2022</b>		
Act Administrativ nr. Titlu de proprietate nr. 478, din 16/11/1994 emis de Comisia Județeană Suceava;		
B1	Intabulare, drept de PROPRIETATE, dobandit prin Reconstituire, cota actuala 1/1 1) ZLEVOACA GHEORGHE, LIPSĂ CNP	A1

**C. Partea III. SARCINI .**

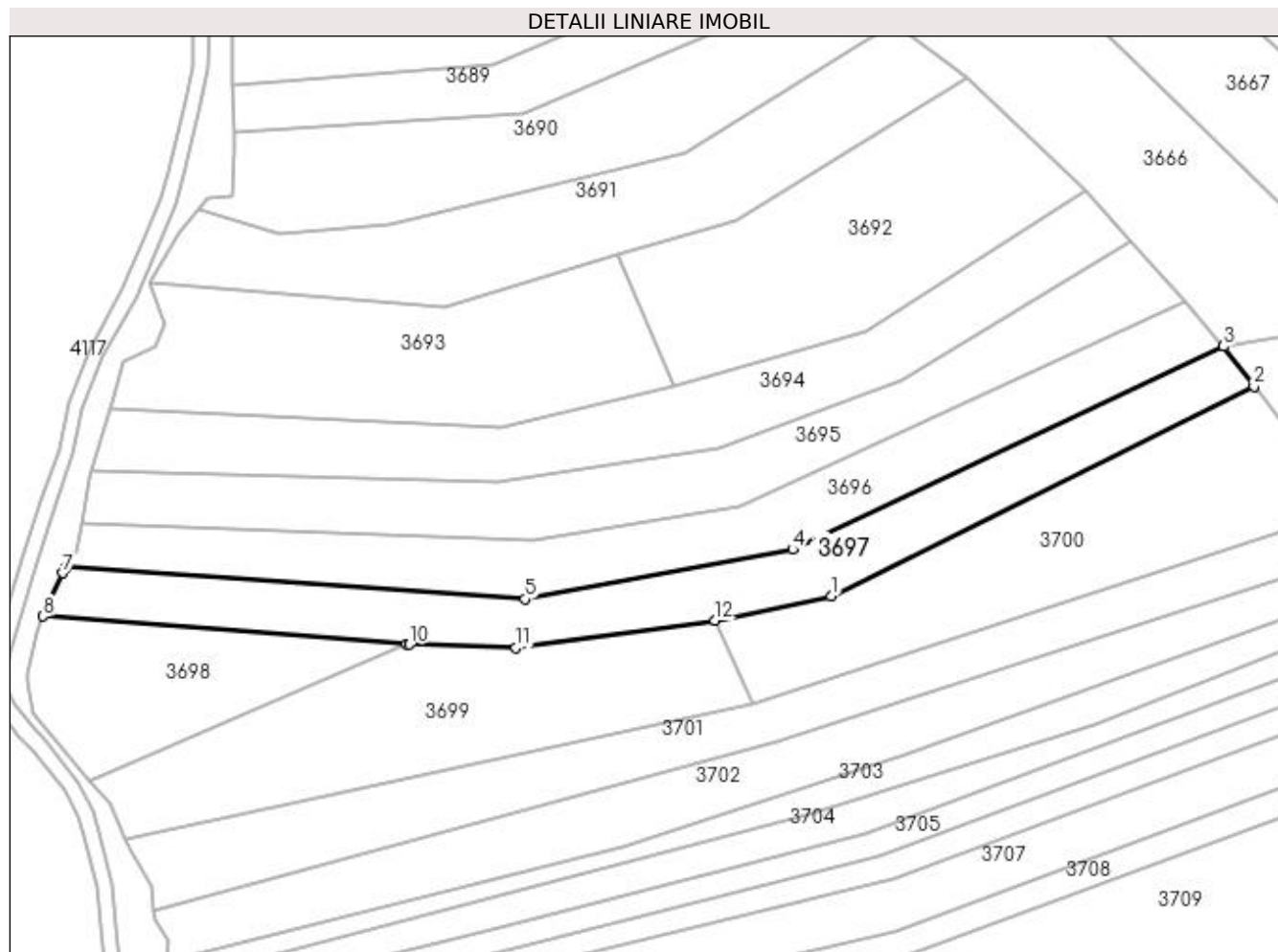
Inscrieri privind dezmembramintele dreptului de proprietate, drepturi reale de garanție și sarcini	Referințe
NU SUNT	

## Anexa Nr. 1 La Partea I

## Teren

Nr cadastral	Suprafața (mp)*	Observații / Referințe
	10.000	U.P. II, U.A. 101

\* Suprafața este determinată în planul de proiecție Stereo 70.



## Date referitoare la teren

Crt	Categorie folosință	Intravilan	Suprafața (mp)	Tarla	Parcelă	Nr. topo	Observații / Referințe
1	padure	NU	10.000	-	-	-	

## Lungime Segmente

1) Valorile lungimilor segmentelor sunt obținute din proiecție în plan.

Punct început	X / Y	Punct sfârșit	X / Y	Lungime segment (** (m)
1	533.183,931 667.382,777	2	533.349,287 667.464,888	184.621
2	533.349,287 667.464,888	3	533.337,316 667.480,459	19.641
3	533.337,316 667.480,459	4	533.168,846 667.401,014	186.262
4	533.168,846 667.401,014	5	533.063,998 667.381,59	106.632
5	533.063,998 667.381,59	6	532.884,806 667.394,224	179.637

Punct început	X / Y	Punct sfârșit	X / Y	Lungime segment (** (m)
6	532.884,806 667.394,224	7	532.883,261 667.391,786	2.886
7	532.883,261 667.391,786	8	532.875,592 667.374,842	18.599
8	532.875,592 667.374,842	9	533.017,799 667.363,949	142.624
9	533.017,799 667.363,949	10	533.018,861 667.363,868	1.065
10	533.018,861 667.363,868	11	533.060,57 667.362,629	41.727
11	533.060,57 667.362,629	12	533.138,487 667.373,165	78.626
12	533.138,487 667.373,165	1	533.183,931 667.382,777	46.449

\*\* Lungimile segmentelor sunt determinate în planul de proiecție Stereo 70 și sunt rotunjite la 1 milimetru.

\*\*\* Distanța dintre puncte este formată din segmente cumulate ce sunt mai mici decât valoarea 1 milimetru.



**DATE DESPRE IMOBILUL NR. 3698**

Oficiul de Cadastru și Publicitate Imobiliară SUCEAVA  
 Biroul de Cadastru și Publicitate Imobiliară Campulung Moldovenesc

**A. Partea I. Descrierea imobilului**

TEREN Extravilan

Adresa: Jud. Suceava

Nr. Crt	Nr cadastral Nr. topografic	Suprafața* (mp)	Observații / Referințe
A1		5.000	Sector cadastral:75 Teren neimprejmuit; U.P. II, U.A. 101

**B. Partea II. Proprietari și acte**

Inscrieri privitoare la dreptul de proprietate și alte drepturi reale		Referințe
<b>3698 / 08/12/2022</b>		
Act Administrativ nr. Titlu de proprietate nr. 472, din 16/11/1994 emis de Comisia Județeană Suceava;		
B1	Intabulare, drept de PROPRIETATE, dobândit prin Reconstituire, cota actuala 1/1 1) PORCILESCU MIRCEA	A1

**C. Partea III. SARCINI .**

Inscrieri privind dezmembramintele dreptului de proprietate, drepturi reale de garanție și sarcini	Referințe
NU SUNT	

## Anexa Nr. 1 La Partea I

## Teren

Nr cadastral	Suprafața (mp)*	Observații / Referințe
	5.000	U.P. II, U.A. 101

\* Suprafața este determinată în planul de proiecție Stereo 70.

## DETALII LINIARE IMOBIL



## Date referitoare la teren

Crt	Categorie folosință	Intra vilan	Suprafața (mp)	Tarla	Parcelă	Nr. topo	Observații / Referințe
1	padure	NU	5.000	-	-	-	

## Lungime Segmente

1) Valorile lungimilor segmentelor sunt obținute din proiecție în plan.

Punct început	X / Y	Punct sfârșit	X / Y	Lungime segment (** (m)
1	533.017,799 667.363,949	2	532.875,592 667.374,842	142.624
2	532.875,592 667.374,842	3	532.872,783 667.368,636	6.812
3	532.872,783 667.368,636	4	532.869,736 667.352,471	16.45
4	532.869,736 667.352,471	5	532.869,199 667.349,621	2.9
5	532.869,199 667.349,621	6	532.871,956 667.337,219	12.705



Punct început	X / Y	Punct sfârșit	X / Y	Lungime segment (** (m)
6	532.871,956 667.337,219	7	532.893,663 667.310,817	34.18
7	532.893,663 667.310,817	1	533.017,799 667.363,949	135.029

\*\* Lungimile segmentelor sunt determinate în planul de proiecție Stereo 70 și sunt rotunjite la 1 milimetru.

\*\*\* Distanța dintre puncte este formată din segmente cumulate ce sunt mai mici decât valoarea 1 milimetru.



**DATE DESPRE IMOBILUL NR. 3699**

Oficiul de Cadastru și Publicitate Imobiliară SUCEAVA  
Biroul de Cadastru și Publicitate Imobiliară Campulung Moldovenesc

**A. Partea I. Descrierea imobilului**

TEREN Extravilan

Adresa: Jud. Suceava

Nr. Crt	Nr cadastral Nr. topografic	Suprafața* (mp)	Observații / Referințe
A1		10.000	Sector cadastral:75 Teren neimprejmuit; U.P. II, U.A. 101

**B. Partea II. Proprietari și acte**

Inscrieri privitoare la dreptul de proprietate și alte drepturi reale		Referințe
<b>3699 / 08/12/2022</b>		
Act Administrativ nr. Titlu de proprietate nr. 392, din 15/11/1993 emis de Comisia Județeană Suceava;		
B1	Intabulare, drept de PROPRIETATE, dobandit prin Reconstituire, cota actuala 1/1 1) ERHAN SILVESTRU, LIPSĂ CNP	A1

**C. Partea III. SARCINI .**

Inscrieri privind dezmembramintele dreptului de proprietate, drepturi reale de garanție și sarcini	Referințe
NU SUNT	

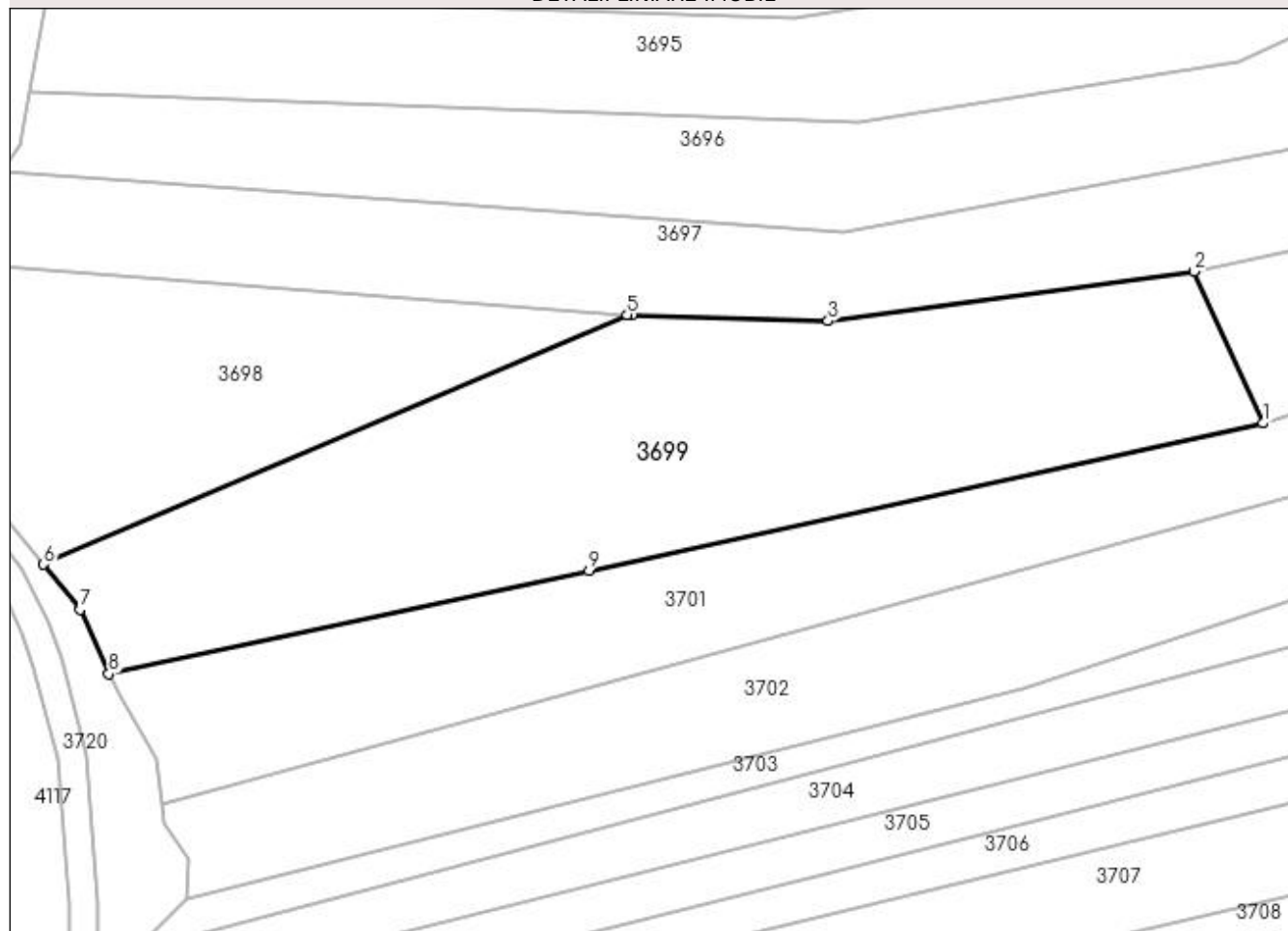
## Anexa Nr. 1 La Partea I

## Teren

Nr cadastral	Suprafața (mp)*	Observații / Referințe
	10.000	U.P. II, U.A. 101

\* Suprafața este determinată în planul de proiecție Stereo 70.

## DETALII LINIARE IMOBIL



## Date referitoare la teren

Crt	Categorie folosință	Intra vilan	Suprafața (mp)	Tarla	Parcelă	Nr. topo	Observații / Referințe
1	padure	NU	10.000	-	-	-	

## Lungime Segmente

1) Valorile lungimilor segmentelor sunt obținute din proiecție în plan.

Punct început	X / Y	Punct sfârșit	X / Y	Lungime segment (** (m)
1	533.153,067 667.340,874	2	533.138,487 667.373,165	35.43
2	533.138,487 667.373,165	3	533.060,57 667.362,629	78.626
3	533.060,57 667.362,629	4	533.018,861 667.363,868	41.727
4	533.018,861 667.363,868	5	533.017,799 667.363,949	1.065
5	533.017,799 667.363,949	6	532.893,663 667.310,817	135.029

Punct început	X / Y	Punct sfârșit	X / Y	Lungime segment (** (m)
6	532.893,663 667.310,817	7	532.901,49 667.301,296	12.325
7	532.901,49 667.301,296	8	532.907,557 667.287,517	15.056
8	532.907,557 667.287,517	9	533.009,737 667.309,474	104.512
9	533.009,737 667.309,474	1	533.153,067 667.340,874	146.729

\*\* Lungimile segmentelor sunt determinate în planul de proiecție Stereo 70 și sunt rotunjite la 1 milimetru.

\*\*\* Distanța dintre puncte este formată din segmente cumulate ce sunt mai mici decât valoarea 1 milimetru.



**DATE DESPRE IMOBILUL NR. 3700**

Oficiul de Cadastru și Publicitate Imobiliară SUCEAVA  
Biroul de Cadastru și Publicitate Imobiliară Campulung Moldovenesc

**A. Partea I. Descrierea imobilului**

TEREN Extravilan

Adresa: Jud. Suceava

Nr. Crt	Nr cadastral Nr. topografic	Suprafața* (mp)	Observații / Referințe
A1		10.000	Sector cadastral:75 Teren neimprejmuit; U.P. II, U.A. 101

**B. Partea II. Proprietari și acte**

Inscrieri privitoare la dreptul de proprietate și alte drepturi reale	Referințe
<b>3700 / 08/12/2022</b>	
Act Administrativ nr. Titlu de proprietate nr. 448, din 16/11/1994 emis de Comisia Județeană Suceava;	
B1	A1
Intabulare, drept de PROPRIETATE, dobândit prin Reconstituire, cota actuala 1/1	
1) CORLATAN EISABETA, LIPSĂ CNP 2) ERHAN SILVESTRU, LIPSĂ CNP 3) FLOCEA GHEORGHE, LIPSĂ CNP 4) FRÎNCU GLICHERIA, LIPSĂ CNP 5) FUIOR EFTIMIA, LIPSĂ CNP 6) RAIA ALEXANDRINA, LIPSĂ CNP 7) URSACHE AURELIA, LIPSĂ CNP	

**C. Partea III. SARCINI .**

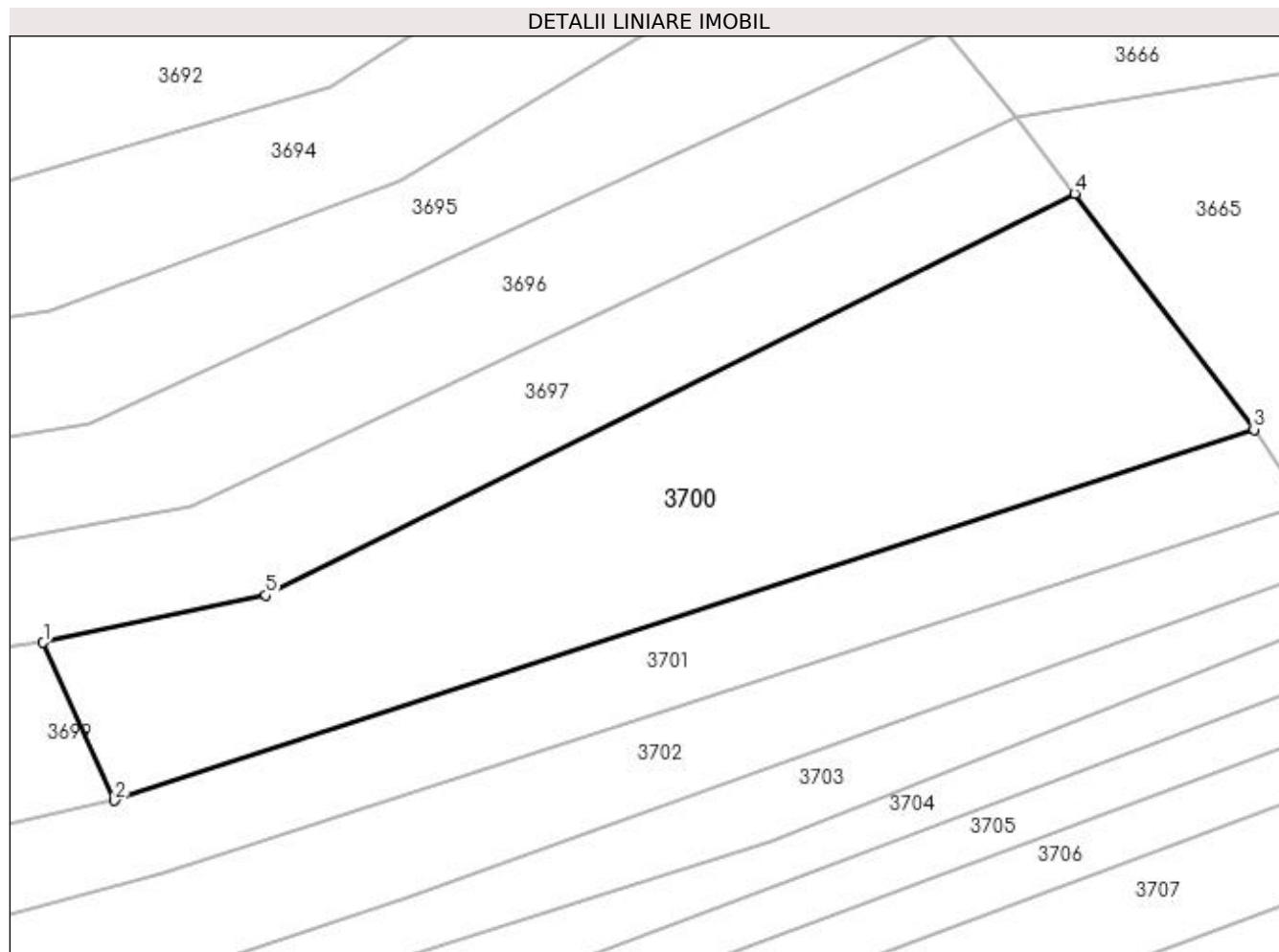
Inscrieri privind dezmembramintele dreptului de proprietate, drepturi reale de garanție și sarcini	Referințe
NU SUNT	

## Anexa Nr. 1 La Partea I

## Teren

Nr cadastral	Suprafața (mp)*	Observații / Referințe
	10.000	U.P. II, U.A. 101

\* Suprafața este determinată în planul de proiecție Stereo 70.



## Date referitoare la teren

Crt	Categorie folosință	Intra vilan	Suprafața (mp)	Tarla	Parcelă	Nr. topo	Observații / Referințe
1	padure	NU	10.000	-	-	-	

## Lungime Segmente

1) Valorile lungimilor segmentelor sunt obținute din proiecție în plan.

Punct început	X / Y	Punct sfârșit	X / Y	Lungime segment (** (m)
1	533.138,487 667.373,165	2	533.153,067 667.340,874	35.43
2	533.153,067 667.340,874	3	533.385,92 667.416,705	244.889
3	533.385,92 667.416,705	4	533.349,287 667.464,888	60.527
4	533.349,287 667.464,888	5	533.183,931 667.382,777	184.621
5	533.183,931 667.382,777	1	533.138,487 667.373,165	46.449



**\*\* Lungimile segmentelor sunt determinate în planul de proiecție Stereo 70 și sunt rotunjite la 1 milimetru.**

**\*\*\* Distanța dintre puncte este formată din segmente cumulate ce sunt mai mici decât valoarea 1 milimetru.**



**DATE DESPRE IMOBILUL NR. 3701**

Oficiul de Cadastru și Publicitate Imobiliară SUCEAVA  
 Biroul de Cadastru și Publicitate Imobiliară Campulung Moldovenesc

**A. Partea I. Descrierea imobilului**

TEREN Extravilan

Adresa: Jud. Suceava

Nr. Crt	Nr cadastral Nr. topografic	Suprafața* (mp)	Observații / Referințe
A1		10.000	Sector cadastral:75 Teren neimprejmuit; U.P. II, U.A. 101

**B. Partea II. Proprietari și acte**

Inscrieri privitoare la dreptul de proprietate și alte drepturi reale		Referințe
<b>3701 / 08/12/2022</b>		
Act Administrativ nr. Titlu de proprietate nr. 391, din 15/11/1993 emis de Comisia Județeană Suceava;		
B1	Intabulare, drept de PROPRIETATE, dobandit prin Reconstituire, cota actuala 1/1 1) FRÎNCU GLICHERIA, LIPSĂ CNP	A1

**C. Partea III. SARCINI .**

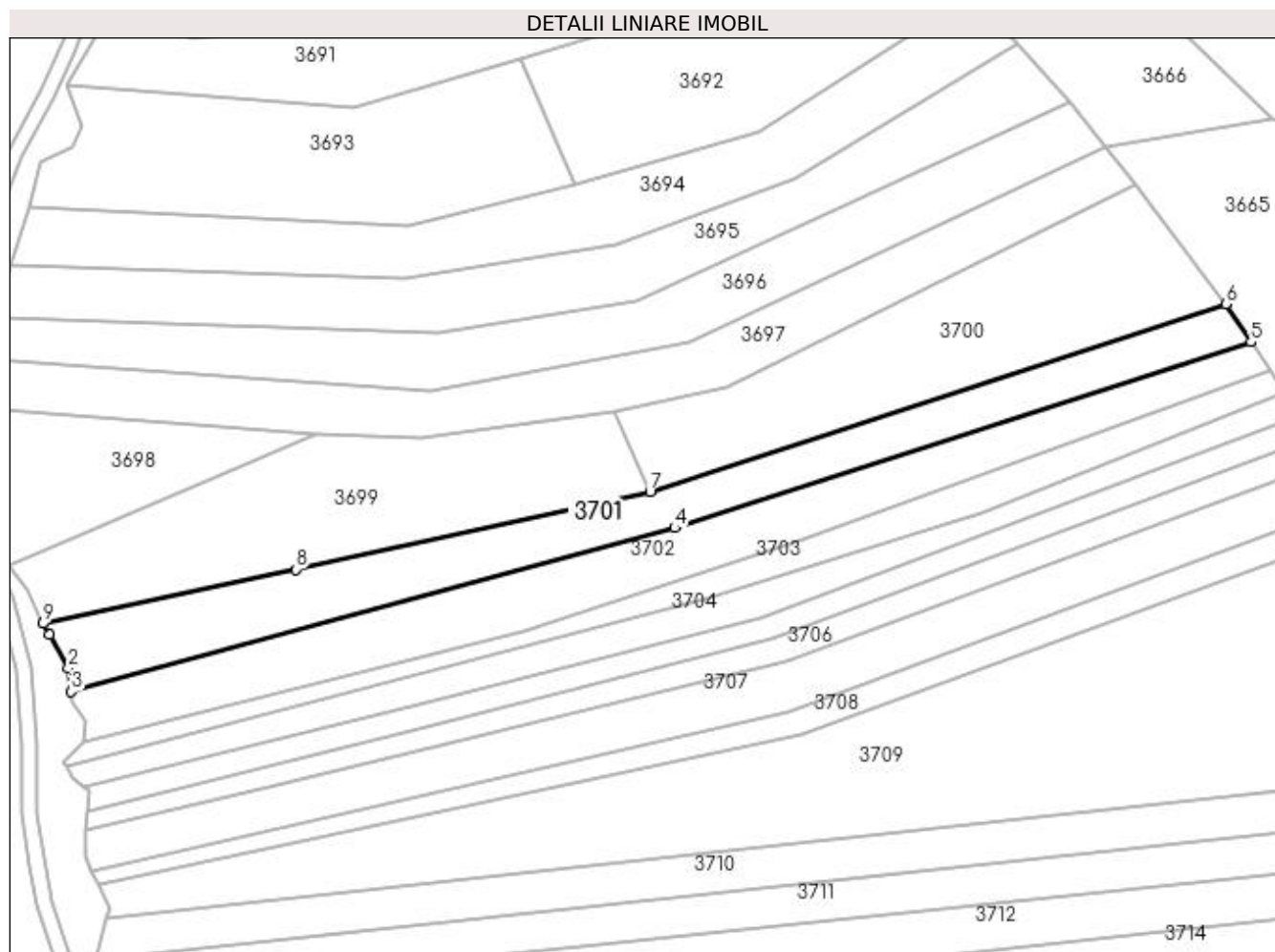
Inscrieri privind dezmembramintele dreptului de proprietate, drepturi reale de garanție și sarcini	Referințe
NU SUNT	

## Anexa Nr. 1 La Partea I

## Teren

Nr cadastral	Suprafața (mp)*	Observații / Referințe
	10.000	U.P. II, U.A. 101

\* Suprafața este determinată în planul de proiecție Stereo 70.



## Date referitoare la teren

Crt	Categorie folosință	Intra vilan	Suprafața (mp)	Tarla	Parcelă	Nr. topo	Observații / Referințe
1	padure	NU	10.000	-	-	-	

## Lungime Segmente

1) Valorile lungimilor segmentelor sunt obținute din proiecție în plan.

Punct început	X / Y	Punct sfârșit	X / Y	Lungime segment (** (m)
1	532.910,158 667.282,95	2	532.917,759 667.269,604	15.359
2	532.917,759 667.269,604	3	532.918,917 667.259,947	9.726
3	532.918,917 667.259,947	4	533.163,084 667.326,198	252.995
4	533.163,084 667.326,198	5	533.396,143 667.401,38	244.885
5	533.396,143 667.401,38	6	533.385,92 667.416,705	18.422

Punct început	X / Y	Punct sfârșit	X / Y	Lungime segment (** (m)
6	533.385,92 667.416,705	7	533.153,067 667.340,874	244.889
7	533.153,067 667.340,874	8	533.009,737 667.309,474	146.729
8	533.009,737 667.309,474	9	532.907,557 667.287,517	104.512
9	532.907,557 667.287,517	1	532.910,158 667.282,95	5.256

\*\* Lungimile segmentelor sunt determinate în planul de proiecție Stereo 70 și sunt rotunjite la 1 milimetru.

\*\*\* Distanța dintre puncte este formată din segmente cumulate ce sunt mai mici decât valoarea 1 milimetru.



**DATE DESPRE IMOBILUL NR. 3702**

Oficiul de Cadastru și Publicitate Imobiliară SUCEAVA  
 Biroul de Cadastru și Publicitate Imobiliară Campulung Moldovenesc

**A. Partea I. Descrierea imobilului**

TEREN Extravilan

Adresa: Jud. Suceava

Nr. Crt	Nr cadastral Nr. topografic	Suprafața* (mp)	Observații / Referințe
A1		10.000	Sector cadastral:75 Teren neimprejmuit; U.P. II, U.A. 101

**B. Partea II. Proprietari și acte**

Inscrieri privitoare la dreptul de proprietate și alte drepturi reale		Referințe
<b>3702 / 08/12/2022</b>		
Act Administrativ nr. Titlu de proprietate nr. 481, din 16/11/1994 emis de Comisia Județeană Suceava;		
B1	Intabulare, drept de PROPRIETATE, dobandit prin Reconstituire, cota actuala 1/1 1) FRÎNCUL VICTOR	A1

**C. Partea III. SARCINI .**

Inscrieri privind dezmembramintele dreptului de proprietate, drepturi reale de garanție și sarcini	Referințe
NU SUNT	

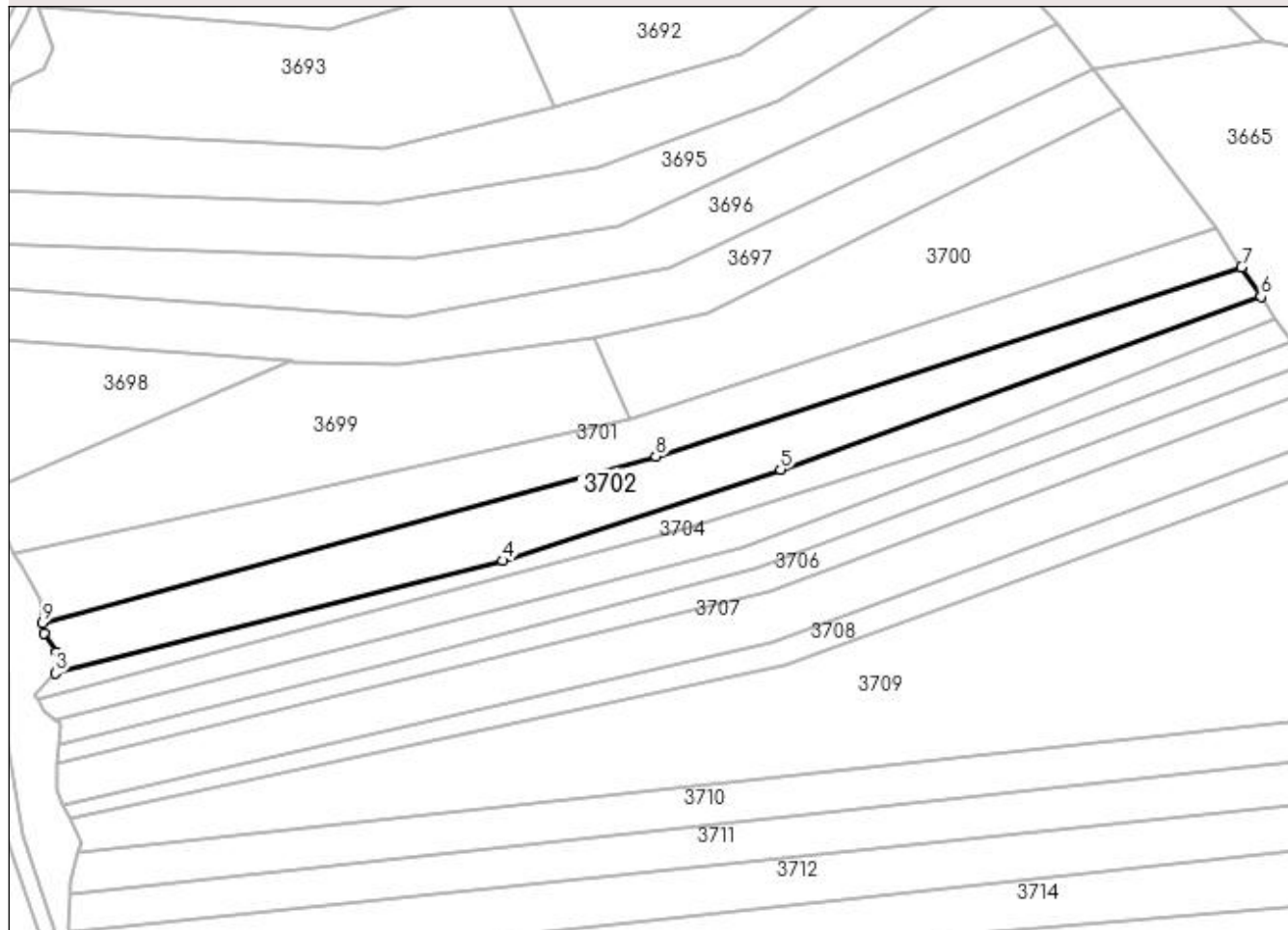
## Anexa Nr. 1 La Partea I

## Teren

Nr cadastral	Suprafața (mp)*	Observații / Referințe
	10.000	U.P. II, U.A. 101

\* Suprafața este determinată în planul de proiecție Stereo 70.

## DETALII LINIARE IMOBIL



## Date referitoare la teren

Crt	Categorie folosință	Intravilan	Suprafața (mp)	Tarla	Parcelă	Nr. topo	Observații / Referințe
1	padure	NU	10.000	-	-	-	

## Lungime Segmente

1) Valorile lungimilor segmentelor sunt obținute din proiecție în plan.

Punct început	X / Y	Punct sfârșit	X / Y	Lungime segment (** (m)
1	532.919,412 667.255,824	2	532.924,376 667.248,107	9.176
2	532.924,376 667.248,107	3	532.924,099 667.239,839	8.273
3	532.924,099 667.239,839	4	533.102,196 667.284,603	183.636
4	533.102,196 667.284,603	5	533.212,666 667.320,957	116.298
5	533.212,666 667.320,957	6	533.403,925 667.389,713	203.242



Punct început	X / Y	Punct sfârșit	X / Y	Lungime segment (** (m)
6	533.403,925 667.389,713	7	533.396,143 667.401,38	14.024
7	533.396,143 667.401,38	8	533.163,084 667.326,198	244.885
8	533.163,084 667.326,198	9	532.918,917 667.259,947	252.995
9	532.918,917 667.259,947	1	532.919,412 667.255,824	4.153

\*\* Lungimile segmentelor sunt determinate în planul de proiecție Stereo 70 și sunt rotunjite la 1 milimetru.

\*\*\* Distanța dintre puncte este formată din segmente cumulate ce sunt mai mici decât valoarea 1 milimetru.



**DATE DESPRE IMOBILUL NR. 3703**

Oficiul de Cadastru și Publicitate Imobiliară SUCEAVA  
 Biroul de Cadastru și Publicitate Imobiliară Campulung Moldovenesc

**A. Partea I. Descrierea imobilului**

TEREN Extravilan

Adresa: Jud. Suceava

Nr. Crt	Nr cadastral Nr. topografic	Suprafața* (mp)	Observații / Referințe
A1		5.000	Sector cadastral:75 Teren neimprejmuit; U.P. II, U.A. 101

**B. Partea II. Proprietari și acte**

Inscrieri privitoare la dreptul de proprietate și alte drepturi reale		Referințe
<b>3703 / 08/12/2022</b>		
Act Administrativ nr. Titlu de proprietate nr. 494, din 16/11/1994 emis de Comisia Județeană Suceava;		
B1	Intabulare, drept de PROPRIETATE, dobândit prin Reconstituire, cota actuala 1/1 1) FRÎNCUL VICTOR	A1

**C. Partea III. SARCINI .**

Inscrieri privind dezmembramintele dreptului de proprietate, drepturi reale de garanție și sarcini	Referințe
NU SUNT	

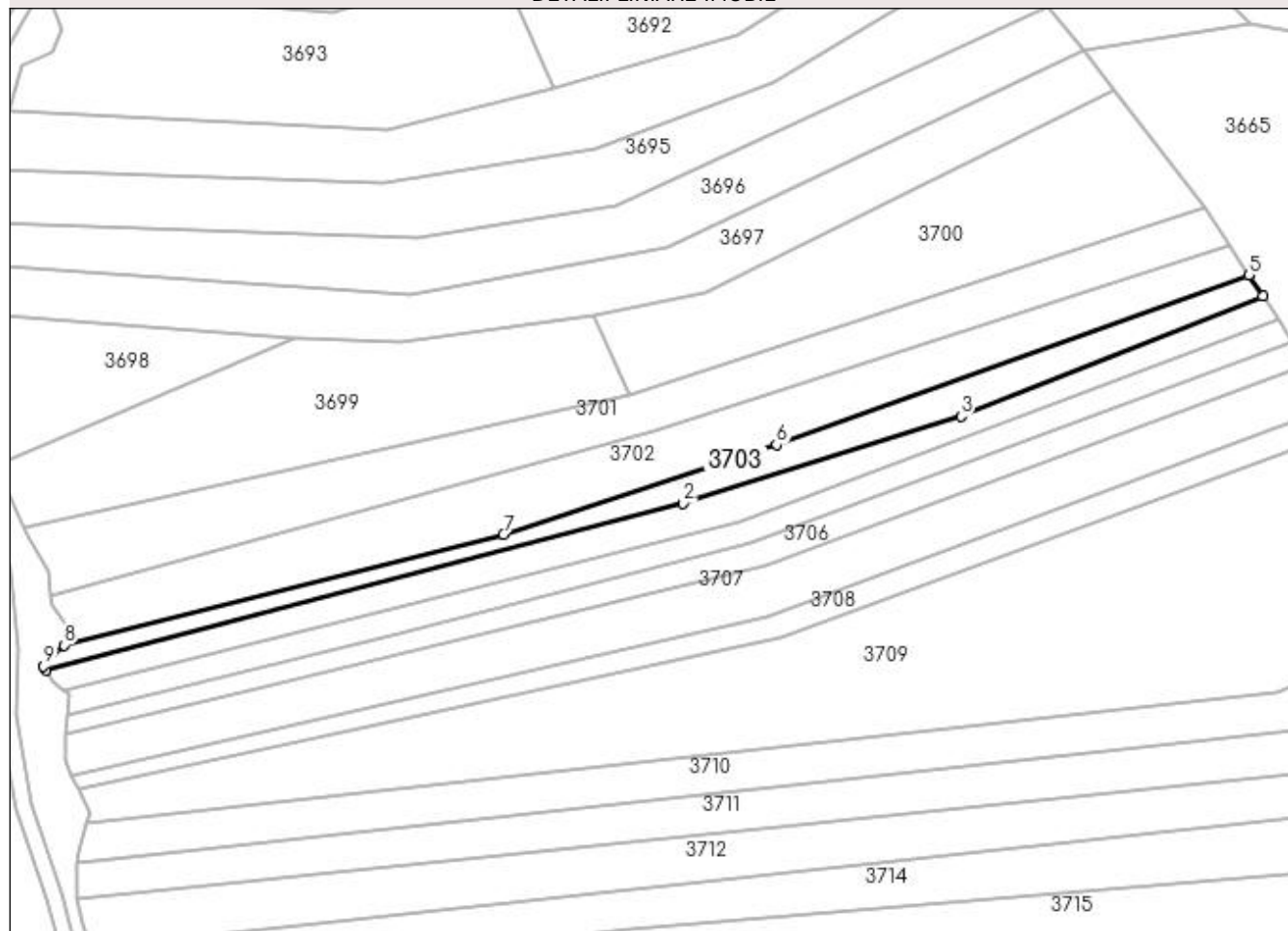
## Anexa Nr. 1 La Partea I

## Teren

Nr cadastral	Suprafața (mp)*	Observații / Referințe
	5.000	U.P. II, U.A. 101

\* Suprafața este determinată în planul de proiecție Stereo 70.

## DETALII LINIARE IMOBIL



## Date referitoare la teren

Crt	Categorie folosință	Intra vilan	Suprafața (mp)	Tarla	Parcelă	Nr. topo	Observații / Referințe
1	padure	NU	5.000	-	-	-	

## Lungime Segmente

1) Valorile lungimilor segmentelor sunt obținute din proiecție în plan.

Punct început	X / Y	Punct sfârșit	X / Y	Lungime segment (** (m)
1	532.916,748 667.229,61	2	533.174,91 667.297,357	266.903
2	533.174,91 667.297,357	3	533.287,404 667.332,427	117.834
3	533.287,404 667.332,427	4	533.409,707 667.381,043	131.611
4	533.409,707 667.381,043	5	533.403,925 667.389,713	10.421
5	533.403,925 667.389,713	6	533.212,666 667.320,957	203.242

Punct început	X / Y	Punct sfârșit	X / Y	Lungime segment (** (m)
6	533.212,666 667.320,957	7	533.102,196 667.284,603	116.298
7	533.102,196 667.284,603	8	532.924,099 667.239,839	183.636
8	532.924,099 667.239,839	9	532.915,828 667.231,296	11.891
9	532.915,828 667.231,296	1	532.916,748 667.229,61	1.921

\*\* Lungimile segmentelor sunt determinate în planul de proiecție Stereo 70 și sunt rotunjite la 1 milimetru.

\*\*\* Distanța dintre puncte este formată din segmente cumulate ce sunt mai mici decât valoarea 1 milimetru.



**DATE DESPRE IMOBILUL NR. 3704**

Oficiul de Cadastru și Publicitate Imobiliară SUCEAVA  
Biroul de Cadastru și Publicitate Imobiliară Campulung Moldovenesc

**A. Partea I. Descrierea imobilului**

TEREN Extravilan

Adresa: Jud. Suceava

Nr. Crt	Nr cadastral Nr. topografic	Suprafața* (mp)	Observații / Referințe
A1		5.766	Sector cadastral:75 Teren neimprejmuit;

**B. Partea II. Proprietari și acte**

Inscrieri privitoare la dreptul de proprietate și alte drepturi reale		Referințe
<b>3704 / 08/12/2022</b>		
Act Normativ nr. Lege nr. 7, din 13/03/1996 emis de Parlamentul României;		
B1	Inscrierea provizorie, drept de PROPRIETATE, dobandit prin Lege, cota actuala 1/1 1) COMUNA POJORÂTA, CIF:4441425	A1

**C. Partea III. SARCINI .**

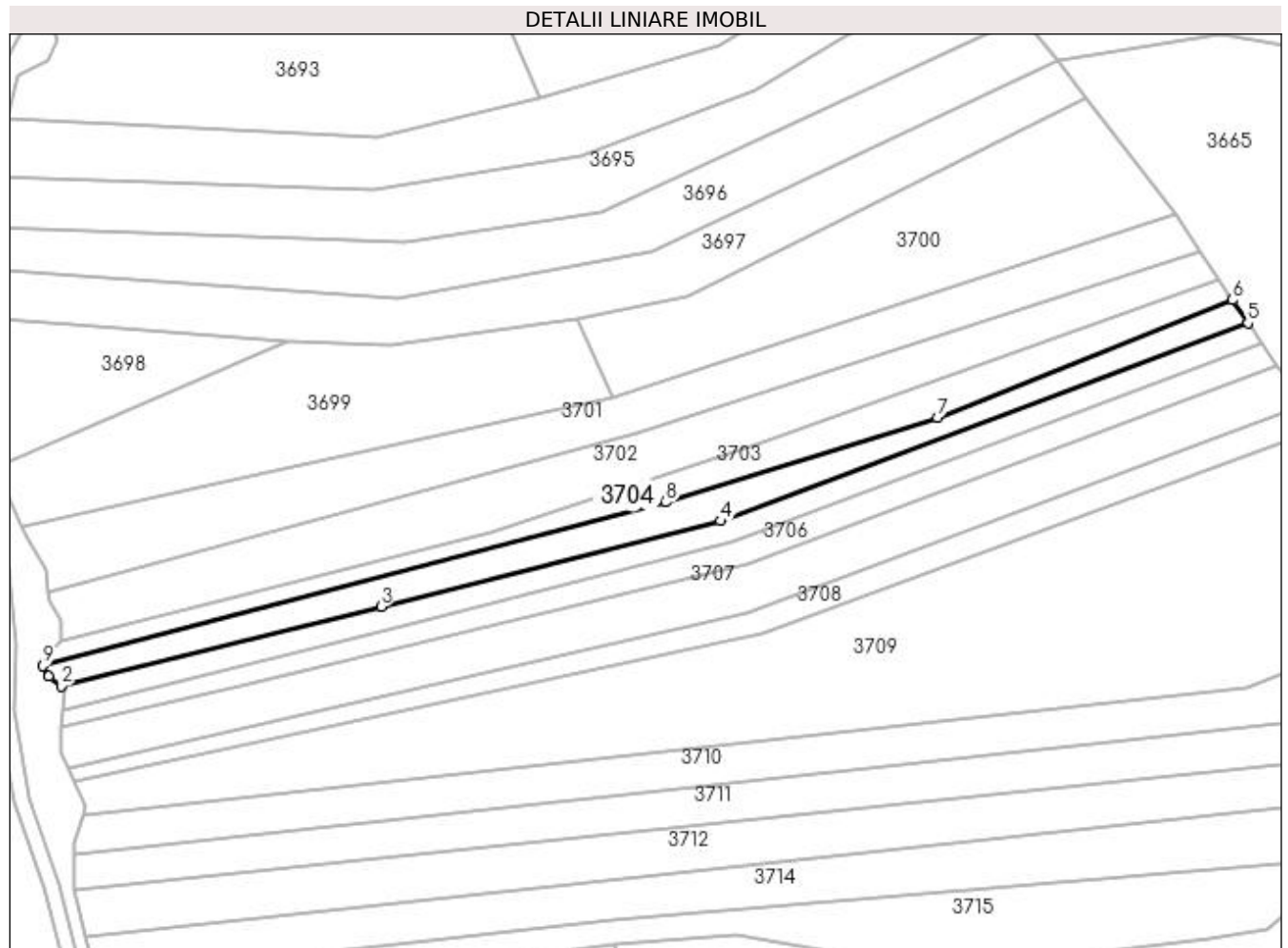
Inscrieri privind dezmembramintele dreptului de proprietate, drepturi reale de garanție și sarcini	Referințe
NU SUNT	

## Anexa Nr. 1 La Partea I

## Teren

Nr cadastral	Suprafața (mp)*	Observații / Referințe
	5.766	

\* Suprafața este determinată în planul de proiecție Stereo 70.



## Date referitoare la teren

Crt	Categorie folosință	Intra vilan	Suprafața (mp)	Tarla	Parcelă	Nr. topo	Observații / Referințe
1	padure	NU	5.766	-	-	-	

## Lungime Segmente

1) Valorile lungimilor segmentelor sunt obținute din proiecție în plan.

Punct început	X / Y	Punct sfârșit	X / Y	Lungime segment (** (m)
1	532.919,137 667.225,234	2	532.924,224 667.221,308	6.426
2	532.924,224 667.221,308	3	533.056,783 667.254,17	136.572
3	533.056,783 667.254,17	4	533.197,456 667.289,586	145.063
4	533.197,456 667.289,586	5	533.416,063 667.371,515	233.455
5	533.416,063 667.371,515	6	533.409,707 667.381,043	11.453



Punct început	X / Y	Punct sfârșit	X / Y	Lungime segment (** (m)
6	533.409,707 667.381,043	7	533.287,404 667.332,427	131.611
7	533.287,404 667.332,427	8	533.174,91 667.297,357	117.834
8	533.174,91 667.297,357	9	532.916,748 667.229,61	266.903
9	532.916,748 667.229,61	1	532.919,137 667.225,234	4.986

\*\* Lungimile segmentelor sunt determinate în planul de proiecție Stereo 70 și sunt rotunjite la 1 milimetru.

\*\*\* Distanța dintre puncte este formată din segmente cumulate ce sunt mai mici decât valoarea 1 milimetru.



**DATE DESPRE IMOBILUL NR. 3705**

Oficiul de Cadastru și Publicitate Imobiliară SUCEAVA  
Biroul de Cadastru și Publicitate Imobiliară Campulung Moldovenesc

**A. Partea I. Descrierea imobilului**

TEREN Extravilan

Adresa: Jud. Suceava

Nr. Crt	Nr cadastral Nr. topografic	Suprafața* (mp)	Observații / Referințe
A1		5.000	Sector cadastral:75 Teren neimprejmuit; U.P. II, U.A. 101

**B. Partea II. Proprietari și acte**

Inscrieri privitoare la dreptul de proprietate și alte drepturi reale	Referințe
<b>3705 / 08/12/2022</b>	
Act Administrativ nr. Titlu de proprietate nr. 422, din 15/11/1994 emis de Comisia Județeană Suceava;	
B1	A1
Intabulare, drept de PROPRIETATE, dobândit prin Reconstituire, cota actuala 1/1	
1) CORLAȚAN ELISAVETA, LIPSĂ CNP 2) ERHAN CORNELIA, LIPSĂ CNP 3) FLOCEA VARVARA, LIPSĂ CNP 4) FRÎNCU GLICHERIA, LIPSĂ CNP 5) FUIOR IFTIMIA, LIPSĂ CNP 6) LATIȘ CLAUDIA, LIPSĂ CNP 7) RAIA ALEX, LIPSĂ CNP 8) URSACHE AURELIA, LIPSĂ CNP	

**C. Partea III. SARCINI .**

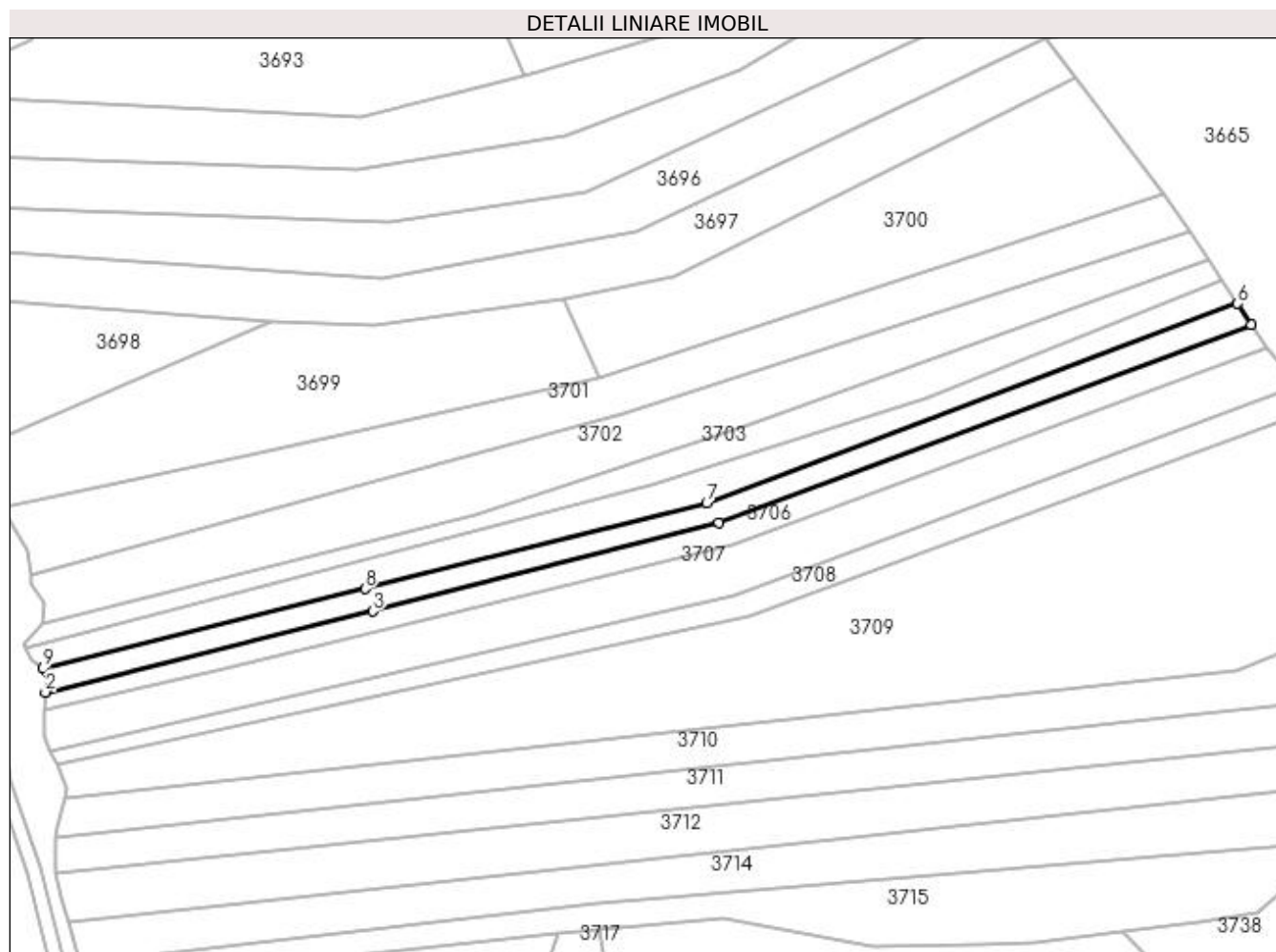
Inscrieri privind dezmembramintele dreptului de proprietate, drepturi reale de garanție și sarcini	Referințe
NU SUNT	

## Anexa Nr. 1 La Partea I

## Teren

Nr cadastral	Suprafața (mp)*	Observații / Referințe
	5.000	U.P. II, U.A. 101

\* Suprafața este determinată în planul de proiecție Stereo 70.



## Date referitoare la teren

Crt	Categorie folosință	Intravilan	Suprafața (mp)	Tarla	Parcelă	Nr. topo	Observații / Referințe
1	padure	NU	5.000	-	-	-	

## Lungime Segmente

1) Valorile lungimilor segmentelor sunt obținute din proiecție în plan.

Punct început	X / Y	Punct sfârșit	X / Y	Lungime segment (** (m)
1	532.926,042 667.219,905	2	532.925,169 667.211,618	8.333
2	532.925,169 667.211,618	3	533.059,935 667.244,841	138.801
3	533.059,935 667.244,841	4	533.202,469 667.281,329	147.13
4	533.202,469 667.281,329	5	533.421,696 667.362,94	233.925
5	533.421,696 667.362,94	6	533.416,063 667.371,515	10.26

Punct început	X / Y	Punct sfârșit	X / Y	Lungime segment (** (m)
6	533.416,063 667.371,515	7	533.197,456 667.289,586	233.455
7	533.197,456 667.289,586	8	533.056,783 667.254,17	145.063
8	533.056,783 667.254,17	9	532.924,224 667.221,308	136.572
9	532.924,224 667.221,308	1	532.926,042 667.219,905	2.296

\*\* Lungimile segmentelor sunt determinate în planul de proiecție Stereo 70 și sunt rotunjite la 1 milimetru.

\*\*\* Distanța dintre puncte este formată din segmente cumulate ce sunt mai mici decât valoarea 1 milimetru.



**DATE DESPRE IMOBILUL NR. 3706**

Oficiul de Cadastru și Publicitate Imobiliară SUCEAVA  
Biroul de Cadastru și Publicitate Imobiliară Campulung Moldovenesc

**A. Partea I. Descrierea imobilului**

TEREN Extravilan

Adresa: Jud. Suceava

Nr. Crt	Nr cadastral Nr. topografic	Suprafața* (mp)	Observații / Referințe
A1		5.000	Sector cadastral:75 Teren neimprejmuit; U.P. II, U.A. 101

**B. Partea II. Proprietari și acte**

Inscrieri privitoare la dreptul de proprietate și alte drepturi reale	Referințe
<b>3706 / 08/12/2022</b>	
Act Administrativ nr. Titlu de proprietate nr. 376, din 15/11/1993 emis de Comisia Județeană Suceava;	
B1	A1
Intabulare, drept de PROPRIETATE, dobândit prin Reconstituire, cota actuala 1/1	
1) <b>ANDRONACHE LIVIA</b> , LIPSĂ CNP 2) <b>BALAN M.</b> , LIPSĂ CNP 3) <b>BALAN MIHAI DEFUNCT</b> :Da 4) <b>BALAN MIRCEA DEFUNCT</b> :Da 5) <b>FLOCEA VIORICA</b> , LIPSĂ CNP	

**C. Partea III. SARCINI .**

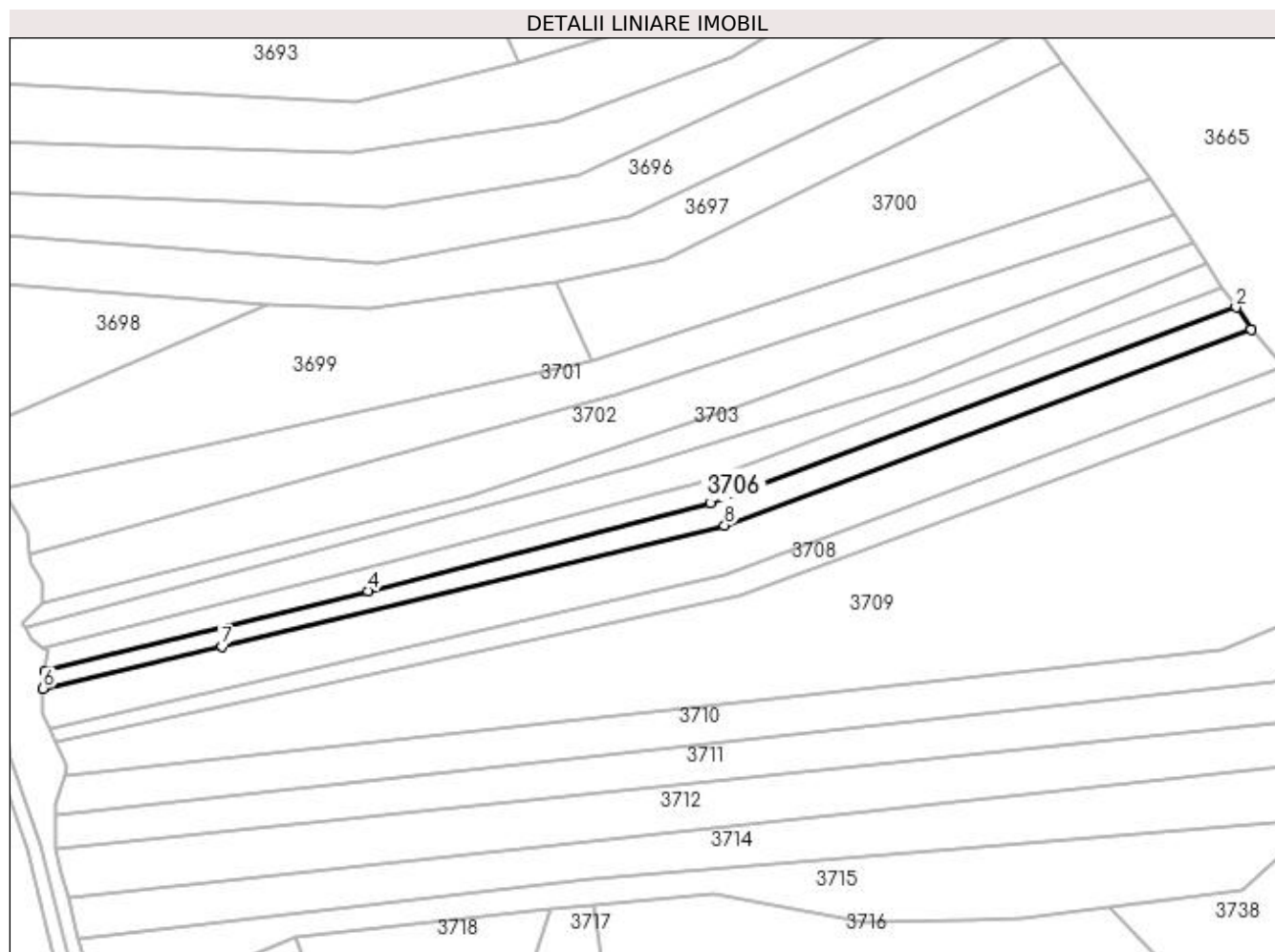
Inscrieri privind dezmembramintele dreptului de proprietate, drepturi reale de garanție și sarcini	Referințe
NU SUNT	

## Anexa Nr. 1 La Partea I

## Teren

Nr cadastral	Suprafața (mp)*	Observații / Referințe
	5.000	U.P. II, U.A. 101

\* Suprafața este determinată în planul de proiecție Stereo 70.



## Date referitoare la teren

Crt	Categorie folosință	Intra vilan	Suprafața (mp)	Tarla	Parcelă	Nr. topo	Observații / Referințe
1	padure	NU	5.000	-	-	-	

## Lungime Segmente

1) Valorile lungimilor segmentelor sunt obținute din proiecție în plan.

Punct început	X / Y	Punct sfârșit	X / Y	Lungime segment (** (m)
1	533.427,936 667.353,714	2	533.421,696 667.362,94	11.138
2	533.421,696 667.362,94	3	533.202,469 667.281,329	233.925
3	533.202,469 667.281,329	4	533.059,935 667.244,841	147.13
4	533.059,935 667.244,841	5	532.925,169 667.211,618	138.801
5	532.925,169 667.211,618	6	532.924,387 667.204,194	7.465



Punct început	X / Y	Punct sfârșit	X / Y	Lungime segment (** (m)
6	532.924,387 667.204,194	7	532.998,985 667.221,662	76.616
7	532.998,985 667.221,662	8	533.208,397 667.272,081	215.396
8	533.208,397 667.272,081	1	533.427,936 667.353,714	234.225

\*\* Lungimile segmentelor sunt determinate în planul de proiecție Stereo 70 și sunt rotunjite la 1 milimetru.

\*\*\* Distanța dintre puncte este formată din segmente cumulate ce sunt mai mici decât valoarea 1 milimetru.



**DATE DESPRE IMOBILUL NR. 3707**

Oficiul de Cadastru și Publicitate Imobiliară SUCEAVA  
Biroul de Cadastru și Publicitate Imobiliară Campulung Moldovenesc

**A. Partea I. Descrierea imobilului**

TEREN Extravilan

Adresa: Jud. Suceava

Nr. Crt	Nr cadastral Nr. topografic	Suprafața* (mp)	Observații / Referințe
A1	35244	10.000	Sector cadastral:75 Teren neimprejmuit; Provenit din CF 35244, nr. top. 3345/180, U.P. II, U.A. 101

**B. Partea II. Proprietari și acte**

Inscrieri privitoare la dreptul de proprietate și alte drepturi reale	Referințe	
<b>3801 / 02/10/1995</b>		
Act Administrativ nr. 445, din 16/11/1994 emis de Comisia Județeană de Fond Funciar SUCEAVA (certificat de mostenitor nr D 93 din 24.01.1994, emis de Notariatul de stat local Campulung Moldovenesc;certificat de mostenitor nr D 21 din 24.01.1994, emis de Notariatul de stat local Campulung Moldovenesc);		
B1	Intabulare, drept de PROPRIETATE, dobandit prin Reconstituire, cota actuala 1/20 1) <b>FRÎNCUL ELISAVETA DEFUNCT:Da</b>	A1
B2	Intabulare, drept de PROPRIETATE, dobandit prin Reconstituire, cota actuala 1/20 1) <b>STRĂJERIU PETRU</b>	A1
B3	Intabulare, drept de PROPRIETATE, dobandit prin Reconstituire, cota actuala 1/20 1) <b>STRĂJERIU DUMITRU DEFUNCT:Da</b>	A1
B4	Intabulare, drept de PROPRIETATE, dobandit prin Reconstituire, cota actuala 1/20 1) <b>PITICAR MARIA, LIPSĂ CNP</b>	A1
B5	Intabulare, drept de PROPRIETATE, dobandit prin Reconstituire, cota actuala 1/20 1) <b>DANCI VIORICA, LIPSĂ CNP</b>	A1
B6	Intabulare, drept de PROPRIETATE, dobandit prin Reconstituire, cota actuala 1/20 1) <b>DANCIU SILVIA</b>	A1
B7	Intabulare, drept de PROPRIETATE, dobandit prin Reconstituire, cota actuala 1/20 1) <b>STRAJER DRAGOS, LIPSĂ CNP</b>	A1
B8	Intabulare, drept de PROPRIETATE, dobandit prin Reconstituire, cota actuala 1/20 1) <b>CÂRLOANTĂ ELENA, LIPSĂ CNP</b>	A1
B9	Intabulare, drept de PROPRIETATE, dobandit prin Reconstituire, cota actuala 1/20 1) <b>ZUGRAV ROZALIA, LIPSĂ CNP</b>	A1
B10	Intabulare, drept de PROPRIETATE, dobandit prin Reconstituire, cota actuala 1/20 1) <b>ANDRONICESCU MARIA, LIPSĂ CNP</b>	A1
<b>22202 / 23/12/2021</b>		
Act Notarial nr. certificat de lagatar nr. 187, din 23/12/2021 emis de BIN Rotaru Dorina;		
B11	Intabulare, drept de PROPRIETATE, dobandit prin Succesiune, cota actuala 10/40 1) <b>TABARCEA-CANDREA MIHAI-COSMIN</b>	A1
B12	Intabulare, drept de PROPRIETATE, dobandit prin Succesiune, cota actuala 10/40 1) <b>CANDREA CONSTANTIN</b>	A1

**C. Partea III. SARCINI .**

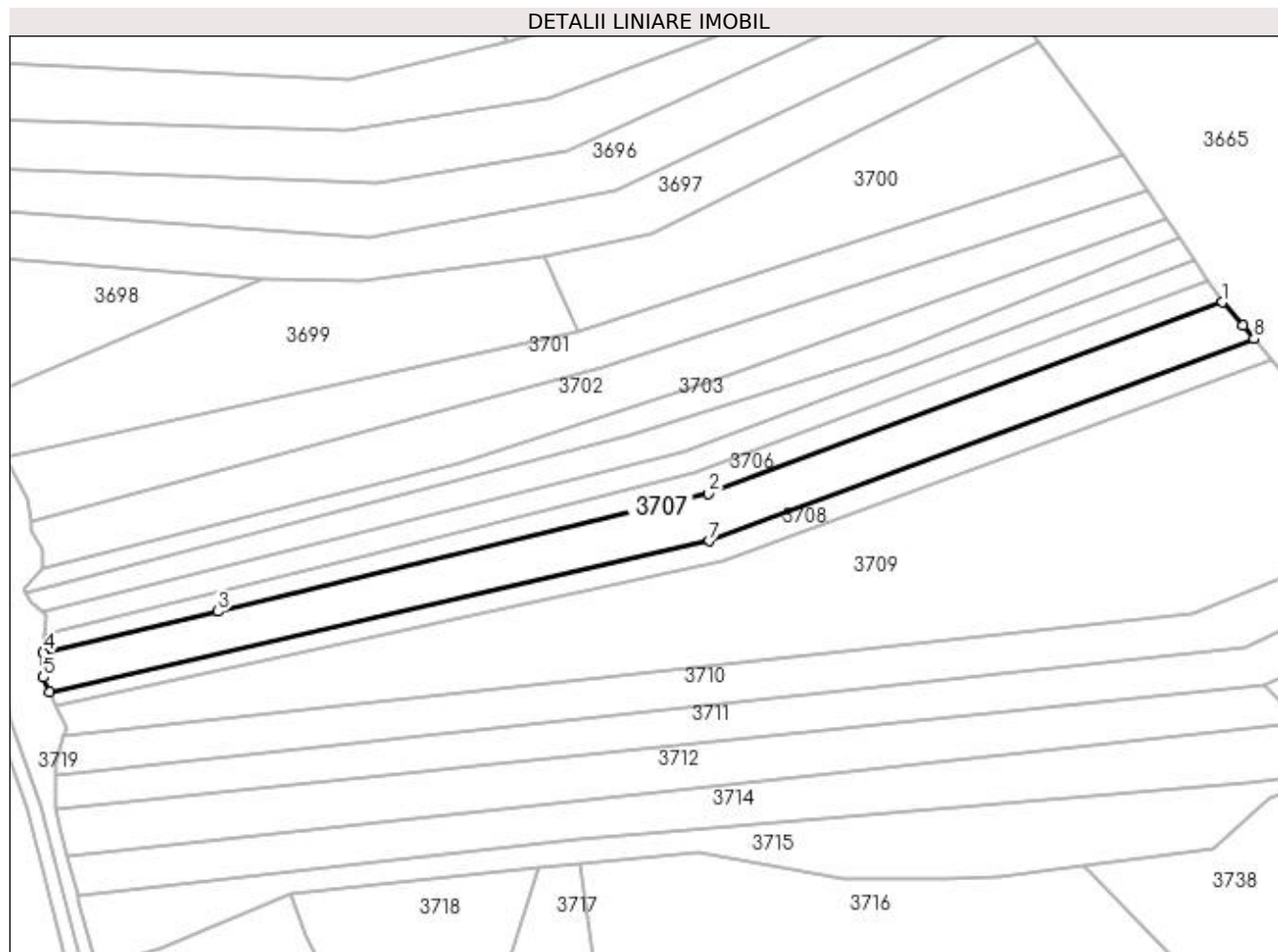
Inscrieri privind dezmembramintele dreptului de proprietate, drepturi reale de garanție și sarcini	Referințe
NU SUNT	

## Anexa Nr. 1 La Partea I

## Teren

Nr cadastral	Suprafața (mp)*	Observații / Referințe
35244	10.000	Provenit din CF 35244, nr. topo. 3345/180, U.P. II, U.A. 101

\* Suprafața este determinată în planul de proiecție Stereo 70.



## Date referitoare la teren

Crt	Categorie folosință	Intra vilan	Suprafața (mp)	Tarla	Parcelă	Nr. topo	Observații / Referințe
1	padure	NU	10.000	-	-	-	

## Lungime Segmente

1) Valorile lungimilor segmentelor sunt obținute din proiecție în plan.

Punct început	X / Y	Punct sfârșit	X / Y	Lungime segment (** (m)
1	533.427,936 667.353,714	2	533.208,397 667.272,081	234.225
2	533.208,397 667.272,081	3	532.998,985 667.221,662	215.396
3	532.998,985 667.221,662	4	532.924,387 667.204,194	76.616
4	532.924,387 667.204,194	5	532.924,387 667.193,448	10.746
5	532.924,387 667.193,448	6	532.927,227 667.187,298	6.774

Punct început	X / Y	Punct sfârșit	X / Y	Lungime segment (** (m)
6	532.927,227 667.187,298	7	533.208,868 667.251,722	288.915
7	533.208,868 667.251,722	8	533.441,432 667.338,05	248.07
8	533.441,432 667.338,05	9	533.436,583 667.343,677	7.428
9	533.436,583 667.343,677	1	533.427,936 667.353,714	13.248

\*\* Lungimile segmentelor sunt determinate în planul de proiecție Stereo 70 și sunt rotunjite la 1 milimetru.

\*\*\* Distanța dintre puncte este formată din segmente cumulate ce sunt mai mici decât valoarea 1 milimetru.



**DATE DESPRE IMOBILUL NR. 3708**

Oficiul de Cadastru și Publicitate Imobiliară SUCEAVA  
Biroul de Cadastru și Publicitate Imobiliară Campulung Moldovenesc

**A. Partea I. Descrierea imobilului**

TEREN Extravilan

Adresa: Jud. Suceava

Nr. Crt	Nr cadastral Nr. topografic	Suprafața* (mp)	Observații / Referințe
A1		5.000	Sector cadastral:75 Teren neimprejmuit; U.P. II, U.A. 101

**B. Partea II. Proprietari și acte**

Inscrieri privitoare la dreptul de proprietate și alte drepturi reale		Referințe
<b>3708 / 08/12/2022</b>		
Act Administrativ nr. Titlu de proprietate nr. 309, din 15/11/1994 emis de Comisia Județeană Suceava;		
B1	Intabulare, drept de PROPRIETATE, dobandit prin Reconstituire, cota actuala 1/1 1) FRINCU RAFIRA, LIPSĂ CNP	A1

**C. Partea III. SARCINI .**

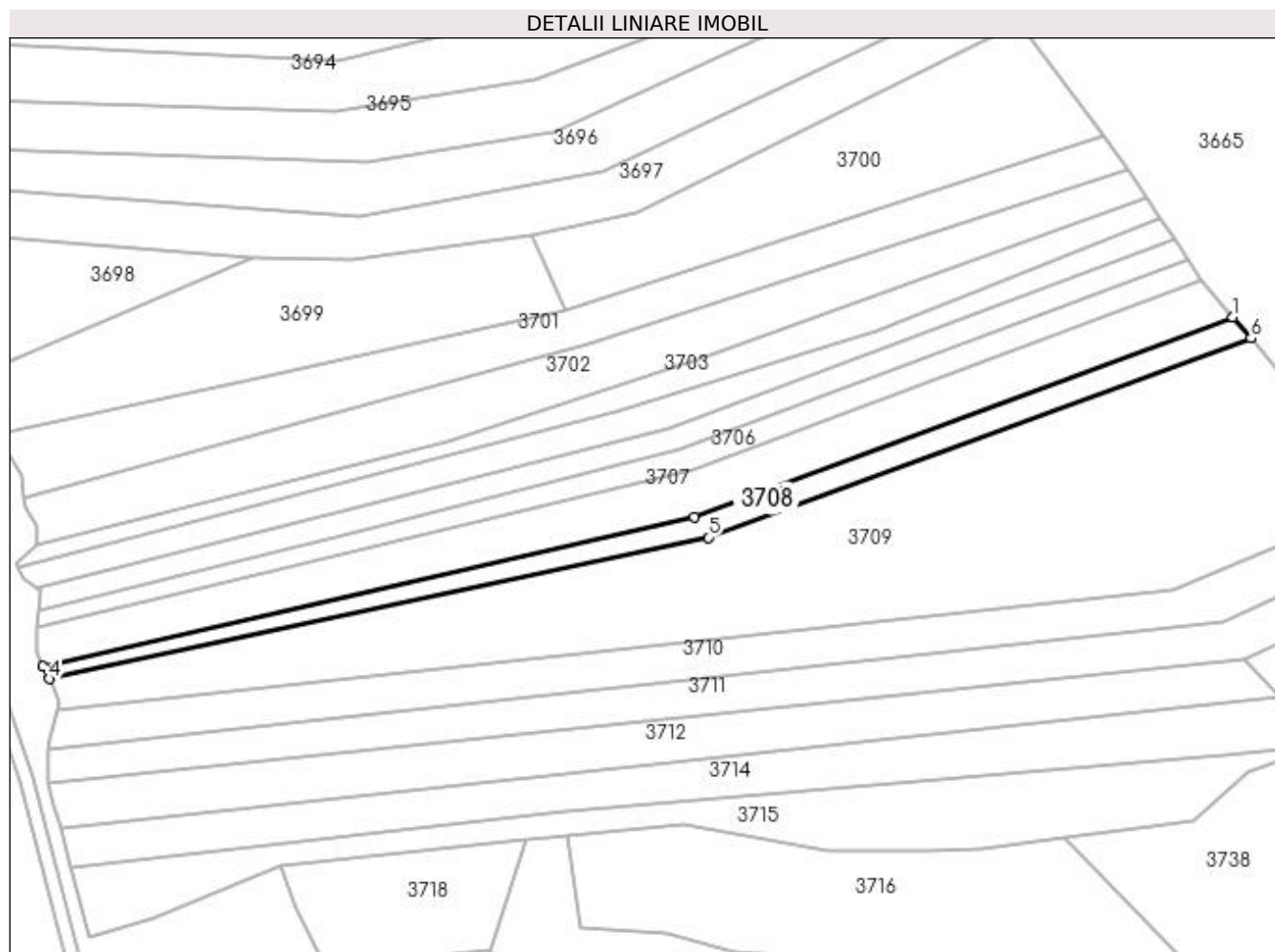
Inscrieri privind dezmembramintele dreptului de proprietate, drepturi reale de garanție și sarcini	Referințe
NU SUNT	

## Anexa Nr. 1 La Partea I

## Teren

Nr cadastral	Suprafața (mp)*	Observații / Referințe
	5.000	U.P. II, U.A. 101

\* Suprafața este determinată în planul de proiecție Stereo 70.



## Date referitoare la teren

Crt	Categorie folosință	Intravilan	Suprafața (mp)	Tarla	Parcelă	Nr. topo	Observații / Referințe
1	padure	NU	5.000	-	-	-	

## Lungime Segmente

1) Valorile lungimilor segmentelor sunt obținute din proiecție în plan.

Punct început	X / Y	Punct sfârșit	X / Y	Lungime segment (** (m)
1	533.441,432 667.338,05	2	533.208,868 667.251,722	248.07
2	533.208,868 667.251,722	3	532.927,227 667.187,298	288.915
3	532.927,227 667.187,298	4	532.929,786 667.181,757	6.103
4	532.929,786 667.181,757	5	533.214,698 667.242,839	291.386
5	533.214,698 667.242,839	6	533.449,294 667.328,924	249.892



Punct început	X / Y	Punct sfârșit	X / Y	Lungime segment (** (m)
6	533.449,294 667.328,924	1	533.441,432 667.338,05	12.046

\*\* Lungimile segmentelor sunt determinate în planul de proiecție Stereo 70 și sunt rotunjite la 1 milimetru.

\*\*\* Distanța dintre puncte este formată din segmente cumulate ce sunt mai mici decât valoarea 1 milimetru.



**DATE DESPRE IMOBILUL NR. 3709**

Oficiul de Cadastru și Publicitate Imobiliară SUCEAVA  
Biroul de Cadastru și Publicitate Imobiliară Campulung Moldovenesc

**A. Partea I. Descrierea imobilului**

TEREN Extravilan

Adresa: Jud. Suceava

Nr. Crt	Nr cadastral Nr. topografic	Suprafața* (mp)	Observații / Referințe
A1		28.508	Sector cadastral:75 Teren neimprejmuit;

**B. Partea II. Proprietari și acte**

Inscrieri privitoare la dreptul de proprietate și alte drepturi reale		Referințe
<b>3709 / 08/12/2022</b>		
Act Normativ nr. Lege nr. 7, din 13/03/1996 emis de Parlamentul României;		
B1	Inscrierea provizorie, drept de PROPRIETATE, dobandit prin Lege, cota actuala 1/1 1) COMUNA POJORĂTA, CIF:4441425	A1

**C. Partea III. SARCINI .**

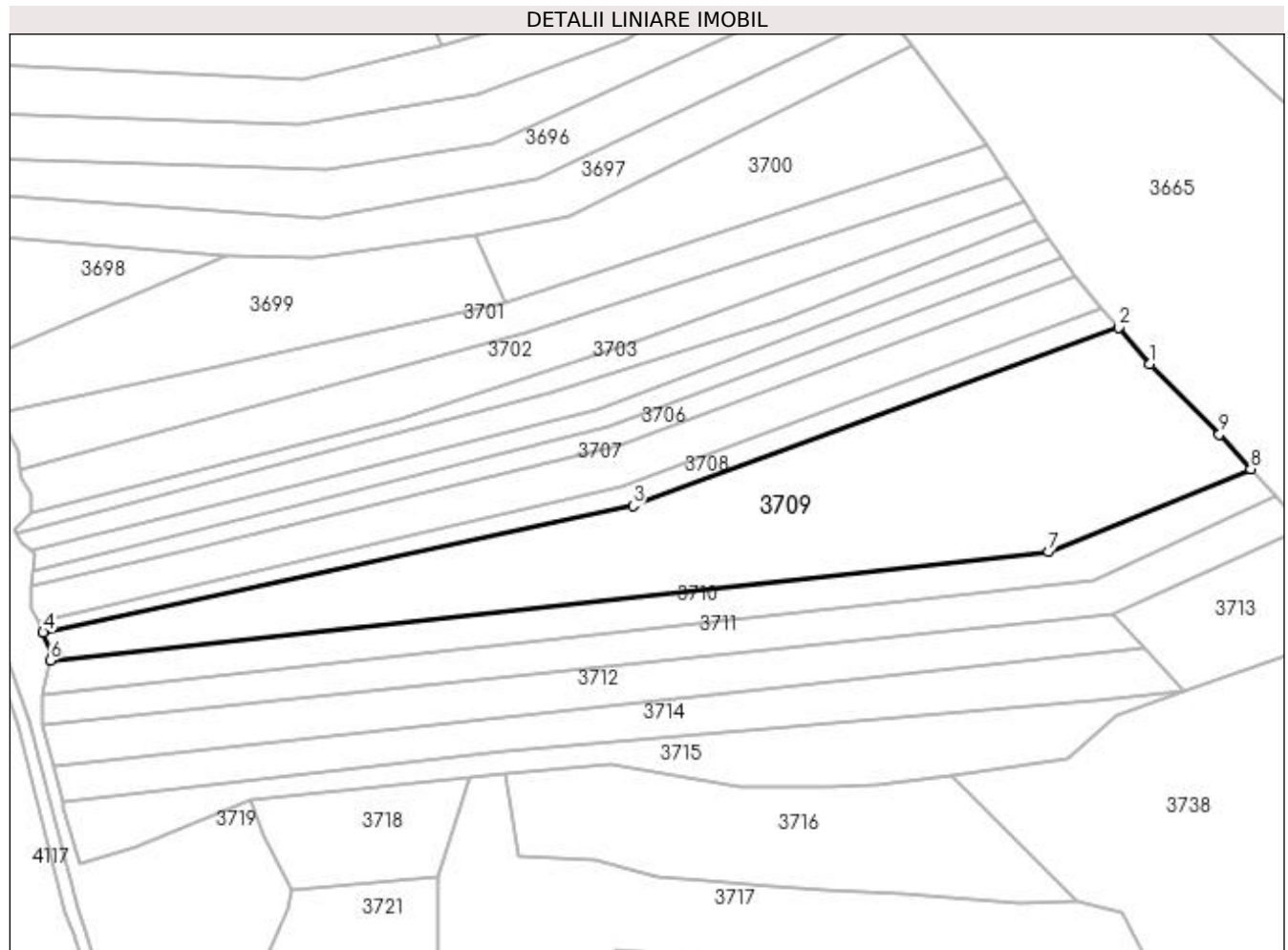
Inscrieri privind dezmembramintele dreptului de proprietate, drepturi reale de garanție și sarcini	Referințe
NU SUNT	

## Anexa Nr. 1 La Partea I

## Teren

Nr cadastral	Suprafața (mp)*	Observații / Referințe
	28.508	

\* Suprafața este determinată în planul de proiecție Stereo 70.



## Date referitoare la teren

Crt	Categorie folosință	Intra vilan	Suprafața (mp)	Tarla	Parcelă	Nr. topo	Observații / Referințe
1	padure	NU	28.508	-	-	-	

## Lungime Segmente

1) Valorile lungimilor segmentelor sunt obținute din proiecție în plan.

Punct început	X / Y	Punct sfârșit	X / Y	Lungime segment (** (m)
1	533.464,427 667.311,36	2	533.449,294 667.328,924	23.184
2	533.449,294 667.328,924	3	533.214,698 667.242,839	249.892
3	533.214,698 667.242,839	4	532.929,786 667.181,757	291.386
4	532.929,786 667.181,757	5	532.934,314 667.171,952	10.8
5	532.934,314 667.171,952	6	532.933,229 667.168,155	3.949

Punct început	X / Y	Punct sfârșit	X / Y	Lungime segment (** (m)
6	532.933,229 667.168,155	7	533.415,519 667.220,565	485.129
7	533.415,519 667.220,565	8	533.513,091 667.260,604	105.468
8	533.513,091 667.260,604	9	533.497,96 667.277,303	22.535
9	533.497,96 667.277,303	1	533.464,427 667.311,36	47.795

\*\* Lungimile segmentelor sunt determinate în planul de proiecție Stereo 70 și sunt rotunjite la 1 milimetru.

\*\*\* Distanța dintre puncte este formată din segmente cumulate ce sunt mai mici decât valoarea 1 milimetru.



**DATE DESPRE IMOBILUL NR. 3710**

Oficiul de Cadastru și Publicitate Imobiliară SUCEAVA  
Biroul de Cadastru și Publicitate Imobiliară Campulung Moldovenesc

**A. Partea I. Descrierea imobilului**

TEREN Extravilan

Adresa: Jud. Suceava

Nr. Crt	Nr cadastral Nr. topografic	Suprafața* (mp)	Observații / Referințe
A1		10.000	Sector cadastral:75 Teren neimprejmuit; U.P. II, U.A. 101

**B. Partea II. Proprietari și acte**

Inscrieri privitoare la dreptul de proprietate și alte drepturi reale		Referințe
<b>3710 / 08/12/2022</b>		
Act Administrativ nr. Titlu de proprietate nr. 533, din 15/11/1996 emis de Comisia Județeană Suceava;		
B1	Intabulare, drept de PROPRIETATE, dobandit prin Reconstituire, cota actuala 1/1 1) <b>RAIA PANTELIMON, LIPSĂ CNP</b>	A1

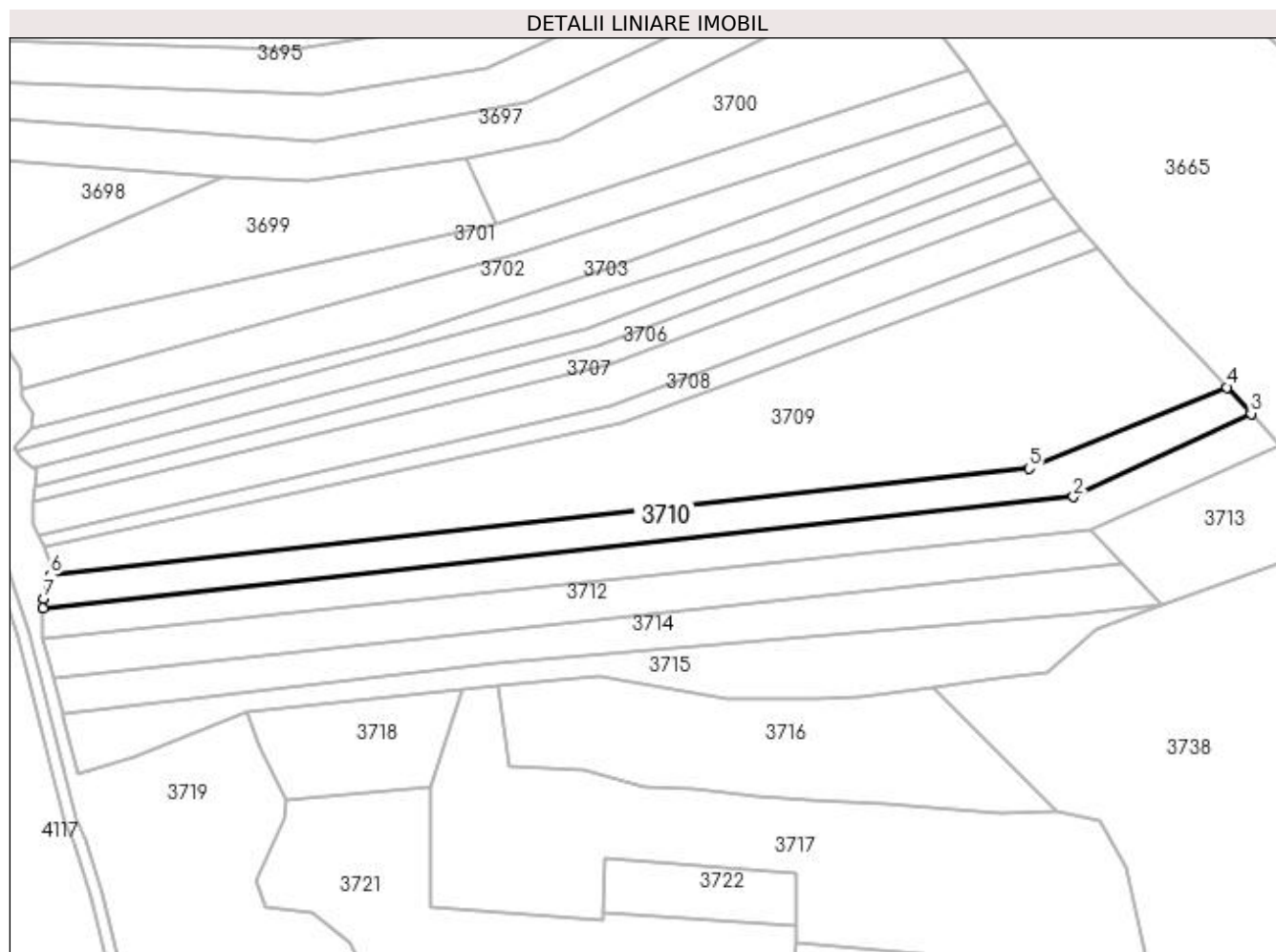
**C. Partea III. SARCINI .**

Inscrieri privind dezmembramintele dreptului de proprietate, drepturi reale de garanție și sarcini	Referințe
NU SUNT	

**Anexa Nr. 1 La Partea I****Teren**

Nr cadastral	Suprafața (mp)*	Observații / Referințe
	10.000	U.P. II, U.A. 101

\* Suprafața este determinată în planul de proiecție Stereo 70.

**Date referitoare la teren**

Crt	Categorie folosință	Intra vilan	Suprafața (mp)	Tarla	Parcelă	Nr. topo	Observații / Referințe
1	padure	NU	10.000	-	-	-	

**Lungime Segmente**

1) Valorile lungimilor segmentelor sunt obținute din proiecție în plan.

Punct început	X / Y	Punct sfârșit	X / Y	Lungime segment (** (m)
1	532.929,626 667.151,558	2	533.437,434 667.206,58	510.78
2	533.437,434 667.206,58	3	533.524,966 667.247,65	96.688
3	533.524,966 667.247,65	4	533.513,091 667.260,604	17.573
4	533.513,091 667.260,604	5	533.415,519 667.220,565	105.468
5	533.415,519 667.220,565	6	532.933,229 667.168,155	485.129



Punct început	X / Y	Punct sfârșit	X / Y	Lungime segment (** (m)
6	532.933,229 667.168,155	7	532.929,902 667.156,519	12.102
7	532.929,902 667.156,519	1	532.929,626 667.151,558	4.969

\*\* Lungimile segmentelor sunt determinate în planul de proiecție Stereo 70 și sunt rotunjite la 1 milimetru.

\*\*\* Distanța dintre puncte este formată din segmente cumulate ce sunt mai mici decât valoarea 1 milimetru.



**DATE DESPRE IMOBILUL NR. 3711**

Oficiul de Cadastru și Publicitate Imobiliară SUCEAVA  
Biroul de Cadastru și Publicitate Imobiliară Campulung Moldovenesc

**A. Partea I. Descrierea imobilului**

TEREN Extravilan

Adresa: Jud. Suceava

Nr. Crt	Nr cadastral Nr. topografic	Suprafața* (mp)	Observații / Referințe
A1		10.000	Sector cadastral:75 Teren neimprejmuit; U.P. II, U.A. 101

**B. Partea II. Proprietari și acte**

Inscrieri privitoare la dreptul de proprietate și alte drepturi reale		Referințe
<b>3711 / 08/12/2022</b>		
Act Administrativ nr. Titlu de proprietate nr. 534, din 18/11/1996 emis de Comisia Județeană Suceava;		
B1	Intabulare, drept de PROPRIETATE, dobandit prin Reconstituire, cota actuala 1/1 1) <b>RAIA P. CONSTANTIN</b> , LIPSĂ CNP	A1

**C. Partea III. SARCINI .**

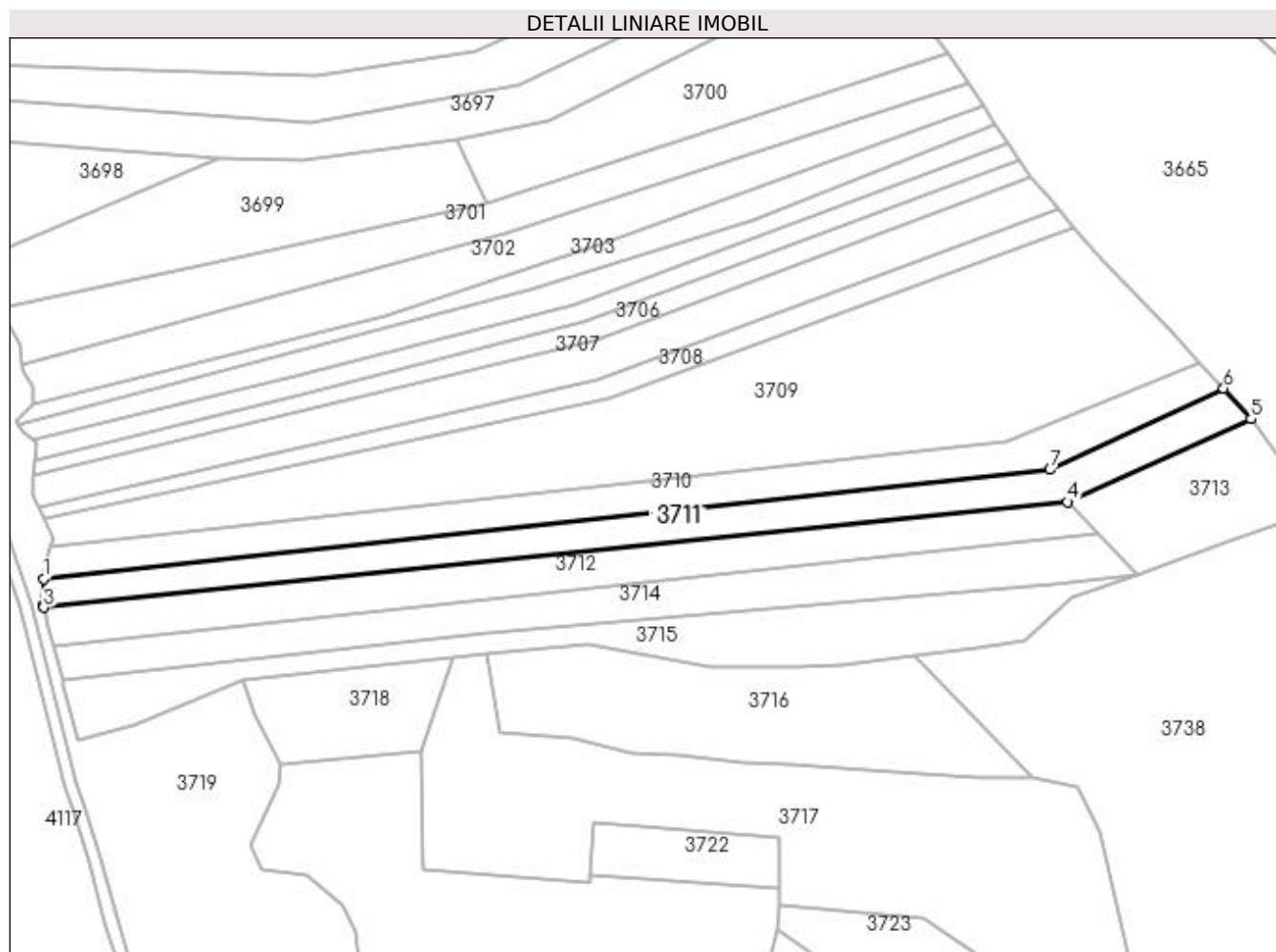
Inscrieri privind dezmembramintele dreptului de proprietate, drepturi reale de garanție și sarcini	Referințe
NU SUNT	

## Anexa Nr. 1 La Partea I

## Teren

Nr cadastral	Suprafața (mp)*	Observații / Referințe
	10.000	U.P. II, U.A. 101

\* Suprafața este determinată în planul de proiecție Stereo 70.



## Date referitoare la teren

Crt	Categorie folosință	Intra vilan	Suprafața (mp)	Tarla	Parcelă	Nr. topo	Observații / Referințe
1	padure	NU	10.000	-	-	-	

## Lungime Segmente

1) Valorile lungimilor segmentelor sunt obținute din proiecție în plan.

Punct început	X / Y	Punct sfârșit	X / Y	Lungime segment (** (m)
1	532.929,626 667.151,558	2	532.929,348 667.138,06	13.501
2	532.929,348 667.138,06	3	532.929,595 667.137,094	0.997
3	532.929,595 667.137,094	4	533.446,153 667.190,328	519.294
4	533.446,153 667.190,328	5	533.538,792 667.232,15	101.642
5	533.538,792 667.232,15	6	533.524,966 667.247,65	20.77

Punct început	X / Y	Punct sfârșit	X / Y	Lungime segment (** (m)
6	533.524,966 667.247,65	7	533.437,434 667.206,58	96.688
7	533.437,434 667.206,58	1	532.929,626 667.151,558	510.78

\*\* Lungimile segmentelor sunt determinate în planul de proiecție Stereo 70 și sunt rotunjite la 1 milimetru.

\*\*\* Distanța dintre puncte este formată din segmente cumulate ce sunt mai mici decât valoarea 1 milimetru.



**DATE DESPRE IMOBILUL NR. 3712**

Oficiul de Cadastru și Publicitate Imobiliară SUCEAVA  
 Biroul de Cadastru și Publicitate Imobiliară Campulung Moldovenesc

**A. Partea I. Descrierea imobilului**

TEREN Extravilan

Adresa: Jud. Suceava

Nr. Crt	Nr cadastral Nr. topografic	Suprafața* (mp)	Observații / Referințe
A1		10.000	Sector cadastral:75 Teren neimprejmuit; U.P. II, U.A. 101

**B. Partea II. Proprietari și acte**

Inscrieri privitoare la dreptul de proprietate și alte drepturi reale		Referințe
<b>3712 / 08/12/2022</b>		
Act Administrativ nr. Titlu de proprietate nr. 535, din 18/11/1996 emis de Comisia Județeană Suceava;		
B1	Intabulare, drept de PROPRIETATE, dobandit prin Reconstituire, cota actuala 1/1 1) RAIA GAVRIL	A1

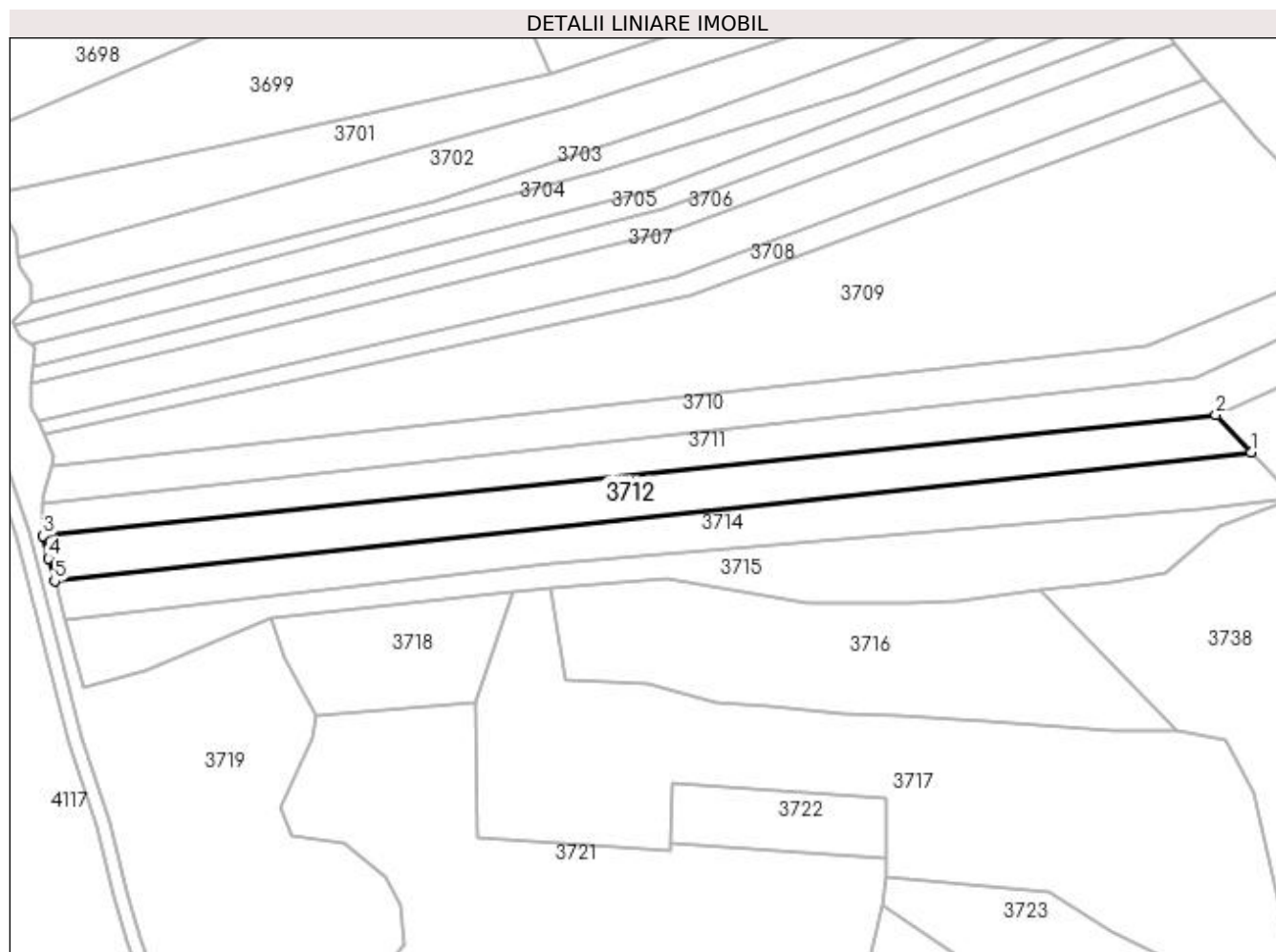
**C. Partea III. SARCINI .**

Inscrieri privind dezmembramintele dreptului de proprietate, drepturi reale de garanție și sarcini	Referințe
NU SUNT	

**Anexa Nr. 1 La Partea I****Teren**

Nr cadastral	Suprafața (mp)*	Observații / Referințe
	10.000	U.P. II, U.A. 101

\* Suprafața este determinată în planul de proiecție Stereo 70.

**Date referitoare la teren**

Crt	Categorie folosință	Intra vilan	Suprafața (mp)	Tarla	Parcelă	Nr. topo	Observații / Referințe
1	padure	NU	10.000	-	-	-	

**Lungime Segmente**

1) Valorile lungimilor segmentelor sunt obținute din proiecție în plan.

Punct început	X / Y	Punct sfârșit	X / Y	Lungime segment (** (m)
1	533.461,719 667.173,944	2	533.446,153 667.190,328	22.599
2	533.446,153 667.190,328	3	532.929,595 667.137,094	519.294
3	532.929,595 667.137,094	4	532.931,965 667.127,138	10.234
4	532.931,965 667.127,138	5	532.934,644 667.117,328	10.169
5	532.934,644 667.117,328	1	533.461,719 667.173,944	530.107



**\*\* Lungimile segmentelor sunt determinate în planul de proiecție Stereo 70 și sunt rotunjite la 1 milimetru.**

**\*\*\* Distanța dintre puncte este formată din segmente cumulate ce sunt mai mici decât valoarea 1 milimetru.**



**DATE DESPRE IMOBILUL NR. 3713**

Oficiul de Cadastru și Publicitate Imobiliară SUCEAVA  
 Biroul de Cadastru și Publicitate Imobiliară Campulung Moldovenesc

**A. Partea I. Descrierea imobilului**

TEREN Extravilan

Adresa: Jud. Suceava

Nr. Crt	Nr cadastral Nr. topografic	Suprafața* (mp)	Observații / Referințe
A1		5.000	Sector cadastral:75 Teren neimprejmuit; U.P. II, U.A. 101

**B. Partea II. Proprietari și acte**

Inscrieri privitoare la dreptul de proprietate și alte drepturi reale		Referințe
<b>3713 / 08/12/2022</b>		
Act Administrativ nr. Titlu de proprietate nr. 541, din 05/10/1997 emis de Comisia Județeană Suceava;		
B1	Intabulare, drept de PROPRIETATE, dobandit prin Reconstituire, cota actuala 1/1 1) STRĂJERU VARVARA, LIPSĂ CNP	A1

**C. Partea III. SARCINI .**

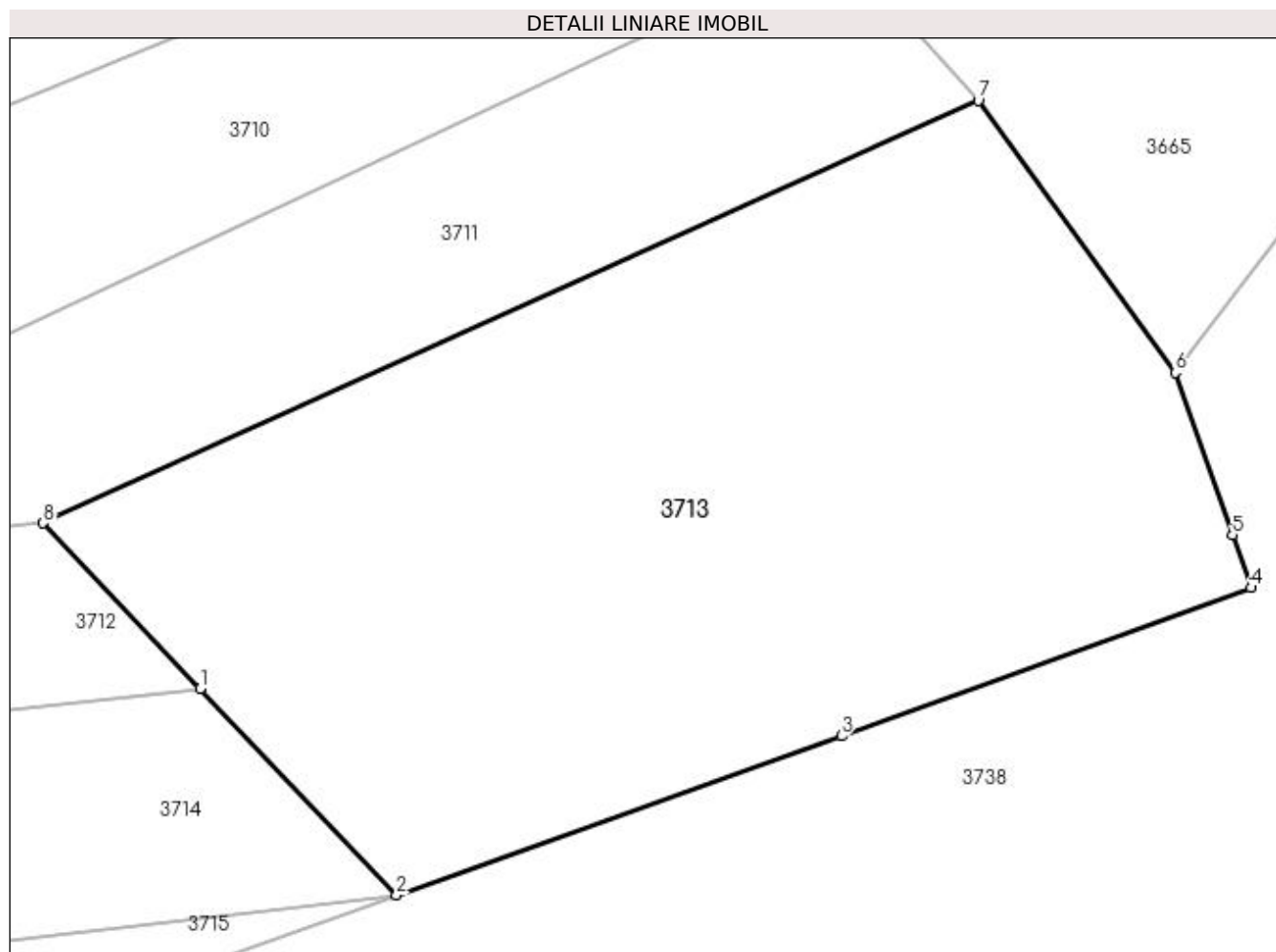
Inscrieri privind dezmembramintele dreptului de proprietate, drepturi reale de garanție și sarcini	Referințe
NU SUNT	

## Anexa Nr. 1 La Partea I

## Teren

Nr cadastral	Suprafața (mp)*	Observații / Referințe
	5.000	U.P. II, U.A. 101

\* Suprafața este determinată în planul de proiecție Stereo 70.



## Date referitoare la teren

Crt	Categorie folosință	Intra vilan	Suprafața (mp)	Tarla	Parcelă	Nr. topo	Observații / Referințe
1	padure	NU	5.000	-	-	-	

## Lungime Segmente

1) Valorile lungimilor segmentelor sunt obținute din proiecție în plan.

Punct început	X / Y	Punct sfârșit	X / Y	Lungime segment (** (m)
1	533.461,719 667.173,944	2	533.481,163 667.153,478	28.23
2	533.481,163 667.153,478	3	533.525,216 667.169,252	46.792
3	533.525,216 667.169,252	4	533.565,813 667.183,928	43.168
4	533.565,813 667.183,928	5	533.563,965 667.189,144	5.534
5	533.563,965 667.189,144	6	533.558,275 667.205,202	17.036

Punct început	X / Y	Punct sfârșit	X / Y	Lungime segment (** (m)
6	533.558,275 667.205,202	7	533.538,792 667.232,15	33.253
7	533.538,792 667.232,15	8	533.446,153 667.190,328	101.642
8	533.446,153 667.190,328	1	533.461,719 667.173,944	22.599

\*\* Lungimile segmentelor sunt determinate în planul de proiecție Stereo 70 și sunt rotunjite la 1 milimetru.

\*\*\* Distanța dintre puncte este formată din segmente cumulate ce sunt mai mici decât valoarea 1 milimetru.



**DATE DESPRE IMOBILUL NR. 3714**

Oficiul de Cadastru și Publicitate Imobiliară SUCEAVA  
 Biroul de Cadastru și Publicitate Imobiliară Campulung Moldovenesc

**A. Partea I. Descrierea imobilului**

TEREN Extravilan

Adresa: Jud. Suceava

Nr. Crt	Nr cadastral Nr. topografic	Suprafața* (mp)	Observații / Referințe
A1		10.000	Sector cadastral:75 Teren neimprejmuit; U.P. II, U.A. 101

**B. Partea II. Proprietari și acte**

Inscrieri privitoare la dreptul de proprietate și alte drepturi reale		Referințe
<b>3714 / 08/12/2022</b>		
Act Administrativ nr. Titlu de proprietate nr. 531, din 18/11/1996 emis de Comisia Județeană Suceava;		
B1	Intabulare, drept de PROPRIETATE, dobândit prin Reconstituire, cota actuala 1/1 1) CHALUS VERONICA, LIPSĂ CNP	A1

**C. Partea III. SARCINI .**

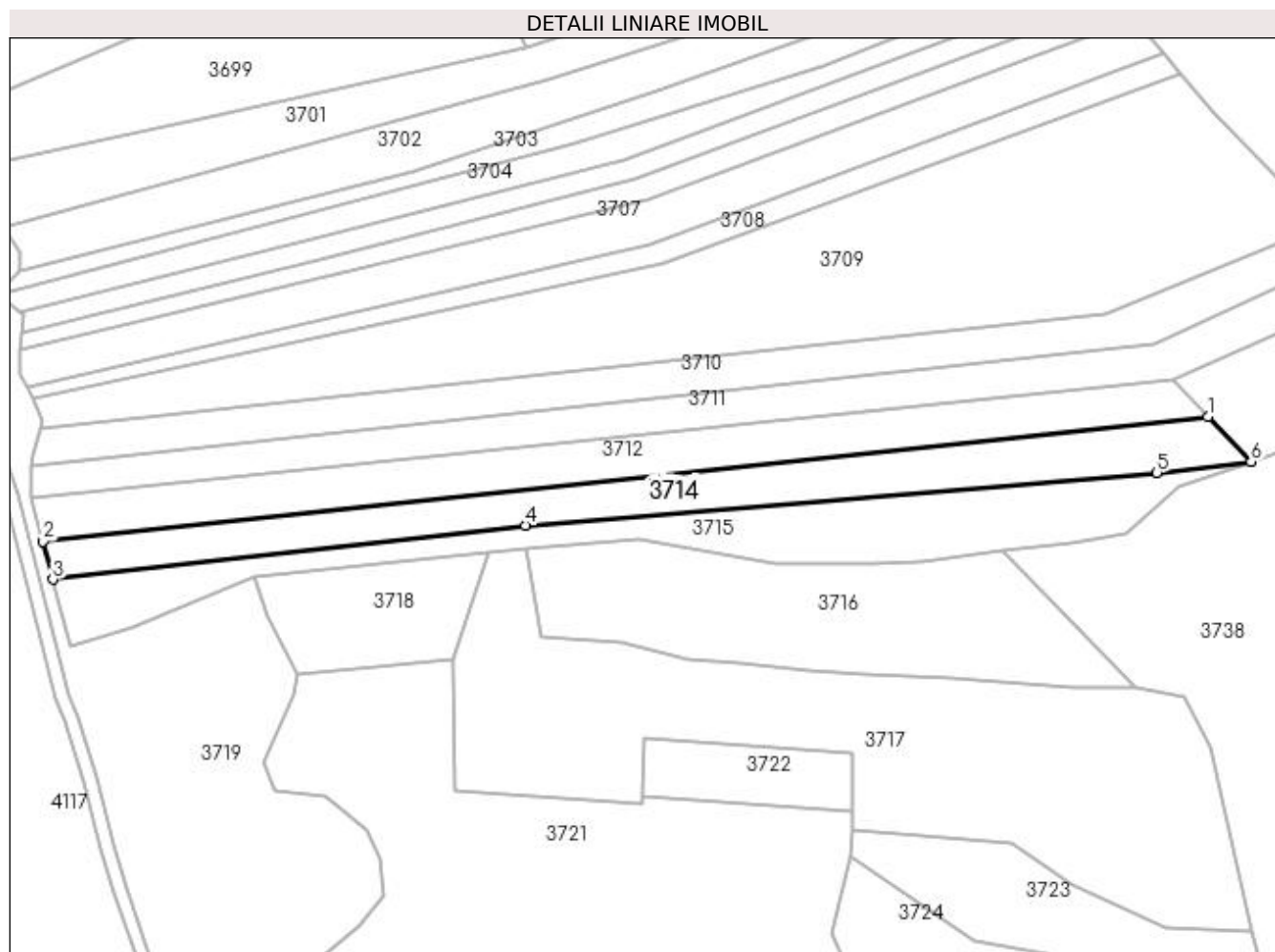
Inscrieri privind dezmembramintele dreptului de proprietate, drepturi reale de garanție și sarcini	Referințe
NU SUNT	

## Anexa Nr. 1 La Partea I

## Teren

Nr cadastral	Suprafața (mp)*	Observații / Referințe
	10.000	U.P. II, U.A. 101

\* Suprafața este determinată în planul de proiecție Stereo 70.



## Date referitoare la teren

Crt	Categorie folosință	Intra vilan	Suprafața (mp)	Tarla	Parcelă	Nr. topo	Observații / Referințe
1	padure	NU	10.000	-	-	-	

## Lungime Segmente

1) Valorile lungimilor segmentelor sunt obținute din proiecție în plan.

Punct început	X / Y	Punct sfârșit	X / Y	Lungime segment (** (m)
1	533.461,719 667.173,944	2	532.934,644 667.117,328	530.107
2	532.934,644 667.117,328	3	532.939,038 667.100,129	17.751
3	532.939,038 667.100,129	4	533.152,857 667.124,597	215.214
4	533.152,857 667.124,597	5	533.438,655 667.148,484	286.795
5	533.438,655 667.148,484	6	533.481,163 667.153,478	42.8



Punct început	X / Y	Punct sfârșit	X / Y	Lungime segment (** (m)
6	533.481,163 667.153,478	1	533.461,719 667.173,944	28.23

\*\* Lungimile segmentelor sunt determinate în planul de proiecție Stereo 70 și sunt rotunjite la 1 milimetru.

\*\*\* Distanța dintre puncte este formată din segmente cumulate ce sunt mai mici decât valoarea 1 milimetru.



**DATE DESPRE IMOBILUL NR. 3715**

Oficiul de Cadastru și Publicitate Imobiliară SUCEAVA  
Biroul de Cadastru și Publicitate Imobiliară Campulung Moldovenesc

**A. Partea I. Descrierea imobilului**

TEREN Extravilan

Adresa: Jud. Suceava

Nr. Crt	Nr cadastral Nr. topografic	Suprafața* (mp)	Observații / Referințe
A1		10.000	Sector cadastral:75 Teren neimprejmuit; U.P. II, U.A. 101

**B. Partea II. Proprietari și acte**

Inscrieri privitoare la dreptul de proprietate și alte drepturi reale		Referințe
<b>3715 / 08/12/2022</b>		
Act Administrativ nr. Titlu de proprietate nr. 532, din 18/11/1996 emis de Comisia Județeană Suceava;		
B1	Intabulare, drept de PROPRIETATE, dobandit prin Reconstituire, cota actuala 1/1 1) CHALUS VERONICA, LIPSĂ CNP	A1

**C. Partea III. SARCINI .**

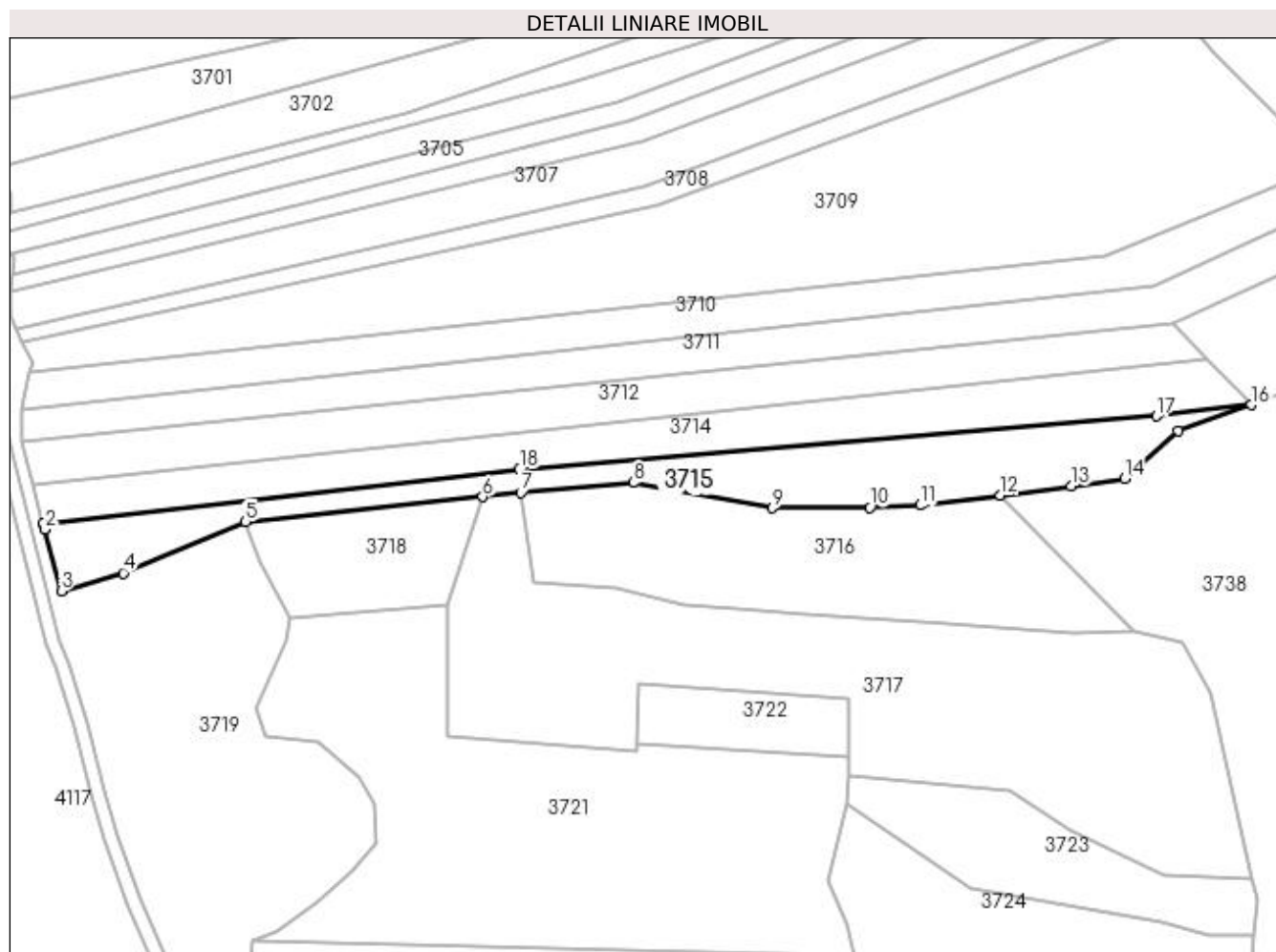
Inscrieri privind dezmembramintele dreptului de proprietate, drepturi reale de garanție și sarcini	Referințe
NU SUNT	

## Anexa Nr. 1 La Partea I

## Teren

Nr cadastral	Suprafața (mp)*	Observații / Referințe
	10.000	U.P. II, U.A. 101

\* Suprafața este determinată în planul de proiecție Stereo 70.



## Date referitoare la teren

Crt	Categorie folosință	Intra vilan	Suprafața (mp)	Tarla	Parcelă	Nr. topo	Observații / Referințe
1	padure	NU	10.000	-	-	-	

## Lungime Segmente

1) Valorile lungimilor segmentelor sunt obținute din proiecție în plan.

Punct început	X / Y	Punct sfârșit	X / Y	Lungime segment (** (m)
1	532.939,038 667.100,129	2	532.939,682 667.097,608	2.602
2	532.939,682 667.097,608	3	532.947,167 667.070,019	28.586
3	532.947,167 667.070,019	4	532.974,921 667.078,077	28.9
4	532.974,921 667.078,077	5	533.029,858 667.100,979	59.52
5	533.029,858 667.100,979	6	533.136,291 667.112,183	107.021

Punct început	X / Y	Punct sfârșit	X / Y	Lungime segment (** (m)
6	533.136,291 667.112,183	7	533.153,499 667.113,995	17.303
7	533.153,499 667.113,995	8	533.204,053 667.118,545	50.758
8	533.204,053 667.118,545	9	533.266,209 667.107,194	63.184
9	533.266,209 667.107,194	10	533.310,099 667.107,356	43.89
10	533.310,099 667.107,356	11	533.332,546 667.108,417	22.472
11	533.332,546 667.108,417	12	533.368,583 667.112,999	36.327
12	533.368,583 667.112,999	13	533.400,33 667.117,035	32.003
13	533.400,33 667.117,035	14	533.424,363 667.120,55	24.289
14	533.424,363 667.120,55	15	533.448,306 667.141,824	32.029
15	533.448,306 667.141,824	16	533.481,163 667.153,478	34.863
16	533.481,163 667.153,478	17	533.438,655 667.148,484	42.8
17	533.438,655 667.148,484	18	533.152,857 667.124,597	286.795
18	533.152,857 667.124,597	1	532.939,038 667.100,129	215.214

\*\* Lungimile segmentelor sunt determinate în planul de proiecție Stereo 70 și sunt rotunjite la 1 milimetru.

\*\*\* Distanța dintre puncte este formată din segmente cumulate ce sunt mai mici decât valoarea 1 milimetru.



**DATE DESPRE IMOBILUL NR. 3716**

Oficiul de Cadastru și Publicitate Imobiliară SUCEAVA  
Biroul de Cadastru și Publicitate Imobiliară Campulung Moldovenesc

**A. Partea I. Descrierea imobilului**

TEREN Extravilan

Adresa: Jud. Suceava

Nr. Crt	Nr cadastral Nr. topografic	Suprafața* (mp)	Observații / Referințe
A1	31063	12.229	Sector cadastral:75 Teren neimprejmuț; Provenit din CF 31063, nr. cad. 31063

**B. Partea II. Proprietari și acte**

Inscrieri privitoare la dreptul de proprietate și alte drepturi reale		Referințe
<b>5071 / 27/04/2012</b>		
Act Notarial nr. 830, din 26/04/2012 emis de ROTARU DORINA;		
B1	Intabulare, drept de PROPRIETATE, ca bun propriu, fiind necasatorit, sub condiția suspensivă a neexercitării dreptului de preemțiune de către preemtorii prevăzuți de art.1746 din Noul Cod Civil, dobandit prin Conventie, cota actuala 1/2 1) <b>PORCILESCU CONSTANTIN-FILARET</b>	A1
B2	Intabulare, drept de PROPRIETATE, ca bun propriu, fiind necasatorit, sub condiția suspensivă a neexercitării dreptului de preemțiune de către preemtorii prevăzuți de art.1746 din Noul Cod Civil, dobandit prin Conventie, cota actuala 1/2 1) <b>BEDRULE GAVRIL</b>	A1

**C. Partea III. SARCINI .**

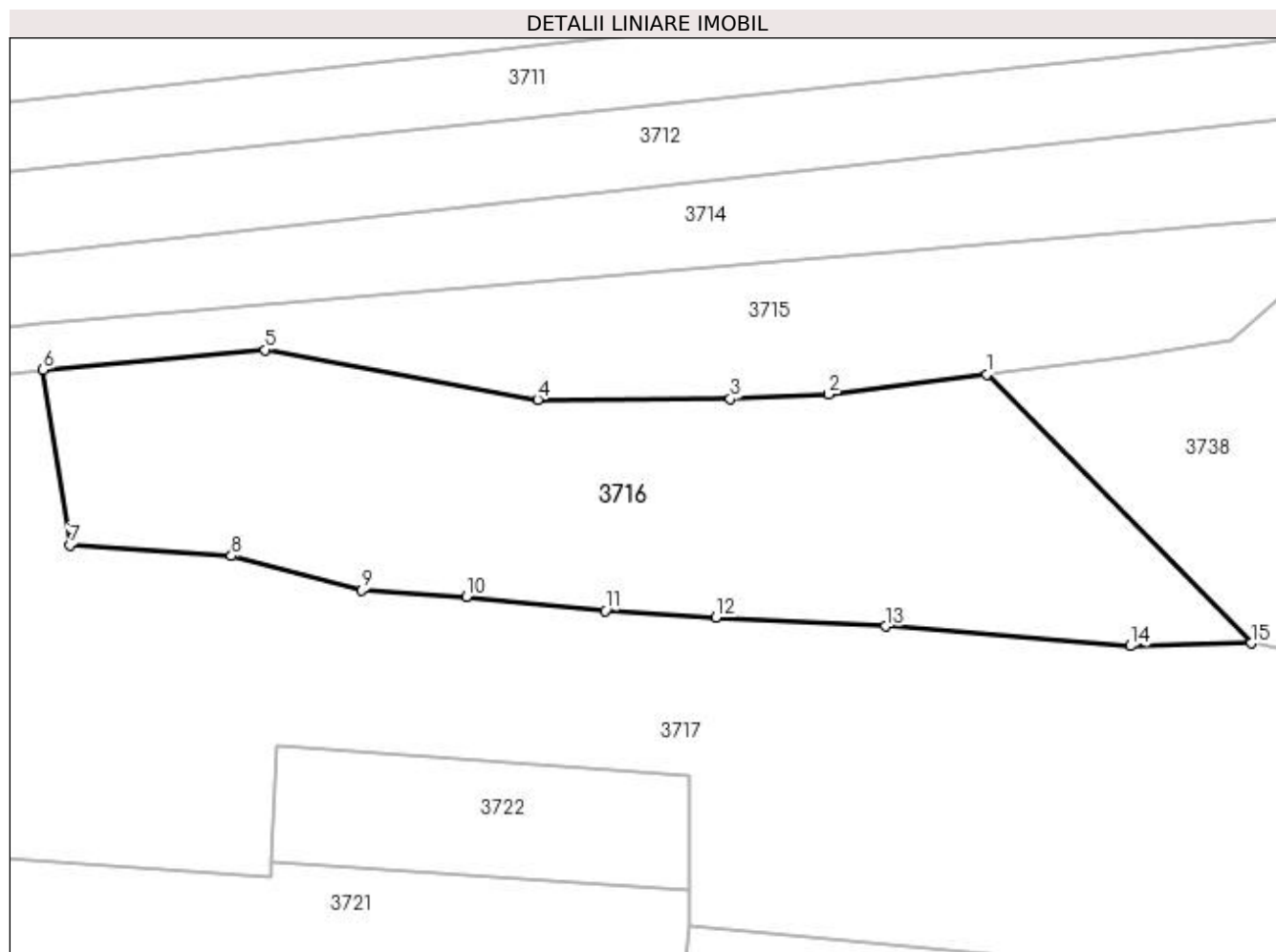
Inscrieri privind dezmembramintele dreptului de proprietate, drepturi reale de garanție și sarcini	Referințe
NU SUNT	

## Anexa Nr. 1 La Partea I

## Teren

Nr cadastral	Suprafața (mp)*	Observații / Referințe
31063	12.229	Provenit din CF 31063, nr. cad. 31063

\* Suprafața este determinată în planul de proiecție Stereo 70.



## Date referitoare la teren

Crt	Categorie folosință	Intravilan	Suprafața (mp)	Tarla	Parcelă	Nr. topo	Observații / Referințe
1	padure	NU	12.229	-	-	-	

## Lungime Segmente

1) Valorile lungimilor segmentelor sunt obținute din proiecție în plan.

Punct început	X / Y	Punct sfârșit	X / Y	Lungime segment (** (m)
1	533.368,583 667.112,999	2	533.332,546 667.108,417	36.327
2	533.332,546 667.108,417	3	533.310,099 667.107,356	22.472
3	533.310,099 667.107,356	4	533.266,209 667.107,194	43.89
4	533.266,209 667.107,194	5	533.204,053 667.118,545	63.184
5	533.204,053 667.118,545	6	533.153,499 667.113,995	50.758



Punct început	X / Y	Punct sfârșit	X / Y	Lungime segment (** (m)
6	533.153,499 667.113,995	7	533.159,559 667.074,047	40.405
7	533.159,559 667.074,047	8	533.196,385 667.071,651	36.904
8	533.196,385 667.071,651	9	533.226,091 667.063,816	30.722
9	533.226,091 667.063,816	10	533.249,952 667.062,371	23.905
10	533.249,952 667.062,371	11	533.281,605 667.059,171	31.814
11	533.281,605 667.059,171	12	533.306,849 667.057,623	25.291
12	533.306,849 667.057,623	13	533.345,436 667.055,563	38.642
13	533.345,436 667.055,563	14	533.401,318 667.051,094	56.06
14	533.401,318 667.051,094	15	533.428,808 667.051,742	27.498
15	533.428,808 667.051,742	1	533.368,583 667.112,999	85.904

\*\* Lungimile segmentelor sunt determinate în planul de proiecție Stereo 70 și sunt rotunjite la 1 milimetru.

\*\*\* Distanța dintre puncte este formată din segmente cumulate ce sunt mai mici decât valoarea 1 milimetru.



**DATE DESPRE IMOBILUL NR. 3717**

Oficiul de Cadastru și Publicitate Imobiliară SUCEAVA  
Biroul de Cadastru și Publicitate Imobiliară Campulung Moldovenesc

**A. Partea I. Descrierea imobilului**

TEREN Extravilan

Adresa: Jud. Suceava

Nr. Crt	Nr cadastral Nr. topografic	Suprafața* (mp)	Observații / Referințe
A1	31324	25.000	Sector cadastral:75 Teren neimprejmuț; CF 31324, 31331, parte din nr. top. 3632, nr. top. 3629, CF 33593, 33594, parte din nr. top. 3631, 3630, U.P. II, U.A. 101B%

**B. Partea II. Proprietari și acte**

Inscrieri privitoare la dreptul de proprietate și alte drepturi reale	Referințe
<b>3717 / 08/12/2022</b>	
Act Normativ nr. Lege 7, din 10/03/1996 emis de Parlamentul României;	
B1	A1
Inscrierea provizorie, drept de PROPRIETATE, dobandit prin Lege, cota actuala 1/1 1) COMUNA POJORĂȚA, CIF:4441425	

**C. Partea III. SARCINI .**

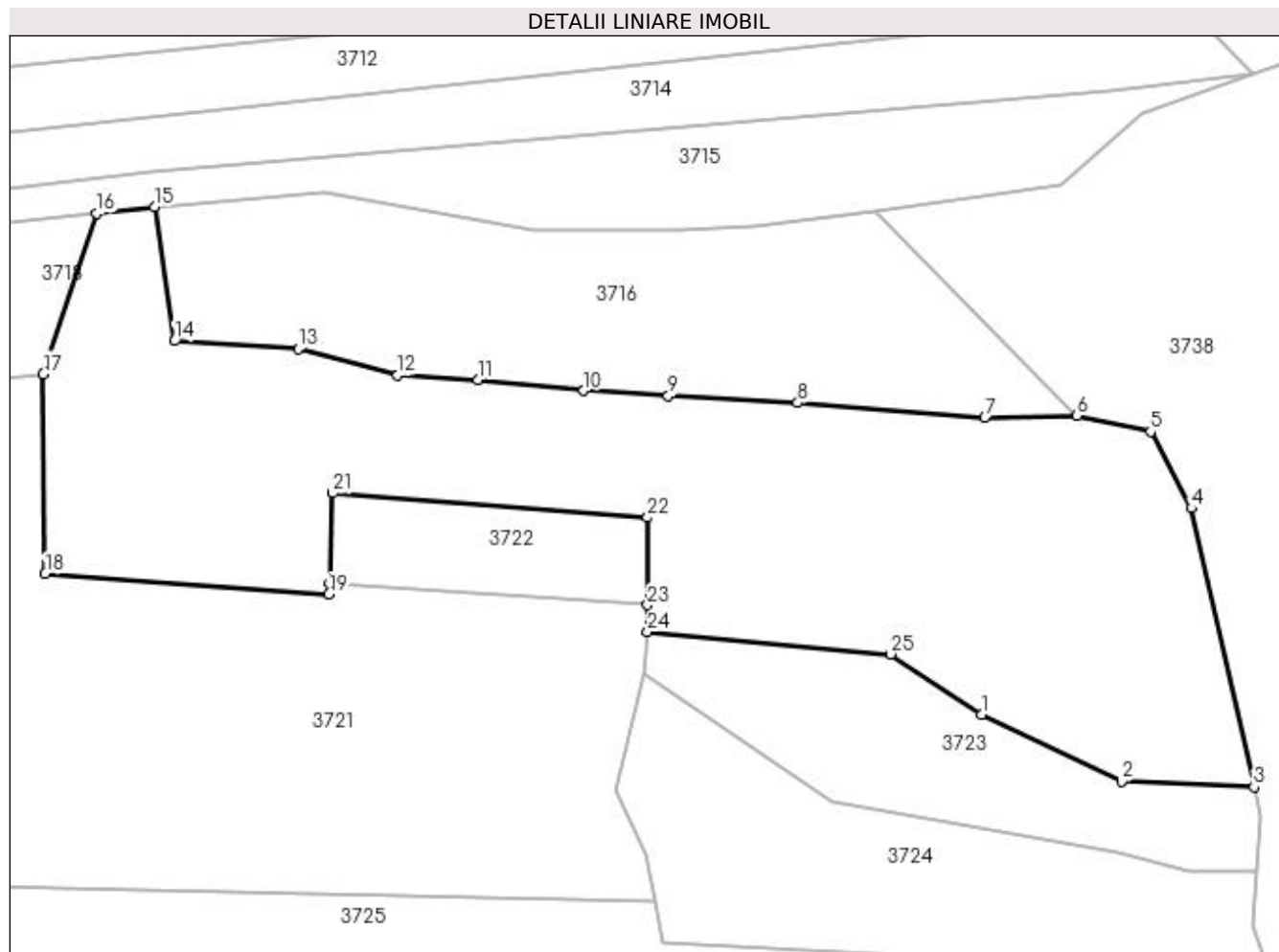
Inscrieri privind dezmembramintele dreptului de proprietate, drepturi reale de garanție și sarcini	Referințe
NU SUNT	

## Anexa Nr. 1 La Partea I

## Teren

Nr cadastral	Suprafața (mp)*	Observații / Referințe
31324	25.000	CF 31324, 31331, parte din nr. top. 3632, nr. top. 3629, CF 33593, 33594, parte din nr. top. 3631, 3630, U.P. II, U.A. 101B%

\* Suprafața este determinată în planul de proiecție Stereo 70.



## Date referitoare la teren

Crt	Categorie folosință	Intra vilan	Suprafața (mp)	Tarla	Parcelă	Nr. topo	Observații / Referințe
1	padure	NU	25.000	-	-	-	

## Lungime Segmente

1) Valorile lungimilor segmentelor sunt obținute din proiecție în plan.

Punct început	X / Y	Punct sfârșit	X / Y	Lungime segment (** (m))
1	533.400,253 666.962,577	2	533.442,087 666.942,603	46.358
3	533.481,637 666.940,952	4	533.462,975 667.024,113	85.229
5	533.450,758 667.046,923	6	533.428,808 667.051,742	22.473
7	533.401,318 667.051,094	8	533.345,436 667.055,563	56.06
9	533.306,849 667.057,623	10	533.281,605 667.059,171	25.291

Punct început	X / Y	Punct sfârșit	X / Y	Lungime segment (** (m))
2	533.442,087 666.942,603	3	533.481,637 666.940,952	39.584
4	533.462,975 667.024,113	5	533.450,758 667.046,923	25.876
6	533.428,808 667.051,742	7	533.401,318 667.051,094	27.498
8	533.345,436 667.055,563	9	533.306,849 667.057,623	38.642
10	533.281,605 667.059,171	11	533.249,952 667.062,371	31.814

Punct început	X / Y	Punct sfârșit	X / Y	Lungime segment (** (m)
11	533.249,952 667.062,371	12	533.226,091 667.063,816	23.905
13	533.196,385 667.071,651	14	533.159,559 667.074,047	36.904
15	533.153,499 667.113,995	16	533.136,291 667.112,183	17.303
17	533.120,316 667.064,158	18	533.120,882 667.004,57	59.591
19	533.205,589 666.998,463	20	533.205,676 667.001,818	3.356
21	533.206,701 667.028,605	22	533.300,643 667.021,351	94.222
23	533.300,643 666.995,271	24	533.300,643 666.987,261	8.01
25	533.373,247 666.980,606	1	533.400,253 666.962,577	32.471

Punct început	X / Y	Punct sfârșit	X / Y	Lungime segment (** (m)
12	533.226,091 667.063,816	13	533.196,385 667.071,651	30.722
14	533.159,559 667.074,047	15	533.153,499 667.113,995	40.405
16	533.136,291 667.112,183	17	533.120,316 667.064,158	50.612
18	533.120,882 667.004,57	19	533.205,589 666.998,463	84.927
20	533.205,676 667.001,818	21	533.206,701 667.028,605	26.807
22	533.300,643 667.021,351	23	533.300,643 666.995,271	26.08
24	533.300,643 666.987,261	25	533.373,247 666.980,606	72.908

\*\* Lungimile segmentelor sunt determinate în planul de proiecție Stereo 70 și sunt rotunjite la 1 milimetru.

\*\*\* Distanța dintre puncte este formată din segmente cumulate ce sunt mai mici decât valoarea 1 milimetru.



**DATE DESPRE IMOBILUL NR. 3718**

Oficiul de Cadastru și Publicitate Imobiliară SUCEAVA  
Biroul de Cadastru și Publicitate Imobiliară Campulung Moldovenesc

**A. Partea I. Descrierea imobilului**

TEREN Extravilan

Adresa: Jud. Suceava

Nr. Crt	Nr cadastral Nr. topografic	Suprafața* (mp)	Observații / Referințe
A1		4.100	Sector cadastral:75 Teren neimprejmuit; U.P. II, U.A. 101

**B. Partea II. Proprietari și acte**

Inscrieri privitoare la dreptul de proprietate și alte drepturi reale		Referințe
<b>3718 / 08/12/2022</b>		
Act Administrativ nr. Titlu de proprietate nr. 854, din 15/11/2011 emis de Comisia Județeană Suceava;		
B1	Intabulare, drept de PROPRIETATE, dobândit prin Reconstituire, cota actuala 1/1 1) RAIA GAVRIL	A1

**C. Partea III. SARCINI .**

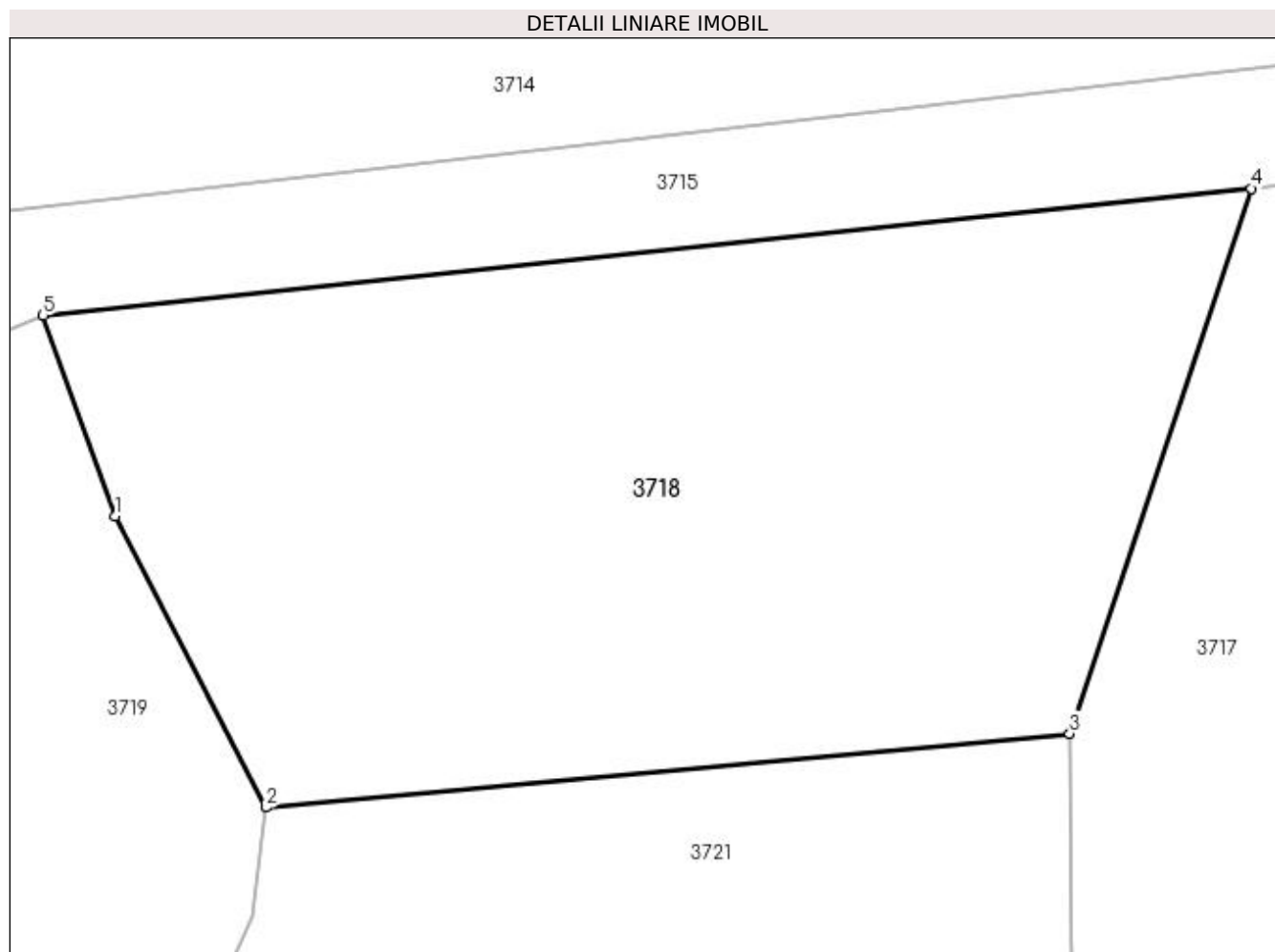
Inscrieri privind dezmembramintele dreptului de proprietate, drepturi reale de garanție și sarcini	Referințe
NU SUNT	

## Anexa Nr. 1 La Partea I

## Teren

Nr cadastral	Suprafața (mp)*	Observații / Referințe
	4.100	U.P. II, U.A. 101

\* Suprafața este determinată în planul de proiecție Stereo 70.



## Date referitoare la teren

Crt	Categorie folosință	Intra vilan	Suprafața (mp)	Tarla	Parcelă	Nr. topo	Observații / Referințe
1	padure	NU	4.100	-	-	-	

## Lungime Segmente

1) Valorile lungimilor segmentelor sunt obținute din proiecție în plan.

Punct început	X / Y	Punct sfârșit	X / Y	Lungime segment (** (m)
1	533.036,212 667.083,319	2	533.049,461 667.057,658	28.879
2	533.049,461 667.057,658	3	533.120,316 667.064,158	71.153
3	533.120,316 667.064,158	4	533.136,291 667.112,183	50.612
4	533.136,291 667.112,183	5	533.029,858 667.100,979	107.021
5	533.029,858 667.100,979	1	533.036,212 667.083,319	18.768



**\*\* Lungimile segmentelor sunt determinate în planul de proiecție Stereo 70 și sunt rotunjite la 1 milimetru.**

**\*\*\* Distanța dintre puncte este formată din segmente cumulate ce sunt mai mici decât valoarea 1 milimetru.**



**DATE DESPRE IMOBILUL NR. 3719**

Oficiul de Cadastru și Publicitate Imobiliară SUCEAVA  
Biroul de Cadastru și Publicitate Imobiliară Campulung Moldovenesc

**A. Partea I. Descrierea imobilului**

TEREN Extravilan

Adresa: Jud. Suceava

Nr. Crt	Nr cadastral Nr. topografic	Suprafața* (mp)	Observații / Referințe
A1		28.784	Sector cadastral:75 Teren neimprejmuit; U.P. II, U.A. 101C, 101CC%, 109A%, 162AA2%

**B. Partea II. Proprietari și acte**

Inscrieri privitoare la dreptul de proprietate și alte drepturi reale		Referințe
<b>3719 / 08/12/2022</b>		
Act Normativ nr. Hotărâre nr. 1705, din 29/11/2006 emis de Guvernul României;		
B1	Intabulare, drept de PROPRIETATE, dobandit prin Lege, cota actuala 1/1 1) <b>STATUL ROMÂN - DOMENIUL PUBLIC</b> , CIF:99999999999999, LIPSĂ CUI/CIF	A1
Act Normativ nr. Hotărâre nr. 1705, din 29/11/2006 emis de Guvernul României (Act Normativ: Anexa nr. 3 - Inventarul centralizat al bunurilor din domeniul public al Statului, poziția nr. 1364; Act Normativ: Ordin Ministru nr. 496 din 09.03.2016 și Aviz CTAS nr. 140 din 04.06.2015 emise de Ministerul Apelor și Pădurilor; Act Administrativ; Declarație nr. 19147 din 12.12.2022 emis de Direcția Silvică Suceava.);		
B2	Intabulare, drept de ADMINISTRARE, dobandit prin Lege, cota actuala 1/1 1) <b>REGIA NAȚIONALĂ A PĂDURILOR ROMSILVA RA</b> , CIF:1590120, PRIN DIRECȚIA SILVICĂ SUCEAVA, CUI 714140, JUD. SUCEAVA, MUN. SUCEAVA, BLD. 1 MAI, NR.6	A1

**C. Partea III. SARCINI .**

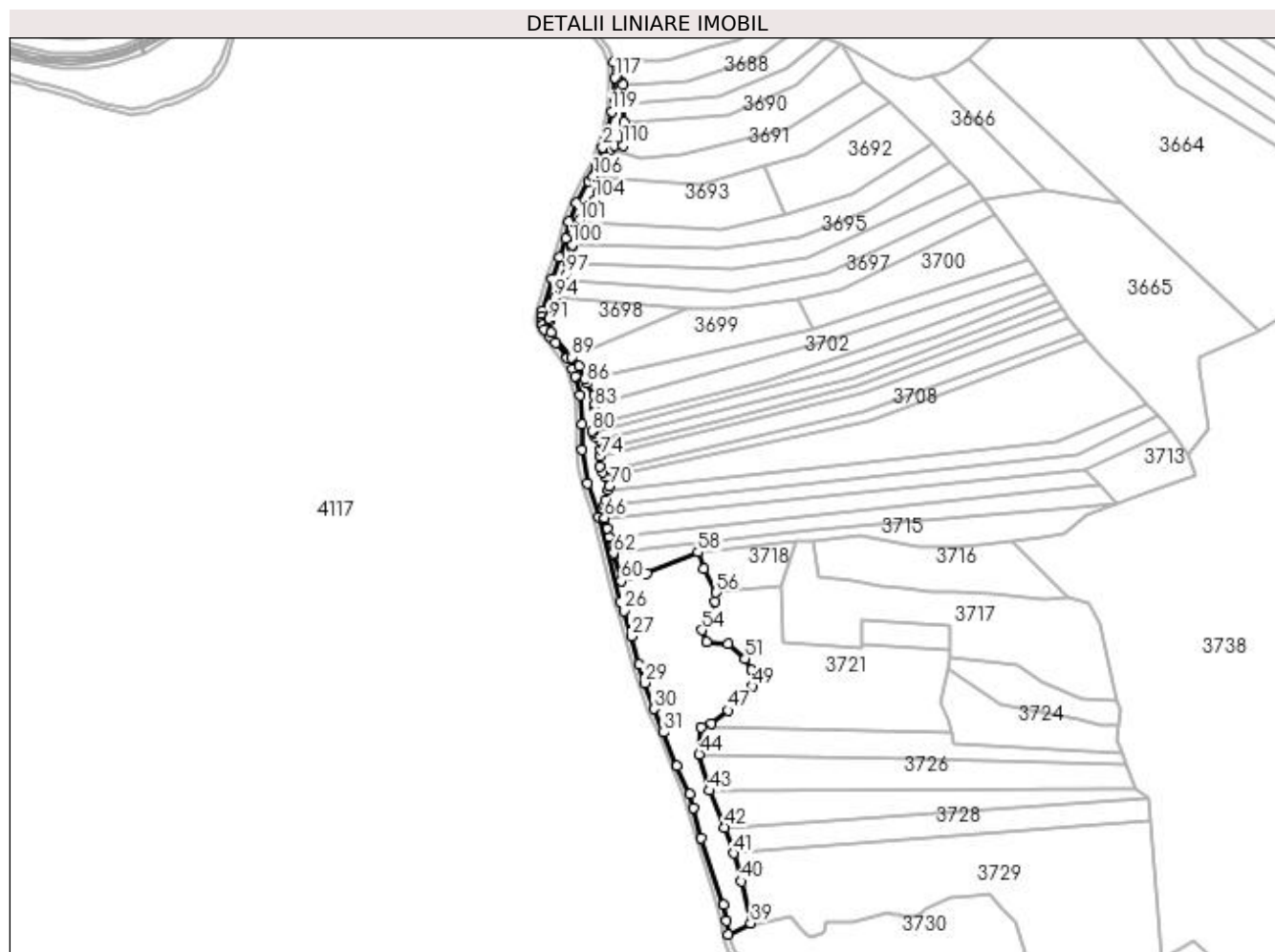
Inscrieri privind dezmembramintele dreptului de proprietate, drepturi reale de garanție și sarcini	Referințe
NU SUNT	

## Anexa Nr. 1 La Partea I

## Teren

Nr cadastral	Suprafața (mp)*	Observații / Referințe
	28.784	U.P. II, U.A. 101C, 101CC%, 109A%, 162AA2%

\* Suprafața este determinată în planul de proiecție Stereo 70.



## Date referitoare la teren

Crt	Categorie folosință	Intravilan	Suprafața (mp)	Tarla	Parcelă	Nr. topo	Observații / Referințe
1	padure	NU	28.784	-	-	-	

## Lungime Segmente

1) Valorile lungimilor segmentelor sunt obținute din proiecție în plan.

Punct început	X / Y	Punct sfârșit	X / Y	Lungime segment
1	532.930,424 667.547,466	2	532.927,207 667.536,599	11.333
4	532.911,718 667.499,87	5	532.899,034 667.476,555	26.542
7	532.887,37 667.438,467	8	532.880,338 667.418,462	21.205
10	532.862,782 667.361,307	11	532.861,419 667.354,836	6.613
13	532.862,136 667.345,403	14	532.864,407 667.340,428	5.469
16	532.876,527 667.326,199	17	532.889,203 667.309,996	20.572
2	532.927,207 667.536,599	3	532.920,077 667.518,412	19.535
5	532.899,034 667.476,555	6	532.891,064 667.456,45	21.627
8	532.880,338 667.418,462	9	532.873,077 667.395,713	23.88
11	532.861,419 667.354,836	12	532.861,419 667.348,781	6.055
14	532.864,407 667.340,428	15	532.870,658 667.332,325	10.234
17	532.889,203 667.309,996	18	532.894,829 667.298,501	12.798
3	532.920,077 667.518,412	4	532.911,718 667.499,87	20.339
6	532.891,064 667.456,45	7	532.887,37 667.438,467	18.358
9	532.873,077 667.395,713	10	532.862,782 667.361,307	35.913
12	532.861,419 667.348,781	13	532.862,136 667.345,403	3.453
15	532.870,658 667.332,325	16	532.876,527 667.326,199	8.484
18	532.894,829 667.298,501	19	532.897,357 667.290,708	8.193

Punct început	X / Y	Punct sfârșit	X / Y	Lungime segment	Punct început	X / Y	Punct sfârșit	X / Y	Lungime segment	Punct început	X / Y	Punct sfârșit	X / Y	Lungime segment
19	532.897,357 667.290,708	20	532.902,833 667.270,156	21.269	20	532.902,833 667.270,156	21	532.905,271 667.238,711	31.539	21	532.905,271 667.238,711	22	532.905,031 667.211,174	27.538
22	532.905,031 667.211,174	23	532.910,776 667.175,137	36.492	23	532.910,776 667.175,137	24	532.923,219 667.139,083	38.141	24	532.923,219 667.139,083	25	532.946,327 667.048,082	93.889
25	532.946,327 667.048,082	26	532.950,217 667.037,97	10.834	26	532.950,217 667.037,97	27	532.958,6 667.010,635	28.592	27	532.958,6 667.010,635	28	532.966,409 666.980,272	31.351
28	532.966,409 666.980,272	29	532.972,267 666.960,461	20.659	29	532.972,267 666.960,461	30	532.982,215 666.932,615	29.57	30	532.982,215 666.932,615	31	532.993,143 666.907,236	27.632
31	532.993,143 666.907,236	32	533.007,229 666.870,809	39.056	32	533.007,229 666.870,809	33	533.020,786 666.840,604	33.108	33	533.020,786 666.840,604	34	533.025,199 666.825,892	15.36
34	533.025,199 666.825,892	35	533.033,567 666.793,39	33.562	35	533.033,567 666.793,39	36	533.057,371 666.721,491	75.737	36	533.057,371 666.721,491	37	533.060,732 666.704,757	17.068
37	533.060,732 666.704,757	38	533.062,374 666.689,941	14.907	38	533.062,374 666.689,941	39	533.086,556 666.701,92	26.986	39	533.086,556 666.701,92	40	533.076,884 666.747,058	46.163
40	533.076,884 666.747,058	41	533.068,005 666.777,17	31.394	41	533.068,005 666.777,17	42	533.058,781 666.804,888	29.212	42	533.058,781 666.804,888	43	533.042,517 666.844,579	42.894
43	533.042,517 666.844,579	44	533.031,275 666.883,68	40.685	44	533.031,275 666.883,68	45	533.033,155 666.913,091	29.471	45	533.033,155 666.913,091	46	533.043,707 666.917,092	11.285
46	533.043,707 666.917,092	47	533.062,48 666.930,887	23.297	47	533.062,48 666.930,887	48	533.077,663 666.943,856	19.968	48	533.077,663 666.943,856	49	533.088,705 666.956,826	17.034
49	533.088,705 666.956,826	50	533.087,323 666.974,207	17.436	50	533.087,323 666.974,207	51	533.080,701 666.986,626	14.074	51	533.080,701 666.986,626	52	533.062,437 667.002,197	24.001
52	533.062,437 667.002,197	53	533.039,244 667.004,956	23.357	53	533.039,244 667.004,956	54	533.034,278 667.017,372	13.372	54	533.034,278 667.017,372	55	533.048,357 667.048,001	33.71
55	533.048,357 667.048,001	56	533.049,461 667.057,658	9.72	56	533.049,461 667.057,658	57	533.036,212 667.083,319	28.879	57	533.036,212 667.083,319	58	533.029,858 667.100,979	18.768
58	533.029,858 667.100,979	59	532.974,921 667.078,077	59.52	59	532.974,921 667.078,077	60	532.947,167 667.070,019	28.9	60	532.947,167 667.070,019	61	532.939,682 667.097,608	28.586
61	532.939,682 667.097,608	62	532.939,038 667.100,129	2.602	62	532.939,038 667.100,129	63	532.934,644 667.117,328	17.751	63	532.934,644 667.117,328	64	532.931,965 667.127,138	10.169
64	532.931,965 667.127,138	65	532.929,595 667.137,094	10.234	65	532.929,595 667.137,094	66	532.929,348 667.138,06	0.997	66	532.929,348 667.138,06	67	532.929,626 667.151,558	13.501
67	532.929,626 667.151,558	68	532.929,902 667.156,519	4.969	68	532.929,902 667.156,519	69	532.933,229 667.168,155	12.102	69	532.933,229 667.168,155	70	532.934,314 667.171,952	3.949
70	532.934,314 667.171,952	71	532.929,786 667.181,757	10.8	71	532.929,786 667.181,757	72	532.927,227 667.187,298	6.103	72	532.927,227 667.187,298	73	532.924,387 667.193,448	6.774
73	532.924,387 667.193,448	74	532.924,387 667.204,194	10.746	74	532.924,387 667.204,194	75	532.925,169 667.211,618	7.465	75	532.925,169 667.211,618	76	532.926,042 667.219,905	8.333
76	532.926,042 667.219,905	77	532.924,224 667.221,308	2.296	77	532.924,224 667.221,308	78	532.919,137 667.225,234	6.426	78	532.919,137 667.225,234	79	532.916,748 667.229,61	4.986
79	532.916,748 667.229,61	80	532.915,828 667.231,296	1.921	80	532.915,828 667.231,296	81	532.924,099 667.239,839	11.891	81	532.924,099 667.239,839	82	532.924,376 667.248,107	8.273
82	532.924,376 667.248,107	83	532.919,412 667.255,824	9.176	83	532.919,412 667.255,824	84	532.918,917 667.259,947	4.153	84	532.918,917 667.259,947	85	532.917,759 667.269,604	9.726
85	532.917,759 667.269,604	86	532.910,158 667.282,95	15.359	86	532.910,158 667.282,95	87	532.907,557 667.287,517	5.256	87	532.907,557 667.287,517	88	532.901,49 667.301,296	15.056
88	532.901,49 667.301,296	89	532.893,663 667.310,817	12.325	89	532.893,663 667.310,817	90	532.871,956 667.337,219	34.18	90	532.871,956 667.337,219	91	532.869,199 667.349,621	12.705
91	532.869,199 667.349,621	92	532.869,736 667.352,471	2.9	92	532.869,736 667.352,471	93	532.872,783 667.368,636	16.45	93	532.872,783 667.368,636	94	532.875,592 667.374,842	6.812
94	532.875,592 667.374,842	95	532.883,261 667.391,786	18.599	95	532.883,261 667.391,786	96	532.884,806 667.394,224	2.886	96	532.884,806 667.394,224	97	532.888,5 667.400,054	6.902
97	532.888,5 667.400,054	98	532.890,511 667.411,146	11.273	98	532.890,511 667.411,146	99	532.893,769 667.429,119	18.266	99	532.893,769 667.429,119	100	532.894,644 667.432,041	3.05
100	532.894,644 667.432,041	101	532.901,821 667.456,028	25.038	101	532.901,821 667.456,028	102	532.902,593 667.458,607	2.692	102	532.902,593 667.458,607	103	532.906,729 667.474,315	16.243
103	532.906,729 667.474,315	104	532.919,137 667.480,102	13.691	104	532.919,137 667.480,102	105	532.922,944 667.488,9	9.586	105	532.922,944 667.488,9	106	532.917,407 667.505,225	17.238
106	532.917,407 667.505,225	107	532.929,035 667.525,425	23.308	107	532.929,035 667.525,425	108	532.936,654 667.534,183	11.608	108	532.936,654 667.534,183	109	532.940,108 667.538,153	5.262
109	532.940,108 667.538,153	110	532.949,245 667.538,984	9.175	110	532.949,245 667.538,984	111	532.950,335 667.557,617	18.665	111	532.950,335 667.557,617	112	532.950,109 667.563,969	6.356
112	532.950,109 667.563,969	113	532.949,696 667.582,68	18.716	113	532.949,696 667.582,68	114	532.949,364 667.603,902	21.225	114	532.949,364 667.603,902	115	532.948,337 667.629,073	25.192
115	532.948,337 667.629,073	116	532.939,419 667.628,213	8.959	116	532.939,419 667.628,213	117	532.940,387 667.611,708	16.533	117	532.940,387 667.611,708	118	532.939,977 667.589,101	22.611

Punct început	X / Y	Punct sfârşit	X / Y	Lungime segment	Punct început	X / Y	Punct sfârşit	X / Y	Lungime segment
118	532.939,977 667.589,101	119	532.937,141 667.574,932	14.45	119	532.937,141 667.574,932	120	532.930,424 667.547,466	28.275

\*\* Lungimile segmentelor sunt determinate în planul de proiecţie Stereo 70 şi sunt rotunjite la 1 milimetru.

\*\*\* Distanţa dintre puncte este formată din segmente cumulate ce sunt mai mici decât valoarea 1 milimetru.

**DATE DESPRE IMOBILUL NR. 3720**

Oficiul de Cadastru și Publicitate Imobiliară SUCEAVA  
Biroul de Cadastru și Publicitate Imobiliară Campulung Moldovenesc

**A. Partea I. Descrierea imobilului**

TEREN Necunoscut

Adresa: Loc. Pojorâta, Jud. Suceava

Nr. Crt	Nr cadastral Nr. topografic	Suprafața* (mp)	Observații / Referințe
A1		15.719	Sector cadastral:75 Teren neimprejmuit; FE014 - Drum Forestier D.A.F.Frumosu

**B. Partea II. Proprietari și acte**

Inscrieri privitoare la dreptul de proprietate și alte drepturi reale		Referințe
<b>3720 / 08/12/2022</b>		
Act Normativ nr. Hotărâre nr. 1705, din 29/11/2006 emis de Guvernul României;		
B1	Intabulare, drept de PROPRIETATE, dobandit prin Lege, cota actuala 1/1 1) <b>STATUL ROMÂN - DOMENIUL PUBLIC</b> , CIF:99999999999999, LIPSĂ CUI/CIF	A1
Act Normativ nr. Hotărâre nr. 1705, din 29/11/2006 emis de Guvernul României (Act Normativ: Anexa nr. 3 - Inventarul centralizat al bunurilor din domeniul public al Statului, poziția nr. 1364; Act Normativ: Ordin Ministru nr. 496 din 09.03.2016 și Aviz CTAS nr. 140 din 04.06.2015 emise de Ministerul Apelor și Pădurilor; Act Administrativ; Declarație nr. 19147 din 12.12.2022 emis de Direcția Silvică Suceava.);		
B2	Intabulare, drept de ADMINISTRARE, dobandit prin Lege, cota actuala 1/1 1) <b>REGIA NAȚIONALĂ A PĂDURILOR ROMSILVA RA</b> , CIF:1590120, PRIN DIRECȚIA SILVICĂ SUCEAVA, CUI 714140, JUD. SUCEAVA, MUN. SUCEAVA, BLD. 1 MAI, NR.6	A1

**C. Partea III. SARCINI .**

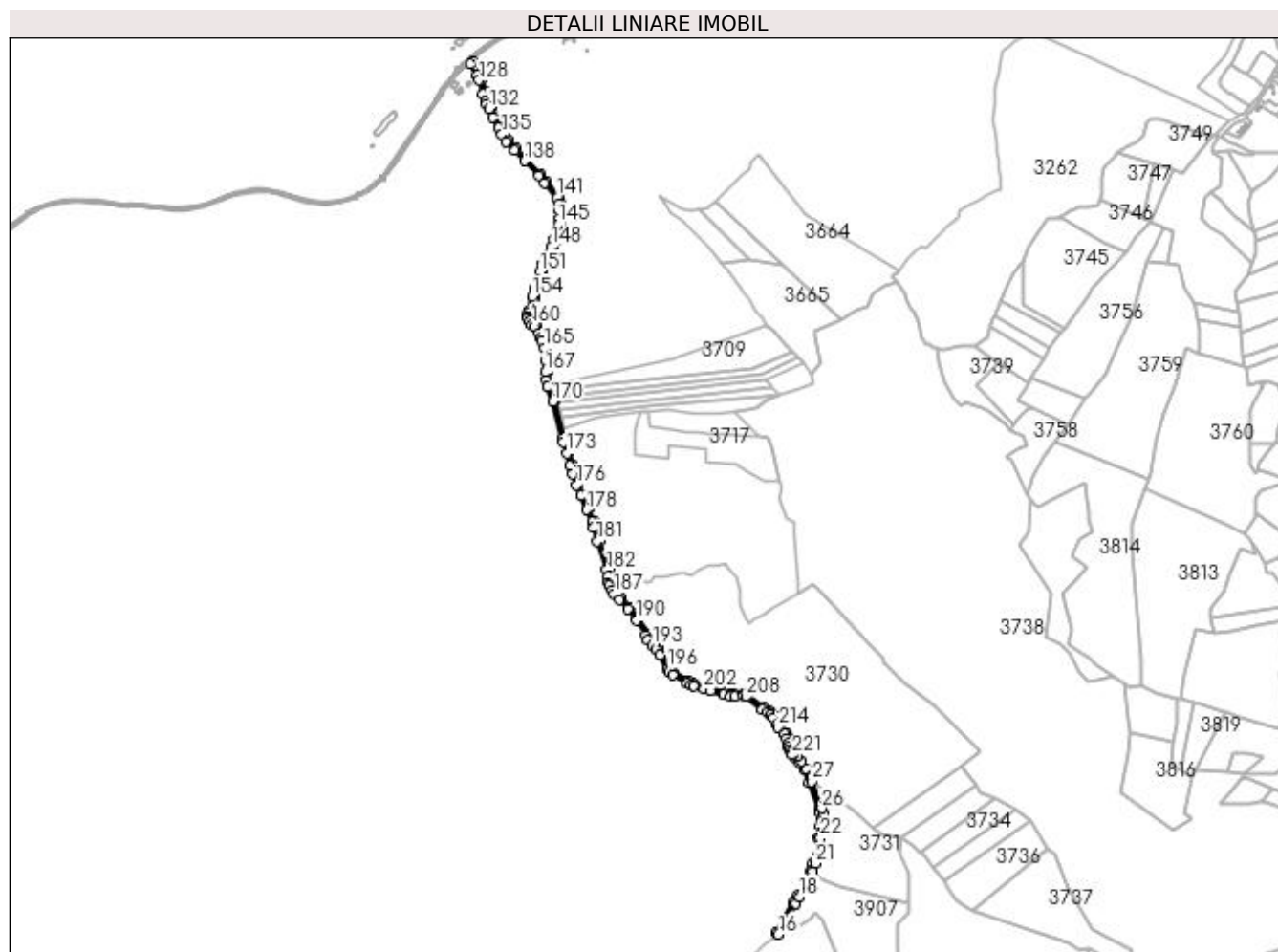
Inscrieri privind dezmembramintele dreptului de proprietate, drepturi reale de garanție și sarcini	Referințe
NU SUNT	

## Anexa Nr. 1 La Partea I

## Teren

Nr cadastral	Suprafața (mp)*	Observații / Referințe
	15.719	FE014 - Drum Forestier D.A.F.Frumosu

\* Suprafața este determinată în planul de proiecție Stereo 70.



## Date referitoare la teren

Crt	Categorie folosință	Intravilan	Suprafața (mp)	Tarla	Parcelă	Nr. topo	Observații / Referințe
1	drum	DA	776	-	-	-	
2	drum	NU	14.943	-	-	-	

## Lungime Segmente

1) Valorile lungimilor segmentelor sunt obținute din proiecție în plan.

Punct început	X / Y	Punct sfârșit	X / Y	Lungime segment	Punct început	X / Y	Punct sfârșit	X / Y	Lungime segment	Punct început	X / Y	Punct sfârșit	X / Y	Lungime segment
1	533.521,377 666.253,994	2	533.530,578 666.242,557	14.679	2	533.530,578 666.242,557	3	533.541,452 666.225,469	20.254	3	533.541,452 666.225,469	4	533.554,401 666.193,494	34.497
4	533.554,401 666.193,494	5	533.579,429 666.127,222	70.841	5	533.579,429 666.127,222	6	533.582,082 666.117,834	9.756	6	533.582,082 666.117,834	7	533.584,328 666.099,659	18.313
7	533.584,328 666.099,659	8	533.582,083 666.086,393	13.455	8	533.582,083 666.086,393	9	533.575,74 666.056,368	30.688	9	533.575,74 666.056,368	10	533.563,703 665.993,649	63.864
10	533.563,703 665.993,649	11	533.557,474 665.973,923	20.686	11	533.557,474 665.973,923	12	533.544,489 665.947,535	29.41	12	533.544,489 665.947,535	13	533.524,658 665.912,514	40.246
13	533.524,658 665.912,514	14	533.514,479 665.895,759	19.605	14	533.514,479 665.895,759	15	533.472,037 665.819,584	87.201	15	533.472,037 665.819,584	16	533.477,27 665.816,648	6.0



Punct început	X / Y	Punct sfârșit	X / Y	Lungime segment	Punct început	X / Y	Punct sfârșit	X / Y	Lungime segment	Punct început	X / Y	Punct sfârșit	X / Y	Lungime segment
16	533.477,27 665.816,648	17	533.519,676 665.892,759	87.127	17	533.519,676 665.892,759	18	533.529,85 665.909,507	19.596	18	533.529,85 665.909,507	19	533.549,753 665.944,654	40.391
19	533.549,753 665.944,654	20	533.563,085 665.971,776	30.222	20	533.563,085 665.971,776	21	533.569,562 665.992,344	21.564	21	533.569,562 665.992,344	22	533.581,622 666.055,184	63.987
22	533.581,622 666.055,184	23	533.587,966 666.085,213	30.692	23	533.587,966 666.085,213	24	533.590,317 666.099,091	14.076	24	533.590,317 666.099,091	25	533.587,985 666.118,95	19.995
25	533.587,985 666.118,95	26	533.585,09 666.129,214	10.664	26	533.585,09 666.129,214	27	533.560,002 666.195,647	71.012	27	533.560,002 666.195,647	28	533.546,916 666.227,964	34.866
28	533.546,916 666.227,964	29	533.535,551 666.245,918	21.249	29	533.535,551 666.245,918	30	533.526,032 666.257,779	15.208	30	533.526,032 666.257,779	31	533.516,118 666.265,701	12.69
31	533.516,118 666.265,701	32	533.513,768 666.268,954	4.013	32	533.513,768 666.268,954	33	533.510,993 666.275,099	6.743	33	533.510,993 666.275,099	34	533.508,803 666.281,668	6.924
34	533.508,803 666.281,668	35	533.507,552 666.291,036	9.451	35	533.507,552 666.291,036	36	533.503,301 666.304,968	14.566	36	533.503,301 666.304,968	37	533.496,705 666.316,29	13.103
37	533.496,705 666.316,29	38	533.482,603 666.332,926	21.809	38	533.482,603 666.332,926	39	533.479,181 666.340,609	8.411	39	533.479,181 666.340,609	40	533.469,656 666.355,426	17.614
40	533.469,656 666.355,426	41	533.463,557 666.363,922	10.458	41	533.463,557 666.363,922	42	533.454,154 666.371,353	11.985	42	533.454,154 666.371,353	43	533.441,121 666.379,761	15.51
43	533.441,121 666.379,761	44	533.399,941 666.410,804	51.57	44	533.399,941 666.410,804	45	533.392,235 666.413,953	8.325	45	533.392,235 666.413,953	46	533.368,774 666.411,84	23.556
46	533.368,774 666.411,84	47	533.358,57 666.412,04	10.206	47	533.358,57 666.412,04	48	533.343,349 666.416,36	15.822	48	533.343,349 666.416,36	49	533.310,735 666.426,947	34.289
49	533.310,735 666.426,947	50	533.294,532 666.430,791	16.653	50	533.294,532 666.430,791	51	533.269,53 666.437,725	25.946	51	533.269,53 666.437,725	52	533.263,895 666.439,939	6.054
52	533.263,895 666.439,939	53	533.253,726 666.445,127	11.416	53	533.253,726 666.445,127	54	533.218,393 666.465,319	40.696	54	533.218,393 666.465,319	55	533.211,549 666.470,642	8.67
55	533.211,549 666.470,642	56	533.208,529 666.477,442	7.44	56	533.208,529 666.477,442	57	533.187,986 666.512,386	40.535	57	533.187,986 666.512,386	58	533.178,115 666.526,352	17.102
58	533.178,115 666.526,352	59	533.169,099 666.536,261	13.397	59	533.169,099 666.536,261	60	533.159,404 666.549,463	16.379	60	533.159,404 666.549,463	61	533.153,288 666.561,89	13.85
61	533.153,288 666.561,89	62	533.130,453 666.598,158	42.858	62	533.130,453 666.598,158	63	533.108,309 666.627,532	36.786	63	533.108,309 666.627,532	64	533.088,607 666.650,2	30.033
64	533.088,607 666.650,2	65	533.074,942 666.664,92	20.085	65	533.074,942 666.664,92	66	533.069,057 666.673,645	10.524	66	533.069,057 666.673,645	67	533.064,586 666.682,995	10.364
67	533.064,586 666.682,995	68	533.062,374 666.689,941	7.29	68	533.062,374 666.689,941	69	533.060,732 666.704,757	14.907	69	533.060,732 666.704,757	70	533.057,371 666.721,491	17.068
70	533.057,371 666.721,491	71	533.033,567 666.793,39	75.737	71	533.033,567 666.793,39	72	533.025,199 666.825,892	33.562	72	533.025,199 666.825,892	73	533.020,786 666.840,604	15.36
73	533.020,786 666.840,604	74	533.007,229 666.870,809	33.108	74	533.007,229 666.870,809	75	532.993,143 666.907,236	39.056	75	532.993,143 666.907,236	76	532.982,215 666.932,615	27.632
76	532.982,215 666.932,615	77	532.972,267 666.960,461	29.57	77	532.972,267 666.960,461	78	532.966,409 666.980,272	20.659	78	532.966,409 666.980,272	79	532.958,6 667.010,635	31.351
79	532.958,6 667.010,635	80	532.950,217 667.037,97	28.592	80	532.950,217 667.037,97	81	532.946,327 667.048,082	10.834	81	532.946,327 667.048,082	82	532.923,219 667.139,083	93.889
82	532.923,219 667.139,083	83	532.910,776 667.175,137	38.141	83	532.910,776 667.175,137	84	532.905,031 667.211,174	36.492	84	532.905,031 667.211,174	85	532.905,271 667.238,711	27.538
85	532.905,271 667.238,711	86	532.902,833 667.270,156	31.539	86	532.902,833 667.270,156	87	532.897,357 667.290,708	21.269	87	532.897,357 667.290,708	88	532.894,829 667.298,501	8.193
88	532.894,829 667.298,501	89	532.889,203 667.309,996	12.798	89	532.889,203 667.309,996	90	532.876,527 667.326,199	20.572	90	532.876,527 667.326,199	91	532.870,658 667.332,325	8.484
91	532.870,658 667.332,325	92	532.864,407 667.340,428	10.234	92	532.864,407 667.340,428	93	532.862,136 667.345,403	5.469	93	532.862,136 667.345,403	94	532.861,419 667.348,781	3.453
94	532.861,419 667.348,781	95	532.861,419 667.354,836	6.055	95	532.861,419 667.354,836	96	532.862,782 667.361,307	6.613	96	532.862,782 667.361,307	97	532.873,077 667.395,713	35.913
97	532.873,077 667.395,713	98	532.880,338 667.418,462	23.88	98	532.880,338 667.418,462	99	532.887,37 667.438,467	21.205	99	532.887,37 667.438,467	100	532.891,064 667.456,45	18.358
100	532.891,064 667.456,45	101	532.899,034 667.476,555	21.627	101	532.899,034 667.476,555	102	532.911,718 667.499,87	26.542	102	532.911,718 667.499,87	103	532.920,077 667.518,412	20.339
103	532.920,077 667.518,412	104	532.927,207 667.536,599	19.535	104	532.927,207 667.536,599	105	532.930,424 667.547,466	11.333	105	532.930,424 667.547,466	106	532.937,141 667.574,932	28.275
106	532.937,141 667.574,932	107	532.939,977 667.589,101	14.45	107	532.939,977 667.589,101	108	532.940,387 667.611,708	22.611	108	532.940,387 667.611,708	109	532.939,419 667.628,213	16.533
109	532.939,419 667.628,213	110	532.932,739 667.645,036	18.101	110	532.932,739 667.645,036	111	532.902,376 667.683,289	48.839	111	532.902,376 667.683,289	112	532.887,299 667.700,798	23.106
112	532.887,299 667.700,798	113	532.851,97 667.737,838	51.187	113	532.851,97 667.737,838	114	532.828,023 667.763,961	35.438	114	532.828,023 667.763,961	115	532.807,617 667.785,804	29.892

Punct început	X / Y	Punct sfârșit	X / Y	Lungime segment
115	532.807,617 667.785,804	116	532.797,945 667.802,314	19.13 4
118	532.765,517 667.868,561	119	532.758,967 667.887,458	20.0
121	532.752,405 667.904,761	122	532.741,592 667.936,469	33.50 1
124	532.724,39 667.972,68	125	532.720,761 667.980,607	8.718
127	532.729,755 667.946,522	128	532.735,135 667.933,907	13.71 4
130	532.750,952 667.882,406	131	532.753,796 667.874,21	8.675
133	532.769,467 667.841,631	134	532.783,414 667.815,549	29.57 7
136	532.801,843 667.781,764	137	532.823,503 667.760,014	30.69 6
139	532.882,798 667.696,829	140	532.897,784 667.679,426	22.96 6
142	532.933,683 667.626,799	143	532.934,386 667.611,688	15.12 7
145	532.931,3 667.576,305	146	532.924,647 667.549,09	28.01 6
148	532.914,575 667.520,808	149	532.906,39 667.502,632	19.93 4
151	532.885,376 667.458,375	152	532.881,626 667.440,22	18.53 8
154	532.867,346 667.397,488	155	532.857,018 667.362,983	36.01 8
157	532.855,465 667.347,945	158	532.856,451 667.343,431	4.62
160	532.866,083 667.328,436	161	532.871,962 667.322,303	8.496
163	532.889,259 667.296,266	164	532.891,629 667.288,92	7.719
166	532.899,275 667.238,456	167	532.899,065 667.210,509	27.94 8
169	532.905,034 667.173,38	170	532.917,44 667.137,464	37.99 8
172	532.944,512 667.036,109	173	532.952,851 667.008,918	28.44 1
175	532.966,537 666.958,68	176	532.976,667 666.930,33	30.10 5
178	533.001,705 666.868,465	179	533.015,127 666.838,602	32.74 1
181	533.027,843 666.791,588	182	533.051,593 666.719,867	75.55 1
184	533.056,465 666.688,812	185	533.059,083 666.680,593	8.626
187	533.070,287 666.661,121	188	533.084,111 666.646,227	20.32 1
190	533.125,563 666.594,68	191	533.148,067 666.558,926	42.24 7
193	533.164,479 666.532,427	194	533.173,326 666.522,733	13.12 4
196	533.203,259 666.474,569	197	533.207,044 666.466,564	8.855
199	533.250,787 666.439,896	200	533.261,298 666.434,528	11.80 2
202	533.292,958 666.425,001	203	533.309,081 666.421,179	16.57
205	533.357,603 666.406,094	206	533.369,265 666.405,857	11.66 4
208	533.396,609 666.405,801	209	533.437,601 666.374,901	51.33 4
211	533.459,02 666.359,959	212	533.464,65 666.352,116	9.655

Punct început	X / Y	Punct sfârșit	X / Y	Lungime segment
116	532.797,945 667.802,314	117	532.788,607 667.818,57	18.74 7
119	532.758,967 667.887,458	120	532.756,575 667.896,24	9.102
122	532.741,592 667.936,469	123	532.739,321 667.945,239	9.059
125	532.720,761 667.980,607	126	532.713,94 667.974,741	8.996
128	532.735,135 667.933,907	129	532.745,14 667.899,853	35.49 3
131	532.753,796 667.874,21	132	532.759,584 667.862,364	13.18 4
134	532.783,414 667.815,549	135	532.791,595 667.799,978	17.58 9
137	532.823,503 667.760,014	138	532.847,617 667.733,709	35.68 5
140	532.897,784 667.679,426	141	532.927,541 667.641,99	47.82 2
143	532.934,386 667.611,688	144	532.934,028 667.589,943	21.74 8
146	532.924,647 667.549,09	147	532.921,547 667.538,599	10.93 9
149	532.906,39 667.502,632	150	532.893,552 667.478,999	26.89 5
152	532.881,626 667.440,22	153	532.874,635 667.420,328	21.08 5
155	532.857,018 667.362,983	156	532.855,465 667.355,669	7.477
158	532.856,451 667.343,431	159	532.859,446 667.337,036	7.062
161	532.871,962 667.322,303	162	532.884,054 667.306,898	19.58 4
164	532.891,629 667.288,92	165	532.896,883 667.269,35	20.26 3
167	532.899,065 667.210,509	168	532.902,102 667.189,613	21.11 6
170	532.917,44 667.137,464	171	532.940,552 667.046,443	93.90 9
173	532.952,851 667.008,918	174	532.960,63 666.978,653	31.24 9
176	532.976,667 666.930,33	177	532.987,585 666.904,976	27.60 5
179	533.015,127 666.838,602	180	533.019,401 666.824,349	14.88
182	533.051,593 666.719,867	183	533.054,816 666.703,752	16.43 4
185	533.059,083 666.680,593	186	533.063,848 666.670,651	11.02 5
188	533.084,111 666.646,227	189	533.103,7 666.623,689	29.86 1
191	533.148,067 666.558,926	192	533.154,409 666.546,128	14.28 3
194	533.173,326 666.522,733	195	533.182,883 666.509,228	16.54 5
197	533.207,044 666.466,564	198	533.215,247 666.460,204	10.38
200	533.261,298 666.434,528	201	533.267,562 666.432,053	6.735
203	533.309,081 666.421,179	204	533.341,503 666.410,65	34.08 9
206	533.369,265 666.405,857	207	533.391,642 666.407,93	22.47 3
209	533.437,601 666.374,901	210	533.450,788 666.366,384	15.69 8
212	533.464,65 666.352,116	213	533.474,006 666.337,562	17.30 2

Punct început	X / Y	Punct sfârșit	X / Y	Lungime segment
117	532.788,607 667.818,57	118	532.765,517 667.868,561	55.06 6
120	532.756,575 667.896,24	121	532.752,405 667.904,761	9.487
123	532.739,321 667.945,239	124	532.724,39 667.972,68	31.24
126	532.713,94 667.974,741	127	532.729,755 667.946,522	32.34 9
129	532.745,14 667.899,853	130	532.750,952 667.882,406	18.39
132	532.759,584 667.862,364	133	532.769,467 667.841,631	22.96 8
135	532.791,595 667.799,978	136	532.801,843 667.781,764	20.89 9
138	532.847,617 667.733,709	139	532.882,798 667.696,829	50.96 9
141	532.927,541 667.641,99	142	532.933,683 667.626,799	16.38 6
144	532.934,028 667.589,943	145	532.931,3 667.576,305	13.90 8
147	532.921,547 667.538,599	148	532.914,575 667.520,808	19.10 8
150	532.893,552 667.478,999	151	532.885,376 667.458,375	22.18 5
153	532.874,635 667.420,328	154	532.867,346 667.397,488	23.97 5
156	532.855,465 667.355,669	157	532.855,465 667.347,945	7.724
159	532.859,446 667.337,036	160	532.866,083 667.328,436	10.86 3
162	532.884,054 667.306,898	163	532.889,259 667.296,266	11.83 8
165	532.896,883 667.269,35	166	532.899,275 667.238,456	30.98 6
168	532.902,102 667.189,613	169	532.905,034 667.173,38	16.49 6
171	532.940,552 667.046,443	172	532.944,512 667.036,109	11.06 7
174	532.960,63 666.978,653	175	532.966,537 666.958,68	20.82 8
177	532.987,585 666.904,976	178	533.001,705 666.868,465	39.14 6
180	533.019,401 666.824,349	181	533.027,843 666.791,588	33.83 1
183	533.054,816 666.703,752	184	533.056,465 666.688,812	15.03 1
186	533.063,848 666.670,651	187	533.070,287 666.661,121	11.50 1
189	533.103,7 666.623,689	190	533.125,563 666.594,68	36.32 5
192	533.154,409 666.546,128	193	533.164,479 666.532,427	17.00 4
195	533.182,883 666.509,228	196	533.203,259 666.474,569	40.20 5
198	533.215,247 666.460,204	199	533.250,787 666.439,896	40.93 3
201	533.267,562 666.432,053	202	533.292,958 666.425,001	26.35 7
204	533.341,503 666.410,65	205	533.357,603 666.406,094	16.73 2
207	533.391,642 666.407,93	208	533.396,609 666.405,801	5.404
210	533.450,788 666.366,384	211	533.459,02 666.359,959	10.44 3
213	533.474,006 666.337,562	214	533.477,626 666.329,555	8.787

Punct început	X / Y	Punct sfârșit	X / Y	Lungime segment	Punct început	X / Y	Punct sfârșit	X / Y	Lungime segment	Punct început	X / Y	Punct sfârșit	X / Y	Lungime segment
214	533.477,626 666.329,555	215	533.491,954 666.312,614	22.188	215	533.491,954 666.312,614	216	533.497,931 666.302,269	11.948	216	533.497,931 666.302,269	217	533.501,655 666.289,881	12.936
217	533.501,655 666.289,881	218	533.503,021 666.280,041	9.934	218	533.503,021 666.280,041	219	533.505,377 666.272,979	7.445	219	533.505,377 666.272,979	220	533.508,561 666.265,943	7.723
220	533.508,561 666.265,943	221	533.511,991 666.261,328	5.75	221	533.511,991 666.261,328	1	533.521,377 666.253,994	11.912					

\*\* Lungimile segmentelor sunt determinate în planul de proiecție Stereo 70 și sunt rotunjite la 1 milimetru.

\*\*\* Distanța dintre puncte este formată din segmente cumulate ce sunt mai mici decât valoarea 1 milimetru.



**DATE DESPRE IMOBILUL NR. 3721**

Oficiul de Cadastru și Publicitate Imobiliară SUCEAVA  
Biroul de Cadastru și Publicitate Imobiliară Campulung Moldovenesc

**A. Partea I. Descrierea imobilului**

TEREN Extravilan

Adresa: Jud. Suceava

Nr. Crt	Nr cadastral Nr. topografic	Suprafața* (mp)	Observații / Referințe
A1		25.000	Sector cadastral:75 Teren neimprejmuit; U.P. II, U.A. 101B%

**B. Partea II. Proprietari și acte**

Inscrieri privitoare la dreptul de proprietate și alte drepturi reale		Referințe
<b>3721 / 08/12/2022</b>		
Act Administrativ nr. Titlu de proprietate nr. 816, din 19/04/2010 emis de Comisia Județeană Suceava;		
B1	Intabulare, drept de PROPRIETATE, dobândit prin Reconstituire, cota actuala 1/1 1) NEDELCU - FLOCEA VIOREL - CONSTANTIN DEFUNCT:Da	A1

**C. Partea III. SARCINI .**

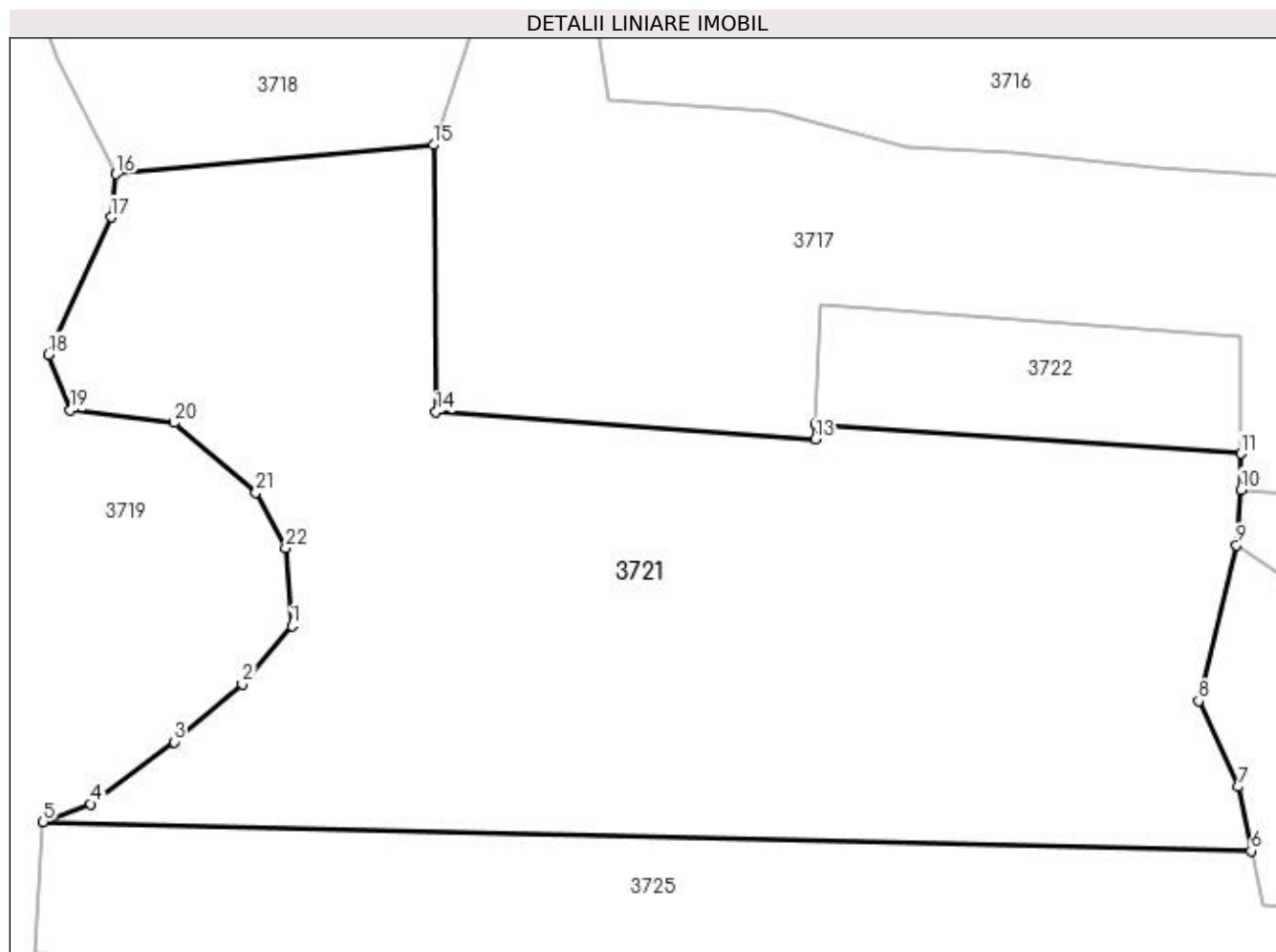
Inscrieri privind dezmembramintele dreptului de proprietate, drepturi reale de garanție și sarcini	Referințe
NU SUNT	

## Anexa Nr. 1 La Partea I

## Teren

Nr cadastral	Suprafața (mp)*	Observații / Referințe
	25.000	U.P. II, U.A. 101B%

\* Suprafața este determinată în planul de proiecție Stereo 70.



## Date referitoare la teren

Crt	Categorie folosință	Intra vilan	Suprafața (mp)	Tarla	Parcelă	Nr. topo	Observații / Referințe
1	padure	NU	25.000	-	-	-	

## Lungime Segmente

1) Valorile lungimilor segmentelor sunt obținute din proiecție în plan.

Punct început	X / Y	Punct sfârșit	X / Y	Lungime segment (** (m)
1	533.088,705 666.956,826	2	533.077,663 666.943,856	17.034
3	533.062,48 666.930,887	4	533.043,707 666.917,092	23.297
5	533.033,155 666.913,091	6	533.302,939 666.906,596	269.862
7	533.300,004 666.920,873	8	533.291,234 666.940,074	21.109
9	533.299,671 666.974,851	10	533.300,643 666.987,261	12.448

Punct început	X / Y	Punct sfârșit	X / Y	Lungime segment (** (m)
2	533.077,663 666.943,856	3	533.062,48 666.930,887	19.968
4	533.043,707 666.917,092	5	533.033,155 666.913,091	11.285
6	533.302,939 666.906,596	7	533.300,004 666.920,873	14.576
8	533.291,234 666.940,074	9	533.299,671 666.974,851	35.786
10	533.300,643 666.987,261	11	533.300,643 666.995,271	8.01

Punct început	X / Y	Punct sfârșit	X / Y	Lungime segment (** (m)
11	533.300,643 666.995,271	12	533.205,676 667.001,818	95.192
13	533.205,589 666.998,463	14	533.120,882 667.004,57	84.927
15	533.120,316 667.064,158	16	533.049,461 667.057,658	71.153
17	533.048,357 667.048,001	18	533.034,278 667.017,372	33.71
19	533.039,244 667.004,956	20	533.062,437 667.002,197	23.357
21	533.080,701 666.986,626	22	533.087,323 666.974,207	14.074

Punct început	X / Y	Punct sfârșit	X / Y	Lungime segment (** (m)
12	533.205,676 667.001,818	13	533.205,589 666.998,463	3.356
14	533.120,882 667.004,57	15	533.120,316 667.064,158	59.591
16	533.049,461 667.057,658	17	533.048,357 667.048,001	9.72
18	533.034,278 667.017,372	19	533.039,244 667.004,956	13.372
20	533.062,437 667.002,197	21	533.080,701 666.986,626	24.001
22	533.087,323 666.974,207	1	533.088,705 666.956,826	17.436

\*\* Lungimile segmentelor sunt determinate în planul de proiecție Stereo 70 și sunt rotunjite la 1 milimetru.

\*\*\* Distanța dintre puncte este formată din segmente cumulate ce sunt mai mici decât valoarea 1 milimetru.





**DATE DESPRE IMOBILUL NR. 3722**

Oficiul de Cadastru și Publicitate Imobiliară SUCEAVA  
Biroul de Cadastru și Publicitate Imobiliară Campulung Moldovenesc

**A. Partea I. Descrierea imobilului**

TEREN Extravilan

Adresa: Jud. Suceava

Nr. Crt	Nr cadastral Nr. topografic	Suprafața* (mp)	Observații / Referințe
A1		2.500	Sector cadastral:75 Teren neimprejmuit; U.P. II, U.A. 101B%

**B. Partea II. Proprietari și acte**

Inscrieri privitoare la dreptul de proprietate și alte drepturi reale		Referințe
<b>3722 / 08/12/2022</b>		
Act Administrativ nr. Titlu de proprietate nr. 710, din 21/10/2004 emis de Comisia Județeană Suceava;		
B1	Intabulare, drept de PROPRIETATE, dobandit prin Reconstituire, cota actuala 1/1 1) ANIȚAN VIRGIL, LIPSĂ CNP	A1

**C. Partea III. SARCINI .**

Inscrieri privind dezmembramintele dreptului de proprietate, drepturi reale de garanție și sarcini	Referințe
NU SUNT	

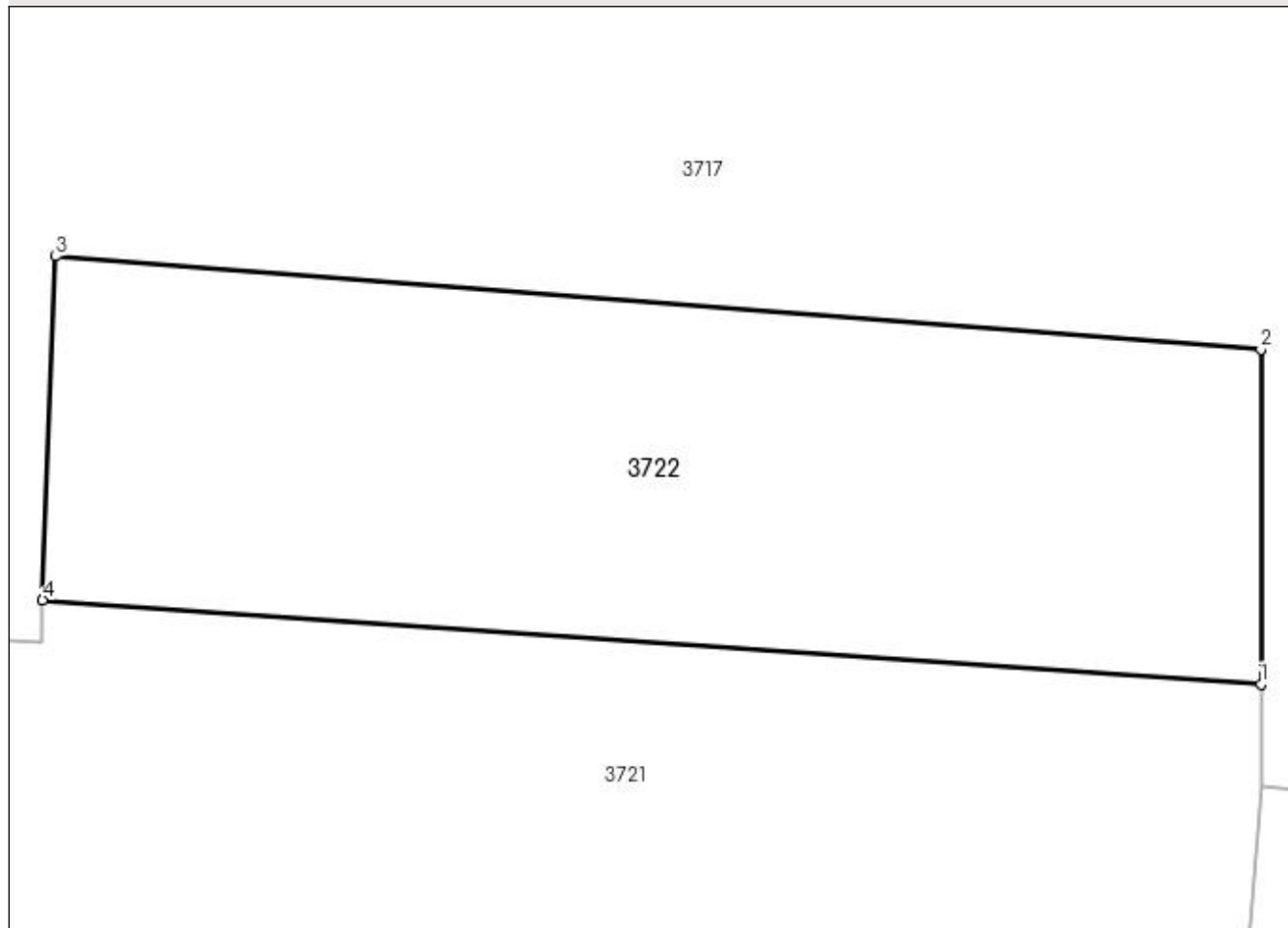
## Anexa Nr. 1 La Partea I

## Teren

Nr cadastral	Suprafața (mp)*	Observații / Referințe
	2.500	U.P. II, U.A. 101B%

\* Suprafața este determinată în planul de proiecție Stereo 70.

## DETALII LINIARE IMOBIL



## Date referitoare la teren

Crt	Categorie folosință	Intra vilan	Suprafața (mp)	Tarla	Parcelă	Nr. topo	Observații / Referințe
1	padure	NU	2.500	-	-	-	

## Lungime Segmente

1) Valorile lungimilor segmentelor sunt obținute din proiecție în plan.

Punct început	X / Y	Punct sfârșit	X / Y	Lungime segment (** (m)
1	533.300,643 666.995,271	2	533.300,643 667.021,351	26.08
2	533.300,643 667.021,351	3	533.206,701 667.028,605	94.222
3	533.206,701 667.028,605	4	533.205,676 667.001,818	26.807
4	533.205,676 667.001,818	1	533.300,643 666.995,271	95.192

**\*\* Lungimile segmentelor sunt determinate în planul de proiecție Stereo 70 și sunt rotunjite la 1 milimetru.**

**\*\*\* Distanța dintre puncte este formată din segmente cumulate ce sunt mai mici decât valoarea 1 milimetru.**



**DATE DESPRE IMOBILUL NR. 3723**

Oficiul de Cadastru și Publicitate Imobiliară SUCEAVA  
Biroul de Cadastru și Publicitate Imobiliară Campulung Moldovenesc

**A. Partea I. Descrierea imobilului**

TEREN Extravilan

Adresa: Jud. Suceava

Nr. Crt	Nr cadastral Nr. topografic	Suprafața* (mp)	Observații / Referințe
A1		5.700	Sector cadastral:75 Teren neimprejmuit; U.P. II, U.A. 101B%

**B. Partea II. Proprietari și acte**

Inscrieri privitoare la dreptul de proprietate și alte drepturi reale		Referințe
<b>3723 / 08/12/2022</b>		
Act Administrativ nr. Titlu de proprietate nr. 737, din 24/02/2005 emis de Comisia Județeană Suceava;		
B1	Intabulare, drept de PROPRIETATE, dobandit prin Reconstituire, cota actuala 1/1 1) COCA VASILE 2) OLARIU ELENA	A1

**C. Partea III. SARCINI .**

Inscrieri privind dezmembramintele dreptului de proprietate, drepturi reale de garanție și sarcini	Referințe
NU SUNT	

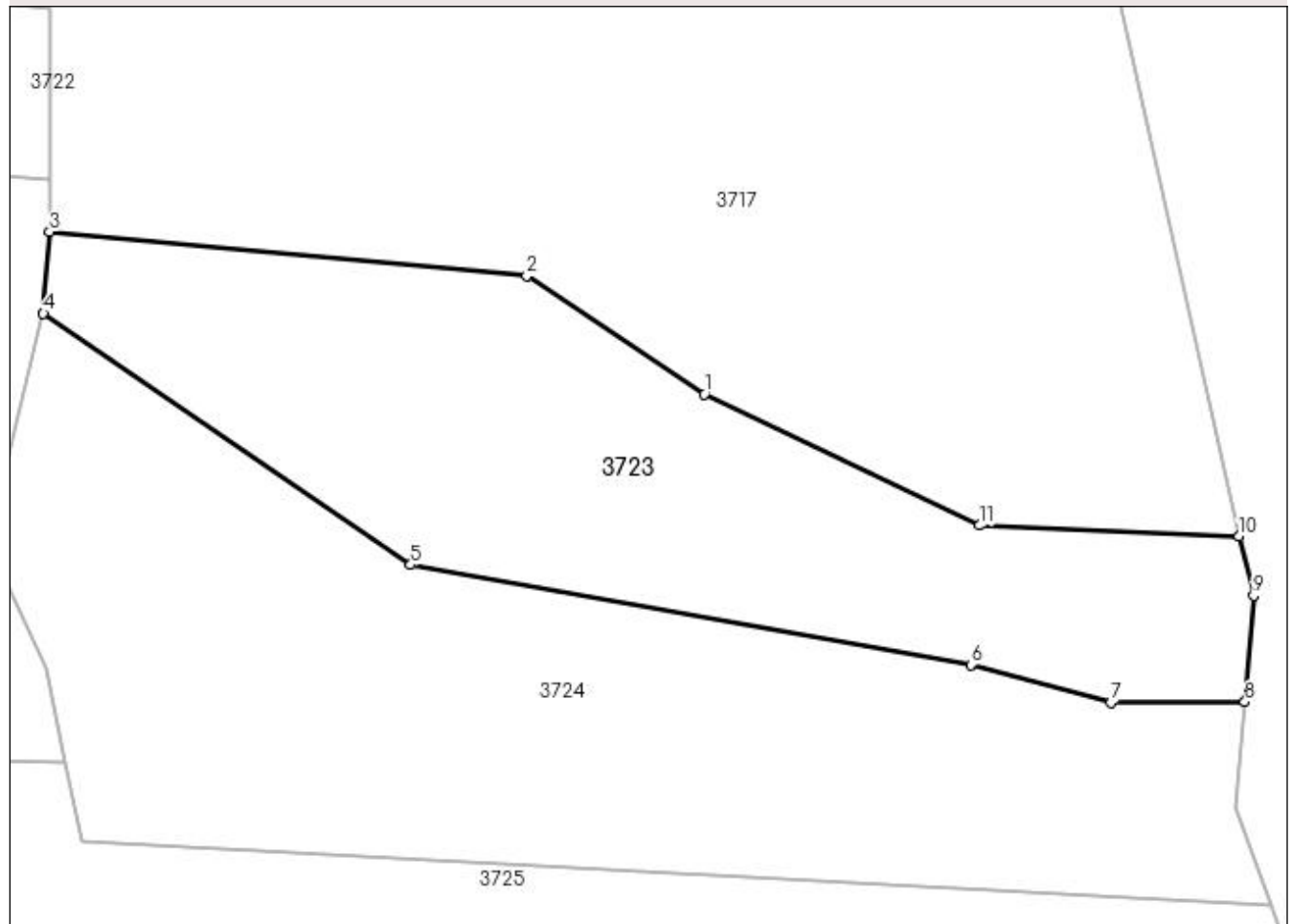
## Anexa Nr. 1 La Partea I

## Teren

Nr cadastral	Suprafața (mp)*	Observații / Referințe
	5.700	U.P. II, U.A. 101B%

\* Suprafața este determinată în planul de proiecție Stereo 70.

## DETALII LINIARE IMOBIL



## Date referitoare la teren

Crt	Categorie folosință	Intravilan	Suprafața (mp)	Tarla	Parcelă	Nr. topo	Observații / Referințe
1	padure	NU	5.700	-	-	-	

## Lungime Segmente

1) Valorile lungimilor segmentelor sunt obținute din proiecție în plan.

Punct început	X / Y	Punct sfârșit	X / Y	Lungime segment (** (m)
1	533.400,253 666.962,577	2	533.373,247 666.980,606	32.471
2	533.373,247 666.980,606	3	533.300,643 666.987,261	72.908
3	533.300,643 666.987,261	4	533.299,671 666.974,851	12.448
4	533.299,671 666.974,851	5	533.355,569 666.936,637	67.712
5	533.355,569 666.936,637	6	533.440,778 666.921,435	86.554

Punct început	X / Y	Punct sfârșit	X / Y	Lungime segment (** (m)
6	533.440,778 666.921,435	7	533.462,096 666.915,664	22.085
7	533.462,096 666.915,664	8	533.482,485 666.915,752	20.389
8	533.482,485 666.915,752	9	533.483,816 666.931,929	16.232
9	533.483,816 666.931,929	10	533.481,637 666.940,952	9.282
10	533.481,637 666.940,952	11	533.442,087 666.942,603	39.584
11	533.442,087 666.942,603	1	533.400,253 666.962,577	46.358

\*\* Lungimile segmentelor sunt determinate în planul de proiecție Stereo 70 și sunt rotunjite la 1 milimetru.

\*\*\* Distanța dintre puncte este formată din segmente cumulate ce sunt mai mici decât valoarea 1 milimetru.





**DATE DESPRE IMOBILUL NR. 3724**

Oficiul de Cadastru și Publicitate Imobiliară SUCEAVA  
Biroul de Cadastru și Publicitate Imobiliară Campulung Moldovenesc

**A. Partea I. Descrierea imobilului**

TEREN Extravilan

Adresa: Jud. Suceava

Nr. Crt	Nr cadastral Nr. topografic	Suprafața* (mp)	Observații / Referințe
A1	31067	8.313	Sector cadastral:75 Teren neimprejmuit; Provenit din CF 31067, nr. cad. 31067

**B. Partea II. Proprietari și acte**

Inscrieri privitoare la dreptul de proprietate și alte drepturi reale		Referințe
<b>5072 / 27/04/2012</b>		
Act Notarial nr. 830, din 26/04/2012 emis de ROTARU DORINA;		
B1	Inscrierea provizorie, drept de PROPRIETATE, ca bun propriu, fiind necasatorit, sub condiția suspensivă a neexercitării dreptului de preemțiune de către preemtorii prevăzuți de art.1746 din Noul Cod Civil, dobandit prin Conventie, cota actuala 1/2 1) <b>PORCILESCU CONSTANTIN-FILARET</b>	A1
B2	Inscrierea provizorie, drept de PROPRIETATE, ca bun propriu, fiind necasatorit, sub condiția suspensivă a neexercitării dreptului de preemțiune de către preemtorii prevăzuți de art.1746 din Noul Cod Civil, dobandit prin Conventie, cota actuala 1/2 1) <b>BEDRULE GAVRIL</b>	A1

**C. Partea III. SARCINI .**

Inscrieri privind dezmembramintele dreptului de proprietate, drepturi reale de garanție și sarcini	Referințe
NU SUNT	

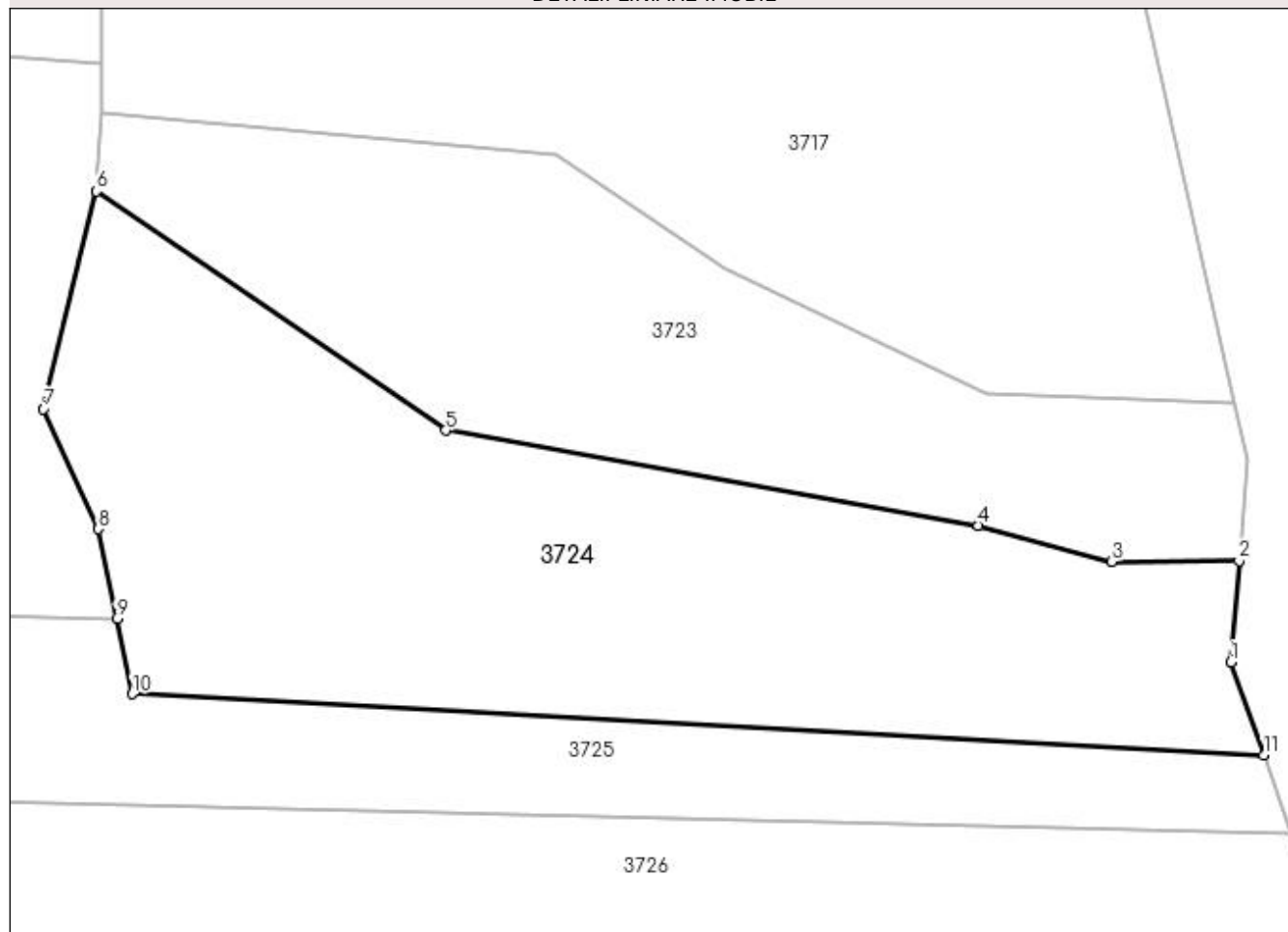
## Anexa Nr. 1 La Partea I

## Teren

Nr cadastral	Suprafața (mp)*	Observații / Referințe
31067	8.313	Provenit din CF 31067, nr. cad. 31067

\* Suprafața este determinată în planul de proiecție Stereo 70.

## DETALII LINIARE IMOBIL



## Date referitoare la teren

Crt	Categorie folosință	Intravilan	Suprafața (mp)	Tarla	Parcelă	Nr. topo	Observații / Referințe
1	padure	NU	8.313	-	-	-	

## Lungime Segmente

1) Valorile lungimilor segmentelor sunt obținute din proiecție în plan.

Punct început	X / Y	Punct sfârșit	X / Y	Lungime segment (** (m)
1	533.481,153 666.899,575	2	533.482,485 666.915,752	16.232
2	533.482,485 666.915,752	3	533.462,096 666.915,664	20.389
3	533.462,096 666.915,664	4	533.440,778 666.921,435	22.085
4	533.440,778 666.921,435	5	533.355,569 666.936,637	86.554
5	533.355,569 666.936,637	6	533.299,671 666.974,851	67.712

Punct început	X / Y	Punct sfârșit	X / Y	Lungime segment (** (m)
6	533.299,671 666.974,851	7	533.291,234 666.940,074	35.786
7	533.291,234 666.940,074	8	533.300,004 666.920,873	21.109
8	533.300,004 666.920,873	9	533.302,939 666.906,596	14.576
9	533.302,939 666.906,596	10	533.305,43 666.894,479	12.37
10	533.305,43 666.894,479	11	533.486,421 666.884,717	181.254
11	533.486,421 666.884,717	1	533.481,153 666.899,575	15.764

\*\* Lungimile segmentelor sunt determinate în planul de proiecție Stereo 70 și sunt rotunjite la 1 milimetru.

\*\*\* Distanța dintre puncte este formată din segmente cumulate ce sunt mai mici decât valoarea 1 milimetru.



**DATE DESPRE IMOBILUL NR. 3725**

Oficiul de Cadastru și Publicitate Imobiliară SUCEAVA  
 Biroul de Cadastru și Publicitate Imobiliară Campulung Moldovenesc

**A. Partea I. Descrierea imobilului**

TEREN Extravilan

Adresa: Jud. Suceava

Nr. Crt	Nr cadastral Nr. topografic	Suprafața* (mp)	Observații / Referințe
A1		10.800	Sector cadastral:75 Teren neimprejmuit;

**B. Partea II. Proprietari și acte**

Inscrieri privitoare la dreptul de proprietate și alte drepturi reale		Referințe
<b>3725 / 08/12/2022</b>		
Act Normativ nr. Lege nr. 7, din 13/03/1996 emis de Parlamentul României;		
B1	Inscrierea provizorie, drept de PROPRIETATE, dobandit prin Lege, cota actuala 1/1 1) COMUNA POJORÂTA, CIF:4441425	A1

**C. Partea III. SARCINI .**

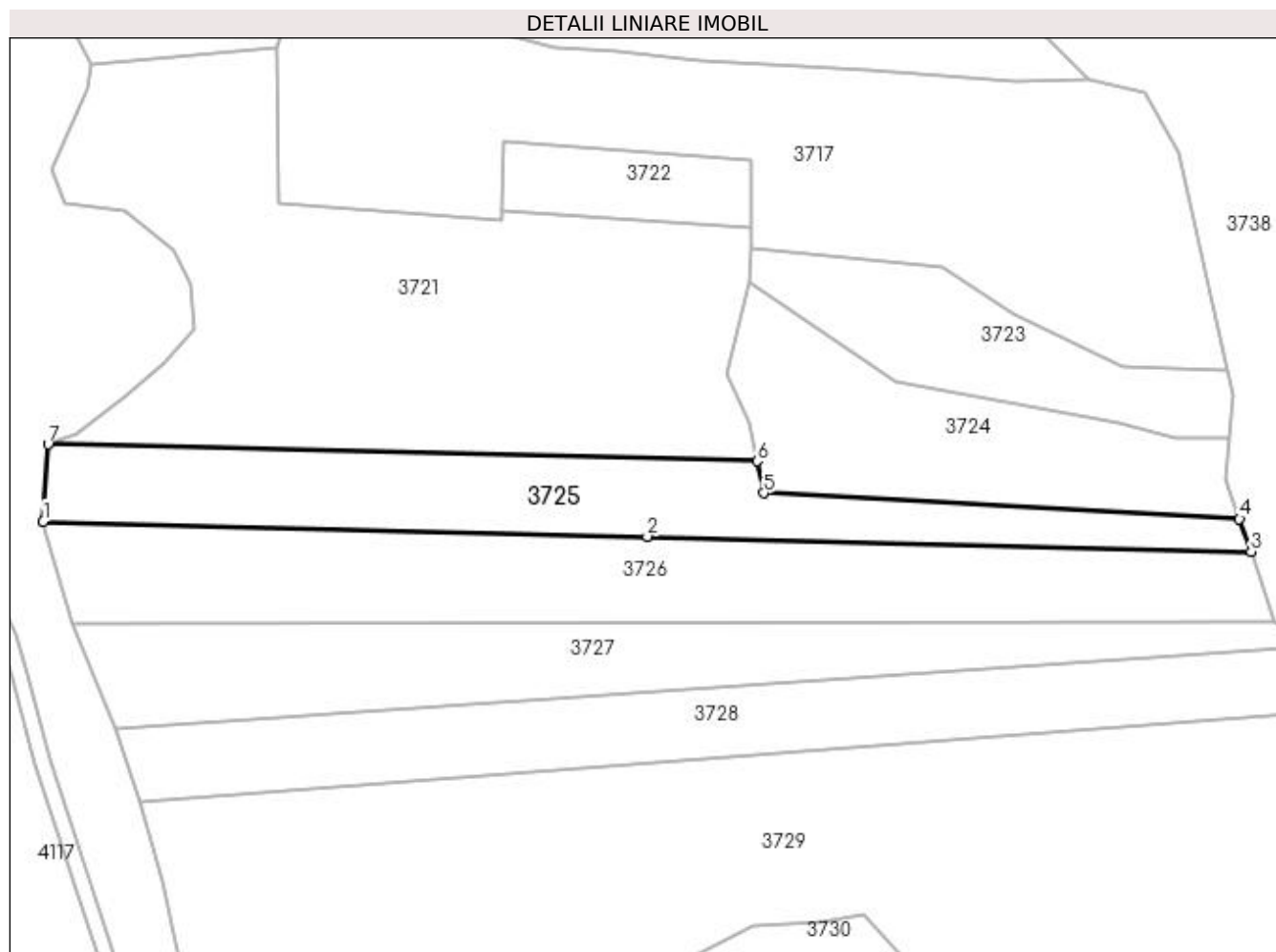
Inscrieri privind dezmembramintele dreptului de proprietate, drepturi reale de garanție și sarcini	Referințe
NU SUNT	

## Anexa Nr. 1 La Partea I

## Teren

Nr cadastral	Suprafața (mp)*	Observații / Referințe
	10.800	

\* Suprafața este determinată în planul de proiecție Stereo 70.



## Date referitoare la teren

Crt	Categorie folosință	Intra vilan	Suprafața (mp)	Tarla	Parcelă	Nr. topo	Observații / Referințe
1	padure	NU	10.800	-	-	-	

## Lungime Segmente

1) Valorile lungimilor segmentelor sunt obținute din proiecție în plan.

Punct început	X / Y	Punct sfârșit	X / Y	Lungime segment (** (m)
1	533.031,275 666.883,68	2	533.261,056 666.877,971	229.852
2	533.261,056 666.877,971	3	533.490,837 666.872,263	229.852
3	533.490,837 666.872,263	4	533.486,421 666.884,717	13.214
4	533.486,421 666.884,717	5	533.305,43 666.894,479	181.254
5	533.305,43 666.894,479	6	533.302,939 666.906,596	12.37

Punct început	X / Y	Punct sfârșit	X / Y	Lungime segment (** (m)
6	533.302,939 666.906,596	7	533.033,155 666.913,091	269.862
7	533.033,155 666.913,091	1	533.031,275 666.883,68	29.471

\*\* Lungimile segmentelor sunt determinate în planul de proiecție Stereo 70 și sunt rotunjite la 1 milimetru.

\*\*\* Distanța dintre puncte este formată din segmente cumulate ce sunt mai mici decât valoarea 1 milimetru.





**DATE DESPRE IMOBILUL NR. 3726**

Oficiul de Cadastru și Publicitate Imobiliară SUCEAVA  
Biroul de Cadastru și Publicitate Imobiliară Campulung Moldovenesc

**A. Partea I. Descrierea imobilului**

TEREN Extravilan

Adresa: Jud. Suceava

Nr. Crt	Nr cadastral Nr. topografic	Suprafața* (mp)	Observații / Referințe
A1		15.000	Sector cadastral:75 Teren neimprejmuit; U.P. II, U.A. 101B

**B. Partea II. Proprietari și acte**

Inscrieri privitoare la dreptul de proprietate și alte drepturi reale	Referințe
<b>3726 / 08/12/2022</b>	
Act Administrativ nr. Titlu de proprietate nr. 666, din 04/06/2004 emis de Comisia Județeană Suceava;	
B1	A1
Intabulare, drept de PROPRIETATE, dobandit prin Reconstituire, cota actuala 1/1	
1) <b>BEDRULE ARCADIE, LIPSĂ CNP</b> 2) <b>BEDRULE MARCEL-ILIE, LIPSĂ CNP</b> 3) <b>BEDRULE NATALIA, LIPSĂ CNP</b> 4) <b>FLORESCU RADU, LIPSĂ CNP</b> 5) <b>FORMINTE DORINA, LIPSĂ CNP</b> 6) <b>ȚÎMPĂU MINODORA, LIPSĂ CNP</b> 7) <b>ȚÎMPĂU ZAHARA, LIPSĂ CNP</b>	

**C. Partea III. SARCINI .**

Inscrieri privind dezmembramintele dreptului de proprietate, drepturi reale de garanție și sarcini	Referințe
NU SUNT	

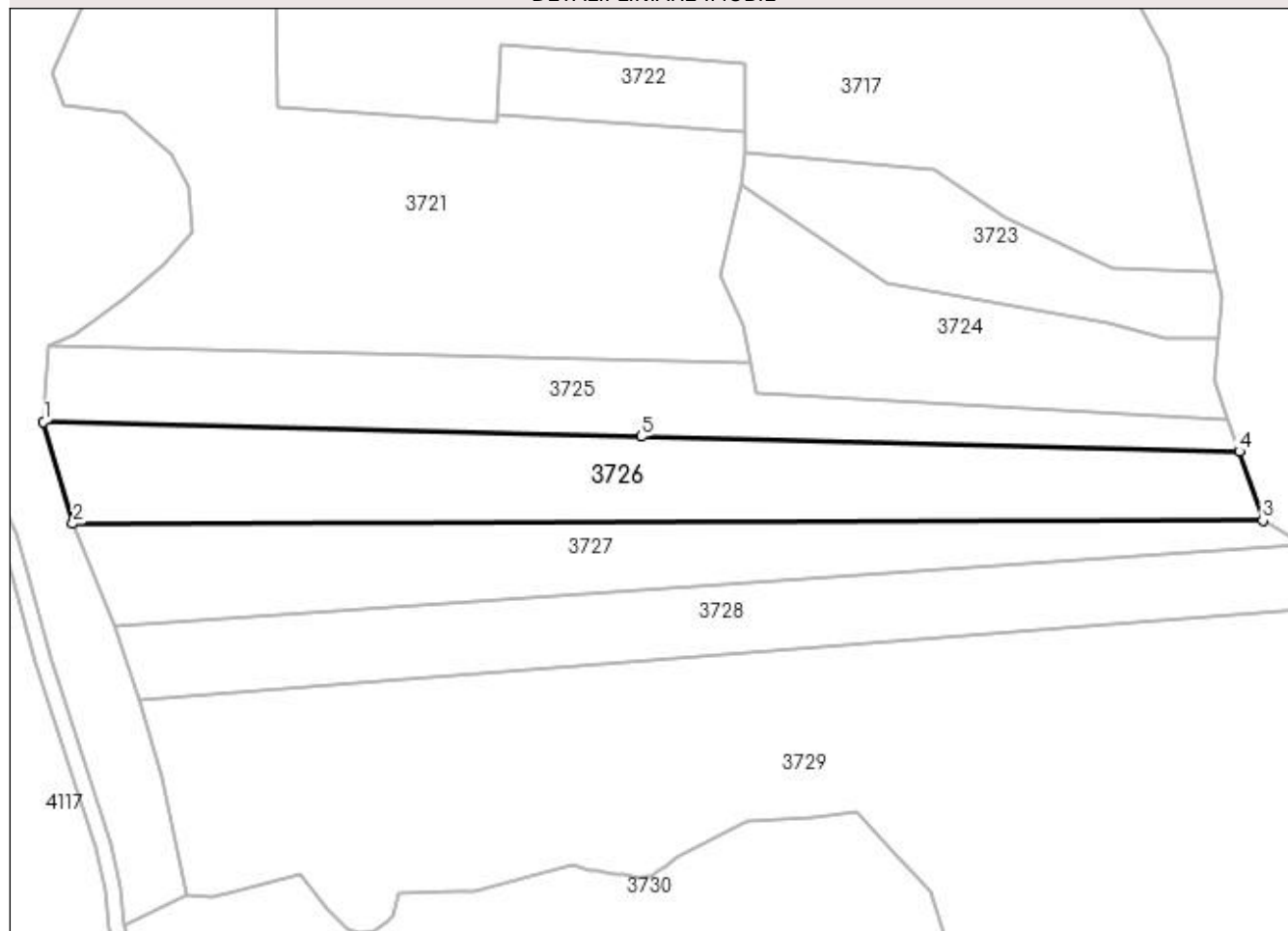
## Anexa Nr. 1 La Partea I

## Teren

Nr cadastral	Suprafața (mp)*	Observații / Referințe
	15.000	U.P. II, U.A. 101B

\* Suprafața este determinată în planul de proiecție Stereo 70.

## DETALII LINIARE IMOBIL



## Date referitoare la teren

Crt	Categorie folosință	Intravilan	Suprafața (mp)	Tarla	Parcelă	Nr. topo	Observații / Referințe
1	padure	NU	15.000	-	-	-	

## Lungime Segmente

1) Valorile lungimilor segmentelor sunt obținute din proiecție în plan.

Punct început	X / Y	Punct sfârșit	X / Y	Lungime segment (** (m)
1	533.031,275 666.883,68	2	533.042,517 666.844,579	40.685
2	533.042,517 666.844,579	3	533.499,896 666.845,702	457.38
3	533.499,896 666.845,702	4	533.490,837 666.872,263	28.063
4	533.490,837 666.872,263	5	533.261,056 666.877,971	229.852
5	533.261,056 666.877,971	1	533.031,275 666.883,68	229.852

**\*\* Lungimile segmentelor sunt determinate în planul de proiecție Stereo 70 și sunt rotunjite la 1 milimetru.**

**\*\*\* Distanța dintre puncte este formată din segmente cumulate ce sunt mai mici decât valoarea 1 milimetru.**



**DATE DESPRE IMOBILUL NR. 3727**

Oficiul de Cadastru și Publicitate Imobiliară SUCEAVA  
Biroul de Cadastru și Publicitate Imobiliară Campulung Moldovenesc

**A. Partea I. Descrierea imobilului**

TEREN Extravilan

Adresa: Jud. Suceava

Nr. Crt	Nr cadastral Nr. topografic	Suprafața* (mp)	Observații / Referințe
A1		11.431	Sector cadastral:75 Teren neimprejmuit;

**B. Partea II. Proprietari și acte**

Inscrieri privitoare la dreptul de proprietate și alte drepturi reale		Referințe
<b>3727 / 08/12/2022</b>		
Act Normativ nr. Lege nr. 7, din 13/03/1996 emis de Parlamentul României;		
B1	Inscrierea provizorie, drept de PROPRIETATE, dobândit prin Lege, cota actuala 1/1 1) COMUNA POJORÂTA, CIF:4441425	A1

**C. Partea III. SARCINI .**

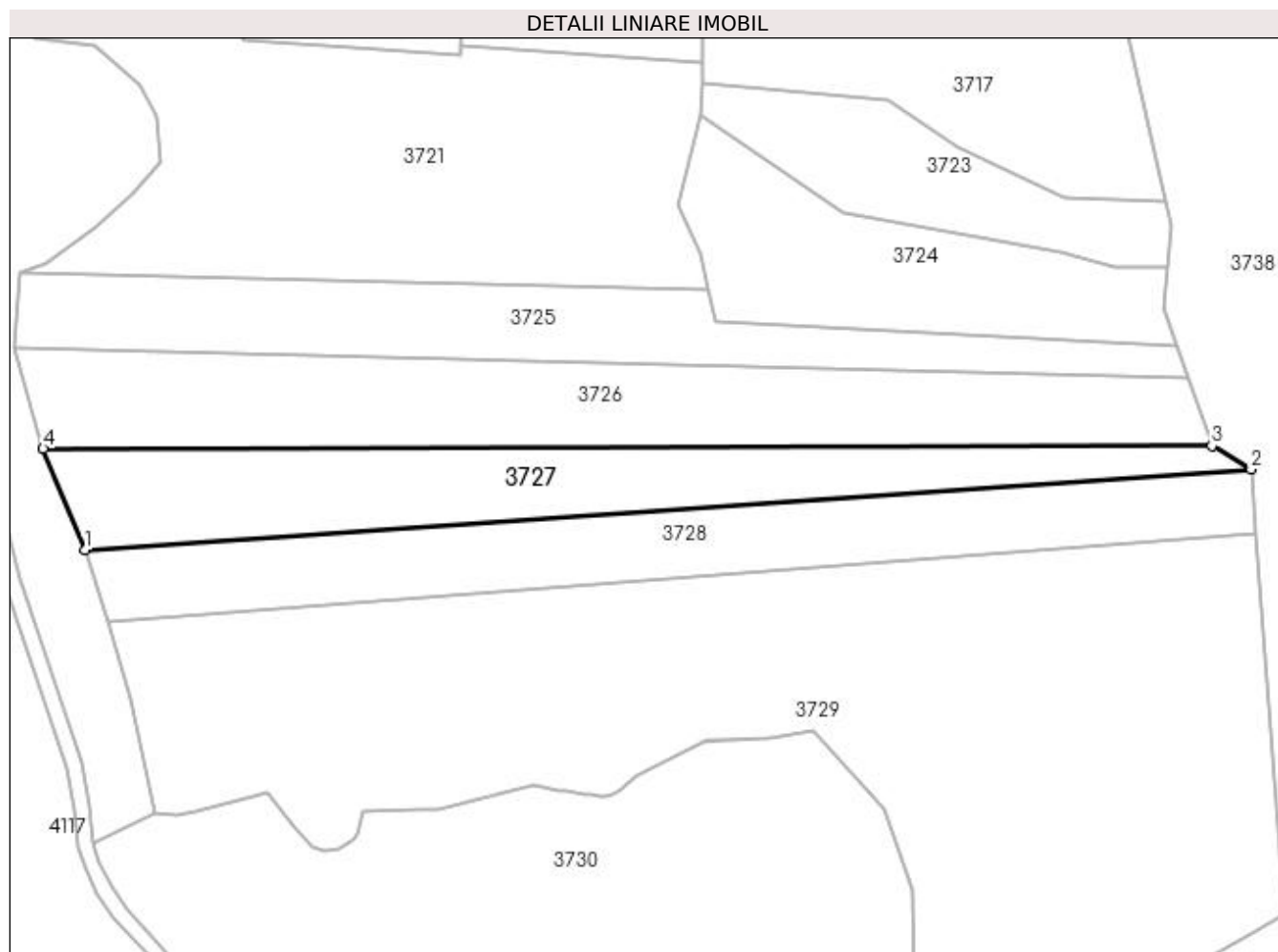
Inscrieri privind dezmembramintele dreptului de proprietate, drepturi reale de garanție și sarcini	Referințe
NU SUNT	

## Anexa Nr. 1 La Partea I

## Teren

Nr cadastral	Suprafața (mp)*	Observații / Referințe
	11.431	

\* Suprafața este determinată în planul de proiecție Stereo 70.



## Date referitoare la teren

Crt	Categorie folosință	Intra vilan	Suprafața (mp)	Tarla	Parcelă	Nr. topo	Observații / Referințe
1	padure	NU	11.431	-	-	-	

## Lungime Segmente

1) Valorile lungimilor segmentelor sunt obținute din proiecție în plan.

Punct început	X / Y	Punct sfârșit	X / Y	Lungime segment (** (m)
1	533.058,781 666.804,888	2	533.515,235 666.836,488	457.547
2	533.515,235 666.836,488	3	533.499,896 666.845,702	17.894
3	533.499,896 666.845,702	4	533.042,517 666.844,579	457.38
4	533.042,517 666.844,579	1	533.058,781 666.804,888	42.894

**\*\* Lungimile segmentelor sunt determinate în planul de proiecție Stereo 70 și sunt rotunjite la 1 milimetru.**

**\*\*\* Distanța dintre puncte este formată din segmente cumulate ce sunt mai mici decât valoarea 1 milimetru.**





**DATE DESPRE IMOBILUL NR. 3728**

Oficiul de Cadastru și Publicitate Imobiliară SUCEAVA  
 Biroul de Cadastru și Publicitate Imobiliară Campulung Moldovenesc

**A. Partea I. Descrierea imobilului**

TEREN Extravilan

Adresa: Jud. Suceava

Nr. Crt	Nr cadastral Nr. topografic	Suprafața* (mp)	Observații / Referințe
A1		12.100	Sector cadastral:75 Teren neimprejmuit; U.P. II, U.A. 101B%

**B. Partea II. Proprietari și acte**

Inscrieri privitoare la dreptul de proprietate și alte drepturi reale		Referințe
<b>3728 / 08/12/2022</b>		
Act Administrativ nr. Titlu de proprietate nr. 731, din 02/12/2004 emis de Comisia Județeană Suceava;		
B1	Intabulare, drept de PROPRIETATE, dobandit prin Reconstituire, cota actuala 1/1 1) ȘALVARI AUREL	A1

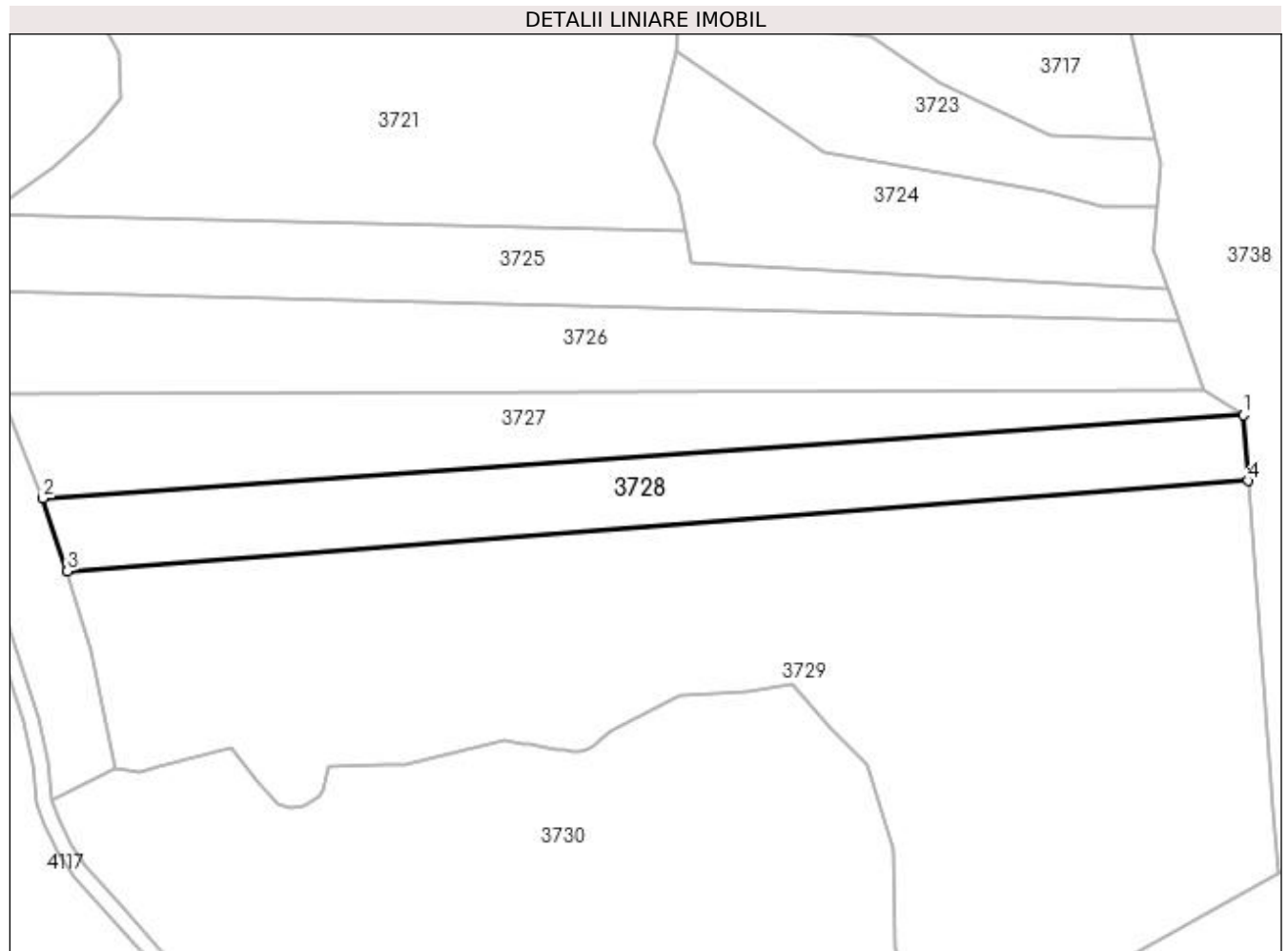
**C. Partea III. SARCINI .**

Inscrieri privind dezmembramintele dreptului de proprietate, drepturi reale de garanție și sarcini	Referințe
NU SUNT	

**Anexa Nr. 1 La Partea I****Teren**

Nr cadastral	Suprafața (mp)*	Observații / Referințe
	12.100	U.P. II, U.A. 101B%

\* Suprafața este determinată în planul de proiecție Stereo 70.

**Date referitoare la teren**

Crt	Categorie folosință	Intra vilan	Suprafața (mp)	Tarla	Parcelă	Nr. topo	Observații / Referințe
1	padure	NU	12.100	-	-	-	

**Lungime Segmente**

1) Valorile lungimilor segmentelor sunt obținute din proiecție în plan.

Punct început	X / Y	Punct sfârșit	X / Y	Lungime segment (** (m)
1	533.515,235 666.836,488	2	533.058,781 666.804,888	457.547
2	533.058,781 666.804,888	3	533.068,005 666.777,17	29.212
3	533.068,005 666.777,17	4	533.516,986 666.811,55	450.295
4	533.516,986 666.811,55	1	533.515,235 666.836,488	24.999

**\*\* Lungimile segmentelor sunt determinate în planul de proiecție Stereo 70 și sunt rotunjite la 1 milimetru.**

**\*\*\* Distanța dintre puncte este formată din segmente cumulate ce sunt mai mici decât valoarea 1 milimetru.**



**DATE DESPRE IMOBILUL NR. 3729**

Oficiul de Cadastru și Publicitate Imobiliară SUCEAVA  
Biroul de Cadastru și Publicitate Imobiliară Campulung Moldovenesc

**A. Partea I. Descrierea imobilului**

TEREN Extravilan

Adresa: Jud. Suceava

Nr. Crt	Nr cadastral Nr. topografic	Suprafața* (mp)	Observații / Referințe
A1		50.000	Sector cadastral:75 Teren neimprejmuit; U.P. II, U.A. 101B%, 102B, A

**B. Partea II. Proprietari și acte**

Inscrieri privitoare la dreptul de proprietate și alte drepturi reale		Referințe
<b>3729 / 08/12/2022</b>		
Act Normativ nr. Lege 7, din 13/03/1996 emis de Parlamentul României;		
B1	Inscrierea provizorie, drept de PROPRIETATE, dobandit prin Lege, cota actuala 1/1 1) COMUNA POJORÂTA, CIF:4441425	A1

**C. Partea III. SARCINI .**

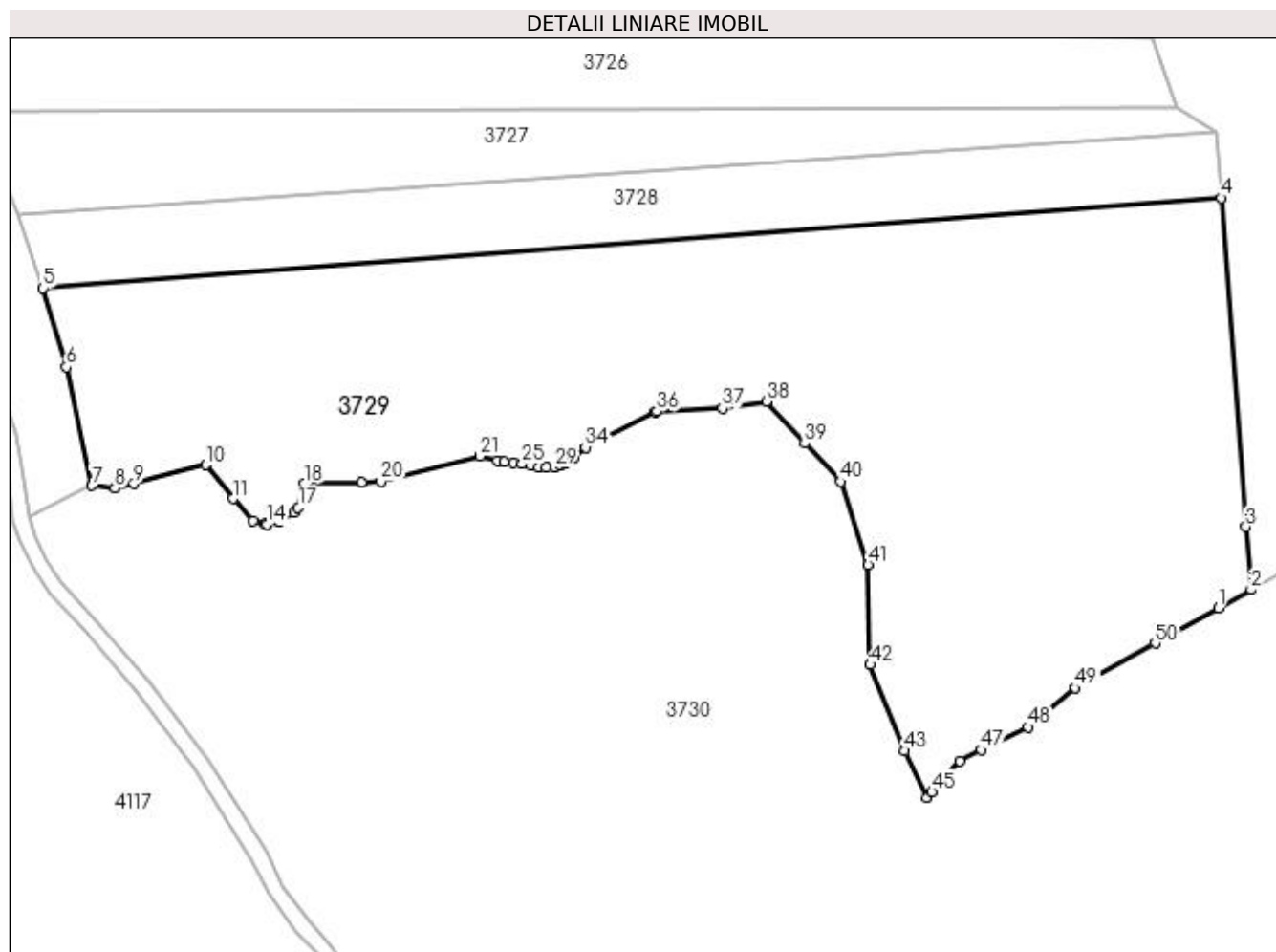
Inscrieri privind dezmembramintele dreptului de proprietate, drepturi reale de garanție și sarcini	Referințe
NU SUNT	

## Anexa Nr. 1 La Partea I

## Teren

Nr cadastral	Suprafața (mp)*	Observații / Referințe
	50.000	U.P. II, U.A. 101B%, 102B, A

\* Suprafața este determinată în planul de proiecție Stereo 70.



## Date referitoare la teren

Crt	Categorie folosință	Intra vilan	Suprafața (mp)	Tarla	Parcelă	Nr. topo	Observații / Referințe
1	padure	NU	50.000	-	-	-	

## Lungime Segmente

1) Valorile lungimilor segmentelor sunt obținute din proiecție în plan.

Punct început	X / Y	Punct sfârșit	X / Y	Lungime segment	Punct început	X / Y	Punct sfârșit	X / Y	Lungime segment	Punct început	X / Y	Punct sfârșit	X / Y	Lungime segment
1	533.515,823 666.655,286	2	533.528,353 666.662,286	14.353	2	533.528,353 666.662,286	3	533.526,402 666.686,251	24.044	3	533.526,402 666.686,251	4	533.516,986 666.811,55	125.652
4	533.516,986 666.811,55	5	533.068,005 666.777,17	450.295	5	533.068,005 666.777,17	6	533.076,884 666.747,058	31.394	6	533.076,884 666.747,058	7	533.086,556 666.701,92	46.163
7	533.086,556 666.701,92	8	533.095,376 666.700,969	8.871	8	533.095,376 666.700,969	9	533.102,599 666.702,677	7.422	9	533.102,599 666.702,677	10	533.130,059 666.709,833	28.377
10	533.130,059 666.709,833	11	533.140,301 666.696,995	16.423	11	533.140,301 666.696,995	12	533.148,007 666.688,584	11.407	12	533.148,007 666.688,584	13	533.152,6 666.687,299	4.769
13	533.152,6 666.687,299	14	533.153,299 666.687,103	0.726	14	533.153,299 666.687,103	15	533.157,956 666.688,161	4.776	15	533.157,956 666.688,161	16	533.163,671 666.691,548	6.643
16	533.163,671 666.691,548	17	533.165,258 666.693,576	2.575	17	533.165,258 666.693,576	18	533.167,618 666.702,705	9.429	18	533.167,618 666.702,705	19	533.189,383 666.703,325	21.774

Punct început	X / Y	Punct sfârșit	X / Y	Lungime segment	Punct început	X / Y	Punct sfârșit	X / Y	Lungime segment	Punct început	X / Y	Punct sfârșit	X / Y	Lungime segment
19	533.189,383 666.703,325	20	533.196,771 666.703,535	7.391	20	533.196,771 666.703,535	21	533.234,461 666.713,188	38.907	21	533.234,461 666.713,188	22	533.241,163 666.711,481	6.916
22	533.241,163 666.711,481	23	533.243,809 666.711,15	2.667	23	533.243,809 666.711,15	24	533.247,182 666.710,555	3.425	24	533.247,182 666.710,555	25	533.250,556 666.710,158	3.397
25	533.250,556 666.710,158	26	533.254,062 666.709,629	3.546	26	533.254,062 666.709,629	27	533.257,038 666.709,033	3.035	27	533.257,038 666.709,033	28	533.259,816 666.708,769	2.791
28	533.259,816 666.708,769	29	533.262,859 666.708,901	3.046	29	533.262,859 666.708,901	30	533.265,306 666.709,496	2.518	30	533.265,306 666.709,496	31	533.266,96 666.710,356	1.864
31	533.266,96 666.710,356	32	533.268,997 666.711,778	2.484	32	533.268,997 666.711,778	33	533.270,323 666.712,702	1.616	33	533.270,323 666.712,702	34	533.274,676 666.716,533	5.799
34	533.274,676 666.716,533	35	533.301,291 666.729,955	29.808	35	533.301,291 666.729,955	36	533.301,872 666.730,248	0.651	36	533.301,872 666.730,248	37	533.326,879 666.731,389	25.033
37	533.326,879 666.731,389	38	533.343,591 666.733,928	16.904	38	533.343,591 666.733,928	39	533.358,296 666.718,002	21.677	39	533.358,296 666.718,002	40	533.371,863 666.703,514	19.849
40	533.371,863 666.703,514	41	533.382,439 666.671,666	33.558	41	533.382,439 666.671,666	42	533.383,179 666.633,76	37.913	42	533.383,179 666.633,76	43	533.396,398 666.600,927	35.394
43	533.396,398 666.600,927	44	533.404,862 666.582,964	19.857	44	533.404,862 666.582,964	45	533.406,796 666.585,186	2.946	45	533.406,796 666.585,186	46	533.417,213 666.597,152	15.865
46	533.417,213 666.597,152	47	533.425,671 666.601,3	9.42	47	533.425,671 666.601,3	48	533.443,36 666.609,973	19.701	48	533.443,36 666.609,973	49	533.461,359 666.624,86	23.358
49	533.461,359 666.624,86	50	533.491,843 666.641,89	34.918	50	533.491,843 666.641,89	1	533.515,823 666.655,286	27.468					

\*\* Lungimile segmentelor sunt determinate în planul de proiecție Stereo 70 și sunt rotunjite la 1 milimetru.

\*\*\* Distanța dintre puncte este formată din segmente cumulate ce sunt mai mici decât valoarea 1 milimetru.





**DATE DESPRE IMOBILUL NR. 3730**

Oficiul de Cadastru și Publicitate Imobiliară SUCEAVA  
Biroul de Cadastru și Publicitate Imobiliară Campulung Moldovenesc

**A. Partea I. Descrierea imobilului**

TEREN Extravilan

Adresa: Jud. Suceava

Nr. Crt	Nr cadastral Nr. topografic	Suprafața* (mp)	Observații / Referințe
A1		249.000	Sector cadastral:75 Teren neimprejmuit; Diferența de suprafață este la ID: 2365, 3440, 3448, 4049U.P. II, U.A. 102A%, 102B%, 102F

**B. Partea II. Proprietari și acte**

Inscrieri privitoare la dreptul de proprietate și alte drepturi reale	Referințe
<b>3730 / 08/12/2022</b>	
Act Administrativ nr. TP 707, din 14/10/2004 emis de Comisia Județeană de Fond Funciar SUCEAVA;	
B1 Intabulare, drept de PROPRIETATE, dobândit prin Lege, cota actuala 1/1 1) COMUNA POJORÂTA, CIF:4441425	A1

**C. Partea III. SARCINI .**

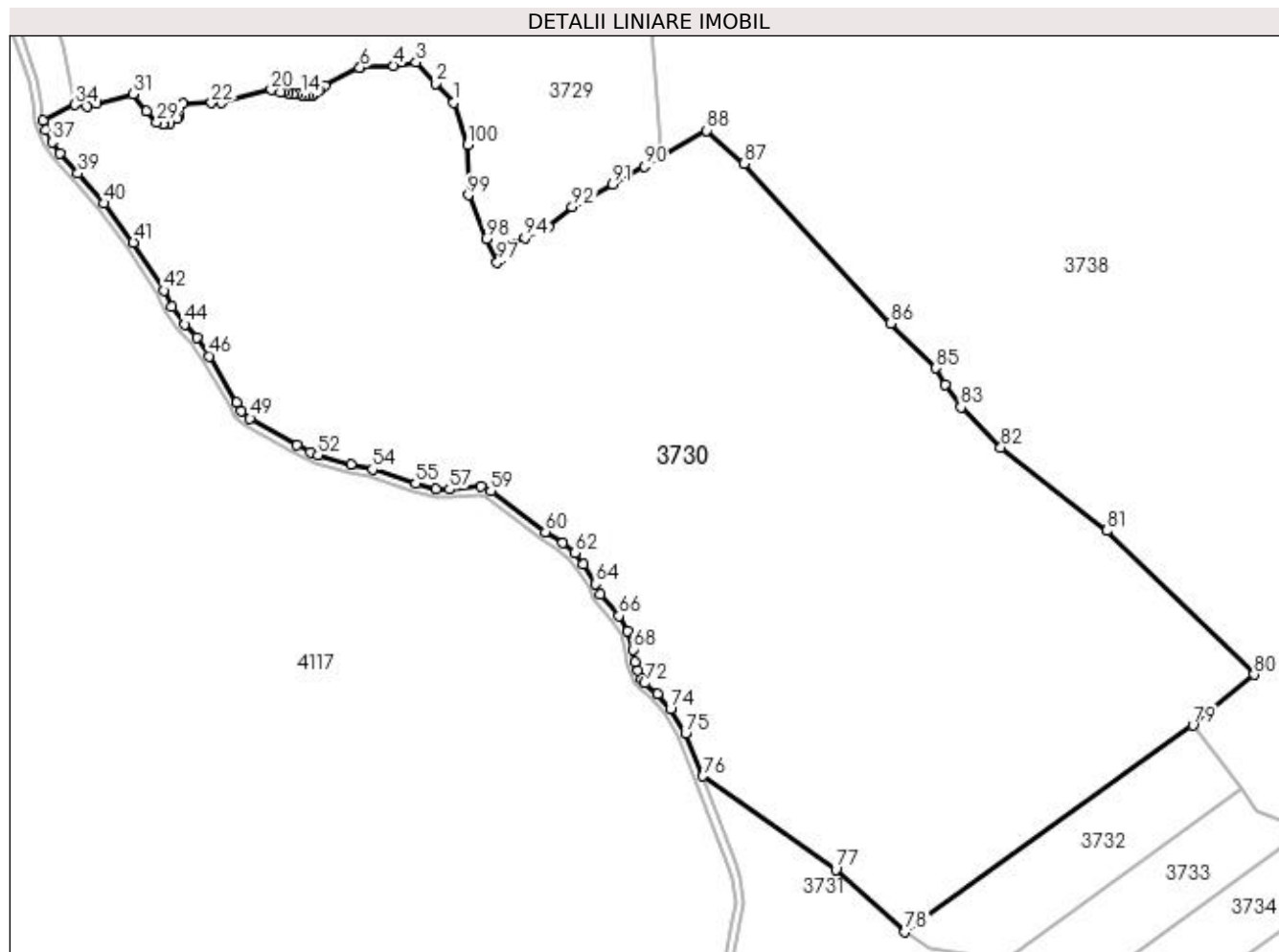
Inscrieri privind dezmembramintele dreptului de proprietate, drepturi reale de garanție și sarcini	Referințe
NU SUNT	

## Anexa Nr. 1 La Partea I

## Teren

Nr cadastral	Suprafața (mp)*	Observații / Referințe
	249.000	Diferența de suprafață este la ID: 2365, 3440, 3448, 4049U.P. II, U.A. 102A%, 102B%, 102F

\* Suprafața este determinată în planul de proiecție Stereo 70.



## Date referitoare la teren

Crt	Categorie folosință	Intra vilan	Suprafața (mp)	Tarla	Parcelă	Nr. topo	Observații / Referințe
1	padure	NU	249.000	-	-	-	

## Lungime Segmente

1) Valorile lungimilor segmentelor sunt obținute din proiecție în plan.

Punct început	X / Y	Punct sfârșit	X / Y	Lungime segment	Punct început	X / Y	Punct sfârșit	X / Y	Lungime segment	Punct început	X / Y	Punct sfârșit	X / Y	Lungime segment
1	533.371,863 666.703,514	2	533.358,296 666.718,002	19.849	2	533.358,296 666.718,002	3	533.343,591 666.733,928	21.677	3	533.343,591 666.733,928	4	533.326,879 666.731,389	16.904
4	533.326,879 666.731,389	5	533.301,872 666.730,248	25.033	5	533.301,872 666.730,248	6	533.301,291 666.729,955	0.651	6	533.301,291 666.729,955	7	533.274,676 666.716,533	29.808
7	533.274,676 666.716,533	8	533.270,323 666.712,702	5.799	8	533.270,323 666.712,702	9	533.268,997 666.711,778	1.616	9	533.268,997 666.711,778	10	533.266,96 666.710,356	2.484
10	533.266,96 666.710,356	11	533.265,306 666.709,496	1.864	11	533.265,306 666.709,496	12	533.262,859 666.708,901	2.518	12	533.262,859 666.708,901	13	533.259,816 666.708,769	3.046
13	533.259,816 666.708,769	14	533.257,038 666.709,033	2.791	14	533.257,038 666.709,033	15	533.254,062 666.709,629	3.035	15	533.254,062 666.709,629	16	533.250,556 666.710,158	3.546

Punct început	X / Y	Punct sfârşit	X / Y	Lungime segment	Punct început	X / Y	Punct sfârşit	X / Y	Lungime segment	Punct început	X / Y	Punct sfârşit	X / Y	Lungime segment
16	533.250,556 666.710,158	17	533.247,182 666.710,555	3.397	17	533.247,182 666.710,555	18	533.243,809 666.711,15	3.425	18	533.243,809 666.711,15	19	533.241,163 666.711,481	2.667
19	533.241,163 666.711,481	20	533.234,461 666.713,188	6.916	20	533.234,461 666.713,188	21	533.196,771 666.703,535	38.907	21	533.196,771 666.703,535	22	533.189,383 666.703,325	7.391
22	533.189,383 666.703,325	23	533.167,618 666.702,705	21.774	23	533.167,618 666.702,705	24	533.165,258 666.693,576	9.429	24	533.165,258 666.693,576	25	533.163,671 666.691,548	2.575
25	533.163,671 666.691,548	26	533.157,956 666.688,161	6.643	26	533.157,956 666.688,161	27	533.153,299 666.687,103	4.776	27	533.153,299 666.687,103	28	533.152,6 666.687,299	0.726
28	533.152,6 666.687,299	29	533.148,007 666.688,584	4.769	29	533.148,007 666.688,584	30	533.140,301 666.696,995	11.407	30	533.140,301 666.696,995	31	533.130,059 666.709,833	16.423
31	533.130,059 666.709,833	32	533.102,599 666.702,677	28.377	32	533.102,599 666.702,677	33	533.095,376 666.700,969	7.422	33	533.095,376 666.700,969	34	533.086,556 666.701,92	8.871
34	533.086,556 666.701,92	35	533.062,374 666.689,941	26.986	35	533.062,374 666.689,941	36	533.064,586 666.682,995	7.29	36	533.064,586 666.682,995	37	533.069,057 666.673,645	10.364
37	533.069,057 666.673,645	38	533.074,942 666.664,92	10.524	38	533.074,942 666.664,92	39	533.088,607 666.650,2	20.085	39	533.088,607 666.650,2	40	533.108,309 666.627,532	30.033
40	533.108,309 666.627,532	41	533.130,453 666.598,158	36.786	41	533.130,453 666.598,158	42	533.153,288 666.561,89	42.858	42	533.153,288 666.561,89	43	533.159,404 666.549,463	13.85
43	533.159,404 666.549,463	44	533.169,099 666.536,261	16.379	44	533.169,099 666.536,261	45	533.178,115 666.526,352	13.397	45	533.178,115 666.526,352	46	533.187,986 666.512,386	17.102
46	533.187,986 666.512,386	47	533.208,529 666.477,442	40.535	47	533.208,529 666.477,442	48	533.211,549 666.470,642	7.44	48	533.211,549 666.470,642	49	533.218,393 666.465,319	8.67
49	533.218,393 666.465,319	50	533.253,726 666.445,127	40.696	50	533.253,726 666.445,127	51	533.263,895 666.439,939	11.416	51	533.263,895 666.439,939	52	533.269,53 666.437,725	6.054
52	533.269,53 666.437,725	53	533.294,532 666.430,791	25.946	53	533.294,532 666.430,791	54	533.310,735 666.426,947	16.653	54	533.310,735 666.426,947	55	533.343,349 666.416,36	34.289
55	533.343,349 666.416,36	56	533.358,57 666.412,04	15.822	56	533.358,57 666.412,04	57	533.368,774 666.411,84	10.206	57	533.368,774 666.411,84	58	533.392,235 666.413,953	23.556
58	533.392,235 666.413,953	59	533.399,941 666.410,804	8.325	59	533.399,941 666.410,804	60	533.441,121 666.379,761	51.57	60	533.441,121 666.379,761	61	533.454,154 666.371,353	15.51
61	533.454,154 666.371,353	62	533.463,557 666.363,922	11.985	62	533.463,557 666.363,922	63	533.469,656 666.355,426	10.458	63	533.469,656 666.355,426	64	533.479,181 666.340,609	17.614
64	533.479,181 666.340,609	65	533.482,603 666.332,926	8.411	65	533.482,603 666.332,926	66	533.496,705 666.316,29	21.809	66	533.496,705 666.316,29	67	533.503,301 666.304,968	13.103
67	533.503,301 666.304,968	68	533.507,552 666.291,036	14.566	68	533.507,552 666.291,036	69	533.508,803 666.281,668	9.451	69	533.508,803 666.281,668	70	533.510,993 666.275,099	6.924
70	533.510,993 666.275,099	71	533.513,768 666.268,954	6.743	71	533.513,768 666.268,954	72	533.516,118 666.265,701	4.013	72	533.516,118 666.265,701	73	533.526,032 666.257,779	12.69
73	533.526,032 666.257,779	74	533.535,551 666.245,918	15.208	74	533.535,551 666.245,918	75	533.546,916 666.227,964	21.249	75	533.546,916 666.227,964	76	533.560,002 666.195,647	34.866
76	533.560,002 666.195,647	77	533.660,247 666.125,08	122.592	77	533.660,247 666.125,08	78	533.712,433 666.078,166	70.173	78	533.712,433 666.078,166	79	533.929,599 666.233,828	267.192
79	533.929,599 666.233,828	80	533.975,649 666.272,139	59.903	80	533.975,649 666.272,139	81	533.864,695 666.380,605	155.163	81	533.864,695 666.380,605	82	533.784,696 666.443,403	101.703
82	533.784,696 666.443,403	83	533.754,631 666.473,693	42.678	83	533.754,631 666.473,693	84	533.742,514 666.490,778	20.946	84	533.742,514 666.490,778	85	533.735,859 666.503,336	14.212
85	533.735,859 666.503,336	86	533.701,683 666.537,004	47.974	86	533.701,683 666.537,004	87	533.591,203 666.657,565	163.526	87	533.591,203 666.657,565	88	533.562,776 666.682,551	37.847
88	533.562,776 666.682,551	89	533.528,353 666.662,286	39.945	89	533.528,353 666.662,286	90	533.515,823 666.655,286	14.353	90	533.515,823 666.655,286	91	533.491,843 666.641,89	27.468
91	533.491,843 666.641,89	92	533.461,359 666.624,86	34.918	92	533.461,359 666.624,86	93	533.443,36 666.609,973	23.358	93	533.443,36 666.609,973	94	533.425,671 666.601,3	19.701
94	533.425,671 666.601,3	95	533.417,213 666.597,152	9.42	95	533.417,213 666.597,152	96	533.406,796 666.585,186	15.865	96	533.406,796 666.585,186	97	533.404,862 666.582,964	2.946
97	533.404,862 666.582,964	98	533.396,398 666.600,927	19.857	98	533.396,398 666.600,927	99	533.383,179 666.633,76	35.394	99	533.383,179 666.633,76	100	533.382,439 666.671,666	37.913
100	533.382,439 666.671,666	1	533.371,863 666.703,514	33.558										

\*\* Lungimile segmentelor sunt determinate în planul de proiecție Stereo 70 și sunt rotunjite la 1 milimetru.

\*\*\* Distanța dintre puncte este formată din segmente cumulate ce sunt mai mici decât valoarea 1 milimetru.



**DATE DESPRE IMOBILUL NR. 3731**

Oficiul de Cadastru și Publicitate Imobiliară SUCEAVA  
Biroul de Cadastru și Publicitate Imobiliară Campulung Moldovenesc

**A. Partea I. Descrierea imobilului**

TEREN Extravilan

Adresa: Jud. Suceava

Nr. Crt	Nr cadastral Nr. topografic	Suprafața* (mp)	Observații / Referințe
A1		39.607	Sector cadastral:75 Teren neimprejmuit;

**B. Partea II. Proprietari și acte**

Inscrieri privitoare la dreptul de proprietate și alte drepturi reale		Referințe
<b>3731 / 08/12/2022</b>		
Act Normativ nr. Lege nr. 7, din 13/03/1996 emis de Parlamentul României;		
B1	Inscrierea provizorie, drept de PROPRIETATE, dobandit prin Lege, cota actuala 1/1 1) COMUNA POJORÂTA, CIF:4441425	A1

**C. Partea III. SARCINI .**

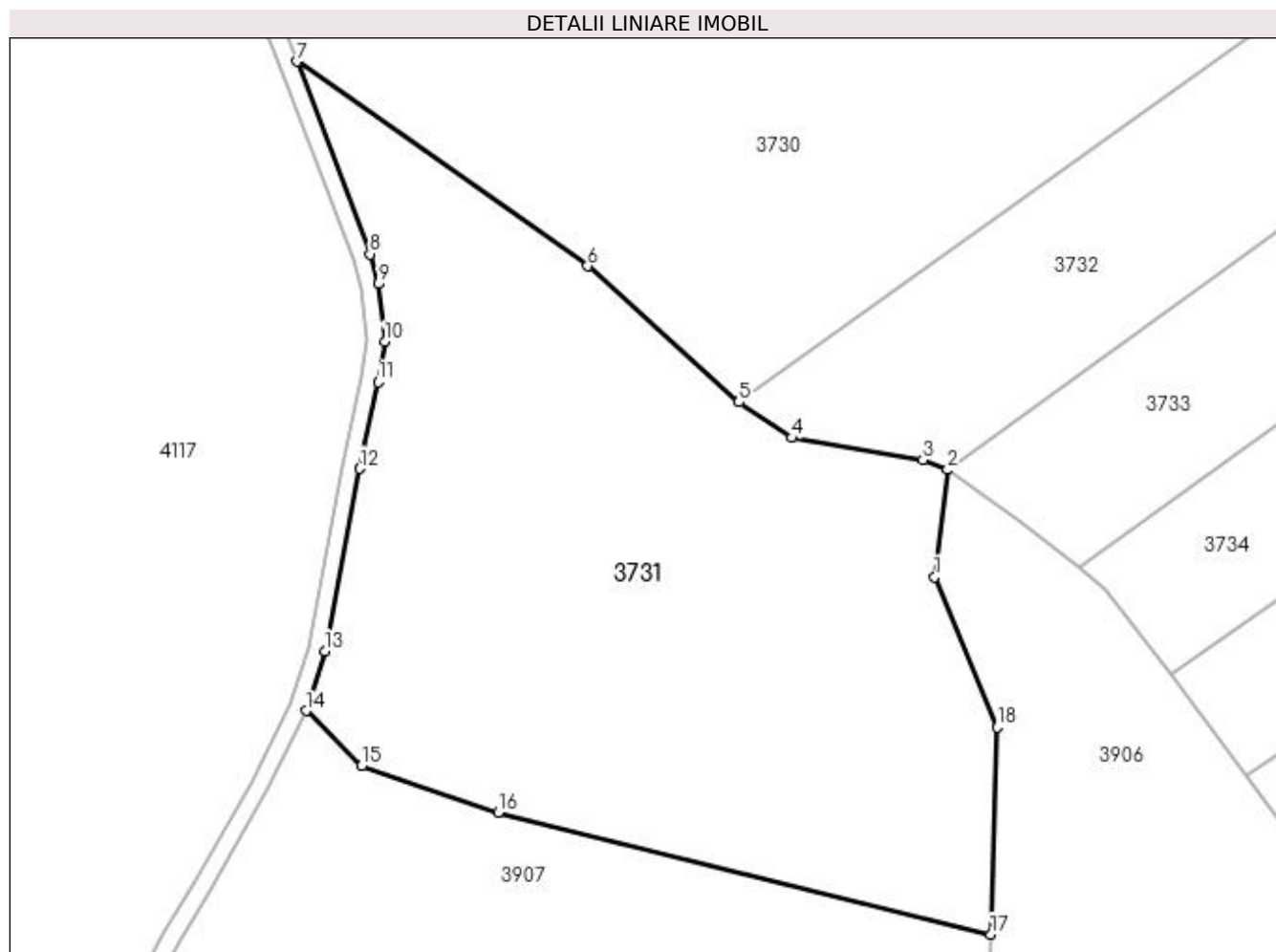
Inscrieri privind dezmembramintele dreptului de proprietate, drepturi reale de garanție și sarcini	Referințe
NU SUNT	

## Anexa Nr. 1 La Partea I

## Teren

Nr cadastral	Suprafața (mp)*	Observații / Referințe
	39.607	

\* Suprafața este determinată în planul de proiecție Stereo 70.



## Date referitoare la teren

Crt	Categorie folosință	Intra vilan	Suprafața (mp)	Tarla	Parcelă	Nr. topo	Observații / Referințe
1	padure	NU	39.607	-	-	-	

## Lungime Segmente

1) Valorile lungimilor segmentelor sunt obținute din proiecție în plan.

Punct început	X / Y	Punct sfârșit	X / Y	Lungime segment (** (m)
1	533.779,945 666.017,924	2	533.784,402 666.054,855	37.199
2	533.784,402 666.054,855	3	533.775,943 666.058,219	9.103
3	533.775,943 666.058,219	4	533.730,594 666.065,874	45.991
4	533.730,594 666.065,874	5	533.712,433 666.078,166	21.93
5	533.712,433 666.078,166	6	533.660,247 666.125,08	70.173

Punct început	X / Y	Punct sfârșit	X / Y	Lungime segment (** (m)
6	533.660,247 666.125,08	7	533.560,002 666.195,647	122.592
7	533.560,002 666.195,647	8	533.585,09 666.129,214	71.012
8	533.585,09 666.129,214	9	533.587,985 666.118,95	10.664
9	533.587,985 666.118,95	10	533.590,317 666.099,091	19.995
10	533.590,317 666.099,091	11	533.587,966 666.085,213	14.076
11	533.587,966 666.085,213	12	533.581,622 666.055,184	30.692
12	533.581,622 666.055,184	13	533.569,562 665.992,344	63.987
13	533.569,562 665.992,344	14	533.563,085 665.971,776	21.564
14	533.563,085 665.971,776	15	533.582,326 665.952,817	27.012
15	533.582,326 665.952,817	16	533.629,336 665.936,624	49.721
16	533.629,336 665.936,624	17	533.799,308 665.894,637	175.081
17	533.799,308 665.894,637	18	533.801,527 665.966,028	71.425
18	533.801,527 665.966,028	1	533.779,945 666.017,924	56.205

\*\* Lungimile segmentelor sunt determinate în planul de proiecție Stereo 70 și sunt rotunjite la 1 milimetru.

\*\*\* Distanța dintre puncte este formată din segmente cumulate ce sunt mai mici decât valoarea 1 milimetru.





**DATE DESPRE IMOBILUL NR. 3732**

Oficiul de Cadastru și Publicitate Imobiliară SUCEAVA  
Biroul de Cadastru și Publicitate Imobiliară Campulung Moldovenesc

**A. Partea I. Descrierea imobilului**

TEREN Extravilan

Adresa: Jud. Suceava

Nr. Crt	Nr cadastral Nr. topografic	Suprafața* (mp)	Observații / Referințe
A1		15.000	Sector cadastral:75 Teren neimprejmuit; U.P. II, U.A. 102A, 102B

**B. Partea II. Proprietari și acte**

Inscrieri privitoare la dreptul de proprietate și alte drepturi reale		Referințe
<b>3732 / 08/12/2022</b>		
Act Administrativ nr. Titlu de proprietate nr. 664, din 04/06/2004 emis de Comisia Județeană Suceava;		
B1	Intabulare, drept de PROPRIETATE, dobandit prin Reconstituire, cota actuala 1/1	A1
	1) CALENIUC IOAN 2) CALENIUC MARIA-LACRIMIOARA 3) POP EUGENIA DEFUNCT:Da 4) PORCILESCU ELVIRA DEFUNCT:Da 5) SAVA VALERIA DEFUNCT:Da	

**C. Partea III. SARCINI .**

Inscrieri privind dezmembramintele dreptului de proprietate, drepturi reale de garanție și sarcini	Referințe
NU SUNT	

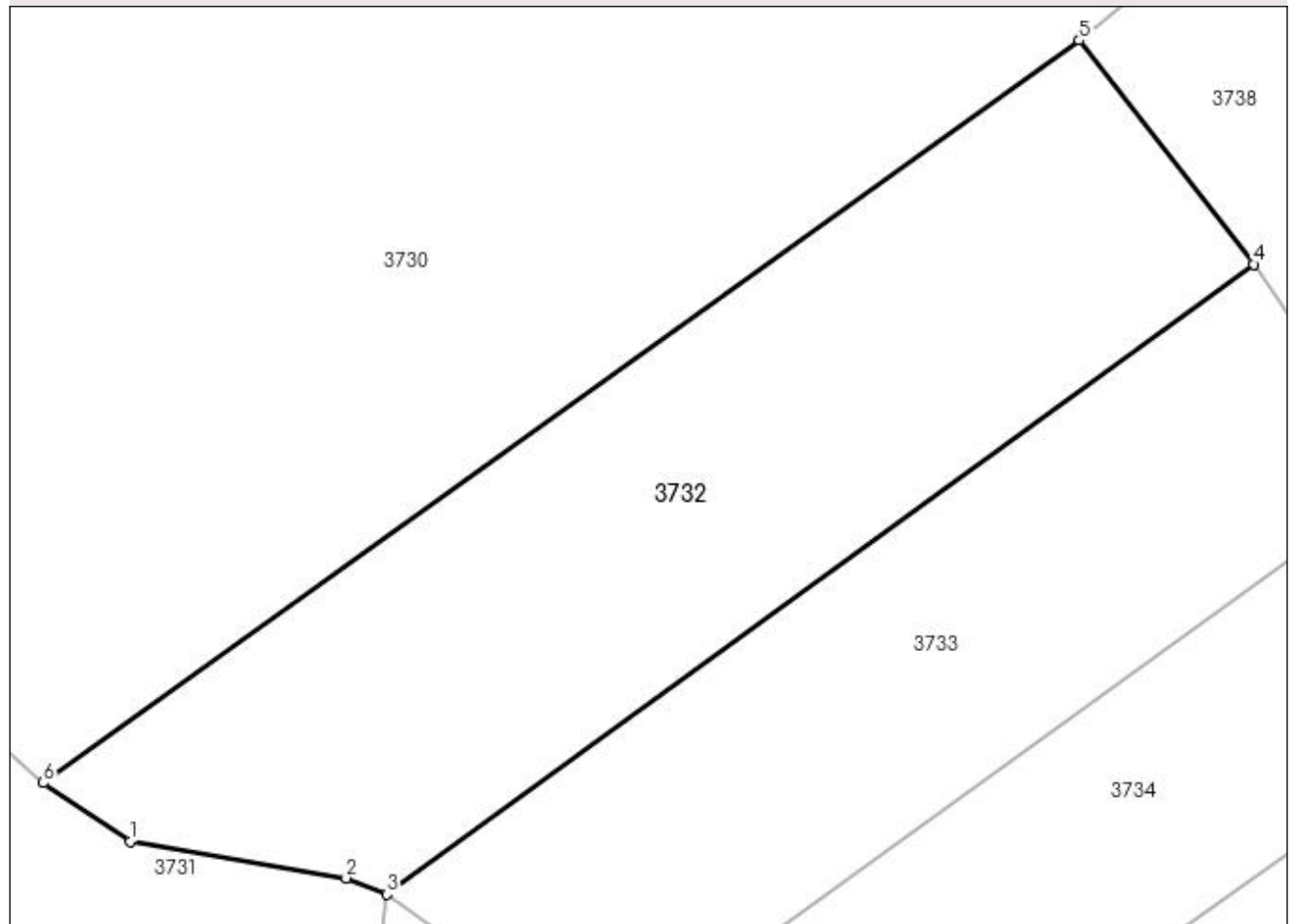
## Anexa Nr. 1 La Partea I

## Teren

Nr cadastral	Suprafața (mp)*	Observații / Referințe
	15.000	U.P. II, U.A. 102A, 102B

\* Suprafața este determinată în planul de proiecție Stereo 70.

## DETALII LINIARE IMOBIL



## Date referitoare la teren

Crt	Categorie folosință	Intra vilan	Suprafața (mp)	Tarla	Parcelă	Nr. topo	Observații / Referințe
1	padure	NU	15.000	-	-	-	

## Lungime Segmente

1) Valorile lungimilor segmentelor sunt obținute din proiecție în plan.

Punct început	X / Y	Punct sfârșit	X / Y	Lungime segment (** (m)
1	533.730,594 666.065,874	2	533.775,943 666.058,219	45.991
2	533.775,943 666.058,219	3	533.784,402 666.054,855	9.103
3	533.784,402 666.054,855	4	533.966,158 666.186,873	224.642
4	533.966,158 666.186,873	5	533.929,599 666.233,828	59.509
5	533.929,599 666.233,828	6	533.712,433 666.078,166	267.192

Punct început	X / Y	Punct sfârșit	X / Y	Lungime segment (** (m)
6	533.712,433 666.078,166	1	533.730,594 666.065,874	21.93

\*\* Lungimile segmentelor sunt determinate în planul de proiecție Stereo 70 și sunt rotunjite la 1 milimetru.

\*\*\* Distanța dintre puncte este formată din segmente cumulate ce sunt mai mici decât valoarea 1 milimetru.



**DATE DESPRE IMOBILUL NR. 3733**

Oficiul de Cadastru și Publicitate Imobiliară SUCEAVA  
Biroul de Cadastru și Publicitate Imobiliară Campulung Moldovenesc

**A. Partea I. Descrierea imobilului**

TEREN Extravilan

Adresa: Jud. Suceava

Nr. Crt	Nr cadastral Nr. topografic	Suprafața* (mp)	Observații / Referințe
A1		12.000	Sector cadastral:75 Teren neimprejmuit; U.P. II, U.A. 102A%, B%

**B. Partea II. Proprietari și acte**

Inscrieri privitoare la dreptul de proprietate și alte drepturi reale		Referințe
<b>3733 / 08/12/2022</b>		
Act Administrativ nr. Titlu de proprietate nr. 701, din 22/09/2004 emis de Comisia Județeană Suceava;		
B1	Intabulare, drept de PROPRIETATE, dobândit prin Reconstituire, cota actuala 1/1 1) GAVRILEI GAVRIL, LIPSĂ CNP	A1

**C. Partea III. SARCINI .**

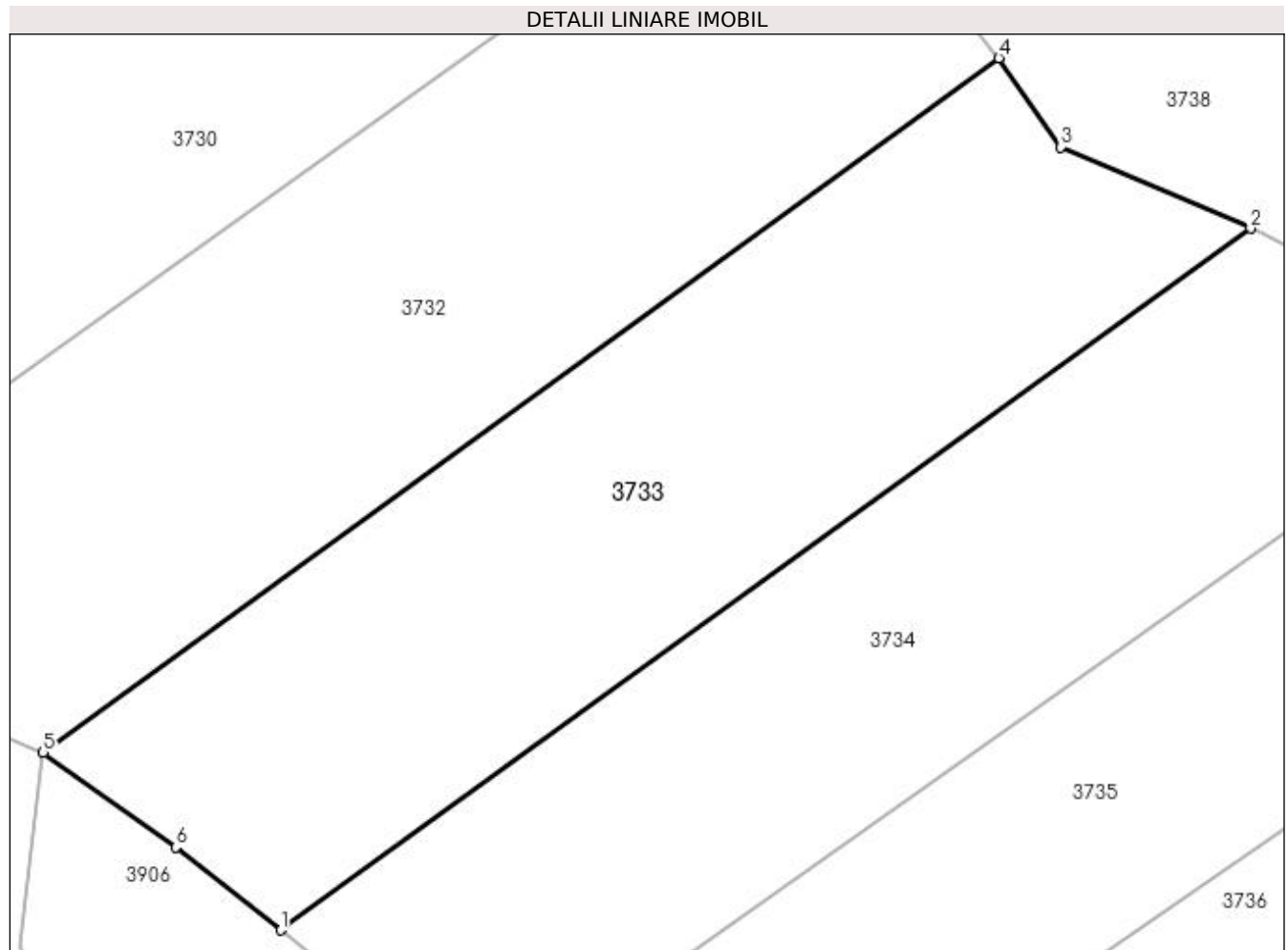
Inscrieri privind dezmembramintele dreptului de proprietate, drepturi reale de garanție și sarcini	Referințe
NU SUNT	

## Anexa Nr. 1 La Partea I

## Teren

Nr cadastral	Suprafața (mp)*	Observații / Referințe
	12.000	U.P. II, U.A. 102A%, B%

\* Suprafața este determinată în planul de proiecție Stereo 70.



## Date referitoare la teren

Crt	Categorie folosință	Intra vilan	Suprafața (mp)	Tarla	Parcelă	Nr. topo	Observații / Referințe
1	padure	NU	12.000	-	-	-	

## Lungime Segmente

1) Valorile lungimilor segmentelor sunt obținute din proiecție în plan.

Punct început	X / Y	Punct sfârșit	X / Y	Lungime segment (** (m)
1	533.829,632 666.021,1	2	534.014,051 666.154,472	227.593
2	534.014,051 666.154,472	3	533.977,877 666.169,936	39.341
3	533.977,877 666.169,936	4	533.966,158 666.186,873	20.596
4	533.966,158 666.186,873	5	533.784,402 666.054,855	224.642
5	533.784,402 666.054,855	6	533.809,605 666.036,888	30.952

Punct început	X / Y	Punct sfârșit	X / Y	Lungime segment (** (m)
6	533.809,605 666.036,888	1	533.829,632 666.021,1	25.502

\*\* Lungimile segmentelor sunt determinate în planul de proiecție Stereo 70 și sunt rotunjite la 1 milimetru.

\*\*\* Distanța dintre puncte este formată din segmente cumulate ce sunt mai mici decât valoarea 1 milimetru.





**DATE DESPRE IMOBILUL NR. 3734**

Oficiul de Cadastru și Publicitate Imobiliară SUCEAVA  
Biroul de Cadastru și Publicitate Imobiliară Campulung Moldovenesc

**A. Partea I. Descrierea imobilului**

TEREN Extravilan

Adresa: Jud. Suceava

Nr. Crt	Nr cadastral Nr. topografic	Suprafața* (mp)	Observații / Referințe
A1		11.800	Sector cadastral:75 Teren neimprejmuit; U.P. II, U.A. 102A%, B%

**B. Partea II. Proprietari și acte**

Inscrieri privitoare la dreptul de proprietate și alte drepturi reale		Referințe
<b>3734 / 08/12/2022</b>		
Act Administrativ nr. Titlu de proprietate nr. 606, din 12/01/2004 emis de Comisia Județeană Suceava;		
B1	Intabulare, drept de PROPRIETATE, dobândit prin Reconstituire, cota actuala 1/1 1) CIUCUT FIRUȚA, LIPSĂ CNP 2) SAS MARIA, LIPSĂ CNP 3) ȚÎMPĂU PETRU, LIPSĂ CNP	A1

**C. Partea III. SARCINI .**

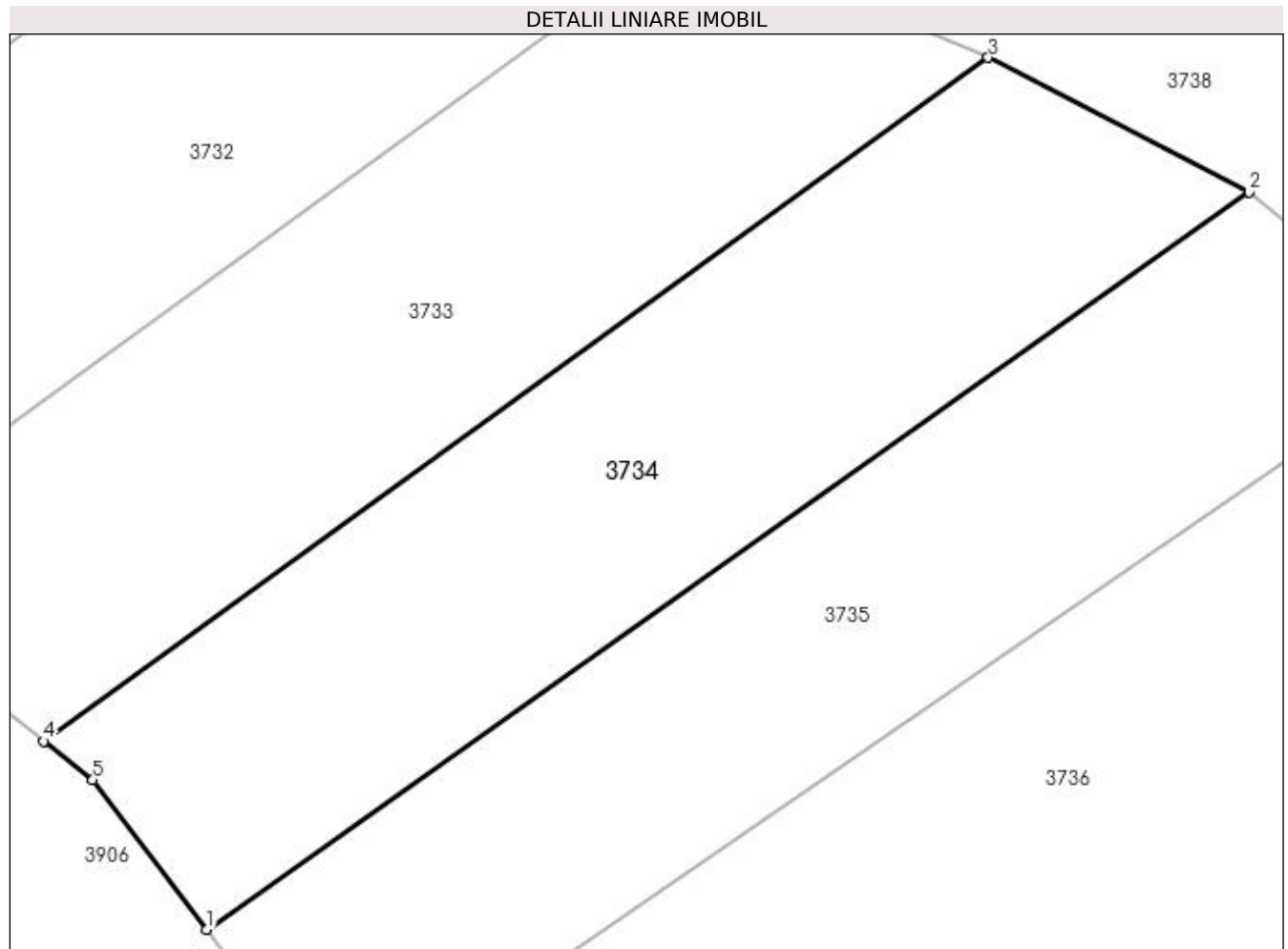
Inscrieri privind dezmembramintele dreptului de proprietate, drepturi reale de garanție și sarcini	Referințe
NU SUNT	

## Anexa Nr. 1 La Partea I

## Teren

Nr cadastral	Suprafața (mp)*	Observații / Referințe
	11.800	U.P. II, U.A. 102A%, B%

\* Suprafața este determinată în planul de proiecție Stereo 70.



## Date referitoare la teren

Crt	Categorie folosință	Intra vilan	Suprafața (mp)	Tarla	Parcelă	Nr. topo	Observații / Referințe
1	padure	NU	11.800	-	-	-	

## Lungime Segmente

1) Valorile lungimilor segmentelor sunt obținute din proiecție în plan.

Punct început	X / Y	Punct sfârșit	X / Y	Lungime segment (** (m)
1	533.861,543 665.984,359	2	534.065,02 666.128,184	249.176
2	534.065,02 666.128,184	3	534.014,051 666.154,472	57.349
3	534.014,051 666.154,472	4	533.829,632 666.021,1	227.593
4	533.829,632 666.021,1	5	533.839,227 666.013,537	12.217
5	533.839,227 666.013,537	1	533.861,543 665.984,359	36.734

**\*\* Lungimile segmentelor sunt determinate în planul de proiecție Stereo 70 și sunt rotunjite la 1 milimetru.**

**\*\*\* Distanța dintre puncte este formată din segmente cumulate ce sunt mai mici decât valoarea 1 milimetru.**



**DATE DESPRE IMOBILUL NR. 3735**

Oficiul de Cadastru și Publicitate Imobiliară SUCEAVA  
Biroul de Cadastru și Publicitate Imobiliară Campulung Moldovenesc

**A. Partea I. Descrierea imobilului**

TEREN Extravilan

Adresa: Jud. Suceava

Nr. Crt	Nr cadastral Nr. topografic	Suprafața* (mp)	Observații / Referințe
A1		11.587	Sector cadastral:75 Teren neimprejmuit; U.P. II, U.A. 102B%

**B. Partea II. Proprietari și acte**

Inscrieri privitoare la dreptul de proprietate și alte drepturi reale		Referințe
<b>3735 / 08/12/2022</b>		
Act Normativ nr. Lege 7, din 13/03/1996 emis de Parlamentul României;		
B1	Inscrierea provizorie, drept de PROPRIETATE, dobandit prin Lege, cota actuala 1/1 1) COMUNA POJORÂTA, CIF:4441425	A1

**C. Partea III. SARCINI .**

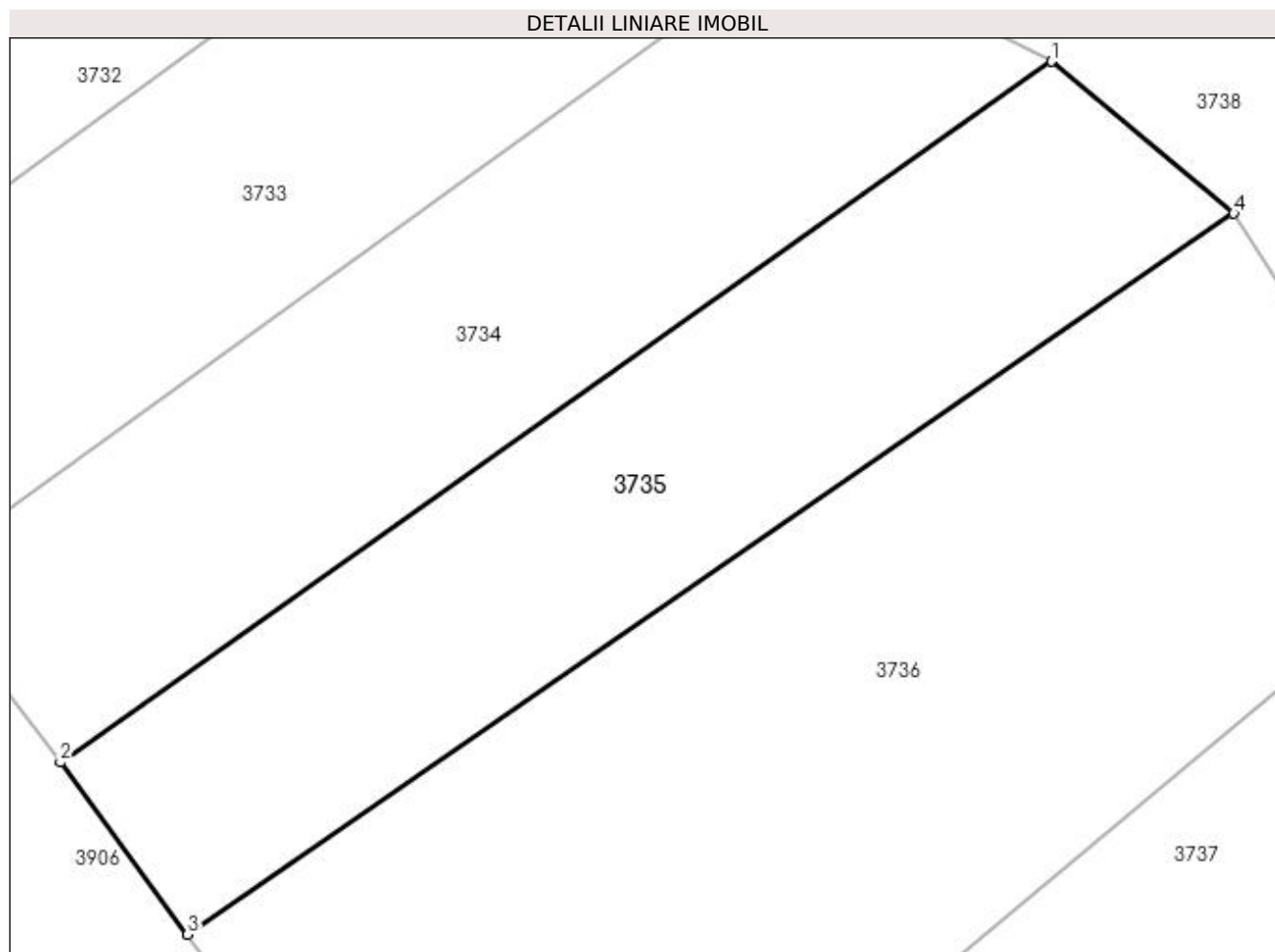
Inscrieri privind dezmembramintele dreptului de proprietate, drepturi reale de garanție și sarcini	Referințe
NU SUNT	

## Anexa Nr. 1 La Partea I

## Teren

Nr cadastral	Suprafața (mp)*	Observații / Referințe
	11.587	U.P. II, U.A. 102B%

\* Suprafața este determinată în planul de proiecție Stereo 70.



## Date referitoare la teren

Crt	Categorie folosință	Intra vilan	Suprafața (mp)	Tarla	Parcelă	Nr. topo	Observații / Referințe
1	padure	NU	11.587	-	-	-	

## Lungime Segmente

1) Valorile lungimilor segmentelor sunt obținute din proiecție în plan.

Punct început	X / Y	Punct sfârșit	X / Y	Lungime segment (** (m)
1	534.065,02 666.128,184	2	533.861,543 665.984,359	249.176
2	533.861,543 665.984,359	3	533.887,665 665.949,06	43.913
3	533.887,665 665.949,06	4	534.102,439 666.096,996	260.793
4	534.102,439 666.096,996	1	534.065,02 666.128,184	48.712

**\*\* Lungimile segmentelor sunt determinate în planul de proiecție Stereo 70 și sunt rotunjite la 1 milimetru.**

**\*\*\* Distanța dintre puncte este formată din segmente cumulate ce sunt mai mici decât valoarea 1 milimetru.**





**DATE DESPRE IMOBILUL NR. 3736**

Oficiul de Cadastru și Publicitate Imobiliară SUCEAVA  
 Biroul de Cadastru și Publicitate Imobiliară Campulung Moldovenesc

**A. Partea I. Descrierea imobilului**

TEREN Extravilan

Adresa: Jud. Suceava

Nr. Crt	Nr cadastral Nr. topografic	Suprafața* (mp)	Observații / Referințe
A1		23.800	Sector cadastral:75 Teren neimprejmuit; U.P. II, U.A. 102B%

**B. Partea II. Proprietari și acte**

Inscrieri privitoare la dreptul de proprietate și alte drepturi reale		Referințe
<b>3736 / 08/12/2022</b>		
Act Administrativ nr. Titlu de proprietate nr. 708, din 21/10/2004 emis de Comisia Județeană Suceava;		
B1	Intabulare, drept de PROPRIETATE, dobandit prin Reconstituire, cota actuala 1/1	A1
	1) <b>BALAN NICOLETA DEFUNCT:Da</b> 2) <b>CORLAȚAN ILIE</b> 3) <b>LEHACI RODICA</b> 4) <b>RAIA LUCIA, LIPSĂ CNP</b> 5) <b>STRĂJERIU VIOREL</b>	

**C. Partea III. SARCINI .**

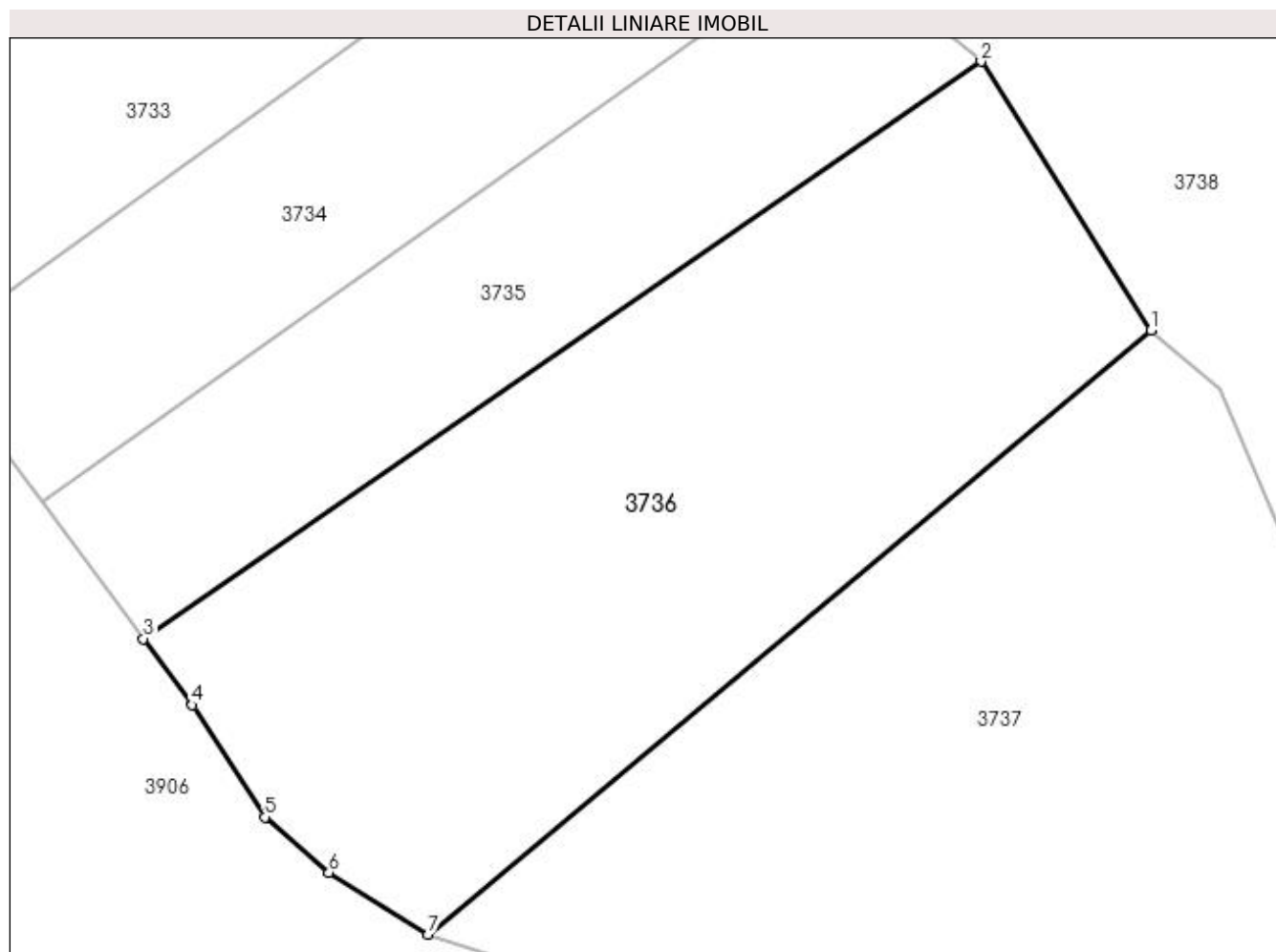
Inscrieri privind dezmembramintele dreptului de proprietate, drepturi reale de garanție și sarcini	Referințe
NU SUNT	

## Anexa Nr. 1 La Partea I

## Teren

Nr cadastral	Suprafața (mp)*	Observații / Referințe
	23.800	U.P. II, U.A. 102B%

\* Suprafața este determinată în planul de proiecție Stereo 70.



## Date referitoare la teren

Crt	Categorie folosință	Intra vilan	Suprafața (mp)	Tarla	Parcelă	Nr. topo	Observații / Referințe
1	padure	NU	23.800	-	-	-	

## Lungime Segmente

1) Valorile lungimilor segmentelor sunt obținute din proiecție în plan.

Punct început	X / Y	Punct sfârșit	X / Y	Lungime segment (** (m)
1	534.145,96 666.028,147	2	534.102,439 666.096,996	81.451
2	534.102,439 666.096,996	3	533.887,665 665.949,06	260.793
3	533.887,665 665.949,06	4	533.900,186 665.932,086	21.092
4	533.900,186 665.932,086	5	533.918,775 665.903,354	34.221
5	533.918,775 665.903,354	6	533.935,224 665.889,138	21.741

Punct început	X / Y	Punct sfârșit	X / Y	Lungime segment (** (m)
6	533.935,224 665.889,138	7	533.960,62 665.873,287	29.937
7	533.960,62 665.873,287	1	534.145,96 666.028,147	241.521

\*\* Lungimile segmentelor sunt determinate în planul de proiecție Stereo 70 și sunt rotunjite la 1 milimetru.

\*\*\* Distanța dintre puncte este formată din segmente cumulate ce sunt mai mici decât valoarea 1 milimetru.



**DATE DESPRE IMOBILUL NR. 3737**

Oficiul de Cadastru și Publicitate Imobiliară SUCEAVA  
 Biroul de Cadastru și Publicitate Imobiliară Campulung Moldovenesc

**A. Partea I. Descrierea imobilului**

TEREN Extravilan

Adresa: Jud. Suceava

Nr. Crt	Nr cadastral Nr. topografic	Suprafața* (mp)	Observații / Referințe
A1		39.613	Sector cadastral:75 Teren neimprejmuit;

**B. Partea II. Proprietari și acte**

Inscrieri privitoare la dreptul de proprietate și alte drepturi reale		Referințe
<b>3737 / 08/12/2022</b>		
Act Normativ nr. Lege 7, din 13/03/1996 emis de Parlamentul României;		
B1	Inscrierea provizorie, drept de PROPRIETATE, dobandit prin Lege, cota actuala 1/1 1) COMUNA POJORÂTA, CIF:4441425	A1

**C. Partea III. SARCINI .**

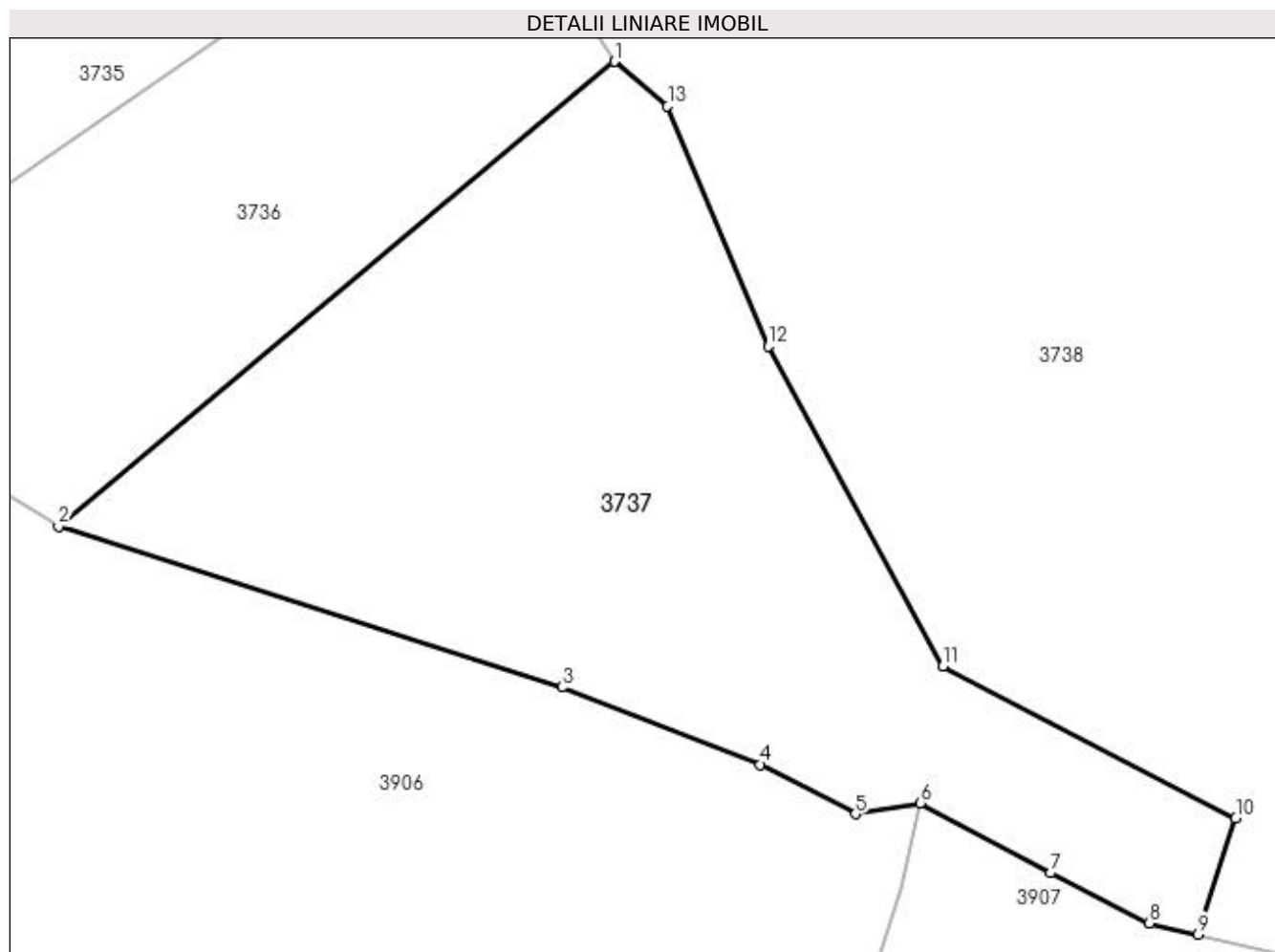
Inscrieri privind dezmembramintele dreptului de proprietate, drepturi reale de garanție și sarcini	Referințe
NU SUNT	

## Anexa Nr. 1 La Partea I

## Teren

Nr cadastral	Suprafața (mp)*	Observații / Referințe
	39.613	

\* Suprafața este determinată în planul de proiecție Stereo 70.



## Date referitoare la teren

Crt	Categorie folosință	Intra vilan	Suprafața (mp)	Tarla	Parcelă	Nr. topo	Observații / Referințe
1	faneata	NU	39.613	-	-	-	

## Lungime Segmente

1) Valorile lungimilor segmentelor sunt obținute din proiecție în plan.

Punct început	X / Y	Punct sfârșit	X / Y	Lungime segment (** (m)
1	534.145,96 666.028,147	2	533.960,62 665.873,287	241.521
2	533.960,62 665.873,287	3	534.128,422 665.819,746	176.137
3	534.128,422 665.819,746	4	534.194,629 665.793,963	71.05
4	534.194,629 665.793,963	5	534.226,278 665.777,516	35.667
5	534.226,278 665.777,516	6	534.247,959 665.781,161	21.985

Punct început	X / Y	Punct sfârșit	X / Y	Lungime segment (** (m)
6	534.247,959 665.781,161	7	534.291,4 665.757,818	49.315
7	534.291,4 665.757,818	8	534.324,217 665.741,1	36.83
8	534.324,217 665.741,1	9	534.340,512 665.737,364	16.718
9	534.340,512 665.737,364	10	534.353,074 665.776,078	40.701
10	534.353,074 665.776,078	11	534.255,508 665.826,7	109.917
11	534.255,508 665.826,7	12	534.197,25 665.933,218	121.409
12	534.197,25 665.933,218	13	534.163,717 666.013,238	86.762
13	534.163,717 666.013,238	1	534.145,96 666.028,147	23.186

\*\* Lungimile segmentelor sunt determinate în planul de proiecție Stereo 70 și sunt rotunjite la 1 milimetru.

\*\*\* Distanța dintre puncte este formată din segmente cumulate ce sunt mai mici decât valoarea 1 milimetru.





**DATE DESPRE IMOBILUL NR. 3738**

Oficiul de Cadastru și Publicitate Imobiliară SUCEAVA  
Biroul de Cadastru și Publicitate Imobiliară Campulung Moldovenesc

**A. Partea I. Descrierea imobilului**

TEREN Extravilan

Adresa: Jud. Suceava

Nr. Crt	Nr cadastral Nr. topografic	Suprafața* (mp)	Observații / Referințe
A1		860.542	Sector cadastral:75 Teren neimprejmuit; U.P. II, U.A. 98A, 98B, 101A, 101B, 96A, 96B, 95, 94, 102A, 102D, 102B, 102C, 102E, 90A, 90B, 89A, 89B, 85, 84A, 84B, 82A, 82B, 82C

**B. Partea II. Proprietari și acte**

Inscrieri privitoare la dreptul de proprietate și alte drepturi reale		Referințe
<b>3738 / 08/12/2022</b>		
Act Normativ nr. Hotărâre nr. 1705, din 29/11/2006 emis de Guvernul României;		
B1	Intabulare, drept de PROPRIETATE, dobandit prin Lege, cota actuala 1/1 1) <b>STATUL ROMÂN - DOMENIUL PUBLIC</b> , CIF:999999999999, LIPSĂ CUI/CIF	A1
Act Normativ nr. Hotărâre nr. 1705, din 29/11/2006 emis de Guvernul României (Act Normativ: Anexa nr. 3 - Inventarul centralizat al bunurilor din domeniul public al Statului, poziția nr. 1363; Act Normativ: Ordin Ministru nr. 496 din 09.03.2016 și Aviz CTAS nr. 140 din 04.06.2015 emise de Ministerul Apelor și Pădurilor; Act Administrativ; Declarație nr. 19147 din 12.12.2022 emis de Direcția Silvică Suceava.);		
B2	Intabulare, drept de ADMINISTRARE, dobandit prin Lege, cota actuala 1/1 1) <b>REGIA NAȚIONALĂ A PĂDURILOR ROMSILVA RA</b> , CIF:1590120, PRIN DIRECȚIA SILVICĂ SUCEAVA, CUI 714140, JUD. SUCEAVA, MUN. SUCEAVA, BLD. 1 MAI, NR.6	A1

**C. Partea III. SARCINI .**

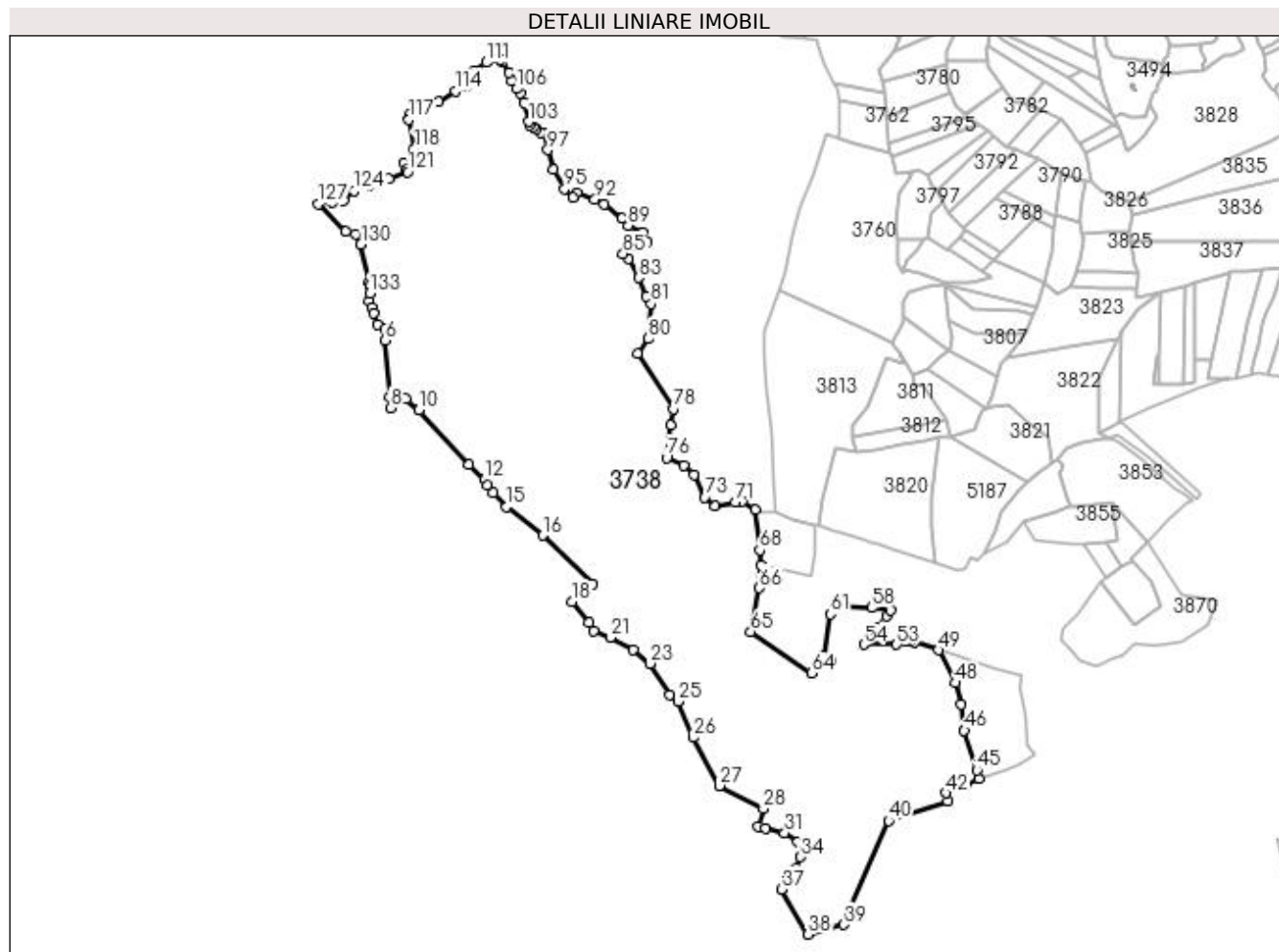
Inscrieri privind dezmembramintele dreptului de proprietate, drepturi reale de garanție și sarcini	Referințe
NU SUNT	

## Anexa Nr. 1 La Partea I

## Teren

Nr cadastral	Suprafața (mp)*	Observații / Referințe
	860.542	U.P. II, U.A. 98A, 98B, 101A, 101B, 96A, 96B, 95, 94, 102A, 102D, 102B, 102C, 102E, 90A, 90B, 89A, 89B, 85, 84A, 84B, 82A, 82B, 82C

\* Suprafața este determinată în planul de proiecție Stereo 70.



## Date referitoare la teren

Crt	Categorie folosință	Intra vilan	Suprafața (mp)	Tarla	Parcelă	Nr. topo	Observații / Referințe
1	padure	NU	860.542	-	-	-	

## Lungime Segmente

1) Valorile lungimilor segmentelor sunt obținute din proiecție în plan.

Punct început	X / Y	Punct sfârșit	X / Y	Lungime segment	Punct început	X / Y	Punct sfârșit	X / Y	Lungime segment	Punct început	X / Y	Punct sfârșit	X / Y	Lungime segment
1	533.481,153 666.899,575	2	533.486,421 666.884,717	15.76 4	2	533.486,421 666.884,717	3	533.490,837 666.872,263	13.21 4	3	533.490,837 666.872,263	4	533.499,896 666.845,702	28.06 3
4	533.499,896 666.845,702	5	533.515,235 666.836,488	17.89 4	5	533.515,235 666.836,488	6	533.516,986 666.811,55	24.99 9	6	533.516,986 666.811,55	7	533.526,402 666.686,251	125.6 52
7	533.526,402 666.686,251	8	533.528,353 666.662,286	24.04 4	8	533.528,353 666.662,286	9	533.562,776 666.682,551	39.94 5	9	533.562,776 666.682,551	10	533.591,203 666.657,565	37.84 7
10	533.591,203 666.657,565	11	533.701,683 666.537,004	163.5 26	11	533.701,683 666.537,004	12	533.735,859 666.503,336	47.97 4	12	533.735,859 666.503,336	13	533.742,514 666.490,778	14.21 2
13	533.742,514 666.490,778	14	533.754,631 666.473,693	20.94 6	14	533.754,631 666.473,693	15	533.784,696 666.443,403	42.67 8	15	533.784,696 666.443,403	16	533.864,695 666.380,605	101.7 03

Punct început	X / Y	Punct sfârşit	X / Y	Lungime segment	Punct început	X / Y	Punct sfârşit	X / Y	Lungime segment	Punct început	X / Y	Punct sfârşit	X / Y	Lungime segment
16	533.864,695 666.380,605	17	533.975,649 666.272,139	155.163	17	533.975,649 666.272,139	18	533.929,599 666.233,828	59.903	18	533.929,599 666.233,828	19	533.966,158 666.186,873	59.509
19	533.966,158 666.186,873	20	533.977,877 666.169,936	20.596	20	533.977,877 666.169,936	21	534.014,051 666.154,472	39.341	21	534.014,051 666.154,472	22	534.065,02 666.128,184	57.349
22	534.065,02 666.128,184	23	534.102,439 666.096,996	48.712	23	534.102,439 666.096,996	24	534.145,96 666.028,147	81.451	24	534.145,96 666.028,147	25	534.163,717 666.013,238	23.186
25	534.163,717 666.013,238	26	534.197,25 665.933,218	86.762	26	534.197,25 665.933,218	27	534.255,508 665.826,7	121.409	27	534.255,508 665.826,7	28	534.353,074 665.776,078	109.917
28	534.353,074 665.776,078	29	534.340,512 665.737,364	40.701	29	534.340,512 665.737,364	30	534.356,807 665.733,628	16.718	30	534.356,807 665.733,628	31	534.399,948 665.723,007	44.429
31	534.399,948 665.723,007	32	534.429,401 665.703,67	35.233	32	534.429,401 665.703,67	33	534.445,051 665.696,358	17.274	33	534.445,051 665.696,358	34	534.435,192 665.669,435	28.671
34	534.435,192 665.669,435	35	534.424,961 665.643,813	27.589	35	534.424,961 665.643,813	36	534.406,834 665.625,832	25.532	36	534.406,834 665.625,832	37	534.392,33 665.598,228	31.182
37	534.392,33 665.598,228	38	534.451,895 665.498,446	116.209	38	534.451,895 665.498,446	39	534.530,802 665.520,082	81.82	39	534.530,802 665.520,082	40	534.630,089 665.749,146	249.656
40	534.630,089 665.749,146	41	534.760,236 665.793,145	137.383	41	534.760,236 665.793,145	42	534.756,418 665.810,963	18.222	42	534.756,418 665.810,963	43	534.800,001 665.829,815	47.486
43	534.800,001 665.829,815	44	534.829,417 665.842,264	31.942	44	534.829,417 665.842,264	45	534.824,844 665.861,336	19.613	45	534.824,844 665.861,336	46	534.797,181 665.949,433	92.338
46	534.797,181 665.949,433	47	534.790,546 666.006,353	57.305	47	534.790,546 666.006,353	48	534.777,105 666.054,108	49.61	48	534.777,105 666.054,108	49	534.740,25 666.126,952	81.637
49	534.740,25 666.126,952	50	534.686,805 666.143,858	56.055	50	534.686,805 666.143,858	51	534.675,322 666.146,149	11.709	51	534.675,322 666.146,149	52	534.666,846 666.146,594	8.488
52	534.666,846 666.146,594	53	534.647,013 666.139,198	21.167	53	534.647,013 666.139,198	54	534.574,948 666.139,161	72.065	54	534.574,948 666.139,161	55	534.603,878 666.175,487	46.438
55	534.603,878 666.175,487	56	534.625,496 666.201,391	33.74	56	534.625,496 666.201,391	57	534.633,546 666.213,997	14.957	57	534.633,546 666.213,997	58	534.592,226 666.220,194	41.782
58	534.592,226 666.220,194	59	534.514,131 666.223,741	78.176	59	534.514,131 666.223,741	60	534.508,796 666.224,08	5.346	60	534.508,796 666.224,08	61	534.501,359 666.206,29	19.282
61	534.501,359 666.206,29	62	534.485,894 666.115,038	92.553	62	534.485,894 666.115,038	63	534.503,118 666.103,557	20.7	63	534.503,118 666.103,557	64	534.459,018 666.075,691	52.166
64	534.459,018 666.075,691	65	534.324,524 666.167,802	163.012	65	534.324,524 666.167,802	66	534.344,017 666.263,96	98.114	66	534.344,017 666.263,96	67	534.348,046 666.315,065	51.264
67	534.348,046 666.315,065	68	534.344,78 666.347,893	32.99	68	534.344,78 666.347,893	69	534.335,832 666.438,069	90.619	69	534.335,832 666.438,069	70	534.306,789 666.456,316	34.299
70	534.306,789 666.456,316	71	534.290,743 666.453,221	16.342	71	534.290,743 666.453,221	72	534.245,836 666.444,559	45.735	72	534.245,836 666.444,559	73	534.222,974 666.464,732	30.49
73	534.222,974 666.464,732	74	534.199,439 666.514,492	55.045	74	534.199,439 666.514,492	75	534.176,576 666.534,665	30.49	75	534.176,576 666.534,665	76	534.138,92 666.552,148	41.517
76	534.138,92 666.552,148	77	534.148,561 666.624,263	72.757	77	534.148,561 666.624,263	78	534.153,041 666.659,737	35.756	78	534.153,041 666.659,737	79	534.074,729 666.782,114	145.289
79	534.074,729 666.782,114	80	534.098,743 666.815,068	40.775	80	534.098,743 666.815,068	81	534.104,636 666.892,614	77.77	81	534.104,636 666.892,614	82	534.094,393 666.908,319	18.75
82	534.094,393 666.908,319	83	534.077,452 666.950,085	45.071	83	534.077,452 666.950,085	84	534.055,212 666.992,454	47.851	84	534.055,212 666.992,454	85	534.042,378 667.002,788	16.477
85	534.042,378 667.002,788	86	534.069,786 667.020,333	32.543	86	534.069,786 667.020,333	87	534.095,002 667.028,837	26.611	87	534.095,002 667.028,837	88	534.085,668 667.050,344	23.445
88	534.085,668 667.050,344	89	534.054,033 667.065,826	35.22	89	534.054,033 667.065,826	90	534.040,703 667.081,668	20.704	90	534.040,703 667.081,668	91	534.001,154 667.112,122	49.916
91	534.001,154 667.112,122	92	533.980,308 667.123,072	23.547	92	533.980,308 667.123,072	93	533.940,742 667.137,953	42.272	93	533.940,742 667.137,953	94	533.931,219 667.127,304	14.286
94	533.931,219 667.127,304	95	533.913,296 667.146,735	26.435	95	533.913,296 667.146,735	96	533.888,92 667.188,804	48.621	96	533.888,92 667.188,804	97	533.876,003 667.232,7	45.757
97	533.876,003 667.232,7	98	533.870,086 667.268,609	36.393	98	533.870,086 667.268,609	99	533.860,103 667.271,623	10.428	99	533.860,103 667.271,623	100	533.850,492 667.278,264	11.682
100	533.850,492 667.278,264	101	533.843,635 667.282,263	7.938	101	533.843,635 667.282,263	102	533.836,985 667.288,244	8.944	102	533.836,985 667.288,244	103	533.833,394 667.295,203	7.831
103	533.833,394 667.295,203	104	533.823,831 667.337,02	42.897	104	533.823,831 667.337,02	105	533.814,889 667.357,563	22.405	105	533.814,889 667.357,563	106	533.807,513 667.367,821	12.635
106	533.807,513 667.367,821	107	533.797,295 667.385,596	20.503	107	533.797,295 667.385,596	108	533.790,348 667.403,769	19.456	108	533.790,348 667.403,769	109	533.776,189 667.426,228	26.55
109	533.776,189 667.426,228	110	533.772,099 667.432,126	7.177	110	533.772,099 667.432,126	111	533.740,25 667.426,18	32.399	111	533.740,25 667.426,18	112	533.712,762 667.407,567	33.197
112	533.712,762 667.407,567	113	533.697,24 667.374,327	36.686	113	533.697,24 667.374,327	114	533.671,875 667.363,177	27.708	114	533.671,875 667.363,177	115	533.634,625 667.338,8	44.517

Punct început	X / Y	Punct sfârșit	X / Y	Lungime segment	Punct început	X / Y	Punct sfârșit	X / Y	Lungime segment	Punct început	X / Y	Punct sfârșit	X / Y	Lungime segment
115	533.634,625 667.338,8	116	533.570,33 667.310,438	70.27 3	116	533.570,33 667.310,438	117	533.569,001 667.299,8	10.72 1	117	533.569,001 667.299,8	118	533.580,445 667.234,453	66.34 2
118	533.580,445 667.234,453	119	533.558,275 667.205,202	36.70 3	119	533.558,275 667.205,202	120	533.563,965 667.189,144	17.03 6	120	533.563,965 667.189,144	121	533.565,813 667.183,928	5.534
121	533.565,813 667.183,928	122	533.525,216 667.169,252	43.16 8	122	533.525,216 667.169,252	123	533.481,163 667.153,478	46.79 2	123	533.481,163 667.153,478	124	533.448,306 667.141,824	34.86 3
124	533.448,306 667.141,824	125	533.424,363 667.120,55	32.02 9	125	533.424,363 667.120,55	126	533.400,33 667.117,035	24.28 9	126	533.400,33 667.117,035	127	533.368,583 667.112,999	32.00 3
127	533.368,583 667.112,999	128	533.428,808 667.051,742	85.90 4	128	533.428,808 667.051,742	129	533.450,758 667.046,923	22.47 3	129	533.450,758 667.046,923	130	533.462,975 667.024,113	25.87 6
130	533.462,975 667.024,113	131	533.481,637 666.940,952	85.22 9	131	533.481,637 666.940,952	132	533.483,816 666.931,929	9.282	132	533.483,816 666.931,929	133	533.482,485 666.915,752	16.23 2
133	533.482,485 666.915,752	1	533.481,153 666.899,575	16.23 2										

\*\* Lungimile segmentelor sunt determinate în planul de proiecție Stereo 70 și sunt rotunjite la 1 milimetru.

\*\*\* Distanța dintre puncte este formată din segmente cumulate ce sunt mai mici decât valoarea 1 milimetru.

**DATE DESPRE IMOBILUL NR. 3739**

Oficiul de Cadastru și Publicitate Imobiliară SUCEAVA  
 Biroul de Cadastru și Publicitate Imobiliară Campulung Moldovenesc

**A. Partea I. Descrierea imobilului**

TEREN Extravilan

Adresa: Jud. Suceava

Nr. Crt	Nr cadastral Nr. topografic	Suprafața* (mp)	Observații / Referințe
A1	31004	16.654	Sector cadastral:75 Teren neimprejmuț; Provenit din CF 31004, nr. cad. 31004

**B. Partea II. Proprietari și acte**

Inscrieri privitoare la dreptul de proprietate și alte drepturi reale		Referințe
<b>10767 / 13/07/2018</b>		
Act Notarial nr. 1388, din 09/07/2018 emis de Scraba Luminita Ana Maria;		
B1	Intabulare, drept de PROPRIETATE, ca bun propriu , cu titlu de donatie, dobandit prin Conventie, cota actuala 1/1 1) TÎMPĂU ANAMARIA	A1

**C. Partea III. SARCINI .**

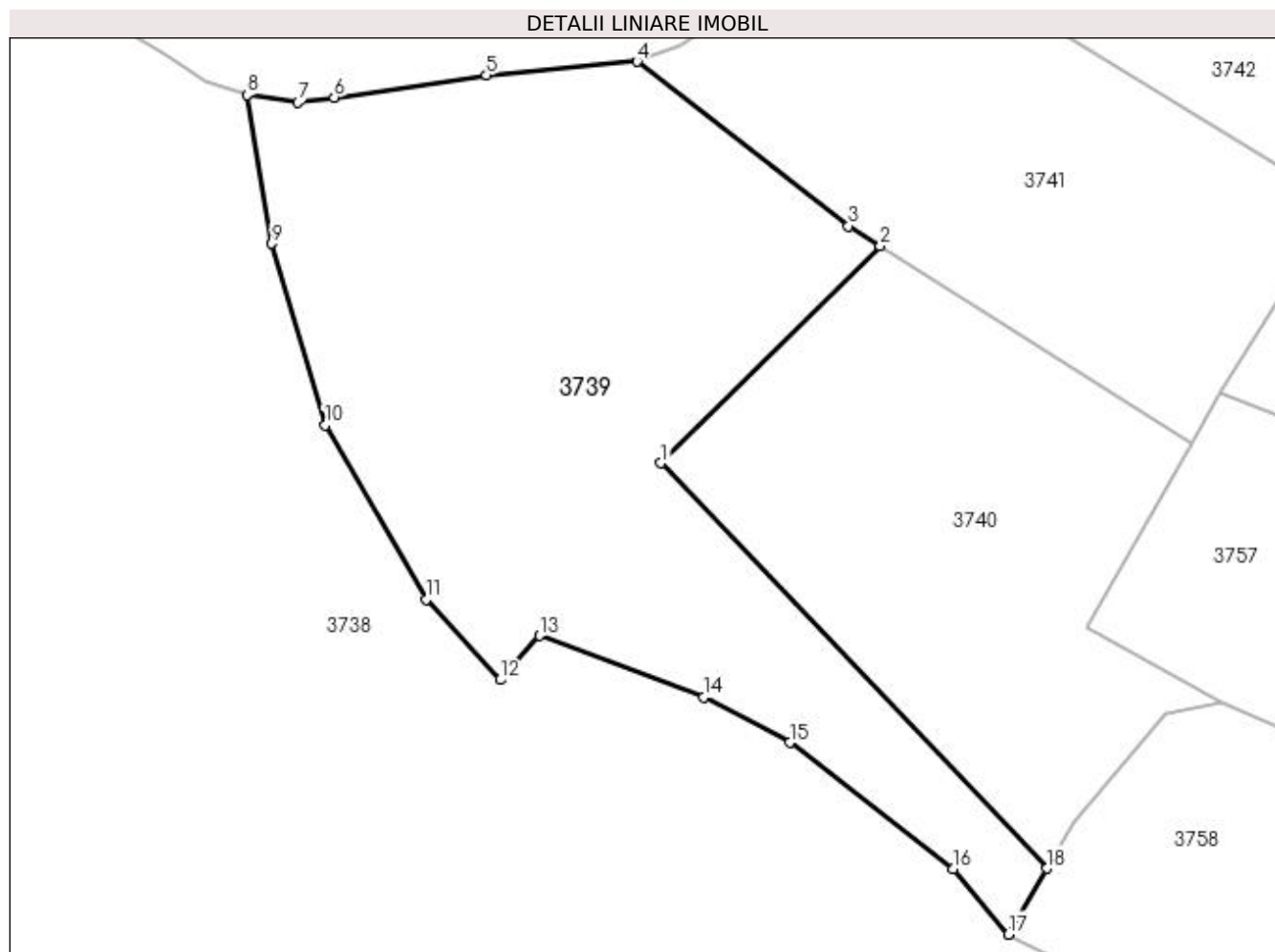
Inscrieri privind dezmembramintele dreptului de proprietate, drepturi reale de garanție și sarcini	Referințe
NU SUNT	

## Anexa Nr. 1 La Partea I

## Teren

Nr cadastral	Suprafața (mp)*	Observații / Referințe
31004	16.654	Provenit din CF 31004, nr. cad. 31004

\* Suprafața este determinată în planul de proiecție Stereo 70.



## Date referitoare la teren

Crt	Categorie folosință	Intra vilan	Suprafața (mp)	Tarla	Parcelă	Nr. topo	Observații / Referințe
1	padure	NU	16.654	-	-	-	

## Lungime Segmente

1) Valorile lungimilor segmentelor sunt obținute din proiecție în plan.

Punct început	X / Y	Punct sfârșit	X / Y	Lungime segment (** (m)
1	533.969,989 667.179,626	2	534.023,089 667.232,039	74.611
2	534.023,089 667.232,039	3	534.015,41 667.236,91	9.094
3	534.015,41 667.236,91	4	533.964,302 667.276,635	64.731
4	533.964,302 667.276,635	5	533.927,887 667.273,368	36.561
5	533.927,887 667.273,368	6	533.891,087 667.267,975	37.193

Punct început	X / Y	Punct sfârșit	X / Y	Lungime segment (** (m)
6	533.891,087 667.267,975	7	533.882,338 667.266,712	8.84
7	533.882,338 667.266,712	8	533.870,086 667.268,609	12.398
8	533.870,086 667.268,609	9	533.876,003 667.232,7	36.393
9	533.876,003 667.232,7	10	533.888,92 667.188,804	45.757
10	533.888,92 667.188,804	11	533.913,296 667.146,735	48.621
11	533.913,296 667.146,735	12	533.931,219 667.127,304	26.435
12	533.931,219 667.127,304	13	533.940,742 667.137,953	14.286
13	533.940,742 667.137,953	14	533.980,308 667.123,072	42.272
14	533.980,308 667.123,072	15	534.001,154 667.112,122	23.547
15	534.001,154 667.112,122	16	534.040,703 667.081,668	49.916
16	534.040,703 667.081,668	17	534.054,033 667.065,826	20.704
17	534.054,033 667.065,826	18	534.063,328 667.081,725	18.417
18	534.063,328 667.081,725	1	533.969,989 667.179,626	135.266

\*\* Lungimile segmentelor sunt determinate în planul de proiecție Stereo 70 și sunt rotunjite la 1 milimetru.

\*\*\* Distanța dintre puncte este formată din segmente cumulate ce sunt mai mici decât valoarea 1 milimetru.





**DATE DESPRE IMOBILUL NR. 3740**

Oficiul de Cadastru și Publicitate Imobiliară SUCEAVA  
Biroul de Cadastru și Publicitate Imobiliară Campulung Moldovenesc

**A. Partea I. Descrierea imobilului**

TEREN Extravilan

Adresa: Jud. Suceava

Nr. Crt	Nr cadastral Nr. topografic	Suprafața* (mp)	Observații / Referințe
A1		10.000	Sector cadastral:75 Teren neimprejmuit; U.P. II, U.A. 96

**B. Partea II. Proprietari și acte**

Inscrieri privitoare la dreptul de proprietate și alte drepturi reale		Referințe
<b>3740 / 08/12/2022</b>		
Act Administrativ nr. Titlu de proprietate nr. 677, din 06/07/2004 emis de Comisia Județeană Suceava;		
B1	Intabulare, drept de PROPRIETATE, dobândit prin Reconstituire, cota actuala 1/1	A1
	1) FLOCEA SILVIA, LIPSĂ CNP 2) UHRENCIUC ELENA, LIPSĂ CNP 3) FLOCEA ȘT. VASILE, LIPSĂ CNP 4) FLOCEA ILIE, LIPSĂ CNP	

**C. Partea III. SARCINI .**

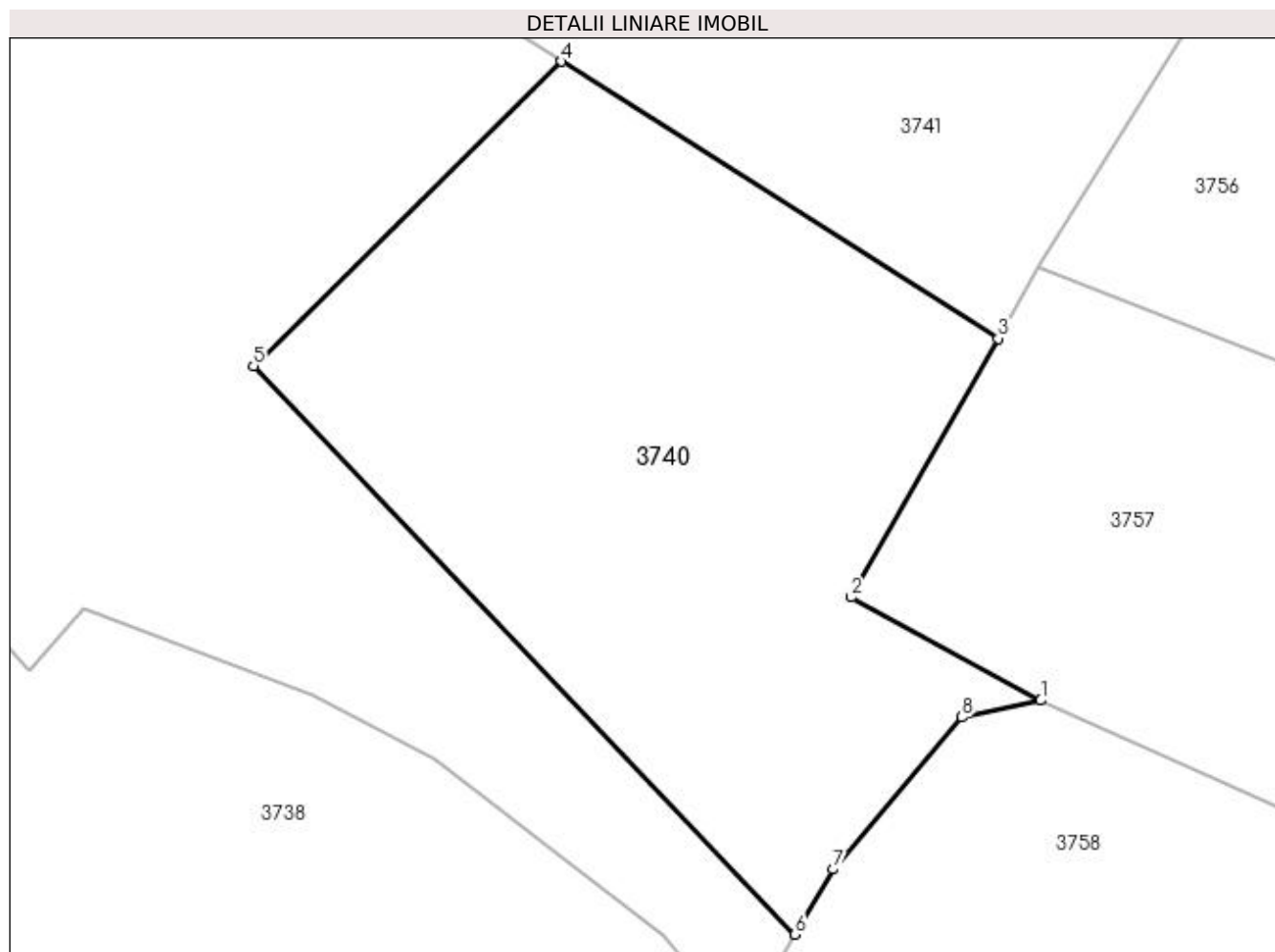
Inscrieri privind dezmembramintele dreptului de proprietate, drepturi reale de garanție și sarcini	Referințe
NU SUNT	

## Anexa Nr. 1 La Partea I

## Teren

Nr cadastral	Suprafața (mp)*	Observații / Referințe
	10.000	U.P. II, U.A. 96

\* Suprafața este determinată în planul de proiecție Stereo 70.



## Date referitoare la teren

Crt	Categorie folosință	Intra vilan	Suprafața (mp)	Tarla	Parcelă	Nr. topo	Observații / Referințe
1	padure	NU	10.000	-	-	-	

## Lungime Segmente

1) Valorile lungimilor segmentelor sunt obținute din proiecție în plan.

Punct început	X / Y	Punct sfârșit	X / Y	Lungime segment (** (m)
1	534.105,656 667.122,032	2	534.072,949 667.139,76	37.203
2	534.072,949 667.139,76	3	534.098,291 667.184,333	51.273
3	534.098,291 667.184,333	4	534.023,089 667.232,039	89.057
4	534.023,089 667.232,039	5	533.969,989 667.179,626	74.611
5	533.969,989 667.179,626	6	534.063,328 667.081,725	135.266

Punct început	X / Y	Punct sfârșit	X / Y	Lungime segment (** (m)
6	534.063,328 667.081,725	7	534.069,874 667.092,92	12.968
7	534.069,874 667.092,92	8	534.092,051 667.119,133	34.336
8	534.092,051 667.119,133	1	534.105,656 667.122,032	13.91

\*\* Lungimile segmentelor sunt determinate în planul de proiecție Stereo 70 și sunt rotunjite la 1 milimetru.

\*\*\* Distanța dintre puncte este formată din segmente cumulate ce sunt mai mici decât valoarea 1 milimetru.



**DATE DESPRE IMOBILUL NR. 3741**

Oficiul de Cadastru și Publicitate Imobiliară SUCEAVA  
Biroul de Cadastru și Publicitate Imobiliară Campulung Moldovenesc

**A. Partea I. Descrierea imobilului**

TEREN Extravilan

Adresa: Jud. Suceava

Nr. Crt	Nr cadastral Nr. topografic	Suprafața* (mp)	Observații / Referințe
A1		10.000	Sector cadastral:75 Teren neimprejmuit; U.P. II, U.A. 96A%, C

**B. Partea II. Proprietari și acte**

Inscrieri privitoare la dreptul de proprietate și alte drepturi reale		Referințe
<b>3741 / 08/12/2022</b>		
Act Administrativ nr. Titlu de proprietate nr. 723, din 29/11/2004 emis de Comisia Județeană Suceava;		
B1	Intabulare, drept de PROPRIETATE, dobândit prin Reconstituire, cota actuala 1/1 1) <b>BEDRULE VALERIA</b> , LIPSĂ CNP	A1

**C. Partea III. SARCINI .**

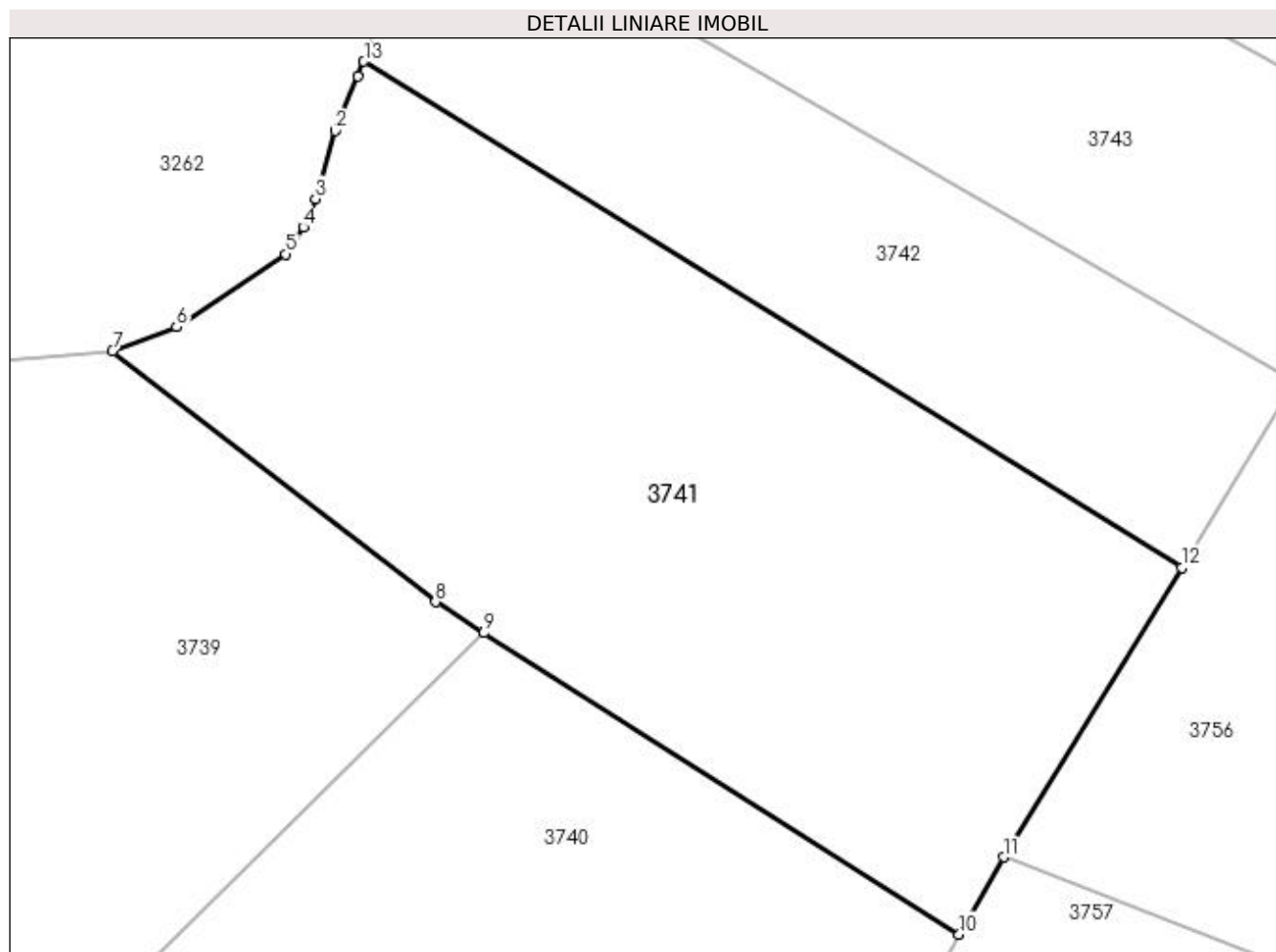
Inscrieri privind dezmembramintele dreptului de proprietate, drepturi reale de garanție și sarcini	Referințe
NU SUNT	

## Anexa Nr. 1 La Partea I

## Teren

Nr cadastral	Suprafața (mp)*	Observații / Referințe
	10.000	U.P. II, U.A. 96A%, C

\* Suprafața este determinată în planul de proiecție Stereo 70.



## Date referitoare la teren

Crt	Categorie folosință	Intravilan	Suprafața (mp)	Tarla	Parcelă	Nr. topo	Observații / Referințe
1	padure	NU	10.000	-	-	-	

## Lungime Segmente

1) Valorile lungimilor segmentelor sunt obținute din proiecție în plan.

Punct început	X / Y	Punct sfârșit	X / Y	Lungime segment (** (m)
1	534.003,114 667.320,077	2	533.999,505 667.311,471	9.332
2	533.999,505 667.311,471	3	533.996,401 667.300,699	11.21
3	533.996,401 667.300,699	4	533.994,506 667.296,206	4.876
4	533.994,506 667.296,206	5	533.991,724 667.291,938	5.095
5	533.991,724 667.291,938	6	533.974,423 667.280,412	20.789

Punct început	X / Y	Punct sfârșit	X / Y	Lungime segment (** (m)
6	533.974,423 667.280,412	7	533.964,302 667.276,635	10.803
7	533.964,302 667.276,635	8	534.015,41 667.236,91	64.731
8	534.015,41 667.236,91	9	534.023,089 667.232,039	9.094
9	534.023,089 667.232,039	10	534.098,291 667.184,333	89.057
10	534.098,291 667.184,333	11	534.105,333 667.196,557	14.107
11	534.105,333 667.196,557	12	534.133,523 667.242,347	53.772
12	534.133,523 667.242,347	13	534.004,096 667.322,42	152.194
13	534.004,096 667.322,42	1	534.003,114 667.320,077	2.54

\*\* Lungimile segmentelor sunt determinate în planul de proiecție Stereo 70 și sunt rotunjite la 1 milimetru.

\*\*\* Distanța dintre puncte este formată din segmente cumulate ce sunt mai mici decât valoarea 1 milimetru.





**DATE DESPRE IMOBILUL NR. 3742**

Oficiul de Cadastru și Publicitate Imobiliară SUCEAVA  
Biroul de Cadastru și Publicitate Imobiliară Campulung Moldovenesc

**A. Partea I. Descrierea imobilului**

TEREN Extravilan

Adresa: Jud. Suceava

Nr. Crt	Nr cadastral Nr. topografic	Suprafața* (mp)	Observații / Referințe
A1		5.000	Sector cadastral:75 Teren neimprejmuit; U.P. II, U.A. 96A%, B

**B. Partea II. Proprietari și acte**

Inscrieri privitoare la dreptul de proprietate și alte drepturi reale		Referințe
<b>3742 / 08/12/2022</b>		
Act Administrativ nr. Titlu de proprietate nr. 787, din 01/11/2007 emis de Comisia Județeană Suceava;		
B1	Intabulare, drept de PROPRIETATE, dobândit prin Reconstituire, cota actuala 1/1 1) NUȚESCU ANDREI, LIPSĂ CNP 2) NUȚESCU MIHAI, LIPSĂ CNP 3) NUȚESCU IOAN, LIPSĂ CNP 4) NUȚESCU PETRU, LIPSĂ CNP	A1

**C. Partea III. SARCINI .**

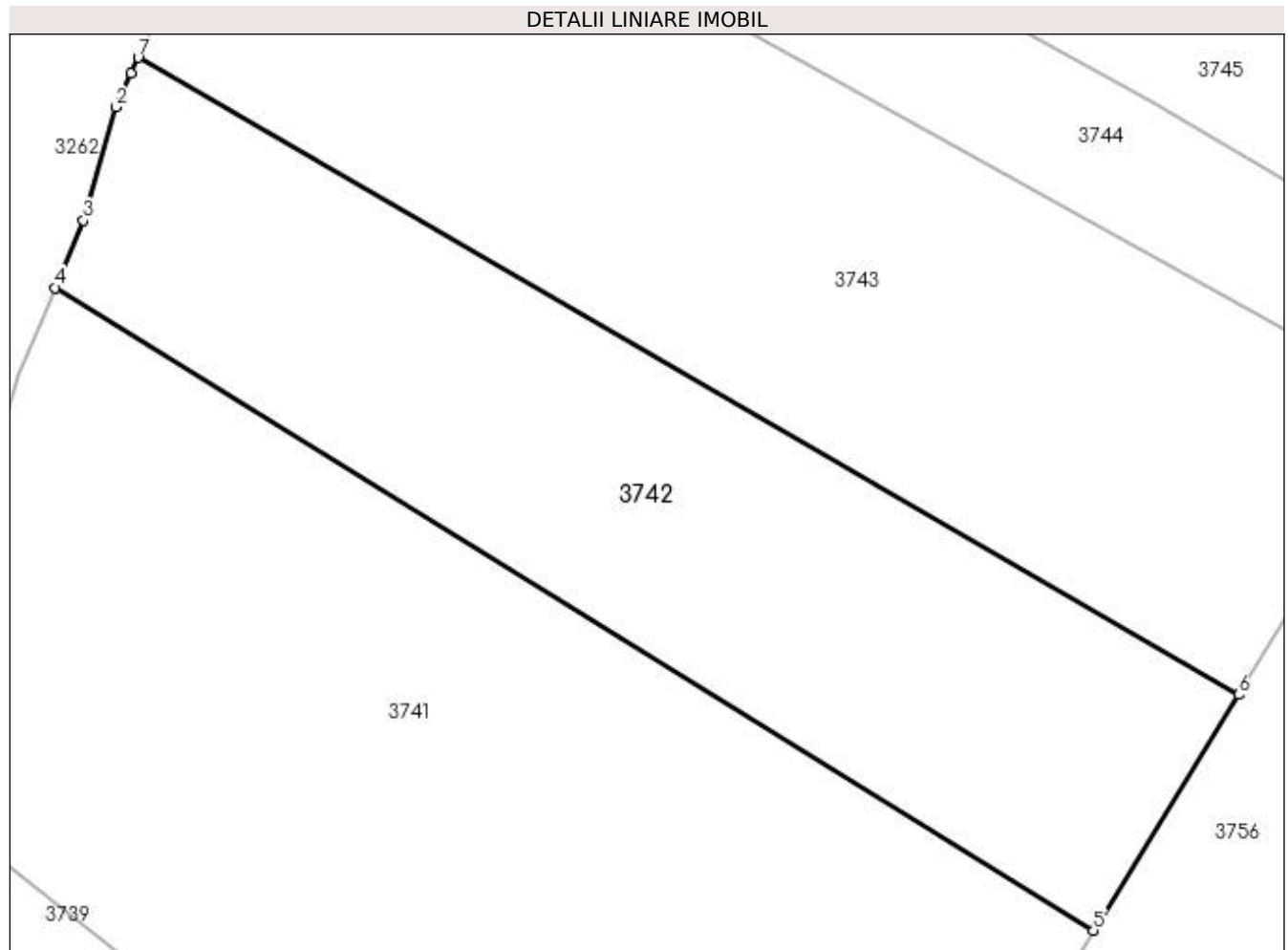
Inscrieri privind dezmembramintele dreptului de proprietate, drepturi reale de garanție și sarcini	Referințe
NU SUNT	

## Anexa Nr. 1 La Partea I

## Teren

Nr cadastral	Suprafața (mp)*	Observații / Referințe
	5.000	U.P. II, U.A. 96A%, B

\* Suprafața este determinată în planul de proiecție Stereo 70.



## Date referitoare la teren

Crt	Categorie folosință	Intra vilan	Suprafața (mp)	Tarla	Parcelă	Nr. topo	Observații / Referințe
1	padure	NU	5.000	-	-	-	

## Lungime Segmente

1) Valorile lungimilor segmentelor sunt obținute din proiecție în plan.

Punct început	X / Y	Punct sfârșit	X / Y	Lungime segment (** (m)
1	534.013,539 667.349,151	2	534.011,603 667.344,938	4.637
2	534.011,603 667.344,938	3	534.007,611 667.330,804	14.687
3	534.007,611 667.330,804	4	534.004,096 667.322,42	9.091
4	534.004,096 667.322,42	5	534.133,523 667.242,347	152.194
5	534.133,523 667.242,347	6	534.151,596 667.271,705	34.475

Punct început	X / Y	Punct sfârșit	X / Y	Lungime segment (** (m)
6	534.151,596 667.271,705	7	534.014,426 667.351,081	158.481
7	534.014,426 667.351,081	1	534.013,539 667.349,151	2.124

\*\* Lungimile segmentelor sunt determinate în planul de proiecție Stereo 70 și sunt rotunjite la 1 milimetru.

\*\*\* Distanța dintre puncte este formată din segmente cumulate ce sunt mai mici decât valoarea 1 milimetru.



**DATE DESPRE IMOBILUL NR. 3743**

Oficiul de Cadastru și Publicitate Imobiliară SUCEAVA  
Biroul de Cadastru și Publicitate Imobiliară Campulung Moldovenesc

**A. Partea I. Descrierea imobilului**

TEREN Extravilan

Adresa: Jud. Suceava

Nr. Crt	Nr cadastral Nr. topografic	Suprafața* (mp)	Observații / Referințe
A1		6.700	Sector cadastral:75 Teren neimprejmuit; U.P. II, U.A. 96A%, B

**B. Partea II. Proprietari și acte**

Inscrieri privitoare la dreptul de proprietate și alte drepturi reale		Referințe
<b>3743 / 08/12/2022</b>		
Act Administrativ nr. Titlu de proprietate nr. 721, din 29/11/2004 emis de Comisia Județeană Suceava;		
B1	Intabulare, drept de PROPRIETATE, dobândit prin Reconstituire, cota actuala 1/1 1) FLOCEA DORIN, LIPSĂ CNP 2) FLOCEA PENTELEI, LIPSĂ CNP 3) RUSAN ILIE, LIPSĂ CNP	A1

**C. Partea III. SARCINI .**

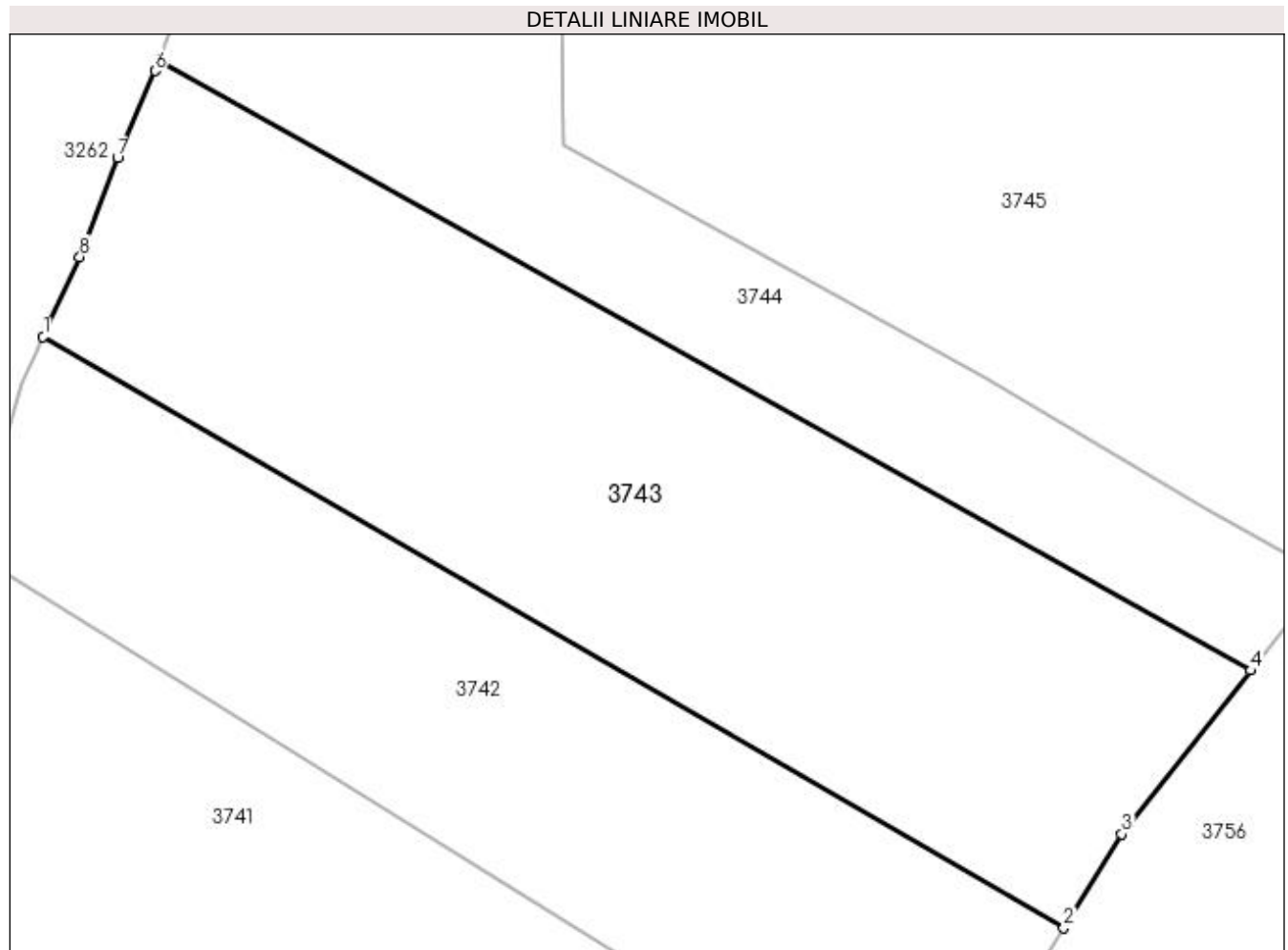
Inscrieri privind dezmembramintele dreptului de proprietate, drepturi reale de garanție și sarcini	Referințe
NU SUNT	

## Anexa Nr. 1 La Partea I

## Teren

Nr cadastral	Suprafața (mp)*	Observații / Referințe
	6.700	U.P. II, U.A. 96A%, B

\* Suprafața este determinată în planul de proiecție Stereo 70.



## Date referitoare la teren

Crt	Categorie folosință	Intra vilan	Suprafața (mp)	Tarla	Parcelă	Nr. topo	Observații / Referințe
1	padure	NU	6.700	-	-	-	

## Lungime Segmente

1) Valorile lungimilor segmentelor sunt obținute din proiecție în plan.

Punct început	X / Y	Punct sfârșit	X / Y	Lungime segment (** (m)
1	534.014,426 667.351,081	2	534.151,596 667.271,705	158.481
2	534.151,596 667.271,705	3	534.159,349 667.284,299	14.789
3	534.159,349 667.284,299	4	534.176,689 667.306,281	27.998
4	534.176,689 667.306,281	5	534.030,009 667.388,206	168.008
5	534.030,009 667.388,206	6	534.029,446 667.386,786	1.528

Punct început	X / Y	Punct sfârșit	X / Y	Lungime segment (** (m)
6	534.029,446 667.386,786	7	534.024,428 667.375,074	12.742
7	534.024,428 667.375,074	8	534.019,338 667.361,772	14.243
8	534.019,338 667.361,772	1	534.014,426 667.351,081	11.765

\*\* Lungimile segmentelor sunt determinate în planul de proiecție Stereo 70 și sunt rotunjite la 1 milimetru.

\*\*\* Distanța dintre puncte este formată din segmente cumulate ce sunt mai mici decât valoarea 1 milimetru.





**DATE DESPRE IMOBILUL NR. 3744**

Oficiul de Cadastru și Publicitate Imobiliară SUCEAVA  
Biroul de Cadastru și Publicitate Imobiliară Campulung Moldovenesc

**A. Partea I. Descrierea imobilului**

TEREN Extravilan

Adresa: Jud. Suceava

Nr. Crt	Nr cadastral Nr. topografic	Suprafața* (mp)	Observații / Referințe
A1		5.643	Sector cadastral:75 Teren neimprejmuit;

**B. Partea II. Proprietari și acte**

Inscrieri privitoare la dreptul de proprietate și alte drepturi reale		Referințe
<b>3744 / 08/12/2022</b>		
Act Normativ nr. Lege nr. 7, din 13/03/1996 emis de Parlamentul României;		
B1	Inscrierea provizorie, drept de PROPRIETATE, dobandit prin Lege, cota actuala 1/1 1) COMUNA POJORĂTA, CIF:4441425	A1

**C. Partea III. SARCINI .**


Inscrieri privind dezmembramintele dreptului de proprietate, drepturi reale de garanție și sarcini	Referințe
NU SUNT	

## Anexa Nr. 1 La Partea I

## Teren

Nr cadastral	Suprafața (mp)*	Observații / Referințe
	5.643	

\* Suprafața este determinată în planul de proiecție Stereo 70.



## Date referitoare la teren

Crt	Categorie folosință	Intra vilan	Suprafața (mp)	Tarla	Parcelă	Nr. topo	Observații / Referințe
1	padure	NU	5.643	-	-	-	

## Lungime Segmente

1) Valorile lungimilor segmentelor sunt obținute din proiecție în plan.

Punct început	X / Y	Punct sfârșit	X / Y	Lungime segment (** (m)
1	534.084,276 667.376,746	2	534.083,248 667.483,31	106.569
2	534.083,248 667.483,31	3	534.077,281 667.474,968	10.256
3	534.077,281 667.474,968	4	534.065,12 667.462,959	17.091
4	534.065,12 667.462,959	5	534.059,77 667.456,178	8.637
5	534.059,77 667.456,178	6	534.051,452 667.438,408	19.62

Punct început	X / Y	Punct sfârșit	X / Y	Lungime segment (** (m)
6	534.051,452 667.438,408	7	534.044,446 667.421,018	18.748
7	534.044,446 667.421,018	8	534.033,793 667.397,755	25.586
8	534.033,793 667.397,755	9	534.030,009 667.388,206	10.271
9	534.030,009 667.388,206	10	534.176,689 667.306,281	168.008
10	534.176,689 667.306,281	11	534.186,744 667.319,028	16.235
11	534.186,744 667.319,028	12	534.170,786 667.327,93	18.273
12	534.170,786 667.327,93	13	534.140,913 667.345,615	34.715
13	534.140,913 667.345,615	1	534.084,276 667.376,746	64.629

\*\* Lungimile segmentelor sunt determinate în planul de proiecție Stereo 70 și sunt rotunjite la 1 milimetru.

\*\*\* Distanța dintre puncte este formată din segmente cumulate ce sunt mai mici decât valoarea 1 milimetru.



**DATE DESPRE IMOBILUL NR. 3745**

Oficiul de Cadastru și Publicitate Imobiliară SUCEAVA  
 Biroul de Cadastru și Publicitate Imobiliară Campulung Moldovenesc

**A. Partea I. Descrierea imobilului**

TEREN Extravilan

Adresa: Jud. Suceava

Nr. Crt	Nr cadastral Nr. topografic	Suprafața* (mp)	Observații / Referințe
A1	31027	41.984	Sector cadastral:75 Teren neimprejmuit; Provenit din CF 31027, nr. cad. 31027

**B. Partea II. Proprietari și acte**

Inscrieri privitoare la dreptul de proprietate și alte drepturi reale		Referințe
<b>10769 / 13/07/2018</b>		
Act Notarial nr. 1387, din 09/07/2018 emis de Scraba Luminita Ana Maria;		
B1	Intabulare, drept de PROPRIETATE, ca bun propriu , cu titlu de donatie, dobandit prin Conventie, cota actuala 1/1 1) TÎMPĂU IOAN	A1

**C. Partea III. SARCINI .**

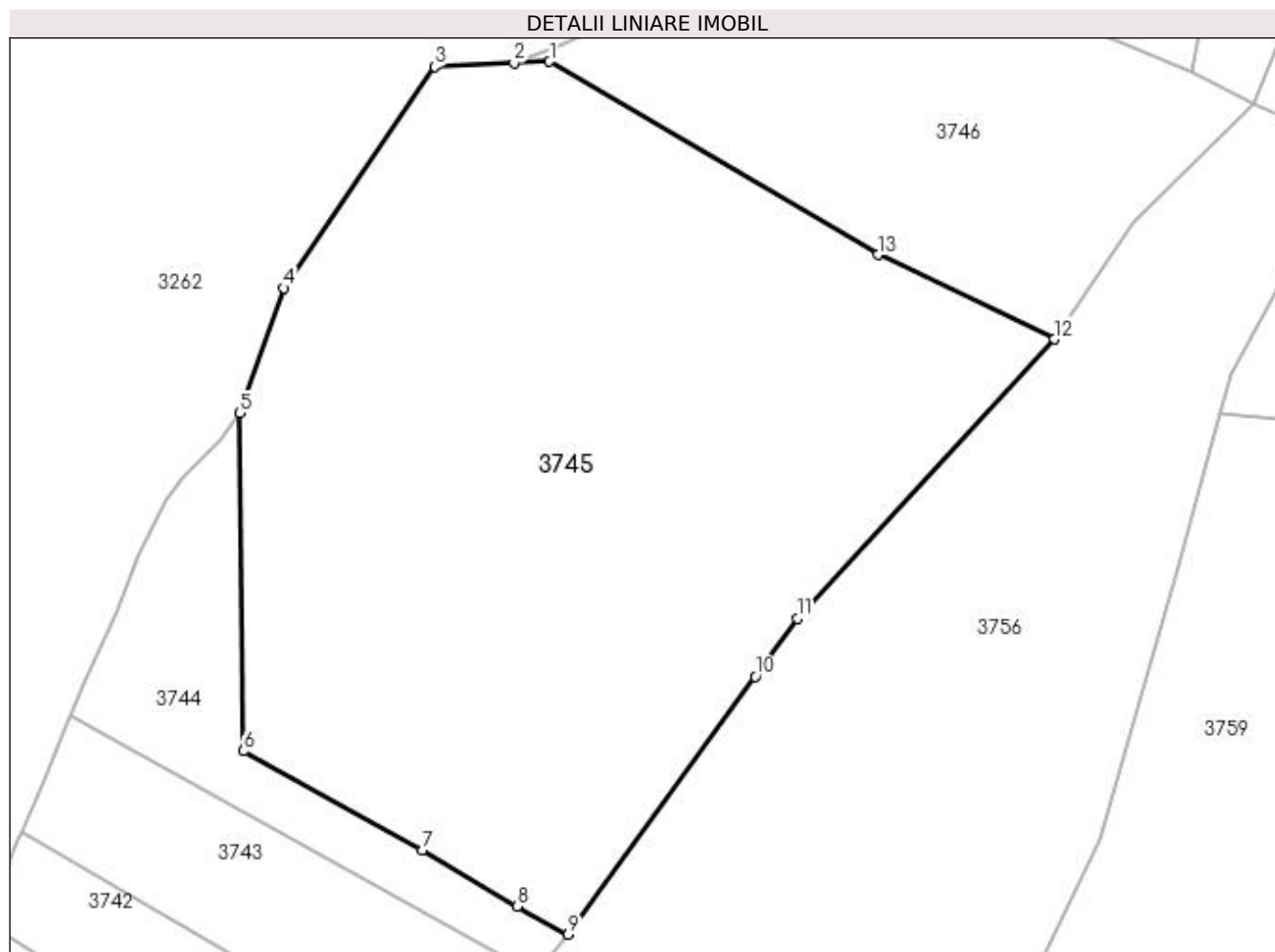
Inscrieri privind dezmembramintele dreptului de proprietate, drepturi reale de garanție și sarcini	Referințe
NU SUNT	

## Anexa Nr. 1 La Partea I

## Teren

Nr cadastral	Suprafața (mp)*	Observații / Referințe
31027	41.984	Provenit din CF 31027, nr. cad. 31027

\* Suprafața este determinată în planul de proiecție Stereo 70.



## Date referitoare la teren

Crt	Categorie folosință	Intra vilan	Suprafața (mp)	Tarla	Parcelă	Nr. topo	Observații / Referințe
1	padure	NU	41.984	-	-	-	

## Lungime Segmente

1) Valorile lungimilor segmentelor sunt obținute din proiecție în plan.

Punct început	X / Y	Punct sfârșit	X / Y	Lungime segment (** (m)
1	534.180,885 667.594,023	2	534.169,734 667.593,524	11.162
2	534.169,734 667.593,524	3	534.144,704 667.592,405	25.055
3	534.144,704 667.592,405	4	534.097,08 667.522,637	84.473
4	534.097,08 667.522,637	5	534.083,248 667.483,31	41.689
5	534.083,248 667.483,31	6	534.084,276 667.376,746	106.569

Punct început	X / Y	Punct sfârșit	X / Y	Lungime segment (** (m)
6	534.084,276 667.376,746	7	534.140,913 667.345,615	64.629
7	534.140,913 667.345,615	8	534.170,786 667.327,93	34.715
8	534.170,786 667.327,93	9	534.186,744 667.319,028	18.273
9	534.186,744 667.319,028	10	534.245,741 667.400,229	100.371
10	534.245,741 667.400,229	11	534.258,939 667.418,56	22.588
11	534.258,939 667.418,56	12	534.340,039 667.506,526	119.646
12	534.340,039 667.506,526	13	534.284,492 667.533,136	61.592
13	534.284,492 667.533,136	1	534.180,885 667.594,023	120.173

\*\* Lungimile segmentelor sunt determinate în planul de proiecție Stereo 70 și sunt rotunjite la 1 milimetru.

\*\*\* Distanța dintre puncte este formată din segmente cumulate ce sunt mai mici decât valoarea 1 milimetru.





**DATE DESPRE IMOBILUL NR. 3746**

Oficiul de Cadastru și Publicitate Imobiliară SUCEAVA  
Biroul de Cadastru și Publicitate Imobiliară Campulung Moldovenesc

**A. Partea I. Descrierea imobilului**

TEREN Extravilan

Adresa: Jud. Suceava

Nr. Crt	Nr cadastral Nr. topografic	Suprafața* (mp)	Observații / Referințe
A1		14.155	Sector cadastral:75 Teren neimprejmuit; U.P. II, U.A. 96B%

**B. Partea II. Proprietari și acte**

Inscrieri privitoare la dreptul de proprietate și alte drepturi reale		Referințe
<b>3746 / 08/12/2022</b>		
Act Administrativ nr. Titlu de proprietate nr. 742, din 17/03/2005 emis de Comisia Județeană Suceava;		
B1	Intabulare, drept de PROPRIETATE, dobândit prin Reconstituire, cota actuala 1/1	A1
	1) <b>BLIDAR MARIA</b> , LIPSĂ CNP 2) <b>CÂRLOANȚĂ GAVRIL</b> DEFUNCT:Da 3) <b>CÎRLOANTA ION</b> , LIPSĂ CNP 4) <b>CÂRLOANȚĂ TRAIAN</b> , LIPSĂ CNP 5) <b>CÂRLOANȚĂ VIRGIL</b> , LIPSĂ CNP 6) <b>CIOSNAR GHEORGHE</b> , LIPSĂ CNP 7) <b>FLUTUR MINODORA</b> , LIPSĂ CNP 8) <b>SCURTU VIORICA</b> , LIPSĂ CNP	

**C. Partea III. SARCINI .**

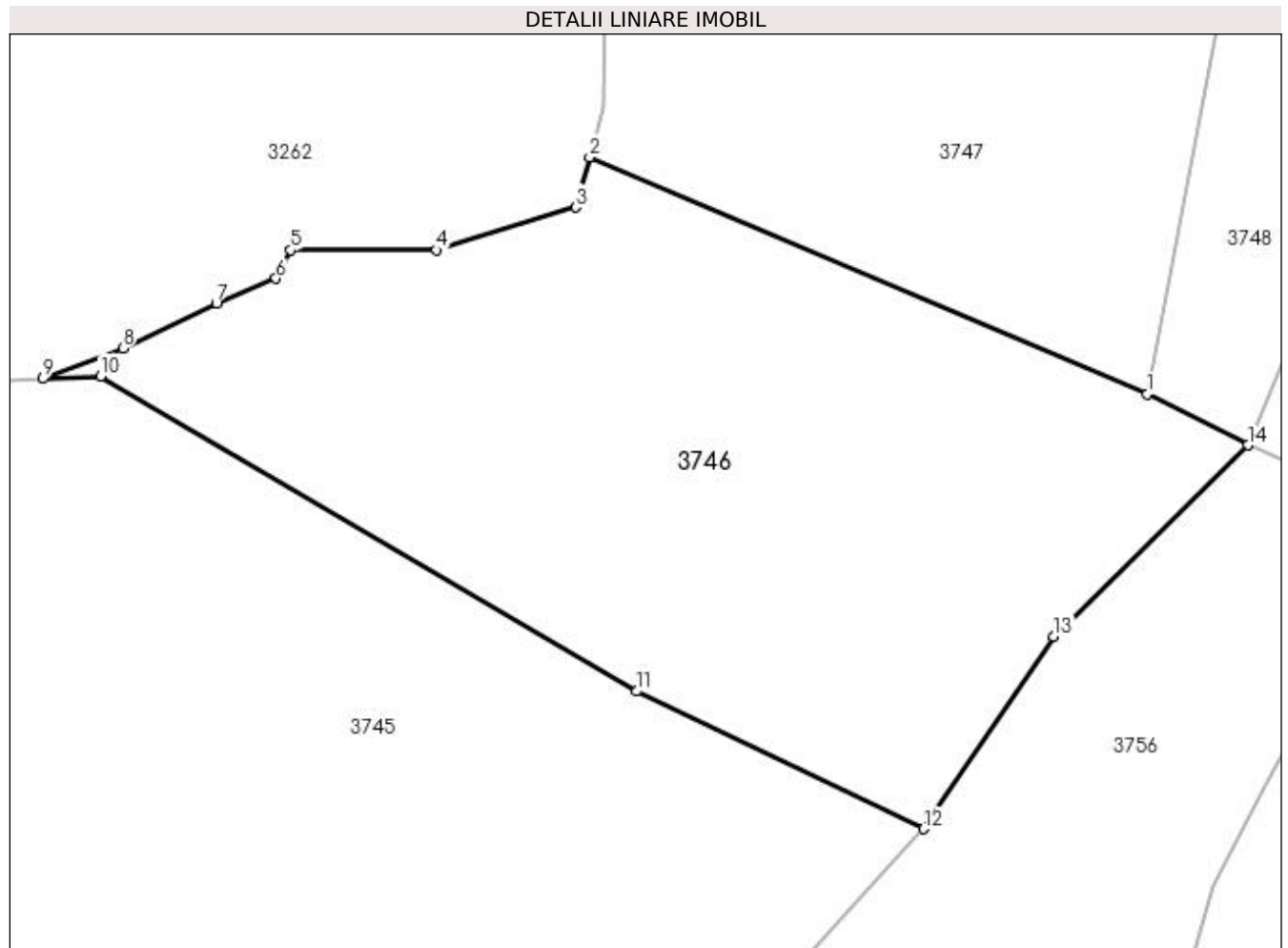
Inscrieri privind dezmembramintele dreptului de proprietate, drepturi reale de garanție și sarcini	Referințe
NU SUNT	

## Anexa Nr. 1 La Partea I

## Teren

Nr cadastral	Suprafața (mp)*	Observații / Referințe
	14.155	U.P. II, U.A. 96B%

\* Suprafața este determinată în planul de proiecție Stereo 70.



## Date referitoare la teren

Crt	Categorie folosință	Intra vilan	Suprafața (mp)	Tarla	Parcelă	Nr. topo	Observații / Referințe
1	padure	NU	14.155	-	-	-	

## Lungime Segmente

1) Valorile lungimilor segmentelor sunt obținute din proiecție în plan.

Punct început	X / Y	Punct sfârșit	X / Y	Lungime segment (** (m)
1	534.383,22 667.590,558	2	534.275,433 667.636,338	117.106
2	534.275,433 667.636,338	3	534.272,741 667.626,617	10.087
3	534.272,741 667.626,617	4	534.245,846 667.618,347	28.138
4	534.245,846 667.618,347	5	534.217,572 667.618,347	28.274
5	534.217,572 667.618,347	6	534.214,783 667.612,887	6.131

Punct început	X / Y	Punct sfârșit	X / Y	Lungime segment (** (m)
6	534.214,783 667.612,887	7	534.203,243 667.608,136	12.48
7	534.203,243 667.608,136	8	534.185,202 667.599,429	20.032
8	534.185,202 667.599,429	9	534.169,734 667.593,524	16.557
9	534.169,734 667.593,524	10	534.180,885 667.594,023	11.162
10	534.180,885 667.594,023	11	534.284,492 667.533,136	120.173
11	534.284,492 667.533,136	12	534.340,039 667.506,526	61.592
12	534.340,039 667.506,526	13	534.365,198 667.543,688	44.877
13	534.365,198 667.543,688	14	534.402,698 667.580,668	52.667
14	534.402,698 667.580,668	1	534.383,22 667.590,558	21.845

\*\* Lungimile segmentelor sunt determinate în planul de proiecție Stereo 70 și sunt rotunjite la 1 milimetru.

\*\*\* Distanța dintre puncte este formată din segmente cumulate ce sunt mai mici decât valoarea 1 milimetru.



**DATE DESPRE IMOBILUL NR. 3747**

Oficiul de Cadastru și Publicitate Imobiliară SUCEAVA  
 Biroul de Cadastru și Publicitate Imobiliară Campulung Moldovenesc

**A. Partea I. Descrierea imobilului**

TEREN Extravilan

Adresa: Jud. Suceava

Nr. Crt	Nr cadastral Nr. topografic	Suprafața* (mp)	Observații / Referințe
A1		15.154	Sector cadastral:75 Teren neimprejmuit;

**B. Partea II. Proprietari și acte**

Inscrieri privitoare la dreptul de proprietate și alte drepturi reale		Referințe
<b>3747 / 08/12/2022</b>		
Act Normativ nr. Lege nr. 7, din 13/03/1996 emis de Parlamentul României;		
B1	Inscrierea provizorie, drept de PROPRIETATE, dobandit prin Lege, cota actuala 1/1 1) COMUNA POJORÂTA, CIF:4441425	A1

**C. Partea III. SARCINI .**

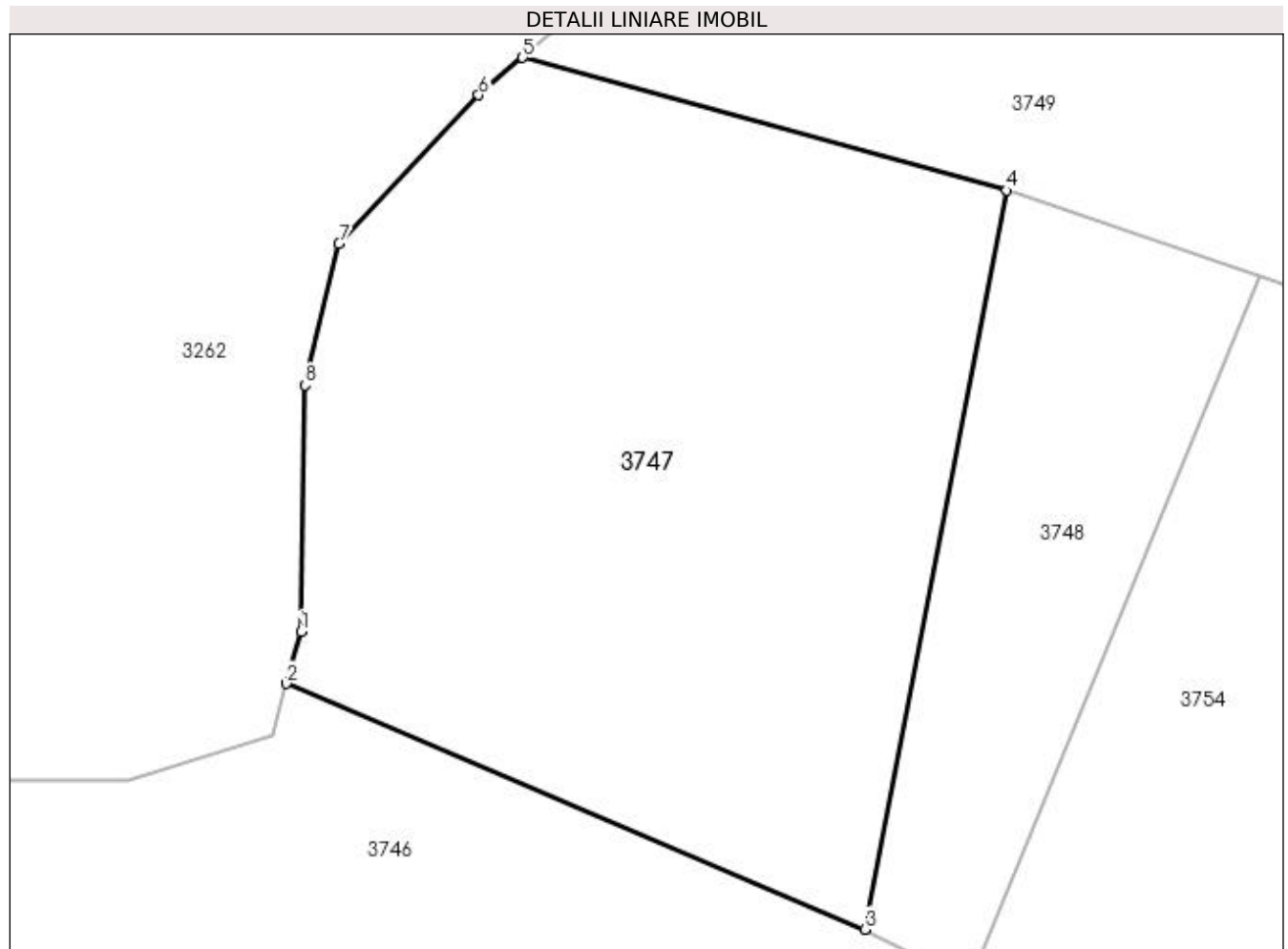
Inscrieri privind dezmembramintele dreptului de proprietate, drepturi reale de garanție și sarcini	Referințe
NU SUNT	

## Anexa Nr. 1 La Partea I

## Teren

Nr cadastral	Suprafața (mp)*	Observații / Referințe
	15.154	

\* Suprafața este determinată în planul de proiecție Stereo 70.



## Date referitoare la teren

Crt	Categorie folosință	Intra vilan	Suprafața (mp)	Tarla	Parcelă	Nr. topo	Observații / Referințe
1	padure	NU	15.154	-	-	-	

## Lungime Segmente

1) Valorile lungimilor segmentelor sunt obținute din proiecție în plan.

Punct început	X / Y	Punct sfârșit	X / Y	Lungime segment (** (m)
1	534.278,125 667.646,058	2	534.275,433 667.636,338	10.086
2	534.275,433 667.636,338	3	534.383,22 667.590,558	117.106
3	534.383,22 667.590,558	4	534.409,63 667.728,238	140.19
4	534.409,63 667.728,238	5	534.319,466 667.752,987	93.499
5	534.319,466 667.752,987	6	534.311,273 667.745,984	10.778

Punct început	X / Y	Punct sfârșit	X / Y	Lungime segment (** (m)
6	534.311,273 667.745,984	7	534.285,203 667.718,272	38.047
7	534.285,203 667.718,272	8	534.278,95 667.691,97	27.035
8	534.278,95 667.691,97	1	534.278,125 667.646,058	45.919

\*\* Lungimile segmentelor sunt determinate în planul de proiecție Stereo 70 și sunt rotunjite la 1 milimetru.

\*\*\* Distanța dintre puncte este formată din segmente cumulate ce sunt mai mici decât valoarea 1 milimetru.





**DATE DESPRE IMOBILUL NR. 3748**

Oficiul de Cadastru și Publicitate Imobiliară SUCEAVA  
 Biroul de Cadastru și Publicitate Imobiliară Campulung Moldovenesc

**A. Partea I. Descrierea imobilului**

TEREN Extravilan

Adresa: Jud. Suceava

Nr. Crt	Nr cadastral Nr. topografic	Suprafața* (mp)	Observații / Referințe
A1		5.000	Sector cadastral:75 Teren neimprejmuit; U.P. II, U.A. 96B%

**B. Partea II. Proprietari și acte**

Inscrieri privitoare la dreptul de proprietate și alte drepturi reale		Referințe
<b>3748 / 08/12/2022</b>		
Act Administrativ nr. Titlu de proprietate nr. 682, din 06/07/2004 emis de Comisia Județeană Suceava;		
B1	Intabulare, drept de PROPRIETATE, dobândit prin Reconstituire, cota actuala 1/1 1) UNGUREAN ȚARAN IONEL, LIPSĂ CNP	A1

**C. Partea III. SARCINI .**

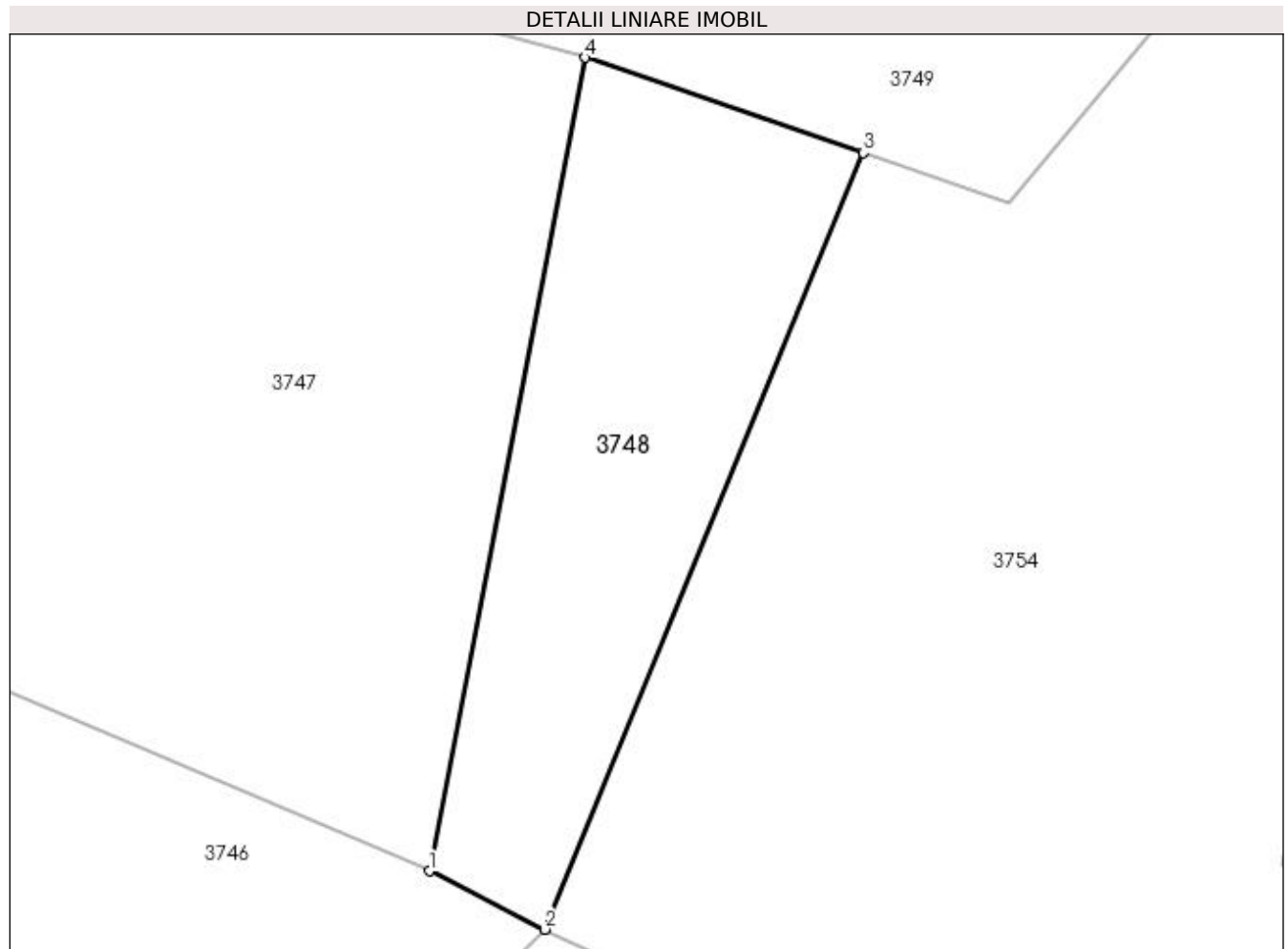
Inscrieri privind dezmembramintele dreptului de proprietate, drepturi reale de garanție și sarcini	Referințe
NU SUNT	

## Anexa Nr. 1 La Partea I

## Teren

Nr cadastral	Suprafața (mp)*	Observații / Referințe
	5.000	U.P. II, U.A. 96B%

\* Suprafața este determinată în planul de proiecție Stereo 70.



## Date referitoare la teren

Crt	Categorie folosință	Intra vilan	Suprafața (mp)	Tarla	Parcelă	Nr. topo	Observații / Referințe
1	padure	NU	5.000	-	-	-	

## Lungime Segmente

1) Valorile lungimilor segmentelor sunt obținute din proiecție în plan.

Punct început	X / Y	Punct sfârșit	X / Y	Lungime segment (** (m)
1	534.383,22 667.590,558	2	534.402,698 667.580,668	21.845
2	534.402,698 667.580,668	3	534.456,7 667.712,123	142.115
3	534.456,7 667.712,123	4	534.409,63 667.728,238	49.752
4	534.409,63 667.728,238	1	534.383,22 667.590,558	140.19

**\*\* Lungimile segmentelor sunt determinate în planul de proiecție Stereo 70 și sunt rotunjite la 1 milimetru.**

**\*\*\* Distanța dintre puncte este formată din segmente cumulate ce sunt mai mici decât valoarea 1 milimetru.**



**DATE DESPRE IMOBILUL NR. 3749**

Oficiul de Cadastru și Publicitate Imobiliară SUCEAVA  
 Biroul de Cadastru și Publicitate Imobiliară Campulung Moldovenesc

**A. Partea I. Descrierea imobilului**

TEREN Extravilan

Adresa: Jud. Suceava

Nr. Crt	Nr cadastral Nr. topografic	Suprafața* (mp)	Observații / Referințe
A1	31011	16.798	Sector cadastral:75 Teren neimprejmuit; Provenit din CF 31011, nr. cad. 31011

**B. Partea II. Proprietari și acte**

Inscrieri privitoare la dreptul de proprietate și alte drepturi reale	Referințe
<b>14152 / 15/09/2021</b>	
Act Notarial nr. 1952, din 09/09/2021 emis de Scraba Luminita Ana Maria;	
B1	A1
Intabulare, drept de PROPRIETATE, ca bun propriu, dobandit prin Conventie, cota actuala 1/1 1) CHIOREAN ADRIAN-DUMITRU	

**C. Partea III. SARCINI .**

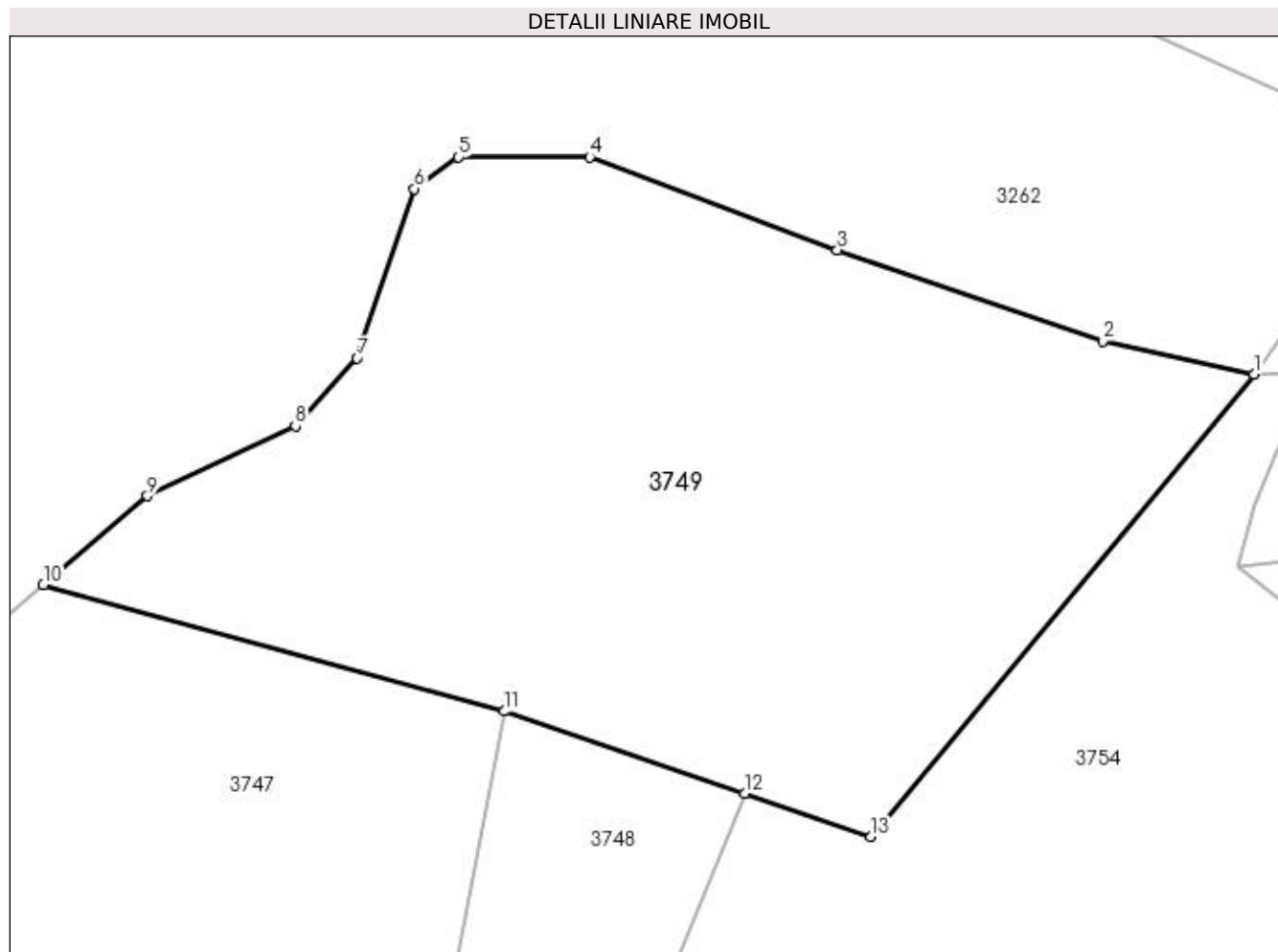
Inscrieri privind dezmembramintele dreptului de proprietate, drepturi reale de garanție și sarcini	Referințe
NU SUNT	

## Anexa Nr. 1 La Partea I

## Teren

Nr cadastral	Suprafața (mp)*	Observații / Referințe
31011	16.798	Provenit din CF 31011, nr. cad. 31011

\* Suprafața este determinată în planul de proiecție Stereo 70.



## Date referitoare la teren

Crt	Categorie folosință	Intra vilan	Suprafața (mp)	Tarla	Parcelă	Nr. topo	Observații / Referințe
1	padure	NU	16.798	-	-	-	

## Lungime Segmente

1) Valorile lungimilor segmentelor sunt obținute din proiecție în plan.

Punct început	X / Y	Punct sfârșit	X / Y	Lungime segment (** (m)
1	534.556,322 667.794,202	2	534.526,712 667.800,618	30.297
2	534.526,712 667.800,618	3	534.474,813 667.818,439	54.873
3	534.474,813 667.818,439	4	534.426,391 667.836,638	51.729
4	534.426,391 667.836,638	5	534.400,733 667.836,638	25.658
5	534.400,733 667.836,638	6	534.392,043 667.830,435	10.677

Punct început	X / Y	Punct sfârșit	X / Y	Lungime segment (** (m)
6	534.392,043 667.830,435	7	534.380,873 667.797,344	34.925
7	534.380,873 667.797,344	8	534.368,797 667.784,04	17.967
8	534.368,797 667.784,04	9	534.339,828 667.770,391	32.023
9	534.339,828 667.770,391	10	534.319,466 667.752,987	26.786
10	534.319,466 667.752,987	11	534.409,63 667.728,238	93.499
11	534.409,63 667.728,238	12	534.456,7 667.712,123	49.752
12	534.456,7 667.712,123	13	534.481,405 667.703,664	26.113
13	534.481,405 667.703,664	1	534.556,322 667.794,202	117.515

\*\* Lungimile segmentelor sunt determinate în planul de proiecție Stereo 70 și sunt rotunjite la 1 milimetru.

\*\*\* Distanța dintre puncte este formată din segmente cumulate ce sunt mai mici decât valoarea 1 milimetru.





**DATE DESPRE IMOBILUL NR. 3750**

Oficiul de Cadastru și Publicitate Imobiliară SUCEAVA  
Biroul de Cadastru și Publicitate Imobiliară Campulung Moldovenesc

**A. Partea I. Descrierea imobilului**

TEREN Extravilan

Adresa: Jud. Suceava

Nr. Crt	Nr cadastral Nr. topografic	Suprafața* (mp)	Observații / Referințe
A1		2.000	Sector cadastral:75 Teren neimprejmuit; U.P. II, U.A. 94

**B. Partea II. Proprietari și acte**

Inscrieri privitoare la dreptul de proprietate și alte drepturi reale		Referințe
<b>3750 / 08/12/2022</b>		
Act Administrativ nr. Titlu de proprietate nr. CMOS139, din 19/08/2022 emis de Comisia Județeană Suceava;		
B1	Intabulare, drept de PROPRIETATE, dobândit prin Reconstituire, cota actuala 1/1 1) CORLECIUC VERONICA	A1

**C. Partea III. SARCINI .**

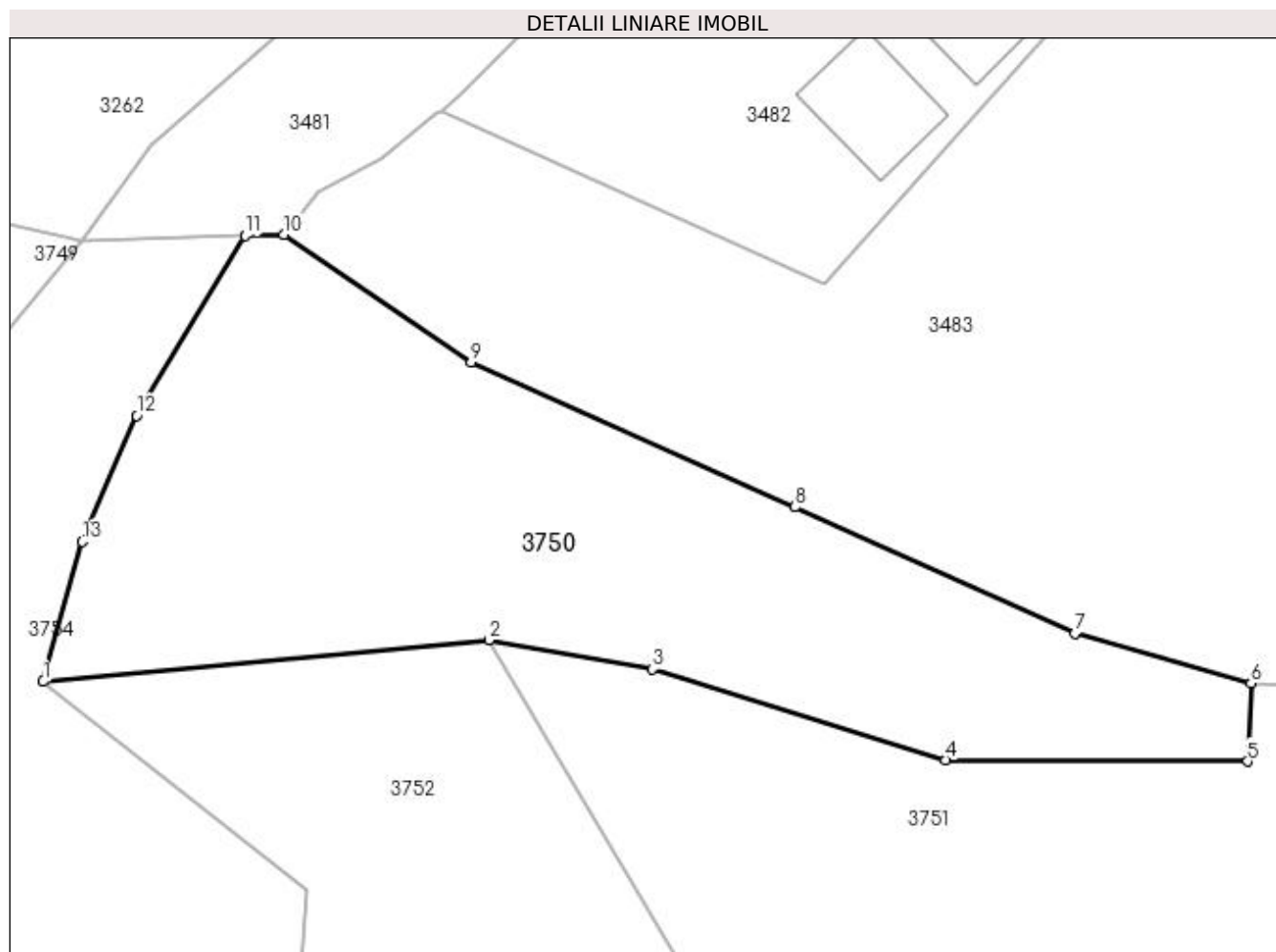
Inscrieri privind dezmembramintele dreptului de proprietate, drepturi reale de garanție și sarcini	Referințe
NU SUNT	

## Anexa Nr. 1 La Partea I

## Teren

Nr cadastral	Suprafața (mp)*	Observații / Referințe
	2.000	U.P. II, U.A. 94

\* Suprafața este determinată în planul de proiecție Stereo 70.



## Date referitoare la teren

Crt	Categorie folosință	Intra vilan	Suprafața (mp)	Tarla	Parcelă	Nr. topo	Observații / Referințe
1	padure	NU	2.000	-	-	-	

## Lungime Segmente

1) Valorile lungimilor segmentelor sunt obținute din proiecție în plan.

Punct început	X / Y	Punct sfârșit	X / Y	Lungime segment (** (m)
1	534.553,063 667.756,716	2	534.590,977 667.760,258	38.079
2	534.590,977 667.760,258	3	534.604,855 667.757,767	14.1
3	534.604,855 667.757,767	4	534.629,784 667.750,074	26.089
4	534.629,784 667.750,074	5	534.655,463 667.749,932	25.679
5	534.655,463 667.749,932	6	534.655,755 667.756,567	6.641

Punct început	X / Y	Punct sfârșit	X / Y	Lungime segment (** (m)
6	534.655,755 667.756,567	7	534.640,765 667.760,828	15.584
7	534.640,765 667.760,828	8	534.616,995 667.771,543	26.073
8	534.616,995 667.771,543	9	534.589,465 667.783,874	30.165
9	534.589,465 667.783,874	10	534.573,562 667.794,716	19.247
10	534.573,562 667.794,716	11	534.570,229 667.794,617	3.334
11	534.570,229 667.794,617	12	534.560,998 667.779,322	17.865
12	534.560,998 667.779,322	13	534.556,38 667.768,611	11.664
13	534.556,38 667.768,611	1	534.553,063 667.756,716	12.349

\*\* Lungimile segmentelor sunt determinate în planul de proiecție Stereo 70 și sunt rotunjite la 1 milimetru.

\*\*\* Distanța dintre puncte este formată din segmente cumulate ce sunt mai mici decât valoarea 1 milimetru.



**DATE DESPRE IMOBILUL NR. 3751**

Oficiul de Cadastru și Publicitate Imobiliară SUCEAVA  
 Biroul de Cadastru și Publicitate Imobiliară Campulung Moldovenesc

**A. Partea I. Descrierea imobilului**

TEREN Extravilan

Adresa: Jud. Suceava

Nr. Crt	Nr cadastral Nr. topografic	Suprafața* (mp)	Observații / Referințe
A1		8.000	Sector cadastral:75 Teren neimprejmuit; U.P. II, U.A. 94

**B. Partea II. Proprietari și acte**

Inscrieri privitoare la dreptul de proprietate și alte drepturi reale		Referințe
<b>3751 / 08/12/2022</b>		
Act Administrativ nr. Titlu de proprietate nr. CMOS139, din 19/08/2022 emis de Comisia Județeană Suceava;		
B1	Intabulare, drept de PROPRIETATE, dobândit prin Reconstituire, cota actuala 1/1 1) CORLECIUC VERONICA	A1

**C. Partea III. SARCINI .**

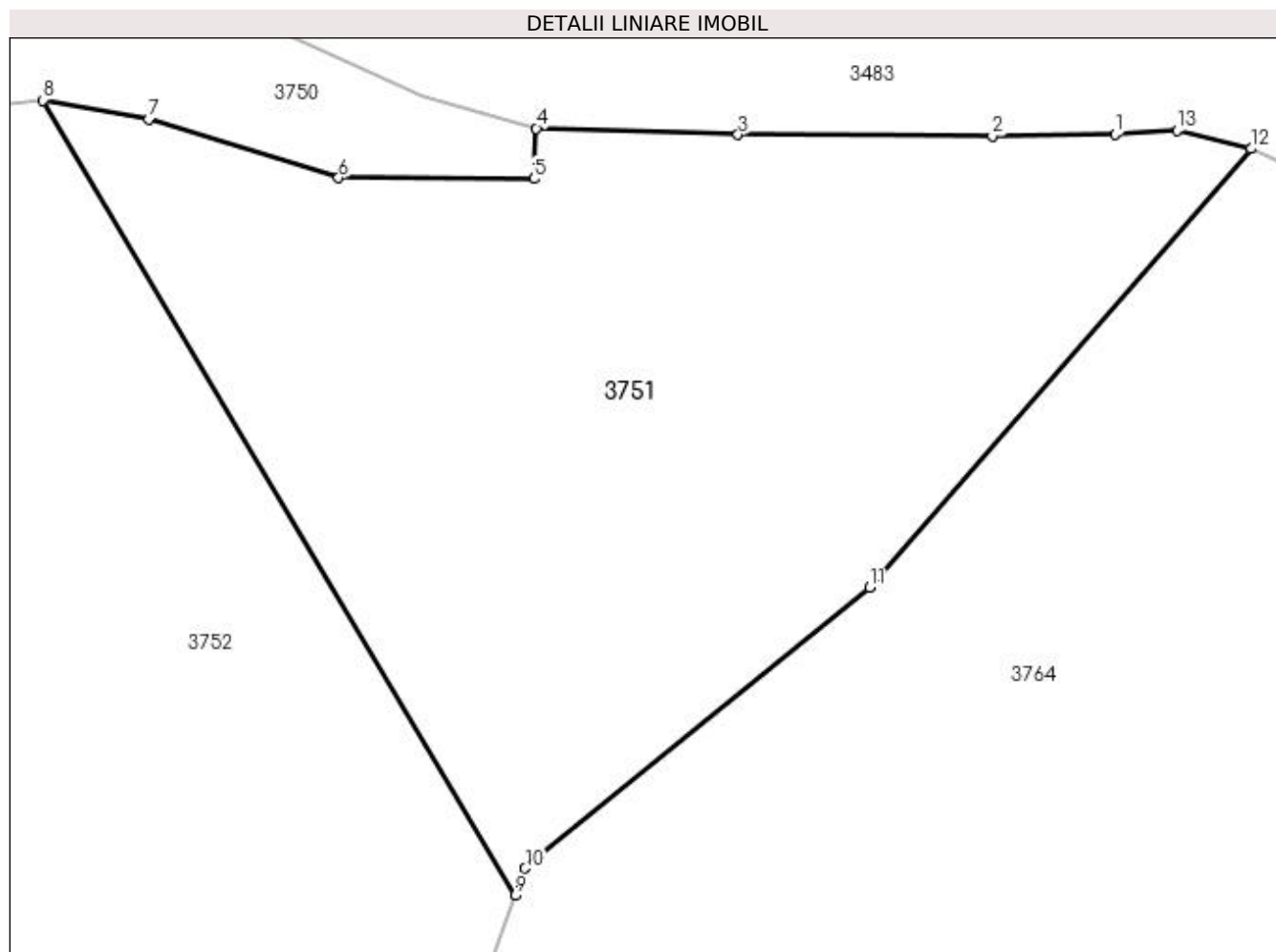
Inscrieri privind dezmembramintele dreptului de proprietate, drepturi reale de garanție și sarcini	Referințe
NU SUNT	

## Anexa Nr. 1 La Partea I

## Teren

Nr cadastral	Suprafața (mp)*	Observații / Referințe
	8.000	U.P. II, U.A. 94

\* Suprafața este determinată în planul de proiecție Stereo 70.



## Date referitoare la teren

Crt	Categorie folosință	Intra vilan	Suprafața (mp)	Tarla	Parcelă	Nr. topo	Observații / Referințe
1	padure	NU	8.000	-	-	-	

## Lungime Segmente

1) Valorile lungimilor segmentelor sunt obținute din proiecție în plan.

Punct început	X / Y	Punct sfârșit	X / Y	Lungime segment (** (m)
1	534.731,753 667.755,812	2	534.715,623 667.755,555	16.132
2	534.715,623 667.755,555	3	534.682,249 667.755,751	33.375
3	534.682,249 667.755,751	4	534.655,755 667.756,567	26.507
4	534.655,755 667.756,567	5	534.655,463 667.749,932	6.641
5	534.655,463 667.749,932	6	534.629,784 667.750,074	25.679

Punct început	X / Y	Punct sfârșit	X / Y	Lungime segment (** (m)
6	534.629,784 667.750,074	7	534.604,855 667.757,767	26.089
7	534.604,855 667.757,767	8	534.590,977 667.760,258	14.1
8	534.590,977 667.760,258	9	534.652,949 667.655,848	121.417
9	534.652,949 667.655,848	10	534.654,275 667.659,414	3.805
10	534.654,275 667.659,414	11	534.699,519 667.696,301	58.375
11	534.699,519 667.696,301	12	534.749,633 667.753,89	76.341
12	534.749,633 667.753,89	13	534.739,904 667.756,281	10.018
13	534.739,904 667.756,281	1	534.731,753 667.755,812	8.164

\*\* Lungimile segmentelor sunt determinate în planul de proiecție Stereo 70 și sunt rotunjite la 1 milimetru.

\*\*\* Distanța dintre puncte este formată din segmente cumulate ce sunt mai mici decât valoarea 1 milimetru.





**DATE DESPRE IMOBILUL NR. 3752**

Oficiul de Cadastru și Publicitate Imobiliară SUCEAVA  
Biroul de Cadastru și Publicitate Imobiliară Campulung Moldovenesc

**A. Partea I. Descrierea imobilului**

TEREN Extravilan

Adresa: Jud. Suceava

Nr. Crt	Nr cadastral Nr. topografic	Suprafața* (mp)	Observații / Referințe
A1		10.000	Sector cadastral:75 Teren neimprejmuit; U.P. II, U.A. 90

**B. Partea II. Proprietari și acte**

Inscrieri privitoare la dreptul de proprietate și alte drepturi reale		Referințe
<b>3752 / 08/12/2022</b>		
Act Administrativ nr. Titlu de proprietate nr. 234, din 25/05/1993 emis de Comisia Județeană Suceava;		
B1	Intabulare, drept de PROPRIETATE, dobândit prin Reconstituire, cota actuala 1/1 1) FLOCEA DARIE, LIPSĂ CNP 2) FLOCEA DRAGOȘ, LIPSĂ CNP 3) FLOCEA IOAN DEFUNCT:Da 4) FLOCEA OCTAVIAN, LIPSĂ CNP	A1

**C. Partea III. SARCINI .**

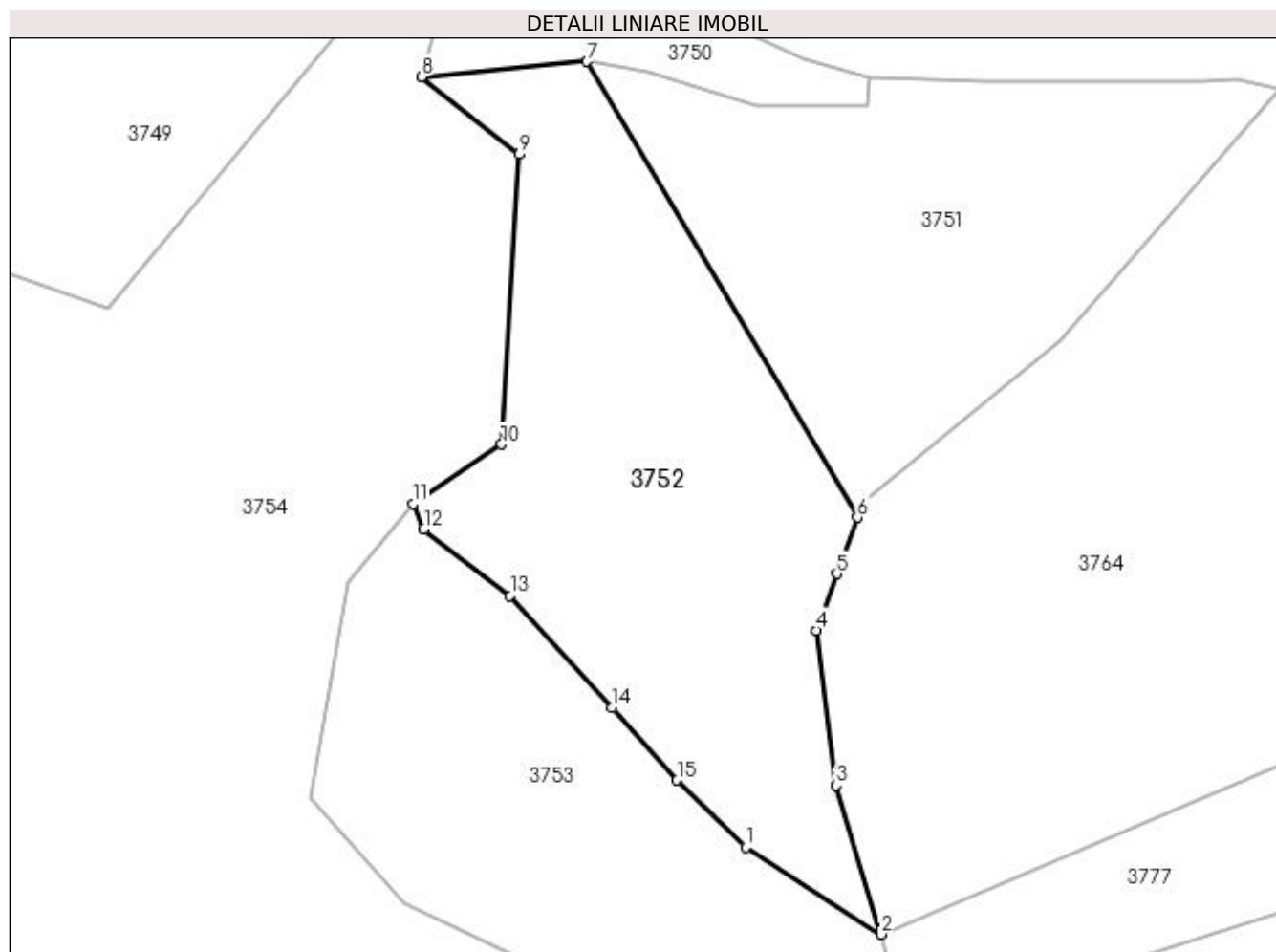
Inscrieri privind dezmembramintele dreptului de proprietate, drepturi reale de garanție și sarcini	Referințe
NU SUNT	

## Anexa Nr. 1 La Partea I

## Teren

Nr cadastral	Suprafața (mp)*	Observații / Referințe
	10.000	U.P. II, U.A. 90

\* Suprafața este determinată în planul de proiecție Stereo 70.



## Date referitoare la teren

Crt	Categorie folosință	Intra vilan	Suprafața (mp)	Tarla	Parcelă	Nr. topo	Observații / Referințe
1	padure	NU	10.000	-	-	-	

## Lungime Segmente

1) Valorile lungimilor segmentelor sunt obținute din proiecție în plan.

Punct început	X / Y	Punct sfârșit	X / Y	Lungime segment (** (m)
1	534.627,369 667.580,334	2	534.658,442 667.560,331	36.955
2	534.658,442 667.560,331	3	534.648,002 667.594,44	35.671
3	534.648,002 667.594,44	4	534.643,665 667.629,935	35.759
4	534.643,665 667.629,935	5	534.648,307 667.642,891	13.762
5	534.648,307 667.642,891	6	534.652,949 667.655,848	13.763

Punct început	X / Y	Punct sfârșit	X / Y	Lungime segment (** (m)
6	534.652,949 667.655,848	7	534.590,977 667.760,258	121.417
7	534.590,977 667.760,258	8	534.553,063 667.756,716	38.079
8	534.553,063 667.756,716	9	534.575,45 667.738,982	28.56
9	534.575,45 667.738,982	10	534.571,427 667.672,546	66.558
10	534.571,427 667.672,546	11	534.551,153 667.658,876	24.452
11	534.551,153 667.658,876	12	534.553,625 667.653,178	6.211
12	534.553,625 667.653,178	13	534.573,407 667.637,925	24.98
13	534.573,407 667.637,925	14	534.596,662 667.612,273	34.624
14	534.596,662 667.612,273	15	534.611,649 667.595,635	22.393
15	534.611,649 667.595,635	1	534.627,369 667.580,334	21.937

\*\* Lungimile segmentelor sunt determinate în planul de proiecție Stereo 70 și sunt rotunjite la 1 milimetru.

\*\*\* Distanța dintre puncte este formată din segmente cumulate ce sunt mai mici decât valoarea 1 milimetru.



**DATE DESPRE IMOBILUL NR. 3753**

Oficiul de Cadastru și Publicitate Imobiliară SUCEAVA  
 Biroul de Cadastru și Publicitate Imobiliară Campulung Moldovenesc

**A. Partea I. Descrierea imobilului**

TEREN Extravilan

Adresa: Jud. Suceava

Nr. Crt	Nr cadastral Nr. topografic	Suprafața* (mp)	Observații / Referințe
A1		10.000	Sector cadastral:75 Teren neimprejmuț; Provenit din CF 31106, nr. top. 3654/10, U.P. II, U.A. 94

**B. Partea II. Proprietari și acte**

Inscrieri privitoare la dreptul de proprietate și alte drepturi reale		Referințe
<b>3257 / 14/08/1995</b>		
Act Administrativ nr. Titlu de proprietate nr. 272, din 25/06/1993 emis de Comisia Județeană Suceava;		
B1	Intabulare, drept de PROPRIETATE, dobândit prin Constituire, cota actuala 1/1 1) FLOCEA IOAN DEFUNCT:Da	A1

**C. Partea III. SARCINI .**

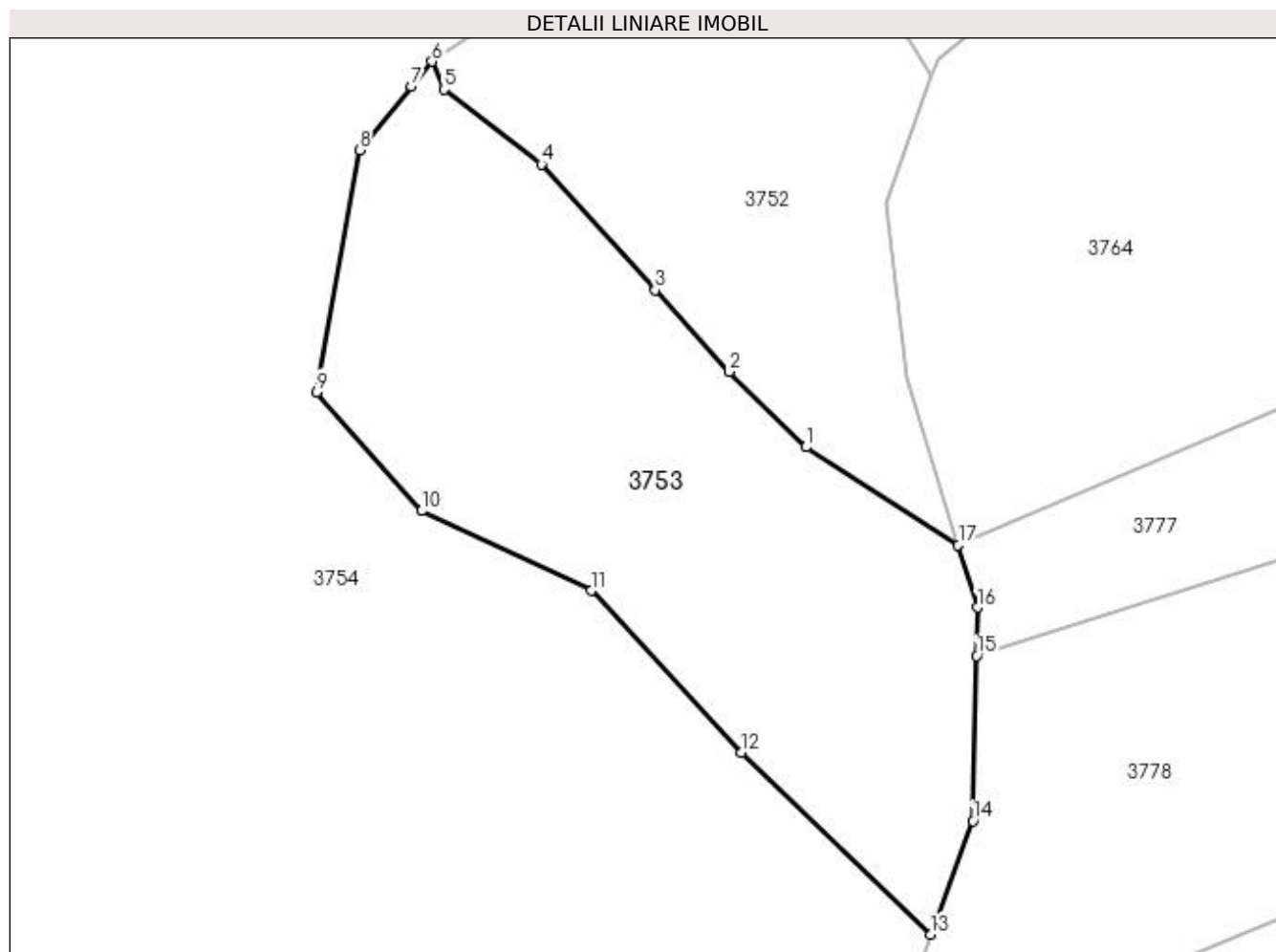
Inscrieri privind dezmembramintele dreptului de proprietate, drepturi reale de garanție și sarcini	Referințe
NU SUNT	

## Anexa Nr. 1 La Partea I

## Teren

Nr cadastral	Suprafața (mp)*	Observații / Referințe
	10.000	Provenit din CF 31106, nr. top. 3654/10, U.P. II, U.A. 94

\* Suprafața este determinată în planul de proiecție Stereo 70.



## Date referitoare la teren

Crt	Categorie folosință	Intra vilan	Suprafața (mp)	Tarla	Parcelă	Nr. topo	Observații / Referințe
1	padure	NU	10.000	-	-	-	

## Lungime Segmente

1) Valorile lungimilor segmentelor sunt obținute din proiecție în plan.

Punct început	X / Y	Punct sfârșit	X / Y	Lungime segment (** (m)
1	534.627,369 667.580,334	2	534.611,649 667.595,635	21.937
2	534.611,649 667.595,635	3	534.596,662 667.612,273	22.393
3	534.596,662 667.612,273	4	534.573,407 667.637,925	34.624
4	534.573,407 667.637,925	5	534.553,625 667.653,178	24.98
5	534.553,625 667.653,178	6	534.551,153 667.658,876	6.211

Punct început	X / Y	Punct sfârșit	X / Y	Lungime segment (** (m)
6	534.551,153 667.658,876	7	534.546,967 667.653,779	6.596
7	534.546,967 667.653,779	8	534.536,356 667.640,858	16.72
8	534.536,356 667.640,858	9	534.527,645 667.591,54	50.081
9	534.527,645 667.591,54	10	534.549,044 667.567,294	32.339
10	534.549,044 667.567,294	11	534.583,607 667.551,047	38.191
11	534.583,607 667.551,047	12	534.614,144 667.518,055	44.955
12	534.614,144 667.518,055	13	534.652,775 667.481,03	53.509
13	534.652,775 667.481,03	14	534.661,444 667.504,133	24.676
14	534.661,444 667.504,133	15	534.662,136 667.537,776	33.65
15	534.662,136 667.537,776	16	534.662,339 667.547,602	9.828
16	534.662,339 667.547,602	17	534.658,442 667.560,331	13.312
17	534.658,442 667.560,331	1	534.627,369 667.580,334	36.955

\*\* Lungimile segmentelor sunt determinate în planul de proiecție Stereo 70 și sunt rotunjite la 1 milimetru.

\*\*\* Distanța dintre puncte este formată din segmente cumulate ce sunt mai mici decât valoarea 1 milimetru.





**DATE DESPRE IMOBILUL NR. 3754**

Oficiul de Cadastru și Publicitate Imobiliară SUCEAVA  
Biroul de Cadastru și Publicitate Imobiliară Campulung Moldovenesc

**A. Partea I. Descrierea imobilului**

TEREN Extravilan

Adresa: Jud. Suceava

Nr. Crt	Nr cadastral Nr. topografic	Suprafața* (mp)	Observații / Referințe
A1	31026	49.873	Sector cadastral:75 Teren neimprejmuit; Provenit din CF 31026, nr. cad. 31026

**B. Partea II. Proprietari și acte**

Inscrieri privitoare la dreptul de proprietate și alte drepturi reale		Referințe
<b>10775 / 13/07/2018</b>		
Act Notarial nr. 1387, din 09/07/2018 emis de Scraba Luminita Ana Maria;		
B1	Intabulare, drept de PROPRIETATE, ca bun propriu , cu titlu de donatie, dobandit prin Conventie, cota actuala 1/1 1) TÎMPĂU IOAN	A1

**C. Partea III. SARCINI .**

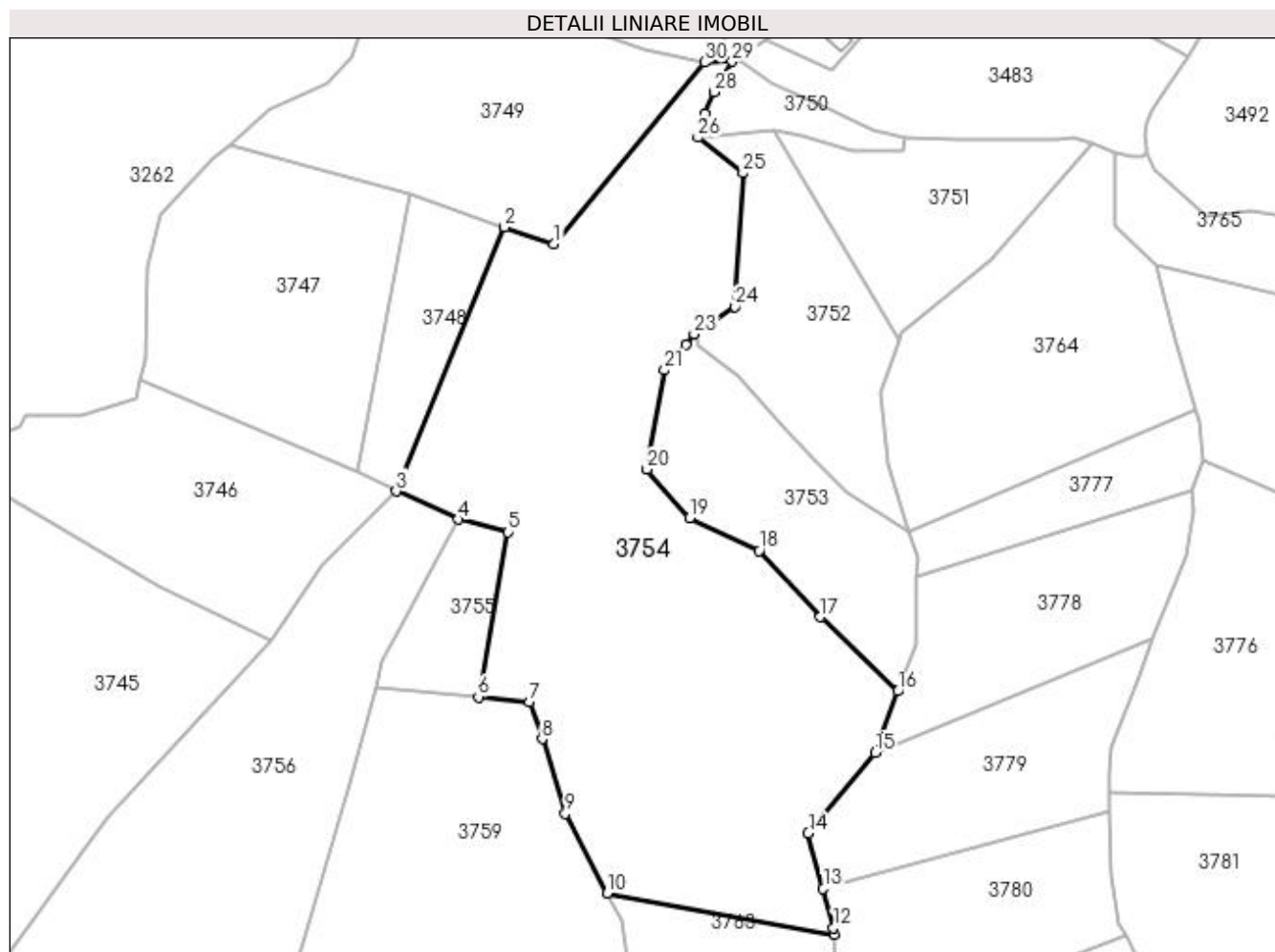
Inscrieri privind dezmembramintele dreptului de proprietate, drepturi reale de garanție și sarcini	Referințe
NU SUNT	

## Anexa Nr. 1 La Partea I

## Teren

Nr cadastral	Suprafața (mp)*	Observații / Referințe
31026	49.873	Provenit din CF 31026, nr. cad. 31026

\* Suprafața este determinată în planul de proiecție Stereo 70.



## Date referitoare la teren

Crt	Categorie folosință	Intravilan	Suprafața (mp)	Tarla	Parcelă	Nr. topo	Observații / Referințe
1	padure	NU	49.873	-	-	-	

## Lungime Segmente

1) Valorile lungimilor segmentelor sunt obținute din proiecție în plan.

Punct început	X / Y	Punct sfârșit	X / Y	Lungime segment (** (m)
1	534.481,405 667.703,664	2	534.456,7 667.712,123	26.113
3	534.402,698 667.580,668	4	534.433,573 667.566,529	33.958
5	534.458,542 667.560,265	6	534.443,667 667.478,162	83.44
7	534.469,117 667.475,808	8	534.475,422 667.457,327	19.527
9	534.486,926 667.419,958	10	534.507,748 667.380,284	44.806

Punct început	X / Y	Punct sfârșit	X / Y	Lungime segment (** (m)
2	534.456,7 667.712,123	3	534.402,698 667.580,668	142.115
4	534.433,573 667.566,529	5	534.458,542 667.560,265	25.743
6	534.443,667 667.478,162	7	534.469,117 667.475,808	25.559
8	534.475,422 667.457,327	9	534.486,926 667.419,958	39.1
10	534.507,748 667.380,284	11	534.620,862 667.359,919	114.933

Punct început	X / Y	Punct sfârșit	X / Y	Lungime segment (** (m))	Punct început	X / Y	Punct sfârșit	X / Y	Lungime segment (** (m))
11	534.620,862 667.359,919	12	534.620,635 667.363,245	3.334	12	534.620,635 667.363,245	13	534.615,46 667.382,641	20.074
13	534.615,46 667.382,641	14	534.608,082 667.410,294	28.62	14	534.608,082 667.410,294	15	534.641,267 667.450,362	52.026
15	534.641,267 667.450,362	16	534.652,775 667.481,03	32.756	16	534.652,775 667.481,03	17	534.614,144 667.518,055	53.509
17	534.614,144 667.518,055	18	534.583,607 667.551,047	44.955	18	534.583,607 667.551,047	19	534.549,044 667.567,294	38.191
19	534.549,044 667.567,294	20	534.527,645 667.591,54	32.339	20	534.527,645 667.591,54	21	534.536,356 667.640,858	50.081
21	534.536,356 667.640,858	22	534.546,967 667.653,779	16.72	22	534.546,967 667.653,779	23	534.551,153 667.658,876	6.596
23	534.551,153 667.658,876	24	534.571,427 667.672,546	24.452	24	534.571,427 667.672,546	25	534.575,45 667.738,982	66.558
25	534.575,45 667.738,982	26	534.553,063 667.756,716	28.56	26	534.553,063 667.756,716	27	534.556,38 667.768,611	12.349
27	534.556,38 667.768,611	28	534.560,998 667.779,322	11.664	28	534.560,998 667.779,322	29	534.570,229 667.794,617	17.865
29	534.570,229 667.794,617	30	534.556,322 667.794,202	13.913	30	534.556,322 667.794,202	1	534.481,405 667.703,664	117.515

\*\* Lungimile segmentelor sunt determinate în planul de proiecție Stereo 70 și sunt rotunjite la 1 milimetru.

\*\*\* Distanța dintre puncte este formată din segmente cumulate ce sunt mai mici decât valoarea 1 milimetru.



**DATE DESPRE IMOBILUL NR. 3755**

Oficiul de Cadastru și Publicitate Imobiliară SUCEAVA  
Biroul de Cadastru și Publicitate Imobiliară Campulung Moldovenesc

**A. Partea I. Descrierea imobilului**

TEREN Extravilan

Adresa: Jud. Suceava

Nr. Crt	Nr cadastral Nr. topografic	Suprafața* (mp)	Observații / Referințe
A1		3.424	Sector cadastral:75 Teren neimprejmuit;

**B. Partea II. Proprietari și acte**

Inscrieri privitoare la dreptul de proprietate și alte drepturi reale		Referințe
<b>3755 / 08/12/2022</b>		
Act Normativ nr. Lege nr. 7, din 13/03/1996 emis de Parlamentul României;		
B1	Inscrierea provizorie, drept de PROPRIETATE, dobandit prin Lege, cota actuala 1/1 1) COMUNA POJORÂTA, CIF:4441425	A1

**C. Partea III. SARCINI .**

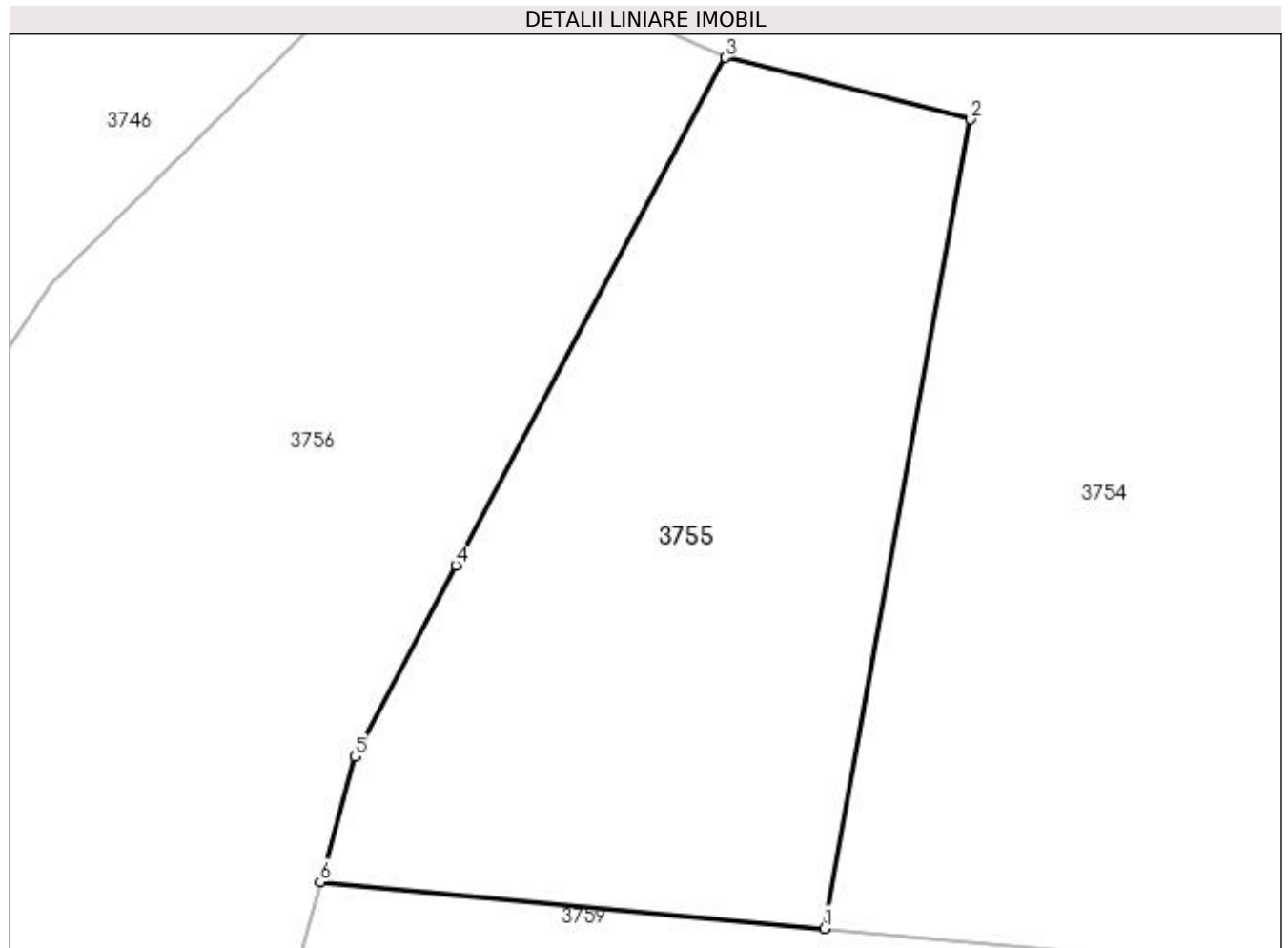
Inscrieri privind dezmembramintele dreptului de proprietate, drepturi reale de garanție și sarcini	Referințe
NU SUNT	

## Anexa Nr. 1 La Partea I

## Teren

Nr cadastral	Suprafața (mp)*	Observații / Referințe
	3.424	

\* Suprafața este determinată în planul de proiecție Stereo 70.



## Date referitoare la teren

Crt	Categorie folosință	Intra vilan	Suprafața (mp)	Tarla	Parcelă	Nr. topo	Observații / Referințe
1	padure	NU	3.424	-	-	-	

## Lungime Segmente

1) Valorile lungimilor segmentelor sunt obținute din proiecție în plan.

Punct început	X / Y	Punct sfârșit	X / Y	Lungime segment (** (m)
1	534.443,667 667.478,162	2	534.458,542 667.560,265	83.44
2	534.458,542 667.560,265	3	534.433,573 667.566,529	25.743
3	534.433,573 667.566,529	4	534.406,256 667.514,999	58.323
4	534.406,256 667.514,999	5	534.395,987 667.495,626	21.926
5	534.395,987 667.495,626	6	534.392,448 667.482,9	13.209

Punct început	X / Y	Punct sfârșit	X / Y	Lungime segment (** (m)
6	534.392,448 667.482,9	1	534.443,667 667.478,162	51.438

\*\* Lungimile segmentelor sunt determinate în planul de proiecție Stereo 70 și sunt rotunjite la 1 milimetru.

\*\*\* Distanța dintre puncte este formată din segmente cumulate ce sunt mai mici decât valoarea 1 milimetru.





**DATE DESPRE IMOBILUL NR. 3756**

Oficiul de Cadastru și Publicitate Imobiliară SUCEAVA  
Biroul de Cadastru și Publicitate Imobiliară Campulung Moldovenesc

**A. Partea I. Descrierea imobilului**

TEREN Extravilan

Adresa: Jud. Suceava

Nr. Crt	Nr cadastral Nr. topografic	Suprafața* (mp)	Observații / Referințe
A1		50.000	Sector cadastral:75 Teren neimprejmuit; U.P. II, U.A. 96A%, B%, C%

**B. Partea II. Proprietari și acte**

Inscrieri privitoare la dreptul de proprietate și alte drepturi reale		Referințe
<b>3756 / 08/12/2022</b>		
Act Administrativ nr. Titlu de proprietate nr. 681, din 06/07/2004 emis de Comisia Județeană Suceava;		
B1	Intabulare, drept de PROPRIETATE, dobandit prin Reconstituire, cota actuala 1/1 1) <b>BEDRULE ANA</b> 2) <b>LAZĂR ELISAVETA</b>	A1

**C. Partea III. SARCINI .**

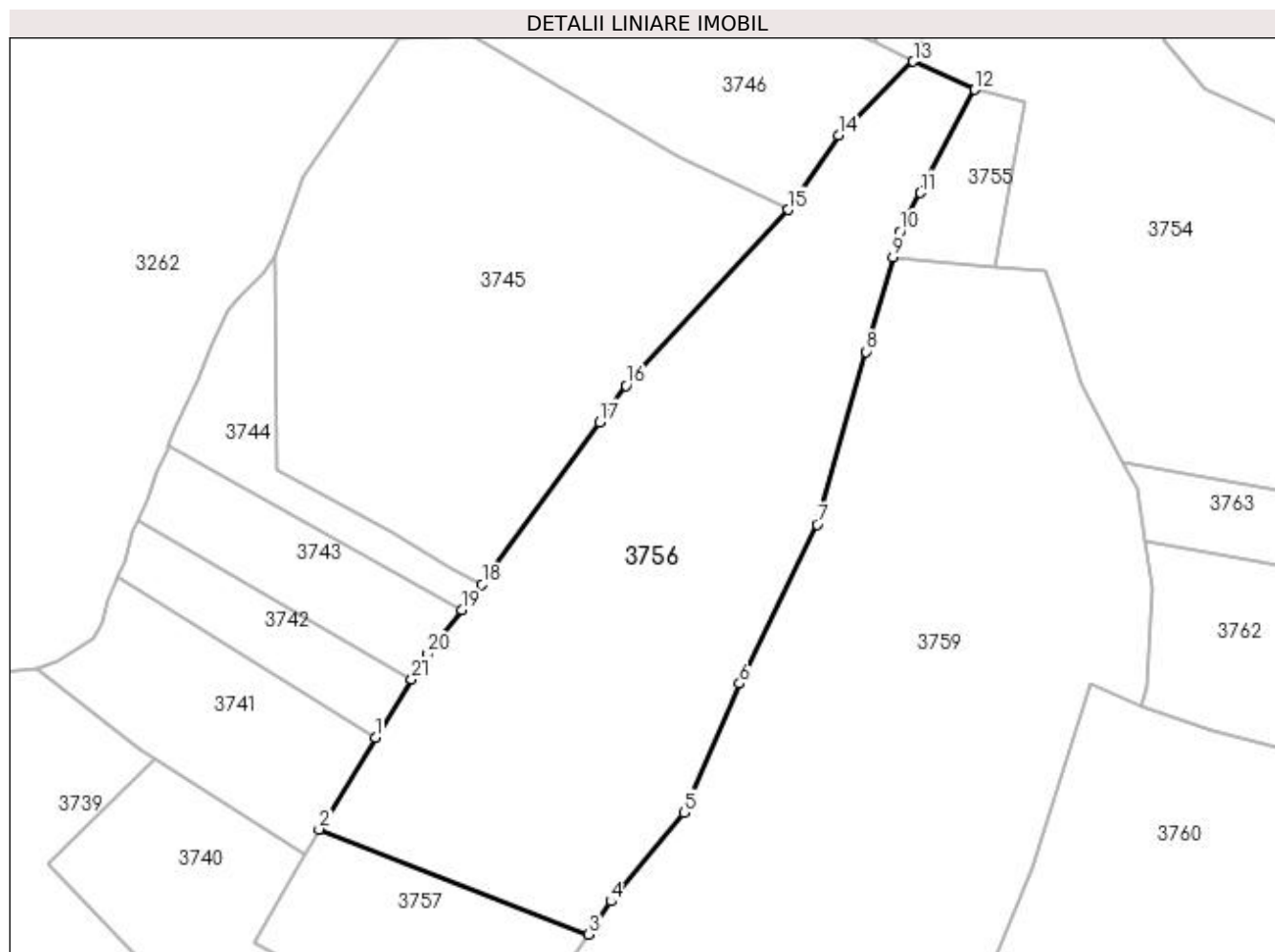
Inscrieri privind dezmembramintele dreptului de proprietate, drepturi reale de garanție și sarcini	Referințe
NU SUNT	

## Anexa Nr. 1 La Partea I

## Teren

Nr cadastral	Suprafața (mp)*	Observații / Referințe
	50.000	U.P. II, U.A. 96A%, B%, C%

\* Suprafața este determinată în planul de proiecție Stereo 70.



## Date referitoare la teren

Crt	Categorie folosință	Intra vilan	Suprafața (mp)	Tarla	Parcelă	Nr. topo	Observații / Referințe
1	padure	NU	50.000	-	-	-	

## Lungime Segmente

1) Valorile lungimilor segmentelor sunt obținute din proiecție în plan.

Punct început	X / Y	Punct sfârșit	X / Y	Lungime segment (** (m)
1	534.133,523 667.242,347	2	534.105,333 667.196,557	53.772
3	534.240,094 667.143,945	4	534.251,38 667.160,482	20.021
5	534.287,812 667.204,918	6	534.315,69 667.269,413	70.262
7	534.354,556 667.349,043	8	534.379,255 667.435,446	89.864
9	534.392,448 667.482,9	10	534.395,987 667.495,626	13.209

Punct început	X / Y	Punct sfârșit	X / Y	Lungime segment (** (m)
2	534.105,333 667.196,557	3	534.240,094 667.143,945	144.667
4	534.251,38 667.160,482	5	534.287,812 667.204,918	57.462
6	534.315,69 667.269,413	7	534.354,556 667.349,043	88.609
8	534.379,255 667.435,446	9	534.392,448 667.482,9	49.254
10	534.395,987 667.495,626	11	534.406,256 667.514,999	21.926

Punct început	X / Y	Punct sfârșit	X / Y	Lungime segment (** (m)
11	534.406,256 667.514,999	12	534.433,573 667.566,529	58.323
13	534.402,698 667.580,668	14	534.365,198 667.543,688	52.667
15	534.340,039 667.506,526	16	534.258,939 667.418,56	119.646
17	534.245,741 667.400,229	18	534.186,744 667.319,028	100.371
19	534.176,689 667.306,281	20	534.159,349 667.284,299	27.998
21	534.151,596 667.271,705	1	534.133,523 667.242,347	34.475

Punct început	X / Y	Punct sfârșit	X / Y	Lungime segment (** (m)
12	534.433,573 667.566,529	13	534.402,698 667.580,668	33.958
14	534.365,198 667.543,688	15	534.340,039 667.506,526	44.877
16	534.258,939 667.418,56	17	534.245,741 667.400,229	22.588
18	534.186,744 667.319,028	19	534.176,689 667.306,281	16.235
20	534.159,349 667.284,299	21	534.151,596 667.271,705	14.789

\*\* Lungimile segmentelor sunt determinate în planul de proiecție Stereo 70 și sunt rotunjite la 1 milimetru.

\*\*\* Distanța dintre puncte este formată din segmente cumulate ce sunt mai mici decât valoarea 1 milimetru.



**DATE DESPRE IMOBILUL NR. 3757**

Oficiul de Cadastru și Publicitate Imobiliară SUCEAVA  
Biroul de Cadastru și Publicitate Imobiliară Campulung Moldovenesc

**A. Partea I. Descrierea imobilului**

TEREN Extravilan

Adresa: Jud. Suceava

Nr. Crt	Nr cadastral Nr. topografic	Suprafața* (mp)	Observații / Referințe
A1		10.000	Sector cadastral:75 Teren neimprejmuit; U.P. II, U.A. 96A%, C

**B. Partea II. Proprietari și acte**

Inscrieri privitoare la dreptul de proprietate și alte drepturi reale		Referințe
<b>3757 / 08/12/2022</b>		
Act Administrativ nr. Titlu de proprietate nr. 680, din 06/07/2004 emis de Comisia Județeană Suceava;		
B1	Intabulare, drept de PROPRIETATE, dobândit prin Reconstituire, cota actuala 1/1 1) FORMINTE VIORICA, LIPSĂ CNP 2) LAZAR GHEORGHE, LIPSĂ CNP 3) RAESCU VALERIA, LIPSĂ CNP	A1

**C. Partea III. SARCINI .**

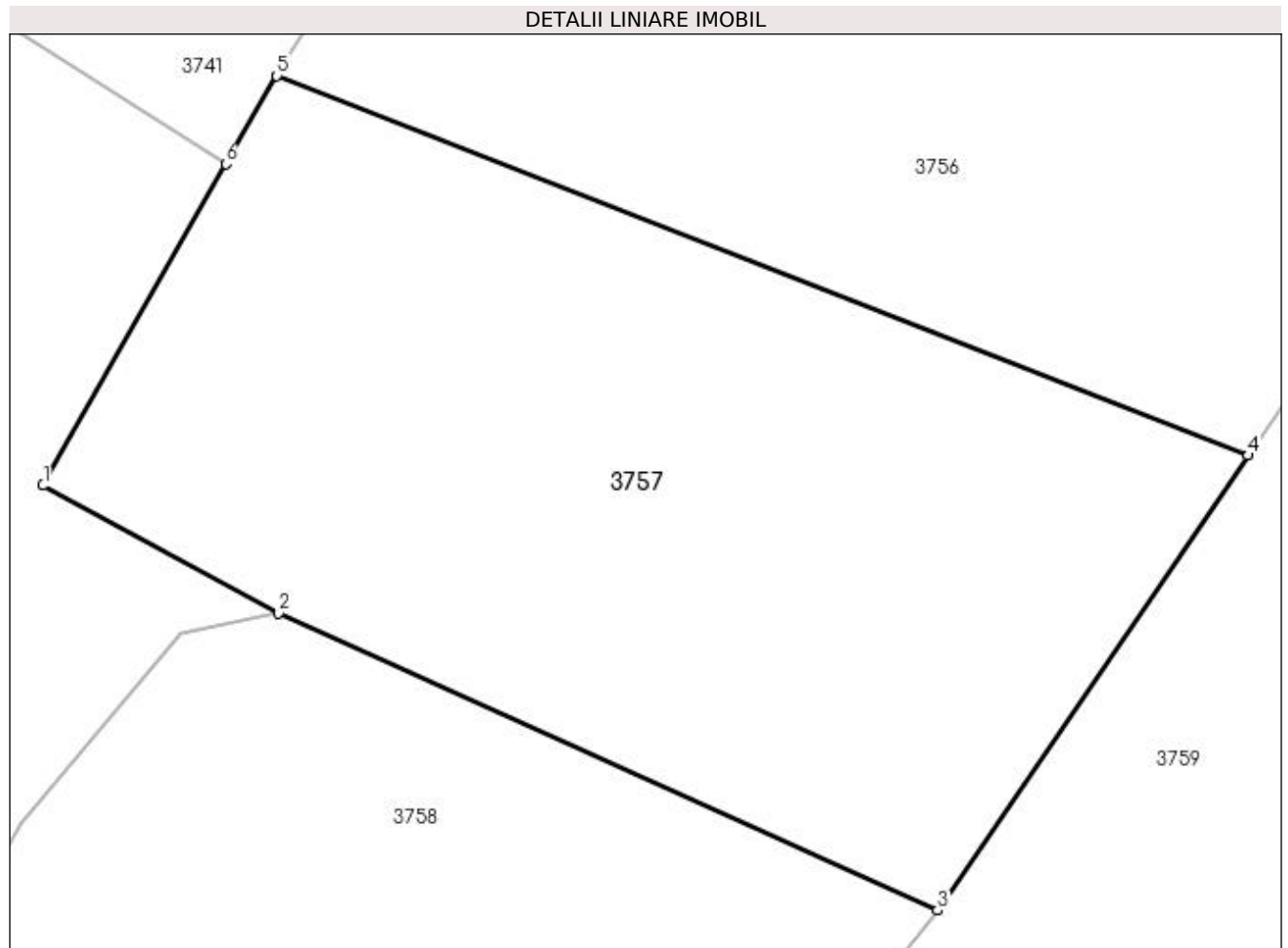
Inscrieri privind dezmembramintele dreptului de proprietate, drepturi reale de garanție și sarcini	Referințe
NU SUNT	

## Anexa Nr. 1 La Partea I

## Teren

Nr cadastral	Suprafața (mp)*	Observații / Referințe
	10.000	U.P. II, U.A. 96A%, C

\* Suprafața este determinată în planul de proiecție Stereo 70.



## Date referitoare la teren

Crt	Categorie folosință	Intra vilan	Suprafața (mp)	Tarla	Parcelă	Nr. topo	Observații / Referințe
1	padure	NU	10.000	-	-	-	

## Lungime Segmente

1) Valorile lungimilor segmentelor sunt obținute din proiecție în plan.

Punct început	X / Y	Punct sfârșit	X / Y	Lungime segment (** (m)
1	534.072,949 667.139,76	2	534.105,656 667.122,032	37.203
2	534.105,656 667.122,032	3	534.197,044 667.080,864	100.233
3	534.197,044 667.080,864	4	534.240,094 667.143,945	76.371
4	534.240,094 667.143,945	5	534.105,333 667.196,557	144.667
5	534.105,333 667.196,557	6	534.098,291 667.184,333	14.107

Punct început	X / Y	Punct sfârșit	X / Y	Lungime segment (** (m)
6	534.098,291 667.184,333	1	534.072,949 667.139,76	51.273

\*\* Lungimile segmentelor sunt determinate în planul de proiecție Stereo 70 și sunt rotunjite la 1 milimetru.

\*\*\* Distanța dintre puncte este formată din segmente cumulate ce sunt mai mici decât valoarea 1 milimetru.





**DATE DESPRE IMOBILUL NR. 3758**

Oficiul de Cadastru și Publicitate Imobiliară SUCEAVA  
Biroul de Cadastru și Publicitate Imobiliară Campulung Moldovenesc

**A. Partea I. Descrierea imobilului**

TEREN Extravilan

Adresa: Jud. Suceava

Nr. Crt	Nr cadastral Nr. topografic	Suprafața* (mp)	Observații / Referințe
A1		14.200	Sector cadastral:75 Teren neimprejmuit; U.P. II, U.A. 96A%, 96C%, 95A%

**B. Partea II. Proprietari și acte**

Inscrieri privitoare la dreptul de proprietate și alte drepturi reale		Referințe
<b>3758 / 08/12/2022</b>		
Act Administrativ nr. Titlu de proprietate nr. CMOS61, din 18/05/2022 emis de Comisia Județeană Suceava;		
B1	Intabulare, drept de PROPRIETATE, dobândit prin Reconstituire, cota actuala 1/1 1) LAZĂR ILEANA	A1

**C. Partea III. SARCINI .**

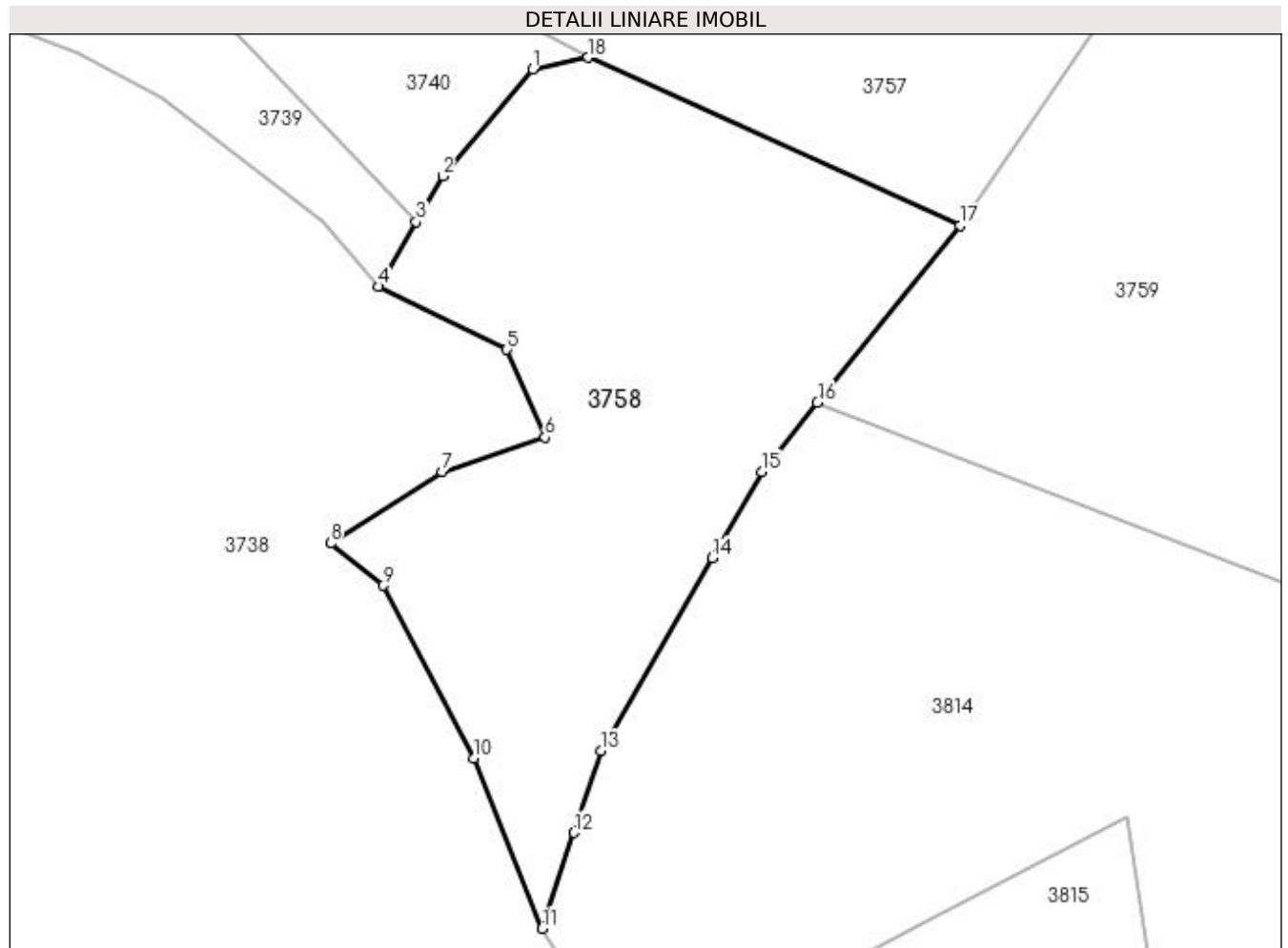
Inscrieri privind dezmembramintele dreptului de proprietate, drepturi reale de garanție și sarcini	Referințe
NU SUNT	

## Anexa Nr. 1 La Partea I

## Teren

Nr cadastral	Suprafața (mp)*	Observații / Referințe
	14.200	U.P. II, U.A. 96A%, 96C%, 95A%

\* Suprafața este determinată în planul de proiecție Stereo 70.



## Date referitoare la teren

Crt	Categorie folosință	Intra vilan	Suprafața (mp)	Tarla	Parcelă	Nr. topo	Observații / Referințe
1	padure	NU	14.200	-	-	-	

## Lungime Segmente

1) Valorile lungimilor segmentelor sunt obținute din proiecție în plan.

Punct început	X / Y	Punct sfârșit	X / Y	Lungime segment (** (m)
1	534.092,051 667.119,133	2	534.069,874 667.092,92	34.336
2	534.069,874 667.092,92	3	534.063,328 667.081,725	12.968
3	534.063,328 667.081,725	4	534.054,033 667.065,826	18.417
4	534.054,033 667.065,826	5	534.085,668 667.050,344	35.22
5	534.085,668 667.050,344	6	534.095,002 667.028,837	23.445

Punct început	X / Y	Punct sfârșit	X / Y	Lungime segment (** (m)
6	534.095,002 667.028,837	7	534.069,786 667.020,333	26.611
7	534.069,786 667.020,333	8	534.042,378 667.002,788	32.543
8	534.042,378 667.002,788	9	534.055,212 666.992,454	16.477
9	534.055,212 666.992,454	10	534.077,452 666.950,085	47.851
10	534.077,452 666.950,085	11	534.094,393 666.908,319	45.071
11	534.094,393 666.908,319	12	534.102,147 666.931,86	24.785
12	534.102,147 666.931,86	13	534.108,74 666.951,877	21.075
13	534.108,74 666.951,877	14	534.136,099 666.999,306	54.754
14	534.136,099 666.999,306	15	534.148,257 667.020,384	24.333
15	534.148,257 667.020,384	16	534.161,948 667.037,356	21.806
16	534.161,948 667.037,356	17	534.197,044 667.080,864	55.899
17	534.197,044 667.080,864	18	534.105,656 667.122,032	100.233
18	534.105,656 667.122,032	1	534.092,051 667.119,133	13.91

\*\* Lungimile segmentelor sunt determinate în planul de proiecție Stereo 70 și sunt rotunjite la 1 milimetru.

\*\*\* Distanța dintre puncte este formată din segmente cumulate ce sunt mai mici decât valoarea 1 milimetru.



**DATE DESPRE IMOBILUL NR. 3759**

Oficiul de Cadastru și Publicitate Imobiliară SUCEAVA  
 Biroul de Cadastru și Publicitate Imobiliară Campulung Moldovenesc

**A. Partea I. Descrierea imobilului**

TEREN Extravilan

Adresa: Jud. Suceava

Nr. Crt	Nr cadastral Nr. topografic	Suprafața* (mp)	Observații / Referințe
A1	33574	90.000	Sector cadastral:75 Teren neimprejmuit; Provenit din CF 33574, nr. top. 3345/272

**B. Partea II. Proprietari și acte**

Inscrieri privitoare la dreptul de proprietate și alte drepturi reale		Referințe
<b>10702 / 13/07/2018</b>		
Act Notarial nr. 1389, din 09/07/2018 emis de Scraba Luminita Ana Maria;		
B1	Intabulare, drept de PROPRIETATE, ca bun propriu , cu titlu de donatie, dobandit prin Conventie, cota actuala 1/1 1) TIMPAU DIANA	A1

**C. Partea III. SARCINI .**

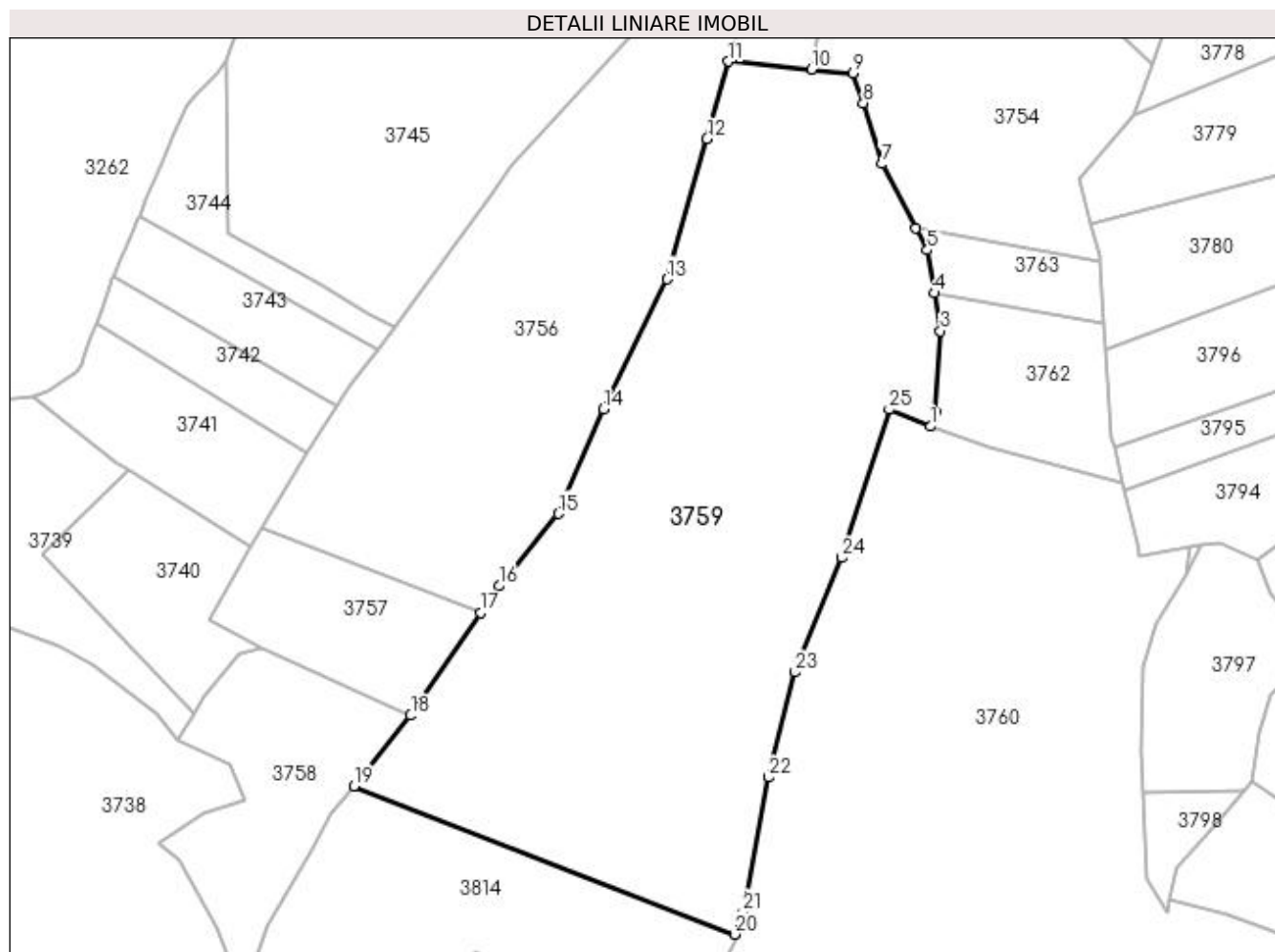
Inscrieri privind dezmembramintele dreptului de proprietate, drepturi reale de garanție și sarcini	Referințe
NU SUNT	

## Anexa Nr. 1 La Partea I

## Teren

Nr cadastral	Suprafața (mp)*	Observații / Referințe
33574	90.000	Provenit din CF 33574, nr. top. 3345/272

\* Suprafața este determinată în planul de proiecție Stereo 70.



## Date referitoare la teren

Crt	Categorie folosință	Intravilan	Suprafața (mp)	Tarla	Parcelă	Nr. topo	Observații / Referințe
1	padure	NU	90.000	-	-	-	

## Lungime Segmente

1) Valorile lungimilor segmentelor sunt obținute din proiecție în plan.

Punct început	X / Y	Punct sfârșit	X / Y	Lungime segment (** (m)
1	534.516,611 667.258,516	2	534.519,688 667.267,446	9.445
3	534.522,827 667.317,188	4	534.519,047 667.340,489	23.606
5	534.514,759 667.366,926	6	534.507,748 667.380,284	15.086
7	534.486,926 667.419,958	8	534.475,422 667.457,327	39.1
9	534.469,117 667.475,808	10	534.443,667 667.478,162	25.559

Punct început	X / Y	Punct sfârșit	X / Y	Lungime segment (** (m)
2	534.519,688 667.267,446	3	534.522,827 667.317,188	49.841
4	534.519,047 667.340,489	5	534.514,759 667.366,926	26.782
6	534.507,748 667.380,284	7	534.486,926 667.419,958	44.806
8	534.475,422 667.457,327	9	534.469,117 667.475,808	19.527
10	534.443,667 667.478,162	11	534.392,448 667.482,9	51.438

Punct început	X / Y	Punct sfârșit	X / Y	Lungime segment (** (m))
11	534.392,448 667.482,9	12	534.379,255 667.435,446	49.254
13	534.354,556 667.349,043	14	534.315,69 667.269,413	88.609
15	534.287,812 667.204,918	16	534.251,38 667.160,482	57.462
17	534.240,094 667.143,945	18	534.197,044 667.080,864	76.371
19	534.161,948 667.037,356	20	534.396,322 666.946,361	251.418
21	534.401,218 666.960,154	22	534.417,055 667.042,776	84.126
23	534.433,466 667.107,512	24	534.462,289 667.177,728	75.902
25	534.491,246 667.268,944	1	534.516,611 667.258,516	27.425

Punct început	X / Y	Punct sfârșit	X / Y	Lungime segment (** (m))
12	534.379,255 667.435,446	13	534.354,556 667.349,043	89.864
14	534.315,69 667.269,413	15	534.287,812 667.204,918	70.262
16	534.251,38 667.160,482	17	534.240,094 667.143,945	20.021
18	534.197,044 667.080,864	19	534.161,948 667.037,356	55.899
20	534.396,322 666.946,361	21	534.401,218 666.960,154	14.636
22	534.417,055 667.042,776	23	534.433,466 667.107,512	66.784
24	534.462,289 667.177,728	25	534.491,246 667.268,944	95.702

\*\* Lungimile segmentelor sunt determinate în planul de proiecție Stereo 70 și sunt rotunjite la 1 milimetru.

\*\*\* Distanța dintre puncte este formată din segmente cumulate ce sunt mai mici decât valoarea 1 milimetru.





**DATE DESPRE IMOBILUL NR. 3760**

Oficiul de Cadastru și Publicitate Imobiliară SUCEAVA  
 Biroul de Cadastru și Publicitate Imobiliară Campulung Moldovenesc

**A. Partea I. Descrierea imobilului**

TEREN Extravilan

Adresa: Jud. Suceava

Nr. Crt	Nr cadastral Nr. topografic	Suprafața* (mp)	Observații / Referințe
A1	33579	90.000	Sector cadastral:75 Teren neimprejmuit; Provenit din CF 33579, nr. top. 3656/5

**B. Partea II. Proprietari și acte**

Inscrieri privitoare la dreptul de proprietate și alte drepturi reale		Referințe
<b>10657 / 12/07/2018</b>		
Act Notarial nr. Contract De Vânzare-Cumpărare nr. 1393, din 09/07/2018 emis de Scraba Luminita Ana Maria;		
B1	Intabulare, drept de PROPRIETATE, ca bun propriu, dobandit prin Conventie, cota actuala 1/1 1) SALVARI ILIE, necasatorit	A1

**C. Partea III. SARCINI .**

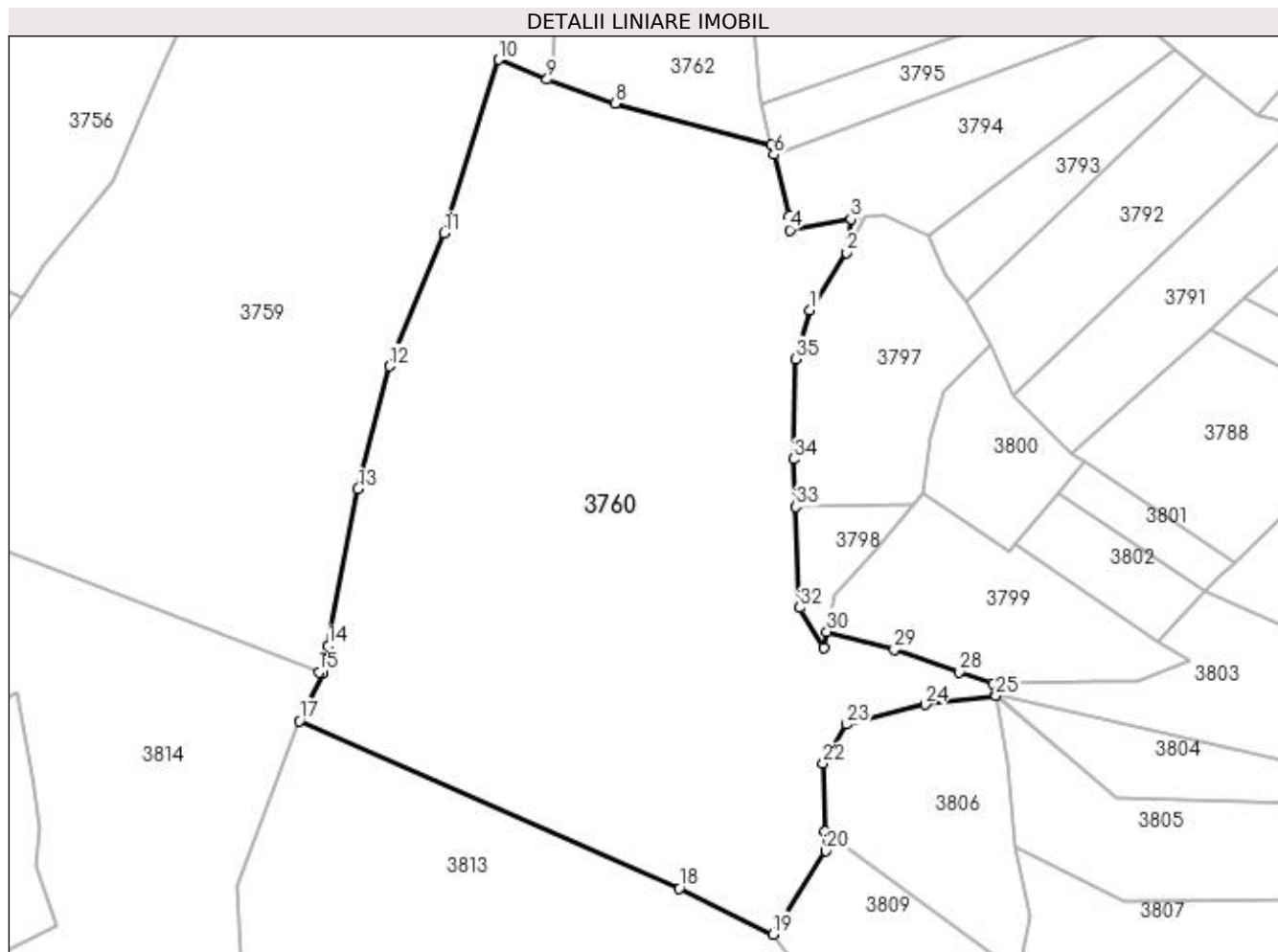
Inscrieri privind dezmembramintele dreptului de proprietate, drepturi reale de garanție și sarcini	Referințe
NU SUNT	

## Anexa Nr. 1 La Partea I

## Teren

Nr cadastral	Suprafața (mp)*	Observații / Referințe
33579	90.000	Provenit din CF 33579, nr. top. 3656/5

\* Suprafața este determinată în planul de proiecție Stereo 70.



## Date referitoare la teren

Crt	Categorie folosință	Intravilan	Suprafața (mp)	Tarla	Parcelă	Nr. topo	Observații / Referințe
1	padure	NU	90.000	-	-	-	

## Lungime Segmente

1) Valorile lungimilor segmentelor sunt obținute din proiecție în plan.

Punct început	X / Y	Punct sfârșit	X / Y	Lungime segment (** (m)
1	534.655,034 667.137,111	2	534.674,489 667.167,154	35.792
3	534.676,805 667.184,979	4	534.644,556 667.179,192	32.764
5	534.643,951 667.186,522	6	534.636,105 667.218,869	33.285
7	534.634,862 667.223,995	8	534.552,466 667.245,827	85.239
9	534.516,611 667.258,516	10	534.491,246 667.268,944	27.425

Punct început	X / Y	Punct sfârșit	X / Y	Lungime segment (** (m)
2	534.674,489 667.167,154	3	534.676,805 667.184,979	17.975
4	534.644,556 667.179,192	5	534.643,951 667.186,522	7.355
6	534.636,105 667.218,869	7	534.634,862 667.223,995	5.275
8	534.552,466 667.245,827	9	534.516,611 667.258,516	38.034
10	534.491,246 667.268,944	11	534.462,289 667.177,728	95.702

Punct început	X / Y	Punct sfârșit	X / Y	Lungime segment (** (m)
11	534.462,289 667.177,728	12	534.433,466 667.107,512	75.902
13	534.417,055 667.042,776	14	534.401,218 666.960,154	84.126
15	534.396,322 666.946,361	16	534.398,419 666.945,547	2.249
17	534.386,107 666.920,604	18	534.586,276 666.832,292	218.784
19	534.635,712 666.808,156	20	534.663,501 666.852,068	51.966
21	534.663,19 666.862,38	22	534.662,111 666.898,116	35.752
23	534.674,267 666.918,702	24	534.715,963 666.929,245	43.008
25	534.753,116 666.933,995	26	534.752,951 666.934,734	0.757
27	534.751,754 666.940,098	28	534.733,94 666.946,366	18.885
29	534.699,534 666.958,059	30	534.664,07 666.967,534	36.708
31	534.662,258 666.959,29	32	534.649,653 666.980,173	24.392
33	534.647,69 667.033,483	34	534.646,479 667.058,457	25.003
35	534.647,718 667.111,217	1	534.655,034 667.137,111	26.908

Punct început	X / Y	Punct sfârșit	X / Y	Lungime segment (** (m)
12	534.433,466 667.107,512	13	534.417,055 667.042,776	66.784
14	534.401,218 666.960,154	15	534.396,322 666.946,361	14.636
16	534.398,419 666.945,547	17	534.386,107 666.920,604	27.816
18	534.586,276 666.832,292	19	534.635,712 666.808,156	55.013
20	534.663,501 666.852,068	21	534.663,19 666.862,38	10.317
22	534.662,111 666.898,116	23	534.674,267 666.918,702	23.907
24	534.715,963 666.929,245	25	534.753,116 666.933,995	37.455
26	534.752,951 666.934,734	27	534.751,754 666.940,098	5.496
28	534.733,94 666.946,366	29	534.699,534 666.958,059	36.339
30	534.664,07 666.967,534	31	534.662,258 666.959,29	8.441
32	534.649,653 666.980,173	33	534.647,69 667.033,483	53.346
34	534.646,479 667.058,457	35	534.647,718 667.111,217	52.775

\*\* Lungimile segmentelor sunt determinate în planul de proiecție Stereo 70 și sunt rotunjite la 1 milimetru.

\*\*\* Distanța dintre puncte este formată din segmente cumulate ce sunt mai mici decât valoarea 1 milimetru.



**DATE DESPRE IMOBILUL NR. 3761**

Oficiul de Cadastru și Publicitate Imobiliară SUCEAVA  
Biroul de Cadastru și Publicitate Imobiliară Campulung Moldovenesc

**A. Partea I. Descrierea imobilului**

TEREN Extravilan

Adresa: Jud. Suceava

Nr. Crt	Nr cadastral Nr. topografic	Suprafața* (mp)	Observații / Referințe
A1		59	Sector cadastral:75 Teren neimprejmuit;

**B. Partea II. Proprietari și acte**

Inscrieri privitoare la dreptul de proprietate și alte drepturi reale		Referințe
<b>3761 / 08/12/2022</b>		
Act Normativ nr. Lege nr. 7, din 13/03/1996 emis de Parlamentul României;		
B1	Inscrierea provizorie, drept de PROPRIETATE, dobandit prin Lege, cota actuala 1/1 1) COMUNA POJORĂȚA, CIF:4441425	A1

**C. Partea III. SARCINI .**

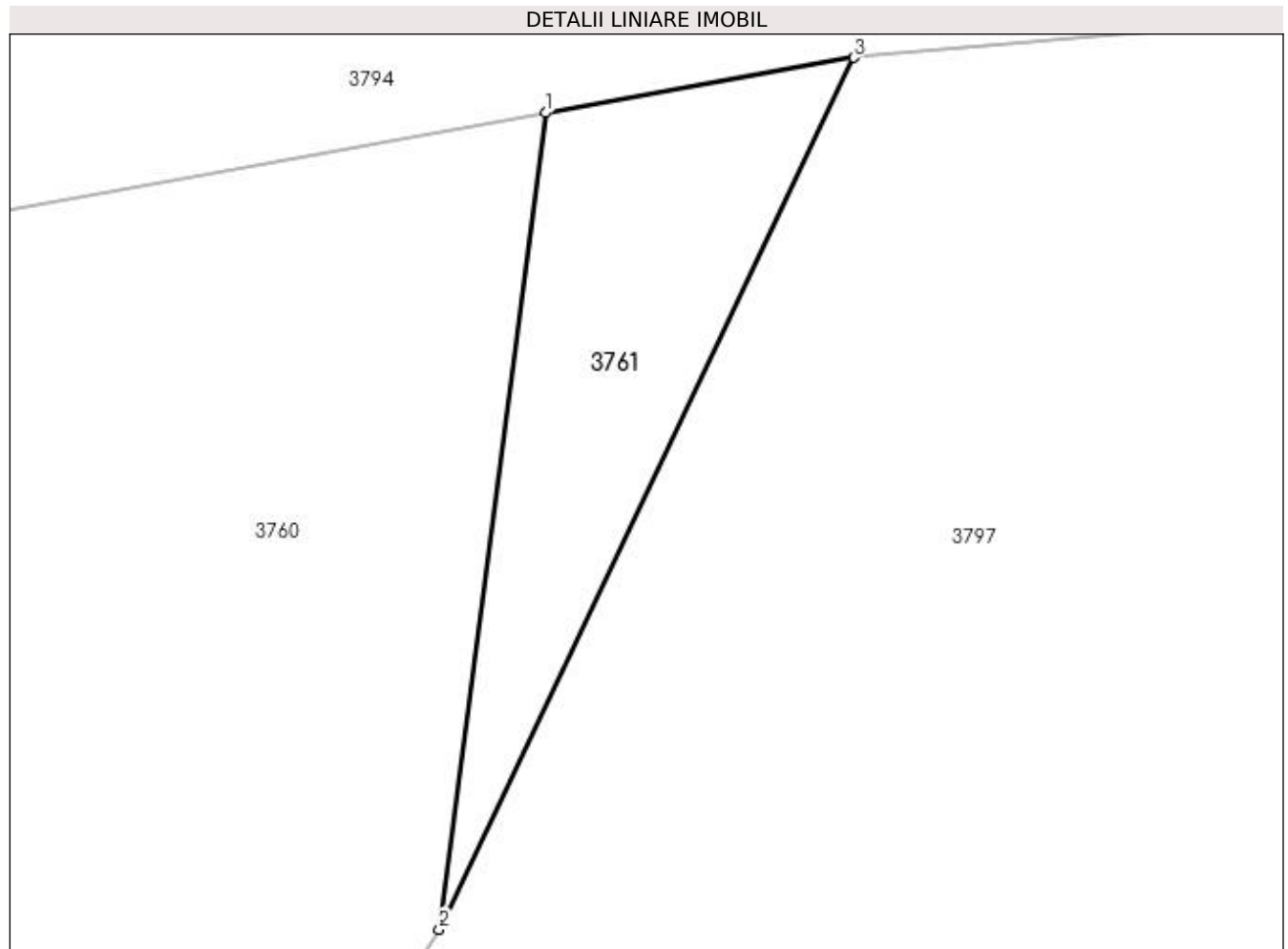
Inscrieri privind dezmembramintele dreptului de proprietate, drepturi reale de garanție și sarcini	Referințe
NU SUNT	

## Anexa Nr. 1 La Partea I

## Teren

Nr cadastral	Suprafața (mp)*	Observații / Referințe
	59	

\* Suprafața este determinată în planul de proiecție Stereo 70.



## Date referitoare la teren

Crt	Categorie folosință	Intravilan	Suprafața (mp)	Tarla	Parcelă	Nr. topo	Observații / Referințe
1	padure	NU	59	-	-	-	

## Lungime Segmente

1) Valorile lungimilor segmentelor sunt obținute din proiecție în plan.

Punct început	X / Y	Punct sfârșit	X / Y	Lungime segment (** (m)
1	534.676,805 667.184,979	2	534.674,489 667.167,154	17.975
2	534.674,489 667.167,154	3	534.683,534 667.186,186	21.072
3	534.683,534 667.186,186	1	534.676,805 667.184,979	6.836

\*\* Lungimile segmentelor sunt determinate în planul de proiecție Stereo 70 și sunt rotunjite la 1 milimetru.

\*\*\* Distanța dintre puncte este formată din segmente cumulate ce sunt mai mici decât valoarea 1 milimetru.

**DATE DESPRE IMOBILUL NR. 3762**

Oficiul de Cadastru și Publicitate Imobiliară SUCEAVA  
Biroul de Cadastru și Publicitate Imobiliară Campulung Moldovenesc

**A. Partea I. Descrierea imobilului**

TEREN Extravilan

Adresa: Jud. Suceava

Nr. Crt	Nr cadastral Nr. topografic	Suprafața* (mp)	Observații / Referințe
A1		9.600	Sector cadastral:75 Teren neimprejmuit; U.P. II, U.A. 94A%, 94B%, 94D%

**B. Partea II. Proprietari și acte**

Inscrieri privitoare la dreptul de proprietate și alte drepturi reale		Referințe
<b>3762 / 08/12/2022</b>		
Act Administrativ nr. Titlu de proprietate nr. 656, din 11/05/2004 emis de Comisia Județeană Suceava;		
B1	Intabulare, drept de PROPRIETATE, dobandit prin Reconstituire, cota actuala 1/1 1) FLOCEA DRAGOȘ, LIPSĂ CNP 2) FLOCEA IOAN DEFUNCT:Da 3) FLOCEA DARIE, Lipsă CNP 4) FLOCEA OCTAVIAN, LIPSĂ CNP 5) ȘECMAN ARETA	A1

**C. Partea III. SARCINI .**

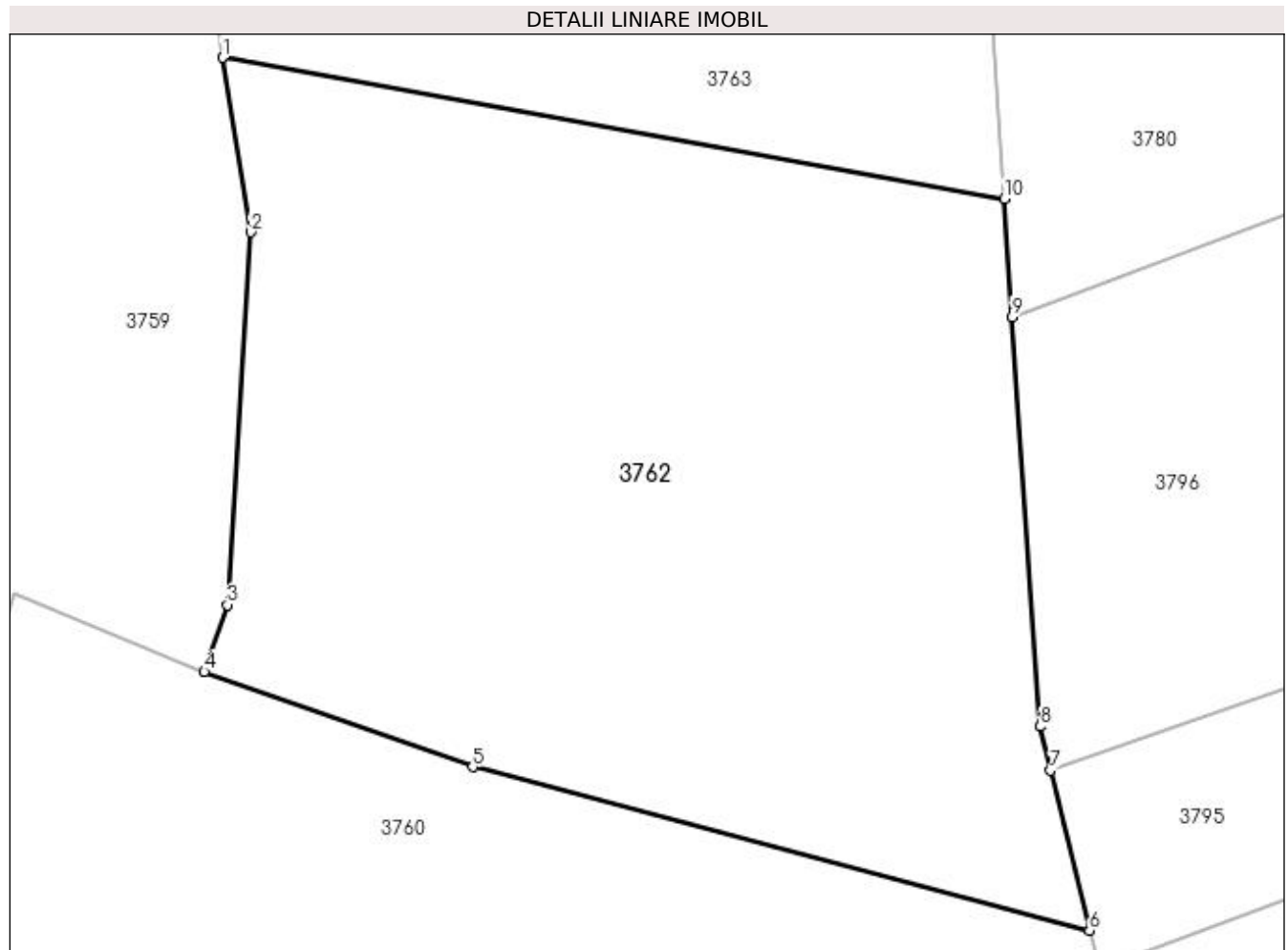
Inscrieri privind dezmembramintele dreptului de proprietate, drepturi reale de garanție și sarcini	Referințe
NU SUNT	

## Anexa Nr. 1 La Partea I

## Teren

Nr cadastral	Suprafața (mp)*	Observații / Referințe
	9.600	U.P. II, U.A. 94A%, 94B%, 94D%

\* Suprafața este determinată în planul de proiecție Stereo 70.



## Date referitoare la teren

Crt	Categorie folosință	Intravilan	Suprafața (mp)	Tarla	Parcelă	Nr. topo	Observații / Referințe
1	padure	NU	9.600	-	-	-	

## Lungime Segmente

1) Valorile lungimilor segmentelor sunt obținute din proiecție în plan.

Punct început	X / Y	Punct sfârșit	X / Y	Lungime segment (** (m)
1	534.519,047 667.340,489	2	534.522,827 667.317,188	23.606
2	534.522,827 667.317,188	3	534.519,688 667.267,446	49.841
3	534.519,688 667.267,446	4	534.516,611 667.258,516	9.445
4	534.516,611 667.258,516	5	534.552,466 667.245,827	38.034
5	534.552,466 667.245,827	6	534.634,862 667.223,995	85.239



Punct început	X / Y	Punct sfârşit	X / Y	Lungime segment (** (m)
6	534.634,862 667.223,995	7	534.629,68 667.245,356	21.981
7	534.629,68 667.245,356	8	534.628,259 667.251,215	6.029
8	534.628,259 667.251,215	9	534.624,537 667.305,906	54.818
9	534.624,537 667.305,906	10	534.623,463 667.321,685	15.816
10	534.623,463 667.321,685	1	534.519,047 667.340,489	106.096

\*\* Lungimile segmentelor sunt determinate în planul de proiecție Stereo 70 și sunt rotunjite la 1 milimetru.

\*\*\* Distanța dintre puncte este formată din segmente cumulate ce sunt mai mici decât valoarea 1 milimetru.



**DATE DESPRE IMOBILUL NR. 3763**

Oficiul de Cadastru și Publicitate Imobiliară SUCEAVA  
 Biroul de Cadastru și Publicitate Imobiliară Campulung Moldovenesc

**A. Partea I. Descrierea imobilului**

TEREN Extravilan

Adresa: Jud. Suceava

Nr. Crt	Nr cadastral Nr. topografic	Suprafața* (mp)	Observații / Referințe
A1	31005	4.043	Sector cadastral:75 Teren neimprejmuit; Provenit din CF 31005, nr. cad. 31005

**B. Partea II. Proprietari și acte**

Inscrieri privitoare la dreptul de proprietate și alte drepturi reale		Referințe
<b>10754 / 13/07/2018</b>		
Act Notarial nr. 1389, din 09/07/2018 emis de Scraba Luminita Ana Maria;		
B1	Intabulare, drept de PROPRIETATE, ca bun propriu , cu titlu de donatie, dobandit prin Conventie, cota actuala 1/1 1) TÎMPAU DIANA	A1

**C. Partea III. SARCINI .**

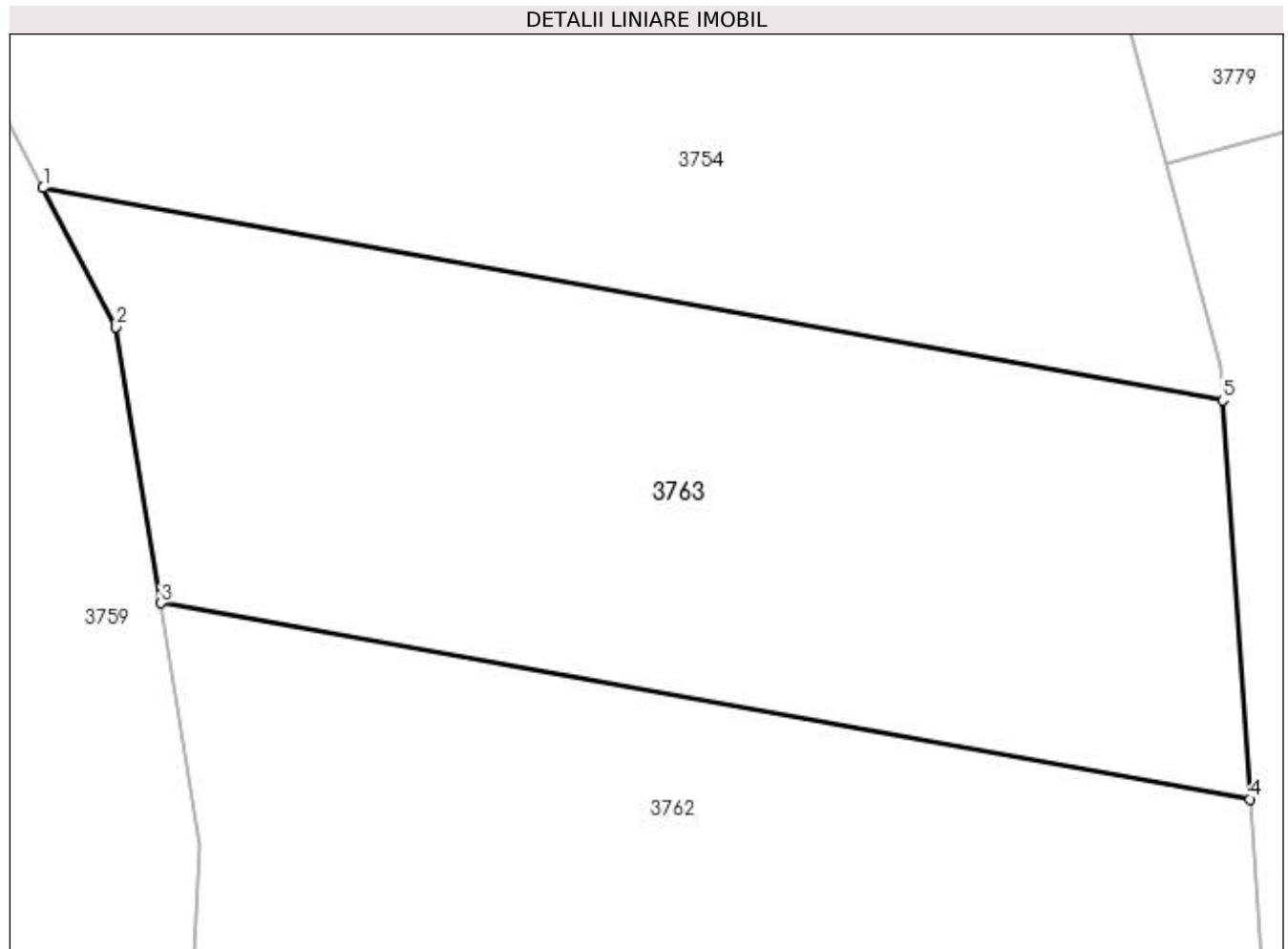
Inscrieri privind dezmembramintele dreptului de proprietate, drepturi reale de garanție și sarcini	Referințe
NU SUNT	

## Anexa Nr. 1 La Partea I

## Teren

Nr cadastral	Suprafața (mp)*	Observații / Referințe
31005	4.043	Provenit din CF 31005, nr. cad. 31005

\* Suprafața este determinată în planul de proiecție Stereo 70.



## Date referitoare la teren

Crt	Categorie folosință	Intra vilan	Suprafața (mp)	Tarla	Parcelă	Nr. topo	Observații / Referințe
1	padure	NU	4.043	-	-	-	

## Lungime Segmente

1) Valorile lungimilor segmentelor sunt obținute din proiecție în plan.

Punct început	X / Y	Punct sfârșit	X / Y	Lungime segment (** (m)
1	534.507,748 667.380,284	2	534.514,759 667.366,926	15.086
2	534.514,759 667.366,926	3	534.519,047 667.340,489	26.782
3	534.519,047 667.340,489	4	534.623,463 667.321,685	106.096
4	534.623,463 667.321,685	5	534.620,862 667.359,919	38.322
5	534.620,862 667.359,919	1	534.507,748 667.380,284	114.933

**\*\* Lungimile segmentelor sunt determinate în planul de proiecție Stereo 70 și sunt rotunjite la 1 milimetru.**

**\*\*\* Distanța dintre puncte este formată din segmente cumulate ce sunt mai mici decât valoarea 1 milimetru.**



**DATE DESPRE IMOBILUL NR. 3764**

Oficiul de Cadastru și Publicitate Imobiliară SUCEAVA  
Biroul de Cadastru și Publicitate Imobiliară Campulung Moldovenesc

**A. Partea I. Descrierea imobilului**

TEREN Extravilan

Adresa: Jud. Suceava

Nr. Crt	Nr cadastral Nr. topografic	Suprafața* (mp)	Observații / Referințe
A1		16.700	Sector cadastral:75 Teren neimprejmuit; U.P. II, U.A. 90H, 90I, 90A%, 90G%

**B. Partea II. Proprietari și acte**

Inscrieri privitoare la dreptul de proprietate și alte drepturi reale		Referințe
<b>3764 / 08/12/2022</b>		
Act Administrativ nr. Titlu de proprietate nr. 656, din 11/05/2004 emis de Comisia Județeană Suceava;		
B1	Intabulare, drept de PROPRIETATE, dobândit prin Reconstituire, cota actuala 1/1 1) FLOCEA DRAGOȘ, LIPSĂ CNP 2) FLOCEA IOAN DEFUNCT:Da 3) FLOCEA DARIE, LIPSĂ CNP 4) FLOCEA OCTAVIAN, LIPSĂ CNP 5) ȘECMAN ARETA	A1

**C. Partea III. SARCINI .**

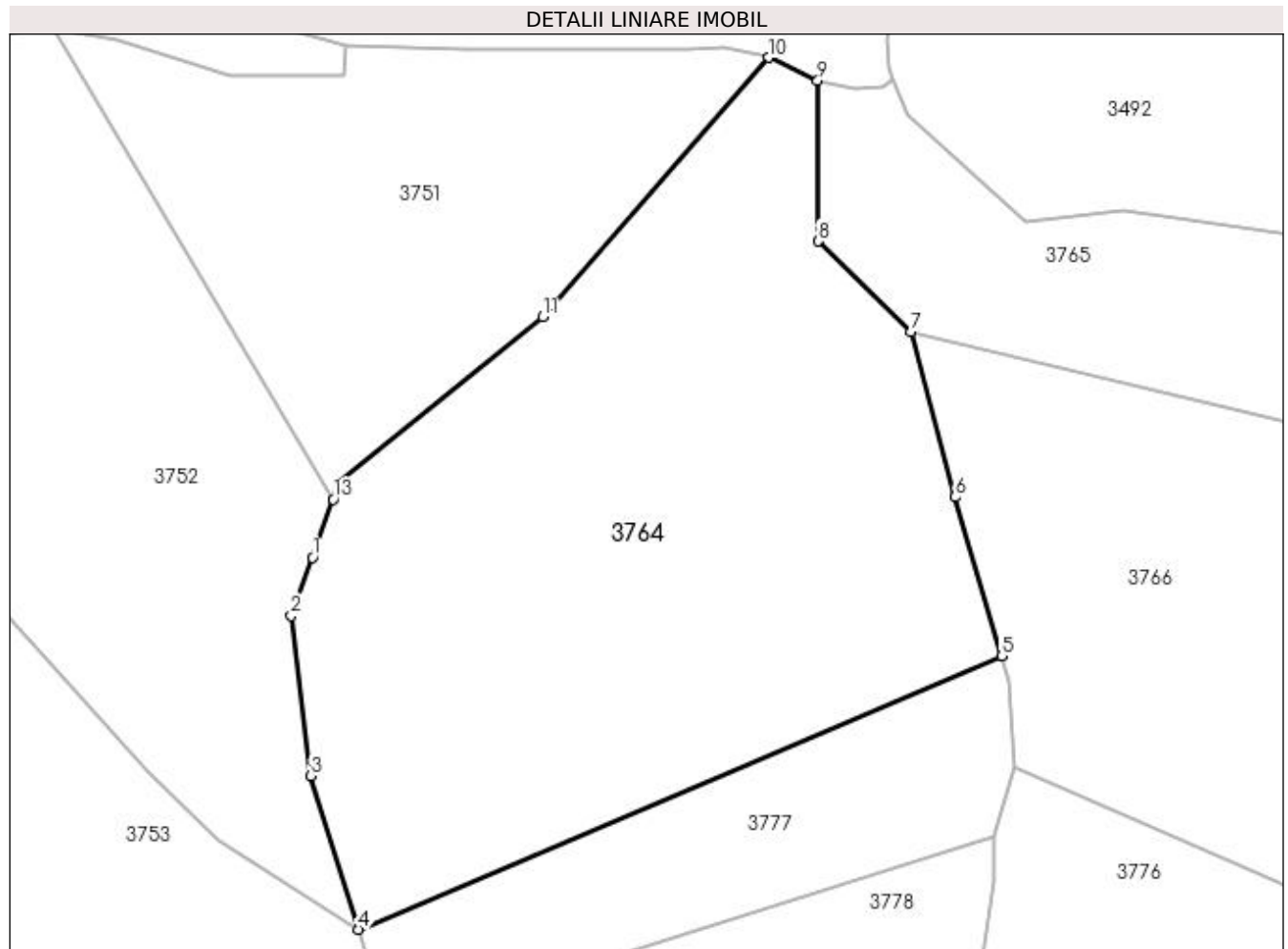
Inscrieri privind dezmembramintele dreptului de proprietate, drepturi reale de garanție și sarcini	Referințe
NU SUNT	

## Anexa Nr. 1 La Partea I

## Teren

Nr cadastral	Suprafața (mp)*	Observații / Referințe
	16.700	U.P. II, U.A. 90H, 90I, 90A%, 90G%

\* Suprafața este determinată în planul de proiecție Stereo 70.



## Date referitoare la teren

Crt	Categorie folosință	Intra vilan	Suprafața (mp)	Tarla	Parcelă	Nr. topo	Observații / Referințe
1	padure	NU	16.700	-	-	-	

## Lungime Segmente

1) Valorile lungimilor segmentelor sunt obținute din proiecție în plan.

Punct început	X / Y	Punct sfârșit	X / Y	Lungime segment (** (m)
1	534.648,307 667.642,891	2	534.643,665 667.629,935	13.762
2	534.643,665 667.629,935	3	534.648,002 667.594,44	35.759
3	534.648,002 667.594,44	4	534.658,442 667.560,331	35.671
4	534.658,442 667.560,331	5	534.801,346 667.621,014	155.255
5	534.801,346 667.621,014	6	534.791,112 667.656,335	36.774



Punct început	X / Y	Punct sfârșit	X / Y	Lungime segment (** (m)
6	534.791,112 667.656,335	7	534.781,226 667.692,995	37.97
7	534.781,226 667.692,995	8	534.760,581 667.713,118	28.83
8	534.760,581 667.713,118	9	534.760,529 667.748,794	35.676
9	534.760,529 667.748,794	10	534.749,633 667.753,89	12.029
10	534.749,633 667.753,89	11	534.699,519 667.696,301	76.341
11	534.699,519 667.696,301	12	534.654,275 667.659,414	58.375
12	534.654,275 667.659,414	13	534.652,949 667.655,848	3.805
13	534.652,949 667.655,848	1	534.648,307 667.642,891	13.763

\*\* Lungimile segmentelor sunt determinate în planul de proiecție Stereo 70 și sunt rotunjite la 1 milimetru.

\*\*\* Distanța dintre puncte este formată din segmente cumulate ce sunt mai mici decât valoarea 1 milimetru.



**DATE DESPRE IMOBILUL NR. 3765**

Oficiul de Cadastru și Publicitate Imobiliară SUCEAVA  
Biroul de Cadastru și Publicitate Imobiliară Campulung Moldovenesc

**A. Partea I. Descrierea imobilului**

TEREN Extravilan

Adresa: Jud. Suceava

Nr. Crt	Nr cadastral Nr. topografic	Suprafața* (mp)	Observații / Referințe
A1		6.028	Sector cadastral:75 Teren neimprejmuit; U.P. II, U.A. 90A

**B. Partea II. Proprietari și acte**

Inscrieri privitoare la dreptul de proprietate și alte drepturi reale		Referințe
<b>3765 / 08/12/2022</b>		
Act Administrativ nr. Titlu de proprietate nr. 93, din 08/03/1993 emis de Comisia Județeană Suceava;		
B1	Intabulare, drept de PROPRIETATE, dobandit prin Reconstituire, cota actuala 1/1 1) <b>BLIDAR TRAIAN, LIPSĂ CNP</b>	A1

**C. Partea III. SARCINI .**

Inscrieri privind dezmembramintele dreptului de proprietate, drepturi reale de garanție și sarcini	Referințe
NU SUNT	

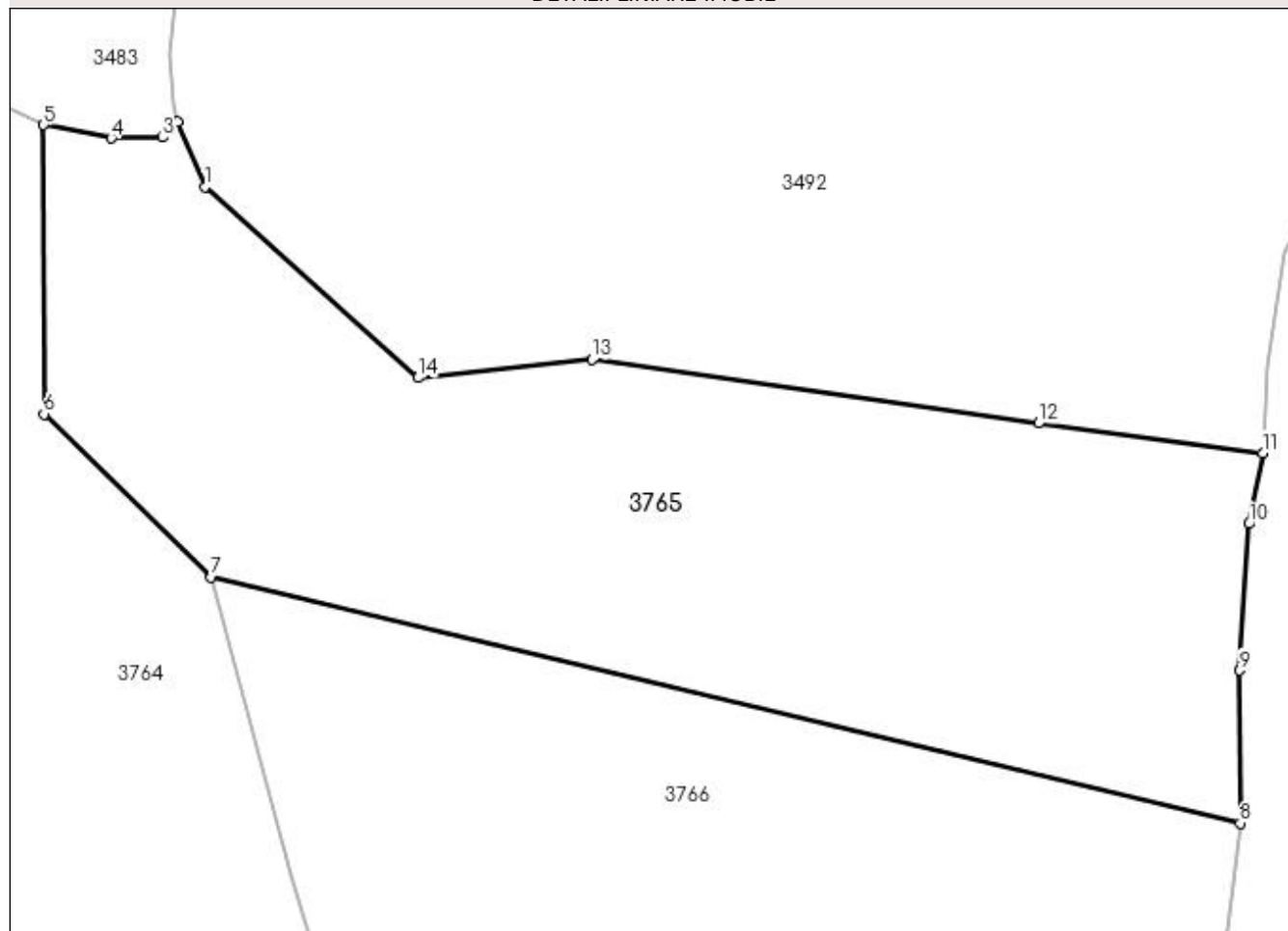
## Anexa Nr. 1 La Partea I

## Teren

Nr cadastral	Suprafața (mp)*	Observații / Referințe
	6.028	U.P. II, U.A. 90A

\* Suprafața este determinată în planul de proiecție Stereo 70.

## DETALII LINIARE IMOBIL



## Date referitoare la teren

Crt	Categorie folosință	Intravilan	Suprafața (mp)	Tarla	Parcelă	Nr. topo	Observații / Referințe
1	padure	NU	6.028	-	-	-	

## Lungime Segmente

1) Valorile lungimilor segmentelor sunt obținute din proiecție în plan.

Punct început	X / Y	Punct sfârșit	X / Y	Lungime segment (** (m)
1	534.780,435 667.741,148	2	534.777,076 667.749,138	8.667
2	534.777,076 667.749,138	3	534.775,245 667.747,263	2.621
3	534.775,245 667.747,263	4	534.768,875 667.747,139	6.371
4	534.768,875 667.747,139	5	534.760,529 667.748,794	8.509
5	534.760,529 667.748,794	6	534.760,581 667.713,118	35.676

Punct început	X / Y	Punct sfârșit	X / Y	Lungime segment (** (m)
6	534.760,581 667.713,118	7	534.781,226 667.692,995	28.83
7	534.781,226 667.692,995	8	534.908,203 667.662,652	130.552
8	534.908,203 667.662,652	9	534.908,158 667.681,494	18.842
9	534.908,158 667.681,494	10	534.909,312 667.699,588	18.131
10	534.909,312 667.699,588	11	534.911,011 667.708,33	8.906
11	534.911,011 667.708,33	12	534.883,328 667.711,992	27.924
12	534.883,328 667.711,992	13	534.828,229 667.719,849	55.656
13	534.828,229 667.719,849	14	534.806,732 667.717,596	21.615
14	534.806,732 667.717,596	1	534.780,435 667.741,148	35.302

\*\* Lungimile segmentelor sunt determinate în planul de proiecție Stereo 70 și sunt rotunjite la 1 milimetru.

\*\*\* Distanța dintre puncte este formată din segmente cumulate ce sunt mai mici decât valoarea 1 milimetru.



**DATE DESPRE IMOBILUL NR. 3766**

Oficiul de Cadastru și Publicitate Imobiliară SUCEAVA  
Biroul de Cadastru și Publicitate Imobiliară Campulung Moldovenesc

**A. Partea I. Descrierea imobilului**

TEREN Extravilan

Adresa: Jud. Suceava

Nr. Crt	Nr cadastral Nr. topografic	Suprafața* (mp)	Observații / Referințe
A1	32993	10.000	Sector cadastral:75 Teren neimprejmuit; Provenit din CF 32993, nr. top. 3684/10, U.P. II, U.A. 90A

**B. Partea II. Proprietari și acte**

Inscrieri privitoare la dreptul de proprietate și alte drepturi reale		Referințe
<b>8398 / 27/06/2016</b>		
Act Notarial nr. 40, din 24/06/2016 emis de Taran Liliana;		
B1	Intabulare, drept de PROPRIETATE, dobandit prin Succesiune, cota actuala 1/1 1) TAFLEA VIORICA	A1

**C. Partea III. SARCINI .**

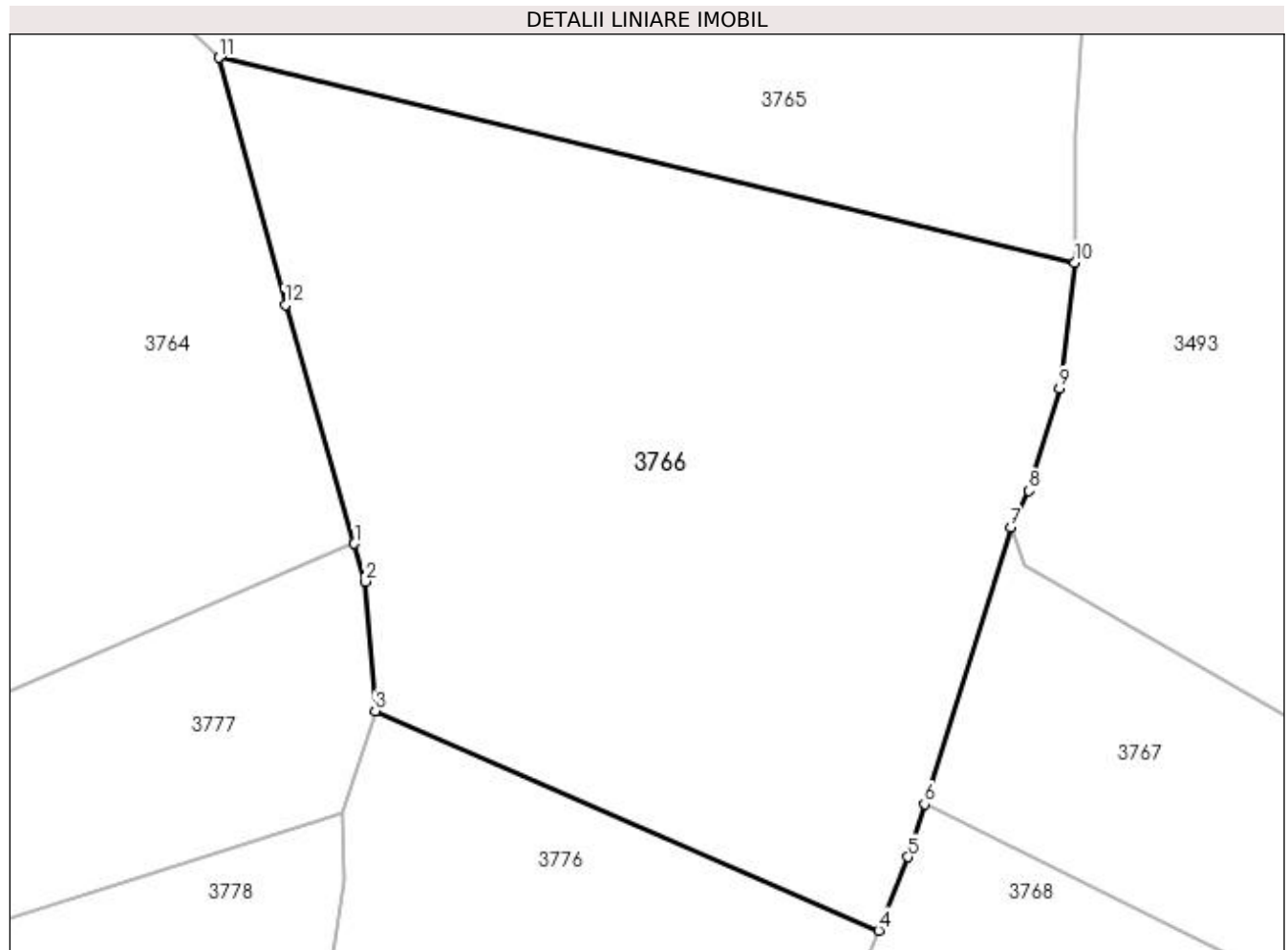
Inscrieri privind dezmembramintele dreptului de proprietate, drepturi reale de garanție și sarcini	Referințe
NU SUNT	

## Anexa Nr. 1 La Partea I

## Teren

Nr cadastral	Suprafața (mp)*	Observații / Referințe
32993	10.000	Provenit din CF 32993, nr. top. 3684/10, U.P. II, U.A. 90A

\* Suprafața este determinată în planul de proiecție Stereo 70.



## Date referitoare la teren

Crt	Categorie folosință	Intra vilan	Suprafața (mp)	Tarla	Parcelă	Nr. topo	Observații / Referințe
1	padure	NU	10.000	-	-	-	

## Lungime Segmente

1) Valorile lungimilor segmentelor sunt obținute din proiecție în plan.

Punct început	X / Y	Punct sfârșit	X / Y	Lungime segment (** (m)
1	534.801,346 667.621,014	2	534.802,946 667.615,385	5.852
2	534.802,946 667.615,385	3	534.804,424 667.596,196	19.246
3	534.804,424 667.596,196	4	534.879,098 667.563,685	81.444
4	534.879,098 667.563,685	5	534.883,462 667.574,555	11.713
5	534.883,462 667.574,555	6	534.885,901 667.582,395	8.211



Punct început	X / Y	Punct sfârșit	X / Y	Lungime segment (** (m)
6	534.885,901 667.582,395	7	534.898,655 667.623,395	42.938
7	534.898,655 667.623,395	8	534.901,387 667.628,829	6.082
8	534.901,387 667.628,829	9	534.905,921 667.644,038	15.87
9	534.905,921 667.644,038	10	534.908,203 667.662,652	18.753
10	534.908,203 667.662,652	11	534.781,226 667.692,995	130.552
11	534.781,226 667.692,995	12	534.791,112 667.656,335	37.97
12	534.791,112 667.656,335	1	534.801,346 667.621,014	36.774

\*\* Lungimile segmentelor sunt determinate în planul de proiecție Stereo 70 și sunt rotunjite la 1 milimetru.

\*\*\* Distanța dintre puncte este formată din segmente cumulate ce sunt mai mici decât valoarea 1 milimetru.



**DATE DESPRE IMOBILUL NR. 3767**

Oficiul de Cadastru și Publicitate Imobiliară SUCEAVA  
Biroul de Cadastru și Publicitate Imobiliară Campulung Moldovenesc

**A. Partea I. Descrierea imobilului**

TEREN Extravilan

Adresa: Jud. Suceava

Nr. Crt	Nr cadastral Nr. topografic	Suprafața* (mp)	Observații / Referințe
A1		6.700	Sector cadastral:75 Teren neimprejmuit; U.P. II, U.A. 89A

**B. Partea II. Proprietari și acte**

Inscrieri privitoare la dreptul de proprietate și alte drepturi reale		Referințe
<b>3767 / 08/12/2022</b>		
Act Administrativ nr. Titlu de proprietate nr. 437, din 16/11/1994 emis de Comisia Județeană Suceava;		
B1	Intabulare, drept de PROPRIETATE, dobândit prin Reconstituire, cota actuala 1/1 1) FLOCEA GHEORGHE, LIPSĂ CNP 2) FLOCEA PARASCHIVA, LIPSĂ CNP 3) LĂTIS RAIA, LIPSĂ CNP 4) TIFLEA AUREL, LIPSĂ CNP 5) TIFLEA FILIP, LIPSĂ CNP 6) TIFLEA GHEORGHE, LIPSĂ CNP 7) TIFLEA MIHAI, LIPSĂ CNP	A1

**C. Partea III. SARCINI .**

Inscrieri privind dezmembramintele dreptului de proprietate, drepturi reale de garanție și sarcini	Referințe
NU SUNT	

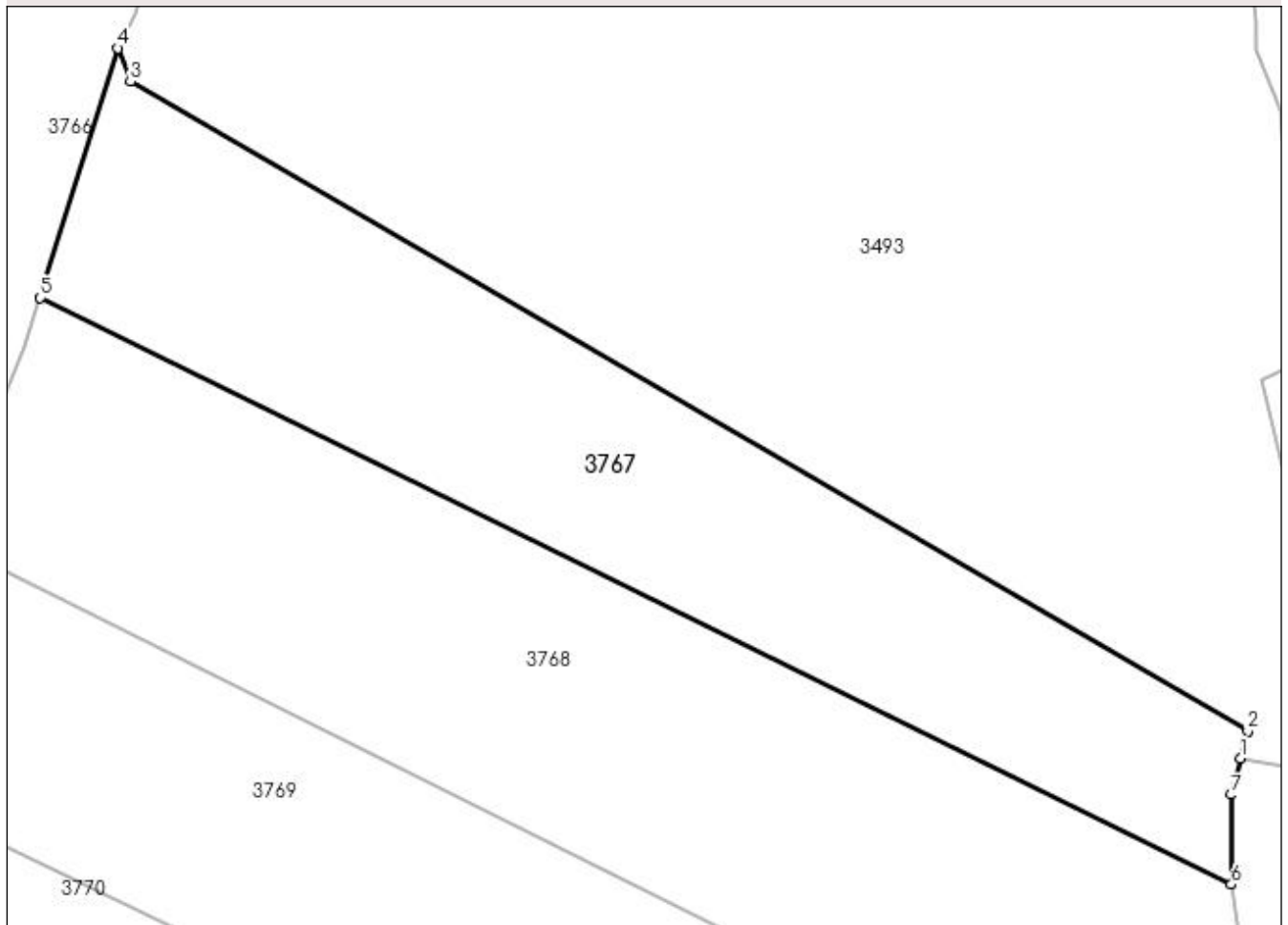
## Anexa Nr. 1 La Partea I

## Teren

Nr cadastral	Suprafața (mp)*	Observații / Referințe
	6.700	U.P. II, U.A. 89A

\* Suprafața este determinată în planul de proiecție Stereo 70.

## DETALII LINIARE IMOBIL



## Date referitoare la teren

Crt	Categorie folosință	Intra vilan	Suprafața (mp)	Tarla	Parcelă	Nr. topo	Observații / Referințe
1	padure	NU	6.700	-	-	-	

## Lungime Segmente

1) Valorile lungimilor segmentelor sunt obținute din proiecție în plan.

Punct început	X / Y	Punct sfârșit	X / Y	Lungime segment (** (m)
1	535.083,058 667.506,829	2	535.084,228 667.511,311	4.632
2	535.084,228 667.511,311	3	534.900,735 667.617,904	212.207
3	534.900,735 667.617,904	4	534.898,655 667.623,395	5.872
4	534.898,655 667.623,395	5	534.885,901 667.582,395	42.938
5	534.885,901 667.582,395	6	535.081,494 667.486,133	217.998

Punct început	X / Y	Punct sfârșit	X / Y	Lungime segment (** (m)
6	535.081,494 667.486,133	7	535.081,505 667.500,881	14.748
7	535.081,505 667.500,881	1	535.083,058 667.506,829	6.147

\*\* Lungimile segmentelor sunt determinate în planul de proiecție Stereo 70 și sunt rotunjite la 1 milimetru.

\*\*\* Distanța dintre puncte este formată din segmente cumulate ce sunt mai mici decât valoarea 1 milimetru.



**DATE DESPRE IMOBILUL NR. 3768**

Oficiul de Cadastru și Publicitate Imobiliară SUCEAVA  
Biroul de Cadastru și Publicitate Imobiliară Campulung Moldovenesc

**A. Partea I. Descrierea imobilului**

TEREN Extravilan

Adresa: Jud. Suceava

Nr. Crt	Nr cadastral Nr. topografic	Suprafața* (mp)	Observații / Referințe
A1		10.000	Sector cadastral:75 Teren neimprejmuit; U.P. II, U.A. 89A

**B. Partea II. Proprietari și acte**

Inscrieri privitoare la dreptul de proprietate și alte drepturi reale		Referințe
<b>3768 / 08/12/2022</b>		
Act Administrativ nr. Titlu de proprietate nr. 233, din 25/06/1993 emis de Comisia Județeană Suceava;		
B1	Intabulare, drept de PROPRIETATE, dobândit prin Reconstituire, cota actuala 1/1 1) FLOCEA GHEORGHE, LIPSĂ CNP 2) FLOCEA PETRU, LIPSĂ CNP	A1

**C. Partea III. SARCINI .**

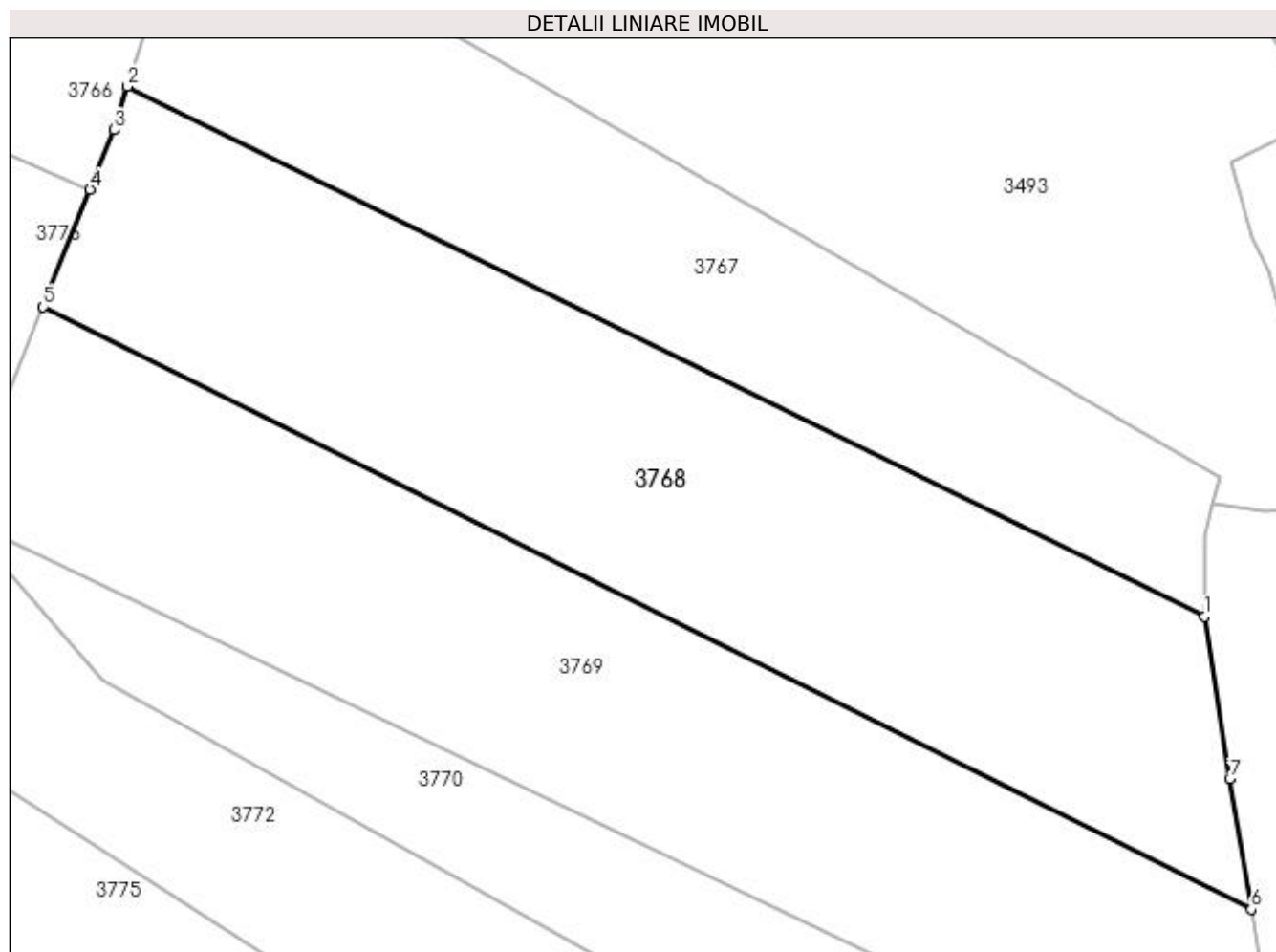
Inscrieri privind dezmembramintele dreptului de proprietate, drepturi reale de garanție și sarcini	Referințe
NU SUNT	

## Anexa Nr. 1 La Partea I

## Teren

Nr cadastral	Suprafața (mp)*	Observații / Referințe
	10.000	U.P. II, U.A. 89A

\* Suprafața este determinată în planul de proiecție Stereo 70.



## Date referitoare la teren

Crt	Categorie folosință	Intra vilan	Suprafața (mp)	Tarla	Parcelă	Nr. topo	Observații / Referințe
1	padure	NU	10.000	-	-	-	

## Lungime Segmente

1) Valorile lungimilor segmentelor sunt obținute din proiecție în plan.

Punct început	X / Y	Punct sfârșit	X / Y	Lungime segment (** (m)
1	535.081,494 667.486,133	2	534.885,901 667.582,395	217.998
2	534.885,901 667.582,395	3	534.883,462 667.574,555	8.211
3	534.883,462 667.574,555	4	534.879,098 667.563,685	11.713
4	534.879,098 667.563,685	5	534.870,552 667.542,399	22.937
5	534.870,552 667.542,399	6	535.090,002 667.433,015	245.2



Punct început	X / Y	Punct sfârșit	X / Y	Lungime segment (** (m)
6	535.090,002 667.433,015	7	535.086,138 667.456,683	23.981
7	535.086,138 667.456,683	1	535.081,494 667.486,133	29.814

\*\* Lungimile segmentelor sunt determinate în planul de proiecție Stereo 70 și sunt rotunjite la 1 milimetru.

\*\*\* Distanța dintre puncte este formată din segmente cumulate ce sunt mai mici decât valoarea 1 milimetru.



**DATE DESPRE IMOBILUL NR. 3769**

Oficiul de Cadastru și Publicitate Imobiliară SUCEAVA  
 Biroul de Cadastru și Publicitate Imobiliară Campulung Moldovenesc

**A. Partea I. Descrierea imobilului**

TEREN Extravilan

Adresa: Jud. Suceava

Nr. Crt	Nr cadastral Nr. topografic	Suprafața* (mp)	Observații / Referințe
A1		10.000	Sector cadastral:75 Teren neimprejmuit; U.P. II, U.A. 89

**B. Partea II. Proprietari și acte**

Inscrieri privitoare la dreptul de proprietate și alte drepturi reale		Referințe
<b>3769 / 08/12/2022</b>		
Act Administrativ nr. Titlu de proprietate nr. 47, din 08/03/1993 emis de Comisia Județeană Suceava;		
B1	Intabulare, drept de PROPRIETATE, dobândit prin Reconstituire, cota actuala 1/1 1) COCA ELENA, LIPSĂ CNP 2) FRINCU RAFIRA, LIPSĂ CNP 3) ZLEVOACA GH., LIPSĂ CNP 4) ZLEVOACA IACOB, LIPSĂ CNP 5) ZLEVOACĂ S., LIPSĂ CNP 6) ZLEVOACA TH., LIPSĂ CNP	A1

**C. Partea III. SARCINI .**

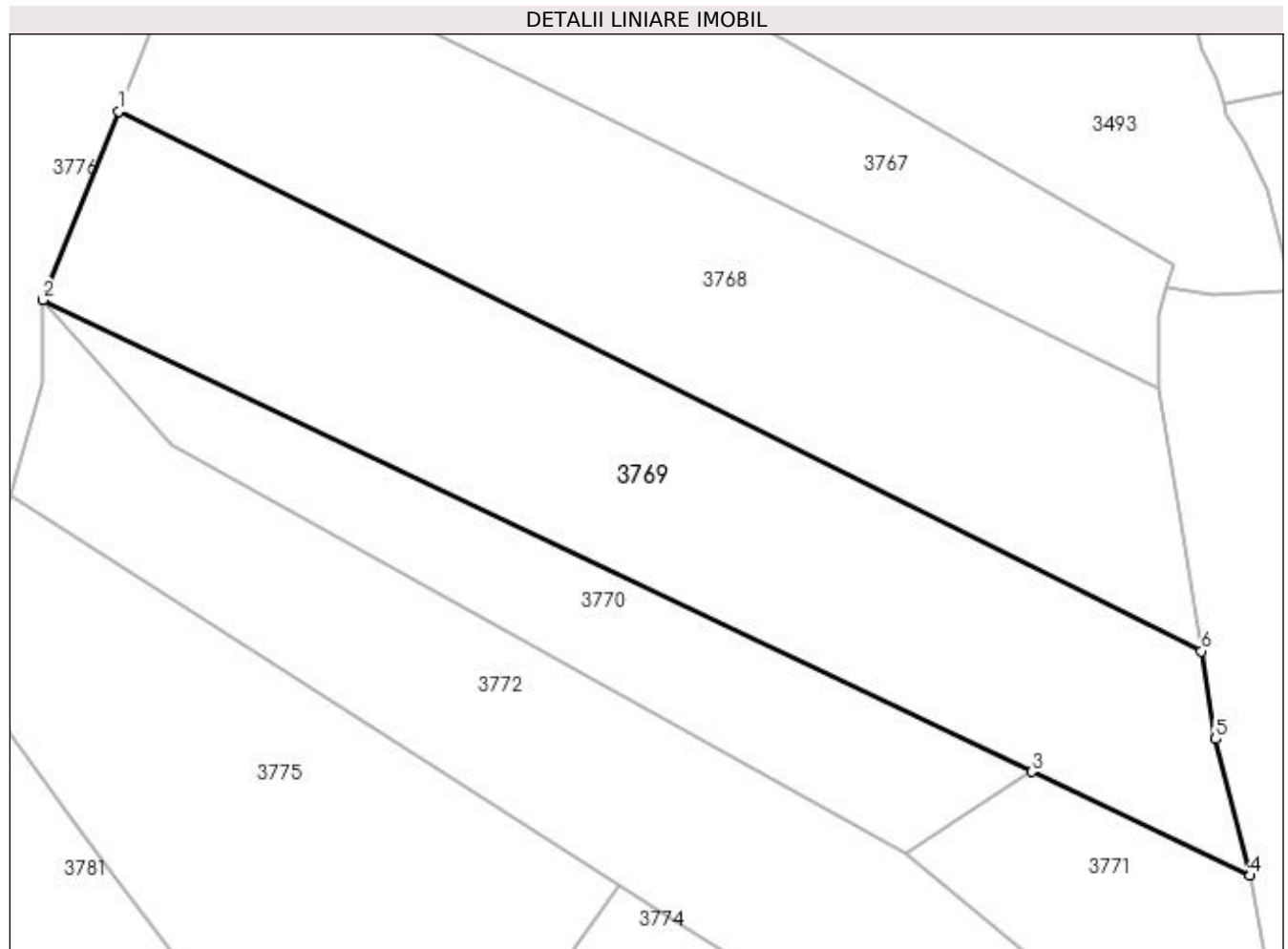
Inscrieri privind dezmembramintele dreptului de proprietate, drepturi reale de garanție și sarcini	Referințe
NU SUNT	

## Anexa Nr. 1 La Partea I

## Teren

Nr cadastral	Suprafața (mp)*	Observații / Referințe
	10.000	U.P. II, U.A. 89

\* Suprafața este determinată în planul de proiecție Stereo 70.



## Date referitoare la teren

Crt	Categorie folosință	Intra vilan	Suprafața (mp)	Tarla	Parcelă	Nr. topo	Observații / Referințe
1	padure	NU	10.000	-	-	-	

## Lungime Segmente

1) Valorile lungimilor segmentelor sunt obținute din proiecție în plan.

Punct început	X / Y	Punct sfârșit	X / Y	Lungime segment (** (m)
1	534.870,552 667.542,399	2	534.855,217 667.504,203	41.159
2	534.855,217 667.504,203	3	535.055,678 667.408,574	222.102
3	535.055,678 667.408,574	4	535.099,826 667.387,513	48.914
4	535.099,826 667.387,513	5	535.092,9 667.415,262	28.6
5	535.092,9 667.415,262	6	535.090,002 667.433,015	17.988

Punct început	X / Y	Punct sfârșit	X / Y	Lungime segment (** (m)
6	535.090,002 667.433,015	1	534.870,552 667.542,399	245.2

\*\* Lungimile segmentelor sunt determinate în planul de proiecție Stereo 70 și sunt rotunjite la 1 milimetru.

\*\*\* Distanța dintre puncte este formată din segmente cumulate ce sunt mai mici decât valoarea 1 milimetru.



**DATE DESPRE IMOBILUL NR. 3770**

Oficiul de Cadastru și Publicitate Imobiliară SUCEAVA  
 Biroul de Cadastru și Publicitate Imobiliară Campulung Moldovenesc

**A. Partea I. Descrierea imobilului**

TEREN Extravilan

Adresa: Jud. Suceava

Nr. Crt	Nr cadastral Nr. topografic	Suprafața* (mp)	Observații / Referințe
A1		4.000	Sector cadastral:75 Teren neimprejmuit; U.P. II, U.A. 89

**B. Partea II. Proprietari și acte**

Inscrieri privitoare la dreptul de proprietate și alte drepturi reale		Referințe
<b>3770 / 08/12/2022</b>		
Act Administrativ nr. Titlu de proprietate nr. 395, din 15/11/1993 emis de Comisia Județeană Suceava;		
B1	Intabulare, drept de PROPRIETATE, dobandit prin Reconstituire, cota actuala 1/1 1) ZLEVOACĂ SIMION, LIPSĂ CNP	A1

**C. Partea III. SARCINI .**

Inscrieri privind dezmembramintele dreptului de proprietate, drepturi reale de garanție și sarcini	Referințe
NU SUNT	

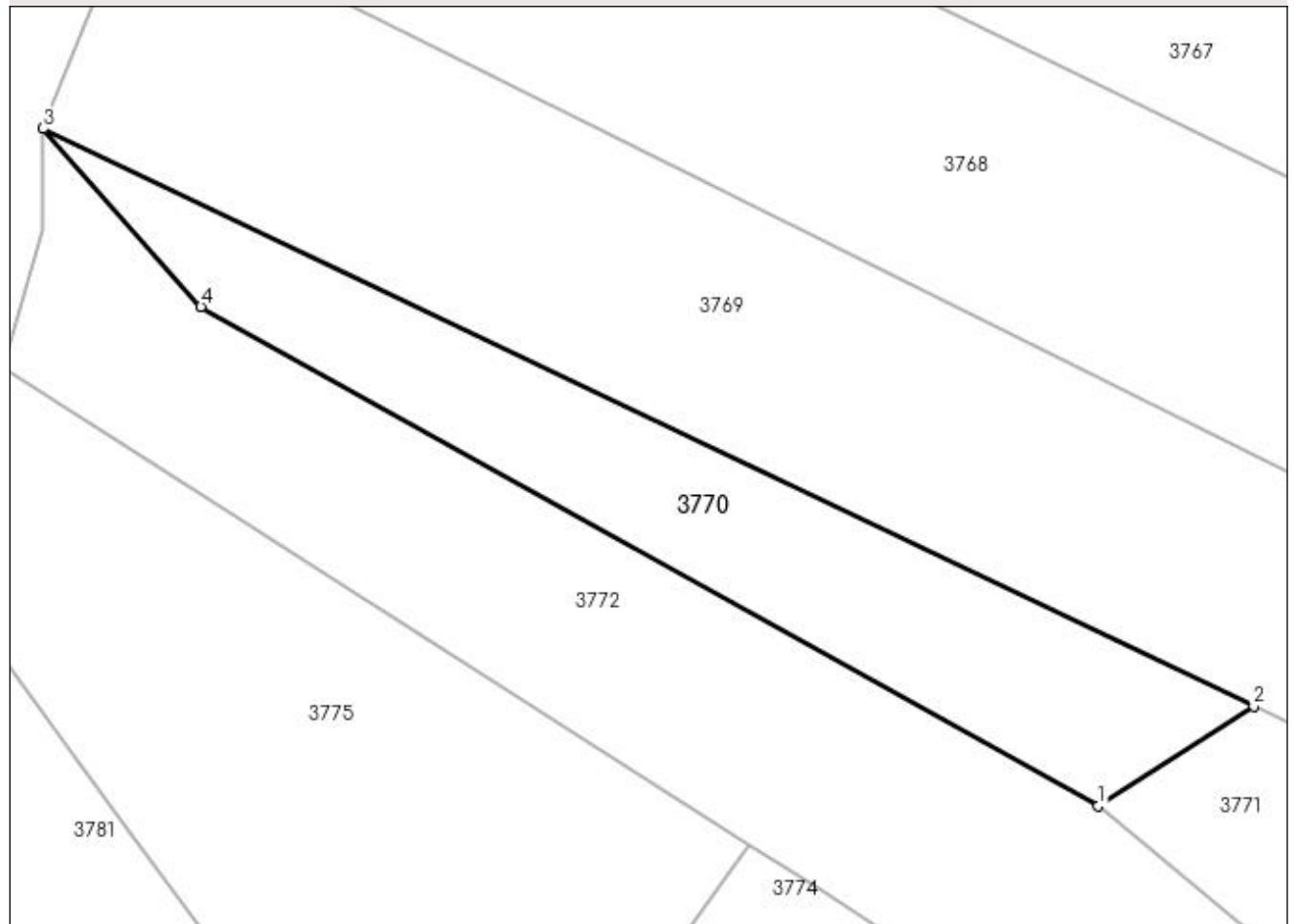
## Anexa Nr. 1 La Partea I

## Teren

Nr cadastral	Suprafața (mp)*	Observații / Referințe
	4.000	U.P. II, U.A. 89

\* Suprafața este determinată în planul de proiecție Stereo 70.

## DETALII LINIARE IMOBIL



## Date referitoare la teren

Crt	Categorie folosință	Intravilan	Suprafața (mp)	Tarla	Parcelă	Nr. topo	Observații / Referințe
1	padure	NU	4.000	-	-	-	

## Lungime Segmente

1) Valorile lungimilor segmentelor sunt obținute din proiecție în plan.

Punct început	X / Y	Punct sfârșit	X / Y	Lungime segment (** (m)
1	535.029,94 667.392,036	2	535.055,678 667.408,574	30.593
2	535.055,678 667.408,574	3	534.855,217 667.504,203	222.102
3	534.855,217 667.504,203	4	534.881,329 667.474,712	39.39
4	534.881,329 667.474,712	1	535.029,94 667.392,036	170.06



**\*\* Lungimile segmentelor sunt determinate în planul de proiecție Stereo 70 și sunt rotunjite la 1 milimetru.**

**\*\*\* Distanța dintre puncte este formată din segmente cumulate ce sunt mai mici decât valoarea 1 milimetru.**



**DATE DESPRE IMOBILUL NR. 3771**

Oficiul de Cadastru și Publicitate Imobiliară SUCEAVA  
 Biroul de Cadastru și Publicitate Imobiliară Campulung Moldovenesc

**A. Partea I. Descrierea imobilului**

TEREN Extravilan

Adresa: Jud. Suceava

Nr. Crt	Nr cadastral Nr. topografic	Suprafața* (mp)	Observații / Referințe
A1		3.000	Sector cadastral:75 Teren neimprejmuit; U.P. II, U.A. 89A

**B. Partea II. Proprietari și acte**

Inscrieri privitoare la dreptul de proprietate și alte drepturi reale		Referințe
<b>3771 / 08/12/2022</b>		
Act Administrativ nr. Titlu de proprietate nr. 89, din 08/03/1993 emis de Comisia Județeană Suceava;		
B1	Intabulare, drept de PROPRIETATE, dobandit prin Reconstituire, cota actuala 1/1 1) ZLEVOACĂ TOADER, LIPSĂ CNP	A1

**C. Partea III. SARCINI .**

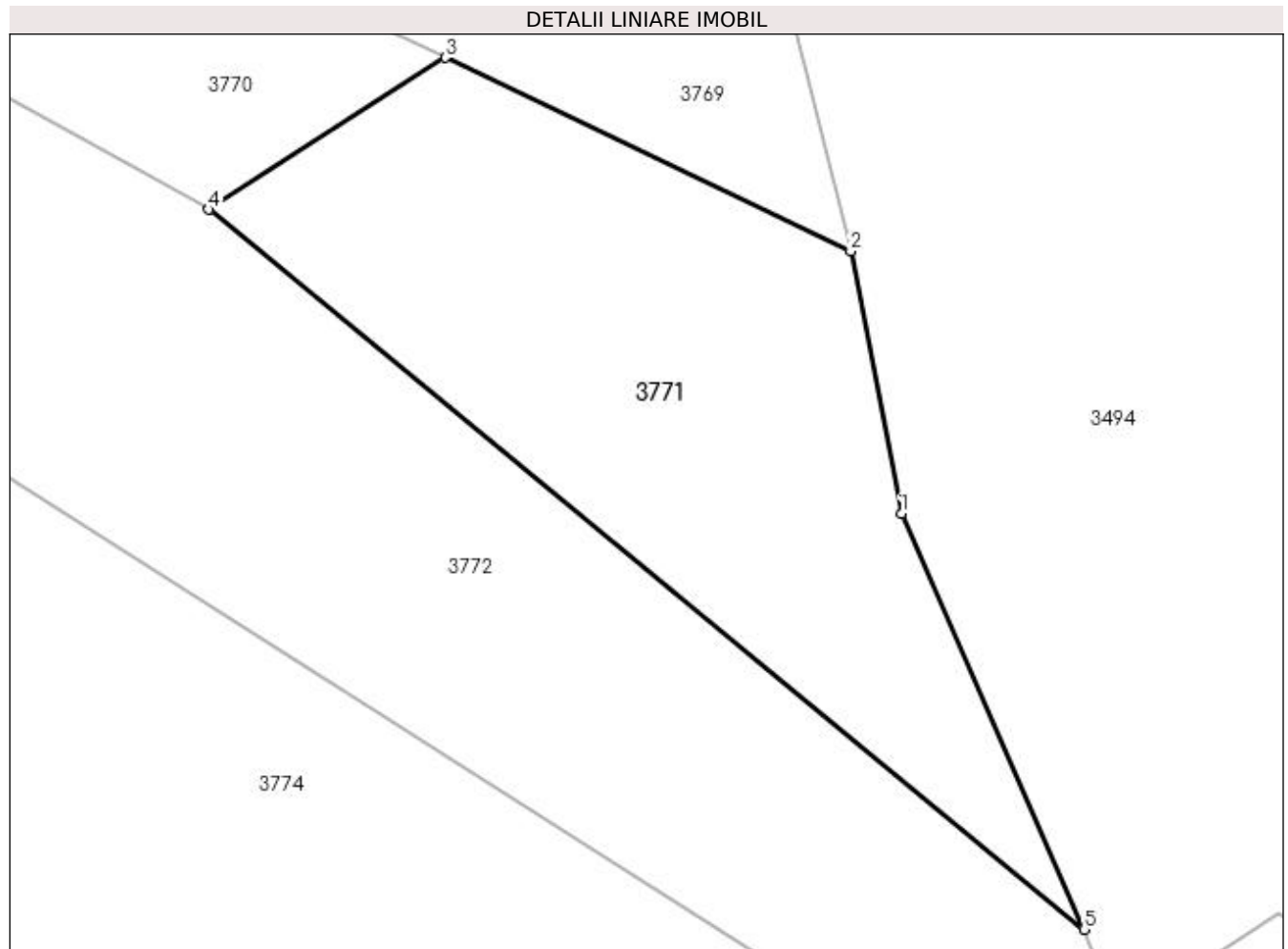
Inscrieri privind dezmembramintele dreptului de proprietate, drepturi reale de garanție și sarcini	Referințe
NU SUNT	

## Anexa Nr. 1 La Partea I

## Teren

Nr cadastral	Suprafața (mp)*	Observații / Referințe
	3.000	U.P. II, U.A. 89A

\* Suprafața este determinată în planul de proiecție Stereo 70.



## Date referitoare la teren

Crt	Categorie folosință	Intra vilan	Suprafața (mp)	Tarla	Parcelă	Nr. topo	Observații / Referințe
1	padure	NU	3.000	-	-	-	

## Lungime Segmente

1) Valorile lungimilor segmentelor sunt obținute din proiecție în plan.

Punct început	X / Y	Punct sfârșit	X / Y	Lungime segment (** (m)
1	535.105,344 667.358,922	2	535.099,826 667.387,513	29.119
2	535.099,826 667.387,513	3	535.055,678 667.408,574	48.914
3	535.055,678 667.408,574	4	535.029,94 667.392,036	30.593
4	535.029,94 667.392,036	5	535.125,231 667.313,667	123.378
5	535.125,231 667.313,667	1	535.105,344 667.358,922	49.432

**\*\* Lungimile segmentelor sunt determinate în planul de proiecție Stereo 70 și sunt rotunjite la 1 milimetru.**

**\*\*\* Distanța dintre puncte este formată din segmente cumulate ce sunt mai mici decât valoarea 1 milimetru.**



**DATE DESPRE IMOBILUL NR. 3772**

Oficiul de Cadastru și Publicitate Imobiliară SUCEAVA  
Biroul de Cadastru și Publicitate Imobiliară Campulung Moldovenesc

**A. Partea I. Descrierea imobilului**

TEREN Extravilan

Adresa: Jud. Suceava

Nr. Crt	Nr cadastral Nr. topografic	Suprafața* (mp)	Observații / Referințe
A1		10.000	Sector cadastral:75 Teren neimprejmuit; U.P. II, U.A. 89

**B. Partea II. Proprietari și acte**

Inscrieri privitoare la dreptul de proprietate și alte drepturi reale		Referințe
<b>3772 / 08/12/2022</b>		
Act Administrativ nr. Titlu de proprietate nr. 442, din 16/11/1994 emis de Comisia Județeană Suceava;		
B1	Intabulare, drept de PROPRIETATE, dobandit prin Reconstituire, cota actuala 1/1 1) <b>BEDRULE VIRGINIA</b> DEFUNCT:Da 2) <b>FLOCEA ROZALIA</b> DEFUNCT:Da	A1

**C. Partea III. SARCINI .**

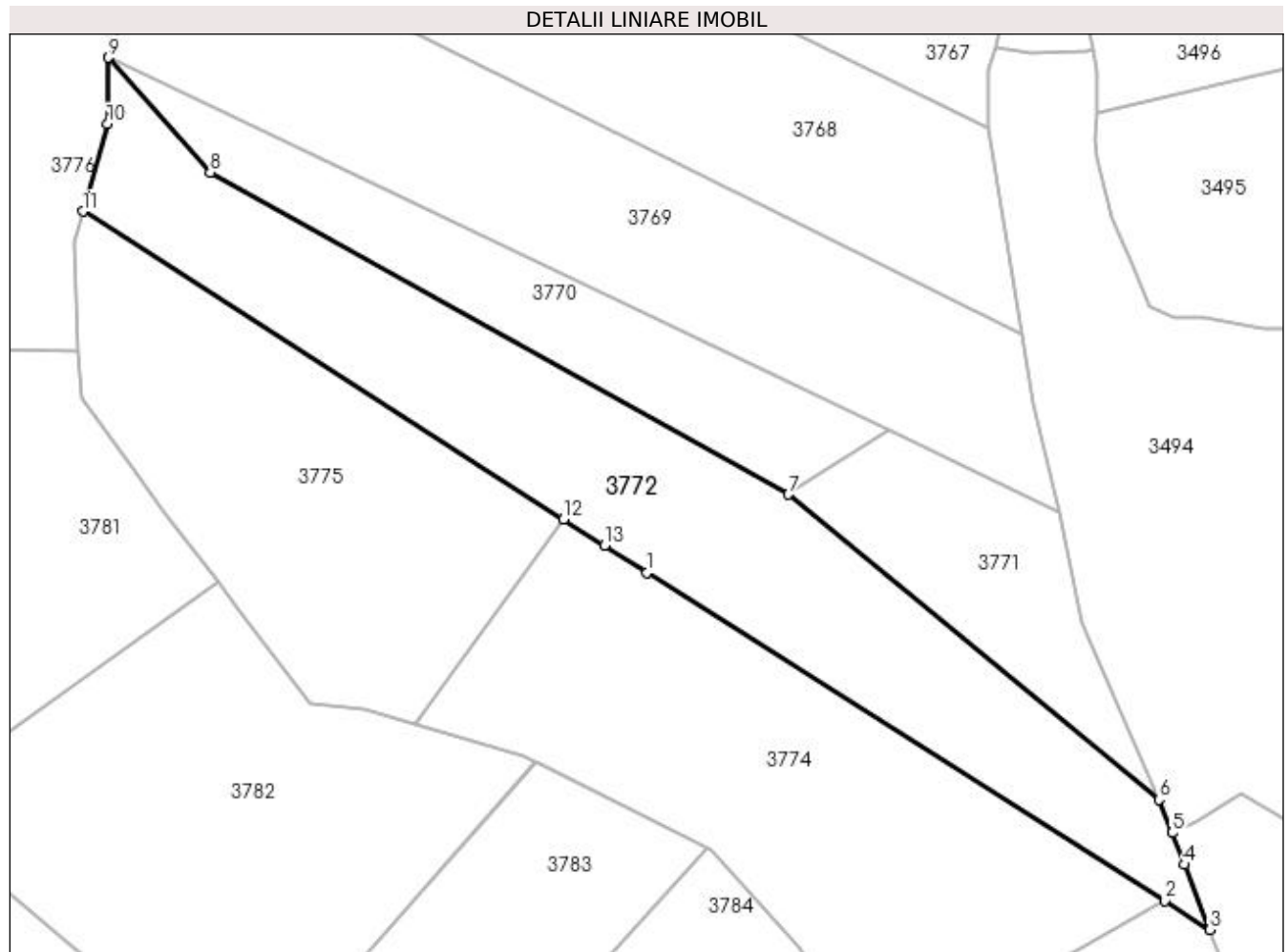
Inscrieri privind dezmembramintele dreptului de proprietate, drepturi reale de garanție și sarcini	Referințe
NU SUNT	

## Anexa Nr. 1 La Partea I

## Teren

Nr cadastral	Suprafața (mp)*	Observații / Referințe
	10.000	U.P. II, U.A. 89

\* Suprafața este determinată în planul de proiecție Stereo 70.



## Date referitoare la teren

Crt	Categorie folosință	Intra vilan	Suprafața (mp)	Tarla	Parcelă	Nr. topo	Observații / Referințe
1	padure	NU	10.000	-	-	-	

## Lungime Segmente

1) Valorile lungimilor segmentelor sunt obținute din proiecție în plan.

Punct început	X / Y	Punct sfârșit	X / Y	Lungime segment (** (m)
1	534.993,613 667.371,953	2	535.126,625 667.287,656	157.474
2	535.126,625 667.287,656	3	535.138,318 667.280,246	13.843
3	535.138,318 667.280,246	4	535.131,774 667.296,956	17.946
4	535.131,774 667.296,956	5	535.128,568 667.305,145	8.794
5	535.128,568 667.305,145	6	535.125,231 667.313,667	9.152



Punct început	X / Y	Punct sfârșit	X / Y	Lungime segment (** (m)
6	535.125,231 667.313,667	7	535.029,94 667.392,036	123.378
7	535.029,94 667.392,036	8	534.881,329 667.474,712	170.06
8	534.881,329 667.474,712	9	534.855,217 667.504,203	39.39
9	534.855,217 667.504,203	10	534.854,94 667.487,202	17.003
10	534.854,94 667.487,202	11	534.848,575 667.464,703	23.382
11	534.848,575 667.464,703	12	534.972,166 667.385,668	146.701
12	534.972,166 667.385,668	13	534.982,701 667.378,931	12.505
13	534.982,701 667.378,931	1	534.993,613 667.371,953	12.952

\*\* Lungimile segmentelor sunt determinate în planul de proiecție Stereo 70 și sunt rotunjite la 1 milimetru.

\*\*\* Distanța dintre puncte este formată din segmente cumulate ce sunt mai mici decât valoarea 1 milimetru.



**DATE DESPRE IMOBILUL NR. 3773**

Oficiul de Cadastru și Publicitate Imobiliară SUCEAVA  
Biroul de Cadastru și Publicitate Imobiliară Campulung Moldovenesc

**A. Partea I. Descrierea imobilului**

TEREN Extravilan

Adresa: Jud. Suceava

Nr. Crt	Nr cadastral Nr. topografic	Suprafața* (mp)	Observații / Referințe
A1		2.000	Sector cadastral:75 Teren neimprejmuit; U.P. II, U.A. 90

**B. Partea II. Proprietari și acte**

Inscrieri privitoare la dreptul de proprietate și alte drepturi reale		Referințe
<b>3773 / 08/12/2022</b>		
Act Administrativ nr. Titlu de proprietate nr. 443, din 16/11/1994 emis de Comisia Județeană Suceava;		
B1	Intabulare, drept de PROPRIETATE, dobandit prin Reconstituire, cota actuala 1/1 1) STRĂJER GHEORGHE, LIPSĂ CNP	A1

**C. Partea III. SARCINI .**

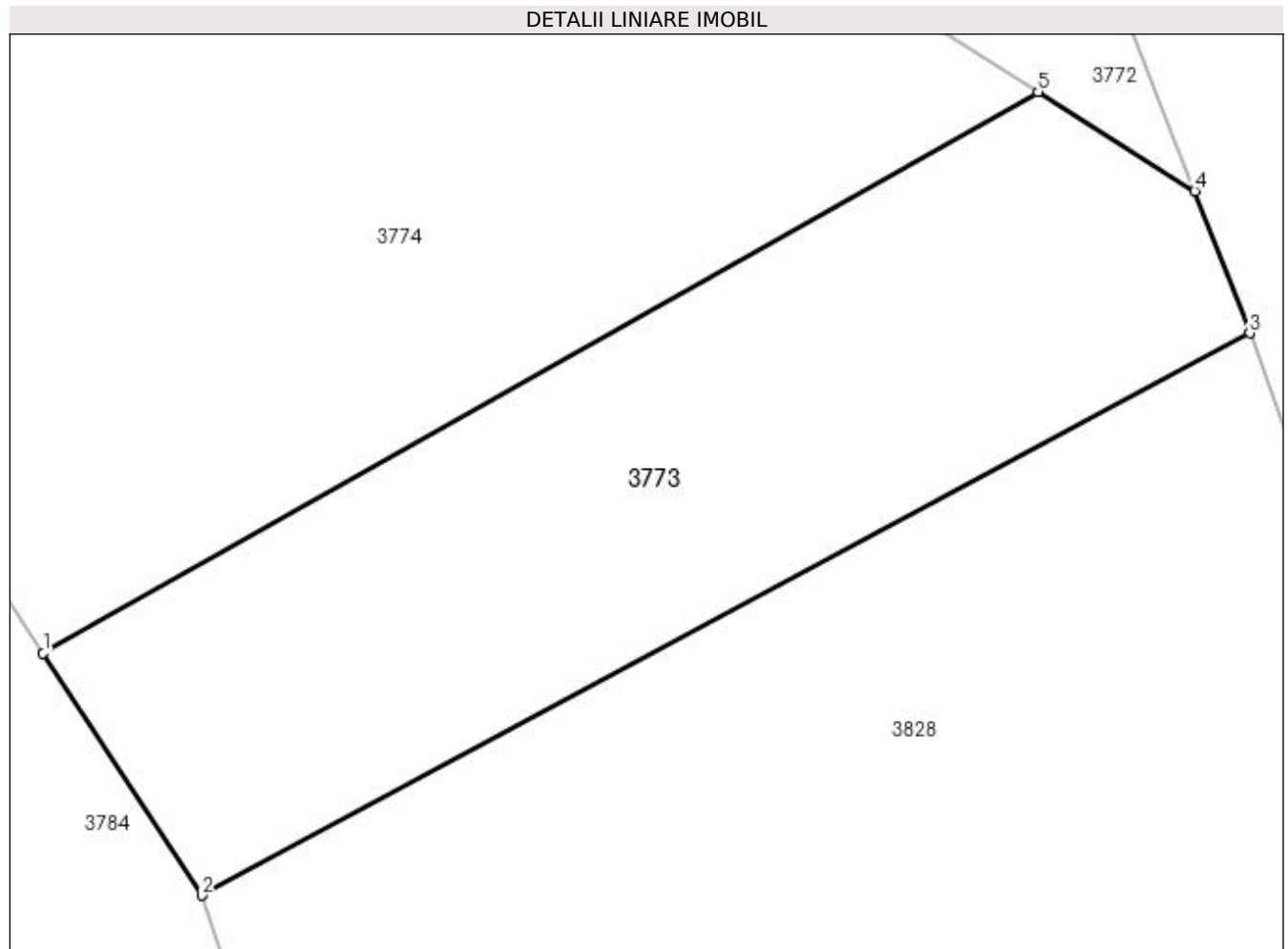
Inscrieri privind dezmembramintele dreptului de proprietate, drepturi reale de garanție și sarcini	Referințe
NU SUNT	

## Anexa Nr. 1 La Partea I

## Teren

Nr cadastral	Suprafața (mp)*	Observații / Referințe
	2.000	U.P. II, U.A. 90

\* Suprafața este determinată în planul de proiecție Stereo 70.



## Date referitoare la teren

Crt	Categorie folosință	Intravilan	Suprafața (mp)	Tarla	Parcelă	Nr. topo	Observații / Referințe
1	padure	NU	2.000	-	-	-	

## Lungime Segmente

1) Valorile lungimilor segmentelor sunt obținute din proiecție în plan.

Punct început	X / Y	Punct sfârșit	X / Y	Lungime segment (** (m)
1	535.052,415 667.245,804	2	535.064,253 667.227,735	21.602
2	535.064,253 667.227,735	3	535.142,417 667.269,648	88.692
3	535.142,417 667.269,648	4	535.138,318 667.280,246	11.363
4	535.138,318 667.280,246	5	535.126,625 667.287,656	13.843
5	535.126,625 667.287,656	1	535.052,415 667.245,804	85.198

**\*\* Lungimile segmentelor sunt determinate în planul de proiecție Stereo 70 și sunt rotunjite la 1 milimetru.**

**\*\*\* Distanța dintre puncte este formată din segmente cumulate ce sunt mai mici decât valoarea 1 milimetru.**



**DATE DESPRE IMOBILUL NR. 3774**

Oficiul de Cadastru și Publicitate Imobiliară SUCEAVA  
Biroul de Cadastru și Publicitate Imobiliară Campulung Moldovenesc

**A. Partea I. Descrierea imobilului**

TEREN Extravilan

Adresa: Jud. Suceava

Nr. Crt	Nr cadastral Nr. topografic	Suprafața* (mp)	Observații / Referințe
A1		10.000	Sector cadastral:75 Teren neimprejmuit; U.P. II, U.A. 89A, 89C

**B. Partea II. Proprietari și acte**

Inscrieri privitoare la dreptul de proprietate și alte drepturi reale		Referințe
<b>3774 / 08/12/2022</b>		
Act Administrativ nr. Titlu de proprietate nr. 240, din 25/06/1993 emis de Comisia Județeană Suceava;		
B1	Intabulare, drept de PROPRIETATE, dobandit prin Reconstituire, cota actuala 1/1 1) <b>MOȚCO ARETA</b> , LIPSĂ CNP 2) <b>ȚÎFLEA GHEORGHE</b> , LIPSĂ CNP 3) <b>TÎFLEA STEFANIA</b> , LIPSĂ CNP	A1

**C. Partea III. SARCINI .**

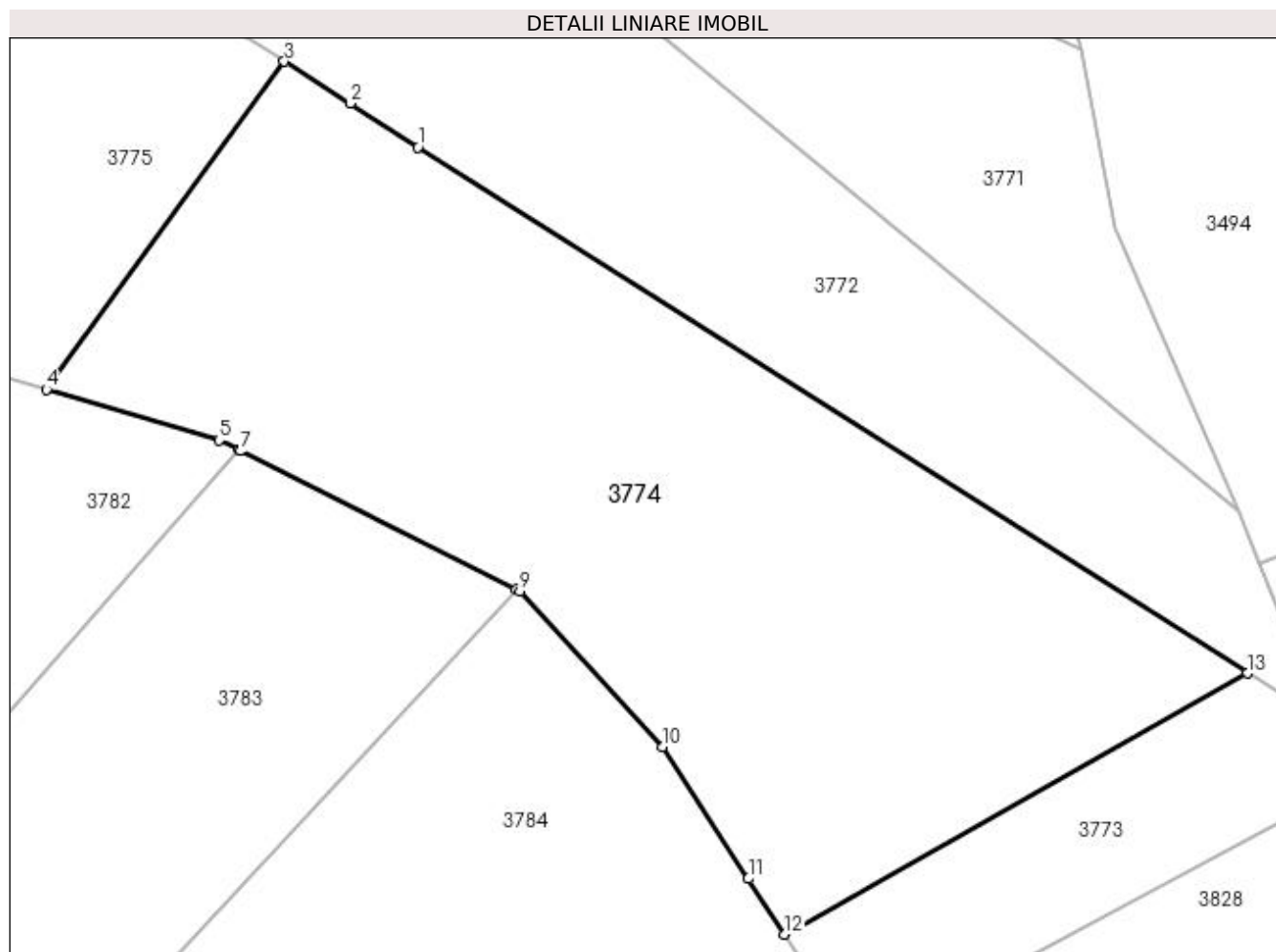
Inscrieri privind dezmembramintele dreptului de proprietate, drepturi reale de garanție și sarcini	Referințe
NU SUNT	

## Anexa Nr. 1 La Partea I

## Teren

Nr cadastral	Suprafața (mp)*	Observații / Referințe
	10.000	U.P. II, U.A. 89A, 89C

\* Suprafața este determinată în planul de proiecție Stereo 70.



## Date referitoare la teren

Crt	Categorie folosință	Intra vilan	Suprafața (mp)	Tarla	Parcelă	Nr. topo	Observații / Referințe
1	padure	NU	10.000	-	-	-	

## Lungime Segmente

1) Valorile lungimilor segmentelor sunt obținute din proiecție în plan.

Punct început	X / Y	Punct sfârșit	X / Y	Lungime segment (** (m)
1	534.993,613 667.371,953	2	534.982,701 667.378,931	12.952
2	534.982,701 667.378,931	3	534.972,166 667.385,668	12.505
3	534.972,166 667.385,668	4	534.934,05 667.333,142	64.898
4	534.934,05 667.333,142	5	534.961,714 667.324,992	28.84
5	534.961,714 667.324,992	6	534.964,866 667.323,409	3.527



Punct început	X / Y	Punct sfârșit	X / Y	Lungime segment (** (m)
6	534.964,866 667.323,409	7	534.965,174 667.323,255	0.344
7	534.965,174 667.323,255	8	535.009,318 667.301,093	49.395
8	535.009,318 667.301,093	9	535.009,904 667.300,799	0.656
9	535.009,904 667.300,799	10	535.032,747 667.275,821	33.848
10	535.032,747 667.275,821	11	535.046,565 667.254,731	25.214
11	535.046,565 667.254,731	12	535.052,415 667.245,804	10.673
12	535.052,415 667.245,804	13	535.126,625 667.287,656	85.198
13	535.126,625 667.287,656	1	534.993,613 667.371,953	157.474

\*\* Lungimile segmentelor sunt determinate în planul de proiecție Stereo 70 și sunt rotunjite la 1 milimetru.

\*\*\* Distanța dintre puncte este formată din segmente cumulate ce sunt mai mici decât valoarea 1 milimetru.



**DATE DESPRE IMOBILUL NR. 3775**

Oficiul de Cadastru și Publicitate Imobiliară SUCEAVA  
Biroul de Cadastru și Publicitate Imobiliară Campulung Moldovenesc

**A. Partea I. Descrierea imobilului**

TEREN Extravilan

Adresa: Jud. Suceava

Nr. Crt	Nr cadastral Nr. topografic	Suprafața* (mp)	Observații / Referințe
A1		7.800	Sector cadastral:75 Teren neimprejmuit; U.P. II, U.A. 89

**B. Partea II. Proprietari și acte**

Inscrieri privitoare la dreptul de proprietate și alte drepturi reale		Referințe
<b>3775 / 08/12/2022</b>		
Act Administrativ nr. Titlu de proprietate nr. 414, din 16/11/1994 emis de Comisia Județeană Suceava;		
B1	Intabulare, drept de PROPRIETATE, dobandit prin Reconstituire, cota actuala 1/1 1) HĂU MINODORA, LIPSĂ CNP	A1

**C. Partea III. SARCINI .**

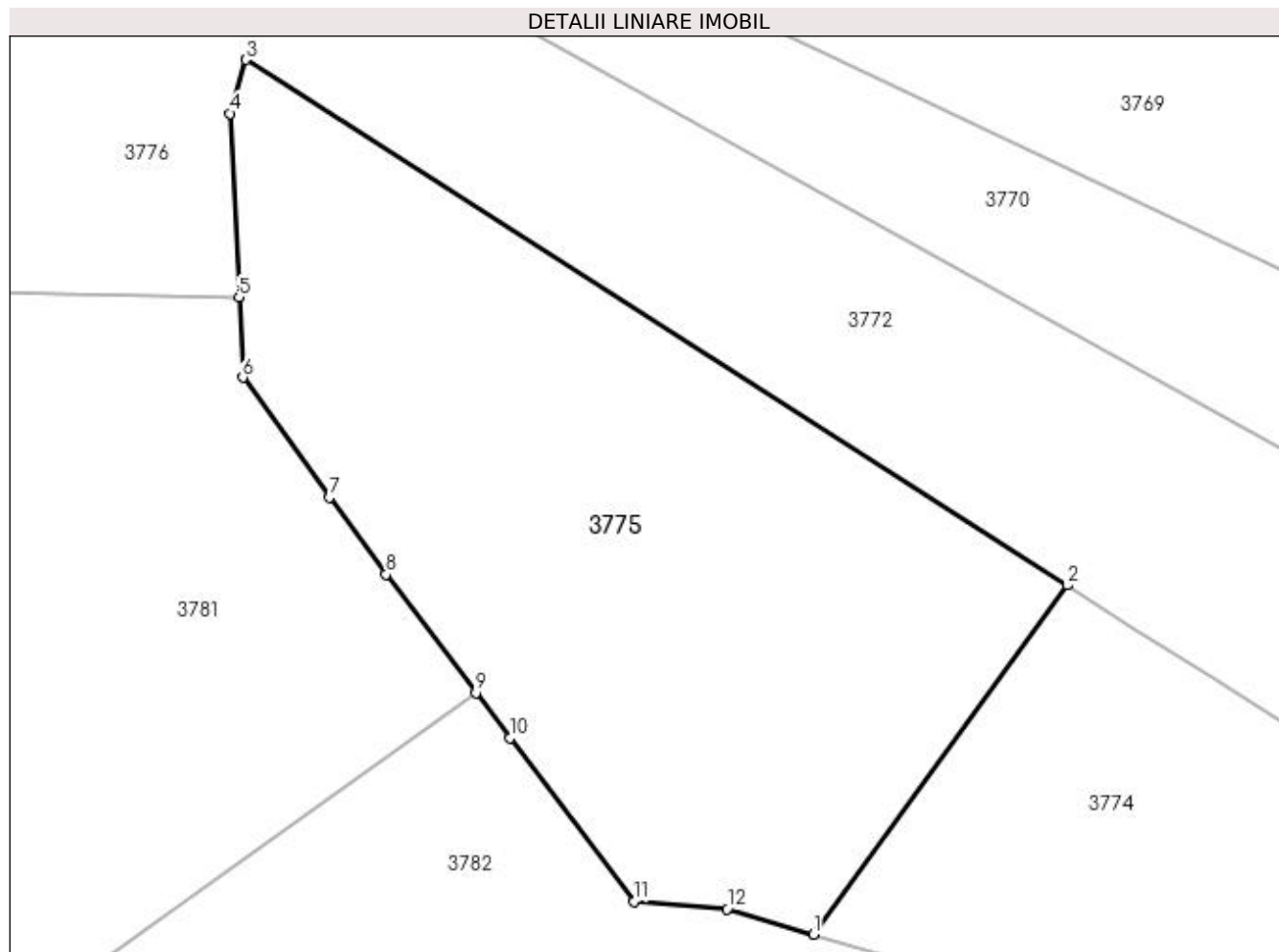
Inscrieri privind dezmembramintele dreptului de proprietate, drepturi reale de garanție și sarcini	Referințe
NU SUNT	

## Anexa Nr. 1 La Partea I

## Teren

Nr cadastral	Suprafața (mp)*	Observații / Referințe
	7.800	U.P. II, U.A. 89

\* Suprafața este determinată în planul de proiecție Stereo 70.



## Date referitoare la teren

Crt	Categorie folosință	Intra vilan	Suprafața (mp)	Tarla	Parcelă	Nr. topo	Observații / Referințe
1	padure	NU	7.800	-	-	-	

## Lungime Segmente

1) Valorile lungimilor segmentelor sunt obținute din proiecție în plan.

Punct început	X / Y	Punct sfârșit	X / Y	Lungime segment (** (m)
1	534.934,05 667.333,142	2	534.972,166 667.385,668	64.898
2	534.972,166 667.385,668	3	534.848,575 667.464,703	146.701
3	534.848,575 667.464,703	4	534.846,285 667.456,606	8.415
4	534.846,285 667.456,606	5	534.847,588 667.428,996	27.641
5	534.847,588 667.428,996	6	534.848,159 667.416,893	12.116

Punct început	X / Y	Punct sfârșit	X / Y	Lungime segment (** (m)
6	534.848,159 667.416,893	7	534.861,171 667.398,839	22.254
7	534.861,171 667.398,839	8	534.869,704 667.387,28	14.367
8	534.869,704 667.387,28	9	534.883,224 667.369,456	22.372
9	534.883,224 667.369,456	10	534.888,368 667.362,674	8.512
10	534.888,368 667.362,674	11	534.907,033 667.338,067	30.885
11	534.907,033 667.338,067	12	534.921,058 667.336,97	14.068
12	534.921,058 667.336,97	1	534.934,05 667.333,142	13.544

\*\* Lungimile segmentelor sunt determinate în planul de proiecție Stereo 70 și sunt rotunjite la 1 milimetru.

\*\*\* Distanța dintre puncte este formată din segmente cumulate ce sunt mai mici decât valoarea 1 milimetru.



**DATE DESPRE IMOBILUL NR. 3776**

Oficiul de Cadastru și Publicitate Imobiliară SUCEAVA  
 Biroul de Cadastru și Publicitate Imobiliară Campulung Moldovenesc

**A. Partea I. Descrierea imobilului**

TEREN Extravilan

Adresa: Jud. Suceava

Nr. Crt	Nr cadastral Nr. topografic	Suprafața* (mp)	Observații / Referințe
A1		12.228	Sector cadastral:75 Teren neimprejmuit;

**B. Partea II. Proprietari și acte**

Inscrieri privitoare la dreptul de proprietate și alte drepturi reale		Referințe
<b>3776 / 08/12/2022</b>		
Act Normativ nr. Lege nr. 7, din 13/03/1996 emis de Parlamentul României;		
B1	Inscrierea provizorie, drept de PROPRIETATE, dobandit prin Lege, cota actuala 1/1 1) COMUNA POJORÂTA, CIF:4441425	A1

**C. Partea III. SARCINI .**

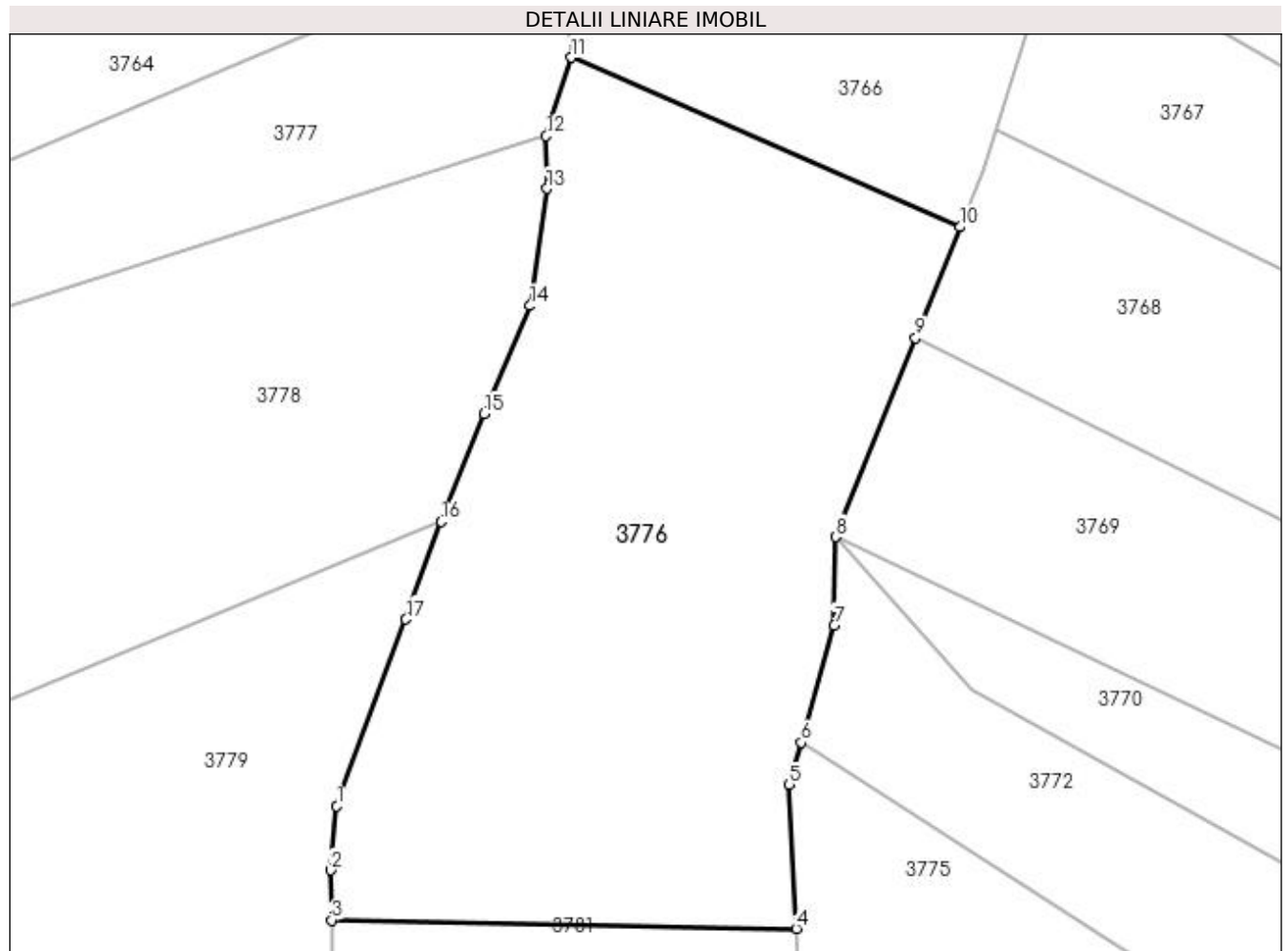
Inscrieri privind dezmembramintele dreptului de proprietate, drepturi reale de garanție și sarcini	Referințe
NU SUNT	

## Anexa Nr. 1 La Partea I

## Teren

Nr cadastral	Suprafața (mp)*	Observații / Referințe
	12.228	

\* Suprafața este determinată în planul de proiecție Stereo 70.



## Date referitoare la teren

Crt	Categorie folosință	Intra vilan	Suprafața (mp)	Tarla	Parcelă	Nr. topo	Observații / Referințe
1	faneata	NU	12.228	-	-	-	

## Lungime Segmente

1) Valorile lungimilor segmentelor sunt obținute din proiecție în plan.

Punct început	X / Y	Punct sfârșit	X / Y	Lungime segment (** (m)
1	534.759,319 667.452,543	2	534.758,19 667.440,199	12.396
2	534.758,19 667.440,199	3	534.758,347 667.430,639	9.561
3	534.758,347 667.430,639	4	534.847,588 667.428,996	89.256
4	534.847,588 667.428,996	5	534.846,285 667.456,606	27.641
5	534.846,285 667.456,606	6	534.848,575 667.464,703	8.415



Punct început	X / Y	Punct sfârșit	X / Y	Lungime segment (** (m)
6	534.848,575 667.464,703	7	534.854,94 667.487,202	23.382
7	534.854,94 667.487,202	8	534.855,217 667.504,203	17.003
8	534.855,217 667.504,203	9	534.870,552 667.542,399	41.159
9	534.870,552 667.542,399	10	534.879,098 667.563,685	22.937
10	534.879,098 667.563,685	11	534.804,424 667.596,196	81.444
11	534.804,424 667.596,196	12	534.799,564 667.581,13	15.83
12	534.799,564 667.581,13	13	534.799,693 667.571,015	10.116
13	534.799,693 667.571,015	14	534.796,468 667.548,546	22.699
14	534.796,468 667.548,546	15	534.787,606 667.527,781	22.577
15	534.787,606 667.527,781	16	534.779,42 667.507,111	22.232
16	534.779,42 667.507,111	17	534.772,609 667.488,344	19.965
17	534.772,609 667.488,344	1	534.759,319 667.452,543	38.188

\*\* Lungimile segmentelor sunt determinate în planul de proiecție Stereo 70 și sunt rotunjite la 1 milimetru.

\*\*\* Distanța dintre puncte este formată din segmente cumulate ce sunt mai mici decât valoarea 1 milimetru.



**DATE DESPRE IMOBILUL NR. 3777**

Oficiul de Cadastru și Publicitate Imobiliară SUCEAVA  
Biroul de Cadastru și Publicitate Imobiliară Campulung Moldovenesc

**A. Partea I. Descrierea imobilului**

TEREN Extravilan

Adresa: Jud. Suceava

Nr. Crt	Nr cadastral Nr. topografic	Suprafața* (mp)	Observații / Referințe
A1		4.500	Sector cadastral:75 Teren neimprejmuit;

**B. Partea II. Proprietari și acte**

Inscrieri privitoare la dreptul de proprietate și alte drepturi reale		Referințe
<b>3777 / 08/12/2022</b>		
Act Normativ nr. Lege nr. 7, din 13/03/1996 emis de Parlamentul României;		
B1	Inscrierea provizorie, drept de PROPRIETATE, dobandit prin Lege, cota actuala 1/1 1) COMUNA POJORĂȚA, CIF:4441425	A1

**C. Partea III. SARCINI .**

Inscrieri privind dezmembramintele dreptului de proprietate, drepturi reale de garanție și sarcini	Referințe
NU SUNT	

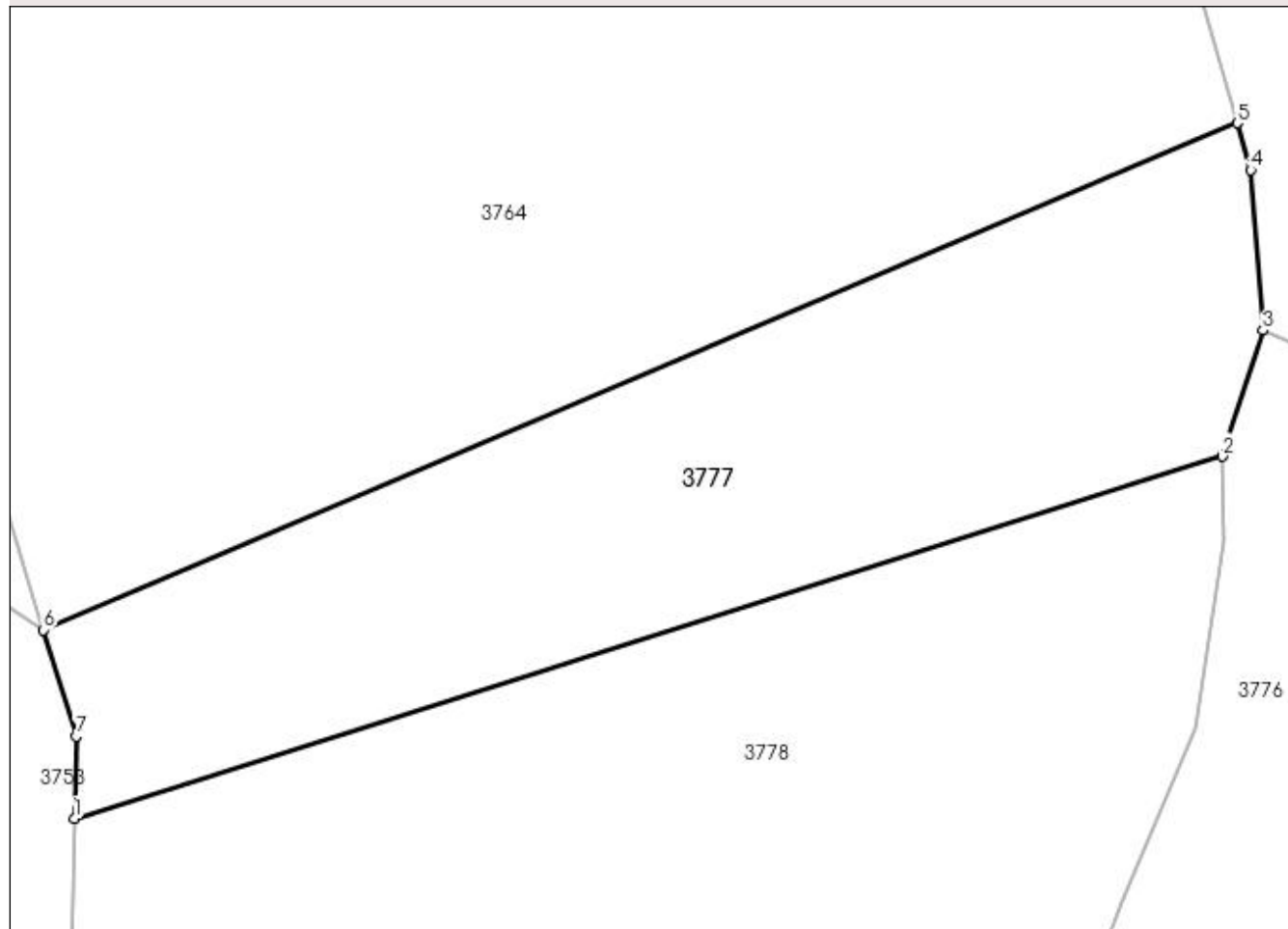
## Anexa Nr. 1 La Partea I

## Teren

Nr cadastral	Suprafața (mp)*	Observații / Referințe
	4.500	

\* Suprafața este determinată în planul de proiecție Stereo 70.

## DETALII LINIARE IMOBIL



## Date referitoare la teren

Crt	Categorie folosință	Intravilan	Suprafața (mp)	Tarla	Parcelă	Nr. topo	Observații / Referințe
1	padure	NU	4.500	-	-	-	

## Lungime Segmente

1) Valorile lungimilor segmentelor sunt obținute din proiecție în plan.

Punct început	X / Y	Punct sfârșit	X / Y	Lungime segment (** (m)
1	534.662,136 667.537,776	2	534.799,564 667.581,13	144.104
2	534.799,564 667.581,13	3	534.804,424 667.596,196	15.83
3	534.804,424 667.596,196	4	534.802,946 667.615,385	19.246
4	534.802,946 667.615,385	5	534.801,346 667.621,014	5.852
5	534.801,346 667.621,014	6	534.658,442 667.560,331	155.255

Punct început	X / Y	Punct sfârșit	X / Y	Lungime segment (** (m)
6	534.658,442 667.560,331	7	534.662,339 667.547,602	13.312
7	534.662,339 667.547,602	1	534.662,136 667.537,776	9.828

\*\* Lungimile segmentelor sunt determinate în planul de proiecție Stereo 70 și sunt rotunjite la 1 milimetru.

\*\*\* Distanța dintre puncte este formată din segmente cumulate ce sunt mai mici decât valoarea 1 milimetru.



**DATE DESPRE IMOBILUL NR. 3778**

Oficiul de Cadastru și Publicitate Imobiliară SUCEAVA  
Biroul de Cadastru și Publicitate Imobiliară Campulung Moldovenesc

**A. Partea I. Descrierea imobilului**

TEREN Extravilan

Adresa: Jud. Suceava

Nr. Crt	Nr cadastral Nr. topografic	Suprafața* (mp)	Observații / Referințe
A1		10.000	Sector cadastral:75 Teren neimprejmuit; U.P. II, U.A. 90A

**B. Partea II. Proprietari și acte**

Inscrieri privitoare la dreptul de proprietate și alte drepturi reale		Referințe
<b>3778 / 08/12/2022</b>		
Act Administrativ nr. Titlu de proprietate nr. 529, din 01/11/1996 emis de Comisia Județeană Suceava;		
B1	Intabulare, drept de PROPRIETATE, dobandit prin Reconstituire, cota actuala 1/1 1) BĂRGĂUAN ELENA DEFUNCT:Da	A1

**C. Partea III. SARCINI .**

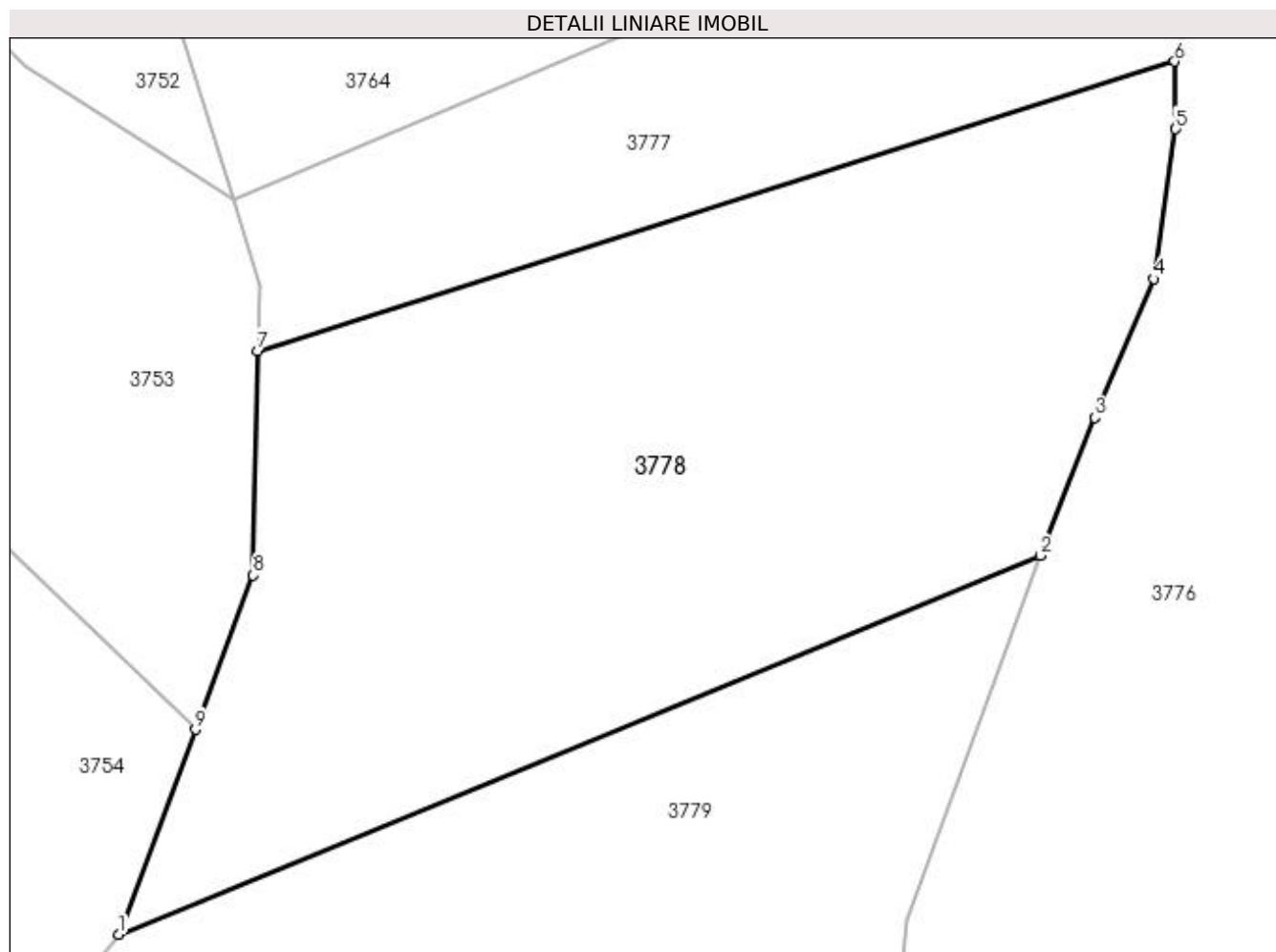
Inscrieri privind dezmembramintele dreptului de proprietate, drepturi reale de garanție și sarcini	Referințe
NU SUNT	

## Anexa Nr. 1 La Partea I

## Teren

Nr cadastral	Suprafața (mp)*	Observații / Referințe
	10.000	U.P. II, U.A. 90A

\* Suprafața este determinată în planul de proiecție Stereo 70.



## Date referitoare la teren

Crt	Categorie folosință	Intra vilan	Suprafața (mp)	Tarla	Parcelă	Nr. topo	Observații / Referințe
1	padure	NU	10.000	-	-	-	

## Lungime Segmente

1) Valorile lungimilor segmentelor sunt obținute din proiecție în plan.

Punct început	X / Y	Punct sfârșit	X / Y	Lungime segment (** (m)
1	534.641,267 667.450,362	2	534.779,42 667.507,111	149.354
2	534.779,42 667.507,111	3	534.787,606 667.527,781	22.232
3	534.787,606 667.527,781	4	534.796,468 667.548,546	22.577
4	534.796,468 667.548,546	5	534.799,693 667.571,015	22.699
5	534.799,693 667.571,015	6	534.799,564 667.581,13	10.116



Punct început	X / Y	Punct sfârșit	X / Y	Lungime segment (** (m)
6	534.799,564 667.581,13	7	534.662,136 667.537,776	144.104
7	534.662,136 667.537,776	8	534.661,444 667.504,133	33.65
8	534.661,444 667.504,133	9	534.652,775 667.481,03	24.676
9	534.652,775 667.481,03	1	534.641,267 667.450,362	32.756

\*\* Lungimile segmentelor sunt determinate în planul de proiecție Stereo 70 și sunt rotunjite la 1 milimetru.

\*\*\* Distanța dintre puncte este formată din segmente cumulate ce sunt mai mici decât valoarea 1 milimetru.



**DATE DESPRE IMOBILUL NR. 3779**

Oficiul de Cadastru și Publicitate Imobiliară SUCEAVA  
Biroul de Cadastru și Publicitate Imobiliară Campulung Moldovenesc

**A. Partea I. Descrierea imobilului**

TEREN Extravilan

Adresa: Jud. Suceava

Nr. Crt	Nr cadastral Nr. topografic	Suprafața* (mp)	Observații / Referințe
A1		10.000	Sector cadastral:75 Teren neimprejmuit; U.P. II, U.A. 90A

**B. Partea II. Proprietari și acte**

Inscrieri privitoare la dreptul de proprietate și alte drepturi reale		Referințe
<b>3779 / 08/12/2022</b>		
Act Administrativ nr. Titlu de proprietate nr. 510, din 06/11/1995 emis de Comisia Județeană Suceava;		
B1	Intabulare, drept de PROPRIETATE, dobandit prin Reconstituire, cota actuala 1/1 1) RAIA RODICA	A1

**C. Partea III. SARCINI .**

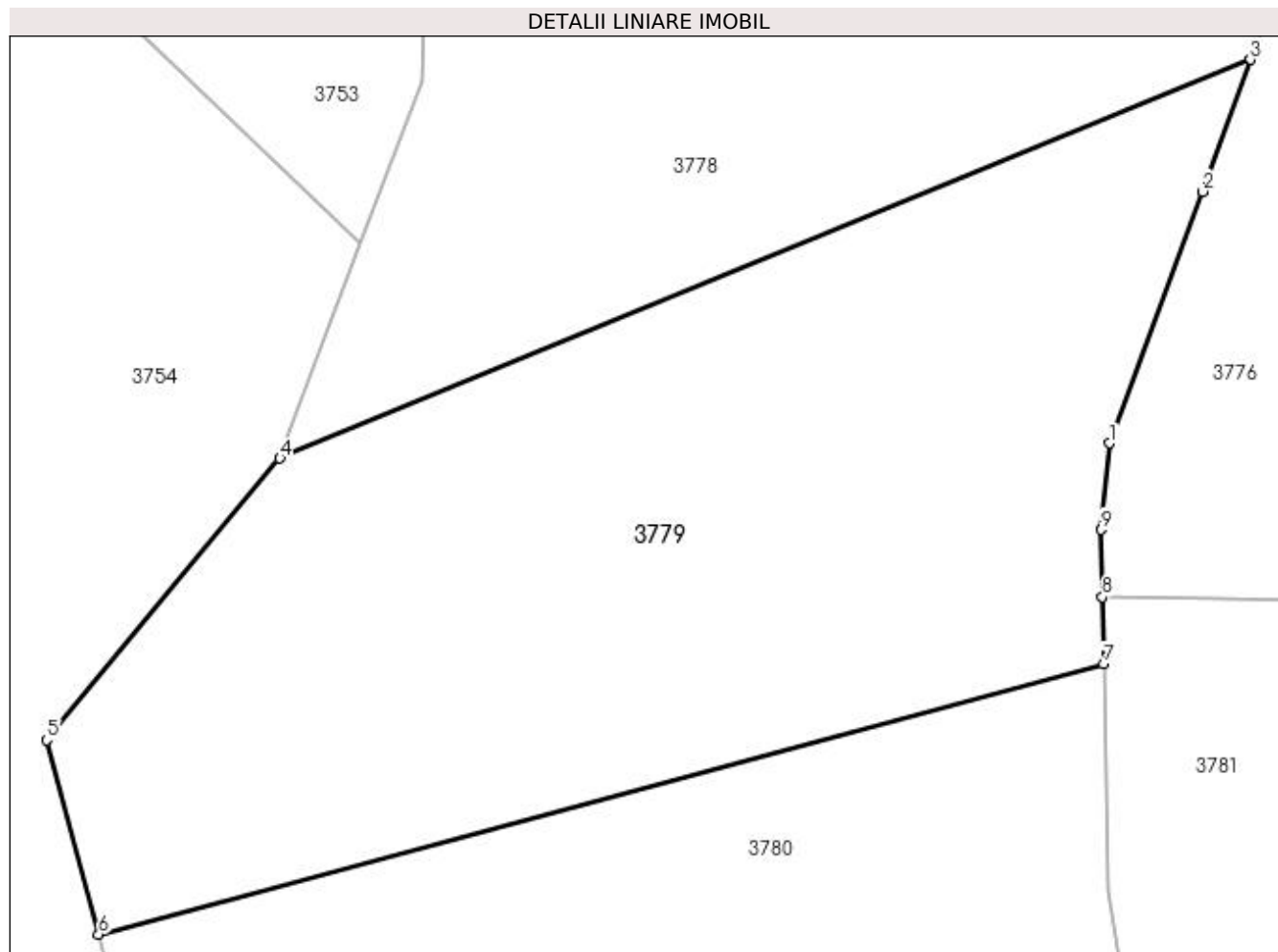
Inscrieri privind dezmembramintele dreptului de proprietate, drepturi reale de garanție și sarcini	Referințe
NU SUNT	

## Anexa Nr. 1 La Partea I

## Teren

Nr cadastral	Suprafața (mp)*	Observații / Referințe
	10.000	U.P. II, U.A. 90A

\* Suprafața este determinată în planul de proiecție Stereo 70.



## Date referitoare la teren

Crt	Categorie folosință	Intra vilan	Suprafața (mp)	Tarla	Parcelă	Nr. topo	Observații / Referințe
1	padure	NU	10.000	-	-	-	

## Lungime Segmente

1) Valorile lungimilor segmentelor sunt obținute din proiecție în plan.

Punct început	X / Y	Punct sfârșit	X / Y	Lungime segment (** (m)
1	534.759,319 667.452,543	2	534.772,609 667.488,344	38.188
2	534.772,609 667.488,344	3	534.779,42 667.507,111	19.965
3	534.779,42 667.507,111	4	534.641,267 667.450,362	149.354
4	534.641,267 667.450,362	5	534.608,082 667.410,294	52.026
5	534.608,082 667.410,294	6	534.615,46 667.382,641	28.62

Punct început	X / Y	Punct sfârșit	X / Y	Lungime segment (** (m)
6	534.615,46 667.382,641	7	534.758,505 667.421,079	148.119
7	534.758,505 667.421,079	8	534.758,347 667.430,639	9.561
8	534.758,347 667.430,639	9	534.758,19 667.440,199	9.561
9	534.758,19 667.440,199	1	534.759,319 667.452,543	12.396

\*\* Lungimile segmentelor sunt determinate în planul de proiecție Stereo 70 și sunt rotunjite la 1 milimetru.

\*\*\* Distanța dintre puncte este formată din segmente cumulate ce sunt mai mici decât valoarea 1 milimetru.



**DATE DESPRE IMOBILUL NR. 3780**

Oficiul de Cadastru și Publicitate Imobiliară SUCEAVA  
Biroul de Cadastru și Publicitate Imobiliară Campulung Moldovenesc

**A. Partea I. Descrierea imobilului**

TEREN Extravilan

Adresa: Jud. Suceava

Nr. Crt	Nr cadastral Nr. topografic	Suprafața* (mp)	Observații / Referințe
A1		10.000	Sector cadastral:75 Teren neimprejmuit; U.P. II, U.A. 90A

**B. Partea II. Proprietari și acte**

Inscrieri privitoare la dreptul de proprietate și alte drepturi reale		Referințe
<b>3780 / 08/12/2022</b>		
Act Administrativ nr. Titlu de proprietate nr. 525, din 02/09/1996 emis de Comisia Județeană Suceava;		
B1	Intabulare, drept de PROPRIETATE, dobandit prin Reconstituire, cota actuala 1/1 1) <b>RAIA MIHAIL</b> , LIPSĂ CNP	A1

**C. Partea III. SARCINI .**

Inscrieri privind dezmembramintele dreptului de proprietate, drepturi reale de garanție și sarcini	Referințe
NU SUNT	

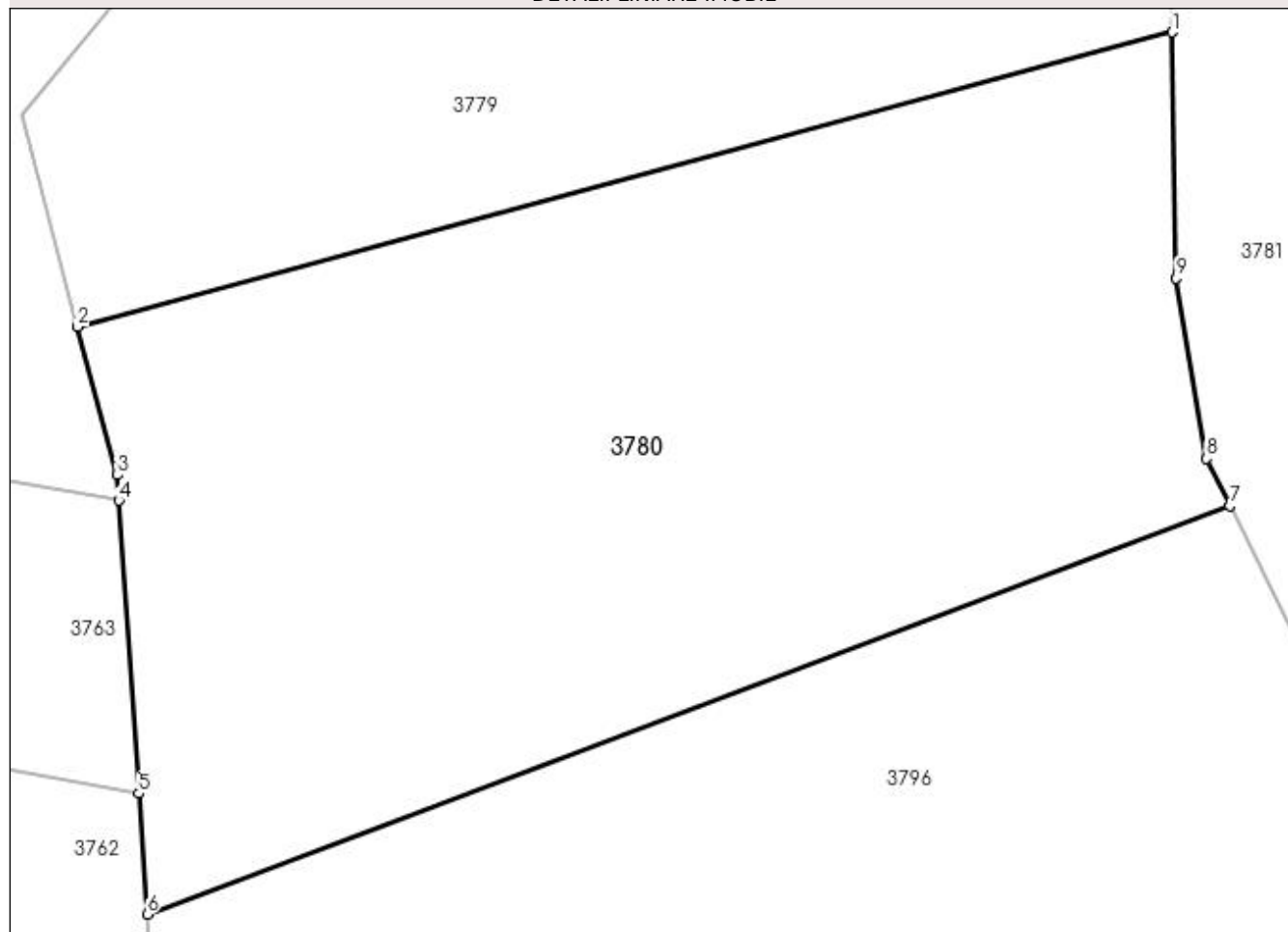
## Anexa Nr. 1 La Partea I

## Teren

Nr cadastral	Suprafața (mp)*	Observații / Referințe
	10.000	U.P. II, U.A. 90A

\* Suprafața este determinată în planul de proiecție Stereo 70.

## DETALII LINIARE IMOBIL



## Date referitoare la teren

Crt	Categorie folosință	Intra vilan	Suprafața (mp)	Tarla	Parcelă	Nr. topo	Observații / Referințe
1	padure	NU	10.000	-	-	-	

## Lungime Segmente

1) Valorile lungimilor segmentelor sunt obținute din proiecție în plan.

Punct început	X / Y	Punct sfârșit	X / Y	Lungime segment (** (m)
1	534.758,505 667.421,079	2	534.615,46 667.382,641	148.119
2	534.615,46 667.382,641	3	534.620,635 667.363,245	20.074
3	534.620,635 667.363,245	4	534.620,862 667.359,919	3.334
4	534.620,862 667.359,919	5	534.623,463 667.321,685	38.322
5	534.623,463 667.321,685	6	534.624,537 667.305,906	15.816



Punct început	X / Y	Punct sfârșit	X / Y	Lungime segment (** (m)
6	534.624,537 667.305,906	7	534.766,019 667.359,223	151.195
7	534.766,019 667.359,223	8	534.762,982 667.365,391	6.875
8	534.762,982 667.365,391	9	534.759,034 667.388,967	23.904
9	534.759,034 667.388,967	1	534.758,505 667.421,079	32.116

\*\* Lungimile segmentelor sunt determinate în planul de proiecție Stereo 70 și sunt rotunjite la 1 milimetru.

\*\*\* Distanța dintre puncte este formată din segmente cumulate ce sunt mai mici decât valoarea 1 milimetru.



**DATE DESPRE IMOBILUL NR. 3781**

Oficiul de Cadastru și Publicitate Imobiliară SUCEAVA  
Biroul de Cadastru și Publicitate Imobiliară Campulung Moldovenesc

**A. Partea I. Descrierea imobilului**

TEREN Extravilan

Adresa: Jud. Suceava

Nr. Crt	Nr cadastral Nr. topografic	Suprafața* (mp)	Observații / Referințe
A1		10.000	Sector cadastral:75 Teren neimprejmuit; U.P. II, U.A. 90

**B. Partea II. Proprietari și acte**

Inscrieri privitoare la dreptul de proprietate și alte drepturi reale		Referințe
<b>3781 / 08/12/2022</b>		
Act Administrativ nr. Titlu de proprietate nr. 303, din 15/11/1993 emis de Comisia Județeană Suceava;		
B1	Intabulare, drept de PROPRIETATE, dobândit prin Reconstituire, cota actuala 1/1 1) CORLATAN VIOREL, LIPSĂ CNP	A1

**C. Partea III. SARCINI .**

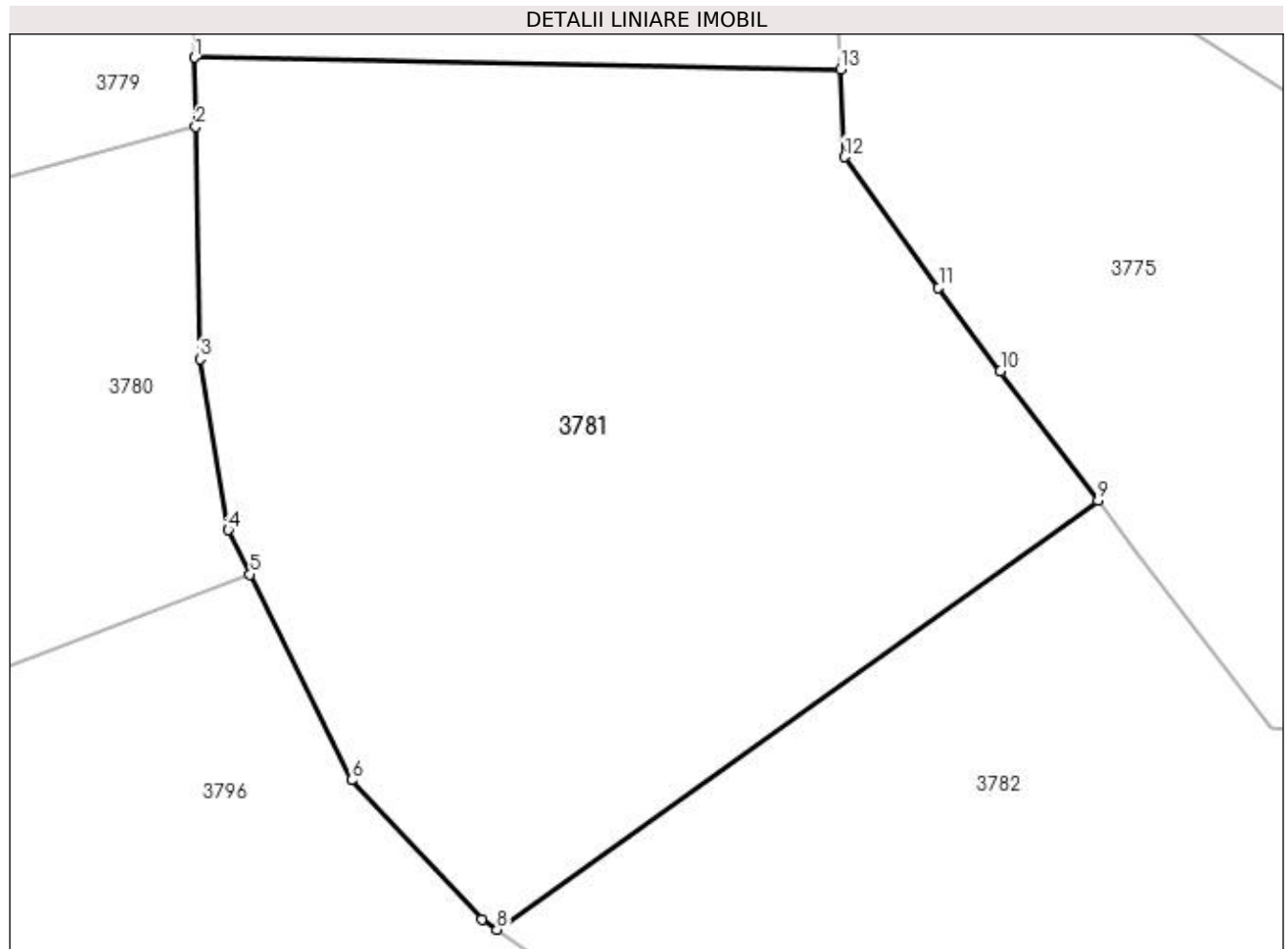
Inscrieri privind dezmembramintele dreptului de proprietate, drepturi reale de garanție și sarcini	Referințe
NU SUNT	

## Anexa Nr. 1 La Partea I

## Teren

Nr cadastral	Suprafața (mp)*	Observații / Referințe
	10.000	U.P. II, U.A. 90

\* Suprafața este determinată în planul de proiecție Stereo 70.



## Date referitoare la teren

Crt	Categorie folosință	Intravilan	Suprafața (mp)	Tarla	Parcelă	Nr. topo	Observații / Referințe
1	padure	NU	10.000	-	-	-	

## Lungime Segmente

1) Valorile lungimilor segmentelor sunt obținute din proiecție în plan.

Punct început	X / Y	Punct sfârșit	X / Y	Lungime segment (** (m)
1	534.758,347 667.430,639	2	534.758,505 667.421,079	9.561
2	534.758,505 667.421,079	3	534.759,034 667.388,967	32.116
3	534.759,034 667.388,967	4	534.762,982 667.365,391	23.904
4	534.762,982 667.365,391	5	534.766,019 667.359,223	6.875
5	534.766,019 667.359,223	6	534.780,003 667.330,813	31.665

Punct început	X / Y	Punct sfârșit	X / Y	Lungime segment (** (m)
6	534.780,003 667.330,813	7	534.798,02 667.311,576	26.357
7	534.798,02 667.311,576	8	534.800,106 667.310,163	2.52
8	534.800,106 667.310,163	9	534.883,224 667.369,456	102.099
9	534.883,224 667.369,456	10	534.869,704 667.387,28	22.372
10	534.869,704 667.387,28	11	534.861,171 667.398,839	14.367
11	534.861,171 667.398,839	12	534.848,159 667.416,893	22.254
12	534.848,159 667.416,893	13	534.847,588 667.428,996	12.116
13	534.847,588 667.428,996	1	534.758,347 667.430,639	89.256

\*\* Lungimile segmentelor sunt determinate în planul de proiecție Stereo 70 și sunt rotunjite la 1 milimetru.

\*\*\* Distanța dintre puncte este formată din segmente cumulate ce sunt mai mici decât valoarea 1 milimetru.



**DATE DESPRE IMOBILUL NR. 3782**

Oficiul de Cadastru și Publicitate Imobiliară SUCEAVA  
 Biroul de Cadastru și Publicitate Imobiliară Campulung Moldovenesc

**A. Partea I. Descrierea imobilului**

TEREN Extravilan

Adresa: Jud. Suceava

Nr. Crt	Nr cadastral Nr. topografic	Suprafața* (mp)	Observații / Referințe
A1		10.000	Sector cadastral:75 Teren neimprejmuit; U.P. II, U.A. 90

**B. Partea II. Proprietari și acte**

Inscrieri privitoare la dreptul de proprietate și alte drepturi reale		Referințe
<b>3782 / 08/12/2022</b>		
Act Administrativ nr. Titlu de proprietate nr. 304, din 15/11/1993 emis de Comisia Județeană Suceava;		
B1	Intabulare, drept de PROPRIETATE, dobandit prin Reconstituire, cota actuala 1/1 1) CORLATAN VIOREL, LIPSĂ CNP	A1

**C. Partea III. SARCINI .**

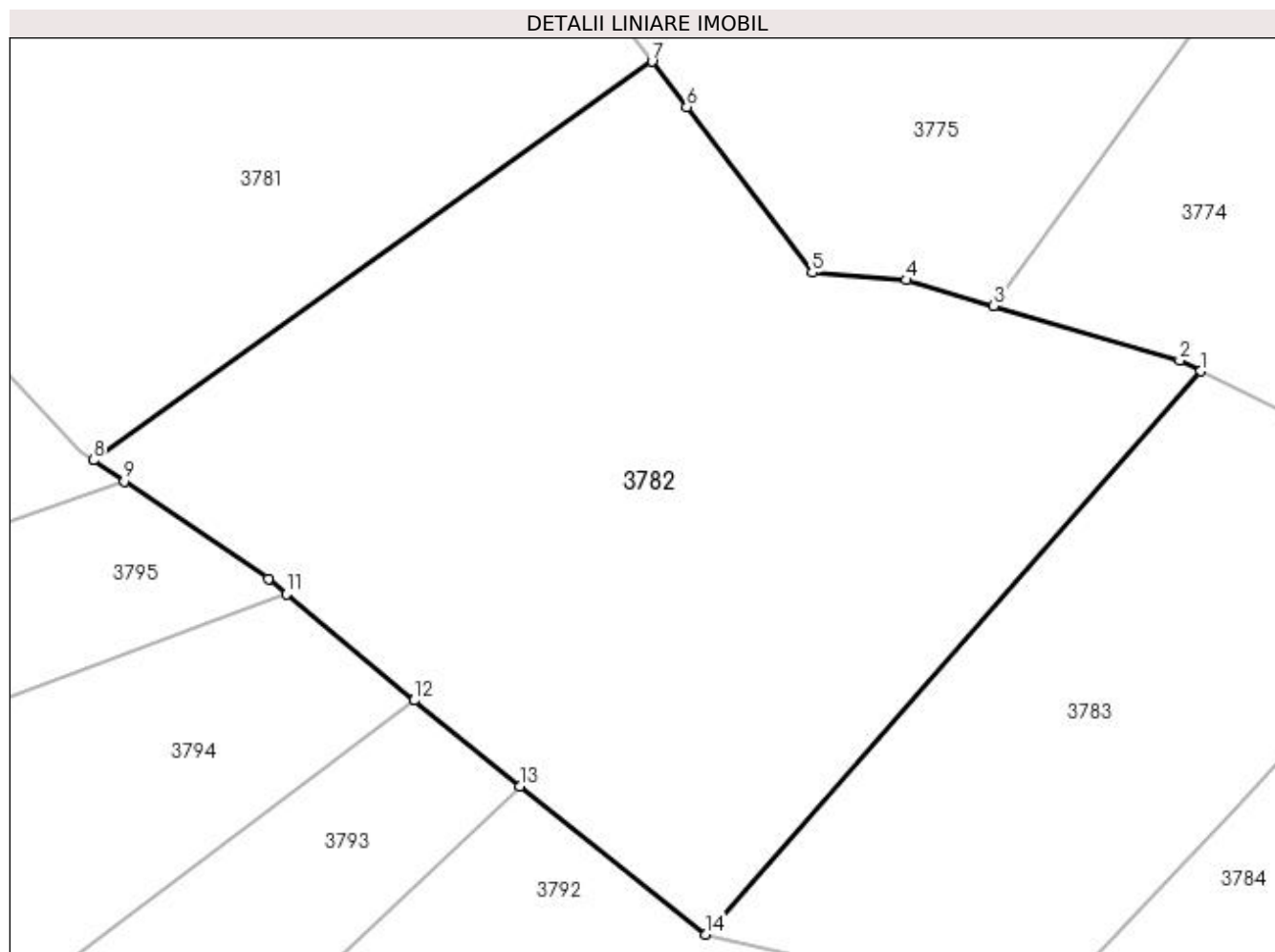
Inscrieri privind dezmembramintele dreptului de proprietate, drepturi reale de garanție și sarcini	Referințe
NU SUNT	

## Anexa Nr. 1 La Partea I

## Teren

Nr cadastral	Suprafața (mp)*	Observații / Referințe
	10.000	U.P. II, U.A. 90

\* Suprafața este determinată în planul de proiecție Stereo 70.



## Date referitoare la teren

Crt	Categorie folosință	Intra vilan	Suprafața (mp)	Tarla	Parcelă	Nr. topo	Observații / Referințe
1	padure	NU	10.000	-	-	-	

## Lungime Segmente

1) Valorile lungimilor segmentelor sunt obținute din proiecție în plan.

Punct început	X / Y	Punct sfârșit	X / Y	Lungime segment (** (m)
1	534.964,866 667.323,409	2	534.961,714 667.324,992	3.527
2	534.961,714 667.324,992	3	534.934,05 667.333,142	28.84
3	534.934,05 667.333,142	4	534.921,058 667.336,97	13.544
4	534.921,058 667.336,97	5	534.907,033 667.338,067	14.068
5	534.907,033 667.338,067	6	534.888,368 667.362,674	30.885



Punct început	X / Y	Punct sfârșit	X / Y	Lungime segment (** (m)
6	534.888,368 667.362,674	7	534.883,224 667.369,456	8.512
7	534.883,224 667.369,456	8	534.800,106 667.310,163	102.099
8	534.800,106 667.310,163	9	534.804,713 667.307,043	5.564
9	534.804,713 667.307,043	10	534.826,144 667.292,531	25.882
10	534.826,144 667.292,531	11	534.828,863 667.290,267	3.538
11	534.828,863 667.290,267	12	534.847,817 667.274,478	24.669
12	534.847,817 667.274,478	13	534.863,519 667.261,713	20.236
13	534.863,519 667.261,713	14	534.891,238 667.239,676	35.411
14	534.891,238 667.239,676	1	534.964,866 667.323,409	111.5

\*\* Lungimile segmentelor sunt determinate în planul de proiecție Stereo 70 și sunt rotunjite la 1 milimetru.

\*\*\* Distanța dintre puncte este formată din segmente cumulate ce sunt mai mici decât valoarea 1 milimetru.



**DATE DESPRE IMOBILUL NR. 3783**

Oficiul de Cadastru și Publicitate Imobiliară SUCEAVA  
 Biroul de Cadastru și Publicitate Imobiliară Campulung Moldovenesc

**A. Partea I. Descrierea imobilului**

TEREN Extravilan

Adresa: Jud. Suceava

Nr. Crt	Nr cadastral Nr. topografic	Suprafața* (mp)	Observații / Referințe
A1		5.000	Sector cadastral:75 Teren neimprejmuit; U.P. II, U.A. 90

**B. Partea II. Proprietari și acte**

Inscrieri privitoare la dreptul de proprietate și alte drepturi reale		Referințe
<b>3783 / 08/12/2022</b>		
Act Administrativ nr. Titlu de proprietate nr. 408, din 16/11/1994 emis de Comisia Județeană Suceava;		
B1	Intabulare, drept de PROPRIETATE, dobândit prin Reconstituire, cota actuala 1/1 1) CORLAȚAN ELISAVETA, LIPSĂ CNP 2) CORLATAN VIOREL, LIPSĂ CNP	A1

**C. Partea III. SARCINI .**

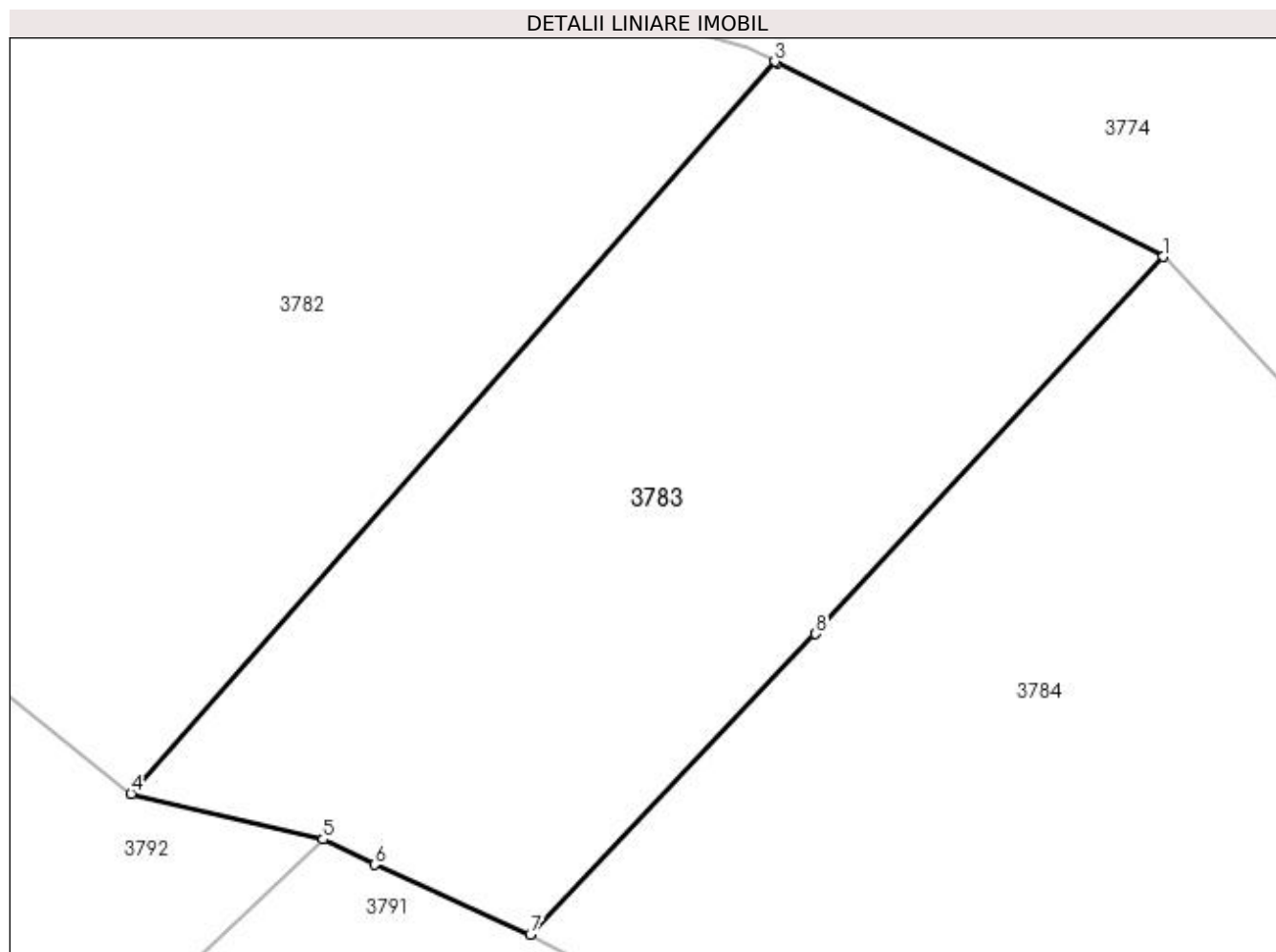
Inscrieri privind dezmembramintele dreptului de proprietate, drepturi reale de garanție și sarcini	Referințe
NU SUNT	

## Anexa Nr. 1 La Partea I

## Teren

Nr cadastral	Suprafața (mp)*	Observații / Referințe
	5.000	U.P. II, U.A. 90

\* Suprafața este determinată în planul de proiecție Stereo 70.



## Date referitoare la teren

Crt	Categorie folosință	Intra vilan	Suprafața (mp)	Tarla	Parcelă	Nr. topo	Observații / Referințe
1	padure	NU	5.000	-	-	-	

## Lungime Segmente

1) Valorile lungimilor segmentelor sunt obținute din proiecție în plan.

Punct început	X / Y	Punct sfârșit	X / Y	Lungime segment (** (m)
1	535.009,318 667.301,093	2	534.965,174 667.323,255	49.395
2	534.965,174 667.323,255	3	534.964,866 667.323,409	0.344
3	534.964,866 667.323,409	4	534.891,238 667.239,676	111.5
4	534.891,238 667.239,676	5	534.913,219 667.234,463	22.591
5	534.913,219 667.234,463	6	534.919,112 667.231,571	6.564

Punct început	X / Y	Punct sfârșit	X / Y	Lungime segment (** (m)
6	534.919,112 667.231,571	7	534.936,924 667.223,609	19.511
7	534.936,924 667.223,609	8	534.969,561 667.257,96	47.383
8	534.969,561 667.257,96	1	535.009,318 667.301,093	58.661

\*\* Lungimile segmentelor sunt determinate în planul de proiecție Stereo 70 și sunt rotunjite la 1 milimetru.

\*\*\* Distanța dintre puncte este formată din segmente cumulate ce sunt mai mici decât valoarea 1 milimetru.



**DATE DESPRE IMOBILUL NR. 3784**

Oficiul de Cadastru și Publicitate Imobiliară SUCEAVA  
Biroul de Cadastru și Publicitate Imobiliară Campulung Moldovenesc

**A. Partea I. Descrierea imobilului**

TEREN Extravilan

Adresa: Jud. Suceava

Nr. Crt	Nr cadastral Nr. topografic	Suprafața* (mp)	Observații / Referințe
A1		10.000	Sector cadastral:75 Teren neimprejmuit; U.P. II, U.A. 90

**B. Partea II. Proprietari și acte**

Inscrieri privitoare la dreptul de proprietate și alte drepturi reale		Referințe
<b>3784 / 08/12/2022</b>		
Act Administrativ nr. Titlu de proprietate nr. 407, din 16/11/1994 emis de Comisia Județeană Suceava;		
B1	Intabulare, drept de PROPRIETATE, dobândit prin Reconstituire, cota actuala 1/1 1) CORLATAN ELIS., LIPSĂ CNP 2) ERHAN CORNELIA, LIPSĂ CNP 3) FLOCEA VARVARA, LIPSĂ CNP 4) FUIOR IFTIMIA, LIPSĂ CNP 5) LATIȘ CLAUDIA, LIPSĂ CNP 6) RAIA ALEXANDRINA, LIPSĂ CNP 7) URSACHE AURELIA, LIPSĂ CNP	A1

**C. Partea III. SARCINI .**

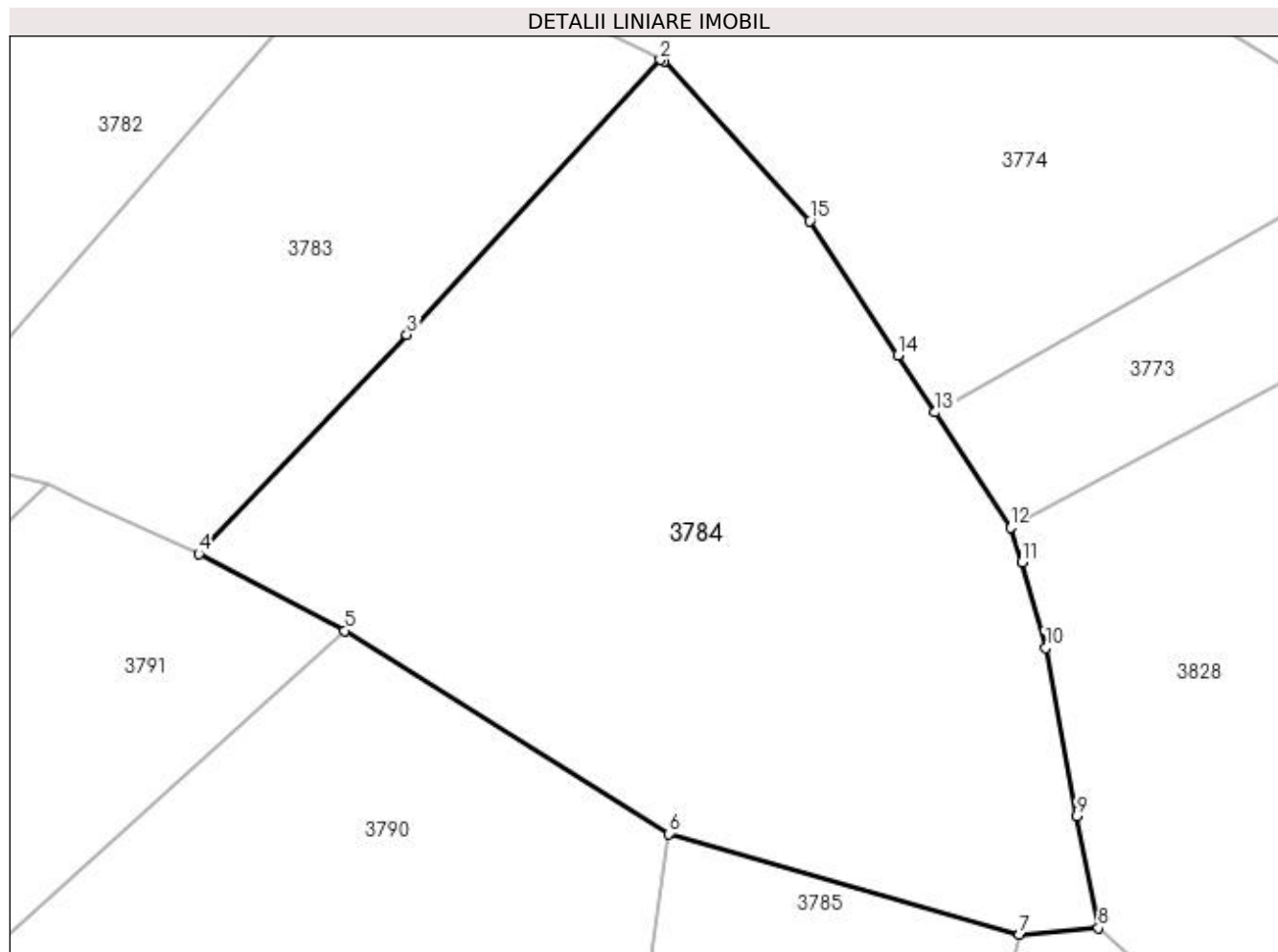
Inscrieri privind dezmembramintele dreptului de proprietate, drepturi reale de garanție și sarcini	Referințe
NU SUNT	

## Anexa Nr. 1 La Partea I

## Teren

Nr cadastral	Suprafața (mp)*	Observații / Referințe
	10.000	U.P. II, U.A. 90

\* Suprafața este determinată în planul de proiecție Stereo 70.



## Date referitoare la teren

Crt	Categorie folosință	Intra vilan	Suprafața (mp)	Tarla	Parcelă	Nr. topo	Observații / Referințe
1	padure	NU	10.000	-	-	-	

## Lungime Segmente

1) Valorile lungimilor segmentelor sunt obținute din proiecție în plan.

Punct început	X / Y	Punct sfârșit	X / Y	Lungime segment (** (m)
1	535.009,904 667.300,799	2	535.009,318 667.301,093	0.656
2	535.009,318 667.301,093	3	534.969,561 667.257,96	58.661
3	534.969,561 667.257,96	4	534.936,924 667.223,609	47.383
4	534.936,924 667.223,609	5	534.959,835 667.211,58	25.877
5	534.959,835 667.211,58	6	535.010,599 667.179,728	59.929



Punct început	X / Y	Punct sfârșit	X / Y	Lungime segment (** (m)
6	535.010,599 667.179,728	7	535.065,604 667.163,95	57.223
7	535.065,604 667.163,95	8	535.078,033 667.164,921	12.467
8	535.078,033 667.164,921	9	535.074,59 667.182,463	17.877
9	535.074,59 667.182,463	10	535.069,762 667.208,871	26.846
10	535.069,762 667.208,871	11	535.066,006 667.222,329	13.972
11	535.066,006 667.222,329	12	535.064,253 667.227,735	5.683
12	535.064,253 667.227,735	13	535.052,415 667.245,804	21.602
13	535.052,415 667.245,804	14	535.046,565 667.254,731	10.673
14	535.046,565 667.254,731	15	535.032,747 667.275,821	25.214
15	535.032,747 667.275,821	1	535.009,904 667.300,799	33.848

\*\* Lungimile segmentelor sunt determinate în planul de proiecție Stereo 70 și sunt rotunjite la 1 milimetru.

\*\*\* Distanța dintre puncte este formată din segmente cumulate ce sunt mai mici decât valoarea 1 milimetru.



**DATE DESPRE IMOBILUL NR. 3785**

Oficiul de Cadastru și Publicitate Imobiliară SUCEAVA  
Biroul de Cadastru și Publicitate Imobiliară Campulung Moldovenesc

**A. Partea I. Descrierea imobilului**

TEREN Extravilan

Adresa: Jud. Suceava

Nr. Crt	Nr cadastral Nr. topografic	Suprafața* (mp)	Observații / Referințe
A1		5.000	Sector cadastral:75 Teren neimprejmuit; U.P. II, U.A. 90

**B. Partea II. Proprietari și acte**

Inscrieri privitoare la dreptul de proprietate și alte drepturi reale	Referințe
<b>3785 / 08/12/2022</b>	
Act Administrativ nr. Titlu de proprietate nr. 422, din 15/11/1994 emis de Comisia Județeană Suceava;	
B1	A1
Intabulare, drept de PROPRIETATE, dobândit prin Reconstituire, cota actuala 1/1	
1) CORLAȚAN ELISAVETA, LIPSĂ CNP 2) ERHAN CORNELIA, LIPSĂ CNP 3) FLOCEA VARVARA, LIPSĂ CNP 4) FRÎNCU GLICHERIA, LIPSĂ CNP 5) FUIOR IFTIMIA, LIPSĂ CNP 6) LATIȘ CLAUDIA, LIPSĂ CNP 7) RAIA ALEX, LIPSĂ CNP 8) URSACHE AURELIA, LIPSĂ CNP	

**C. Partea III. SARCINI .**

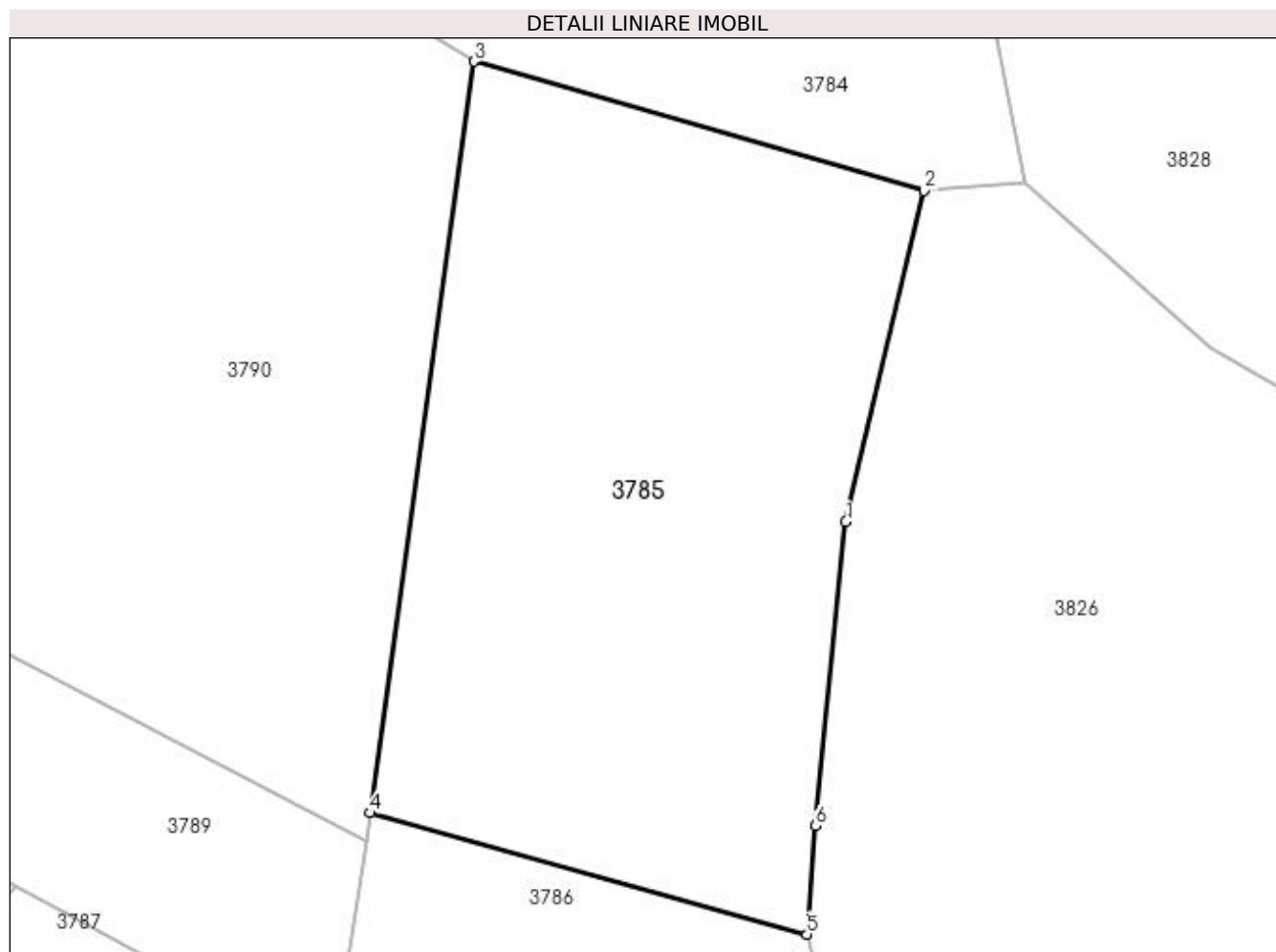
Inscrieri privind dezmembramintele dreptului de proprietate, drepturi reale de garanție și sarcini	Referințe
NU SUNT	

## Anexa Nr. 1 La Partea I

## Teren

Nr cadastral	Suprafața (mp)*	Observații / Referințe
	5.000	U.P. II, U.A. 90

\* Suprafața este determinată în planul de proiecție Stereo 70.



## Date referitoare la teren

Crt	Categorie folosință	Intravilan	Suprafața (mp)	Tarla	Parcelă	Nr. topo	Observații / Referințe
1	padure	NU	5.000	-	-	-	

## Lungime Segmente

1) Valorile lungimilor segmentelor sunt obținute din proiecție în plan.

Punct început	X / Y	Punct sfârșit	X / Y	Lungime segment (** (m)
1	535.056,035 667.123,519	2	535.065,604 667.163,95	41.548
2	535.065,604 667.163,95	3	535.010,599 667.179,728	57.223
3	535.010,599 667.179,728	4	534.997,949 667.088,005	92.591
4	534.997,949 667.088,005	5	535.051,267 667.073,182	55.34
5	535.051,267 667.073,182	6	535.052,372 667.086,437	13.301

Punct început	X / Y	Punct sfârșit	X / Y	Lungime segment (** (m)
6	535.052,372 667.086,437	1	535.056,035 667.123,519	37.262

\*\* Lungimile segmentelor sunt determinate în planul de proiecție Stereo 70 și sunt rotunjite la 1 milimetru.

\*\*\* Distanța dintre puncte este formată din segmente cumulate ce sunt mai mici decât valoarea 1 milimetru.



**DATE DESPRE IMOBILUL NR. 3786**

Oficiul de Cadastru și Publicitate Imobiliară SUCEAVA  
Biroul de Cadastru și Publicitate Imobiliară Campulung Moldovenesc

**A. Partea I. Descrierea imobilului**

TEREN Extravilan

Adresa: Jud. Suceava

Nr. Crt	Nr cadastral Nr. topografic	Suprafața* (mp)	Observații / Referințe
A1		10.000	Sector cadastral:75 Teren neimprejmuit; U.P. II, U.A. 90

**B. Partea II. Proprietari și acte**

Inscrieri privitoare la dreptul de proprietate și alte drepturi reale		Referințe
<b>3786 / 08/12/2022</b>		
Act Administrativ nr. Titlu de proprietate nr. 401, din 16/11/1994 emis de Comisia Județeană Suceava;		
B1	Intabulare, drept de PROPRIETATE, dobândit prin Reconstituire, cota actuala 1/1 1) LĂTIȘ RĂIA GEORGETA, LIPSĂ CNP 2) LĂTIȘ RĂIA NICOLAE, LIPSĂ CNP	A1

**C. Partea III. SARCINI .**

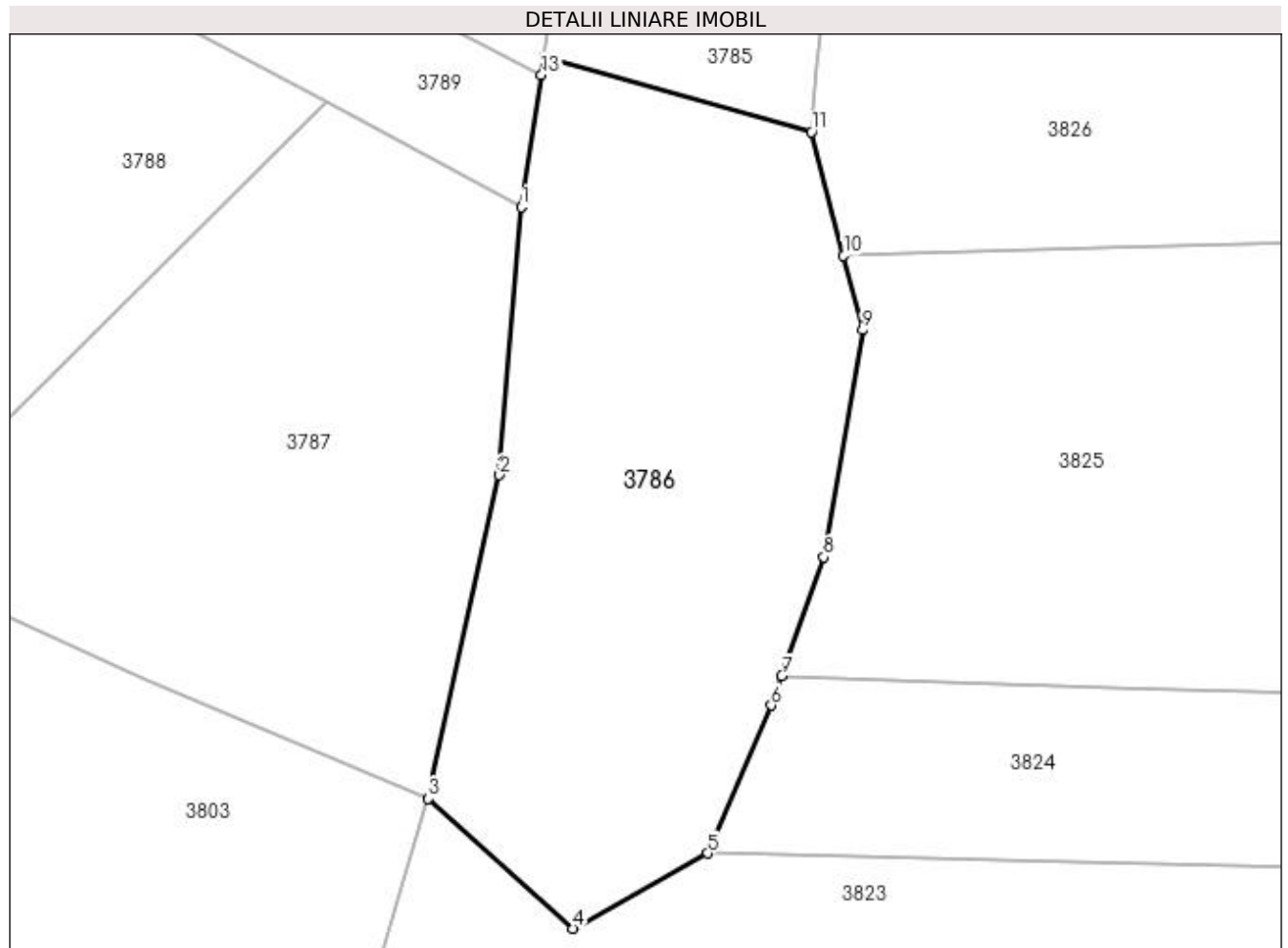
Inscrieri privind dezmembramintele dreptului de proprietate, drepturi reale de garanție și sarcini	Referințe
NU SUNT	

## Anexa Nr. 1 La Partea I

## Teren

Nr cadastral	Suprafața (mp)*	Observații / Referințe
	10.000	U.P. II, U.A. 90

\* Suprafața este determinată în planul de proiecție Stereo 70.



## Date referitoare la teren

Crt	Categorie folosință	Intra vilan	Suprafața (mp)	Tarla	Parcelă	Nr. topo	Observații / Referințe
1	padure	NU	10.000	-	-	-	

## Lungime Segmente

1) Valorile lungimilor segmentelor sunt obținute din proiecție în plan.

Punct început	X / Y	Punct sfârșit	X / Y	Lungime segment (** (m)
1	534.993,374 667.058,263	2	534.989,074 667.004,829	53.607
2	534.989,074 667.004,829	3	534.974,861 666.940,395	65.983
3	534.974,861 666.940,395	4	535.003,763 666.914,564	38.763
4	535.003,763 666.914,564	5	535.030,536 666.929,525	30.67
5	535.030,536 666.929,525	6	535.043,225 666.959,01	32.099



Punct început	X / Y	Punct sfârșit	X / Y	Lungime segment (** (m)
6	535.043,225 666.959,01	7	535.045,292 666.964,85	6.195
7	535.045,292 666.964,85	8	535.053,662 666.988,491	25.079
8	535.053,662 666.988,491	9	535.061,458 667.033,727	45.903
9	535.061,458 667.033,727	10	535.057,639 667.048,514	15.272
10	535.057,639 667.048,514	11	535.051,267 667.073,182	25.478
11	535.051,267 667.073,182	12	534.997,949 667.088,005	55.34
12	534.997,949 667.088,005	13	534.997,427 667.084,612	3.433
13	534.997,427 667.084,612	1	534.993,374 667.058,263	26.659

\*\* Lungimile segmentelor sunt determinate în planul de proiecție Stereo 70 și sunt rotunjite la 1 milimetru.

\*\*\* Distanța dintre puncte este formată din segmente cumulate ce sunt mai mici decât valoarea 1 milimetru.



**DATE DESPRE IMOBILUL NR. 3787**

Oficiul de Cadastru și Publicitate Imobiliară SUCEAVA  
Biroul de Cadastru și Publicitate Imobiliară Campulung Moldovenesc

**A. Partea I. Descrierea imobilului**

TEREN Extravilan

Adresa: Jud. Suceava

Nr. Crt	Nr cadastral Nr. topografic	Suprafața* (mp)	Observații / Referințe
A1		10.000	Sector cadastral:75 Teren neimprejmuit; U.P. II, U.A. 90A

**B. Partea II. Proprietari și acte**

Inscrieri privitoare la dreptul de proprietate și alte drepturi reale		Referințe
<b>3787 / 08/12/2022</b>		
Act Administrativ nr. Titlu de proprietate nr. 509, din 06/12/1995 emis de Comisia Județeană Suceava;		
B1	Intabulare, drept de PROPRIETATE, dobândit prin Reconstituire, cota actuala 1/1 1) LUCĂU ELENA, LIPSĂ CNP	A1

**C. Partea III. SARCINI .**

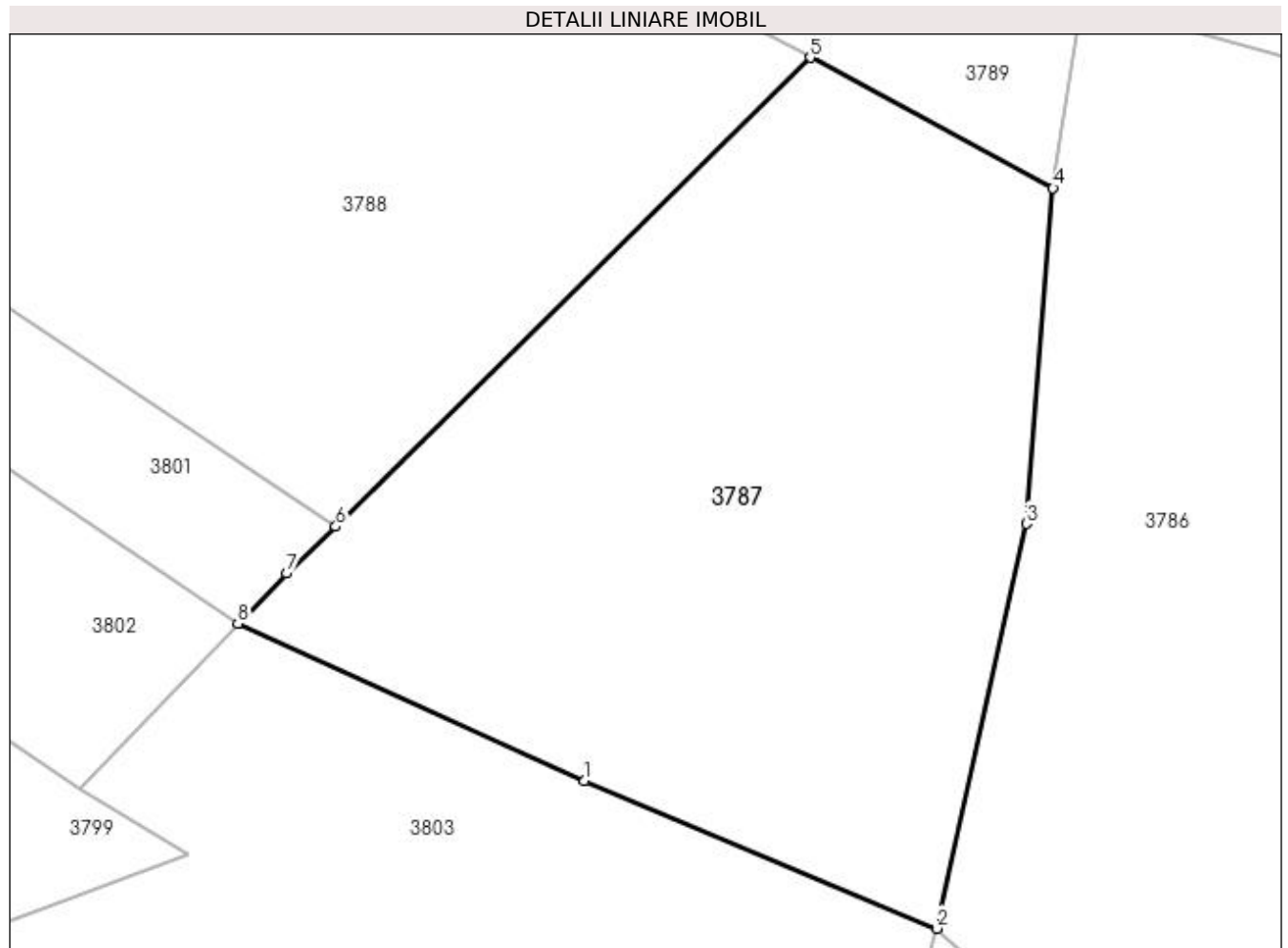
Inscrieri privind dezmembramintele dreptului de proprietate, drepturi reale de garanție și sarcini	Referințe
NU SUNT	

## Anexa Nr. 1 La Partea I

## Teren

Nr cadastral	Suprafața (mp)*	Observații / Referințe
	10.000	U.P. II, U.A. 90A

\* Suprafața este determinată în planul de proiecție Stereo 70.



## Date referitoare la teren

Crt	Categorie folosință	Intra vilan	Suprafața (mp)	Tarla	Parcelă	Nr. topo	Observații / Referințe
1	padure	NU	10.000	-	-	-	

## Lungime Segmente

1) Valorile lungimilor segmentelor sunt obținute din proiecție în plan.

Punct început	X / Y	Punct sfârșit	X / Y	Lungime segment (** (m)
1	534.918,745 666.963,928	2	534.974,861 666.940,395	60.851
2	534.974,861 666.940,395	3	534.989,074 667.004,829	65.983
3	534.989,074 667.004,829	4	534.993,374 667.058,263	53.607
4	534.993,374 667.058,263	5	534.954,682 667.079,039	43.917
5	534.954,682 667.079,039	6	534.879,095 667.004,374	106.246

Punct început	X / Y	Punct sfârșit	X / Y	Lungime segment (** (m)
6	534.879,095 667.004,374	7	534.871,23 666.996,941	10.822
7	534.871,23 666.996,941	8	534.863,491 666.988,93	11.139
8	534.863,491 666.988,93	1	534.918,745 666.963,928	60.647

\*\* Lungimile segmentelor sunt determinate în planul de proiecție Stereo 70 și sunt rotunjite la 1 milimetru.

\*\*\* Distanța dintre puncte este formată din segmente cumulate ce sunt mai mici decât valoarea 1 milimetru.



**DATE DESPRE IMOBILUL NR. 3788**

Oficiul de Cadastru și Publicitate Imobiliară SUCEAVA  
Biroul de Cadastru și Publicitate Imobiliară Campulung Moldovenesc

**A. Partea I. Descrierea imobilului**

TEREN Extravilan

Adresa: Jud. Suceava

Nr. Crt	Nr cadastral Nr. topografic	Suprafața* (mp)	Observații / Referințe
A1	33115	10.000	Sector cadastral:75 Teren neimprejmuit; Provenit din CF 33115, nr. top. 3345/1800, U.P. II, U.A. 90

**B. Partea II. Proprietari și acte**

Inscrieri privitoare la dreptul de proprietate și alte drepturi reale		Referințe
<b>1134 / 27/05/1998</b>		
Act Notarial nr. -, din 29/08/1996 emis de BNP Scraba Horia Ilie (Contract De Vanzare Cumparare nr. 3143 cu clauza de intretinere);		
B1	Intabulare, drept de PROPRIETATEca bun comun, dobandit prin Conventie, cota actuala 1/1 1) STRAJERI MARIA, Lipsă CNP 2) STRAJERI FILARET, Lipsă CNP	A1

**C. Partea III. SARCINI .**

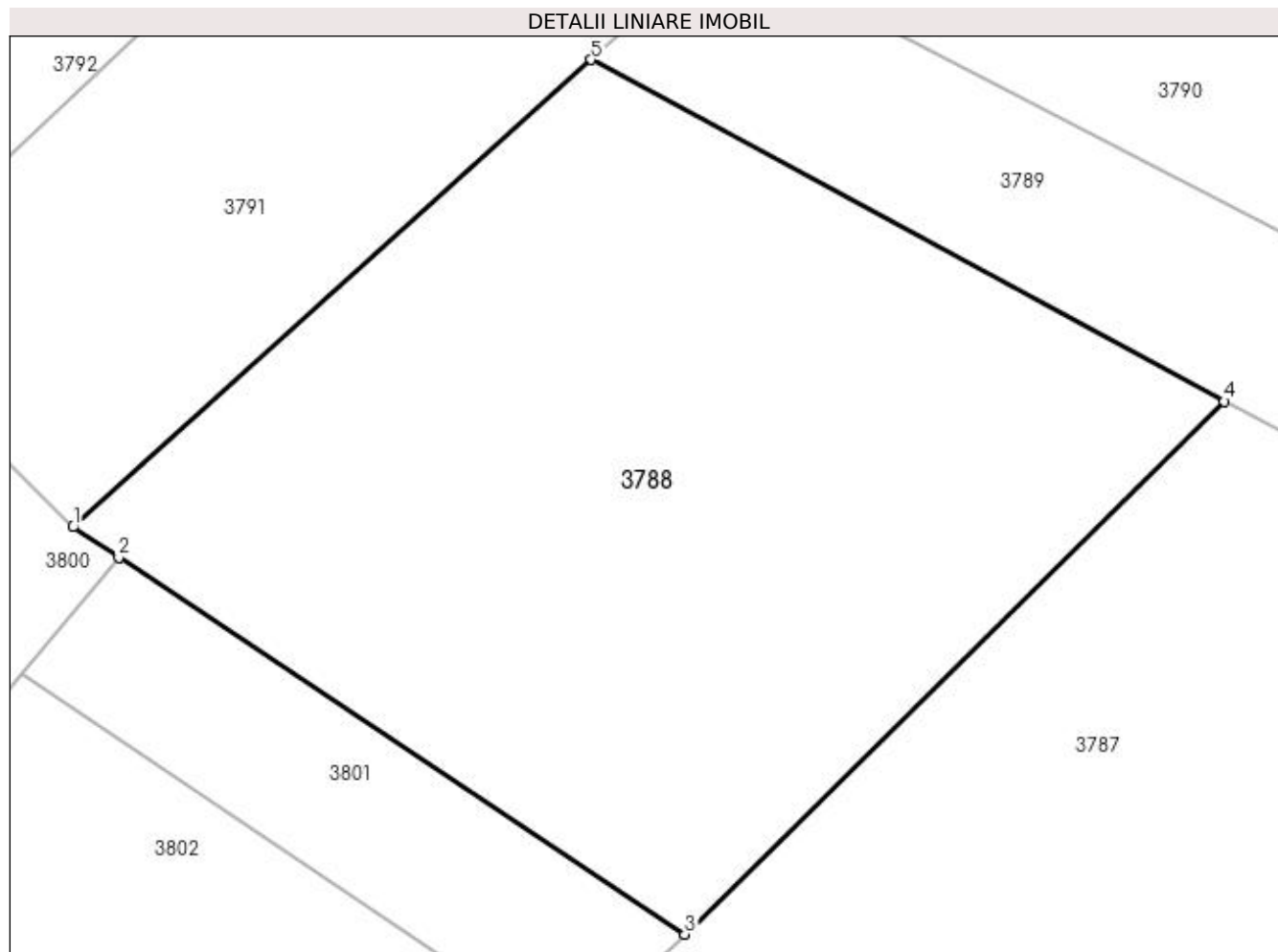
Inscrieri privind dezmembramintele dreptului de proprietate, drepturi reale de garanție și sarcini	Referințe
NU SUNT	

## Anexa Nr. 1 La Partea I

## Teren

Nr cadastral	Suprafața (mp)*	Observații / Referințe
33115	10.000	Provenit din CF 33115, nr. top. 3345/1800, U.P. II, U.A. 90

\* Suprafața este determinată în planul de proiecție Stereo 70.



## Date referitoare la teren

Crt	Categorie folosință	Intravilan	Suprafața (mp)	Tarla	Parcelă	Nr. topo	Observații / Referințe
1	padure	NU	10.000	-	-	-	

## Lungime Segmente

1) Valorile lungimilor segmentelor sunt obținute din proiecție în plan.

Punct început	X / Y	Punct sfârșit	X / Y	Lungime segment (** (m)
1	534.793,349 667.061,427	2	534.799,767 667.057,157	7.709
2	534.799,767 667.057,157	3	534.879,095 667.004,374	95.284
3	534.879,095 667.004,374	4	534.954,682 667.079,039	106.246
4	534.954,682 667.079,039	5	534.865,95 667.126,905	100.819
5	534.865,95 667.126,905	1	534.793,349 667.061,427	97.766



**\*\* Lungimile segmentelor sunt determinate în planul de proiecție Stereo 70 și sunt rotunjite la 1 milimetru.**

**\*\*\* Distanța dintre puncte este formată din segmente cumulate ce sunt mai mici decât valoarea 1 milimetru.**



**DATE DESPRE IMOBILUL NR. 3789**

Oficiul de Cadastru și Publicitate Imobiliară SUCEAVA  
Biroul de Cadastru și Publicitate Imobiliară Campulung Moldovenesc

**A. Partea I. Descrierea imobilului**

TEREN Extravilan

Adresa: Jud. Suceava

Nr. Crt	Nr cadastral Nr. topografic	Suprafața* (mp)	Observații / Referințe
A1	33117	3.300	Sector cadastral:75 Teren neimprejmuit; Provenit din CF 33117, nr. top. 200/11, U.P. II, U.A. 90

**B. Partea II. Proprietari și acte**

Inscrieri privitoare la dreptul de proprietate și alte drepturi reale		Referințe
<b>1134 / 27/05/1998</b>		
Act Notarial nr. -, din 29/08/1996 emis de BNP Scraba Horia Ilie (Contract De Vanzare Cumparare nr. 3143 cu clauza de intretinere);		
B1	Intabulare, drept de PROPRIETATEca bun comun, dobandit prin Conventie, cota actuala 1/1 1) STRAJERI FILARET, Lipsă CNP 2) STRAJERI MARIA, Lipsă CNP	A1

**C. Partea III. SARCINI .**

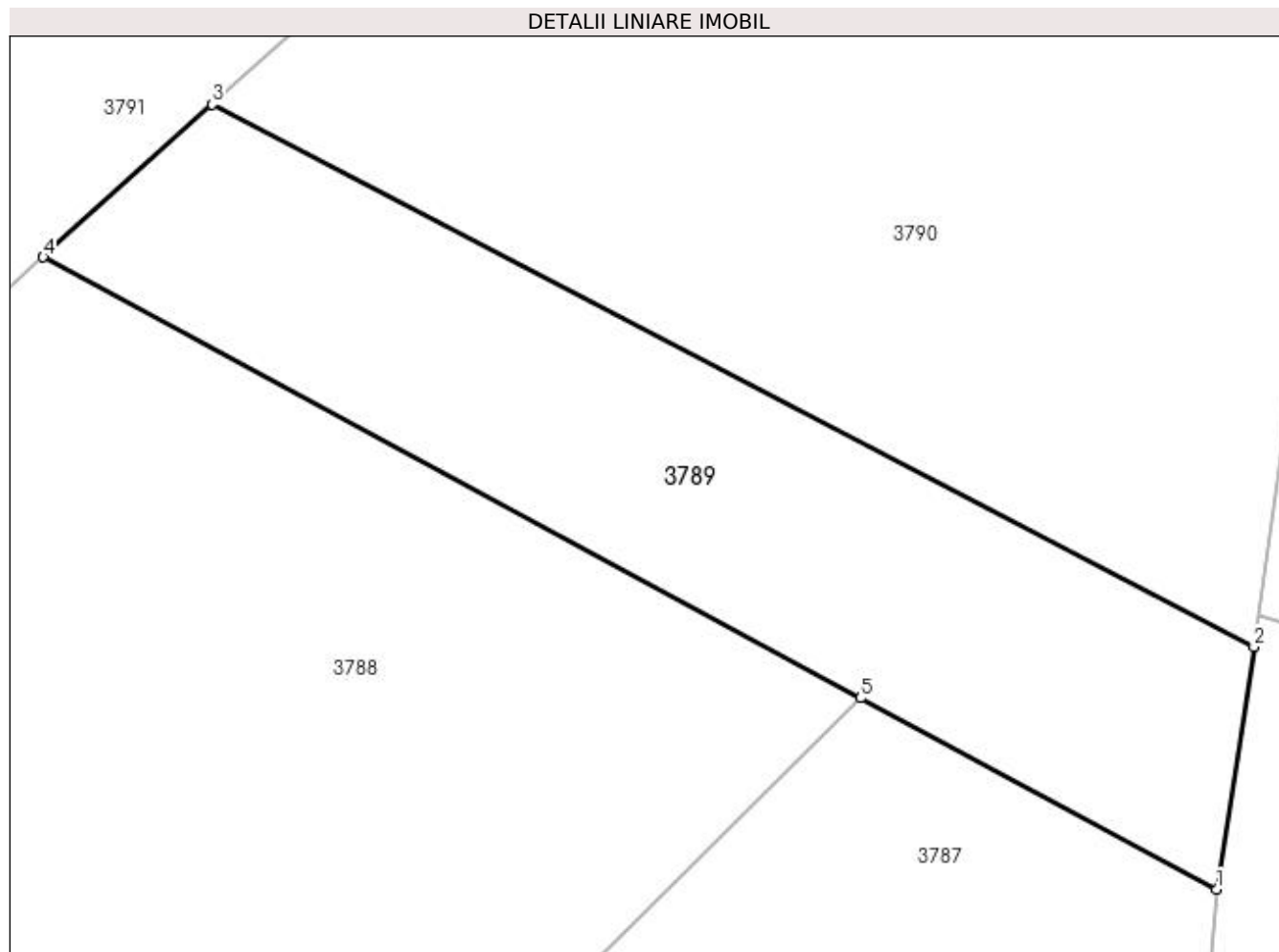
Inscrieri privind dezmembramintele dreptului de proprietate, drepturi reale de garanție și sarcini	Referințe
NU SUNT	

## Anexa Nr. 1 La Partea I

## Teren

Nr cadastral	Suprafața (mp)*	Observații / Referințe
33117	3.300	Provenit din CF 33117, nr. top. 200/11, U.P. II, U.A. 90

\* Suprafața este determinată în planul de proiecție Stereo 70.



## Date referitoare la teren

Crt	Categorie folosință	Intra vilan	Suprafața (mp)	Tarla	Parcelă	Nr. topo	Observații / Referințe
1	padure	NU	3.300	-	-	-	

## Lungime Segmente

1) Valorile lungimilor segmentelor sunt obținute din proiecție în plan.

Punct început	X / Y	Punct sfârșit	X / Y	Lungime segment (** (m)
1	534.993,374 667.058,263	2	534.997,427 667.084,612	26.659
2	534.997,427 667.084,612	3	534.884,323 667.143,476	127.505
3	534.884,323 667.143,476	4	534.865,95 667.126,905	24.742
4	534.865,95 667.126,905	5	534.954,682 667.079,039	100.819
5	534.954,682 667.079,039	1	534.993,374 667.058,263	43.917

**\*\* Lungimile segmentelor sunt determinate în planul de proiecție Stereo 70 și sunt rotunjite la 1 milimetru.**

**\*\*\* Distanța dintre puncte este formată din segmente cumulate ce sunt mai mici decât valoarea 1 milimetru.**



**DATE DESPRE IMOBILUL NR. 3790**

Oficiul de Cadastru și Publicitate Imobiliară SUCEAVA  
Biroul de Cadastru și Publicitate Imobiliară Campulung Moldovenesc

**A. Partea I. Descrierea imobilului**

TEREN Extravilan

Adresa: Jud. Suceava

Nr. Crt	Nr cadastral Nr. topografic	Suprafața* (mp)	Observații / Referințe
A1	33116	8.700	Sector cadastral:75 Teren neimprejmuit; Provenit din CF 33116, nr. top. 200/12, U.P. II, U.A. 90

**B. Partea II. Proprietari și acte**

Inscrieri privitoare la dreptul de proprietate și alte drepturi reale		Referințe
<b>1134 / 27/05/1998</b>		
Act Notarial nr. -, din 29/08/1996 emis de BNP Scraba Horia Ilie (Contract De Vanzare Cumparare nr. 3143 cu clauza de intretinere);		
B1	Intabulare, drept de PROPRIETATE, ca bun comun, dobandit prin Conventie, cota actuala 1/1 1) STRAJERI FILARET, Lipsă CNP 2) STRAJERI MARIA, Lipsă CNP	A1

**C. Partea III. SARCINI .**

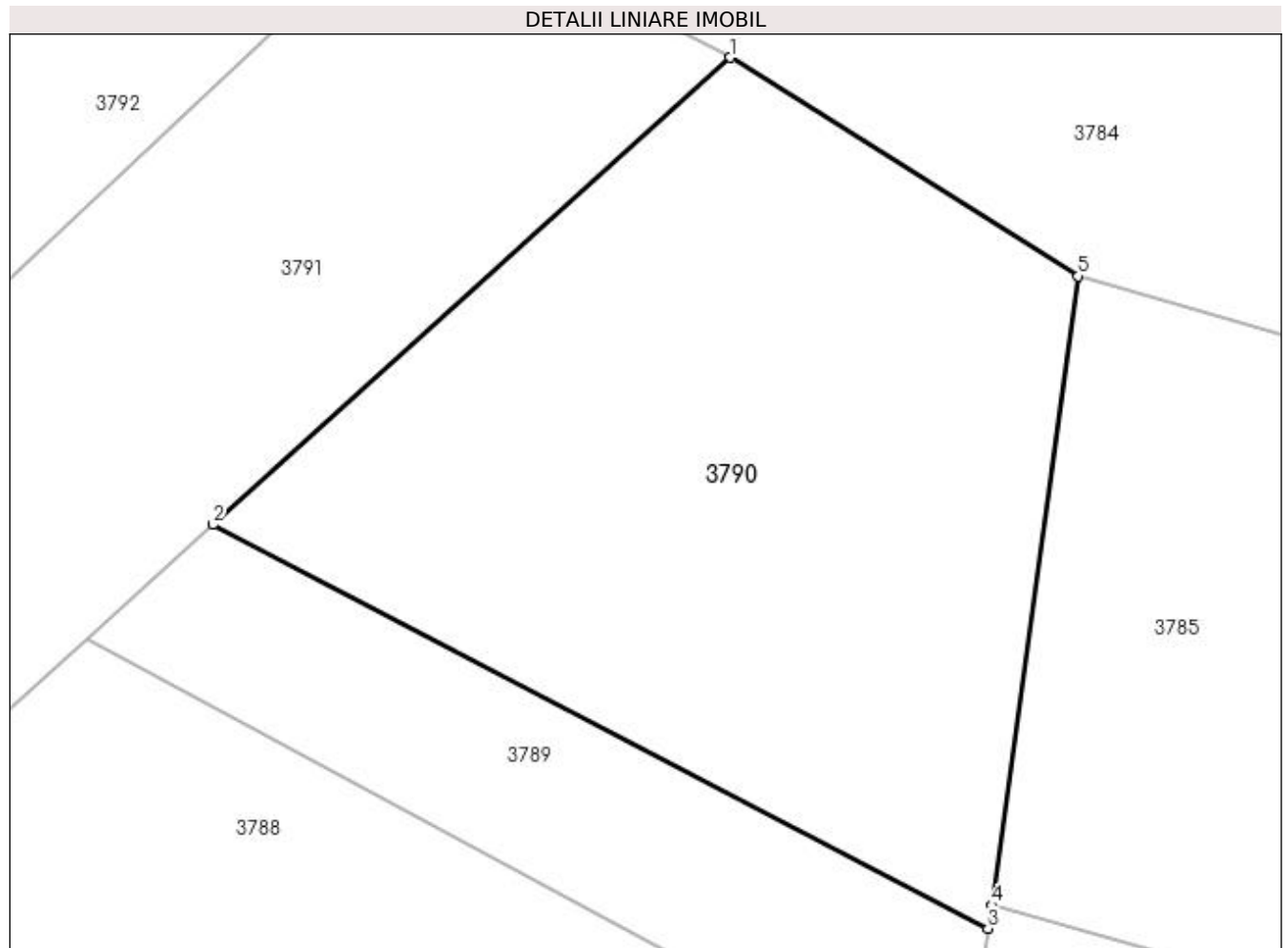
Inscrieri privind dezmembramintele dreptului de proprietate, drepturi reale de garanție și sarcini	Referințe
NU SUNT	

## Anexa Nr. 1 La Partea I

## Teren

Nr cadastral	Suprafața (mp)*	Observații / Referințe
33116	8.700	Provenit din CF 33116, nr. top. 200/12, U.P. II, U.A. 90

\* Suprafața este determinată în planul de proiecție Stereo 70.



## Date referitoare la teren

Crt	Categorie folosință	Intra vilan	Suprafața (mp)	Tarla	Parcelă	Nr. topo	Observații / Referințe
1	padure	NU	8.700	-	-	-	

## Lungime Segmente

1) Valorile lungimilor segmentelor sunt obținute din proiecție în plan.

Punct început	X / Y	Punct sfârșit	X / Y	Lungime segment (** (m)
1	534.959,835 667.211,58	2	534.884,323 667.143,476	101.687
2	534.884,323 667.143,476	3	534.997,427 667.084,612	127.505
3	534.997,427 667.084,612	4	534.997,949 667.088,005	3.433
4	534.997,949 667.088,005	5	535.010,599 667.179,728	92.591
5	535.010,599 667.179,728	1	534.959,835 667.211,58	59.929



**\*\* Lungimile segmentelor sunt determinate în planul de proiecție Stereo 70 și sunt rotunjite la 1 milimetru.**

**\*\*\* Distanța dintre puncte este formată din segmente cumulate ce sunt mai mici decât valoarea 1 milimetru.**



**DATE DESPRE IMOBILUL NR. 3791**

Oficiul de Cadastru și Publicitate Imobiliară SUCEAVA  
Biroul de Cadastru și Publicitate Imobiliară Campulung Moldovenesc

**A. Partea I. Descrierea imobilului**

TEREN Extravilan

Adresa: Jud. Suceava

Nr. Crt	Nr cadastral Nr. topografic	Suprafața* (mp)	Observații / Referințe
A1		10.000	Sector cadastral:75 Teren neimprejmuit; U.P. II, U.A. 90A

**B. Partea II. Proprietari și acte**

Inscrieri privitoare la dreptul de proprietate și alte drepturi reale		Referințe
<b>3791 / 08/12/2022</b>		
Act Administrativ nr. Titlu de proprietate nr. 441, din 16/11/1994 emis de Comisia Județeană Suceava;		
B1	Intabulare, drept de PROPRIETATE, dobandit prin Reconstituire, cota actuala 1/1 1) CANIȘAG VARVARA DEFUNCT:Da	A1

**C. Partea III. SARCINI .**

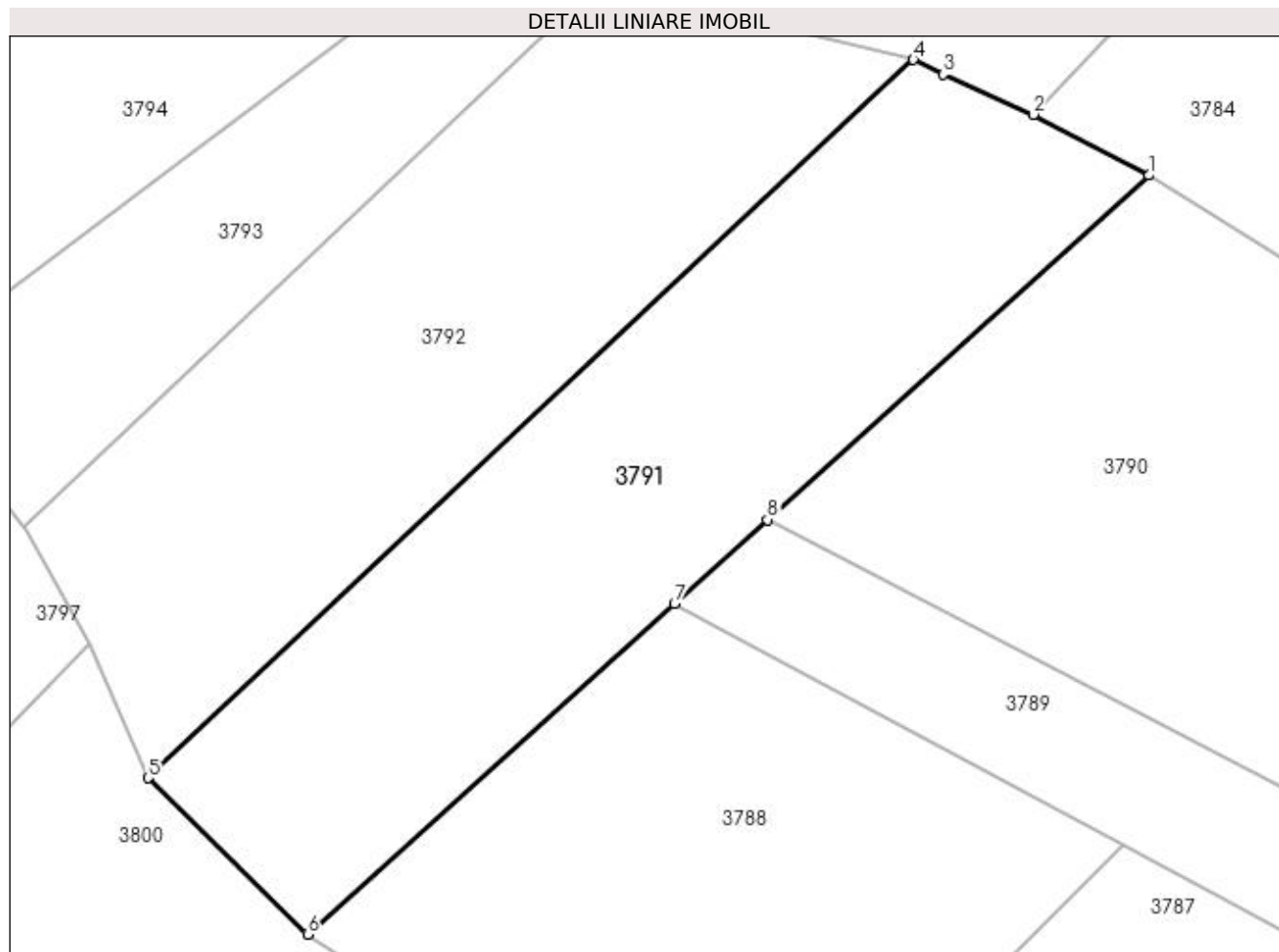
Inscrieri privind dezmembramintele dreptului de proprietate, drepturi reale de garanție și sarcini	Referințe
NU SUNT	

## Anexa Nr. 1 La Partea I

## Teren

Nr cadastral	Suprafața (mp)*	Observații / Referințe
	10.000	U.P. II, U.A. 90A

\* Suprafața este determinată în planul de proiecție Stereo 70.



## Date referitoare la teren

Crt	Categorie folosință	Intra vilan	Suprafața (mp)	Tarla	Parcelă	Nr. topo	Observații / Referințe
1	padure	NU	10.000	-	-	-	

## Lungime Segmente

1) Valorile lungimilor segmentelor sunt obținute din proiecție în plan.

Punct început	X / Y	Punct sfârșit	X / Y	Lungime segment (** (m)
1	534.959,835 667.211,58	2	534.936,924 667.223,609	25.877
2	534.936,924 667.223,609	3	534.919,112 667.231,571	19.511
3	534.919,112 667.231,571	4	534.913,219 667.234,463	6.564
4	534.913,219 667.234,463	5	534.761,833 667.092,344	207.643
5	534.761,833 667.092,344	6	534.793,349 667.061,427	44.149

Punct început	X / Y	Punct sfârșit	X / Y	Lungime segment (** (m)
6	534.793,349 667.061,427	7	534.865,95 667.126,905	97.766
7	534.865,95 667.126,905	8	534.884,323 667.143,476	24.742
8	534.884,323 667.143,476	1	534.959,835 667.211,58	101.687

\*\* Lungimile segmentelor sunt determinate în planul de proiecție Stereo 70 și sunt rotunjite la 1 milimetru.

\*\*\* Distanța dintre puncte este formată din segmente cumulate ce sunt mai mici decât valoarea 1 milimetru.



**DATE DESPRE IMOBILUL NR. 3792**

Oficiul de Cadastru și Publicitate Imobiliară SUCEAVA  
Biroul de Cadastru și Publicitate Imobiliară Campulung Moldovenesc

**A. Partea I. Descrierea imobilului**

TEREN Extravilan

Adresa: Jud. Suceava

Nr. Crt	Nr cadastral Nr. topografic	Suprafața* (mp)	Observații / Referințe
A1		10.000	Sector cadastral:75 Teren neimprejmuit; U.P. II, U.A. 90A

**B. Partea II. Proprietari și acte**

Inscrieri privitoare la dreptul de proprietate și alte drepturi reale		Referințe
<b>3792 / 08/12/2022</b>		
Act Administrativ nr. Titlu de proprietate nr. 420, din 16/11/1994 emis de Comisia Județeană Suceava;		
B1	Intabulare, drept de PROPRIETATE, dobandit prin Reconstituire, cota actuala 1/1 1) LATIȘ MINODORA, LIPSĂ CNP	A1

**C. Partea III. SARCINI .**

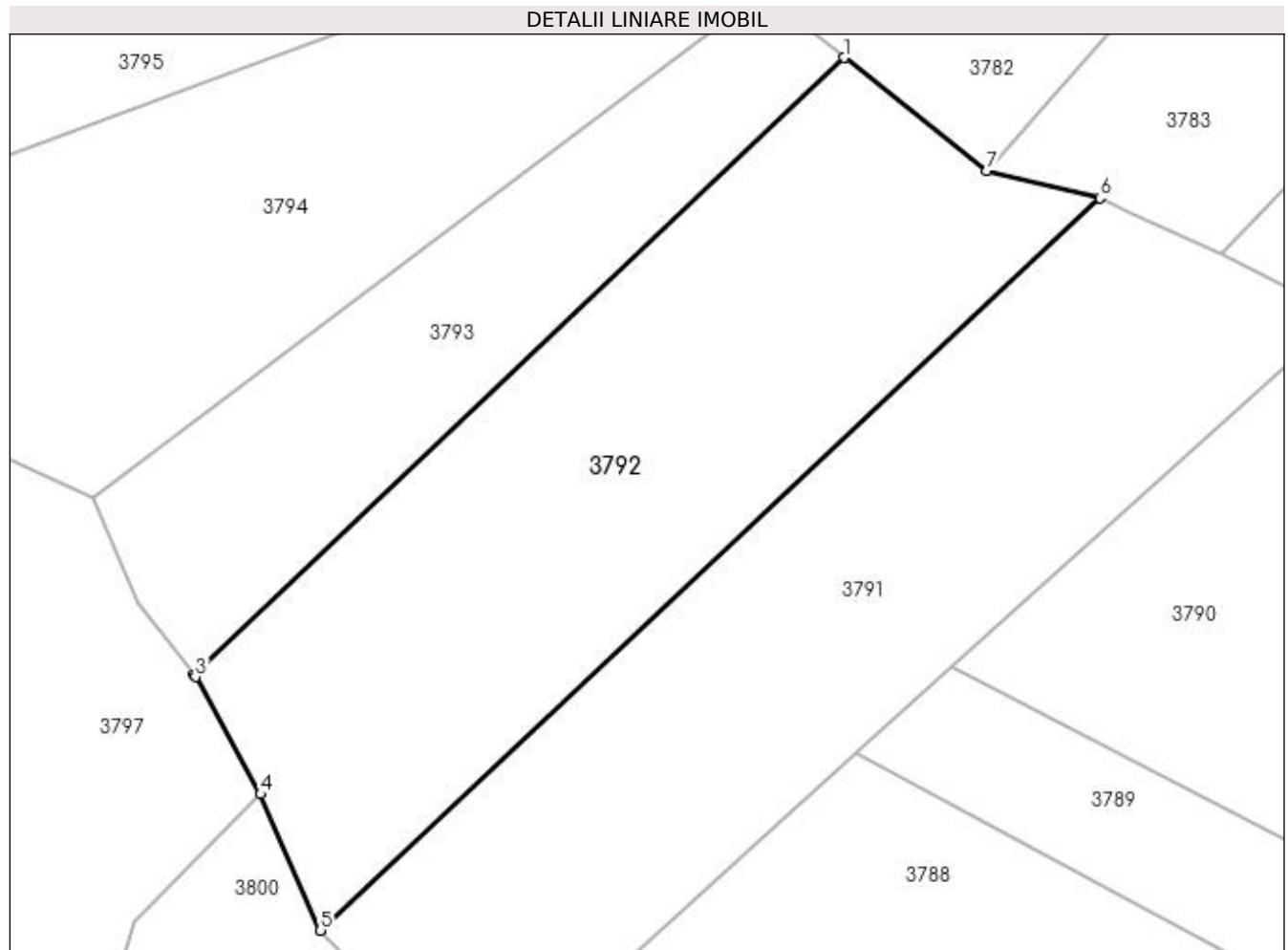
Inscrieri privind dezmembramintele dreptului de proprietate, drepturi reale de garanție și sarcini	Referințe
NU SUNT	

## Anexa Nr. 1 La Partea I

## Teren

Nr cadastral	Suprafața (mp)*	Observații / Referințe
	10.000	U.P. II, U.A. 90A

\* Suprafața este determinată în planul de proiecție Stereo 70.



## Date referitoare la teren

Crt	Categorie folosință	Intra vilan	Suprafața (mp)	Tarla	Parcelă	Nr. topo	Observații / Referințe
1	padure	NU	10.000	-	-	-	

## Lungime Segmente

1) Valorile lungimilor segmentelor sunt obținute din proiecție în plan.

Punct început	X / Y	Punct sfârșit	X / Y	Lungime segment (** (m)
1	534.863,519 667.261,713	2	534.737,182 667.142,025	174.029
2	534.737,182 667.142,025	3	534.737,547 667.141,567	0.586
3	534.737,547 667.141,567	4	534.750,175 667.118,783	26.05
4	534.750,175 667.118,783	5	534.761,833 667.092,344	28.895
5	534.761,833 667.092,344	6	534.913,219 667.234,463	207.643



Punct început	X / Y	Punct sfârșit	X / Y	Lungime segment (** (m)
6	534.913,219 667.234,463	7	534.891,238 667.239,676	22.591
7	534.891,238 667.239,676	1	534.863,519 667.261,713	35.411

\*\* Lungimile segmentelor sunt determinate în planul de proiecție Stereo 70 și sunt rotunjite la 1 milimetru.

\*\*\* Distanța dintre puncte este formată din segmente cumulate ce sunt mai mici decât valoarea 1 milimetru.



**DATE DESPRE IMOBILUL NR. 3793**

Oficiul de Cadastru și Publicitate Imobiliară SUCEAVA  
 Biroul de Cadastru și Publicitate Imobiliară Campulung Moldovenesc

**A. Partea I. Descrierea imobilului**

TEREN Extravilan

Adresa: Jud. Suceava

Nr. Crt	Nr cadastral Nr. topografic	Suprafața* (mp)	Observații / Referințe
A1		5.000	Sector cadastral:75 Teren neimprejmuit; U.P. II, U.A. 90A

**B. Partea II. Proprietari și acte**

Inscrieri privitoare la dreptul de proprietate și alte drepturi reale		Referințe
<b>3793 / 08/12/2022</b>		
Act Administrativ nr. Titlu de proprietate nr. 476, din 16/11/1994 emis de Comisia Județeană Suceava;		
B1	Intabulare, drept de PROPRIETATE, dobândit prin Reconstituire, cota actuala 1/1 1) LEȘINSCHI PARASCHIVA, LIPSĂ CNP	A1

**C. Partea III. SARCINI .**

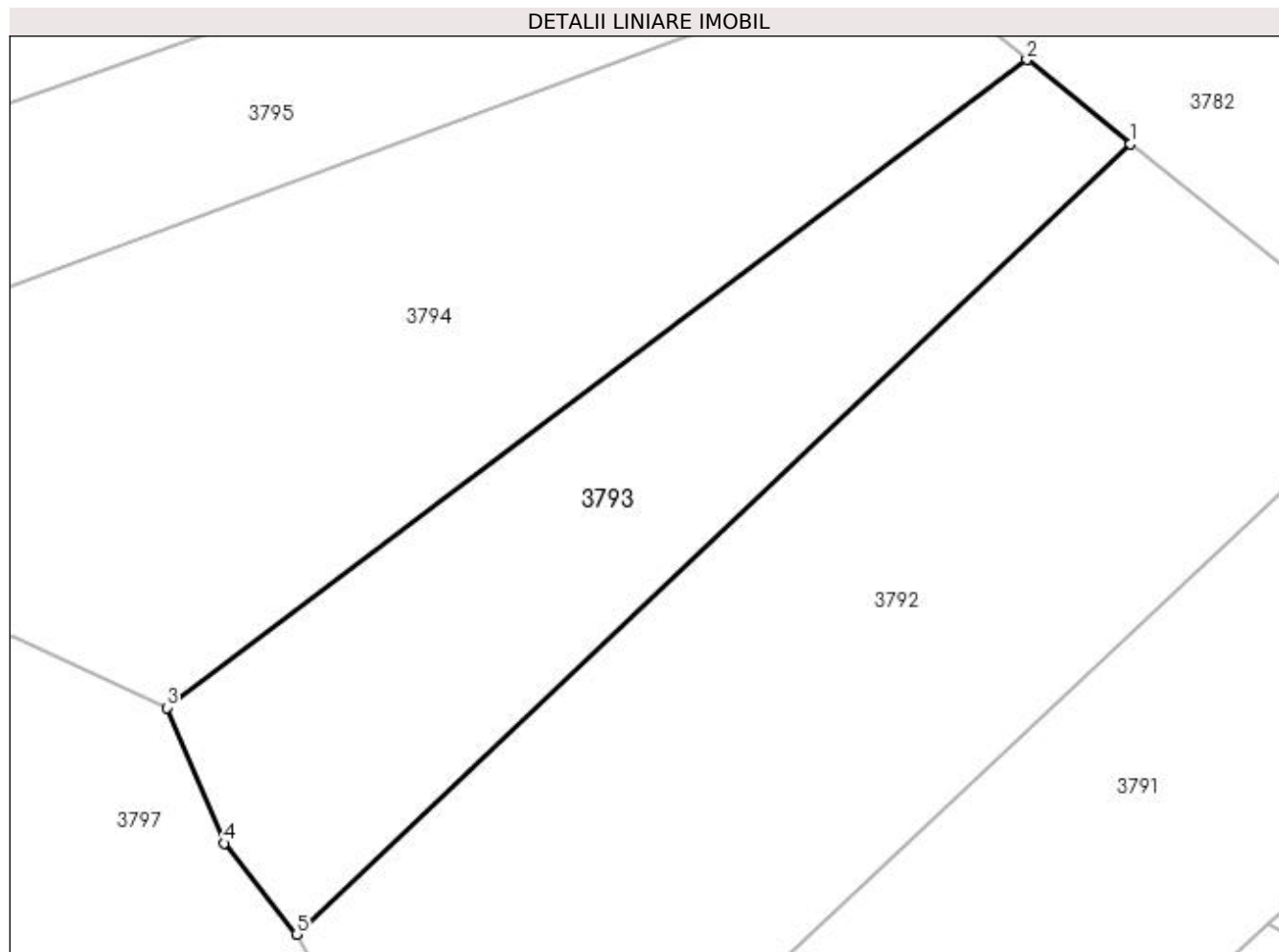
Inscrieri privind dezmembramintele dreptului de proprietate, drepturi reale de garanție și sarcini	Referințe
NU SUNT	

## Anexa Nr. 1 La Partea I

## Teren

Nr cadastral	Suprafața (mp)*	Observații / Referințe
	5.000	U.P. II, U.A. 90A

\* Suprafața este determinată în planul de proiecție Stereo 70.



## Date referitoare la teren

Crt	Categorie folosință	Intra vilan	Suprafața (mp)	Tarla	Parcelă	Nr. topo	Observații / Referințe
1	padure	NU	5.000	-	-	-	

## Lungime Segmente

1) Valorile lungimilor segmentelor sunt obținute din proiecție în plan.

Punct început	X / Y	Punct sfârșit	X / Y	Lungime segment (** (m)
1	534.863,519 667.261,713	2	534.847,817 667.274,478	20.236
2	534.847,817 667.274,478	3	534.717,525 667.176,355	163.108
3	534.717,525 667.176,355	4	534.726,186 667.155,827	22.28
4	534.726,186 667.155,827	5	534.737,182 667.142,025	17.647
5	534.737,182 667.142,025	1	534.863,519 667.261,713	174.029

**\*\* Lungimile segmentelor sunt determinate în planul de proiecție Stereo 70 și sunt rotunjite la 1 milimetru.**

**\*\*\* Distanța dintre puncte este formată din segmente cumulate ce sunt mai mici decât valoarea 1 milimetru.**



**DATE DESPRE IMOBILUL NR. 3794**

Oficiul de Cadastru și Publicitate Imobiliară SUCEAVA  
Biroul de Cadastru și Publicitate Imobiliară Campulung Moldovenesc

**A. Partea I. Descrierea imobilului**

TEREN Extravilan

Adresa: Jud. Suceava

Nr. Crt	Nr cadastral Nr. topografic	Suprafața* (mp)	Observații / Referințe
A1		10.000	Sector cadastral:75 Teren neimprejmuit; U.P. II, U.A. 90A

**B. Partea II. Proprietari și acte**

Inscrieri privitoare la dreptul de proprietate și alte drepturi reale		Referințe
<b>3794 / 08/12/2022</b>		
Act Administrativ nr. Titlu de proprietate nr. 475, din 16/11/1994 emis de Comisia Județeană Suceava;		
B1	Intabulare, drept de PROPRIETATE, dobandit prin Reconstituire, cota actuala 1/1 1) TÎMPĂU SOLTANA, LIPSĂ CNP	A1

**C. Partea III. SARCINI .**

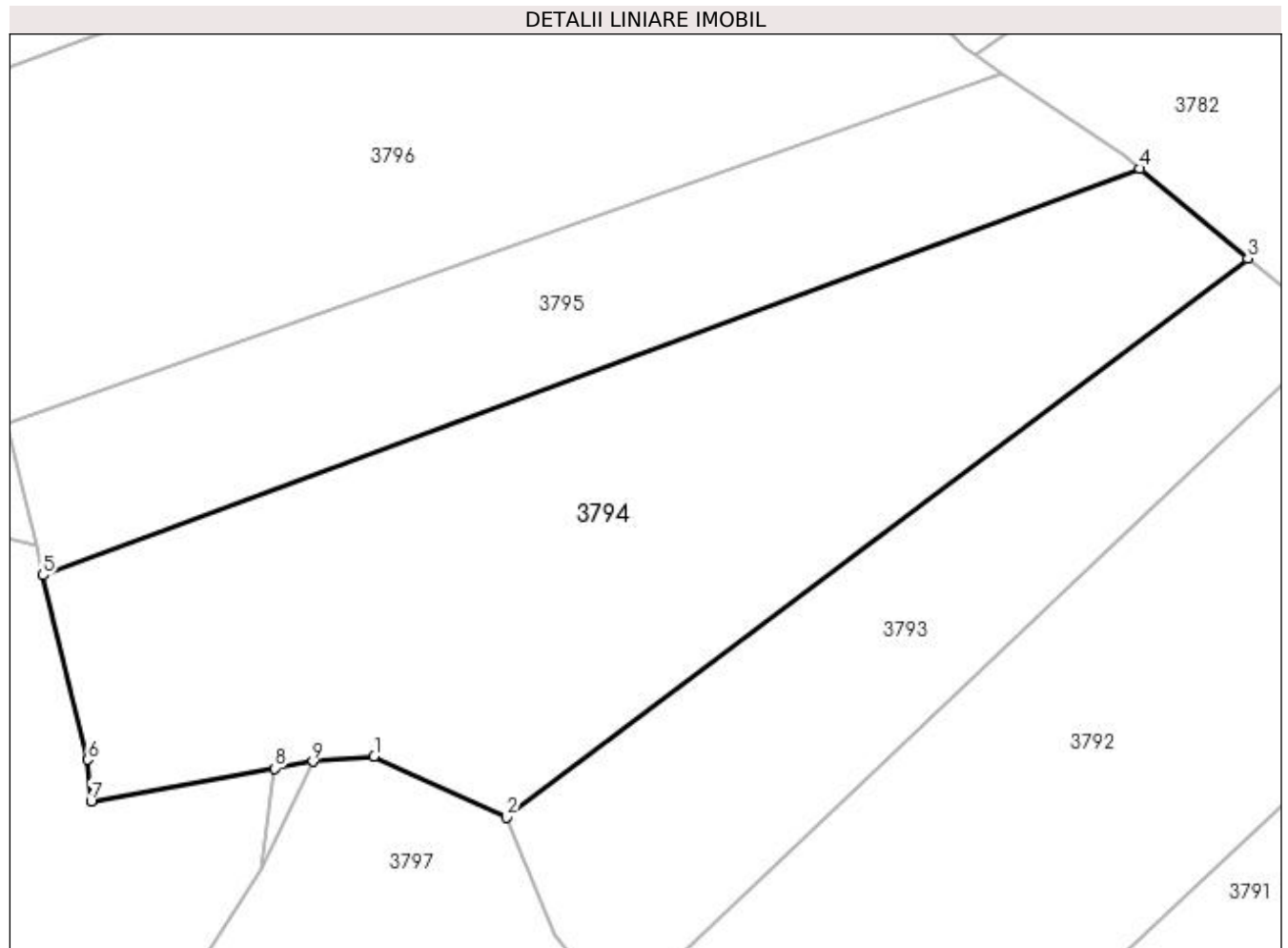
Inscrieri privind dezmembramintele dreptului de proprietate, drepturi reale de garanție și sarcini	Referințe
NU SUNT	

## Anexa Nr. 1 La Partea I

## Teren

Nr cadastral	Suprafața (mp)*	Observații / Referințe
	10.000	U.P. II, U.A. 90A

\* Suprafața este determinată în planul de proiecție Stereo 70.



## Date referitoare la teren

Crt	Categorie folosință	Intra vilan	Suprafața (mp)	Tarla	Parcelă	Nr. topo	Observații / Referințe
1	padure	NU	10.000	-	-	-	

## Lungime Segmente

1) Valorile lungimilor segmentelor sunt obținute din proiecție în plan.

Punct început	X / Y	Punct sfârșit	X / Y	Lungime segment (** (m)
1	534.694,275 667.187,116	2	534.717,525 667.176,355	25.62
2	534.717,525 667.176,355	3	534.847,817 667.274,478	163.108
3	534.847,817 667.274,478	4	534.828,863 667.290,267	24.669
4	534.828,863 667.290,267	5	534.636,105 667.218,869	205.556
5	534.636,105 667.218,869	6	534.643,951 667.186,522	33.285



Punct început	X / Y	Punct sfârșit	X / Y	Lungime segment (** (m)
6	534.643,951 667.186,522	7	534.644,556 667.179,192	7.355
7	534.644,556 667.179,192	8	534.676,805 667.184,979	32.764
8	534.676,805 667.184,979	9	534.683,534 667.186,186	6.836
9	534.683,534 667.186,186	1	534.694,275 667.187,116	10.781

\*\* Lungimile segmentelor sunt determinate în planul de proiecție Stereo 70 și sunt rotunjite la 1 milimetru.

\*\*\* Distanța dintre puncte este formată din segmente cumulate ce sunt mai mici decât valoarea 1 milimetru.



**DATE DESPRE IMOBILUL NR. 3795**

Oficiul de Cadastru și Publicitate Imobiliară SUCEAVA  
Biroul de Cadastru și Publicitate Imobiliară Campulung Moldovenesc

**A. Partea I. Descrierea imobilului**

TEREN Extravilan

Adresa: Jud. Suceava

Nr. Crt	Nr cadastral Nr. topografic	Suprafața* (mp)	Observații / Referințe
A1		5.000	Sector cadastral:75 Teren neimprejmuit; U.P. II, U.A. 90A

**B. Partea II. Proprietari și acte**

Inscrieri privitoare la dreptul de proprietate și alte drepturi reale		Referințe
<b>3795 / 08/12/2022</b>		
Act Administrativ nr. Titlu de proprietate nr. 474, din 16/11/1994 emis de Comisia Județeană Suceava;		
B1	Intabulare, drept de PROPRIETATE, dobandit prin Reconstituire, cota actuala 1/1 1) <b>BEDRULE NATALIA, LIPSĂ CNP</b>	A1

**C. Partea III. SARCINI .**

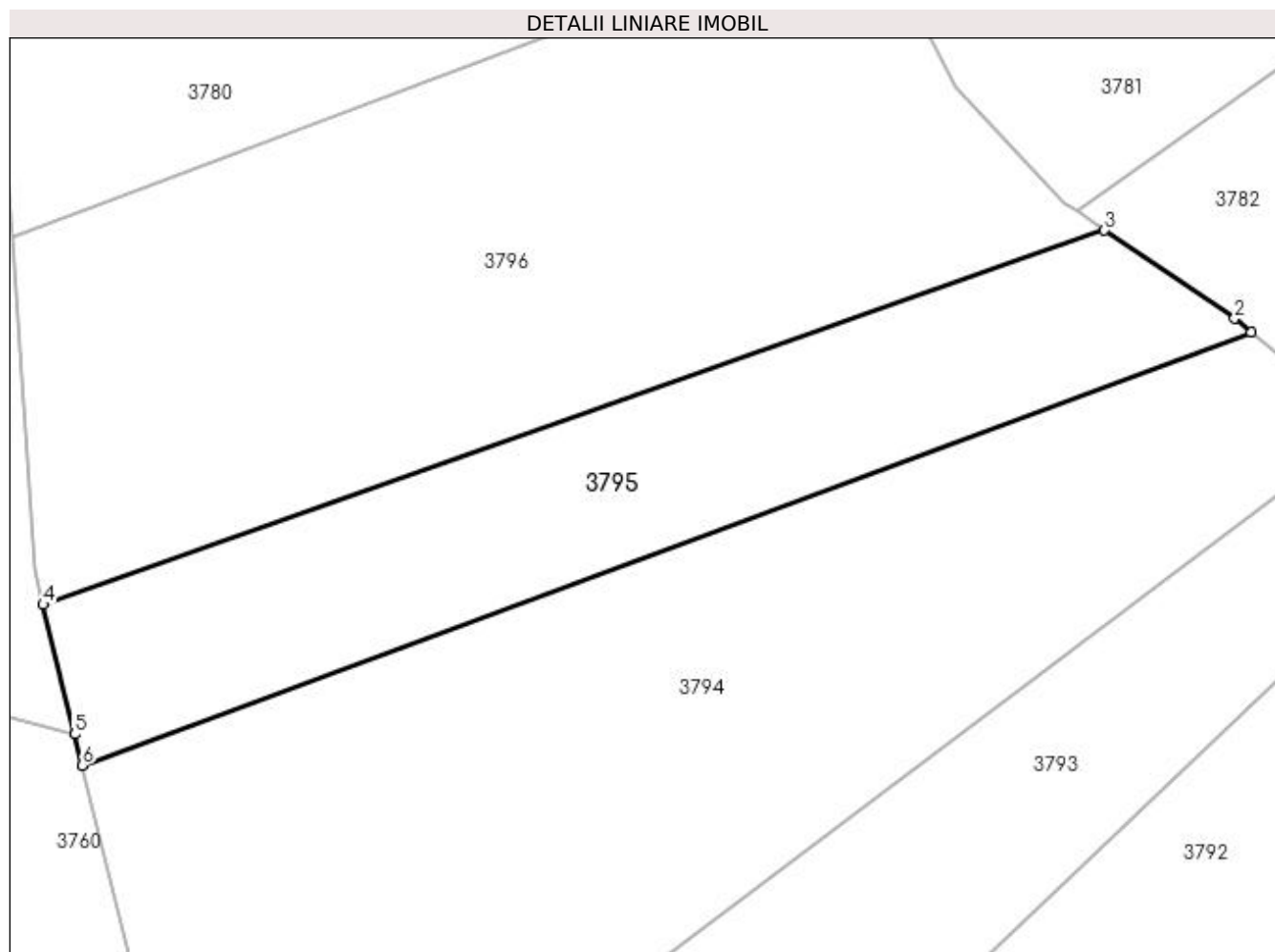
Inscrieri privind dezmembramintele dreptului de proprietate, drepturi reale de garanție și sarcini	Referințe
NU SUNT	

## Anexa Nr. 1 La Partea I

## Teren

Nr cadastral	Suprafața (mp)*	Observații / Referințe
	5.000	U.P. II, U.A. 90A

\* Suprafața este determinată în planul de proiecție Stereo 70.



## Date referitoare la teren

Crt	Categorie folosință	Intra vilan	Suprafața (mp)	Tarla	Parcelă	Nr. topo	Observații / Referințe
1	padure	NU	5.000	-	-	-	

## Lungime Segmente

1) Valorile lungimilor segmentelor sunt obținute din proiecție în plan.

Punct început	X / Y	Punct sfârșit	X / Y	Lungime segment (** (m)
1	534.828,863 667.290,267	2	534.826,144 667.292,531	3.538
2	534.826,144 667.292,531	3	534.804,713 667.307,043	25.882
3	534.804,713 667.307,043	4	534.629,68 667.245,356	185.585
4	534.629,68 667.245,356	5	534.634,862 667.223,995	21.981
5	534.634,862 667.223,995	6	534.636,105 667.218,869	5.275

Punct început	X / Y	Punct sfârșit	X / Y	Lungime segment (** (m)
6	534.636,105 667.218,869	1	534.828,863 667.290,267	205.556

\*\* Lungimile segmentelor sunt determinate în planul de proiecție Stereo 70 și sunt rotunjite la 1 milimetru.

\*\*\* Distanța dintre puncte este formată din segmente cumulate ce sunt mai mici decât valoarea 1 milimetru.



**DATE DESPRE IMOBILUL NR. 3796**

Oficiul de Cadastru și Publicitate Imobiliară SUCEAVA  
Biroul de Cadastru și Publicitate Imobiliară Campulung Moldovenesc

**A. Partea I. Descrierea imobilului**

TEREN Extravilan

Adresa: Jud. Suceava

Nr. Crt	Nr cadastral Nr. topografic	Suprafața* (mp)	Observații / Referințe
A1		10.000	Sector cadastral:75 Teren neimprejmuit; U.P. II, U.A. 90A

**B. Partea II. Proprietari și acte**

Inscrieri privitoare la dreptul de proprietate și alte drepturi reale		Referințe
<b>3796 / 08/12/2022</b>		
Act Administrativ nr. Titlu de proprietate nr. 475, din 16/11/1994 emis de Comisia Județeană Suceava;		
B1	Intabulare, drept de PROPRIETATE, dobandit prin Reconstituire, cota actuala 1/1 1) ȚIMPAU SOLTANA, LIPSĂ CNP	A1

**C. Partea III. SARCINI .**

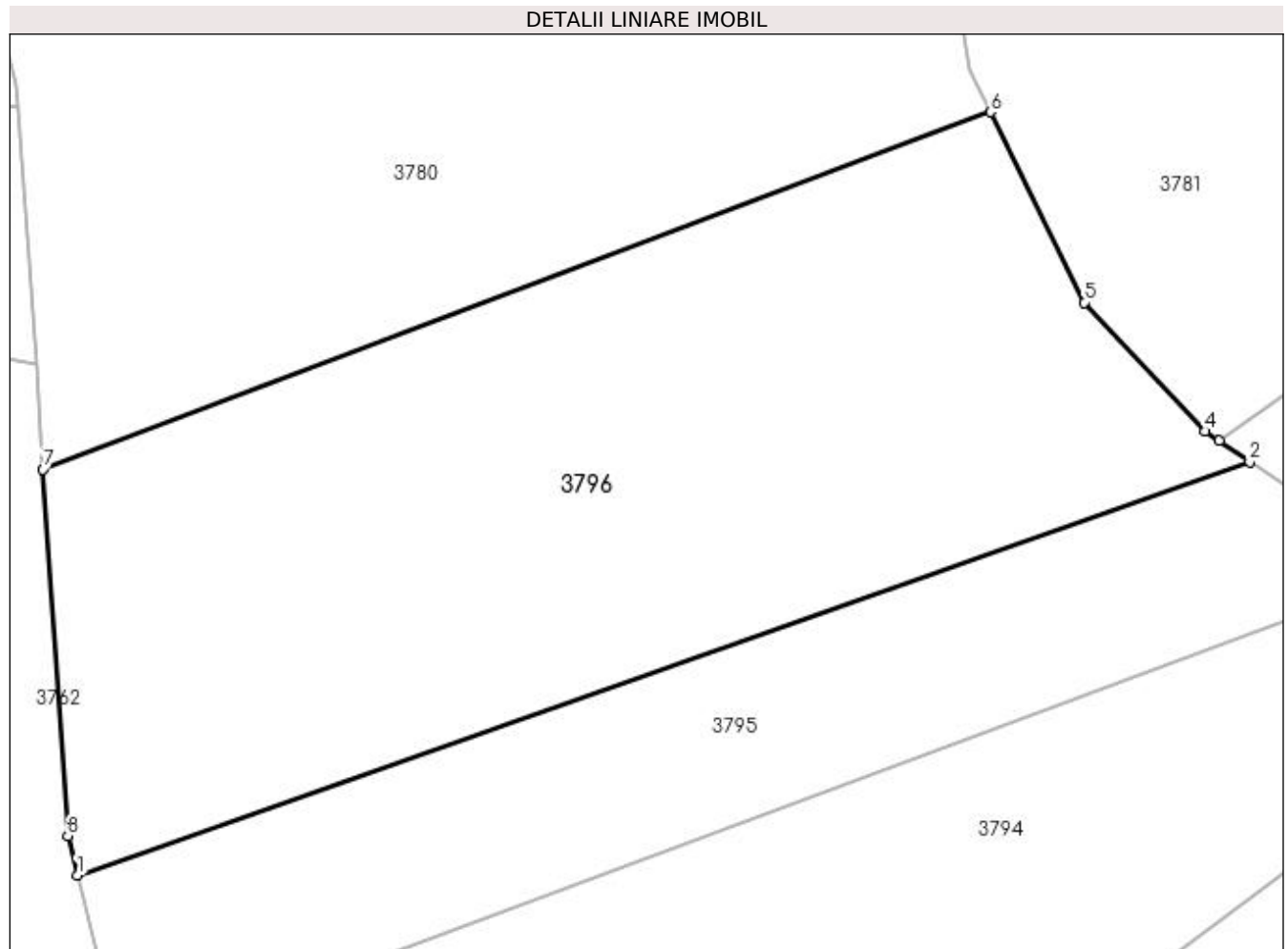
Inscrieri privind dezmembramintele dreptului de proprietate, drepturi reale de garanție și sarcini	Referințe
NU SUNT	

## Anexa Nr. 1 La Partea I

## Teren

Nr cadastral	Suprafața (mp)*	Observații / Referințe
	10.000	U.P. II, U.A. 90A

\* Suprafața este determinată în planul de proiecție Stereo 70.



## Date referitoare la teren

Crt	Categorie folosință	Intra vilan	Suprafața (mp)	Tarla	Parcelă	Nr. topo	Observații / Referințe
1	padure	NU	10.000	-	-	-	

## Lungime Segmente

1) Valorile lungimilor segmentelor sunt obținute din proiecție în plan.

Punct început	X / Y	Punct sfârșit	X / Y	Lungime segment (** (m)
1	534.629,68 667.245,356	2	534.804,713 667.307,043	185.585
2	534.804,713 667.307,043	3	534.800,106 667.310,163	5.564
3	534.800,106 667.310,163	4	534.798,02 667.311,576	2.52
4	534.798,02 667.311,576	5	534.780,003 667.330,813	26.357
5	534.780,003 667.330,813	6	534.766,019 667.359,223	31.665



Punct început	X / Y	Punct sfârșit	X / Y	Lungime segment (** (m)
6	534.766,019 667.359,223	7	534.624,537 667.305,906	151.195
7	534.624,537 667.305,906	8	534.628,259 667.251,215	54.818
8	534.628,259 667.251,215	1	534.629,68 667.245,356	6.029

\*\* Lungimile segmentelor sunt determinate în planul de proiecție Stereo 70 și sunt rotunjite la 1 milimetru.

\*\*\* Distanța dintre puncte este formată din segmente cumulate ce sunt mai mici decât valoarea 1 milimetru.



**DATE DESPRE IMOBILUL NR. 3797**

Oficiul de Cadastru și Publicitate Imobiliară SUCEAVA  
 Biroul de Cadastru și Publicitate Imobiliară Campulung Moldovenesc

**A. Partea I. Descrierea imobilului**

TEREN Extravilan

Adresa: Jud. Suceava

Nr. Crt	Nr cadastral Nr. topografic	Suprafața* (mp)	Observații / Referințe
A1		10.800	Sector cadastral:75 Teren neimprejmuit; U.P. II, U.A. 90A

**B. Partea II. Proprietari și acte**

Inscrieri privitoare la dreptul de proprietate și alte drepturi reale		Referințe
<b>3797 / 08/12/2022</b>		
Act Administrativ nr. Titlu de proprietate nr. 631, din 23/02/2004 emis de Comisia Județeană Suceava;		
B1	Intabulare, drept de PROPRIETATE, dobandit prin Reconstituire, cota actuala 1/1 1) SAVA VALERIA DEFUNCT:Da	A1

**C. Partea III. SARCINI .**

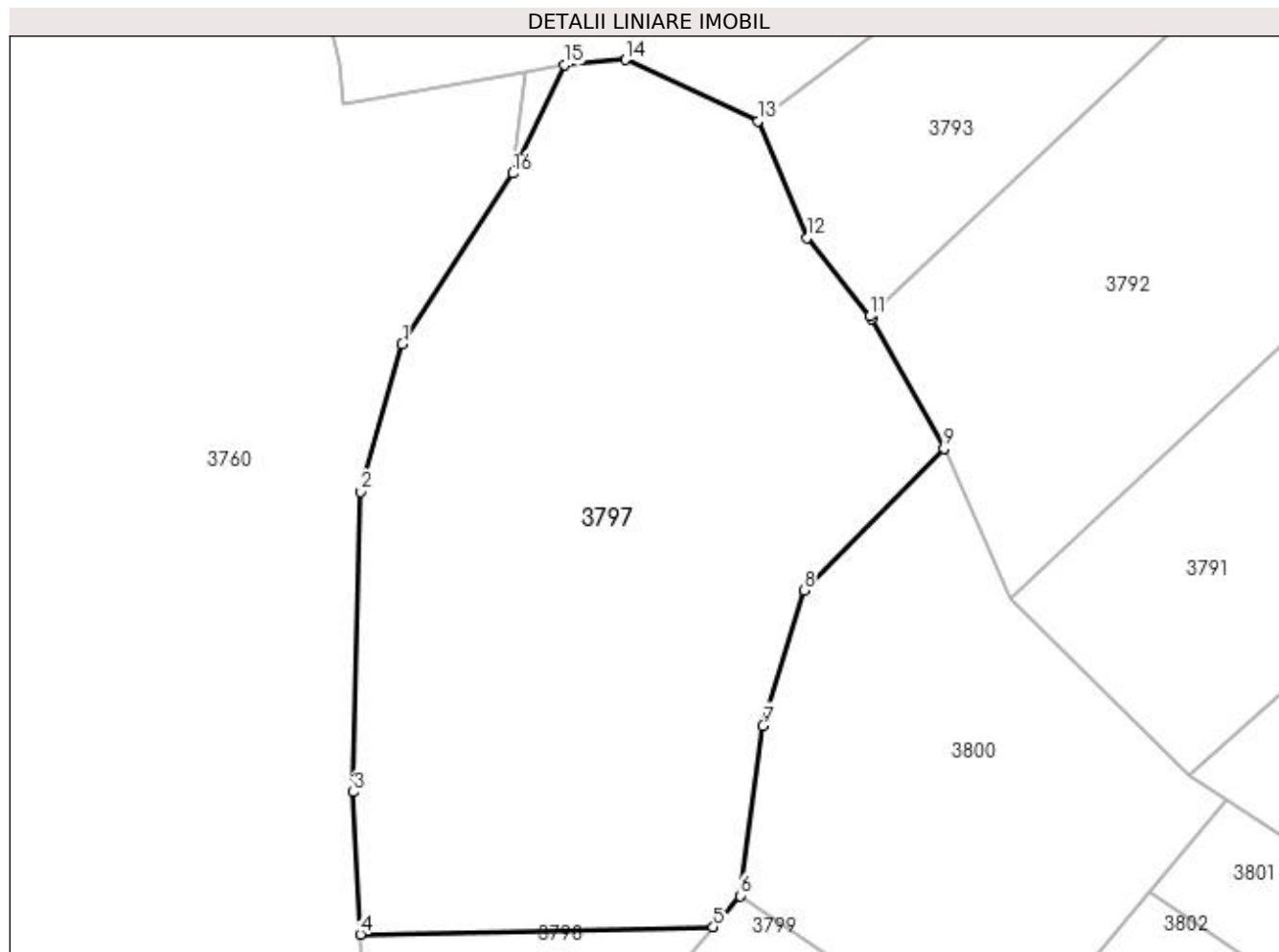
Inscrieri privind dezmembramintele dreptului de proprietate, drepturi reale de garanție și sarcini	Referințe
NU SUNT	

## Anexa Nr. 1 La Partea I

## Teren

Nr cadastral	Suprafața (mp)*	Observații / Referințe
	10.800	U.P. II, U.A. 90A

\* Suprafața este determinată în planul de proiecție Stereo 70.



## Date referitoare la teren

Crt	Categorie folosință	Intra vilan	Suprafața (mp)	Tarla	Parcelă	Nr. topo	Observații / Referințe
1	padure	NU	10.800	-	-	-	

## Lungime Segmente

1) Valorile lungimilor segmentelor sunt obținute din proiecție în plan.

Punct început	X / Y	Punct sfârșit	X / Y	Lungime segment (** (m)
1	534.655,034 667.137,111	2	534.647,718 667.111,217	26.908
2	534.647,718 667.111,217	3	534.646,479 667.058,457	52.775
3	534.646,479 667.058,457	4	534.647,69 667.033,483	25.003
4	534.647,69 667.033,483	5	534.709,676 667.034,782	62.0
5	534.709,676 667.034,782	6	534.714,352 667.040,255	7.199

Punct început	X / Y	Punct sfârşit	X / Y	Lungime segment (** (m)
6	534.714,352 667.040,255	7	534.718,393 667.070,131	30.148
7	534.718,393 667.070,131	8	534.725,623 667.093,88	24.825
8	534.725,623 667.093,88	9	534.750,175 667.118,783	34.971
9	534.750,175 667.118,783	10	534.737,547 667.141,567	26.05
10	534.737,547 667.141,567	11	534.737,182 667.142,025	0.586
11	534.737,182 667.142,025	12	534.726,186 667.155,827	17.647
12	534.726,186 667.155,827	13	534.717,525 667.176,355	22.28
13	534.717,525 667.176,355	14	534.694,275 667.187,116	25.62
14	534.694,275 667.187,116	15	534.683,534 667.186,186	10.781
15	534.683,534 667.186,186	16	534.674,489 667.167,154	21.072
16	534.674,489 667.167,154	1	534.655,034 667.137,111	35.792

\*\* Lungimile segmentelor sunt determinate în planul de proiecție Stereo 70 și sunt rotunjite la 1 milimetru.

\*\*\* Distanța dintre puncte este formată din segmente cumulate ce sunt mai mici decât valoarea 1 milimetru.



**DATE DESPRE IMOBILUL NR. 3798**

Oficiul de Cadastru și Publicitate Imobiliară SUCEAVA  
Biroul de Cadastru și Publicitate Imobiliară Campulung Moldovenesc

**A. Partea I. Descrierea imobilului**

TEREN Extravilan

Adresa: Jud. Suceava

Nr. Crt	Nr cadastral Nr. topografic	Suprafața* (mp)	Observații / Referințe
A1		2.200	Sector cadastral:75 Teren neimprejmuit; U.P. II, U.A. 90A

**B. Partea II. Proprietari și acte**

Inscrieri privitoare la dreptul de proprietate și alte drepturi reale		Referințe
<b>3798 / 08/12/2022</b>		
Act Administrativ nr. Titlu de proprietate nr. 626, din 13/02/2004 emis de Comisia Județeană Suceava;		
B1	Intabulare, drept de PROPRIETATE, dobandit prin Reconstituire, cota actuala 1/1 1) PORCILESCU FILARET, LIPSĂ CNP	A1

**C. Partea III. SARCINI .**

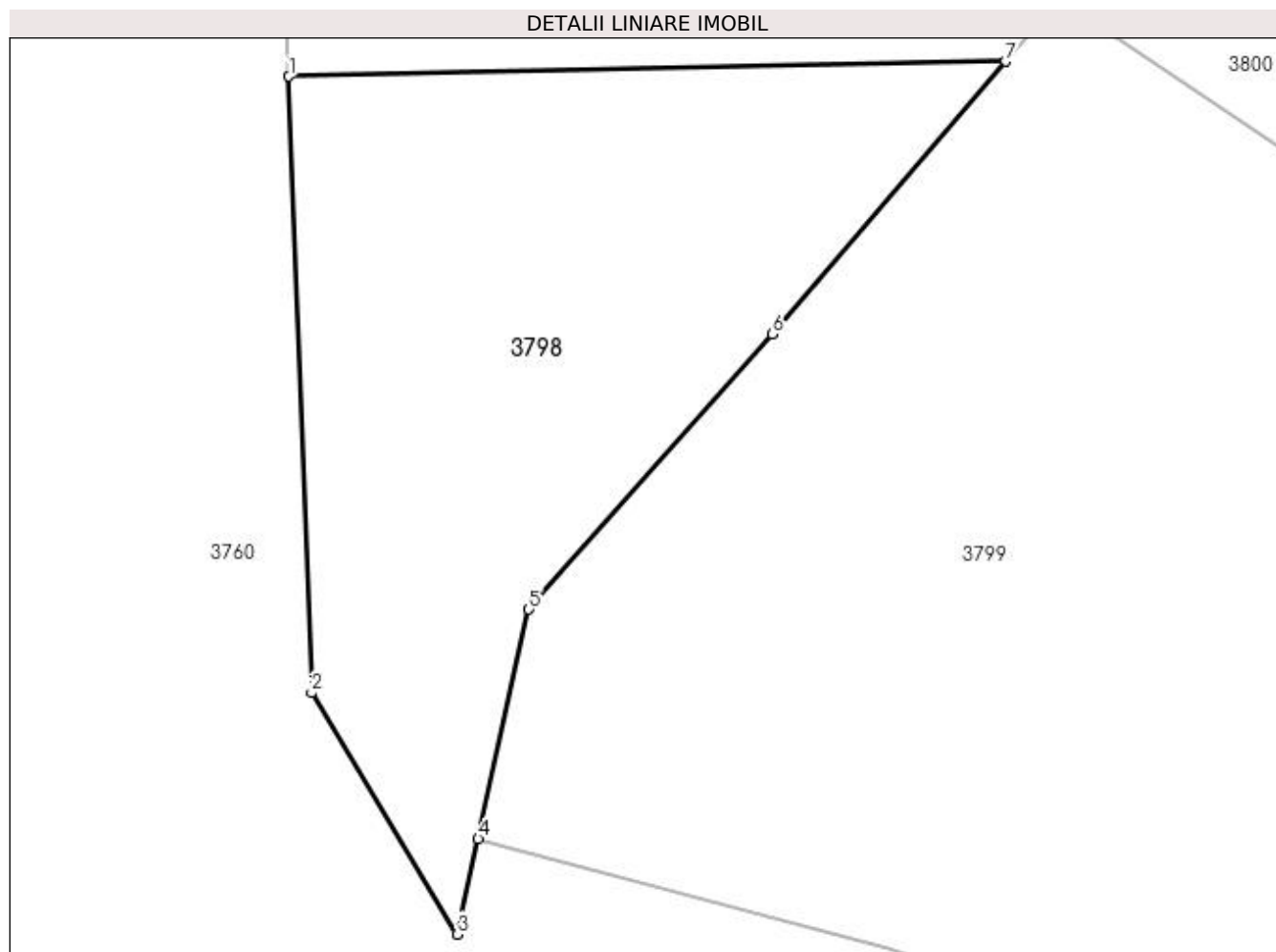
Inscrieri privind dezmembramintele dreptului de proprietate, drepturi reale de garanție și sarcini	Referințe
NU SUNT	

## Anexa Nr. 1 La Partea I

## Teren

Nr cadastral	Suprafața (mp)*	Observații / Referințe
	2.200	U.P. II, U.A. 90A

\* Suprafața este determinată în planul de proiecție Stereo 70.



## Date referitoare la teren

Crt	Categorie folosință	Intra vilan	Suprafața (mp)	Tarla	Parcelă	Nr. topo	Observații / Referințe
1	padure	NU	2.200	-	-	-	

## Lungime Segmente

1) Valorile lungimilor segmentelor sunt obținute din proiecție în plan.

Punct început	X / Y	Punct sfârșit	X / Y	Lungime segment (** (m)
1	534.647,69 667.033,483	2	534.649,653 666.980,173	53.346
2	534.649,653 666.980,173	3	534.662,258 666.959,29	24.392
3	534.662,258 666.959,29	4	534.664,07 666.967,534	8.441
4	534.664,07 666.967,534	5	534.668,434 666.987,394	20.334
5	534.668,434 666.987,394	6	534.689,51 667.011,184	31.783



Punct început	X / Y	Punct sfârșit	X / Y	Lungime segment (** (m)
6	534.689,51 667.011,184	7	534.709,676 667.034,782	31.041
7	534.709,676 667.034,782	1	534.647,69 667.033,483	62.0

\*\* Lungimile segmentelor sunt determinate în planul de proiecție Stereo 70 și sunt rotunjite la 1 milimetru.

\*\*\* Distanța dintre puncte este formată din segmente cumulate ce sunt mai mici decât valoarea 1 milimetru.



**DATE DESPRE IMOBILUL NR. 3799**

Oficiul de Cadastru și Publicitate Imobiliară SUCEAVA  
Biroul de Cadastru și Publicitate Imobiliară Campulung Moldovenesc

**A. Partea I. Descrierea imobilului**

TEREN Extravilan

Adresa: Jud. Suceava

Nr. Crt	Nr cadastral Nr. topografic	Suprafața* (mp)	Observații / Referințe
A1		10.000	Sector cadastral:75 Teren neimprejmuit; U.P. II, U.A. 90A

**B. Partea II. Proprietari și acte**

Inscrieri privitoare la dreptul de proprietate și alte drepturi reale		Referințe
<b>3799 / 08/12/2022</b>		
Act Administrativ nr. P.V. de punere în posesie nr. 15, din 04/04/1996 emis de Comisia Locală Pojorâta;		
B1	Inscrierea provizorie, drept de PROPRIETATE, dobandit prin Lege, cota actuala 1/1 1) STRAJER ELISABETA, LIPSĂ CNP	A1

**C. Partea III. SARCINI .**

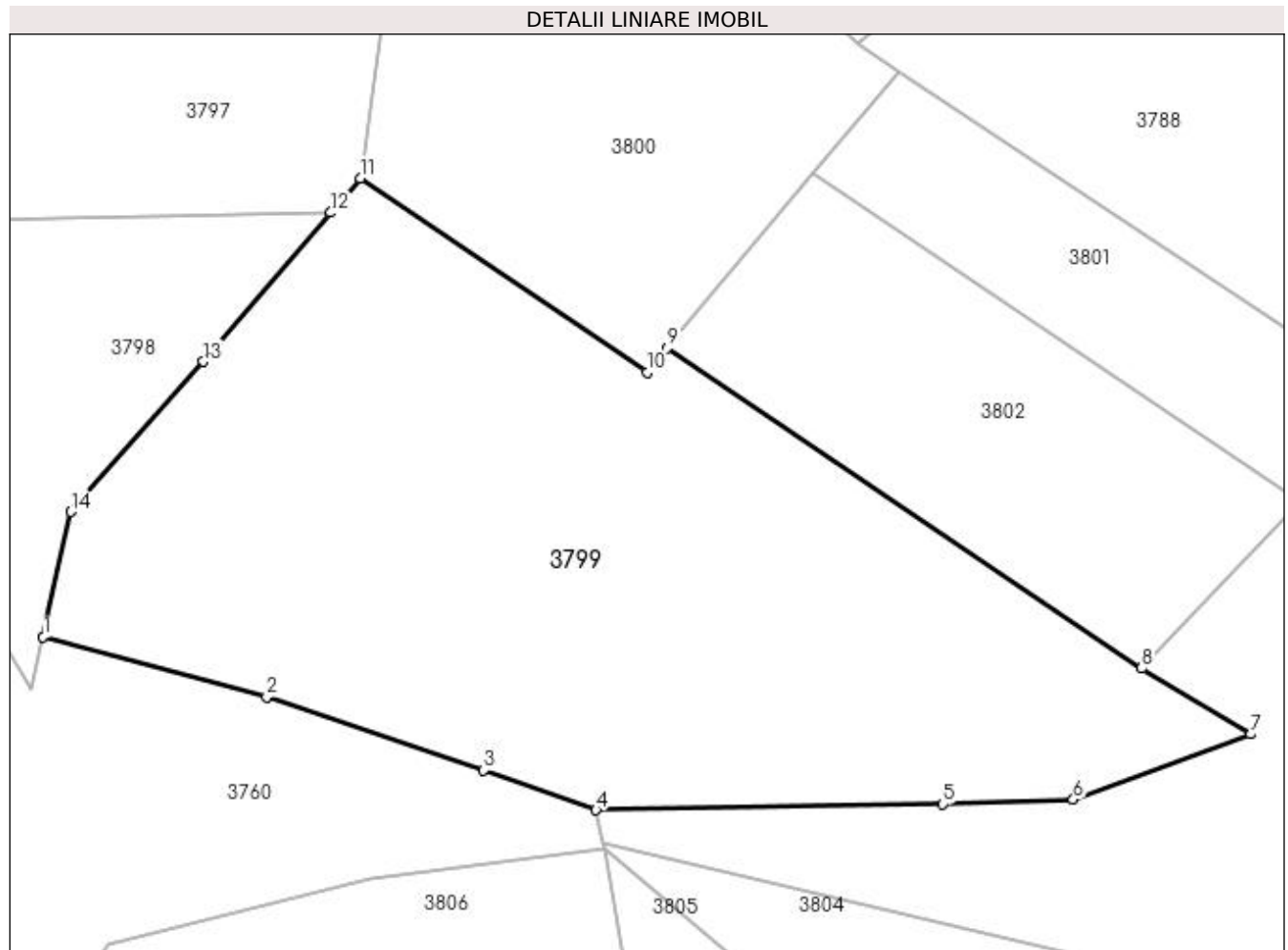
Inscrieri privind dezmembramintele dreptului de proprietate, drepturi reale de garanție și sarcini	Referințe
NU SUNT	

## Anexa Nr. 1 La Partea I

## Teren

Nr cadastral	Suprafața (mp)*	Observații / Referințe
	10.000	U.P. II, U.A. 90A

\* Suprafața este determinată în planul de proiecție Stereo 70.



## Date referitoare la teren

Crt	Categorie folosință	Intra vilan	Suprafața (mp)	Tarla	Parcelă	Nr. topo	Observații / Referințe
1	padure	NU	10.000	-	-	-	

## Lungime Segmente

1) Valorile lungimilor segmentelor sunt obținute din proiecție în plan.

Punct început	X / Y	Punct sfârșit	X / Y	Lungime segment (** (m)
1	534.664,07 666.967,534	2	534.699,534 666.958,059	36.708
2	534.699,534 666.958,059	3	534.733,94 666.946,366	36.339
3	534.733,94 666.946,366	4	534.751,754 666.940,098	18.885
4	534.751,754 666.940,098	5	534.806,753 666.941,05	55.007
5	534.806,753 666.941,05	6	534.827,467 666.941,764	20.726

Punct început	X / Y	Punct sfârșit	X / Y	Lungime segment (** (m)
6	534.827,467 666.941,764	7	534.855,594 666.952,119	29.973
7	534.855,594 666.952,119	8	534.838,312 666.962,566	20.194
8	534.838,312 666.962,566	9	534.763,081 667.013,346	90.765
9	534.763,081 667.013,346	10	534.759,84 667.009,475	5.049
10	534.759,84 667.009,475	11	534.714,352 667.040,255	54.923
11	534.714,352 667.040,255	12	534.709,676 667.034,782	7.199
12	534.709,676 667.034,782	13	534.689,51 667.011,184	31.041
13	534.689,51 667.011,184	14	534.668,434 666.987,394	31.783
14	534.668,434 666.987,394	1	534.664,07 666.967,534	20.334

\*\* Lungimile segmentelor sunt determinate în planul de proiecție Stereo 70 și sunt rotunjite la 1 milimetru.

\*\*\* Distanța dintre puncte este formată din segmente cumulate ce sunt mai mici decât valoarea 1 milimetru.



**DATE DESPRE IMOBILUL NR. 3800**

Oficiul de Cadastru și Publicitate Imobiliară SUCEAVA  
 Biroul de Cadastru și Publicitate Imobiliară Campulung Moldovenesc

**A. Partea I. Descrierea imobilului**

TEREN Extravilan

Adresa: Jud. Suceava

Nr. Crt	Nr cadastral Nr. topografic	Suprafața* (mp)	Observații / Referințe
A1		5.000	Sector cadastral:75 Teren neimprejmuit; U.P. II, U.A. 90

**B. Partea II. Proprietari și acte**

Inscrieri privitoare la dreptul de proprietate și alte drepturi reale		Referințe
<b>3800 / 08/12/2022</b>		
Act Administrativ nr. Titlu de proprietate nr. 494, din 16/11/1994 emis de Comisia Județeană Suceava;		
B1	Intabulare, drept de PROPRIETATE, dobândit prin Reconstituire, cota actuala 1/1 1) FRÂNCUL VICTOR DEFUNCT:Da 2) ZLEVOACĂ VENIAMIN, LIPSĂ CNP	A1

**C. Partea III. SARCINI .**

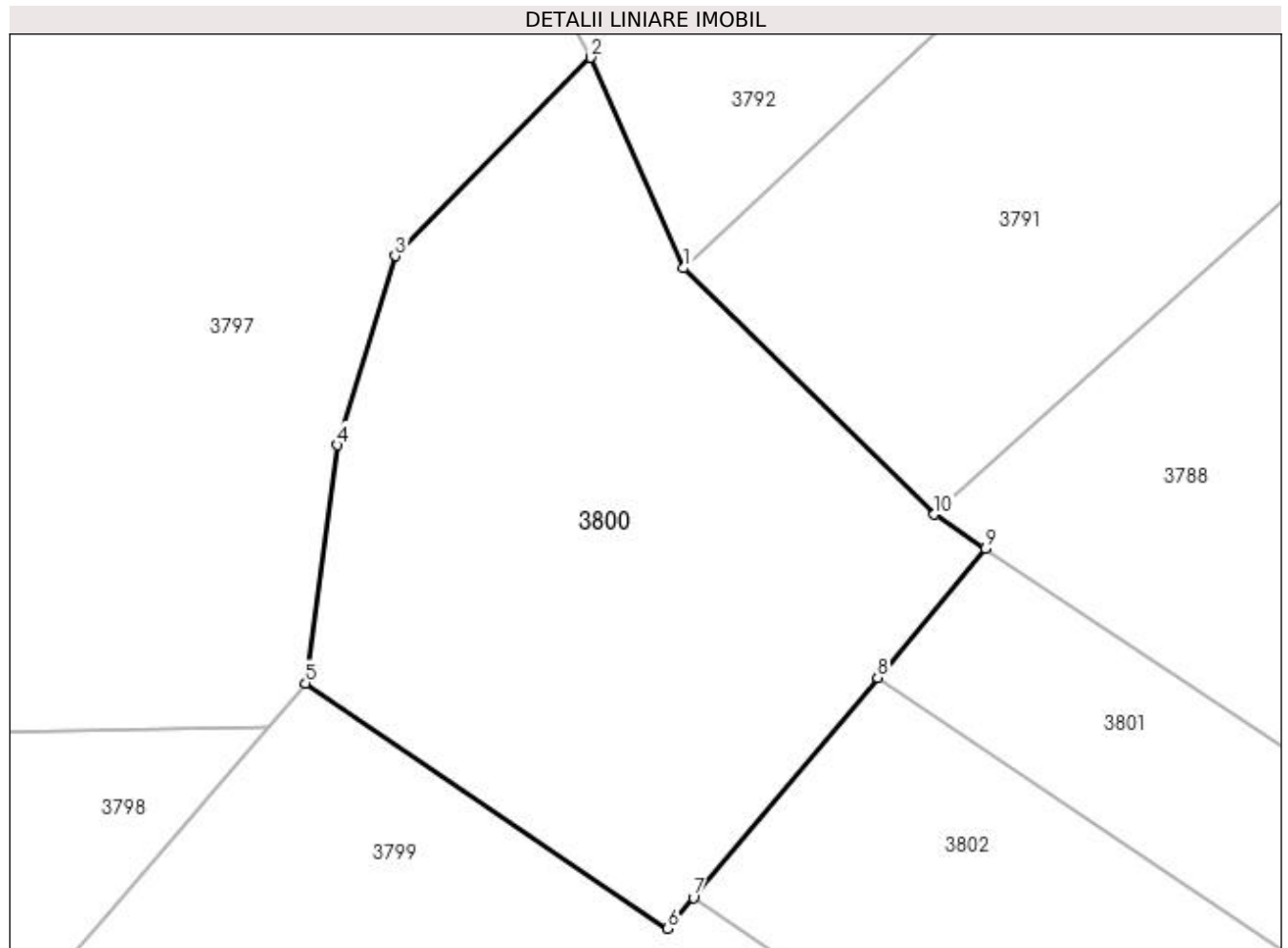
Inscrieri privind dezmembramintele dreptului de proprietate, drepturi reale de garanție și sarcini	Referințe
NU SUNT	

## Anexa Nr. 1 La Partea I

## Teren

Nr cadastral	Suprafața (mp)*	Observații / Referințe
	5.000	U.P. II, U.A. 90

\* Suprafața este determinată în planul de proiecție Stereo 70.



## Date referitoare la teren

Crt	Categorie folosință	Intra vilan	Suprafața (mp)	Tarla	Parcelă	Nr. topo	Observații / Referințe
1	padure	NU	5.000	-	-	-	

## Lungime Segmente

1) Valorile lungimilor segmentelor sunt obținute din proiecție în plan.

Punct început	X / Y	Punct sfârșit	X / Y	Lungime segment (** (m)
1	534.761,833 667.092,344	2	534.750,175 667.118,783	28.895
2	534.750,175 667.118,783	3	534.725,623 667.093,88	34.971
3	534.725,623 667.093,88	4	534.718,393 667.070,131	24.825
4	534.718,393 667.070,131	5	534.714,352 667.040,255	30.148
5	534.714,352 667.040,255	6	534.759,84 667.009,475	54.923



Punct început	X / Y	Punct sfârșit	X / Y	Lungime segment (** (m)
6	534.759,84 667.009,475	7	534.763,081 667.013,346	5.049
7	534.763,081 667.013,346	8	534.786,212 667.040,969	36.029
8	534.786,212 667.040,969	9	534.799,767 667.057,157	21.114
9	534.799,767 667.057,157	10	534.793,349 667.061,427	7.709
10	534.793,349 667.061,427	1	534.761,833 667.092,344	44.149

\*\* Lungimile segmentelor sunt determinate în planul de proiecție Stereo 70 și sunt rotunjite la 1 milimetru.

\*\*\* Distanța dintre puncte este formată din segmente cumulate ce sunt mai mici decât valoarea 1 milimetru.



**DATE DESPRE IMOBILUL NR. 3801**

Oficiul de Cadastru și Publicitate Imobiliară SUCEAVA  
Biroul de Cadastru și Publicitate Imobiliară Campulung Moldovenesc

**A. Partea I. Descrierea imobilului**

TEREN Extravilan

Adresa: Jud. Suceava

Nr. Crt	Nr cadastral Nr. topografic	Suprafața* (mp)	Observații / Referințe
A1		2.000	Sector cadastral:75 Teren neimprejmuit; U.P. II, U.A. 90

**B. Partea II. Proprietari și acte**

Inscrieri privitoare la dreptul de proprietate și alte drepturi reale		Referințe
<b>3801 / 08/12/2022</b>		
Act Administrativ nr. Titlu de proprietate nr. 497, din 16/11/1994 emis de Comisia Județeană Suceava;		
B1	Intabulare, drept de PROPRIETATE, dobandit prin Reconstituire, cota actuala 1/1 1) STRĂJERU CATRINA, LIPSĂ CNP	A1

**C. Partea III. SARCINI .**

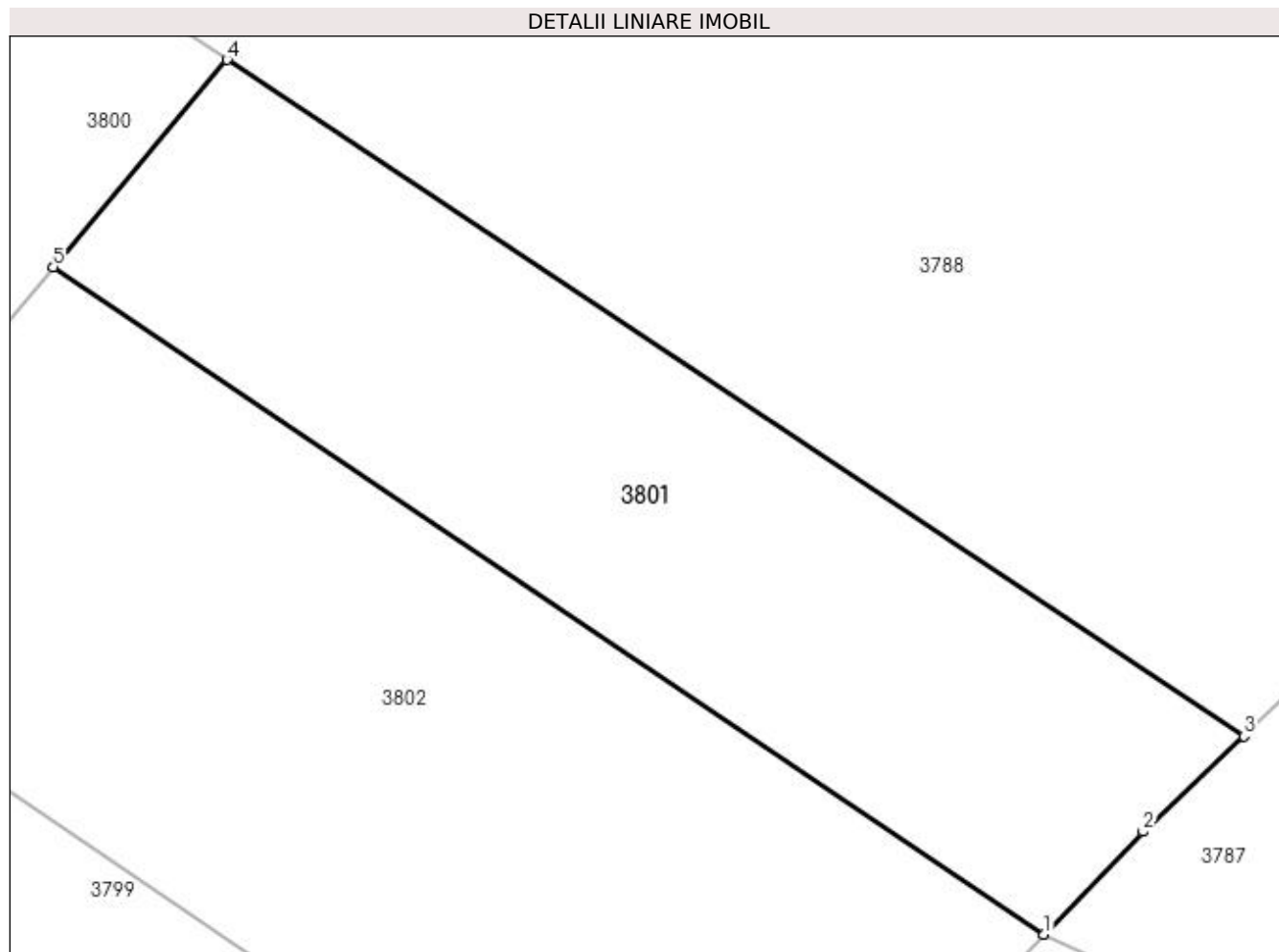
Inscrieri privind dezmembramintele dreptului de proprietate, drepturi reale de garanție și sarcini	Referințe
NU SUNT	

## Anexa Nr. 1 La Partea I

## Teren

Nr cadastral	Suprafața (mp)*	Observații / Referințe
	2.000	U.P. II, U.A. 90

\* Suprafața este determinată în planul de proiecție Stereo 70.



## Date referitoare la teren

Crt	Categorie folosință	Intra vilan	Suprafața (mp)	Tarla	Parcelă	Nr. topo	Observații / Referințe
1	padure	NU	2.000	-	-	-	

## Lungime Segmente

1) Valorile lungimilor segmentelor sunt obținute din proiecție în plan.

Punct început	X / Y	Punct sfârșit	X / Y	Lungime segment (** (m)
1	534.863,491 666.988,93	2	534.871,23 666.996,941	11.139
2	534.871,23 666.996,941	3	534.879,095 667.004,374	10.822
3	534.879,095 667.004,374	4	534.799,767 667.057,157	95.284
4	534.799,767 667.057,157	5	534.786,212 667.040,969	21.114
5	534.786,212 667.040,969	1	534.863,491 666.988,93	93.167

**\*\* Lungimile segmentelor sunt determinate în planul de proiecție Stereo 70 și sunt rotunjite la 1 milimetru.**

**\*\*\* Distanța dintre puncte este formată din segmente cumulate ce sunt mai mici decât valoarea 1 milimetru.**



**DATE DESPRE IMOBILUL NR. 3802**

Oficiul de Cadastru și Publicitate Imobiliară SUCEAVA  
Biroul de Cadastru și Publicitate Imobiliară Campulung Moldovenesc

**A. Partea I. Descrierea imobilului**

TEREN Extravilan

Adresa: Jud. Suceava

Nr. Crt	Nr cadastral Nr. topografic	Suprafața* (mp)	Observații / Referințe
A1		3.300	Sector cadastral:75 Teren neimprejmuit; U.P. II, U.A. 90

**B. Partea II. Proprietari și acte**

Inscrieri privitoare la dreptul de proprietate și alte drepturi reale		Referințe
<b>3802 / 08/12/2022</b>		
Act Administrativ nr. Titlu de proprietate nr. 496, din 16/11/1994 emis de Comisia Județeană Suceava;		
B1	Intabulare, drept de PROPRIETATE, dobândit prin Reconstituire, cota actuala 1/1 1) LUPU VALERIA, LIPSĂ CNP 2) RUSU VISTICU, LIPSĂ CNP 3) ZLEVOACA AURORA, LIPSĂ CNP	A1

**C. Partea III. SARCINI .**

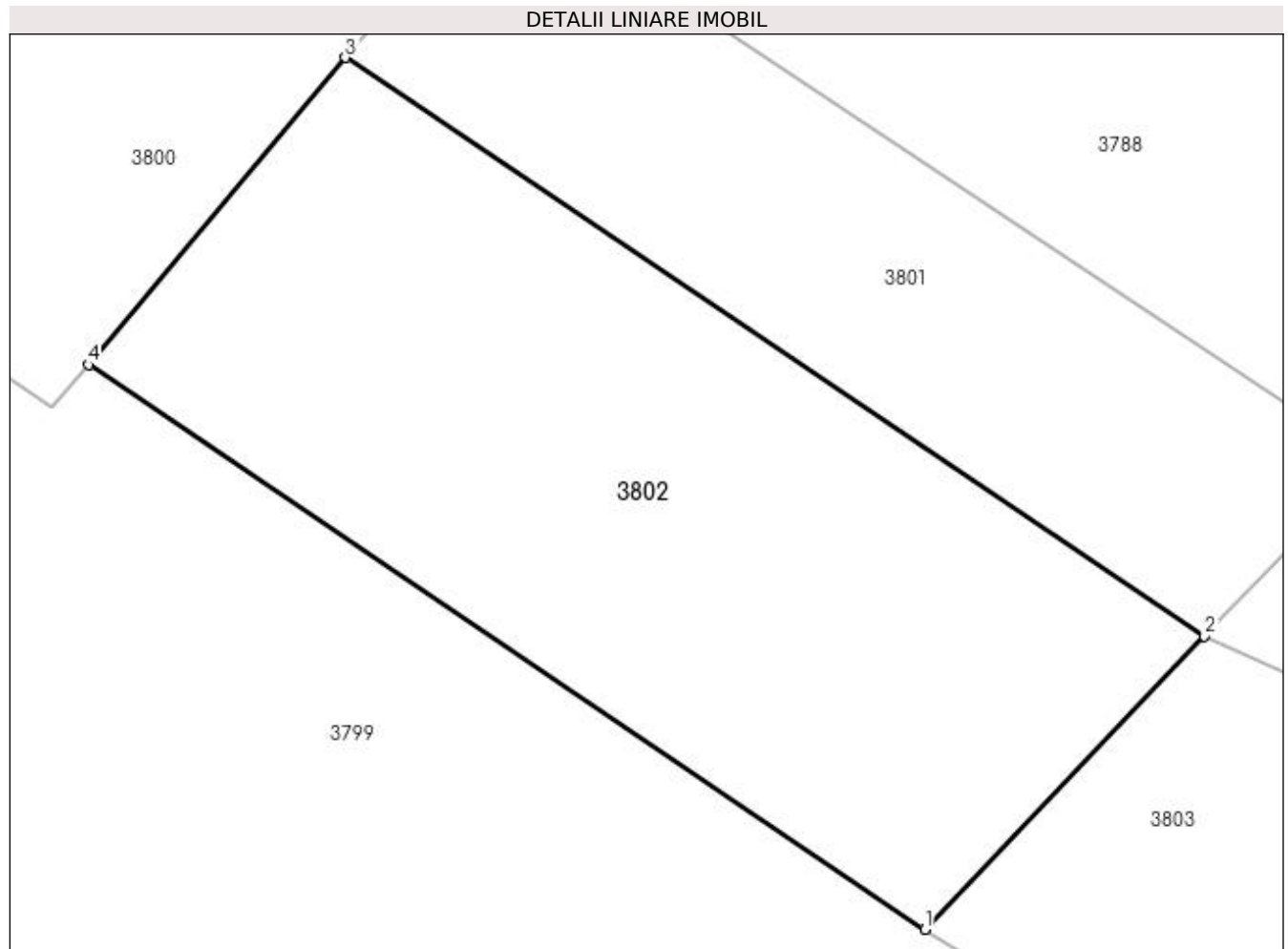
Inscrieri privind dezmembramintele dreptului de proprietate, drepturi reale de garanție și sarcini	Referințe
NU SUNT	

## Anexa Nr. 1 La Partea I

## Teren

Nr cadastral	Suprafața (mp)*	Observații / Referințe
	3.300	U.P. II, U.A. 90

\* Suprafața este determinată în planul de proiecție Stereo 70.



## Date referitoare la teren

Crt	Categorie folosință	Intravilan	Suprafața (mp)	Tarla	Parcelă	Nr. topo	Observații / Referințe
1	padure	NU	3.300	-	-	-	

## Lungime Segmente

1) Valorile lungimilor segmentelor sunt obținute din proiecție în plan.

Punct început	X / Y	Punct sfârșit	X / Y	Lungime segment (** (m)
1	534.838,312 666.962,566	2	534.863,491 666.988,93	36.456
2	534.863,491 666.988,93	3	534.786,212 667.040,969	93.167
3	534.786,212 667.040,969	4	534.763,081 667.013,346	36.029
4	534.763,081 667.013,346	1	534.838,312 666.962,566	90.765



**\*\* Lungimile segmentelor sunt determinate în planul de proiecție Stereo 70 și sunt rotunjite la 1 milimetru.**

**\*\*\* Distanța dintre puncte este formată din segmente cumulate ce sunt mai mici decât valoarea 1 milimetru.**



**DATE DESPRE IMOBILUL NR. 3803**

Oficiul de Cadastru și Publicitate Imobiliară SUCEAVA  
 Biroul de Cadastru și Publicitate Imobiliară Campulung Moldovenesc

**A. Partea I. Descrierea imobilului**

TEREN Extravilan

Adresa: Jud. Suceava

Nr. Crt	Nr cadastral Nr. topografic	Suprafața* (mp)	Observații / Referințe
A1		10.000	Sector cadastral:75 Teren neimprejmuit; U.P. II, U.A. 89

**B. Partea II. Proprietari și acte**

Inscrieri privitoare la dreptul de proprietate și alte drepturi reale		Referințe
<b>3803 / 08/12/2022</b>		
Act Administrativ nr. Titlu de proprietate nr. 507, din 06/12/1995 emis de Comisia Județeană Suceava;		
B1	Intabulare, drept de PROPRIETATE, dobândit prin Reconstituire, cota actuala 1/1 1) FLORESCU SILVESTRU, LIPSĂ CNP	A1

**C. Partea III. SARCINI .**

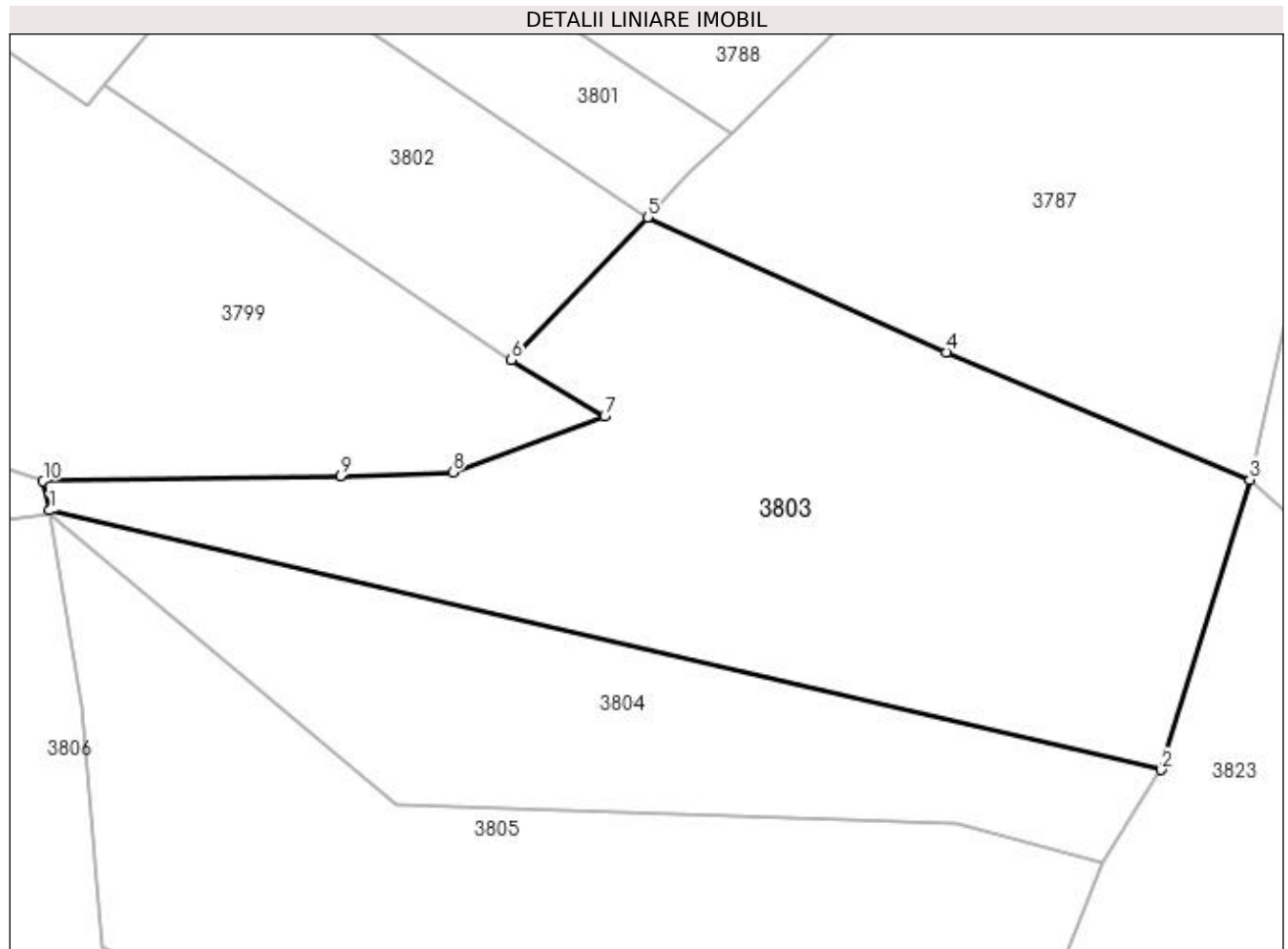
Inscrieri privind dezmembramintele dreptului de proprietate, drepturi reale de garanție și sarcini	Referințe
NU SUNT	

## Anexa Nr. 1 La Partea I

## Teren

Nr cadastral	Suprafața (mp)*	Observații / Referințe
	10.000	U.P. II, U.A. 89

\* Suprafața este determinată în planul de proiecție Stereo 70.



## Date referitoare la teren

Crt	Categorie folosință	Intra vilan	Suprafața (mp)	Tarla	Parcelă	Nr. topo	Observații / Referințe
1	padure	NU	10.000	-	-	-	

## Lungime Segmente

1) Valorile lungimilor segmentelor sunt obținute din proiecție în plan.

Punct început	X / Y	Punct sfârșit	X / Y	Lungime segment (** (m)
1	534.752,951 666.934,734	2	534.958,523 666.886,761	211.095
2	534.958,523 666.886,761	3	534.974,861 666.940,395	56.067
3	534.974,861 666.940,395	4	534.918,745 666.963,928	60.851
4	534.918,745 666.963,928	5	534.863,491 666.988,93	60.647
5	534.863,491 666.988,93	6	534.838,312 666.962,566	36.456

Punct început	X / Y	Punct sfârșit	X / Y	Lungime segment (** (m)
6	534.838,312 666.962,566	7	534.855,594 666.952,119	20.194
7	534.855,594 666.952,119	8	534.827,467 666.941,764	29.973
8	534.827,467 666.941,764	9	534.806,753 666.941,05	20.726
9	534.806,753 666.941,05	10	534.751,754 666.940,098	55.007
10	534.751,754 666.940,098	1	534.752,951 666.934,734	5.496

\*\* Lungimile segmentelor sunt determinate în planul de proiecție Stereo 70 și sunt rotunjite la 1 milimetru.

\*\*\* Distanța dintre puncte este formată din segmente cumulate ce sunt mai mici decât valoarea 1 milimetru.



**DATE DESPRE IMOBILUL NR. 3804**

Oficiul de Cadastru și Publicitate Imobiliară SUCEAVA  
Biroul de Cadastru și Publicitate Imobiliară Campulung Moldovenesc

**A. Partea I. Descrierea imobilului**

TEREN Extravilan

Adresa: Jud. Suceava

Nr. Crt	Nr cadastral Nr. topografic	Suprafața* (mp)	Observații / Referințe
A1		4.914	Sector cadastral:75 Teren neimprejmuit;

**B. Partea II. Proprietari și acte**

Inscrieri privitoare la dreptul de proprietate și alte drepturi reale		Referințe
<b>3804 / 08/12/2022</b>		
Act Normativ nr. Lege nr. 7, din 13/03/1996 emis de Parlamentul României;		
B1	Inscrierea provizorie, drept de PROPRIETATE, dobandit prin Lege, cota actuala 1/1 1) COMUNA POJORĂȚA, CIF:4441425	A1

**C. Partea III. SARCINI .**

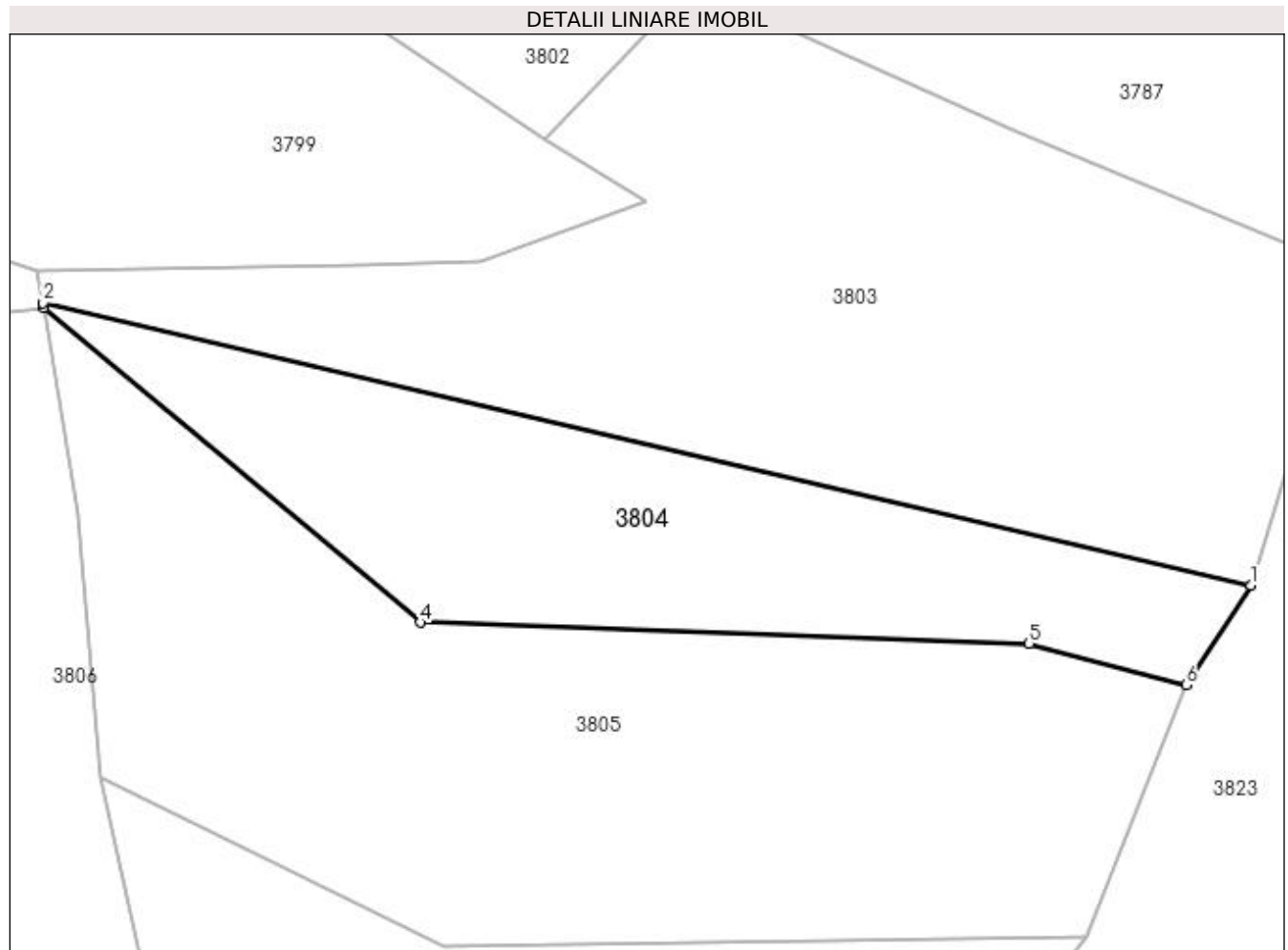
Inscrieri privind dezmembramintele dreptului de proprietate, drepturi reale de garanție și sarcini	Referințe
NU SUNT	

## Anexa Nr. 1 La Partea I

## Teren

Nr cadastral	Suprafața (mp)*	Observații / Referințe
	4.914	

\* Suprafața este determinată în planul de proiecție Stereo 70.



## Date referitoare la teren

Crt	Categorie folosință	Intra vilan	Suprafața (mp)	Tarla	Parcelă	Nr. topo	Observații / Referințe
1	padure	NU	4.914	-	-	-	

## Lungime Segmente

1) Valorile lungimilor segmentelor sunt obținute din proiecție în plan.

Punct început	X / Y	Punct sfârșit	X / Y	Lungime segment (** (m))
1	534.958,523 666.886,761	2	534.752,951 666.934,734	211.095
2	534.752,951 666.934,734	3	534.753,116 666.933,995	0.757
3	534.753,116 666.933,995	4	534.817,136 666.880,397	83.494
4	534.817,136 666.880,397	5	534.920,788 666.876,815	103.714
5	534.920,788 666.876,815	6	534.947,563 666.869,752	27.691



Punct început	X / Y	Punct sfârșit	X / Y	Lungime segment (** (m)
6	534.947,563 666.869,752	1	534.958,523 666.886,761	20.234

\*\* Lungimile segmentelor sunt determinate în planul de proiecție Stereo 70 și sunt rotunjite la 1 milimetru.

\*\*\* Distanța dintre puncte este formată din segmente cumulate ce sunt mai mici decât valoarea 1 milimetru.



**DATE DESPRE IMOBILUL NR. 3805**

Oficiul de Cadastru și Publicitate Imobiliară SUCEAVA  
Biroul de Cadastru și Publicitate Imobiliară Campulung Moldovenesc

**A. Partea I. Descrierea imobilului**

TEREN Extravilan

Adresa: Jud. Suceava

Nr. Crt	Nr cadastral Nr. topografic	Suprafața* (mp)	Observații / Referințe
A1		10.000	Sector cadastral:75 Teren neimprejmuit; U.P. II, U.A. 80

**B. Partea II. Proprietari și acte**

Inscrieri privitoare la dreptul de proprietate și alte drepturi reale		Referințe
<b>3805 / 08/12/2022</b>		
Act Administrativ nr. Titlu de proprietate nr. 508, din 06/12/1995 emis de Comisia Județeană Suceava;		
B1	Intabulare, drept de PROPRIETATE, dobandit prin Reconstituire, cota actuala 1/1 1) FLOCEA FILARET, LIPSĂ CNP	A1

**C. Partea III. SARCINI .**

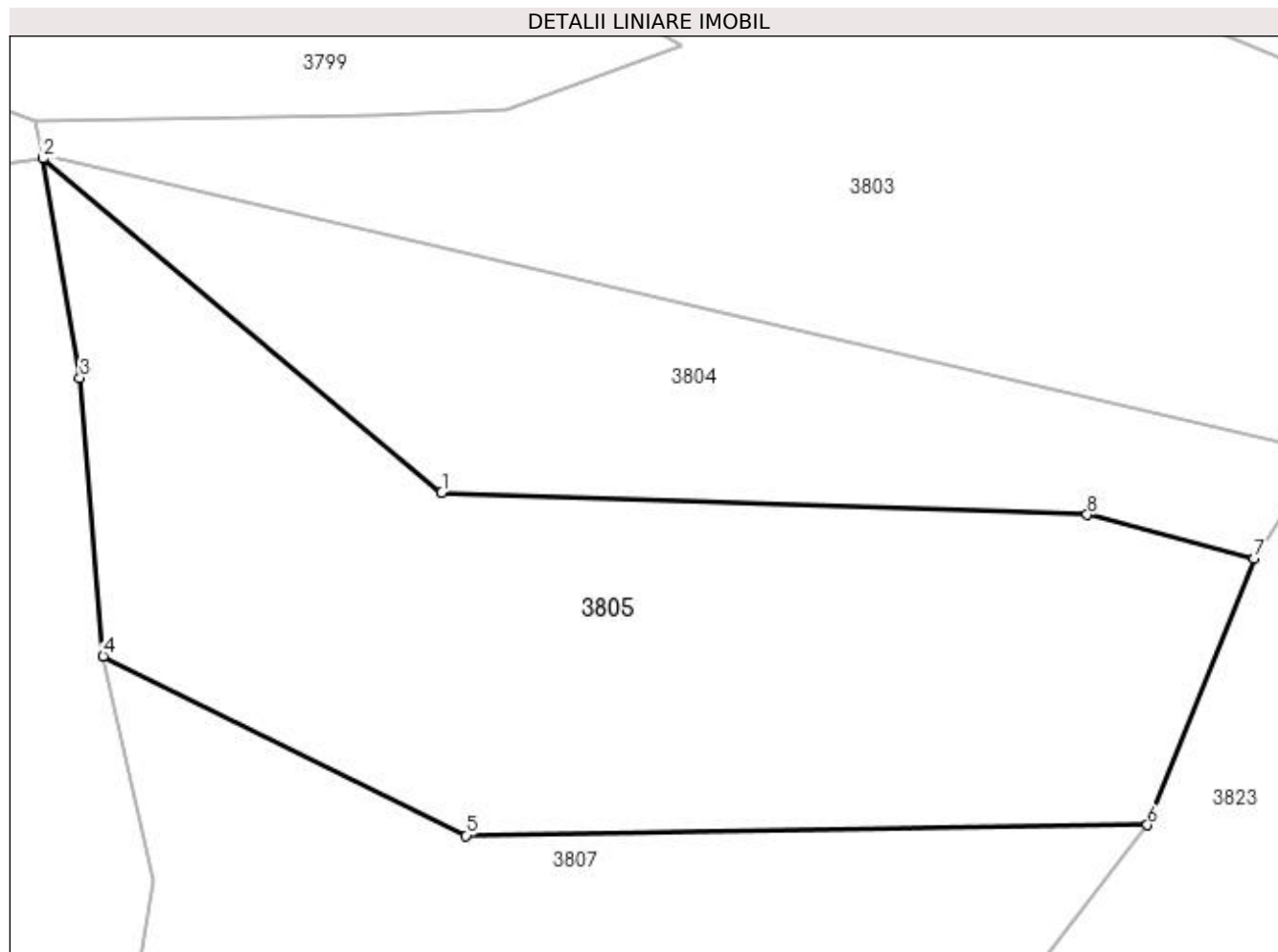
Inscrieri privind dezmembramintele dreptului de proprietate, drepturi reale de garanție și sarcini	Referințe
NU SUNT	

## Anexa Nr. 1 La Partea I

## Teren

Nr cadastral	Suprafața (mp)*	Observații / Referințe
	10.000	U.P. II, U.A. 80

\* Suprafața este determinată în planul de proiecție Stereo 70.



## Date referitoare la teren

Crt	Categorie folosință	Intra vilan	Suprafața (mp)	Tarla	Parcelă	Nr. topo	Observații / Referințe
1	padure	NU	10.000	-	-	-	

## Lungime Segmente

1) Valorile lungimilor segmentelor sunt obținute din proiecție în plan.

Punct început	X / Y	Punct sfârșit	X / Y	Lungime segment (** (m)
1	534.817,136 666.880,397	2	534.753,116 666.933,995	83.494
2	534.753,116 666.933,995	3	534.759,012 666.898,798	35.687
3	534.759,012 666.898,798	4	534.762,739 666.854,074	44.879
4	534.762,739 666.854,074	5	534.821,012 666.825,304	64.988
5	534.821,012 666.825,304	6	534.930,448 666.826,977	109.449

Punct început	X / Y	Punct sfârșit	X / Y	Lungime segment (** (m)
6	534.930,448 666.826,977	7	534.947,563 666.869,752	46.072
7	534.947,563 666.869,752	8	534.920,788 666.876,815	27.691
8	534.920,788 666.876,815	1	534.817,136 666.880,397	103.714

\*\* Lungimile segmentelor sunt determinate în planul de proiecție Stereo 70 și sunt rotunjite la 1 milimetru.

\*\*\* Distanța dintre puncte este formată din segmente cumulate ce sunt mai mici decât valoarea 1 milimetru.



**DATE DESPRE IMOBILUL NR. 3806**

Oficiul de Cadastru și Publicitate Imobiliară SUCEAVA  
 Biroul de Cadastru și Publicitate Imobiliară Campulung Moldovenesc

**A. Partea I. Descrierea imobilului**

TEREN Extravilan

Adresa: Jud. Suceava

Nr. Crt	Nr cadastral Nr. topografic	Suprafața* (mp)	Observații / Referințe
A1		10.000	Sector cadastral:75 Teren neimprejmuit; U.P. II, U.A. 90A

**B. Partea II. Proprietari și acte**

Inscrieri privitoare la dreptul de proprietate și alte drepturi reale		Referințe
<b>3806 / 08/12/2022</b>		
Act Notarial nr. Certificat de moștenitor nr. 44, din 26/04/2005 emis de BNP DORINA ROTARU (Titlu de proprietate nr. 554 din 03.10.1997);		
B1	Intabulare, drept de PROPRIETATE, dobândit prin Succesiune, cota actuala 1/4 1) FLOCEA RODICA, LIPSĂ CNP	A1
B2	Intabulare, drept de PROPRIETATE, dobândit prin Succesiune, cota actuala 3/4 1) BEDRULEA VALENUȚA	A1

**C. Partea III. SARCINI .**

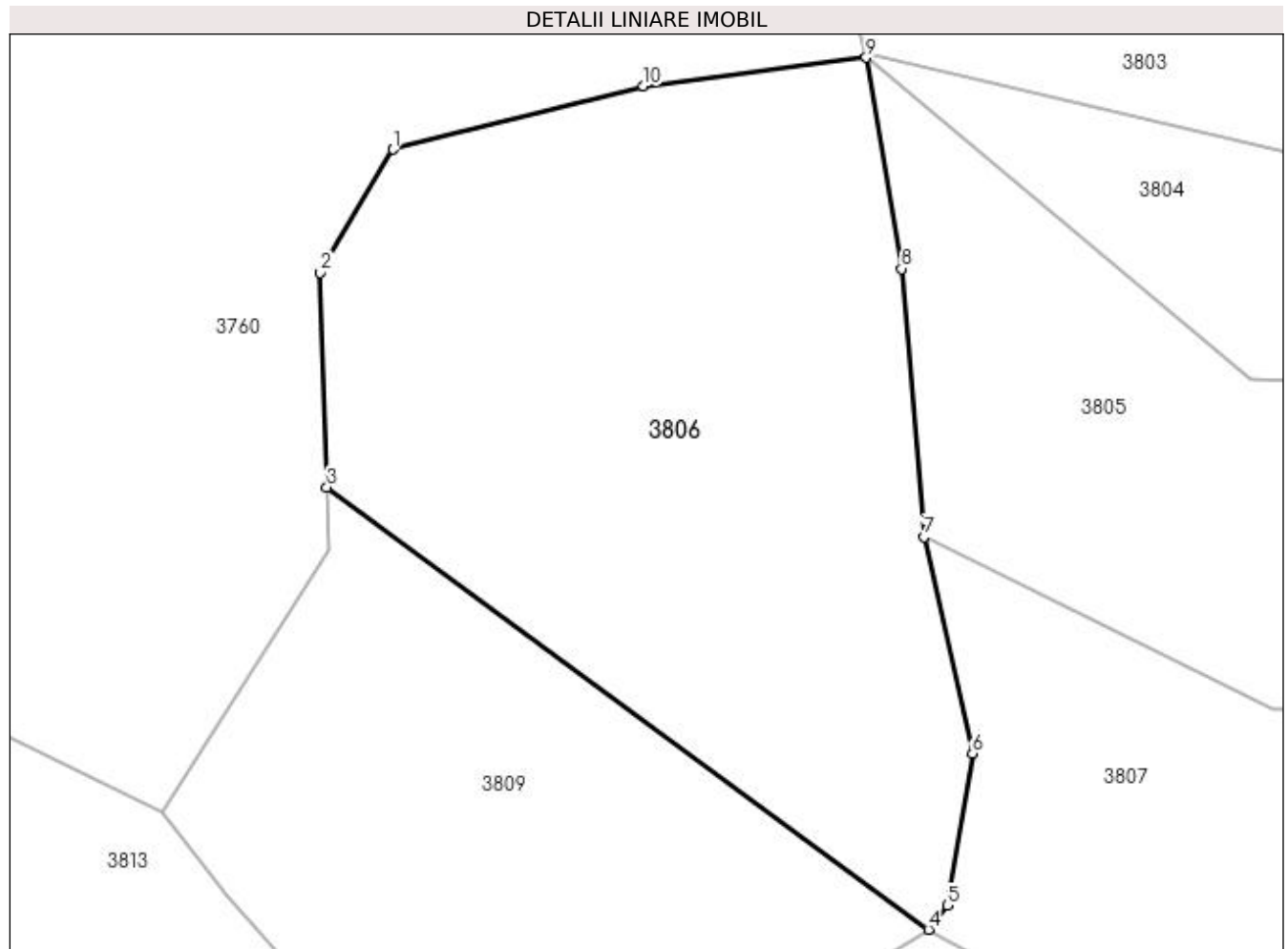
Inscrieri privind dezmembramintele dreptului de proprietate, drepturi reale de garanție și sarcini	Referințe
NU SUNT	

## Anexa Nr. 1 La Partea I

## Teren

Nr cadastral	Suprafața (mp)*	Observații / Referințe
	10.000	U.P. II, U.A. 90A

\* Suprafața este determinată în planul de proiecție Stereo 70.



## Date referitoare la teren

Crt	Categorie folosință	Intra vilan	Suprafața (mp)	Tarla	Parcelă	Nr. topo	Observații / Referințe
1	padure	NU	10.000	-	-	-	

## Lungime Segmente

1) Valorile lungimilor segmentelor sunt obținute din proiecție în plan.

Punct început	X / Y	Punct sfârșit	X / Y	Lungime segment (** (m)
1	534.674,267 666.918,702	2	534.662,111 666.898,116	23.907
2	534.662,111 666.898,116	3	534.663,19 666.862,38	35.752
3	534.663,19 666.862,38	4	534.763,49 666.788,674	124.47
4	534.763,49 666.788,674	5	534.766,645 666.792,712	5.124
5	534.766,645 666.792,712	6	534.770,841 666.818,012	25.646



Punct început	X / Y	Punct sfârșit	X / Y	Lungime segment (** (m)
6	534.770,841 666.818,012	7	534.762,739 666.854,074	36.961
7	534.762,739 666.854,074	8	534.759,012 666.898,798	44.879
8	534.759,012 666.898,798	9	534.753,116 666.933,995	35.687
9	534.753,116 666.933,995	10	534.715,963 666.929,245	37.455
10	534.715,963 666.929,245	1	534.674,267 666.918,702	43.008

\*\* Lungimile segmentelor sunt determinate în planul de proiecție Stereo 70 și sunt rotunjite la 1 milimetru.

\*\*\* Distanța dintre puncte este formată din segmente cumulate ce sunt mai mici decât valoarea 1 milimetru.



**DATE DESPRE IMOBILUL NR. 3807**

Oficiul de Cadastru și Publicitate Imobiliară SUCEAVA  
Biroul de Cadastru și Publicitate Imobiliară Campulung Moldovenesc

**A. Partea I. Descrierea imobilului**

TEREN Extravilan

Adresa: Jud. Suceava

Nr. Crt	Nr cadastral Nr. topografic	Suprafața* (mp)	Observații / Referințe
A1		10.000	Sector cadastral:75 Teren neimprejmuit; U.P. II, U.A. 90A

**B. Partea II. Proprietari și acte**

Inscrieri privitoare la dreptul de proprietate și alte drepturi reale		Referințe
<b>3807 / 08/12/2022</b>		
Act Administrativ nr. Titlu de proprietate nr. 553, din 27/02/1998 emis de Comisia Județeană Suceava;		
B1	Intabulare, drept de PROPRIETATE, dobandit prin Reconstituire, cota actuala 1/1 1) SASU MARIA, LIPSĂ CNP 2) SASU VASILE, LIPSĂ CNP	A1

**C. Partea III. SARCINI .**

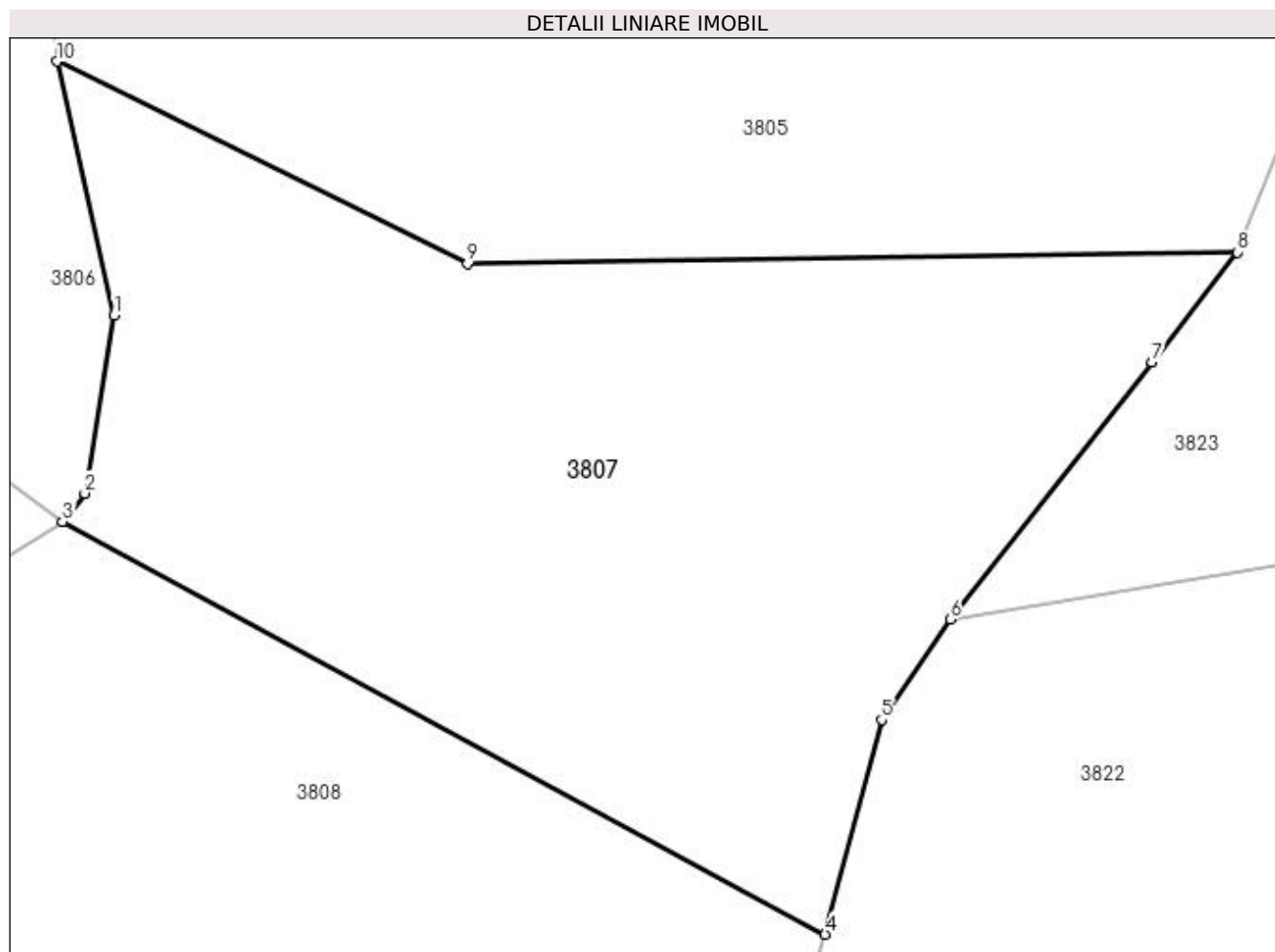
Inscrieri privind dezmembramintele dreptului de proprietate, drepturi reale de garanție și sarcini	Referințe
NU SUNT	

## Anexa Nr. 1 La Partea I

## Teren

Nr cadastral	Suprafața (mp)*	Observații / Referințe
	10.000	U.P. II, U.A. 90A

\* Suprafața este determinată în planul de proiecție Stereo 70.



## Date referitoare la teren

Crt	Categorie folosință	Intra vilan	Suprafața (mp)	Tarla	Parcelă	Nr. topo	Observații / Referințe
1	padure	NU	10.000	-	-	-	

## Lungime Segmente

1) Valorile lungimilor segmentelor sunt obținute din proiecție în plan.

Punct început	X / Y	Punct sfârșit	X / Y	Lungime segment (** (m)
1	534.770,841 666.818,012	2	534.766,645 666.792,712	25.646
2	534.766,645 666.792,712	3	534.763,49 666.788,674	5.124
3	534.763,49 666.788,674	4	534.871,909 666.730,054	123.252
4	534.871,909 666.730,054	5	534.879,928 666.760,522	31.506
5	534.879,928 666.760,522	6	534.889,68 666.774,824	17.31

Punct început	X / Y	Punct sfârșit	X / Y	Lungime segment (** (m)
6	534.889,68 666.774,824	7	534.918,333 666.811,382	46.449
7	534.918,333 666.811,382	8	534.930,448 666.826,977	19.748
8	534.930,448 666.826,977	9	534.821,012 666.825,304	109.449
9	534.821,012 666.825,304	10	534.762,739 666.854,074	64.988
10	534.762,739 666.854,074	1	534.770,841 666.818,012	36.961

\*\* Lungimile segmentelor sunt determinate în planul de proiecție Stereo 70 și sunt rotunjite la 1 milimetru.

\*\*\* Distanța dintre puncte este formată din segmente cumulate ce sunt mai mici decât valoarea 1 milimetru.



**DATE DESPRE IMOBILUL NR. 3808**

Oficiul de Cadastru și Publicitate Imobiliară SUCEAVA  
 Biroul de Cadastru și Publicitate Imobiliară Campulung Moldovenesc

**A. Partea I. Descrierea imobilului**

TEREN Extravilan

Adresa: Jud. Suceava

Nr. Crt	Nr cadastral Nr. topografic	Suprafața* (mp)	Observații / Referințe
A1		9.600	Sector cadastral:75 Teren neimprejmuit; U.P. II, U.A. 90A, 90E

**B. Partea II. Proprietari și acte**

Inscrieri privitoare la dreptul de proprietate și alte drepturi reale		Referințe
<b>3808 / 08/12/2022</b>		
Act Administrativ nr. Titlu de proprietate nr. 668, din 04/06/2004 emis de Comisia Județeană Suceava;		
B1	Intabulare, drept de PROPRIETATE, dobândit prin Reconstituire, cota actuala 1/1 1) <b>POP EUGENIA</b> , LIPSĂ CNP 2) <b>SAVA VALERIA</b> DEFUNCT:Da	A1

**C. Partea III. SARCINI .**

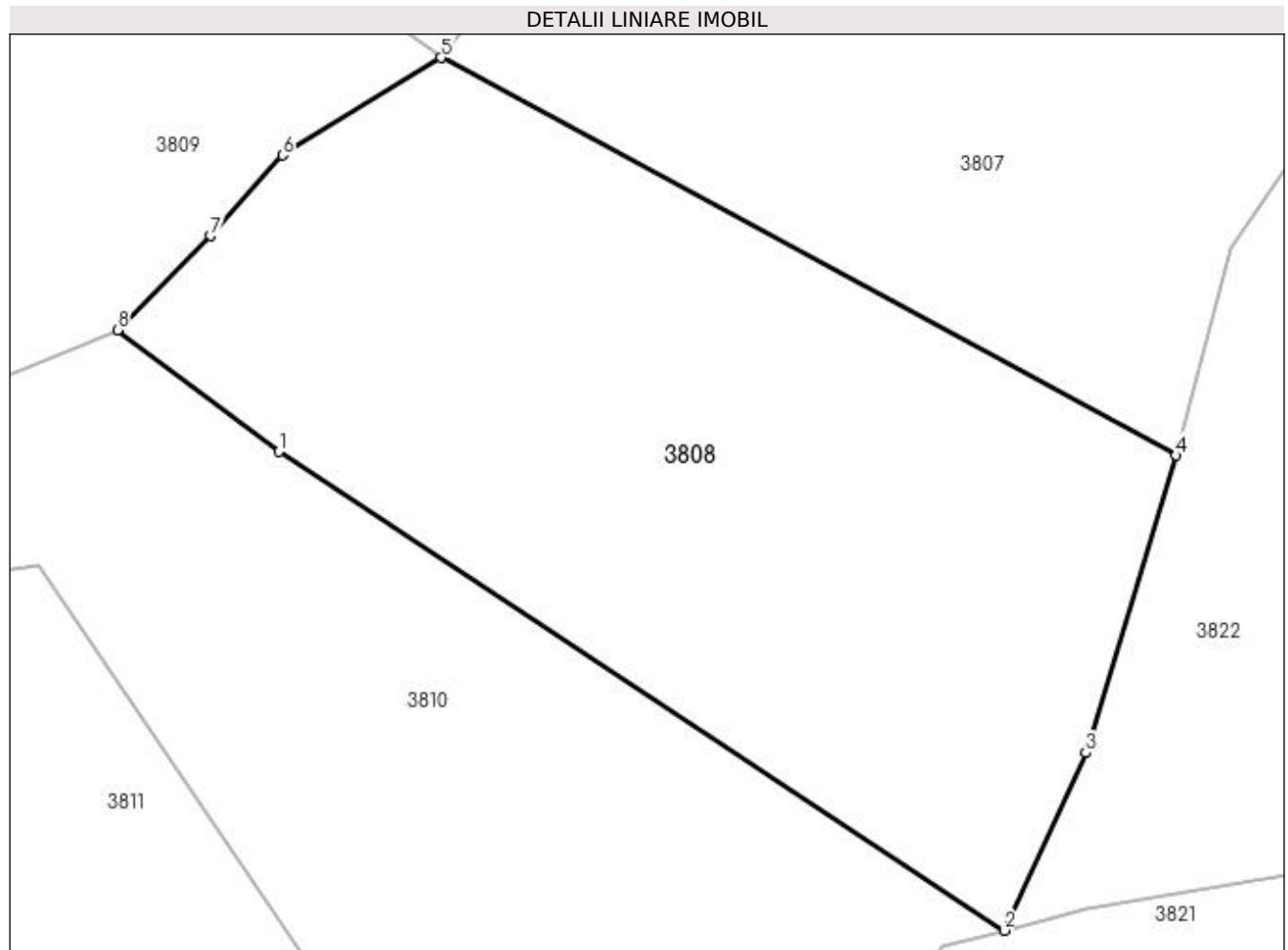
Inscrieri privind dezmembramintele dreptului de proprietate, drepturi reale de garanție și sarcini	Referințe
NU SUNT	

## Anexa Nr. 1 La Partea I

## Teren

Nr cadastral	Suprafața (mp)*	Observații / Referințe
	9.600	U.P. II, U.A. 90A, 90E

\* Suprafața este determinată în planul de proiecție Stereo 70.



## Date referitoare la teren

Crt	Categorie folosință	Intra vilan	Suprafața (mp)	Tarla	Parcelă	Nr. topo	Observații / Referințe
1	padure	NU	9.600	-	-	-	

## Lungime Segmente

1) Valorile lungimilor segmentelor sunt obținute din proiecție în plan.

Punct început	X / Y	Punct sfârșit	X / Y	Lungime segment (** (m)
1	534.739,539 666.730,619	2	534.846,553 666.660,061	128.181
2	534.846,553 666.660,061	3	534.858,565 666.686,261	28.822
3	534.858,565 666.686,261	4	534.871,909 666.730,054	45.781
4	534.871,909 666.730,054	5	534.763,49 666.788,674	123.252
5	534.763,49 666.788,674	6	534.740,104 666.774,316	27.442



Punct început	X / Y	Punct sfârșit	X / Y	Lungime segment (** (m)
6	534.740,104 666.774,316	7	534.729,474 666.762,404	15.965
7	534.729,474 666.762,404	8	534.715,795 666.748,546	19.472
8	534.715,795 666.748,546	1	534.739,539 666.730,619	29.752

\*\* Lungimile segmentelor sunt determinate în planul de proiecție Stereo 70 și sunt rotunjite la 1 milimetru.

\*\*\* Distanța dintre puncte este formată din segmente cumulate ce sunt mai mici decât valoarea 1 milimetru.



**DATE DESPRE IMOBILUL NR. 3809**

Oficiul de Cadastru și Publicitate Imobiliară SUCEAVA  
Biroul de Cadastru și Publicitate Imobiliară Campulung Moldovenesc

**A. Partea I. Descrierea imobilului**

TEREN Extravilan

Adresa: Jud. Suceava

Nr. Crt	Nr cadastral Nr. topografic	Suprafața* (mp)	Observații / Referințe
A1		7.800	Sector cadastral:75 Teren neimprejmuit; U.P. II, U.A. 90A

**B. Partea II. Proprietari și acte**

Inscrieri privitoare la dreptul de proprietate și alte drepturi reale		Referințe
<b>3809 / 08/12/2022</b>		
Act Normativ nr. Lege 7, din 13/03/1996 emis de Parlamentul României;		
B1	Inscrierea provizorie, drept de PROPRIETATE, dobandit prin Lege, cota actuala 1/1 1) COMUNA POJORÂTA, CIF:4441425	A1

**C. Partea III. SARCINI .**

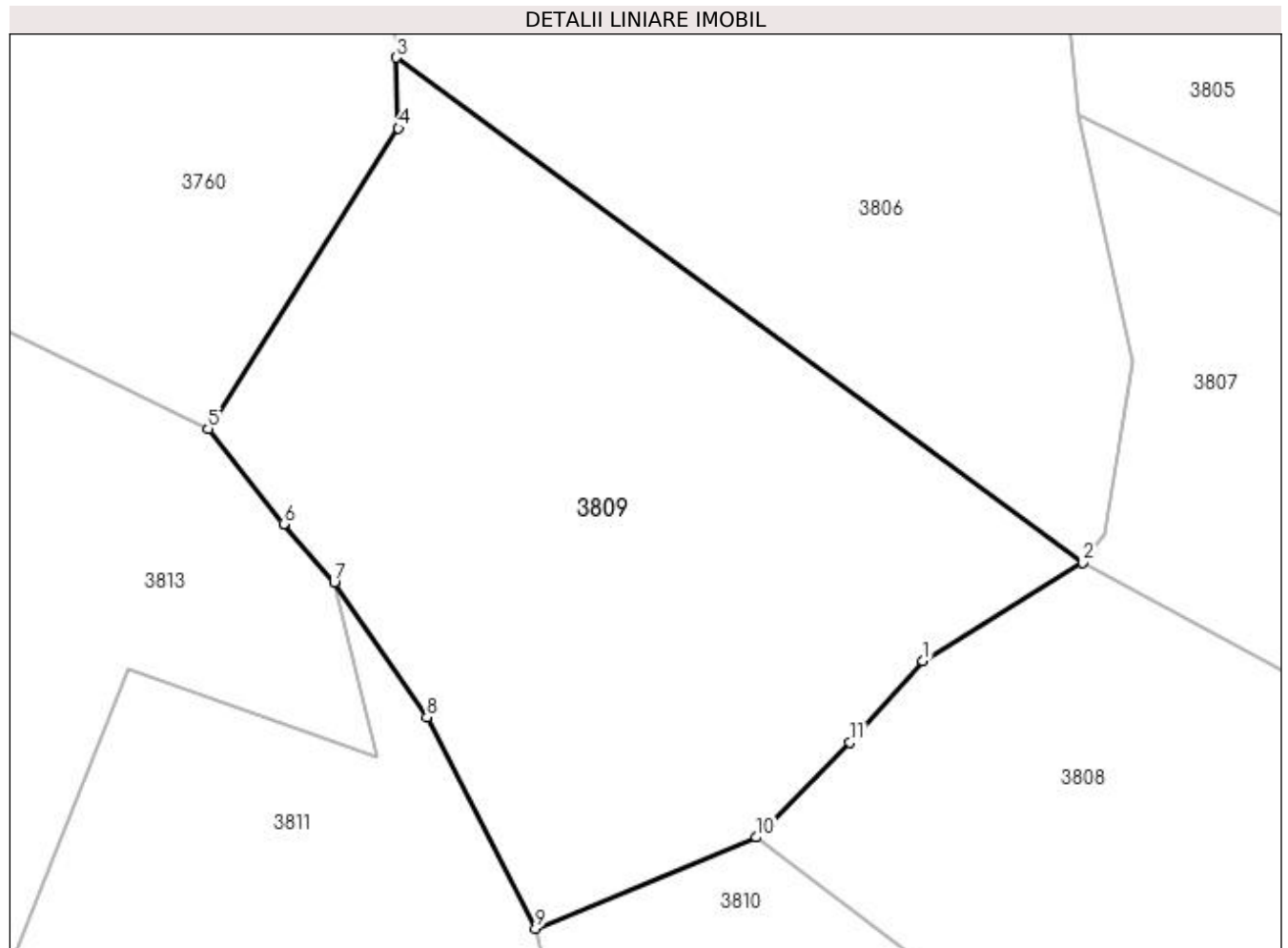
Inscrieri privind dezmembramintele dreptului de proprietate, drepturi reale de garanție și sarcini	Referințe
NU SUNT	

## Anexa Nr. 1 La Partea I

## Teren

Nr cadastral	Suprafața (mp)*	Observații / Referințe
	7.800	U.P. II, U.A. 90A

\* Suprafața este determinată în planul de proiecție Stereo 70.



## Date referitoare la teren

Crt	Categorie folosință	Intra vilan	Suprafața (mp)	Tarla	Parcelă	Nr. topo	Observații / Referințe
1	padure	NU	7.800	-	-	-	

## Lungime Segmente

1) Valorile lungimilor segmentelor sunt obținute din proiecție în plan.

Punct început	X / Y	Punct sfârșit	X / Y	Lungime segment (** (m)
1	534.740,104 666.774,316	2	534.763,49 666.788,674	27.442
2	534.763,49 666.788,674	3	534.663,19 666.862,38	124.47
3	534.663,19 666.862,38	4	534.663,501 666.852,068	10.317
4	534.663,501 666.852,068	5	534.635,712 666.808,156	51.966
5	534.635,712 666.808,156	6	534.646,741 666.794,302	17.708

Punct început	X / Y	Punct sfârșit	X / Y	Lungime segment (** (m)
6	534.646,741 666.794,302	7	534.654,127 666.785,771	11.284
7	534.654,127 666.785,771	8	534.667,662 666.766,097	23.88
8	534.667,662 666.766,097	9	534.683,559 666.735,253	34.7
9	534.683,559 666.735,253	10	534.715,795 666.748,546	34.869
10	534.715,795 666.748,546	11	534.729,474 666.762,404	19.472
11	534.729,474 666.762,404	1	534.740,104 666.774,316	15.965

\*\* Lungimile segmentelor sunt determinate în planul de proiecție Stereo 70 și sunt rotunjite la 1 milimetru.

\*\*\* Distanța dintre puncte este formată din segmente cumulate ce sunt mai mici decât valoarea 1 milimetru.



**DATE DESPRE IMOBILUL NR. 3810**

Oficiul de Cadastru și Publicitate Imobiliară SUCEAVA  
Biroul de Cadastru și Publicitate Imobiliară Campulung Moldovenesc

**A. Partea I. Descrierea imobilului**

TEREN Extravilan

Adresa: Jud. Suceava

Nr. Crt	Nr cadastral Nr. topografic	Suprafața* (mp)	Observații / Referințe
A1		10.000	Sector cadastral:75 Teren neimprejmuit; U.P. II, U.A. 90

**B. Partea II. Proprietari și acte**

Inscrieri privitoare la dreptul de proprietate și alte drepturi reale		Referințe
<b>3810 / 08/12/2022</b>		
Act Administrativ nr. Titlu de proprietate nr. 544, din 03/10/1997 emis de Comisia Județeană Suceava;		
B1	Intabulare, drept de PROPRIETATE, dobandit prin Reconstituire, cota actuala 1/1 1) FLOCEA ION A VASILE, LIPSĂ CNP	A1

**C. Partea III. SARCINI .**

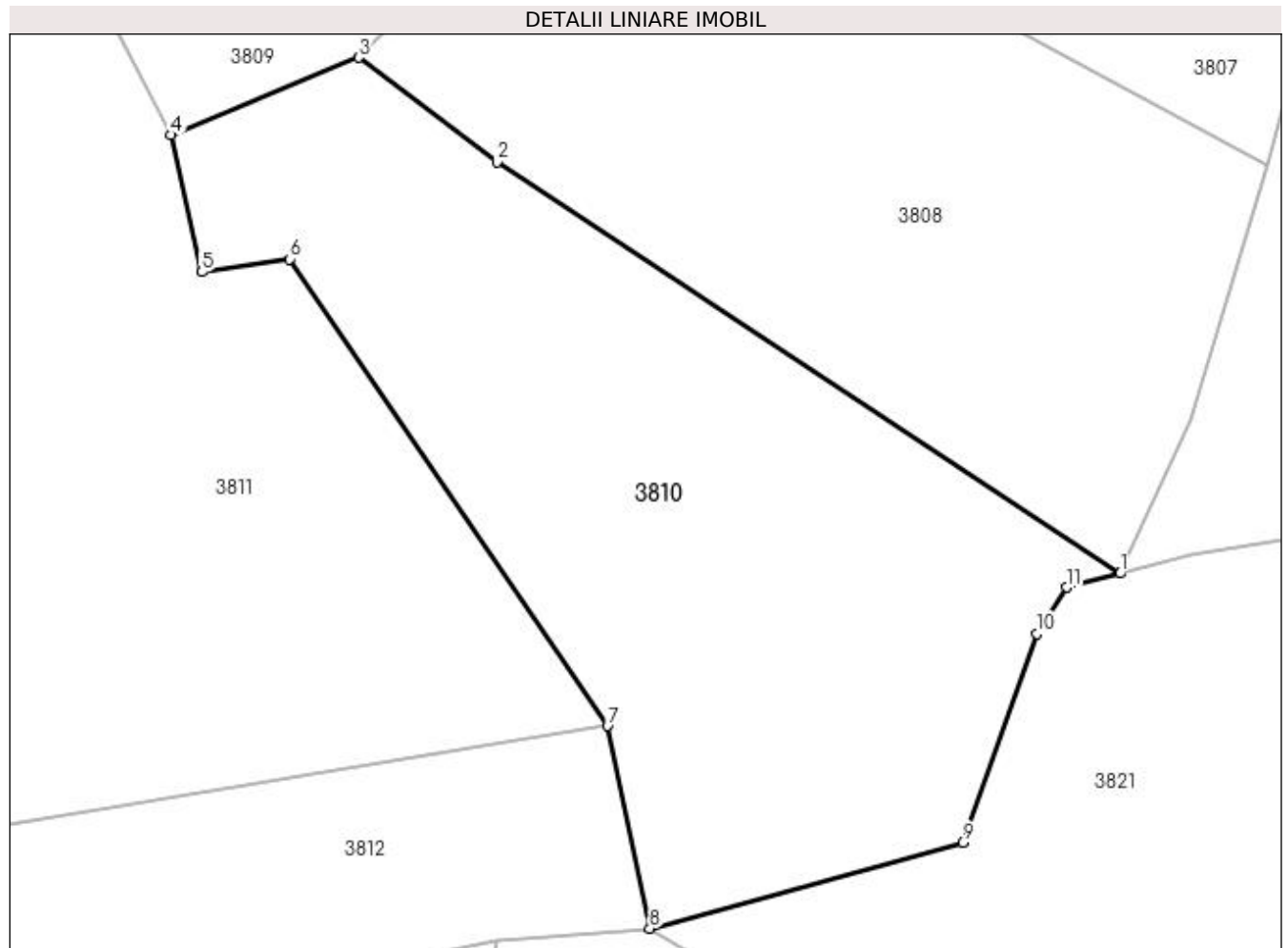
Inscrieri privind dezmembramintele dreptului de proprietate, drepturi reale de garanție și sarcini	Referințe
NU SUNT	

## Anexa Nr. 1 La Partea I

## Teren

Nr cadastral	Suprafața (mp)*	Observații / Referințe
	10.000	U.P. II, U.A. 90

\* Suprafața este determinată în planul de proiecție Stereo 70.



## Date referitoare la teren

Crt	Categorie folosință	Intra vilan	Suprafața (mp)	Tarla	Parcelă	Nr. topo	Observații / Referințe
1	padure	NU	10.000	-	-	-	

## Lungime Segmente

1) Valorile lungimilor segmentelor sunt obținute din proiecție în plan.

Punct început	X / Y	Punct sfârșit	X / Y	Lungime segment (** (m)
1	534.846,553 666.660,061	2	534.739,539 666.730,619	128.181
2	534.739,539 666.730,619	3	534.715,795 666.748,546	29.752
3	534.715,795 666.748,546	4	534.683,559 666.735,253	34.869
4	534.683,559 666.735,253	5	534.688,884 666.711,758	24.091
5	534.688,884 666.711,758	6	534.704,051 666.713,983	15.329



Punct început	X / Y	Punct sfârșit	X / Y	Lungime segment (** (m)
6	534.704,051 666.713,983	7	534.758,527 666.633,914	96.844
7	534.758,527 666.633,914	8	534.765,786 666.599,183	35.481
8	534.765,786 666.599,183	9	534.819,495 666.613,903	55.69
9	534.819,495 666.613,903	10	534.832,257 666.649,749	38.05
10	534.832,257 666.649,749	11	534.837,317 666.657,68	9.408
11	534.837,317 666.657,68	1	534.846,553 666.660,061	9.538

\*\* Lungimile segmentelor sunt determinate în planul de proiecție Stereo 70 și sunt rotunjite la 1 milimetru.

\*\*\* Distanța dintre puncte este formată din segmente cumulate ce sunt mai mici decât valoarea 1 milimetru.



**DATE DESPRE IMOBILUL NR. 3811**

Oficiul de Cadastru și Publicitate Imobiliară SUCEAVA  
 Biroul de Cadastru și Publicitate Imobiliară Campulung Moldovenesc

**A. Partea I. Descrierea imobilului**

TEREN Extravilan

Adresa: Jud. Suceava

Nr. Crt	Nr cadastral Nr. topografic	Suprafața* (mp)	Observații / Referințe
A1	31153	19.100	Sector cadastral:75 Teren neimprejmuit; Provenit din CF 31153, nr. cad. 31153

**B. Partea II. Proprietari și acte**

Inscrieri privitoare la dreptul de proprietate și alte drepturi reale		Referințe
<b>10698 / 13/07/2018</b>		
Act Notarial nr. 1387, din 09/07/2018 emis de Scraba Luminita Ana Maria;		
B1	Intabulare, drept de PROPRIETATE, dobandit prin Conventie, cota actuala 1/1 1) TÎMPĂU IOAN	A1

**C. Partea III. SARCINI .**

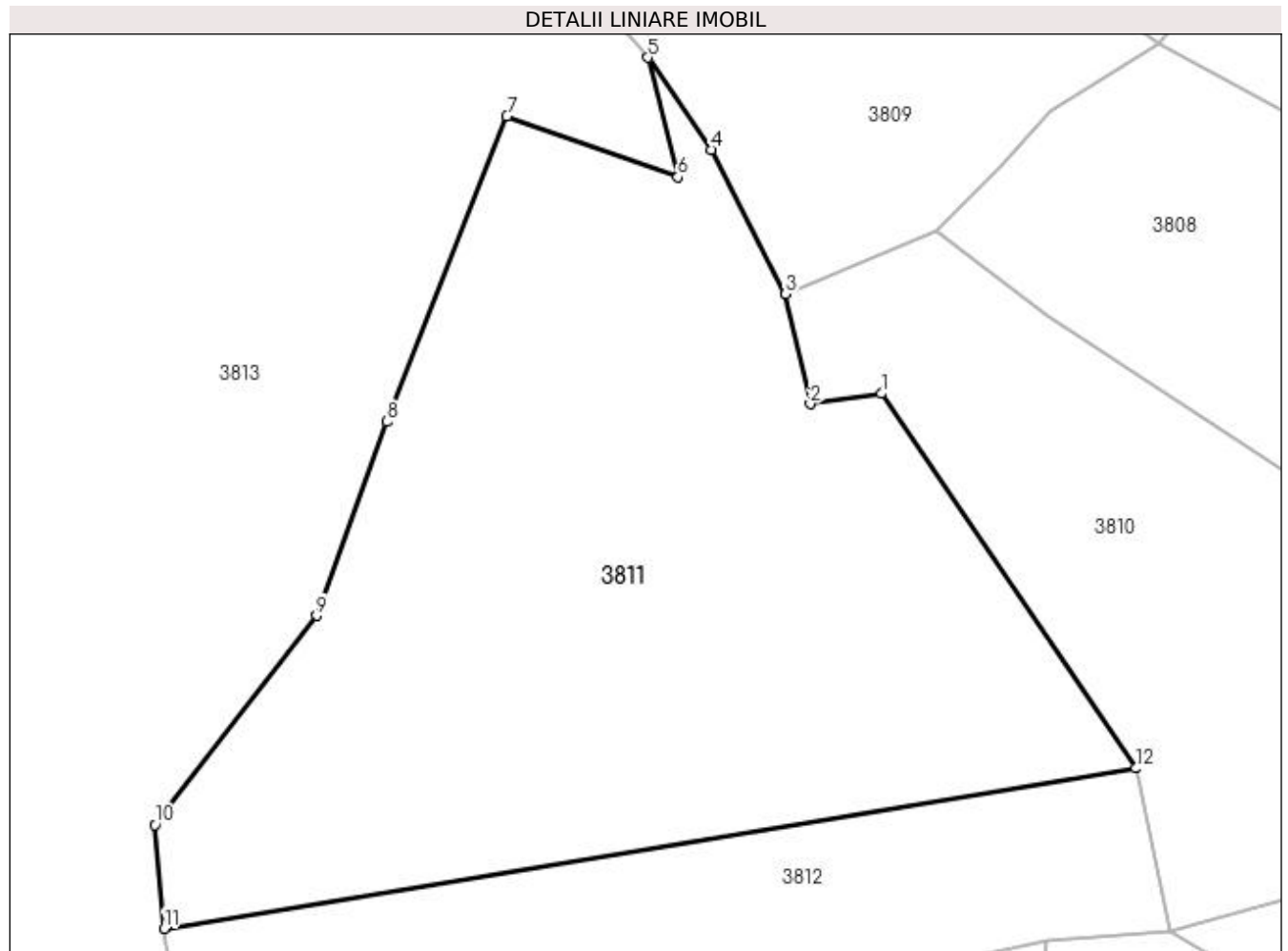
Inscrieri privind dezmembramintele dreptului de proprietate, drepturi reale de garanție și sarcini	Referințe
NU SUNT	

## Anexa Nr. 1 La Partea I

## Teren

Nr cadastral	Suprafața (mp)*	Observații / Referințe
31153	19.100	Provenit din CF 31153, nr. cad. 31153

\* Suprafața este determinată în planul de proiecție Stereo 70.



## Date referitoare la teren

Crt	Categorie folosință	Intra vilan	Suprafața (mp)	Tarla	Parcelă	Nr. topo	Observații / Referințe
1	padure	NU	19.100	-	-	-	

## Lungime Segmente

1) Valorile lungimilor segmentelor sunt obținute din proiecție în plan.

Punct început	X / Y	Punct sfârșit	X / Y	Lungime segment (** (m)
1	534.704,051 666.713,983	2	534.688,884 666.711,758	15.329
2	534.688,884 666.711,758	3	534.683,559 666.735,253	24.091
3	534.683,559 666.735,253	4	534.667,662 666.766,097	34.7
4	534.667,662 666.766,097	5	534.654,127 666.785,771	23.88
5	534.654,127 666.785,771	6	534.660,513 666.760,201	26.355

Punct început	X / Y	Punct sfârșit	X / Y	Lungime segment (** (m)
6	534.660,513 666.760,201	7	534.623,996 666.773,245	38.777
7	534.623,996 666.773,245	8	534.598,24 666.707,968	70.174
8	534.598,24 666.707,968	9	534.583,309 666.666,563	44.015
9	534.583,309 666.666,563	10	534.548,733 666.621,845	56.526
10	534.548,733 666.621,845	11	534.550,675 666.599,671	22.259
11	534.550,675 666.599,671	12	534.758,527 666.633,914	210.654
12	534.758,527 666.633,914	1	534.704,051 666.713,983	96.844

\*\* Lungimile segmentelor sunt determinate în planul de proiecție Stereo 70 și sunt rotunjite la 1 milimetru.

\*\*\* Distanța dintre puncte este formată din segmente cumulate ce sunt mai mici decât valoarea 1 milimetru.



**DATE DESPRE IMOBILUL NR. 3812**

Oficiul de Cadastru și Publicitate Imobiliară SUCEAVA  
 Biroul de Cadastru și Publicitate Imobiliară Campulung Moldovenesc

**A. Partea I. Descrierea imobilului**

TEREN Extravilan

Adresa: Jud. Suceava

Nr. Crt	Nr cadastral Nr. topografic	Suprafața* (mp)	Observații / Referințe
A1	31022	7.594	Sector cadastral:75 Teren neimprejmuit; Provenit din CF 31022, nr. cad. 31022

**B. Partea II. Proprietari și acte**

Inscrieri privitoare la dreptul de proprietate și alte drepturi reale		Referințe
<b>10730 / 13/07/2018</b>		
Act Notarial nr. 1389, din 09/07/2018 emis de Scraba Luminita Ana Maria;		
B1	Intabulare, drept de PROPRIETATE, ca bun propriu , cu titlu de donatie, dobandit prin Conventie, cota actuala 1/1 1) TÎMPAU DIANA	A1

**C. Partea III. SARCINI .**

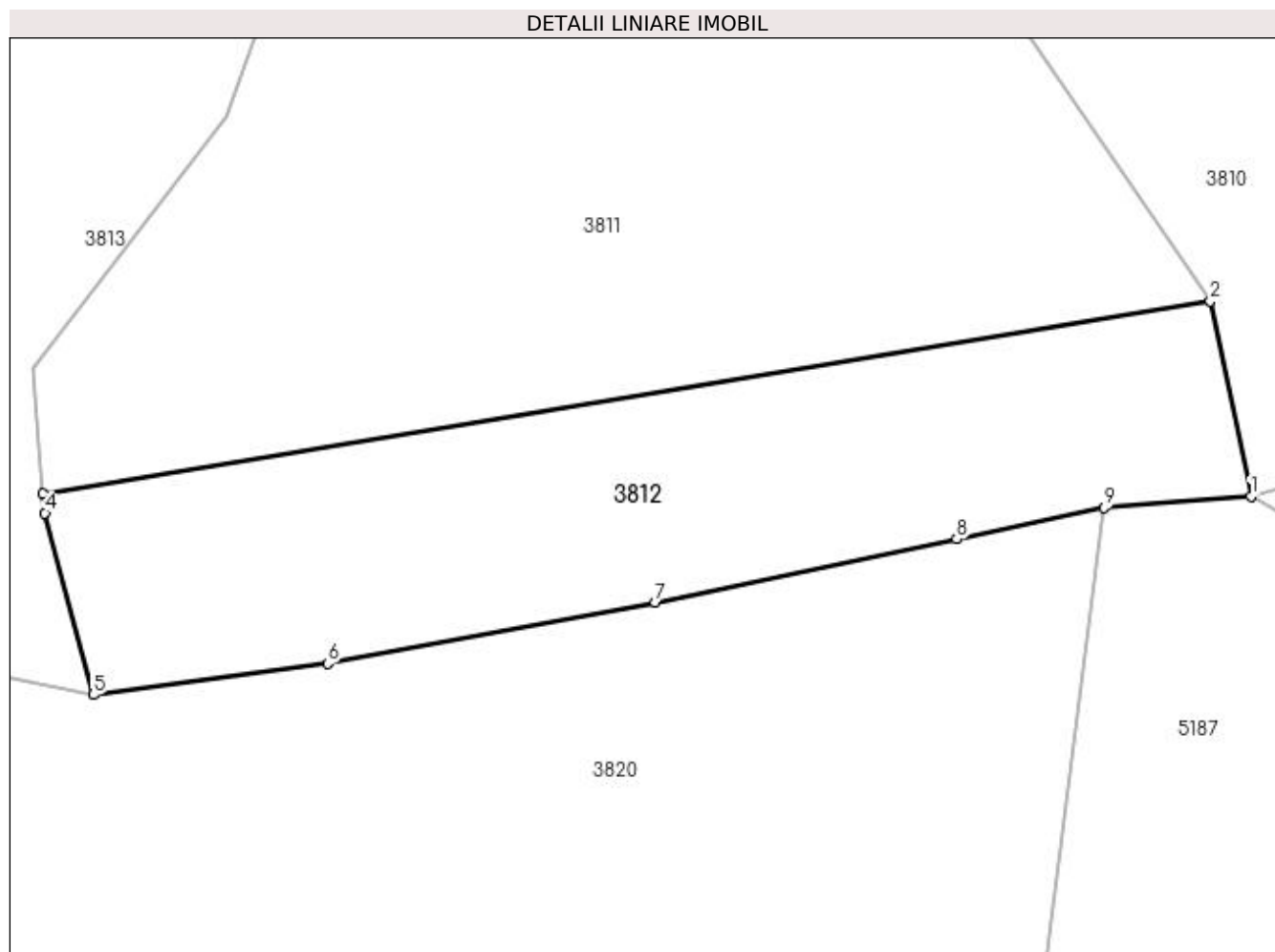
Inscrieri privind dezmembramintele dreptului de proprietate, drepturi reale de garanție și sarcini	Referințe
NU SUNT	

## Anexa Nr. 1 La Partea I

## Teren

Nr cadastral	Suprafața (mp)*	Observații / Referințe
31022	7.594	Provenit din CF 31022, nr. cad. 31022

\* Suprafața este determinată în planul de proiecție Stereo 70.



## Date referitoare la teren

Crt	Categorie folosință	Intra vilan	Suprafața (mp)	Tarla	Parcelă	Nr. topo	Observații / Referințe
1	padure	NU	7.594	-	-	-	

## Lungime Segmente

1) Valorile lungimilor segmentelor sunt obținute din proiecție în plan.

Punct început	X / Y	Punct sfârșit	X / Y	Lungime segment (** (m)
1	534.765,786 666.599,183	2	534.758,527 666.633,914	35.481
2	534.758,527 666.633,914	3	534.550,675 666.599,671	210.654
3	534.550,675 666.599,671	4	534.550,98 666.596,188	3.496
4	534.550,98 666.596,188	5	534.559,623 666.563,856	33.467
5	534.559,623 666.563,856	6	534.601,318 666.569,406	42.063



Punct început	X / Y	Punct sfârșit	X / Y	Lungime segment (** (m)
6	534.601,318 666.569,406	7	534.659,71 666.580,308	59.401
7	534.659,71 666.580,308	8	534.713,351 666.591,547	54.806
8	534.713,351 666.591,547	9	534.739,583 666.597,155	26.825
9	534.739,583 666.597,155	1	534.765,786 666.599,183	26.281

\*\* Lungimile segmentelor sunt determinate în planul de proiecție Stereo 70 și sunt rotunjite la 1 milimetru.

\*\*\* Distanța dintre puncte este formată din segmente cumulate ce sunt mai mici decât valoarea 1 milimetru.



**DATE DESPRE IMOBILUL NR. 3813**

Oficiul de Cadastru și Publicitate Imobiliară SUCEAVA  
 Biroul de Cadastru și Publicitate Imobiliară Campulung Moldovenesc

**A. Partea I. Descrierea imobilului**

TEREN Extravilan

Adresa: Jud. Suceava

Nr. Crt	Nr cadastral Nr. topografic	Suprafața* (mp)	Observații / Referințe
A1	33578	90.000	Sector cadastral:75 Teren neimprejmuit; Provenit din CF 33578, nr. top. 3656/4

**B. Partea II. Proprietari și acte**

Inscrieri privitoare la dreptul de proprietate și alte drepturi reale		Referințe
<b>10656 / 12/07/2018</b>		
Act Notarial nr. Contract De Vânzare-Cumpărare nr. 1393, din 09/07/2018 emis de Scraba Luminita Ana Maria;		
B1	Intabulare, drept de PROPRIETATE, ca bun propriu, dobandit prin Conventie, cota actuala 1/1 1) SALVARI ILIE, necasatorit	A1

**C. Partea III. SARCINI .**

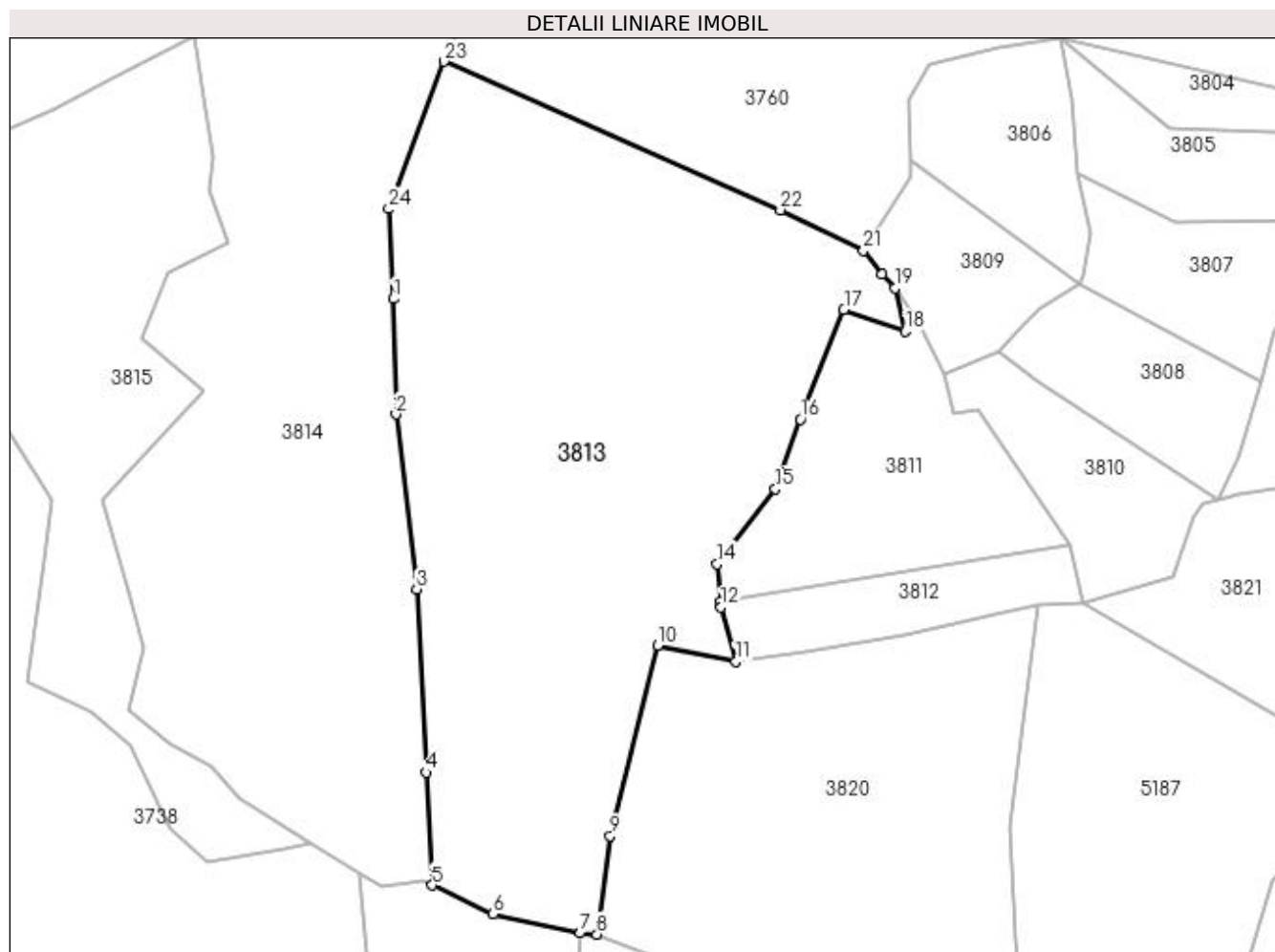
Inscrieri privind dezmembramintele dreptului de proprietate, drepturi reale de garanție și sarcini	Referințe
NU SUNT	

## Anexa Nr. 1 La Partea I

## Teren

Nr cadastral	Suprafața (mp)*	Observații / Referințe
33578	90.000	Provenit din CF 33578, nr. top. 3656/4

\* Suprafața este determinată în planul de proiecție Stereo 70.



## Date referitoare la teren

Crt	Categorie folosință	Intra vilan	Suprafața (mp)	Tarla	Parcelă	Nr. topo	Observații / Referințe
1	padure	NU	90.000	-	-	-	

## Lungime Segmente

1) Valorile lungimilor segmentelor sunt obținute din proiecție în plan.

Punct început	X / Y	Punct sfârșit	X / Y	Lungime segment (** (m)
1	534.356,047 666.779,576	2	534.357,616 666.710,991	68.603
3	534.370,006 666.607,0	4	534.375,625 666.498,059	109.086
5	534.379,247 666.431,114	6	534.415,339 666.413,883	39.994
7	534.467,156 666.402,704	8	534.477,159 666.401,883	10.037
9	534.484,981 666.460,359	10	534.513,23 666.573,555	116.668

Punct început	X / Y	Punct sfârșit	X / Y	Lungime segment (** (m)
2	534.357,616 666.710,991	3	534.370,006 666.607,0	104.727
4	534.375,625 666.498,059	5	534.379,247 666.431,114	67.043
6	534.415,339 666.413,883	7	534.467,156 666.402,704	53.009
8	534.477,159 666.401,883	9	534.484,981 666.460,359	58.997
10	534.513,23 666.573,555	11	534.559,623 666.563,856	47.396

Punct început	X / Y	Punct sfârșit	X / Y	Lungime segment (** (m)
11	534.559,623 666.563,856	12	534.550,98 666.596,188	33.467
13	534.550,675 666.599,671	14	534.548,733 666.621,845	22.259
15	534.583,309 666.666,563	16	534.598,24 666.707,968	44.015
17	534.623,996 666.773,245	18	534.660,513 666.760,201	38.777
19	534.654,127 666.785,771	20	534.646,741 666.794,302	11.284
21	534.635,712 666.808,156	22	534.586,276 666.832,292	55.013
23	534.386,107 666.920,604	24	534.353,401 666.833,022	93.49

Punct început	X / Y	Punct sfârșit	X / Y	Lungime segment (** (m)
12	534.550,98 666.596,188	13	534.550,675 666.599,671	3.496
14	534.548,733 666.621,845	15	534.583,309 666.666,563	56.526
16	534.598,24 666.707,968	17	534.623,996 666.773,245	70.174
18	534.660,513 666.760,201	19	534.654,127 666.785,771	26.355
20	534.646,741 666.794,302	21	534.635,712 666.808,156	17.708
22	534.586,276 666.832,292	23	534.386,107 666.920,604	218.784
24	534.353,401 666.833,022	1	534.356,047 666.779,576	53.511

\*\* Lungimile segmentelor sunt determinate în planul de proiecție Stereo 70 și sunt rotunjite la 1 milimetru.

\*\*\* Distanța dintre puncte este formată din segmente cumulate ce sunt mai mici decât valoarea 1 milimetru.



**DATE DESPRE IMOBILUL NR. 3814**

Oficiul de Cadastru și Publicitate Imobiliară SUCEAVA  
 Biroul de Cadastru și Publicitate Imobiliară Campulung Moldovenesc

**A. Partea I. Descrierea imobilului**

TEREN Extravilan

Adresa: Jud. Suceava

Nr. Crt	Nr cadastral Nr. topografic	Suprafața* (mp)	Observații / Referințe
A1	33577	90.000	Sector cadastral:75 Teren neimprejmuit; Provenit din CF 33577, nr. top. 3656/3

**B. Partea II. Proprietari și acte**

Inscrieri privitoare la dreptul de proprietate și alte drepturi reale		Referințe
<b>10655 / 12/07/2018</b>		
Act Notarial nr. 1393, din 09/07/2018 emis de Scraba Luminita Ana Maria;		
B1	Intabulare, drept de PROPRIETATE, ca bun propriu, dobandit prin Conventie, cota actuala 1/1 1) SALVARI ILIE, necasatorit	A1

**C. Partea III. SARCINI .**

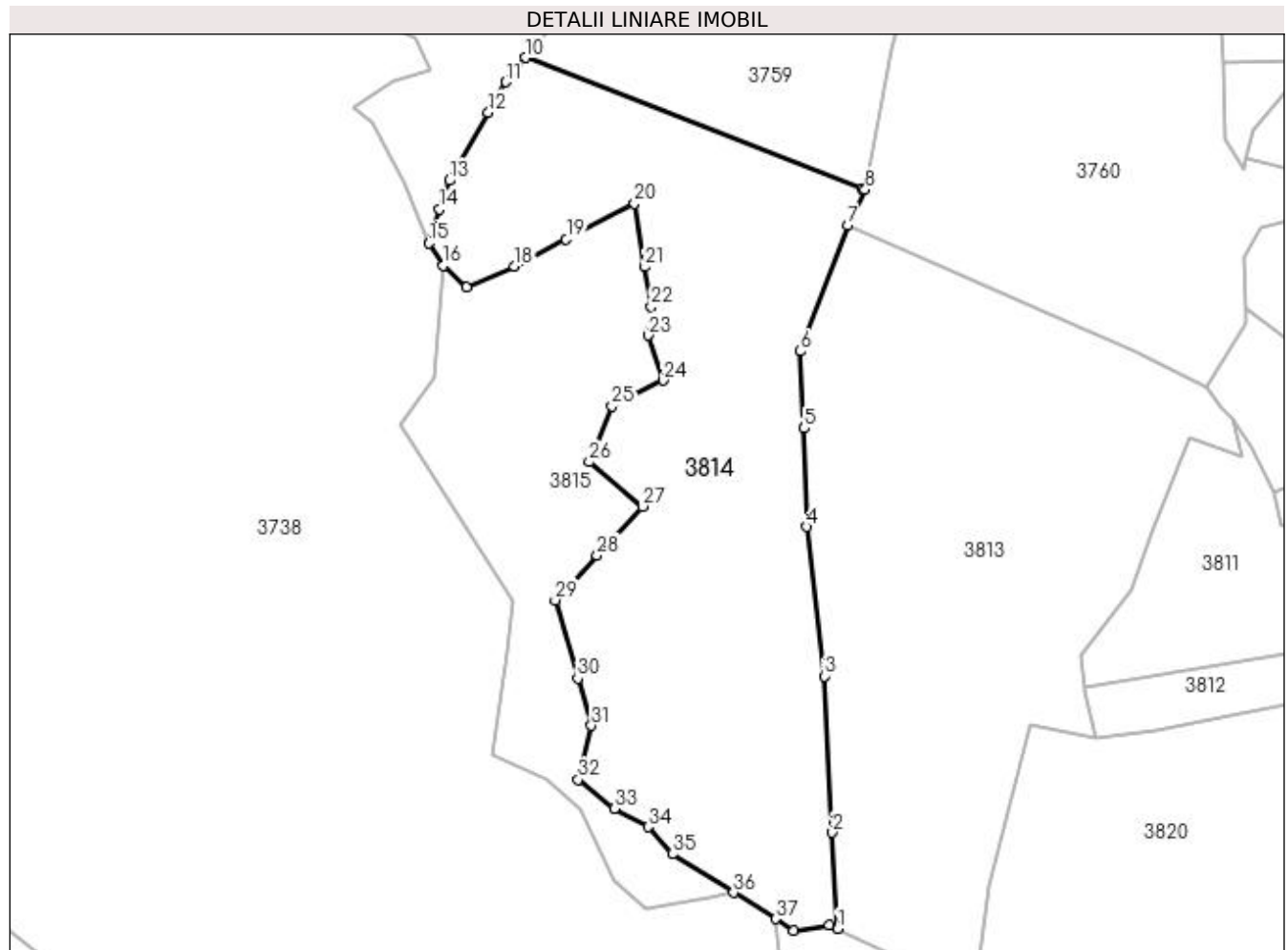
Inscrieri privind dezmembramintele dreptului de proprietate, drepturi reale de garanție și sarcini	Referințe
NU SUNT	

## Anexa Nr. 1 La Partea I

## Teren

Nr cadastral	Suprafața (mp)*	Observații / Referințe
33577	90.000	Provenit din CF 33577, nr. top. 3656/3

\* Suprafața este determinată în planul de proiecție Stereo 70.



## Date referitoare la teren

Crt	Categorie folosință	Intra vilan	Suprafața (mp)	Tarla	Parcelă	Nr. topo	Observații / Referințe
1	padure	NU	90.000	-	-	-	

## Lungime Segmente

1) Valorile lungimilor segmentelor sunt obținute din proiecție în plan.

Punct început	X / Y	Punct sfârșit	X / Y	Lungime segment (** (m)
1	534.379,247 666.431,114	2	534.375,625 666.498,059	67.043
3	534.370,006 666.607,0	4	534.357,616 666.710,991	104.727
5	534.356,047 666.779,576	6	534.353,401 666.833,022	53.511
7	534.386,107 666.920,604	8	534.398,419 666.945,547	27.816
9	534.396,322 666.946,361	10	534.161,948 667.037,356	251.418

Punct început	X / Y	Punct sfârșit	X / Y	Lungime segment (** (m)
2	534.375,625 666.498,059	3	534.370,006 666.607,0	109.086
4	534.357,616 666.710,991	5	534.356,047 666.779,576	68.603
6	534.353,401 666.833,022	7	534.386,107 666.920,604	93.49
8	534.398,419 666.945,547	9	534.396,322 666.946,361	2.249
10	534.161,948 667.037,356	11	534.148,257 667.020,384	21.806



Punct început	X / Y	Punct sfârșit	X / Y	Lungime segment (** (m)
11	534.148,257 667.020,384	12	534.136,099 666.999,306	24.333
13	534.108,74 666.951,877	14	534.102,147 666.931,86	21.075
15	534.094,393 666.908,319	16	534.104,636 666.892,614	18.75
17	534.120,54 666.877,426	18	534.154,287 666.892,108	36.802
19	534.190,249 666.910,982	20	534.237,782 666.935,898	53.667
21	534.244,848 666.891,856	22	534.249,283 666.863,984	28.223
23	534.247,169 666.844,215	24	534.257,676 666.812,808	33.118
25	534.222,216 666.794,968	26	534.206,246 666.756,015	42.1
27	534.243,24 666.725,093	28	534.211,627 666.691,08	46.436
29	534.182,588 666.659,848	30	534.198,279 666.605,499	56.569
31	534.207,742 666.572,553	32	534.198,487 666.534,856	38.816
33	534.223,768 666.514,846	34	534.247,331 666.502,035	26.82
35	534.264,068 666.483,167	36	534.306,789 666.456,316	50.458
37	534.335,832 666.438,069	38	534.348,652 666.430,013	15.141
39	534.373,4 666.433,905	1	534.379,247 666.431,114	6.479

Punct început	X / Y	Punct sfârșit	X / Y	Lungime segment (** (m)
12	534.136,099 666.999,306	13	534.108,74 666.951,877	54.754
14	534.102,147 666.931,86	15	534.094,393 666.908,319	24.785
16	534.104,636 666.892,614	17	534.120,54 666.877,426	21.991
18	534.154,287 666.892,108	19	534.190,249 666.910,982	40.614
20	534.237,782 666.935,898	21	534.244,848 666.891,856	44.605
22	534.249,283 666.863,984	23	534.247,169 666.844,215	19.882
24	534.257,676 666.812,808	25	534.222,216 666.794,968	39.695
26	534.206,246 666.756,015	27	534.243,24 666.725,093	48.215
28	534.211,627 666.691,08	29	534.182,588 666.659,848	42.646
30	534.198,279 666.605,499	31	534.207,742 666.572,553	34.278
32	534.198,487 666.534,856	33	534.223,768 666.514,846	32.242
34	534.247,331 666.502,035	35	534.264,068 666.483,167	25.222
36	534.306,789 666.456,316	37	534.335,832 666.438,069	34.299
38	534.348,652 666.430,013	39	534.373,4 666.433,905	25.052

\*\* Lungimile segmentelor sunt determinate în planul de proiecție Stereo 70 și sunt rotunjite la 1 milimetru.

\*\*\* Distanța dintre puncte este formată din segmente cumulate ce sunt mai mici decât valoarea 1 milimetru.



**DATE DESPRE IMOBILUL NR. 3815**

Oficiul de Cadastru și Publicitate Imobiliară SUCEAVA  
 Biroul de Cadastru și Publicitate Imobiliară Campulung Moldovenesc

**A. Partea I. Descrierea imobilului**

TEREN Extravilan

Adresa: Jud. Suceava

Nr. Crt	Nr cadastral Nr. topografic	Suprafața* (mp)	Observații / Referințe
A1	31029	40.414	Sector cadastral:75 Teren neimprejmuț; Provenit din CF 31029, nr. cad. 31029

**B. Partea II. Proprietari și acte**

Inscrieri privitoare la dreptul de proprietate și alte drepturi reale		Referințe
<b>10765 / 13/07/2018</b>		
Act Notarial nr. 1388, din 09/07/2018 emis de Scraba Luminita Ana Maria;		
B1	Intabulare, drept de PROPRIETATE, ca bun propriu , cu titlu de donatie, dobandit prin Conventie, cota actuala 1/1 1) TÎMPĂU ANAMARIA	A1

**C. Partea III. SARCINI .**

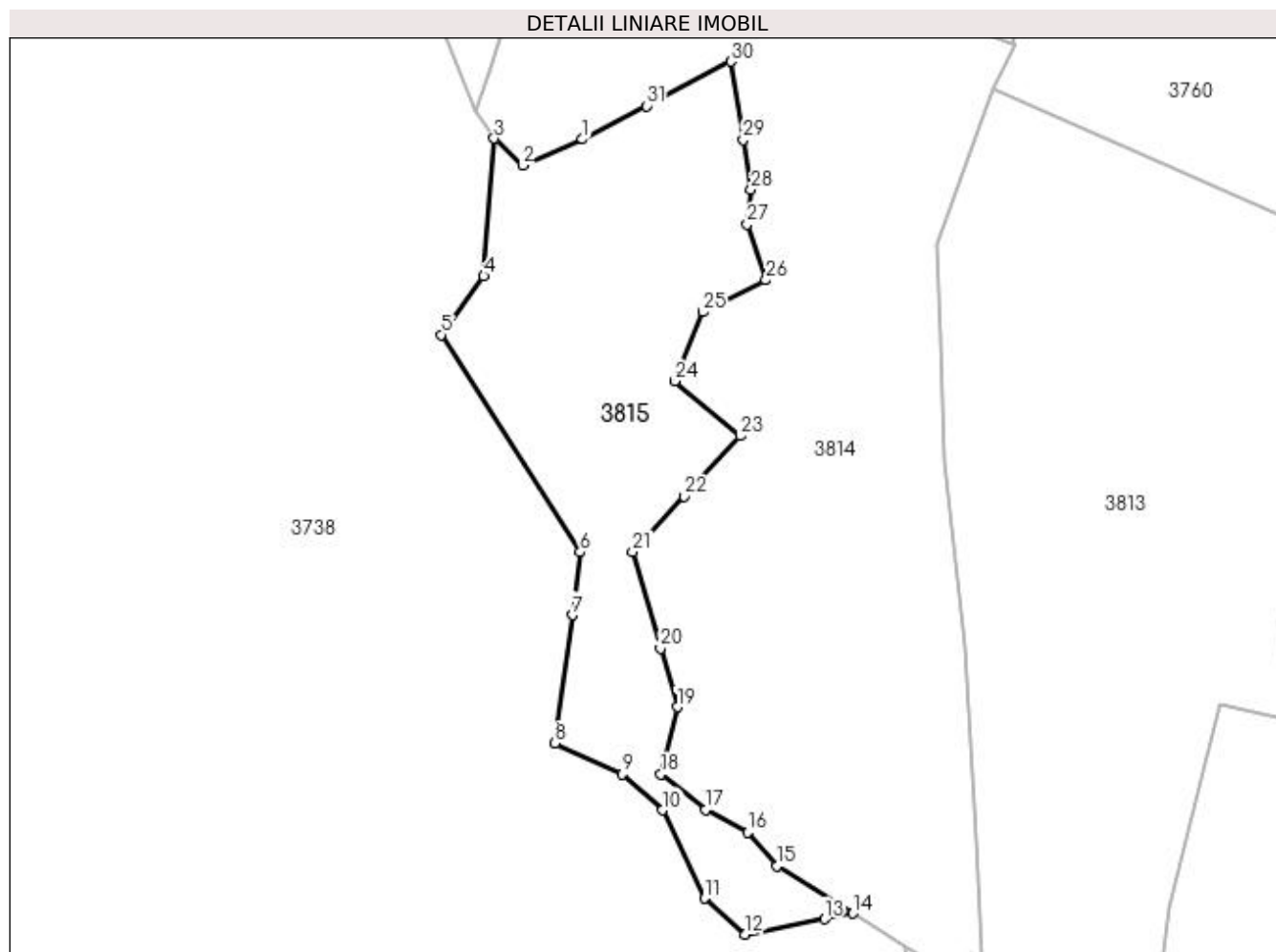
Inscrieri privind dezmembramintele dreptului de proprietate, drepturi reale de garanție și sarcini	Referințe
NU SUNT	

## Anexa Nr. 1 La Partea I

## Teren

Nr cadastral	Suprafața (mp)*	Observații / Referințe
31029	40.414	Provenit din CF 31029, nr. cad. 31029

\* Suprafața este determinată în planul de proiecție Stereo 70.



## Date referitoare la teren

Crt	Categorie folosință	Intravilan	Suprafața (mp)	Tarla	Parcelă	Nr. topo	Observații / Referințe
1	padure	NU	40.414	-	-	-	

## Lungime Segmente

1) Valorile lungimilor segmentelor sunt obținute din proiecție în plan.

Punct început	X / Y	Punct sfârșit	X / Y	Lungime segment (** (m)
1	534.154,287 666.892,108	2	534.120,54 666.877,426	36.802
3	534.104,636 666.892,614	4	534.098,743 666.815,068	77.77
5	534.074,729 666.782,114	6	534.153,041 666.659,737	145.289
7	534.148,561 666.624,263	8	534.138,92 666.552,148	72.757
9	534.176,576 666.534,665	10	534.199,439 666.514,492	30.49

Punct început	X / Y	Punct sfârșit	X / Y	Lungime segment (** (m)
2	534.120,54 666.877,426	3	534.104,636 666.892,614	21.991
4	534.098,743 666.815,068	5	534.074,729 666.782,114	40.775
6	534.153,041 666.659,737	7	534.148,561 666.624,263	35.756
8	534.138,92 666.552,148	9	534.176,576 666.534,665	41.517
10	534.199,439 666.514,492	11	534.222,974 666.464,732	55.045

Punct început	X / Y	Punct sfârșit	X / Y	Lungime segment (** (m)
11	534.222,974 666.464,732	12	534.245,836 666.444,559	30.49
13	534.290,743 666.453,221	14	534.306,789 666.456,316	16.342
15	534.264,068 666.483,167	16	534.247,331 666.502,035	25.222
17	534.223,768 666.514,846	18	534.198,487 666.534,856	32.242
19	534.207,742 666.572,553	20	534.198,279 666.605,499	34.278
21	534.182,588 666.659,848	22	534.211,627 666.691,08	42.646
23	534.243,24 666.725,093	24	534.206,246 666.756,015	48.215
25	534.222,216 666.794,968	26	534.257,676 666.812,808	39.695
27	534.247,169 666.844,215	28	534.249,283 666.863,984	19.882
29	534.244,848 666.891,856	30	534.237,782 666.935,898	44.605
31	534.190,249 666.910,982	1	534.154,287 666.892,108	40.614

Punct început	X / Y	Punct sfârșit	X / Y	Lungime segment (** (m)
12	534.245,836 666.444,559	13	534.290,743 666.453,221	45.735
14	534.306,789 666.456,316	15	534.264,068 666.483,167	50.458
16	534.247,331 666.502,035	17	534.223,768 666.514,846	26.82
18	534.198,487 666.534,856	19	534.207,742 666.572,553	38.816
20	534.198,279 666.605,499	21	534.182,588 666.659,848	56.569
22	534.211,627 666.691,08	23	534.243,24 666.725,093	46.436
24	534.206,246 666.756,015	25	534.222,216 666.794,968	42.1
26	534.257,676 666.812,808	27	534.247,169 666.844,215	33.118
28	534.249,283 666.863,984	29	534.244,848 666.891,856	28.223
30	534.237,782 666.935,898	31	534.190,249 666.910,982	53.667

\*\* Lungimile segmentelor sunt determinate în planul de proiecție Stereo 70 și sunt rotunjite la 1 milimetru.

\*\*\* Distanța dintre puncte este formată din segmente cumulate ce sunt mai mici decât valoarea 1 milimetru.



**DATE DESPRE IMOBILUL NR. 3816**

Oficiul de Cadastru și Publicitate Imobiliară SUCEAVA  
Biroul de Cadastru și Publicitate Imobiliară Campulung Moldovenesc

**A. Partea I. Descrierea imobilului**

TEREN Extravilan

Adresa: Jud. Suceava

Nr. Crt	Nr cadastral Nr. topografic	Suprafața* (mp)	Observații / Referințe
A1	31007	27.157	Sector cadastral:75 Teren neimprejmuit; Provenit din CF 31007, nr. cad. 31007

**B. Partea II. Proprietari și acte**

Inscrieri privitoare la dreptul de proprietate și alte drepturi reale		Referințe
<b>9424 / 09/09/2011</b>		
Act Notarial nr. 1063, din 07/09/2011 emis de BNP HORIA ILIE SCRABA;		
B1	Intabulare, drept de PROPRIETATEca bun comun, dobandit prin Conventie, cota actuala 1/2 1) ȘALVARI ILIE	A1
<b>10722 / 13/07/2018</b>		
Act Notarial nr. 48, din 09/07/2018 emis de Scraba Luminita Ana Maria;		
B2	Intabulare, drept de PROPRIETATE, dobandit prin Succesiune, cota actuala 1/8 1) ȘALVARI ILIE	A1
<b>10724 / 13/07/2018</b>		
Act Notarial nr. 1390, din 09/07/2018 emis de Scraba Luminita Ana Maria;		
B3	Intabulare, drept de PROPRIETATE, ca bun propriu , cu titlu de donatie, dobandit prin Conventie, cota actuala 3/8 1) ȘALVARI ILIE	A1

**C. Partea III. SARCINI .**

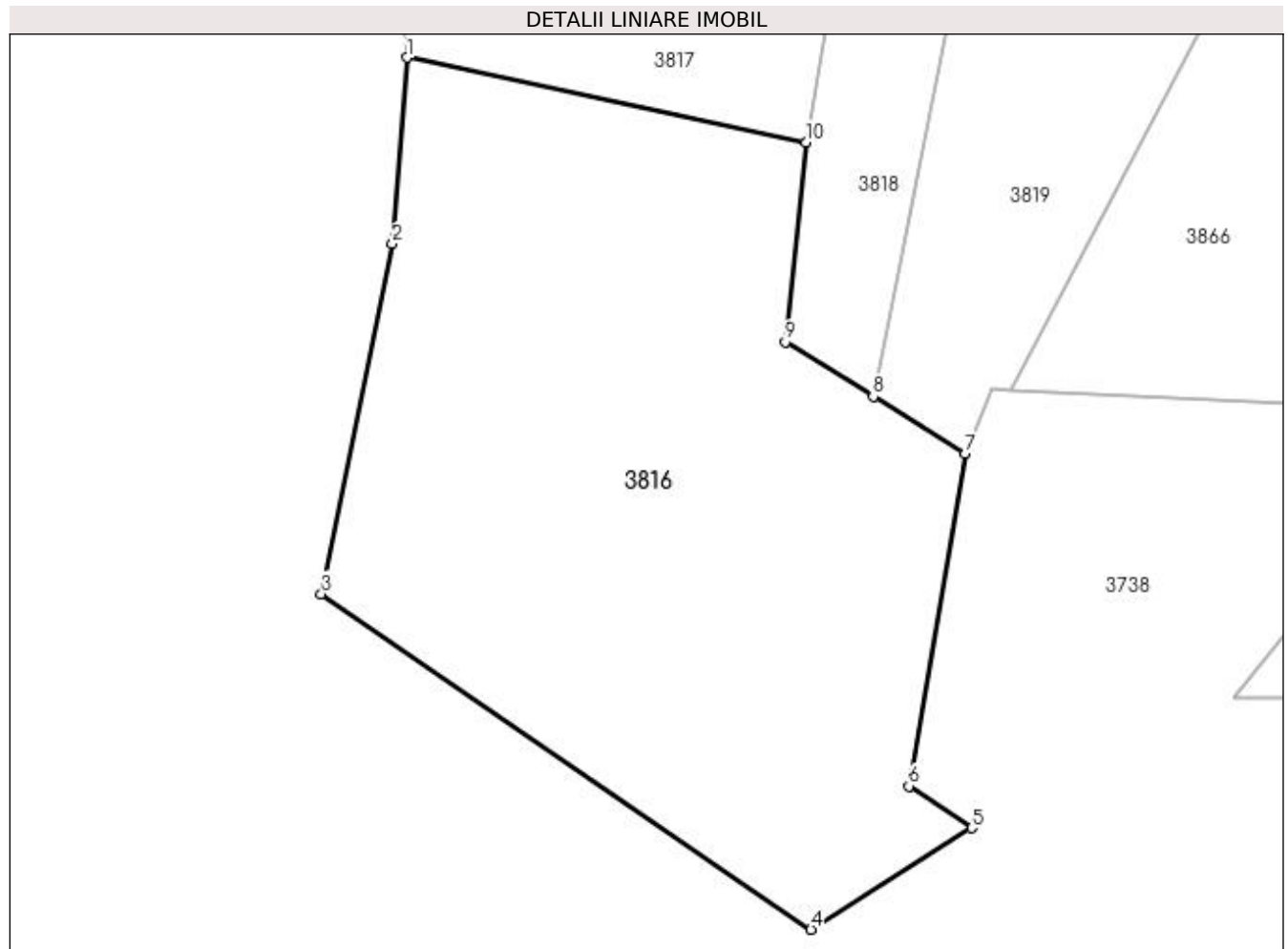
Inscrieri privind dezmembramintele dreptului de proprietate, drepturi reale de garanție și sarcini	Referințe
NU SUNT	

## Anexa Nr. 1 La Partea I

## Teren

Nr cadastral	Suprafața (mp)*	Observații / Referințe
31007	27.157	Provenit din CF 31007, nr. cad. 31007

\* Suprafața este determinată în planul de proiecție Stereo 70.



## Date referitoare la teren

Crt	Categorie folosință	Intravilan	Suprafața (mp)	Tarla	Parcelă	Nr. topo	Observații / Referințe
1	padure	NU	27.157	-	-	-	

## Lungime Segmente

1) Valorile lungimilor segmentelor sunt obținute din proiecție în plan.

Punct început	X / Y	Punct sfârșit	X / Y	Lungime segment (** (m)
1	534.348,046 666.315,065	2	534.344,017 666.263,96	51.264
2	534.344,017 666.263,96	3	534.324,524 666.167,802	98.114
3	534.324,524 666.167,802	4	534.459,018 666.075,691	163.012
4	534.459,018 666.075,691	5	534.503,118 666.103,557	52.166
5	534.503,118 666.103,557	6	534.485,894 666.115,038	20.7



Punct început	X / Y	Punct sfârșit	X / Y	Lungime segment (** (m)
6	534.485,894 666.115,038	7	534.501,359 666.206,29	92.553
7	534.501,359 666.206,29	8	534.476,094 666.222,029	29.766
8	534.476,094 666.222,029	9	534.451,987 666.237,047	28.402
9	534.451,987 666.237,047	10	534.457,766 666.291,845	55.102
10	534.457,766 666.291,845	1	534.348,046 666.315,065	112.15

\*\* Lungimile segmentelor sunt determinate în planul de proiecție Stereo 70 și sunt rotunjite la 1 milimetru.

\*\*\* Distanța dintre puncte este formată din segmente cumulate ce sunt mai mici decât valoarea 1 milimetru.



**DATE DESPRE IMOBILUL NR. 3817**

Oficiul de Cadastru și Publicitate Imobiliară SUCEAVA  
 Biroul de Cadastru și Publicitate Imobiliară Campulung Moldovenesc

**A. Partea I. Descrierea imobilului**

TEREN Extravilan

Adresa: Jud. Suceava

Nr. Crt	Nr cadastral Nr. topografic	Suprafața* (mp)	Observații / Referințe
A1	31008	14.220	Sector cadastral:75 Teren neimprejmuț; Provenit din CF 31008, nr. cad. 31008

**B. Partea II. Proprietari și acte**

Inscrieri privitoare la dreptul de proprietate și alte drepturi reale		Referințe
<b>10759 / 13/07/2018</b>		
Act Notarial nr. 1388, din 09/07/2018 emis de Scraba Luminita Ana Maria;		
B1	Intabulare, drept de PROPRIETATE, ca bun propriu , cu titlu de donatie, dobandit prin Conventie, cota actuala 1/1 1) TÎMPĂU ANAMARIA	A1

**C. Partea III. SARCINI .**

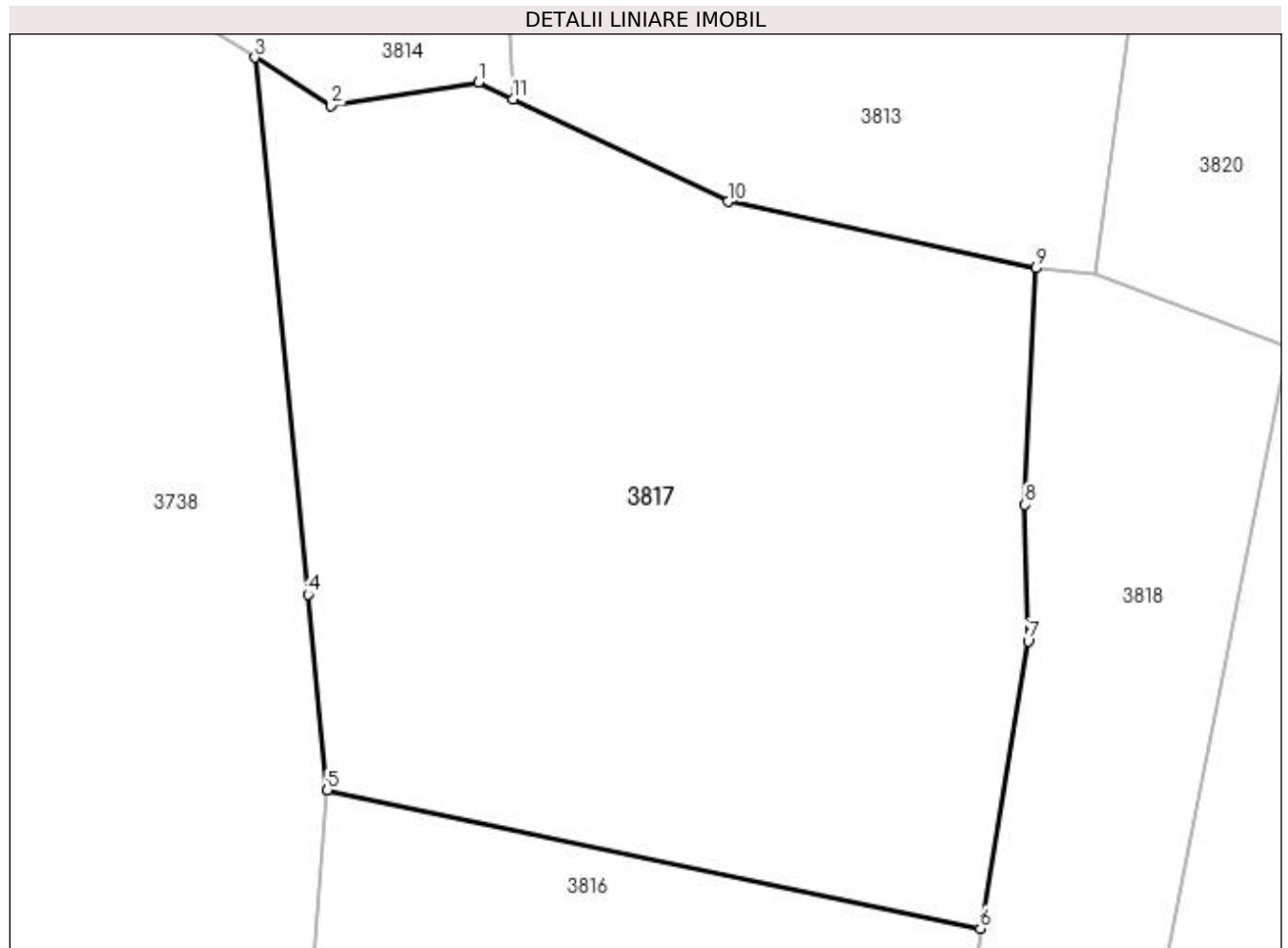
Inscrieri privind dezmembramintele dreptului de proprietate, drepturi reale de garanție și sarcini	Referințe
NU SUNT	

## Anexa Nr. 1 La Partea I

## Teren

Nr cadastral	Suprafața (mp)*	Observații / Referințe
31008	14.220	Provenit din CF 31008, nr. cad. 31008

\* Suprafața este determinată în planul de proiecție Stereo 70.



## Date referitoare la teren

Crt	Categorie folosință	Intra vilan	Suprafața (mp)	Tarla	Parcelă	Nr. topo	Observații / Referințe
1	padure	NU	14.220	-	-	-	

## Lungime Segmente

1) Valorile lungimilor segmentelor sunt obținute din proiecție în plan.

Punct început	X / Y	Punct sfârșit	X / Y	Lungime segment (** (m)
1	534.373,4 666.433,905	2	534.348,652 666.430,013	25.052
2	534.348,652 666.430,013	3	534.335,832 666.438,069	15.141
3	534.335,832 666.438,069	4	534.344,78 666.347,893	90.619
4	534.344,78 666.347,893	5	534.348,046 666.315,065	32.99
5	534.348,046 666.315,065	6	534.457,766 666.291,845	112.15

Punct început	X / Y	Punct sfârșit	X / Y	Lungime segment (** (m)
6	534.457,766 666.291,845	7	534.465,78 666.340,083	48.899
7	534.465,78 666.340,083	8	534.465,269 666.362,982	22.905
8	534.465,269 666.362,982	9	534.467,156 666.402,704	39.767
9	534.467,156 666.402,704	10	534.415,339 666.413,883	53.009
10	534.415,339 666.413,883	11	534.379,247 666.431,114	39.994
11	534.379,247 666.431,114	1	534.373,4 666.433,905	6.479

\*\* Lungimile segmentelor sunt determinate în planul de proiecție Stereo 70 și sunt rotunjite la 1 milimetru.

\*\*\* Distanța dintre puncte este formată din segmente cumulate ce sunt mai mici decât valoarea 1 milimetru.



**DATE DESPRE IMOBILUL NR. 3818**

Oficiul de Cadastru și Publicitate Imobiliară SUCEAVA  
Biroul de Cadastru și Publicitate Imobiliară Campulung Moldovenesc

**A. Partea I. Descrierea imobilului**

TEREN Extravilan

Adresa: Jud. Suceava

Nr. Crt	Nr cadastral Nr. topografic	Suprafața* (mp)	Observații / Referințe
A1		5.679	Sector cadastral:75 Teren neimprejmuit;

**B. Partea II. Proprietari și acte**

Inscrieri privitoare la dreptul de proprietate și alte drepturi reale		Referințe
<b>3818 / 08/12/2022</b>		
Act Normativ nr. Lege nr. 7, din 13/03/1996 emis de Parlamentul României;		
B1	Inscrierea provizorie, drept de PROPRIETATE, dobandit prin Lege, cota actuala 1/1 1) COMUNA POJORÂTA, CIF:4441425	A1

**C. Partea III. SARCINI .**

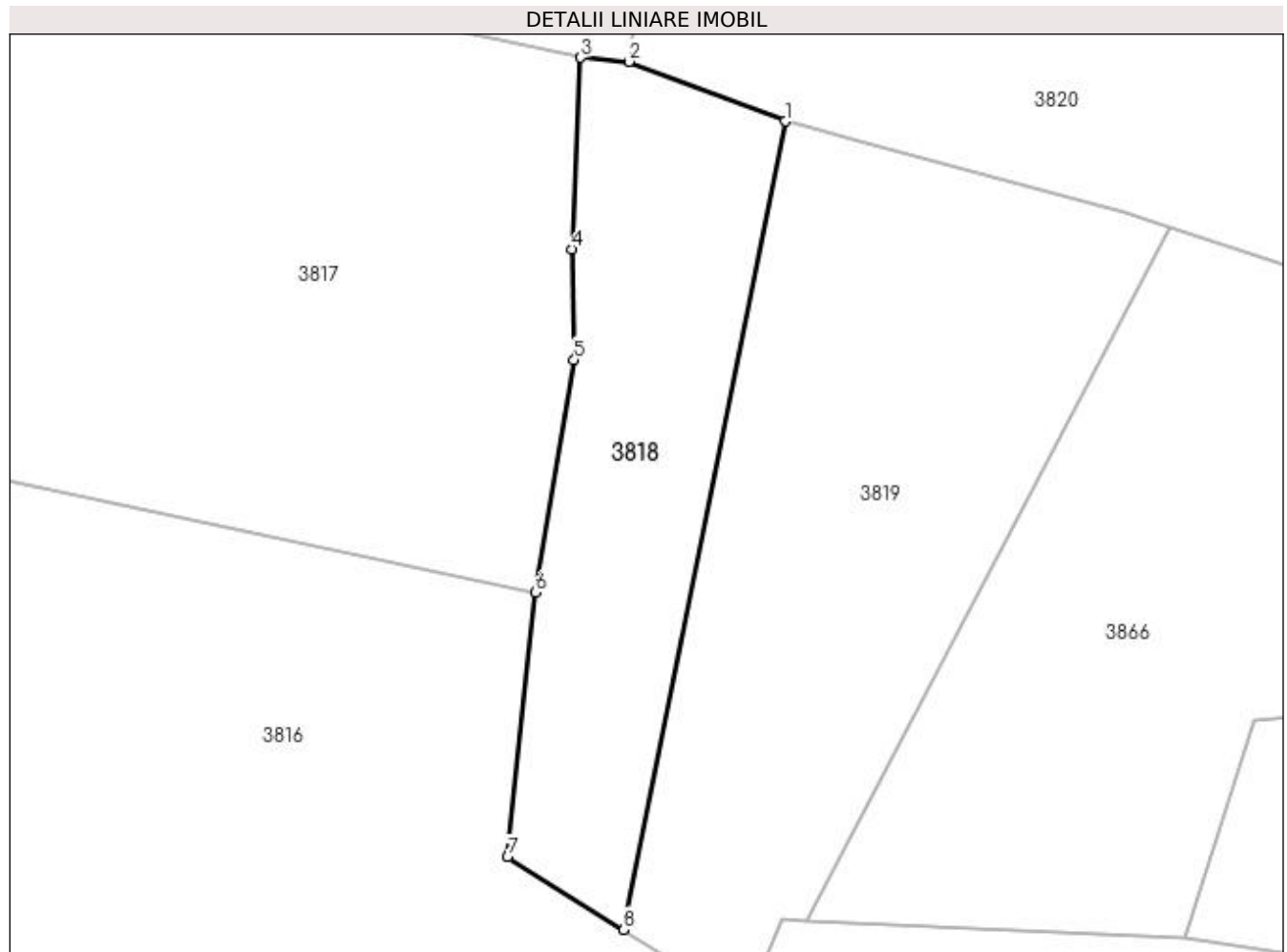
Inscrieri privind dezmembramintele dreptului de proprietate, drepturi reale de garanție și sarcini	Referințe
NU SUNT	

## Anexa Nr. 1 La Partea I

## Teren

Nr cadastral	Suprafața (mp)*	Observații / Referințe
	5.679	

\* Suprafața este determinată în planul de proiecție Stereo 70.



## Date referitoare la teren

Crt	Categorie folosință	Intra vilan	Suprafața (mp)	Tarla	Parcelă	Nr. topo	Observații / Referințe
1	padure	NU	5.679	-	-	-	

## Lungime Segmente

1) Valorile lungimilor segmentelor sunt obținute din proiecție în plan.

Punct început	X / Y	Punct sfârșit	X / Y	Lungime segment (** (m)
1	534.509,523 666.389,521	2	534.477,159 666.401,883	34.645
2	534.477,159 666.401,883	3	534.467,156 666.402,704	10.037
3	534.467,156 666.402,704	4	534.465,269 666.362,982	39.767
4	534.465,269 666.362,982	5	534.465,78 666.340,083	22.905
5	534.465,78 666.340,083	6	534.457,766 666.291,845	48.899



Punct început	X / Y	Punct sfârșit	X / Y	Lungime segment (** (m)
6	534.457,766 666.291,845	7	534.451,987 666.237,047	55.102
7	534.451,987 666.237,047	8	534.476,094 666.222,029	28.402
8	534.476,094 666.222,029	1	534.509,523 666.389,521	170.795

\*\* Lungimile segmentelor sunt determinate în planul de proiecție Stereo 70 și sunt rotunjite la 1 milimetru.

\*\*\* Distanța dintre puncte este formată din segmente cumulate ce sunt mai mici decât valoarea 1 milimetru.



**DATE DESPRE IMOBILUL NR. 3819**

Oficiul de Cadastru și Publicitate Imobiliară SUCEAVA  
 Biroul de Cadastru și Publicitate Imobiliară Campulung Moldovenesc

**A. Partea I. Descrierea imobilului**

TEREN Extravilan

Adresa: Jud. Suceava

Nr. Crt	Nr cadastral Nr. topografic	Suprafața* (mp)	Observații / Referințe
A1		10.000	Sector cadastral:75 Teren neimprejmuit; U.P. II, U.A. 94A%

**B. Partea II. Proprietari și acte**

Inscrieri privitoare la dreptul de proprietate și alte drepturi reale		Referințe
<b>3819 / 08/12/2022</b>		
Act Administrativ nr. Titlu de proprietate nr. 735, din 24/02/2005 emis de Comisia Județeană Suceava;		
B1	Intabulare, drept de PROPRIETATE, dobandit prin Reconstituire, cota actuala 1/1 1) TÎMPĂU SOLTANA, LIPSĂ CNP	A1

**C. Partea III. SARCINI .**

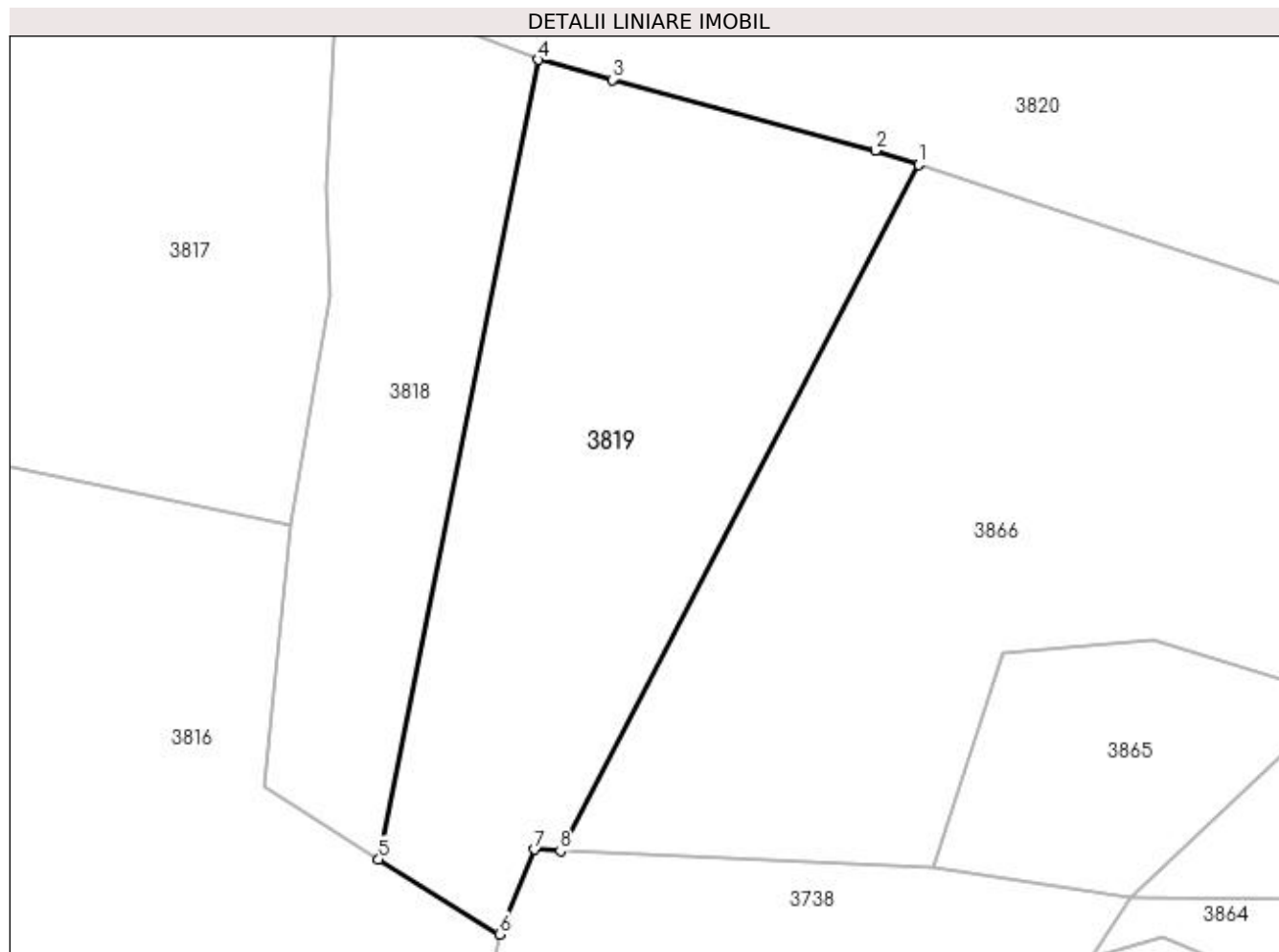
Inscrieri privind dezmembramintele dreptului de proprietate, drepturi reale de garanție și sarcini	Referințe
NU SUNT	

## Anexa Nr. 1 La Partea I

## Teren

Nr cadastral	Suprafața (mp)*	Observații / Referințe
	10.000	U.P. II, U.A. 94A%

\* Suprafața este determinată în planul de proiecție Stereo 70.



## Date referitoare la teren

Crt	Categorie folosință	Intra vilan	Suprafața (mp)	Tarla	Parcelă	Nr. topo	Observații / Referințe
1	padure	NU	10.000	-	-	-	

## Lungime Segmente

1) Valorile lungimilor segmentelor sunt obținute din proiecție în plan.

Punct început	X / Y	Punct sfârșit	X / Y	Lungime segment (** (m)
1	534.589,185 666.367,508	2	534.580,136 666.370,462	9.519
2	534.580,136 666.370,462	3	534.525,003 666.385,343	57.106
3	534.525,003 666.385,343	4	534.509,523 666.389,521	16.034
4	534.509,523 666.389,521	5	534.476,094 666.222,029	170.795
5	534.476,094 666.222,029	6	534.501,359 666.206,29	29.766

Punct început	X / Y	Punct sfârșit	X / Y	Lungime segment (** (m)
6	534.501,359 666.206,29	7	534.508,796 666.224,08	19.282
7	534.508,796 666.224,08	8	534.514,131 666.223,741	5.346
8	534.514,131 666.223,741	1	534.589,185 666.367,508	162.179

\*\* Lungimile segmentelor sunt determinate în planul de proiecție Stereo 70 și sunt rotunjite la 1 milimetru.

\*\*\* Distanța dintre puncte este formată din segmente cumulate ce sunt mai mici decât valoarea 1 milimetru.



**DATE DESPRE IMOBILUL NR. 3820**

Oficiul de Cadastru și Publicitate Imobiliară SUCEAVA  
Biroul de Cadastru și Publicitate Imobiliară Campulung Moldovenesc

**A. Partea I. Descrierea imobilului**

TEREN Extravilan

Adresa: Jud. Suceava

Nr. Crt	Nr cadastral Nr. topografic	Suprafața* (mp)	Observații / Referințe
A1	33580	51.143	Sector cadastral:75 Teren neimprejmuit; Provenit din CF 33580, nr. top. 3666/3

**B. Partea II. Proprietari și acte**

Inscrieri privitoare la dreptul de proprietate și alte drepturi reale		Referințe
<b>10659 / 12/07/2018</b>		
Act Notarial nr. 1394, din 09/07/2018 emis de Scraba Luminita Ana Maria;		
B1	Intabulare, drept de PROPRIETATE, ca bun propriu , cu titlu de donatie, dobandit prin Conventie, cota actuala 1/1 1) ȚIMPĂU IOAN	A1

**C. Partea III. SARCINI .**

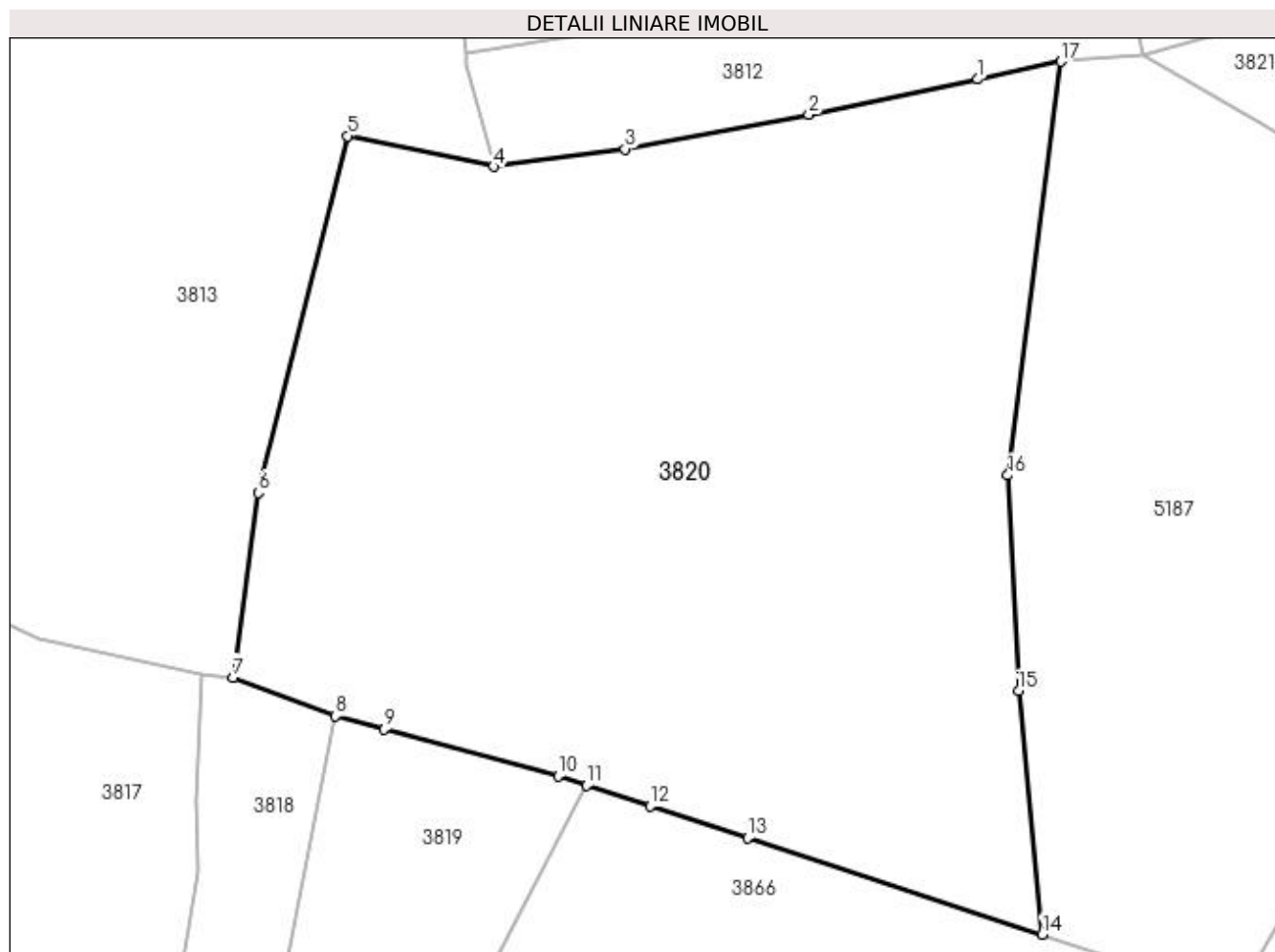
Inscrieri privind dezmembramintele dreptului de proprietate, drepturi reale de garanție și sarcini	Referințe
NU SUNT	

## Anexa Nr. 1 La Partea I

## Teren

Nr cadastral	Suprafața (mp)*	Observații / Referințe
33580	51.143	Provenit din CF 33580, nr. top. 3666/3

\* Suprafața este determinată în planul de proiecție Stereo 70.



## Date referitoare la teren

Crt	Categorie folosință	Intra vilan	Suprafața (mp)	Tarla	Parcelă	Nr. topo	Observații / Referințe
1	padure	NU	51.143	-	-	-	

## Lungime Segmente

1) Valorile lungimilor segmentelor sunt obținute din proiecție în plan.

Punct început	X / Y	Punct sfârșit	X / Y	Lungime segment (** (m)
1	534.713,351 666.591,547	2	534.659,71 666.580,308	54.806
2	534.659,71 666.580,308	3	534.601,318 666.569,406	59.401
3	534.601,318 666.569,406	4	534.559,623 666.563,856	42.063
4	534.559,623 666.563,856	5	534.513,23 666.573,555	47.396
5	534.513,23 666.573,555	6	534.484,981 666.460,359	116.668



Punct început	X / Y	Punct sfârșit	X / Y	Lungime segment (** (m)
6	534.484,981 666.460,359	7	534.477,159 666.401,883	58.997
7	534.477,159 666.401,883	8	534.509,523 666.389,521	34.645
8	534.509,523 666.389,521	9	534.525,003 666.385,343	16.034
9	534.525,003 666.385,343	10	534.580,136 666.370,462	57.106
10	534.580,136 666.370,462	11	534.589,185 666.367,508	9.519
11	534.589,185 666.367,508	12	534.609,366 666.360,919	21.229
12	534.609,366 666.360,919	13	534.640,224 666.350,843	32.461
13	534.640,224 666.350,843	14	534.733,769 666.320,301	98.405
14	534.733,769 666.320,301	15	534.726,206 666.397,558	77.626
15	534.726,206 666.397,558	16	534.722,869 666.465,965	68.488
16	534.722,869 666.465,965	17	534.739,583 666.597,155	132.25
17	534.739,583 666.597,155	1	534.713,351 666.591,547	26.825

\*\* Lungimile segmentelor sunt determinate în planul de proiecție Stereo 70 și sunt rotunjite la 1 milimetru.

\*\*\* Distanța dintre puncte este formată din segmente cumulate ce sunt mai mici decât valoarea 1 milimetru.



**DATE DESPRE IMOBILUL NR. 3821**

Oficiul de Cadastru și Publicitate Imobiliară SUCEAVA  
Biroul de Cadastru și Publicitate Imobiliară Campulung Moldovenesc

**A. Partea I. Descrierea imobilului**

TEREN Extravilan

Adresa: Jud. Suceava

Nr. Crt	Nr cadastral Nr. topografic	Suprafața* (mp)	Observații / Referințe
A1		20.323	Sector cadastral:75 Teren neimprejmuit;

**B. Partea II. Proprietari și acte**

Inscrieri privitoare la dreptul de proprietate și alte drepturi reale		Referințe
<b>3821 / 08/12/2022</b>		
Act Normativ nr. Lege nr. 7, din 13/03/1996 emis de Parlamentul României;		
B1	Inscrierea provizorie, drept de PROPRIETATE, dobandit prin Lege, cota actuala 1/1 1) COMUNA POJORÂTA, CIF:4441425	A1

**C. Partea III. SARCINI .**

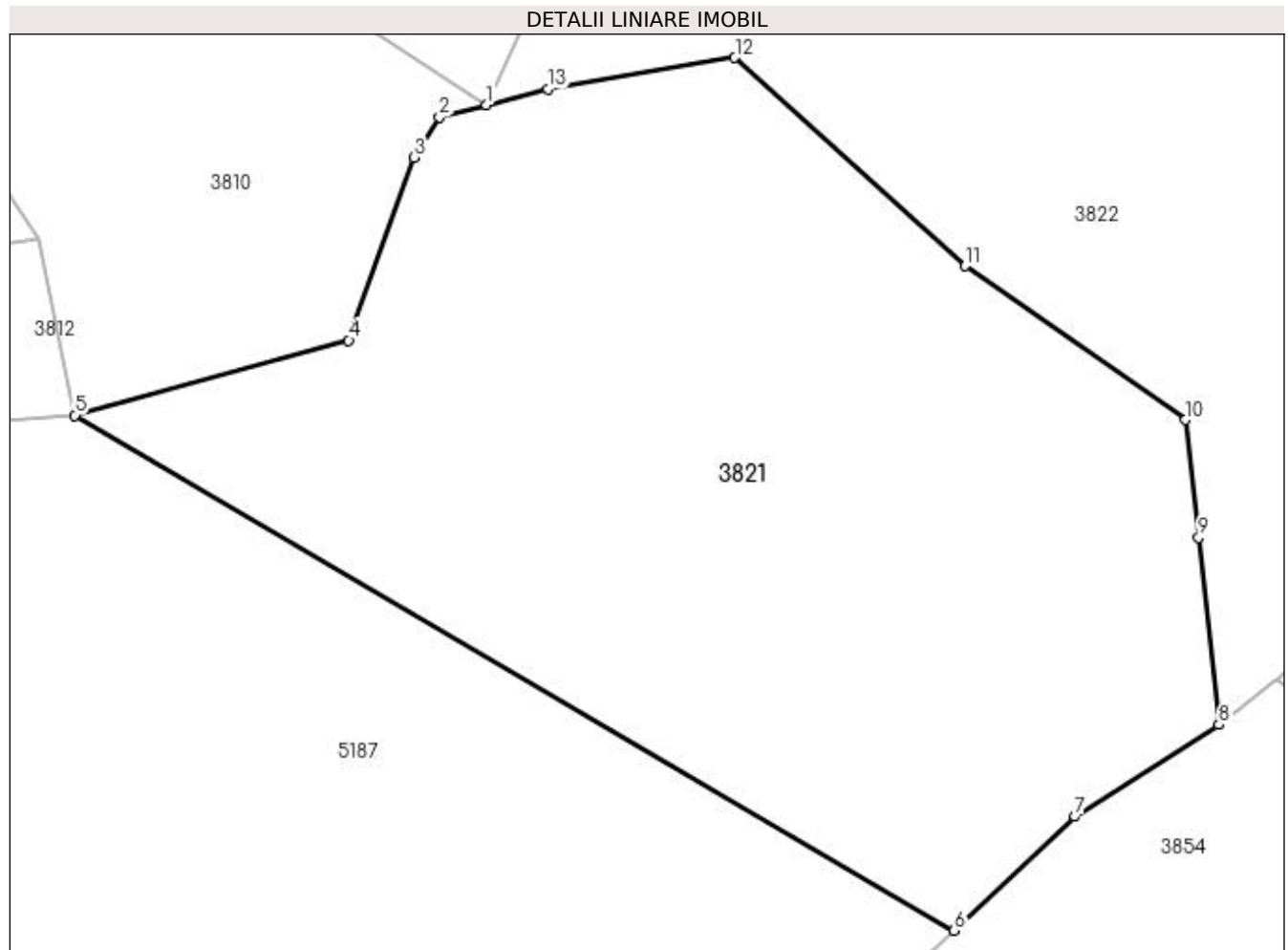
Inscrieri privind dezmembramintele dreptului de proprietate, drepturi reale de garanție și sarcini	Referințe
NU SUNT	

## Anexa Nr. 1 La Partea I

## Teren

Nr cadastral	Suprafața (mp)*	Observații / Referințe
	20.323	

\* Suprafața este determinată în planul de proiecție Stereo 70.



## Date referitoare la teren

Crt	Categorie folosință	Intravilan	Suprafața (mp)	Tarla	Parcelă	Nr. topo	Observații / Referințe
1	padure	NU	20.323	-	-	-	

## Lungime Segmente

1) Valorile lungimilor segmentelor sunt obținute din proiecție în plan.

Punct început	X / Y	Punct sfârșit	X / Y	Lungime segment (** (m)
1	534.846,553 666.660,061	2	534.837,317 666.657,68	9.538
2	534.837,317 666.657,68	3	534.832,257 666.649,749	9.408
3	534.832,257 666.649,749	4	534.819,495 666.613,903	38.05
4	534.819,495 666.613,903	5	534.765,786 666.599,183	55.69
5	534.765,786 666.599,183	6	534.938,325 666.498,181	199.928

Punct început	X / Y	Punct sfârșit	X / Y	Lungime segment (** (m)
6	534.938,325 666.498,181	7	534.962,052 666.520,48	32.561
7	534.962,052 666.520,48	8	534.990,234 666.538,512	33.457
8	534.990,234 666.538,512	9	534.986,254 666.575,17	36.873
9	534.986,254 666.575,17	10	534.983,742 666.598,31	23.276
10	534.983,742 666.598,31	11	534.940,479 666.628,473	52.74
11	534.940,479 666.628,473	12	534.895,262 666.669,33	60.942
12	534.895,262 666.669,33	13	534.858,552 666.663,181	37.221
13	534.858,552 666.663,181	1	534.846,553 666.660,061	12.398

\*\* Lungimile segmentelor sunt determinate în planul de proiecție Stereo 70 și sunt rotunjite la 1 milimetru.

\*\*\* Distanța dintre puncte este formată din segmente cumulate ce sunt mai mici decât valoarea 1 milimetru.



**DATE DESPRE IMOBILUL NR. 3822**

Oficiul de Cadastru și Publicitate Imobiliară SUCEAVA  
 Biroul de Cadastru și Publicitate Imobiliară Campulung Moldovenesc

**A. Partea I. Descrierea imobilului**

TEREN Extravilan

Adresa: Jud. Suceava

Nr. Crt	Nr cadastral Nr. topografic	Suprafața* (mp)	Observații / Referințe
A1	31012	43.247	Sector cadastral:75 Teren neimprejmuț; Provenit din CF 31012, nr. cad. 31012

**B. Partea II. Proprietari și acte**

Inscrieri privitoare la dreptul de proprietate și alte drepturi reale		Referințe
<b>10743 / 13/07/2018</b>		
Act Notarial nr. 1388, din 09/07/2018 emis de Scraba Luminita Ana Maria;		
B1	Intabulare, drept de PROPRIETATE, ca bun propriu , cu titlu de donatie, dobandit prin Conventie, cota actuala 1/1 1) TÎMPĂU ANAMARIA	A1

**C. Partea III. SARCINI .**

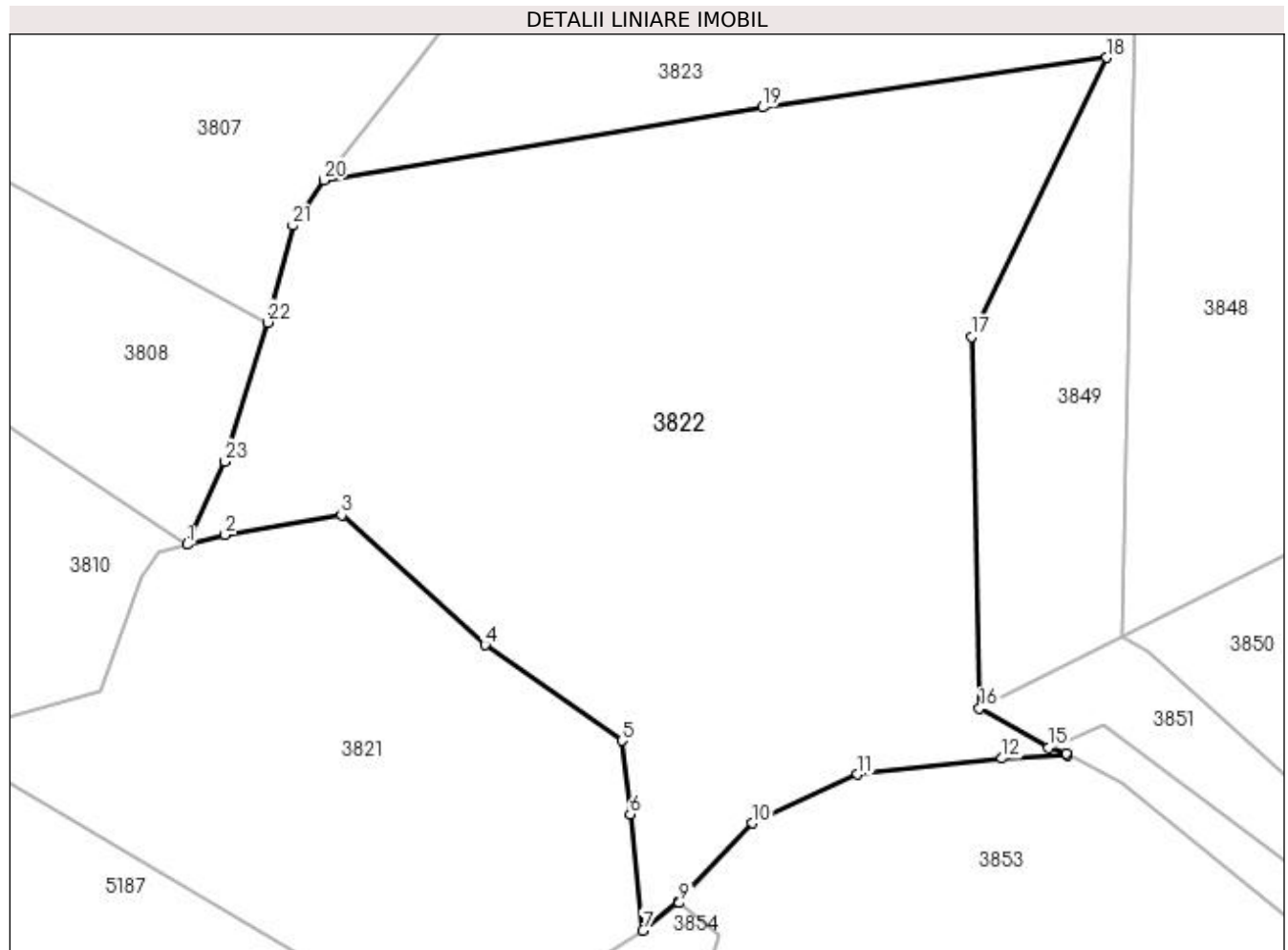
Inscrieri privind dezmembramintele dreptului de proprietate, drepturi reale de garanție și sarcini	Referințe
NU SUNT	

## Anexa Nr. 1 La Partea I

## Teren

Nr cadastral	Suprafața (mp)*	Observații / Referințe
31012	43.247	Provenit din CF 31012, nr. cad. 31012

\* Suprafața este determinată în planul de proiecție Stereo 70.



## Date referitoare la teren

Crt	Categorie folosință	Intravilan	Suprafața (mp)	Tarla	Parcelă	Nr. topo	Observații / Referințe
1	padure	NU	43.247	-	-	-	

## Lungime Segmente

1) Valorile lungimilor segmentelor sunt obținute din proiecție în plan.

Punct început	X / Y	Punct sfârșit	X / Y	Lungime segment (** (m)
1	534.846,553 666.660,061	2	534.858,552 666.663,181	12.398
3	534.895,262 666.669,33	4	534.940,479 666.628,473	60.942
5	534.983,742 666.598,31	6	534.986,254 666.575,17	23.276
7	534.990,234 666.538,512	8	535.001,471 666.547,473	14.373
9	535.001,802 666.547,193	10	535.024,848 666.572,3	34.08

Punct început	X / Y	Punct sfârșit	X / Y	Lungime segment (** (m)
2	534.858,552 666.663,181	3	534.895,262 666.669,33	37.221
4	534.940,479 666.628,473	5	534.983,742 666.598,31	52.74
6	534.986,254 666.575,17	7	534.990,234 666.538,512	36.873
8	535.001,471 666.547,473	9	535.001,802 666.547,193	0.434
10	535.024,848 666.572,3	11	535.057,891 666.587,695	36.453



Punct început	X / Y	Punct sfârșit	X / Y	Lungime segment (** (m)
11	535.057,891 666.587,695	12	535.103,505 666.592,672	45.885
13	535.123,977 666.593,6	14	535.123,854 666.594,393	0.802
15	535.118,129 666.596,156	16	535.096,41 666.608,455	24.96
17	535.093,832 666.725,475	18	535.136,527 666.813,467	97.803
19	535.028,031 666.797,808	20	534.889,68 666.774,824	140.247
21	534.879,928 666.760,522	22	534.871,909 666.730,054	31.506
23	534.858,565 666.686,261	1	534.846,553 666.660,061	28.822

Punct început	X / Y	Punct sfârșit	X / Y	Lungime segment (** (m)
12	535.103,505 666.592,672	13	535.123,977 666.593,6	20.493
14	535.123,854 666.594,393	15	535.118,129 666.596,156	5.99
16	535.096,41 666.608,455	17	535.093,832 666.725,475	117.048
18	535.136,527 666.813,467	19	535.028,031 666.797,808	109.62
20	534.889,68 666.774,824	21	534.879,928 666.760,522	17.31
22	534.871,909 666.730,054	23	534.858,565 666.686,261	45.781

\*\* Lungimile segmentelor sunt determinate în planul de proiecție Stereo 70 și sunt rotunjite la 1 milimetru.

\*\*\* Distanța dintre puncte este formată din segmente cumulate ce sunt mai mici decât valoarea 1 milimetru.



**DATE DESPRE IMOBILUL NR. 3823**

Oficiul de Cadastru și Publicitate Imobiliară SUCEAVA  
Biroul de Cadastru și Publicitate Imobiliară Campulung Moldovenesc

**A. Partea I. Descrierea imobilului**

TEREN Extravilan

Adresa: Jud. Suceava

Nr. Crt	Nr cadastral Nr. topografic	Suprafața* (mp)	Observații / Referințe
A1		29.403	Sector cadastral:75 Teren neimprejmuit;

**B. Partea II. Proprietari și acte**

Inscrieri privitoare la dreptul de proprietate și alte drepturi reale		Referințe
<b>3823 / 08/12/2022</b>		
Act Normativ nr. Lege nr. 7, din 13/03/1996 emis de Parlamentul României;		
B1	Inscrierea provizorie, drept de PROPRIETATE, dobândit prin Lege, cota actuala 1/1 1) COMUNA POJORÂTA, CIF:4441425	A1

**C. Partea III. SARCINI .**

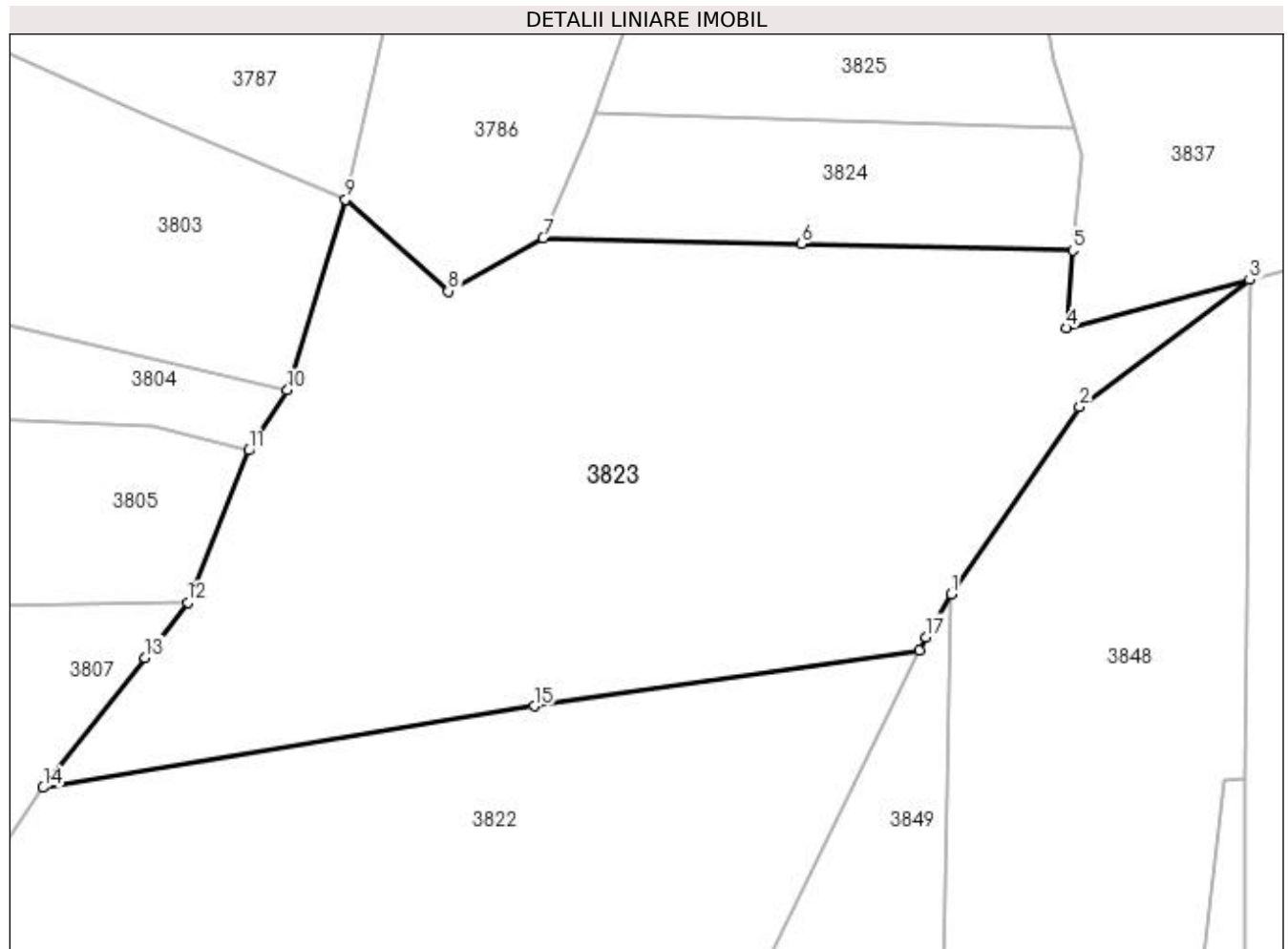
Inscrieri privind dezmembramintele dreptului de proprietate, drepturi reale de garanție și sarcini	Referințe
NU SUNT	

## Anexa Nr. 1 La Partea I

## Teren

Nr cadastral	Suprafața (mp)*	Observații / Referințe
	29.403	

\* Suprafața este determinată în planul de proiecție Stereo 70.



## Date referitoare la teren

Crt	Categorie folosință	Intra vilan	Suprafața (mp)	Tarla	Parcelă	Nr. topo	Observații / Referințe
1	padure	NU	29.403	-	-	-	

## Lungime Segmente

1) Valorile lungimilor segmentelor sunt obținute din proiecție în plan.

Punct început	X / Y	Punct sfârșit	X / Y	Lungime segment (** (m)
1	535.145,415 666.829,229	2	535.181,583 666.882,012	63.986
2	535.181,583 666.882,012	3	535.229,481 666.917,787	59.784
3	535.229,481 666.917,787	4	535.177,756 666.904,165	53.489
4	535.177,756 666.904,165	5	535.179,584 666.926,077	21.988
5	535.179,584 666.926,077	6	535.103,246 666.927,9	76.36

Punct început	X / Y	Punct sfârșit	X / Y	Lungime segment (** (m)
6	535.103,246 666.927,9	7	535.030,536 666.929,525	72.728
7	535.030,536 666.929,525	8	535.003,763 666.914,564	30.67
8	535.003,763 666.914,564	9	534.974,861 666.940,395	38.763
9	534.974,861 666.940,395	10	534.958,523 666.886,761	56.067
10	534.958,523 666.886,761	11	534.947,563 666.869,752	20.234
11	534.947,563 666.869,752	12	534.930,448 666.826,977	46.072
12	534.930,448 666.826,977	13	534.918,333 666.811,382	19.748
13	534.918,333 666.811,382	14	534.889,68 666.774,824	46.449
14	534.889,68 666.774,824	15	535.028,031 666.797,808	140.247
15	535.028,031 666.797,808	16	535.136,527 666.813,467	109.62
16	535.136,527 666.813,467	17	535.138,333 666.817,188	4.136
17	535.138,333 666.817,188	1	535.145,415 666.829,229	13.969

\*\* Lungimile segmentelor sunt determinate în planul de proiecție Stereo 70 și sunt rotunjite la 1 milimetru.

\*\*\* Distanța dintre puncte este formată din segmente cumulate ce sunt mai mici decât valoarea 1 milimetru.



**DATE DESPRE IMOBILUL NR. 3824**

Oficiul de Cadastru și Publicitate Imobiliară SUCEAVA  
 Biroul de Cadastru și Publicitate Imobiliară Campulung Moldovenesc

**A. Partea I. Descrierea imobilului**

TEREN Extravilan

Adresa: Jud. Suceava

Nr. Crt	Nr cadastral Nr. topografic	Suprafața* (mp)	Observații / Referințe
A1	33566	5.000	Sector cadastral:75 Teren neimprejmuit; Provenit din CF 33566, nr. top. 3670/11, U.P. II, U.A. 89

**B. Partea II. Proprietari și acte**

Inscrieri privitoare la dreptul de proprietate și alte drepturi reale		Referințe
<b>10700 / 13/07/2018</b>		
Act Notarial nr. 1389, din 09/07/2018 emis de Scraba Luminita Ana Maria;		
B1	Intabulare, drept de PROPRIETATE, ca bun propriu , cu titlu de donatie, dobandit prin Conventie, cota actuala 1/1 1) TIMPAU DIANA	A1

**C. Partea III. SARCINI .**

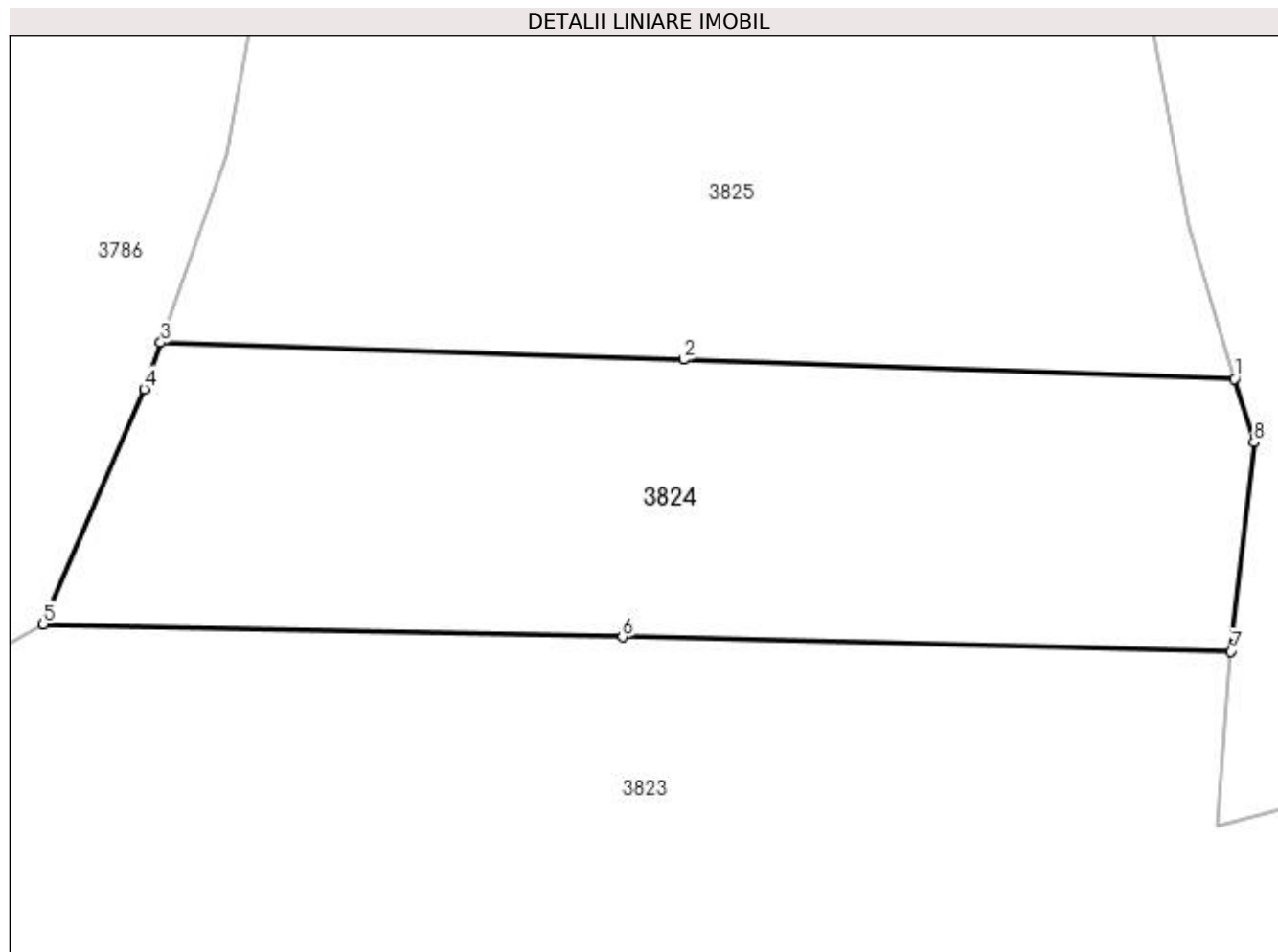
Inscrieri privind dezmembramintele dreptului de proprietate, drepturi reale de garanție și sarcini	Referințe
NU SUNT	

## Anexa Nr. 1 La Partea I

## Teren

Nr cadastral	Suprafața (mp)*	Observații / Referințe
33566	5.000	Provenit din CF 33566, nr. top. 3670/11, U.P. II, U.A. 89

\* Suprafața este determinată în planul de proiecție Stereo 70.



## Date referitoare la teren

Crt	Categorie folosință	Intra vilan	Suprafața (mp)	Tarla	Parcelă	Nr. topo	Observații / Referințe
1	padure	NU	5.000	-	-	-	

## Lungime Segmente

1) Valorile lungimilor segmentelor sunt obținute din proiecție în plan.

Punct început	X / Y	Punct sfârșit	X / Y	Lungime segment (** (m)
1	535.180,034 666.960,283	2	535.110,865 666.962,687	69.211
2	535.110,865 666.962,687	3	535.045,292 666.964,85	65.609
3	535.045,292 666.964,85	4	535.043,225 666.959,01	6.195
4	535.043,225 666.959,01	5	535.030,536 666.929,525	32.099
5	535.030,536 666.929,525	6	535.103,246 666.927,9	72.728



Punct început	X / Y	Punct sfârșit	X / Y	Lungime segment (** (m)
6	535.103,246 666.927,9	7	535.179,584 666.926,077	76.36
7	535.179,584 666.926,077	8	535.182,466 666.952,325	26.406
8	535.182,466 666.952,325	1	535.180,034 666.960,283	8.321

\*\* Lungimile segmentelor sunt determinate în planul de proiecție Stereo 70 și sunt rotunjite la 1 milimetru.

\*\*\* Distanța dintre puncte este formată din segmente cumulate ce sunt mai mici decât valoarea 1 milimetru.



**DATE DESPRE IMOBILUL NR. 3825**

Oficiul de Cadastru și Publicitate Imobiliară SUCEAVA  
 Biroul de Cadastru și Publicitate Imobiliară Campulung Moldovenesc

**A. Partea I. Descrierea imobilului**

TEREN Extravilan

Adresa: Jud. Suceava

Nr. Crt	Nr cadastral Nr. topografic	Suprafața* (mp)	Observații / Referințe
A1	33572	10.000	Sector cadastral:75 Teren neimprejmuit; Provenit din CF 33572, nr. top. 3670/10, U.P. II, U.A. 89

**B. Partea II. Proprietari și acte**

Inscrieri privitoare la dreptul de proprietate și alte drepturi reale		Referințe
<b>10706 / 13/07/2018</b>		
Act Notarial nr. 1389, din 09/07/2018 emis de Scraba Luminita Ana Maria;		
B1	Intabulare, drept de PROPRIETATE, ca bun propriu , cu titlu de donatie, dobandit prin Conventie, cota actuala 1/1 1) TIMPAU DIANA	A1

**C. Partea III. SARCINI .**

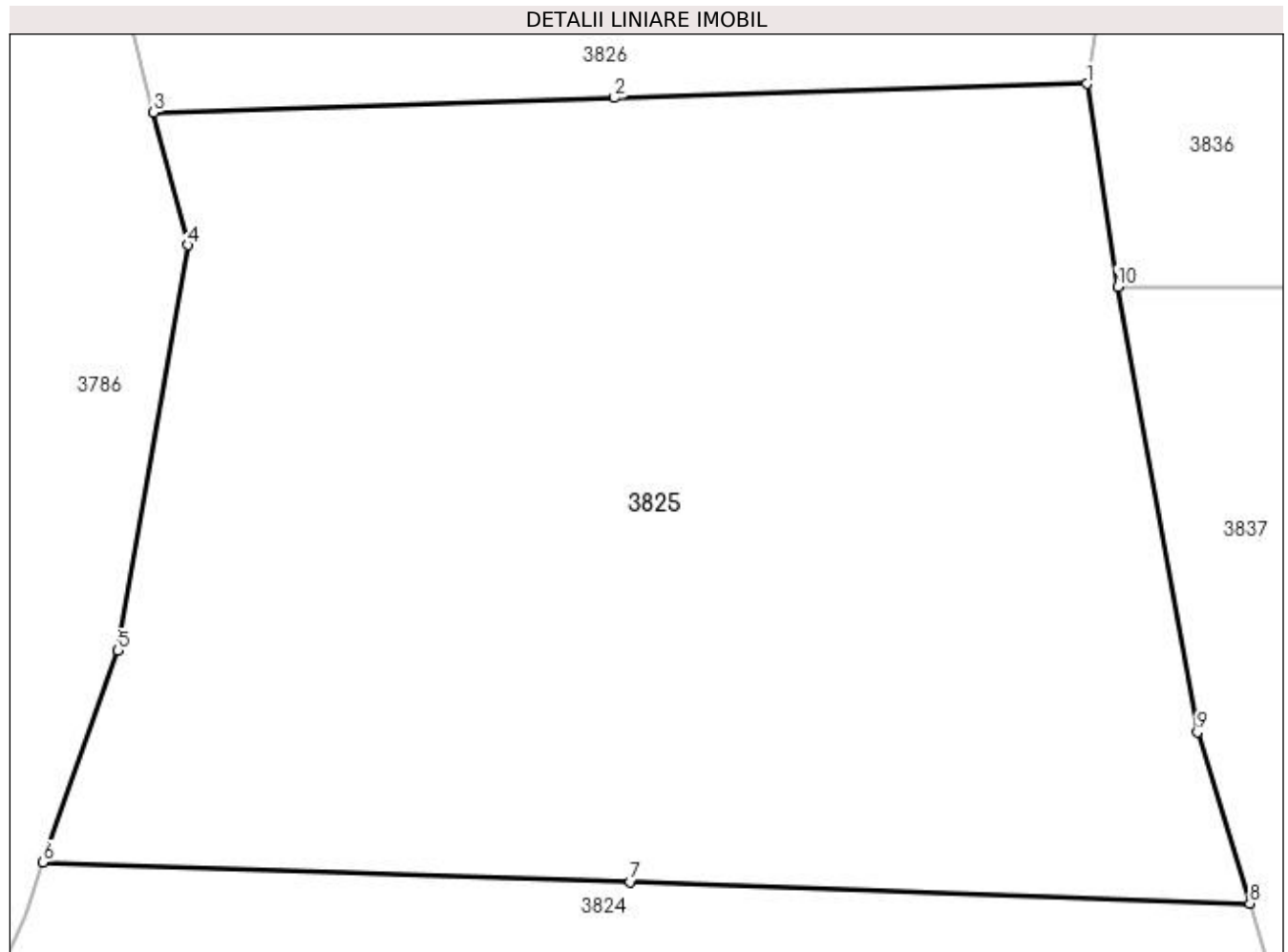
Inscrieri privind dezmembramintele dreptului de proprietate, drepturi reale de garanție și sarcini	Referințe
NU SUNT	

## Anexa Nr. 1 La Partea I

## Teren

Nr cadastral	Suprafața (mp)*	Observații / Referințe
33572	10.000	Provenit din CF 33572, nr. top. 3670/10, U.P. II, U.A. 89

\* Suprafața este determinată în planul de proiecție Stereo 70.



## Date referitoare la teren

Crt	Categorie folosință	Intra vilan	Suprafața (mp)	Tarla	Parcelă	Nr. topo	Observații / Referințe
1	padure	NU	10.000	-	-	-	

## Lungime Segmente

1) Valorile lungimilor segmentelor sunt obținute din proiecție în plan.

Punct început	X / Y	Punct sfârșit	X / Y	Lungime segment (** (m)
1	535.161,854 667.051,706	2	535.109,089 667.050,162	52.788
2	535.109,089 667.050,162	3	535.057,639 667.048,514	51.476
3	535.057,639 667.048,514	4	535.061,458 667.033,727	15.272
4	535.061,458 667.033,727	5	535.053,662 666.988,491	45.903
5	535.053,662 666.988,491	6	535.045,292 666.964,85	25.079

Punct început	X / Y	Punct sfârșit	X / Y	Lungime segment (** (m)
6	535.045,292 666.964,85	7	535.110,865 666.962,687	65.609
7	535.110,865 666.962,687	8	535.180,034 666.960,283	69.211
8	535.180,034 666.960,283	9	535.174,204 666.979,362	19.95
9	535.174,204 666.979,362	10	535.165,275 667.029,094	50.527
10	535.165,275 667.029,094	1	535.161,854 667.051,706	22.869

\*\* Lungimile segmentelor sunt determinate în planul de proiecție Stereo 70 și sunt rotunjite la 1 milimetru.

\*\*\* Distanța dintre puncte este formată din segmente cumulate ce sunt mai mici decât valoarea 1 milimetru.



**DATE DESPRE IMOBILUL NR. 3826**

Oficiul de Cadastru și Publicitate Imobiliară SUCEAVA  
 Biroul de Cadastru și Publicitate Imobiliară Campulung Moldovenesc

**A. Partea I. Descrierea imobilului**

TEREN Extravilan

Adresa: Jud. Suceava

Nr. Crt	Nr cadastral Nr. topografic	Suprafața* (mp)	Observații / Referințe
A1		10.000	Sector cadastral:75 Teren neimprejmuit; U.P. II, U.A. 90

**B. Partea II. Proprietari și acte**

Inscrieri privitoare la dreptul de proprietate și alte drepturi reale		Referințe
<b>3826 / 08/12/2022</b>		
Act Administrativ nr. Titlu de proprietate nr. 562, din 03/05/1999 emis de Comisia Județeană Suceava;		
B1	Intabulare, drept de PROPRIETATE, dobandit prin Reconstituire, cota actuala 1/1 1) CORLATAN VELINCA, LIPSĂ CNP	A1

**C. Partea III. SARCINI .**

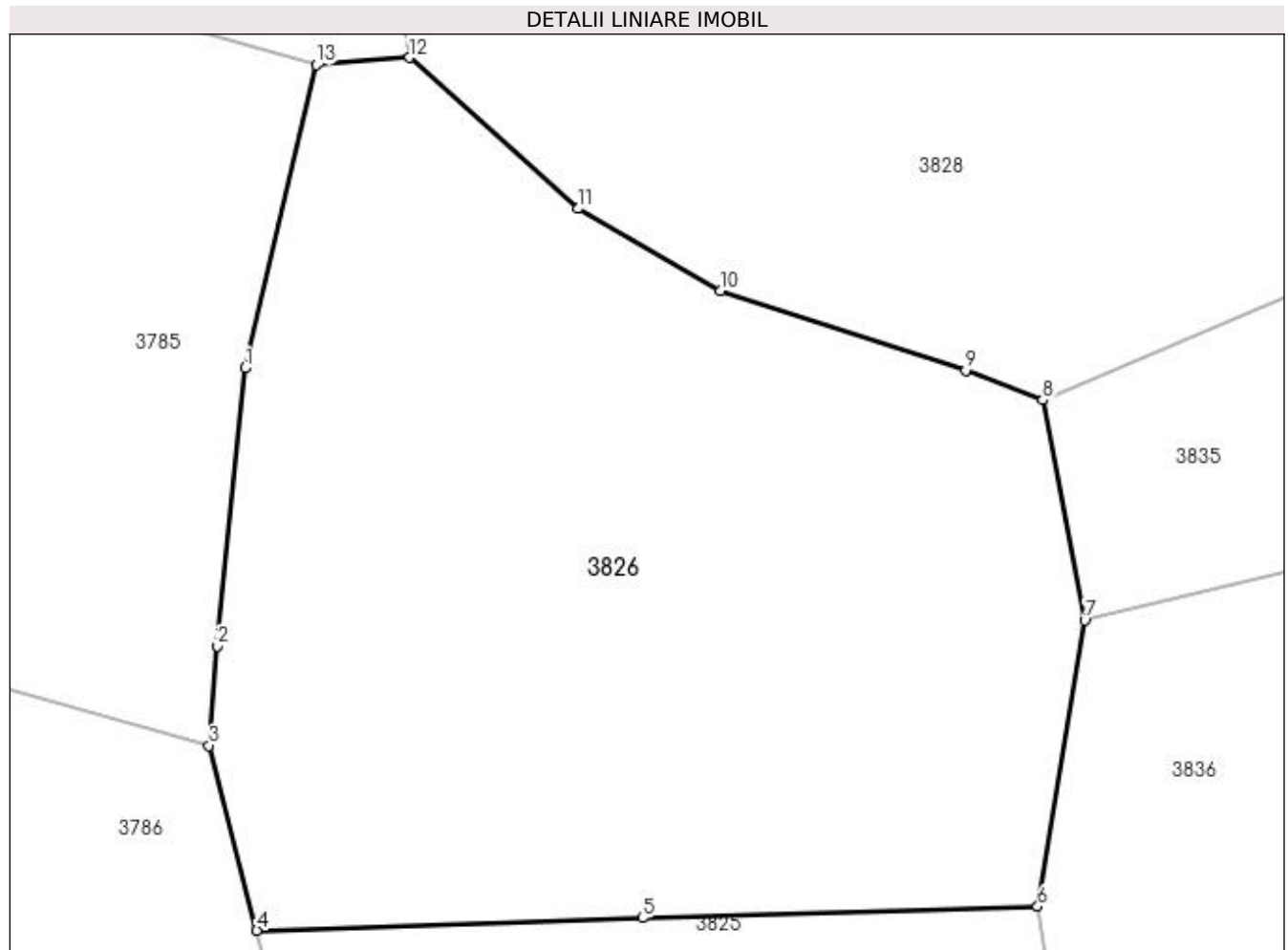
Inscrieri privind dezmembramintele dreptului de proprietate, drepturi reale de garanție și sarcini	Referințe
NU SUNT	

## Anexa Nr. 1 La Partea I

## Teren

Nr cadastral	Suprafața (mp)*	Observații / Referințe
	10.000	U.P. II, U.A. 90

\* Suprafața este determinată în planul de proiecție Stereo 70.



## Date referitoare la teren

Crt	Categorie folosință	Intra vilan	Suprafața (mp)	Tarla	Parcelă	Nr. topo	Observații / Referințe
1	padure	NU	10.000	-	-	-	

## Lungime Segmente

1) Valorile lungimilor segmentelor sunt obținute din proiecție în plan.

Punct început	X / Y	Punct sfârșit	X / Y	Lungime segment (** (m)
1	535.056,035 667.123,519	2	535.052,372 667.086,437	37.262
2	535.052,372 667.086,437	3	535.051,267 667.073,182	13.301
3	535.051,267 667.073,182	4	535.057,639 667.048,514	25.478
4	535.057,639 667.048,514	5	535.109,089 667.050,162	51.476
5	535.109,089 667.050,162	6	535.161,854 667.051,706	52.788



Punct început	X / Y	Punct sfârșit	X / Y	Lungime segment (** (m)
6	535.161,854 667.051,706	7	535.168,136 667.089,885	38.692
7	535.168,136 667.089,885	8	535.162,531 667.119,247	29.892
8	535.162,531 667.119,247	9	535.152,271 667.123,212	10.999
9	535.152,271 667.123,212	10	535.119,468 667.133,787	34.465
10	535.119,468 667.133,787	11	535.100,549 667.144,775	21.878
11	535.100,549 667.144,775	12	535.078,033 667.164,921	30.213
12	535.078,033 667.164,921	13	535.065,604 667.163,95	12.467
13	535.065,604 667.163,95	1	535.056,035 667.123,519	41.548

\*\* Lungimile segmentelor sunt determinate în planul de proiecție Stereo 70 și sunt rotunjite la 1 milimetru.

\*\*\* Distanța dintre puncte este formată din segmente cumulate ce sunt mai mici decât valoarea 1 milimetru.



**DATE DESPRE IMOBILUL NR. 3827**

Oficiul de Cadastru și Publicitate Imobiliară SUCEAVA  
Biroul de Cadastru și Publicitate Imobiliară Campulung Moldovenesc

**A. Partea I. Descrierea imobilului**

TEREN Extravilan

Adresa: Jud. Suceava

Nr. Crt	Nr cadastral Nr. topografic	Suprafața* (mp)	Observații / Referințe
A1		4.346	Sector cadastral:75 Teren neimprejmuit;

**B. Partea II. Proprietari și acte**

Inscrieri privitoare la dreptul de proprietate și alte drepturi reale		Referințe
<b>3827 / 08/12/2022</b>		
Act Normativ nr. Lege nr. 7, din 13/03/1996 emis de Parlamentul României;		
B1	Inscrierea provizorie, drept de PROPRIETATE, dobandit prin Lege, cota actuala 1/1 1) COMUNA POJORĂTA, CIF:4441425	A1

**C. Partea III. SARCINI .**

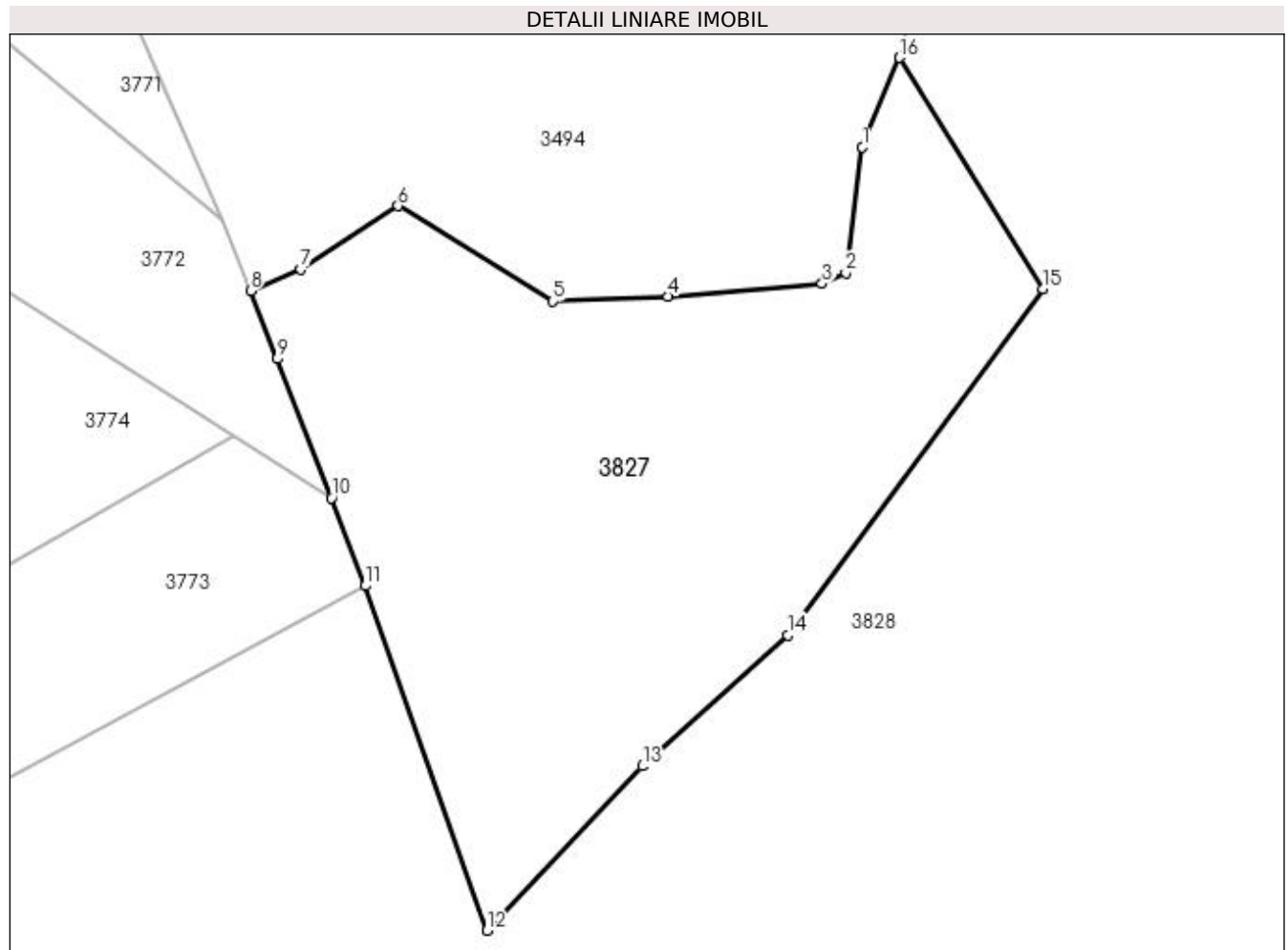
Inscrieri privind dezmembramintele dreptului de proprietate, drepturi reale de garanție și sarcini	Referințe
NU SUNT	

## Anexa Nr. 1 La Partea I

## Teren

Nr cadastral	Suprafața (mp)*	Observații / Referințe
	4.346	

\* Suprafața este determinată în planul de proiecție Stereo 70.



## Date referitoare la teren

Crt	Categorie folosință	Intra vilan	Suprafața (mp)	Tarla	Parcelă	Nr. topo	Observații / Referințe
1	faneata	NU	4.346	-	-	-	

## Lungime Segmente

1) Valorile lungimilor segmentelor sunt obținute din proiecție în plan.

Punct început	X / Y	Punct sfârșit	X / Y	Lungime segment (** (m)
1	535.202,251 667.322,453	2	535.200,245 667.307,302	15.283
2	535.200,245 667.307,302	3	535.197,392 667.306,02	3.128
3	535.197,392 667.306,02	4	535.178,809 667.304,515	18.644
4	535.178,809 667.304,515	5	535.164,997 667.303,905	13.825
5	535.164,997 667.303,905	6	535.146,329 667.315,367	21.906

Punct început	X / Y	Punct sfârșit	X / Y	Lungime segment (** (m)
6	535.146,329 667.315,367	7	535.134,651 667.307,731	13.953
7	535.134,651 667.307,731	8	535.128,568 667.305,145	6.61
8	535.128,568 667.305,145	9	535.131,774 667.296,956	8.794
9	535.131,774 667.296,956	10	535.138,318 667.280,246	17.946
10	535.138,318 667.280,246	11	535.142,417 667.269,648	11.363
11	535.142,417 667.269,648	12	535.157,007 667.228,193	43.948
12	535.157,007 667.228,193	13	535.175,747 667.247,974	27.248
13	535.175,747 667.247,974	14	535.193,258 667.263,7	23.536
14	535.193,258 667.263,7	15	535.224,033 667.305,405	51.831
15	535.224,033 667.305,405	16	535.206,737 667.333,207	32.743
16	535.206,737 667.333,207	1	535.202,251 667.322,453	11.652

\*\* Lungimile segmentelor sunt determinate în planul de proiecție Stereo 70 și sunt rotunjite la 1 milimetru.

\*\*\* Distanța dintre puncte este formată din segmente cumulate ce sunt mai mici decât valoarea 1 milimetru.



**DATE DESPRE IMOBILUL NR. 3828**

Oficiul de Cadastru și Publicitate Imobiliară SUCEAVA  
Biroul de Cadastru și Publicitate Imobiliară Campulung Moldovenesc

**A. Partea I. Descrierea imobilului**

TEREN Extravilan

Adresa: Jud. Suceava

Nr. Crt	Nr cadastral Nr. topografic	Suprafața* (mp)	Observații / Referințe
A1		79.500	Sector cadastral:75 Teren neimprejmuit; U.P. II, U.A. 88A%, C%, 89A%, B%

**B. Partea II. Proprietari și acte**

Inscrieri privitoare la dreptul de proprietate și alte drepturi reale	Referințe
<b>3828 / 08/12/2022</b>	
Act Administrativ nr. Titlu de proprietate nr. 640, din 23/02/2004 emis de Comisia Județeană Suceava;	
B1	A1
Intabulare, drept de PROPRIETATE, dobândit prin Reconstituire, cota actuala 1/1	
1) <b>BEDRULE SILVIA</b> , LIPSĂ CNP 2) <b>FRINCU RAFIRA</b> , LIPSĂ CNP 3) <b>GRIGOREAN LUCRETA</b> , LIPSĂ CNP 4) <b>PITICARIU MARIA</b> , LIPSĂ CNP 5) <b>RAIA VASILE</b> , LIPSĂ CNP 6) <b>STRĂJER VARVARA</b> , LIPSĂ CNP 7) <b>ZLĂVOACĂ GHEORGHE</b> , LIPSĂ CNP 8) <b>ZLEVOACĂ IACOB</b> DEFUNCT:Da	

**C. Partea III. SARCINI .**

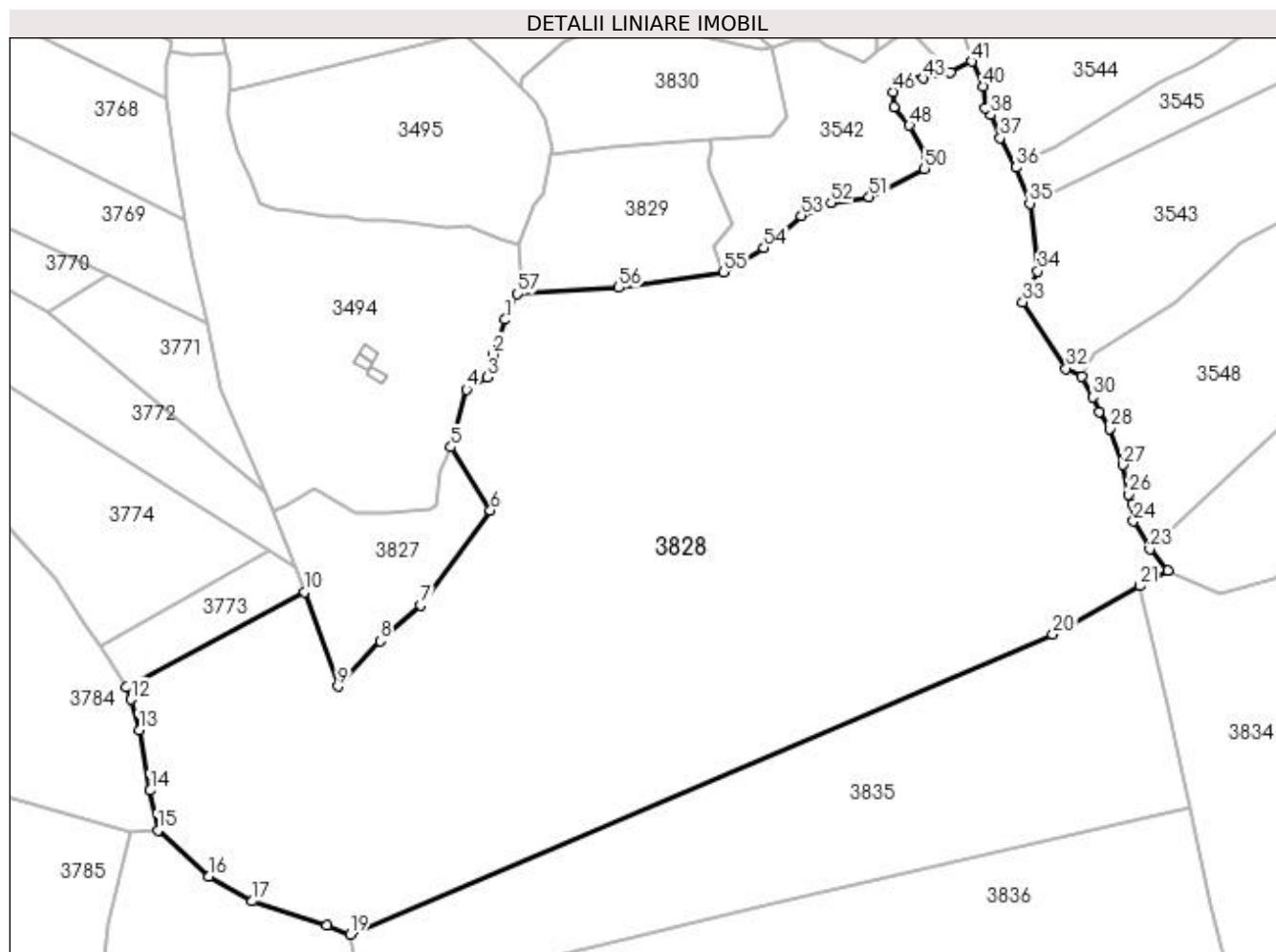
Inscrieri privind dezmembramintele dreptului de proprietate, drepturi reale de garanție și sarcini	Referințe
NU SUNT	

## Anexa Nr. 1 La Partea I

## Teren

Nr cadastral	Suprafața (mp)*	Observații / Referințe
	79.500	U.P. II, U.A. 88A%, C%, 89A%, B%

\* Suprafața este determinată în planul de proiecție Stereo 70.



## Date referitoare la teren

Crt	Categorie folosință	Intra vilan	Suprafața (mp)	Tarla	Parcelă	Nr. topo	Observații / Referințe
1	padure	NU	79.500	-	-	-	

## Lungime Segmente

1) Valorile lungimilor segmentelor sunt obținute din proiecție în plan.

Punct început	X / Y	Punct sfârșit	X / Y	Lungime segment
1	535.230,501 667.389,148	2	535.225,165 667.373,867	16.186
4	535.213,421 667.358,544	5	535.206,737 667.333,207	26.204
7	535.193,258 667.263,7	8	535.175,747 667.247,974	23.536
10	535.142,417 667.269,648	11	535.064,253 667.227,735	88.692
13	535.069,762 667.208,871	14	535.074,59 667.182,463	26.846
16	535.100,549 667.144,775	17	535.119,468 667.133,787	21.878
2	535.225,165 667.373,867	3	535.222,525 667.363,789	10.418
5	535.206,737 667.333,207	6	535.224,033 667.305,405	32.743
8	535.175,747 667.247,974	9	535.157,007 667.228,193	27.248
11	535.064,253 667.227,735	12	535.066,006 667.222,329	5.683
14	535.074,59 667.182,463	15	535.078,033 667.164,921	17.877
17	535.119,468 667.133,787	18	535.152,271 667.123,212	34.465
3	535.222,525 667.363,789	4	535.213,421 667.358,544	10.507
6	535.224,033 667.305,405	7	535.193,258 667.263,7	51.831
9	535.157,007 667.228,193	10	535.142,417 667.269,648	43.948
12	535.066,006 667.222,329	13	535.069,762 667.208,871	13.972
15	535.078,033 667.164,921	16	535.100,549 667.144,775	30.213
18	535.152,271 667.123,212	19	535.162,531 667.119,247	10.999



Punct început	X / Y	Punct sfârșit	X / Y	Lungime segment	Punct început	X / Y	Punct sfârșit	X / Y	Lungime segment	Punct început	X / Y	Punct sfârșit	X / Y	Lungime segment
19	535.162,531 667.119,247	20	535.471,05 667.250,959	335.4 58	20	535.471,05 667.250,959	21	535.509,417 667.272,218	43.86 3	21	535.509,417 667.272,218	22	535.521,517 667.278,971	13.85 7
22	535.521,517 667.278,971	23	535.513,637 667.288,409	12.29 5	23	535.513,637 667.288,409	24	535.506,568 667.300,695	14.17 5	24	535.506,568 667.300,695	25	535.505,915 667.308,248	7.581
25	535.505,915 667.308,248	26	535.504,322 667.312,343	4.394	26	535.504,322 667.312,343	27	535.501,693 667.325,324	13.24 5	27	535.501,693 667.325,324	28	535.496,141 667.341,168	16.78 9
28	535.496,141 667.341,168	29	535.491,619 667.348,756	8.833	29	535.491,619 667.348,756	30	535.488,627 667.355,077	6.993	30	535.488,627 667.355,077	31	535.483,773 667.364,055	10.20 6
31	535.483,773 667.364,055	32	535.476,948 667.367,632	7.706	32	535.476,948 667.367,632	33	535.457,951 667.396,882	34.87 8	33	535.457,951 667.396,882	34	535.464,505 667.410,347	14.97 5
34	535.464,505 667.410,347	35	535.461,025 667.440,134	29.99	35	535.461,025 667.440,134	36	535.455,081 667.456,017	16.95 9	36	535.455,081 667.456,017	37	535.447,945 667.468,899	14.72 6
37	535.447,945 667.468,899	38	535.443,675 667.479,055	11.01 7	38	535.443,675 667.479,055	39	535.441,559 667.482,012	3.636	39	535.441,559 667.482,012	40	535.440,428 667.491,55	9.605
40	535.440,428 667.491,55	41	535.435,387 667.502,475	12.03 2	41	535.435,387 667.502,475	42	535.426,221 667.497,711	10.33	42	535.426,221 667.497,711	43	535.414,23 667.495,098	12.27 2
43	535.414,23 667.495,098	44	535.406,862 667.495,049	7.368	44	535.406,862 667.495,049	45	535.402,78 667.493,09	4.528	45	535.402,78 667.493,09	46	535.400,807 667.489,163	4.395
46	535.400,807 667.489,163	47	535.401,269 667.482,295	6.884	47	535.401,269 667.482,295	48	535.408,066 667.474,399	10.41 9	48	535.408,066 667.474,399	49	535.415,848 667.460,052	16.32 2
49	535.415,848 667.460,052	50	535.414,771 667.455,389	4.786	50	535.414,771 667.455,389	51	535.390,422 667.443,012	27.31 4	51	535.390,422 667.443,012	52	535.373,631 667.440,468	16.98 3
52	535.373,631 667.440,468	53	535.360,622 667.434,764	14.20 5	53	535.360,622 667.434,764	54	535.344,115 667.420,721	21.67 2	54	535.344,115 667.420,721	55	535.326,387 667.410,069	20.68 2
55	535.326,387 667.410,069	56	535.280,425 667.403,264	46.46 3	56	535.280,425 667.403,264	57	535.235,961 667.400,509	44.54 9	57	535.235,961 667.400,509	1	535.230,501 667.389,148	12.60 5

\*\* Lungimile segmentelor sunt determinate în planul de proiecție Stereo 70 și sunt rotunjite la 1 milimetru.

\*\*\* Distanța dintre puncte este formată din segmente cumulate ce sunt mai mici decât valoarea 1 milimetru.



**DATE DESPRE IMOBILUL NR. 3829**

Oficiul de Cadastru și Publicitate Imobiliară SUCEAVA  
Biroul de Cadastru și Publicitate Imobiliară Campulung Moldovenesc

**A. Partea I. Descrierea imobilului**

TEREN Extravilan

Adresa: Jud. Suceava

Nr. Crt	Nr cadastral Nr. topografic	Suprafața* (mp)	Observații / Referințe
A1		5.000	Sector cadastral:75 Teren neimprejmuit; U.P. II, U.A. 88C

**B. Partea II. Proprietari și acte**

Inscrieri privitoare la dreptul de proprietate și alte drepturi reale		Referințe
<b>3829 / 08/12/2022</b>		
Act Administrativ nr. Titlu de proprietate nr. 408, din 16/11/1994 emis de Comisia Județeană Suceava;		
B1	Intabulare, drept de PROPRIETATE, dobândit prin Reconstituire, cota actuala 1/1 1) CORLAȚAN ELISAVETA, LIPSĂ CNP 2) CORLATAN VIOREL, LIPSĂ CNP	A1

**C. Partea III. SARCINI .**

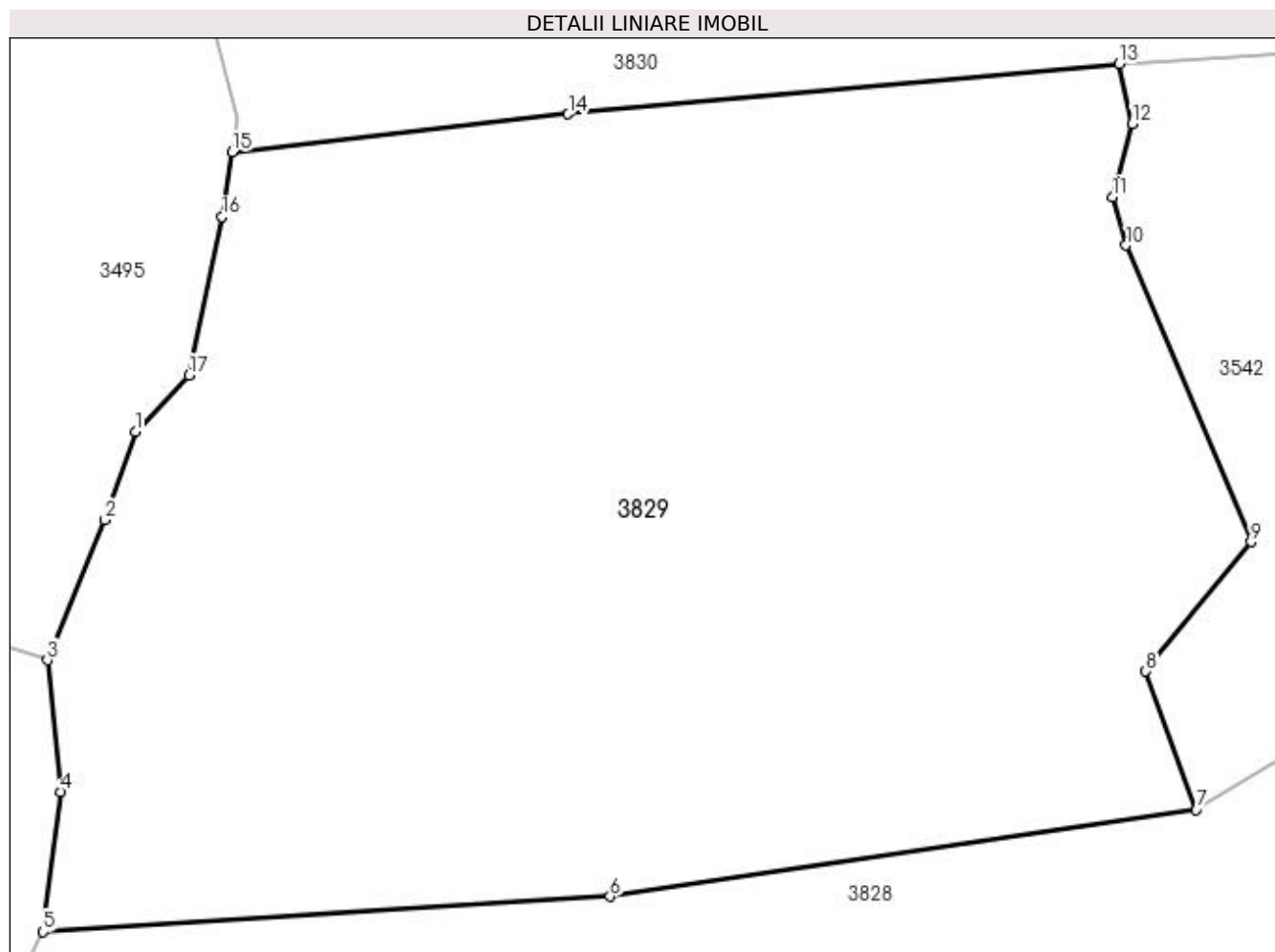
Inscrieri privind dezmembramintele dreptului de proprietate, drepturi reale de garanție și sarcini	Referințe
NU SUNT	

## Anexa Nr. 1 La Partea I

## Teren

Nr cadastral	Suprafața (mp)*	Observații / Referințe
	5.000	U.P. II, U.A. 88C

\* Suprafața este determinată în planul de proiecție Stereo 70.



## Date referitoare la teren

Crt	Categorie folosință	Intra vilan	Suprafața (mp)	Tarla	Parcelă	Nr. topo	Observații / Referințe
1	padure	NU	5.000	-	-	-	

## Lungime Segmente

1) Valorile lungimilor segmentelor sunt obținute din proiecție în plan.

Punct început	X / Y	Punct sfârșit	X / Y	Lungime segment (** (m)
1	535.243,191 667.439,713	2	535.240,822 667.432,772	7.334
2	535.240,822 667.432,772	3	535.236,292 667.421,793	11.877
3	535.236,292 667.421,793	4	535.237,351 667.411,466	10.381
4	535.237,351 667.411,466	5	535.235,961 667.400,509	11.045
5	535.235,961 667.400,509	6	535.280,425 667.403,264	44.549

Punct început	X / Y	Punct sfârșit	X / Y	Lungime segment (** (m)
6	535.280,425 667.403,264	7	535.326,387 667.410,069	46.463
7	535.326,387 667.410,069	8	535.322,414 667.420,919	11.555
8	535.322,414 667.420,919	9	535.330,679 667.431,05	13.075
9	535.330,679 667.431,05	10	535.320,886 667.454,301	25.229
10	535.320,886 667.454,301	11	535.319,829 667.458,109	3.952
11	535.319,829 667.458,109	12	535.321,375 667.463,844	5.94
12	535.321,375 667.463,844	13	535.320,348 667.468,502	4.77
13	535.320,348 667.468,502	14	535.277,136 667.464,6	43.388
14	535.277,136 667.464,6	15	535.250,773 667.461,593	26.534
15	535.250,773 667.461,593	16	535.249,981 667.456,517	5.137
16	535.249,981 667.456,517	17	535.247,413 667.444,11	12.67
17	535.247,413 667.444,11	1	535.243,191 667.439,713	6.096

\*\* Lungimile segmentelor sunt determinate în planul de proiecție Stereo 70 și sunt rotunjite la 1 milimetru.

\*\*\* Distanța dintre puncte este formată din segmente cumulate ce sunt mai mici decât valoarea 1 milimetru.



**DATE DESPRE IMOBILUL NR. 3830**

Oficiul de Cadastru și Publicitate Imobiliară SUCEAVA  
 Biroul de Cadastru și Publicitate Imobiliară Campulung Moldovenesc

**A. Partea I. Descrierea imobilului**

TEREN Extravilan

Adresa: Jud. Suceava

Nr. Crt	Nr cadastral Nr. topografic	Suprafața* (mp)	Observații / Referințe
A1		5.000	Sector cadastral:75 Teren neimprejmuit; U.P. II, U.A. 88C

**B. Partea II. Proprietari și acte**

Inscrieri privitoare la dreptul de proprietate și alte drepturi reale		Referințe
<b>3830 / 08/12/2022</b>		
Act Administrativ nr. Titlu de proprietate nr. 402, din 16/11/1994 emis de Comisia Județeană Suceava;		
B1	Intabulare, drept de PROPRIETATE, dobandit prin Reconstituire, cota actuala 1/1 1) TARAN DUMITRU, LIPSĂ CNP 2) ZLEVOACĂ AGRIPINA, LIPSĂ CNP	A1

**C. Partea III. SARCINI .**

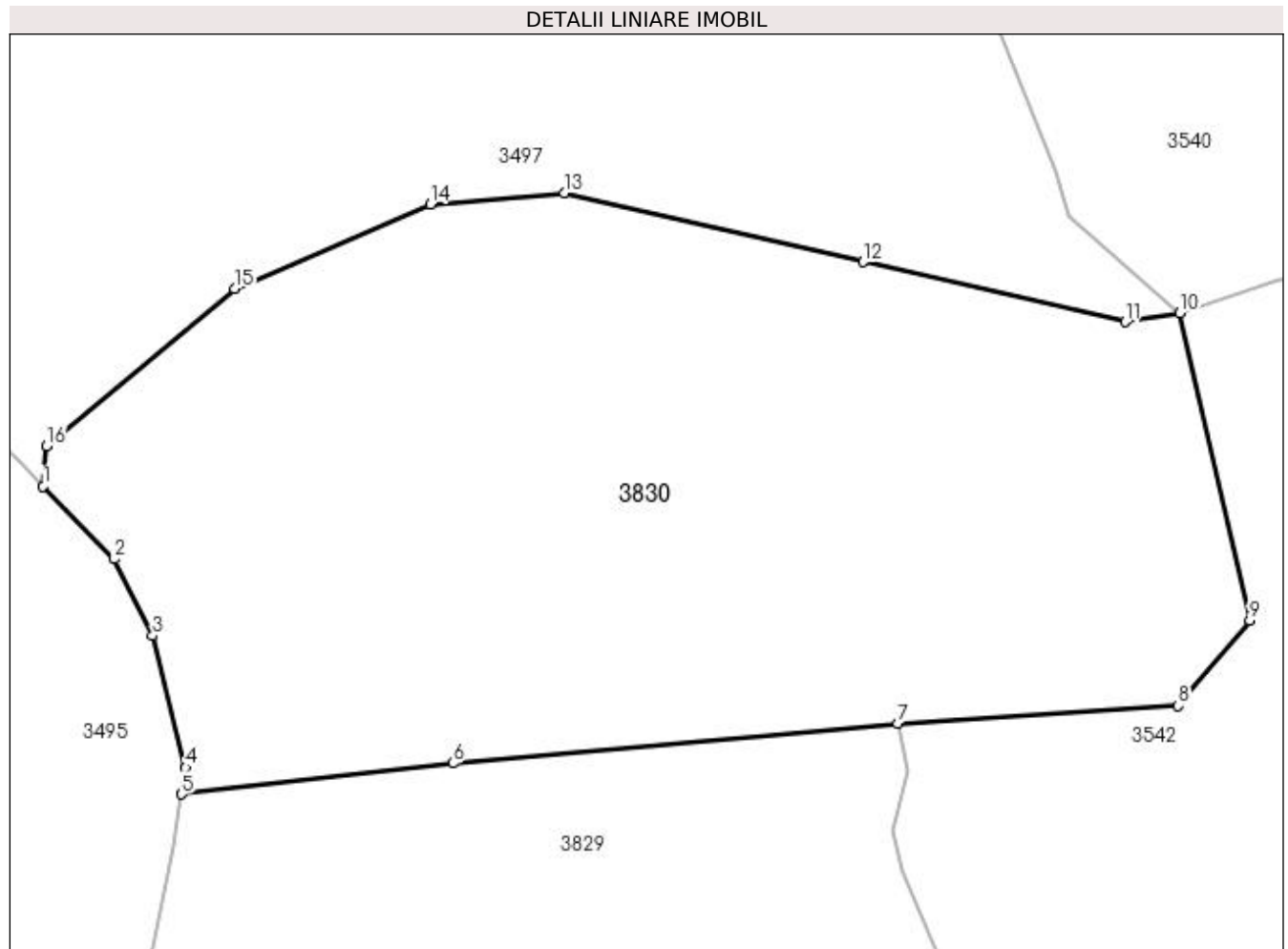
Inscrieri privind dezmembramintele dreptului de proprietate, drepturi reale de garanție și sarcini	Referințe
NU SUNT	

## Anexa Nr. 1 La Partea I

## Teren

Nr cadastral	Suprafața (mp)*	Observații / Referințe
	5.000	U.P. II, U.A. 88C

\* Suprafața este determinată în planul de proiecție Stereo 70.



## Date referitoare la teren

Crt	Categorie folosință	Intra vilan	Suprafața (mp)	Tarla	Parcelă	Nr. topo	Observații / Referințe
1	padure	NU	5.000	-	-	-	

## Lungime Segmente

1) Valorile lungimilor segmentelor sunt obținute din proiecție în plan.

Punct început	X / Y	Punct sfârșit	X / Y	Lungime segment (** (m)
1	535.237,344 667.491,507	2	535.244,265 667.484,449	9.885
2	535.244,265 667.484,449	3	535.247,994 667.476,994	8.336
3	535.247,994 667.476,994	4	535.251,174 667.464,168	13.214
4	535.251,174 667.464,168	5	535.250,773 667.461,593	2.606
5	535.250,773 667.461,593	6	535.277,136 667.464,6	26.534



Punct început	X / Y	Punct sfârșit	X / Y	Lungime segment (** (m)
6	535.277,136 667.464,6	7	535.320,348 667.468,502	43.388
7	535.320,348 667.468,502	8	535.347,621 667.470,21	27.326
8	535.347,621 667.470,21	9	535.354,575 667.478,491	10.814
9	535.354,575 667.478,491	10	535.347,794 667.508,332	30.602
10	535.347,794 667.508,332	11	535.342,501 667.507,474	5.362
11	535.342,501 667.507,474	12	535.317,035 667.513,307	26.125
12	535.317,035 667.513,307	13	535.287,986 667.520,007	29.812
13	535.287,986 667.520,007	14	535.274,951 667.518,891	13.083
14	535.274,951 667.518,891	15	535.255,958 667.510,703	20.683
15	535.255,958 667.510,703	16	535.237,705 667.495,44	23.794
16	535.237,705 667.495,44	1	535.237,344 667.491,507	3.95

\*\* Lungimile segmentelor sunt determinate în planul de proiecție Stereo 70 și sunt rotunjite la 1 milimetru.

\*\*\* Distanța dintre puncte este formată din segmente cumulate ce sunt mai mici decât valoarea 1 milimetru.



**DATE DESPRE IMOBILUL NR. 3831**

Oficiul de Cadastru și Publicitate Imobiliară SUCEAVA  
Biroul de Cadastru și Publicitate Imobiliară Campulung Moldovenesc

**A. Partea I. Descrierea imobilului**

TEREN Extravilan

Adresa: Jud. Suceava

Nr. Crt	Nr cadastral Nr. topografic	Suprafața* (mp)	Observații / Referințe
A1		2.556	Sector cadastral:75 Teren neimprejmuit;

**B. Partea II. Proprietari și acte**

Inscrieri privitoare la dreptul de proprietate și alte drepturi reale	Referințe
<b>3831 / 08/12/2022</b>	
Act Normativ nr. Lege nr. 7, din 13/03/1996 emis de Parlamentul României;	
B1	A1
Inscrierea provizorie, drept de PROPRIETATE, dobandit prin Lege, cota actuala 1/1 1) COMUNA POJORÂTA, CIF:4441425	

**C. Partea III. SARCINI .**

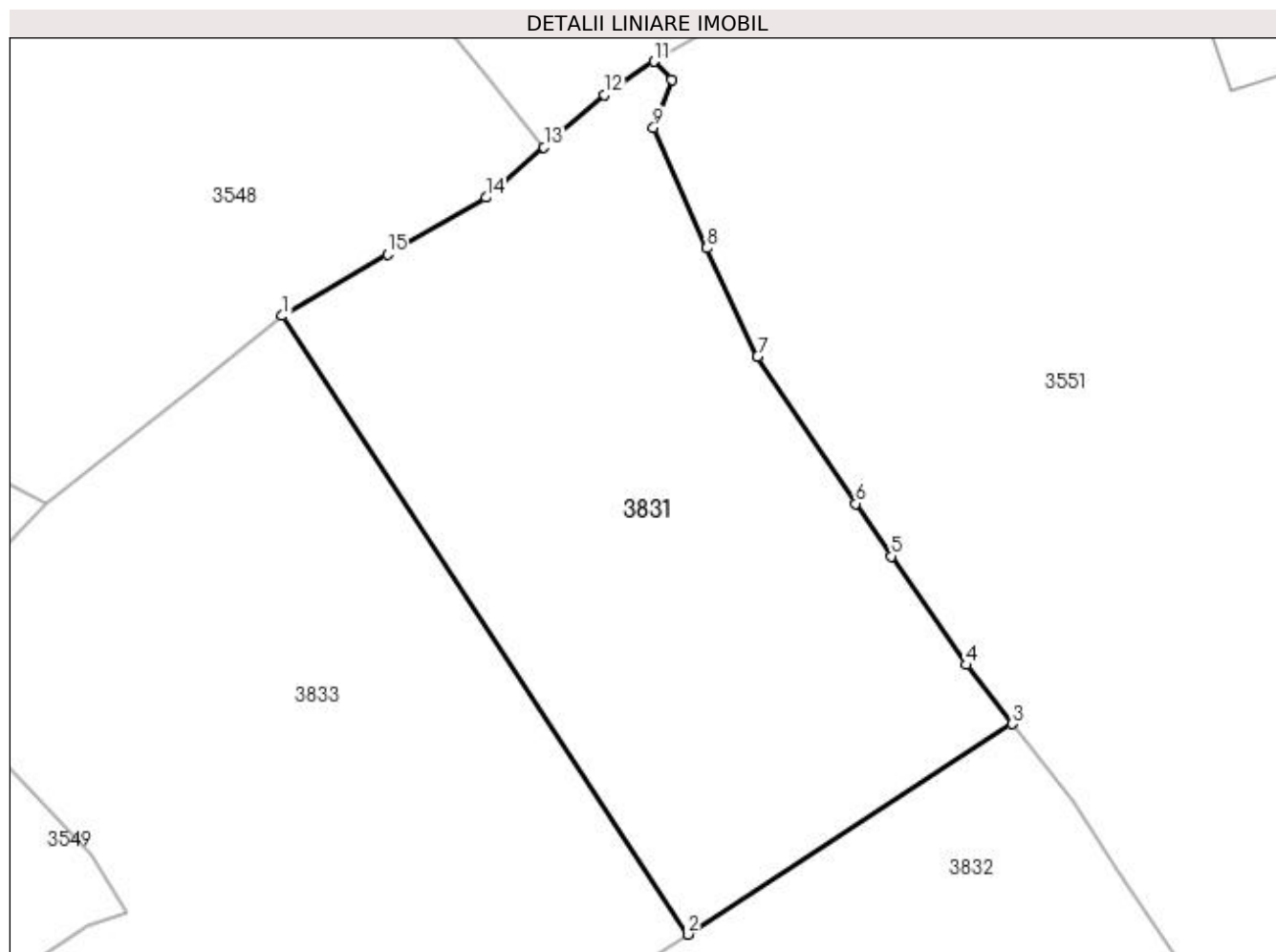
Inscrieri privind dezmembramintele dreptului de proprietate, drepturi reale de garanție și sarcini	Referințe
NU SUNT	

## Anexa Nr. 1 La Partea I

## Teren

Nr cadastral	Suprafața (mp)*	Observații / Referințe
	2.556	

\* Suprafața este determinată în planul de proiecție Stereo 70.



## Date referitoare la teren

Crt	Categorie folosință	Intra vilan	Suprafața (mp)	Tarla	Parcelă	Nr. topo	Observații / Referințe
1	faneata	NU	2.556	-	-	-	

## Lungime Segmente

1) Valorile lungimilor segmentelor sunt obținute din proiecție în plan.

Punct început	X / Y	Punct sfârșit	X / Y	Lungime segment (** (m)
1	535.652,59 667.382,269	2	535.690,982 667.323,76	69.98
2	535.690,982 667.323,76	3	535.721,637 667.343,67	36.553
3	535.721,637 667.343,67	4	535.717,304 667.349,252	7.066
4	535.717,304 667.349,252	5	535.710,237 667.359,518	12.463
5	535.710,237 667.359,518	6	535.706,85 667.364,505	6.028

Punct început	X / Y	Punct sfârșit	X / Y	Lungime segment (** (m)
6	535.706,85 667.364,505	7	535.697,567 667.378,436	16.741
7	535.697,567 667.378,436	8	535.692,775 667.388,668	11.299
8	535.692,775 667.388,668	9	535.687,716 667.400,042	12.448
9	535.687,716 667.400,042	10	535.689,437 667.404,602	4.874
10	535.689,437 667.404,602	11	535.687,759 667.406,33	2.409
11	535.687,759 667.406,33	12	535.683,045 667.403,153	5.685
12	535.683,045 667.403,153	13	535.677,352 667.398,239	7.52
13	535.677,352 667.398,239	14	535.671,857 667.393,456	7.285
14	535.671,857 667.393,456	15	535.662,544 667.388,073	10.757
15	535.662,544 667.388,073	1	535.652,59 667.382,269	11.523

\*\* Lungimile segmentelor sunt determinate în planul de proiecție Stereo 70 și sunt rotunjite la 1 milimetru.

\*\*\* Distanța dintre puncte este formată din segmente cumulate ce sunt mai mici decât valoarea 1 milimetru.



**DATE DESPRE IMOBILUL NR. 3832**

Oficiul de Cadastru și Publicitate Imobiliară SUCEAVA  
 Biroul de Cadastru și Publicitate Imobiliară Campulung Moldovenesc

**A. Partea I. Descrierea imobilului**

TEREN Extravilan

Adresa: Jud. Suceava

Nr. Crt	Nr cadastral Nr. topografic	Suprafața* (mp)	Observații / Referințe
A1		6.200	Sector cadastral:75 Teren neimprejmuit; U.P. II, U.A. 87

**B. Partea II. Proprietari și acte**

Inscrieri privitoare la dreptul de proprietate și alte drepturi reale		Referințe
<b>3832 / 08/12/2022</b>		
Act Administrativ nr. Titlu de proprietate nr. 23, din 08/03/1993 emis de Comisia Județeană Suceava;		
B1	Intabulare, drept de PROPRIETATE, dobandit prin Reconstituire, cota actuala 1/1 1) CULIUC VALERIA, LIPSĂ CNP	A1

**C. Partea III. SARCINI .**

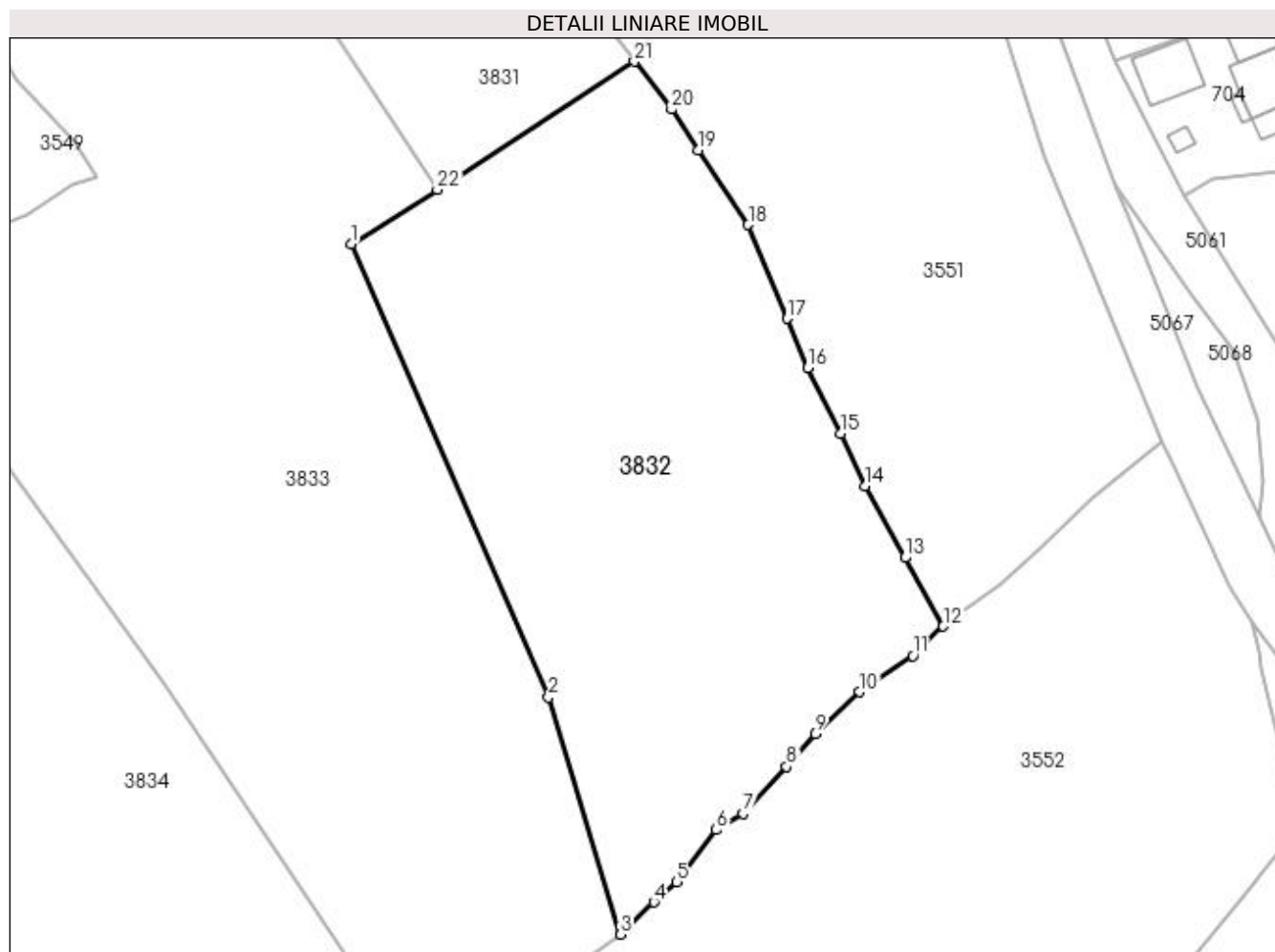
Inscrieri privind dezmembramintele dreptului de proprietate, drepturi reale de garanție și sarcini	Referințe
NU SUNT	

## Anexa Nr. 1 La Partea I

## Teren

Nr cadastral	Suprafața (mp)*	Observații / Referințe
	6.200	U.P. II, U.A. 87

\* Suprafața este determinată în planul de proiecție Stereo 70.



## Date referitoare la teren

Crt	Categorie folosință	Intra vilan	Suprafața (mp)	Tarla	Parcelă	Nr. topo	Observații / Referințe
1	padure	NU	6.200	-	-	-	

## Lungime Segmente

1) Valorile lungimilor segmentelor sunt obținute din proiecție în plan.

Punct început	X / Y	Punct sfârșit	X / Y	Lungime segment (** (m)
1	535.677,527 667.315,259	2	535.708,289 667.244,828	76.856
3	535.719,493 667.207,992	4	535.724,631 667.212,999	7.174
5	535.728,248 667.216,114	6	535.734,377 667.224,238	10.177
7	535.738,487 667.226,797	8	535.745,32 667.234,029	9.949
9	535.749,733 667.239,194	10	535.756,638 667.245,65	9.453

Punct început	X / Y	Punct sfârșit	X / Y	Lungime segment (** (m)
2	535.708,289 667.244,828	3	535.719,493 667.207,992	38.502
4	535.724,631 667.212,999	5	535.728,248 667.216,114	4.773
6	535.734,377 667.224,238	7	535.738,487 667.226,797	4.842
8	535.745,32 667.234,029	9	535.749,733 667.239,194	6.794
10	535.756,638 667.245,65	11	535.764,931 667.251,282	10.025



Punct început	X / Y	Punct sfârșit	X / Y	Lungime segment (** (m))
11	535.764,931 667.251,282	12	535.769,675 667.255,879	6.606
13	535.763,702 667.266,527	14	535.757,548 667.277,667	12.727
15	535.753,678 667.285,869	16	535.748,579 667.296,076	11.41
17	535.745,345 667.303,692	18	535.739,326 667.318,274	15.775
19	535.731,6 667.329,915	20	535.727,425 667.336,213	7.556
21	535.721,637 667.343,67	22	535.690,982 667.323,76	36.553

Punct început	X / Y	Punct sfârșit	X / Y	Lungime segment (** (m))
12	535.769,675 667.255,879	13	535.763,702 667.266,527	12.209
14	535.757,548 667.277,667	15	535.753,678 667.285,869	9.069
16	535.748,579 667.296,076	17	535.745,345 667.303,692	8.274
18	535.739,326 667.318,274	19	535.731,6 667.329,915	13.972
20	535.727,425 667.336,213	21	535.721,637 667.343,67	9.44
22	535.690,982 667.323,76	1	535.677,527 667.315,259	15.916

\*\* Lungimile segmentelor sunt determinate în planul de proiecție Stereo 70 și sunt rotunjite la 1 milimetru.

\*\*\* Distanța dintre puncte este formată din segmente cumulate ce sunt mai mici decât valoarea 1 milimetru.



**DATE DESPRE IMOBILUL NR. 3833**

Oficiul de Cadastru și Publicitate Imobiliară SUCEAVA  
Biroul de Cadastru și Publicitate Imobiliară Campulung Moldovenesc

**A. Partea I. Descrierea imobilului**

TEREN Extravilan

Adresa: Jud. Suceava

Nr. Crt	Nr cadastral Nr. topografic	Suprafața* (mp)	Observații / Referințe
A1		10.000	Sector cadastral:75 Teren neimprejmuit; U.P. II, U.A. 88B

**B. Partea II. Proprietari și acte**

Inscrieri privitoare la dreptul de proprietate și alte drepturi reale		Referințe
<b>3833 / 08/12/2022</b>		
Act Administrativ nr. Titlu de proprietate nr. 11, din 08/03/1993 emis de Comisia Județeană Suceava;		
B1	Intabulare, drept de PROPRIETATE, dobândit prin Reconstituire, cota actuala 1/1 1) FUIOR VERONICA, LIPSĂ CNP	A1

**C. Partea III. SARCINI .**

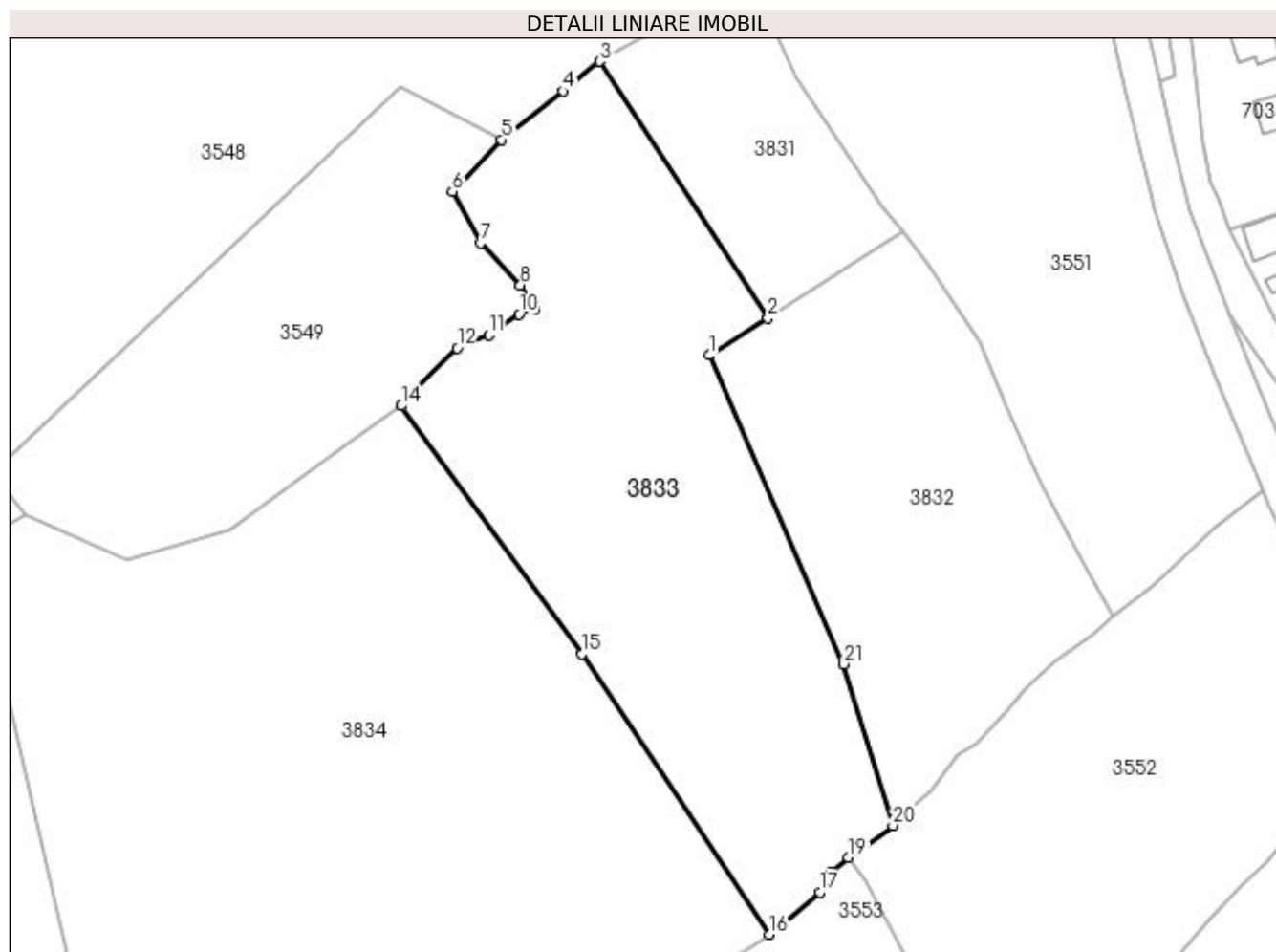
Inscrieri privind dezmembramintele dreptului de proprietate, drepturi reale de garanție și sarcini	Referințe
NU SUNT	

## Anexa Nr. 1 La Partea I

## Teren

Nr cadastral	Suprafața (mp)*	Observații / Referințe
	10.000	U.P. II, U.A. 88B

\* Suprafața este determinată în planul de proiecție Stereo 70.



## Date referitoare la teren

Crt	Categorie folosință	Intravilan	Suprafața (mp)	Tarla	Parcelă	Nr. topo	Observații / Referințe
1	padure	NU	10.000	-	-	-	

## Lungime Segmente

1) Valorile lungimilor segmentelor sunt obținute din proiecție în plan.

Punct început	X / Y	Punct sfârșit	X / Y	Lungime segment (** (m)
1	535.677,527 667.315,259	2	535.690,982 667.323,76	15.916
3	535.652,59 667.382,269	4	535.644,196 667.375,463	10.807
5	535.630,193 667.364,446	6	535.618,909 667.352,658	16.318
7	535.625,379 667.340,928	8	535.634,499 667.331,286	13.272
9	535.637,891 667.325,828	10	535.634,184 667.324,644	3.891

Punct început	X / Y	Punct sfârșit	X / Y	Lungime segment (** (m)
2	535.690,982 667.323,76	3	535.652,59 667.382,269	69.98
4	535.644,196 667.375,463	5	535.630,193 667.364,446	17.817
6	535.618,909 667.352,658	7	535.625,379 667.340,928	13.396
8	535.634,499 667.331,286	9	535.637,891 667.325,828	6.426
10	535.634,184 667.324,644	11	535.627,273 667.319,956	8.351

Punct început	X / Y	Punct sfârșit	X / Y	Lungime segment (** (m)
11	535.627,273 667.319,956	12	535.620,024 667.316,904	7.865
13	535.609,047 667.305,989	14	535.607,294 667.303,745	2.848
15	535.648,482 667.247,091	16	535.691,276 667.183,173	76.921
17	535.702,814 667.192,791	18	535.705,542 667.197,452	5.401
19	535.709,324 667.200,724	20	535.719,493 667.207,992	12.499
21	535.708,289 667.244,828	1	535.677,527 667.315,259	76.856

Punct început	X / Y	Punct sfârșit	X / Y	Lungime segment (** (m)
12	535.620,024 667.316,904	13	535.609,047 667.305,989	15.48
14	535.607,294 667.303,745	15	535.648,482 667.247,091	70.044
16	535.691,276 667.183,173	17	535.702,814 667.192,791	15.021
18	535.705,542 667.197,452	19	535.709,324 667.200,724	5.001
20	535.719,493 667.207,992	21	535.708,289 667.244,828	38.502

\*\* Lungimile segmentelor sunt determinate în planul de proiecție Stereo 70 și sunt rotunjite la 1 milimetru.

\*\*\* Distanța dintre puncte este formată din segmente cumulate ce sunt mai mici decât valoarea 1 milimetru.



**DATE DESPRE IMOBILUL NR. 3834**

Oficiul de Cadastru și Publicitate Imobiliară SUCEAVA  
Biroul de Cadastru și Publicitate Imobiliară Campulung Moldovenesc

**A. Partea I. Descrierea imobilului**

TEREN Extravilan

Adresa: Jud. Suceava

Nr. Crt	Nr cadastral Nr. topografic	Suprafața* (mp)	Observații / Referințe
A1		22.000	Sector cadastral:75 Teren neimprejmuit; U.P. II, U.A. 88B

**B. Partea II. Proprietari și acte**

Inscrieri privitoare la dreptul de proprietate și alte drepturi reale		Referințe
<b>3834 / 08/12/2022</b>		
Act Normativ nr. Lege 7, din 13/03/1994 emis de Parlamentul României;		
B1	Inscrierea provizorie, drept de PROPRIETATE, dobandit prin Lege, cota actuala 1/1 1) COMUNA POJORÂTA, CIF:4441425	A1

**C. Partea III. SARCINI .**

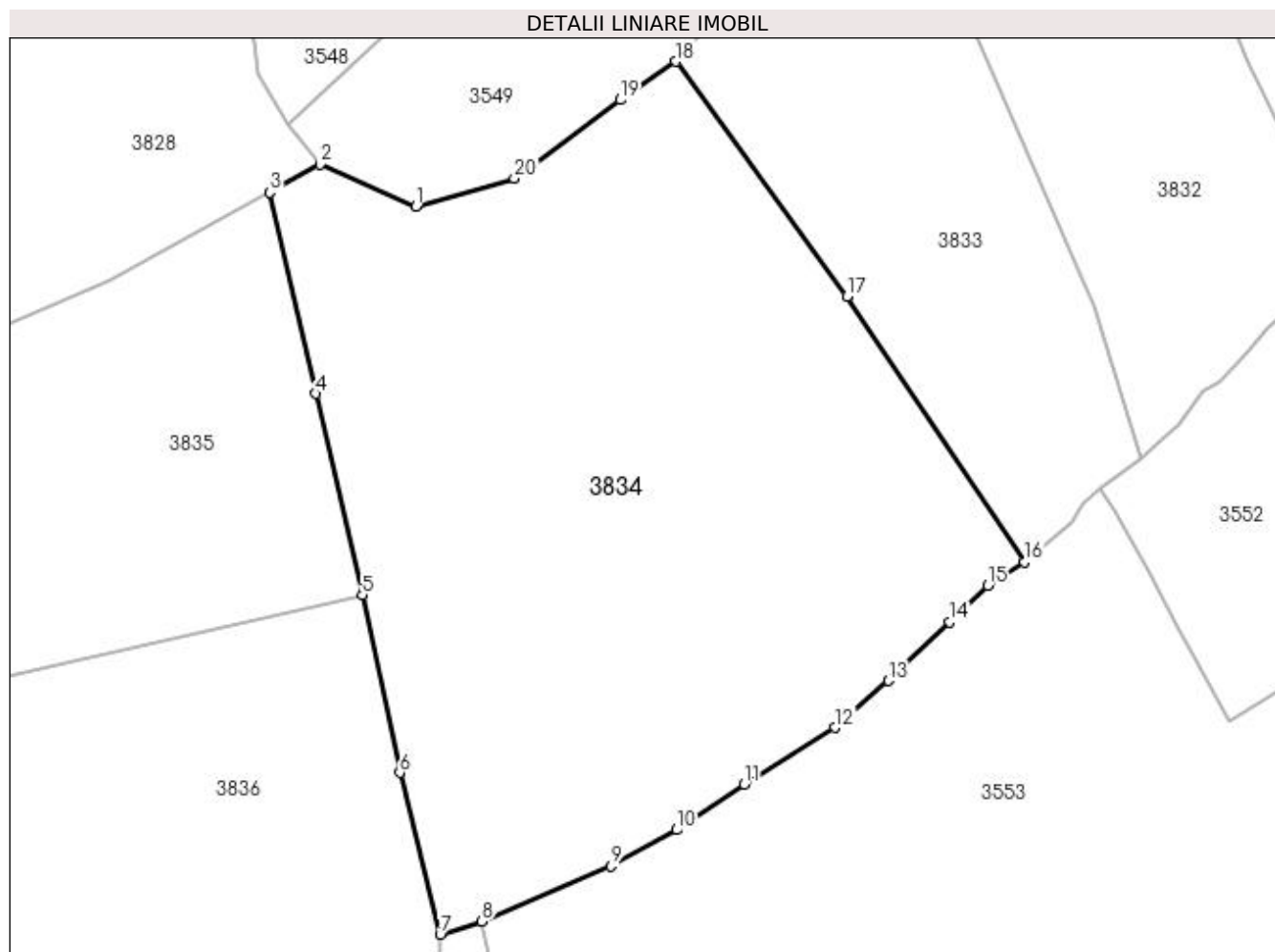
Inscrieri privind dezmembramintele dreptului de proprietate, drepturi reale de garanție și sarcini	Referințe
NU SUNT	

## Anexa Nr. 1 La Partea I

## Teren

Nr cadastral	Suprafața (mp)*	Observații / Referințe
	22.000	U.P. II, U.A. 88B

\* Suprafața este determinată în planul de proiecție Stereo 70.



## Date referitoare la teren

Crt	Categorie folosință	Intra vilan	Suprafața (mp)	Tarla	Parcelă	Nr. topo	Observații / Referințe
1	padure	NU	22.000	-	-	-	

## Lungime Segmente

1) Valorile lungimilor segmentelor sunt obținute din proiecție în plan.

Punct început	X / Y	Punct sfârșit	X / Y	Lungime segment (** (m)
1	535.544,697 667.268,809	2	535.521,517 667.278,971	25.31
2	535.521,517 667.278,971	3	535.509,417 667.272,218	13.857
3	535.509,417 667.272,218	4	535.520,604 667.223,766	49.727
4	535.520,604 667.223,766	5	535.531,728 667.175,297	49.729
5	535.531,728 667.175,297	6	535.540,791 667.132,466	43.779



Punct început	X / Y	Punct sfârșit	X / Y	Lungime segment (** (m)
6	535.540,791 667.132,466	7	535.550,501 667.093,552	40.107
7	535.550,501 667.093,552	8	535.560,496 667.096,625	10.457
8	535.560,496 667.096,625	9	535.591,561 667.109,944	33.8
9	535.591,561 667.109,944	10	535.607,513 667.118,697	18.196
10	535.607,513 667.118,697	11	535.623,727 667.129,714	19.603
11	535.623,727 667.129,714	12	535.645,623 667.143,322	25.78
12	535.645,623 667.143,322	13	535.658,447 667.154,648	17.109
13	535.658,447 667.154,648	14	535.673,292 667.168,788	20.502
14	535.673,292 667.168,788	15	535.682,422 667.177,507	12.624
15	535.682,422 667.177,507	16	535.691,276 667.183,173	10.512
16	535.691,276 667.183,173	17	535.648,482 667.247,091	76.921
17	535.648,482 667.247,091	18	535.607,294 667.303,745	70.044
18	535.607,294 667.303,745	19	535.593,917 667.294,491	16.266
19	535.593,917 667.294,491	20	535.568,359 667.275,55	31.812
20	535.568,359 667.275,55	1	535.544,697 667.268,809	24.603

\*\* Lungimile segmentelor sunt determinate în planul de proiecție Stereo 70 și sunt rotunjite la 1 milimetru.

\*\*\* Distanța dintre puncte este formată din segmente cumulate ce sunt mai mici decât valoarea 1 milimetru.



**DATE DESPRE IMOBILUL NR. 3835**

Oficiul de Cadastru și Publicitate Imobiliară SUCEAVA  
Biroul de Cadastru și Publicitate Imobiliară Campulung Moldovenesc

**A. Partea I. Descrierea imobilului**

TEREN Extravilan

Adresa: Jud. Suceava

Nr. Crt	Nr cadastral Nr. topografic	Suprafața* (mp)	Observații / Referințe
A1		23.200	Sector cadastral:75 Teren neimprejmuit; U.P. II, U.A. 88C%

**B. Partea II. Proprietari și acte**

Inscrieri privitoare la dreptul de proprietate și alte drepturi reale		Referințe
<b>3835 / 08/12/2022</b>		
Act Administrativ nr. Titlu de proprietate nr. 662, din 27/05/2004 emis de Comisia Județeană Suceava;		
B1	Intabulare, drept de PROPRIETATE, dobândit prin Reconstituire, cota actuala 1/1 1) <b>BLIDAR MARIA</b> , LIPSĂ CNP 2) <b>CARLOANTA IOAN</b> , LIPSĂ CNP 3) <b>ZLEVOACĂ DORINA</b> , LIPSĂ CNP	A1

**C. Partea III. SARCINI .**

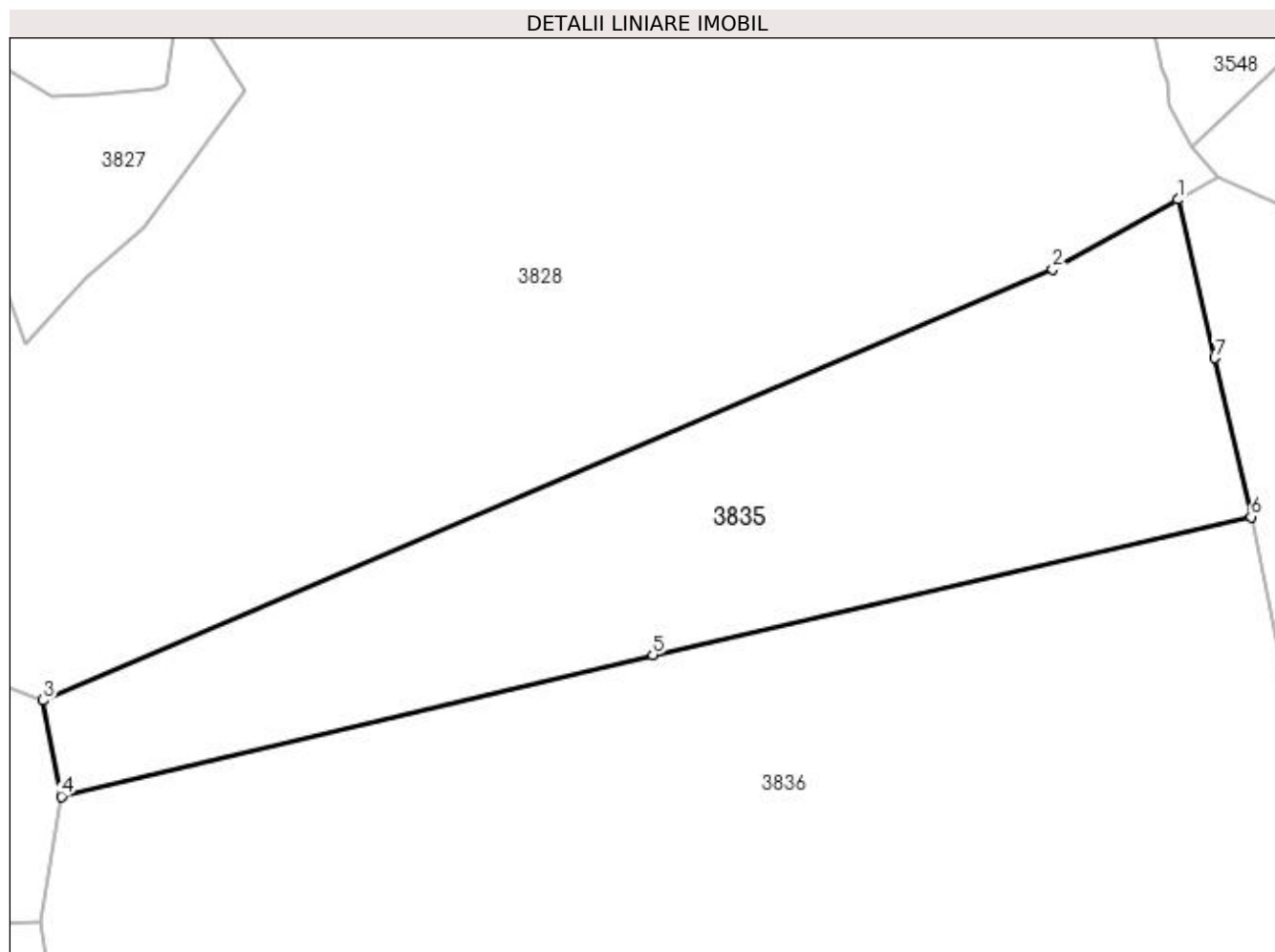
Inscrieri privind dezmembramintele dreptului de proprietate, drepturi reale de garanție și sarcini	Referințe
NU SUNT	

## Anexa Nr. 1 La Partea I

## Teren

Nr cadastral	Suprafața (mp)*	Observații / Referințe
	23.200	U.P. II, U.A. 88C%

\* Suprafața este determinată în planul de proiecție Stereo 70.



## Date referitoare la teren

Crt	Categorie folosință	Intra vilan	Suprafața (mp)	Tarla	Parcelă	Nr. topo	Observații / Referințe
1	padure	NU	23.200	-	-	-	

## Lungime Segmente

1) Valorile lungimilor segmentelor sunt obținute din proiecție în plan.

Punct început	X / Y	Punct sfârșit	X / Y	Lungime segment (** (m)
1	535.509,417 667.272,218	2	535.471,05 667.250,959	43.863
2	535.471,05 667.250,959	3	535.162,531 667.119,247	335.458
3	535.162,531 667.119,247	4	535.168,136 667.089,885	29.892
4	535.168,136 667.089,885	5	535.348,854 667.133,124	185.819
5	535.348,854 667.133,124	6	535.531,728 667.175,297	187.674

Punct început	X / Y	Punct sfârșit	X / Y	Lungime segment (** (m)
6	535.531,728 667.175,297	7	535.520,604 667.223,766	49.729
7	535.520,604 667.223,766	1	535.509,417 667.272,218	49.727

\*\* Lungimile segmentelor sunt determinate în planul de proiecție Stereo 70 și sunt rotunjite la 1 milimetru.

\*\*\* Distanța dintre puncte este formată din segmente cumulate ce sunt mai mici decât valoarea 1 milimetru.



**DATE DESPRE IMOBILUL NR. 3836**

Oficiul de Cadastru și Publicitate Imobiliară SUCEAVA  
Biroul de Cadastru și Publicitate Imobiliară Campulung Moldovenesc

**A. Partea I. Descrierea imobilului**

TEREN Extravilan

Adresa: Jud. Suceava

Nr. Crt	Nr cadastral Nr. topografic	Suprafața* (mp)	Observații / Referințe
A1		40.000	Sector cadastral:75 Teren neimprejmuit; U.P. II, U.A. 88C

**B. Partea II. Proprietari și acte**

Inscrieri privitoare la dreptul de proprietate și alte drepturi reale		Referințe
<b>3836 / 08/12/2022</b>		
Act Normativ nr. Lege 7, din 13/03/1996 emis de Parlamentul României;		
B1	Inscrierea provizorie, drept de PROPRIETATE, dobandit prin Lege, cota actuala 1/1 1) COMUNA POJORÂTA, CIF:4441425	A1

**C. Partea III. SARCINI .**

Inscrieri privind dezmembramintele dreptului de proprietate, drepturi reale de garanție și sarcini	Referințe
NU SUNT	

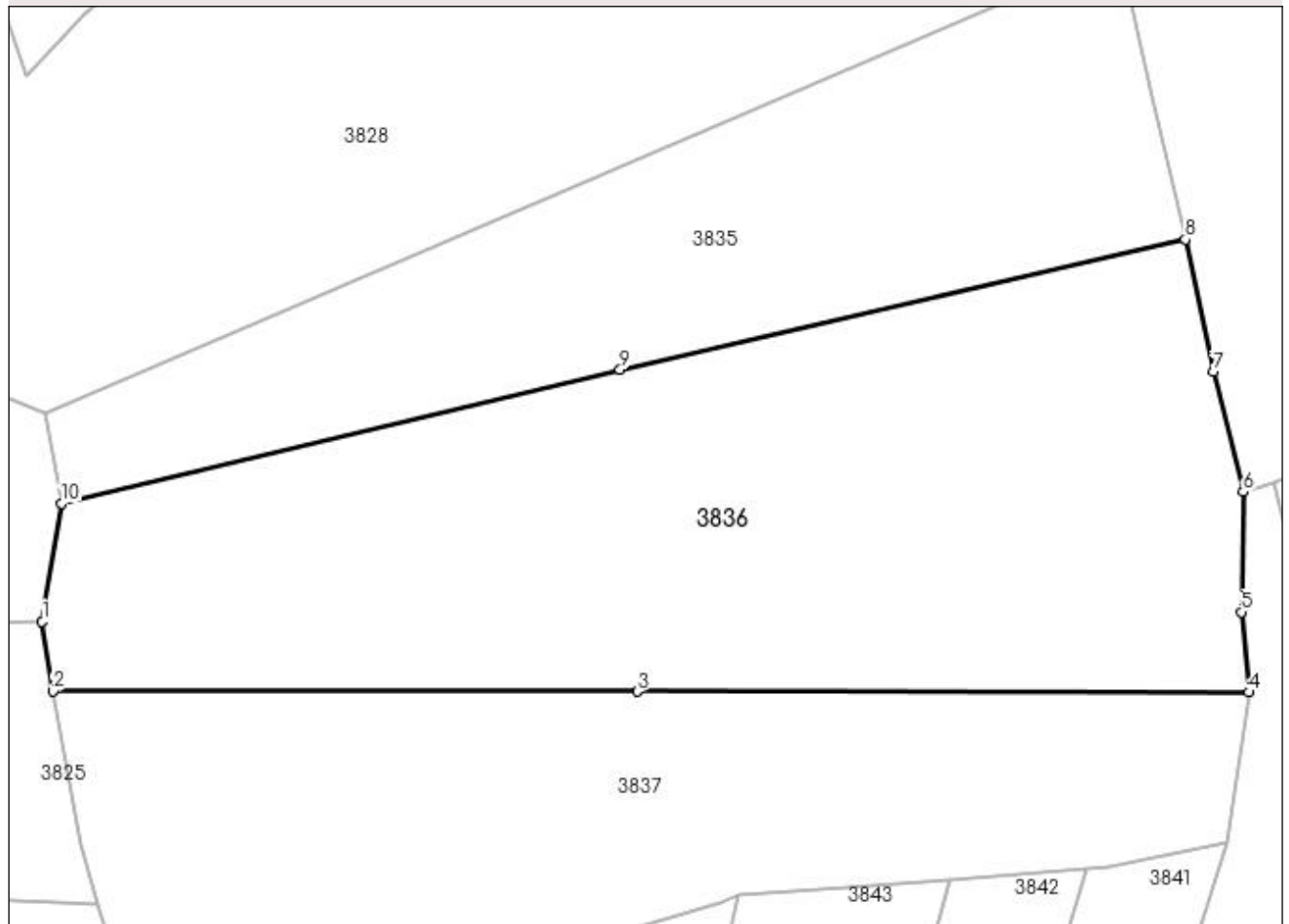
## Anexa Nr. 1 La Partea I

## Teren

Nr cadastral	Suprafața (mp)*	Observații / Referințe
	40.000	U.P. II, U.A. 88C

\* Suprafața este determinată în planul de proiecție Stereo 70.

## DETALII LINIARE IMOBIL



## Date referitoare la teren

Crt	Categorie folosință	Intra vilan	Suprafața (mp)	Tarla	Parcelă	Nr. topo	Observații / Referințe
1	padure	NU	40.000	-	-	-	

## Lungime Segmente

1) Valorile lungimilor segmentelor sunt obținute din proiecție în plan.

Punct început	X / Y	Punct sfârșit	X / Y	Lungime segment (** (m)
1	535.161,854 667.051,706	2	535.165,275 667.029,094	22.869
2	535.165,275 667.029,094	3	535.354,495 667.028,982	189.22
3	535.354,495 667.028,982	4	535.552,321 667.028,76	197.826
4	535.552,321 667.028,76	5	535.549,88 667.054,71	26.065
5	535.549,88 667.054,71	6	535.550,501 667.093,552	38.847



Punct început	X / Y	Punct sfârșit	X / Y	Lungime segment (** (m)
6	535.550,501 667.093,552	7	535.540,791 667.132,466	40.107
7	535.540,791 667.132,466	8	535.531,728 667.175,297	43.779
8	535.531,728 667.175,297	9	535.348,854 667.133,124	187.674
9	535.348,854 667.133,124	10	535.168,136 667.089,885	185.819
10	535.168,136 667.089,885	1	535.161,854 667.051,706	38.692

\*\* Lungimile segmentelor sunt determinate în planul de proiecție Stereo 70 și sunt rotunjite la 1 milimetru.

\*\*\* Distanța dintre puncte este formată din segmente cumulate ce sunt mai mici decât valoarea 1 milimetru.



**DATE DESPRE IMOBILUL NR. 3837**

Oficiul de Cadastru și Publicitate Imobiliară SUCEAVA  
Biroul de Cadastru și Publicitate Imobiliară Campulung Moldovenesc

**A. Partea I. Descrierea imobilului**

TEREN Extravilan

Adresa: Jud. Suceava

Nr. Crt	Nr cadastral Nr. topografic	Suprafața* (mp)	Observații / Referințe
A1		30.000	Sector cadastral:75 Teren neimprejmuit; U.P. II, U.A. 88C%

**B. Partea II. Proprietari și acte**

Inscrieri privitoare la dreptul de proprietate și alte drepturi reale		Referințe
<b>3837 / 08/12/2022</b>		
Act Administrativ nr. Titlu de proprietate nr. 659, din 22/03/2004 emis de Comisia Județeană Suceava;		
B1	Intabulare, drept de PROPRIETATE, dobândit prin Reconstituire, cota actuala 1/1 1) <b>BOTĂ VIOREL</b> , LIPSĂ CNP 2) <b>CROITOR LUCRETIA</b> , LIPSĂ CNP 3) <b>STRAJER EMILIAN</b> , LIPSĂ CNP 4) <b>STRĂJER VALERIAN</b> , LIPSĂ CNP 5) <b>STRĂJERIU MIRCEA</b> , LIPSĂ CNP 6) <b>SUFLETEL SILVESTRU</b> , LIPSĂ CNP	A1

**C. Partea III. SARCINI .**

Inscrieri privind dezmembramintele dreptului de proprietate, drepturi reale de garanție și sarcini	Referințe
NU SUNT	

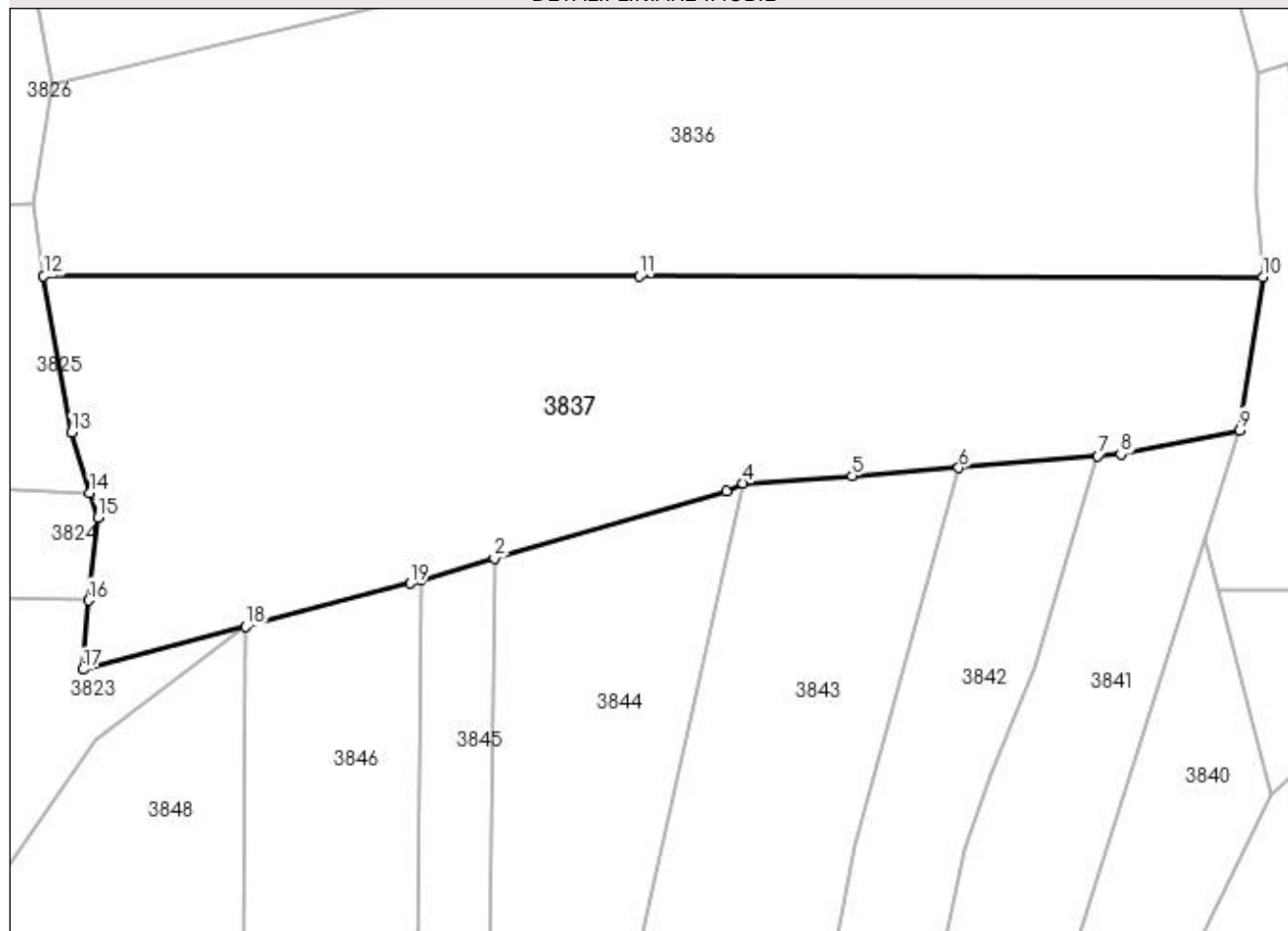
## Anexa Nr. 1 La Partea I

## Teren

Nr cadastral	Suprafața (mp)*	Observații / Referințe
	30.000	U.P. II, U.A. 88C%

\* Suprafața este determinată în planul de proiecție Stereo 70.

## DETALII LINIARE IMOBIL



## Date referitoare la teren

Crt	Categorie folosință	Intra vilan	Suprafața (mp)	Tarla	Parcelă	Nr. topo	Observații / Referințe
1	padure	NU	30.000	-	-	-	

## Lungime Segmente

1) Valorile lungimilor segmentelor sunt obținute din proiecție în plan.

Punct început	X / Y	Punct sfârșit	X / Y	Lungime segment (** (m)
1	535.284,997 666.932,534	2	535.308,407 666.939,443	24.408
2	535.308,407 666.939,443	3	535.381,938 666.960,671	76.534
3	535.381,938 666.960,671	4	535.387,326 666.963,3	5.995
4	535.387,326 666.963,3	5	535.421,966 666.965,545	34.713
5	535.421,966 666.965,545	6	535.455,809 666.968,144	33.943

Punct început	X / Y	Punct sfârșit	X / Y	Lungime segment (** (m)
6	535.455,809 666.968,144	7	535.499,905 666.971,909	44.256
7	535.499,905 666.971,909	8	535.507,208 666.972,532	7.33
8	535.507,208 666.972,532	9	535.545,012 666.980,131	38.56
9	535.545,012 666.980,131	10	535.552,321 667.028,76	49.175
10	535.552,321 667.028,76	11	535.354,495 667.028,982	197.826
11	535.354,495 667.028,982	12	535.165,275 667.029,094	189.22
12	535.165,275 667.029,094	13	535.174,204 666.979,362	50.527
13	535.174,204 666.979,362	14	535.180,034 666.960,283	19.95
14	535.180,034 666.960,283	15	535.182,466 666.952,325	8.321
15	535.182,466 666.952,325	16	535.179,584 666.926,077	26.406
16	535.179,584 666.926,077	17	535.177,756 666.904,165	21.988
17	535.177,756 666.904,165	18	535.229,481 666.917,787	53.489
18	535.229,481 666.917,787	19	535.281,801 666.931,567	54.104
19	535.281,801 666.931,567	1	535.284,997 666.932,534	3.339

\*\* Lungimile segmentelor sunt determinate în planul de proiecție Stereo 70 și sunt rotunjite la 1 milimetru.

\*\*\* Distanța dintre puncte este formată din segmente cumulate ce sunt mai mici decât valoarea 1 milimetru.



**DATE DESPRE IMOBILUL NR. 3838**

Oficiul de Cadastru și Publicitate Imobiliară SUCEAVA  
 Biroul de Cadastru și Publicitate Imobiliară Campulung Moldovenesc

**A. Partea I. Descrierea imobilului**

TEREN Extravilan

Adresa: Jud. Suceava

Nr. Crt	Nr cadastral Nr. topografic	Suprafața* (mp)	Observații / Referințe
A1		5.300	Sector cadastral:75 Teren neimprejmuit; U.P. II, U.A. 88C

**B. Partea II. Proprietari și acte**

Inscrieri privitoare la dreptul de proprietate și alte drepturi reale		Referințe
<b>3838 / 08/12/2022</b>		
Act Administrativ nr. Titlu de proprietate nr. 493, din 16/11/1994 emis de Comisia Județeană Suceava;		
B1	Intabulare, drept de PROPRIETATE, dobandit prin Reconstituire, cota actuala 1/1 1) FLOCEA T. GHEORGHE, LIPSĂ CNP	A1

**C. Partea III. SARCINI .**

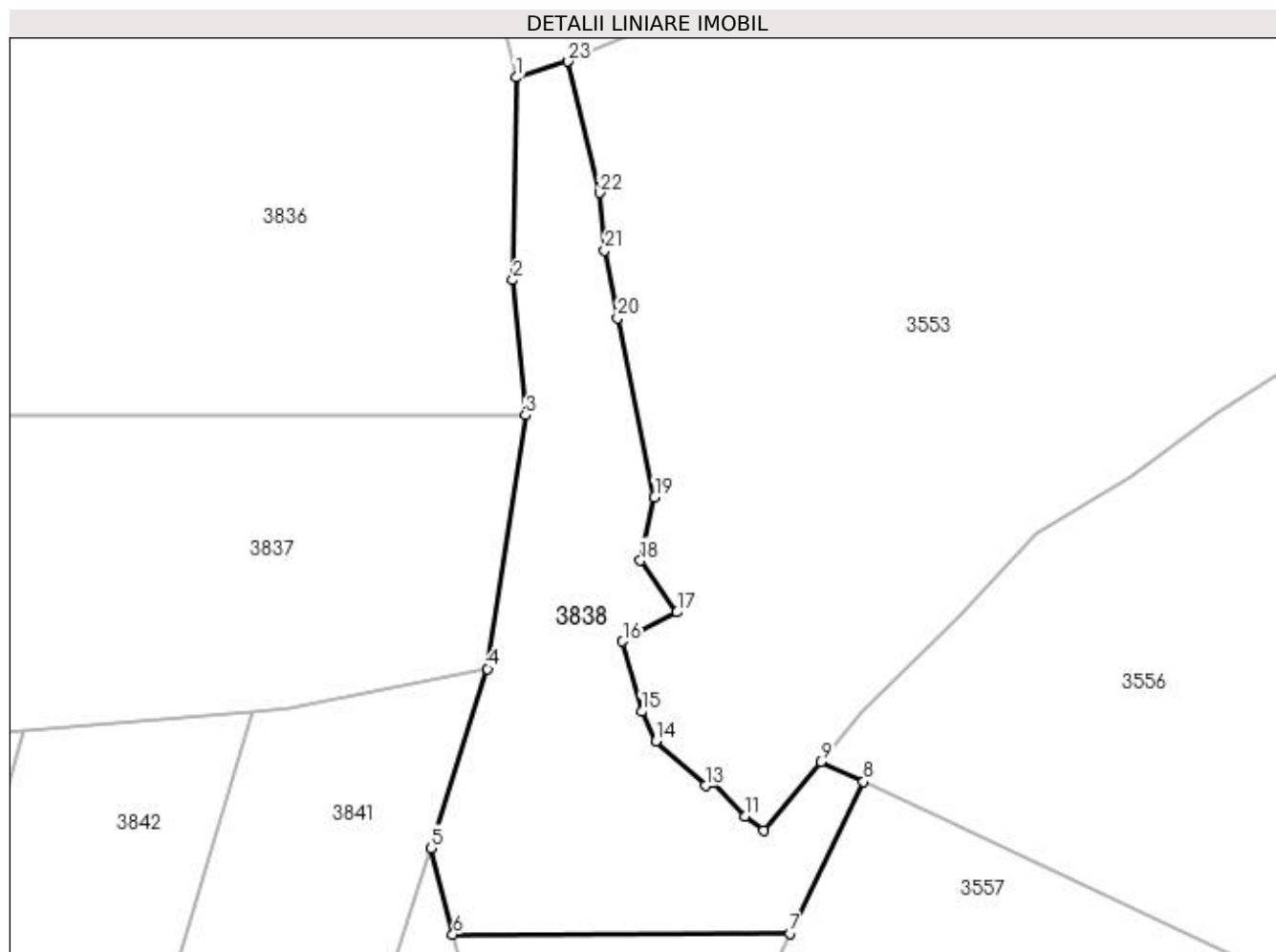
Inscrieri privind dezmembramintele dreptului de proprietate, drepturi reale de garanție și sarcini	Referințe
NU SUNT	

## Anexa Nr. 1 La Partea I

## Teren

Nr cadastral	Suprafața (mp)*	Observații / Referințe
	5.300	U.P. II, U.A. 88C

\* Suprafața este determinată în planul de proiecție Stereo 70.



## Date referitoare la teren

Crt	Categorie folosință	Intra vilan	Suprafața (mp)	Tarla	Parcelă	Nr. topo	Observații / Referințe
1	padure	NU	5.300	-	-	-	

## Lungime Segmente

1) Valorile lungimilor segmentelor sunt obținute din proiecție în plan.

Punct început	X / Y	Punct sfârșit	X / Y	Lungime segment (** (m)
1	535.550,501 667.093,552	2	535.549,88 667.054,71	38.847
3	535.552,321 667.028,76	4	535.545,012 666.980,131	49.175
5	535.534,09 666.945,731	6	535.538,375 666.929,185	17.092
7	535.603,015 666.929,386	8	535.617,193 666.958,482	32.367
9	535.608,971 666.962,326	10	535.597,956 666.949,128	17.191

Punct început	X / Y	Punct sfârșit	X / Y	Lungime segment (** (m)
2	535.549,88 667.054,71	3	535.552,321 667.028,76	26.065
4	535.545,012 666.980,131	5	535.534,09 666.945,731	36.092
6	535.538,375 666.929,185	7	535.603,015 666.929,386	64.64
8	535.617,193 666.958,482	9	535.608,971 666.962,326	9.076
10	535.597,956 666.949,128	11	535.594,399 666.951,849	4.478



Punct început	X / Y	Punct sfârșit	X / Y	Lungime segment (** (m)
11	535.594,399 666.951,849	12	535.588,347 666.958,314	8.856
13	535.586,81 666.957,703	14	535.577,274 666.966,237	12.797
15	535.574,57 666.971,898	16	535.570,93 666.985,373	13.958
17	535.581,387 666.990,981	18	535.574,329 667.000,867	12.147
19	535.577,046 667.013,029	20	535.569,969 667.047,436	35.127
21	535.567,535 667.060,367	22	535.566,478 667.071,422	11.105
23	535.560,496 667.096,625	1	535.550,501 667.093,552	10.457

Punct început	X / Y	Punct sfârșit	X / Y	Lungime segment (** (m)
12	535.588,347 666.958,314	13	535.586,81 666.957,703	1.654
14	535.577,274 666.966,237	15	535.574,57 666.971,898	6.274
16	535.570,93 666.985,373	17	535.581,387 666.990,981	11.866
18	535.574,329 667.000,867	19	535.577,046 667.013,029	12.462
20	535.569,969 667.047,436	21	535.567,535 667.060,367	13.158
22	535.566,478 667.071,422	23	535.560,496 667.096,625	25.903

\*\* Lungimile segmentelor sunt determinate în planul de proiecție Stereo 70 și sunt rotunjite la 1 milimetru.

\*\*\* Distanța dintre puncte este formată din segmente cumulate ce sunt mai mici decât valoarea 1 milimetru.



**DATE DESPRE IMOBILUL NR. 3839**

Oficiul de Cadastru și Publicitate Imobiliară SUCEAVA  
Biroul de Cadastru și Publicitate Imobiliară Campulung Moldovenesc

**A. Partea I. Descrierea imobilului**

TEREN Extravilan

Adresa: Jud. Suceava

Nr. Crt	Nr cadastral Nr. topografic	Suprafața* (mp)	Observații / Referințe
A1		2.400	Sector cadastral:75 Teren neimprejmuit; U.P. II, U.A. 88A

**B. Partea II. Proprietari și acte**

Inscrieri privitoare la dreptul de proprietate și alte drepturi reale		Referințe
<b>3839 / 08/12/2022</b>		
Act Administrativ nr. Titlu de proprietate nr. 33, din 08/03/1993 emis de Comisia Județeană Suceava;		
B1	Intabulare, drept de PROPRIETATE, dobandit prin Reconstituire, cota actuala 1/1 1) IVAN PAMFIL, LIPSĂ CNP	A1

**C. Partea III. SARCINI .**

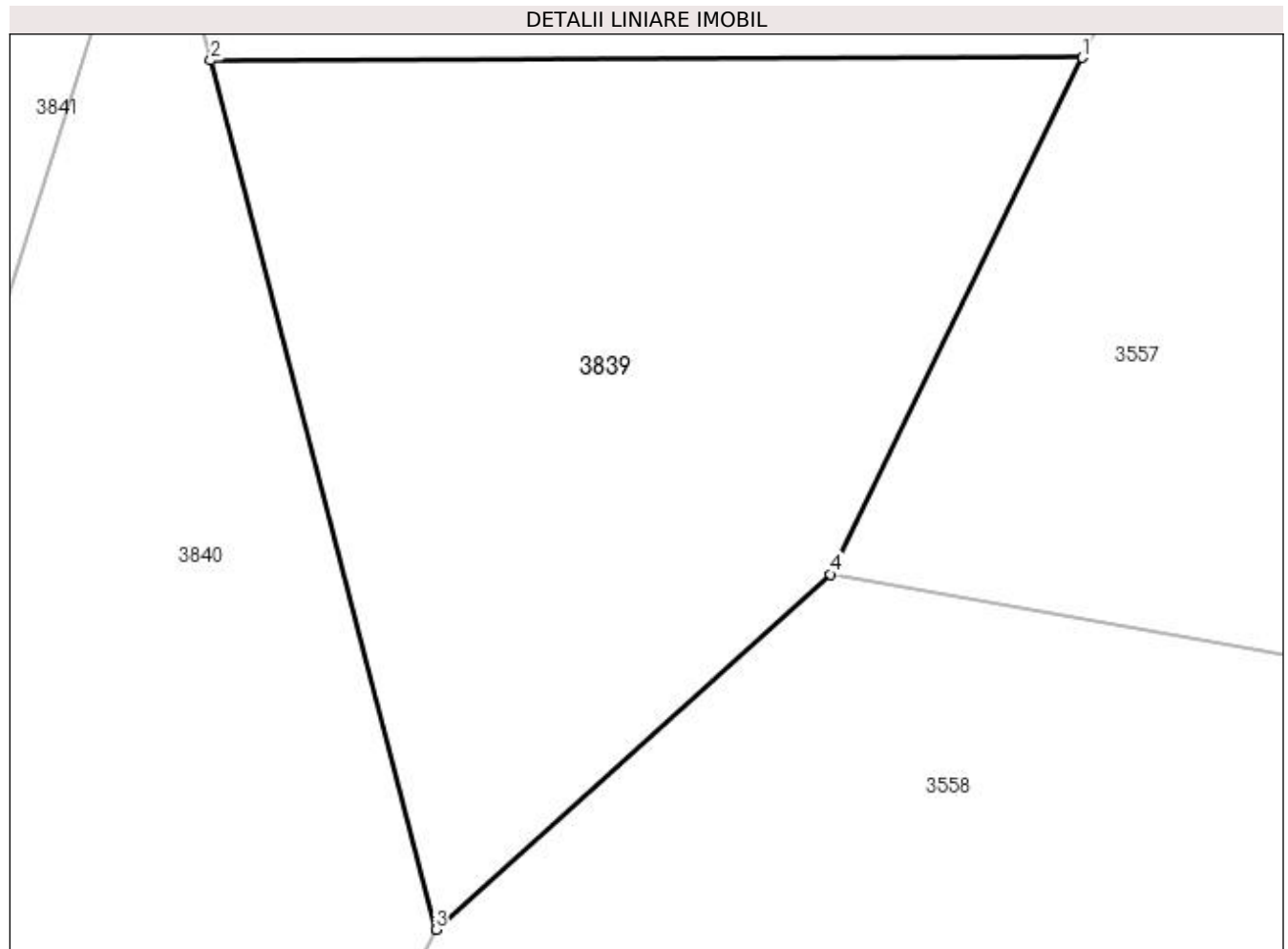
Inscrieri privind dezmembramintele dreptului de proprietate, drepturi reale de garanție și sarcini	Referințe
NU SUNT	

## Anexa Nr. 1 La Partea I

## Teren

Nr cadastral	Suprafața (mp)*	Observații / Referințe
	2.400	U.P. II, U.A. 88A

\* Suprafața este determinată în planul de proiecție Stereo 70.



## Date referitoare la teren

Crt	Categorie folosință	Intra vilan	Suprafața (mp)	Tarla	Parcelă	Nr. topo	Observații / Referințe
1	padure	NU	2.400	-	-	-	

## Lungime Segmente

1) Valorile lungimilor segmentelor sunt obținute din proiecție în plan.

Punct început	X / Y	Punct sfârșit	X / Y	Lungime segment (** (m)
1	535.603,015 666.929,386	2	535.538,375 666.929,185	64.64
2	535.538,375 666.929,185	3	535.555,068 666.864,728	66.583
3	535.555,068 666.864,728	4	535.584,343 666.891,07	39.382
4	535.584,343 666.891,07	1	535.603,015 666.929,386	42.623

**\*\* Lungimile segmentelor sunt determinate în planul de proiecție Stereo 70 și sunt rotunjite la 1 milimetru.**

**\*\*\* Distanța dintre puncte este formată din segmente cumulate ce sunt mai mici decât valoarea 1 milimetru.**



**DATE DESPRE IMOBILUL NR. 3840**

Oficiul de Cadastru și Publicitate Imobiliară SUCEAVA  
 Biroul de Cadastru și Publicitate Imobiliară Campulung Moldovenesc

**A. Partea I. Descrierea imobilului**

TEREN Extravilan

Adresa: Jud. Suceava

Nr. Crt	Nr cadastral Nr. topografic	Suprafața* (mp)	Observații / Referințe
A1		7.000	Sector cadastral:75 Teren neimprejmuit; U.P. II, U.A. 88C%

**B. Partea II. Proprietari și acte**

Inscrieri privitoare la dreptul de proprietate și alte drepturi reale		Referințe
<b>3840 / 08/12/2022</b>		
Act Administrativ nr. Titlu de proprietate nr. 738, din 24/02/2005 emis de Comisia Județeană Suceava;		
B1	Intabulare, drept de PROPRIETATE, dobândit prin Reconstituire, cota actuala 1/1 1) COCA ILEANA, LIPSĂ CNP 2) ZLEVOACA GHEORGHE, LIPSĂ CNP	A1

**C. Partea III. SARCINI .**

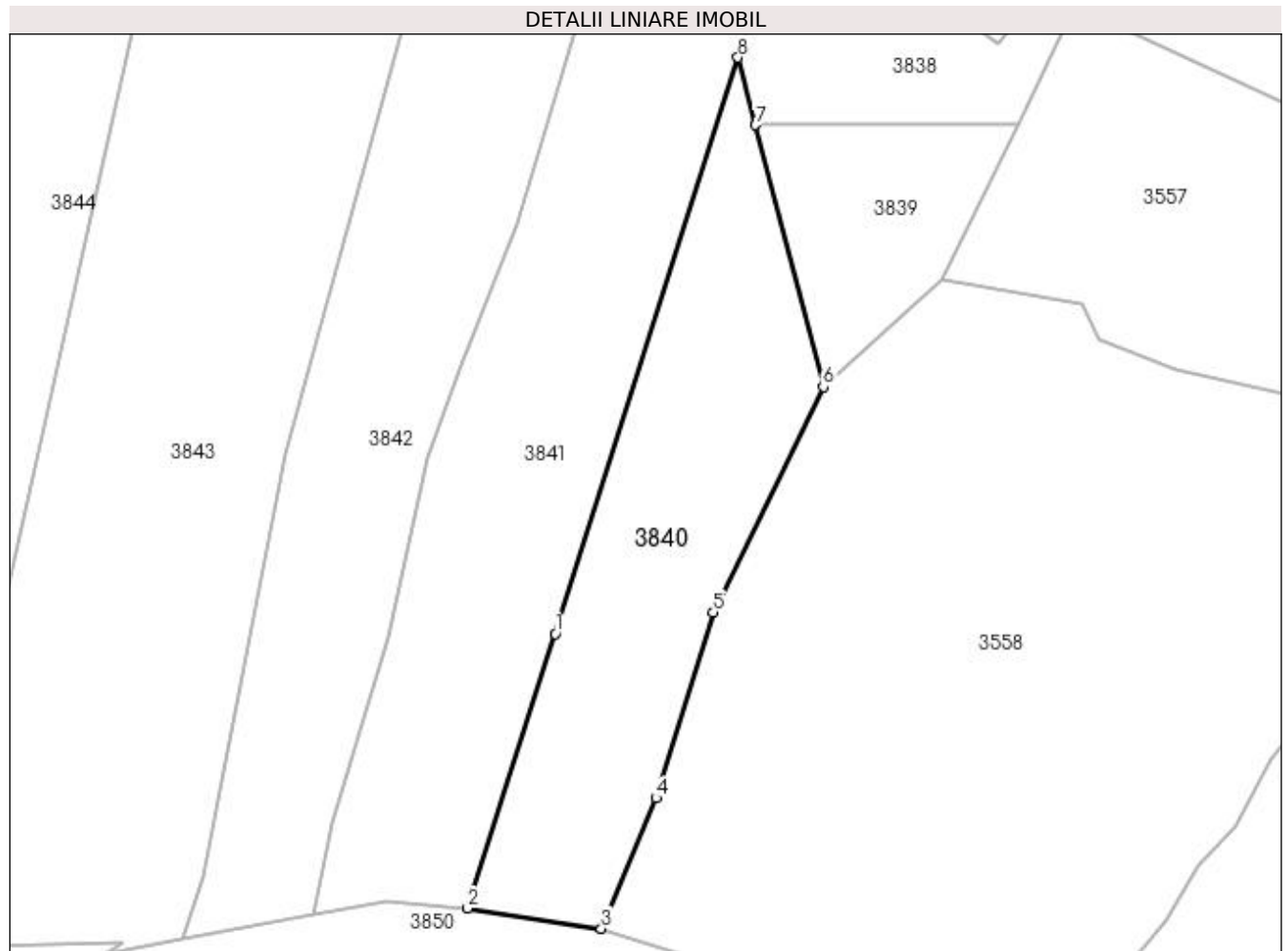
Inscrieri privind dezmembramintele dreptului de proprietate, drepturi reale de garanție și sarcini	Referințe
NU SUNT	

## Anexa Nr. 1 La Partea I

## Teren

Nr cadastral	Suprafața (mp)*	Observații / Referințe
	7.000	U.P. II, U.A. 88C%

\* Suprafața este determinată în planul de proiecție Stereo 70.



## Date referitoare la teren

Crt	Categorie folosință	Intravilan	Suprafața (mp)	Tarla	Parcelă	Nr. topo	Observații / Referințe
1	padure	NU	7.000	-	-	-	

## Lungime Segmente

1) Valorile lungimilor segmentelor sunt obținute din proiecție în plan.

Punct început	X / Y	Punct sfârșit	X / Y	Lungime segment (** (m)
1	535.489,096 666.804,029	2	535.467,574 666.736,573	70.806
2	535.467,574 666.736,573	3	535.500,452 666.731,544	33.26
3	535.500,452 666.731,544	4	535.513,871 666.763,663	34.809
4	535.513,871 666.763,663	5	535.528,046 666.809,284	47.772
5	535.528,046 666.809,284	6	535.555,068 666.864,728	61.678



Punct început	X / Y	Punct sfârșit	X / Y	Lungime segment (** (m)
6	535.555,068 666.864,728	7	535.538,375 666.929,185	66.583
7	535.538,375 666.929,185	8	535.534,09 666.945,731	17.092
8	535.534,09 666.945,731	1	535.489,096 666.804,029	148.674

\*\* Lungimile segmentelor sunt determinate în planul de proiecție Stereo 70 și sunt rotunjite la 1 milimetru.

\*\*\* Distanța dintre puncte este formată din segmente cumulate ce sunt mai mici decât valoarea 1 milimetru.



**DATE DESPRE IMOBILUL NR. 3841**

Oficiul de Cadastru și Publicitate Imobiliară SUCEAVA  
Biroul de Cadastru și Publicitate Imobiliară Campulung Moldovenesc

**A. Partea I. Descrierea imobilului**

TEREN Extravilan

Adresa: Jud. Suceava

Nr. Crt	Nr cadastral Nr. topografic	Suprafața* (mp)	Observații / Referințe
A1		10.000	Sector cadastral:75 Teren neimprejmuit; U.P. II, U.A. 88C

**B. Partea II. Proprietari și acte**

Inscrieri privitoare la dreptul de proprietate și alte drepturi reale		Referințe
<b>3841 / 08/12/2022</b>		
Act Administrativ nr. Titlu de proprietate nr. 381, din 15/11/1993 emis de Comisia Județeană Suceava;		
B1	Intabulare, drept de PROPRIETATE, dobandit prin Reconstituire, cota actuala 1/1 1) <b>RAIA CONSTANTIN</b> , LIPSĂ CNP 2) <b>RAIA PETRU</b> , LIPSĂ CNP DEFUNCT:Da	A1

**C. Partea III. SARCINI .**

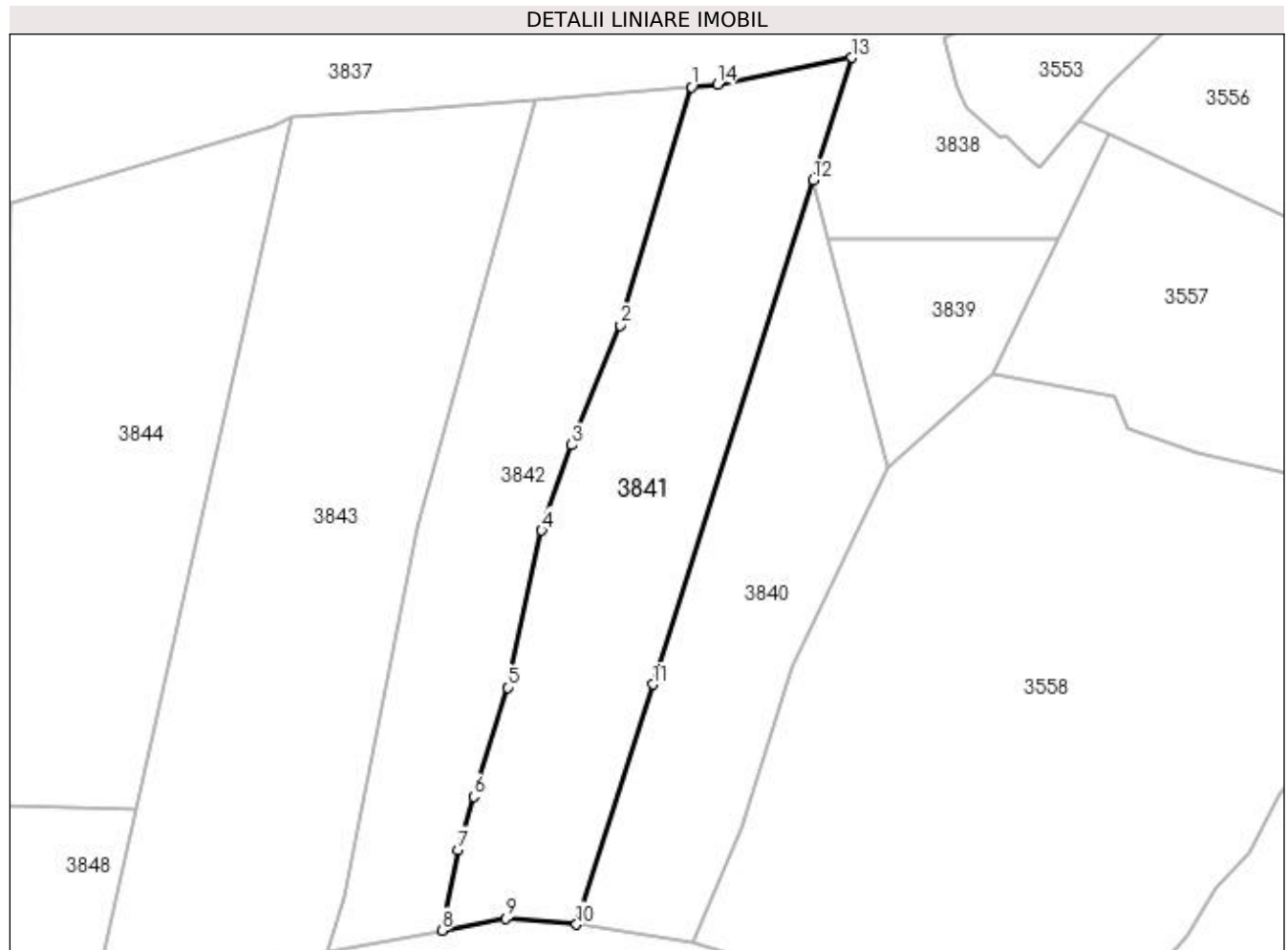
Inscrieri privind dezmembramintele dreptului de proprietate, drepturi reale de garanție și sarcini	Referințe
NU SUNT	

## Anexa Nr. 1 La Partea I

## Teren

Nr cadastral	Suprafața (mp)*	Observații / Referințe
	10.000	U.P. II, U.A. 88C

\* Suprafața este determinată în planul de proiecție Stereo 70.



## Date referitoare la teren

Crt	Categorie folosință	Intra vilan	Suprafața (mp)	Tarla	Parcelă	Nr. topo	Observații / Referințe
1	padure	NU	10.000	-	-	-	

## Lungime Segmente

1) Valorile lungimilor segmentelor sunt obținute din proiecție în plan.

Punct început	X / Y	Punct sfârșit	X / Y	Lungime segment (** (m)
1	535.499,905 666.971,909	2	535.479,96 666.904,855	69.957
2	535.479,96 666.904,855	3	535.466,229 666.871,326	36.232
3	535.466,229 666.871,326	4	535.457,739 666.847,273	25.507
4	535.457,739 666.847,273	5	535.448,158 666.803,215	45.088
5	535.448,158 666.803,215	6	535.438,614 666.772,572	32.095

Punct început	X / Y	Punct sfârșit	X / Y	Lungime segment (** (m)
6	535.438,614 666.772,572	7	535.434,37 666.757,605	15.557
7	535.434,37 666.757,605	8	535.429,673 666.734,923	23.163
8	535.429,673 666.734,923	9	535.447,572 666.738,247	18.205
9	535.447,572 666.738,247	10	535.467,574 666.736,573	20.072
10	535.467,574 666.736,573	11	535.489,096 666.804,029	70.806
11	535.489,096 666.804,029	12	535.534,09 666.945,731	148.674
12	535.534,09 666.945,731	13	535.545,012 666.980,131	36.092
13	535.545,012 666.980,131	14	535.507,208 666.972,532	38.56
14	535.507,208 666.972,532	1	535.499,905 666.971,909	7.33

\*\* Lungimile segmentelor sunt determinate în planul de proiecție Stereo 70 și sunt rotunjite la 1 milimetru.

\*\*\* Distanța dintre puncte este formată din segmente cumulate ce sunt mai mici decât valoarea 1 milimetru.



**DATE DESPRE IMOBILUL NR. 3842**

Oficiul de Cadastru și Publicitate Imobiliară SUCEAVA  
 Biroul de Cadastru și Publicitate Imobiliară Campulung Moldovenesc

**A. Partea I. Descrierea imobilului**

TEREN Extravilan

Adresa: Jud. Suceava

Nr. Crt	Nr cadastral Nr. topografic	Suprafața* (mp)	Observații / Referințe
A1		8.700	Sector cadastral:75 Teren neimprejmuit; U.P. II, U.A. 88C

**B. Partea II. Proprietari și acte**

Inscrieri privitoare la dreptul de proprietate și alte drepturi reale		Referințe
<b>3842 / 08/12/2022</b>		
Act Administrativ nr. Titlu de proprietate nr. 612, din 10/11/2003 emis de Comisia Județeană Suceava;		
B1	Intabulare, drept de PROPRIETATE, dobandit prin Reconstituire, cota actuala 1/1	A1
	1) FORMINTE DORINEL, LIPSĂ CNP 2) RAIA VARVARA 3) TÂMPĂU DUMITRU 4) UNGUREAN IOANA DEFUNCT:Da	

**C. Partea III. SARCINI .**

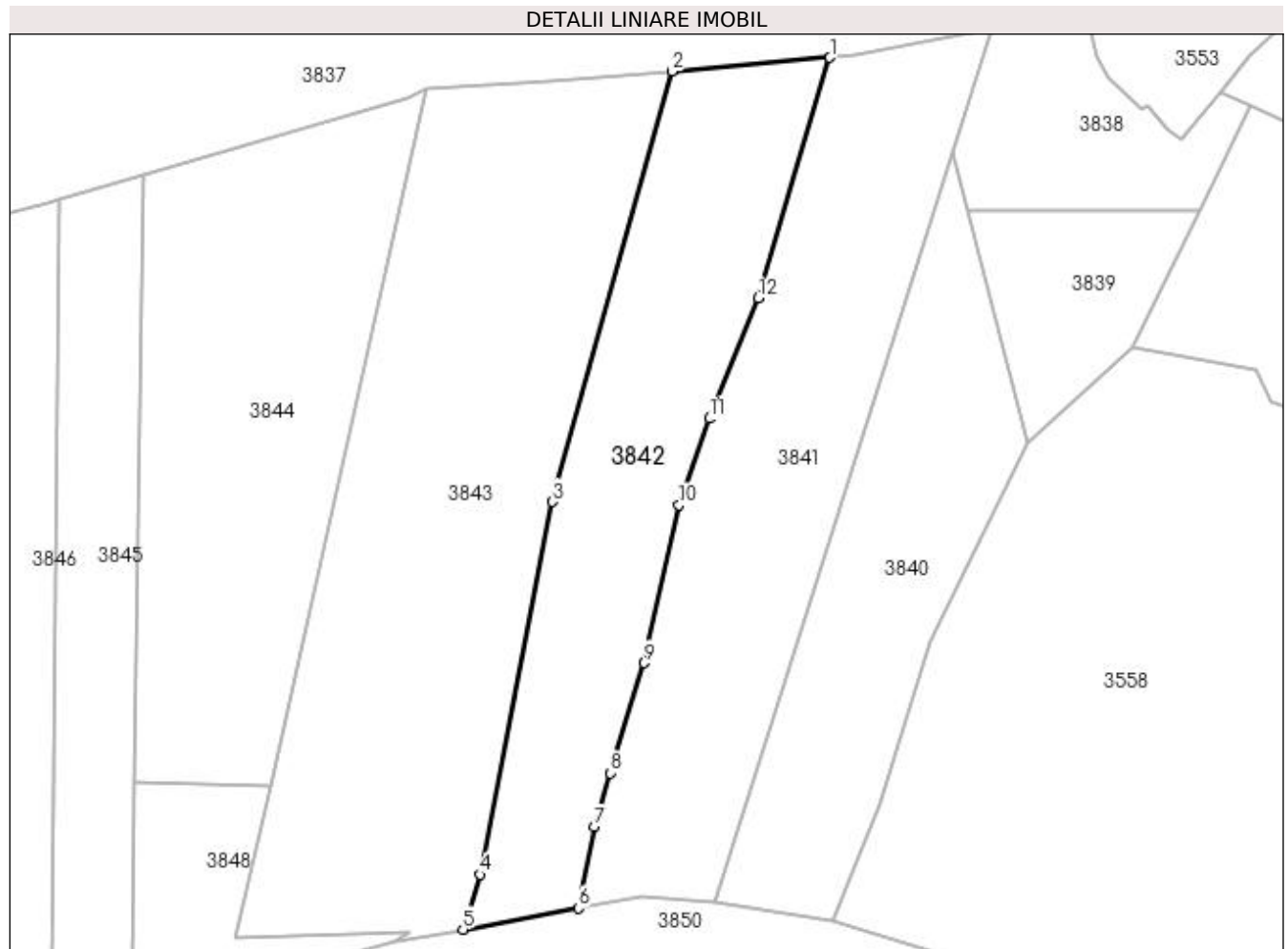
Inscrieri privind dezmembramintele dreptului de proprietate, drepturi reale de garanție și sarcini	Referințe
NU SUNT	

## Anexa Nr. 1 La Partea I

## Teren

Nr cadastral	Suprafața (mp)*	Observații / Referințe
	8.700	U.P. II, U.A. 88C

\* Suprafața este determinată în planul de proiecție Stereo 70.



## Date referitoare la teren

Crt	Categorie folosință	Intra vilan	Suprafața (mp)	Tarla	Parcelă	Nr. topo	Observații / Referințe
1	padure	NU	8.700	-	-	-	

## Lungime Segmente

1) Valorile lungimilor segmentelor sunt obținute din proiecție în plan.

Punct început	X / Y	Punct sfârșit	X / Y	Lungime segment (** (m)
1	535.499,905 666.971,909	2	535.455,809 666.968,144	44.256
2	535.455,809 666.968,144	3	535.422,582 666.848,12	124.538
3	535.422,582 666.848,12	4	535.402,282 666.744,256	105.829
4	535.402,282 666.744,256	5	535.397,558 666.728,958	16.011
5	535.397,558 666.728,958	6	535.429,673 666.734,923	32.664



Punct început	X / Y	Punct sfârșit	X / Y	Lungime segment (** (m)
6	535.429,673 666.734,923	7	535.434,37 666.757,605	23.163
7	535.434,37 666.757,605	8	535.438,614 666.772,572	15.557
8	535.438,614 666.772,572	9	535.448,158 666.803,215	32.095
9	535.448,158 666.803,215	10	535.457,739 666.847,273	45.088
10	535.457,739 666.847,273	11	535.466,229 666.871,326	25.507
11	535.466,229 666.871,326	12	535.479,96 666.904,855	36.232
12	535.479,96 666.904,855	1	535.499,905 666.971,909	69.957

\*\* Lungimile segmentelor sunt determinate în planul de proiecție Stereo 70 și sunt rotunjite la 1 milimetru.

\*\*\* Distanța dintre puncte este formată din segmente cumulate ce sunt mai mici decât valoarea 1 milimetru.



**DATE DESPRE IMOBILUL NR. 3843**

Oficiul de Cadastru și Publicitate Imobiliară SUCEAVA  
 Biroul de Cadastru și Publicitate Imobiliară Campulung Moldovenesc

**A. Partea I. Descrierea imobilului**

TEREN Extravilan

Adresa: Jud. Suceava

Nr. Crt	Nr cadastral Nr. topografic	Suprafața* (mp)	Observații / Referințe
A1		15.100	Sector cadastral:75 Teren neimprejmuit; U.P. II, U.A. 88C

**B. Partea II. Proprietari și acte**

Inscrieri privitoare la dreptul de proprietate și alte drepturi reale		Referințe
<b>3843 / 08/12/2022</b>		
Act Administrativ nr. Titlu de proprietate nr. 613, din 10/11/2003 emis de Comisia Județeană Suceava;		
B1	Intabulare, drept de PROPRIETATE, dobandit prin Reconstituire, cota actuala 1/1 1) <b>RAIA ZAHARIE, LIPSĂ CNP</b>	A1

**C. Partea III. SARCINI .**

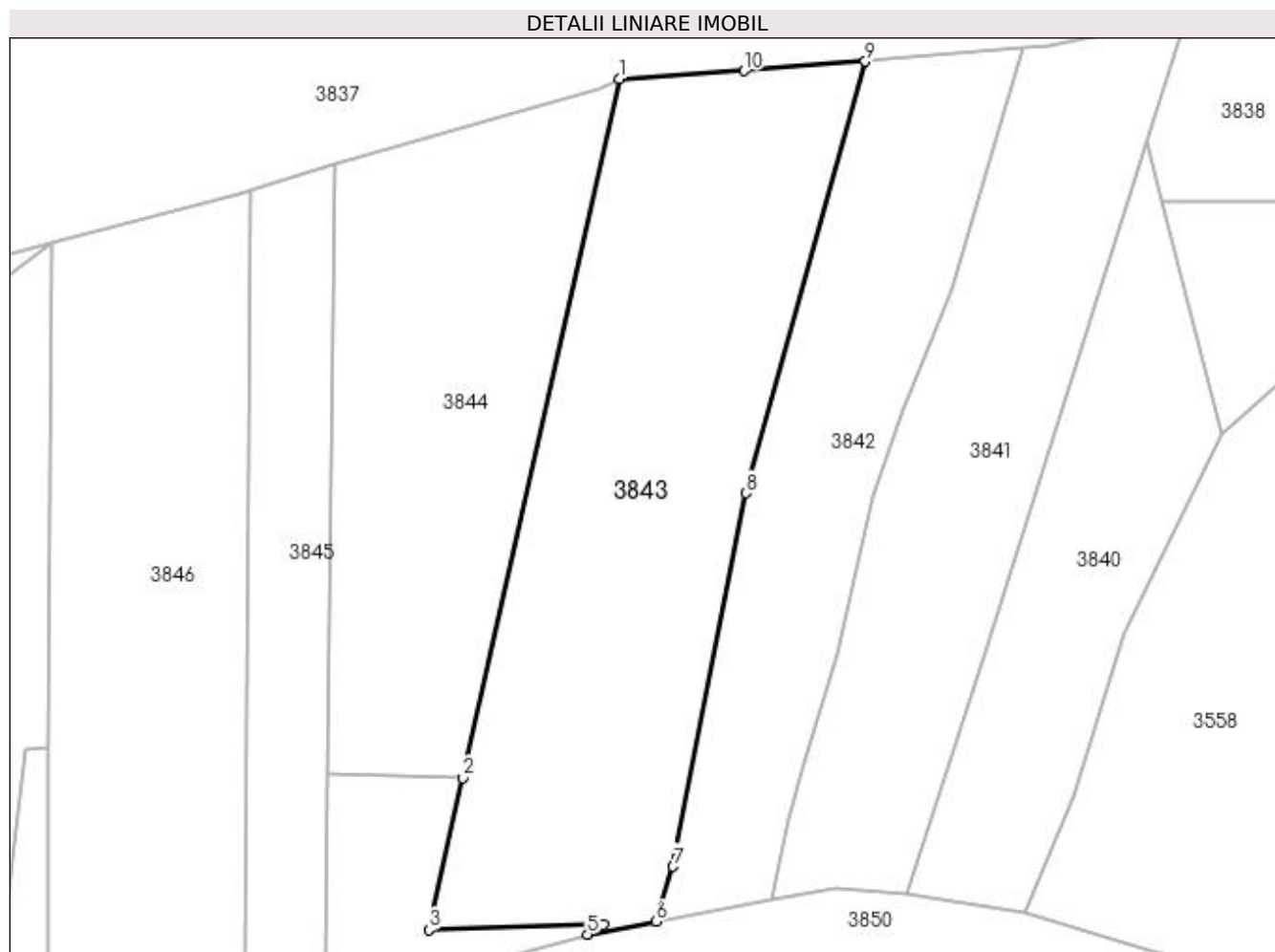
Inscrieri privind dezmembramintele dreptului de proprietate, drepturi reale de garanție și sarcini	Referințe
NU SUNT	

## Anexa Nr. 1 La Partea I

## Teren

Nr cadastral	Suprafața (mp)*	Observații / Referințe
	15.100	U.P. II, U.A. 88C

\* Suprafața este determinată în planul de proiecție Stereo 70.



## Date referitoare la teren

Crt	Categorie folosință	Intra vilan	Suprafața (mp)	Tarla	Parcelă	Nr. topo	Observații / Referințe
1	padure	NU	15.100	-	-	-	

## Lungime Segmente

1) Valorile lungimilor segmentelor sunt obținute din proiecție în plan.

Punct început	X / Y	Punct sfârșit	X / Y	Lungime segment (** (m)
1	535.387,326 666.963,3	2	535.343,811 666.768,924	199.187
2	535.343,811 666.768,924	3	535.334,354 666.726,682	43.288
3	535.334,354 666.726,682	4	535.382,88 666.728,089	48.546
4	535.382,88 666.728,089	5	535.378,492 666.725,416	5.138
5	535.378,492 666.725,416	6	535.397,558 666.728,958	19.392

Punct început	X / Y	Punct sfârșit	X / Y	Lungime segment (** (m)
6	535.397,558 666.728,958	7	535.402,282 666.744,256	16.011
7	535.402,282 666.744,256	8	535.422,582 666.848,12	105.829
8	535.422,582 666.848,12	9	535.455,809 666.968,144	124.538
9	535.455,809 666.968,144	10	535.421,966 666.965,545	33.943
10	535.421,966 666.965,545	1	535.387,326 666.963,3	34.713

\*\* Lungimile segmentelor sunt determinate în planul de proiecție Stereo 70 și sunt rotunjite la 1 milimetru.

\*\*\* Distanța dintre puncte este formată din segmente cumulate ce sunt mai mici decât valoarea 1 milimetru.



**DATE DESPRE IMOBILUL NR. 3844**

Oficiul de Cadastru și Publicitate Imobiliară SUCEAVA  
Biroul de Cadastru și Publicitate Imobiliară Campulung Moldovenesc

**A. Partea I. Descrierea imobilului**

TEREN Extravilan

Adresa: Jud. Suceava

Nr. Crt	Nr cadastral Nr. topografic	Suprafața* (mp)	Observații / Referințe
A1		10.300	Sector cadastral:75 Teren neimprejmuit; U.P. II, U.A. 88C%

**B. Partea II. Proprietari și acte**

Inscrieri privitoare la dreptul de proprietate și alte drepturi reale		Referințe
<b>3844 / 08/12/2022</b>		
Act Administrativ nr. Titlu de proprietate nr. 611, din 10/11/2003 emis de Comisia Județeană Suceava;		
B1	Intabulare, drept de PROPRIETATE, dobandit prin Reconstituire, cota actuala 1/1 1) ZLĂVOACĂ TOMA, LIPSĂ CNP	A1

**C. Partea III. SARCINI .**

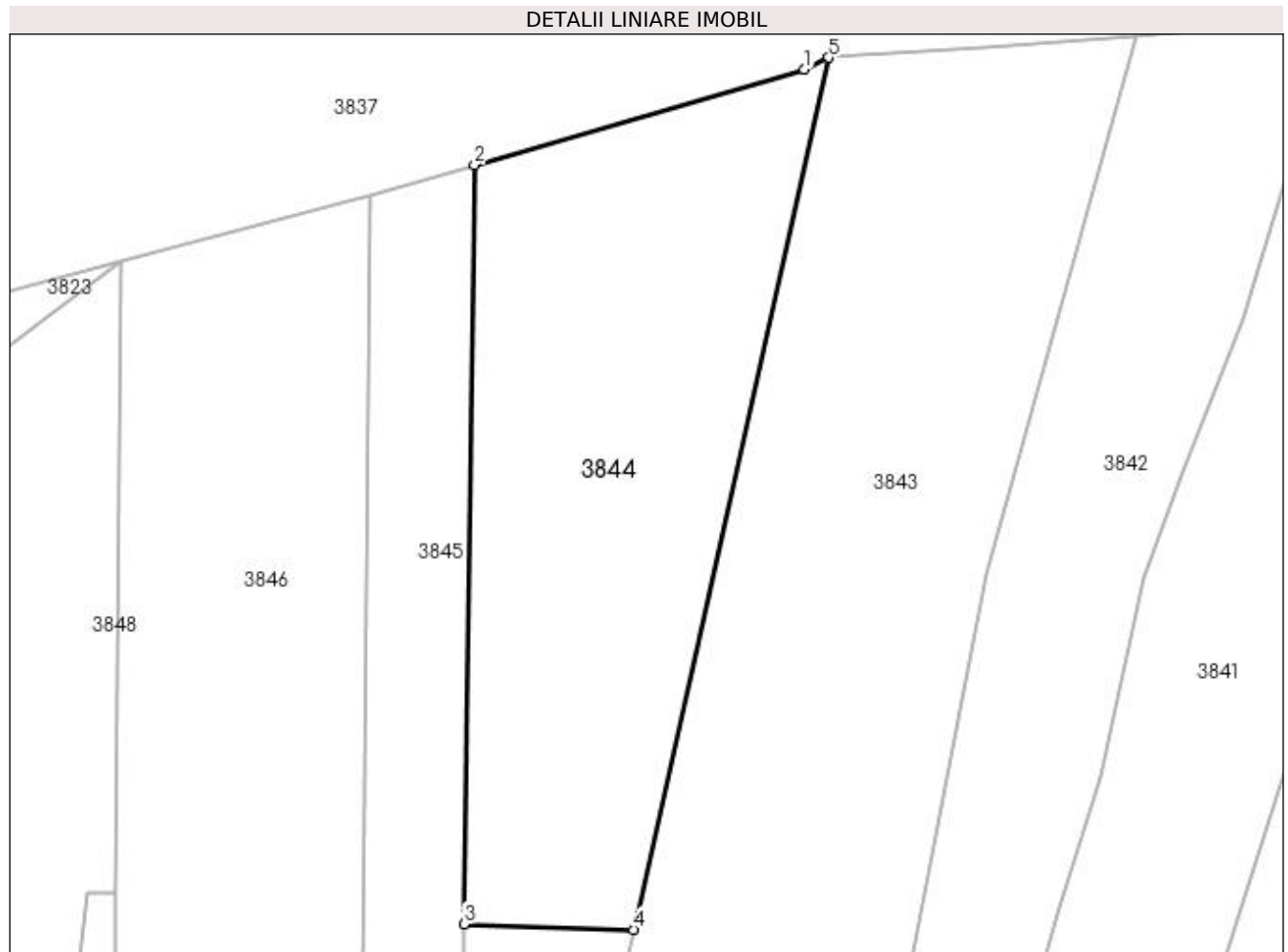
Inscrieri privind dezmembramintele dreptului de proprietate, drepturi reale de garanție și sarcini	Referințe
NU SUNT	

## Anexa Nr. 1 La Partea I

## Teren

Nr cadastral	Suprafața (mp)*	Observații / Referințe
	10.300	U.P. II, U.A. 88C%

\* Suprafața este determinată în planul de proiecție Stereo 70.



## Date referitoare la teren

Crt	Categorie folosință	Intra vilan	Suprafața (mp)	Tarla	Parcelă	Nr. topo	Observații / Referințe
1	padure	NU	10.300	-	-	-	

## Lungime Segmente

1) Valorile lungimilor segmentelor sunt obținute din proiecție în plan.

Punct început	X / Y	Punct sfârșit	X / Y	Lungime segment (** (m)
1	535.381,938 666.960,671	2	535.308,407 666.939,443	76.534
2	535.308,407 666.939,443	3	535.306,141 666.770,206	169.252
3	535.306,141 666.770,206	4	535.343,811 666.768,924	37.692
4	535.343,811 666.768,924	5	535.387,326 666.963,3	199.187
5	535.387,326 666.963,3	1	535.381,938 666.960,671	5.995



**\*\* Lungimile segmentelor sunt determinate în planul de proiecție Stereo 70 și sunt rotunjite la 1 milimetru.**

**\*\*\* Distanța dintre puncte este formată din segmente cumulate ce sunt mai mici decât valoarea 1 milimetru.**



**DATE DESPRE IMOBILUL NR. 3845**

Oficiul de Cadastru și Publicitate Imobiliară SUCEAVA  
Biroul de Cadastru și Publicitate Imobiliară Campulung Moldovenesc

**A. Partea I. Descrierea imobilului**

TEREN Extravilan

Adresa: Jud. Suceava

Nr. Crt	Nr cadastral Nr. topografic	Suprafața* (mp)	Observații / Referințe
A1		5.000	Sector cadastral:75 Teren neimprejmuit; U.P. II, U.A. 88C

**B. Partea II. Proprietari și acte**

Inscrieri privitoare la dreptul de proprietate și alte drepturi reale	Referințe
<b>3845 / 08/12/2022</b>	
Act Administrativ nr. Titlu de proprietate nr. 667, din 04/06/2004 emis de Comisia Județeană Suceava;	
B1	A1
Intabulare, drept de PROPRIETATE, dobândit prin Reconstituire, cota actuala 1/1	
1) FRÎNCU RAFIRA, LIPSĂ CNP 2) ZLEVOACA GHEORGHE, LIPSĂ CNP 3) ZLEVOACĂ IACOB DEFUNCT:Da 4) ZLEVOACĂ SIMION, LIPSĂ CNP 5) ZLEVOACĂ TOADER, LIPSĂ CNP	

**C. Partea III. SARCINI .**

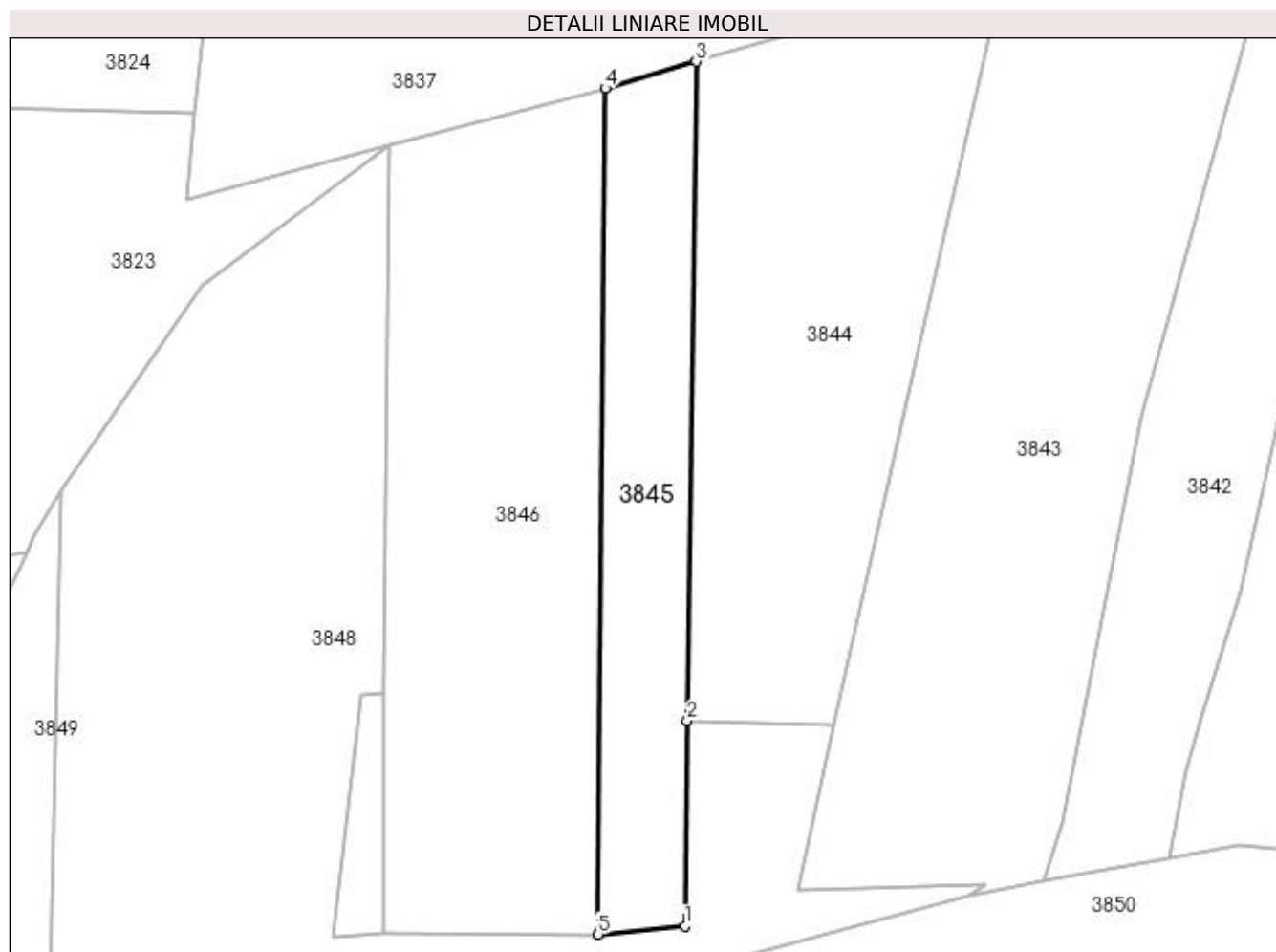
Inscrieri privind dezmembramintele dreptului de proprietate, drepturi reale de garanție și sarcini	Referințe
NU SUNT	

## Anexa Nr. 1 La Partea I

## Teren

Nr cadastral	Suprafața (mp)*	Observații / Referințe
	5.000	U.P. II, U.A. 88C

\* Suprafața este determinată în planul de proiecție Stereo 70.



## Date referitoare la teren

Crt	Categorie folosință	Intra vilan	Suprafața (mp)	Tarla	Parcelă	Nr. topo	Observații / Referințe
1	padure	NU	5.000	-	-	-	

## Lungime Segmente

1) Valorile lungimilor segmentelor sunt obținute din proiecție în plan.

Punct început	X / Y	Punct sfârșit	X / Y	Lungime segment (** (m)
1	535.305,435 666.717,527	2	535.306,141 666.770,206	52.684
2	535.306,141 666.770,206	3	535.308,407 666.939,443	169.252
3	535.308,407 666.939,443	4	535.284,997 666.932,534	24.408
4	535.284,997 666.932,534	5	535.283,195 666.715,402	217.139
5	535.283,195 666.715,402	1	535.305,435 666.717,527	22.341

**\*\* Lungimile segmentelor sunt determinate în planul de proiecție Stereo 70 și sunt rotunjite la 1 milimetru.**

**\*\*\* Distanța dintre puncte este formată din segmente cumulate ce sunt mai mici decât valoarea 1 milimetru.**



**DATE DESPRE IMOBILUL NR. 3846**

Oficiul de Cadastru și Publicitate Imobiliară SUCEAVA  
 Biroul de Cadastru și Publicitate Imobiliară Campulung Moldovenesc

**A. Partea I. Descrierea imobilului**

TEREN Extravilan

Adresa: Jud. Suceava

Nr. Crt	Nr cadastral Nr. topografic	Suprafața* (mp)	Observații / Referințe
A1		11.600	Sector cadastral:75 Teren neimprejmuit; U.P. II, U.A. 88C%

**B. Partea II. Proprietari și acte**

Inscrieri privitoare la dreptul de proprietate și alte drepturi reale		Referințe
<b>3846 / 08/12/2022</b>		
Act Administrativ nr. Titlu de proprietate nr. 678, din 02/11/2005 emis de Comisia Județeană Suceava;		
B1	Intabulare, drept de PROPRIETATE, dobandit prin Reconstituire, cota actuala 7800/11600 1) LAZĂR DOREL DEFUNCT:Da 2) ROATĂ MIHAI	A1
Act Notarial nr. Certificat de moștenitor nr. 97, din 11/08/2015 emis de BNP DORINA ROTARU;		
B2	Intabulare, drept de PROPRIETATE, dobandit prin Succesiune, cota actuala 3800/11600 1) ROATĂ STEFAN 2) ROATĂ LILIANA	A1

**C. Partea III. SARCINI .**

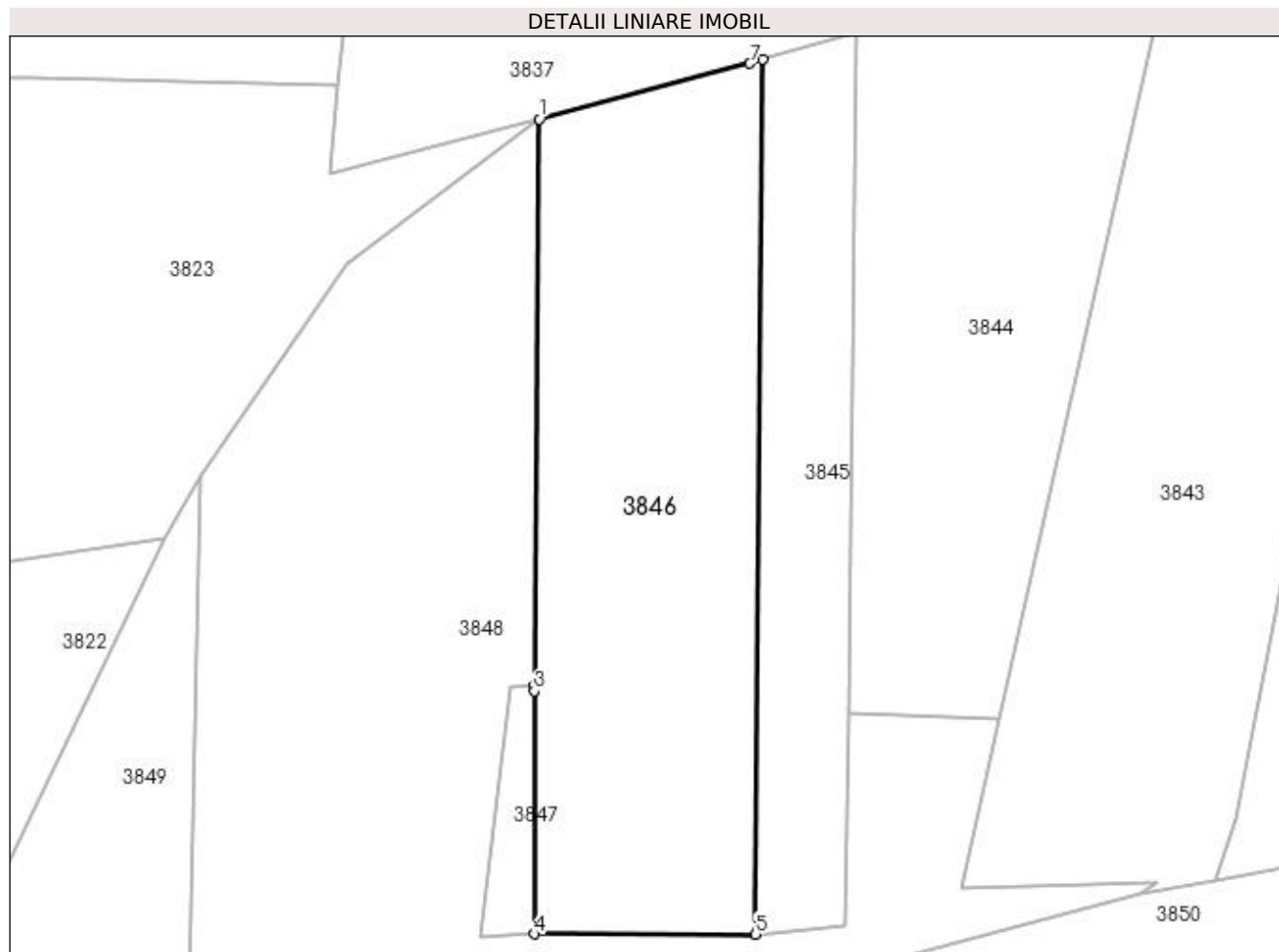
Inscrieri privind dezmembramintele dreptului de proprietate, drepturi reale de garanție și sarcini	Referințe
NU SUNT	

## Anexa Nr. 1 La Partea I

## Teren

Nr cadastral	Suprafața (mp)*	Observații / Referințe
	11.600	U.P. II, U.A. 88C%

\* Suprafața este determinată în planul de proiecție Stereo 70.



## Date referitoare la teren

Crt	Categorie folosință	Intravilan	Suprafața (mp)	Tarla	Parcelă	Nr. topo	Observații / Referințe
1	padure	NU	11.600	-	-	-	

## Lungime Segmente

1) Valorile lungimilor segmentelor sunt obținute din proiecție în plan.

Punct început	X / Y	Punct sfârșit	X / Y	Lungime segment (** (m)
1	535.229,481 666.917,787	2	535.228,282 666.777,273	140.519
2	535.228,282 666.777,273	3	535.228,269 666.775,803	1.47
3	535.228,269 666.775,803	4	535.228,361 666.715,491	60.312
4	535.228,361 666.715,491	5	535.283,195 666.715,402	54.834
5	535.283,195 666.715,402	6	535.284,997 666.932,534	217.139



Punct început	X / Y	Punct sfârșit	X / Y	Lungime segment (** (m)
6	535.284,997 666.932,534	7	535.281,801 666.931,567	3.339
7	535.281,801 666.931,567	1	535.229,481 666.917,787	54.104

\*\* Lungimile segmentelor sunt determinate în planul de proiecție Stereo 70 și sunt rotunjite la 1 milimetru.

\*\*\* Distanța dintre puncte este formată din segmente cumulate ce sunt mai mici decât valoarea 1 milimetru.



**DATE DESPRE IMOBILUL NR. 3847**

Oficiul de Cadastru și Publicitate Imobiliară SUCEAVA  
 Biroul de Cadastru și Publicitate Imobiliară Campulung Moldovenesc

**A. Partea I. Descrierea imobilului**

TEREN Extravilan

Adresa: Jud. Suceava

Nr. Crt	Nr cadastral Nr. topografic	Suprafața* (mp)	Observații / Referințe
A1		600	Sector cadastral:75 Teren neimprejmuit; U.P. II, U.A. 88C%

**B. Partea II. Proprietari și acte**

Inscrieri privitoare la dreptul de proprietate și alte drepturi reale	Referințe
<b>3847 / 08/12/2022</b>	
Act Administrativ nr. Titlu de proprietate nr. 683, din 06/07/2004 emis de Comisia Județeană Suceava;	
B1	A1
Intabulare, drept de PROPRIETATE, dobandit prin Reconstituire, cota actuala 1/1	
1) <b>DULGHERU LIVIA</b> , LIPSĂ CNP 2) <b>LAZAR DOREL</b> , LIPSĂ CNP 3) <b>MAFTEI VIORICA</b> , LIPSĂ CNP 4) <b>MOROSAN DUMITRU</b> , LIPSĂ CNP 5) <b>MOROSAN MARIN</b> , LIPSĂ CNP	

**C. Partea III. SARCINI .**

Inscrieri privind dezmembramintele dreptului de proprietate, drepturi reale de garanție și sarcini	Referințe
NU SUNT	

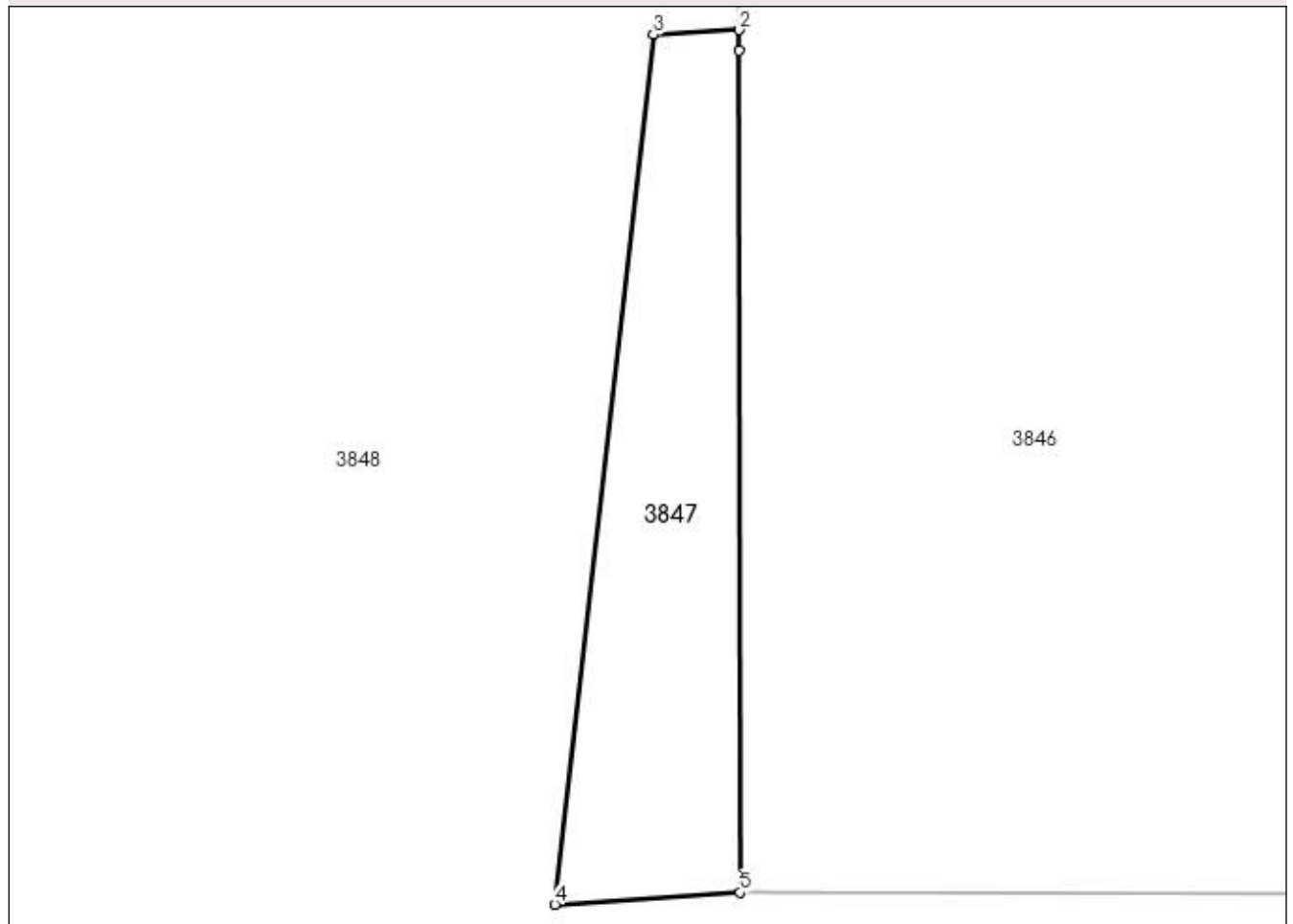
## Anexa Nr. 1 La Partea I

## Teren

Nr cadastral	Suprafața (mp)*	Observații / Referințe
	600	U.P. II, U.A. 88C%

\* Suprafața este determinată în planul de proiecție Stereo 70.

## DETALII LINIARE IMOBIL



## Date referitoare la teren

Crt	Categorie folosință	Intra vilan	Suprafața (mp)	Tarla	Parcelă	Nr. topo	Observații / Referințe
1	padure	NU	600	-	-	-	

## Lungime Segmente

1) Valorile lungimilor segmentelor sunt obținute din proiecție în plan.

Punct început	X / Y	Punct sfârșit	X / Y	Lungime segment (** (m)
1	535.228,269 666.775,803	2	535.228,282 666.777,273	1.47
2	535.228,282 666.777,273	3	535.222,144 666.776,945	6.147
3	535.222,144 666.776,945	4	535.215,091 666.714,631	62.712
4	535.215,091 666.714,631	5	535.228,361 666.715,491	13.298
5	535.228,361 666.715,491	1	535.228,269 666.775,803	60.312

**\*\* Lungimile segmentelor sunt determinate în planul de proiecție Stereo 70 și sunt rotunjite la 1 milimetru.**

**\*\*\* Distanța dintre puncte este formată din segmente cumulate ce sunt mai mici decât valoarea 1 milimetru.**



**DATE DESPRE IMOBILUL NR. 3848**

Oficiul de Cadastru și Publicitate Imobiliară SUCEAVA  
Biroul de Cadastru și Publicitate Imobiliară Campulung Moldovenesc

**A. Partea I. Descrierea imobilului**

TEREN Extravilan

Adresa: Jud. Suceava

Nr. Crt	Nr cadastral Nr. topografic	Suprafața* (mp)	Observații / Referințe
A1		23.100	Sector cadastral:75 Teren neimprejmuit; U.P. II, U.A. 88C%, 88D%

**B. Partea II. Proprietari și acte**

Inscrieri privitoare la dreptul de proprietate și alte drepturi reale		Referințe
<b>3848 / 08/12/2022</b>		
Act Administrativ nr. Titlu de proprietate nr. 750, din 14/09/2005 emis de Comisia Județeană Suceava;		
B1	Intabulare, drept de PROPRIETATE, dobândit prin Reconstituire, cota actuala 1/1 1) FLOCEA MARIA, LIPSĂ CNP 2) FLOCEA RAFIRA, LIPSĂ CNP 3) LEHACI RODICA, LIPSĂ CNP 4) NEUMOHR PARASCHIVA, LIPSĂ CNP 5) RAIA DUMITRU, LIPSĂ CNP 6) RAIA SAMOILĂ, LIPSĂ CNP 7) TARAN PETRU, LIPSĂ CNP	A1

**C. Partea III. SARCINI .**

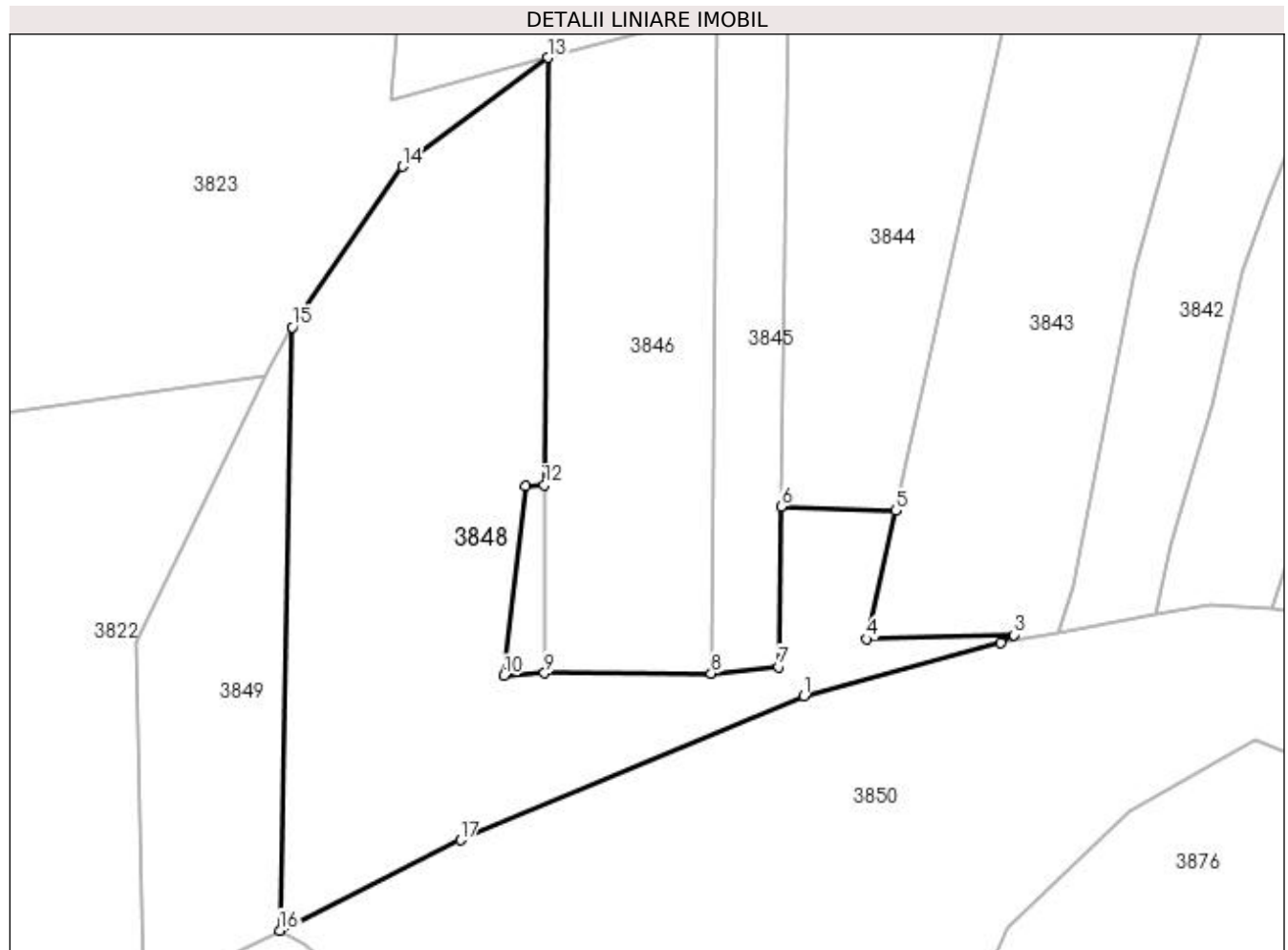
Inscrieri privind dezmembramintele dreptului de proprietate, drepturi reale de garanție și sarcini	Referințe
NU SUNT	

## Anexa Nr. 1 La Partea I

## Teren

Nr cadastral	Suprafața (mp)*	Observații / Referințe
	23.100	U.P. II, U.A. 88C%, 88D%

\* Suprafața este determinată în planul de proiecție Stereo 70.



## Date referitoare la teren

Crt	Categorie folosință	Intra vilan	Suprafața (mp)	Tarla	Parcelă	Nr. topo	Observații / Referințe
1	padure	NU	23.100	-	-	-	

## Lungime Segmente

1) Valorile lungimilor segmentelor sunt obținute din proiecție în plan.

Punct început	X / Y	Punct sfârșit	X / Y	Lungime segment (** (m)
1	535.313,702 666.707,994	2	535.378,492 666.725,416	67.092
2	535.378,492 666.725,416	3	535.382,88 666.728,089	5.138
3	535.382,88 666.728,089	4	535.334,354 666.726,682	48.546
4	535.334,354 666.726,682	5	535.343,811 666.768,924	43.288
5	535.343,811 666.768,924	6	535.306,141 666.770,206	37.692



Punct început	X / Y	Punct sfârșit	X / Y	Lungime segment (** (m)
6	535.306,141 666.770,206	7	535.305,435 666.717,527	52.684
7	535.305,435 666.717,527	8	535.283,195 666.715,402	22.341
8	535.283,195 666.715,402	9	535.228,361 666.715,491	54.834
9	535.228,361 666.715,491	10	535.215,091 666.714,631	13.298
10	535.215,091 666.714,631	11	535.222,144 666.776,945	62.712
11	535.222,144 666.776,945	12	535.228,282 666.777,273	6.147
12	535.228,282 666.777,273	13	535.229,481 666.917,787	140.519
13	535.229,481 666.917,787	14	535.181,583 666.882,012	59.784
14	535.181,583 666.882,012	15	535.145,415 666.829,229	63.986
15	535.145,415 666.829,229	16	535.141,184 666.630,903	198.371
16	535.141,184 666.630,903	17	535.200,684 666.660,613	66.505
17	535.200,684 666.660,613	1	535.313,702 666.707,994	122.548

\*\* Lungimile segmentelor sunt determinate în planul de proiecție Stereo 70 și sunt rotunjite la 1 milimetru.

\*\*\* Distanța dintre puncte este formată din segmente cumulate ce sunt mai mici decât valoarea 1 milimetru.



**DATE DESPRE IMOBILUL NR. 3849**

Oficiul de Cadastru și Publicitate Imobiliară SUCEAVA  
 Biroul de Cadastru și Publicitate Imobiliară Campulung Moldovenesc

**A. Partea I. Descrierea imobilului**

TEREN Extravilan

Adresa: Jud. Suceava

Nr. Crt	Nr cadastral Nr. topografic	Suprafața* (mp)	Observații / Referințe
A1		7.600	Sector cadastral:75 Teren neimprejmuit; U.P. II, U.A. 88D%

**B. Partea II. Proprietari și acte**

Inscrieri privitoare la dreptul de proprietate și alte drepturi reale		Referințe
<b>3849 / 08/12/2022</b>		
Act Administrativ nr. Titlu de proprietate nr. 700, din 22/09/2004 emis de Comisia Județeană Suceava;		
B1	Intabulare, drept de PROPRIETATE, dobandit prin Reconstituire, cota actuala 1/1 1) PORCILESCU NICOLAE, LIPSĂ CNP	A1

**C. Partea III. SARCINI .**

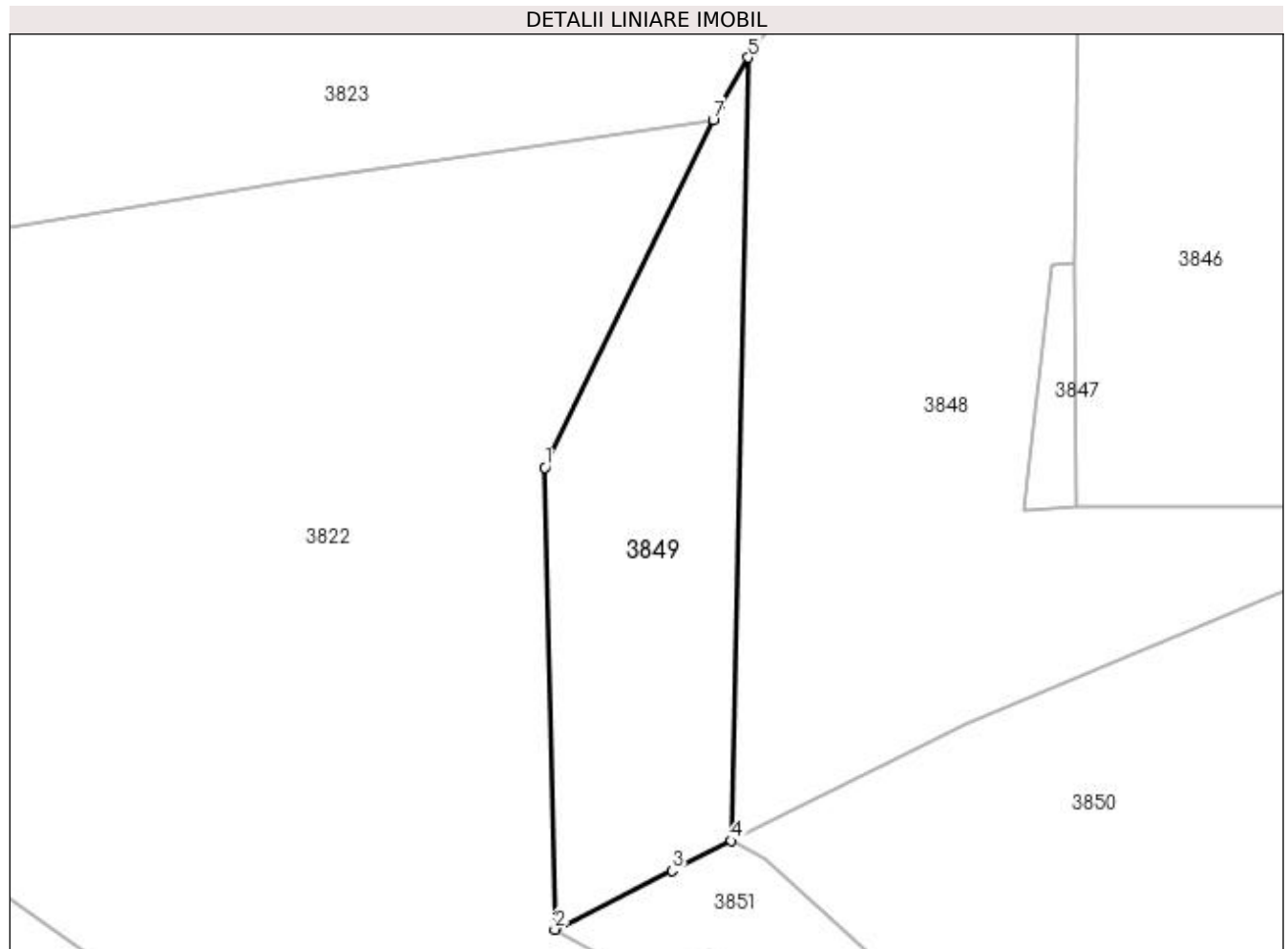
Inscrieri privind dezmembramintele dreptului de proprietate, drepturi reale de garanție și sarcini	Referințe
NU SUNT	

## Anexa Nr. 1 La Partea I

## Teren

Nr cadastral	Suprafața (mp)*	Observații / Referințe
	7.600	U.P. II, U.A. 88D%

\* Suprafața este determinată în planul de proiecție Stereo 70.



## Date referitoare la teren

Crt	Categorie folosință	Intra vilan	Suprafața (mp)	Tarla	Parcelă	Nr. topo	Observații / Referințe
1	padure	NU	7.600	-	-	-	

## Lungime Segmente

1) Valorile lungimilor segmentelor sunt obținute din proiecție în plan.

Punct început	X / Y	Punct sfârșit	X / Y	Lungime segment (** (m)
1	535.093,832 666.725,475	2	535.096,41 666.608,455	117.048
2	535.096,41 666.608,455	3	535.126,093 666.623,368	33.219
3	535.126,093 666.623,368	4	535.141,184 666.630,903	16.868
4	535.141,184 666.630,903	5	535.145,415 666.829,229	198.371
5	535.145,415 666.829,229	6	535.138,333 666.817,188	13.969

Punct început	X / Y	Punct sfârșit	X / Y	Lungime segment (** (m)
6	535.138,333 666.817,188	7	535.136,527 666.813,467	4.136
7	535.136,527 666.813,467	1	535.093,832 666.725,475	97.803

\*\* Lungimile segmentelor sunt determinate în planul de proiecție Stereo 70 și sunt rotunjite la 1 milimetru.

\*\*\* Distanța dintre puncte este formată din segmente cumulate ce sunt mai mici decât valoarea 1 milimetru.



**DATE DESPRE IMOBILUL NR. 3850**

Oficiul de Cadastru și Publicitate Imobiliară SUCEAVA  
 Biroul de Cadastru și Publicitate Imobiliară Campulung Moldovenesc

**A. Partea I. Descrierea imobilului**

TEREN Extravilan

Adresa: Jud. Suceava

Nr. Crt	Nr cadastral Nr. topografic	Suprafața* (mp)	Observații / Referințe
A1		50.000	Sector cadastral:75 Teren neimprejmuit; U.P. II, U.A. 85A%, 85B%

**B. Partea II. Proprietari și acte**

Inscrieri privitoare la dreptul de proprietate și alte drepturi reale		Referințe
<b>3850 / 08/12/2022</b>		
Act Administrativ nr. Titlu de proprietate nr. 697, din 22/09/2004 emis de Comisia Județeană Suceava;		
B1	Intabulare, drept de PROPRIETATE, dobandit prin Reconstituire, cota actuala 1/1 1) NUȚESCU MARIA	A1

**C. Partea III. SARCINI .**

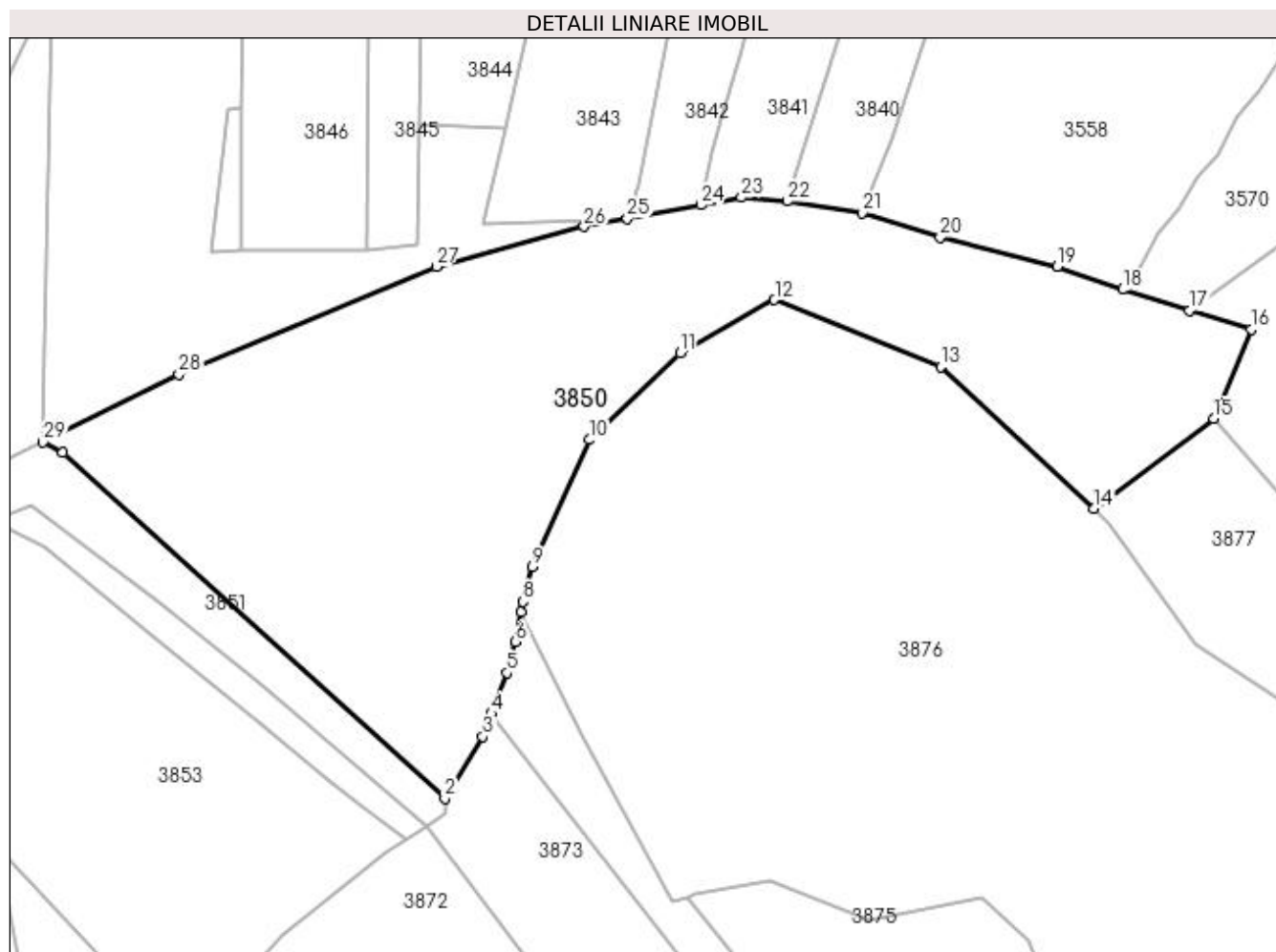
Inscrieri privind dezmembramintele dreptului de proprietate, drepturi reale de garanție și sarcini	Referințe
NU SUNT	

## Anexa Nr. 1 La Partea I

## Teren

Nr cadastral	Suprafața (mp)*	Observații / Referințe
	50.000	U.P. II, U.A. 85A%, 85B%

\* Suprafața este determinată în planul de proiecție Stereo 70.



## Date referitoare la teren

Crt	Categorie folosință	Intravilan	Suprafața (mp)	Tarla	Parcelă	Nr. topo	Observații / Referințe
1	padure	NU	50.000	-	-	-	

## Lungime Segmente

1) Valorile lungimilor segmentelor sunt obținute din proiecție în plan.

Punct început	X / Y	Punct sfârșit	X / Y	Lungime segment (** (m)
1	535.149,682 666.626,246	2	535.317,356 666.474,669	226.031
3	535.334,038 666.501,798	4	535.337,88 666.511,82	10.733
5	535.344,729 666.529,684	6	535.348,367 666.543,291	14.085
7	535.350,79 666.556,287	8	535.351,675 666.561,03	4.825
9	535.355,902 666.576,158	10	535.380,717 666.632,006	61.113

Punct început	X / Y	Punct sfârșit	X / Y	Lungime segment (** (m)
2	535.317,356 666.474,669	3	535.334,038 666.501,798	31.848
4	535.337,88 666.511,82	5	535.344,729 666.529,684	19.132
6	535.348,367 666.543,291	7	535.350,79 666.556,287	13.22
8	535.351,675 666.561,03	9	535.355,902 666.576,158	15.707
10	535.380,717 666.632,006	11	535.420,647 666.670,009	55.124



Punct început	X / Y	Punct sfârșit	X / Y	Lungime segment (** (m)
11	535.420,647 666.670,009	12	535.462,091 666.693,288	47.534
13	535.535,019 666.664,03	14	535.602,448 666.601,857	91.718
15	535.654,879 666.641,226	16	535.671,256 666.680,306	42.373
17	535.644,211 666.688,698	18	535.614,834 666.697,815	30.759
19	535.586,232 666.707,829	20	535.534,781 666.720,787	53.058
21	535.500,452 666.731,544	22	535.467,574 666.736,573	33.26
23	535.447,572 666.738,247	24	535.429,673 666.734,923	18.205
25	535.397,558 666.728,958	26	535.378,492 666.725,416	19.392
27	535.313,702 666.707,994	28	535.200,684 666.660,613	122.548
29	535.141,184 666.630,903	1	535.149,682 666.626,246	9.69

Punct început	X / Y	Punct sfârșit	X / Y	Lungime segment (** (m)
12	535.462,091 666.693,288	13	535.535,019 666.664,03	78.578
14	535.602,448 666.601,857	15	535.654,879 666.641,226	65.566
16	535.671,256 666.680,306	17	535.644,211 666.688,698	28.317
18	535.614,834 666.697,815	19	535.586,232 666.707,829	30.304
20	535.534,781 666.720,787	21	535.500,452 666.731,544	35.975
22	535.467,574 666.736,573	23	535.447,572 666.738,247	20.072
24	535.429,673 666.734,923	25	535.397,558 666.728,958	32.664
26	535.378,492 666.725,416	27	535.313,702 666.707,994	67.092
28	535.200,684 666.660,613	29	535.141,184 666.630,903	66.505

\*\* Lungimile segmentelor sunt determinate în planul de proiecție Stereo 70 și sunt rotunjite la 1 milimetru.

\*\*\* Distanța dintre puncte este formată din segmente cumulate ce sunt mai mici decât valoarea 1 milimetru.



**DATE DESPRE IMOBILUL NR. 3851**

Oficiul de Cadastru și Publicitate Imobiliară SUCEAVA  
Biroul de Cadastru și Publicitate Imobiliară Campulung Moldovenesc

**A. Partea I. Descrierea imobilului**

TEREN Extravilan

Adresa: Jud. Suceava

Nr. Crt	Nr cadastral Nr. topografic	Suprafața* (mp)	Observații / Referințe
A1	30681	5.113	Sector cadastral:75 Teren neimprejmuit; parte din nr. Top. 3563

**B. Partea II. Proprietari și acte**

Inscrieri privitoare la dreptul de proprietate și alte drepturi reale	Referințe
<b>3851 / 08/12/2022</b>	
Act Normativ nr. Lege nr. 7, din 13/03/1996 emis de Parlamentul României;	
B1	A1
Inscrierea provizorie, drept de PROPRIETATE, dobandit prin Lege, cota actuala 1/1	
1) COMUNA POJORÂTA, CIF:4441425	

**C. Partea III. SARCINI .**

Inscrieri privind dezmembramintele dreptului de proprietate, drepturi reale de garanție și sarcini	Referințe
NU SUNT	

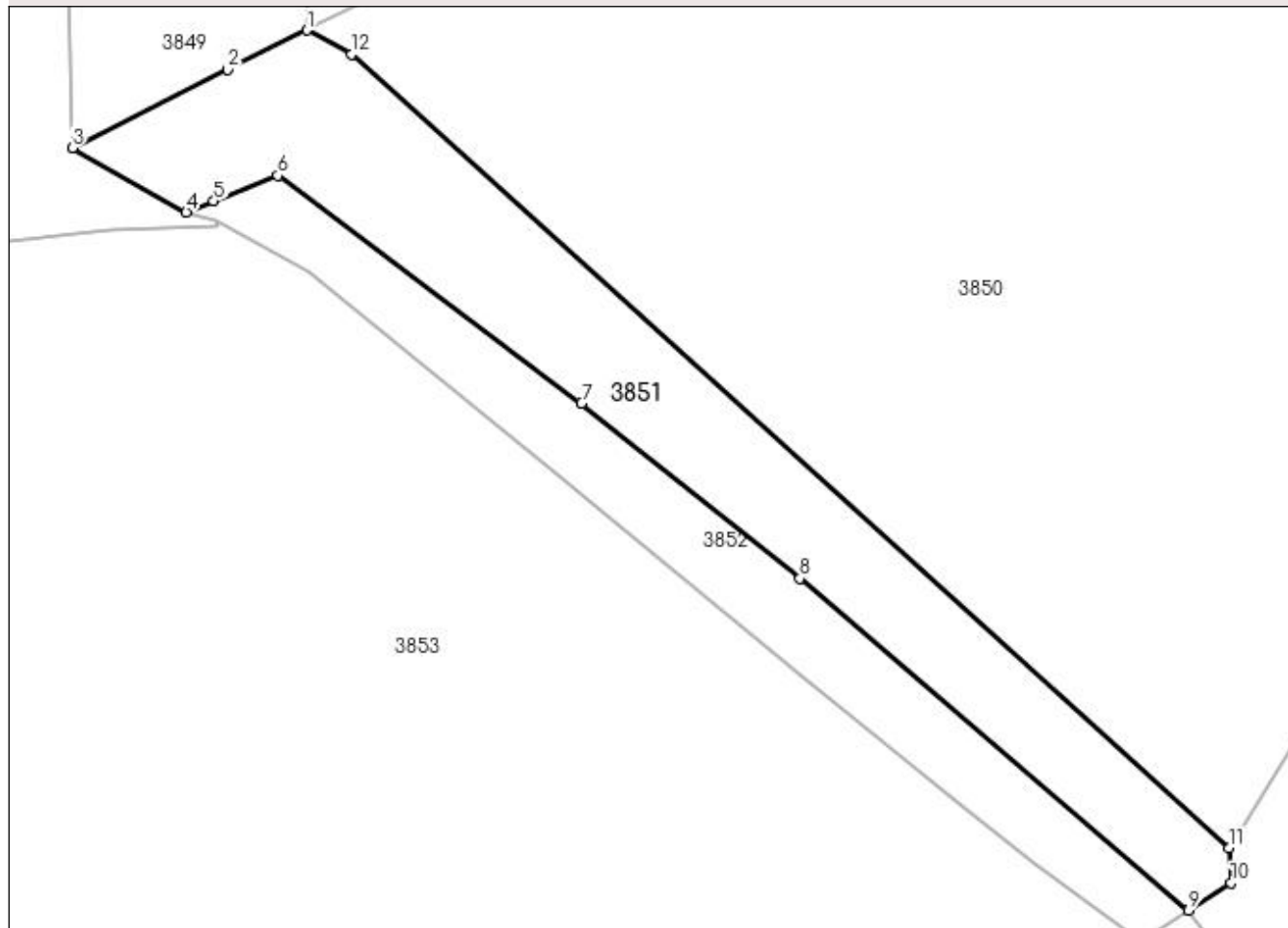
## Anexa Nr. 1 La Partea I

## Teren

Nr cadastral	Suprafața (mp)*	Observații / Referințe
30681	5.113	parte din nr. Top. 3563

\* Suprafața este determinată în planul de proiecție Stereo 70.

## DETALII LINIARE IMOBIL



## Date referitoare la teren

Crt	Categorie folosință	Intra vilan	Suprafața (mp)	Tarla	Parcelă	Nr. topo	Observații / Referințe
1	padure	NU	5.113	-	-	-	

## Lungime Segmente

1) Valorile lungimilor segmentelor sunt obținute din proiecție în plan.

Punct început	X / Y	Punct sfârșit	X / Y	Lungime segment (** (m)
1	535.141,184 666.630,903	2	535.126,093 666.623,368	16.868
2	535.126,093 666.623,368	3	535.096,41 666.608,455	33.219
3	535.096,41 666.608,455	4	535.118,129 666.596,156	24.96
4	535.118,129 666.596,156	5	535.123,397 666.598,254	5.67
5	535.123,397 666.598,254	6	535.135,629 666.603,127	13.167

Punct început	X / Y	Punct sfârșit	X / Y	Lungime segment (** (m)
6	535.135,629 666.603,127	7	535.193,673 666.559,683	72.502
7	535.193,673 666.559,683	8	535.235,331 666.526,163	53.469
8	535.235,331 666.526,163	9	535.309,619 666.462,81	97.634
9	535.309,619 666.462,81	10	535.317,721 666.468,073	9.661
10	535.317,721 666.468,073	11	535.317,356 666.474,669	6.606
11	535.317,356 666.474,669	12	535.149,682 666.626,246	226.031
12	535.149,682 666.626,246	1	535.141,184 666.630,903	9.69

\*\* Lungimile segmentelor sunt determinate în planul de proiecție Stereo 70 și sunt rotunjite la 1 milimetru.

\*\*\* Distanța dintre puncte este formată din segmente cumulate ce sunt mai mici decât valoarea 1 milimetru.



**DATE DESPRE IMOBILUL NR. 3852**

Oficiul de Cadastru și Publicitate Imobiliară SUCEAVA  
 Biroul de Cadastru și Publicitate Imobiliară Campulung Moldovenesc

**A. Partea I. Descrierea imobilului**

TEREN Extravilan

Adresa: Jud. Suceava

Nr. Crt	Nr cadastral Nr. topografic	Suprafața* (mp)	Observații / Referințe
A1	31070	2.912	Sector cadastral:75 Teren neimprejmuit; Provenit din CF 31070, nr. cad. 31070

**B. Partea II. Proprietari și acte**

Inscrieri privitoare la dreptul de proprietate și alte drepturi reale		Referințe
<b>5070 / 27/04/2012</b>		
Act Notarial nr. 830, din 26/04/2012 emis de ROTARU DORINA;		
B1	Inscrierea provizorie, drept de PROPRIETATE, ca bun propriu, fiind necasatorit, sub condiția suspensivă a neexercitării dreptului de preemțiune de către preemtorii prevăzuți de art.1746 din Noul Cod Civil, dobandit prin Conventie, cota actuala 1/2 1) <b>PORCILESCU CONSTANTIN-FILARET</b>	A1
<b>3852 / 08/12/2022</b>		
Act Notarial nr. 830, din 26/04/2012 emis de ROTARU DORINA;		
B2	Inscrierea provizorie, drept de PROPRIETATE, ca bun propriu, fiind necasatorit, sub condiția suspensivă a neexercitării dreptului de preemțiune de către preemtorii prevăzuți de art.1746 din Noul Cod Civil, dobandit prin Conventie, cota actuala 1/2 1) <b>BEDRULE GAVRIL</b>	A1

**C. Partea III. SARCINI .**

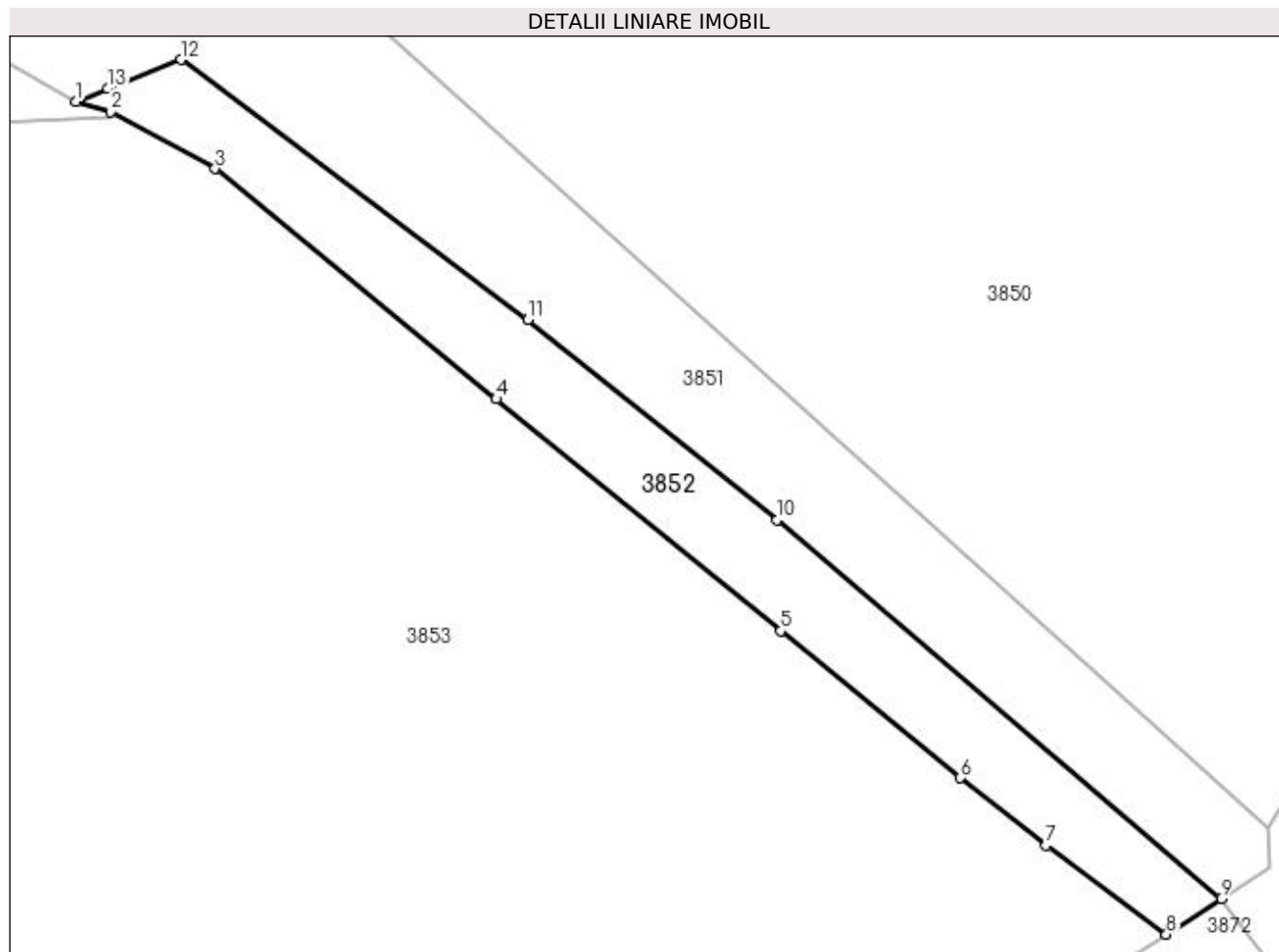
Inscrieri privind dezmembramintele dreptului de proprietate, drepturi reale de garanție și sarcini	Referințe
NU SUNT	

## Anexa Nr. 1 La Partea I

## Teren

Nr cadastral	Suprafața (mp)*	Observații / Referințe
31070	2.912	Provenit din CF 31070, nr. cad. 31070

\* Suprafața este determinată în planul de proiecție Stereo 70.



## Date referitoare la teren

Crt	Categorie folosință	Intra vilan	Suprafața (mp)	Tarla	Parcelă	Nr. topo	Observații / Referințe
1	padure	NU	2.912	-	-	-	

## Lungime Segmente

1) Valorile lungimilor segmentelor sunt obținute din proiecție în plan.

Punct început	X / Y	Punct sfârșit	X / Y	Lungime segment (** (m)
1	535.118,129 666.596,156	2	535.123,854 666.594,393	5.99
2	535.123,854 666.594,393	3	535.141,375 666.584,913	19.921
3	535.141,375 666.584,913	4	535.188,403 666.546,377	60.8
4	535.188,403 666.546,377	5	535.235,921 666.507,605	61.329
5	535.235,921 666.507,605	6	535.266,022 666.483,04	38.852



Punct început	X / Y	Punct sfârșit	X / Y	Lungime segment (** (m)
6	535.266,022 666.483,04	7	535.280,353 666.471,728	18.258
7	535.280,353 666.471,728	8	535.300,474 666.456,87	25.012
8	535.300,474 666.456,87	9	535.309,619 666.462,81	10.905
9	535.309,619 666.462,81	10	535.235,331 666.526,163	97.634
10	535.235,331 666.526,163	11	535.193,673 666.559,683	53.469
11	535.193,673 666.559,683	12	535.135,629 666.603,127	72.502
12	535.135,629 666.603,127	13	535.123,397 666.598,254	13.167
13	535.123,397 666.598,254	1	535.118,129 666.596,156	5.67

\*\* Lungimile segmentelor sunt determinate în planul de proiecție Stereo 70 și sunt rotunjite la 1 milimetru.

\*\*\* Distanța dintre puncte este formată din segmente cumulate ce sunt mai mici decât valoarea 1 milimetru.



**DATE DESPRE IMOBILUL NR. 3853**

Oficiul de Cadastru și Publicitate Imobiliară SUCEAVA  
Biroul de Cadastru și Publicitate Imobiliară Campulung Moldovenesc

**A. Partea I. Descrierea imobilului**

TEREN Extravilan

Adresa: Jud. Suceava

Nr. Crt	Nr cadastral Nr. topografic	Suprafața* (mp)	Observații / Referințe
A1		35.000	Sector cadastral:75 Teren neimprejmuit; U.P. II, U.A. 85B%

**B. Partea II. Proprietari și acte**

Inscrieri privitoare la dreptul de proprietate și alte drepturi reale	Referințe
<b>3853 / 08/12/2022</b>	
Act Administrativ nr. Titlu de proprietate nr. 752, din 26/09/2005 emis de Comisia Județeană Suceava;	
B1	A1
Intabulare, drept de PROPRIETATE, dobândit prin Reconstituire, cota actuala 1/1	
1) <b>BABICI VASILE DEFUNCT:Da</b> 2) <b>BABICI GAVRIL DEFUNCT:Da</b> 3) <b>BABICI GHEORGHE DEFUNCT:Da</b> 4) <b>BABICI IACOB, LIPSĂ CNP</b> 5) <b>BEJENARU ROZALEA, LIPSĂ CNP</b> 6) <b>MOROȘAN ELENA</b> 7) <b>VAȘNEI VICTORIA</b>	

**C. Partea III. SARCINI .**

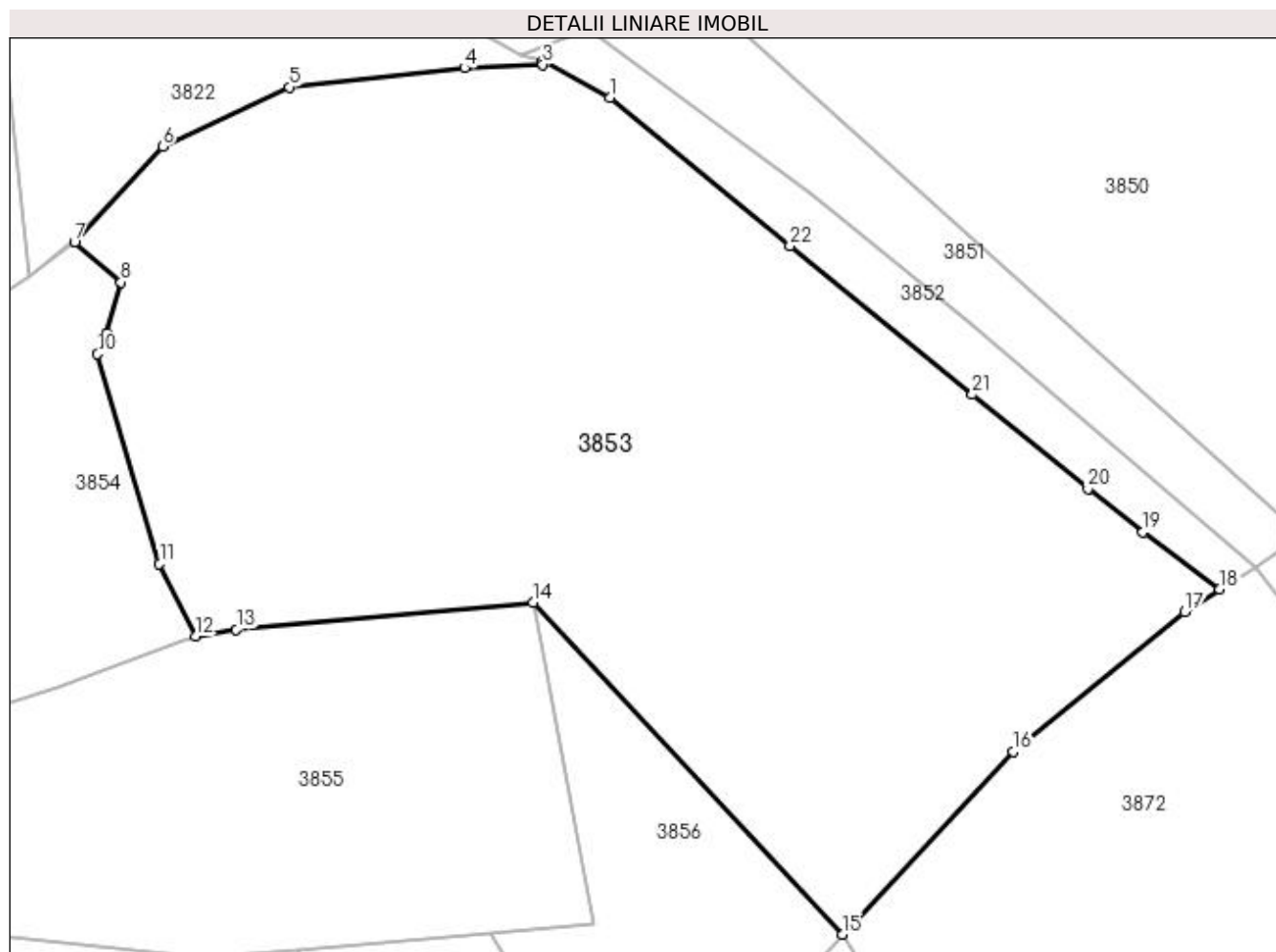
Inscrieri privind dezmembramintele dreptului de proprietate, drepturi reale de garanție și sarcini	Referințe
NU SUNT	

## Anexa Nr. 1 La Partea I

## Teren

Nr cadastral	Suprafața (mp)*	Observații / Referințe
	35.000	U.P. II, U.A. 85B%

\* Suprafața este determinată în planul de proiecție Stereo 70.



## Date referitoare la teren

Crt	Categorie folosință	Intra vilan	Suprafața (mp)	Tarla	Parcelă	Nr. topo	Observații / Referințe
1	padure	NU	35.000	-	-	-	

## Lungime Segmente

1) Valorile lungimilor segmentelor sunt obținute din proiecție în plan.

Punct început	X / Y	Punct sfârșit	X / Y	Lungime segment (** (m)
1	535.141,375 666.584,913	2	535.123,854 666.594,393	19.921
3	535.123,977 666.593,6	4	535.103,505 666.592,672	20.493
5	535.057,891 666.587,695	6	535.024,848 666.572,3	36.453
7	535.001,802 666.547,193	8	535.014,012 666.536,882	15.981
9	535.010,181 666.523,594	10	535.007,855 666.518,175	5.897

Punct început	X / Y	Punct sfârșit	X / Y	Lungime segment (** (m)
2	535.123,854 666.594,393	3	535.123,977 666.593,6	0.802
4	535.103,505 666.592,672	5	535.057,891 666.587,695	45.885
6	535.024,848 666.572,3	7	535.001,802 666.547,193	34.08
8	535.014,012 666.536,882	9	535.010,181 666.523,594	13.829
10	535.007,855 666.518,175	11	535.024,026 666.463,539	56.979

Punct început	X / Y	Punct sfârșit	X / Y	Lungime segment (** (m))
11	535.024,026 666.463,539	12	535.033,533 666.444,587	21.203
13	535.044,06 666.446,431	14	535.121,426 666.453,398	77.679
15	535.201,996 666.366,953	16	535.246,47 666.414,663	65.224
17	535.291,329 666.450,929	18	535.300,474 666.456,87	10.905
19	535.280,353 666.471,728	20	535.266,022 666.483,04	18.258
21	535.235,921 666.507,605	22	535.188,403 666.546,377	61.329

Punct început	X / Y	Punct sfârșit	X / Y	Lungime segment (** (m))
12	535.033,533 666.444,587	13	535.044,06 666.446,431	10.687
14	535.121,426 666.453,398	15	535.201,996 666.366,953	118.17
16	535.246,47 666.414,663	17	535.291,329 666.450,929	57.685
18	535.300,474 666.456,87	19	535.280,353 666.471,728	25.012
20	535.266,022 666.483,04	21	535.235,921 666.507,605	38.852
22	535.188,403 666.546,377	1	535.141,375 666.584,913	60.8

\*\* Lungimile segmentelor sunt determinate în planul de proiecție Stereo 70 și sunt rotunjite la 1 milimetru.

\*\*\* Distanța dintre puncte este formată din segmente cumulate ce sunt mai mici decât valoarea 1 milimetru.



**DATE DESPRE IMOBILUL NR. 3854**

Oficiul de Cadastru și Publicitate Imobiliară SUCEAVA  
 Biroul de Cadastru și Publicitate Imobiliară Campulung Moldovenesc

**A. Partea I. Descrierea imobilului**

TEREN Extravilan

Adresa: Jud. Suceava

Nr. Crt	Nr cadastral Nr. topografic	Suprafața* (mp)	Observații / Referințe
A1	31028	14.129	Sector cadastral:75 Teren neimprejmuit; Provenit din CF 31028, nr. cad. 31028

**B. Partea II. Proprietari și acte**

Inscrieri privitoare la dreptul de proprietate și alte drepturi reale		Referințe
<b>10717 / 13/07/2018</b>		
Act Notarial nr. 1389, din 09/07/2018 emis de Scraba Luminita Ana Maria;		
B1	Intabulare, drept de PROPRIETATE, ca bun propriu , cu titlu de donatie, dobandit prin Conventie, cota actuala 1/1 1) TÎMPAU DIANA	A1

**C. Partea III. SARCINI .**

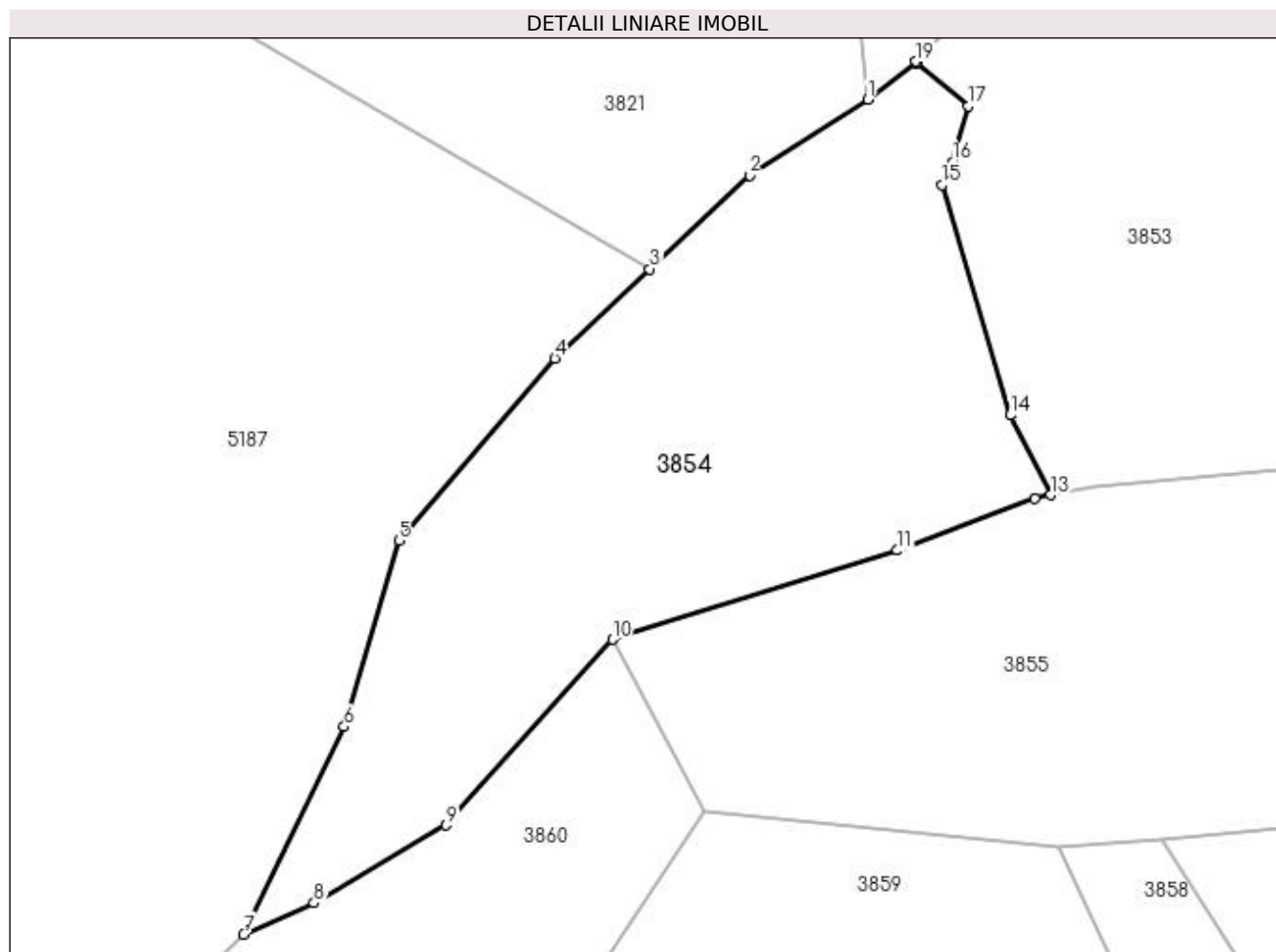
Inscrieri privind dezmembramintele dreptului de proprietate, drepturi reale de garanție și sarcini	Referințe
NU SUNT	

## Anexa Nr. 1 La Partea I

## Teren

Nr cadastral	Suprafața (mp)*	Observații / Referințe
31028	14.129	Provenit din CF 31028, nr. cad. 31028

\* Suprafața este determinată în planul de proiecție Stereo 70.



## Date referitoare la teren

Crt	Categorie folosință	Intravilan	Suprafața (mp)	Tarla	Parcelă	Nr. topo	Observații / Referințe
1	padure	NU	14.129	-	-	-	

## Lungime Segmente

1) Valorile lungimilor segmentelor sunt obținute din proiecție în plan.

Punct început	X / Y	Punct sfârșit	X / Y	Lungime segment (** (m)
1	534.990,234 666.538,512	2	534.962,052 666.520,48	33.457
2	534.962,052 666.520,48	3	534.938,325 666.498,181	32.561
3	534.938,325 666.498,181	4	534.915,821 666.477,031	30.883
4	534.915,821 666.477,031	5	534.878,746 666.433,734	57.002
5	534.878,746 666.433,734	6	534.865,787 666.389,56	46.036



Punct început	X / Y	Punct sfârșit	X / Y	Lungime segment (** (m)
6	534.865,787 666.389,56	7	534.841,943 666.340,262	54.762
7	534.841,943 666.340,262	8	534.858,619 666.347,675	18.249
8	534.858,619 666.347,675	9	534.890,012 666.366,149	36.425
9	534.890,012 666.366,149	10	534.929,504 666.410,271	59.215
10	534.929,504 666.410,271	11	534.997,173 666.431,412	70.895
11	534.997,173 666.431,412	12	535.029,906 666.443,676	34.955
12	535.029,906 666.443,676	13	535.033,533 666.444,587	3.74
13	535.033,533 666.444,587	14	535.024,026 666.463,539	21.203
14	535.024,026 666.463,539	15	535.007,855 666.518,175	56.979
15	535.007,855 666.518,175	16	535.010,181 666.523,594	5.897
16	535.010,181 666.523,594	17	535.014,012 666.536,882	13.829
17	535.014,012 666.536,882	18	535.001,802 666.547,193	15.981
18	535.001,802 666.547,193	19	535.001,471 666.547,473	0.434
19	535.001,471 666.547,473	1	534.990,234 666.538,512	14.373

\*\* Lungimile segmentelor sunt determinate în planul de proiecție Stereo 70 și sunt rotunjite la 1 milimetru.

\*\*\* Distanța dintre puncte este formată din segmente cumulate ce sunt mai mici decât valoarea 1 milimetru.



**DATE DESPRE IMOBILUL NR. 3855**

Oficiul de Cadastru și Publicitate Imobiliară SUCEAVA  
Biroul de Cadastru și Publicitate Imobiliară Campulung Moldovenesc

**A. Partea I. Descrierea imobilului**

TEREN Extravilan

Adresa: Jud. Suceava

Nr. Crt	Nr cadastral Nr. topografic	Suprafața* (mp)	Observații / Referințe
A1		14.000	Sector cadastral:75 Teren neimprejmuit; U.P. II, U.A. 85B%

**B. Partea II. Proprietari și acte**

Inscrieri privitoare la dreptul de proprietate și alte drepturi reale		Referințe
<b>3855 / 08/12/2022</b>		
Act Administrativ nr. Titlu de proprietate nr. 730, din 02/12/2004 emis de Comisia Județeană Suceava;		
B1	Intabulare, drept de PROPRIETATE, dobandit prin Reconstituire, cota actuala 1/1 1) FLOCEA ELENA, LIPSĂ CNP	A1

**C. Partea III. SARCINI .**

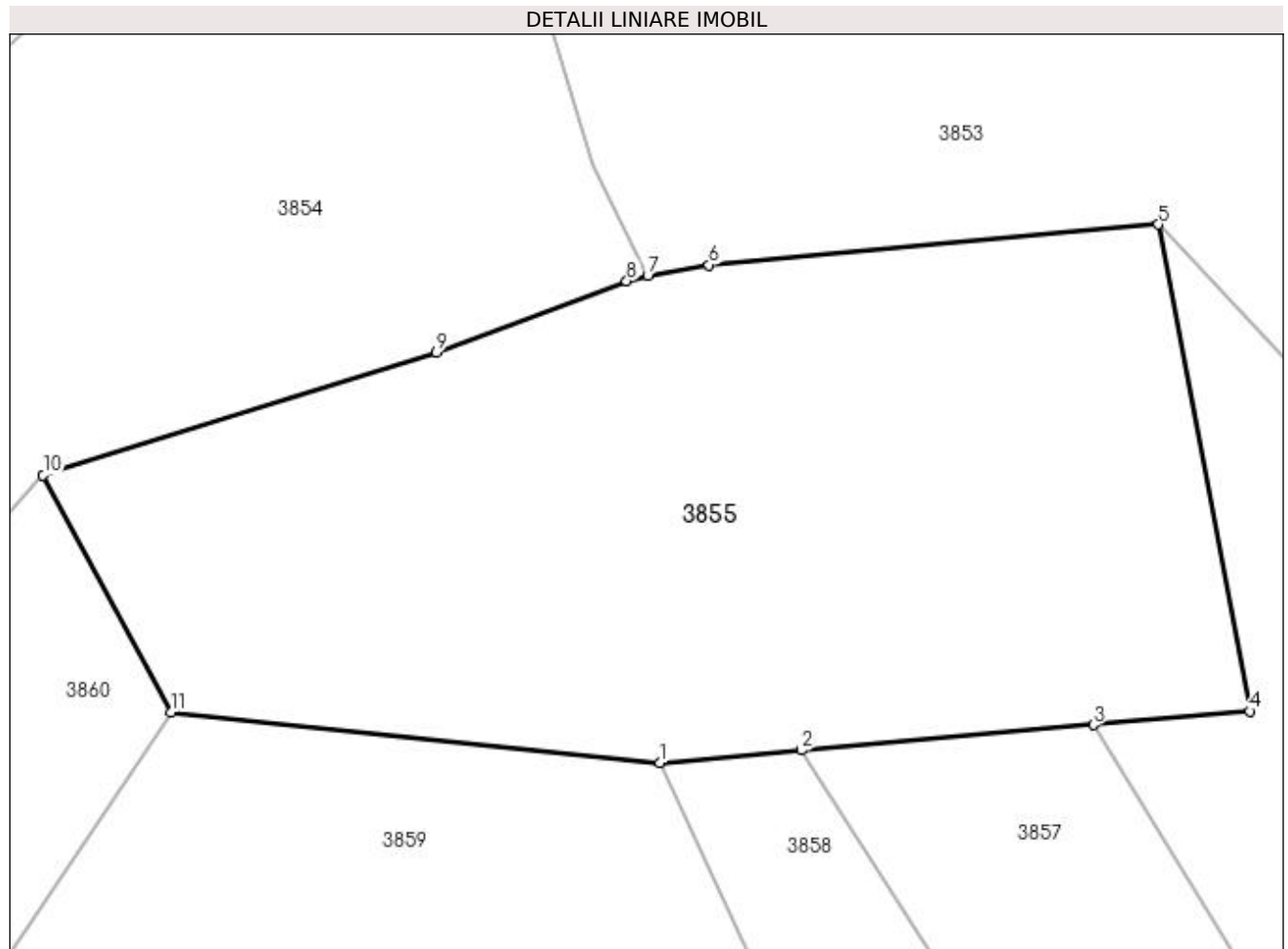
Inscrieri privind dezmembramintele dreptului de proprietate, drepturi reale de garanție și sarcini	Referințe
NU SUNT	

## Anexa Nr. 1 La Partea I

## Teren

Nr cadastral	Suprafața (mp)*	Observații / Referințe
	14.000	U.P. II, U.A. 85B%

\* Suprafața este determinată în planul de proiecție Stereo 70.



## Date referitoare la teren

Crt	Categorie folosință	Intra vilan	Suprafața (mp)	Tarla	Parcelă	Nr. topo	Observații / Referințe
1	padure	NU	14.000	-	-	-	

## Lungime Segmente

1) Valorile lungimilor segmentelor sunt obținute din proiecție în plan.

Punct început	X / Y	Punct sfârșit	X / Y	Lungime segment (** (m)
1	535.035,573 666.360,835	2	535.059,928 666.362,959	24.447
2	535.059,928 666.362,959	3	535.110,206 666.367,342	50.469
3	535.110,206 666.367,342	4	535.137,128 666.369,689	27.024
4	535.137,128 666.369,689	5	535.121,426 666.453,398	85.169
5	535.121,426 666.453,398	6	535.044,06 666.446,431	77.679

Punct început	X / Y	Punct sfârșit	X / Y	Lungime segment (** (m)
6	535.044,06 666.446,431	7	535.033,533 666.444,587	10.687
7	535.033,533 666.444,587	8	535.029,906 666.443,676	3.74
8	535.029,906 666.443,676	9	534.997,173 666.431,412	34.955
9	534.997,173 666.431,412	10	534.929,504 666.410,271	70.895
10	534.929,504 666.410,271	11	534.951,5 666.369,5	46.326
11	534.951,5 666.369,5	1	535.035,573 666.360,835	84.518

\*\* Lungimile segmentelor sunt determinate în planul de proiecție Stereo 70 și sunt rotunjite la 1 milimetru.

\*\*\* Distanța dintre puncte este formată din segmente cumulate ce sunt mai mici decât valoarea 1 milimetru.



**DATE DESPRE IMOBILUL NR. 3856**

Oficiul de Cadastru și Publicitate Imobiliară SUCEAVA  
 Biroul de Cadastru și Publicitate Imobiliară Campulung Moldovenesc

**A. Partea I. Descrierea imobilului**

TEREN Extravilan

Adresa: Jud. Suceava

Nr. Crt	Nr cadastral Nr. topografic	Suprafața* (mp)	Observații / Referințe
A1		5.500	Sector cadastral:75 Teren neimprejmuit; U.P. II, U.A. 85A, 87

**B. Partea II. Proprietari și acte**

Inscrieri privitoare la dreptul de proprietate și alte drepturi reale		Referințe
<b>3856 / 08/12/2022</b>		
Act Administrativ nr. Titlu de proprietate nr. 221, din 25/05/1996 emis de Comisia Județeană Suceava;		
B1	Intabulare, drept de PROPRIETATE, dobandit prin Reconstituire, cota actuala 1/1 1) PRUNDEANU AURELIA, LIPSĂ CNP	A1

**C. Partea III. SARCINI .**

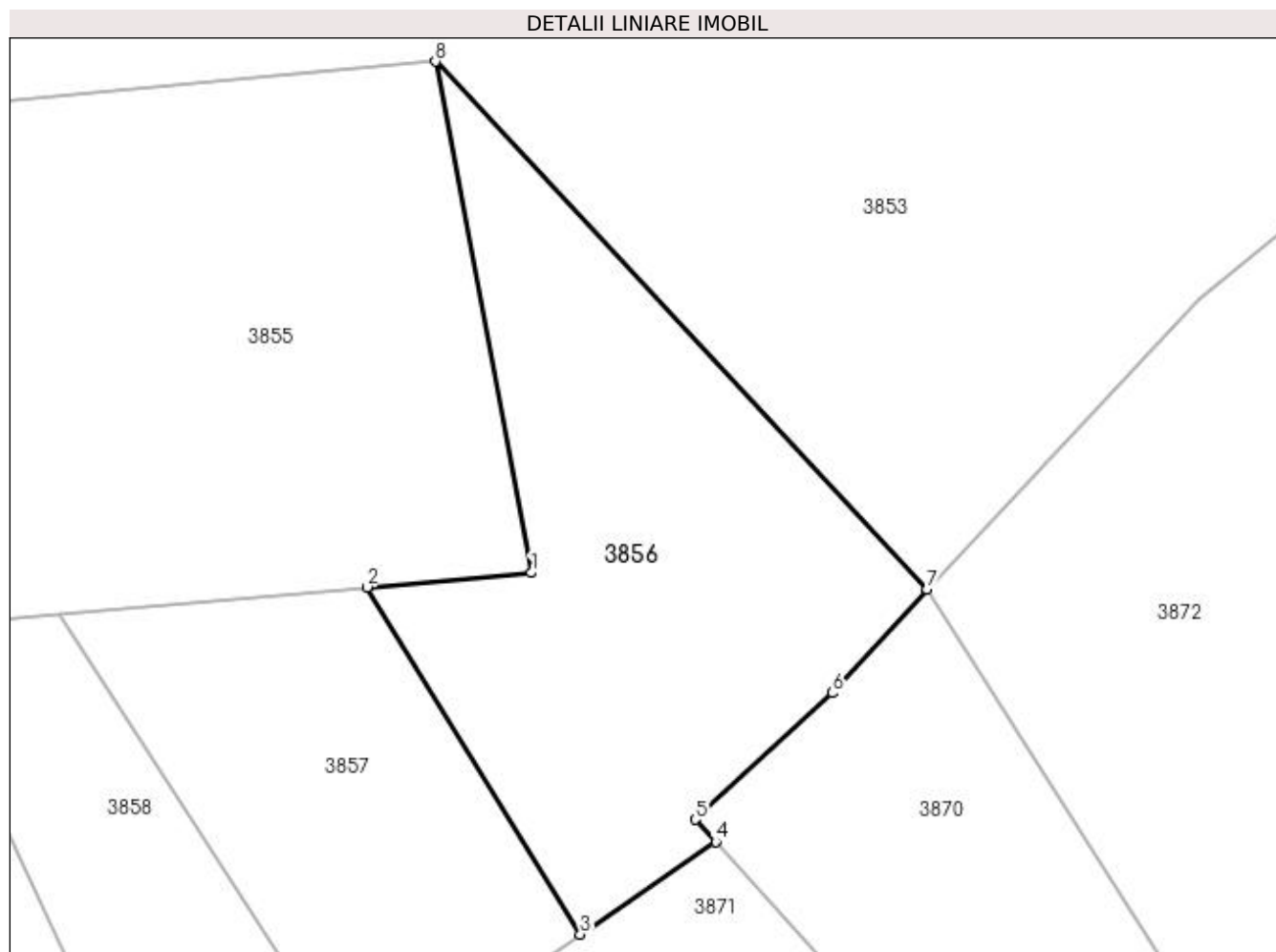
Inscrieri privind dezmembramintele dreptului de proprietate, drepturi reale de garanție și sarcini	Referințe
NU SUNT	

## Anexa Nr. 1 La Partea I

## Teren

Nr cadastral	Suprafața (mp)*	Observații / Referințe
	5.500	U.P. II, U.A. 85A, 87

\* Suprafața este determinată în planul de proiecție Stereo 70.



## Date referitoare la teren

Crt	Categorie folosință	Intra vilan	Suprafața (mp)	Tarla	Parcelă	Nr. topo	Observații / Referințe
1	padure	NU	5.500	-	-	-	

## Lungime Segmente

1) Valorile lungimilor segmentelor sunt obținute din proiecție în plan.

Punct început	X / Y	Punct sfârșit	X / Y	Lungime segment (** (m)
1	535.137,128 666.369,689	2	535.110,206 666.367,342	27.024
2	535.110,206 666.367,342	3	535.145,17 666.310,508	66.728
3	535.145,17 666.310,508	4	535.167,332 666.325,638	26.834
4	535.167,332 666.325,638	5	535.164,014 666.329,283	4.929
5	535.164,014 666.329,283	6	535.186,433 666.350,039	30.552



Punct început	X / Y	Punct sfârșit	X / Y	Lungime segment (** (m)
6	535.186,433 666.350,039	7	535.201,996 666.366,953	22.985
7	535.201,996 666.366,953	8	535.121,426 666.453,398	118.17
8	535.121,426 666.453,398	1	535.137,128 666.369,689	85.169

\*\* Lungimile segmentelor sunt determinate în planul de proiecție Stereo 70 și sunt rotunjite la 1 milimetru.

\*\*\* Distanța dintre puncte este formată din segmente cumulate ce sunt mai mici decât valoarea 1 milimetru.



**DATE DESPRE IMOBILUL NR. 3857**

Oficiul de Cadastru și Publicitate Imobiliară SUCEAVA  
 Biroul de Cadastru și Publicitate Imobiliară Campulung Moldovenesc

**A. Partea I. Descrierea imobilului**

TEREN Extravilan

Adresa: Jud. Suceava

Nr. Crt	Nr cadastral Nr. topografic	Suprafața* (mp)	Observații / Referințe
A1		3.485	Sector cadastral:75 Teren neimprejmuit;

**B. Partea II. Proprietari și acte**

Inscrieri privitoare la dreptul de proprietate și alte drepturi reale		Referințe
<b>3857 / 08/12/2022</b>		
Act Normativ nr. Lege nr. 7, din 13/03/1996 emis de Parlamentul României;		
B1	Inscrierea provizorie, drept de PROPRIETATE, dobândit prin Lege, cota actuala 1/1 1) COMUNA POJORÂTA, CIF:4441425	A1

**C. Partea III. SARCINI .**

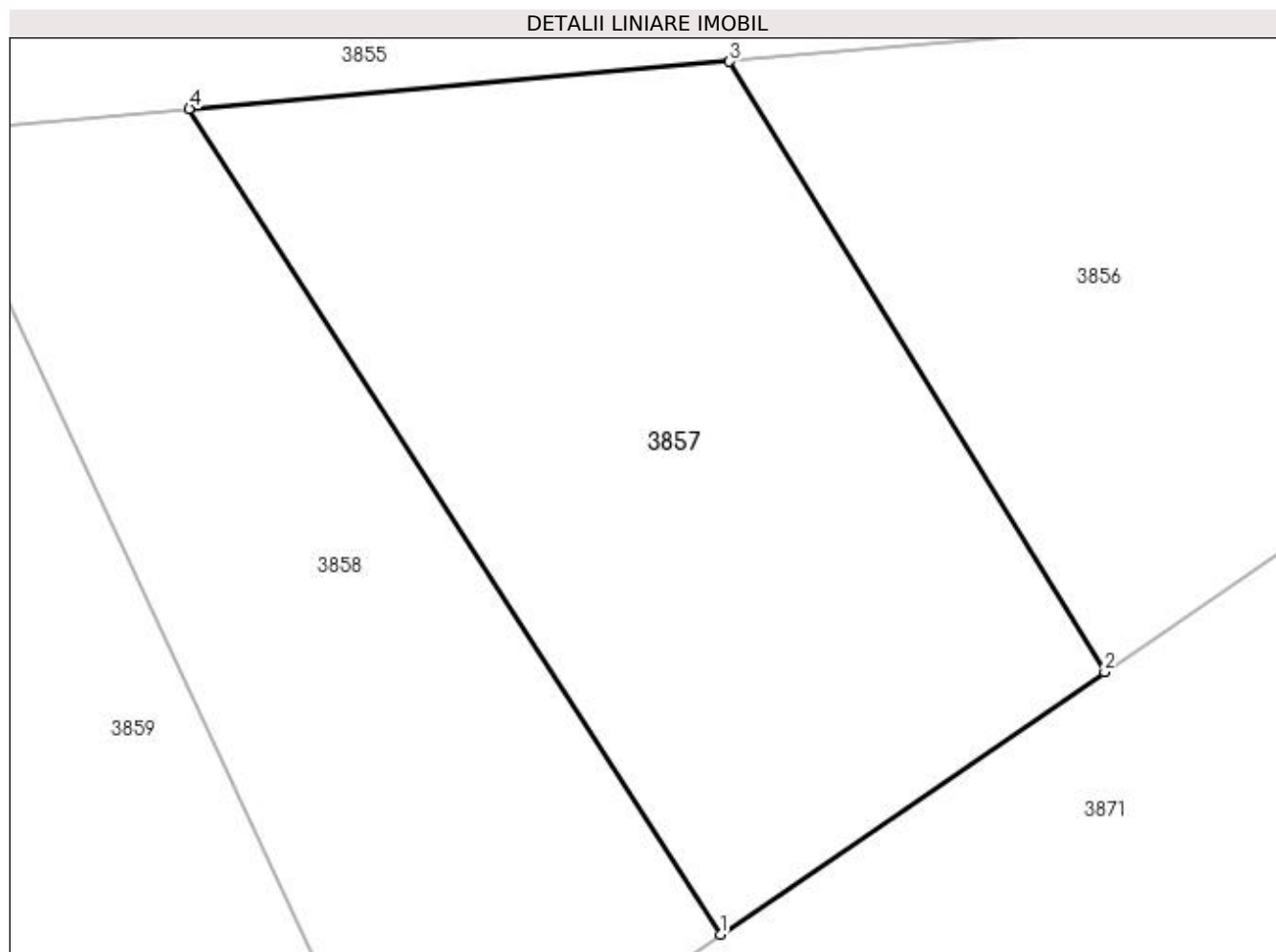
Inscrieri privind dezmembramintele dreptului de proprietate, drepturi reale de garanție și sarcini	Referințe
NU SUNT	

## Anexa Nr. 1 La Partea I

## Teren

Nr cadastral	Suprafața (mp)*	Observații / Referințe
	3.485	

\* Suprafața este determinată în planul de proiecție Stereo 70.



## Date referitoare la teren

Crt	Categorie folosință	Intra vilan	Suprafața (mp)	Tarla	Parcelă	Nr. topo	Observații / Referințe
1	padure	NU	3.485	-	-	-	

## Lungime Segmente

1) Valorile lungimilor segmentelor sunt obținute din proiecție în plan.

Punct început	X / Y	Punct sfârșit	X / Y	Lungime segment (** (m)
1	535.109,389 666.286,079	2	535.145,17 666.310,508	43.325
2	535.145,17 666.310,508	3	535.110,206 666.367,342	66.728
3	535.110,206 666.367,342	4	535.059,928 666.362,959	50.469
4	535.059,928 666.362,959	1	535.109,389 666.286,079	91.416

**\*\* Lungimile segmentelor sunt determinate în planul de proiecție Stereo 70 și sunt rotunjite la 1 milimetru.**

**\*\*\* Distanța dintre puncte este formată din segmente cumulate ce sunt mai mici decât valoarea 1 milimetru.**



**DATE DESPRE IMOBILUL NR. 3858**

Oficiul de Cadastru și Publicitate Imobiliară SUCEAVA  
Biroul de Cadastru și Publicitate Imobiliară Campulung Moldovenesc

**A. Partea I. Descrierea imobilului**

TEREN Extravilan

Adresa: Jud. Suceava

Nr. Crt	Nr cadastral Nr. topografic	Suprafața* (mp)	Observații / Referințe
A1		2.840	Sector cadastral:75 Teren neimprejmuit;

**B. Partea II. Proprietari și acte**

Inscrieri privitoare la dreptul de proprietate și alte drepturi reale		Referințe
<b>3858 / 08/12/2022</b>		
Act Normativ nr. Lege nr. 7, din 13/03/1996 emis de Parlamentul României;		
B1	Inscrierea provizorie, drept de PROPRIETATE, dobandit prin Lege, cota actuala 1/1 1) COMUNA POJORÂTA, CIF:4441425	A1

**C. Partea III. SARCINI .**

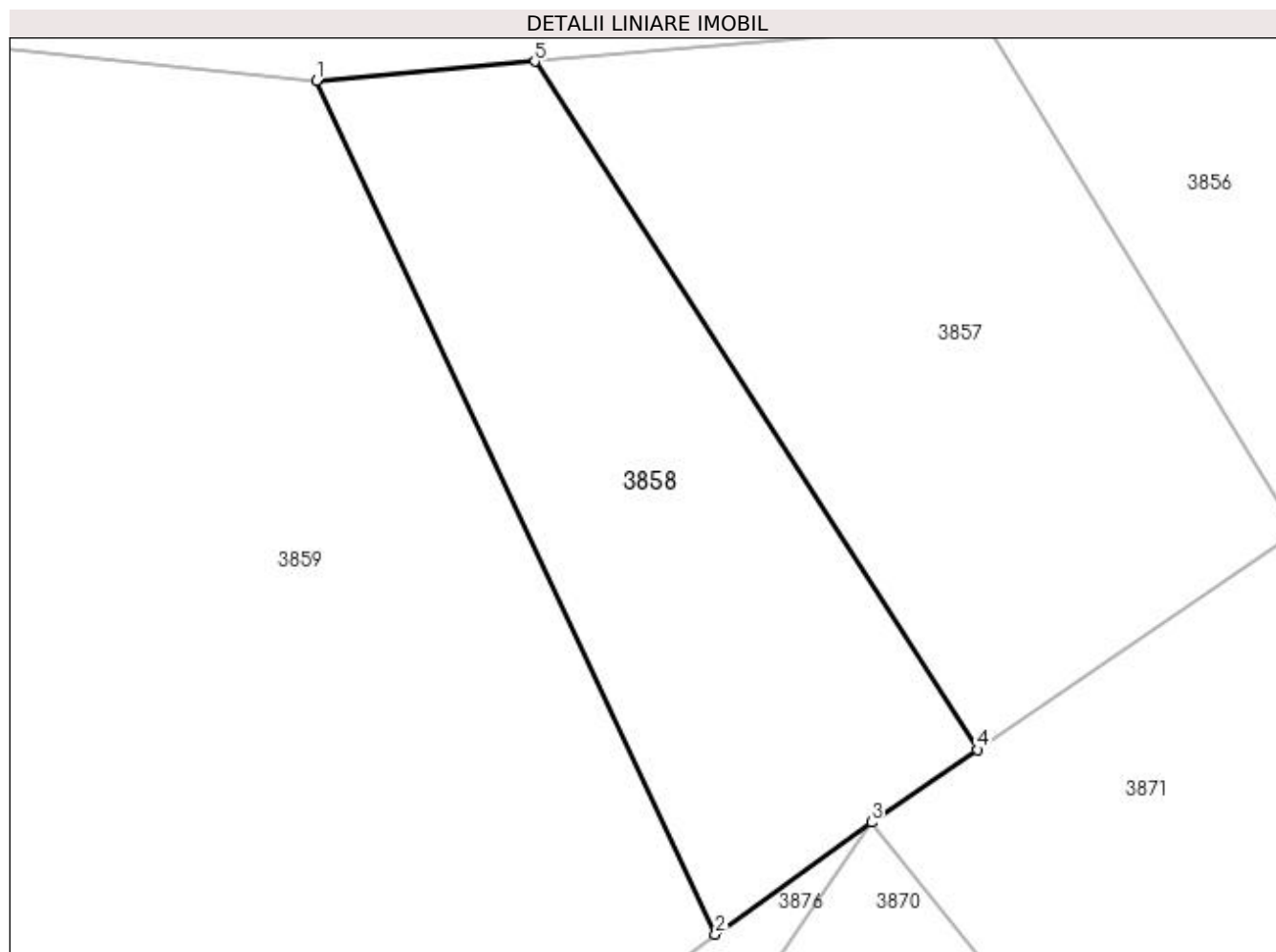
Inscrieri privind dezmembramintele dreptului de proprietate, drepturi reale de garanție și sarcini	Referințe
NU SUNT	

## Anexa Nr. 1 La Partea I

## Teren

Nr cadastral	Suprafața (mp)*	Observații / Referințe
	2.840	

\* Suprafața este determinată în planul de proiecție Stereo 70.



## Date referitoare la teren

Crt	Categorie folosință	Intra vilan	Suprafața (mp)	Tarla	Parcelă	Nr. topo	Observații / Referințe
1	padure	NU	2.840	-	-	-	

## Lungime Segmente

1) Valorile lungimilor segmentelor sunt obținute din proiecție în plan.

Punct început	X / Y	Punct sfârșit	X / Y	Lungime segment (** (m)
1	535.035,573 666.360,835	2	535.080,128 666.265,461	105.268
2	535.080,128 666.265,461	3	535.097,53 666.277,982	21.438
3	535.097,53 666.277,982	4	535.109,389 666.286,079	14.36
4	535.109,389 666.286,079	5	535.059,928 666.362,959	91.416
5	535.059,928 666.362,959	1	535.035,573 666.360,835	24.447



**\*\* Lungimile segmentelor sunt determinate în planul de proiecție Stereo 70 și sunt rotunjite la 1 milimetru.**

**\*\*\* Distanța dintre puncte este formată din segmente cumulate ce sunt mai mici decât valoarea 1 milimetru.**



**DATE DESPRE IMOBILUL NR. 3859**

Oficiul de Cadastru și Publicitate Imobiliară SUCEAVA  
 Biroul de Cadastru și Publicitate Imobiliară Campulung Moldovenesc

**A. Partea I. Descrierea imobilului**

TEREN Extravilan

Adresa: Jud. Suceava

Nr. Crt	Nr cadastral Nr. topografic	Suprafața* (mp)	Observații / Referințe
A1		15.500	Sector cadastral:75 Teren neimprejmuit; U.P. II, U.A. 84D%, 85C%

**B. Partea II. Proprietari și acte**

Inscrieri privitoare la dreptul de proprietate și alte drepturi reale		Referințe
<b>3859 / 08/12/2022</b>		
Act Administrativ nr. Titlu de proprietate nr. 716, din 23/11/2004 emis de Comisia Județeană Suceava;		
B1	Intabulare, drept de PROPRIETATE, dobandit prin Reconstituire, cota actuala 1/1 1) LAZĂR FILARET, LIPSĂ CNP 2) ZISU CAMELIA, LIPSĂ CNP	A1

**C. Partea III. SARCINI .**

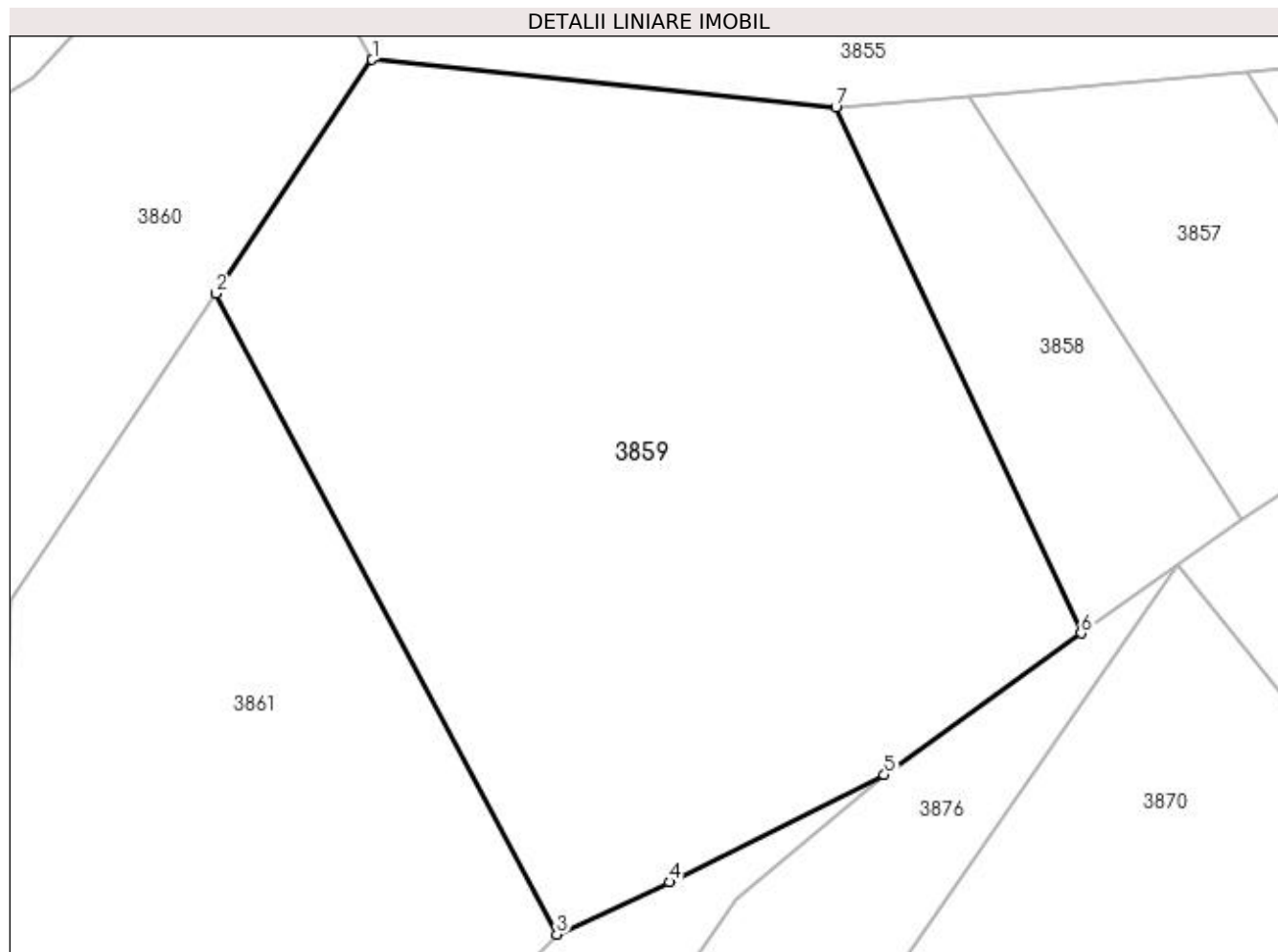
Inscrieri privind dezmembramintele dreptului de proprietate, drepturi reale de garanție și sarcini	Referințe
NU SUNT	

## Anexa Nr. 1 La Partea I

## Teren

Nr cadastral	Suprafața (mp)*	Observații / Referințe
	15.500	U.P. II, U.A. 84D%, 85C%

\* Suprafața este determinată în planul de proiecție Stereo 70.



## Date referitoare la teren

Crt	Categorie folosință	Intra vilan	Suprafața (mp)	Tarla	Parcelă	Nr. topo	Observații / Referințe
1	padure	NU	15.500	-	-	-	

## Lungime Segmente

1) Valorile lungimilor segmentelor sunt obținute din proiecție în plan.

Punct început	X / Y	Punct sfârșit	X / Y	Lungime segment (** (m)
1	534.951,5 666.369,5	2	534.923,139 666.327,136	50.981
2	534.923,139 666.327,136	3	534.984,958 666.210,842	131.704
3	534.984,958 666.210,842	4	535.005,426 666.220,326	22.558
4	535.005,426 666.220,326	5	535.044,403 666.239,749	43.548
5	535.044,403 666.239,749	6	535.080,128 666.265,461	44.016

Punct început	X / Y	Punct sfârșit	X / Y	Lungime segment (** (m)
6	535.080,128 666.265,461	7	535.035,573 666.360,835	105.268
7	535.035,573 666.360,835	1	534.951,5 666.369,5	84.518

\*\* Lungimile segmentelor sunt determinate în planul de proiecție Stereo 70 și sunt rotunjite la 1 milimetru.

\*\*\* Distanța dintre puncte este formată din segmente cumulate ce sunt mai mici decât valoarea 1 milimetru.



**DATE DESPRE IMOBILUL NR. 3860**

Oficiul de Cadastru și Publicitate Imobiliară SUCEAVA  
Biroul de Cadastru și Publicitate Imobiliară Campulung Moldovenesc

**A. Partea I. Descrierea imobilului**

TEREN Extravilan

Adresa: Jud. Suceava

Nr. Crt	Nr cadastral Nr. topografic	Suprafața* (mp)	Observații / Referințe
A1		7.300	Sector cadastral:75 Teren neimprejmuit; U.P. II, U.A. 85B

**B. Partea II. Proprietari și acte**

Inscrieri privitoare la dreptul de proprietate și alte drepturi reale		Referințe
<b>3860 / 08/12/2022</b>		
Act Administrativ nr. Titlu de proprietate nr. 755, din 08/12/2005 emis de Comisia Județeană Suceava;		
B1	Intabulare, drept de PROPRIETATE, dobândit prin Reconstituire, cota actuala 1/1 1) <b>BEDRULE RACHILA, LIPSĂ CNP</b> 2) <b>BEDRULE ZAHARIE, LIPSĂ CNP</b> 3) <b>CARLOANTA RODICA</b> 4) <b>FLOCEA A. IRINA, LIPSĂ CNP</b>	A1

**C. Partea III. SARCINI .**

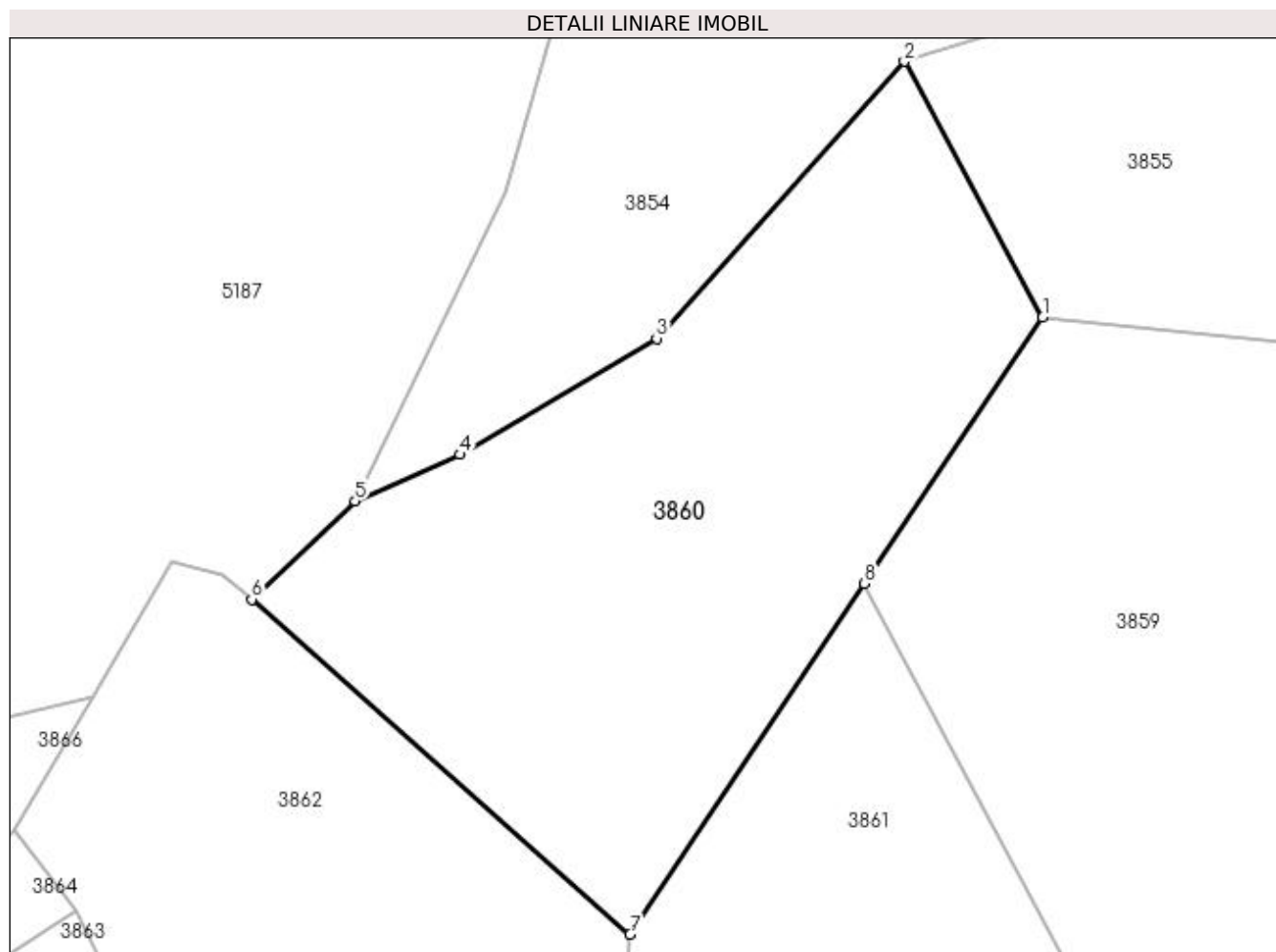
Inscrieri privind dezmembramintele dreptului de proprietate, drepturi reale de garanție și sarcini	Referințe
NU SUNT	

## Anexa Nr. 1 La Partea I

## Teren

Nr cadastral	Suprafața (mp)*	Observații / Referințe
	7.300	U.P. II, U.A. 85B

\* Suprafața este determinată în planul de proiecție Stereo 70.



## Date referitoare la teren

Crt	Categorie folosință	Intra vilan	Suprafața (mp)	Tarla	Parcelă	Nr. topo	Observații / Referințe
1	padure	NU	7.300	-	-	-	

## Lungime Segmente

1) Valorile lungimilor segmentelor sunt obținute din proiecție în plan.

Punct început	X / Y	Punct sfârșit	X / Y	Lungime segment (** (m)
1	534.951,5 666.369,5	2	534.929,504 666.410,271	46.326
2	534.929,504 666.410,271	3	534.890,012 666.366,149	59.215
3	534.890,012 666.366,149	4	534.858,619 666.347,675	36.425
4	534.858,619 666.347,675	5	534.841,943 666.340,262	18.249
5	534.841,943 666.340,262	6	534.825,465 666.324,584	22.745



Punct început	X / Y	Punct sfârșit	X / Y	Lungime segment (** (m)
6	534.825,465 666.324,584	7	534.885,724 666.271,245	80.475
7	534.885,724 666.271,245	8	534.923,139 666.327,136	67.258
8	534.923,139 666.327,136	1	534.951,5 666.369,5	50.981

\*\* Lungimile segmentelor sunt determinate în planul de proiecție Stereo 70 și sunt rotunjite la 1 milimetru.

\*\*\* Distanța dintre puncte este formată din segmente cumulate ce sunt mai mici decât valoarea 1 milimetru.



**DATE DESPRE IMOBILUL NR. 3861**

Oficiul de Cadastru și Publicitate Imobiliară SUCEAVA  
Biroul de Cadastru și Publicitate Imobiliară Campulung Moldovenesc

**A. Partea I. Descrierea imobilului**

TEREN Extravilan

Adresa: Jud. Suceava

Nr. Crt	Nr cadastral Nr. topografic	Suprafața* (mp)	Observații / Referințe
A1		8.879	Sector cadastral:75 Teren neimprejmuit;

**B. Partea II. Proprietari și acte**

Inscrieri privitoare la dreptul de proprietate și alte drepturi reale		Referințe
<b>3861 / 08/12/2022</b>		
Act Normativ nr. Lege nr. 7, din 13/03/1996 emis de Parlamentul României;		
B1	Inscrierea provizorie, drept de PROPRIETATE, dobândit prin Lege, cota actuala 1/1 1) COMUNA POJORÂTA, CIF:4441425	A1

**C. Partea III. SARCINI .**

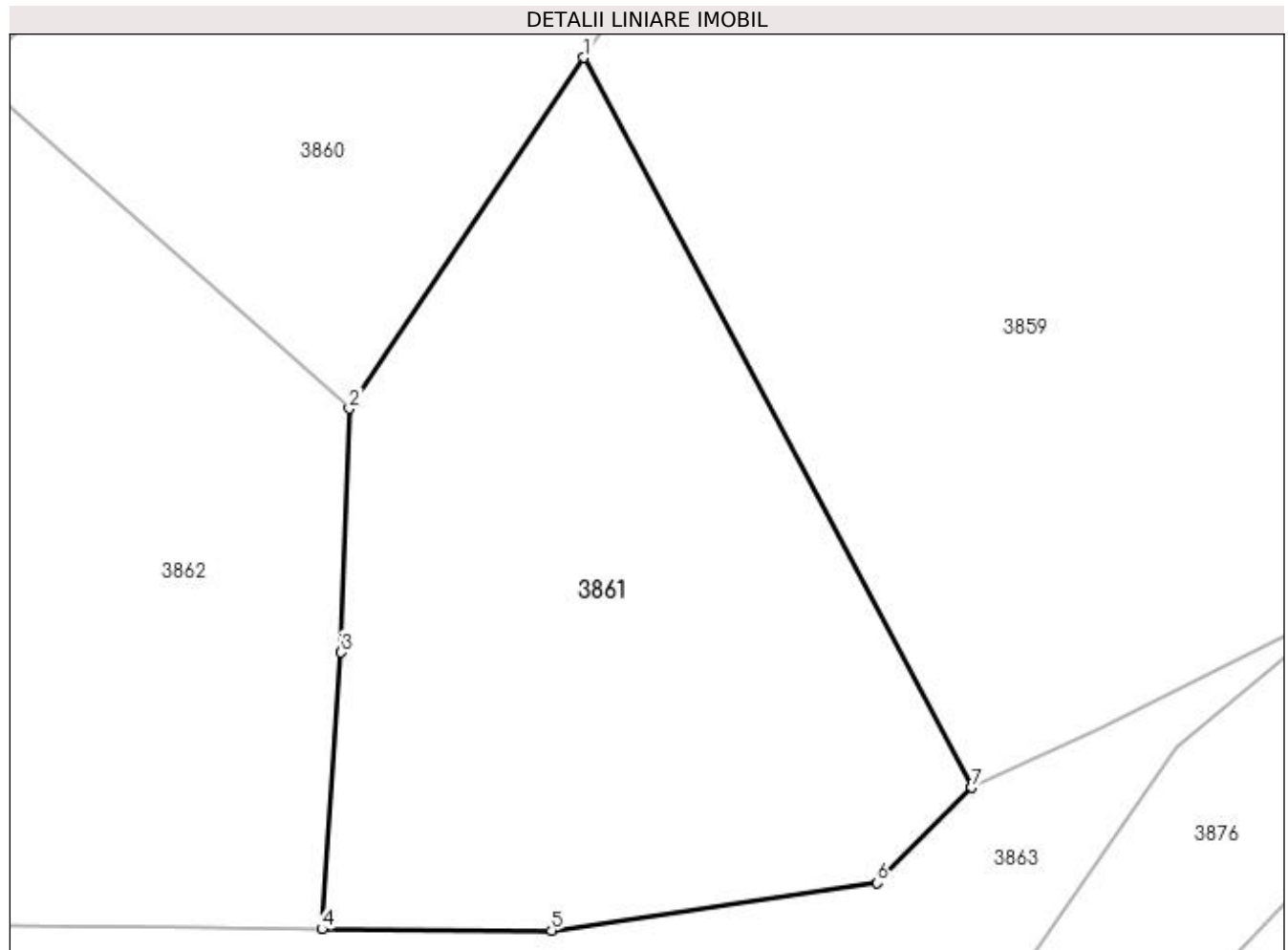
Inscrieri privind dezmembramintele dreptului de proprietate, drepturi reale de garanție și sarcini	Referințe
NU SUNT	

## Anexa Nr. 1 La Partea I

## Teren

Nr cadastral	Suprafața (mp)*	Observații / Referințe
	8.879	

\* Suprafața este determinată în planul de proiecție Stereo 70.



## Date referitoare la teren

Crt	Categorie folosință	Intra vilan	Suprafața (mp)	Tarla	Parcelă	Nr. topo	Observații / Referințe
1	padure	NU	8.879	-	-	-	

## Lungime Segmente

1) Valorile lungimilor segmentelor sunt obținute din proiecție în plan.

Punct început	X / Y	Punct sfârșit	X / Y	Lungime segment (** (m)
1	534.923,139 666.327,136	2	534.885,724 666.271,245	67.258
2	534.885,724 666.271,245	3	534.884,422 666.232,398	38.869
3	534.884,422 666.232,398	4	534.881,399 666.188,313	44.189
4	534.881,399 666.188,313	5	534.917,969 666.188,099	36.571
5	534.917,969 666.188,099	6	534.969,905 666.195,668	52.485

Punct început	X / Y	Punct sfârșit	X / Y	Lungime segment (** (m)
6	534.969,905 666.195,668	7	534.984,958 666.210,842	21.374
7	534.984,958 666.210,842	1	534.923,139 666.327,136	131.704

\*\* Lungimile segmentelor sunt determinate în planul de proiecție Stereo 70 și sunt rotunjite la 1 milimetru.

\*\*\* Distanța dintre puncte este formată din segmente cumulate ce sunt mai mici decât valoarea 1 milimetru.



**DATE DESPRE IMOBILUL NR. 3862**

Oficiul de Cadastru și Publicitate Imobiliară SUCEAVA  
Biroul de Cadastru și Publicitate Imobiliară Campulung Moldovenesc

**A. Partea I. Descrierea imobilului**

TEREN Extravilan

Adresa: Jud. Suceava

Nr. Crt	Nr cadastral Nr. topografic	Suprafața* (mp)	Observații / Referințe
A1		10.000	Sector cadastral:75 Teren neimprejmuit; U.P. II, U.A. 85B

**B. Partea II. Proprietari și acte**

Inscrieri privitoare la dreptul de proprietate și alte drepturi reale		Referințe
<b>3862 / 08/12/2022</b>		
Act Administrativ nr. Titlu de proprietate nr. 757, din 08/02/2006 emis de Comisia Județeană Suceava;		
B1	Intabulare, drept de PROPRIETATE, dobândit prin Reconstituire, cota actuala 1/1 1) ARGHIR M. IFTIMIA, LIPSĂ CNP 2) BÂRGĂOAN V. ELENA, LIPSĂ CNP 3) CÂRLOANTĂ E. ION-CTIN, LIPSĂ CNP 4) CÂRLOANTĂ ELENA, LIPSĂ CNP 5) CÂRLOANTĂ V. DUMITRU, LIPSĂ CNP 6) CÂRLOANȚĂ V. MIHAI, LIPSĂ CNP 7) CAZAC I. MARIA, LIPSĂ CNP 8) DRANCA M. MARIA, LIPSĂ CNP 9) ERHAN V. AGRIPINA, LIPSĂ CNP 10) FLOCEA F. MARIA, LIPSĂ CNP 11) FLOCEA I. VASILE, LIPSĂ CNP 12) FLOCEA M.PETRE, LIPSĂ CNP 13) REUȚ I. MIHAI, LIPSĂ CNP 14) URSACHI V. MELANIA, LIPSĂ CNP	A1

**C. Partea III. SARCINI .**

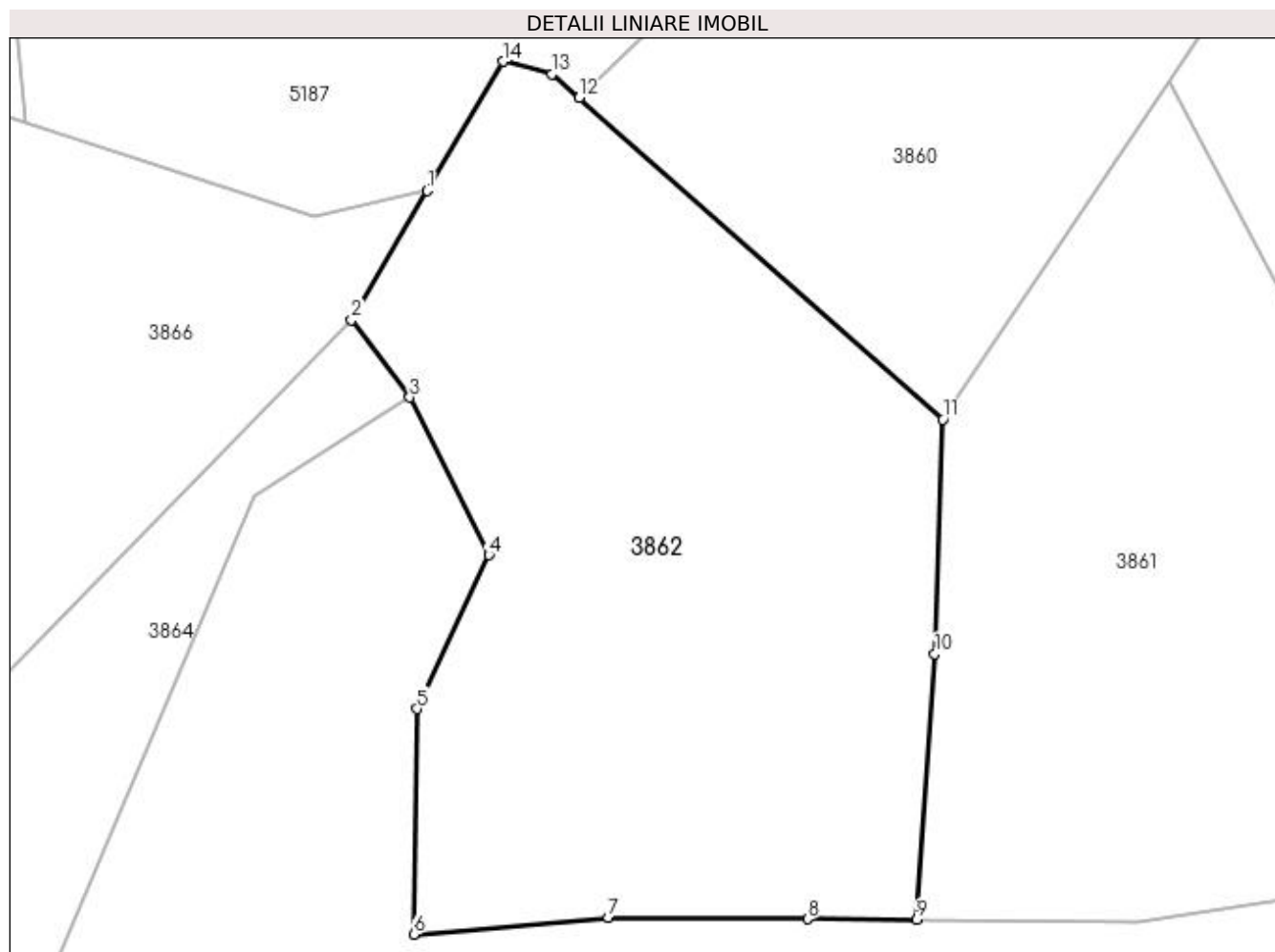
Inscrieri privind dezmembramintele dreptului de proprietate, drepturi reale de garanție și sarcini	Referințe
NU SUNT	

## Anexa Nr. 1 La Partea I

## Teren

Nr cadastral	Suprafața (mp)*	Observații / Referințe
	10.000	U.P. II, U.A. 85B

\* Suprafața este determinată în planul de proiecție Stereo 70.



## Date referitoare la teren

Crt	Categorie folosință	Intra vilan	Suprafața (mp)	Tarla	Parcelă	Nr. topo	Observații / Referințe
1	padure	NU	10.000	-	-	-	

## Lungime Segmente

1) Valorile lungimilor segmentelor sunt obținute din proiecție în plan.

Punct început	X / Y	Punct sfârșit	X / Y	Lungime segment (** (m)
1	534.800,254 666.309,147	2	534.787,69 666.287,739	24.823
2	534.787,69 666.287,739	3	534.797,358 666.274,884	16.085
3	534.797,358 666.274,884	4	534.810,449 666.248,785	29.198
4	534.810,449 666.248,785	5	534.798,564 666.223,274	28.144
5	534.798,564 666.223,274	6	534.798,01 666.185,904	37.374



Punct început	X / Y	Punct sfârșit	X / Y	Lungime segment (** (m)
6	534.798,01 666.185,904	7	534.830,277 666.188,726	32.39
7	534.830,277 666.188,726	8	534.863,337 666.188,459	33.061
8	534.863,337 666.188,459	9	534.881,399 666.188,313	18.063
9	534.881,399 666.188,313	10	534.884,422 666.232,398	44.189
10	534.884,422 666.232,398	11	534.885,724 666.271,245	38.869
11	534.885,724 666.271,245	12	534.825,465 666.324,584	80.475
12	534.825,465 666.324,584	13	534.820,942 666.328,463	5.959
13	534.820,942 666.328,463	14	534.812,817 666.330,554	8.39
14	534.812,817 666.330,554	1	534.800,254 666.309,147	24.821

\*\* Lungimile segmentelor sunt determinate în planul de proiecție Stereo 70 și sunt rotunjite la 1 milimetru.

\*\*\* Distanța dintre puncte este formată din segmente cumulate ce sunt mai mici decât valoarea 1 milimetru.



**DATE DESPRE IMOBILUL NR. 3863**

Oficiul de Cadastru și Publicitate Imobiliară SUCEAVA  
 Biroul de Cadastru și Publicitate Imobiliară Campulung Moldovenesc

**A. Partea I. Descrierea imobilului**

TEREN Extravilan

Adresa: Jud. Suceava

Nr. Crt	Nr cadastral Nr. topografic	Suprafața* (mp)	Observații / Referințe
A1	31010	18.515	Sector cadastral:75 Teren neimprejmuit; Provenit din CF 31010, nr. cad. 31010

**B. Partea II. Proprietari și acte**

Inscrieri privitoare la dreptul de proprietate și alte drepturi reale		Referințe
<b>10719 / 13/07/2018</b>		
Act Notarial nr. 1389, din 09/07/2018 emis de Scraba Luminita Ana Maria;		
B1	Intabulare, drept de PROPRIETATE, ca bun propriu , cu titlu de donatie, dobandit prin Conventie, cota actuala 1/1 1) TÎMPAU DIANA	A1

**C. Partea III. SARCINI .**

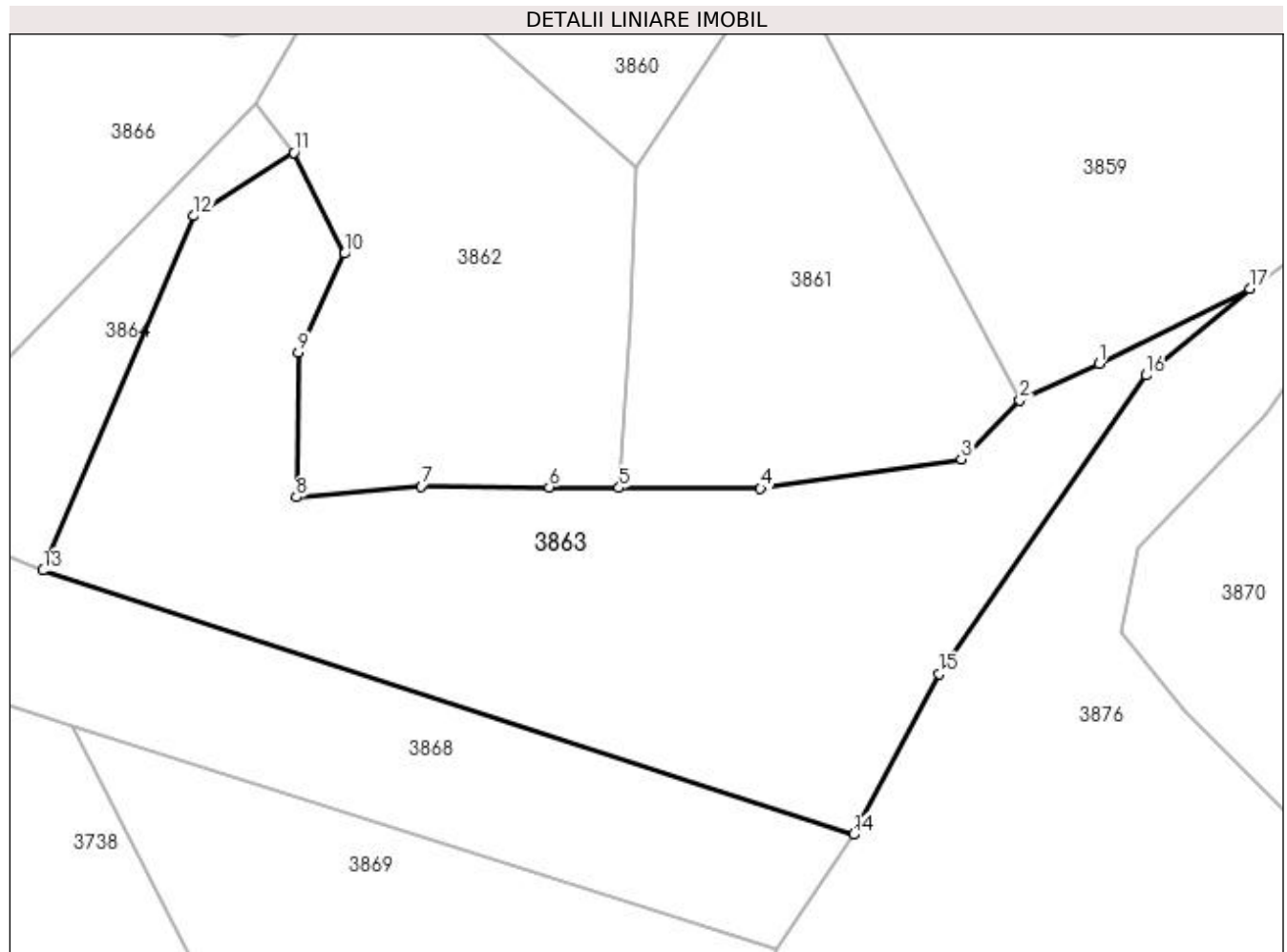
Inscrieri privind dezmembramintele dreptului de proprietate, drepturi reale de garanție și sarcini	Referințe
NU SUNT	

## Anexa Nr. 1 La Partea I

## Teren

Nr cadastral	Suprafața (mp)*	Observații / Referințe
31010	18.515	Provenit din CF 31010, nr. cad. 31010

\* Suprafața este determinată în planul de proiecție Stereo 70.



## Date referitoare la teren

Crt	Categorie folosință	Intravilan	Suprafața (mp)	Tarla	Parcelă	Nr. topo	Observații / Referințe
1	padure	NU	18.515	-	-	-	

## Lungime Segmente

1) Valorile lungimilor segmentelor sunt obținute din proiecție în plan.

Punct început	X / Y	Punct sfârșit	X / Y	Lungime segment (** (m)
1	535.005,426 666.220,326	2	534.984,958 666.210,842	22.558
2	534.984,958 666.210,842	3	534.969,905 666.195,668	21.374
3	534.969,905 666.195,668	4	534.917,969 666.188,099	52.485
4	534.917,969 666.188,099	5	534.881,399 666.188,313	36.571
5	534.881,399 666.188,313	6	534.863,337 666.188,459	18.063

Punct început	X / Y	Punct sfârșit	X / Y	Lungime segment (** (m)
6	534.863,337 666.188,459	7	534.830,277 666.188,726	33.061
7	534.830,277 666.188,726	8	534.798,01 666.185,904	32.39
8	534.798,01 666.185,904	9	534.798,564 666.223,274	37.374
9	534.798,564 666.223,274	10	534.810,449 666.248,785	28.144
10	534.810,449 666.248,785	11	534.797,358 666.274,884	29.198
11	534.797,358 666.274,884	12	534.771,526 666.258,531	30.573
12	534.771,526 666.258,531	13	534.732,547 666.166,95	99.531
13	534.732,547 666.166,95	14	534.941,994 666.098,699	220.287
14	534.941,994 666.098,699	15	534.964,203 666.140,234	47.1
15	534.964,203 666.140,234	16	535.017,623 666.217,348	93.81
16	535.017,623 666.217,348	17	535.044,403 666.239,749	34.914
17	535.044,403 666.239,749	1	535.005,426 666.220,326	43.548

\*\* Lungimile segmentelor sunt determinate în planul de proiecție Stereo 70 și sunt rotunjite la 1 milimetru.

\*\*\* Distanța dintre puncte este formată din segmente cumulate ce sunt mai mici decât valoarea 1 milimetru.



**DATE DESPRE IMOBILUL NR. 3864**

Oficiul de Cadastru și Publicitate Imobiliară SUCEAVA  
Biroul de Cadastru și Publicitate Imobiliară Campulung Moldovenesc

**A. Partea I. Descrierea imobilului**

TEREN Extravilan

Adresa: Jud. Suceava

Nr. Crt	Nr cadastral Nr. topografic	Suprafața* (mp)	Observații / Referințe
A1		4.609	Sector cadastral:75 Teren neimprejmuit;

**B. Partea II. Proprietari și acte**

Inscrieri privitoare la dreptul de proprietate și alte drepturi reale		Referințe
<b>3864 / 08/12/2022</b>		
Act Normativ nr. Lege nr. 7, din 13/03/1996 emis de Parlamentul României;		
B1	Inscrierea provizorie, drept de PROPRIETATE, dobandit prin Lege, cota actuala 1/1 1) COMUNA POJORÂTA, CIF:4441425	A1

**C. Partea III. SARCINI .**

Inscrieri privind dezmembramintele dreptului de proprietate, drepturi reale de garanție și sarcini	Referințe
NU SUNT	

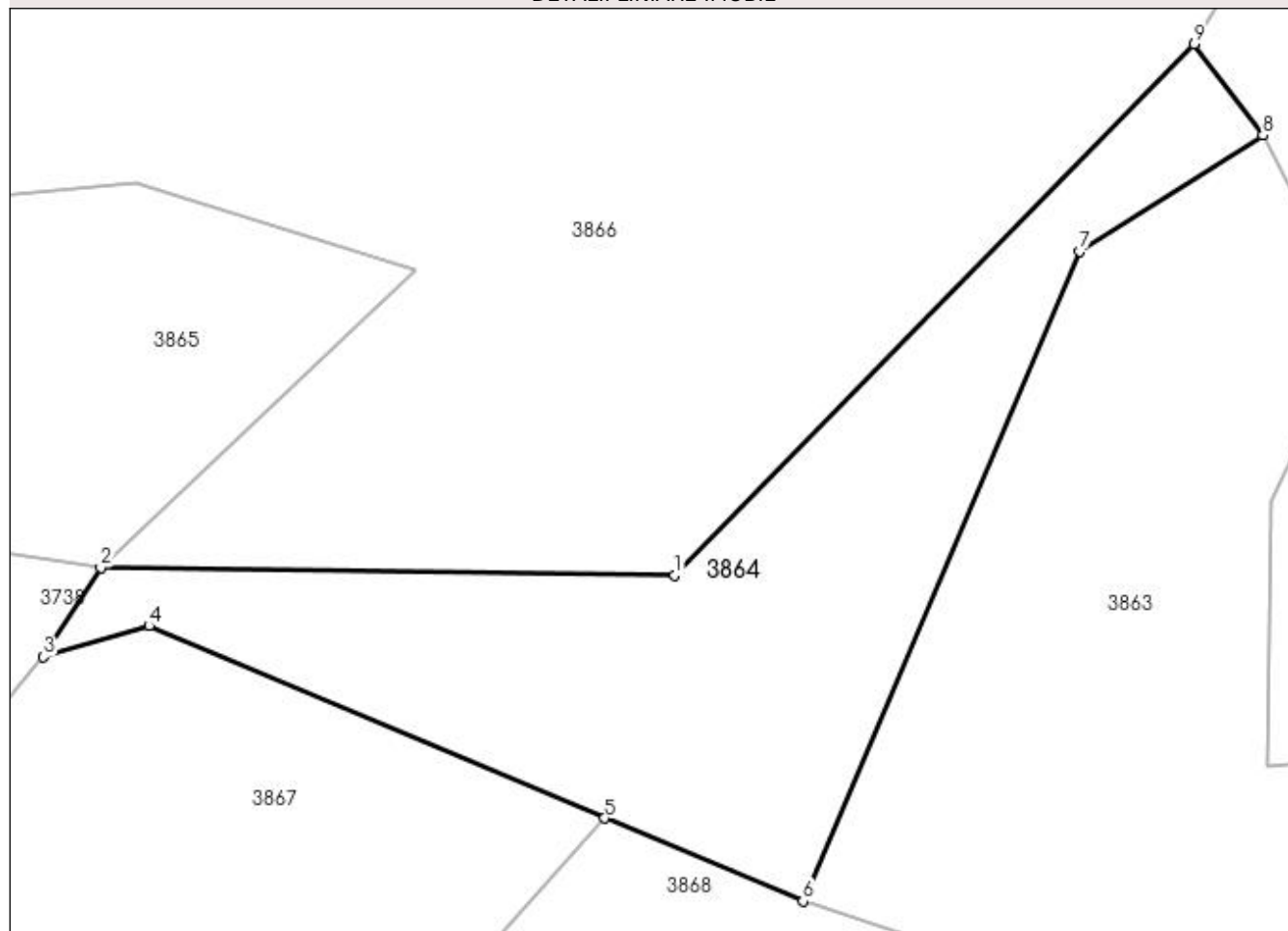
## Anexa Nr. 1 La Partea I

## Teren

Nr cadastral	Suprafața (mp)*	Observații / Referințe
	4.609	

\* Suprafața este determinată în planul de proiecție Stereo 70.

## DETALII LINIARE IMOBIL



## Date referitoare la teren

Crt	Categorie folosință	Intra vilan	Suprafața (mp)	Tarla	Parcelă	Nr. topo	Observații / Referințe
1	padure	NU	4.609	-	-	-	

## Lungime Segmente

1) Valorile lungimilor segmentelor sunt obținute din proiecție în plan.

Punct început	X / Y	Punct sfârșit	X / Y	Lungime segment (** (m)
1	534.714,483 666.212,913	2	534.633,546 666.213,997	80.944
2	534.633,546 666.213,997	3	534.625,496 666.201,391	14.957
3	534.625,496 666.201,391	4	534.640,384 666.205,757	15.515
4	534.640,384 666.205,757	5	534.704,593 666.178,664	69.691
5	534.704,593 666.178,664	6	534.732,547 666.166,95	30.309



Punct început	X / Y	Punct sfârşit	X / Y	Lungime segment (** (m)
6	534.732,547 666.166,95	7	534.771,526 666.258,531	99.531
7	534.771,526 666.258,531	8	534.797,358 666.274,884	30.573
8	534.797,358 666.274,884	9	534.787,69 666.287,739	16.085
9	534.787,69 666.287,739	1	534.714,483 666.212,913	104.681

\*\* Lungimile segmentelor sunt determinate în planul de proiecție Stereo 70 și sunt rotunjite la 1 milimetru.

\*\*\* Distanța dintre puncte este formată din segmente cumulate ce sunt mai mici decât valoarea 1 milimetru.



**DATE DESPRE IMOBILUL NR. 3865**

Oficiul de Cadastru și Publicitate Imobiliară SUCEAVA  
Biroul de Cadastru și Publicitate Imobiliară Campulung Moldovenesc

**A. Partea I. Descrierea imobilului**

TEREN Extravilan

Adresa: Jud. Suceava

Nr. Crt	Nr cadastral Nr. topografic	Suprafața* (mp)	Observații / Referințe
A1		2.927	Sector cadastral:75 Teren neimprejmuit;

**B. Partea II. Proprietari și acte**

Inscrieri privitoare la dreptul de proprietate și alte drepturi reale		Referințe
<b>3865 / 08/12/2022</b>		
Act Normativ nr. Lege nr. 7, din 13/03/1996 emis de Parlamentul României;		
B1	Inscrierea provizorie, drept de PROPRIETATE, dobandit prin Lege, cota actuala 1/1 1) COMUNA POJORÂTA, CIF:4441425	A1

**C. Partea III. SARCINI .**

Inscrieri privind dezmembramintele dreptului de proprietate, drepturi reale de garanție și sarcini	Referințe
NU SUNT	

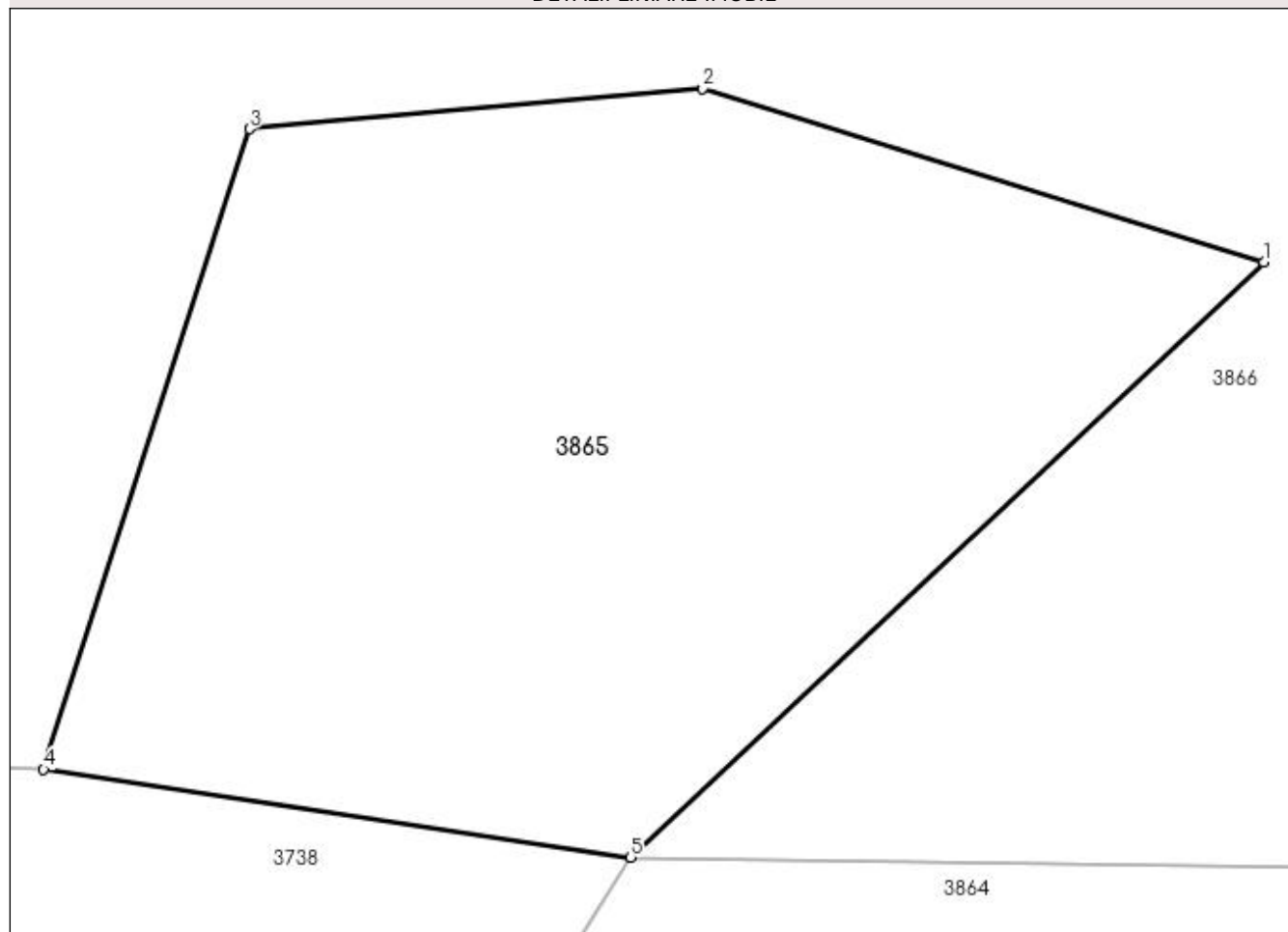
## Anexa Nr. 1 La Partea I

## Teren

Nr cadastral	Suprafața (mp)*	Observații / Referințe
	2.927	

\* Suprafața este determinată în planul de proiecție Stereo 70.

## DETALII LINIARE IMOBIL



## Date referitoare la teren

Crt	Categorie folosință	Intra vilan	Suprafața (mp)	Tarla	Parcelă	Nr. topo	Observații / Referințe
1	faneata	NU	2.927	-	-	-	

## Lungime Segmente

1) Valorile lungimilor segmentelor sunt obținute din proiecție în plan.

Punct început	X / Y	Punct sfârșit	X / Y	Lungime segment (** (m)
1	534.678,064 666.255,859	2	534.638,573 666.268,048	41.329
2	534.638,573 666.268,048	3	534.606,707 666.265,226	31.991
3	534.606,707 666.265,226	4	534.592,226 666.220,194	47.303
4	534.592,226 666.220,194	5	534.633,546 666.213,997	41.782
5	534.633,546 666.213,997	1	534.678,064 666.255,859	61.109

**\*\* Lungimile segmentelor sunt determinate în planul de proiecție Stereo 70 și sunt rotunjite la 1 milimetru.**

**\*\*\* Distanța dintre puncte este formată din segmente cumulate ce sunt mai mici decât valoarea 1 milimetru.**



**DATE DESPRE IMOBILUL NR. 3866**

Oficiul de Cadastru și Publicitate Imobiliară SUCEAVA  
 Biroul de Cadastru și Publicitate Imobiliară Campulung Moldovenesc

**A. Partea I. Descrierea imobilului**

TEREN Extravilan

Adresa: Jud. Suceava

Nr. Crt	Nr cadastral Nr. topografic	Suprafața* (mp)	Observații / Referințe
A1		24.000	Sector cadastral:75 Teren neimprejmuit; U.P. II, U.A. 85C, 90B

**B. Partea II. Proprietari și acte**

Inscrieri privitoare la dreptul de proprietate și alte drepturi reale		Referințe
<b>3866 / 08/12/2022</b>		
Act Administrativ nr. Titlu de proprietate nr. 754, din 08/12/2005 emis de Comisia Județeană Suceava;		
B1	Intabulare, drept de PROPRIETATE, dobandit prin Reconstituire, cota actuala 1/1 1) CANIȘAG VARVARA DEFUNCT:Da	A1

**C. Partea III. SARCINI .**

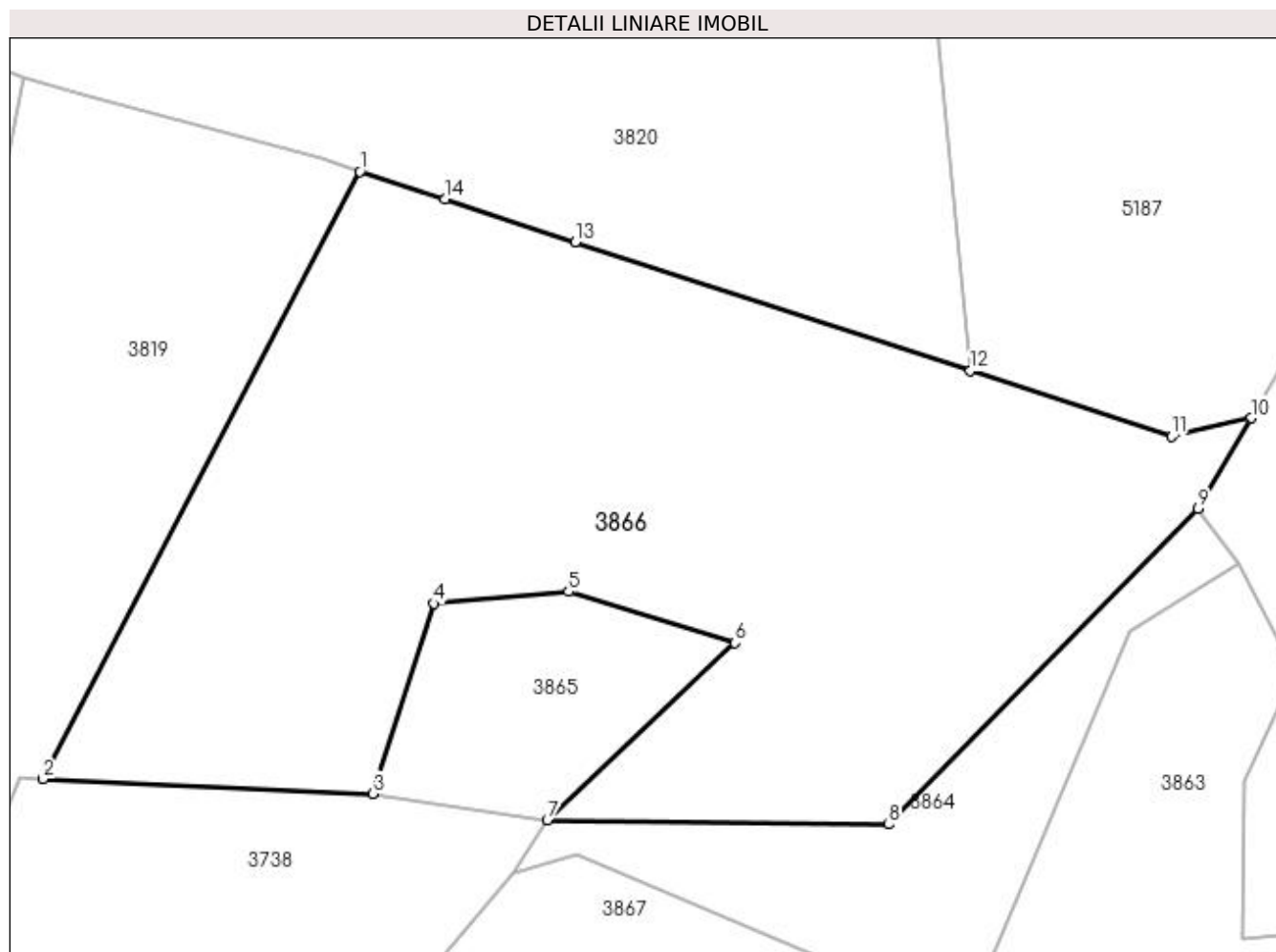
Inscrieri privind dezmembramintele dreptului de proprietate, drepturi reale de garanție și sarcini	Referințe
NU SUNT	

## Anexa Nr. 1 La Partea I

## Teren

Nr cadastral	Suprafața (mp)*	Observații / Referințe
	24.000	U.P. II, U.A. 85C, 90B

\* Suprafața este determinată în planul de proiecție Stereo 70.



## Date referitoare la teren

Crt	Categorie folosință	Intravilan	Suprafața (mp)	Tarla	Parcelă	Nr. topo	Observații / Referințe
1	padure	NU	24.000	-	-	-	

## Lungime Segmente

1) Valorile lungimilor segmentelor sunt obținute din proiecție în plan.

Punct început	X / Y	Punct sfârșit	X / Y	Lungime segment (** (m)
1	534.589,185 666.367,508	2	534.514,131 666.223,741	162.179
2	534.514,131 666.223,741	3	534.592,226 666.220,194	78.176
3	534.592,226 666.220,194	4	534.606,707 666.265,226	47.303
4	534.606,707 666.265,226	5	534.638,573 666.268,048	31.991
5	534.638,573 666.268,048	6	534.678,064 666.255,859	41.329



Punct început	X / Y	Punct sfârșit	X / Y	Lungime segment (** (m)
6	534.678,064 666.255,859	7	534.633,546 666.213,997	61.109
7	534.633,546 666.213,997	8	534.714,483 666.212,913	80.944
8	534.714,483 666.212,913	9	534.787,69 666.287,739	104.681
9	534.787,69 666.287,739	10	534.800,254 666.309,147	24.823
10	534.800,254 666.309,147	11	534.781,431 666.304,739	19.332
11	534.781,431 666.304,739	12	534.733,769 666.320,301	50.138
12	534.733,769 666.320,301	13	534.640,224 666.350,843	98.405
13	534.640,224 666.350,843	14	534.609,366 666.360,919	32.461
14	534.609,366 666.360,919	1	534.589,185 666.367,508	21.229

\*\* Lungimile segmentelor sunt determinate în planul de proiecție Stereo 70 și sunt rotunjite la 1 milimetru.

\*\*\* Distanța dintre puncte este formată din segmente cumulate ce sunt mai mici decât valoarea 1 milimetru.



**DATE DESPRE IMOBILUL NR. 3867**

Oficiul de Cadastru și Publicitate Imobiliară SUCEAVA  
 Biroul de Cadastru și Publicitate Imobiliară Campulung Moldovenesc

**A. Partea I. Descrierea imobilului**

TEREN Extravilan

Adresa: Jud. Suceava

Nr. Crt	Nr cadastral Nr. topografic	Suprafața* (mp)	Observații / Referințe
A1	31025	5.139	Sector cadastral:75 Teren neimprejmuit; Provenit din CF 31025, nr. cad. 31025

**B. Partea II. Proprietari și acte**

Inscrieri privitoare la dreptul de proprietate și alte drepturi reale		Referințe
<b>10721 / 13/07/2018</b>		
Act Notarial nr. 1389, din 09/07/2018 emis de Scraba Luminita Ana Maria;		
B1	Intabulare, drept de PROPRIETATE, ca bun propriu , cu titlu de donatie, dobandit prin Conventie, cota actuala 1/1 1) TÎMPAU DIANA	A1

**C. Partea III. SARCINI .**

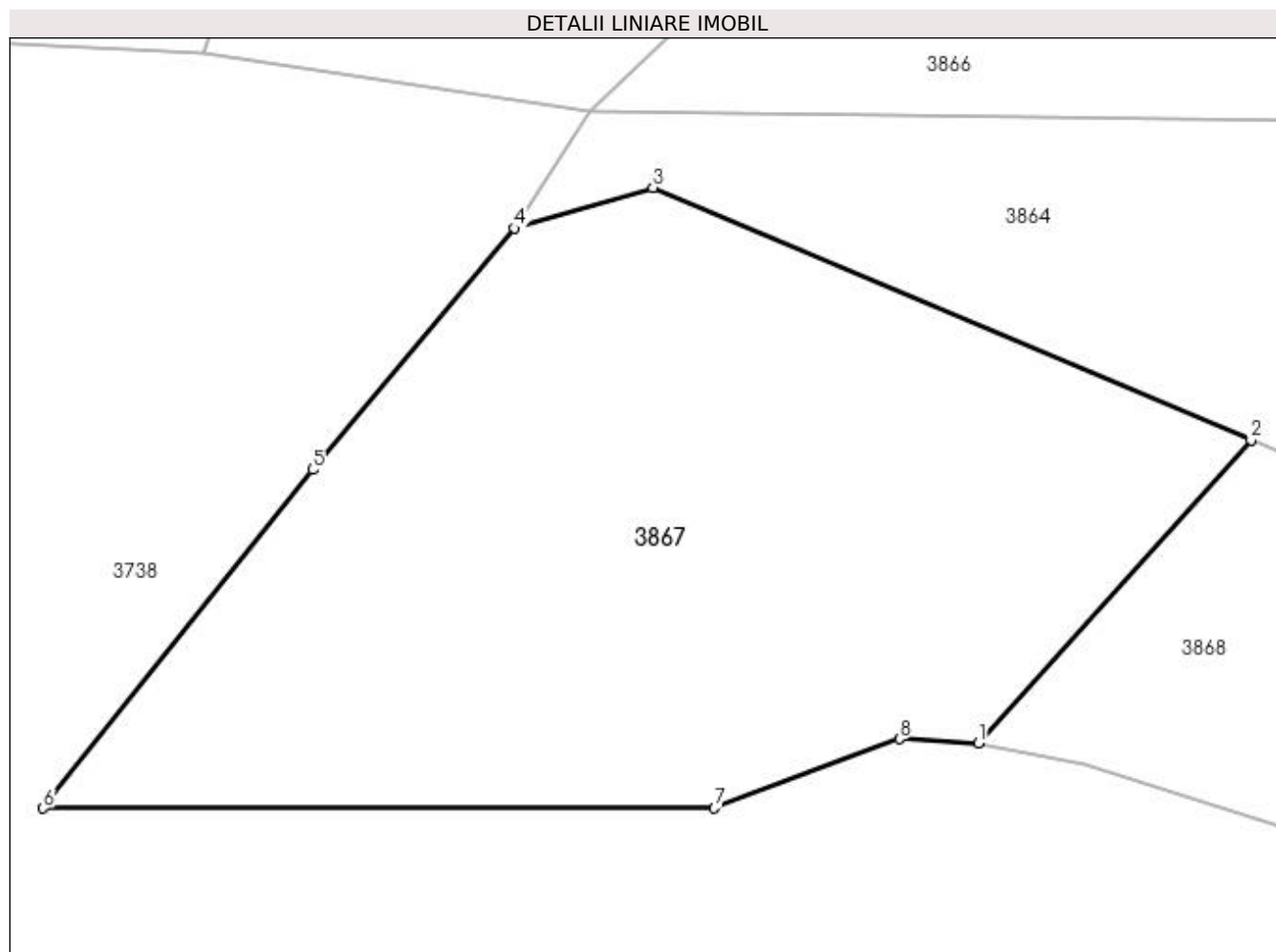
Inscrieri privind dezmembramintele dreptului de proprietate, drepturi reale de garanție și sarcini	Referințe
NU SUNT	

## Anexa Nr. 1 La Partea I

## Teren

Nr cadastral	Suprafața (mp)*	Observații / Referințe
31025	5.139	Provenit din CF 31025, nr. cad. 31025

\* Suprafața este determinată în planul de proiecție Stereo 70.



## Date referitoare la teren

Crt	Categorie folosință	Intra vilan	Suprafața (mp)	Tarla	Parcelă	Nr. topo	Observații / Referințe
1	padure	NU	5.139	-	-	-	

## Lungime Segmente

1) Valorile lungimilor segmentelor sunt obținute din proiecție în plan.

Punct început	X / Y	Punct sfârșit	X / Y	Lungime segment (** (m)
1	534.675,322 666.146,149	2	534.704,593 666.178,664	43.749
2	534.704,593 666.178,664	3	534.640,384 666.205,757	69.691
3	534.640,384 666.205,757	4	534.625,496 666.201,391	15.515
4	534.625,496 666.201,391	5	534.603,878 666.175,487	33.74
5	534.603,878 666.175,487	6	534.574,948 666.139,161	46.438

Punct început	X / Y	Punct sfârșit	X / Y	Lungime segment (** (m)
6	534.574,948 666.139,161	7	534.647,013 666.139,198	72.065
7	534.647,013 666.139,198	8	534.666,846 666.146,594	21.167
8	534.666,846 666.146,594	1	534.675,322 666.146,149	8.488

\*\* Lungimile segmentelor sunt determinate în planul de proiecție Stereo 70 și sunt rotunjite la 1 milimetru.

\*\*\* Distanța dintre puncte este formată din segmente cumulate ce sunt mai mici decât valoarea 1 milimetru.



**DATE DESPRE IMOBILUL NR. 3868**

Oficiul de Cadastru și Publicitate Imobiliară SUCEAVA  
 Biroul de Cadastru și Publicitate Imobiliară Campulung Moldovenesc

**A. Partea I. Descrierea imobilului**

TEREN Extravilan

Adresa: Jud. Suceava

Nr. Crt	Nr cadastral Nr. topografic	Suprafața* (mp)	Observații / Referințe
A1	31009	8.990	Sector cadastral:75 Teren neimprejmuit; Provenit din CF 31009, nr. cad. 31009

**B. Partea II. Proprietari și acte**

Inscrieri privitoare la dreptul de proprietate și alte drepturi reale		Referințe
<b>10733 / 13/07/2018</b>		
Act Notarial nr. 1389, din 09/07/2018 emis de Scraba Luminita Ana Maria;		
B1	Intabulare, drept de PROPRIETATE, ca bun propriu , cu titlu de donatie, dobandit prin Conventie, cota actuala 1/1 1) TÎMPAU DIANA	A1

**C. Partea III. SARCINI .**

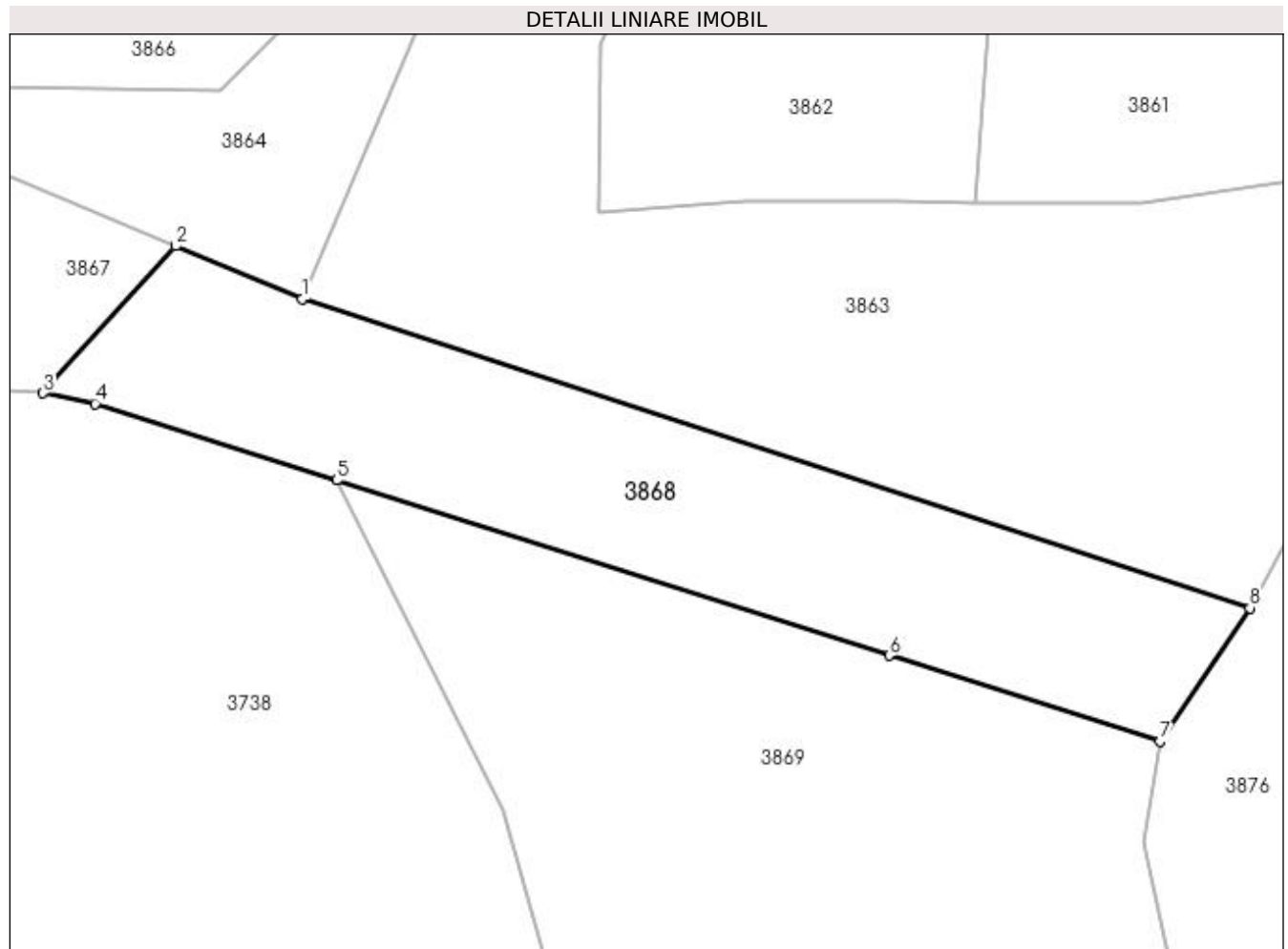
Inscrieri privind dezmembramintele dreptului de proprietate, drepturi reale de garanție și sarcini	Referințe
NU SUNT	

## Anexa Nr. 1 La Partea I

## Teren

Nr cadastral	Suprafața (mp)*	Observații / Referințe
31009	8.990	Provenit din CF 31009, nr. cad. 31009

\* Suprafața este determinată în planul de proiecție Stereo 70.



## Date referitoare la teren

Crt	Categorie folosință	Intra vilan	Suprafața (mp)	Tarla	Parcelă	Nr. topo	Observații / Referințe
1	padure	NU	8.990	-	-	-	

## Lungime Segmente

1) Valorile lungimilor segmentelor sunt obținute din proiecție în plan.

Punct început	X / Y	Punct sfârșit	X / Y	Lungime segment (** (m)
1	534.732,547 666.166,95	2	534.704,593 666.178,664	30.309
2	534.704,593 666.178,664	3	534.675,322 666.146,149	43.749
3	534.675,322 666.146,149	4	534.686,805 666.143,858	11.709
4	534.686,805 666.143,858	5	534.740,25 666.126,952	56.055
5	534.740,25 666.126,952	6	534.862,367 666.088,208	128.116



Punct început	X / Y	Punct sfârșit	X / Y	Lungime segment (** (m)
6	534.862,367 666.088,208	7	534.922,224 666.069,311	62.769
7	534.922,224 666.069,311	8	534.941,994 666.098,699	35.419
8	534.941,994 666.098,699	1	534.732,547 666.166,95	220.287

\*\* Lungimile segmentelor sunt determinate în planul de proiecție Stereo 70 și sunt rotunjite la 1 milimetru.

\*\*\* Distanța dintre puncte este formată din segmente cumulate ce sunt mai mici decât valoarea 1 milimetru.



**DATE DESPRE IMOBILUL NR. 3869**

Oficiul de Cadastru și Publicitate Imobiliară SUCEAVA  
 Biroul de Cadastru și Publicitate Imobiliară Campulung Moldovenesc

**A. Partea I. Descrierea imobilului**

TEREN Extravilan

Adresa: Jud. Suceava

Nr. Crt	Nr cadastral Nr. topografic	Suprafața* (mp)	Observații / Referințe
A1		32.600	Sector cadastral:75 Teren neimprejmuit; U.P. II, U.A. 84D%, 85C%

**B. Partea II. Proprietari și acte**

Inscrieri privitoare la dreptul de proprietate și alte drepturi reale		Referințe
<b>3869 / 08/12/2022</b>		
Act Administrativ nr. Titlu de proprietate nr. 846, din 21/10/2011 emis de Comisia Județeană Suceava;		
B1	Intabulare, drept de PROPRIETATE, dobândit prin Reconstituire, cota actuala 1/1	A1
	1) BEDRULE DIMITRIE 2) FLOCEA PENTILEI, LIPSĂ CNP 3) AVRAM ALEXIE-ELENA 4) BEDRULE AURELIA 5) BEDRULE GAVRIL A EUZEBIU 6) BEDRULE GAVRIL 7) BEDRULE ILIE 8) BEDRULE NATALIA 9) BEDRULE OVIDIU A ZAHARIE 10) BEDRULE RAFIRA 11) CARLOANTA RODICA 12) CÎRLOANTA ION, LIPSĂ CNP 13) FLOCEA AGLAIA, LIPSĂ CNP 14) FLOCEA DORIN 15) JUCAN MARIA 16) FLOCEA VLADIMIR 17) MOROSAN CONSTANTIN 18) MOROȘAN ILEANA-STELA 19) MOROSAN IOANA, LIPSĂ CNP 20) MOROSAN MIHAI, LIPSĂ CNP 21) MOROSAN GARVIL-MUGUREL, LIPSĂ CNP 22) ȚĂRAN DOROFTEI 23) STRĂJER SILVIA 24) UHRENIUC P.ELENA, LIPSĂ CNP 25) ȚĂRAN GHEORGHE DEFUNCT:Da 26) FLOCEA IRINA DEFUNCT:Da	

**C. Partea III. SARCINI .**

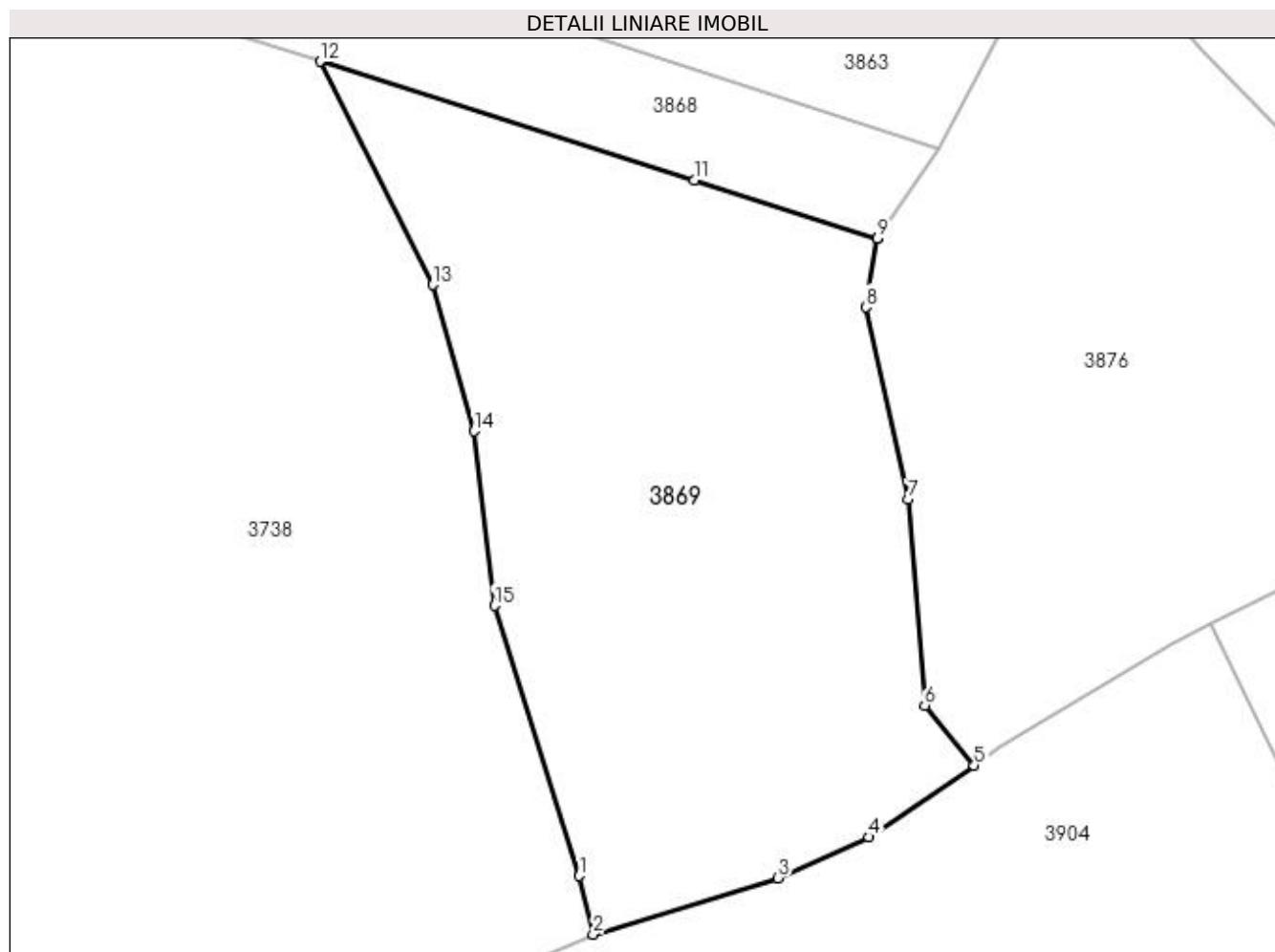
Inscrieri privind dezmembramintele dreptului de proprietate, drepturi reale de garanție și sarcini	Referințe
NU SUNT	

## Anexa Nr. 1 La Partea I

## Teren

Nr cadastral	Suprafața (mp)*	Observații / Referințe
	32.600	U.P. II, U.A. 84D%, 85C%

\* Suprafața este determinată în planul de proiecție Stereo 70.



## Date referitoare la teren

Crt	Categorie folosință	Intra vilan	Suprafața (mp)	Tarla	Parcelă	Nr. topo	Observații / Referințe
1	padure	NU	32.600	-	-	-	

## Lungime Segmente

1) Valorile lungimilor segmentelor sunt obținute din proiecție în plan.

Punct început	X / Y	Punct sfârșit	X / Y	Lungime segment (** (m)
1	534.824,844 665.861,336	2	534.829,417 665.842,264	19.613
2	534.829,417 665.842,264	3	534.889,754 665.860,668	63.081
3	534.889,754 665.860,668	4	534.919,423 665.873,941	32.503
4	534.919,423 665.873,941	5	534.953,765 665.897,383	41.58
5	534.953,765 665.897,383	6	534.937,573 665.916,969	25.412

Punct început	X / Y	Punct sfârșit	X / Y	Lungime segment (** (m)
6	534.937,573 665.916,969	7	534.932,244 665.984,114	67.356
7	534.932,244 665.984,114	8	534.918,37 666.046,788	64.191
8	534.918,37 666.046,788	9	534.922,198 666.069,272	22.808
9	534.922,198 666.069,272	10	534.922,224 666.069,311	0.047
10	534.922,224 666.069,311	11	534.862,367 666.088,208	62.769
11	534.862,367 666.088,208	12	534.740,25 666.126,952	128.116
12	534.740,25 666.126,952	13	534.777,105 666.054,108	81.637
13	534.777,105 666.054,108	14	534.790,546 666.006,353	49.61
14	534.790,546 666.006,353	15	534.797,181 665.949,433	57.305
15	534.797,181 665.949,433	1	534.824,844 665.861,336	92.338

\*\* Lungimile segmentelor sunt determinate în planul de proiecție Stereo 70 și sunt rotunjite la 1 milimetru.

\*\*\* Distanța dintre puncte este formată din segmente cumulate ce sunt mai mici decât valoarea 1 milimetru.



**DATE DESPRE IMOBILUL NR. 3870**

Oficiul de Cadastru și Publicitate Imobiliară SUCEAVA  
Biroul de Cadastru și Publicitate Imobiliară Campulung Moldovenesc

**A. Partea I. Descrierea imobilului**

TEREN Extravilan

Adresa: Jud. Suceava

Nr. Crt	Nr cadastral Nr. topografic	Suprafața* (mp)	Observații / Referințe
A1		37.600	Sector cadastral:75 Teren neimprejmuit; U.P. II, U.A. 84D%, 85C%

**B. Partea II. Proprietari și acte**

Inscrieri privitoare la dreptul de proprietate și alte drepturi reale		Referințe
<b>3870 / 08/12/2022</b>		
Act Administrativ nr. Titlu de proprietate nr. 716, din 23/11/2004 emis de Comisia Județeană Suceava;		
B1	Intabulare, drept de PROPRIETATE, dobandit prin Reconstituire, cota actuala 1/1 1) LAZĂR FILARET, LIPSĂ CNP 2) ZISU CAMELIA, LIPSĂ CNP	A1

**C. Partea III. SARCINI .**

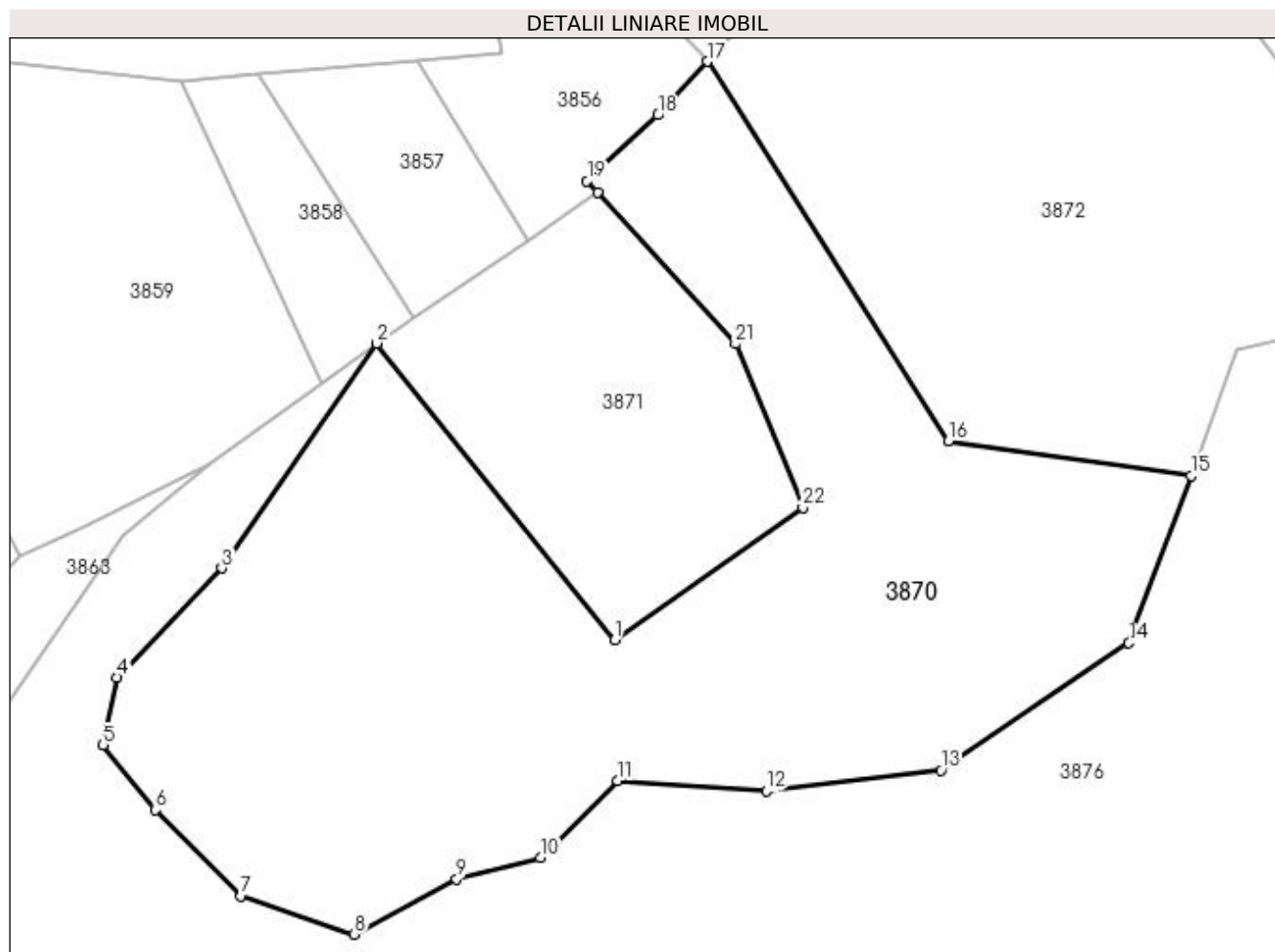
Inscrieri privind dezmembramintele dreptului de proprietate, drepturi reale de garanție și sarcini	Referințe
NU SUNT	

## Anexa Nr. 1 La Partea I

## Teren

Nr cadastral	Suprafața (mp)*	Observații / Referințe
	37.600	U.P. II, U.A. 84D%, 85C%

\* Suprafața este determinată în planul de proiecție Stereo 70.



## Date referitoare la teren

Crt	Categorie folosință	Intra vilan	Suprafața (mp)	Tarla	Parcelă	Nr. topo	Observații / Referințe
1	padure	NU	37.600	-	-	-	

## Lungime Segmente

1) Valorile lungimilor segmentelor sunt obținute din proiecție în plan.

Punct început	X / Y	Punct sfârșit	X / Y	Lungime segment (** (m)
1	535.172,679 666.184,25	2	535.097,53 666.277,982	120.138
3	535.048,58 666.206,954	4	535.015,61 666.172,554	47.649
5	535.011,178 666.151,117	6	535.027,712 666.130,713	26.262
7	535.054,685 666.103,513	8	535.090,445 666.091,362	37.768
9	535.122,873 666.108,822	10	535.149,244 666.115,553	27.216

Punct început	X / Y	Punct sfârșit	X / Y	Lungime segment (** (m)
2	535.097,53 666.277,982	3	535.048,58 666.206,954	86.262
4	535.015,61 666.172,554	5	535.011,178 666.151,117	21.89
6	535.027,712 666.130,713	7	535.054,685 666.103,513	38.306
8	535.090,445 666.091,362	9	535.122,873 666.108,822	36.83
10	535.149,244 666.115,553	11	535.173,583 666.139,949	34.461



Punct început	X / Y	Punct sfârșit	X / Y	Lungime segment (** (m)
11	535.173,583 666.139,949	12	535.220,668 666.136,573	47.206
13	535.275,822 666.143,199	14	535.335,224 666.183,356	71.702
15	535.354,816 666.236,092	16	535.278,127 666.247,118	77.478
17	535.201,996 666.366,953	18	535.186,433 666.350,039	22.985
19	535.164,014 666.329,283	20	535.167,332 666.325,638	4.929
21	535.210,88 666.277,798	22	535.232,241 666.226,062	55.972

Punct început	X / Y	Punct sfârșit	X / Y	Lungime segment (** (m)
12	535.220,668 666.136,573	13	535.275,822 666.143,199	55.551
14	535.335,224 666.183,356	15	535.354,816 666.236,092	56.258
16	535.278,127 666.247,118	17	535.201,996 666.366,953	141.973
18	535.186,433 666.350,039	19	535.164,014 666.329,283	30.552
20	535.167,332 666.325,638	21	535.210,88 666.277,798	64.692
22	535.232,241 666.226,062	1	535.172,679 666.184,25	72.773

\*\* Lungimile segmentelor sunt determinate în planul de proiecție Stereo 70 și sunt rotunjite la 1 milimetru.

\*\*\* Distanța dintre puncte este formată din segmente cumulate ce sunt mai mici decât valoarea 1 milimetru.



**DATE DESPRE IMOBILUL NR. 3871**

Oficiul de Cadastru și Publicitate Imobiliară SUCEAVA  
Biroul de Cadastru și Publicitate Imobiliară Campulung Moldovenesc

**A. Partea I. Descrierea imobilului**

TEREN Extravilan

Adresa: Jud. Suceava

Nr. Crt	Nr cadastral Nr. topografic	Suprafața* (mp)	Observații / Referințe
A1		10.000	Sector cadastral:75 Teren neimprejmuit;

**B. Partea II. Proprietari și acte**

Inscrieri privitoare la dreptul de proprietate și alte drepturi reale		Referințe
<b>3871 / 08/12/2022</b>		
Act Normativ nr. Lege nr. 7, din 13/03/1996 emis de COMUNA PRIMARIEI POJORATA;		
B1	Inscrierea provizorie, drept de PROPRIETATE, dobandit prin Lege, cota actuala 1/1 1) COMUNA POJORĂȚA, CIF:4441425	A1

**C. Partea III. SARCINI .**

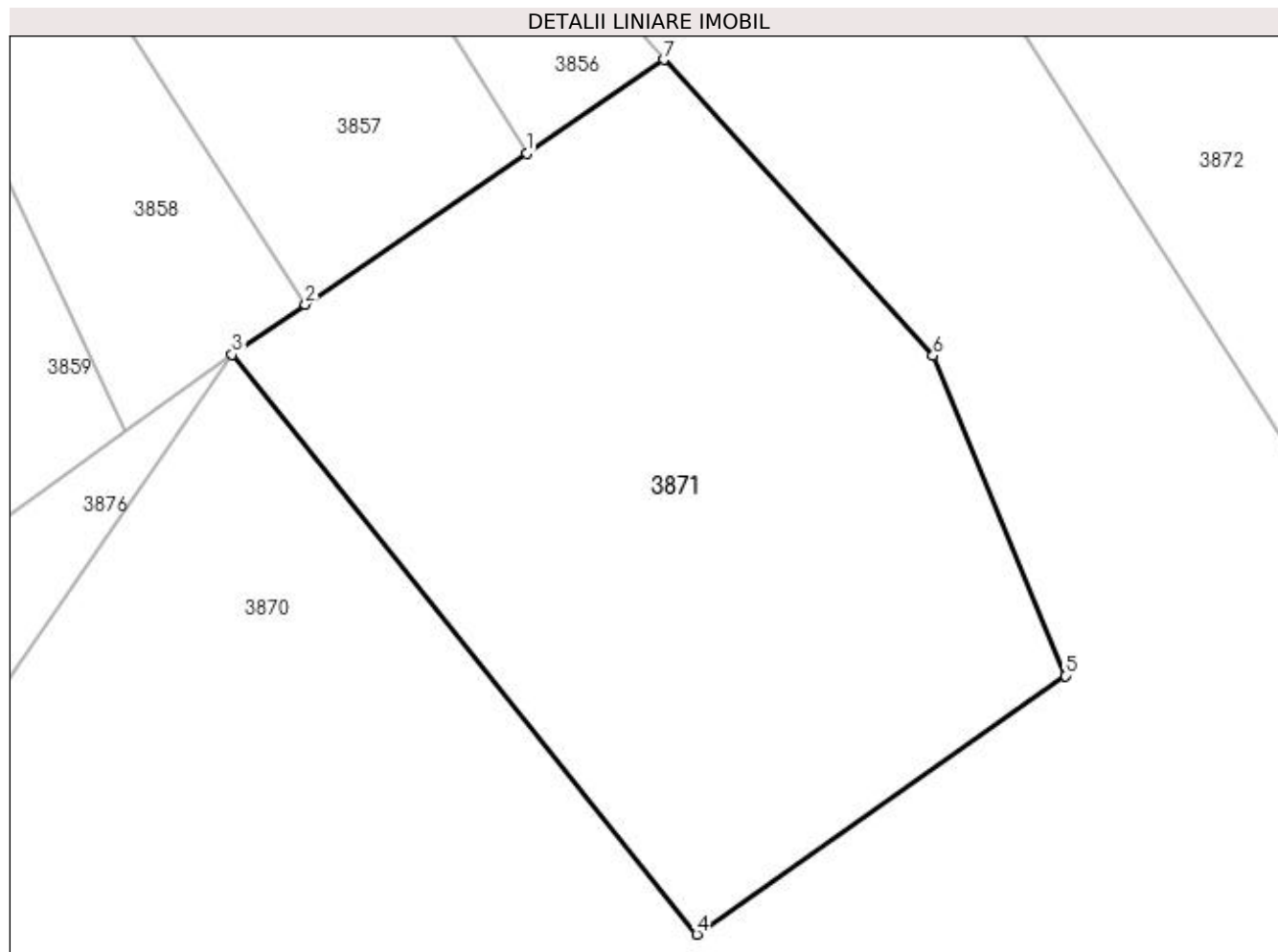
Inscrieri privind dezmembramintele dreptului de proprietate, drepturi reale de garanție și sarcini	Referințe
NU SUNT	

## Anexa Nr. 1 La Partea I

## Teren

Nr cadastral	Suprafața (mp)*	Observații / Referințe
	10.000	

\* Suprafața este determinată în planul de proiecție Stereo 70.



## Date referitoare la teren

Crt	Categorie folosință	Intra vilan	Suprafața (mp)	Tarla	Parcelă	Nr. topo	Observații / Referințe
1	padure	NU	10.000	-	-	-	

## Lungime Segmente

1) Valorile lungimilor segmentelor sunt obținute din proiecție în plan.

Punct început	X / Y	Punct sfârșit	X / Y	Lungime segment (** (m)
1	535.145,17 666.310,508	2	535.109,389 666.286,079	43.325
2	535.109,389 666.286,079	3	535.097,53 666.277,982	14.36
3	535.097,53 666.277,982	4	535.172,679 666.184,25	120.138
4	535.172,679 666.184,25	5	535.232,241 666.226,062	72.773
5	535.232,241 666.226,062	6	535.210,88 666.277,798	55.972

Punct început	X / Y	Punct sfârșit	X / Y	Lungime segment (** (m)
6	535.210,88 666.277,798	7	535.167,332 666.325,638	64.692
7	535.167,332 666.325,638	1	535.145,17 666.310,508	26.834

\*\* Lungimile segmentelor sunt determinate în planul de proiecție Stereo 70 și sunt rotunjite la 1 milimetru.

\*\*\* Distanța dintre puncte este formată din segmente cumulate ce sunt mai mici decât valoarea 1 milimetru.



**DATE DESPRE IMOBILUL NR. 3872**

Oficiul de Cadastru și Publicitate Imobiliară SUCEAVA  
Biroul de Cadastru și Publicitate Imobiliară Campulung Moldovenesc

**A. Partea I. Descrierea imobilului**

TEREN Extravilan

Adresa: Jud. Suceava

Nr. Crt	Nr cadastral Nr. topografic	Suprafața* (mp)	Observații / Referințe
A1		28.400	Sector cadastral:75 Teren neimprejmuit; U.P. II, U.A. 84C%

**B. Partea II. Proprietari și acte**

Inscrieri privitoare la dreptul de proprietate și alte drepturi reale		Referințe
<b>3872 / 08/12/2022</b>		
Act Administrativ nr. Titlu de proprietate nr. 720, din 26/01/2005 emis de Comisia Județeană Suceava;		
B1	Intabulare, drept de PROPRIETATE, dobandit prin Reconstituire, cota actuala 1/1 1) LAZĂR FILARET, LIPSĂ CNP 2) MUREȘAN RACHILA, LIPSĂ CNP	A1

**C. Partea III. SARCINI .**

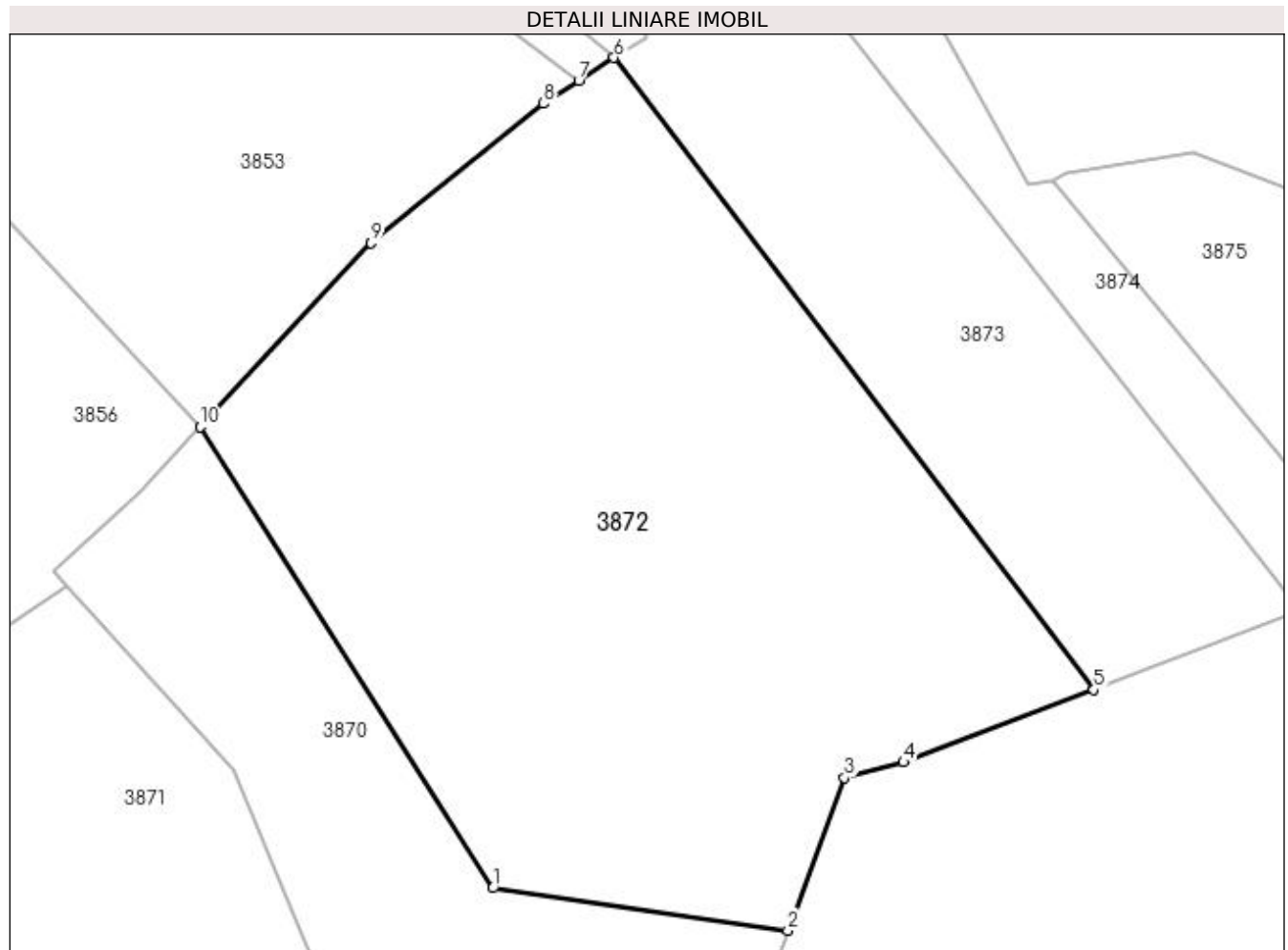
Inscrieri privind dezmembramintele dreptului de proprietate, drepturi reale de garanție și sarcini	Referințe
NU SUNT	

## Anexa Nr. 1 La Partea I

## Teren

Nr cadastral	Suprafața (mp)*	Observații / Referințe
	28.400	U.P. II, U.A. 84C%

\* Suprafața este determinată în planul de proiecție Stereo 70.



## Date referitoare la teren

Crt	Categorie folosință	Intra vilan	Suprafața (mp)	Tarla	Parcelă	Nr. topo	Observații / Referințe
1	padure	NU	28.400	-	-	-	

## Lungime Segmente

1) Valorile lungimilor segmentelor sunt obținute din proiecție în plan.

Punct început	X / Y	Punct sfârșit	X / Y	Lungime segment (** (m)
1	535.278,127 666.247,118	2	535.354,816 666.236,092	77.478
2	535.354,816 666.236,092	3	535.369,534 666.275,711	42.264
3	535.369,534 666.275,711	4	535.384,891 666.279,777	15.886
4	535.384,891 666.279,777	5	535.434,359 666.298,604	52.93
5	535.434,359 666.298,604	6	535.309,619 666.462,81	206.213



Punct început	X / Y	Punct sfârșit	X / Y	Lungime segment (** (m)
6	535.309,619 666.462,81	7	535.300,474 666.456,87	10.905
7	535.300,474 666.456,87	8	535.291,329 666.450,929	10.905
8	535.291,329 666.450,929	9	535.246,47 666.414,663	57.685
9	535.246,47 666.414,663	10	535.201,996 666.366,953	65.224
10	535.201,996 666.366,953	1	535.278,127 666.247,118	141.973

\*\* Lungimile segmentelor sunt determinate în planul de proiecție Stereo 70 și sunt rotunjite la 1 milimetru.

\*\*\* Distanța dintre puncte este formată din segmente cumulate ce sunt mai mici decât valoarea 1 milimetru.



**DATE DESPRE IMOBILUL NR. 3873**

Oficiul de Cadastru și Publicitate Imobiliară SUCEAVA  
Biroul de Cadastru și Publicitate Imobiliară Campulung Moldovenesc

**A. Partea I. Descrierea imobilului**

TEREN Extravilan

Adresa: Jud. Suceava

Nr. Crt	Nr cadastral Nr. topografic	Suprafața* (mp)	Observații / Referințe
A1		12.000	Sector cadastral:75 Teren neimprejmuit; U.P. II, U.A. 84C%

**B. Partea II. Proprietari și acte**

Inscrieri privitoare la dreptul de proprietate și alte drepturi reale		Referințe
<b>3873 / 08/12/2022</b>		
Act Administrativ nr. Titlu de proprietate nr. 722, din 29/11/2004 emis de Comisia Județeană Suceava;		
B1	Intabulare, drept de PROPRIETATE, dobandit prin Reconstituire, cota actuala 1/1 1) PETRUTA IOAN, LIPSĂ CNP	A1

**C. Partea III. SARCINI .**

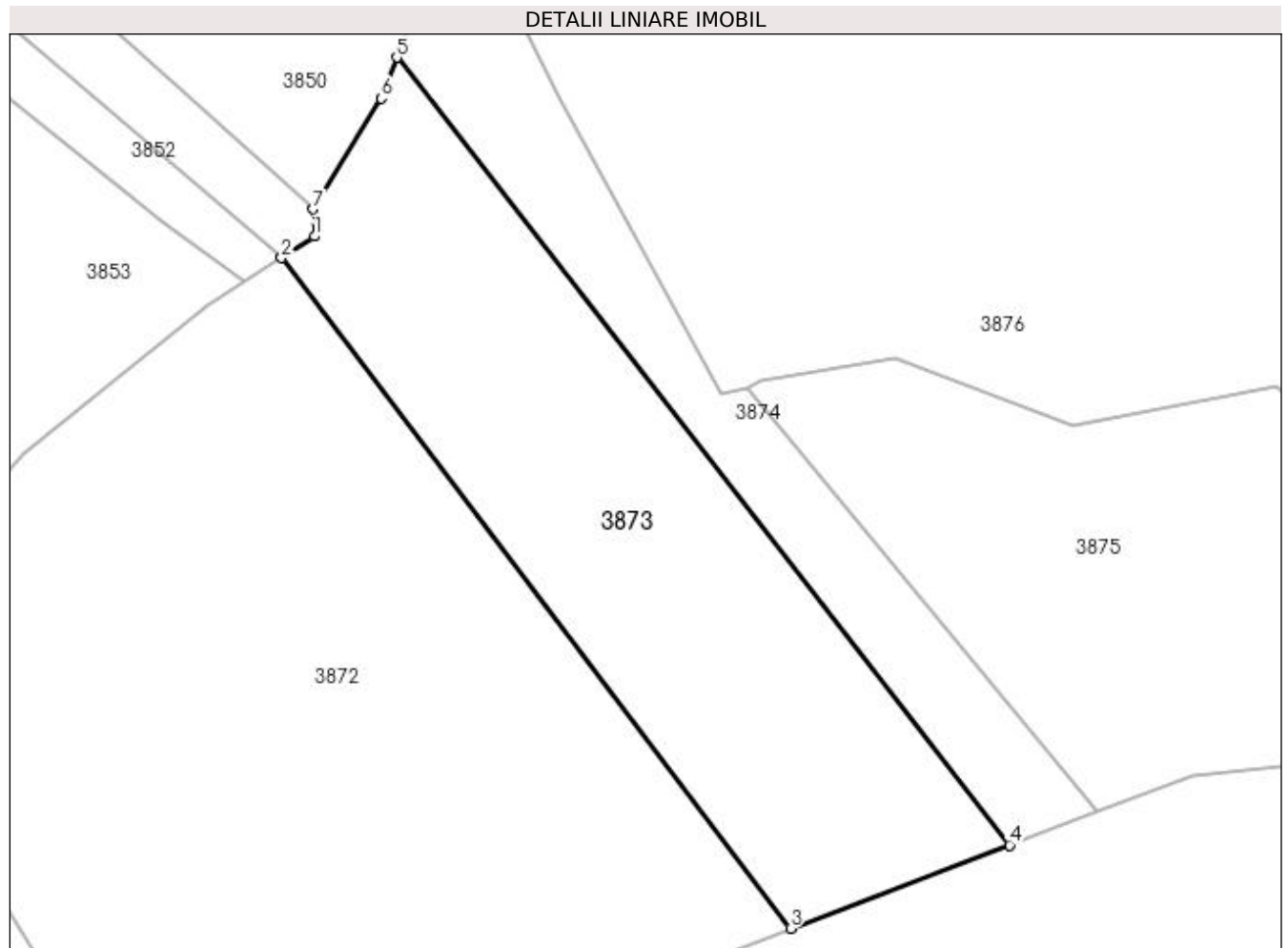
Inscrieri privind dezmembramintele dreptului de proprietate, drepturi reale de garanție și sarcini	Referințe
NU SUNT	

## Anexa Nr. 1 La Partea I

## Teren

Nr cadastral	Suprafața (mp)*	Observații / Referințe
	12.000	U.P. II, U.A. 84C%

\* Suprafața este determinată în planul de proiecție Stereo 70.



## Date referitoare la teren

Crt	Categorie folosință	Intra vilan	Suprafața (mp)	Tarla	Parcelă	Nr. topo	Observații / Referințe
1	padure	NU	12.000	-	-	-	

## Lungime Segmente

1) Valorile lungimilor segmentelor sunt obținute din proiecție în plan.

Punct început	X / Y	Punct sfârșit	X / Y	Lungime segment (** (m)
1	535.317,721 666.468,073	2	535.309,619 666.462,81	9.661
2	535.309,619 666.462,81	3	535.434,359 666.298,604	206.213
3	535.434,359 666.298,604	4	535.488,001 666.319,025	57.398
4	535.488,001 666.319,025	5	535.337,88 666.511,82	244.349
5	535.337,88 666.511,82	6	535.334,038 666.501,798	10.733

Punct început	X / Y	Punct sfârșit	X / Y	Lungime segment (** (m)
6	535.334,038 666.501,798	7	535.317,356 666.474,669	31.848
7	535.317,356 666.474,669	1	535.317,721 666.468,073	6.606

\*\* Lungimile segmentelor sunt determinate în planul de proiecție Stereo 70 și sunt rotunjite la 1 milimetru.

\*\*\* Distanța dintre puncte este formată din segmente cumulate ce sunt mai mici decât valoarea 1 milimetru.



**DATE DESPRE IMOBILUL NR. 3874**

Oficiul de Cadastru și Publicitate Imobiliară SUCEAVA  
Biroul de Cadastru și Publicitate Imobiliară Campulung Moldovenesc

**A. Partea I. Descrierea imobilului**

TEREN Extravilan

Adresa: Jud. Suceava

Nr. Crt	Nr cadastral Nr. topografic	Suprafața* (mp)	Observații / Referințe
A1		5.500	Sector cadastral:75 Teren neimprejmuit; U.P. II, U.A. 84C%

**B. Partea II. Proprietari și acte**

Inscrieri privitoare la dreptul de proprietate și alte drepturi reale		Referințe
<b>3874 / 08/12/2022</b>		
Act Administrativ nr. Titlu de proprietate nr. 695, din 09/09/2004 emis de Comisia Județeană Suceava;		
B1	Intabulare, drept de PROPRIETATE, dobandit prin Reconstituire, cota actuala 1/1 1) TARAN DIMITRIE, LIPSĂ CNP 2) ZLEVOACĂ AGRIPINA, LIPSĂ CNP	A1

**C. Partea III. SARCINI .**

Inscrieri privind dezmembramintele dreptului de proprietate, drepturi reale de garanție și sarcini	Referințe
NU SUNT	

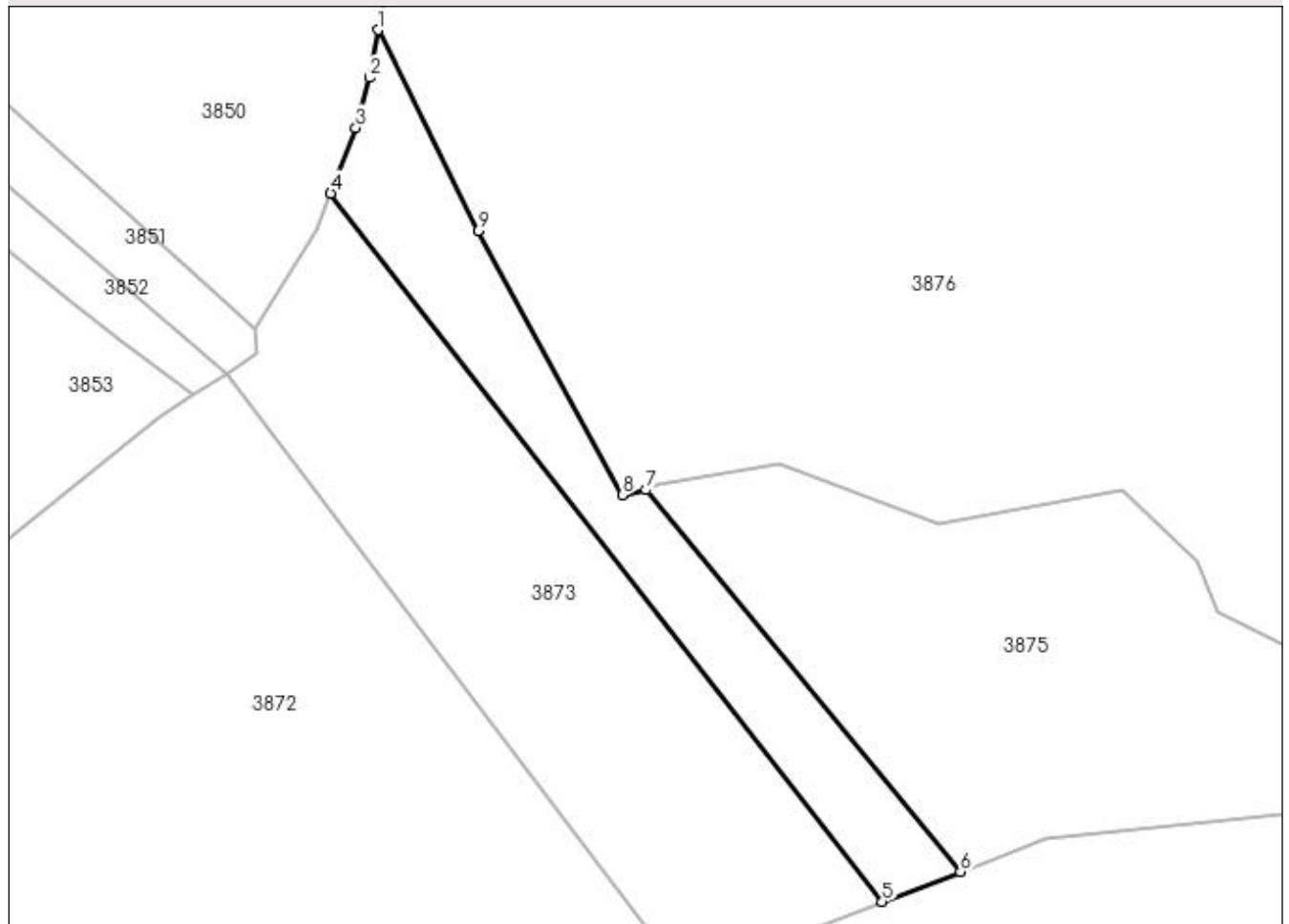
## Anexa Nr. 1 La Partea I

## Teren

Nr cadastral	Suprafața (mp)*	Observații / Referințe
	5.500	U.P. II, U.A. 84C%

\* Suprafața este determinată în planul de proiecție Stereo 70.

## DETALII LINIARE IMOBIL



## Date referitoare la teren

Crt	Categorie folosință	Intra vilan	Suprafața (mp)	Tarla	Parcelă	Nr. topo	Observații / Referințe
1	padure	NU	5.500	-	-	-	

## Lungime Segmente

1) Valorile lungimilor segmentelor sunt obținute din proiecție în plan.

Punct început	X / Y	Punct sfârșit	X / Y	Lungime segment (** (m)
1	535.350,79 666.556,287	2	535.348,367 666.543,291	13.22
2	535.348,367 666.543,291	3	535.344,729 666.529,684	14.085
3	535.344,729 666.529,684	4	535.337,88 666.511,82	19.132
4	535.337,88 666.511,82	5	535.488,001 666.319,025	244.349
5	535.488,001 666.319,025	6	535.509,267 666.327,121	22.755



Punct început	X / Y	Punct sfârșit	X / Y	Lungime segment (** (m)
6	535.509,267 666.327,121	7	535.423,738 666.431,063	134.607
7	535.423,738 666.431,063	8	535.417,334 666.429,731	6.541
8	535.417,334 666.429,731	9	535.377,948 666.501,534	81.896
9	535.377,948 666.501,534	1	535.350,79 666.556,287	61.118

\*\* Lungimile segmentelor sunt determinate în planul de proiecție Stereo 70 și sunt rotunjite la 1 milimetru.

\*\*\* Distanța dintre puncte este formată din segmente cumulate ce sunt mai mici decât valoarea 1 milimetru.



**DATE DESPRE IMOBILUL NR. 3875**

Oficiul de Cadastru și Publicitate Imobiliară SUCEAVA  
Biroul de Cadastru și Publicitate Imobiliară Campulung Moldovenesc

**A. Partea I. Descrierea imobilului**

TEREN Extravilan

Adresa: Jud. Suceava

Nr. Crt	Nr cadastral Nr. topografic	Suprafața* (mp)	Observații / Referințe
A1		12.200	Sector cadastral:75 Teren neimprejmuit; U.P. II, U.A. 84C

**B. Partea II. Proprietari și acte**

Inscrieri privitoare la dreptul de proprietate și alte drepturi reale		Referințe
<b>3875 / 08/12/2022</b>		
Act Administrativ nr. Titlu de proprietate nr. 693, din 09/09/2004 emis de Comisia Județeană Suceava;		
B1	Intabulare, drept de PROPRIETATE, dobândit prin Reconstituire, cota actuala 1/1 1) <b>RAIA ANDREI, LIPSĂ</b> CNP	A1

**C. Partea III. SARCINI .**

Inscrieri privind dezmembramintele dreptului de proprietate, drepturi reale de garanție și sarcini	Referințe
NU SUNT	

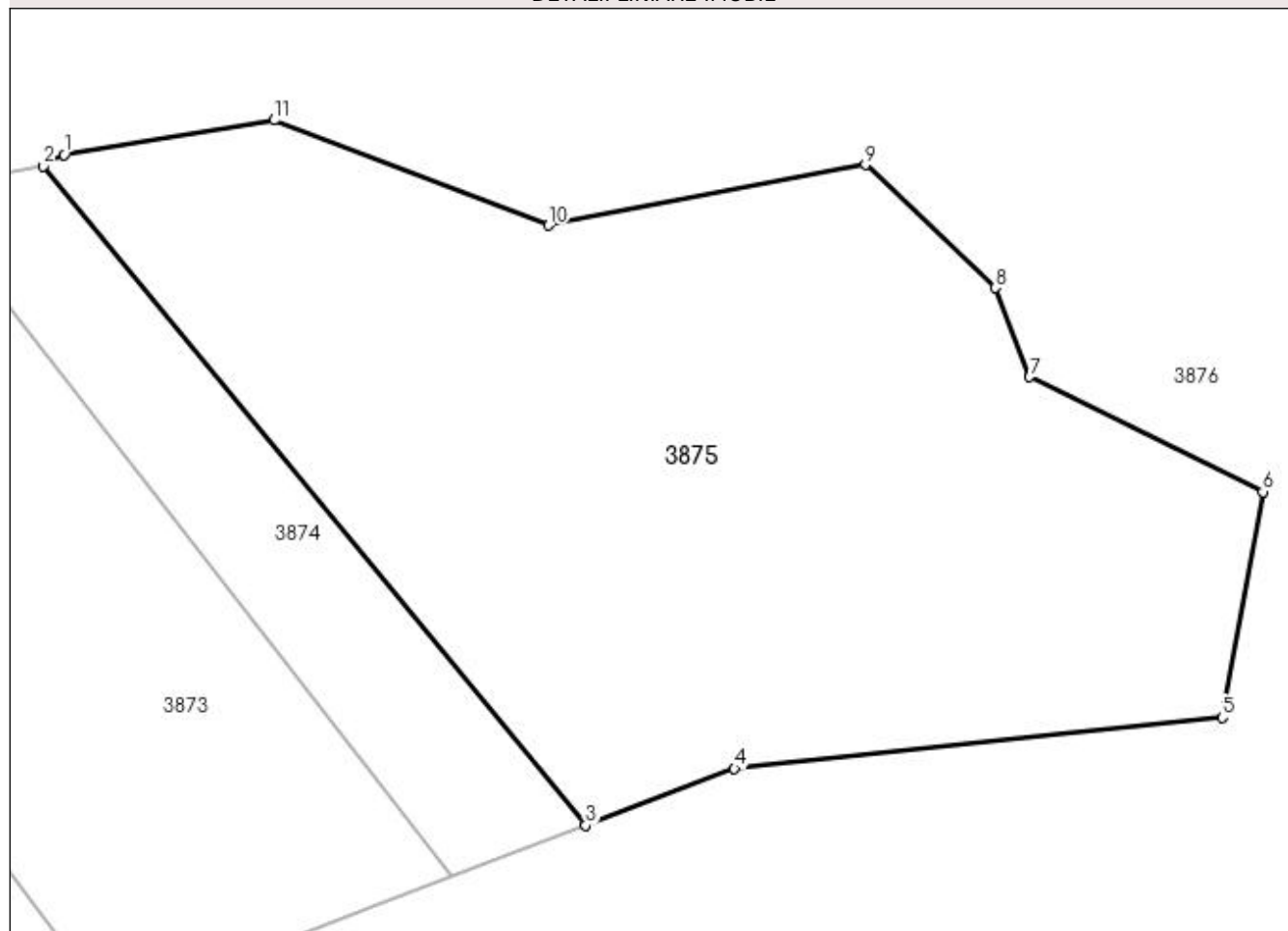
## Anexa Nr. 1 La Partea I

## Teren

Nr cadastral	Suprafața (mp)*	Observații / Referințe
	12.200	U.P. II, U.A. 84C

\* Suprafața este determinată în planul de proiecție Stereo 70.

## DETALII LINIARE IMOBIL



## Date referitoare la teren

Crt	Categorie folosință	Intra vilan	Suprafața (mp)	Tarla	Parcelă	Nr. topo	Observații / Referințe
1	padure	NU	12.200	-	-	-	

## Lungime Segmente

1) Valorile lungimilor segmentelor sunt obținute din proiecție în plan.

Punct început	X / Y	Punct sfârșit	X / Y	Lungime segment (** (m)
1	535.426,949 666.432,806	2	535.423,738 666.431,063	3.654
2	535.423,738 666.431,063	3	535.509,267 666.327,121	134.607
3	535.509,267 666.327,121	4	535.532,689 666.336,038	25.062
4	535.532,689 666.336,038	5	535.609,649 666.344,118	77.383
5	535.609,649 666.344,118	6	535.616,025 666.379,706	36.155

Punct început	X / Y	Punct sfârșit	X / Y	Lungime segment (** (m)
6	535.616,025 666.379,706	7	535.579,258 666.397,821	40.987
7	535.579,258 666.397,821	8	535.573,874 666.411,85	15.027
8	535.573,874 666.411,85	9	535.553,332 666.431,251	28.255
9	535.553,332 666.431,251	10	535.503,405 666.421,662	50.839
10	535.503,405 666.421,662	11	535.460,112 666.438,276	46.371
11	535.460,112 666.438,276	1	535.426,949 666.432,806	33.611

\*\* Lungimile segmentelor sunt determinate în planul de proiecție Stereo 70 și sunt rotunjite la 1 milimetru.

\*\*\* Distanța dintre puncte este formată din segmente cumulate ce sunt mai mici decât valoarea 1 milimetru.



**DATE DESPRE IMOBILUL NR. 3876**

Oficiul de Cadastru și Publicitate Imobiliară SUCEAVA  
Biroul de Cadastru și Publicitate Imobiliară Campulung Moldovenesc

**A. Partea I. Descrierea imobilului**

TEREN Extravilan

Adresa: Jud. Suceava

Nr. Crt	Nr cadastral Nr. topografic	Suprafața* (mp)	Observații / Referințe
A1	30922	226.246	Sector cadastral:75 Teren neimprejmuit; Provenit din CF 30922, nr. cad. 30922

**B. Partea II. Proprietari și acte**

Inscrieri privitoare la dreptul de proprietate și alte drepturi reale		Referințe
<b>10707 / 13/07/2018</b>		
Act Notarial nr. 48, din 09/07/2018 emis de Scraba Luminita Ana Maria;		
B1	Intabulare, drept de PROPRIETATE, dobandit prin Succesiune, cota actuala 3/8 1) TÎMPĂU ALBOMIȚA	A1
<b>10708 / 13/07/2018</b>		
Act Notarial nr. 1386, din 09/07/2018 emis de Scraba Luminita Ana Maria;		
B2	Intabulare, drept de PROPRIETATE, ca bun propriu , cu titlu de donatie, dobandit prin Conventie, cota actuala 5/8 1) TÎMPĂU ALBOMIȚA	A1

**C. Partea III. SARCINI .**

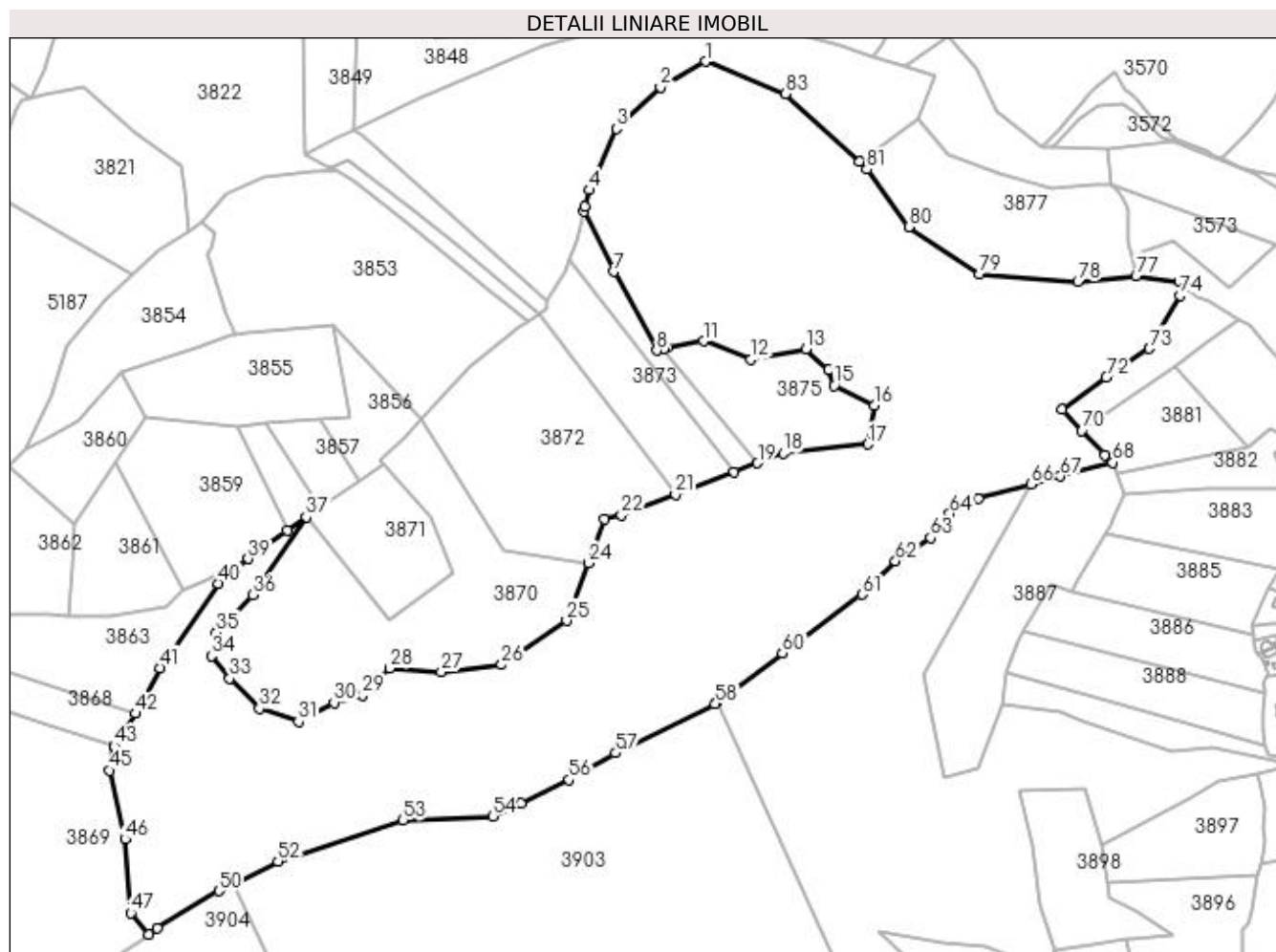
Inscrieri privind dezmembramintele dreptului de proprietate, drepturi reale de garanție și sarcini	Referințe
NU SUNT	

## Anexa Nr. 1 La Partea I

## Teren

Nr cadastral	Suprafața (mp)*	Observații / Referințe
30922	226.246	Provenit din CF 30922, nr. cad. 30922

\* Suprafața este determinată în planul de proiecție Stereo 70.



## Date referitoare la teren

Crt	Categorie folosință	Intra vilan	Suprafața (mp)	Tarla	Parcelă	Nr. topo	Observații / Referințe
1	padure	NU	226.246	-	-	-	

## Lungime Segmente

1) Valorile lungimilor segmentelor sunt obținute din proiecție în plan.

Punct început	X / Y	Punct sfârșit	X / Y	Lungime segment
1	535.462,091 666.693,288	2	535.420,647 666.670,009	47.534
4	535.355,902 666.576,158	5	535.351,675 666.561,03	15.707
7	535.377,948 666.501,534	8	535.417,334 666.429,731	81.896
10	535.426,949 666.432,806	11	535.460,112 666.438,276	33.611
13	535.553,332 666.431,251	14	535.573,874 666.411,85	28.255
16	535.616,025 666.379,706	17	535.609,649 666.344,118	36.155
2	535.420,647 666.670,009	3	535.380,717 666.632,006	55.124
5	535.351,675 666.561,03	6	535.350,79 666.556,287	4.825
8	535.417,334 666.429,731	9	535.423,738 666.431,063	6.541
11	535.460,112 666.438,276	12	535.503,405 666.421,662	46.371
14	535.573,874 666.411,85	15	535.579,258 666.397,821	15.027
17	535.609,649 666.344,118	18	535.532,689 666.336,038	77.383
3	535.380,717 666.632,006	4	535.355,902 666.576,158	61.113
6	535.350,79 666.556,287	7	535.377,948 666.501,534	61.118
9	535.423,738 666.431,063	10	535.426,949 666.432,806	3.654
12	535.503,405 666.421,662	13	535.553,332 666.431,251	50.839
15	535.579,258 666.397,821	16	535.616,025 666.379,706	40.987
18	535.532,689 666.336,038	19	535.509,267 666.327,121	25.062



Punct început	X / Y	Punct sfârșit	X / Y	Lungime segment	Punct început	X / Y	Punct sfârșit	X / Y	Lungime segment	Punct început	X / Y	Punct sfârșit	X / Y	Lungime segment
19	535.509,267 666.327,121	20	535.488,001 666.319,025	22.755	20	535.488,001 666.319,025	21	535.434,359 666.298,604	57.398	21	535.434,359 666.298,604	22	535.384,891 666.279,777	52.938
22	535.384,891 666.279,777	23	535.369,534 666.275,711	15.886	23	535.369,534 666.275,711	24	535.354,816 666.236,092	42.264	24	535.354,816 666.236,092	25	535.335,224 666.183,356	56.258
25	535.335,224 666.183,356	26	535.275,822 666.143,199	71.702	26	535.275,822 666.143,199	27	535.220,668 666.136,573	55.551	27	535.220,668 666.136,573	28	535.173,583 666.139,949	47.206
28	535.173,583 666.139,949	29	535.149,244 666.115,553	34.461	29	535.149,244 666.115,553	30	535.122,873 666.108,822	27.216	30	535.122,873 666.108,822	31	535.090,445 666.091,362	36.833
31	535.090,445 666.091,362	32	535.054,685 666.103,513	37.768	32	535.054,685 666.103,513	33	535.027,712 666.130,713	38.306	33	535.027,712 666.130,713	34	535.011,178 666.151,117	26.262
34	535.011,178 666.151,117	35	535.015,61 666.172,554	21.89	35	535.015,61 666.172,554	36	535.048,58 666.206,954	47.649	36	535.048,58 666.206,954	37	535.097,53 666.277,982	86.262
37	535.097,53 666.277,982	38	535.080,128 666.265,461	21.438	38	535.080,128 666.265,461	39	535.044,403 666.239,749	44.016	39	535.044,403 666.239,749	40	535.017,623 666.217,348	34.914
40	535.017,623 666.217,348	41	534.964,203 666.140,234	93.81	41	534.964,203 666.140,234	42	534.941,994 666.098,699	47.1	42	534.941,994 666.098,699	43	534.922,224 666.069,311	35.419
43	534.922,224 666.069,311	44	534.922,198 666.069,272	0.047	44	534.922,198 666.069,272	45	534.918,37 666.046,788	22.808	45	534.918,37 666.046,788	46	534.932,244 665.984,114	64.191
46	534.932,244 665.984,114	47	534.937,573 665.916,969	67.356	47	534.937,573 665.916,969	48	534.953,765 665.897,383	25.412	48	534.953,765 665.897,383	49	534.961,678 665.903,194	9.817
49	534.961,678 665.903,194	50	535.017,845 665.936,882	65.495	50	535.017,845 665.936,882	51	535.030,964 665.943,508	14.697	51	535.030,964 665.943,508	52	535.071,663 665.964,071	45.599
52	535.071,663 665.964,071	53	535.185,957 666.001,38	120.229	53	535.185,957 666.001,38	54	535.267,897 666.005,262	82.032	54	535.267,897 666.005,262	55	535.293,195 666.017,258	27.998
55	535.293,195 666.017,258	56	535.337,488 666.038,255	49.018	56	535.337,488 666.038,255	57	535.379,955 666.062,727	49.014	57	535.379,955 666.062,727	58	535.470,732 666.107,447	101.195
58	535.470,732 666.107,447	59	535.472,614 666.108,882	2.367	59	535.472,614 666.108,882	60	535.531,833 666.153,997	74.446	60	535.531,833 666.153,997	61	535.604,621 666.207,328	90.235
61	535.604,621 666.207,328	62	535.635,09 666.237,83	43.113	62	535.635,09 666.237,83	63	535.666,892 666.259,14	38.282	63	535.666,892 666.259,14	64	535.684,586 666.280,851	28.008
64	535.684,586 666.280,851	65	535.710,497 666.294,509	29.29	65	535.710,497 666.294,509	66	535.758,356 666.307,603	49.618	66	535.758,356 666.307,603	67	535.785,554 666.315,046	28.198
67	535.785,554 666.315,046	68	535.833,353 666.327,66	49.435	68	535.833,353 666.327,66	69	535.826,035 666.334,66	10.127	69	535.826,035 666.334,66	70	535.805,116 666.356,84	30.489
70	535.805,116 666.356,84	71	535.787,274 666.375,757	26.004	71	535.787,274 666.375,757	72	535.827,327 666.405,374	49.814	72	535.827,327 666.405,374	73	535.866,8 666.431,495	47.333
73	535.866,8 666.431,495	74	535.894,668 666.480,068	56.0	74	535.894,668 666.480,068	75	535.898,65 666.487,476	8.41	75	535.898,65 666.487,476	76	535.893,785 666.492,547	7.027
76	535.893,785 666.492,547	77	535.854,558 666.498,038	39.609	77	535.854,558 666.498,038	78	535.801,543 666.492,505	53.303	78	535.801,543 666.492,505	79	535.711,459 666.499,475	90.353
79	535.711,459 666.499,475	80	535.647,223 666.542,527	77.329	80	535.647,223 666.542,527	81	535.609,032 666.595,012	64.909	81	535.609,032 666.595,012	82	535.602,448 666.601,857	9.498
82	535.602,448 666.601,857	83	535.535,019 666.664,03	91.718	83	535.535,019 666.664,03	1	535.462,091 666.693,288	78.578					

\*\* Lungimile segmentelor sunt determinate în planul de proiecție Stereo 70 și sunt rotunjite la 1 milimetru.

\*\*\* Distanța dintre puncte este formată din segmente cumulate ce sunt mai mici decât valoarea 1 milimetru.



**DATE DESPRE IMOBILUL NR. 3877**

Oficiul de Cadastru și Publicitate Imobiliară SUCEAVA  
 Biroul de Cadastru și Publicitate Imobiliară Campulung Moldovenesc

**A. Partea I. Descrierea imobilului**

TEREN Extravilan

Adresa: Jud. Suceava

Nr. Crt	Nr cadastral Nr. topografic	Suprafața* (mp)	Observații / Referințe
A1	31715	20.100	Sector cadastral:75 Teren neimprejmuit; Provenit din CF 31715, nr. top.3703/2, CF 30681, parte din nr. Top. 3563, CF 33082, parte din nr. top. 3703, CF 33083, nr. top. 3332/1, 1U.P. II, U.A. 85%

**B. Partea II. Proprietari și acte**

Inscrieri privitoare la dreptul de proprietate și alte drepturi reale	Referințe
<b>1888 / 20/10/2004</b>	
Act Notarial nr. Contract De Vanzare-Cumparare nr. 2407, din 27/07/2004 emis de BNP Scraba Horia Ilie;	
B1	A1
Intabulare, drept de PROPRIETATE, dobandit prin Conventie, cota actuala 1/1 1) SUIU PETRU, Lipsă CNP	

**C. Partea III. SARCINI .**

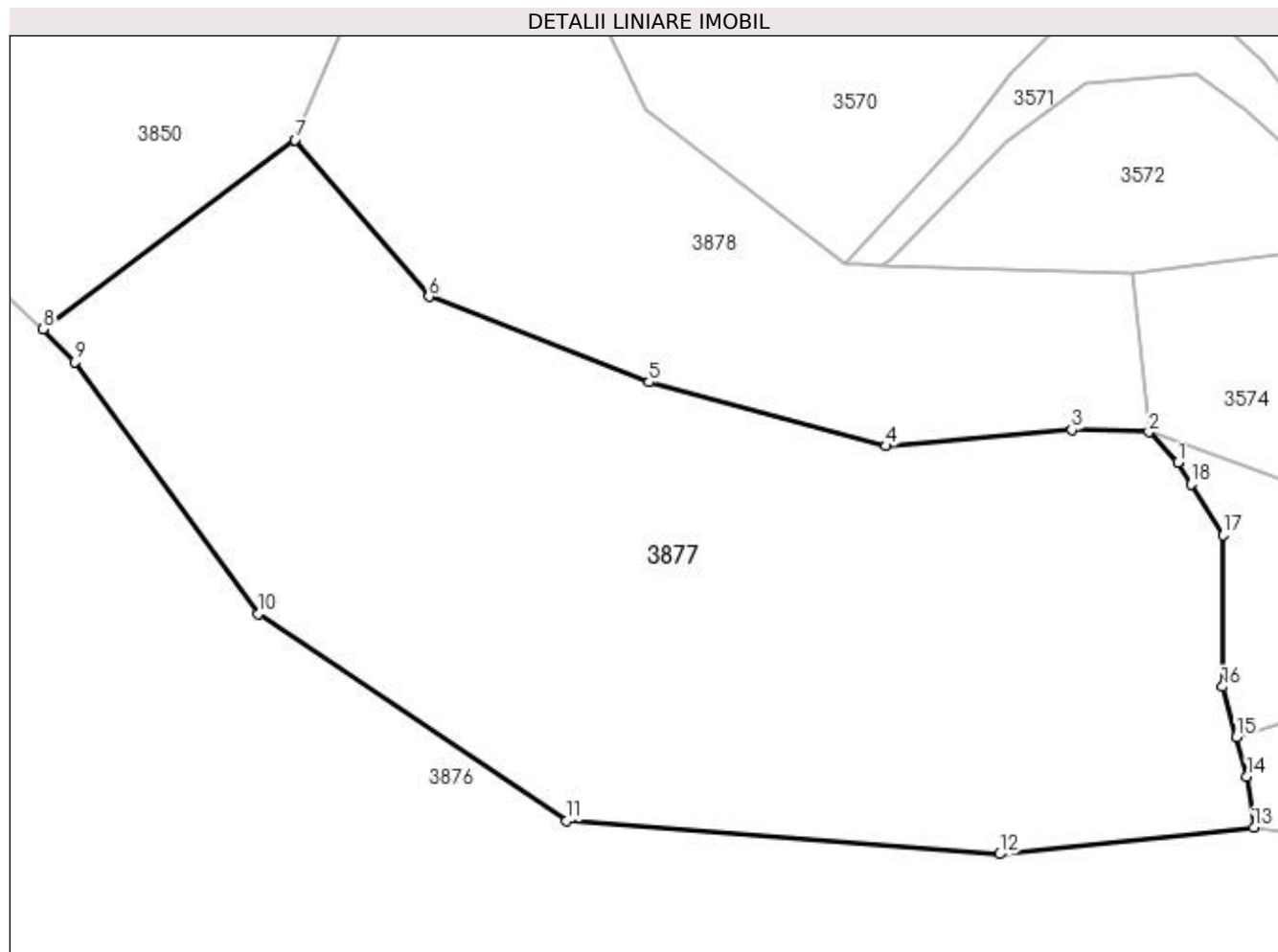
Inscrieri privind dezmembramintele dreptului de proprietate, drepturi reale de garanție și sarcini	Referințe
NU SUNT	

## Anexa Nr. 1 La Partea I

## Teren

Nr cadastral	Suprafața (mp)*	Observații / Referințe
31715	20.100	Provenit din CF 31715, nr. top.3703/2, CF 30681, parte din nr. Top. 3563, CF 33082, parte din nr. top. 3703, CF 33083, nr. top. 3332/1, 1U.P. II, U.A. 85%

\* Suprafața este determinată în planul de proiecție Stereo 70.



## Date referitoare la teren

Crt	Categorie folosință	Intra vilan	Suprafața (mp)	Tarla	Parcelă	Nr. topo	Observații / Referințe
1	padure	NU	20.100	-	-	-	

## Lungime Segmente

1) Valorile lungimilor segmentelor sunt obținute din proiecție în plan.

Punct început	X / Y	Punct sfârșit	X / Y	Lungime segment (** (m)
1	535.838,671 666.573,99	2	535.832,717 666.580,43	8.771
2	535.832,717 666.580,43	3	535.816,647 666.580,84	16.075
3	535.816,647 666.580,84	4	535.777,878 666.577,486	38.914
4	535.777,878 666.577,486	5	535.728,573 666.590,764	51.062
5	535.728,573 666.590,764	6	535.682,761 666.608,586	49.157

Punct început	X / Y	Punct sfârșit	X / Y	Lungime segment (** (m)
6	535.682,761 666.608,586	7	535.654,879 666.641,226	42.928
7	535.654,879 666.641,226	8	535.602,448 666.601,857	65.566
8	535.602,448 666.601,857	9	535.609,032 666.595,012	9.498
9	535.609,032 666.595,012	10	535.647,223 666.542,527	64.909
10	535.647,223 666.542,527	11	535.711,459 666.499,475	77.329
11	535.711,459 666.499,475	12	535.801,543 666.492,505	90.353
12	535.801,543 666.492,505	13	535.854,558 666.498,038	53.303
13	535.854,558 666.498,038	14	535.853,103 666.508,693	10.754
14	535.853,103 666.508,693	15	535.850,862 666.516,836	8.446
15	535.850,862 666.516,836	16	535.847,958 666.527,386	10.942
16	535.847,958 666.527,386	17	535.848,078 666.558,944	31.558
17	535.848,078 666.558,944	18	535.841,431 666.569,576	12.539
18	535.841,431 666.569,576	1	535.838,671 666.573,99	5.206

\*\* Lungimile segmentelor sunt determinate în planul de proiecție Stereo 70 și sunt rotunjite la 1 milimetru.

\*\*\* Distanța dintre puncte este formată din segmente cumulate ce sunt mai mici decât valoarea 1 milimetru.



**DATE DESPRE IMOBILUL NR. 3878**

Oficiul de Cadastru și Publicitate Imobiliară SUCEAVA  
Biroul de Cadastru și Publicitate Imobiliară Campulung Moldovenesc

**A. Partea I. Descrierea imobilului**

TEREN Extravilan

Adresa: Jud. Suceava

Nr. Crt	Nr cadastral Nr. topografic	Suprafața* (mp)	Observații / Referințe
A1		10.000	Sector cadastral:75 Teren neimprejmuit; U.P. II, U.A. 85%

**B. Partea II. Proprietari și acte**

Inscrieri privitoare la dreptul de proprietate și alte drepturi reale		Referințe
<b>3878 / 08/12/2022</b>		
Act Administrativ nr. Titlu de proprietate nr. 549, din 29/09/1997 emis de Comisia Județeană Suceava;		
B1	Intabulare, drept de PROPRIETATE, dobandit prin Reconstituire, cota actuala 1/1 1) PRUNDEAN AURELIA, LIPSĂ CNP	A1

**C. Partea III. SARCINI .**

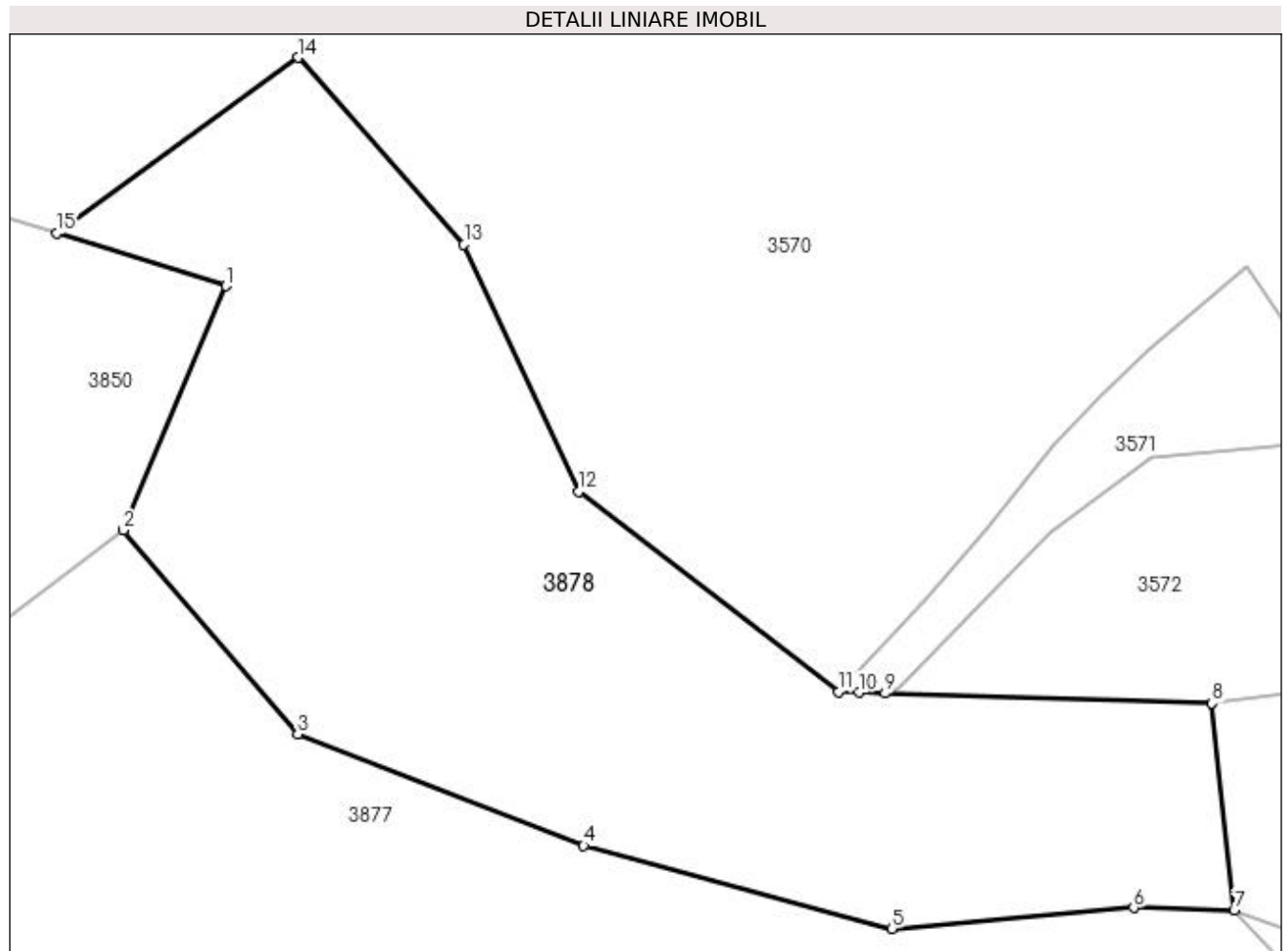
Inscrieri privind dezmembramintele dreptului de proprietate, drepturi reale de garanție și sarcini	Referințe
NU SUNT	

## Anexa Nr. 1 La Partea I

## Teren

Nr cadastral	Suprafața (mp)*	Observații / Referințe
	10.000	U.P. II, U.A. 85%

\* Suprafața este determinată în planul de proiecție Stereo 70.



## Date referitoare la teren

Crt	Categorie folosință	Intra vilan	Suprafața (mp)	Tarla	Parcelă	Nr. topo	Observații / Referințe
1	padure	NU	10.000	-	-	-	

## Lungime Segmente

1) Valorile lungimilor segmentelor sunt obținute din proiecție în plan.

Punct început	X / Y	Punct sfârșit	X / Y	Lungime segment (** (m)
1	535.671,256 666.680,306	2	535.654,879 666.641,226	42.373
2	535.654,879 666.641,226	3	535.682,761 666.608,586	42.928
3	535.682,761 666.608,586	4	535.728,573 666.590,764	49.157
4	535.728,573 666.590,764	5	535.777,878 666.577,486	51.062
5	535.777,878 666.577,486	6	535.816,647 666.580,84	38.914



Punct început	X / Y	Punct sfârşit	X / Y	Lungime segment (** (m)
6	535.816,647 666.580,84	7	535.832,717 666.580,43	16.075
7	535.832,717 666.580,43	8	535.829,203 666.613,515	33.271
8	535.829,203 666.613,515	9	535.776,812 666.615,14	52.416
9	535.776,812 666.615,14	10	535.772,694 666.615,268	4.12
10	535.772,694 666.615,268	11	535.769,393 666.615,371	3.303
11	535.769,393 666.615,371	12	535.727,751 666.647,416	52.545
12	535.727,751 666.647,416	13	535.709,403 666.686,898	43.537
13	535.709,403 666.686,898	14	535.682,856 666.716,829	40.008
14	535.682,856 666.716,829	15	535.644,211 666.688,698	47.799
15	535.644,211 666.688,698	1	535.671,256 666.680,306	28.317

\*\* Lungimile segmentelor sunt determinate în planul de proiecţie Stereo 70 şi sunt rotunjite la 1 milimetru.

\*\*\* Distanţa dintre puncte este formată din segmente cumulate ce sunt mai mici decât valoarea 1 milimetru.



**DATE DESPRE IMOBILUL NR. 3879**

Oficiul de Cadastru și Publicitate Imobiliară SUCEAVA  
Biroul de Cadastru și Publicitate Imobiliară Campulung Moldovenesc

**A. Partea I. Descrierea imobilului**

TEREN Extravilan

Adresa: Jud. Suceava

Nr. Crt	Nr cadastral Nr. topografic	Suprafața* (mp)	Observații / Referințe
A1		5.500	Sector cadastral:75 Teren neimprejmuit; U.P. II, U.A. 84A%

**B. Partea II. Proprietari și acte**

Inscrieri privitoare la dreptul de proprietate și alte drepturi reale		Referințe
<b>3879 / 08/12/2022</b>		
Act Administrativ nr. Titlu de proprietate nr. 695, din 09/09/2004 emis de Comisia Județeană Suceava;		
B1	Intabulare, drept de PROPRIETATE, dobândit prin Reconstituire, cota actuala 1/1 1) TARAN DIMITRIE, LIPSĂ CNP 2) ZLEVOACĂ AGRIPINA, LIPSĂ CNP	A1

**C. Partea III. SARCINI .**

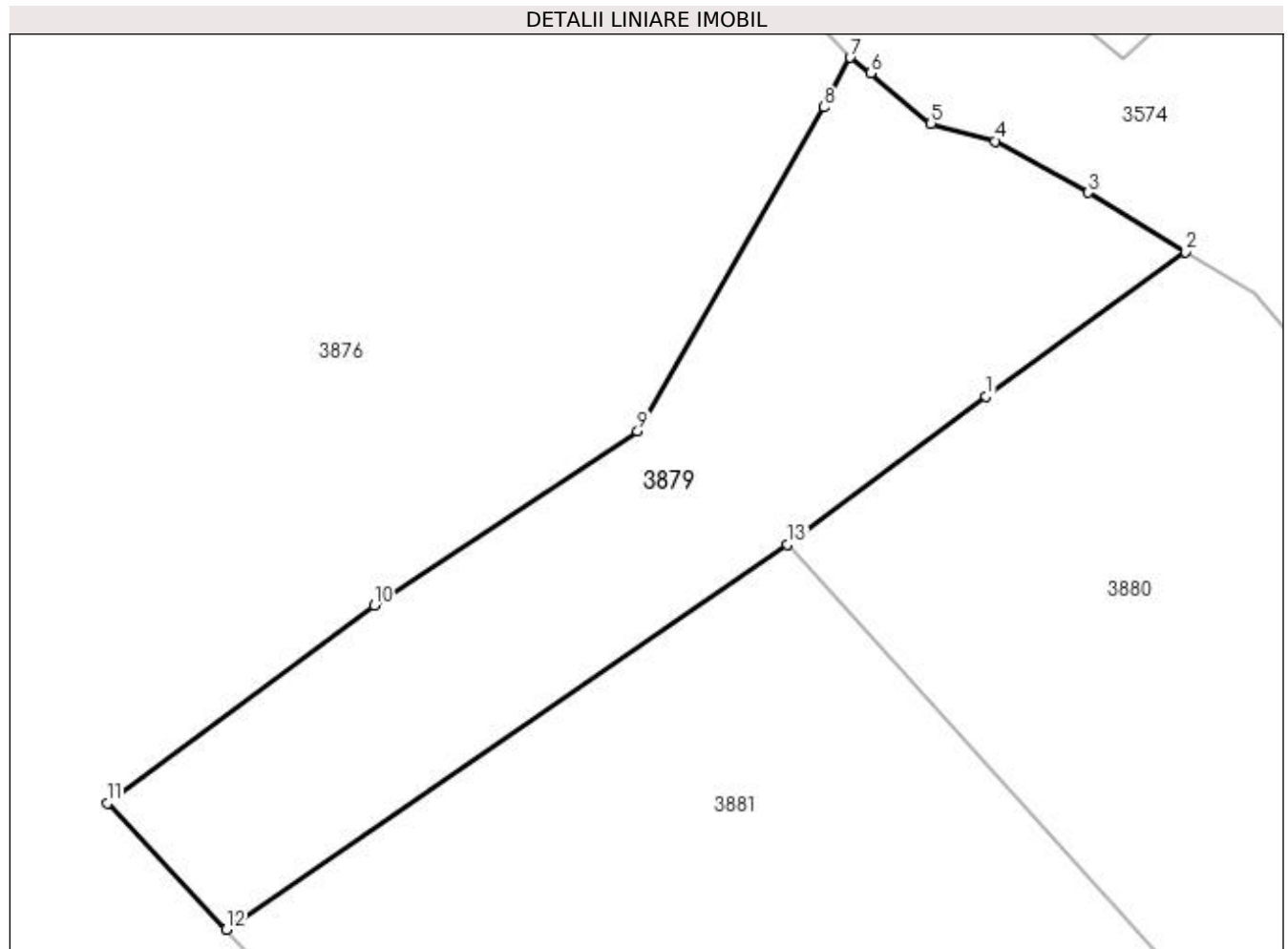
Inscrieri privind dezmembramintele dreptului de proprietate, drepturi reale de garanție și sarcini	Referințe
NU SUNT	

## Anexa Nr. 1 La Partea I

## Teren

Nr cadastral	Suprafața (mp)*	Observații / Referințe
	5.500	U.P. II, U.A. 84A%

\* Suprafața este determinată în planul de proiecție Stereo 70.



## Date referitoare la teren

Crt	Categorie folosință	Intra vilan	Suprafața (mp)	Tarla	Parcelă	Nr. topo	Observații / Referințe
1	padure	NU	5.500	-	-	-	

## Lungime Segmente

1) Valorile lungimilor segmentelor sunt obținute din proiecție în plan.

Punct început	X / Y	Punct sfârșit	X / Y	Lungime segment (** (m)
1	535.919,0 666.436,744	2	535.948,955 666.458,366	36.943
2	535.948,955 666.458,366	3	535.934,302 666.467,241	17.131
3	535.934,302 666.467,241	4	535.920,409 666.474,946	15.887
4	535.920,409 666.474,946	5	535.910,782 666.477,601	9.986
5	535.910,782 666.477,601	6	535.901,715 666.485,128	11.784

Punct început	X / Y	Punct sfârșit	X / Y	Lungime segment (** (m)
6	535.901,715 666.485,128	7	535.898,65 666.487,476	3.861
7	535.898,65 666.487,476	8	535.894,668 666.480,068	8.41
8	535.894,668 666.480,068	9	535.866,8 666.431,495	56.0
9	535.866,8 666.431,495	10	535.827,327 666.405,374	47.333
10	535.827,327 666.405,374	11	535.787,274 666.375,757	49.814
11	535.787,274 666.375,757	12	535.805,116 666.356,84	26.004
12	535.805,116 666.356,84	13	535.889,252 666.414,552	102.027
13	535.889,252 666.414,552	1	535.919,0 666.436,744	37.114

\*\* Lungimile segmentelor sunt determinate în planul de proiecție Stereo 70 și sunt rotunjite la 1 milimetru.

\*\*\* Distanța dintre puncte este formată din segmente cumulate ce sunt mai mici decât valoarea 1 milimetru.



**DATE DESPRE IMOBILUL NR. 3880**

Oficiul de Cadastru și Publicitate Imobiliară SUCEAVA  
Biroul de Cadastru și Publicitate Imobiliară Campulung Moldovenesc

**A. Partea I. Descrierea imobilului**

TEREN Necunoscut

Adresa: Loc. Pojorâta, Jud. Suceava

Nr. Crt	Nr cadastral Nr. topografic	Suprafața* (mp)	Observații / Referințe
A1		10.000	Sector cadastral:75 Teren neimprejmuit; U.P. II, U.A. 84A%

**B. Partea II. Proprietari și acte**

Inscrieri privitoare la dreptul de proprietate și alte drepturi reale		Referințe
<b>3880 / 08/12/2022</b>		
Act Administrativ nr. Titlu de proprietate nr. 69, din 08/03/1993 emis de Comisia Județeană Suceava;		
B1	Intabulare, drept de PROPRIETATE, dobandit prin Reconstituire, cota actuala 1/1 1) COCA LEONTE, LIPSĂ CNP	A1

**C. Partea III. SARCINI .**

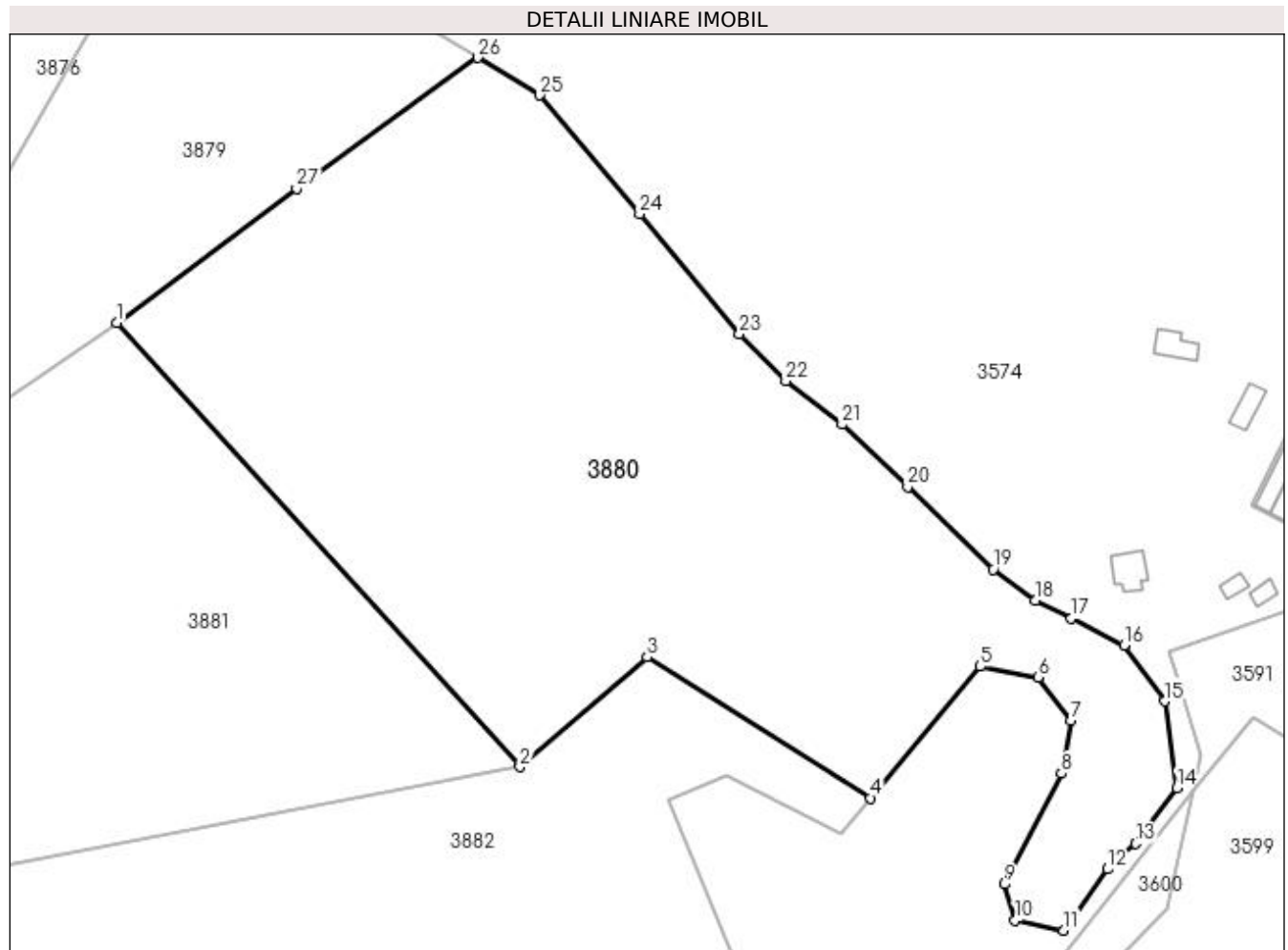
Inscrieri privind dezmembramintele dreptului de proprietate, drepturi reale de garanție și sarcini	Referințe
NU SUNT	

## Anexa Nr. 1 La Partea I

## Teren

Nr cadastral	Suprafața (mp)*	Observații / Referințe
	10.000	U.P. II, U.A. 84A%

\* Suprafața este determinată în planul de proiecție Stereo 70.



## Date referitoare la teren

Crt	Categorie folosință	Intravilan	Suprafața (mp)	Tarla	Parcelă	Nr. topo	Observații / Referințe
1	padure	DA	3.001	-	-	-	
2	padure	NU	6.999	-	-	-	

## Lungime Segmente

1) Valorile lungimilor segmentelor sunt obținute din proiecție în plan.

Punct început	X / Y	Punct sfârșit	X / Y	Lungime segment (** (m)
1	535.889,252 666.414,552	2	535.955,92 666.341,143	99.164
3	535.976,922 666.359,299	4	536.013,927 666.336,017	43.72
5	536.032,051 666.357,758	6	536.041,599 666.355,95	9.718
7	536.047,001 666.348,752	8	536.045,497 666.340,089	8.793

Punct început	X / Y	Punct sfârșit	X / Y	Lungime segment (** (m)
2	535.955,92 666.341,143	3	535.976,922 666.359,299	27.762
4	536.013,927 666.336,017	5	536.032,051 666.357,758	28.305
6	536.041,599 666.355,95	7	536.047,001 666.348,752	9.0
8	536.045,497 666.340,089	9	536.036,017 666.321,762	20.634



Punct început	X / Y	Punct sfârșit	X / Y	Lungime segment (** (m)
9	536.036,017 666.321,762	10	536.037,817 666.315,824	6.205
11	536.045,887 666.314,133	12	536.053,094 666.324,261	12.43
13	536.057,764 666.328,487	14	536.064,581 666.337,7	11.461
15	536.062,488 666.351,991	16	536.055,83 666.361,28	11.429
17	536.047,103 666.365,707	18	536.041,108 666.368,703	6.702
19	536.034,177 666.373,791	20	536.020,035 666.387,437	19.652
21	536.009,179 666.397,74	22	535.999,881 666.404,915	11.745
23	535.992,204 666.412,758	24	535.975,7 666.432,524	25.75
25	535.959,199 666.452,162	26	535.948,955 666.458,366	11.976
27	535.919,0 666.436,744	1	535.889,252 666.414,552	37.114

Punct început	X / Y	Punct sfârșit	X / Y	Lungime segment (** (m)
10	536.037,817 666.315,824	11	536.045,887 666.314,133	8.245
12	536.053,094 666.324,261	13	536.057,764 666.328,487	6.298
14	536.064,581 666.337,7	15	536.062,488 666.351,991	14.443
16	536.055,83 666.361,28	17	536.047,103 666.365,707	9.786
18	536.041,108 666.368,703	19	536.034,177 666.373,791	8.598
20	536.020,035 666.387,437	21	536.009,179 666.397,74	14.967
22	535.999,881 666.404,915	23	535.992,204 666.412,758	10.975
24	535.975,7 666.432,524	25	535.959,199 666.452,162	25.65
26	535.948,955 666.458,366	27	535.919,0 666.436,744	36.943

\*\* Lungimile segmentelor sunt determinate în planul de proiecție Stereo 70 și sunt rotunjite la 1 milimetru.

\*\*\* Distanța dintre puncte este formată din segmente cumulate ce sunt mai mici decât valoarea 1 milimetru.



**DATE DESPRE IMOBILUL NR. 3881**

Oficiul de Cadastru și Publicitate Imobiliară SUCEAVA  
Biroul de Cadastru și Publicitate Imobiliară Campulung Moldovenesc

**A. Partea I. Descrierea imobilului**

TEREN Extravilan

Adresa: Jud. Suceava

Nr. Crt	Nr cadastral Nr. topografic	Suprafața* (mp)	Observații / Referințe
A1		7.600	Sector cadastral:75 Teren neimprejmuit; U.P. II, U.A. 84A

**B. Partea II. Proprietari și acte**

Inscrieri privitoare la dreptul de proprietate și alte drepturi reale		Referințe
<b>3881 / 08/12/2022</b>		
Act Administrativ nr. Titlu de proprietate nr. 756, din 08/02/2006 emis de Comisia Județeană Suceava;		
B1	Intabulare, drept de PROPRIETATE, dobândit prin Reconstituire, cota actuala 1/1	A1
	1) <b>RAIA G. ELENA</b> , LIPSĂ CNP 2) <b>STRĂJERIU A. AUREL</b> , LIPSĂ CNP 3) <b>STRĂJERIU A. GAVRIL</b> , LIPSĂ CNP 4) <b>STRĂJERIU A. GHEORGHE</b> , LIPSĂ CNP 5) <b>STRAJERIU A. PETRU</b> , LIPSĂ CNP 6) <b>ȚÎMPĂU GHEORGHE</b>	

**C. Partea III. SARCINI .**

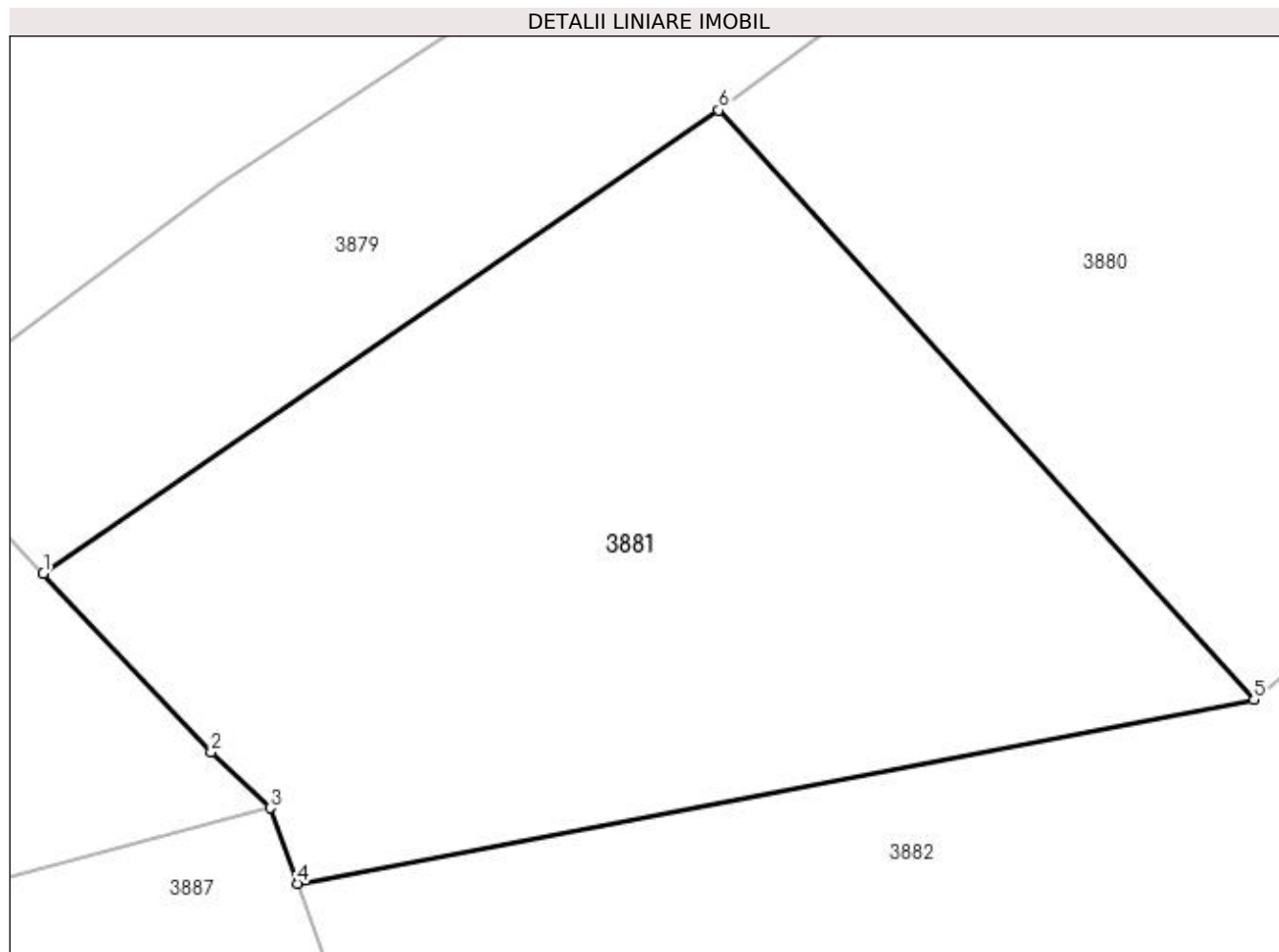
Inscrieri privind dezmembramintele dreptului de proprietate, drepturi reale de garanție și sarcini	Referințe
NU SUNT	

## Anexa Nr. 1 La Partea I

## Teren

Nr cadastral	Suprafața (mp)*	Observații / Referințe
	7.600	U.P. II, U.A. 84A

\* Suprafața este determinată în planul de proiecție Stereo 70.



## Date referitoare la teren

Crt	Categorie folosință	Intra vilan	Suprafața (mp)	Tarla	Parcelă	Nr. topo	Observații / Referințe
1	padure	NU	7.600	-	-	-	

## Lungime Segmente

1) Valorile lungimilor segmentelor sunt obținute din proiecție în plan.

Punct început	X / Y	Punct sfârșit	X / Y	Lungime segment (** (m)
1	535.805,116 666.356,84	2	535.826,035 666.334,66	30.489
2	535.826,035 666.334,66	3	535.833,353 666.327,66	10.127
3	535.833,353 666.327,66	4	535.836,754 666.318,223	10.031
4	535.836,754 666.318,223	5	535.955,92 666.341,143	121.35
5	535.955,92 666.341,143	6	535.889,252 666.414,552	99.164

Punct început	X / Y	Punct sfârșit	X / Y	Lungime segment (** (m)
6	535.889,252 666.414,552	1	535.805,116 666.356,84	102.027

\*\* Lungimile segmentelor sunt determinate în planul de proiecție Stereo 70 și sunt rotunjite la 1 milimetru.

\*\*\* Distanța dintre puncte este formată din segmente cumulate ce sunt mai mici decât valoarea 1 milimetru.



**DATE DESPRE IMOBILUL NR. 3882**

Oficiul de Cadastru și Publicitate Imobiliară SUCEAVA  
Biroul de Cadastru și Publicitate Imobiliară Campulung Moldovenesc

**A. Partea I. Descrierea imobilului**

TEREN Extravilan

Adresa: Jud. Suceava

Nr. Crt	Nr cadastral Nr. topografic	Suprafața* (mp)	Observații / Referințe
A1		5.000	Sector cadastral:75 Teren neimprejmuit; Provenit din CF 35438, nr.cad. 3708/15, U.P. II, U.A. 83A

**B. Partea II. Proprietari și acte**

Inscrieri privitoare la dreptul de proprietate și alte drepturi reale		Referințe
<b>3882 / 08/12/2022</b>		
Act Administrativ nr. Titlu de proprietate nr. 261, din 25/06/1993 emis de Comisia Județeană Suceava;		
B1	Intabulare, drept de PROPRIETATE, dobândit prin Reconstituire, cota actuala 1/1 1) STRĂJERIU ELISAVETA DEFUNCT:Da 2) ȚÎMPĂU GHEORGHE	A1

**C. Partea III. SARCINI .**

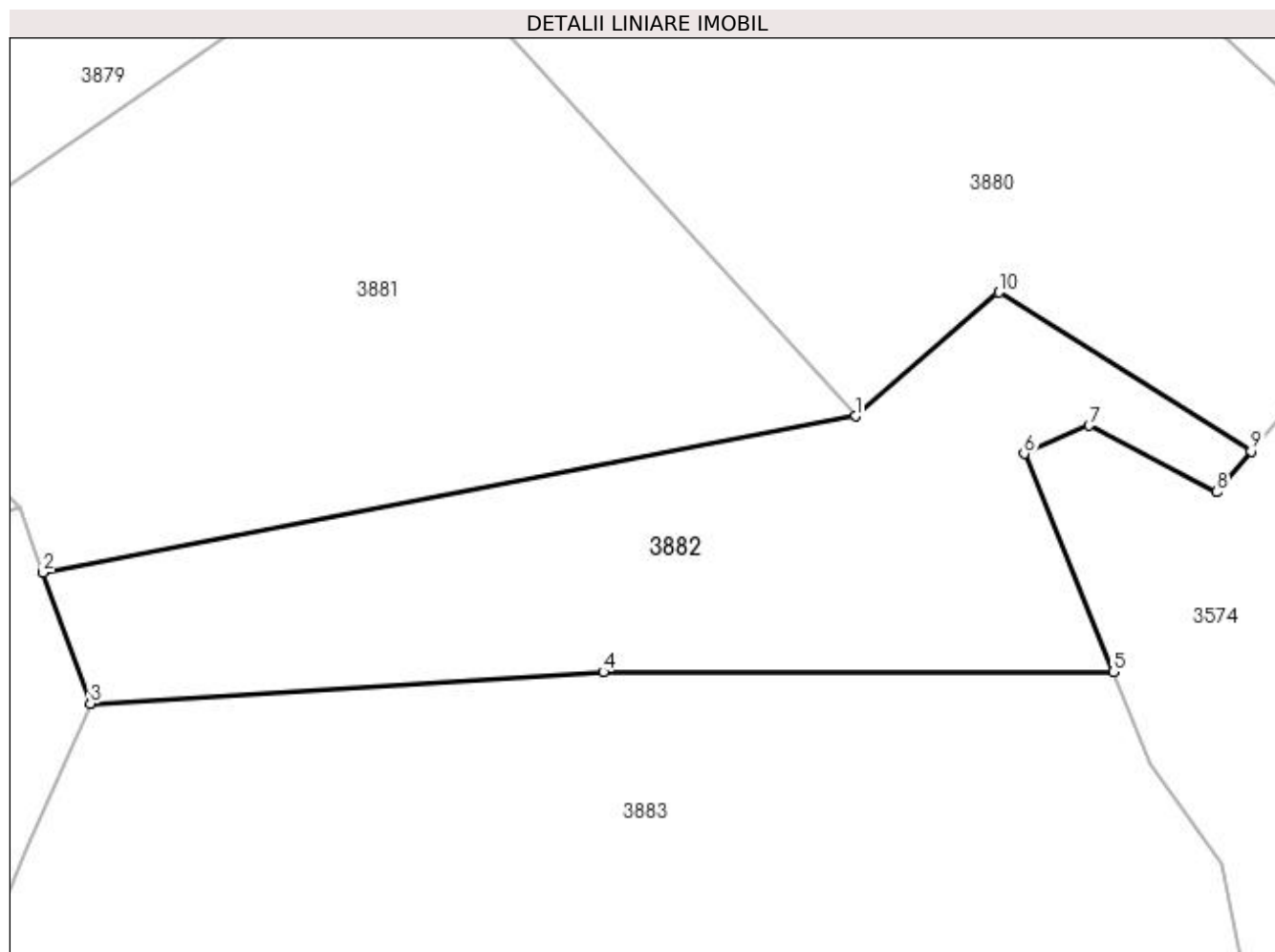
Inscrieri privind dezmembramintele dreptului de proprietate, drepturi reale de garanție și sarcini	Referințe
NU SUNT	

## Anexa Nr. 1 La Partea I

## Teren

Nr cadastral	Suprafața (mp)*	Observații / Referințe
	5.000	Provenit din CF 35438, nr.cad. 3708/15, U.P. II, U.A. 83A

\* Suprafața este determinată în planul de proiecție Stereo 70.



## Date referitoare la teren

Crt	Categorie folosință	Intra vilan	Suprafața (mp)	Tarla	Parcelă	Nr. topo	Observații / Referințe
1	padure	NU	5.000	-	-	-	

## Lungime Segmente

1) Valorile lungimilor segmentelor sunt obținute din proiecție în plan.

Punct început	X / Y	Punct sfârșit	X / Y	Lungime segment (** (m)
1	535.955,92 666.341,143	2	535.836,754 666.318,223	121.35
2	535.836,754 666.318,223	3	535.843,672 666.299,028	20.404
3	535.843,672 666.299,028	4	535.918,92 666.303,643	75.389
4	535.918,92 666.303,643	5	535.993,718 666.303,667	74.798
5	535.993,718 666.303,667	6	535.980,625 666.335,656	34.565



Punct început	X / Y	Punct sfârșit	X / Y	Lungime segment (** (m)
6	535.980,625 666.335,656	7	535.990,169 666.339,758	10.388
7	535.990,169 666.339,758	8	536.008,937 666.330,031	21.139
8	536.008,937 666.330,031	9	536.013,927 666.336,017	7.793
9	536.013,927 666.336,017	10	535.976,922 666.359,299	43.72
10	535.976,922 666.359,299	1	535.955,92 666.341,143	27.762

\*\* Lungimile segmentelor sunt determinate în planul de proiecție Stereo 70 și sunt rotunjite la 1 milimetru.

\*\*\* Distanța dintre puncte este formată din segmente cumulate ce sunt mai mici decât valoarea 1 milimetru.



**DATE DESPRE IMOBILUL NR. 3883**

Oficiul de Cadastru și Publicitate Imobiliară SUCEAVA  
Biroul de Cadastru și Publicitate Imobiliară Campulung Moldovenesc

**A. Partea I. Descrierea imobilului**

TEREN Necunoscut

Adresa: Loc. Pojorâta, Jud. Suceava

Nr. Crt	Nr cadastral Nr. topografic	Suprafața* (mp)	Observații / Referințe
A1		10.000	Sector cadastral:75 Teren neimprejmuit; U.P. II, U.A. 83A

**B. Partea II. Proprietari și acte**

Inscrieri privitoare la dreptul de proprietate și alte drepturi reale		Referințe
<b>3883 / 08/12/2022</b>		
Act Administrativ nr. Titlu de proprietate nr. 177, din 07/04/1993 emis de Comisia Județeană Suceava;		
B1	Intabulare, drept de PROPRIETATE, dobandit prin Reconstituire, cota actuala 1/1 1) ȚÎMPĂU GHEORGHE	A1

**C. Partea III. SARCINI .**

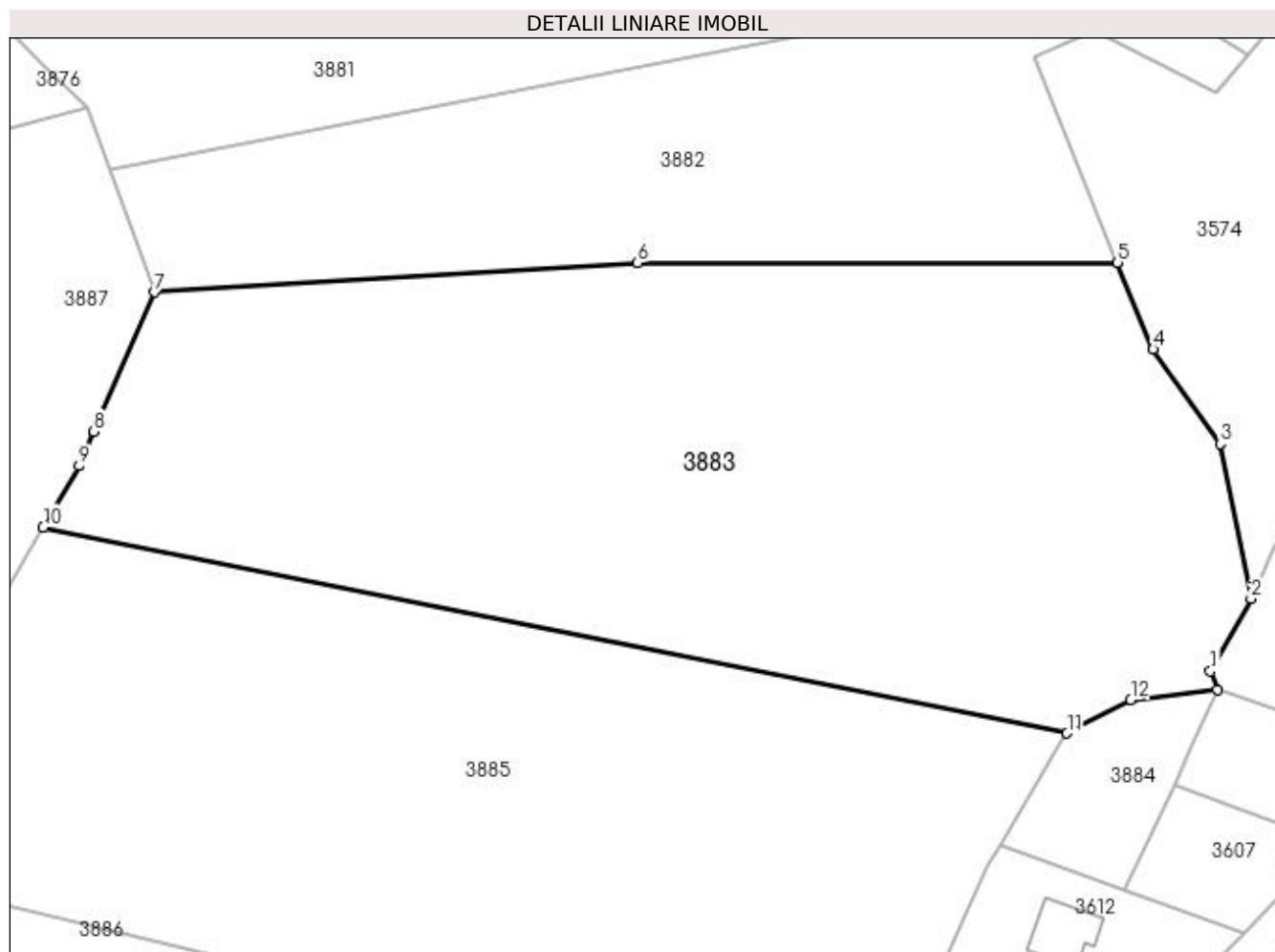
Inscrieri privind dezmembramintele dreptului de proprietate, drepturi reale de garanție și sarcini	Referințe
NU SUNT	

## Anexa Nr. 1 La Partea I

## Teren

Nr cadastral	Suprafața (mp)*	Observații / Referințe
	10.000	U.P. II, U.A. 83A

\* Suprafața este determinată în planul de proiecție Stereo 70.



## Date referitoare la teren

Crt	Categorie folosință	Intravilan	Suprafața (mp)	Tarla	Parcelă	Nr. topo	Observații / Referințe
1	padure	DA	658	-	-	-	
2	padure	NU	9.342	-	-	-	

## Lungime Segmente

1) Valorile lungimilor segmentelor sunt obținute din proiecție în plan.

Punct început	X / Y	Punct sfârșit	X / Y	Lungime segment (** (m)
1	536.008,189 666.240,025	2	536.014,513 666.251,318	12.943
2	536.014,513 666.251,318	3	536.009,666 666.275,432	24.596
3	536.009,666 666.275,432	4	535.999,255 666.290,14	18.02
4	535.999,255 666.290,14	5	535.993,718 666.303,667	14.616

Punct început	X / Y	Punct sfârşit	X / Y	Lungime segment (** (m)
5	535.993,718 666.303,667	6	535.918,92 666.303,643	74.798
6	535.918,92 666.303,643	7	535.843,672 666.299,028	75.389
7	535.843,672 666.299,028	8	535.834,244 666.277,339	23.65
8	535.834,244 666.277,339	9	535.831,922 666.271,998	5.824
9	535.831,922 666.271,998	10	535.826,327 666.262,446	11.07
10	535.826,327 666.262,446	11	535.985,821 666.230,332	162.695
11	535.985,821 666.230,332	12	535.995,754 666.235,575	11.232
12	535.995,754 666.235,575	13	536.009,272 666.237,179	13.613
13	536.009,272 666.237,179	1	536.008,189 666.240,025	3.045

\*\* Lungimile segmentelor sunt determinate în planul de proiecție Stereo 70 și sunt rotunjite la 1 milimetru.

\*\*\* Distanța dintre puncte este formată din segmente cumulate ce sunt mai mici decât valoarea 1 milimetru.



**DATE DESPRE IMOBILUL NR. 3884**

Oficiul de Cadastru și Publicitate Imobiliară SUCEAVA  
Biroul de Cadastru și Publicitate Imobiliară Campulung Moldovenesc

**A. Partea I. Descrierea imobilului**

TEREN Intravilan

Adresa: Loc. Pojorâta, Jud. Suceava

Nr. Crt	Nr cadastral Nr. topografic	Suprafața* (mp)	Observații / Referințe
A1		551	Sector cadastral:75 Teren neimprejmuit;

**B. Partea II. Proprietari și acte**

Inscrieri privitoare la dreptul de proprietate și alte drepturi reale	Referințe
<b>3884 / 08/12/2022</b>	
Act Normativ nr. Lege nr. 7, din 13/03/1996 emis de Parlamentul României;	
B1	A1
Inscrierea provizorie, drept de PROPRIETATE, dobandit prin Lege, cota actuala 1/1 1) COMUNA POJORÂTA, CIF:4441425	

**C. Partea III. SARCINI .**

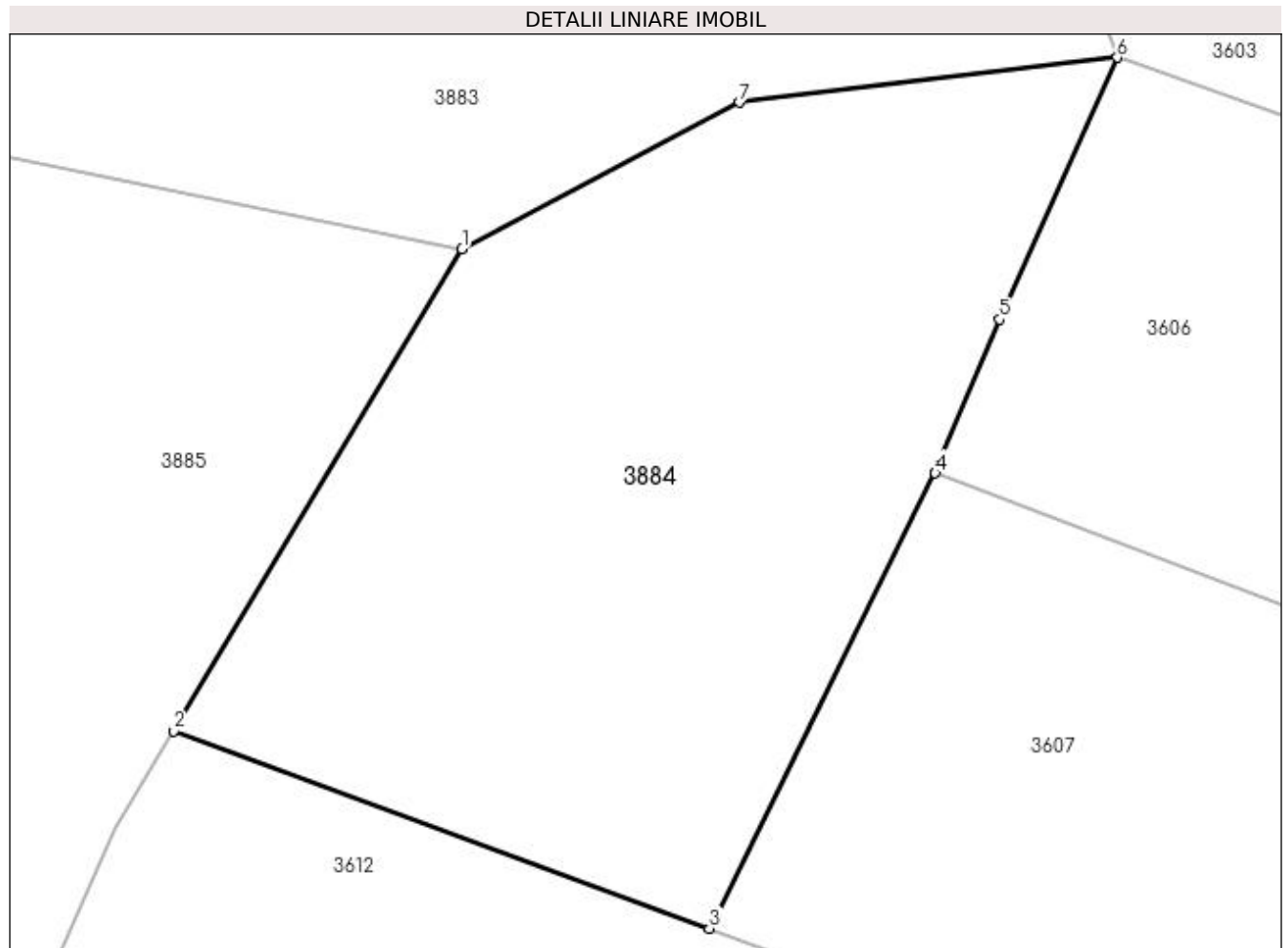
Inscrieri privind dezmembramintele dreptului de proprietate, drepturi reale de garanție și sarcini	Referințe
NU SUNT	

## Anexa Nr. 1 La Partea I

## Teren

Nr cadastral	Suprafața (mp)*	Observații / Referințe
	551	

\* Suprafața este determinată în planul de proiecție Stereo 70.



## Date referitoare la teren

Crt	Categorie folosință	Intravilan	Suprafața (mp)	Tarla	Parcelă	Nr. topo	Observații / Referințe
1	padure	DA	551	-	-	-	

## Lungime Segmente

1) Valorile lungimilor segmentelor sunt obținute din proiecție în plan.

Punct început	X / Y	Punct sfârșit	X / Y	Lungime segment (** (m)
1	535.985,821 666.230,332	2	535.975,494 666.213,089	20.099
2	535.975,494 666.213,089	3	535.994,672 666.206,031	20.436
3	535.994,672 666.206,031	4	536.002,751 666.222,318	18.181
4	536.002,751 666.222,318	5	536.005,062 666.227,812	5.96
5	536.005,062 666.227,812	6	536.009,272 666.237,179	10.27



Punct început	X / Y	Punct sfârșit	X / Y	Lungime segment (** (m)
6	536.009,272 666.237,179	7	535.995,754 666.235,575	13.613
7	535.995,754 666.235,575	1	535.985,821 666.230,332	11.232

\*\* Lungimile segmentelor sunt determinate în planul de proiecție Stereo 70 și sunt rotunjite la 1 milimetru.

\*\*\* Distanța dintre puncte este formată din segmente cumulate ce sunt mai mici decât valoarea 1 milimetru.



**DATE DESPRE IMOBILUL NR. 3885**

Oficiul de Cadastru și Publicitate Imobiliară SUCEAVA  
Biroul de Cadastru și Publicitate Imobiliară Campulung Moldovenesc

**A. Partea I. Descrierea imobilului**

TEREN Extravilan

Adresa: Jud. Suceava

Nr. Crt	Nr cadastral Nr. topografic	Suprafața* (mp)	Observații / Referințe
A1		10.000	Sector cadastral:75 Teren neimprejmuit; U.P. II, U.A. 83A

**B. Partea II. Proprietari și acte**

Inscrieri privitoare la dreptul de proprietate și alte drepturi reale		Referințe
<b>3885 / 08/12/2022</b>		
Act Administrativ nr. Titlu de proprietate nr. 500, din 16/11/1994 emis de Comisia Județeană Suceava;		
B1	Intabulare, drept de PROPRIETATE, dobandit prin Reconstituire, cota actuala 1/1 1) ȚARAN ȘTEFAN, LIPSĂ CNP	A1

**C. Partea III. SARCINI .**

Inscrieri privind dezmembramintele dreptului de proprietate, drepturi reale de garanție și sarcini	Referințe
NU SUNT	

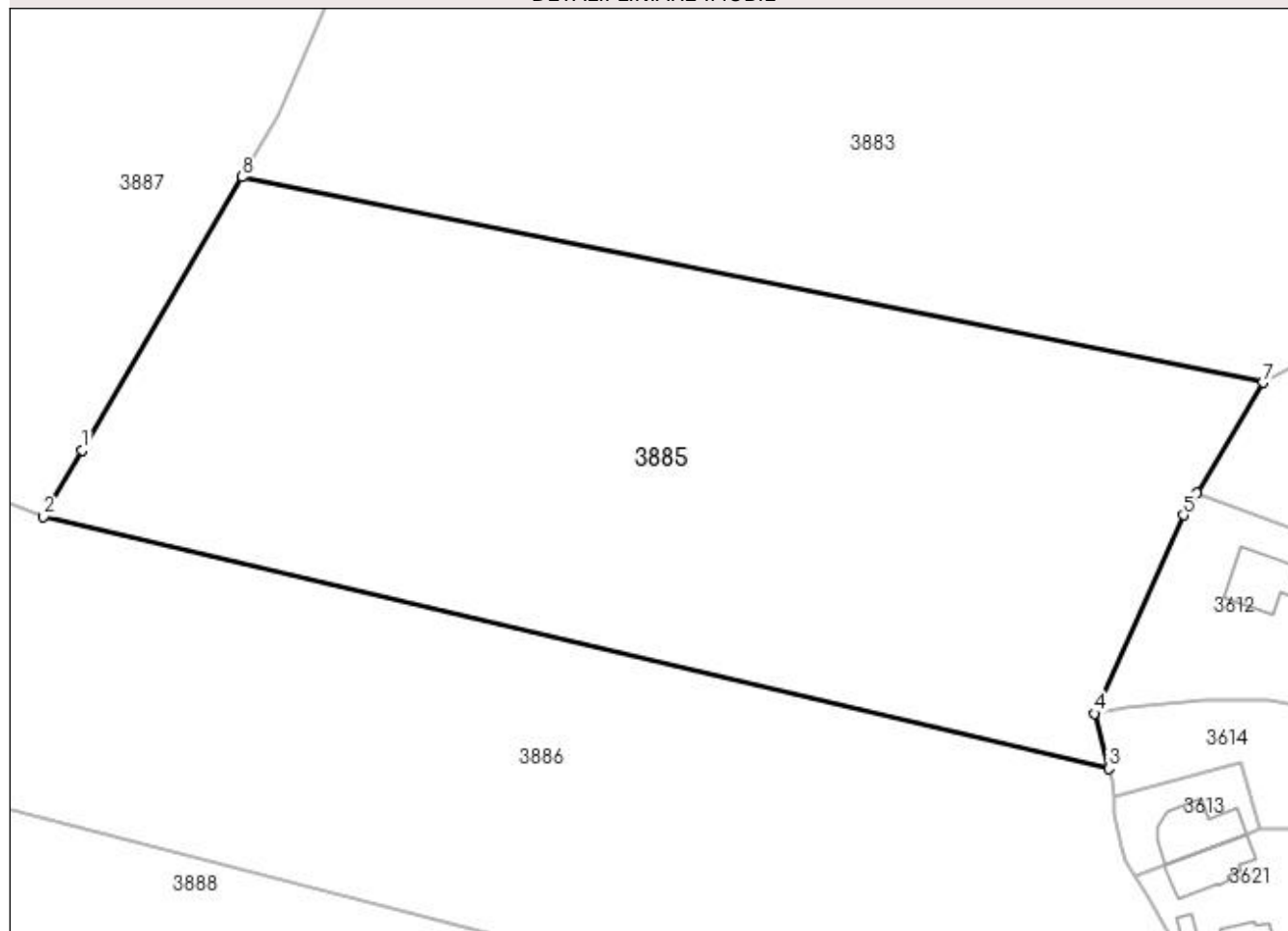
## Anexa Nr. 1 La Partea I

## Teren

Nr cadastral	Suprafaţa (mp)*	Observații / Referințe
	10.000	U.P. II, U.A. 83A

\* Suprafața este determinată în planul de proiecție Stereo 70.

## DETALII LINIARE IMOBIL



## Date referitoare la teren

Crt	Categorie folosință	Intra vilan	Suprafața (mp)	Tarla	Parcelă	Nr. topo	Observații / Referințe
1	padure	NU	10.000	-	-	-	

## Lungime Segmente

1) Valorile lungimilor segmentelor sunt obținute din proiecție în plan.

Punct început	X / Y	Punct sfârșit	X / Y	Lungime segment (** (m)
1	535.801,336 666.219,787	2	535.795,265 666.209,423	12.011
2	535.795,265 666.209,423	3	535.961,734 666.170,057	171.06
3	535.961,734 666.170,057	4	535.959,468 666.178,623	8.861
4	535.959,468 666.178,623	5	535.973,436 666.209,595	33.976
5	535.973,436 666.209,595	6	535.975,494 666.213,089	4.055

Punct început	X / Y	Punct sfârșit	X / Y	Lungime segment (** (m)
6	535.975,494 666.213,089	7	535.985,821 666.230,332	20.099
7	535.985,821 666.230,332	8	535.826,327 666.262,446	162.695
8	535.826,327 666.262,446	1	535.801,336 666.219,787	49.44

\*\* Lungimile segmentelor sunt determinate în planul de proiecție Stereo 70 și sunt rotunjite la 1 milimetru.

\*\*\* Distanța dintre puncte este formată din segmente cumulate ce sunt mai mici decât valoarea 1 milimetru.



**DATE DESPRE IMOBILUL NR. 3886**

Oficiul de Cadastru și Publicitate Imobiliară SUCEAVA  
Biroul de Cadastru și Publicitate Imobiliară Campulung Moldovenesc

**A. Partea I. Descrierea imobilului**

TEREN Necunoscut

Adresa: Loc. Pojorâta, Jud. Suceava

Nr. Crt	Nr cadastral Nr. topografic	Suprafața* (mp)	Observații / Referințe
A1		10.000	Sector cadastral:75 Teren neimprejmuit; U.P. II, U.A. 83

**B. Partea II. Proprietari și acte**

Inscrieri privitoare la dreptul de proprietate și alte drepturi reale		Referințe
<b>3886 / 08/12/2022</b>		
Act Administrativ nr. Titlu de proprietate nr. 268, din 25/06/1993 emis de Comisia Județeană Suceava;		
B1	Intabulare, drept de PROPRIETATE, dobandit prin Reconstituire, cota actuala 1/1 1) MĂGUREAN DRAGOȘ, LIPSĂ CNP	A1

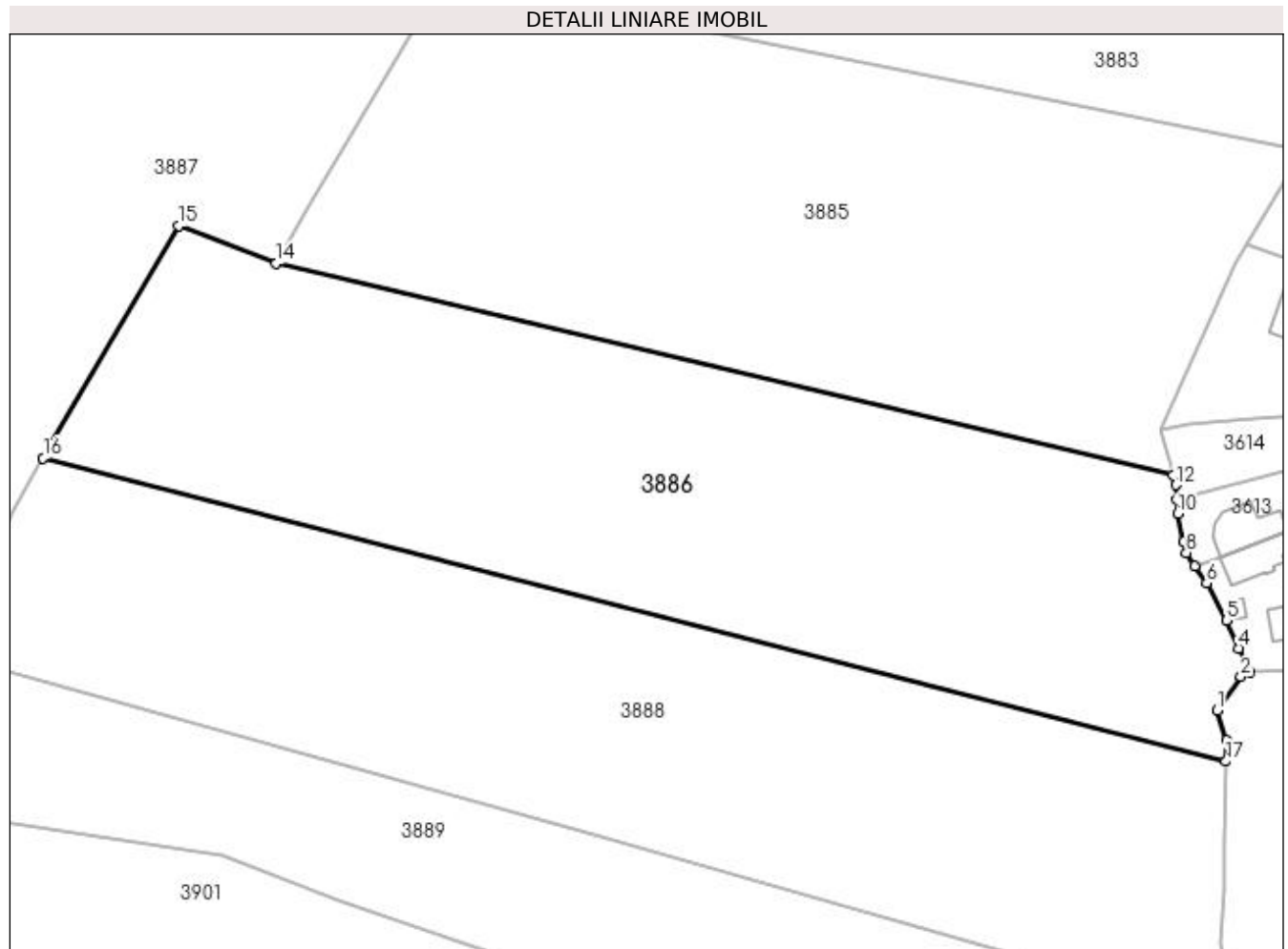
**C. Partea III. SARCINI .**

Inscrieri privind dezmembramintele dreptului de proprietate, drepturi reale de garanție și sarcini	Referințe
NU SUNT	

**Anexa Nr. 1 La Partea I****Teren**

Nr cadastral	Suprafața (mp)*	Observații / Referințe
	10.000	U.P. II, U.A. 83

\* Suprafața este determinată în planul de proiecție Stereo 70.

**Date referitoare la teren**

Crt	Categorie folosință	Intra vilan	Suprafața (mp)	Tarla	Parcelă	Nr. topo	Observații / Referințe
1	padure	DA	300	-	-	-	
2	padure	NU	9.700	-	-	-	

**Lungime Segmente**

1) Valorile lungimilor segmentelor sunt obținute din proiecție în plan.

Punct început	X / Y	Punct sfârșit	X / Y	Lungime segment (** (m)
1	535.969,912 666.126,45	2	535.974,329 666.132,725	7.674
2	535.974,329 666.132,725	3	535.975,945 666.133,499	1.792
3	535.975,945 666.133,499	4	535.973,89 666.137,996	4.944
4	535.973,89 666.137,996	5	535.971,645 666.143,164	5.635



Punct început	X / Y	Punct sfârșit	X / Y	Lungime segment (** (m)
5	535.971,645 666.143,164	6	535.967,965 666.150,064	7.82
6	535.967,965 666.150,064	7	535.965,71 666.153,175	3.842
7	535.965,71 666.153,175	8	535.964,213 666.155,723	2.955
8	535.964,213 666.155,723	9	535.963,651 666.157,711	2.066
9	535.963,651 666.157,711	10	535.962,625 666.162,988	5.376
10	535.962,625 666.162,988	11	535.962,424 666.165,522	2.542
11	535.962,424 666.165,522	12	535.962,206 666.168,276	2.763
12	535.962,206 666.168,276	13	535.961,734 666.170,057	1.842
13	535.961,734 666.170,057	14	535.795,265 666.209,423	171.06
14	535.795,265 666.209,423	15	535.777,205 666.216,399	19.36
15	535.777,205 666.216,399	16	535.752,009 666.173,297	49.926
16	535.752,009 666.173,297	17	535.971,539 666.116,995	226.635
17	535.971,539 666.116,995	18	535.971,595 666.120,909	3.914
18	535.971,595 666.120,909	1	535.969,912 666.126,45	5.791

\*\* Lungimile segmentelor sunt determinate în planul de proiecție Stereo 70 și sunt rotunjite la 1 milimetru.

\*\*\* Distanța dintre puncte este formată din segmente cumulate ce sunt mai mici decât valoarea 1 milimetru.



**DATE DESPRE IMOBILUL NR. 3887**

Oficiul de Cadastru și Publicitate Imobiliară SUCEAVA  
Biroul de Cadastru și Publicitate Imobiliară Campulung Moldovenesc

**A. Partea I. Descrierea imobilului**

TEREN Extravilan

Adresa: Jud. Suceava

Nr. Crt	Nr cadastral Nr. topografic	Suprafața* (mp)	Observații / Referințe
A1	30135	20.000	Sector cadastral:75 Teren neimprejmuit; Provenit din CF 30135, nr. cad. 30135

**B. Partea II. Proprietari și acte**

Inscrieri privitoare la dreptul de proprietate și alte drepturi reale		Referințe
<b>2721 / 12/05/2009</b>		
Act Notarial nr. 1089, din 06/05/2009 emis de BNP DORINA ROTARU;		
B1	Intabulare, drept de PROPRIETATE, dobandit prin lesire Din Indiviziune, cota actuala 1/3 1) <b>BEDRULE CONSTANTIN</b>	A1
B2	Intabulare, drept de PROPRIETATE, dobandit prin lesire Din Indiviziune, cota actuala 1/3 1) <b>BEDRULE DANIELA</b>	A1
<b>10403 / 24/07/2017</b>		
Act Notarial nr. 99, din 24/07/2017 emis de Rotaru Dorina;		
B3	Intabulare, drept de PROPRIETATE, dobandit prin Succesiune, cota actuala 1/6 1) <b>BEDRULE DANIELA</b>	A1
B4	Intabulare, drept de PROPRIETATE, dobandit prin Succesiune, cota actuala 1/6 1) <b>BEDRULE CONSTANTIN</b>	A1

**C. Partea III. SARCINI .**

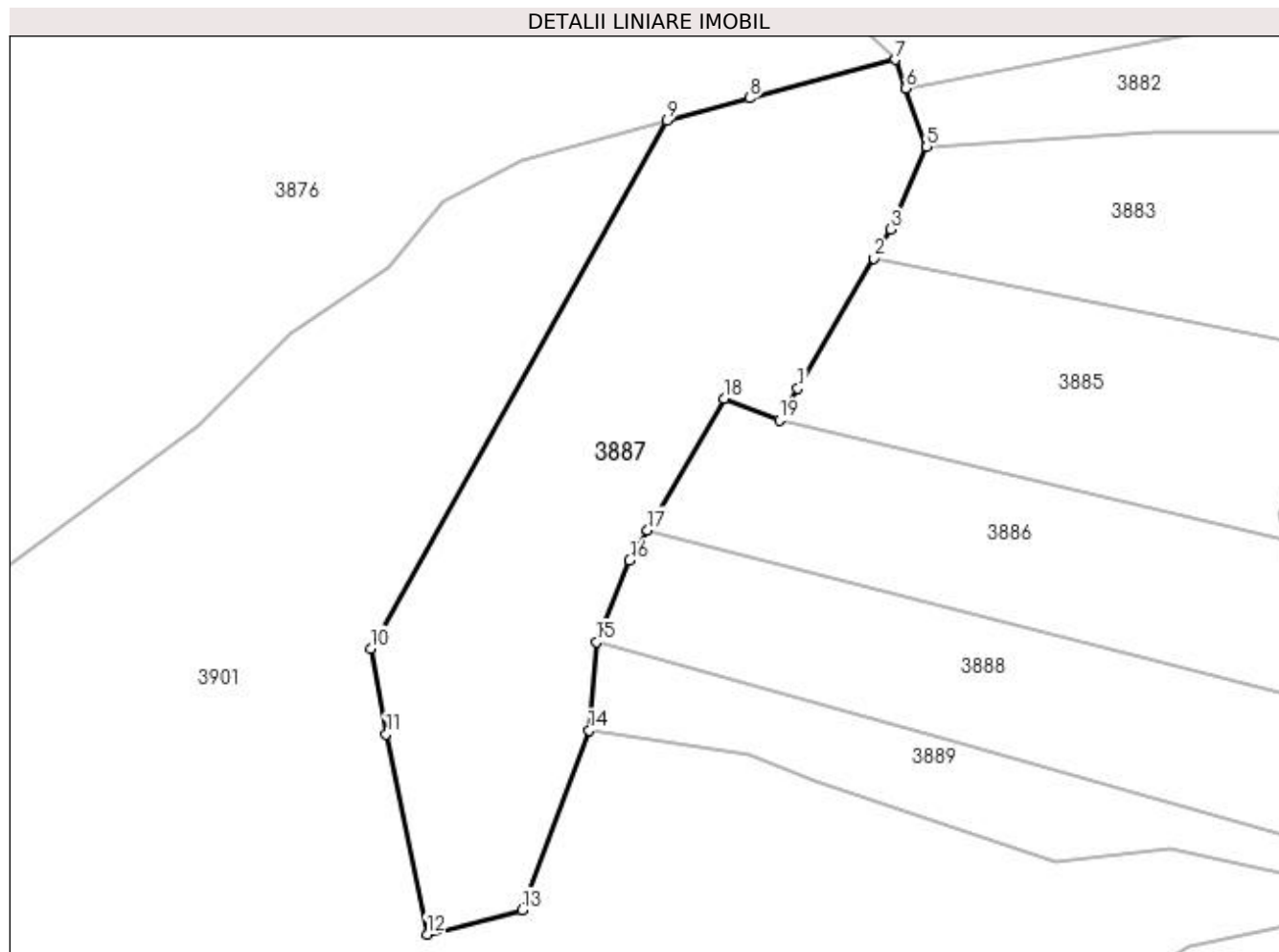
Inscrieri privind dezmembramintele dreptului de proprietate, drepturi reale de garanție și sarcini	Referințe
NU SUNT	

## Anexa Nr. 1 La Partea I

## Teren

Nr cadastral	Suprafața (mp)*	Observații / Referințe
30135	20.000	Provenit din CF 30135, nr. cad. 30135

\* Suprafața este determinată în planul de proiecție Stereo 70.



## Date referitoare la teren

Crt	Categorie folosință	Intra vilan	Suprafața (mp)	Tarla	Parcelă	Nr. topo	Observații / Referințe
1	padure	NU	20.000	-	-	-	

## Lungime Segmente

1) Valorile lungimilor segmentelor sunt obținute din proiecție în plan.

Punct început	X / Y	Punct sfârșit	X / Y	Lungime segment (** (m)
1	535.801,336 666.219,787	2	535.826,327 666.262,446	49.44
2	535.826,327 666.262,446	3	535.831,922 666.271,998	11.07
3	535.831,922 666.271,998	4	535.834,244 666.277,339	5.824
4	535.834,244 666.277,339	5	535.843,672 666.299,028	23.65
5	535.843,672 666.299,028	6	535.836,754 666.318,223	20.404

Punct început	X / Y	Punct sfârșit	X / Y	Lungime segment (** (m)
6	535.836,754 666.318,223	7	535.833,353 666.327,66	10.031
7	535.833,353 666.327,66	8	535.785,554 666.315,046	49.435
8	535.785,554 666.315,046	9	535.758,356 666.307,603	28.198
9	535.758,356 666.307,603	10	535.661,086 666.134,428	198.623
10	535.661,086 666.134,428	11	535.666,174 666.106,381	28.505
11	535.666,174 666.106,381	12	535.679,605 666.040,662	67.077
12	535.679,605 666.040,662	13	535.710,871 666.048,641	32.268
13	535.710,871 666.048,641	14	535.732,828 666.107,62	62.934
14	535.732,828 666.107,62	15	535.735,296 666.136,634	29.119
15	535.735,296 666.136,634	16	535.746,188 666.163,34	28.842
16	535.746,188 666.163,34	17	535.752,009 666.173,297	11.534
17	535.752,009 666.173,297	18	535.777,205 666.216,399	49.926
18	535.777,205 666.216,399	19	535.795,265 666.209,423	19.36
19	535.795,265 666.209,423	1	535.801,336 666.219,787	12.011

\*\* Lungimile segmentelor sunt determinate în planul de proiecție Stereo 70 și sunt rotunjite la 1 milimetru.

\*\*\* Distanța dintre puncte este formată din segmente cumulate ce sunt mai mici decât valoarea 1 milimetru.



**DATE DESPRE IMOBILUL NR. 3888**

Oficiul de Cadastru și Publicitate Imobiliară SUCEAVA  
Biroul de Cadastru și Publicitate Imobiliară Campulung Moldovenesc

**A. Partea I. Descrierea imobilului**

TEREN Extravilan

Adresa: Jud. Suceava

Nr. Crt	Nr cadastral Nr. topografic	Suprafața* (mp)	Observații / Referințe
A1		10.000	Sector cadastral:75 Teren neimprejmuit; U.P. II, U.A. 83

**B. Partea II. Proprietari și acte**

Inscrieri privitoare la dreptul de proprietate și alte drepturi reale		Referințe
<b>3888 / 08/12/2022</b>		
Act Administrativ nr. Titlu de proprietate nr. 269, din 25/06/1993 emis de Comisia Județeană Suceava;		
B1	Intabulare, drept de PROPRIETATE, dobandit prin Reconstituire, cota actuala 1/1 1) <b>MAGUREAN AURELIA</b> , LIPSĂ CNP	A1

**C. Partea III. SARCINI .**

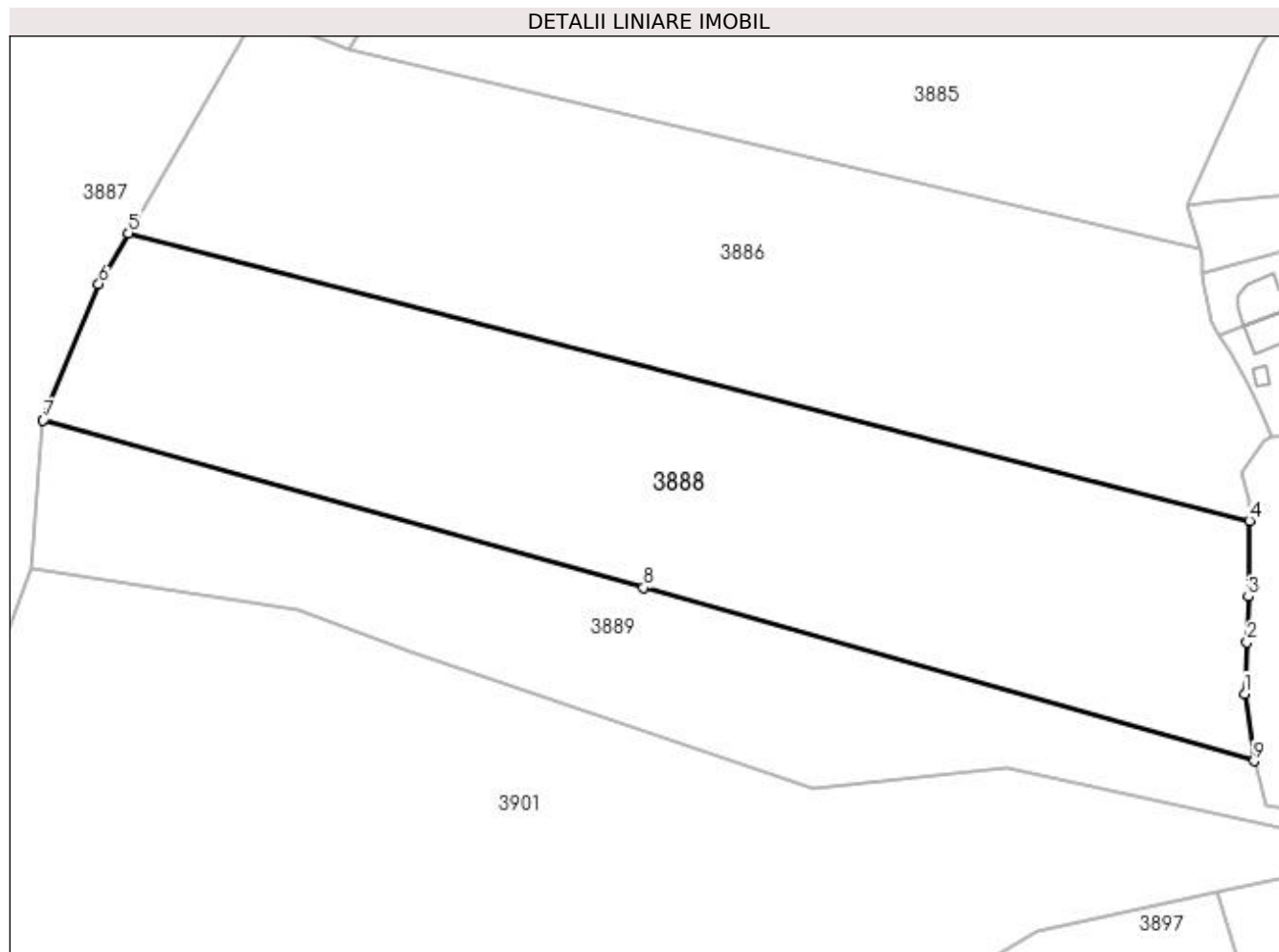
Inscrieri privind dezmembramintele dreptului de proprietate, drepturi reale de garanție și sarcini	Referințe
NU SUNT	

## Anexa Nr. 1 La Partea I

## Teren

Nr cadastral	Suprafața (mp)*	Observații / Referințe
	10.000	U.P. II, U.A. 83

\* Suprafața este determinată în planul de proiecție Stereo 70.



## Date referitoare la teren

Crt	Categorie folosință	Intra vilan	Suprafața (mp)	Tarla	Parcelă	Nr. topo	Observații / Referințe
1	padure	NU	10.000	-	-	-	

## Lungime Segmente

1) Valorile lungimilor segmentelor sunt obținute din proiecție în plan.

Punct început	X / Y	Punct sfârșit	X / Y	Lungime segment (** (m)
1	535.970,595 666.083,081	2	535.971,079 666.093,19	10.121
2	535.971,079 666.093,19	3	535.971,298 666.102,113	8.926
3	535.971,298 666.102,113	4	535.971,539 666.116,995	14.884
4	535.971,539 666.116,995	5	535.752,009 666.173,297	226.635
5	535.752,009 666.173,297	6	535.746,188 666.163,34	11.534



Punct început	X / Y	Punct sfârșit	X / Y	Lungime segment (** (m)
6	535.746,188 666.163,34	7	535.735,296 666.136,634	28.842
7	535.735,296 666.136,634	8	535.852,873 666.103,857	122.06
8	535.852,873 666.103,857	9	535.972,429 666.069,94	124.274
9	535.972,429 666.069,94	1	535.970,595 666.083,081	13.268

\*\* Lungimile segmentelor sunt determinate în planul de proiecție Stereo 70 și sunt rotunjite la 1 milimetru.

\*\*\* Distanța dintre puncte este formată din segmente cumulate ce sunt mai mici decât valoarea 1 milimetru.



**DATE DESPRE IMOBILUL NR. 3889**

Oficiul de Cadastru și Publicitate Imobiliară SUCEAVA  
Biroul de Cadastru și Publicitate Imobiliară Campulung Moldovenesc

**A. Partea I. Descrierea imobilului**

TEREN Necunoscut

Adresa: Loc. Pojorâta, Jud. Suceava

Nr. Crt	Nr cadastral Nr. topografic	Suprafața* (mp)	Observații / Referințe
A1		5.723	Sector cadastral:75 Teren neimprejmuit;

**B. Partea II. Proprietari și acte**

Inscrieri privitoare la dreptul de proprietate și alte drepturi reale	Referințe
<b>3889 / 08/12/2022</b>	
Act Normativ nr. Lege nr. 7, din 13/03/1996 emis de Parlamentul României;	
B1	A1
Inscrierea provizorie, drept de PROPRIETATE, dobandit prin Lege, cota actuala 1/1 1) COMUNA POJORĂTA, CIF:4441425	

**C. Partea III. SARCINI .**

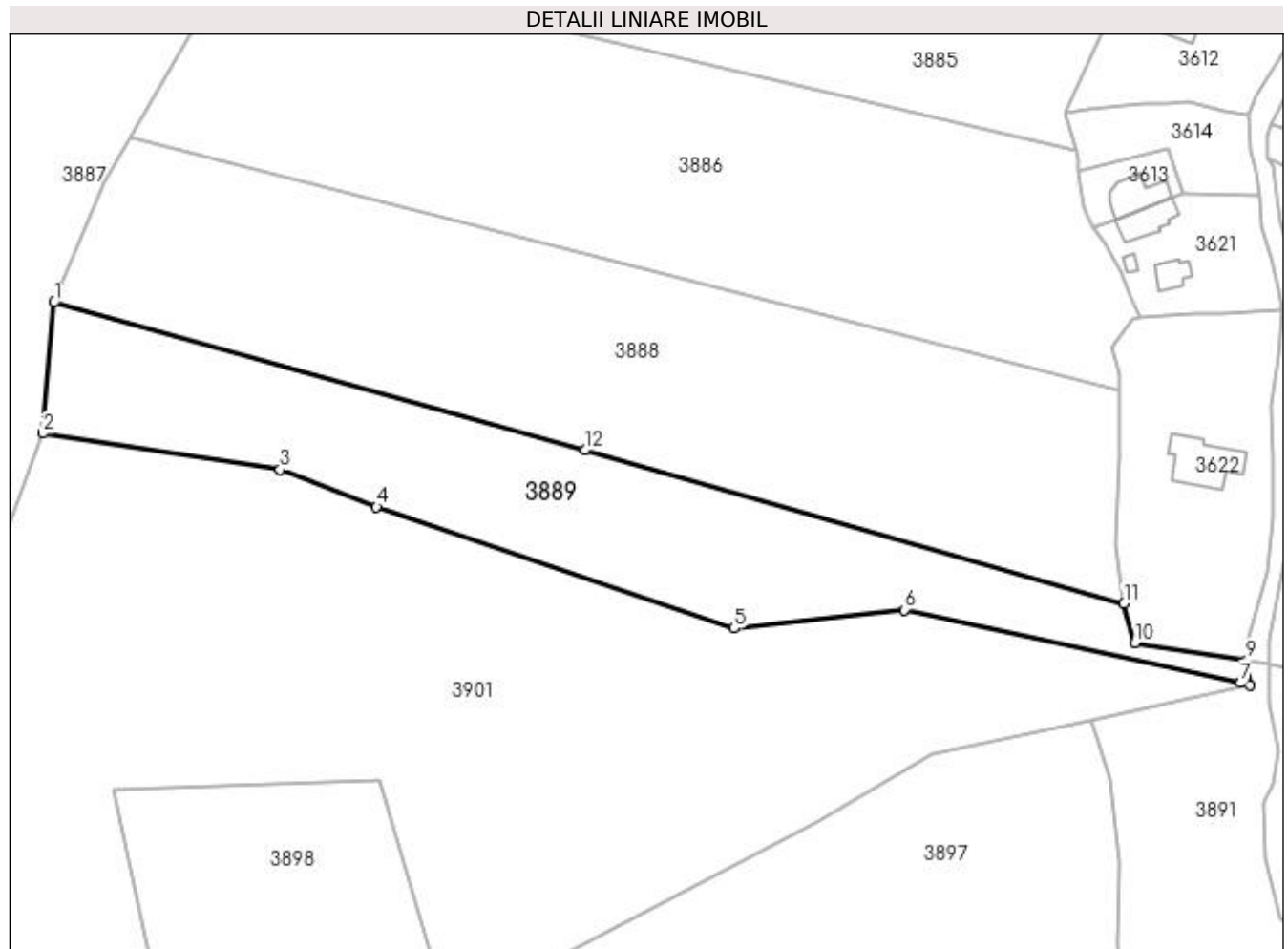
Inscrieri privind dezmembramintele dreptului de proprietate, drepturi reale de garanție și sarcini	Referințe
NU SUNT	

## Anexa Nr. 1 La Partea I

## Teren

Nr cadastral	Suprafața (mp)*	Observații / Referințe
	5.723	

\* Suprafața este determinată în planul de proiecție Stereo 70.



## Date referitoare la teren

Crt	Categorie folosință	Intra vilan	Suprafața (mp)	Tarla	Parcelă	Nr. topo	Observații / Referințe
1	padure	DA	162	-	-	-	
2	padure	NU	5.561	-	-	-	

## Lungime Segmente

1) Valorile lungimilor segmentelor sunt obținute din proiecție în plan.

Punct început	X / Y	Punct sfârșit	X / Y	Lungime segment (** (m)
1	535.735,296 666.136,634	2	535.732,828 666.107,62	29.119
2	535.732,828 666.107,62	3	535.785,374 666.099,587	53.156
3	535.785,374 666.099,587	4	535.806,746 666.091,271	22.933
4	535.806,746 666.091,271	5	535.886,059 666.064,377	83.749

Punct început	X / Y	Punct sfârșit	X / Y	Lungime segment (** (m)
5	535.886,059 666.064,377	6	535.923,809 666.068,491	37.974
6	535.923,809 666.068,491	7	535.998,288 666.052,332	76.212
7	535.998,288 666.052,332	8	536.000,308 666.051,894	2.067
8	536.000,308 666.051,894	9	535.999,568 666.057,256	5.413
9	535.999,568 666.057,256	10	535.974,871 666.061,161	25.004
10	535.974,871 666.061,161	11	535.972,429 666.069,94	9.112
11	535.972,429 666.069,94	12	535.852,873 666.103,857	124.274
12	535.852,873 666.103,857	1	535.735,296 666.136,634	122.06

\*\* Lungimile segmentelor sunt determinate în planul de proiecție Stereo 70 și sunt rotunjite la 1 milimetru.

\*\*\* Distanța dintre puncte este formată din segmente cumulate ce sunt mai mici decât valoarea 1 milimetru.



**DATE DESPRE IMOBILUL NR. 3890**

Oficiul de Cadastru și Publicitate Imobiliară SUCEAVA  
 Biroul de Cadastru și Publicitate Imobiliară Campulung Moldovenesc

**A. Partea I. Descrierea imobilului**

TEREN Intravilan

Adresa: Loc. Pojorâta, Jud. Suceava

Nr. Crt	Nr cadastral Nr. topografic	Suprafața* (mp)	Observații / Referințe
A1		1.215	Sector cadastral:75 Teren neimprejmuit; U.P. II, U.A. 72A, 72B

**B. Partea II. Proprietari și acte**

Inscrieri privitoare la dreptul de proprietate și alte drepturi reale	Referințe
<b>3890 / 08/12/2022</b>	
Act Administrativ nr. Titlu de proprietate nr. 83, din 08/03/1993 emis de Comisia Județeană Suceava;	
B1	A1
Intabulare, drept de PROPRIETATE, dobândit prin Reconstituire, cota actuala 1/1	
1) BÎRGĂOAN VIOREL DEFUNCT:Da	
2) ERHAN AVRAM DEFUNCT:Da	
3) ERHAN VIOREL	
4) FLOCEA MARIA, LIPSĂ CNP DEFUNCT:Da	

**C. Partea III. SARCINI .**

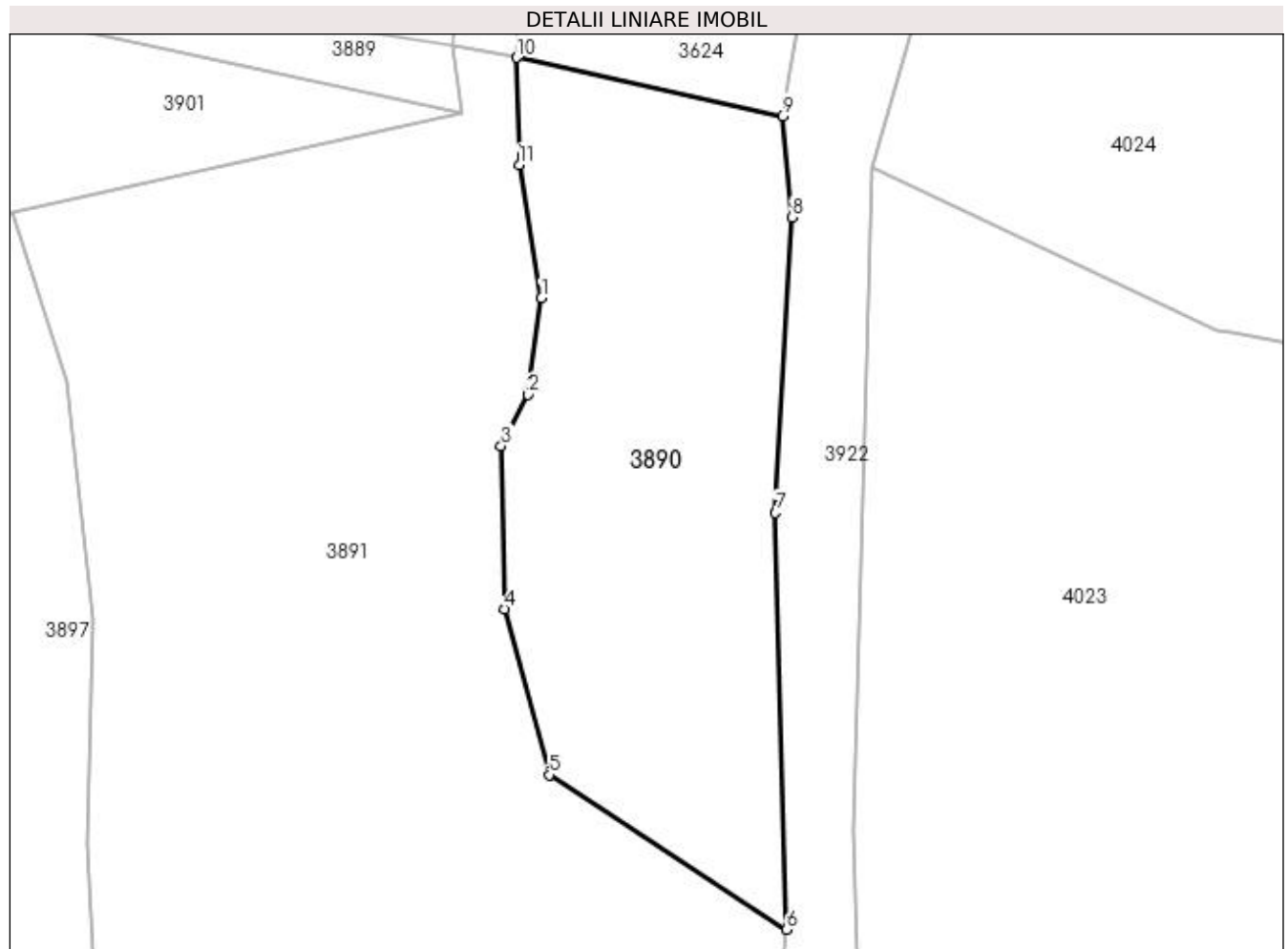
Inscrieri privind dezmembramintele dreptului de proprietate, drepturi reale de garanție și sarcini	Referințe
NU SUNT	

## Anexa Nr. 1 La Partea I

## Teren

Nr cadastral	Suprafața (mp)*	Observații / Referințe
	1.215	U.P. II, U.A. 72A, 72B

\* Suprafața este determinată în planul de proiecție Stereo 70.



## Date referitoare la teren

Crt	Categorie folosință	Intra vilan	Suprafața (mp)	Tarla	Parcelă	Nr. topo	Observații / Referințe
1	padure	DA	1.215	-	-	-	

## Lungime Segmente

1) Valorile lungimilor segmentelor sunt obținute din proiecție în plan.

Punct început	X / Y	Punct sfârșit	X / Y	Lungime segment (** (m)
1	536.006,54 666.037,43	2	536.005,505 666.029,859	7.641
2	536.005,505 666.029,859	3	536.003,383 666.025,855	4.532
3	536.003,383 666.025,855	4	536.003,674 666.013,085	12.773
4	536.003,674 666.013,085	5	536.007,148 666.000,079	13.462
5	536.007,148 666.000,079	6	536.025,773 665.987,95	22.226



Punct început	X / Y	Punct sfârşit	X / Y	Lungime segment (** (m)
6	536.025,773 665.987,95	7	536.024,875 666.020,604	32.666
7	536.024,875 666.020,604	8	536.026,16 666.043,78	23.212
8	536.026,16 666.043,78	9	536.025,432 666.051,723	7.976
9	536.025,432 666.051,723	10	536.004,592 666.056,292	21.335
10	536.004,592 666.056,292	11	536.004,802 666.047,886	8.409
11	536.004,802 666.047,886	1	536.006,54 666.037,43	10.599

\*\* Lungimile segmentelor sunt determinate în planul de proiecție Stereo 70 și sunt rotunjite la 1 milimetru.

\*\*\* Distanța dintre puncte este formată din segmente cumulate ce sunt mai mici decât valoarea 1 milimetru.



**DATE DESPRE IMOBILUL NR. 3891**

Oficiul de Cadastru și Publicitate Imobiliară SUCEAVA  
 Biroul de Cadastru și Publicitate Imobiliară Campulung Moldovenesc

**A. Partea I. Descrierea imobilului**

TEREN Intravilan

Adresa: Loc. Pojorâta, Jud. Suceava

Nr. Crt	Nr cadastral Nr. topografic	Suprafața* (mp)	Observații / Referințe
A1		3.443	Sector cadastral:75 Teren neimprejmuit;

**B. Partea II. Proprietari și acte**

Inscrieri privitoare la dreptul de proprietate și alte drepturi reale	Referințe
<b>3891 / 08/12/2022</b>	
Act Normativ nr. Lege nr. 7, din 13/03/1996 emis de Parlamentul României;	
B1	A1
Inscrierea provizorie, drept de PROPRIETATE, dobandit prin Lege, cota actuala 1/1 1) COMUNA POJORÂTA, CIF:4441425	

**C. Partea III. SARCINI .**

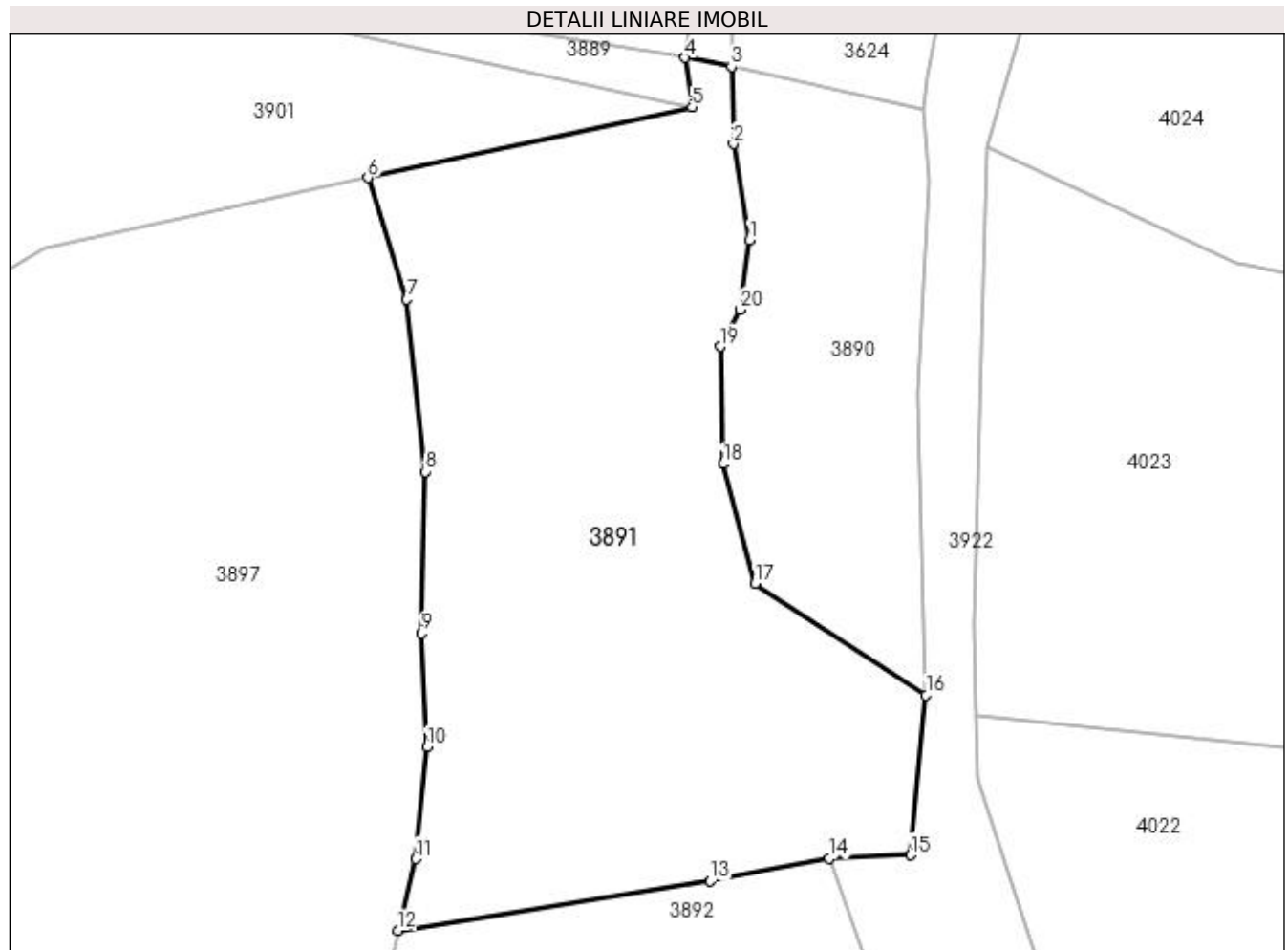
Inscrieri privind dezmembramintele dreptului de proprietate, drepturi reale de garanție și sarcini	Referințe
NU SUNT	

## Anexa Nr. 1 La Partea I

## Teren

Nr cadastral	Suprafața (mp)*	Observații / Referințe
	3.443	

\* Suprafața este determinată în planul de proiecție Stereo 70.



## Date referitoare la teren

Crt	Categorie folosință	Intravilan	Suprafața (mp)	Tarla	Parcelă	Nr. topo	Observații / Referințe
1	padure	DA	3.443	-	-	-	

## Lungime Segmente

1) Valorile lungimilor segmentelor sunt obținute din proiecție în plan.

Punct început	X / Y	Punct sfârșit	X / Y	Lungime segment (** (m)
1	536.006,54 666.037,43	2	536.004,802 666.047,886	10.599
2	536.004,802 666.047,886	3	536.004,592 666.056,292	8.409
3	536.004,592 666.056,292	4	535.999,568 666.057,256	5.116
4	535.999,568 666.057,256	5	536.000,308 666.051,894	5.413
5	536.000,308 666.051,894	6	535.965,032 666.044,205	36.104

Punct început	X / Y	Punct sfârșit	X / Y	Lungime segment (** (m)
6	535.965,032 666.044,205	7	535.969,264 666.030,973	13.892
7	535.969,264 666.030,973	8	535.971,341 666.012,248	18.84
8	535.971,341 666.012,248	9	535.970,882 665.994,711	17.543
9	535.970,882 665.994,711	10	535.971,487 665.982,321	12.405
10	535.971,487 665.982,321	11	535.970,28 665.970,164	12.217
11	535.970,28 665.970,164	12	535.968,29 665.962,384	8.03
12	535.968,29 665.962,384	13	536.002,308 665.967,745	34.438
13	536.002,308 665.967,745	14	536.015,273 665.970,227	13.2
14	536.015,273 665.970,227	15	536.024,066 665.970,562	8.799
15	536.024,066 665.970,562	16	536.025,773 665.987,95	17.472
16	536.025,773 665.987,95	17	536.007,148 666.000,079	22.226
17	536.007,148 666.000,079	18	536.003,674 666.013,085	13.462
18	536.003,674 666.013,085	19	536.003,383 666.025,855	12.773
19	536.003,383 666.025,855	20	536.005,505 666.029,859	4.532
20	536.005,505 666.029,859	1	536.006,54 666.037,43	7.641

\*\* Lungimile segmentelor sunt determinate în planul de proiecție Stereo 70 și sunt rotunjite la 1 milimetru.

\*\*\* Distanța dintre puncte este formată din segmente cumulate ce sunt mai mici decât valoarea 1 milimetru.





## DATE DESPRE IMOBILUL NR. 3892

Oficiul de Cadastru și Publicitate Imobiliară SUCEAVA  
Biroul de Cadastru și Publicitate Imobiliară Campulung Moldovenesc

## A. Partea I. Descrierea imobilului

TEREN Intravilan

Nr. cadastral vechi: 30718, 30719, 30720,  
30721, 30722, 30723, 30724

Adresa: Loc. Pojorâta, Jud. Suceava

Nr. Crt	Nr cadastral Nr. topografic	Suprafața* (mp)	Observații / Referințe
A1	30264	10.000	Sector cadastral: 75 Teren neimpregmuit; Provenit din CF 30264, nr. cad. 30264, U.P. II, U.A. 72A; IE 30718, 30719, 30720, 30721, 30722, 30723, 30724

## B. Partea II. Proprietari și acte

Inscrieri privitoare la dreptul de proprietate și alte drepturi reale		Referințe
<b>7506 / 05/11/2008</b>		
Act Administrativ nr. Titlu de proprietate nr. 586, din 24/01/2003 emis de Comisia Județeană Suceava;		
B1	Intabulare, drept de PROPRIETATE prin reconstituire, in indiviziune, dobandit prin Constituire, cota actuala 336/1176 1) <b>BEDRULE NICOLAE-MIHAI</b> 2) <b>IONESCU-ENACHE GRAȚIAN</b>	A1
<b>7740 / 22/07/2011</b>		
Act Notarial nr. 10, din 19/07/2011 emis de BNP ALEXANDRU LIVIA;		
B2	Intabulare, drept de PROPRIETATE asupra cotei indivize nedeterminate care a apartinut lui BEBRULE IOAN, dobandit prin Succesiune, cota actuala 56/1176 1) <b>BEDRULE MIRCEA</b>	A1
B3	Intabulare, drept de PROPRIETATE asupra cotei indivize nedeterminate care a apartinut lui BEBRULE IOAN, dobandit prin Succesiune, cota actuala 56/1176 1) <b>MURGULESCU MINODORA</b>	A1
<b>8121 / 03/08/2011</b>		
Act Notarial nr. 36, din 03/08/2011 emis de BNP CATARGIU TUDOR-MARIAN;		
B4	Intabulare, drept de PROPRIETATE asupra cotei indivize nedeterminate care a apartinut lui BEDRULE DRAGOS, dobandit prin Succesiune, cota actuala 63/1176 1) <b>BEDRULE CONSTANTIN</b>	A1
B5	Intabulare, drept de PROPRIETATE asupra cotei indivize nedeterminate care a apartinut lui BEDRULE DRAGOS, dobandit prin Succesiune, cota actuala 63/1176 1) <b>BEDRULE DANIELA</b>	A1
<b>15728 / 12/12/2013</b>		
Hotarare Judecatoreasca nr. 303, din 18/02/2010 emis de Judecătoria Câmpulung Moldovenesc (hotarare judecatoreasca nr. incheiere 1626/206/2010/20-05-2010 emis de JUDECATORIA CAMPULUNG MOLDOVENESC;);		
B6	Intabulare, drept de PROPRIETATE, dobandit prin Hotarare Judecatoreasca, cota actuala 12/168 1) <b>CONSTANTIN DORU-NICOLAE</b>	A1
B7	Intabulare, drept de PROPRIETATE, dobandit prin Hotarare Judecatoreasca, cota actuala 12/168 1) <b>CONSTANTIN GHEORGHE-CORNELIU</b>	A1
<b>45 / 06/01/2014</b>		
Act Notarial nr. Certificat de moștenitor nr. 36, din 18/12/2013 emis de CORSATE ADINA GEORGIANA (act notarial nr. 2461/18-12-2013 emis de CORSATE ADINA GEORGIANA; act notarial nr. 2517/13-12-2013 emis de BNP PAZIUC CAMELIA;);		
B8	Intabulare, drept de PROPRIETATE, dobandit prin Succesiune, cota actuala 24/1176 1) <b>BEDRULE DANIELA</b> 2) <b>BEDRULE CONSTANTIN</b>	A1
B9	Intabulare, drept de PROPRIETATE, dobandit prin Succesiune, cota actuala 24/1176 1) <b>BEDRULE NICOLAE-MIHAI</b>	A1

Inscrieri privitoare la dreptul de proprietate și alte drepturi reale		Referințe
Act Notarial nr. Certificat de moștenitor nr. 36, din 18/12/2013 emis de CORSATE ADINA GEORGIANA;		
B10	Intabulare, drept de PROPRIETATE, dobândit prin Succesiune, cota actuala 16/1176 1) <b>MURGULESCU MINODORA</b> 2) <b>BEDRULE MIRCEA</b>	A1
Act Notarial nr. Certificat de moștenitor nr. 36, din 18/12/2013 emis de CORSATE ADINA GEORGIANA (act notarial nr. 2461/18-12-2013 emis de CORSATE ADINA GEORGIANA; act notarial nr. 2517/13-12-2013 emis de BNP PAZIUC CAMELIA;);		
B11	Intabulare, drept de PROPRIETATE, dobândit prin Succesiune, cota actuala 24/1176 1) <b>SANDU IULIANA</b>	A1
B12	Intabulare, drept de PROPRIETATE, dobândit prin Succesiune, cota actuala 24/1176 1) <b>CONSTANTIN GHEORGHE-CORNELIU</b> 2) <b>CONSTANTIN DORU-NICOLAE</b>	A1
B13	Intabulare, drept de PROPRIETATE, dobândit prin Succesiune, cota actuala 24/1176 1) <b>IONESCU-ENACHE GRAȚIAN</b>	A1
<b>10402 / 24/07/2017</b>		
Act Notarial nr. 99, din 24/07/2017 emis de Rotaru Dorina;		
B14	Intabulare, drept de PROPRIETATE, dobândit prin Succesiune, cota actuala 42/2352 1) <b>BEDRULE DANIELA</b>	A1
B15	Intabulare, drept de PROPRIETATE, dobândit prin Succesiune, cota actuala 42/2352 1) <b>BEDRULE CONSTANTIN</b>	A1
<b>17262 / 02/11/2018</b>		
Act Notarial nr. 28, din 01/11/2018 emis de Ditu Rodica Luciana;		
B16	Intabulare, drept de PROPRIETATE, dobândit prin Succesiune, cota actuala 192/1176 1) <b>HAGIU VIOLETA</b>	A1
<b>20042 / 09/12/2022</b>		
Act Notarial nr. certificat de legatar 42, din 08/12/2022 emis de N.P. MICU ANDREI (act notarial nr. 2461/18-12-2013 emis de CORSATE ADINA GEORGIANA; act notarial nr. 2517/13-12-2013 emis de BNP PAZIUC CAMELIA;);		
B17	Intabulare, drept de PROPRIETATE, dobândit prin Succesiune, cota actuala 32/1176 1) <b>MURGULESCU ANDREEA MELANIA LAURA</b>	A1
B18	Intabulare, drept de PROPRIETATE, dobândit prin Succesiune, cota actuala 32/1176 1) <b>MURGULESCU MARIA- ALEXANDRA - ADALGIZA</b>	A1
<b>C. Partea III. SARCINI .</b>		
<b>Inscrieri privind dezmembramintele dreptului de proprietate, drepturi reale de garanție și sarcini</b>		<b>Referințe</b>
NU SUNT		

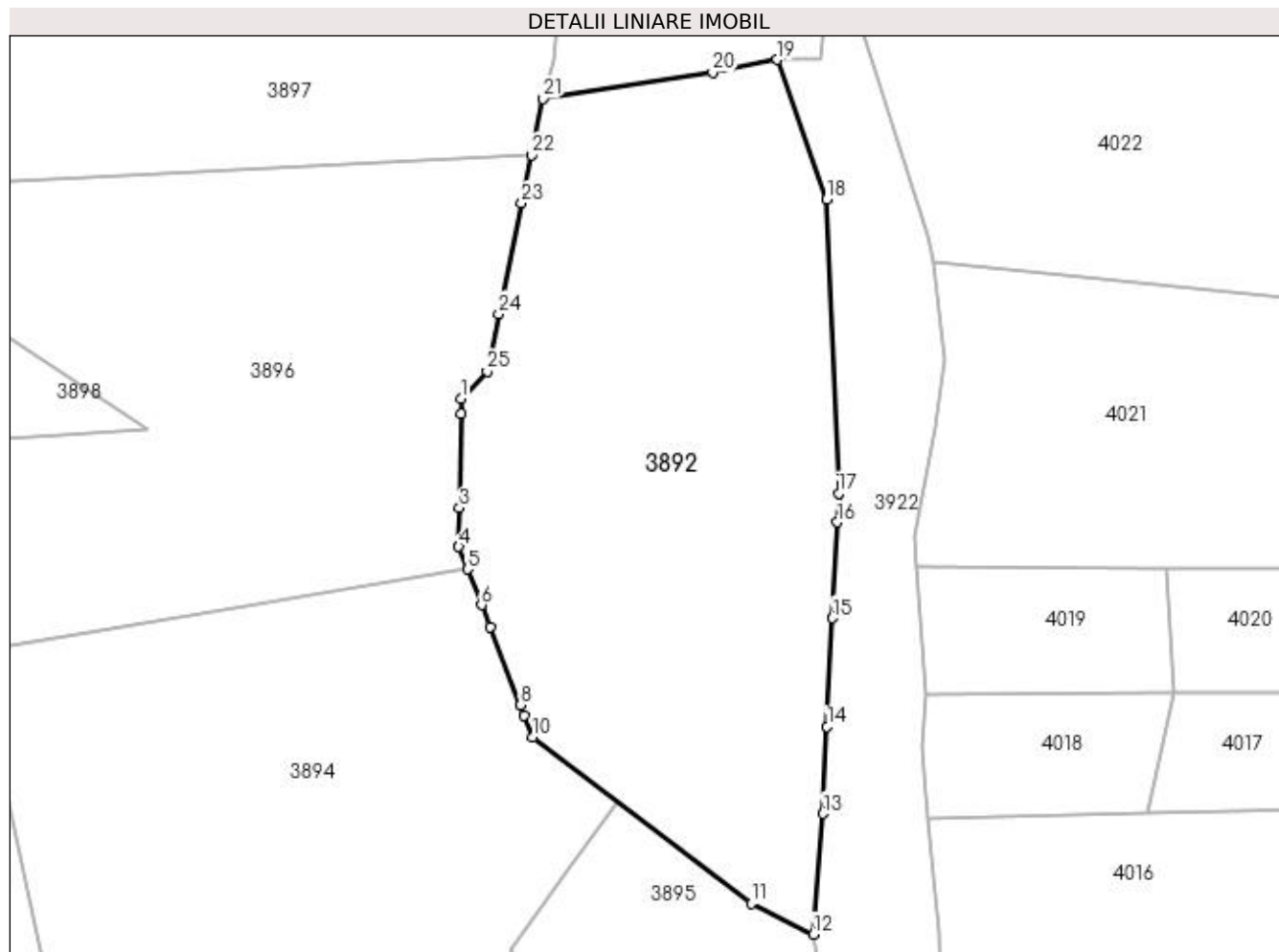


## Anexa Nr. 1 La Partea I

## Teren

Nr cadastral	Suprafața (mp)*	Observații / Referințe
30264	10.000	Provenit din CF 30264, nr. cad. 30264, U.P. II, U.A. 72A; IE 30718, 30719, 30720, 30721, 30722, 30723, 30724

\* Suprafața este determinată în planul de proiecție Stereo 70.



## Date referitoare la teren

Crt	Categorie folosință	Intra vilan	Suprafața (mp)	Tarla	Parcelă	Nr. topo	Observații / Referințe
1	padure	DA	10.000	-	-	-	

## Lungime Segmente

1) Valorile lungimilor segmentelor sunt obținute din proiecție în plan.

Punct început	X / Y	Punct sfârșit	X / Y	Lungime segment (** (m)
1	535.951,86 665.902,244	2	535.951,813 665.899,262	2.982
3	535.951,513 665.880,391	4	535.951,389 665.872,583	7.809
5	535.953,151 665.868,062	6	535.955,932 665.860,925	7.66
7	535.957,636 665.856,552	8	535.963,76 665.840,837	16.866
9	535.964,552 665.838,804	10	535.966,257 665.834,43	4.695

Punct început	X / Y	Punct sfârșit	X / Y	Lungime segment (** (m)
2	535.951,813 665.899,262	3	535.951,513 665.880,391	18.873
4	535.951,389 665.872,583	5	535.953,151 665.868,062	4.852
6	535.955,932 665.860,925	7	535.957,636 665.856,552	4.693
8	535.963,76 665.840,837	9	535.964,552 665.838,804	2.182
10	535.966,257 665.834,43	11	536.010,009 665.801,07	55.019

Punct început	X / Y	Punct sfârșit	X / Y	Lungime segment (** (m))
11	536.010,009 665.801,07	12	536.022,476 665.794,898	13.911
13	536.024,394 665.819,052	14	536.025,252 665.836,541	17.51
15	536.026,318 665.858,265	16	536.027,263 665.877,532	19.29
17	536.027,547 665.883,311	18	536.025,126 665.942,18	58.919
19	536.015,273 665.970,227	20	536.002,308 665.967,745	13.2
21	535.968,29 665.962,384	22	535.965,969 665.951,095	11.525
23	535.963,981 665.941,427	24	535.959,427 665.919,28	22.61
25	535.957,061 665.907,775	1	535.951,86 665.902,244	7.592

Punct început	X / Y	Punct sfârșit	X / Y	Lungime segment (** (m))
12	536.022,476 665.794,898	13	536.024,394 665.819,052	24.23
14	536.025,252 665.836,541	15	536.026,318 665.858,265	21.75
16	536.027,263 665.877,532	17	536.027,547 665.883,311	5.786
18	536.025,126 665.942,18	19	536.015,273 665.970,227	29.727
20	536.002,308 665.967,745	21	535.968,29 665.962,384	34.438
22	535.965,969 665.951,095	23	535.963,981 665.941,427	9.87
24	535.959,427 665.919,28	25	535.957,061 665.907,775	11.746

\*\* Lungimile segmentelor sunt determinate în planul de proiecție Stereo 70 și sunt rotunjite la 1 milimetru.

\*\*\* Distanța dintre puncte este formată din segmente cumulate ce sunt mai mici decât valoarea 1 milimetru.

**DATE DESPRE IMOBILUL NR. 3893**

Oficiul de Cadastru și Publicitate Imobiliară SUCEAVA  
 Biroul de Cadastru și Publicitate Imobiliară Campulung Moldovenesc

**A. Partea I. Descrierea imobilului**

TEREN Necunoscut

Adresa: Loc. Pojorâta, Jud. Suceava

Nr. Crt	Nr cadastral Nr. topografic	Suprafața* (mp)	Observații / Referințe
A1		10.000	Sector cadastral:75 Teren neimprejmuit; U.P. II, U.A. 83A

**B. Partea II. Proprietari și acte**

Inscrieri privitoare la dreptul de proprietate și alte drepturi reale		Referințe
<b>3893 / 08/12/2022</b>		
Act Administrativ nr. Titlu de proprietate nr. 214, din 25/05/1993 emis de Comisia Județeană Suceava;		
B1	Intabulare, drept de PROPRIETATE, dobandit prin Reconstituire, cota actuala 1/1 1) FLOCEA CONSTANTIN	A1

**C. Partea III. SARCINI .**

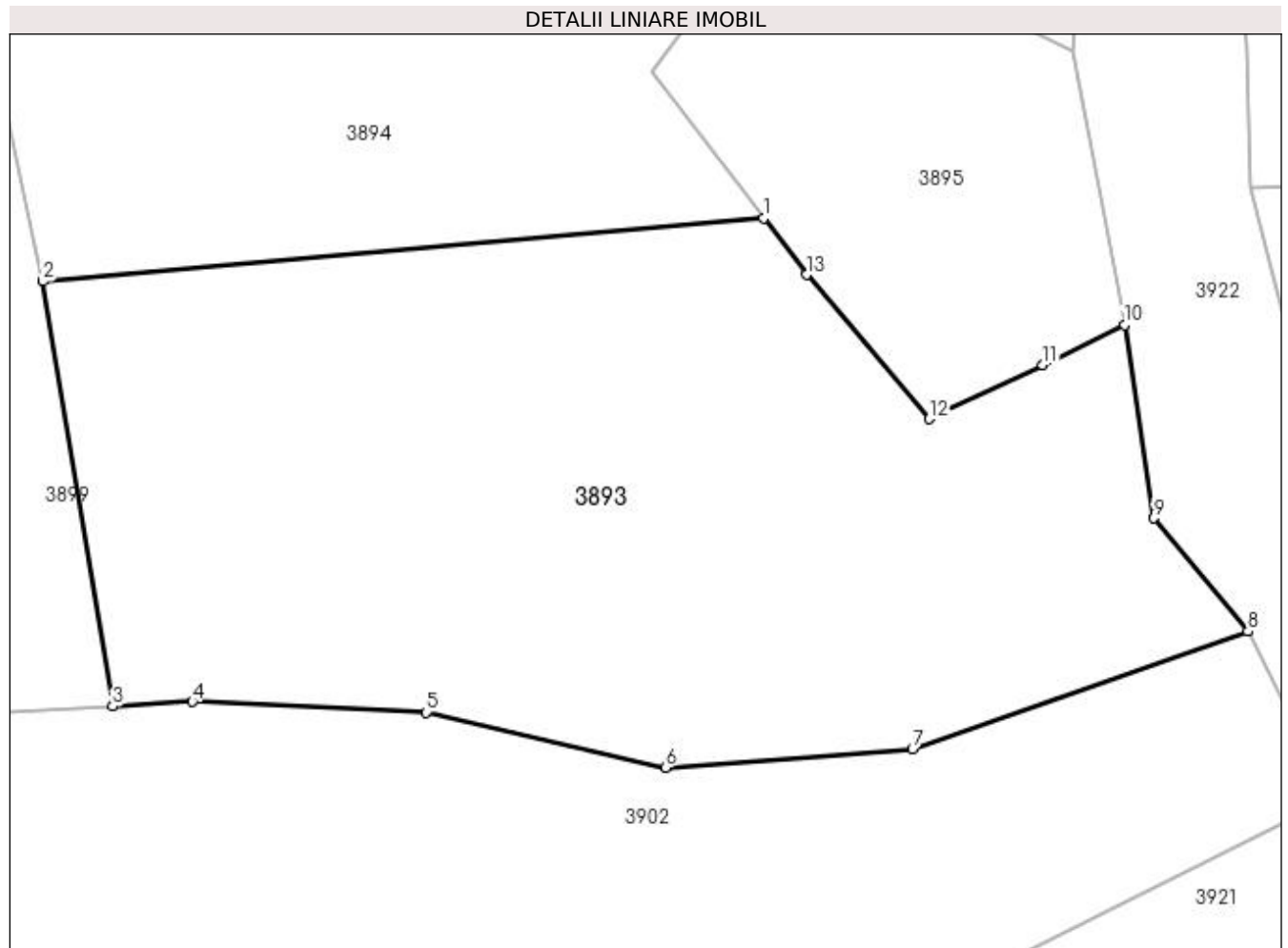
Inscrieri privind dezmembramintele dreptului de proprietate, drepturi reale de garanție și sarcini	Referințe
NU SUNT	

## Anexa Nr. 1 La Partea I

## Teren

Nr cadastral	Suprafața (mp)*	Observații / Referințe
	10.000	U.P. II, U.A. 83A

\* Suprafața este determinată în planul de proiecție Stereo 70.



## Date referitoare la teren

Crt	Categorie folosință	Intravilan	Suprafața (mp)	Tarla	Parcelă	Nr. topo	Observații / Referințe
1	padure	DA	2.241	-	-	-	
2	padure	NU	7.759	-	-	-	

## Lungime Segmente

1) Valorile lungimilor segmentelor sunt obținute din proiecție în plan.

Punct început	X / Y	Punct sfârșit	X / Y	Lungime segment (** (m)
1	535.977,942 665.770,681	2	535.873,829 665.761,584	104.51
2	535.873,829 665.761,584	3	535.883,89 665.700,258	62.146
3	535.883,89 665.700,258	4	535.895,414 665.700,896	11.542
4	535.895,414 665.700,896	5	535.929,171 665.699,361	33.792

Punct început	X / Y	Punct sfârșit	X / Y	Lungime segment (** (m)
5	535.929,171 665.699,361	6	535.963,781 665.691,348	35.525
6	535.963,781 665.691,348	7	535.999,42 665.694,034	35.74
7	535.999,42 665.694,034	8	536.047,9 665.711,032	51.374
8	536.047,9 665.711,032	9	536.034,304 665.727,368	21.254
9	536.034,304 665.727,368	10	536.030,068 665.755,277	28.229
10	536.030,068 665.755,277	11	536.018,256 665.749,5	13.149
11	536.018,256 665.749,5	12	536.001,884 665.741,726	18.124
12	536.001,884 665.741,726	13	535.984,116 665.762,505	27.34
13	535.984,116 665.762,505	1	535.977,942 665.770,681	10.245

\*\* Lungimile segmentelor sunt determinate în planul de proiecție Stereo 70 și sunt rotunjite la 1 milimetru.

\*\*\* Distanța dintre puncte este formată din segmente cumulate ce sunt mai mici decât valoarea 1 milimetru.



**DATE DESPRE IMOBILUL NR. 3894**

Oficiul de Cadastru și Publicitate Imobiliară SUCEAVA  
Biroul de Cadastru și Publicitate Imobiliară Campulung Moldovenesc

**A. Partea I. Descrierea imobilului**

TEREN Necunoscut

Adresa: Loc. Pojorâta, Jud. Suceava

Nr. Crt	Nr cadastral Nr. topografic	Suprafața* (mp)	Observații / Referințe
A1	32193	10.000	Sector cadastral:75 Teren neimprejmuit; Provenit din CF 32193, nr. top. 3345/226, U.P. II, U.A. 83A

**B. Partea II. Proprietari și acte**

Inscrieri privitoare la dreptul de proprietate și alte drepturi reale		Referințe
<b>2682 / 02/07/1996</b>		
Act Notarial nr. Certificat De Mostenitor nr. D 727, din 05/12/1994 emis de Notariatul de stat local Campulung Mold.;		
B1	Intabulare, drept de PROPRIETATE, dobandit prin Succesiune, cota actuala 3/8 1) FLOCEA FELICIA, Lipsă CNP	A1
B2	Intabulare, drept de PROPRIETATE, dobandit prin Succesiune, cota actuala 3/8 1) FLOCEA VALERIU - BOGDAN, Lipsă CNP	A1
<b>7596 / 21/05/2014</b>		
Act Notarial nr. 1500, din 19/05/2014 emis de Busuioc Ovidiu;		
B3	Intabulare, drept de PROPRIETATE ca bun propriu, cu titlu de donatie, dobandit prin Conventie, cota actuala 2/8 1) BERNICU ANDREEA- CORINA, Lipsă CNP	A1

**C. Partea III. SARCINI .**

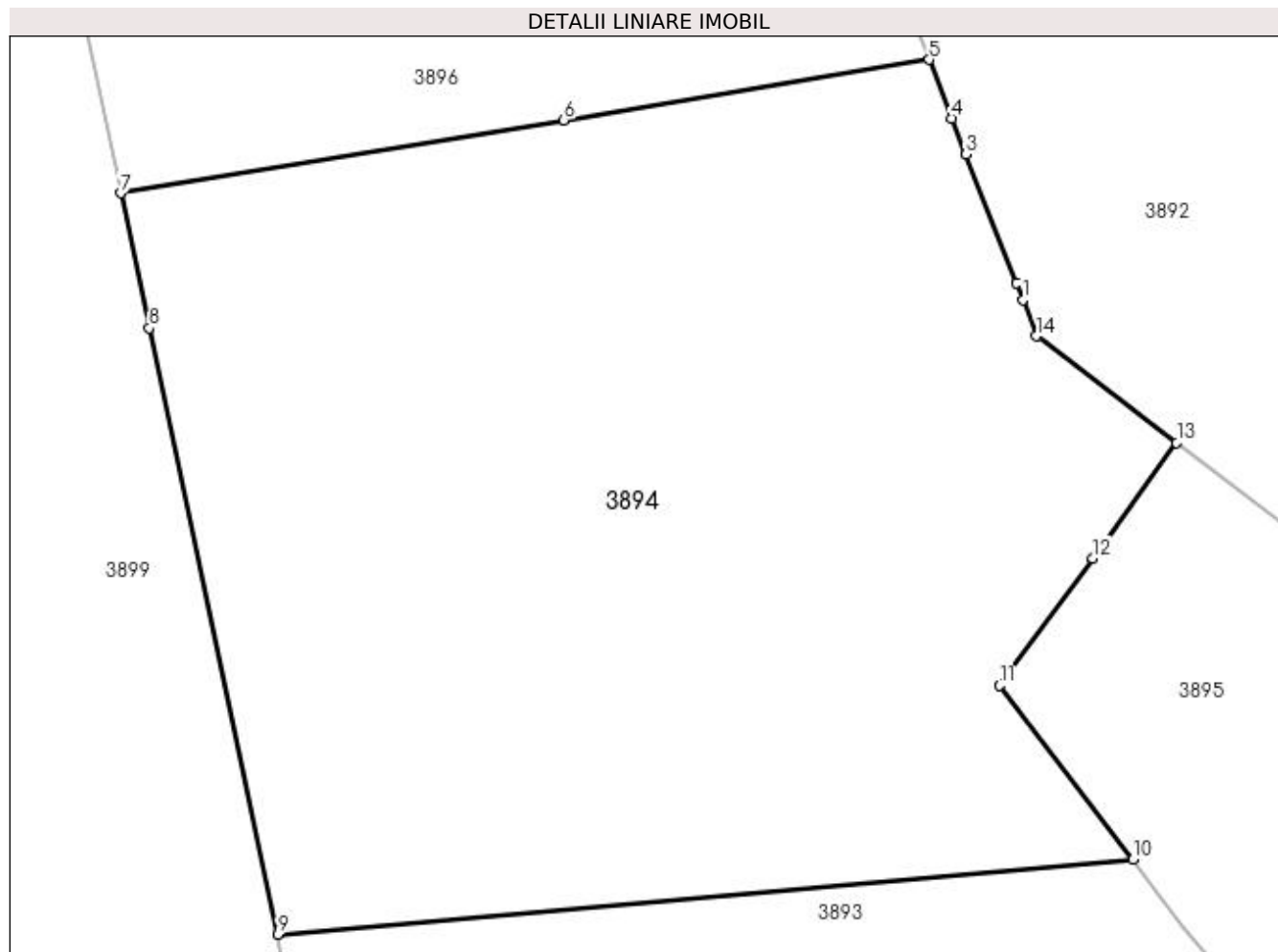
Inscrieri privind dezmembramintele dreptului de proprietate, drepturi reale de garanție și sarcini	Referințe
NU SUNT	

## Anexa Nr. 1 La Partea I

## Teren

Nr cadastral	Suprafața (mp)*	Observații / Referințe
32193	10.000	Provenit din CF 32193, nr. top. 3345/226, U.P. II, U.A. 83A

\* Suprafața este determinată în planul de proiecție Stereo 70.



## Date referitoare la teren

Crt	Categorie folosință	Intravilan	Suprafața (mp)	Tarla	Parcelă	Nr. topo	Observații / Referințe
1	padure	DA	2.017	-	-	-	
2	padure	NU	7.983	-	-	-	

## Lungime Segmente

1) Valorile lungimilor segmentelor sunt obținute din proiecție în plan.

Punct început	X / Y	Punct sfârșit	X / Y	Lungime segment (** (m)
1	535.964,552 665.838,804	2	535.963,76 665.840,837	2.182
2	535.963,76 665.840,837	3	535.957,636 665.856,552	16.866
3	535.957,636 665.856,552	4	535.955,932 665.860,925	4.693
4	535.955,932 665.860,925	5	535.953,151 665.868,062	7.66



Punct început	X / Y	Punct sfârșit	X / Y	Lungime segment (** (m)
5	535.953,151 665.868,062	6	535.908,691 665.860,718	45.062
6	535.908,691 665.860,718	7	535.854,695 665.851,818	54.725
7	535.854,695 665.851,818	8	535.858,18 665.835,386	16.797
8	535.858,18 665.835,386	9	535.873,829 665.761,584	75.443
9	535.873,829 665.761,584	10	535.977,942 665.770,681	104.51
10	535.977,942 665.770,681	11	535.961,72 665.791,87	26.686
11	535.961,72 665.791,87	12	535.973,12 665.807,378	19.247
12	535.973,12 665.807,378	13	535.983,303 665.821,433	17.356
13	535.983,303 665.821,433	14	535.966,257 665.834,43	21.436
14	535.966,257 665.834,43	1	535.964,552 665.838,804	4.695

\*\* Lungimile segmentelor sunt determinate în planul de proiecție Stereo 70 și sunt rotunjite la 1 milimetru.

\*\*\* Distanța dintre puncte este formată din segmente cumulate ce sunt mai mici decât valoarea 1 milimetru.



**DATE DESPRE IMOBILUL NR. 3895**

Oficiul de Cadastru și Publicitate Imobiliară SUCEAVA  
Biroul de Cadastru și Publicitate Imobiliară Campulung Moldovenesc

**A. Partea I. Descrierea imobilului**

TEREN Intravilan

Adresa: Loc. Pojorâta, Jud. Suceava

Nr. Crt	Nr cadastral Nr. topografic	Suprafața* (mp)	Observații / Referințe
A1		3.042	Sector cadastral:75 Teren neimprejmuit; Provenit din CF 30014, nr.cad. 3744

**B. Partea II. Proprietari și acte**

Inscrieri privitoare la dreptul de proprietate și alte drepturi reale		Referințe
<b>6313 / 10/09/2008</b>		
Act Administrativ nr. TITLU PROPRIETATE nr. 794, din 20/06/2008 emis de -;		
B1	Intabulare, drept de PROPRIETATE în indiviziune, dobandit prin Constituire, cota actuala 12/14 1) IANUL C. VIORICA, LIPSĂ CNP 2) SANDU I. IULIANA, LIPSĂ CNP 3) IONESCU - ENACHE V. GRATIAN, LIPSĂ CNP 4) BEDRULEA C, NICOLAE - MIHAI, LIPSĂ CNP 5) BEDRULE MIRCEA, LIPSĂ CNP 6) RUBER I. MARILENA, LIPSĂ CNP 7) MURGULESCU I. MINODORA, LIPSĂ CNP 8) BEDRULE S. GEORGETA, LIPSĂ CNP 9) BEDRULE D. DANIELA, LIPSĂ CNP 10) BEDRULE D. CONSTANTIN, LIPSĂ CNP	A1
<b>2317 / 22/04/2009</b>		
Act Notarial nr. 15, din 15/04/2009 emis de BNP CORSATE ADINA (act notarial nr. 573/13-04-2009 emis de BNP CORSATE ADINA; act notarial nr. 912/09-04-2009 emis de BNP CORSATE ADINA; act administrativ nr. 552/09-04-2009 emis de BNP CORSATE ADINA;);		
B2	Intabulare, drept de PROPRIETATE, dobandit prin Succesiune, cota actuala 1/14 1) CONSTANTIN DORU-NICOLAE, LIPSĂ CNP	A1
B3	Intabulare, drept de PROPRIETATE, dobandit prin Succesiune, cota actuala 1/14 1) CONSTANTIN GHEORGHE-CORNELIU, LIPSĂ CNP	A1

**C. Partea III. SARCINI .**

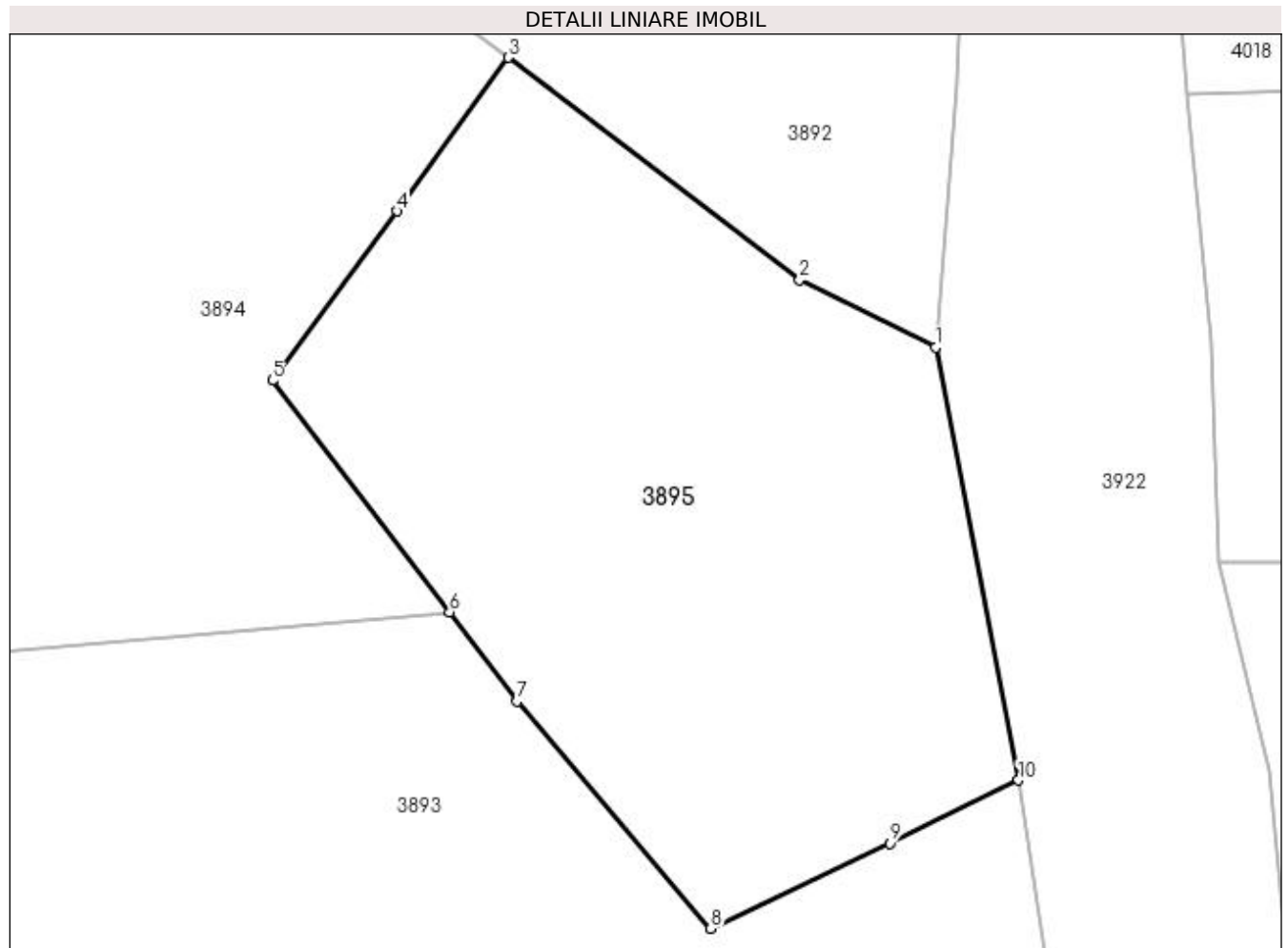
Inscrieri privind dezmembramintele dreptului de proprietate, drepturi reale de garanție și sarcini	Referințe
NU SUNT	

## Anexa Nr. 1 La Partea I

## Teren

Nr cadastral	Suprafața (mp)*	Observații / Referințe
	3.042	Provenit din CF 30014, nr.cad. 3744

\* Suprafața este determinată în planul de proiecție Stereo 70.



## Date referitoare la teren

Crt	Categorie folosință	Intravilan	Suprafața (mp)	Tarla	Parcelă	Nr. topo	Observații / Referințe
1	padure	DA	3.042	-	-	-	

## Lungime Segmente

1) Valorile lungimilor segmentelor sunt obținute din proiecție în plan.

Punct început	X / Y	Punct sfârșit	X / Y	Lungime segment (** (m)
1	536.022,476 665.794,898	2	536.010,009 665.801,07	13.911
2	536.010,009 665.801,07	3	535.983,303 665.821,433	33.584
3	535.983,303 665.821,433	4	535.973,12 665.807,378	17.356
4	535.973,12 665.807,378	5	535.961,72 665.791,87	19.247
5	535.961,72 665.791,87	6	535.977,942 665.770,681	26.686

Punct început	X / Y	Punct sfârșit	X / Y	Lungime segment (** (m)
6	535.977,942 665.770,681	7	535.984,116 665.762,505	10.245
7	535.984,116 665.762,505	8	536.001,884 665.741,726	27.34
8	536.001,884 665.741,726	9	536.018,256 665.749,5	18.124
9	536.018,256 665.749,5	10	536.030,068 665.755,277	13.149
10	536.030,068 665.755,277	1	536.022,476 665.794,898	40.342

\*\* Lungimile segmentelor sunt determinate în planul de proiecție Stereo 70 și sunt rotunjite la 1 milimetru.

\*\*\* Distanța dintre puncte este formată din segmente cumulate ce sunt mai mici decât valoarea 1 milimetru.



**DATE DESPRE IMOBILUL NR. 3896**

Oficiul de Cadastru și Publicitate Imobiliară SUCEAVA  
Biroul de Cadastru și Publicitate Imobiliară Campulung Moldovenesc

**A. Partea I. Descrierea imobilului**

TEREN Extravilan

Adresa: Jud. Suceava

Nr. Crt	Nr cadastral Nr. topografic	Suprafața* (mp)	Observații / Referințe
A1		9.224	Sector cadastral:75 Teren neimprejmuit;

**B. Partea II. Proprietari și acte**

Inscrieri privitoare la dreptul de proprietate și alte drepturi reale	Referințe
<b>3896 / 08/12/2022</b>	
Act Normativ nr. Lege nr. 7, din 13/03/1996 emis de Parlamentul României;	
B1	A1
Inscrierea provizorie, drept de PROPRIETATE, dobandit prin Lege, cota actuala 1/1 1) COMUNA POJORÂTA, CIF:4441425	

**C. Partea III. SARCINI .**

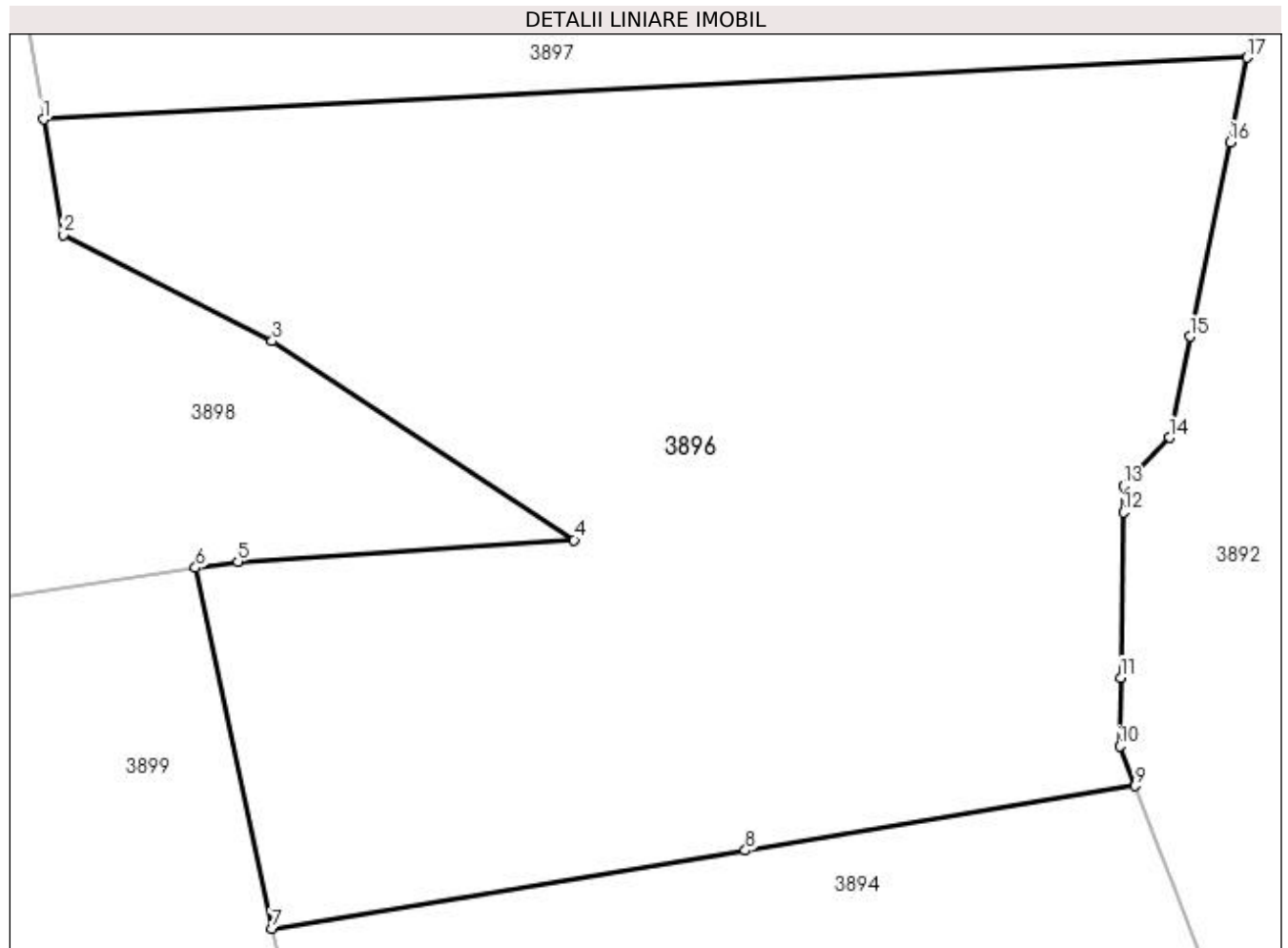
Inscrieri privind dezmembramintele dreptului de proprietate, drepturi reale de garanție și sarcini	Referințe
NU SUNT	

## Anexa Nr. 1 La Partea I

## Teren

Nr cadastral	Suprafața (mp)*	Observații / Referințe
	9.224	

\* Suprafața este determinată în planul de proiecție Stereo 70.



## Date referitoare la teren

Crt	Categorie folosință	Intra vilan	Suprafața (mp)	Tarla	Parcelă	Nr. topo	Observații / Referințe
1	padure	NU	9.224	-	-	-	

## Lungime Segmente

1) Valorile lungimilor segmentelor sunt obținute din proiecție în plan.

Punct început	X / Y	Punct sfârșit	X / Y	Lungime segment (** (m)
1	535.828,618 665.944,062	2	535.830,859 665.930,862	13.389
2	535.830,859 665.930,862	3	535.854,712 665.918,788	26.735
3	535.854,712 665.918,788	4	535.889,155 665.896,113	41.237
4	535.889,155 665.896,113	5	535.850,797 665.893,653	38.437
5	535.850,797 665.893,653	6	535.845,976 665.892,936	4.874



Punct început	X / Y	Punct sfârșit	X / Y	Lungime segment (** (m)
6	535.845,976 665.892,936	7	535.854,695 665.851,818	42.032
7	535.854,695 665.851,818	8	535.908,691 665.860,718	54.725
8	535.908,691 665.860,718	9	535.953,151 665.868,062	45.062
9	535.953,151 665.868,062	10	535.951,389 665.872,583	4.852
10	535.951,389 665.872,583	11	535.951,513 665.880,391	7.809
11	535.951,513 665.880,391	12	535.951,813 665.899,262	18.873
12	535.951,813 665.899,262	13	535.951,86 665.902,244	2.982
13	535.951,86 665.902,244	14	535.957,061 665.907,775	7.592
14	535.957,061 665.907,775	15	535.959,427 665.919,28	11.746
15	535.959,427 665.919,28	16	535.963,981 665.941,427	22.61
16	535.963,981 665.941,427	17	535.965,969 665.951,095	9.87
17	535.965,969 665.951,095	1	535.828,618 665.944,062	137.531

\*\* Lungimile segmentelor sunt determinate în planul de proiecție Stereo 70 și sunt rotunjite la 1 milimetru.

\*\*\* Distanța dintre puncte este formată din segmente cumulate ce sunt mai mici decât valoarea 1 milimetru.



**DATE DESPRE IMOBILUL NR. 3897**

Oficiul de Cadastru și Publicitate Imobiliară SUCEAVA  
Biroul de Cadastru și Publicitate Imobiliară Campulung Moldovenesc

**A. Partea I. Descrierea imobilului**

TEREN Extravilan

Adresa: Jud. Suceava

Nr. Crt	Nr cadastral Nr. topografic	Suprafața* (mp)	Observații / Referințe
A1		10.000	Sector cadastral:75 Teren neimprejmuit; U.P. II, U.A. 83A

**B. Partea II. Proprietari și acte**

Inscrieri privitoare la dreptul de proprietate și alte drepturi reale		Referințe
<b>3897 / 08/12/2022</b>		
Act Administrativ nr. Titlu de proprietate nr. 308, din 15/11/1993 emis de Comisia Județeană Suceava;		
B1	Intabulare, drept de PROPRIETATE, dobândit prin Reconstituire, cota actuala 1/1 1) DOROFTEI G., LIPSĂ CNP 2) MÎNDRILĂ V.LE, LIPSĂ CNP 3) PORCILESCU GH., LIPSĂ CNP 4) RAIA TRAIAN, LIPSĂ CNP	A1

**C. Partea III. SARCINI .**

Inscrieri privind dezmembramintele dreptului de proprietate, drepturi reale de garanție și sarcini	Referințe
NU SUNT	

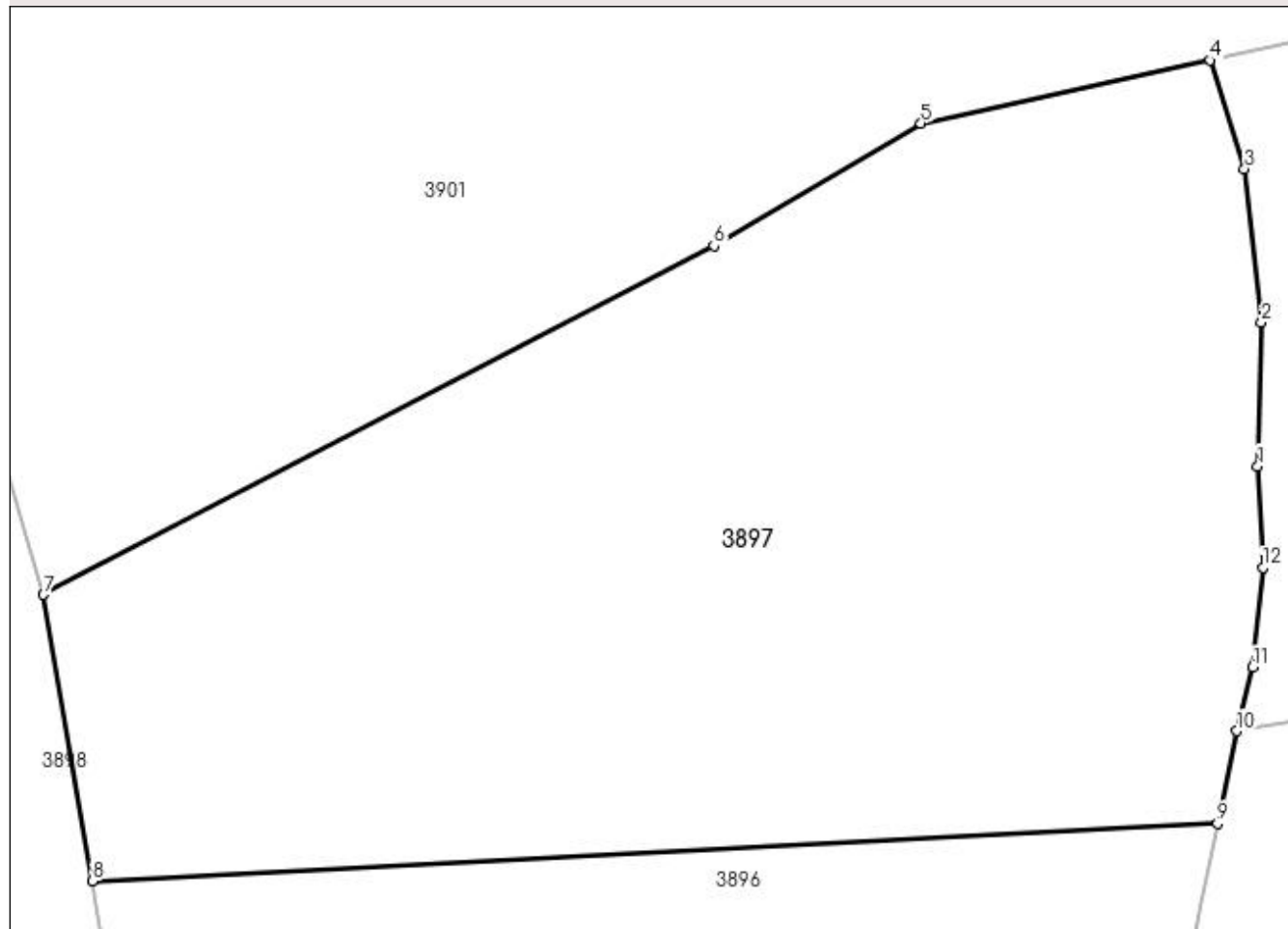
## Anexa Nr. 1 La Partea I

## Teren

Nr cadastral	Suprafața (mp)*	Observații / Referințe
	10.000	U.P. II, U.A. 83A

\* Suprafața este determinată în planul de proiecție Stereo 70.

## DETALII LINIARE IMOBIL



## Date referitoare la teren

Crt	Categorie folosință	Intra vilan	Suprafața (mp)	Tarla	Parcelă	Nr. topo	Observații / Referințe
1	padure	NU	10.000	-	-	-	

## Lungime Segmente

1) Valorile lungimilor segmentelor sunt obținute din proiecție în plan.

Punct început	X / Y	Punct sfârșit	X / Y	Lungime segment (** (m)
1	535.970,882 665.994,711	2	535.971,341 666.012,248	17.543
2	535.971,341 666.012,248	3	535.969,264 666.030,973	18.84
3	535.969,264 666.030,973	4	535.965,032 666.044,205	13.892
4	535.965,032 666.044,205	5	535.929,755 666.036,515	36.105
5	535.929,755 666.036,515	6	535.904,526 666.021,552	29.332

Punct început	X / Y	Punct sfârșit	X / Y	Lungime segment (** (m)
6	535.904,526 666.021,552	7	535.822,69 665.979,028	92.225
7	535.822,69 665.979,028	8	535.828,618 665.944,062	35.465
8	535.828,618 665.944,062	9	535.965,969 665.951,095	137.531
9	535.965,969 665.951,095	10	535.968,29 665.962,384	11.525
10	535.968,29 665.962,384	11	535.970,28 665.970,164	8.03
11	535.970,28 665.970,164	12	535.971,487 665.982,321	12.217
12	535.971,487 665.982,321	1	535.970,882 665.994,711	12.405

\*\* Lungimile segmentelor sunt determinate în planul de proiecție Stereo 70 și sunt rotunjite la 1 milimetru.

\*\*\* Distanța dintre puncte este formată din segmente cumulate ce sunt mai mici decât valoarea 1 milimetru.



**DATE DESPRE IMOBILUL NR. 3898**

Oficiul de Cadastru și Publicitate Imobiliară SUCEAVA  
Biroul de Cadastru și Publicitate Imobiliară Campulung Moldovenesc

**A. Partea I. Descrierea imobilului**

TEREN Extravilan

Adresa: Jud. Suceava

Nr. Crt	Nr cadastral Nr. topografic	Suprafața* (mp)	Observații / Referințe
A1		9.999	Sector cadastral:75 Teren neimprejmuit;

**B. Partea II. Proprietari și acte**

Inscrieri privitoare la dreptul de proprietate și alte drepturi reale		Referințe
<b>3898 / 08/12/2022</b>		
Act Normativ nr. Lege nr. 7, din 13/03/1996 emis de Parlamentul României;		
B1	Inscrierea provizorie, drept de PROPRIETATE, dobândit prin Lege, cota actuala 1/1 1) COMUNA POJORÂTA, CIF:4441425	A1

**C. Partea III. SARCINI .**

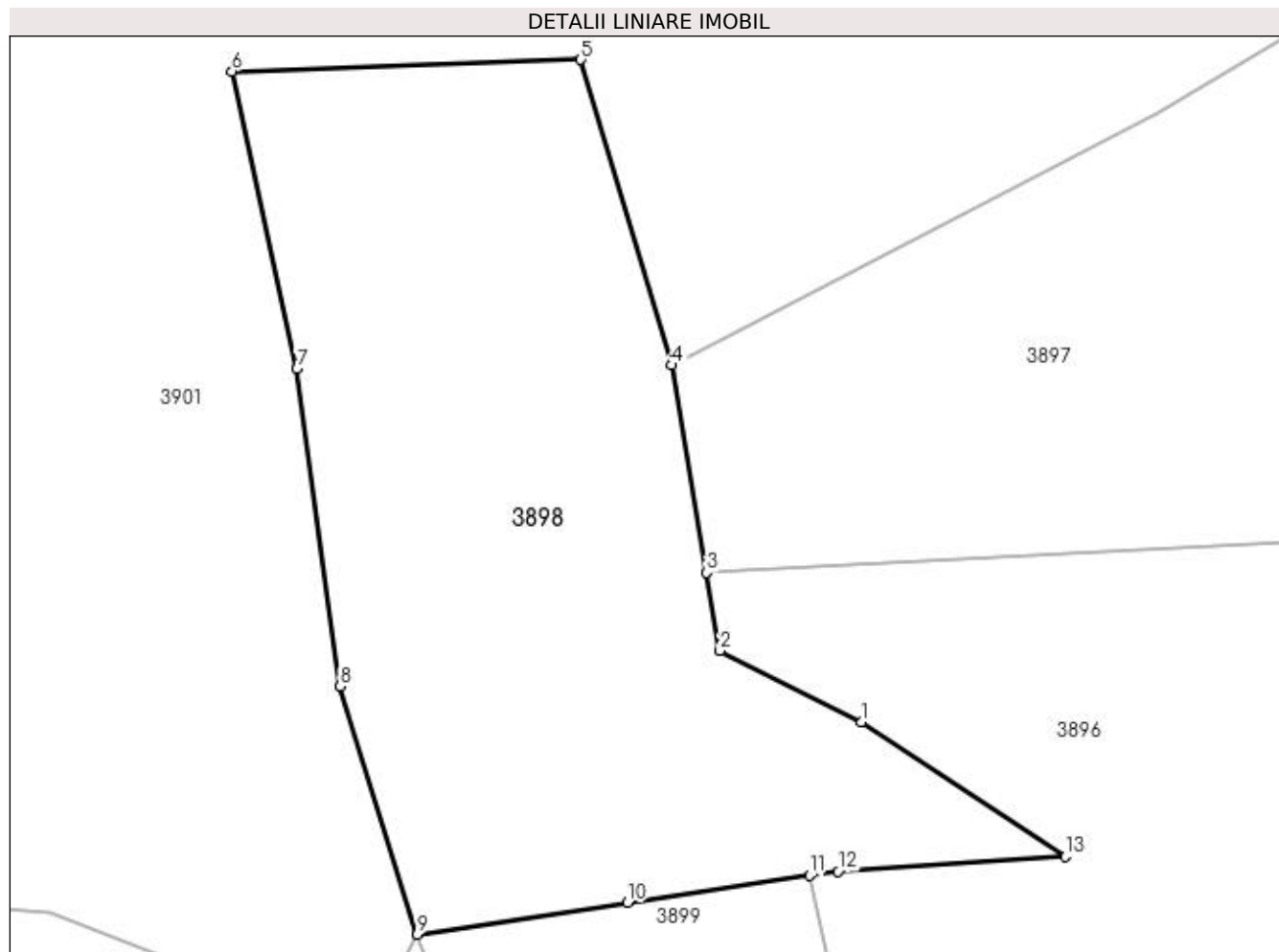
Inscrieri privind dezmembramintele dreptului de proprietate, drepturi reale de garanție și sarcini	Referințe
NU SUNT	

## Anexa Nr. 1 La Partea I

## Teren

Nr cadastral	Suprafața (mp)*	Observații / Referințe
	9.999	

\* Suprafața este determinată în planul de proiecție Stereo 70.



## Date referitoare la teren

Crt	Categorie folosință	Intra vilan	Suprafața (mp)	Tarla	Parcelă	Nr. topo	Observații / Referințe
1	padure	NU	9.999	-	-	-	

## Lungime Segmente

1) Valorile lungimilor segmentelor sunt obținute din proiecție în plan.

Punct început	X / Y	Punct sfârșit	X / Y	Lungime segment (** (m)
1	535.854,712 665.918,788	2	535.830,859 665.930,862	26.735
2	535.830,859 665.930,862	3	535.828,618 665.944,062	13.389
3	535.828,618 665.944,062	4	535.822,69 665.979,028	35.465
4	535.822,69 665.979,028	5	535.807,378 666.030,588	53.786
5	535.807,378 666.030,588	6	535.748,48 666.028,659	58.93



Punct început	X / Y	Punct sfârșit	X / Y	Lungime segment (** (m)
6	535.748,48 666.028,659	7	535.759,433 665.978,403	51.436
7	535.759,433 665.978,403	8	535.766,718 665.924,834	54.062
8	535.766,718 665.924,834	9	535.779,784 665.883,018	43.81
9	535.779,784 665.883,018	10	535.815,244 665.888,366	35.861
10	535.815,244 665.888,366	11	535.845,976 665.892,936	31.07
11	535.845,976 665.892,936	12	535.850,797 665.893,653	4.874
12	535.850,797 665.893,653	13	535.889,155 665.896,113	38.437
13	535.889,155 665.896,113	1	535.854,712 665.918,788	41.237

\*\* Lungimile segmentelor sunt determinate în planul de proiecție Stereo 70 și sunt rotunjite la 1 milimetru.

\*\*\* Distanța dintre puncte este formată din segmente cumulate ce sunt mai mici decât valoarea 1 milimetru.



**DATE DESPRE IMOBILUL NR. 3899**

Oficiul de Cadastru și Publicitate Imobiliară SUCEAVA  
 Biroul de Cadastru și Publicitate Imobiliară Campulung Moldovenesc

**A. Partea I. Descrierea imobilului**

TEREN Extravilan

Adresa: Jud. Suceava

Nr. Crt	Nr cadastral Nr. topografic	Suprafața* (mp)	Observații / Referințe
A1		10.000	Sector cadastral:75 Teren neimprejmuit; U.P. II, U.A. 83

**B. Partea II. Proprietari și acte**

Inscrieri privitoare la dreptul de proprietate și alte drepturi reale		Referințe
<b>3899 / 08/12/2022</b>		
Act Administrativ nr. Titlu de proprietate nr. 561, din 03/05/1999 emis de Comisia Județeană Suceava;		
B1	Intabulare, drept de PROPRIETATE, dobandit prin Reconstituire, cota actuala 1/1 1) <b>BEDRULEA ELVIRA</b>	A1

**C. Partea III. SARCINI .**

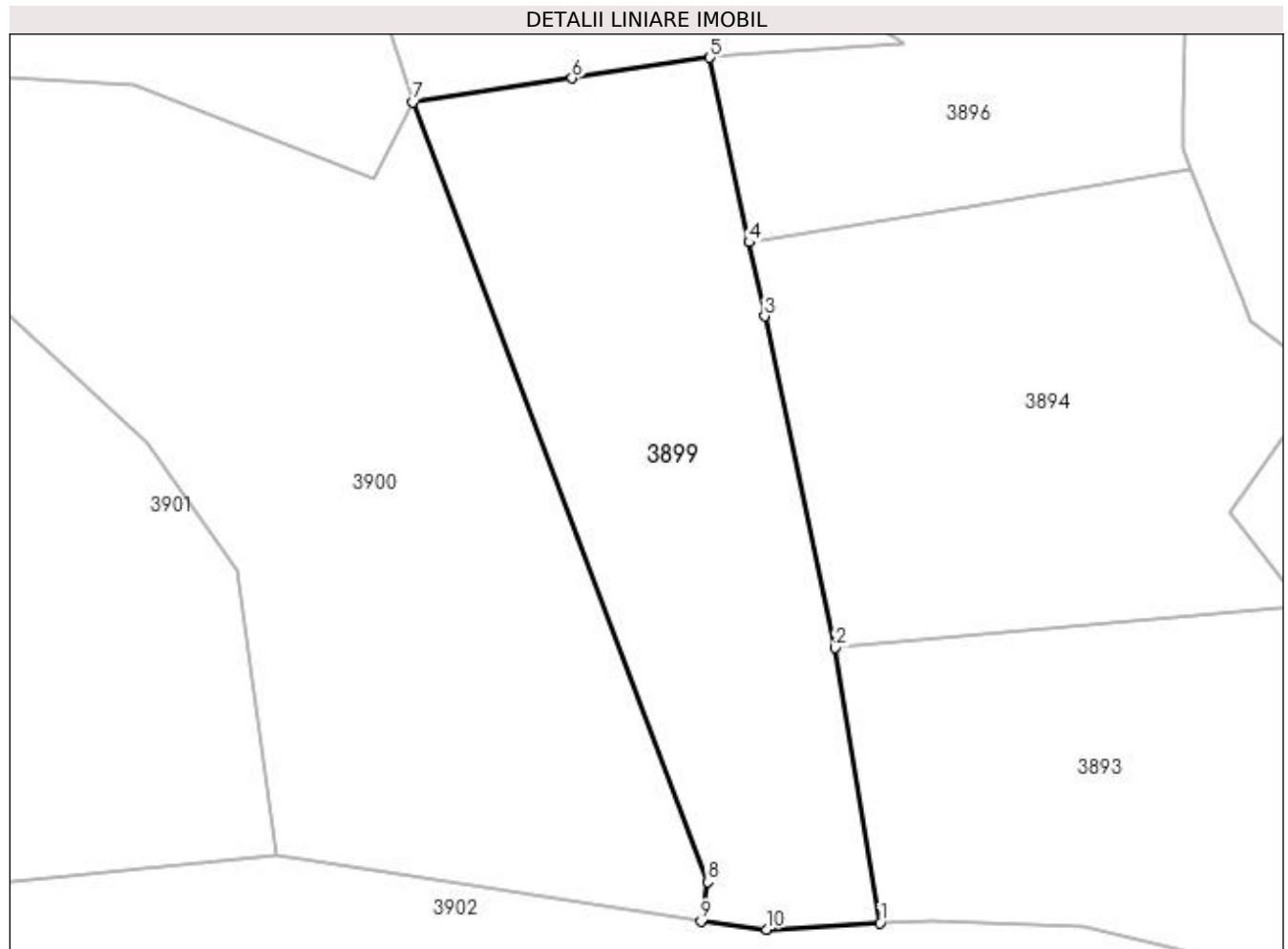
Inscrieri privind dezmembramintele dreptului de proprietate, drepturi reale de garanție și sarcini	Referințe
NU SUNT	

## Anexa Nr. 1 La Partea I

## Teren

Nr cadastral	Suprafața (mp)*	Observații / Referințe
	10.000	U.P. II, U.A. 83

\* Suprafața este determinată în planul de proiecție Stereo 70.



## Date referitoare la teren

Crt	Categorie folosință	Intra vilan	Suprafața (mp)	Tarla	Parcelă	Nr. topo	Observații / Referințe
1	padure	NU	10.000	-	-	-	

## Lungime Segmente

1) Valorile lungimilor segmentelor sunt obținute din proiecție în plan.

Punct început	X / Y	Punct sfârșit	X / Y	Lungime segment (** (m)
1	535.883,89 665.700,258	2	535.873,829 665.761,584	62.146
2	535.873,829 665.761,584	3	535.858,18 665.835,386	75.443
3	535.858,18 665.835,386	4	535.854,695 665.851,818	16.797
4	535.854,695 665.851,818	5	535.845,976 665.892,936	42.032
5	535.845,976 665.892,936	6	535.815,244 665.888,366	31.07

Punct început	X / Y	Punct sfârșit	X / Y	Lungime segment (** (m)
6	535.815,244 665.888,366	7	535.779,784 665.883,018	35.861
7	535.779,784 665.883,018	8	535.845,472 665.709,461	185.572
8	535.845,472 665.709,461	9	535.843,951 665.700,663	8.929
9	535.843,951 665.700,663	10	535.858,535 665.698,855	14.696
10	535.858,535 665.698,855	1	535.883,89 665.700,258	25.394

\*\* Lungimile segmentelor sunt determinate în planul de proiecție Stereo 70 și sunt rotunjite la 1 milimetru.

\*\*\* Distanța dintre puncte este formată din segmente cumulate ce sunt mai mici decât valoarea 1 milimetru.



**DATE DESPRE IMOBILUL NR. 3900**

Oficiul de Cadastru și Publicitate Imobiliară SUCEAVA  
Biroul de Cadastru și Publicitate Imobiliară Campulung Moldovenesc

**A. Partea I. Descrierea imobilului**

TEREN Extravilan

Adresa: Jud. Suceava

Nr. Crt	Nr cadastral Nr. topografic	Suprafața* (mp)	Observații / Referințe
A1		17.500	Sector cadastral:75 Teren neimprejmuit; U.P. II, U.A. 83A

**B. Partea II. Proprietari și acte**

Inscrieri privitoare la dreptul de proprietate și alte drepturi reale		Referințe
<b>3900 / 08/12/2022</b>		
Act Administrativ nr. Titlu de proprietate nr. 747, din 02/11/2005 emis de Comisia Județeană Suceava;		
B1	Intabulare, drept de PROPRIETATE, dobandit prin Reconstituire, cota actuala 1/1 1) <b>DORNEAN L. LEONTE</b> , LIPSĂ CNP 2) <b>NUTESCU V. ELISEI</b> , LIPSĂ CNP	A1

**C. Partea III. SARCINI .**

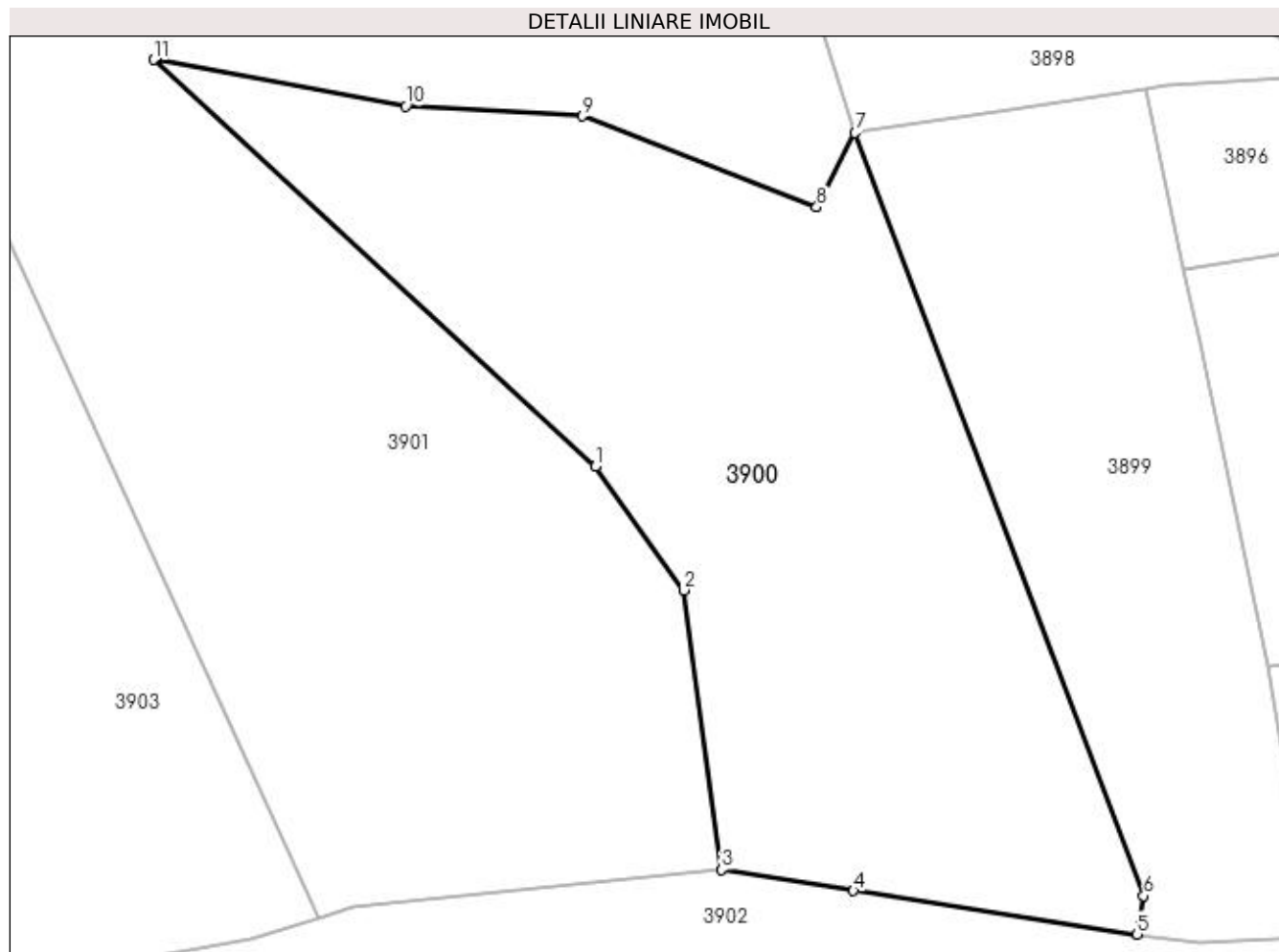
Inscrieri privind dezmembramintele dreptului de proprietate, drepturi reale de garanție și sarcini	Referințe
NU SUNT	

## Anexa Nr. 1 La Partea I

## Teren

Nr cadastral	Suprafața (mp)*	Observații / Referințe
	17.500	U.P. II, U.A. 83A

\* Suprafața este determinată în planul de proiecție Stereo 70.



## Date referitoare la teren

Crt	Categorie folosință	Intra vilan	Suprafața (mp)	Tarla	Parcelă	Nr. topo	Observații / Referințe
1	padure	NU	17.500	-	-	-	

## Lungime Segmente

1) Valorile lungimilor segmentelor sunt obținute din proiecție în plan.

Punct început	X / Y	Punct sfârșit	X / Y	Lungime segment (** (m)
1	535.720,738 665.807,12	2	535.740,831 665.778,957	34.596
2	535.740,831 665.778,957	3	535.749,441 665.715,369	64.168
3	535.749,441 665.715,369	4	535.779,43 665.710,572	30.37
4	535.779,43 665.710,572	5	535.843,951 665.700,663	65.277
5	535.843,951 665.700,663	6	535.845,472 665.709,461	8.929



Punct început	X / Y	Punct sfârșit	X / Y	Lungime segment (** (m)
6	535.845,472 665.709,461	7	535.779,784 665.883,018	185.572
7	535.779,784 665.883,018	8	535.771,074 665.866,073	19.052
8	535.771,074 665.866,073	9	535.717,727 665.886,814	57.237
9	535.717,727 665.886,814	10	535.677,592 665.889,106	40.2
10	535.677,592 665.889,106	11	535.620,167 665.899,633	58.382
11	535.620,167 665.899,633	1	535.720,738 665.807,12	136.65

\*\* Lungimile segmentelor sunt determinate în planul de proiecție Stereo 70 și sunt rotunjite la 1 milimetru.

\*\*\* Distanța dintre puncte este formată din segmente cumulate ce sunt mai mici decât valoarea 1 milimetru.



**DATE DESPRE IMOBILUL NR. 3901**

Oficiul de Cadastru și Publicitate Imobiliară SUCEAVA  
 Biroul de Cadastru și Publicitate Imobiliară Campulung Moldovenesc

**A. Partea I. Descrierea imobilului**

TEREN Necunoscut

Adresa: Loc. Pojorâta, Jud. Suceava

Nr. Crt	Nr cadastral Nr. topografic	Suprafața* (mp)	Observații / Referințe
A1	30136	100.000	Sector cadastral:75 Teren neimprejmuit; Provenit din CF 30136, nr. cad. 30136

**B. Partea II. Proprietari și acte**

Inscrieri privitoare la dreptul de proprietate și alte drepturi reale		Referințe
<b>3581 / 23/06/2009</b>		
Act Notarial nr. 225, din 22/06/2009 emis de BNP CATRAGIU STELIAN;		
B1	Intabulare, drept de PROPRIETATE, ca bun comun, dobandit prin Conventie, cota actuala 1/2 1) <b>ERHAN VALERIA</b> 2) <b>ERHAN VASILE</b>	A1
B2	Intabulare, drept de PROPRIETATE, ca bun comun, dobandit prin Conventie, cota actuala 1/2 1) <b>ERHAN CONSTANTIN</b> 2) <b>ERHAN ELENA, LIPSĂ CNP</b>	A1

**C. Partea III. SARCINI .**

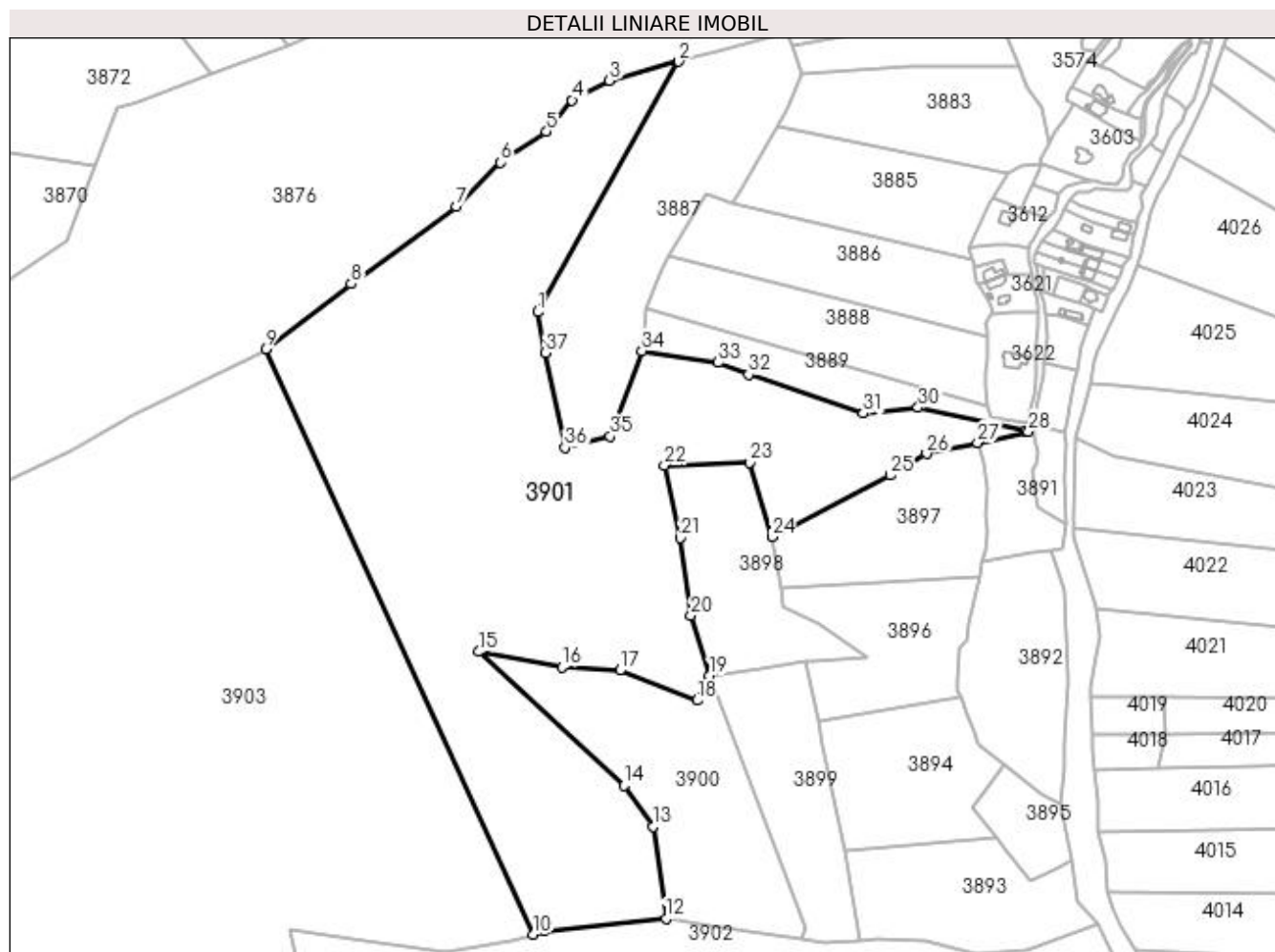
Inscrieri privind dezmembramintele dreptului de proprietate, drepturi reale de garanție și sarcini	Referințe
NU SUNT	

## Anexa Nr. 1 La Partea I

## Teren

Nr cadastral	Suprafața (mp)*	Observații / Referințe
30136	100.000	Provenit din CF 30136, nr. cad. 30136

\* Suprafața este determinată în planul de proiecție Stereo 70.



## Date referitoare la teren

Crt	Categorie folosință	Intra vilan	Suprafața (mp)	Tarla	Parcelă	Nr. topo	Observații / Referințe
1	padure	DA	219	-	-	-	
2	padure	NU	99.781	-	-	-	

## Lungime Segmente

1) Valorile lungimilor segmentelor sunt obținute din proiecție în plan.

Punct început	X / Y	Punct sfârșit	X / Y	Lungime segment (** (m)
1	535.661,086 666.134,428	2	535.758,356 666.307,603	198.623
3	535.710,497 666.294,509	4	535.684,586 666.280,851	29.29
5	535.666,892 666.259,14	6	535.635,09 666.237,83	38.282
7	535.604,621 666.207,328	8	535.531,833 666.153,997	90.235

Punct început	X / Y	Punct sfârșit	X / Y	Lungime segment (** (m)
2	535.758,356 666.307,603	3	535.710,497 666.294,509	49.618
4	535.684,586 666.280,851	5	535.666,892 666.259,14	28.008
6	535.635,09 666.237,83	7	535.604,621 666.207,328	43.113
8	535.531,833 666.153,997	9	535.472,614 666.108,882	74.446

Punct început	X / Y	Punct sfârșit	X / Y	Lungime segment (** (m)
9	535.472,614 666.108,882	10	535.657,573 665.704,348	444.812
11	535.665,645 665.706,832	12	535.749,441 665.715,369	84.23
13	535.740,831 665.778,957	14	535.720,738 665.807,12	34.596
15	535.620,167 665.899,633	16	535.677,592 665.889,106	58.382
17	535.717,727 665.886,814	18	535.771,074 665.866,073	57.237
19	535.779,784 665.883,018	20	535.766,718 665.924,834	43.81
21	535.759,433 665.978,403	22	535.748,48 666.028,659	51.436
23	535.807,378 666.030,588	24	535.822,69 665.979,028	53.786
25	535.904,526 666.021,552	26	535.929,755 666.036,515	29.332
27	535.965,032 666.044,205	28	536.000,308 666.051,894	36.104
29	535.998,288 666.052,332	30	535.923,809 666.068,491	76.212
31	535.886,059 666.064,377	32	535.806,746 666.091,271	83.749
33	535.785,374 666.099,587	34	535.732,828 666.107,62	53.156
35	535.710,871 666.048,641	36	535.679,605 666.040,662	32.268
37	535.666,174 666.106,381	1	535.661,086 666.134,428	28.505

Punct început	X / Y	Punct sfârșit	X / Y	Lungime segment (** (m)
10	535.657,573 665.704,348	11	535.665,645 665.706,832	8.446
12	535.749,441 665.715,369	13	535.740,831 665.778,957	64.168
14	535.720,738 665.807,12	15	535.620,167 665.899,633	136.65
16	535.677,592 665.889,106	17	535.717,727 665.886,814	40.2
18	535.771,074 665.866,073	19	535.779,784 665.883,018	19.052
20	535.766,718 665.924,834	21	535.759,433 665.978,403	54.062
22	535.748,48 666.028,659	23	535.807,378 666.030,588	58.93
24	535.822,69 665.979,028	25	535.904,526 666.021,552	92.225
26	535.929,755 666.036,515	27	535.965,032 666.044,205	36.105
28	536.000,308 666.051,894	29	535.998,288 666.052,332	2.067
30	535.923,809 666.068,491	31	535.886,059 666.064,377	37.974
32	535.806,746 666.091,271	33	535.785,374 666.099,587	22.933
34	535.732,828 666.107,62	35	535.710,871 666.048,641	62.934
36	535.679,605 666.040,662	37	535.666,174 666.106,381	67.077

\*\* Lungimile segmentelor sunt determinate în planul de proiecție Stereo 70 și sunt rotunjite la 1 milimetru.

\*\*\* Distanța dintre puncte este formată din segmente cumulate ce sunt mai mici decât valoarea 1 milimetru.





## DATE DESPRE IMOBILUL NR. 3902

Oficiul de Cadastru și Publicitate Imobiliară SUCEAVA  
Biroul de Cadastru și Publicitate Imobiliară Campulung Moldovenesc

## A. Partea I. Descrierea imobilului

TEREN Necunoscut

Adresa: Loc. Pojorâta, Jud. Suceava

Nr. Crt	Nr cadastral Nr. topografic	Suprafața* (mp)	Observații / Referințe
A1	30539	80.000	Sector cadastral:75 Teren neimprejmuit; Provenit din CF 30539, nr. cad. 30539

## B. Partea II. Proprietari și acte

Inscrieri privitoare la dreptul de proprietate și alte drepturi reale		Referințe
<b>52 / 06/01/2014</b>		
Act Administrativ nr. 586, din 24/01/2003 emis de Comisia Județeană de Fond Funciar SUCEAVA;		
B1	Intabulare, drept de PROPRIETATE, dobandit prin Reconstituire, cota actuala 7/49 1) <b>CONSTANTIN LEONORA, LIPSĂ CNP</b>	A1
B2	Intabulare, drept de PROPRIETATE, dobandit prin Reconstituire, cota actuala 7/49 1) <b>IANUL VIORICA</b>	A1
B3	Intabulare, drept de PROPRIETATE, dobandit prin Reconstituire, cota actuala 7/49 1) <b>IONESCU-ENACHE GRAȚIAN</b>	A1
B4	Intabulare, drept de PROPRIETATE, dobandit prin Reconstituire, cota actuala 7/49 1) <b>BEDRULEA NICOLAE-MIHAI</b>	A1
B5	Intabulare, drept de PROPRIETATE, dobandit prin Reconstituire, cota actuala 7/49 1) <b>BEDRULE DRAGOȘ, LIPSĂ CNP</b>	A1
B6	Intabulare, drept de PROPRIETATE, dobandit prin Reconstituire, cota actuala 7/49 1) <b>BEDRULE IOAN, LIPSĂ CNP</b>	A1
Act Notarial nr. CM suplimentar 36, din 18/12/2013 emis de CORSATE ADINA GEORGIANA;		
B7	Intabulare, drept de PROPRIETATE, dobandit prin Succesiune, cota actuala 1/49 1) <b>BEDRULE CONSTANTIN</b> 2) <b>BEDRULE DANIELA</b>	A1
B8	Intabulare, drept de PROPRIETATE, dobandit prin Succesiune, cota actuala 1/49 1) <b>BEDRULEA NICOLAE-MIHAI</b>	A1
B9	Intabulare, drept de PROPRIETATE, dobandit prin Succesiune, cota actuala 2/147 1) <b>BEDRULE MIRCEA</b> 2) <b>RUBER MARILENA DEFUNCT:Da</b>	A1
B10	Intabulare, drept de PROPRIETATE, dobandit prin Succesiune, cota actuala 1/49 1) <b>SANDU IULIANA</b>	A1
B11	Intabulare, drept de PROPRIETATE, dobandit prin Succesiune, cota actuala 1/49 1) <b>CONSTANTIN GHEORGHE-CORNELIU</b> 2) <b>CONSTANTIN DORU-NICOLAE</b>	A1
B12	Intabulare, drept de PROPRIETATE, dobandit prin Succesiune, cota actuala 1/49 1) <b>IANUL VIORICA</b>	A1
B13	Intabulare, drept de PROPRIETATE, dobandit prin Succesiune, cota actuala 1/49 1) <b>IONESCU-ENACHE GRAȚIAN</b>	A1
<b>20044 / 09/12/2022</b>		
Act Notarial nr. certificat de legatar 42, din 08/12/2022 emis de N.P. MICU ANDREI;		
B14	Intabulare, drept de PROPRIETATE, dobandit prin Succesiune, cota actuala 1/294 1) <b>MURGULESCU ANDREEA MELANIA LAURA</b>	A1

Inscrieri privitoare la dreptul de proprietate și alte drepturi reale		Referințe
B15	Intabulare, drept de PROPRIETATE, dobandit prin Succesiune, cota actuala 1/294 1) MURGULESCU MARIA- ALEXANDRA - ADALGIZA	A1

**C. Partea III. SARCINI .**

Inscrieri privind dezmembramintele dreptului de proprietate, drepturi reale de garanție și sarcini	Referințe
NU SUNT	

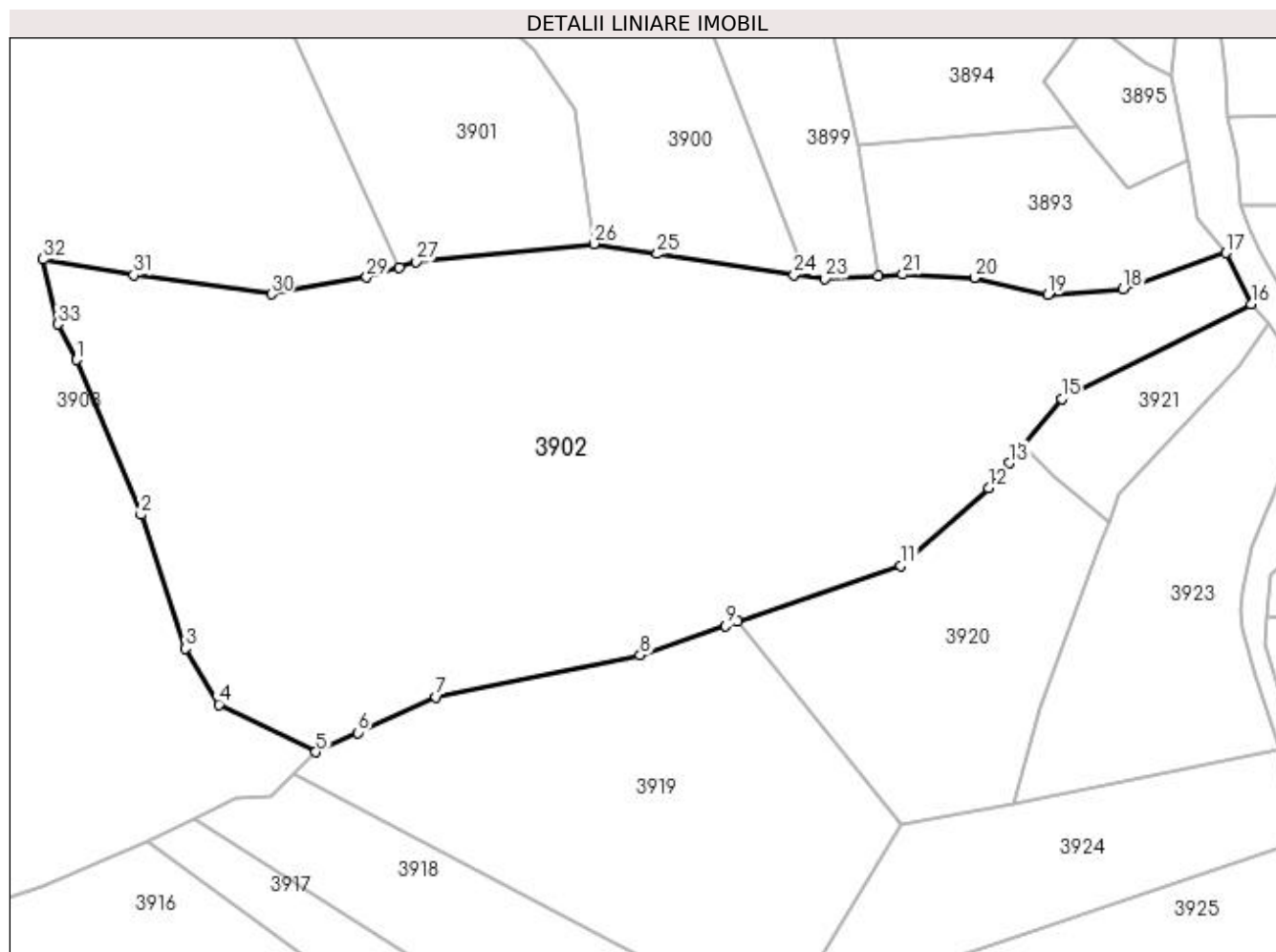


## Anexa Nr. 1 La Partea I

## Teren

Nr cadastral	Suprafața (mp)*	Observații / Referințe
30539	80.000	Provenit din CF 30539, nr. cad. 30539

\* Suprafața este determinată în planul de proiecție Stereo 70.



## Date referitoare la teren

Crt	Categorie folosință	Intra vilan	Suprafața (mp)	Tarla	Parcelă	Nr. topo	Observații / Referințe
1	padure	DA	1.663	-	-	-	
2	padure	NU	78.337	-	-	-	

## Lungime Segmente

1) Valorile lungimilor segmentelor sunt obținute din proiecție în plan.

Punct început	X / Y	Punct sfârșit	X / Y	Lungime segment (** (m)
1	535.504,992 665.660,596	2	535.535,529 665.587,482	79.235
3	535.556,578 665.524,29	4	535.572,394 665.497,914	30.754
5	535.618,211 665.475,47	6	535.638,093 665.484,596	21.876
7	535.674,88 665.501,481	8	535.771,274 665.521,219	98.394

Punct început	X / Y	Punct sfârșit	X / Y	Lungime segment (** (m)
2	535.535,529 665.587,482	3	535.556,578 665.524,29	66.605
4	535.572,394 665.497,914	5	535.618,211 665.475,47	51.019
6	535.638,093 665.484,596	7	535.674,88 665.501,481	40.477
8	535.771,274 665.521,219	9	535.811,547 665.535,012	42.569

Punct început	X / Y	Punct sfârșit	X / Y	Lungime segment (** (m)
9	535.811,547 665.535,012	10	535.817,434 665.537,029	6.223
11	535.894,425 665.563,398	12	535.935,834 665.600,051	55.301
13	535.945,573 665.611,945	14	535.952,166 665.619,996	10.406
15	535.970,325 665.642,172	16	536.059,843 665.686,817	100.033
17	536.047,9 665.711,032	18	535.999,42 665.694,034	51.374
19	535.963,781 665.691,348	20	535.929,171 665.699,361	35.525
21	535.895,414 665.700,896	22	535.883,89 665.700,258	11.542
23	535.858,535 665.698,855	24	535.843,951 665.700,663	14.696
25	535.779,43 665.710,572	26	535.749,441 665.715,369	30.37
27	535.665,645 665.706,832	28	535.657,573 665.704,348	8.446
29	535.642,172 665.699,608	30	535.597,229 665.691,528	45.664
31	535.532,138 665.700,731	32	535.489,345 665.708,05	43.414
33	535.496,322 665.677,485	1	535.504,992 665.660,596	18.984

Punct început	X / Y	Punct sfârșit	X / Y	Lungime segment (** (m)
10	535.817,434 665.537,029	11	535.894,425 665.563,398	81.381
12	535.935,834 665.600,051	13	535.945,573 665.611,945	15.373
14	535.952,166 665.619,996	15	535.970,325 665.642,172	28.662
16	536.059,843 665.686,817	17	536.047,9 665.711,032	27.0
18	535.999,42 665.694,034	19	535.963,781 665.691,348	35.74
20	535.929,171 665.699,361	21	535.895,414 665.700,896	33.792
22	535.883,89 665.700,258	23	535.858,535 665.698,855	25.394
24	535.843,951 665.700,663	25	535.779,43 665.710,572	65.277
26	535.749,441 665.715,369	27	535.665,645 665.706,832	84.23
28	535.657,573 665.704,348	29	535.642,172 665.699,608	16.114
30	535.597,229 665.691,528	31	535.532,138 665.700,731	65.738
32	535.489,345 665.708,05	33	535.496,322 665.677,485	31.351

\*\* Lungimile segmentelor sunt determinate în planul de proiecție Stereo 70 și sunt rotunjite la 1 milimetru.

\*\*\* Distanța dintre puncte este formată din segmente cumulate ce sunt mai mici decât valoarea 1 milimetru.

**DATE DESPRE IMOBILUL NR. 3903**

Oficiul de Cadastru și Publicitate Imobiliară SUCEAVA  
Biroul de Cadastru și Publicitate Imobiliară Campulung Moldovenesc

**A. Partea I. Descrierea imobilului**

TEREN Extravilan

Adresa: Jud. Suceava

Nr. Crt	Nr cadastral Nr. topografic	Suprafața* (mp)	Observații / Referințe
A1	30137	264.293	Sector cadastral:75 Teren neimprijmit; Provenit din CF 30137, nr. cad. 30137

**B. Partea II. Proprietari și acte**

Inscrieri privitoare la dreptul de proprietate și alte drepturi reale		Referințe
<b>10743 / 16/07/2014</b>		
Act Notarial nr. 1267, din 15/07/2014 emis de Rotaru Dorina;		
B1	Intabulare, drept de PROPRIETATE, dobandit prin Conventie, cota actuala 1/2 1) ERHAN CONSTANTIN 2) ERHAN ELENA	A1
B2	Intabulare, drept de PROPRIETATE, dobandit prin Conventie, cota actuala 1/2 1) ERHAN VALERIA 2) ERHAN VASILE	A1

**C. Partea III. SARCINI .**

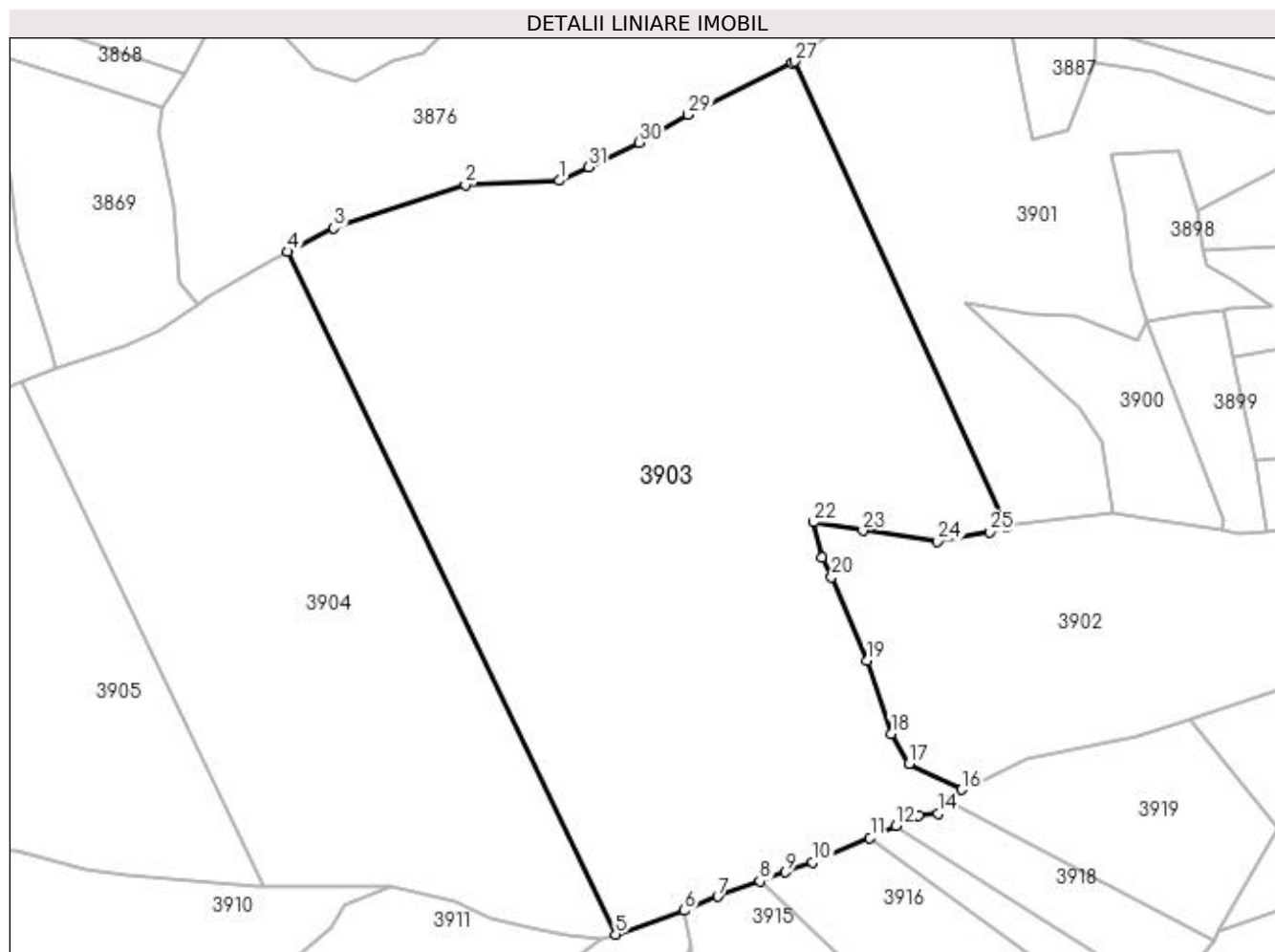
Inscrieri privind dezmembramintele dreptului de proprietate, drepturi reale de garanție și sarcini	Referințe
NU SUNT	

## Anexa Nr. 1 La Partea I

## Teren

Nr cadastral	Suprafața (mp)*	Observații / Referințe
30137	264.293	Provenit din CF 30137, nr. cad. 30137

\* Suprafața este determinată în planul de proiecție Stereo 70.



## Date referitoare la teren

Crt	Categorie folosință	Intra vilan	Suprafața (mp)	Tarla	Parcelă	Nr. topo	Observații / Referințe
1	padure	NU	264.293	-	-	-	

## Lungime Segmente

1) Valorile lungimilor segmentelor sunt obținute din proiecție în plan.

Punct început	X / Y	Punct sfârșit	X / Y	Lungime segment (** (m)
1	535.267,897 666.005,262	2	535.185,957 666.001,38	82.032
3	535.071,663 665.964,071	4	535.030,964 665.943,508	45.599
5	535.316,864 665.349,505	6	535.376,634 665.370,168	63.241
7	535.405,853 665.382,528	8	535.442,499 665.395,659	38.928
9	535.464,833 665.403,661	10	535.488,612 665.412,181	25.259

Punct început	X / Y	Punct sfârșit	X / Y	Lungime segment (** (m)
2	535.185,957 666.001,38	3	535.071,663 665.964,071	120.229
4	535.030,964 665.943,508	5	535.316,864 665.349,505	659.226
6	535.376,634 665.370,168	7	535.405,853 665.382,528	31.726
8	535.442,499 665.395,659	9	535.464,833 665.403,661	23.724
10	535.488,612 665.412,181	11	535.538,486 665.433,655	54.301

Punct început	X / Y	Punct sfârșit	X / Y	Lungime segment (** (m)
11	535.538,486 665.433,655	12	535.560,74 665.444,017	24.548
13	535.580,584 665.453,257	14	535.597,396 665.454,416	16.852
15	535.607,954 665.465,095	16	535.618,211 665.475,47	14.589
17	535.572,394 665.497,914	18	535.556,578 665.524,29	30.754
19	535.535,529 665.587,482	20	535.504,992 665.660,596	79.235
21	535.496,322 665.677,485	22	535.489,345 665.708,05	31.351
23	535.532,138 665.700,731	24	535.597,229 665.691,528	65.738
25	535.642,172 665.699,608	26	535.657,573 665.704,348	16.114
27	535.472,614 666.108,882	28	535.470,732 666.107,447	2.367
29	535.379,955 666.062,727	30	535.337,488 666.038,255	49.014
31	535.293,195 666.017,258	1	535.267,897 666.005,262	27.998

Punct început	X / Y	Punct sfârșit	X / Y	Lungime segment (** (m)
12	535.560,74 665.444,017	13	535.580,584 665.453,257	21.89
14	535.597,396 665.454,416	15	535.607,954 665.465,095	15.017
16	535.618,211 665.475,47	17	535.572,394 665.497,914	51.019
18	535.556,578 665.524,29	19	535.535,529 665.587,482	66.605
20	535.504,992 665.660,596	21	535.496,322 665.677,485	18.984
22	535.489,345 665.708,05	23	535.532,138 665.700,731	43.414
24	535.597,229 665.691,528	25	535.642,172 665.699,608	45.664
26	535.657,573 665.704,348	27	535.472,614 666.108,882	444.812
28	535.470,732 666.107,447	29	535.379,955 666.062,727	101.195
30	535.337,488 666.038,255	31	535.293,195 666.017,258	49.018

\*\* Lungimile segmentelor sunt determinate în planul de proiecție Stereo 70 și sunt rotunjite la 1 milimetru.

\*\*\* Distanța dintre puncte este formată din segmente cumulate ce sunt mai mici decât valoarea 1 milimetru.



**DATE DESPRE IMOBILUL NR. 3904**

Oficiul de Cadastru și Publicitate Imobiliară SUCEAVA  
Biroul de Cadastru și Publicitate Imobiliară Campulung Moldovenesc

**A. Partea I. Descrierea imobilului**

TEREN Extravilan

Adresa: Jud. Suceava

Nr. Crt	Nr cadastral Nr. topografic	Suprafața* (mp)	Observații / Referințe
A1	30138	144.764	Sector cadastral:75 Teren neimprejmuit; Provenit din CF 30138, nr. cad. 30138

**B. Partea II. Proprietari și acte**

Inscrieri privitoare la dreptul de proprietate și alte drepturi reale		Referințe
<b>7228 / 12/07/2011</b>		
Act Notarial nr. 1260, din 08/07/2011 emis de BNP DORINA ROTARU;		
B1	Intabulare, drept de PROPRIETATEca bun comun, dobandit prin Conventie, cota actuala 1/2 1) <b>ERHAN CONSTANTIN</b> 2) <b>ERHAN ELENA</b>	A1
B2	Intabulare, drept de PROPRIETATEca bun comun, dobandit prin Conventie, cota actuala 1/2 1) <b>ERHAN VALERIA</b> 2) <b>ERHAN VASILE</b>	A1

**C. Partea III. SARCINI .**

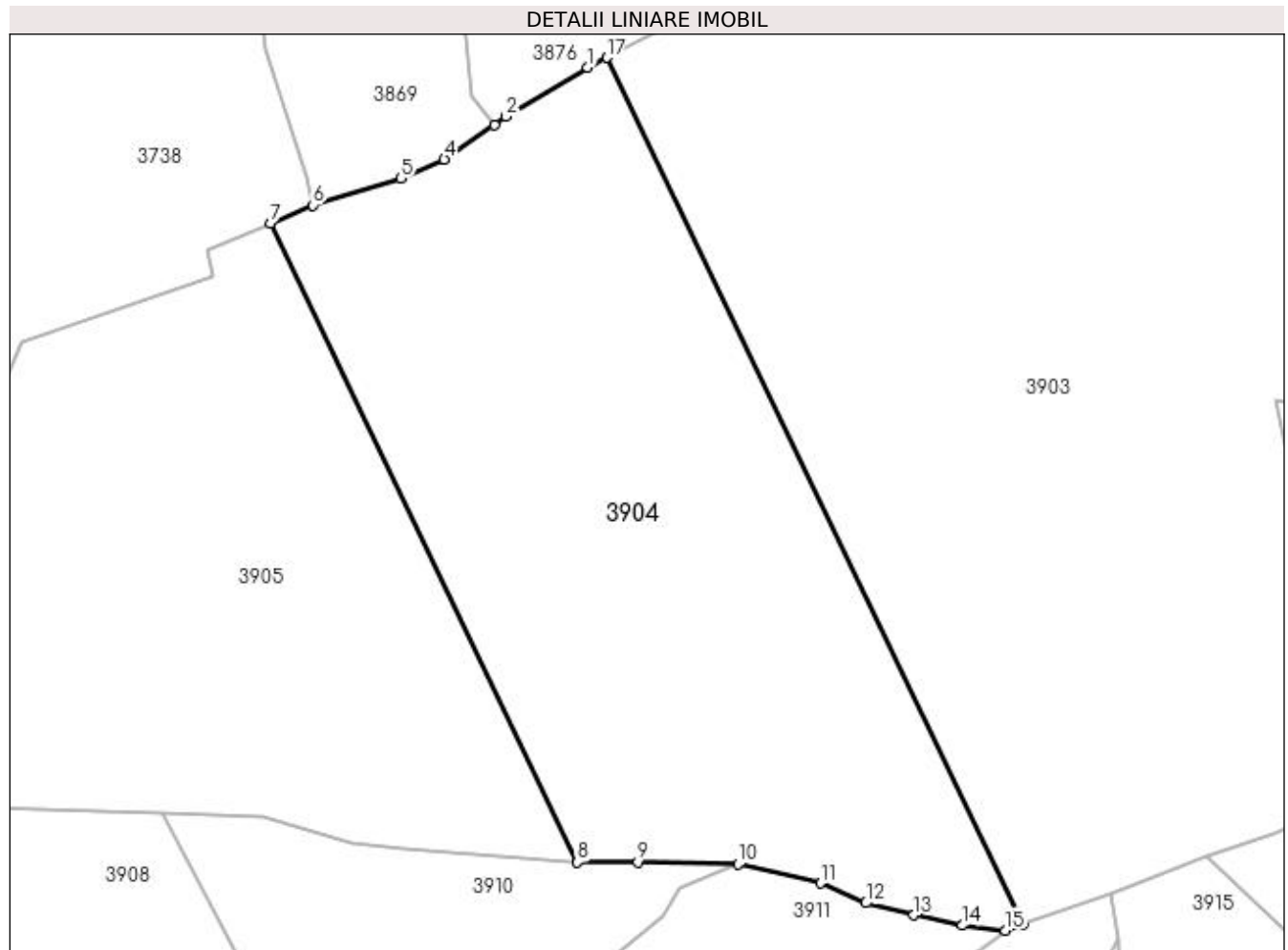
Inscrieri privind dezmembramintele dreptului de proprietate, drepturi reale de garanție și sarcini	Referințe
NU SUNT	

## Anexa Nr. 1 La Partea I

## Teren

Nr cadastral	Suprafața (mp)*	Observații / Referințe
30138	144.764	Provenit din CF 30138, nr. cad. 30138

\* Suprafața este determinată în planul de proiecție Stereo 70.



## Date referitoare la teren

Crt	Categorie folosință	Intra vilan	Suprafața (mp)	Tarla	Parcelă	Nr. topo	Observații / Referințe
1	padure	NU	144.764	-	-	-	

## Lungime Segmente

1) Valorile lungimilor segmentelor sunt obținute din proiecție în plan.

Punct început	X / Y	Punct sfârșit	X / Y	Lungime segment (** (m)
1	535.017,845 665.936,882	2	534.961,678 665.903,194	65.495
2	534.961,678 665.903,194	3	534.953,765 665.897,383	9.817
3	534.953,765 665.897,383	4	534.919,423 665.873,941	41.58
4	534.919,423 665.873,941	5	534.889,754 665.860,668	32.503
5	534.889,754 665.860,668	6	534.829,417 665.842,264	63.081



Punct început	X / Y	Punct sfârșit	X / Y	Lungime segment (** (m)
6	534.829,417 665.842,264	7	534.800,001 665.829,815	31.942
7	534.800,001 665.829,815	8	535.010,709 665.392,019	485.863
8	535.010,709 665.392,019	9	535.052,171 665.392,019	41.462
9	535.052,171 665.392,019	10	535.121,107 665.390,694	68.949
10	535.121,107 665.390,694	11	535.177,477 665.377,68	57.853
11	535.177,477 665.377,68	12	535.208,421 665.363,997	33.834
12	535.208,421 665.363,997	13	535.241,491 665.355,675	34.101
13	535.241,491 665.355,675	14	535.274,942 665.348,722	34.166
14	535.274,942 665.348,722	15	535.304,505 665.345,233	29.768
15	535.304,505 665.345,233	16	535.316,864 665.349,505	13.077
16	535.316,864 665.349,505	17	535.030,964 665.943,508	659.226
17	535.030,964 665.943,508	1	535.017,845 665.936,882	14.697

\*\* Lungimile segmentelor sunt determinate în planul de proiecție Stereo 70 și sunt rotunjite la 1 milimetru.

\*\*\* Distanța dintre puncte este formată din segmente cumulate ce sunt mai mici decât valoarea 1 milimetru.



**DATE DESPRE IMOBILUL NR. 3905**

Oficiul de Cadastru și Publicitate Imobiliară SUCEAVA  
Biroul de Cadastru și Publicitate Imobiliară Campulung Moldovenesc

**A. Partea I. Descrierea imobilului**

TEREN Extravilan

Adresa: Jud. Suceava

Nr. Crt	Nr cadastral Nr. topografic	Suprafața* (mp)	Observații / Referințe
A1	30139	144.764	Sector cadastral:75 Teren neimprejmuit; Provenit din CF 30139, nr. cad. 30139

**B. Partea II. Proprietari și acte**

Inscrieri privitoare la dreptul de proprietate și alte drepturi reale		Referințe
<b>7229 / 12/07/2011</b>		
Act Notarial nr. 1260, din 08/07/2011 emis de BNP DORINA ROTARU;		
B1	Intabulare, drept de PROPRIETATEca bun comun, dobandit prin Conventie, cota actuala 1/2 1) <b>ERHAN CONSTANTIN</b> 2) <b>ERHAN ELENA</b>	A1
B2	Intabulare, drept de PROPRIETATEca bun comun, dobandit prin Conventie, cota actuala 1/2 1) <b>ERHAN VALERIA</b> 2) <b>ERHAN VASILE</b>	A1

**C. Partea III. SARCINI .**

Inscrieri privind dezmembramintele dreptului de proprietate, drepturi reale de garanție și sarcini	Referințe
NU SUNT	

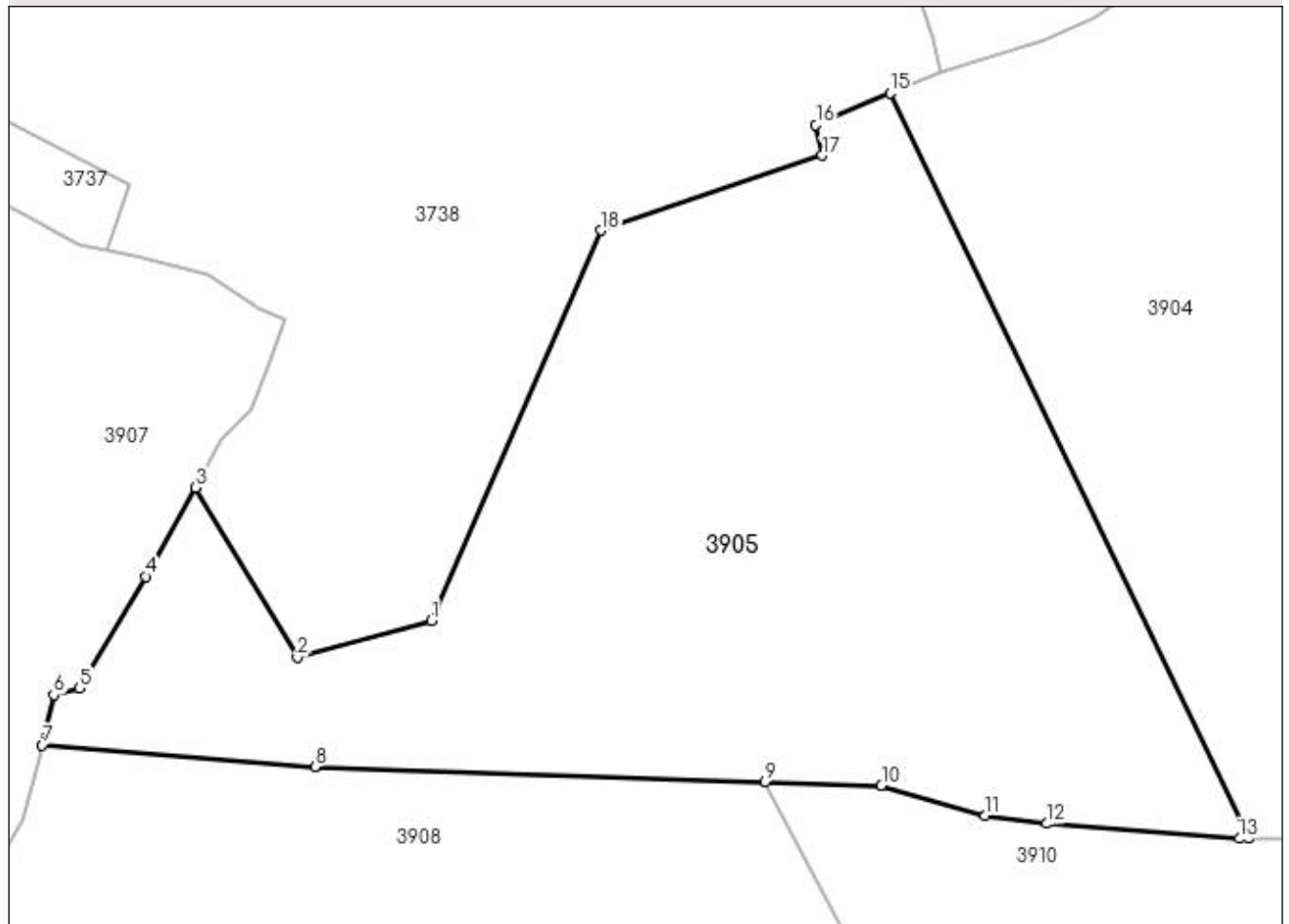
## Anexa Nr. 1 La Partea I

## Teren

Nr cadastral	Suprafața (mp)*	Observații / Referințe
30139	144.764	Provenit din CF 30139, nr. cad. 30139

\* Suprafața este determinată în planul de proiecție Stereo 70.

## DETALII LINIARE IMOBIL



## Date referitoare la teren

Crt	Categorie folosință	Intra vilan	Suprafața (mp)	Tarla	Parcelă	Nr. topo	Observații / Referințe
1	padure	NU	144.764	-	-	-	

## Lungime Segmente

1) Valorile lungimilor segmentelor sunt obținute din proiecție în plan.

Punct început	X / Y	Punct sfârșit	X / Y	Lungime segment (** (m)
1	534.530,802 665.520,082	2	534.451,895 665.498,446	81.82
2	534.451,895 665.498,446	3	534.392,33 665.598,228	116.209
3	534.392,33 665.598,228	4	534.362,815 665.545,921	60.06
4	534.362,815 665.545,921	5	534.323,94 665.480,244	76.32
5	534.323,94 665.480,244	6	534.309,022 665.476,475	15.387

Punct început	X / Y	Punct sfârșit	X / Y	Lungime segment (** (m)
6	534.309,022 665.476,475	7	534.302,167 665.446,795	30.461
7	534.302,167 665.446,795	8	534.462,357 665.434,312	160.676
8	534.462,357 665.434,312	9	534.726,613 665.425,399	264.406
9	534.726,613 665.425,399	10	534.794,964 665.423,093	68.39
10	534.794,964 665.423,093	11	534.855,766 665.405,658	63.252
11	534.855,766 665.405,658	12	534.891,902 665.400,84	36.456
12	534.891,902 665.400,84	13	535.005,103 665.392,019	113.544
13	535.005,103 665.392,019	14	535.010,709 665.392,019	5.606
14	535.010,709 665.392,019	15	534.800,001 665.829,815	485.863
15	534.800,001 665.829,815	16	534.756,418 665.810,963	47.486
16	534.756,418 665.810,963	17	534.760,236 665.793,145	18.222
17	534.760,236 665.793,145	18	534.630,089 665.749,146	137.383
18	534.630,089 665.749,146	1	534.530,802 665.520,082	249.656

\*\* Lungimile segmentelor sunt determinate în planul de proiecție Stereo 70 și sunt rotunjite la 1 milimetru.

\*\*\* Distanța dintre puncte este formată din segmente cumulate ce sunt mai mici decât valoarea 1 milimetru.



**DATE DESPRE IMOBILUL NR. 3906**

Oficiul de Cadastru și Publicitate Imobiliară SUCEAVA  
 Biroul de Cadastru și Publicitate Imobiliară Campulung Moldovenesc

**A. Partea I. Descrierea imobilului**

TEREN Extravilan

Adresa: Jud. Suceava

Nr. Crt	Nr cadastral Nr. topografic	Suprafața* (mp)	Observații / Referințe
A1		90.000	Sector cadastral:75 Teren neimprejmuit; U.P. II, U.A. 103A, V2

**B. Partea II. Proprietari și acte**

Inscrieri privitoare la dreptul de proprietate și alte drepturi reale		Referințe
<b>3906 / 08/12/2022</b>		
Act Administrativ nr. Titlu de proprietate nr. 686, din 15/07/2004 emis de Comisia Județeană Suceava;		
B1	Intabulare, drept de PROPRIETATE, dobândit prin Reconstituire, cota actuala 1/1	A1
	1) BABICI RAVEICA, LIPSĂ CNP 2) BALAN NICOLETA, LIPSĂ CNP 3) CARLOANTĂ LEONORA, LIPSĂ CNP 4) CIUBOTARU NICOLETA, LIPSĂ CNP 5) COBEANU ZENAIDA-MINERVA, LIPSĂ CNP 6) CORLATAN ILIE, LIPSĂ CNP 7) ERHAN CORNELIU SILVIU, LIPSĂ CNP 8) ERHAN SILVESTRU, LIPSĂ CNP 9) FLOCEA GHEORGHE, LIPSĂ CNP 10) FLOCEA VICTOR, LIPSĂ CNP 11) FLOCEA FILARET, LIPSĂ CNP 12) FRÎNCU DOINA, LIPSĂ CNP 13) FUIOR LIVIU, LIPSĂ CNP 14) LEHACI RODICA, LIPSĂ CNP 15) PORCILESCU-RAIA GEORGETA, LIPSĂ CNP 16) NEUMOHR VIRGINIA, LIPSĂ CNP 17) RAIA LUCIA, LIPSĂ CNP 18) RAIA ELENA, LIPSĂ CNP 19) SANDRU SPERANTA-DIANA, LIPSĂ CNP 20) RAIA TEMISTOCLE, LIPSĂ CNP 21) SUIU PETRU, LIPSĂ CNP 22) STRĂJERIU VIOREL, LIPSĂ CNP 23) URSACHE AURELIA, LIPSĂ CNP	

**C. Partea III. SARCINI .**

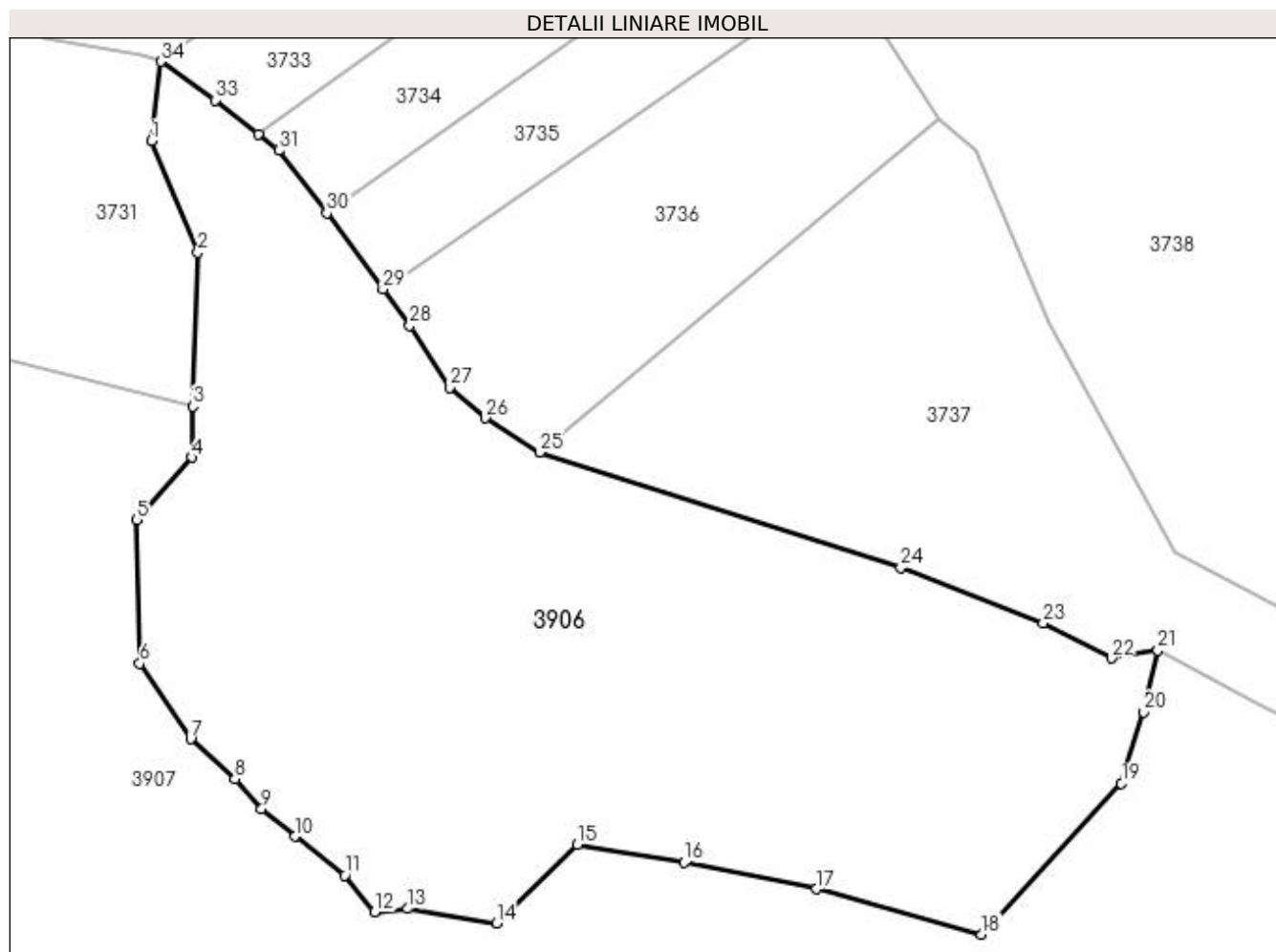
Inscrieri privind dezmembramintele dreptului de proprietate, drepturi reale de garanție și sarcini	Referințe
NU SUNT	

## Anexa Nr. 1 La Partea I

## Teren

Nr cadastral	Suprafața (mp)*	Observații / Referințe
	90.000	U.P. II, U.A. 103A, V2

\* Suprafața este determinată în planul de proiecție Stereo 70.



## Date referitoare la teren

Crt	Categorie folosință	Intra vilan	Suprafața (mp)	Tarla	Parcelă	Nr. topo	Observații / Referințe
1	padure	NU	90.000	-	-	-	

## Lungime Segmente

1) Valorile lungimilor segmentelor sunt obținute din proiecție în plan.

Punct început	X / Y	Punct sfârșit	X / Y	Lungime segment (** (m)
1	533.779,945 666.017,924	2	533.801,527 665.966,028	56.205
3	533.799,308 665.894,637	4	533.798,793 665.870,836	23.807
5	533.773,034 665.841,987	6	533.774,581 665.775,016	66.989
7	533.798,278 665.739,985	8	533.818,885 665.721,44	27.723
9	533.831,249 665.707,531	10	533.846,703 665.694,652	20.117

Punct început	X / Y	Punct sfârșit	X / Y	Lungime segment (** (m)
2	533.801,527 665.966,028	3	533.799,308 665.894,637	71.425
4	533.798,793 665.870,836	5	533.773,034 665.841,987	38.675
6	533.774,581 665.775,016	7	533.798,278 665.739,985	42.293
8	533.818,885 665.721,44	9	533.831,249 665.707,531	18.61
10	533.846,703 665.694,652	11	533.869,886 665.676,622	29.369



Punct început	X / Y	Punct sfârșit	X / Y	Lungime segment (** (m))
11	533.869,886 665.676,622	12	533.883,795 665.659,623	21.964
13	533.899,25 665.661,167	14	533.940,462 665.654,471	41.752
15	533.978,068 665.690,944	16	534.027,78 665.682,651	50.399
17	534.089,341 665.670,287	18	534.166,099 665.649,218	79.597
19	534.231,007 665.719,383	20	534.241,438 665.752,56	34.778
21	534.247,959 665.781,161	22	534.226,278 665.777,516	21.985
23	534.194,629 665.793,963	24	534.128,422 665.819,746	71.05
25	533.960,62 665.873,287	26	533.935,224 665.889,138	29.937
27	533.918,775 665.903,354	28	533.900,186 665.932,086	34.221
29	533.887,665 665.949,06	30	533.861,543 665.984,359	43.913
31	533.839,227 666.013,537	32	533.829,632 666.021,1	12.217
33	533.809,605 666.036,888	34	533.784,402 666.054,855	30.952

Punct început	X / Y	Punct sfârșit	X / Y	Lungime segment (** (m))
12	533.883,795 665.659,623	13	533.899,25 665.661,167	15.532
14	533.940,462 665.654,471	15	533.978,068 665.690,944	52.388
16	534.027,78 665.682,651	17	534.089,341 665.670,287	62.79
18	534.166,099 665.649,218	19	534.231,007 665.719,383	95.583
20	534.241,438 665.752,56	21	534.247,959 665.781,161	29.335
22	534.226,278 665.777,516	23	534.194,629 665.793,963	35.667
24	534.128,422 665.819,746	25	533.960,62 665.873,287	176.137
26	533.935,224 665.889,138	27	533.918,775 665.903,354	21.741
28	533.900,186 665.932,086	29	533.887,665 665.949,06	21.092
30	533.861,543 665.984,359	31	533.839,227 666.013,537	36.734
32	533.829,632 666.021,1	33	533.809,605 666.036,888	25.502
34	533.784,402 666.054,855	1	533.779,945 666.017,924	37.199

\*\* Lungimile segmentelor sunt determinate în planul de proiecție Stereo 70 și sunt rotunjite la 1 milimetru.

\*\*\* Distanța dintre puncte este formată din segmente cumulate ce sunt mai mici decât valoarea 1 milimetru.



**DATE DESPRE IMOBILUL NR. 3907**

Oficiul de Cadastru și Publicitate Imobiliară SUCEAVA  
 Biroul de Cadastru și Publicitate Imobiliară Campulung Moldovenesc

**A. Partea I. Descrierea imobilului**

TEREN Extravilan

Adresa: Jud. Suceava

Nr. Crt	Nr cadastral Nr. topografic	Suprafața* (mp)	Observații / Referințe
A1	32711	928.195	Sector cadastral:75 Teren neimprejmuit; Provenit din CF 32711, nr. cad. 32711

**B. Partea II. Proprietari și acte**

Inscrieri privitoare la dreptul de proprietate și alte drepturi reale		Referințe
<b>13902 / 28/09/2015</b>		
Act Notarial nr. 2533, din 23/09/2015 emis de Rotaru Dorina;		
B1	Intabulare, drept de PROPRIETATEca bun comun, dobandit prin Conventie, cota actuala 1/2 1) <b>URSA GAVRILA</b> 2) <b>URSA IUSTINA</b>	A1
B2	Intabulare, drept de PROPRIETATEca bun propriu, dobandit prin Conventie, cota actuala 1/2 1) <b>DAMIAN COSTICA</b>	A1

**C. Partea III. SARCINI .**

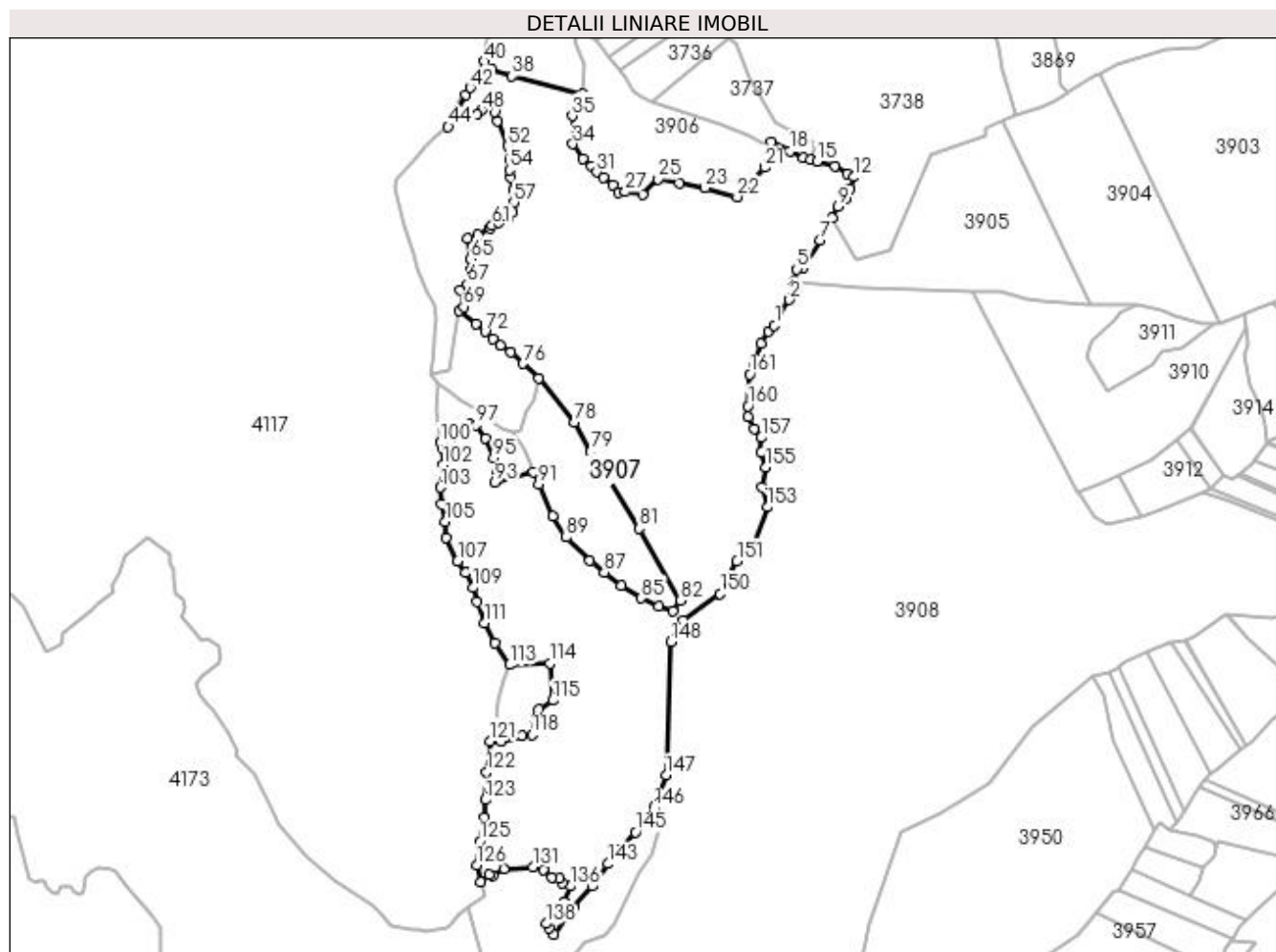
Inscrieri privind dezmembramintele dreptului de proprietate, drepturi reale de garanție și sarcini	Referințe
NU SUNT	

## Anexa Nr. 1 La Partea I

## Teren

Nr cadastral	Suprafața (mp)*	Observații / Referințe
32711	928.195	Provenit din CF 32711, nr. cad. 32711

\* Suprafața este determinată în planul de proiecție Stereo 70.



## Date referitoare la teren

Crt	Categorie folosință	Intra vilan	Suprafața (mp)	Tarla	Parcelă	Nr. topo	Observații / Referințe
1	padure	NU	928.195	-	-	-	

## Lungime Segmente

1) Valorile lungimilor segmentelor sunt obținute din proiecție în plan.

Punct început	X / Y	Punct sfârșit	X / Y	Lungime segment
1	534.255,058 665.342,585	2	534.290,975 665.403,545	70.75 4
4	534.302,167 665.446,795	5	534.309,022 665.476,475	30.46 1
7	534.362,815 665.545,921	8	534.392,33 665.598,228	60.06
10	534.424,961 665.643,813	11	534.435,192 665.669,435	27.58 9
13	534.429,401 665.703,67	14	534.399,948 665.723,007	35.23 3
16	534.340,512 665.737,364	17	534.324,217 665.741,1	16.71 8
2	534.290,975 665.403,545	3	534.300,544 665.439,77	37.46 8
5	534.309,022 665.476,475	6	534.323,94 665.480,244	15.38 7
8	534.392,33 665.598,228	9	534.406,834 665.625,832	31.18 2
11	534.435,192 665.669,435	12	534.445,051 665.696,358	28.67 1
14	534.399,948 665.723,007	15	534.356,807 665.733,628	44.42 9
17	534.324,217 665.741,1	18	534.291,4 665.757,818	36.83
3	534.300,544 665.439,77	4	534.302,167 665.446,795	7.21
6	534.323,94 665.480,244	7	534.362,815 665.545,921	76.32
9	534.406,834 665.625,832	10	534.424,961 665.643,813	25.53 2
12	534.445,051 665.696,358	13	534.429,401 665.703,67	17.27 4
15	534.356,807 665.733,628	16	534.340,512 665.737,364	16.71 8
18	534.291,4 665.757,818	19	534.247,959 665.781,161	49.31 5

Punct început	X / Y	Punct sfârșit	X / Y	Lungime segment	Punct început	X / Y	Punct sfârșit	X / Y	Lungime segment	Punct început	X / Y	Punct sfârșit	X / Y	Lungime segment
19	534.247,959 665.781,161	20	534.241,438 665.752,56	29.335	20	534.241,438 665.752,56	21	534.231,007 665.719,383	34.778	21	534.231,007 665.719,383	22	534.166,099 665.649,218	95.583
22	534.166,099 665.649,218	23	534.089,341 665.670,287	79.597	23	534.089,341 665.670,287	24	534.027,78 665.682,651	62.79	24	534.027,78 665.682,651	25	533.978,068 665.690,944	50.399
25	533.978,068 665.690,944	26	533.940,462 665.654,471	52.388	26	533.940,462 665.654,471	27	533.899,25 665.661,167	41.752	27	533.899,25 665.661,167	28	533.883,795 665.659,623	15.532
28	533.883,795 665.659,623	29	533.869,886 665.676,622	21.964	29	533.869,886 665.676,622	30	533.846,703 665.694,652	29.369	30	533.846,703 665.694,652	31	533.831,249 665.707,531	20.117
31	533.831,249 665.707,531	32	533.818,885 665.721,44	18.61	32	533.818,885 665.721,44	33	533.798,278 665.739,985	27.723	33	533.798,278 665.739,985	34	533.774,581 665.775,016	42.293
34	533.774,581 665.775,016	35	533.773,034 665.841,987	66.989	35	533.773,034 665.841,987	36	533.798,793 665.870,836	38.675	36	533.798,793 665.870,836	37	533.799,308 665.894,637	23.807
37	533.799,308 665.894,637	38	533.629,336 665.936,624	175.081	38	533.629,336 665.936,624	39	533.582,326 665.952,817	49.721	39	533.582,326 665.952,817	40	533.563,085 665.971,776	27.012
40	533.563,085 665.971,776	41	533.549,753 665.944,654	30.222	41	533.549,753 665.944,654	42	533.529,85 665.909,507	40.391	42	533.529,85 665.909,507	43	533.519,676 665.892,759	19.596
43	533.519,676 665.892,759	44	533.477,27 665.816,648	87.127	44	533.477,27 665.816,648	45	533.508,494 665.839,559	38.728	45	533.508,494 665.839,559	46	533.522,637 665.834,232	15.113
46	533.522,637 665.834,232	47	533.545,465 665.845,111	25.288	47	533.545,465 665.845,111	48	533.556,922 665.855,396	15.396	48	533.556,922 665.855,396	49	533.570,572 665.869,801	19.845
49	533.570,572 665.869,801	50	533.588,99 665.850,984	26.331	50	533.588,99 665.850,984	51	533.594,142 665.829,863	21.74	51	533.594,142 665.829,863	52	533.618,574 665.770,572	64.128
52	533.618,574 665.770,572	53	533.623,941 665.736,828	34.168	53	533.623,941 665.736,828	54	533.622,902 665.712,985	23.866	54	533.622,902 665.712,985	55	533.627,039 665.695,584	17.886
55	533.627,039 665.695,584	56	533.632,909 665.665,382	30.767	56	533.632,909 665.665,382	57	533.633,94 665.636,533	28.867	57	533.633,94 665.636,533	58	533.630,14 665.612,459	24.372
58	533.630,14 665.612,459	59	533.622,092 665.598,411	16.19	59	533.622,092 665.598,411	60	533.596,374 665.588,657	27.506	60	533.596,374 665.588,657	61	533.581,438 665.580,999	16.785
61	533.581,438 665.580,999	62	533.577,916 665.573,641	8.157	62	533.577,916 665.573,641	63	533.546,953 665.559,678	33.966	63	533.546,953 665.559,678	64	533.524,074 665.549,144	25.188
64	533.524,074 665.549,144	65	533.529,95 665.501,196	48.307	65	533.529,95 665.501,196	66	533.532,888 665.476,359	25.01	66	533.532,888 665.476,359	67	533.522,955 665.441,134	36.599
67	533.522,955 665.441,134	68	533.505,368 665.427,449	22.284	68	533.505,368 665.427,449	69	533.513,452 665.387,718	40.545	69	533.513,452 665.387,718	70	533.502,833 665.376,683	15.315
70	533.502,833 665.376,683	71	533.543,347 665.346,877	50.297	71	533.543,347 665.346,877	72	533.564,782 665.327,885	28.638	72	533.564,782 665.327,885	73	533.583,715 665.309,712	26.243
73	533.583,715 665.309,712	74	533.602,601 665.295,352	23.725	74	533.602,601 665.295,352	75	533.626,088 665.278,429	28.949	75	533.626,088 665.278,429	76	533.655,967 665.251,641	40.129
76	533.655,967 665.251,641	77	533.693,059 665.216,611	51.019	77	533.693,059 665.216,611	78	533.778,048 665.111,224	135.387	78	533.778,048 665.111,224	79	533.816,866 665.042,109	79.27
79	533.816,866 665.042,109	80	533.831,551 665.022,065	24.848	80	533.831,551 665.022,065	81	533.932,372 664.858,435	192.197	81	533.932,372 664.858,435	82	534.031,232 664.687,719	197.275
82	534.031,232 664.687,719	83	534.012,021 664.662,564	31.652	83	534.012,021 664.662,564	84	533.979,237 664.672,868	34.365	84	533.979,237 664.672,868	85	533.937,579 664.692,75	46.159
85	533.937,579 664.692,75	86	533.889,294 664.723,047	57.003	86	533.889,294 664.723,047	87	533.849,529 664.754,29	50.571	87	533.849,529 664.754,29	88	533.814,972 664.781,746	44.136
88	533.814,972 664.781,746	89	533.759,113 664.837,606	78.997	89	533.759,113 664.837,606	90	533.725,976 664.888,732	60.926	90	533.725,976 664.888,732	91	533.692,838 664.963,527	81.807
91	533.692,838 664.963,527	92	533.680,515 664.993,994	32.865	92	533.680,515 664.993,994	93	533.588,22 664.968,024	95.879	93	533.588,22 664.968,024	94	533.595,794 664.995,481	28.482
94	533.595,794 664.995,481	95	533.585,433 665.026,899	33.082	95	533.585,433 665.026,899	96	533.566,444 665.074,063	50.843	96	533.566,444 665.074,063	97	533.544,195 665.105,306	38.355
97	533.544,195 665.105,306	98	533.527,626 665.107,673	16.737	98	533.527,626 665.107,673	99	533.479,814 665.067,909	62.187	99	533.479,814 665.067,909	100	533.458,984 665.064,156	21.165
100	533.458,984 665.064,156	101	533.462,143 665.051,871	12.685	101	533.462,143 665.051,871	102	533.464,204 665.010,35	41.572	102	533.464,204 665.010,35	103	533.457,764 664.956,258	54.474
103	533.457,764 664.956,258	104	533.459,568 664.917,105	39.195	104	533.459,568 664.917,105	105	533.470,387 664.874,347	44.106	105	533.470,387 664.874,347	106	533.472,448 664.836,432	37.971
106	533.472,448 664.836,432	107	533.499,236 664.780,588	61.937	107	533.499,236 664.780,588	108	533.518,298 664.752,77	33.722	108	533.518,298 664.752,77	109	533.536,329 664.717,482	39.628
109	533.536,329 664.717,482	110	533.544,571 664.683,945	34.535	110	533.544,571 664.683,945	111	533.564,148 664.632,945	54.628	111	533.564,148 664.632,945	112	533.587,845 664.585,551	52.988
112	533.587,845 664.585,551	113	533.622,877 664.533,521	62.724	113	533.622,877 664.533,521	114	533.719,991 664.537,344	97.189	114	533.719,991 664.537,344	115	533.726,214 664.448,974	88.589
115	533.726,214 664.448,974	116	533.692,919 664.427,991	39.355	116	533.692,919 664.427,991	117	533.683,147 664.406,005	24.06	117	533.683,147 664.406,005	118	533.676,629 664.367,561	38.993

Punct început	X / Y	Punct sfârșit	X / Y	Lungime segment	Punct început	X / Y	Punct sfârșit	X / Y	Lungime segment	Punct început	X / Y	Punct sfârșit	X / Y	Lungime segment
118	533.676,629 664.367,561	119	533.653,764 664.365,656	22.94 4	119	533.653,764 664.365,656	120	533.602,794 664.350,412	53.20 1	120	533.602,794 664.350,412	121	533.577,803 664.352,138	25.05 1
121	533.577,803 664.352,138	122	533.569,047 664.278,267	74.38 8	122	533.569,047 664.278,267	123	533.565,441 664.212,019	66.34 6	123	533.565,441 664.212,019	124	533.562,411 664.168,899	43.22 6
124	533.562,411 664.168,899	125	533.552,821 664.112,392	57.31 5	125	533.552,821 664.112,392	126	533.544,579 664.055,934	57.05 6	126	533.544,579 664.055,934	127	533.555,268 664.016,089	41.25 4
127	533.555,268 664.016,089	128	533.575,616 664.033,604	26.84 8	128	533.575,616 664.033,604	129	533.584,245 664.030,28	9.247	129	533.584,245 664.030,28	130	533.610,056 664.046,461	30.46 4
130	533.610,056 664.046,461	131	533.678,77 664.052,175	68.95 1	131	533.678,77 664.052,175	132	533.703,367 664.045,71	25.43 2	132	533.703,367 664.045,71	133	533.723,715 664.026,779	27.79 3
133	533.723,715 664.026,779	134	533.742,002 664.024,59	18.41 8	134	533.742,002 664.024,59	135	533.748,956 664.012,742	13.73 8	135	533.748,956 664.012,742	136	533.768,659 664.006,329	20.72
136	533.768,659 664.006,329	137	533.753,078 663.968,441	40.96 7	137	533.753,078 663.968,441	138	533.710,065 663.916,671	67.30 7	138	533.710,065 663.916,671	139	533.717,393 663.906,541	12.50 3
139	533.717,393 663.906,541	140	533.730,013 663.891,216	19.85 2	140	533.730,013 663.891,216	141	533.776,258 663.956,079	79.66 1	141	533.776,258 663.956,079	142	533.820,469 664.005,886	66.59 8
142	533.820,469 664.005,886	143	533.857,904 664.059,362	65.27 7	143	533.857,904 664.059,362	144	533.888,426 664.091,996	44.68 3	144	533.888,426 664.091,996	145	533.923,84 664.134,571	55.37 9
145	533.923,84 664.134,571	146	533.967,9 664.194,07	74.03 7	146	533.967,9 664.194,07	147	533.996,293 664.270,552	81.58 2	147	533.996,293 664.270,552	148	534.007,748 664.588,545	318.1 99
148	534.007,748 664.588,545	149	534.036,985 664.640,584	59.69	149	534.036,985 664.640,584	150	534.125,354 664.703,232	108.3 23	150	534.125,354 664.703,232	151	534.165,799 664.781,269	87.89 5
151	534.165,799 664.781,269	152	534.205,504 664.814,391	51.70 6	152	534.205,504 664.814,391	153	534.238,085 664.909,371	100.4 13	153	534.238,085 664.909,371	154	534.224,615 664.958,259	50.71
154	534.224,615 664.958,259	155	534.234,043 665.004,723	47.41 1	155	534.234,043 665.004,723	156	534.223,748 665.038,893	35.68 7	156	534.223,748 665.038,893	157	534.223,671 665.074,966	36.07 3
157	534.223,671 665.074,966	158	534.207,439 665.096,977	27.34 9	158	534.207,439 665.096,977	159	534.192,873 665.124,132	30.81 5	159	534.192,873 665.124,132	160	534.192,23 665.150,411	26.28 7
160	534.192,23 665.150,411	161	534.196,609 665.226,187	75.90 2	161	534.196,609 665.226,187	162	534.206,802 665.250,65	26.50 2	162	534.206,802 665.250,65	163	534.222,153 665.300,295	51.96 4
163	534.222,153 665.300,295	164	534.240,77 665.327,412	32.89 3	164	534.240,77 665.327,412	1	534.255,058 665.342,585	20.84 1					

\*\* Lungimile segmentelor sunt determinate în planul de proiecție Stereo 70 și sunt rotunjite la 1 milimetru.

\*\*\* Distanța dintre puncte este formată din segmente cumulate ce sunt mai mici decât valoarea 1 milimetru.

**DATE DESPRE IMOBILUL NR. 3908**

Oficiul de Cadastru și Publicitate Imobiliară SUCEAVA  
 Biroul de Cadastru și Publicitate Imobiliară Campulung Moldovenesc

**A. Partea I. Descrierea imobilului**

TEREN Extravilan

Adresa: Jud. Suceava

Nr. Crt	Nr cadastral Nr. topografic	Suprafața* (mp)	Observații / Referințe
A1	30143	1.620.727	Sector cadastral:75 Teren neimprejmuit; Provenit din CF 30143, nr. cad. 30143

**B. Partea II. Proprietari și acte**

Inscrieri privitoare la dreptul de proprietate și alte drepturi reale		Referințe
<b>3827 / 28/04/2011</b>		
Act Notarial nr. 790, din 21/04/2011 emis de BNP DORINA ROTARU;		
B1	Intabulare, drept de PROPRIETATE, dobandit prin Conventie, cota actuala 2/4 1) GLIGA DAVID	A1
B2	Intabulare, drept de PROPRIETATE, ca bun comun, dobandit prin Conventie, cota actuala 1/4 1) GHERMAN ANA-MARIA 2) GLIGA DAVID	A1
<b>17693 / 17/10/2019</b>		
Act Notarial nr. 1524, din 15/10/2019 emis de Rotaru Dorina;		
B3	Intabulare, drept de PROPRIETATE, ca bun propriu , cu titlu de donatie, dobandit prin Conventie, cota actuala 1/4 1) GHERMAN ȘTEFAN, casatorit	A1

**C. Partea III. SARCINI .**

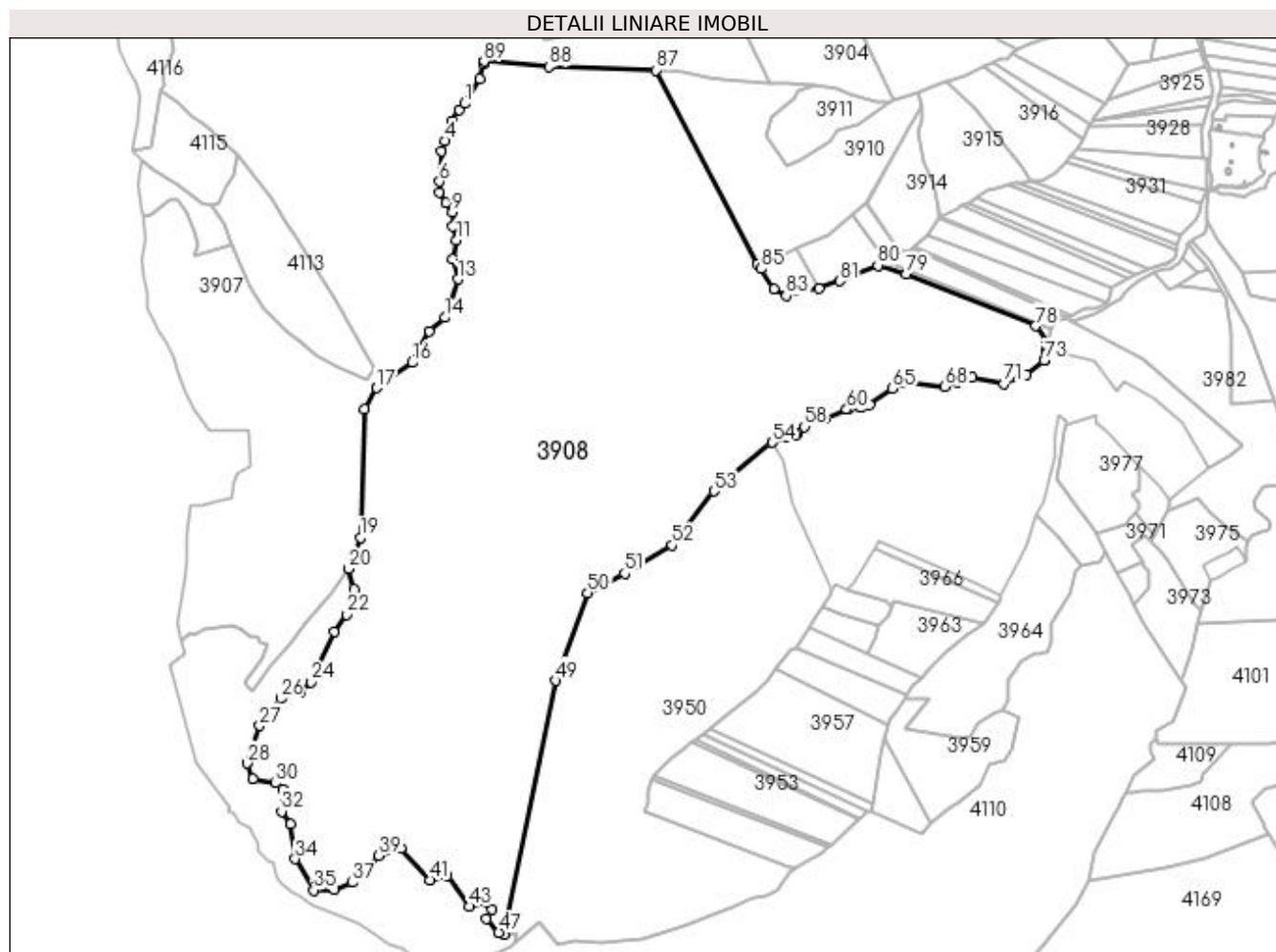
Inscrieri privind dezmembramintele dreptului de proprietate, drepturi reale de garanție și sarcini	Referințe
NU SUNT	

## Anexa Nr. 1 La Partea I

## Teren

Nr cadastral	Suprafața (mp)*	Observații / Referințe
30143	1.620.727	Provenit din CF 30143, nr. cad. 30143

\* Suprafața este determinată în planul de proiecție Stereo 70.



## Date referitoare la teren

Crt	Categorie folosință	Intravilan	Suprafața (mp)	Tarla	Parcelă	Nr. topo	Observații / Referințe
1	padure	NU	1.620.727	-	-	-	

## Lungime Segmente

1) Valorile lungimilor segmentelor sunt obținute din proiecție în plan.

Punct început	X / Y	Punct sfârșit	X / Y	Lungime segment	Punct început	X / Y	Punct sfârșit	X / Y	Lungime segment	Punct început	X / Y	Punct sfârșit	X / Y	Lungime segment
1	534.255,058 665.342,585	2	534.240,77 665.327,412	20.84 1	2	534.240,77 665.327,412	3	534.222,153 665.300,295	32.89 3	3	534.222,153 665.300,295	4	534.206,802 665.250,65	51.96 4
4	534.206,802 665.250,65	5	534.196,609 665.226,187	26.50 2	5	534.196,609 665.226,187	6	534.192,23 665.150,411	75.90 2	6	534.192,23 665.150,411	7	534.192,873 665.124,132	26.28 7
7	534.192,873 665.124,132	8	534.207,439 665.096,977	30.81 5	8	534.207,439 665.096,977	9	534.223,671 665.074,966	27.34 9	9	534.223,671 665.074,966	10	534.223,748 665.038,893	36.07 3
10	534.223,748 665.038,893	11	534.234,043 665.004,723	35.68 7	11	534.234,043 665.004,723	12	534.224,615 664.958,259	47.41 1	12	534.224,615 664.958,259	13	534.238,085 664.909,371	50.71
13	534.238,085 664.909,371	14	534.205,504 664.814,391	100.4 13	14	534.205,504 664.814,391	15	534.165,799 664.781,269	51.70 6	15	534.165,799 664.781,269	16	534.125,354 664.703,232	87.89 5
16	534.125,354 664.703,232	17	534.036,985 664.640,584	108.3 23	17	534.036,985 664.640,584	18	534.007,748 664.588,545	59.69	18	534.007,748 664.588,545	19	533.996,293 664.270,552	318.1 99



Punct început	X / Y	Punct sfârșit	X / Y	Lungime segment	Punct început	X / Y	Punct sfârșit	X / Y	Lungime segment	Punct început	X / Y	Punct sfârșit	X / Y	Lungime segment
19	533.996,293 664.270,552	20	533.967,9 664.194,07	81.58 2	20	533.967,9 664.194,07	21	533.980,612 664.143,309	52.32 9	21	533.980,612 664.143,309	22	533.963,495 664.080,355	65.24
22	533.963,495 664.080,355	23	533.931,618 664.037,695	53.25 4	23	533.931,618 664.037,695	24	533.873,726 663.914,271	136.3 27	24	533.873,726 663.914,271	25	533.850,222 663.890,081	33.72 8
25	533.850,222 663.890,081	26	533.799,521 663.873,161	53.45	26	533.799,521 663.873,161	27	533.747,981 663.805,719	84.88 1	27	533.747,981 663.805,719	28	533.716,188 663.713,177	97.85 1
28	533.716,188 663.713,177	29	533.730,0 663.674,928	40.66 6	29	533.730,0 663.674,928	30	533.785,858 663.664,235	56.87 2	30	533.785,858 663.664,235	31	533.803,997 663.648,325	24.12 8
31	533.803,997 663.648,325	32	533.801,983 663.594,705	53.65 8	32	533.801,983 663.594,705	33	533.824,131 663.562,352	39.20 8	33	533.824,131 663.562,352	34	533.835,315 663.477,237	85.84 7
34	533.835,315 663.477,237	35	533.881,505 663.400,026	89.97 3	35	533.881,505 663.400,026	36	533.932,652 663.402,128	51.19	36	533.932,652 663.402,128	37	533.977,188 663.418,672	47.51
37	533.977,188 663.418,672	38	534.011,187 663.450,733	46.73 2	38	534.011,187 663.450,733	39	534.042,405 663.485,352	46.61 6	39	534.042,405 663.485,352	40	534.097,188 663.503,088	57.58 2
40	534.097,188 663.503,088	41	534.167,808 663.424,828	105.4 13	41	534.167,808 663.424,828	42	534.209,81 663.435,034	43.22 4	42	534.209,81 663.435,034	43	534.265,434 663.359,517	93.79 2
43	534.265,434 663.359,517	44	534.306,774 663.371,0	42.90 5	44	534.306,774 663.371,0	45	534.322,064 663.352,514	23.99	45	534.322,064 663.352,514	46	534.308,941 663.329,318	26.65 1
46	534.308,941 663.329,318	47	534.338,931 663.294,911	45.64 3	47	534.338,931 663.294,911	48	534.351,866 663.290,74	13.59 1	48	534.351,866 663.290,74	49	534.479,871 663.917,401	639.6 01
49	534.479,871 663.917,401	50	534.558,321 664.134,165	230.5 23	50	534.558,321 664.134,165	51	534.649,814 664.182,221	103.3 46	51	534.649,814 664.182,221	52	534.767,341 664.251,543	136.4 48
52	534.767,341 664.251,543	53	534.870,644 664.385,341	169.0 37	53	534.870,644 664.385,341	54	535.014,285 664.506,153	187.6 92	54	535.014,285 664.506,153	55	535.051,642 664.517,097	38.92 7
55	535.051,642 664.517,097	56	535.071,966 664.523,051	21.17 8	56	535.071,966 664.523,051	57	535.076,641 664.527,615	6.533	57	535.076,641 664.527,615	58	535.093,958 664.544,517	24.19 8
58	535.093,958 664.544,517	59	535.143,35 664.564,641	53.33 4	59	535.143,35 664.564,641	60	535.198,147 664.586,966	59.17	60	535.198,147 664.586,966	61	535.201,198 664.587,504	3.098
61	535.201,198 664.587,504	62	535.231,808 664.592,902	31.08 2	62	535.231,808 664.592,902	63	535.234,829 664.593,435	3.068	63	535.234,829 664.593,435	64	535.255,295 664.598,526	21.09
64	535.255,295 664.598,526	65	535.312,07 664.638,922	69.68	65	535.312,07 664.638,922	66	535.332,146 664.654,866	25.63 7	66	535.332,146 664.654,866	67	535.333,613 664.656,031	1.873
67	535.333,613 664.656,031	68	535.441,211 664.644,158	108.2 51	68	535.441,211 664.644,158	69	535.470,117 664.655,158	30.92 8	69	535.470,117 664.655,158	70	535.507,942 664.667,05	39.65
70	535.507,942 664.667,05	71	535.587,483 664.650,575	81.22 9	71	535.587,483 664.650,575	72	535.643,168 664.673,15	60.08 7	72	535.643,168 664.673,15	73	535.686,505 664.708,281	55.78 8
73	535.686,505 664.708,281	74	535.689,898 664.711,032	4.368	74	535.689,898 664.711,032	75	535.691,446 664.725,285	14.33 7	75	535.691,446 664.725,285	76	535.692,459 664.734,616	9.386
76	535.692,459 664.734,616	77	535.694,379 664.752,3	17.78 8	77	535.694,379 664.752,3	78	535.664,545 664.792,936	50.41 2	78	535.664,545 664.792,936	79	535.346,192 664.921,607	343.3 73
79	535.346,192 664.921,607	80	535.275,463 664.943,269	73.97 2	80	535.275,463 664.943,269	81	535.181,037 664.904,838	101.9 47	81	535.181,037 664.904,838	82	535.129,574 664.886,166	54.74 6
82	535.129,574 664.886,166	83	535.049,154 664.868,22	82.39 8	83	535.049,154 664.868,22	84	535.018,158 664.885,052	35.27 1	84	535.018,158 664.885,052	85	534.987,899 664.934,767	58.2
85	534.987,899 664.934,767	86	534.978,565 664.947,066	15.44	86	534.978,565 664.947,066	87	534.726,613 665.425,399	540.6 31	87	534.726,613 665.425,399	88	534.462,357 665.434,312	264.4 06
88	534.462,357 665.434,312	89	534.302,167 665.446,795	160.6 76	89	534.302,167 665.446,795	90	534.300,544 665.439,77	7.21	90	534.300,544 665.439,77	91	534.290,975 665.403,545	37.46 8
91	534.290,975 665.403,545	1	534.255,058 665.342,585	70.75 4										

\*\* Lungimile segmentelor sunt determinate în planul de proiecție Stereo 70 și sunt rotunjite la 1 milimetru.

\*\*\* Distanța dintre puncte este formată din segmente cumulate ce sunt mai mici decât valoarea 1 milimetru.



**DATE DESPRE IMOBILUL NR. 3909**

Oficiul de Cadastru și Publicitate Imobiliară SUCEAVA  
Biroul de Cadastru și Publicitate Imobiliară Campulung Moldovenesc

**A. Partea I. Descrierea imobilului**

TEREN Extravilan

Adresa: Jud. Suceava

Nr. Crt	Nr cadastral Nr. topografic	Suprafața* (mp)	Observații / Referințe
A1		10.000	Sector cadastral:75 Teren neimprejmuit; U.P. II, U.A. 81B%, C

**B. Partea II. Proprietari și acte**

Inscrieri privitoare la dreptul de proprietate și alte drepturi reale		Referințe
<b>3909 / 08/12/2022</b>		
Act Administrativ nr. Titlu de proprietate nr. 702, din 29/09/2004 emis de Comisia Județeană Suceava;		
B1	Intabulare, drept de PROPRIETATE, dobandit prin Reconstituire, cota actuala 1/1 1) POP ILIE, LIPSĂ CNP	A1

**C. Partea III. SARCINI .**

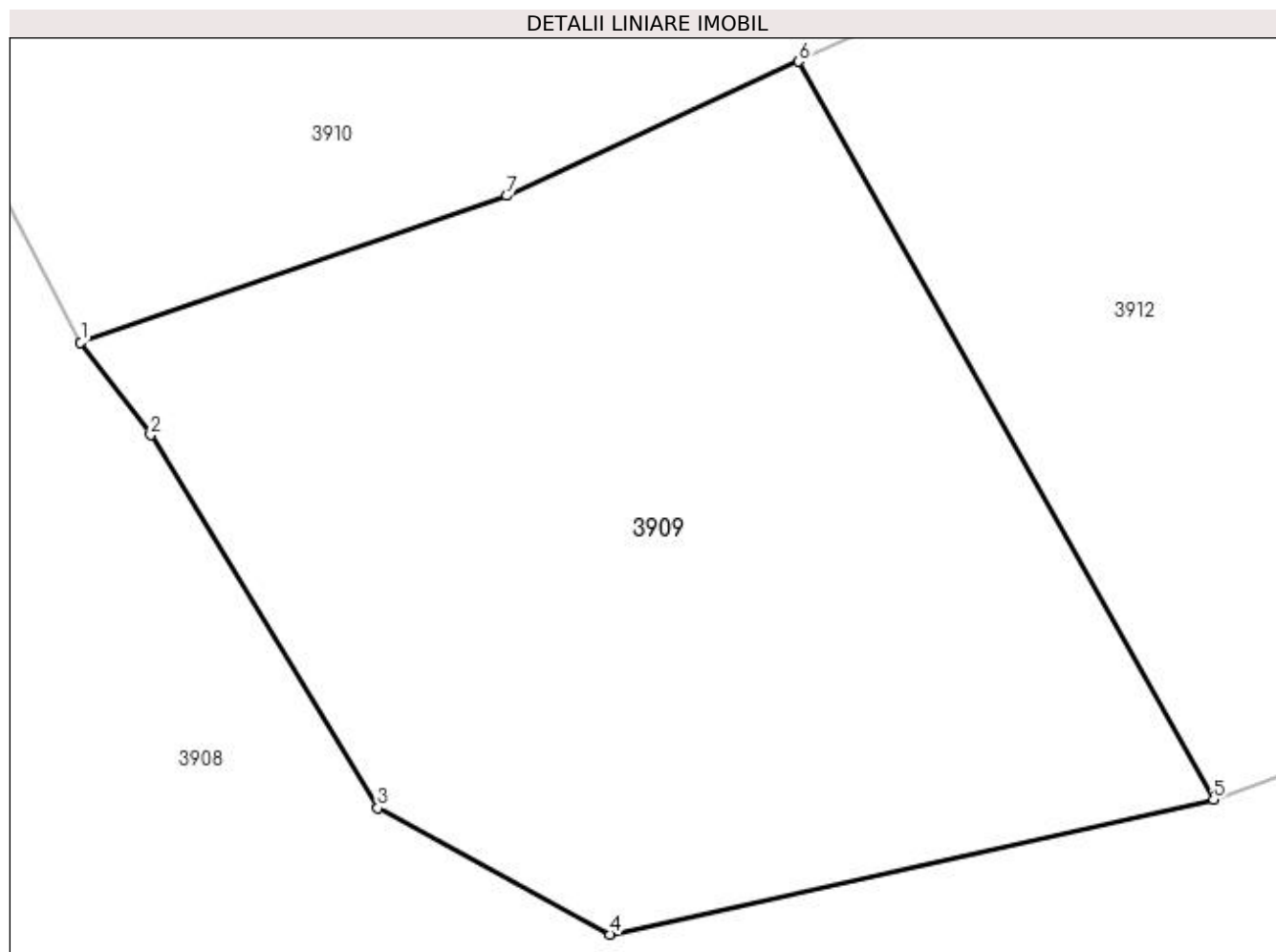
Inscrieri privind dezmembramintele dreptului de proprietate, drepturi reale de garanție și sarcini	Referințe
NU SUNT	

## Anexa Nr. 1 La Partea I

## Teren

Nr cadastral	Suprafața (mp)*	Observații / Referințe
	10.000	U.P. II, U.A. 81B%, C

\* Suprafața este determinată în planul de proiecție Stereo 70.



## Date referitoare la teren

Crt	Categorie folosință	Intra vilan	Suprafața (mp)	Tarla	Parcelă	Nr. topo	Observații / Referințe
1	padure	NU	10.000	-	-	-	

## Lungime Segmente

1) Valorile lungimilor segmentelor sunt obținute din proiecție în plan.

Punct început	X / Y	Punct sfârșit	X / Y	Lungime segment (** (m)
1	534.978,565 664.947,066	2	534.987,899 664.934,767	15.44
2	534.987,899 664.934,767	3	535.018,158 664.885,052	58.2
3	535.018,158 664.885,052	4	535.049,154 664.868,22	35.271
4	535.049,154 664.868,22	5	535.129,574 664.886,166	82.398
5	535.129,574 664.886,166	6	535.074,26 664.984,516	112.838

Punct început	X / Y	Punct sfârșit	X / Y	Lungime segment (** (m)
6	535.074,26 664.984,516	7	535.035,341 664.966,628	42.833
7	535.035,341 664.966,628	1	534.978,565 664.947,066	60.052

\*\* Lungimile segmentelor sunt determinate în planul de proiecție Stereo 70 și sunt rotunjite la 1 milimetru.

\*\*\* Distanța dintre puncte este formată din segmente cumulate ce sunt mai mici decât valoarea 1 milimetru.



**DATE DESPRE IMOBILUL NR. 3910**

Oficiul de Cadastru și Publicitate Imobiliară SUCEAVA  
Biroul de Cadastru și Publicitate Imobiliară Campulung Moldovenesc

**A. Partea I. Descrierea imobilului**

TEREN Extravilan

Adresa: Jud. Suceava

Nr. Crt	Nr cadastral Nr. topografic	Suprafața* (mp)	Observații / Referințe
A1	30140	144.764	Sector cadastral:75 Teren neimprejmuit; Provenit din CF 30140, nr. cad. 30140

**B. Partea II. Proprietari și acte**

Inscrieri privitoare la dreptul de proprietate și alte drepturi reale		Referințe
<b>7216 / 11/07/2011</b>		
Act Notarial nr. 1247, din 07/07/2011 emis de BNP DORINA ROTARU;		
B1	Intabulare, drept de PROPRIETATEca bun comun, dobandit prin Conventie, cota actuala 1/2 1) <b>ERHAN CONSTANTIN</b> 2) <b>ERHAN ELENA</b>	A1
B2	Intabulare, drept de PROPRIETATEca bun comun, dobandit prin Conventie, cota actuala 1/2 1) <b>ERHAN VALERIA</b> 2) <b>ERHAN VASILE</b>	A1

**C. Partea III. SARCINI .**

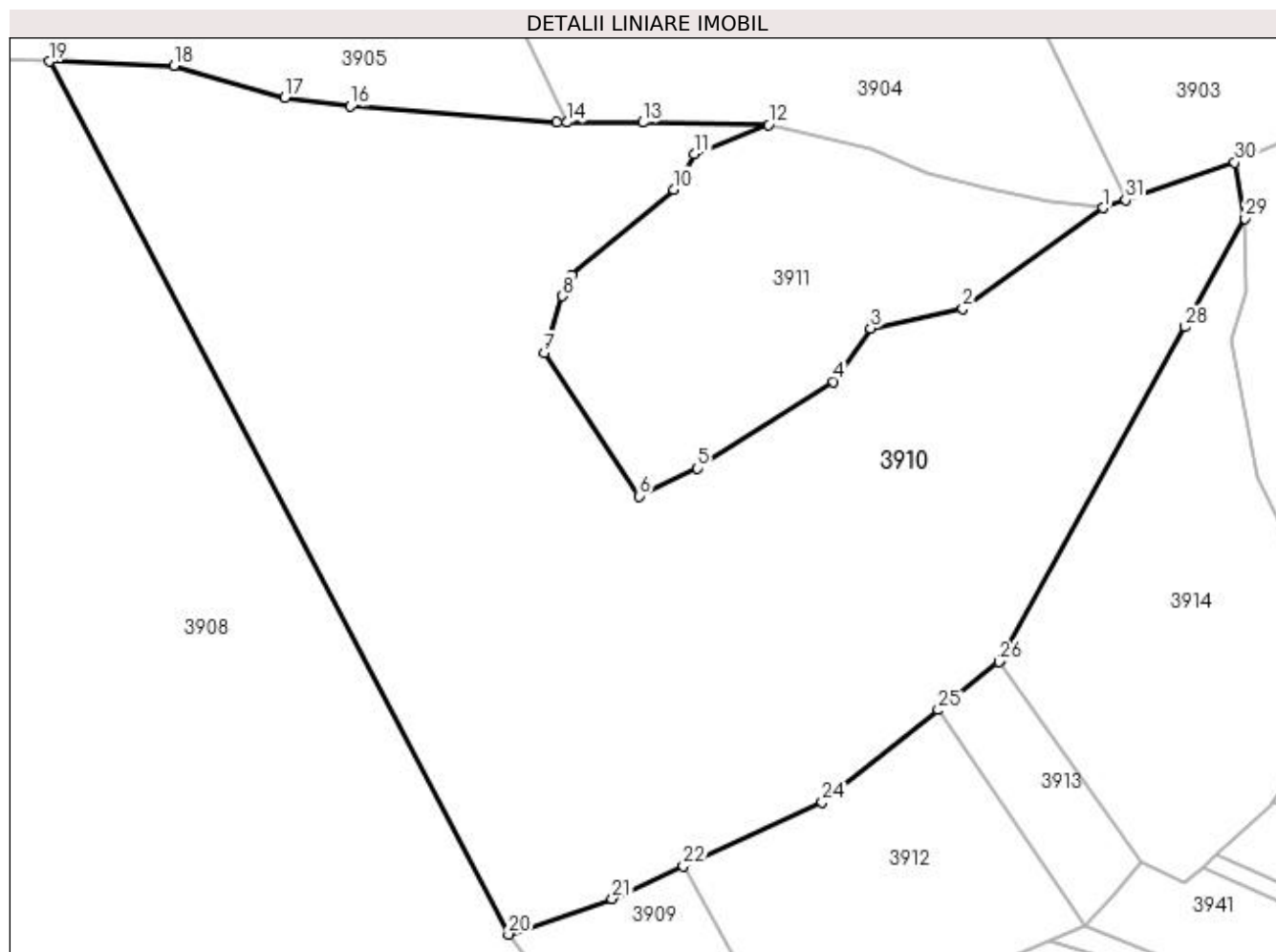
Inscrieri privind dezmembramintele dreptului de proprietate, drepturi reale de garanție și sarcini	Referințe
NU SUNT	

## Anexa Nr. 1 La Partea I

## Teren

Nr cadastral	Suprafața (mp)*	Observații / Referințe
30140	144.764	Provenit din CF 30140, nr. cad. 30140

\* Suprafața este determinată în planul de proiecție Stereo 70.



## Date referitoare la teren

Crt	Categorie folosință	Intra vilan	Suprafața (mp)	Tarla	Parcelă	Nr. topo	Observații / Referințe
1	padure	NU	144.764	-	-	-	

## Lungime Segmente

1) Valorile lungimilor segmentelor sunt obținute din proiecție în plan.

Punct început	X / Y	Punct sfârșit	X / Y	Lungime segment (** (m)
1	535.304,505 665.345,233	2	535.227,718 665.289,844	94.679
3	535.176,978 665.279,245	4	535.156,773 665.249,984	35.559
5	535.082,137 665.202,469	6	535.050,175 665.187,233	35.408
7	534.997,96 665.265,65	8	535.008,198 665.296,926	32.909
9	535.013,237 665.308,108	10	535.069,176 665.355,33	73.206

Punct început	X / Y	Punct sfârșit	X / Y	Lungime segment (** (m)
2	535.227,718 665.289,844	3	535.176,978 665.279,245	51.835
4	535.156,773 665.249,984	5	535.082,137 665.202,469	88.477
6	535.050,175 665.187,233	7	534.997,96 665.265,65	94.211
8	535.008,198 665.296,926	9	535.013,237 665.308,108	12.265
10	535.069,176 665.355,33	11	535.080,435 665.374,591	22.31



Punct început	X / Y	Punct sfârșit	X / Y	Lungime segment (** (m))
11	535.080,435 665.374,591	12	535.121,107 665.390,694	43.744
13	535.052,171 665.392,019	14	535.010,709 665.392,019	41.462
15	535.005,103 665.392,019	16	534.891,902 665.400,84	113.544
17	534.855,766 665.405,658	18	534.794,964 665.423,093	63.252
19	534.726,613 665.425,399	20	534.978,565 664.947,066	540.631
21	535.035,341 664.966,628	22	535.074,26 664.984,516	42.833
23	535.083,757 664.988,881	24	535.150,545 665.019,579	73.505
25	535.214,098 665.070,042	26	535.247,379 665.096,468	42.497
27	535.248,795 665.097,592	28	535.349,526 665.279,876	208.265
29	535.382,363 665.339,299	30	535.376,634 665.370,168	31.396
31	535.316,864 665.349,505	1	535.304,505 665.345,233	13.077

Punct început	X / Y	Punct sfârșit	X / Y	Lungime segment (** (m))
12	535.121,107 665.390,694	13	535.052,171 665.392,019	68.949
14	535.010,709 665.392,019	15	535.005,103 665.392,019	5.606
16	534.891,902 665.400,84	17	534.855,766 665.405,658	36.456
18	534.794,964 665.423,093	19	534.726,613 665.425,399	68.39
20	534.978,565 664.947,066	21	535.035,341 664.966,628	60.052
22	535.074,26 664.984,516	23	535.083,757 664.988,881	10.452
24	535.150,545 665.019,579	25	535.214,098 665.070,042	81.151
26	535.247,379 665.096,468	27	535.248,795 665.097,592	1.808
28	535.349,526 665.279,876	29	535.382,363 665.339,299	67.892
30	535.376,634 665.370,168	31	535.316,864 665.349,505	63.241

\*\* Lungimile segmentelor sunt determinate în planul de proiecție Stereo 70 și sunt rotunjite la 1 milimetru.

\*\*\* Distanța dintre puncte este formată din segmente cumulate ce sunt mai mici decât valoarea 1 milimetru.



**DATE DESPRE IMOBILUL NR. 3911**

Oficiul de Cadastru și Publicitate Imobiliară SUCEAVA  
Biroul de Cadastru și Publicitate Imobiliară Campulung Moldovenesc

**A. Partea I. Descrierea imobilului**

TEREN Extravilan

Adresa: Jud. Suceava

Nr. Crt	Nr cadastral Nr. topografic	Suprafața* (mp)	Observații / Referințe
A1		30.600	Sector cadastral:75 Teren neimprejmuit; U.P. II, U.A. 81B%

**B. Partea II. Proprietari și acte**

Inscrieri privitoare la dreptul de proprietate și alte drepturi reale		Referințe
<b>3911 / 08/12/2022</b>		
Act Administrativ nr. Titlu de proprietate nr. 736, din 24/02/2005 emis de Comisia Județeană Suceava;		
B1	Intabulare, drept de PROPRIETATE, dobandit prin Reconstituire, cota actuala 1/1 1) FUIOR GHEORGHE, LIPSĂ CNP 2) LATIȘ IOANA, LIPSĂ CNP 3) LEUSTEAN SILVIA, LIPSĂ CNP	A1

**C. Partea III. SARCINI .**


Inscrieri privind dezmembramintele dreptului de proprietate, drepturi reale de garanție și sarcini	Referințe
NU SUNT	

## Anexa Nr. 1 La Partea I

## Teren

Nr cadastral	Suprafața (mp)*	Observații / Referințe
	30.600	U.P. II, U.A. 81B%

\* Suprafața este determinată în planul de proiecție Stereo 70.



## Date referitoare la teren

Crt	Categorie folosință	Intra vilan	Suprafața (mp)	Tarla	Parcelă	Nr. topo	Observații / Referințe
1	padure	NU	30.600	-	-	-	

## Lungime Segmente

1) Valorile lungimilor segmentelor sunt obținute din proiecție în plan.

Punct început	X / Y	Punct sfârșit	X / Y	Lungime segment (** (m)
1	535.304,505 665.345,233	2	535.274,942 665.348,722	29.768
2	535.274,942 665.348,722	3	535.241,491 665.355,675	34.166
3	535.241,491 665.355,675	4	535.208,421 665.363,997	34.101
4	535.208,421 665.363,997	5	535.177,477 665.377,68	33.834
5	535.177,477 665.377,68	6	535.121,107 665.390,694	57.853

Punct început	X / Y	Punct sfârșit	X / Y	Lungime segment (** (m)
6	535.121,107 665.390,694	7	535.080,435 665.374,591	43.744
7	535.080,435 665.374,591	8	535.069,176 665.355,33	22.31
8	535.069,176 665.355,33	9	535.013,237 665.308,108	73.206
9	535.013,237 665.308,108	10	535.008,198 665.296,926	12.265
10	535.008,198 665.296,926	11	534.997,96 665.265,65	32.909
11	534.997,96 665.265,65	12	535.050,175 665.187,233	94.211
12	535.050,175 665.187,233	13	535.082,137 665.202,469	35.408
13	535.082,137 665.202,469	14	535.156,773 665.249,984	88.477
14	535.156,773 665.249,984	15	535.176,978 665.279,245	35.559
15	535.176,978 665.279,245	16	535.227,718 665.289,844	51.835
16	535.227,718 665.289,844	1	535.304,505 665.345,233	94.679

\*\* Lungimile segmentelor sunt determinate în planul de proiecție Stereo 70 și sunt rotunjite la 1 milimetru.

\*\*\* Distanța dintre puncte este formată din segmente cumulate ce sunt mai mici decât valoarea 1 milimetru.



**DATE DESPRE IMOBILUL NR. 3912**

Oficiul de Cadastru și Publicitate Imobiliară SUCEAVA  
Biroul de Cadastru și Publicitate Imobiliară Campulung Moldovenesc

**A. Partea I. Descrierea imobilului**

TEREN Extravilan

Adresa: Jud. Suceava

Nr. Crt	Nr cadastral Nr. topografic	Suprafața* (mp)	Observații / Referințe
A1		21.000	Sector cadastral:75 Teren neimprejmuit; U.P. II, U.A. 81B%, 81C%

**B. Partea II. Proprietari și acte**

Inscrieri privitoare la dreptul de proprietate și alte drepturi reale		Referințe
<b>3912 / 08/12/2022</b>		
Act Administrativ nr. Titlu de proprietate nr. 674, din 06/07/2004 emis de Comisia Județeană Suceava;		
B1	Intabulare, drept de PROPRIETATE, dobândit prin Reconstituire, cota actuala 1/1 1) <b>BEDRULE RAFIRA, LIPSĂ CNP</b> 2) <b>POP EUGENIA, LIPSĂ CNP</b> 3) <b>PORCILESCU FILIMON, LIPSĂ CNP</b> 4) <b>PORCILESCU VASILE, LIPSĂ CNP</b> 5) <b>PORCILESCU ZAHARIE, LIPSĂ CNP</b> 6) <b>RAIA ILEANA, LIPSĂ CNP</b> 7) <b>SAVA VALERIA DEFUNCT:Da</b>	A1

**C. Partea III. SARCINI .**

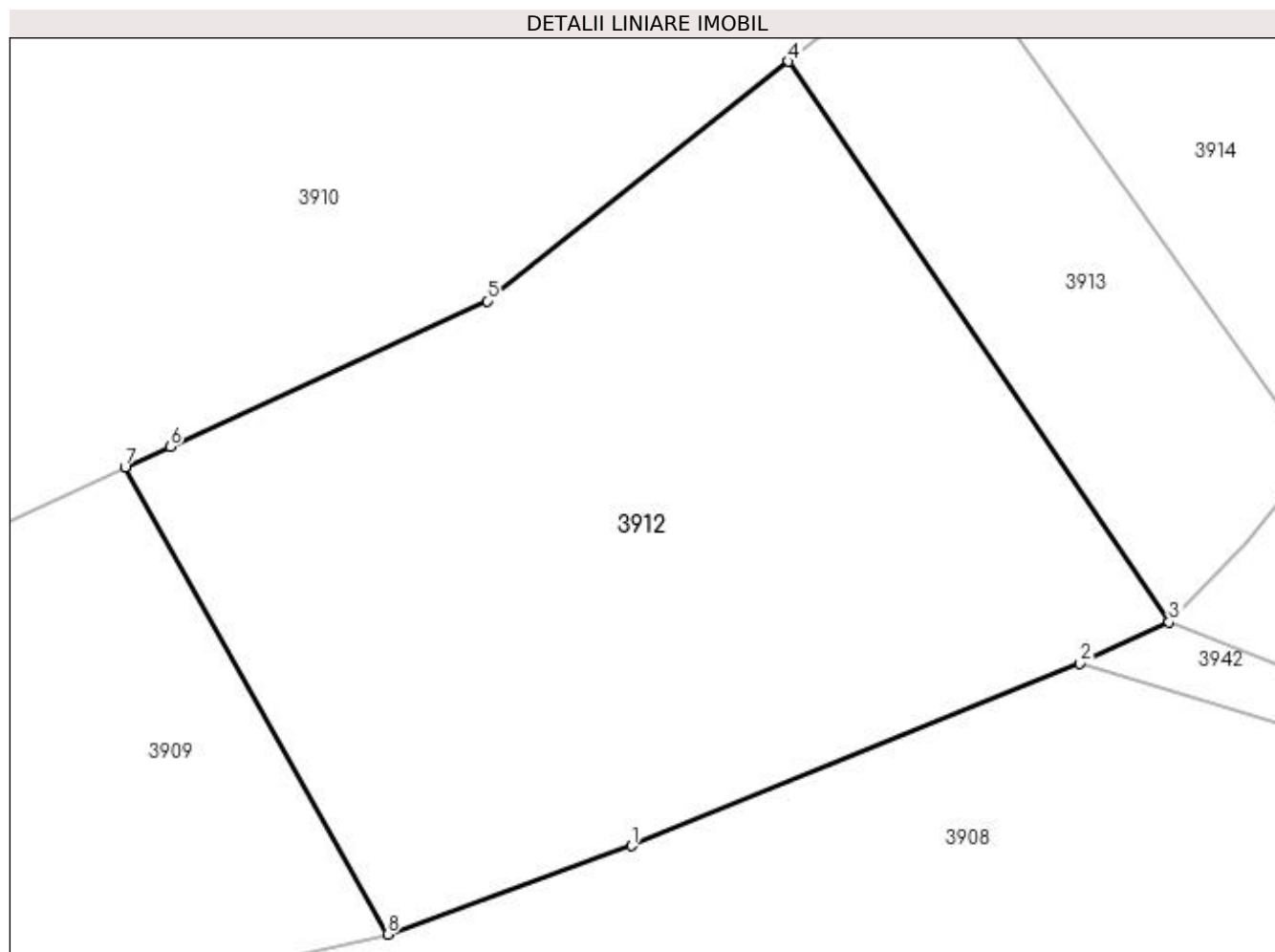
Inscrieri privind dezmembramintele dreptului de proprietate, drepturi reale de garanție și sarcini	Referințe
NU SUNT	

## Anexa Nr. 1 La Partea I

## Teren

Nr cadastral	Suprafața (mp)*	Observații / Referințe
	21.000	U.P. II, U.A. 81B%, 81C%

\* Suprafața este determinată în planul de proiecție Stereo 70.



## Date referitoare la teren

Crt	Categorie folosință	Intra vilan	Suprafața (mp)	Tarla	Parcelă	Nr. topo	Observații / Referințe
1	padure	NU	21.000	-	-	-	

## Lungime Segmente

1) Valorile lungimilor segmentelor sunt obținute din proiecție în plan.

Punct început	X / Y	Punct sfârșit	X / Y	Lungime segment (** (m)
1	535.181,037 664.904,838	2	535.275,463 664.943,269	101.947
2	535.275,463 664.943,269	3	535.294,322 664.951,953	20.762
3	535.294,322 664.951,953	4	535.214,098 665.070,042	142.762
4	535.214,098 665.070,042	5	535.150,545 665.019,579	81.151
5	535.150,545 665.019,579	6	535.083,757 664.988,881	73.505



Punct început	X / Y	Punct sfârșit	X / Y	Lungime segment (** (m)
6	535.083,757 664.988,881	7	535.074,26 664.984,516	10.452
7	535.074,26 664.984,516	8	535.129,574 664.886,166	112.838
8	535.129,574 664.886,166	1	535.181,037 664.904,838	54.746

\*\* Lungimile segmentelor sunt determinate în planul de proiecție Stereo 70 și sunt rotunjite la 1 milimetru.

\*\*\* Distanța dintre puncte este formată din segmente cumulate ce sunt mai mici decât valoarea 1 milimetru.



**DATE DESPRE IMOBILUL NR. 3913**

Oficiul de Cadastru și Publicitate Imobiliară SUCEAVA  
Biroul de Cadastru și Publicitate Imobiliară Campulung Moldovenesc

**A. Partea I. Descrierea imobilului**

TEREN Extravilan

Adresa: Jud. Suceava

Nr. Crt	Nr cadastral Nr. topografic	Suprafața* (mp)	Observații / Referințe
A1		6.100	Sector cadastral:75 Teren neimprejmuit; U.P. II, U.A. 81B%

**B. Partea II. Proprietari și acte**

Inscrieri privitoare la dreptul de proprietate și alte drepturi reale		Referințe
<b>3913 / 08/12/2022</b>		
Act Administrativ nr. Titlu de proprietate nr. 724, din 29/11/2004 emis de Comisia Județeană Suceava;		
B1	Intabulare, drept de PROPRIETATE, dobândit prin Reconstituire, cota actuala 1/1 1) ERHAN T. VASILE, LIPSĂ CNP	A1

**C. Partea III. SARCINI .**

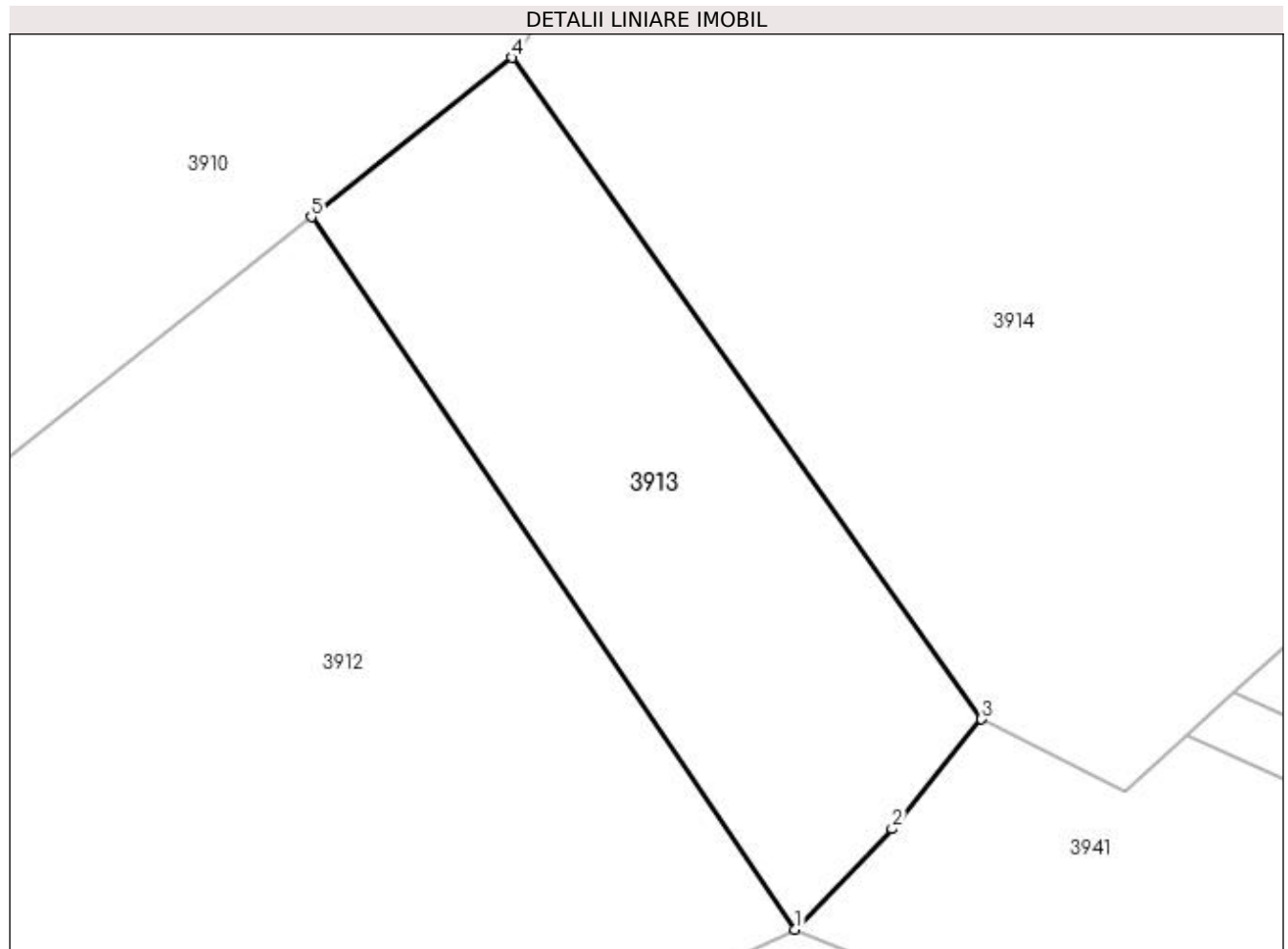
Inscrieri privind dezmembramintele dreptului de proprietate, drepturi reale de garanție și sarcini	Referințe
NU SUNT	

## Anexa Nr. 1 La Partea I

## Teren

Nr cadastral	Suprafața (mp)*	Observații / Referințe
	6.100	U.P. II, U.A. 81B%

\* Suprafața este determinată în planul de proiecție Stereo 70.



## Date referitoare la teren

Crt	Categorie folosință	Intravilan	Suprafața (mp)	Tarla	Parcelă	Nr. topo	Observații / Referințe
1	padure	NU	6.100	-	-	-	

## Lungime Segmente

1) Valorile lungimilor segmentelor sunt obținute din proiecție în plan.

Punct început	X / Y	Punct sfârșit	X / Y	Lungime segment (** (m)
1	535.294,322 664.951,953	2	535.310,418 664.968,643	23.187
2	535.310,418 664.968,643	3	535.325,244 664.986,8	23.441
3	535.325,244 664.986,8	4	535.247,379 665.096,468	134.499
4	535.247,379 665.096,468	5	535.214,098 665.070,042	42.497
5	535.214,098 665.070,042	1	535.294,322 664.951,953	142.762

**\*\* Lungimile segmentelor sunt determinate în planul de proiecție Stereo 70 și sunt rotunjite la 1 milimetru.**

**\*\*\* Distanța dintre puncte este formată din segmente cumulate ce sunt mai mici decât valoarea 1 milimetru.**



**DATE DESPRE IMOBILUL NR. 3914**

Oficiul de Cadastru și Publicitate Imobiliară SUCEAVA  
Biroul de Cadastru și Publicitate Imobiliară Campulung Moldovenesc

**A. Partea I. Descrierea imobilului**

TEREN Extravilan

Adresa: Jud. Suceava

Nr. Crt	Nr cadastral Nr. topografic	Suprafața* (mp)	Observații / Referințe
A1		32.600	Sector cadastral:75 Teren neimprejmuit; U.P. II, U.A. 81B

**B. Partea II. Proprietari și acte**

Inscrieri privitoare la dreptul de proprietate și alte drepturi reale		Referințe
<b>3914 / 08/12/2022</b>		
Act Administrativ nr. Titlu de proprietate nr. 673, din 06/07/2004 emis de Comisia Județeană Suceava;		
B1	Intabulare, drept de PROPRIETATE, dobandit prin Reconstituire, cota actuala 1/1	A1
	1) <b>BALAN CONSTANTIN</b> , LIPSĂ CNP 2) <b>BALAN VASILE</b> , LIPSĂ CNP 3) <b>BALAN IOAN</b> , LIPSĂ CNP 4) <b>LATIȘ ELENA</b> , LIPSĂ CNP	

**C. Partea III. SARCINI .**

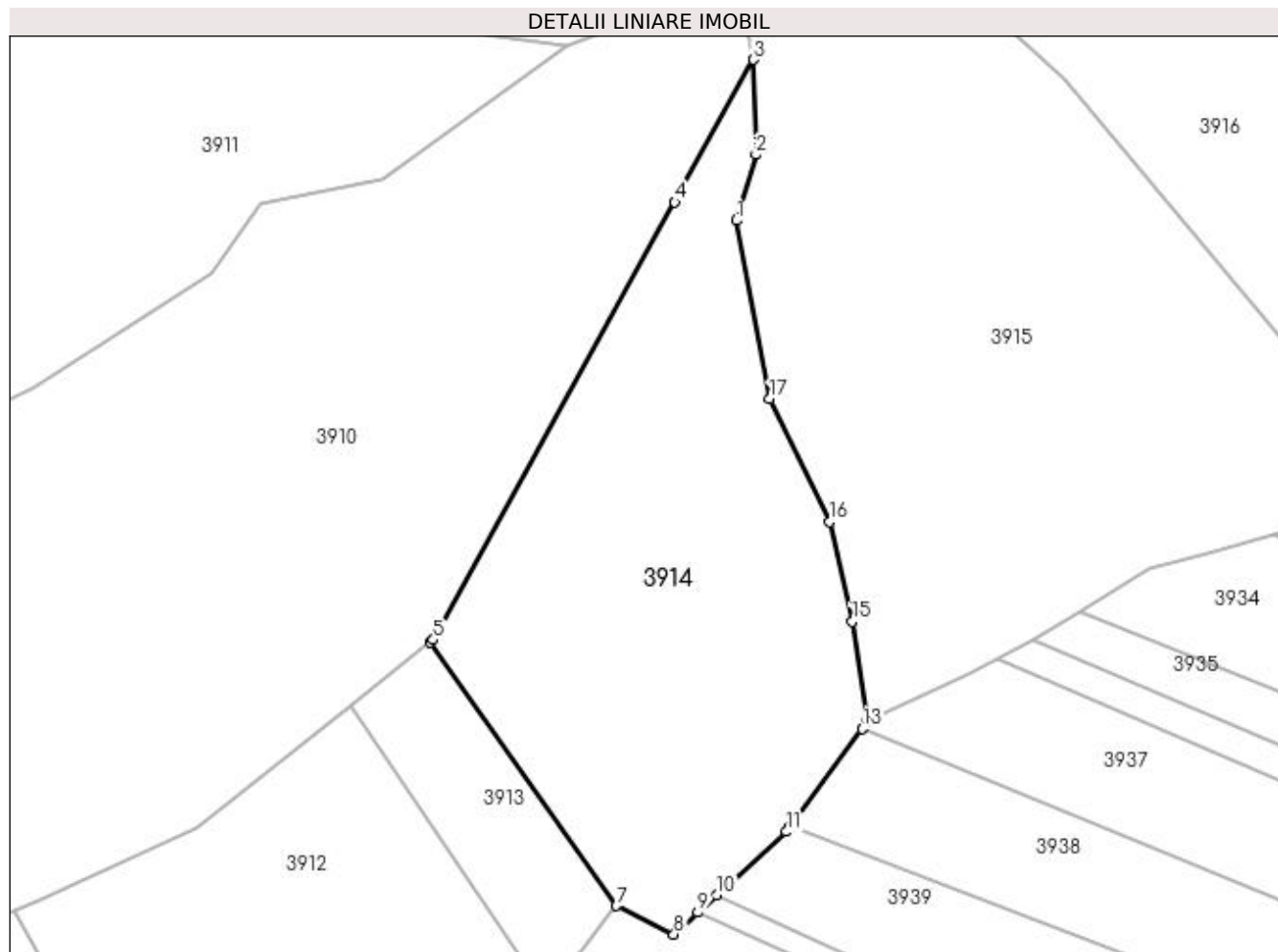
Inscrieri privind dezmembramintele dreptului de proprietate, drepturi reale de garanție și sarcini	Referințe
NU SUNT	

## Anexa Nr. 1 La Partea I

## Teren

Nr cadastral	Suprafața (mp)*	Observații / Referințe
	32.600	U.P. II, U.A. 81B

\* Suprafața este determinată în planul de proiecție Stereo 70.



## Date referitoare la teren

Crt	Categorie folosință	Intra vilan	Suprafața (mp)	Tarla	Parcelă	Nr. topo	Observații / Referințe
1	padure	NU	32.600	-	-	-	

## Lungime Segmente

1) Valorile lungimilor segmentelor sunt obținute din proiecție în plan.

Punct început	X / Y	Punct sfârșit	X / Y	Lungime segment (** (m)
1	535.375,24 665.272,346	2	535.383,357 665.299,779	28.609
2	535.383,357 665.299,779	3	535.382,363 665.339,299	39.532
3	535.382,363 665.339,299	4	535.349,526 665.279,876	67.892
4	535.349,526 665.279,876	5	535.248,795 665.097,592	208.265
5	535.248,795 665.097,592	6	535.247,379 665.096,468	1.808



Punct început	X / Y	Punct sfârșit	X / Y	Lungime segment (** (m)
6	535.247,379 665.096,468	7	535.325,244 664.986,8	134.499
7	535.325,244 664.986,8	8	535.349,092 664.974,943	26.633
8	535.349,092 664.974,943	9	535.359,131 664.984,082	13.576
9	535.359,131 664.984,082	10	535.366,986 664.991,232	10.622
10	535.366,986 664.991,232	11	535.396,069 665.017,705	39.327
11	535.396,069 665.017,705	12	535.397,627 665.019,822	2.629
12	535.397,627 665.019,822	13	535.427,605 665.060,574	50.591
13	535.427,605 665.060,574	14	535.429,779 665.063,529	3.669
14	535.429,779 665.063,529	15	535.423,339 665.105,262	42.227
15	535.423,339 665.105,262	16	535.414,018 665.146,908	42.676
16	535.414,018 665.146,908	17	535.389,038 665.197,994	56.866
17	535.389,038 665.197,994	1	535.375,24 665.272,346	75.621

\*\* Lungimile segmentelor sunt determinate în planul de proiecție Stereo 70 și sunt rotunjite la 1 milimetru.

\*\*\* Distanța dintre puncte este formată din segmente cumulate ce sunt mai mici decât valoarea 1 milimetru.



**DATE DESPRE IMOBILUL NR. 3915**

Oficiul de Cadastru și Publicitate Imobiliară SUCEAVA  
Biroul de Cadastru și Publicitate Imobiliară Campulung Moldovenesc

**A. Partea I. Descrierea imobilului**

TEREN Extravilan

Nr. cadastral vechi:33620

Adresa: Jud. Suceava

Nr. Crt	Nr cadastral Nr. topografic	Suprafața* (mp)	Observații / Referințe
A1		50.000	Sector cadastral:75 Teren neimprejmuit; U.P. II, U.A. 81B; IE 33620

**B. Partea II. Proprietari și acte**

Inscrieri privitoare la dreptul de proprietate și alte drepturi reale		Referințe
<b>3915 / 08/12/2022</b>		
Act Administrativ nr. Titlu de proprietate nr. 587, din 24/01/2003 emis de Comisia Județeană Suceava;		
B1	Intabulare, drept de PROPRIETATE, dobândit prin Reconstituire, cota actuala 1/1 1) <b>BEDRULE DRAGOȘ, LIPSĂ CNP</b> 2) <b>PRESURIE GLICHERIA, LIPSĂ CNP</b>	A1

**C. Partea III. SARCINI .**

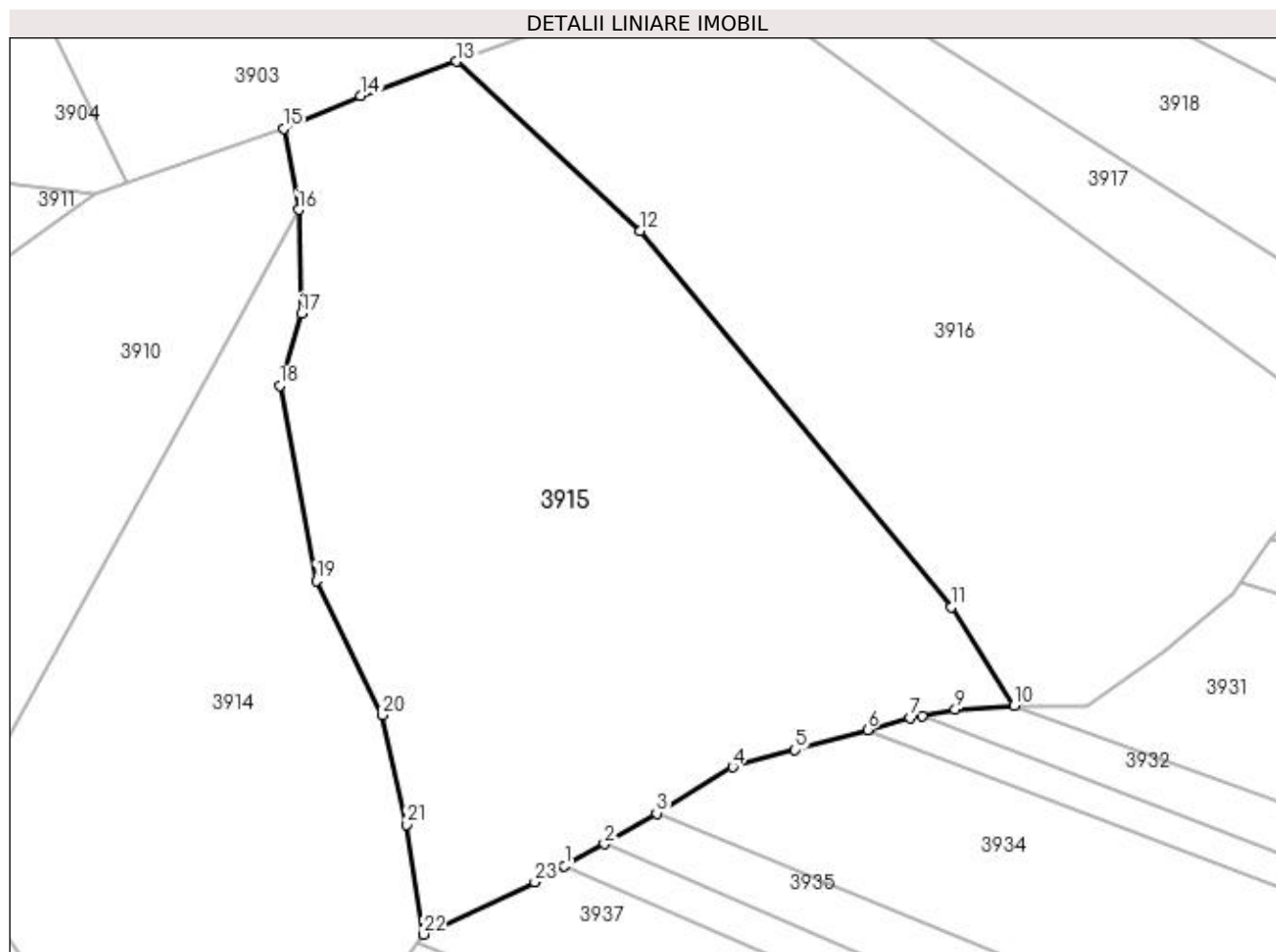
Inscrieri privind dezmembramintele dreptului de proprietate, drepturi reale de garanție și sarcini	Referințe
NU SUNT	

## Anexa Nr. 1 La Partea I

## Teren

Nr cadastral	Suprafața (mp)*	Observații / Referințe
	50.000	U.P. II, U.A. 81B; IE 33620

\* Suprafața este determinată în planul de proiecție Stereo 70.



## Date referitoare la teren

Crt	Categorie folosință	Intra vilan	Suprafața (mp)	Tarla	Parcelă	Nr. topo	Observații / Referințe
1	padure	NU	50.000	-	-	-	

## Lungime Segmente

1) Valorile lungimilor segmentelor sunt obținute din proiecție în plan.

Punct început	X / Y	Punct sfârșit	X / Y	Lungime segment (** (m)
1	535.483,561 665.089,622	2	535.498,79 665.097,888	17.328
3	535.518,653 665.109,628	4	535.547,63 665.127,159	33.867
5	535.571,421 665.133,772	6	535.598,913 665.141,413	28.534
7	535.615,097 665.145,911	8	535.619,648 665.146,746	4.627
9	535.632,363 665.149,079	10	535.654,814 665.150,669	22.507

Punct început	X / Y	Punct sfârșit	X / Y	Lungime segment (** (m)
2	535.498,79 665.097,888	3	535.518,653 665.109,628	23.073
4	535.547,63 665.127,159	5	535.571,421 665.133,772	24.693
6	535.598,913 665.141,413	7	535.615,097 665.145,911	16.797
8	535.619,648 665.146,746	9	535.632,363 665.149,079	12.927
10	535.654,814 665.150,669	11	535.630,838 665.188,083	44.437

Punct început	X / Y	Punct sfârșit	X / Y	Lungime segment (** (m)
11	535.630,838 665.188,083	12	535.512,184 665.331,135	185.857
13	535.442,499 665.395,659	14	535.405,853 665.382,528	38.928
15	535.376,634 665.370,168	16	535.382,363 665.339,299	31.396
17	535.383,357 665.299,779	18	535.375,24 665.272,346	28.609
19	535.389,038 665.197,994	20	535.414,018 665.146,908	56.866
21	535.423,339 665.105,262	22	535.429,779 665.063,529	42.227
23	535.472,218 665.083,464	1	535.483,561 665.089,622	12.907

Punct început	X / Y	Punct sfârșit	X / Y	Lungime segment (** (m)
12	535.512,184 665.331,135	13	535.442,499 665.395,659	94.97
14	535.405,853 665.382,528	15	535.376,634 665.370,168	31.726
16	535.382,363 665.339,299	17	535.383,357 665.299,779	39.532
18	535.375,24 665.272,346	19	535.389,038 665.197,994	75.621
20	535.414,018 665.146,908	21	535.423,339 665.105,262	42.676
22	535.429,779 665.063,529	23	535.472,218 665.083,464	46.888

\*\* Lungimile segmentelor sunt determinate în planul de proiecție Stereo 70 și sunt rotunjite la 1 milimetru.

\*\*\* Distanța dintre puncte este formată din segmente cumulate ce sunt mai mici decât valoarea 1 milimetru.



**DATE DESPRE IMOBILUL NR. 3916**

Oficiul de Cadastru și Publicitate Imobiliară SUCEAVA  
Biroul de Cadastru și Publicitate Imobiliară Campulung Moldovenesc

**A. Partea I. Descrierea imobilului**

TEREN Extravilan

Adresa: Jud. Suceava

Nr. Crt	Nr cadastral Nr. topografic	Suprafața* (mp)	Observații / Referințe
A1		39.997	Sector cadastral:75 Teren neimprejmuit;

**B. Partea II. Proprietari și acte**

Inscrieri privitoare la dreptul de proprietate și alte drepturi reale	Referințe
<b>3916 / 08/12/2022</b>	
Act Normativ nr. Lege nr. 7, din 13/03/1996 emis de Parlamentul României;	
B1	A1
Inscrierea provizorie, drept de PROPRIETATE, dobandit prin Lege, cota actuala 1/1 1) COMUNA POJORÂTA, CIF:4441425	

**C. Partea III. SARCINI .**

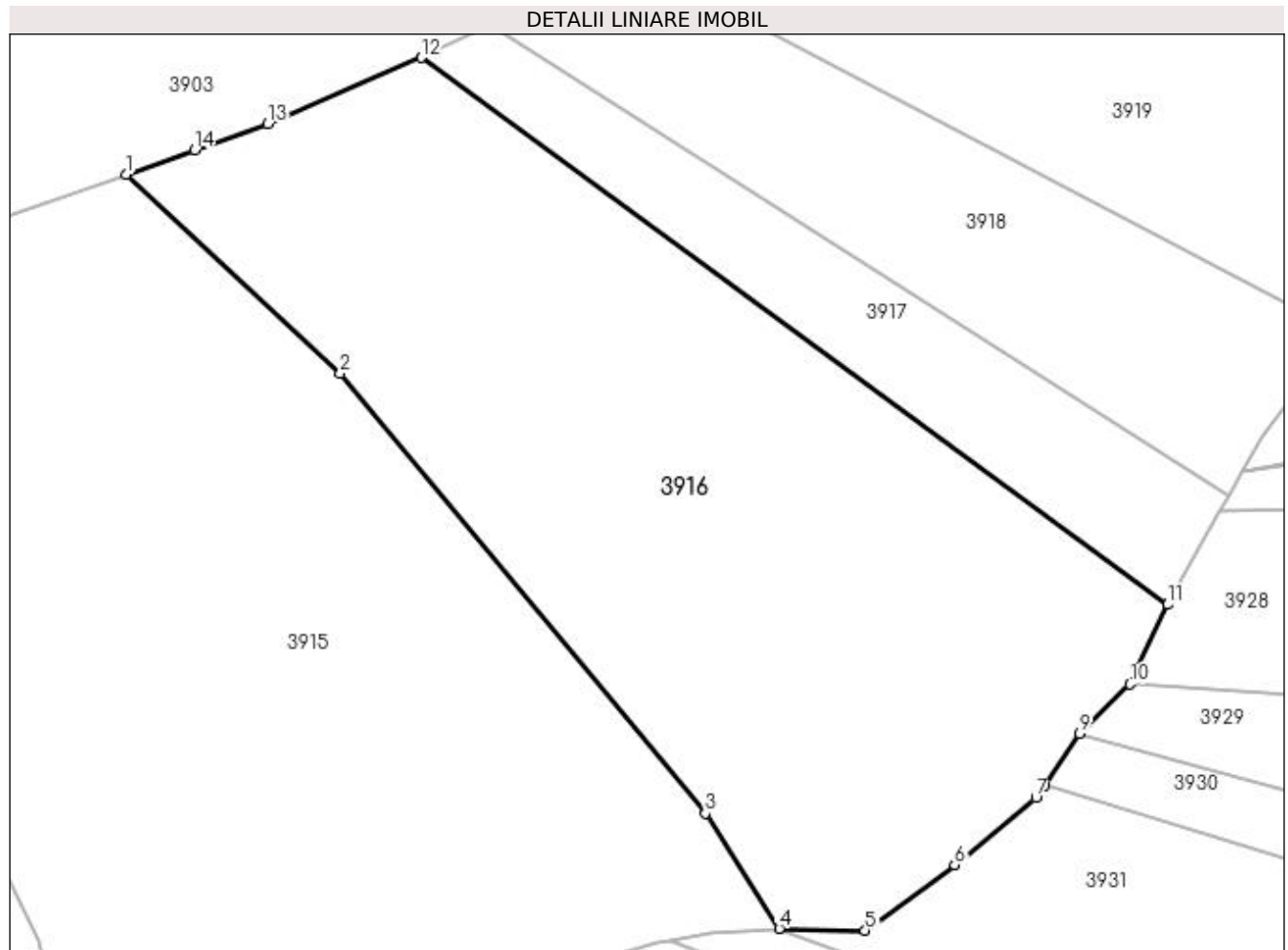
Inscrieri privind dezmembramintele dreptului de proprietate, drepturi reale de garanție și sarcini	Referințe
NU SUNT	

## Anexa Nr. 1 La Partea I

## Teren

Nr cadastral	Suprafața (mp)*	Observații / Referințe
	39.997	

\* Suprafața este determinată în planul de proiecție Stereo 70.



## Date referitoare la teren

Crt	Categorie folosință	Intravilan	Suprafața (mp)	Tarla	Parcelă	Nr. topo	Observații / Referințe
1	padure	NU	39.997	-	-	-	

## Lungime Segmente

1) Valorile lungimilor segmentelor sunt obținute din proiecție în plan.

Punct început	X / Y	Punct sfârșit	X / Y	Lungime segment (** (m)
1	535.442,499 665.395,659	2	535.512,184 665.331,135	94.97
2	535.512,184 665.331,135	3	535.630,838 665.188,083	185.857
3	535.630,838 665.188,083	4	535.654,814 665.150,669	44.437
4	535.654,814 665.150,669	5	535.682,77 665.150,119	27.961
5	535.682,77 665.150,119	6	535.711,839 665.171,401	36.027



Punct început	X / Y	Punct sfârșit	X / Y	Lungime segment (** (m)
6	535.711,839 665.171,401	7	535.738,327 665.193,151	34.274
7	535.738,327 665.193,151	8	535.741,089 665.197,208	4.908
8	535.741,089 665.197,208	9	535.752,471 665.214,039	20.318
9	535.752,471 665.214,039	10	535.768,868 665.230,129	22.973
10	535.768,868 665.230,129	11	535.781,18 665.255,987	28.64
11	535.781,18 665.255,987	12	535.538,486 665.433,655	300.776
12	535.538,486 665.433,655	13	535.488,612 665.412,181	54.301
13	535.488,612 665.412,181	14	535.464,833 665.403,661	25.259
14	535.464,833 665.403,661	1	535.442,499 665.395,659	23.724

\*\* Lungimile segmentelor sunt determinate în planul de proiecție Stereo 70 și sunt rotunjite la 1 milimetru.

\*\*\* Distanța dintre puncte este formată din segmente cumulate ce sunt mai mici decât valoarea 1 milimetru.



**DATE DESPRE IMOBILUL NR. 3917**

Oficiul de Cadastru și Publicitate Imobiliară SUCEAVA  
Biroul de Cadastru și Publicitate Imobiliară Campulung Moldovenesc

**A. Partea I. Descrierea imobilului**

TEREN Extravilan

Adresa: Jud. Suceava

Nr. Crt	Nr cadastral Nr. topografic	Suprafața* (mp)	Observații / Referințe
A1		9.022	Sector cadastral:75 Teren neimprejmuit;

**B. Partea II. Proprietari și acte**

Inscrieri privitoare la dreptul de proprietate și alte drepturi reale	Referințe
<b>3917 / 08/12/2022</b>	
Act Normativ nr. Lege nr. 7, din 13/03/1996 emis de Parlamentul României;	
B1	A1
Inscrierea provizorie, drept de PROPRIETATE, dobandit prin Lege, cota actuala 1/1 1) COMUNA POJORÂTA, CIF:4441425	

**C. Partea III. SARCINI .**

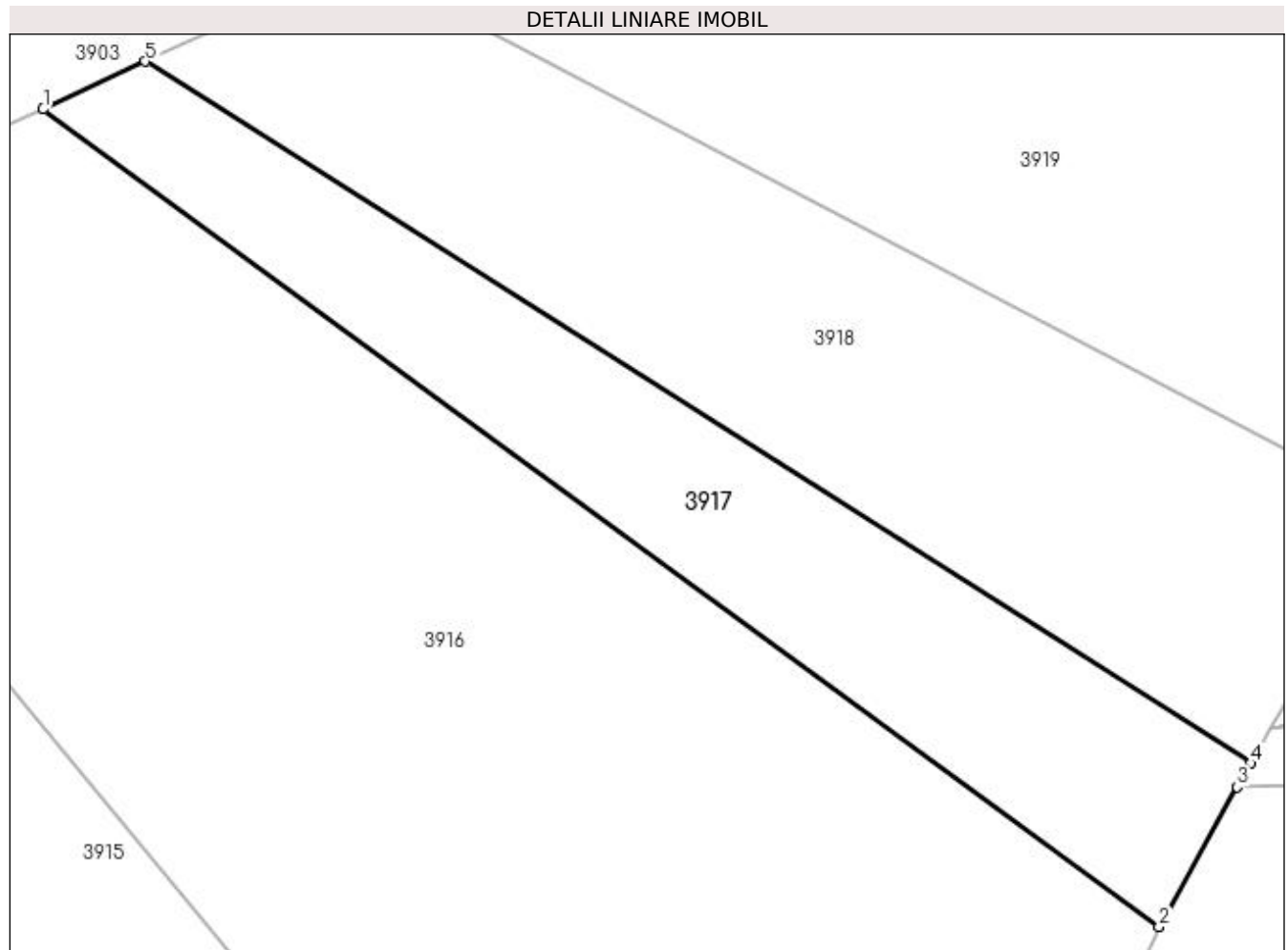
Inscrieri privind dezmembramintele dreptului de proprietate, drepturi reale de garanție și sarcini	Referințe
NU SUNT	

## Anexa Nr. 1 La Partea I

## Teren

Nr cadastral	Suprafața (mp)*	Observații / Referințe
	9.022	

\* Suprafața este determinată în planul de proiecție Stereo 70.



## Date referitoare la teren

Crt	Categorie folosință	Intra vilan	Suprafața (mp)	Tarla	Parcelă	Nr. topo	Observații / Referințe
1	padure	NU	9.022	-	-	-	

## Lungime Segmente

1) Valorile lungimilor segmentelor sunt obținute din proiecție în plan.

Punct început	X / Y	Punct sfârșit	X / Y	Lungime segment (** (m)
1	535.538,486 665.433,655	2	535.781,18 665.255,987	300.776
2	535.781,18 665.255,987	3	535.798,204 665.286,331	34.793
3	535.798,204 665.286,331	4	535.801,103 665.291,499	5.926
4	535.801,103 665.291,499	5	535.560,74 665.444,017	284.668
5	535.560,74 665.444,017	1	535.538,486 665.433,655	24.548

**\*\* Lungimile segmentelor sunt determinate în planul de proiecție Stereo 70 și sunt rotunjite la 1 milimetru.**

**\*\*\* Distanța dintre puncte este formată din segmente cumulate ce sunt mai mici decât valoarea 1 milimetru.**



**DATE DESPRE IMOBILUL NR. 3918**

Oficiul de Cadastru și Publicitate Imobiliară SUCEAVA  
Biroul de Cadastru și Publicitate Imobiliară Campulung Moldovenesc

**A. Partea I. Descrierea imobilului**

TEREN Extravilan

Adresa: Jud. Suceava

Nr. Crt	Nr cadastral Nr. topografic	Suprafața* (mp)	Observații / Referințe
A1		14.299	Sector cadastral:75 Teren neimprejmuit;

**B. Partea II. Proprietari și acte**

Inscrieri privitoare la dreptul de proprietate și alte drepturi reale		Referințe
<b>3918 / 08/12/2022</b>		
Act Normativ nr. Lege nr. 7, din 13/03/1996 emis de Parlamentul României;		
B1	Inscrierea provizorie, drept de PROPRIETATE, dobandit prin Lege, cota actuala 1/1 1) COMUNA POJORÂTA, CIF:4441425	A1

**C. Partea III. SARCINI .**

Inscrieri privind dezmembramintele dreptului de proprietate, drepturi reale de garanție și sarcini	Referințe
NU SUNT	

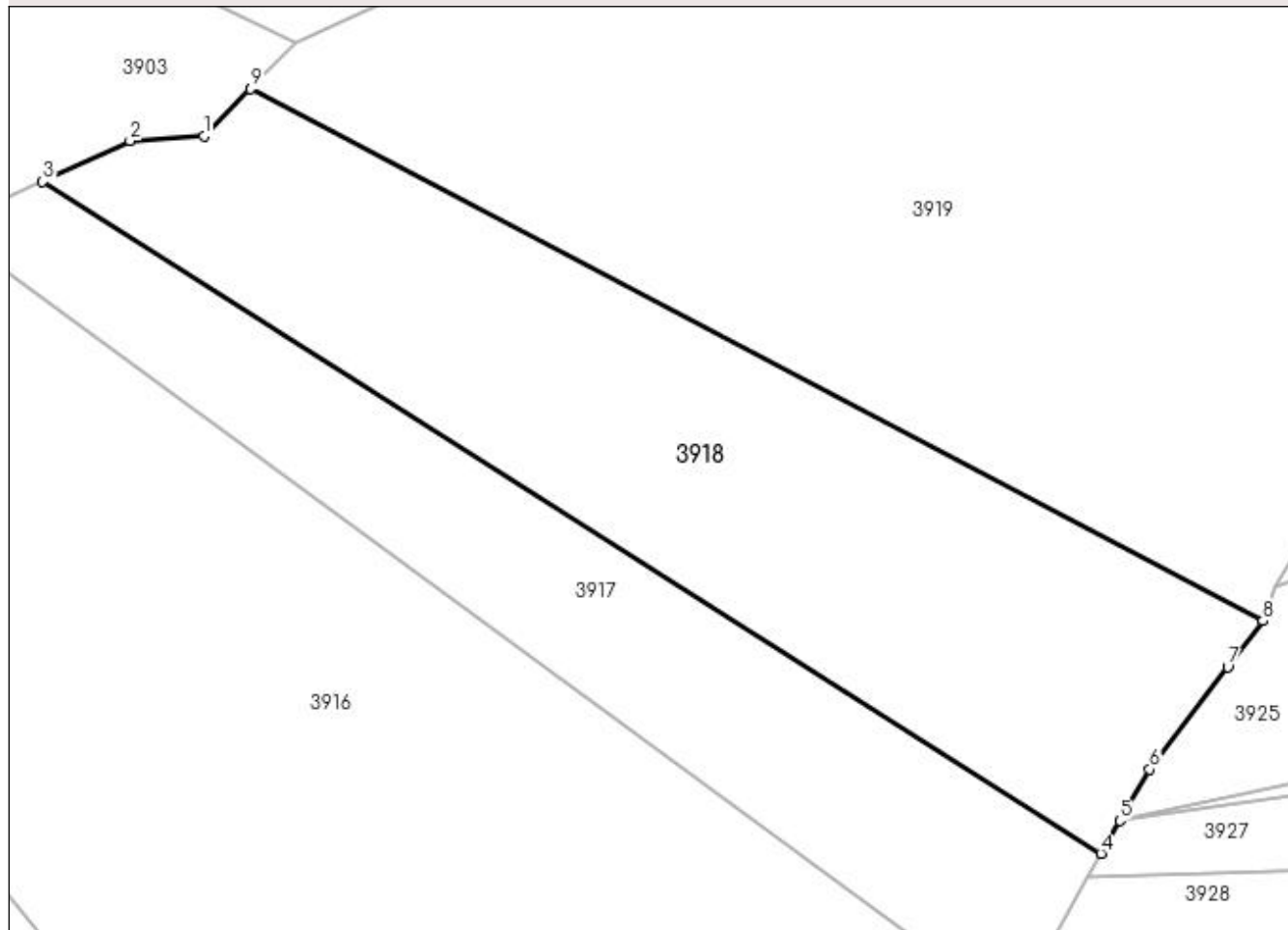
## Anexa Nr. 1 La Partea I

## Teren

Nr cadastral	Suprafața (mp)*	Observații / Referințe
	14.299	

\* Suprafața este determinată în planul de proiecție Stereo 70.

## DETALII LINIARE IMOBIL



## Date referitoare la teren

Crt	Categorie folosință	Intravilan	Suprafața (mp)	Tarla	Parcelă	Nr. topo	Observații / Referințe
1	padure	NU	14.299	-	-	-	

## Lungime Segmente

1) Valorile lungimilor segmentelor sunt obținute din proiecție în plan.

Punct început	X / Y	Punct sfârșit	X / Y	Lungime segment (** (m)
1	535.597,396 665.454,416	2	535.580,584 665.453,257	16.852
2	535.580,584 665.453,257	3	535.560,74 665.444,017	21.89
3	535.560,74 665.444,017	4	535.801,103 665.291,499	284.668
4	535.801,103 665.291,499	5	535.805,407 665.299,014	8.66
5	535.805,407 665.299,014	6	535.812,241 665.310,625	13.473



Punct început	X / Y	Punct sfârșit	X / Y	Lungime segment (** (m)
6	535.812,241 665.310,625	7	535.829,942 665.333,851	29.202
7	535.829,942 665.333,851	8	535.837,929 665.344,331	13.177
8	535.837,929 665.344,331	9	535.607,954 665.465,095	259.755
9	535.607,954 665.465,095	1	535.597,396 665.454,416	15.017

\*\* Lungimile segmentelor sunt determinate în planul de proiecție Stereo 70 și sunt rotunjite la 1 milimetru.

\*\*\* Distanța dintre puncte este formată din segmente cumulate ce sunt mai mici decât valoarea 1 milimetru.



**DATE DESPRE IMOBILUL NR. 3919**

Oficiul de Cadastru și Publicitate Imobiliară SUCEAVA  
Biroul de Cadastru și Publicitate Imobiliară Campulung Moldovenesc

**A. Partea I. Descrierea imobilului**

TEREN Extravilan

Adresa: Jud. Suceava

Nr. Crt	Nr cadastral Nr. topografic	Suprafața* (mp)	Observații / Referințe
A1		28.500	Sector cadastral:75 Teren neimprejmuit; U.P. II, U.A. 81B

**B. Partea II. Proprietari și acte**

Inscrieri privitoare la dreptul de proprietate și alte drepturi reale		Referințe
<b>3919 / 08/12/2022</b>		
Act Administrativ nr. Titlu de proprietate nr. 591, din 24/01/2003 emis de Comisia Județeană Suceava;		
B1	Intabulare, drept de PROPRIETATE, dobandit prin Reconstituire, cota actuala 1/1 1) ZLEVOACĂ AURELIA, LIPSĂ CNP 2) BEDRULE IOAN, LIPSĂ CNP	A1

**C. Partea III. SARCINI .**

Inscrieri privind dezmembramintele dreptului de proprietate, drepturi reale de garanție și sarcini	Referințe
NU SUNT	

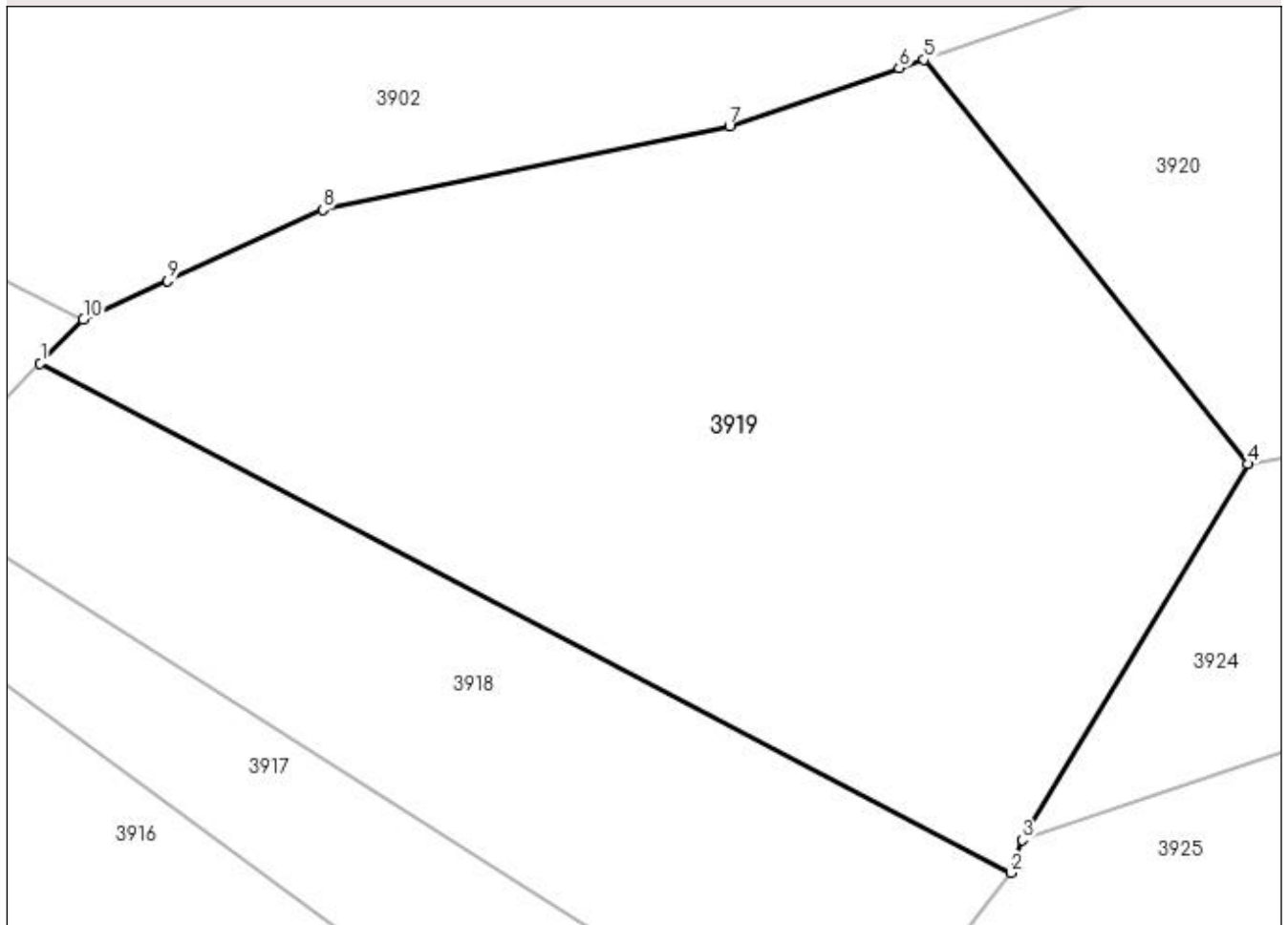
## Anexa Nr. 1 La Partea I

## Teren

Nr cadastral	Suprafața (mp)*	Observații / Referințe
	28.500	U.P. II, U.A. 81B

\* Suprafața este determinată în planul de proiecție Stereo 70.

## DETALII LINIARE IMOBIL



## Date referitoare la teren

Crt	Categorie folosință	Intra vilan	Suprafața (mp)	Tarla	Parcelă	Nr. topo	Observații / Referințe
1	padure	NU	28.500	-	-	-	

## Lungime Segmente

1) Valorile lungimilor segmentelor sunt obținute din proiecție în plan.

Punct început	X / Y	Punct sfârșit	X / Y	Lungime segment (** (m)
1	535.607,954 665.465,095	2	535.837,929 665.344,331	259.755
2	535.837,929 665.344,331	3	535.840,667 665.352,203	8.335
3	535.840,667 665.352,203	4	535.894,157 665.441,231	103.861
4	535.894,157 665.441,231	5	535.817,434 665.537,029	122.734
5	535.817,434 665.537,029	6	535.811,547 665.535,012	6.223

Punct început	X / Y	Punct sfârșit	X / Y	Lungime segment (** (m)
6	535.811,547 665.535,012	7	535.771,274 665.521,219	42.569
7	535.771,274 665.521,219	8	535.674,88 665.501,481	98.394
8	535.674,88 665.501,481	9	535.638,093 665.484,596	40.477
9	535.638,093 665.484,596	10	535.618,211 665.475,47	21.876
10	535.618,211 665.475,47	1	535.607,954 665.465,095	14.589

\*\* Lungimile segmentelor sunt determinate în planul de proiecție Stereo 70 și sunt rotunjite la 1 milimetru.

\*\*\* Distanța dintre puncte este formată din segmente cumulate ce sunt mai mici decât valoarea 1 milimetru.



**DATE DESPRE IMOBILUL NR. 3920**

Oficiul de Cadastru și Publicitate Imobiliară SUCEAVA  
Biroul de Cadastru și Publicitate Imobiliară Campulung Moldovenesc

**A. Partea I. Descrierea imobilului**

TEREN Extravilan

Adresa: Jud. Suceava

Nr. Crt	Nr cadastral Nr. topografic	Suprafața* (mp)	Observații / Referințe
A1		15.886	Sector cadastral:75 Teren neimprejmuit;

**B. Partea II. Proprietari și acte**

Inscrieri privitoare la dreptul de proprietate și alte drepturi reale		Referințe
<b>3920 / 08/12/2022</b>		
Act Normativ nr. Lege nr. 7, din 13/03/1996 emis de Parlamentul României;		
B1	Inscrierea provizorie, drept de PROPRIETATE, dobandit prin Lege, cota actuala 1/1 1) COMUNA POJORÂTA, CIF:4441425	A1

**C. Partea III. SARCINI .**

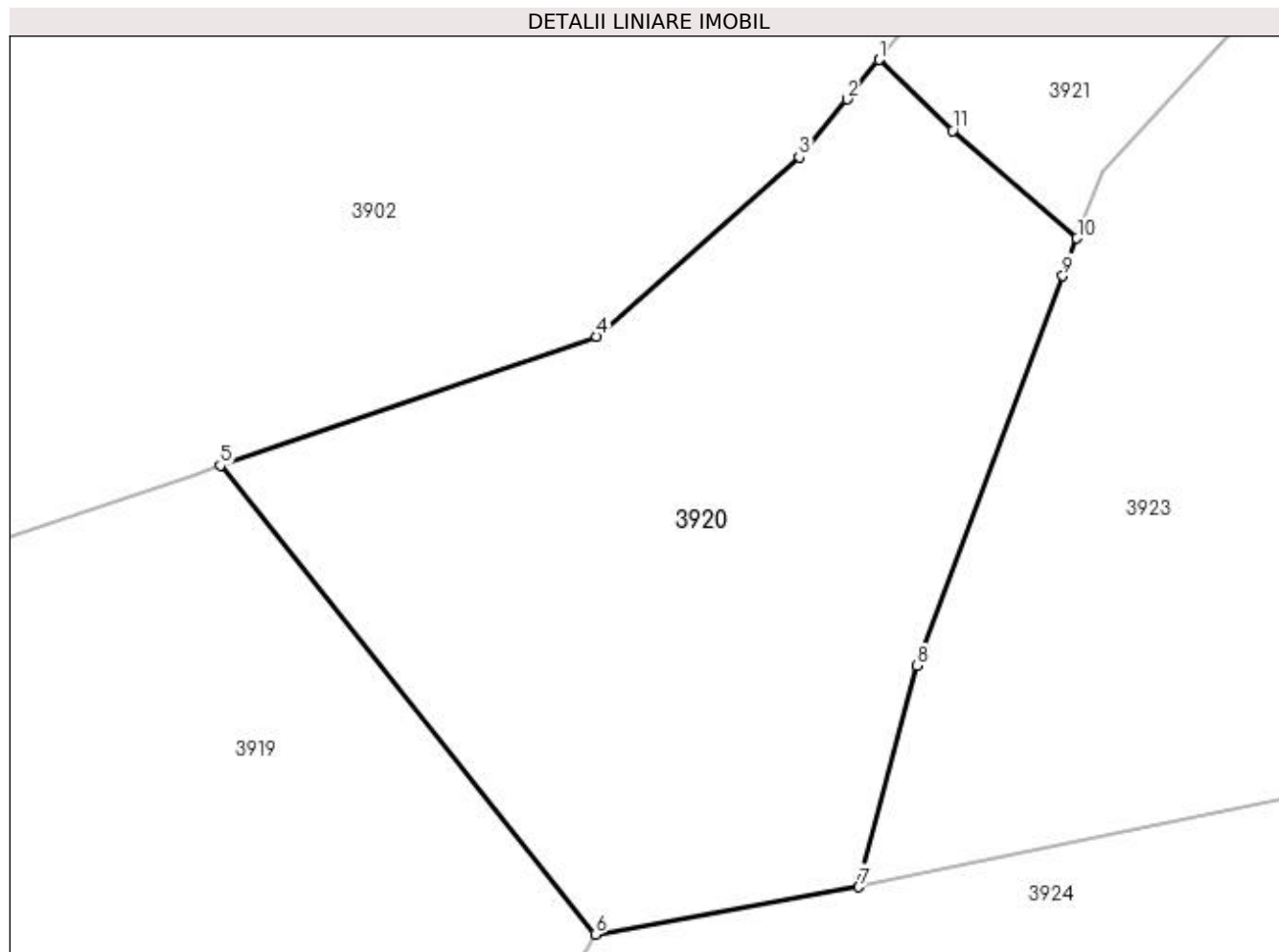
Inscrieri privind dezmembramintele dreptului de proprietate, drepturi reale de garanție și sarcini	Referințe
NU SUNT	

## Anexa Nr. 1 La Partea I

## Teren

Nr cadastral	Suprafața (mp)*	Observații / Referințe
	15.886	

\* Suprafața este determinată în planul de proiecție Stereo 70.



## Date referitoare la teren

Crt	Categorie folosință	Intra vilan	Suprafața (mp)	Tarla	Parcelă	Nr. topo	Observații / Referințe
1	padure	NU	15.886	-	-	-	

## Lungime Segmente

1) Valorile lungimilor segmentelor sunt obținute din proiecție în plan.

Punct început	X / Y	Punct sfârșit	X / Y	Lungime segment (** (m)
1	535.952,166 665.619,996	2	535.945,573 665.611,945	10.406
2	535.945,573 665.611,945	3	535.935,834 665.600,051	15.373
3	535.935,834 665.600,051	4	535.894,425 665.563,398	55.301
4	535.894,425 665.563,398	5	535.817,434 665.537,029	81.381
5	535.817,434 665.537,029	6	535.894,157 665.441,231	122.734



Punct început	X / Y	Punct sfârșit	X / Y	Lungime segment (** (m)
6	535.894,157 665.441,231	7	535.947,966 665.450,917	54.674
7	535.947,966 665.450,917	8	535.959,838 665.496,191	46.805
8	535.959,838 665.496,191	9	535.989,71 665.575,809	85.037
9	535.989,71 665.575,809	10	535.992,593 665.583,492	8.206
10	535.992,593 665.583,492	11	535.967,201 665.605,489	33.595
11	535.967,201 665.605,489	1	535.952,166 665.619,996	20.893

\*\* Lungimile segmentelor sunt determinate în planul de proiecție Stereo 70 și sunt rotunjite la 1 milimetru.

\*\*\* Distanța dintre puncte este formată din segmente cumulate ce sunt mai mici decât valoarea 1 milimetru.



**DATE DESPRE IMOBILUL NR. 3921**

Oficiul de Cadastru și Publicitate Imobiliară SUCEAVA  
 Biroul de Cadastru și Publicitate Imobiliară Campulung Moldovenesc

**A. Partea I. Descrierea imobilului**

TEREN Necunoscut

Adresa: Loc. Pojorâta, Jud. Suceava

Nr. Crt	Nr cadastral Nr. topografic	Suprafața* (mp)	Observații / Referințe
A1		4.500	Sector cadastral:75 Teren neimprejmuit; U.P. II, U.A. 81A

**B. Partea II. Proprietari și acte**

Inscrieri privitoare la dreptul de proprietate și alte drepturi reale		Referințe
<b>3921 / 08/12/2022</b>		
Act Administrativ nr. Titlu de proprietate nr. 591, din 24/01/2003 emis de Comisia Județeană Suceava;		
B1	Intabulare, drept de PROPRIETATE, dobândit prin Reconstituire, cota actuala 1/1 1) <b>BEDRULE IOAN</b> , LIPSĂ CNP 2) <b>ZLEVOACĂ AURELIA</b> , LIPSĂ CNP	A1

**C. Partea III. SARCINI .**

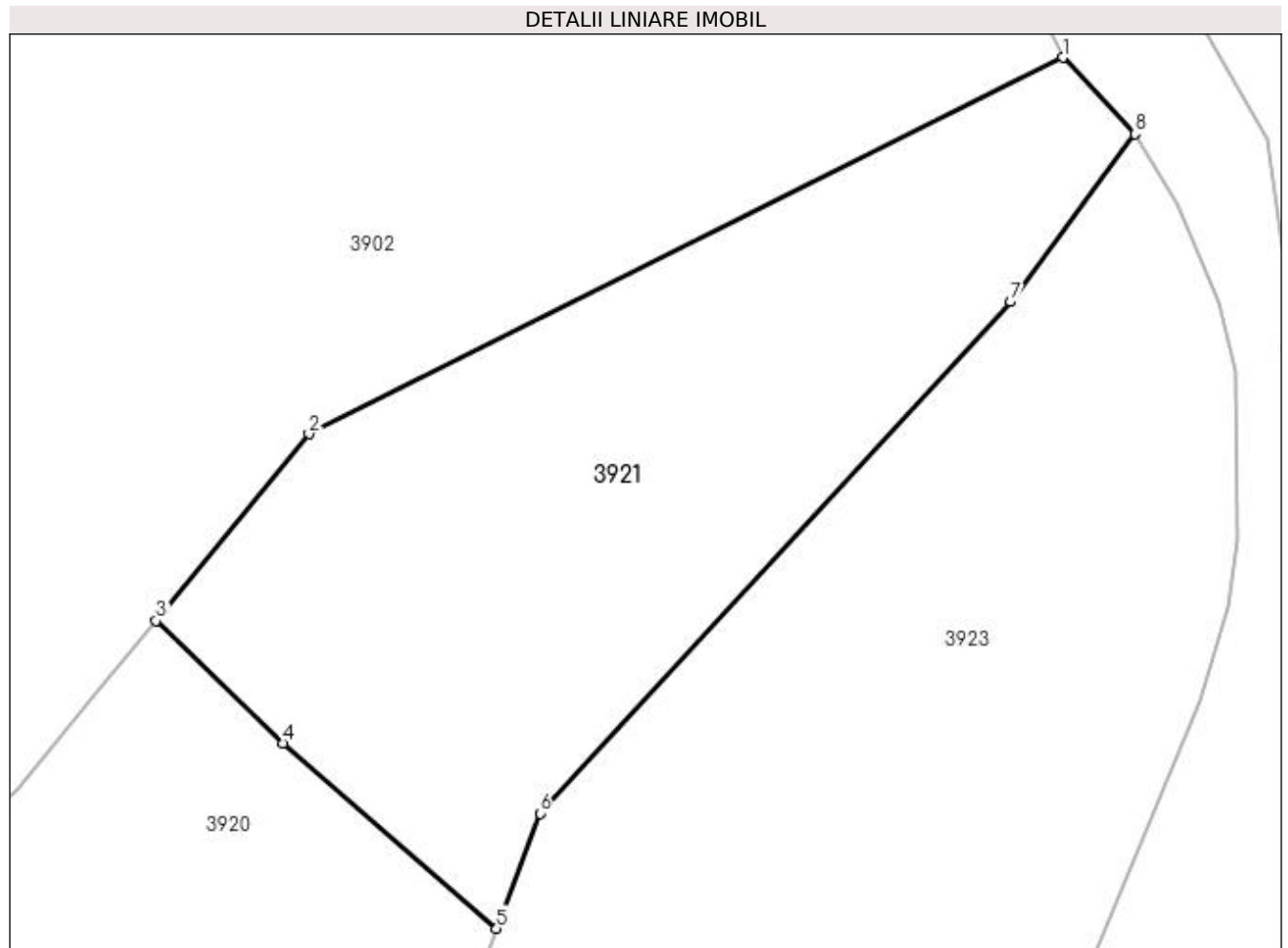
Inscrieri privind dezmembramintele dreptului de proprietate, drepturi reale de garanție și sarcini	Referințe
NU SUNT	

## Anexa Nr. 1 La Partea I

## Teren

Nr cadastral	Suprafața (mp)*	Observații / Referințe
	4.500	U.P. II, U.A. 81A

\* Suprafața este determinată în planul de proiecție Stereo 70.



## Date referitoare la teren

Crt	Categorie folosință	Intravilan	Suprafața (mp)	Tarla	Parcelă	Nr. topo	Observații / Referințe
1	padure	DA	1.420	-	-	-	
2	padure	NU	3.080	-	-	-	

## Lungime Segmente

1) Valorile lungimilor segmentelor sunt obținute din proiecție în plan.

Punct început	X / Y	Punct sfârșit	X / Y	Lungime segment (** (m)
1	536.059,843 665.686,817	2	535.970,325 665.642,172	100.033
2	535.970,325 665.642,172	3	535.952,166 665.619,996	28.662
3	535.952,166 665.619,996	4	535.967,201 665.605,489	20.893
4	535.967,201 665.605,489	5	535.992,593 665.583,492	33.595

Punct început	X / Y	Punct sfârșit	X / Y	Lungime segment (** (m)
5	535.992,593 665.583,492	6	535.997,722 665.597,162	14.601
6	535.997,722 665.597,162	7	536.053,611 665.657,838	82.493
7	536.053,611 665.657,838	8	536.068,358 665.677,739	24.769
8	536.068,358 665.677,739	1	536.059,843 665.686,817	12.446

\*\* Lungimile segmentelor sunt determinate în planul de proiecție Stereo 70 și sunt rotunjite la 1 milimetru.

\*\*\* Distanța dintre puncte este formată din segmente cumulate ce sunt mai mici decât valoarea 1 milimetru.



**DATE DESPRE IMOBILUL NR. 3922**

Oficiul de Cadastru și Publicitate Imobiliară SUCEAVA  
Biroul de Cadastru și Publicitate Imobiliară Campulung Moldovenesc

**A. Partea I. Descrierea imobilului**

TEREN Necunoscut

Adresa: Loc. Pojorâta, Jud. Suceava

Nr. Crt	Nr cadastral Nr. topografic	Suprafața* (mp)	Observații / Referințe
A1	32795	30.196	Sector cadastral:75 Teren neimprejmuț; CF 32795, parte din nr. top. 3760/1, FE012 - Drum Forestier D.A.F.Chilia, Stegi

**B. Partea II. Proprietari și acte**

Inscrieri privitoare la dreptul de proprietate și alte drepturi reale	Referințe
<b>3922 / 08/12/2022</b>	
Act Normativ nr. Hotărâre nr. 1705, din 29/11/2006 emis de Guvernul României;	
B1	A1
Intabulare, drept de PROPRIETATE, dobandit prin Lege, cota actuala 1/1 1) <b>STATUL ROMÂN - DOMENIUL PUBLIC</b> , CIF:99999999999999, LIPSĂ CUI/CIF	
Act Normativ nr. Hotărâre nr. 1705, din 29/11/2006 emis de Guvernul României (Act Normativ: Anexa nr. 3 - Inventarul centralizat al bunurilor din domeniul public al Statului, poziția nr. 1364; Act Normativ: Ordin Ministru nr. 496 din 09.03.2016 și Aviz CTAS nr. 140 din 04.06.2015 emise de Ministerul Apelor și Pădurilor; Act Administrativ; Declarație nr. 19147 din 12.12.2022 emis de Direcția Silvică Suceava.);	
B2	A1
Intabulare, drept de ADMINISTRARE, dobandit prin Lege, cota actuala 1/1 1) <b>REGIA NAȚIONALĂ A PĂDURILOR ROMSILVA RA</b> , CIF:1590120, PRIN DIRECȚIA SILVICĂ SUCEAVA, CUI 714140, JUD. SUCEAVA, MUN. SUCEAVA, BLD. 1 MAI, NR.6	

**C. Partea III. SARCINI .**

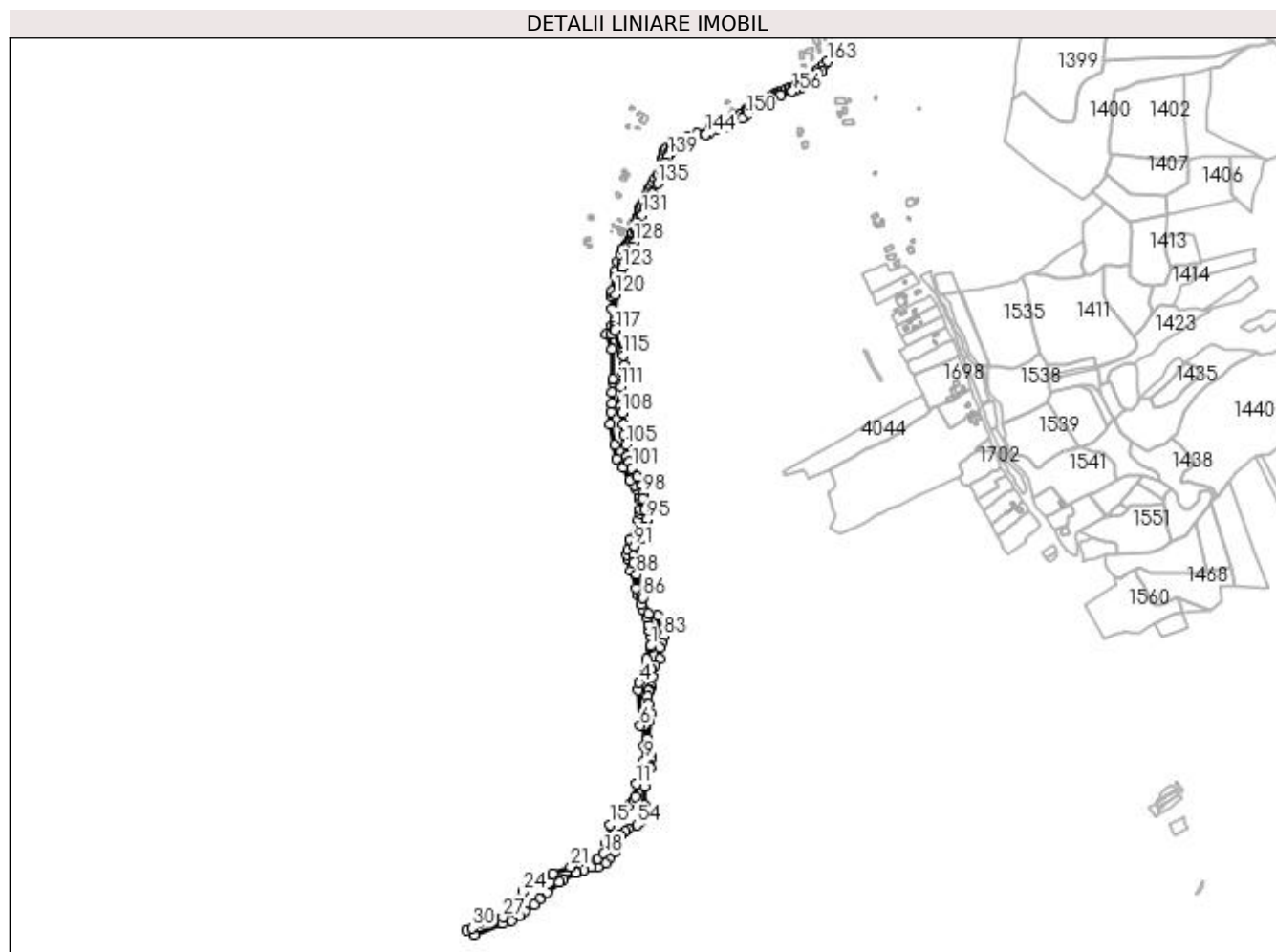
Inscrieri privind dezmembramintele dreptului de proprietate, drepturi reale de garanție și sarcini	Referințe
NU SUNT	

## Anexa Nr. 1 La Partea I

## Teren

Nr cadastral	Suprafața (mp)*	Observații / Referințe
32795	30.196	CF 32795, parte din nr. top. 3760/1, FE012 - Drum Forestier D.A.F.Chilia, Stegi

\* Suprafața este determinată în planul de proiecție Stereo 70.



## Date referitoare la teren

Crt	Categorie folosință	Intravilan	Suprafața (mp)	Tarla	Parcelă	Nr. topo	Observații / Referințe
1	drum	DA	20.055	-	-	-	
2	drum	NU	10.141	-	-	-	

## Lungime Segmente

1) Valorile lungimilor segmentelor sunt obținute din proiecție în plan.

Punct început	X / Y	Punct sfârșit	X / Y	Lungime segment	Punct început	X / Y	Punct sfârșit	X / Y	Lungime segment	Punct început	X / Y	Punct sfârșit	X / Y	Lungime segment
1	536.101,122 665.364,658	2	536.100,176 665.361,646	3.157	2	536.100,176 665.361,646	3	536.093,225 665.339,52	23.19 2	3	536.093,225 665.339,52	4	536.078,733 665.293,389	48.35 4
4	536.078,733 665.293,389	5	536.076,223 665.278,934	14.67 1	5	536.076,223 665.278,934	6	536.080,417 665.209,8	69.26 1	6	536.080,417 665.209,8	7	536.088,695 665.209,259	8.296
7	536.088,695 665.209,259	8	536.087,58 665.169,78	39.49 5	8	536.087,58 665.169,78	9	536.088,042 665.140,927	28.85 7	9	536.088,042 665.140,927	10	536.087,052 665.128,358	12.60 8
10	536.087,052 665.128,358	11	536.072,703 665.096,275	35.14 6	11	536.072,703 665.096,275	12	536.070,341 665.071,036	25.34 9	12	536.070,341 665.071,036	13	536.067,198 665.063,786	7.902
13	536.067,198 665.063,786	14	536.060,625 665.057,078	9.392	14	536.060,625 665.057,078	15	536.021,387 665.016,578	56.39	15	536.021,387 665.016,578	16	536.016,662 664.994,175	22.89 6



Punct început	X / Y	Punct sfârșit	X / Y	Lungime segment	Punct început	X / Y	Punct sfârșit	X / Y	Lungime segment	Punct început	X / Y	Punct sfârșit	X / Y	Lungime segment
16	536.016,662 664.994,175	17	536.014,543 664.981,726	12.628	17	536.014,543 664.981,726	18	536.009,617 664.961,262	21.049	18	536.009,617 664.961,262	19	535.997,998 664.950,805	15.632
19	535.997,998 664.950,805	20	535.997,051 664.949,496	1.616	20	535.997,051 664.949,496	21	535.945,238 664.935,331	53.714	21	535.945,238 664.935,331	22	535.910,279 664.922,234	37.332
22	535.910,279 664.922,234	23	535.891,92 664.913,21	20.457	23	535.891,92 664.913,21	24	535.852,934 664.886,388	47.322	24	535.852,934 664.886,388	25	535.850,798 664.877,837	8.814
25	535.850,798 664.877,837	26	535.840,728 664.851,715	27.996	26	535.840,728 664.851,715	27	535.813,374 664.837,529	30.814	27	535.813,374 664.837,529	28	535.788,393 664.835,746	25.045
28	535.788,393 664.835,746	29	535.769,131 664.827,129	21.102	29	535.769,131 664.827,129	30	535.753,268 664.816,188	19.27	30	535.753,268 664.816,188	31	535.741,893 664.812,249	12.038
31	535.741,893 664.812,249	32	535.757,146 664.803,951	17.364	32	535.757,146 664.803,951	33	535.812,533 664.825,317	59.365	33	535.812,533 664.825,317	34	535.829,461 664.831,378	17.98
34	535.829,461 664.831,378	35	535.845,237 664.840,179	18.065	35	535.845,237 664.840,179	36	535.856,456 664.849,219	14.408	36	535.856,456 664.849,219	37	535.873,838 664.862,128	21.651
37	535.873,838 664.862,128	38	535.884,807 664.872,949	15.408	38	535.884,807 664.872,949	39	535.899,402 664.885,835	19.47	39	535.899,402 664.885,835	40	535.922,578 664.905,192	30.196
40	535.922,578 664.905,192	41	535.930,665 664.911,226	10.09	41	535.930,665 664.911,226	42	535.955,328 664.923,618	27.601	42	535.955,328 664.923,618	43	535.956,757 664.924,227	1.553
43	535.956,757 664.924,227	44	535.970,241 664.929,976	14.658	44	535.970,241 664.929,976	45	535.985,148 664.933,914	15.418	45	535.985,148 664.933,914	46	535.998,456 664.935,374	13.388
46	535.998,456 664.935,374	47	536.011,795 664.941,645	14.74	47	536.011,795 664.941,645	48	536.020,788 664.950,472	12.601	48	536.020,788 664.950,472	49	536.030,216 664.963,204	15.843
49	536.030,216 664.963,204	50	536.036,769 664.982,739	20.605	50	536.036,769 664.982,739	51	536.042,741 664.997,065	15.521	51	536.042,741 664.997,065	52	536.050,23 665.004,753	10.733
52	536.050,23 665.004,753	53	536.056,579 665.009,023	7.651	53	536.056,579 665.009,023	54	536.074,097 665.016,874	19.197	54	536.074,097 665.016,874	55	536.082,171 665.023,762	10.613
55	536.082,171 665.023,762	56	536.085,728 665.028,614	6.016	56	536.085,728 665.028,614	57	536.088,251 665.036,679	8.45	57	536.088,251 665.036,679	58	536.089,878 665.054,255	17.651
58	536.089,878 665.054,255	59	536.089,621 665.091,68	37.426	59	536.089,621 665.091,68	60	536.093,144 665.128,128	36.618	60	536.093,144 665.128,128	61	536.099,51 665.128,398	6.372
61	536.099,51 665.128,398	62	536.097,574 665.132,464	4.503	62	536.097,574 665.132,464	63	536.096,618 665.133,995	1.805	63	536.096,618 665.133,995	64	536.095,965 665.135,748	1.871
64	536.095,965 665.135,748	65	536.099,504 665.144,371	9.321	65	536.099,504 665.144,371	66	536.102,528 665.152,235	8.425	66	536.102,528 665.152,235	67	536.097,11 665.171,76	20.263
67	536.097,11 665.171,76	68	536.094,786 665.185,289	13.727	68	536.094,786 665.185,289	69	536.099,143 665.219,665	34.651	69	536.099,143 665.219,665	70	536.099,82 665.233,35	13.702
70	536.099,82 665.233,35	71	536.096,724 665.252,969	19.862	71	536.096,724 665.252,969	72	536.094,047 665.267,2	14.481	72	536.094,047 665.267,2	73	536.096,191 665.278,083	11.092
73	536.096,191 665.278,083	74	536.097,828 665.276,881	2.031	74	536.097,828 665.276,881	75	536.098,721 665.280,096	3.337	75	536.098,721 665.280,096	76	536.102,798 665.285,058	6.422
76	536.102,798 665.285,058	77	536.103,135 665.304,76	19.705	77	536.103,135 665.304,76	78	536.102,395 665.319,931	15.189	78	536.102,395 665.319,931	79	536.109,425 665.327,221	10.127
79	536.109,425 665.327,221	80	536.118,273 665.339,638	15.247	80	536.118,273 665.339,638	81	536.117,891 665.361,651	22.016	81	536.117,891 665.361,651	82	536.121,506 665.371,459	10.453
82	536.121,506 665.371,459	83	536.124,91 665.383,921	12.919	83	536.124,91 665.383,921	84	536.115,201 665.424,09	41.326	84	536.115,201 665.424,09	85	536.095,876 665.426,965	19.538
85	536.095,876 665.426,965	86	536.085,475 665.458,933	33.617	86	536.085,475 665.458,933	87	536.084,242 665.463,375	4.61	87	536.084,242 665.463,375	88	536.073,145 665.503,348	41.485
88	536.073,145 665.503,348	89	536.066,834 665.526,083	23.595	89	536.066,834 665.526,083	90	536.067,636 665.539,774	13.714	90	536.067,636 665.539,774	91	536.068,778 665.559,279	19.538
91	536.068,778 665.559,279	92	536.085,762 665.574,205	22.611	92	536.085,762 665.574,205	93	536.087,472 665.585,219	11.146	93	536.087,472 665.585,219	94	536.088,232 665.595,928	10.736
94	536.088,232 665.595,928	95	536.092,357 665.610,298	14.95	95	536.092,357 665.610,298	96	536.089,22 665.630,388	20.333	96	536.089,22 665.630,388	97	536.085,83 665.652,092	21.967
97	536.085,83 665.652,092	98	536.086,294 665.661,075	8.995	98	536.086,294 665.661,075	99	536.084,109 665.677,157	16.23	99	536.084,109 665.677,157	100	536.074,735 665.693,381	18.737
100	536.074,735 665.693,381	101	536.064,366 665.710,175	19.737	101	536.064,366 665.710,175	102	536.058,976 665.721,995	12.991	102	536.058,976 665.721,995	103	536.054,481 665.733,86	12.688
103	536.054,481 665.733,86	104	536.055,104 665.733,848	0.623	104	536.055,104 665.733,848	105	536.053,036 665.756,275	22.522	105	536.053,036 665.756,275	106	536.048,344 665.775,174	19.473
106	536.048,344 665.775,174	107	536.047,646 665.795,514	20.352	107	536.047,646 665.795,514	108	536.045,519 665.818,079	22.665	108	536.045,519 665.818,079	109	536.044,345 665.832,444	14.413
109	536.044,345 665.832,444	110	536.044,919 665.843,139	10.71	110	536.044,919 665.843,139	111	536.043,021 665.868,713	25.644	111	536.043,021 665.868,713	112	536.042,803 665.874,731	6.022
112	536.042,803 665.874,731	113	536.047,08 665.896,661	22.343	113	536.047,08 665.896,661	114	536.048,947 665.910,255	13.722	114	536.048,947 665.910,255	115	536.046,664 665.929,615	19.494

Punct început	X / Y	Punct sfârșit	X / Y	Lungime segment	Punct început	X / Y	Punct sfârșit	X / Y	Lungime segment	Punct început	X / Y	Punct sfârșit	X / Y	Lungime segment
115	536.046,664 665.929,615	116	536.045,594 665.935,053	5.542	116	536.045,594 665.935,053	117	536.031,449 665.978,734	45.914	117	536.031,449 665.978,734	118	536.031,254 665.985,854	7.123
118	536.031,254 665.985,854	119	536.030,985 665.995,709	9.859	119	536.030,985 665.995,709	120	536.032,408 666.047,633	51.943	120	536.032,408 666.047,633	121	536.037,422 666.065,008	18.084
121	536.037,422 666.065,008	122	536.043,255 666.084,938	20.766	122	536.043,255 666.084,938	123	536.045,548 666.100,03	15.265	123	536.045,548 666.100,03	124	536.047,976 666.107,924	8.259
124	536.047,976 666.107,924	125	536.050,412 666.113,477	6.064	125	536.050,412 666.113,477	126	536.059,6 666.132,833	21.426	126	536.059,6 666.132,833	127	536.063,773 666.141,319	9.457
127	536.063,773 666.141,319	128	536.068,816 666.149,847	9.908	128	536.068,816 666.149,847	129	536.075,249 666.166,75	18.086	129	536.075,249 666.166,75	130	536.077,93 666.174,164	7.884
130	536.077,93 666.174,164	131	536.084,492 666.202,519	29.104	131	536.084,492 666.202,519	132	536.090,165 666.216,315	14.917	132	536.090,165 666.216,315	133	536.096,096 666.226,738	11.992
133	536.096,096 666.226,738	134	536.104,354 666.243,694	18.86	134	536.104,354 666.243,694	135	536.114,028 666.263,724	22.244	135	536.114,028 666.263,724	136	536.124,181 666.285,768	24.27
136	536.124,181 666.285,768	137	536.126,365 666.293,23	7.775	137	536.126,365 666.293,23	138	536.129,427 666.304,659	11.832	138	536.129,427 666.304,659	139	536.134,875 666.318,02	14.429
139	536.134,875 666.318,02	140	536.136,553 666.321,799	4.135	140	536.136,553 666.321,799	141	536.139,256 666.326,382	5.321	141	536.139,256 666.326,382	142	536.144,577 666.330,875	6.964
142	536.144,577 666.330,875	143	536.158,01 666.338,05	15.229	143	536.158,01 666.338,05	144	536.208,265 666.359,653	54.702	144	536.208,265 666.359,653	145	536.215,375 666.363,025	7.869
145	536.215,375 666.363,025	146	536.230,984 666.370,025	17.107	146	536.230,984 666.370,025	147	536.246,532 666.373,161	15.861	147	536.246,532 666.373,161	148	536.258,326 666.376,253	12.193
148	536.258,326 666.376,253	149	536.278,399 666.389,684	24.152	149	536.278,399 666.389,684	150	536.286,002 666.395,835	9.78	150	536.286,002 666.395,835	151	536.298,033 666.407,947	17.072
151	536.298,033 666.407,947	152	536.307,072 666.413,254	10.482	152	536.307,072 666.413,254	153	536.321,817 666.418,628	15.694	153	536.321,817 666.418,628	154	536.338,217 666.428,613	19.201
154	536.338,217 666.428,613	155	536.352,995 666.435,249	16.2	155	536.352,995 666.435,249	156	536.376,473 666.442,434	24.553	156	536.376,473 666.442,434	157	536.383,117 666.444,694	7.018
157	536.383,117 666.444,694	158	536.392,929 666.449,647	10.991	158	536.392,929 666.449,647	159	536.402,141 666.456,242	11.329	159	536.402,141 666.456,242	160	536.418,604 666.470,79	21.97
160	536.418,604 666.470,79	161	536.426,905 666.478,314	11.203	161	536.426,905 666.478,314	162	536.434,302 666.482,478	8.488	162	536.434,302 666.482,478	163	536.445,762 666.501,077	21.846
163	536.445,762 666.501,077	164	536.438,14 666.495,154	9.653	164	536.438,14 666.495,154	165	536.426,572 666.485,456	15.095	165	536.426,572 666.485,456	166	536.422,858 666.482,334	4.852
166	536.422,858 666.482,334	167	536.415,934 666.475,892	9.457	167	536.415,934 666.475,892	168	536.408,167 666.468,709	10.579	168	536.408,167 666.468,709	169	536.403,937 666.465,621	5.237
169	536.403,937 666.465,621	170	536.396,618 666.460,998	8.657	170	536.396,618 666.460,998	171	536.386,372 666.455,057	11.844	171	536.386,372 666.455,057	172	536.380,64 666.451,818	6.584
172	536.380,64 666.451,818	173	536.376,703 666.450,282	4.226	173	536.376,703 666.450,282	174	536.370,479 666.448,213	6.559	174	536.370,479 666.448,213	175	536.362,358 666.445,43	8.585
175	536.362,358 666.445,43	176	536.357,154 666.443,655	5.498	176	536.357,154 666.443,655	177	536.353,515 666.442,299	3.883	177	536.353,515 666.442,299	178	536.349,957 666.441,15	3.739
178	536.349,957 666.441,15	179	536.345,511 666.439,643	4.694	179	536.345,511 666.439,643	180	536.342,04 666.438,096	3.8	180	536.342,04 666.438,096	181	536.338,452 666.436,286	4.019
181	536.338,452 666.436,286	182	536.332,757 666.433,244	6.457	182	536.332,757 666.433,244	183	536.323,295 666.428,674	10.508	183	536.323,295 666.428,674	184	536.315,846 666.424,951	8.328
184	536.315,846 666.424,951	185	536.310,271 666.422,353	6.151	185	536.310,271 666.422,353	186	536.302,192 666.417,803	9.272	186	536.302,192 666.417,803	187	536.299,21 666.416,267	3.354
187	536.299,21 666.416,267	188	536.296,834 666.414,512	2.954	188	536.296,834 666.414,512	189	536.294,196 666.412,446	3.351	189	536.294,196 666.412,446	190	536.291,457 666.410,435	3.398
190	536.291,457 666.410,435	191	536.288,545 666.408,316	3.601	191	536.288,545 666.408,316	192	536.286,751 666.407,291	2.066	192	536.286,751 666.407,291	193	536.275,831 666.397,875	14.419
193	536.275,831 666.397,875	194	536.272,041 666.395,515	4.465	194	536.272,041 666.395,515	195	536.261,691 666.390,541	11.483	195	536.261,691 666.390,541	196	536.246,234 666.383,066	17.17
196	536.246,234 666.383,066	197	536.237,482 666.379,037	9.635	197	536.237,482 666.379,037	198	536.226,689 666.374,166	11.841	198	536.226,689 666.374,166	199	536.221,889 666.374,769	4.838
199	536.221,889 666.374,769	200	536.220,154 666.375,784	2.01	200	536.220,154 666.375,784	201	536.217,443 666.371,907	4.731	201	536.217,443 666.371,907	202	536.190,546 666.360,777	29.109
202	536.190,546 666.360,777	203	536.171,95 666.353,046	20.139	203	536.171,95 666.353,046	204	536.161,399 666.348,689	11.415	204	536.161,399 666.348,689	205	536.153,254 666.345,27	8.833
205	536.153,254 666.345,27	206	536.139,772 666.337,491	15.565	206	536.139,772 666.337,491	207	536.131,681 666.331,739	9.927	207	536.131,681 666.331,739	208	536.128,008 666.327,687	5.469
208	536.128,008 666.327,687	209	536.125,958 666.319,416	8.521	209	536.125,958 666.319,416	210	536.124,602 666.314,244	5.347	210	536.124,602 666.314,244	211	536.119,455 666.295,991	18.965
211	536.119,455 666.295,991	212	536.114,442 666.281,025	15.783	212	536.114,442 666.281,025	213	536.109,764 666.274,404	8.107	213	536.109,764 666.274,404	214	536.106,377 666.266,647	8.464

Punct început	X / Y	Punct sfârșit	X / Y	Lungime segment	Punct început	X / Y	Punct sfârșit	X / Y	Lungime segment	Punct început	X / Y	Punct sfârșit	X / Y	Lungime segment
214	536.106,377 666.266,647	215	536.101,485 666.259,907	8.328	215	536.101,485 666.259,907	216	536.097,587 666.253,71	7.321	216	536.097,587 666.253,71	217	536.093,84 666.245,128	9.364
217	536.093,84 666.245,128	218	536.085,682 666.229,44	17.68 2	218	536.085,682 666.229,44	219	536.081,646 666.221,085	9.279	219	536.081,646 666.221,085	220	536.078,284 666.216,111	6.004
220	536.078,284 666.216,111	221	536.078,081 666.212,028	4.088	221	536.078,081 666.212,028	222	536.078,764 666.206,521	5.549	222	536.078,764 666.206,521	223	536.076,041 666.199,342	7.678
223	536.076,041 666.199,342	224	536.075,556 666.195,736	3.638	224	536.075,556 666.195,736	225	536.073,449 666.188,018	8.0	225	536.073,449 666.188,018	226	536.070,128 666.172,367	15.99 9
226	536.070,128 666.172,367	227	536.066,377 666.167,554	6.102	227	536.066,377 666.167,554	228	536.065,553 666.165,28	2.419	228	536.065,553 666.165,28	229	536.065,56 666.164,022	1.258
229	536.065,56 666.164,022	230	536.064,141 666.160,602	3.703	230	536.064,141 666.160,602	231	536.062,355 666.157,444	3.628	231	536.062,355 666.157,444	232	536.059,697 666.152,725	5.416
232	536.059,697 666.152,725	233	536.058,434 666.149,842	3.148	233	536.058,434 666.149,842	234	536.055,175 666.145,56	5.381	234	536.055,175 666.145,56	235	536.054,639 666.144,043	1.609
235	536.054,639 666.144,043	236	536.055,335 666.143,551	0.852	236	536.055,335 666.143,551	237	536.051,124 666.134,307	10.15 8	237	536.051,124 666.134,307	238	536.046,339 666.136,842	5.415
238	536.046,339 666.136,842	239	536.042,08 666.125,038	12.54 9	239	536.042,08 666.125,038	240	536.037,248 666.111,135	14.71 9	240	536.037,248 666.111,135	241	536.033,544 666.094,442	17.09 9
241	536.033,544 666.094,442	242	536.031,592 666.085,643	9.013	242	536.031,592 666.085,643	243	536.025,955 666.055,124	31.03 5	243	536.025,955 666.055,124	244	536.025,432 666.051,723	3.441
244	536.025,432 666.051,723	245	536.026,16 666.043,78	7.976	245	536.026,16 666.043,78	246	536.024,875 666.020,604	23.21 2	246	536.024,875 666.020,604	247	536.025,773 665.987,95	32.66 6
247	536.025,773 665.987,95	248	536.024,066 665.970,562	17.47 2	248	536.024,066 665.970,562	249	536.015,273 665.970,227	8.799	249	536.015,273 665.970,227	250	536.025,126 665.942,18	29.72 7
250	536.025,126 665.942,18	251	536.027,547 665.883,311	58.91 9	251	536.027,547 665.883,311	252	536.027,263 665.877,532	5.786	252	536.027,263 665.877,532	253	536.026,318 665.858,265	19.29
253	536.026,318 665.858,265	254	536.025,252 665.836,541	21.75	254	536.025,252 665.836,541	255	536.024,394 665.819,052	17.51	255	536.024,394 665.819,052	256	536.022,476 665.794,898	24.23
256	536.022,476 665.794,898	257	536.030,068 665.755,277	40.34 2	257	536.030,068 665.755,277	258	536.034,304 665.727,368	28.22 9	258	536.034,304 665.727,368	259	536.047,9 665.711,032	21.25 4
259	536.047,9 665.711,032	260	536.059,843 665.686,817	27.0	260	536.059,843 665.686,817	261	536.068,358 665.677,739	12.44 6	261	536.068,358 665.677,739	262	536.073,367 665.669,426	9.705
262	536.073,367 665.669,426	263	536.078,254 665.657,852	12.56 3	263	536.078,254 665.657,852	264	536.080,361 665.649,67	8.449	264	536.080,361 665.649,67	265	536.080,488 665.629,548	20.12 2
265	536.080,488 665.629,548	266	536.079,356 665.621,625	8.003	266	536.079,356 665.621,625	267	536.076,023 665.610,474	11.63 8	267	536.076,023 665.610,474	268	536.060,215 665.572,111	41.49 2
268	536.060,215 665.572,111	269	536.055,792 665.550,725	21.83 9	269	536.055,792 665.550,725	270	536.054,952 665.542,266	8.501	270	536.054,952 665.542,266	271	536.056,056 665.533,278	9.056
271	536.056,056 665.533,278	272	536.061,523 665.511,647	22.31 1	272	536.061,523 665.511,647	273	536.073,042 665.476,937	36.57 1	273	536.073,042 665.476,937	274	536.076,019 665.463,632	13.63 4
274	536.076,019 665.463,632	275	536.082,467 665.444,945	19.76 8	275	536.082,467 665.444,945	276	536.085,296 665.434,48	10.84 1	276	536.085,296 665.434,48	277	536.092,048 665.419,238	16.67 1
277	536.092,048 665.419,238	278	536.096,468 665.404,938	14.96 8	278	536.096,468 665.404,938	279	536.098,915 665.395,022	10.21 3	279	536.098,915 665.395,022	280	536.100,204 665.383,802	11.29 4
280	536.100,204 665.383,802	1	536.101,122 665.364,658	19.16 6										

\*\* Lungimile segmentelor sunt determinate în planul de proiecție Stereo 70 și sunt rotunjite la 1 milimetru.

\*\*\* Distanța dintre puncte este formată din segmente cumulate ce sunt mai mici decât valoarea 1 milimetru.



**DATE DESPRE IMOBILUL NR. 3923**

Oficiul de Cadastru și Publicitate Imobiliară SUCEAVA  
Biroul de Cadastru și Publicitate Imobiliară Campulung Moldovenesc

**A. Partea I. Descrierea imobilului**

TEREN Necunoscut

Adresa: Loc. Pojorâta, Jud. Suceava

Nr. Crt	Nr cadastral Nr. topografic	Suprafața* (mp)	Observații / Referințe
A1		15.393	Sector cadastral:75 Teren neimprejmuit;

**B. Partea II. Proprietari și acte**

Inscrieri privitoare la dreptul de proprietate și alte drepturi reale	Referințe
<b>3923 / 08/12/2022</b>	
Act Normativ nr. Lege nr. 7, din 13/03/1996 emis de Parlamentul României;	
B1	A1
Inscrierea provizorie, drept de PROPRIETATE, dobandit prin Lege, cota actuala 1/1 1) COMUNA POJORĂȚA, CIF:4441425	

**C. Partea III. SARCINI .**

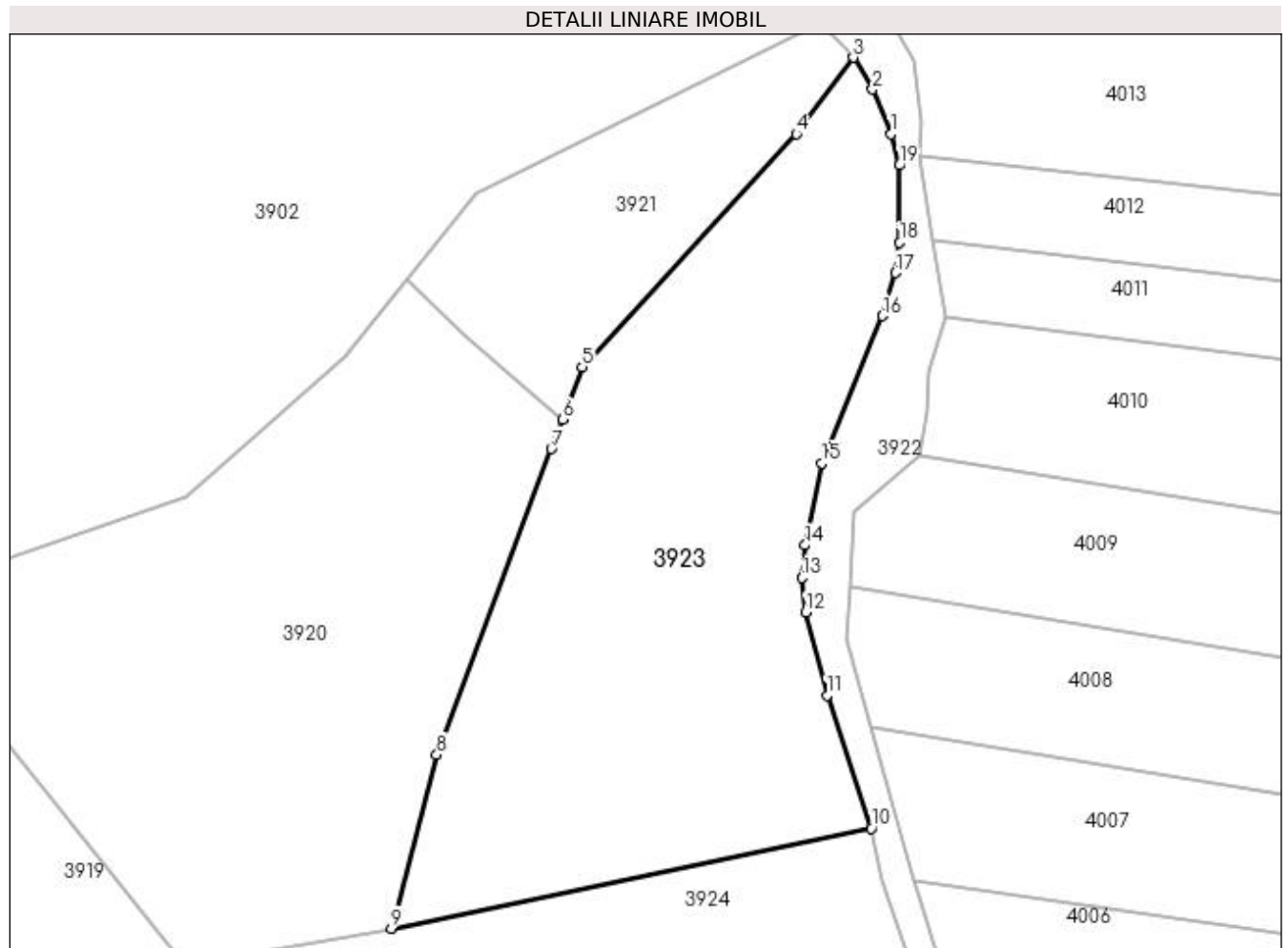
Inscrieri privind dezmembramintele dreptului de proprietate, drepturi reale de garanție și sarcini	Referințe
NU SUNT	

## Anexa Nr. 1 La Partea I

## Teren

Nr cadastral	Suprafața (mp)*	Observații / Referințe
	15.393	

\* Suprafața este determinată în planul de proiecție Stereo 70.



## Date referitoare la teren

Crt	Categorie folosință	Intravilan	Suprafața (mp)	Tarla	Parcelă	Nr. topo	Observații / Referințe
1	padure	DA	9.878	-	-	-	
2	padure	NU	5.515	-	-	-	

## Lungime Segmente

1) Valorile lungimilor segmentelor sunt obținute din proiecție în plan.

Punct început	X / Y	Punct sfârșit	X / Y	Lungime segment (** (m)
1	536.078,254 665.657,852	2	536.073,367 665.669,426	12.563
2	536.073,367 665.669,426	3	536.068,358 665.677,739	9.705
3	536.068,358 665.677,739	4	536.053,611 665.657,838	24.769
4	536.053,611 665.657,838	5	535.997,722 665.597,162	82.493

Punct început	X / Y	Punct sfârșit	X / Y	Lungime segment (** (m)
5	535.997,722 665.597,162	6	535.992,593 665.583,492	14.601
6	535.992,593 665.583,492	7	535.989,71 665.575,809	8.206
7	535.989,71 665.575,809	8	535.959,838 665.496,191	85.037
8	535.959,838 665.496,191	9	535.947,966 665.450,917	46.805
9	535.947,966 665.450,917	10	536.073,042 665.476,937	127.754
10	536.073,042 665.476,937	11	536.061,523 665.511,647	36.571
11	536.061,523 665.511,647	12	536.056,056 665.533,278	22.311
12	536.056,056 665.533,278	13	536.054,952 665.542,266	9.056
13	536.054,952 665.542,266	14	536.055,792 665.550,725	8.501
14	536.055,792 665.550,725	15	536.060,215 665.572,111	21.839
15	536.060,215 665.572,111	16	536.076,023 665.610,474	41.492
16	536.076,023 665.610,474	17	536.079,356 665.621,625	11.638
17	536.079,356 665.621,625	18	536.080,488 665.629,548	8.003
18	536.080,488 665.629,548	19	536.080,361 665.649,67	20.122
19	536.080,361 665.649,67	1	536.078,254 665.657,852	8.449

\*\* Lungimile segmentelor sunt determinate în planul de proiecție Stereo 70 și sunt rotunjite la 1 milimetru.

\*\*\* Distanța dintre puncte este formată din segmente cumulate ce sunt mai mici decât valoarea 1 milimetru.





**DATE DESPRE IMOBILUL NR. 3924**

Oficiul de Cadastru și Publicitate Imobiliară SUCEAVA  
 Biroul de Cadastru și Publicitate Imobiliară Campulung Moldovenesc

**A. Partea I. Descrierea imobilului**

TEREN Necunoscut

Adresa: Loc. Pojorâta, Jud. Suceava

Nr. Crt	Nr cadastral Nr. topografic	Suprafața* (mp)	Observații / Referințe
A1		12.600	Sector cadastral:75 Teren neimprejmuit; U.P. II, U.A. 80

**B. Partea II. Proprietari și acte**

Inscrieri privitoare la dreptul de proprietate și alte drepturi reale		Referințe
<b>3924 / 08/12/2022</b>		
Act Administrativ nr. Titlu de proprietate nr. CMOS61, din 18/05/2022 emis de Comisia Județeană Suceava;		
B1	Intabulare, drept de PROPRIETATE, dobandit prin Reconstituire, cota actuala 1/1 1) LAZĂR ILEANA	A1

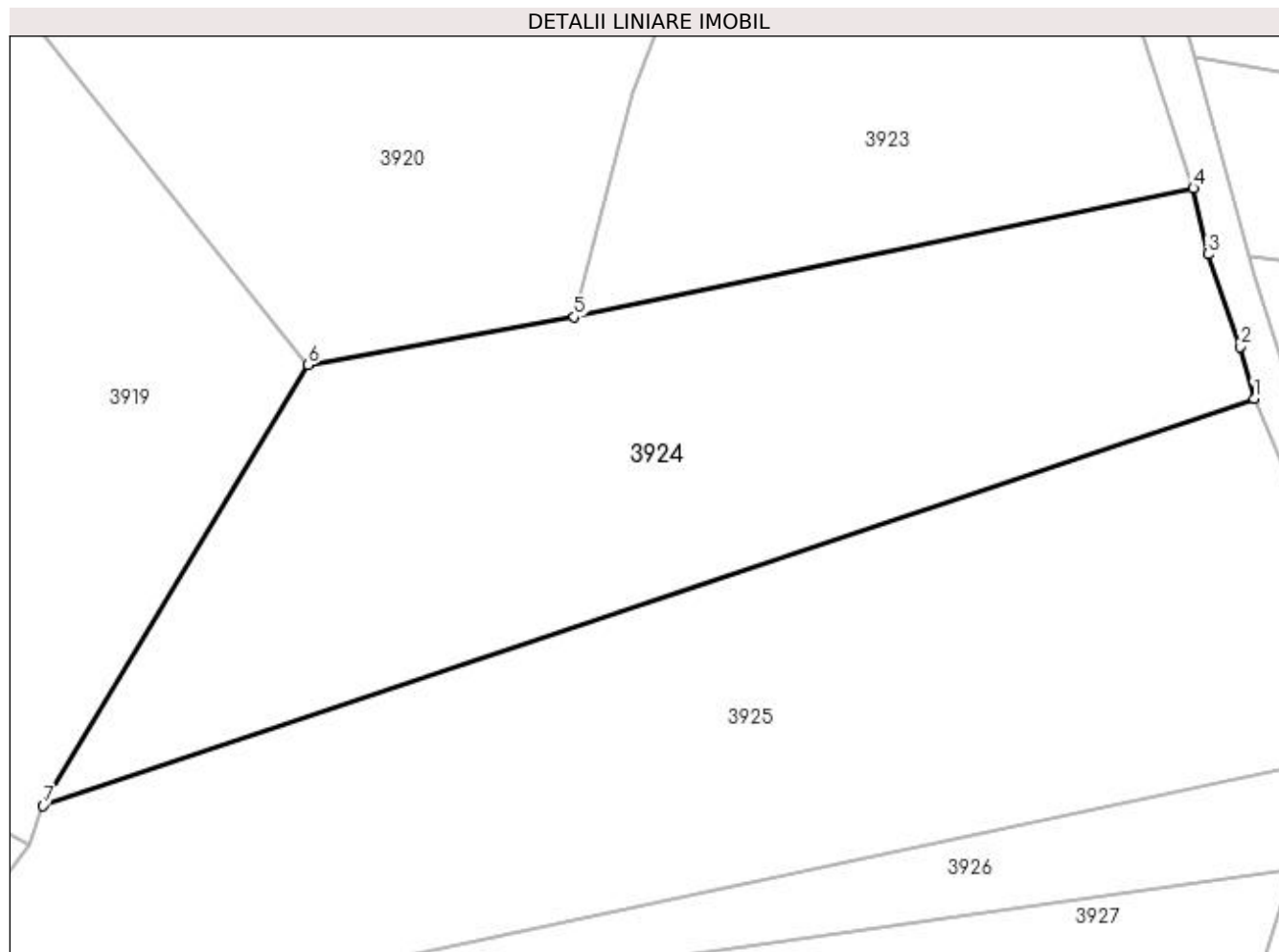
**C. Partea III. SARCINI .**

Inscrieri privind dezmembramintele dreptului de proprietate, drepturi reale de garanție și sarcini	Referințe
NU SUNT	

**Anexa Nr. 1 La Partea I****Teren**

Nr cadastral	Suprafața (mp)*	Observații / Referințe
	12.600	U.P. II, U.A. 80

\* Suprafața este determinată în planul de proiecție Stereo 70.

**Date referitoare la teren**

Crt	Categorie folosință	Intra vilan	Suprafața (mp)	Tarla	Parcelă	Nr. topo	Observații / Referințe
1	padure	DA	2.546	-	-	-	
2	padure	NU	10.054	-	-	-	

**Lungime Segmente**

1) Valorile lungimilor segmentelor sunt obținute din proiecție în plan.

Punct început	X / Y	Punct sfârșit	X / Y	Lungime segment (** (m)
1	536.085,296 665.434,48	2	536.082,467 665.444,945	10.841
2	536.082,467 665.444,945	3	536.076,019 665.463,632	19.768
3	536.076,019 665.463,632	4	536.073,042 665.476,937	13.634
4	536.073,042 665.476,937	5	535.947,966 665.450,917	127.754

Punct început	X / Y	Punct sfârșit	X / Y	Lungime segment (** (m)
5	535.947,966 665.450,917	6	535.894,157 665.441,231	54.674
6	535.894,157 665.441,231	7	535.840,667 665.352,203	103.861
7	535.840,667 665.352,203	1	536.085,296 665.434,48	258.095

\*\* Lungimile segmentelor sunt determinate în planul de proiecție Stereo 70 și sunt rotunjite la 1 milimetru.

\*\*\* Distanța dintre puncte este formată din segmente cumulate ce sunt mai mici decât valoarea 1 milimetru.



**DATE DESPRE IMOBILUL NR. 3925**

Oficiul de Cadastru și Publicitate Imobiliară SUCEAVA  
Biroul de Cadastru și Publicitate Imobiliară Campulung Moldovenesc

**A. Partea I. Descrierea imobilului**

TEREN Necunoscut

Adresa: Loc. Pojorâta, Jud. Suceava

Nr. Crt	Nr cadastral Nr. topografic	Suprafața* (mp)	Observații / Referințe
A1		16.485	Sector cadastral:75 Teren neimprejmuit; U.P. II, U.A. 80A, 80B, 80F

**B. Partea II. Proprietari și acte**

Inscrieri privitoare la dreptul de proprietate și alte drepturi reale		Referințe
<b>3925 / 08/12/2022</b>		
Act Administrativ nr. Titlu de proprietate nr. 639, din 18/03/2004 emis de Comisia Județeană Suceava;		
B1	Intabulare, drept de PROPRIETATE, dobandit prin Reconstituire, cota actuala 1/1 1) CORLATAN VIOREL, LIPSĂ CNP	A1

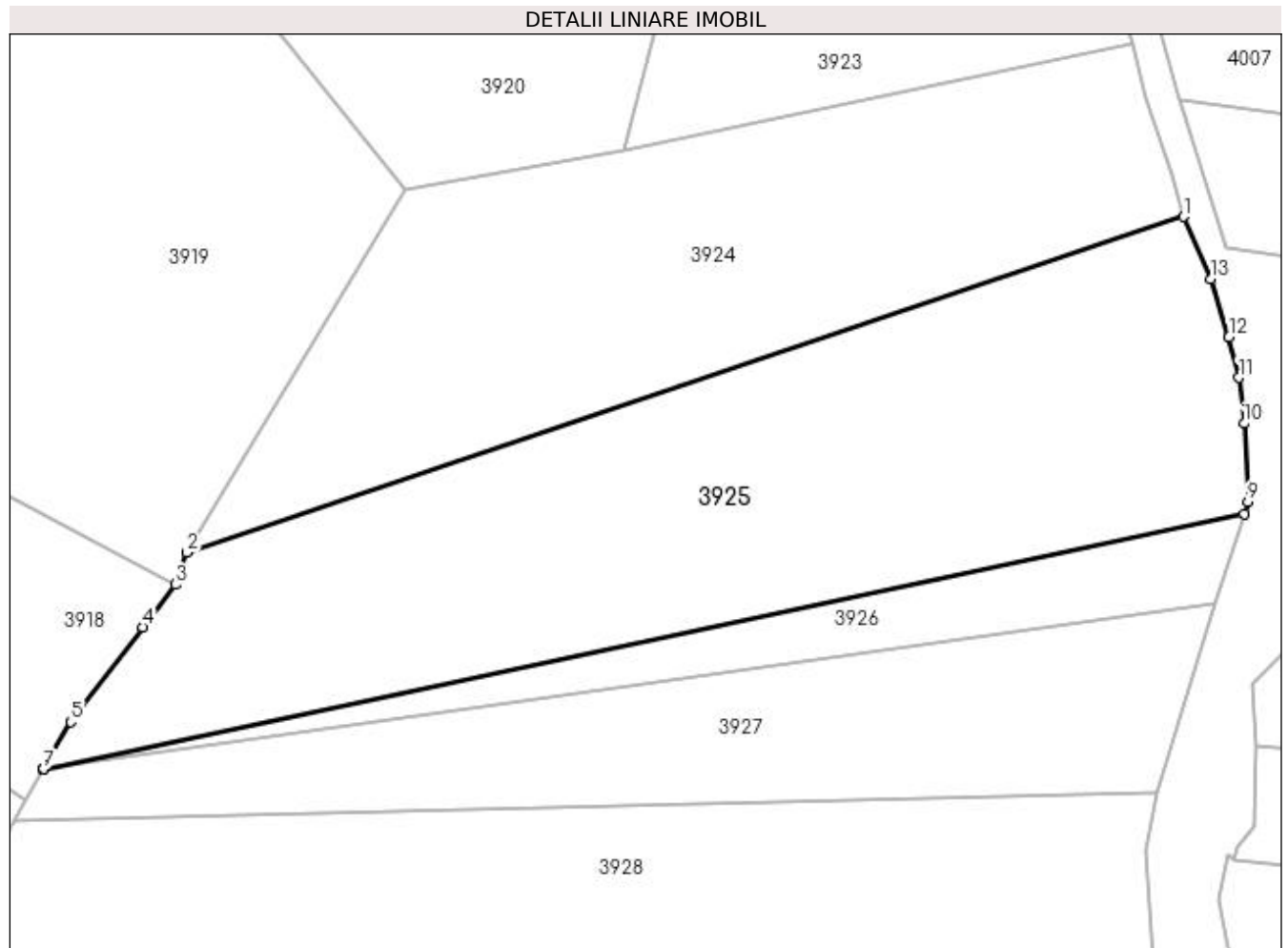
**C. Partea III. SARCINI .**

Inscrieri privind dezmembramintele dreptului de proprietate, drepturi reale de garanție și sarcini	Referințe
NU SUNT	

**Anexa Nr. 1 La Partea I****Teren**

Nr cadastral	Suprafața (mp)*	Observații / Referințe
	16.485	U.P. II, U.A. 80A, 80B, 80F

\* Suprafața este determinată în planul de proiecție Stereo 70.

**Date referitoare la teren**

Crt	Categorie folosință	Intravilan	Suprafața (mp)	Tarla	Parcelă	Nr. topo	Observații / Referințe
1	padure	DA	3.986	-	-	-	
2	padure	NU	12.499	-	-	-	

**Lungime Segmente**

1) Valorile lungimilor segmentelor sunt obținute din proiecție în plan.

Punct început	X / Y	Punct sfârșit	X / Y	Lungime segment (** (m)
1	536.085,296 665.434,48	2	535.840,667 665.352,203	258.095
2	535.840,667 665.352,203	3	535.837,929 665.344,331	8.335
3	535.837,929 665.344,331	4	535.829,942 665.333,851	13.177
4	535.829,942 665.333,851	5	535.812,241 665.310,625	29.202

Punct început	X / Y	Punct sfârșit	X / Y	Lungime segment (** (m)
5	535.812,241 665.310,625	6	535.805,407 665.299,014	13.473
6	535.805,407 665.299,014	7	535.805,494 665.299,033	0.089
7	535.805,494 665.299,033	8	536.100,176 665.361,646	301.26
8	536.100,176 665.361,646	9	536.101,122 665.364,658	3.157
9	536.101,122 665.364,658	10	536.100,204 665.383,802	19.166
10	536.100,204 665.383,802	11	536.098,915 665.395,022	11.294
11	536.098,915 665.395,022	12	536.096,468 665.404,938	10.213
12	536.096,468 665.404,938	13	536.092,048 665.419,238	14.968
13	536.092,048 665.419,238	1	536.085,296 665.434,48	16.671

\*\* Lungimile segmentelor sunt determinate în planul de proiecție Stereo 70 și sunt rotunjite la 1 milimetru.

\*\*\* Distanța dintre puncte este formată din segmente cumulate ce sunt mai mici decât valoarea 1 milimetru.





**DATE DESPRE IMOBILUL NR. 3926**

Oficiul de Cadastru și Publicitate Imobiliară SUCEAVA  
Biroul de Cadastru și Publicitate Imobiliară Campulung Moldovenesc

**A. Partea I. Descrierea imobilului**

TEREN Necunoscut

Adresa: Loc. Pojorâta, Jud. Suceava

Nr. Crt	Nr cadastral Nr. topografic	Suprafața* (mp)	Observații / Referințe
A1		3.042	Sector cadastral:75 Teren neimprejmuit;

**B. Partea II. Proprietari și acte**

Inscrieri privitoare la dreptul de proprietate și alte drepturi reale		Referințe
<b>3926 / 08/12/2022</b>		
Act Normativ nr. Lege nr. 7, din 13/03/1996 emis de Parlamentul României;		
B1	Inscrierea provizorie, drept de PROPRIETATE, dobandit prin Lege, cota actuala 1/1 1) COMUNA POJORĂȚA, CIF:4441425	A1

**C. Partea III. SARCINI .**


Inscrieri privind dezmembramintele dreptului de proprietate, drepturi reale de garanție și sarcini	Referințe
NU SUNT	

## Anexa Nr. 1 La Partea I

## Teren

Nr cadastral	Suprafața (mp)*	Observații / Referințe
	3.042	

\* Suprafața este determinată în planul de proiecție Stereo 70.



## Date referitoare la teren

Crt	Categorie folosință	Intravilan	Suprafața (mp)	Tarla	Parcelă	Nr. topo	Observații / Referințe
1	padure	DA	936	-	-	-	
2	padure	NU	2.106	-	-	-	

## Lungime Segmente

1) Valorile lungimilor segmentelor sunt obținute din proiecție în plan.

Punct început	X / Y	Punct sfârșit	X / Y	Lungime segment (** (m)
1	536.093,225 665.339,52	2	536.100,176 665.361,646	23.192
2	536.100,176 665.361,646	3	535.805,494 665.299,033	301.26
3	535.805,494 665.299,033	1	536.093,225 665.339,52	290.566

\*\* Lungimile segmentelor sunt determinate în planul de proiecție Stereo 70 și sunt rotunjite la 1 milimetru.

\*\*\* Distanța dintre puncte este formată din segmente cumulate ce sunt mai mici decât valoarea 1 milimetru.

**DATE DESPRE IMOBILUL NR. 3927**

Oficiul de Cadastru și Publicitate Imobiliară SUCEAVA  
Biroul de Cadastru și Publicitate Imobiliară Campulung Moldovenesc

**A. Partea I. Descrierea imobilului**

TEREN Necunoscut

Adresa: Loc. Pojorâta, Jud. Suceava

Nr. Crt	Nr cadastral Nr. topografic	Suprafața* (mp)	Observații / Referințe
A1		8.100	Sector cadastral:75 Teren neimprejmuit; U.P. II, U.A. 80B%

**B. Partea II. Proprietari și acte**

Inscrieri privitoare la dreptul de proprietate și alte drepturi reale		Referințe
<b>3927 / 08/12/2022</b>		
Act Administrativ nr. Titlu de proprietate nr. 734, din 24/02/2005 emis de Comisia Județeană Suceava;		
B1	Intabulare, drept de PROPRIETATE, dobandit prin Reconstituire, cota actuala 1/1 1) IONEL DORINA, LIPSĂ CNP	A1

**C. Partea III. SARCINI .**

Inscrieri privind dezmembramintele dreptului de proprietate, drepturi reale de garanție și sarcini	Referințe
NU SUNT	

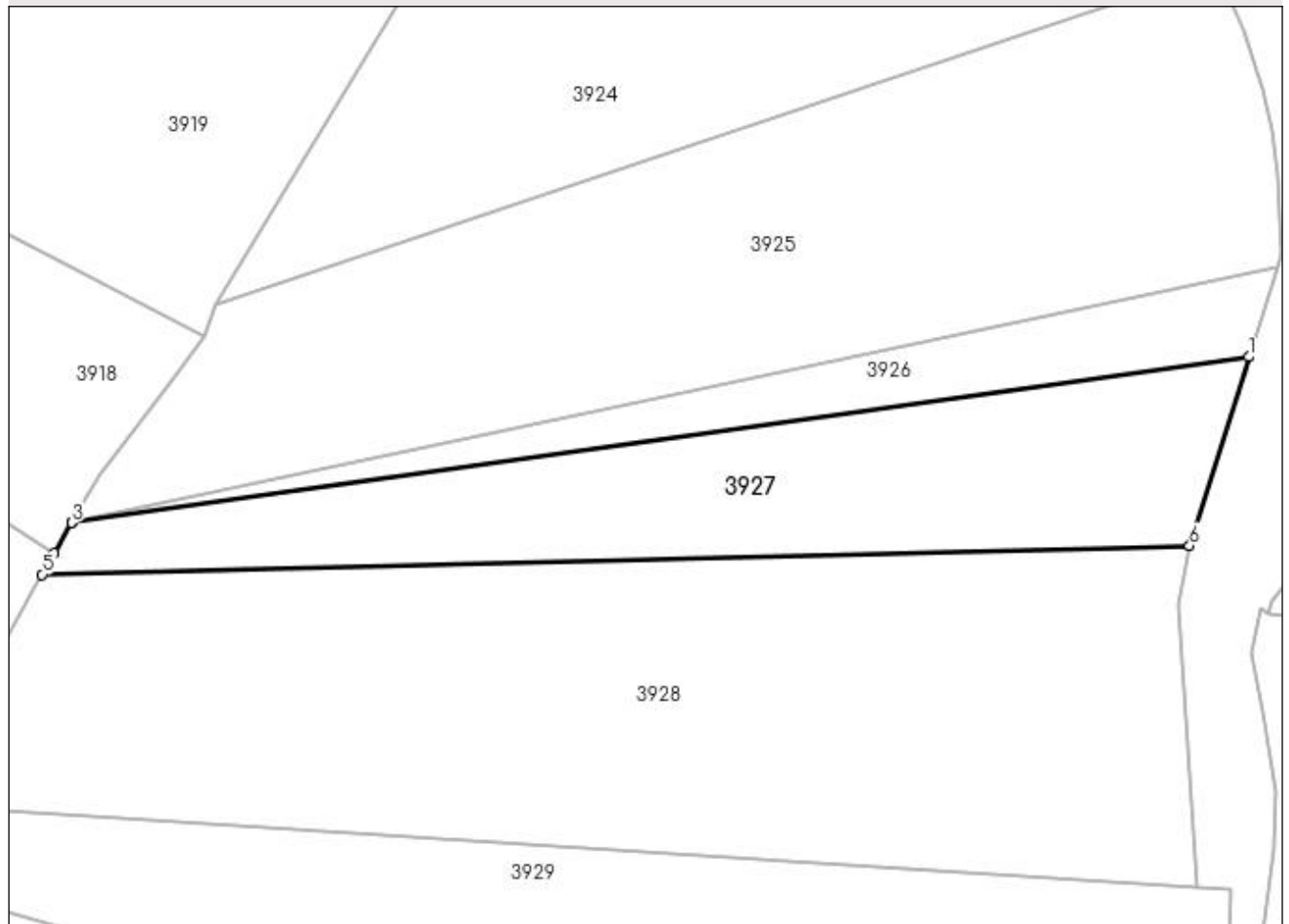
## Anexa Nr. 1 La Partea I

## Teren

Nr cadastral	Suprafața (mp)*	Observații / Referințe
	8.100	U.P. II, U.A. 80B%

\* Suprafața este determinată în planul de proiecție Stereo 70.

## DETALII LINIARE IMOBIL



## Date referitoare la teren

Crt	Categorie folosință	Intravilan	Suprafața (mp)	Tarla	Parcelă	Nr. topo	Observații / Referințe
1	padure	DA	1.897	-	-	-	
2	padure	NU	6.203	-	-	-	

## Lungime Segmente

1) Valorile lungimilor segmentelor sunt obținute din proiecție în plan.

Punct început	X / Y	Punct sfârșit	X / Y	Lungime segment (** (m)
1	536.093,225 665.339,52	2	535.805,494 665.299,033	290.566
2	535.805,494 665.299,033	3	535.805,407 665.299,014	0.089
3	535.805,407 665.299,014	4	535.801,103 665.291,499	8.66
4	535.801,103 665.291,499	5	535.798,204 665.286,331	5.926

Punct început	X / Y	Punct sfârșit	X / Y	Lungime segment (** (m)
5	535.798,204 665.286,331	6	536.078,733 665.293,389	280.618
6	536.078,733 665.293,389	1	536.093,225 665.339,52	48.354

\*\* Lungimile segmentelor sunt determinate în planul de proiecție Stereo 70 și sunt rotunjite la 1 milimetru.

\*\*\* Distanța dintre puncte este formată din segmente cumulate ce sunt mai mici decât valoarea 1 milimetru.



**DATE DESPRE IMOBILUL NR. 3928**

Oficiul de Cadastru și Publicitate Imobiliară SUCEAVA  
 Biroul de Cadastru și Publicitate Imobiliară Campulung Moldovenesc

**A. Partea I. Descrierea imobilului**

TEREN Necunoscut

Adresa: Loc. Pojorâta, Jud. Suceava

Nr. Crt	Nr cadastral Nr. topografic	Suprafața* (mp)	Observații / Referințe
A1		20.700	Sector cadastral:75 Teren neimprejmuit; U.P. II, U.A. 80A%, B%

**B. Partea II. Proprietari și acte**

Inscrieri privitoare la dreptul de proprietate și alte drepturi reale		Referințe
<b>3928 / 08/12/2022</b>		
Act Administrativ nr. Titlu de proprietate nr. 699, din 22/09/2004 emis de Comisia Județeană Suceava;		
B1	Intabulare, drept de PROPRIETATE, dobandit prin Reconstituire, cota actuala 1/1 1) TÂMPĂU IOANA, LIPSĂ CNP	A1

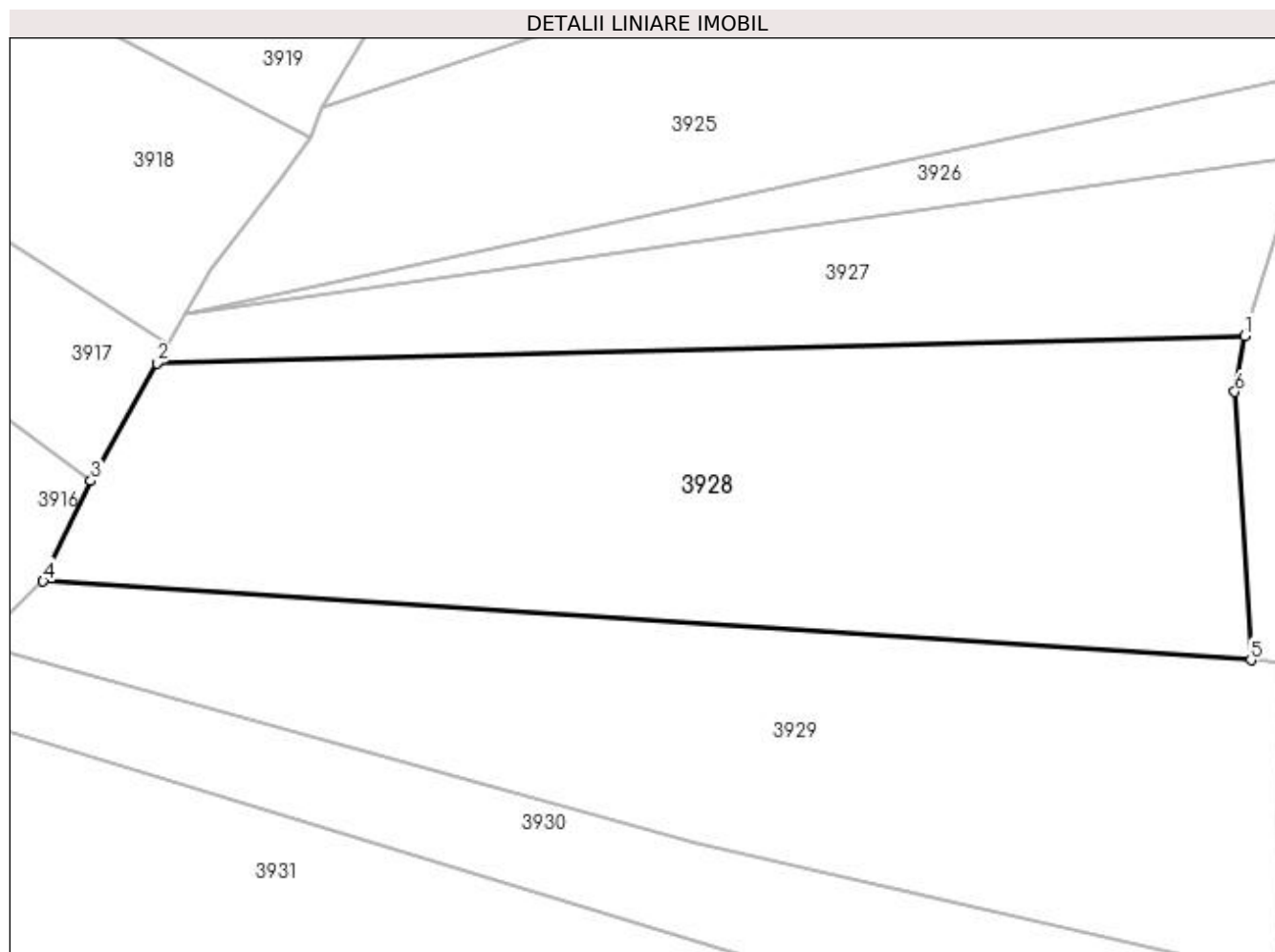
**C. Partea III. SARCINI .**

Inscrieri privind dezmembramintele dreptului de proprietate, drepturi reale de garanție și sarcini	Referințe
NU SUNT	

**Anexa Nr. 1 La Partea I****Teren**

Nr cadastral	Suprafața (mp)*	Observații / Referințe
	20.700	U.P. II, U.A. 80A%, B%

\* Suprafața este determinată în planul de proiecție Stereo 70.

**Date referitoare la teren**

Crt	Categorie folosință	Intra vilan	Suprafața (mp)	Tarla	Parcelă	Nr. topo	Observații / Referințe
1	padure	DA	3.477	-	-	-	
2	padure	NU	17.223	-	-	-	

**Lungime Segmente**

1) Valorile lungimilor segmentelor sunt obținute din proiecție în plan.

Punct început	X / Y	Punct sfârșit	X / Y	Lungime segment (** (m)
1	536.078,733 665.293,389	2	535.798,204 665.286,331	280.618
2	535.798,204 665.286,331	3	535.781,18 665.255,987	34.793
3	535.781,18 665.255,987	4	535.768,868 665.230,129	28.64
4	535.768,868 665.230,129	5	536.080,417 665.209,8	312.212



Punct început	X / Y	Punct sfârșit	X / Y	Lungime segment (** (m)
5	536.080,417 665.209,8	6	536.076,223 665.278,934	69.261
6	536.076,223 665.278,934	1	536.078,733 665.293,389	14.671

\*\* Lungimile segmentelor sunt determinate în planul de proiecție Stereo 70 și sunt rotunjite la 1 milimetru.

\*\*\* Distanța dintre puncte este formată din segmente cumulate ce sunt mai mici decât valoarea 1 milimetru.



**DATE DESPRE IMOBILUL NR. 3929**

Oficiul de Cadastru și Publicitate Imobiliară SUCEAVA  
Biroul de Cadastru și Publicitate Imobiliară Campulung Moldovenesc

**A. Partea I. Descrierea imobilului**

TEREN Necunoscut

Adresa: Loc. Pojorâta, Jud. Suceava

Nr. Crt	Nr cadastral Nr. topografic	Suprafața* (mp)	Observații / Referințe
A1		17.000	Sector cadastral:75 Teren neimprejmuit; U.P. II, U.A. 80B%

**B. Partea II. Proprietari și acte**

Inscrieri privitoare la dreptul de proprietate și alte drepturi reale	Referințe
<b>3929 / 08/12/2022</b>	
Act Administrativ nr. Titlu de proprietate nr. 655, din 11/05/2004 emis de Comisia Județeană Suceava;	
B1	A1
Intabulare, drept de PROPRIETATE, dobandit prin Reconstituire, cota actuala 1/1	
1) COCA RAȚU-RAVEICA, LIPSĂ CNP 2) ERHAN CONSTANTIN, LIPSĂ CNP 3) ERHAN TEODOR, LIPSĂ CNP 4) ERHAN VASILE, LIPSĂ CNP 5) FÎȘC PARASCHIVA, LIPSĂ CNP 6) LUCĂU ELENA, LIPSĂ CNP 7) PORCILESCU VARVARA, LIPSĂ CNP	

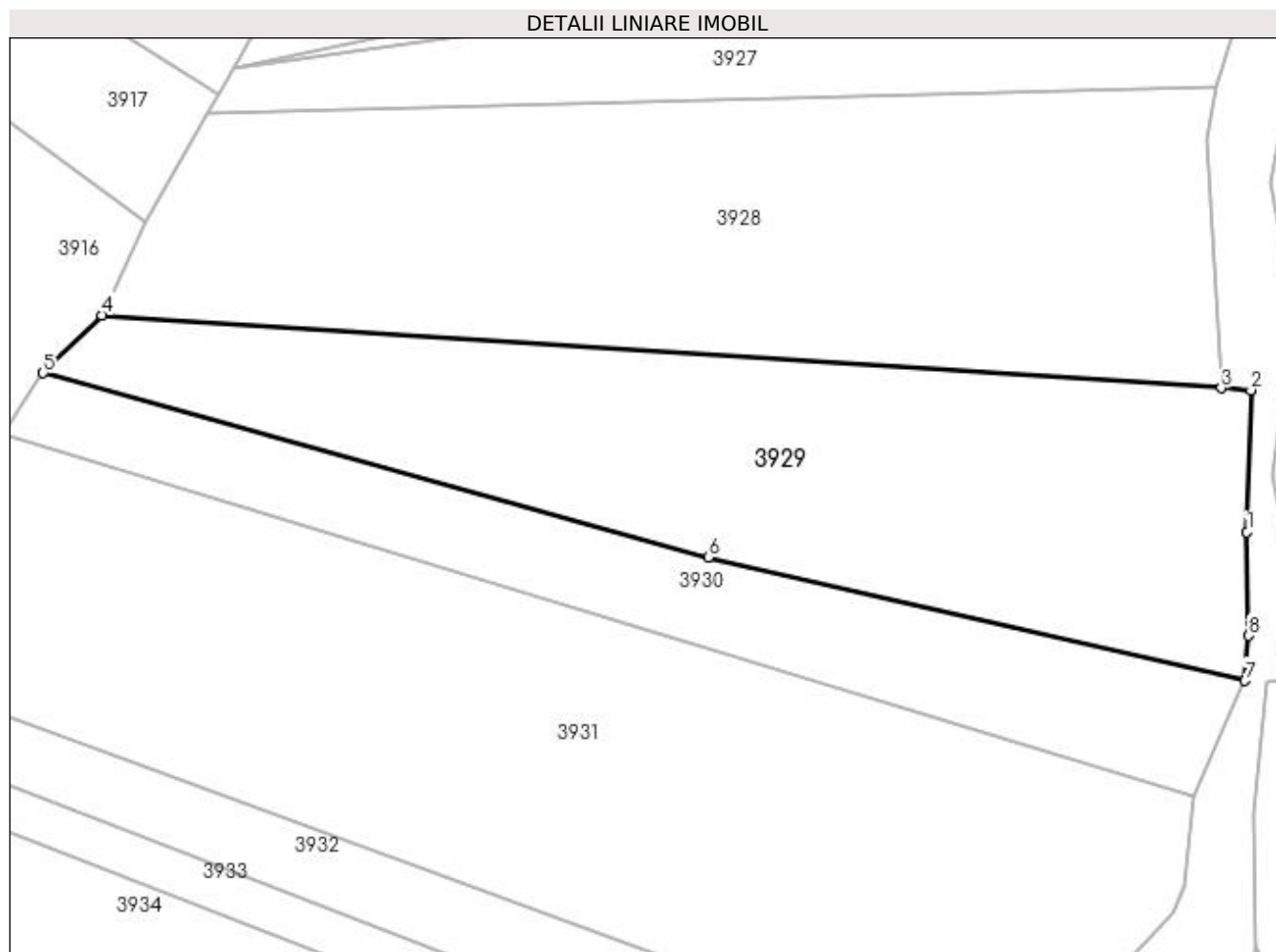
**C. Partea III. SARCINI .**

Inscrieri privind dezmembramintele dreptului de proprietate, drepturi reale de garanție și sarcini	Referințe
NU SUNT	

**Anexa Nr. 1 La Partea I****Teren**

Nr cadastral	Suprafața (mp)*	Observații / Referințe
	17.000	U.P. II, U.A. 80B%

\* Suprafața este determinată în planul de proiecție Stereo 70.

**Date referitoare la teren**

Crt	Categorie folosință	Intra vilan	Suprafața (mp)	Tarla	Parcelă	Nr. topo	Observații / Referințe
1	padure	DA	4.104	-	-	-	
2	padure	NU	12.896	-	-	-	

**Lungime Segmente**

1) Valorile lungimilor segmentelor sunt obținute din proiecție în plan.

Punct început	X / Y	Punct sfârșit	X / Y	Lungime segment (** (m)
1	536.087,58 665.169,78	2	536.088,695 665.209,259	39.495
2	536.088,695 665.209,259	3	536.080,417 665.209,8	8.296
3	536.080,417 665.209,8	4	535.768,868 665.230,129	312.212
4	535.768,868 665.230,129	5	535.752,471 665.214,039	22.973

Punct început	X / Y	Punct sfârșit	X / Y	Lungime segment (** (m)
5	535.752,471 665.214,039	6	535.937,612 665.162,758	192.112
6	535.937,612 665.162,758	7	536.087,052 665.128,358	153.348
7	536.087,052 665.128,358	8	536.088,042 665.140,927	12.608
8	536.088,042 665.140,927	1	536.087,58 665.169,78	28.857

\*\* Lungimile segmentelor sunt determinate în planul de proiecție Stereo 70 și sunt rotunjite la 1 milimetru.

\*\*\* Distanța dintre puncte este formată din segmente cumulate ce sunt mai mici decât valoarea 1 milimetru.



**DATE DESPRE IMOBILUL NR. 3930**

Oficiul de Cadastru și Publicitate Imobiliară SUCEAVA  
Biroul de Cadastru și Publicitate Imobiliară Campulung Moldovenesc

**A. Partea I. Descrierea imobilului**

TEREN Extravilan

Adresa: Jud. Suceava

Nr. Crt	Nr cadastral Nr. topografic	Suprafața* (mp)	Observații / Referințe
A1		8.700	Sector cadastral:75 Teren neimprejmuit; U.P. II, U.A. 80B%

**B. Partea II. Proprietari și acte**

Inscrieri privitoare la dreptul de proprietate și alte drepturi reale		Referințe
<b>3930 / 08/12/2022</b>		
Act Administrativ nr. Titlu de proprietate nr. 656, din 11/05/2004 emis de Comisia Județeană Suceava;		
B1	Intabulare, drept de PROPRIETATE, dobândit prin Reconstituire, cota actuala 1/1 1) FLOCEA DRAGOȘ, LIPSĂ CNP 2) FLOCEA IOAN DEFUNCT:Da 3) FLOCEA MARCEL CONSTANTIN 4) FLOCEA OCTAVIAN, LIPSĂ CNP 5) ȘECMAN ARETA	A1

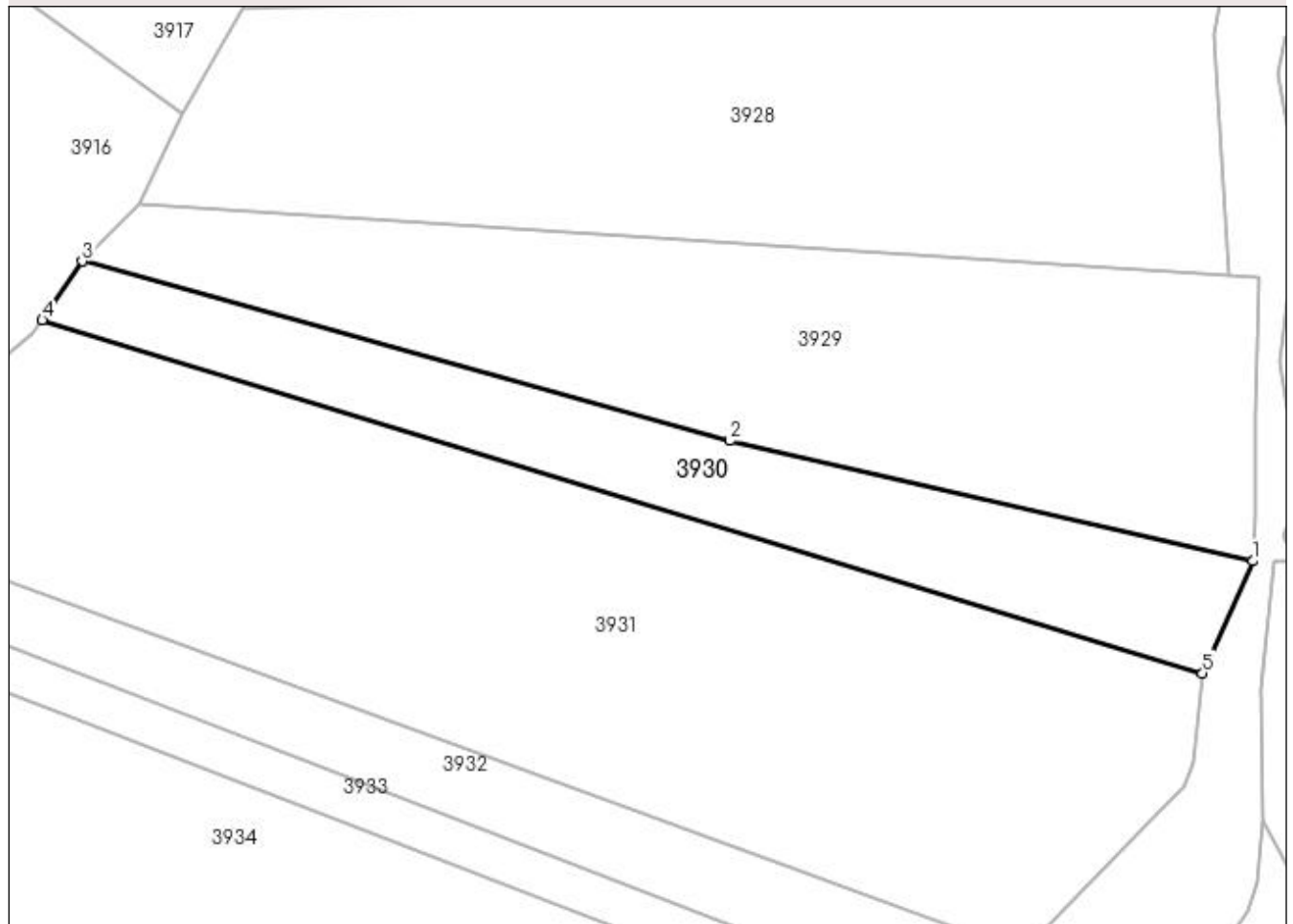
**C. Partea III. SARCINI .**

Inscrieri privind dezmembramintele dreptului de proprietate, drepturi reale de garanție și sarcini	Referințe
NU SUNT	

**Anexa Nr. 1 La Partea I****Teren**

Nr cadastral	Suprafața (mp)*	Observații / Referințe
	8.700	U.P. II, U.A. 80B%

\* Suprafața este determinată în planul de proiecție Stereo 70.

**DETALII LINIARE IMOBIL****Date referitoare la teren**

Crt	Categorie folosință	Intra vilan	Suprafața (mp)	Tarla	Parcelă	Nr. topo	Observații / Referințe
1	padure	NU	8.700	-	-	-	

**Lungime Segmente**

1) Valorile lungimilor segmentelor sunt obținute din proiecție în plan.

Punct început	X / Y	Punct sfârșit	X / Y	Lungime segment (** (m)
1	536.087,052 665.128,358	2	535.937,612 665.162,758	153.348
2	535.937,612 665.162,758	3	535.752,471 665.214,039	192.112
3	535.752,471 665.214,039	4	535.741,089 665.197,208	20.318
4	535.741,089 665.197,208	5	536.072,703 665.096,275	346.634
5	536.072,703 665.096,275	1	536.087,052 665.128,358	35.146



**\*\* Lungimile segmentelor sunt determinate în planul de proiecție Stereo 70 și sunt rotunjite la 1 milimetru.**

**\*\*\* Distanța dintre puncte este formată din segmente cumulate ce sunt mai mici decât valoarea 1 milimetru.**



**DATE DESPRE IMOBILUL NR. 3931**

Oficiul de Cadastru și Publicitate Imobiliară SUCEAVA  
Biroul de Cadastru și Publicitate Imobiliară Campulung Moldovenesc

**A. Partea I. Descrierea imobilului**

TEREN Extravilan

Adresa: Jud. Suceava

Nr. Crt	Nr cadastral Nr. topografic	Suprafața* (mp)	Observații / Referințe
A1		30.000	Sector cadastral:75 Teren neimprejmuit; U.P. II, U.A. 80B%

**B. Partea II. Proprietari și acte**

Inscrieri privitoare la dreptul de proprietate și alte drepturi reale		Referințe
<b>3931 / 08/12/2022</b>		
Act Administrativ nr. Titlu de proprietate nr. 698, din 22/09/2004 emis de Comisia Județeană Suceava;		
B1	Intabulare, drept de PROPRIETATE, dobandit prin Reconstituire, cota actuala 1/1	A1
	1) CÂRLOANȚĂ AURORA DEFUNCT:Da 2) CRĂCIUNAȘ LILIANA-ANGELICA 3) ERLICH ELISAVETA, LIPSĂ CNP 4) STRĂJER MARIA, LIPSĂ CNP	

**C. Partea III. SARCINI .**

Inscrieri privind dezmembramintele dreptului de proprietate, drepturi reale de garanție și sarcini	Referințe
NU SUNT	

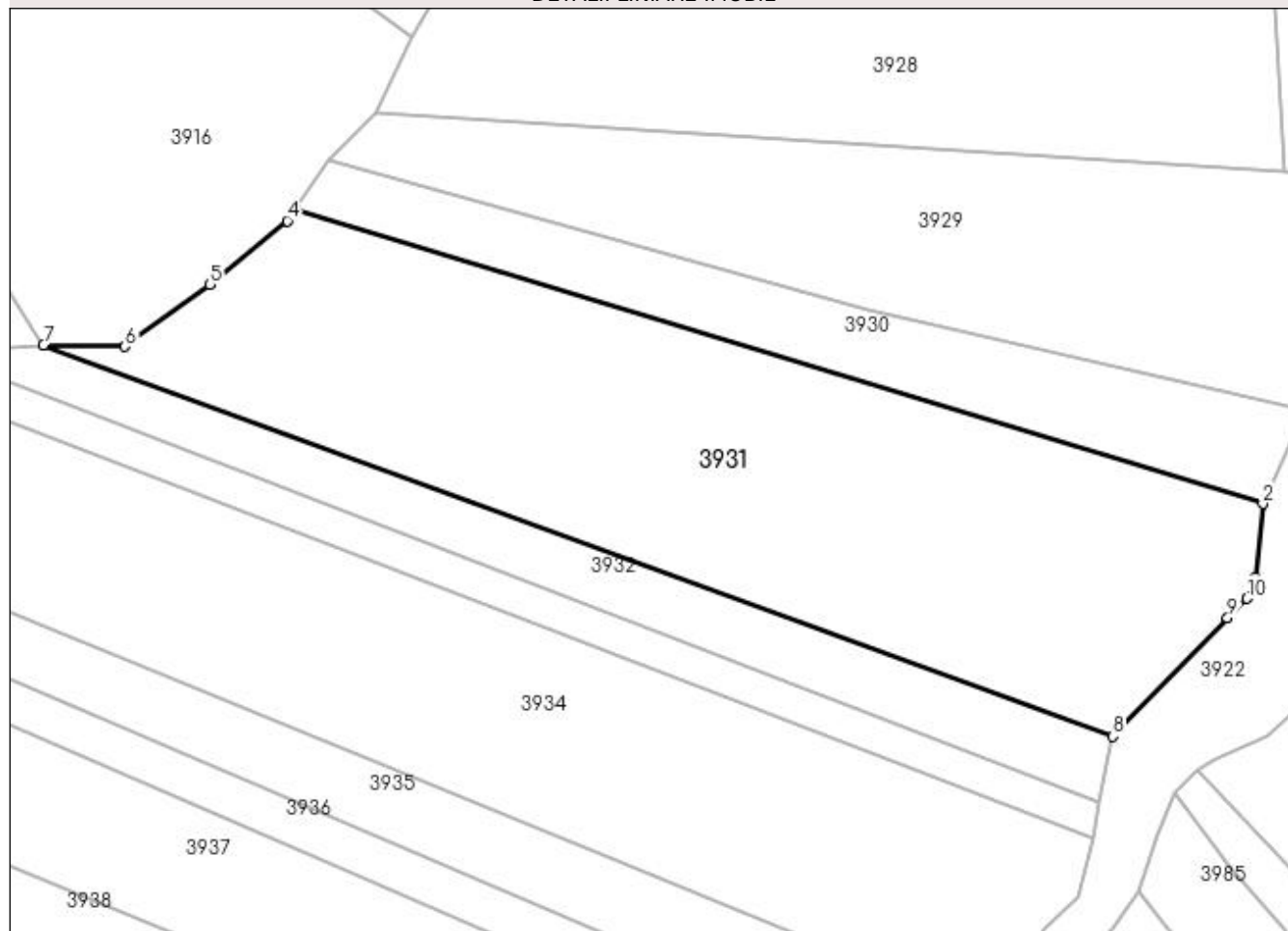
## Anexa Nr. 1 La Partea I

## Teren

Nr cadastral	Suprafața (mp)*	Observații / Referințe
	30.000	U.P. II, U.A. 80B%

\* Suprafața este determinată în planul de proiecție Stereo 70.

## DETALII LINIARE IMOBIL



## Date referitoare la teren

Crt	Categorie folosință	Intra vilan	Suprafața (mp)	Tarla	Parcelă	Nr. topo	Observații / Referințe
1	padure	NU	30.000	-	-	-	

## Lungime Segmente

1) Valorile lungimilor segmentelor sunt obținute din proiecție în plan.

Punct început	X / Y	Punct sfârșit	X / Y	Lungime segment (** (m)
1	536.070,341 665.071,036	2	536.072,703 665.096,275	25.349
2	536.072,703 665.096,275	3	535.741,089 665.197,208	346.634
3	535.741,089 665.197,208	4	535.738,327 665.193,151	4.908
4	535.738,327 665.193,151	5	535.711,839 665.171,401	34.274
5	535.711,839 665.171,401	6	535.682,77 665.150,119	36.027

Punct început	X / Y	Punct sfârșit	X / Y	Lungime segment (** (m)
6	535.682,77 665.150,119	7	535.654,814 665.150,669	27.961
7	535.654,814 665.150,669	8	536.021,387 665.016,578	390.328
8	536.021,387 665.016,578	9	536.060,625 665.057,078	56.39
9	536.060,625 665.057,078	10	536.067,198 665.063,786	9.392
10	536.067,198 665.063,786	1	536.070,341 665.071,036	7.902

\*\* Lungimile segmentelor sunt determinate în planul de proiecție Stereo 70 și sunt rotunjite la 1 milimetru.

\*\*\* Distanța dintre puncte este formată din segmente cumulate ce sunt mai mici decât valoarea 1 milimetru.



**DATE DESPRE IMOBILUL NR. 3932**

Oficiul de Cadastru și Publicitate Imobiliară SUCEAVA  
Biroul de Cadastru și Publicitate Imobiliară Campulung Moldovenesc

**A. Partea I. Descrierea imobilului**

TEREN Extravilan

Adresa: Jud. Suceava

Nr. Crt	Nr cadastral Nr. topografic	Suprafața* (mp)	Observații / Referințe
A1		7.900	Sector cadastral:75 Teren neimprejmuț; U.P. II, U.A. 80B%

**B. Partea II. Proprietari și acte**

Inscrieri privitoare la dreptul de proprietate și alte drepturi reale	Referințe
<b>3932 / 08/12/2022</b>	
Act Administrativ nr. Titlu de proprietate nr. 726, din 29/11/2004 emis de Comisia Județeană Suceava;	
B1	A1
Intabulare, drept de PROPRIETATE, dobândit prin Reconstituire, cota actuala 1/1	
1) <b>BEDRULE VALENUTA</b> , LIPSĂ CNP 2) <b>GAVRILEI MARIA</b> DEFUNCT:Da 3) <b>GRIGOREAN IOAN</b> , LIPSĂ CNP 4) <b>GRIGOREAN MIHAI</b> , LIPSĂ CNP 5) <b>IONEL DORINA</b> , LIPSĂ CNP	

**C. Partea III. SARCINI .**

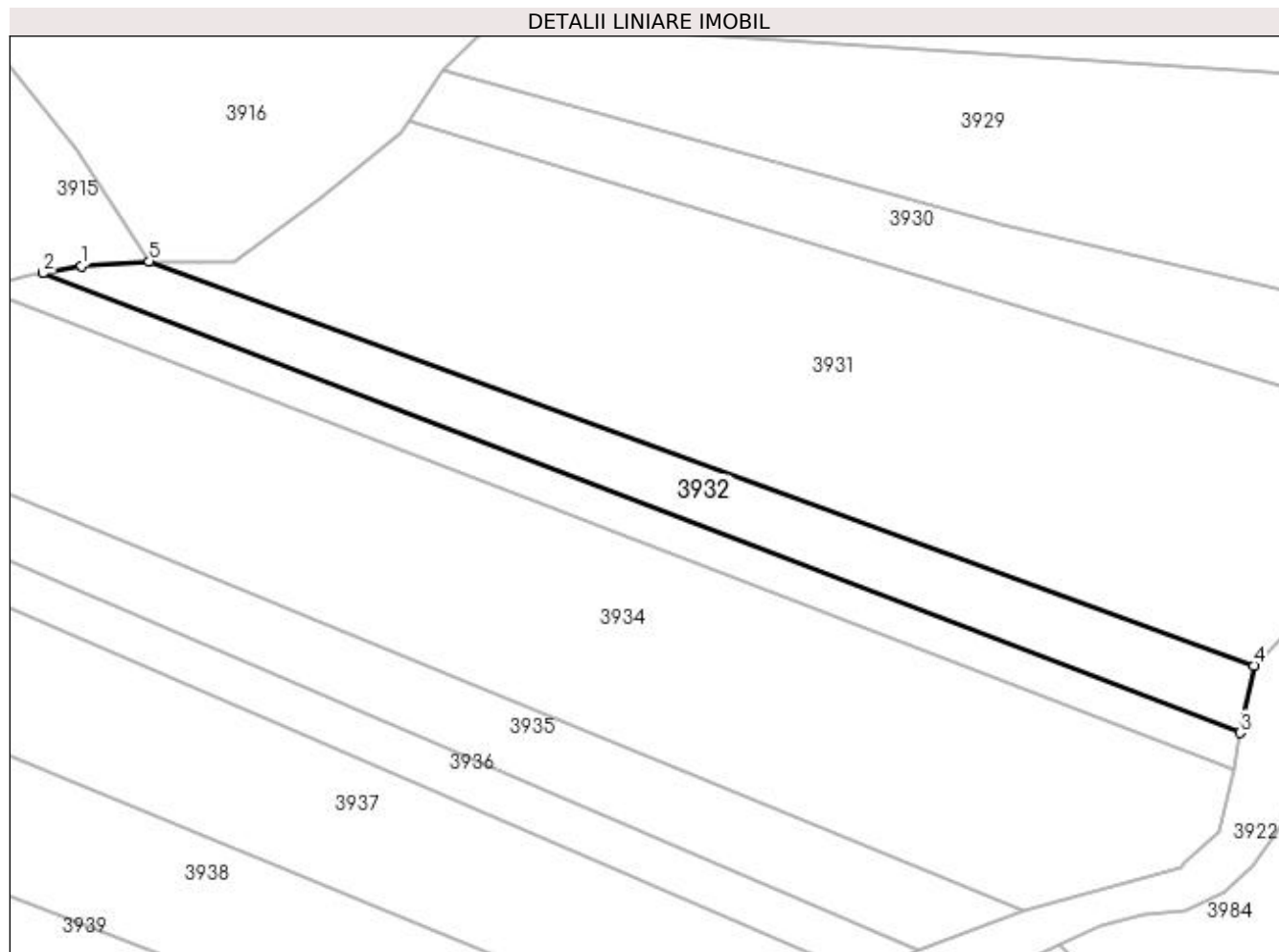
Inscrieri privind dezmembramintele dreptului de proprietate, drepturi reale de garanție și sarcini	Referințe
NU SUNT	

## Anexa Nr. 1 La Partea I

## Teren

Nr cadastral	Suprafața (mp)*	Observații / Referințe
	7.900	U.P. II, U.A. 80B%

\* Suprafața este determinată în planul de proiecție Stereo 70.



## Date referitoare la teren

Crt	Categorie folosință	Intra vilan	Suprafața (mp)	Tarla	Parcelă	Nr. topo	Observații / Referințe
1	padure	NU	7.900	-	-	-	

## Lungime Segmente

1) Valorile lungimilor segmentelor sunt obținute din proiecție în plan.

Punct început	X / Y	Punct sfârșit	X / Y	Lungime segment (** (m)
1	535.632,363 665.149,079	2	535.619,648 665.146,746	12.927
2	535.619,648 665.146,746	3	536.016,662 664.994,175	425.321
3	536.016,662 664.994,175	4	536.021,387 665.016,578	22.896
4	536.021,387 665.016,578	5	535.654,814 665.150,669	390.328
5	535.654,814 665.150,669	1	535.632,363 665.149,079	22.507



**\*\* Lungimile segmentelor sunt determinate în planul de proiecție Stereo 70 și sunt rotunjite la 1 milimetru.**

**\*\*\* Distanța dintre puncte este formată din segmente cumulate ce sunt mai mici decât valoarea 1 milimetru.**



**DATE DESPRE IMOBILUL NR. 3933**

Oficiul de Cadastru și Publicitate Imobiliară SUCEAVA  
Biroul de Cadastru și Publicitate Imobiliară Campulung Moldovenesc

**A. Partea I. Descrierea imobilului**

TEREN Extravilan

Adresa: Jud. Suceava

Nr. Crt	Nr cadastral Nr. topografic	Suprafața* (mp)	Observații / Referințe
A1		5.400	Sector cadastral:75 Teren neimprejmuit; U.P. II, U.A. 80B%

**B. Partea II. Proprietari și acte**

Inscrieri privitoare la dreptul de proprietate și alte drepturi reale		Referințe
<b>3933 / 08/12/2022</b>		
Act Administrativ nr. Titlu de proprietate nr. 648, din 22/03/2004 emis de Comisia Județeană Suceava;		
B1	Intabulare, drept de PROPRIETATE, dobândit prin Reconstituire, cota actuala 1/1 1) <b>BEDRULE ILIE</b> 2) <b>BEDRULE VERONICA, LIPSĂ CNP</b>	A1

**C. Partea III. SARCINI .**

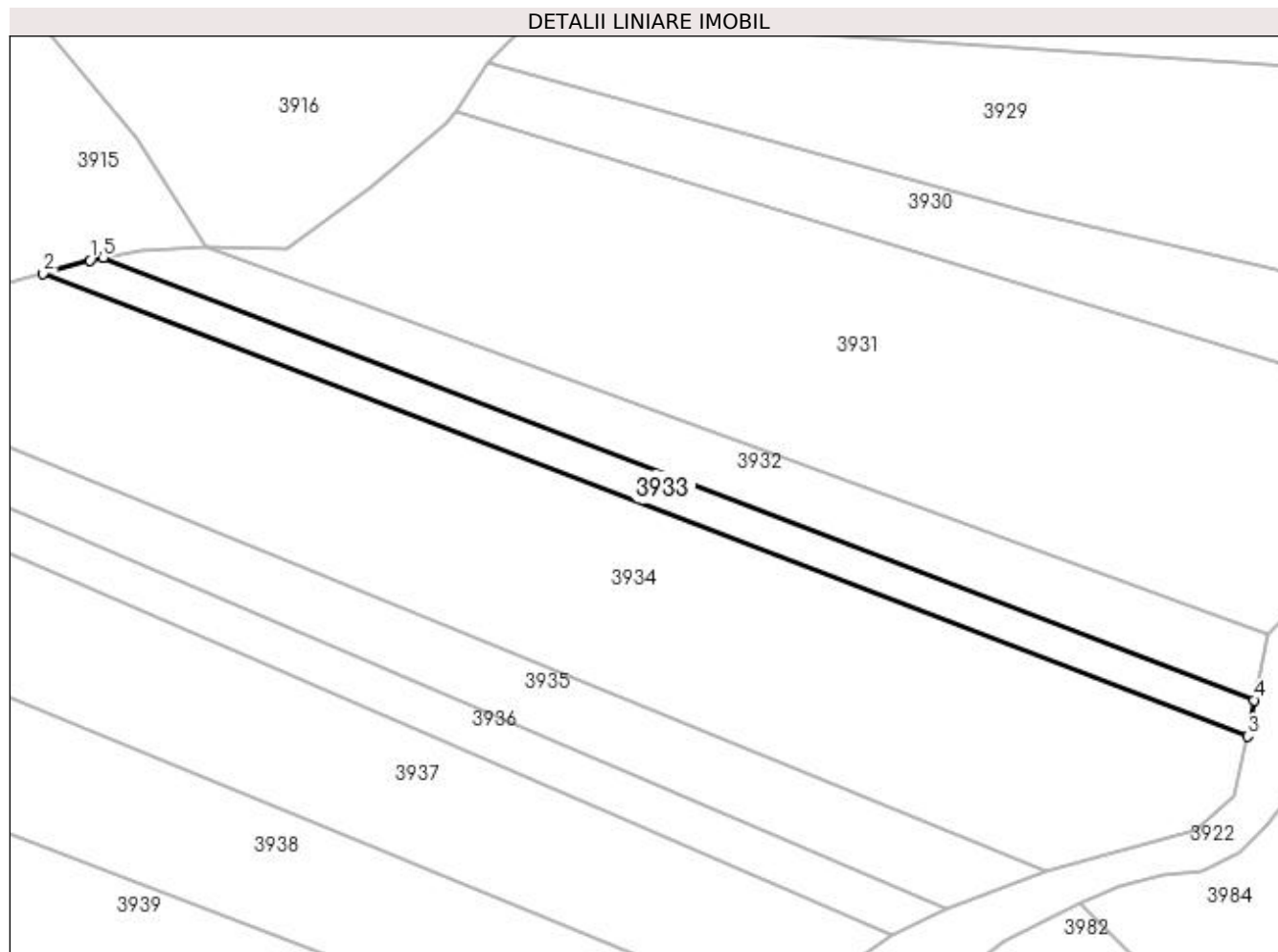
Inscrieri privind dezmembramintele dreptului de proprietate, drepturi reale de garanție și sarcini	Referințe
NU SUNT	

## Anexa Nr. 1 La Partea I

## Teren

Nr cadastral	Suprafața (mp)*	Observații / Referințe
	5.400	U.P. II, U.A. 80B%

\* Suprafața este determinată în planul de proiecție Stereo 70.



## Date referitoare la teren

Crt	Categorie folosință	Intravilan	Suprafața (mp)	Tarla	Parcelă	Nr. topo	Observații / Referințe
1	padure	NU	5.400	-	-	-	

## Lungime Segmente

1) Valorile lungimilor segmentelor sunt obținute din proiecție în plan.

Punct început	X / Y	Punct sfârșit	X / Y	Lungime segment (** (m)
1	535.615,097 665.145,911	2	535.598,913 665.141,413	16.797
2	535.598,913 665.141,413	3	536.014,543 664.981,726	445.251
3	536.014,543 664.981,726	4	536.016,662 664.994,175	12.628
4	536.016,662 664.994,175	5	535.619,648 665.146,746	425.321
5	535.619,648 665.146,746	1	535.615,097 665.145,911	4.627

**\*\* Lungimile segmentelor sunt determinate în planul de proiecție Stereo 70 și sunt rotunjite la 1 milimetru.**

**\*\*\* Distanța dintre puncte este formată din segmente cumulate ce sunt mai mici decât valoarea 1 milimetru.**



**DATE DESPRE IMOBILUL NR. 3934**

Oficiul de Cadastru și Publicitate Imobiliară SUCEAVA  
Biroul de Cadastru și Publicitate Imobiliară Campulung Moldovenesc

**A. Partea I. Descrierea imobilului**

TEREN Extravilan

Adresa: Jud. Suceava

Nr. Crt	Nr cadastral Nr. topografic	Suprafața* (mp)	Observații / Referințe
A1		30.000	Sector cadastral:75 Teren neimprejmuit; U.P. II, U.A. 80B%

**B. Partea II. Proprietari și acte**

Inscrieri privitoare la dreptul de proprietate și alte drepturi reale		Referințe
<b>3934 / 08/12/2022</b>		
Act Administrativ nr. Titlu de proprietate nr. 601, din 20/09/2003 emis de Comisia Județeană Suceava;		
B1	Intabulare, drept de PROPRIETATE, dobândit prin Reconstituire, cota actuala 1/1	A1
	1) <b>BEDRULE ECATERINA, LIPSĂ CNP</b> 2) <b>BEDRULE ILIE</b> 3) <b>FLOCEA ELENA DEFUNCT:Da</b> 4) <b>STRAJERI OCTAVIAN, LIPSĂ CNP</b> 5) <b>STRAJERIU V. MIHAI, LIPSĂ CNP</b>	

**C. Partea III. SARCINI .**

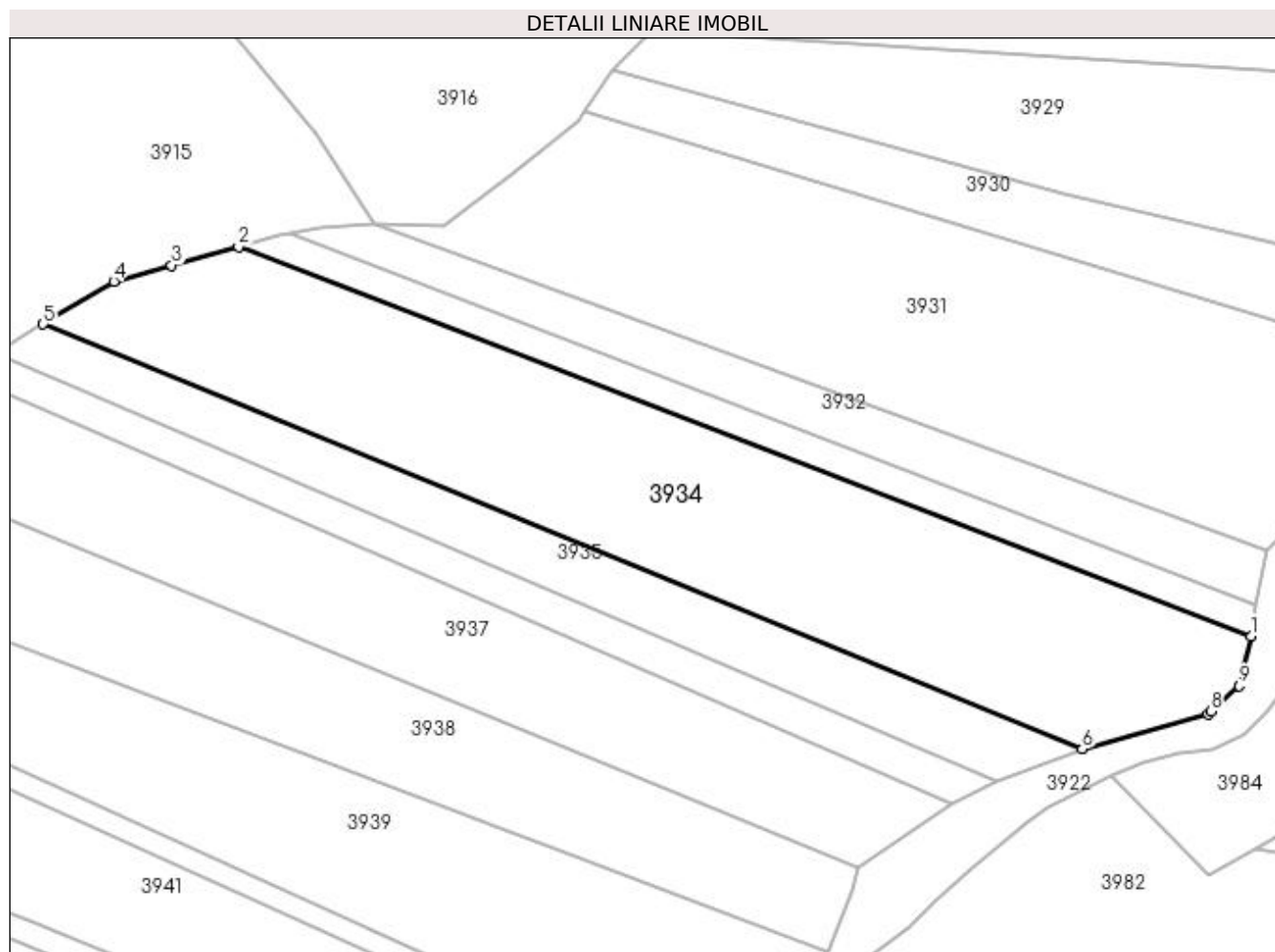
Inscrieri privind dezmembramintele dreptului de proprietate, drepturi reale de garanție și sarcini	Referințe
NU SUNT	

## Anexa Nr. 1 La Partea I

## Teren

Nr cadastral	Suprafața (mp)*	Observații / Referințe
	30.000	U.P. II, U.A. 80B%

\* Suprafața este determinată în planul de proiecție Stereo 70.



## Date referitoare la teren

Crt	Categorie folosință	Intra vilan	Suprafața (mp)	Tarla	Parcelă	Nr. topo	Observații / Referințe
1	padure	NU	30.000	-	-	-	

## Lungime Segmente

1) Valorile lungimilor segmentelor sunt obținute din proiecție în plan.

Punct început	X / Y	Punct sfârșit	X / Y	Lungime segment (** (m)
1	536.014,543 664.981,726	2	535.598,913 665.141,413	445.251
2	535.598,913 665.141,413	3	535.571,421 665.133,772	28.534
3	535.571,421 665.133,772	4	535.547,63 665.127,159	24.693
4	535.547,63 665.127,159	5	535.518,653 665.109,628	33.867
5	535.518,653 665.109,628	6	535.945,238 664.935,331	460.819



Punct început	X / Y	Punct sfârșit	X / Y	Lungime segment (** (m)
6	535.945,238 664.935,331	7	535.997,051 664.949,496	53.714
7	535.997,051 664.949,496	8	535.997,998 664.950,805	1.616
8	535.997,998 664.950,805	9	536.009,617 664.961,262	15.632
9	536.009,617 664.961,262	1	536.014,543 664.981,726	21.049

\*\* Lungimile segmentelor sunt determinate în planul de proiecție Stereo 70 și sunt rotunjite la 1 milimetru.

\*\*\* Distanța dintre puncte este formată din segmente cumulate ce sunt mai mici decât valoarea 1 milimetru.



**DATE DESPRE IMOBILUL NR. 3935**

Oficiul de Cadastru și Publicitate Imobiliară SUCEAVA  
 Biroul de Cadastru și Publicitate Imobiliară Campulung Moldovenesc

**A. Partea I. Descrierea imobilului**

TEREN Extravilan

Adresa: Jud. Suceava

Nr. Crt	Nr cadastral Nr. topografic	Suprafața* (mp)	Observații / Referințe
A1		10.000	Sector cadastral:75 Teren neimprejmuit; U.P. II, U.A. 80B%

**B. Partea II. Proprietari și acte**

Inscrieri privitoare la dreptul de proprietate și alte drepturi reale		Referințe
<b>3935 / 08/12/2022</b>		
Act Administrativ nr. Titlu de proprietate nr. 600, din 20/09/2003 emis de Comisia Județeană Suceava;		
B1	Intabulare, drept de PROPRIETATE, dobândit prin Reconstituire, cota actuala 1/1 1) <b>BEDRULE ECATERINA</b> , LIPSĂ CNP 2) <b>STRAJERI OCTAVIAN</b> , LIPSĂ CNP 3) <b>STRAJERIU MIHAI</b> , LIPSĂ CNP	A1

**C. Partea III. SARCINI .**

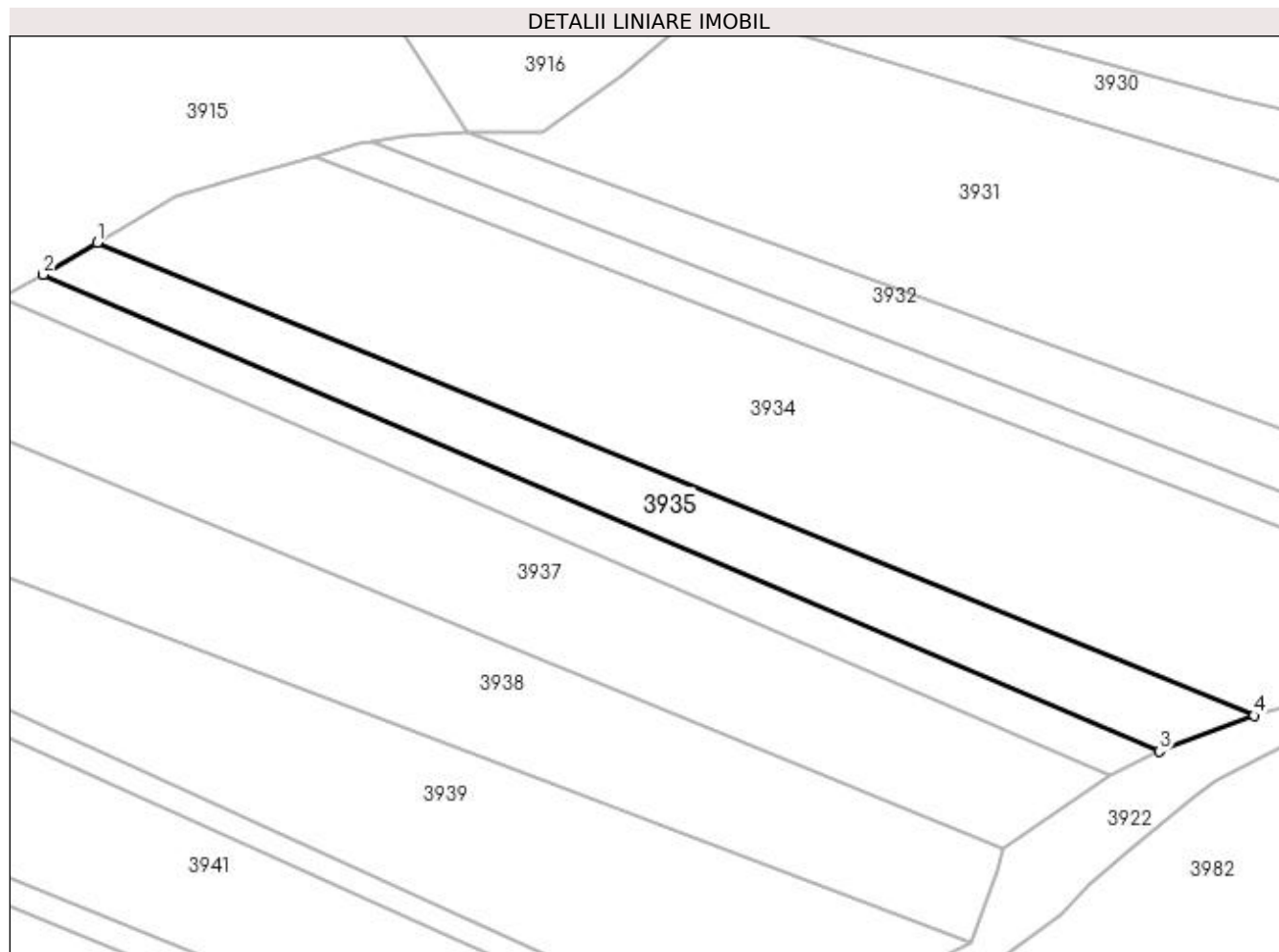
Inscrieri privind dezmembramintele dreptului de proprietate, drepturi reale de garanție și sarcini	Referințe
NU SUNT	

## Anexa Nr. 1 La Partea I

## Teren

Nr cadastral	Suprafața (mp)*	Observații / Referințe
	10.000	U.P. II, U.A. 80B%

\* Suprafața este determinată în planul de proiecție Stereo 70.



## Date referitoare la teren

Crt	Categorie folosință	Intra vilan	Suprafața (mp)	Tarla	Parcelă	Nr. topo	Observații / Referințe
1	padure	NU	10.000	-	-	-	

## Lungime Segmente

1) Valorile lungimilor segmentelor sunt obținute din proiecție în plan.

Punct început	X / Y	Punct sfârșit	X / Y	Lungime segment (** (m)
1	535.518,653 665.109,628	2	535.498,79 665.097,888	23.073
2	535.498,79 665.097,888	3	535.910,279 664.922,234	447.412
3	535.910,279 664.922,234	4	535.945,238 664.935,331	37.332
4	535.945,238 664.935,331	1	535.518,653 665.109,628	460.819

**\*\* Lungimile segmentelor sunt determinate în planul de proiecție Stereo 70 și sunt rotunjite la 1 milimetru.**

**\*\*\* Distanța dintre puncte este formată din segmente cumulate ce sunt mai mici decât valoarea 1 milimetru.**



**DATE DESPRE IMOBILUL NR. 3936**

Oficiul de Cadastru și Publicitate Imobiliară SUCEAVA  
Biroul de Cadastru și Publicitate Imobiliară Campulung Moldovenesc

**A. Partea I. Descrierea imobilului**

TEREN Extravilan

Adresa: Jud. Suceava

Nr. Crt	Nr cadastral Nr. topografic	Suprafața* (mp)	Observații / Referințe
A1		6.500	Sector cadastral:75 Teren neimprejmuit; U.P. II, U.A. 80B%

**B. Partea II. Proprietari și acte**

Inscrieri privitoare la dreptul de proprietate și alte drepturi reale		Referințe
<b>3936 / 08/12/2022</b>		
Act Administrativ nr. Titlu de proprietate nr. 602, din 20/09/2003 emis de Comisia Județeană Suceava;		
B1	Intabulare, drept de PROPRIETATE, dobandit prin Reconstituire, cota actuala 1/1 1) FLOCEA MARIA, LIPSĂ CNP	A1

**C. Partea III. SARCINI .**

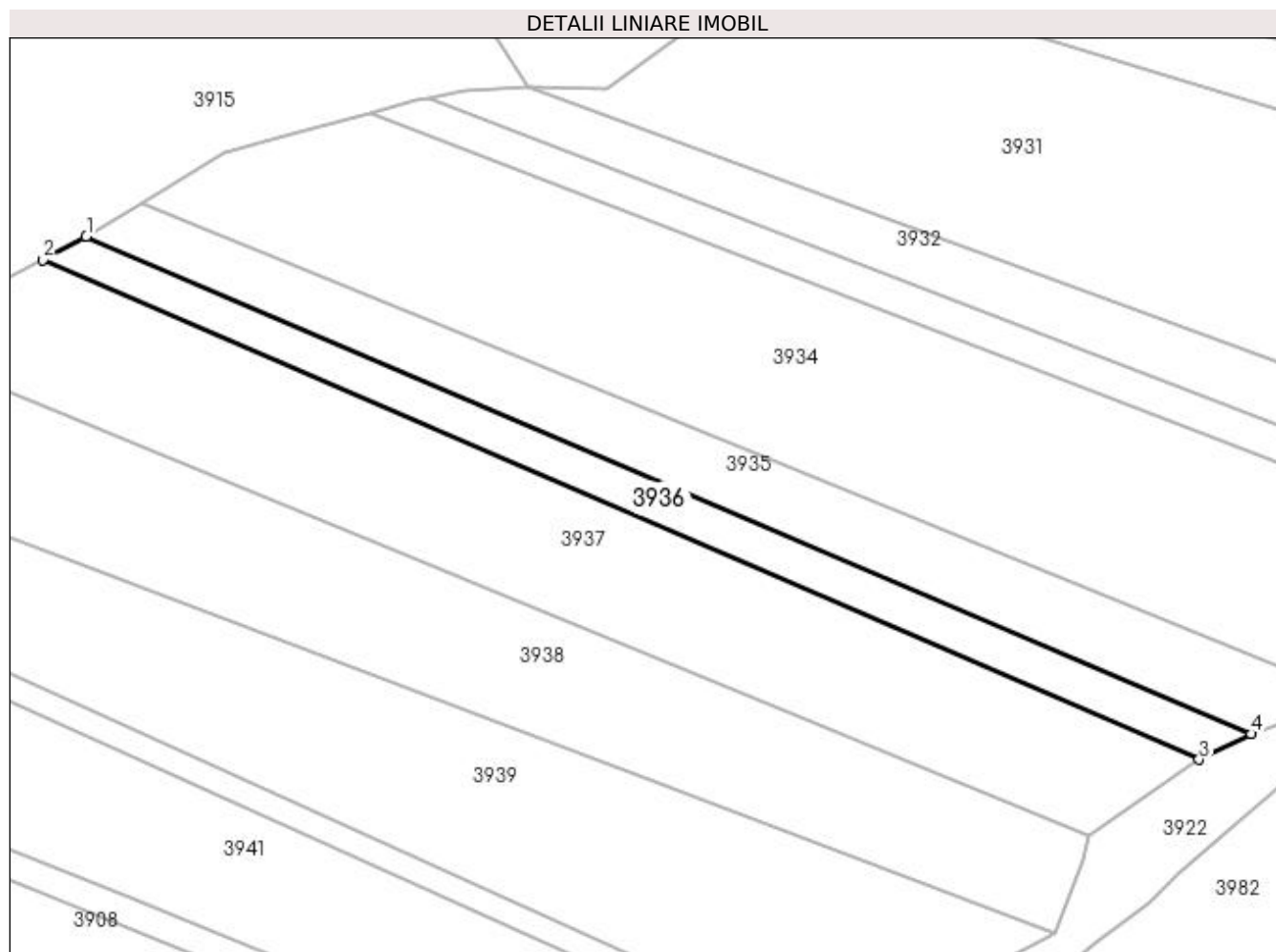
Inscrieri privind dezmembramintele dreptului de proprietate, drepturi reale de garanție și sarcini	Referințe
NU SUNT	

## Anexa Nr. 1 La Partea I

## Teren

Nr cadastral	Suprafața (mp)*	Observații / Referințe
	6.500	U.P. II, U.A. 80B%

\* Suprafața este determinată în planul de proiecție Stereo 70.



## Date referitoare la teren

Crt	Categorie folosință	Intra vilan	Suprafața (mp)	Tarla	Parcelă	Nr. topo	Observații / Referințe
1	padure	NU	6.500	-	-	-	

## Lungime Segmente

1) Valorile lungimilor segmentelor sunt obținute din proiecție în plan.

Punct început	X / Y	Punct sfârșit	X / Y	Lungime segment (** (m)
1	535.498,79 665.097,888	2	535.483,561 665.089,622	17.328
2	535.483,561 665.089,622	3	535.891,92 664.913,21	444.835
3	535.891,92 664.913,21	4	535.910,279 664.922,234	20.457
4	535.910,279 664.922,234	1	535.498,79 665.097,888	447.412



**\*\* Lungimile segmentelor sunt determinate în planul de proiecție Stereo 70 și sunt rotunjite la 1 milimetru.**

**\*\*\* Distanța dintre puncte este formată din segmente cumulate ce sunt mai mici decât valoarea 1 milimetru.**



**DATE DESPRE IMOBILUL NR. 3937**

Oficiul de Cadastru și Publicitate Imobiliară SUCEAVA  
Biroul de Cadastru și Publicitate Imobiliară Campulung Moldovenesc

**A. Partea I. Descrierea imobilului**

TEREN Extravilan

Adresa: Jud. Suceava

Nr. Crt	Nr cadastral Nr. topografic	Suprafața* (mp)	Observații / Referințe
A1		20.000	Sector cadastral:75 Teren neimprejmuit; U.P. II, U.A. 80B%

**B. Partea II. Proprietari și acte**

Inscrieri privitoare la dreptul de proprietate și alte drepturi reale		Referințe
<b>3937 / 08/12/2022</b>		
Act Administrativ nr. Titlu de proprietate nr. 615, din 10/11/2003 emis de Comisia Județeană Suceava;		
B1	Intabulare, drept de PROPRIETATE, dobandit prin Reconstituire, cota actuala 1/1 1) CÂRLOANȚĂ D. GAVRIL, LIPSĂ CNP	A1

**C. Partea III. SARCINI .**

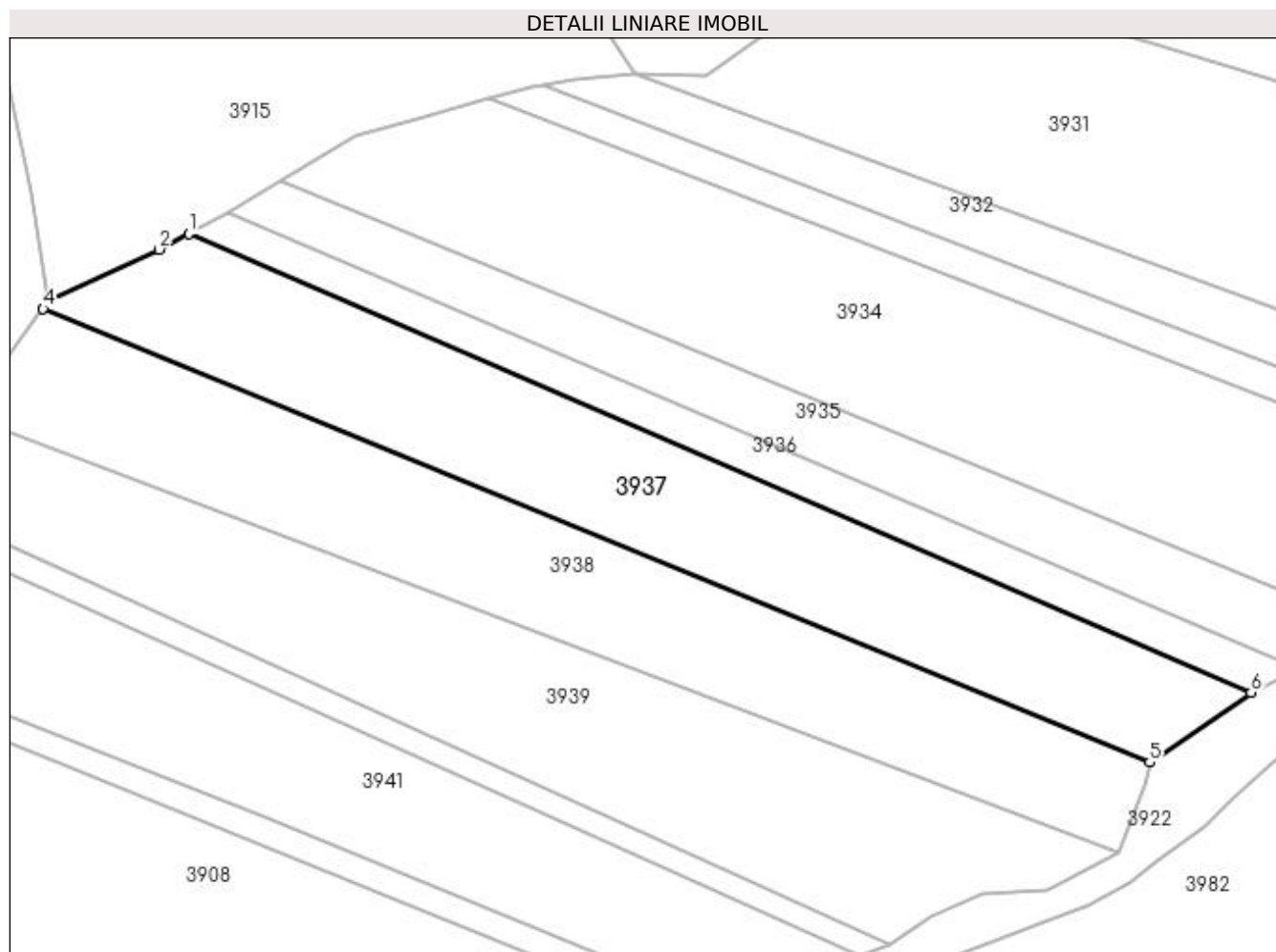
Inscrieri privind dezmembramintele dreptului de proprietate, drepturi reale de garanție și sarcini	Referințe
NU SUNT	

## Anexa Nr. 1 La Partea I

## Teren

Nr cadastral	Suprafața (mp)*	Observații / Referințe
	20.000	U.P. II, U.A. 80B%

\* Suprafața este determinată în planul de proiecție Stereo 70.



## Date referitoare la teren

Crt	Categorie folosință	Intra vilan	Suprafața (mp)	Tarla	Parcelă	Nr. topo	Observații / Referințe
1	padure	NU	20.000	-	-	-	

## Lungime Segmente

1) Valorile lungimilor segmentelor sunt obținute din proiecție în plan.

Punct început	X / Y	Punct sfârșit	X / Y	Lungime segment (** (m)
1	535.483,561 665.089,622	2	535.472,218 665.083,464	12.907
2	535.472,218 665.083,464	3	535.429,779 665.063,529	46.888
3	535.429,779 665.063,529	4	535.427,605 665.060,574	3.669
4	535.427,605 665.060,574	5	535.852,934 664.886,388	459.615
5	535.852,934 664.886,388	6	535.891,92 664.913,21	47.322

Punct început	X / Y	Punct sfârșit	X / Y	Lungime segment (** (m)
6	535.891,92 664.913,21	1	535.483,561 665.089,622	444.835

\*\* Lungimile segmentelor sunt determinate în planul de proiecție Stereo 70 și sunt rotunjite la 1 milimetru.

\*\*\* Distanța dintre puncte este formată din segmente cumulate ce sunt mai mici decât valoarea 1 milimetru.



**DATE DESPRE IMOBILUL NR. 3938**

Oficiul de Cadastru și Publicitate Imobiliară SUCEAVA  
Biroul de Cadastru și Publicitate Imobiliară Campulung Moldovenesc

**A. Partea I. Descrierea imobilului**

TEREN Extravilan

Adresa: Jud. Suceava

Nr. Crt	Nr cadastral Nr. topografic	Suprafața* (mp)	Observații / Referințe
A1		20.000	Sector cadastral:75 Teren neimprejmuit; U.P. II, U.A. 80B%

**B. Partea II. Proprietari și acte**

Inscrieri privitoare la dreptul de proprietate și alte drepturi reale		Referințe
<b>3938 / 08/12/2022</b>		
Act Administrativ nr. Titlu de proprietate nr. 633, din 23/02/2004 emis de Comisia Județeană Suceava;		
B1	Intabulare, drept de PROPRIETATE, dobandit prin Reconstituire, cota actuala 1/1 1) <b>RAIA CONSTANTIN DEFUNCT</b> :Da	A1

**C. Partea III. SARCINI .**

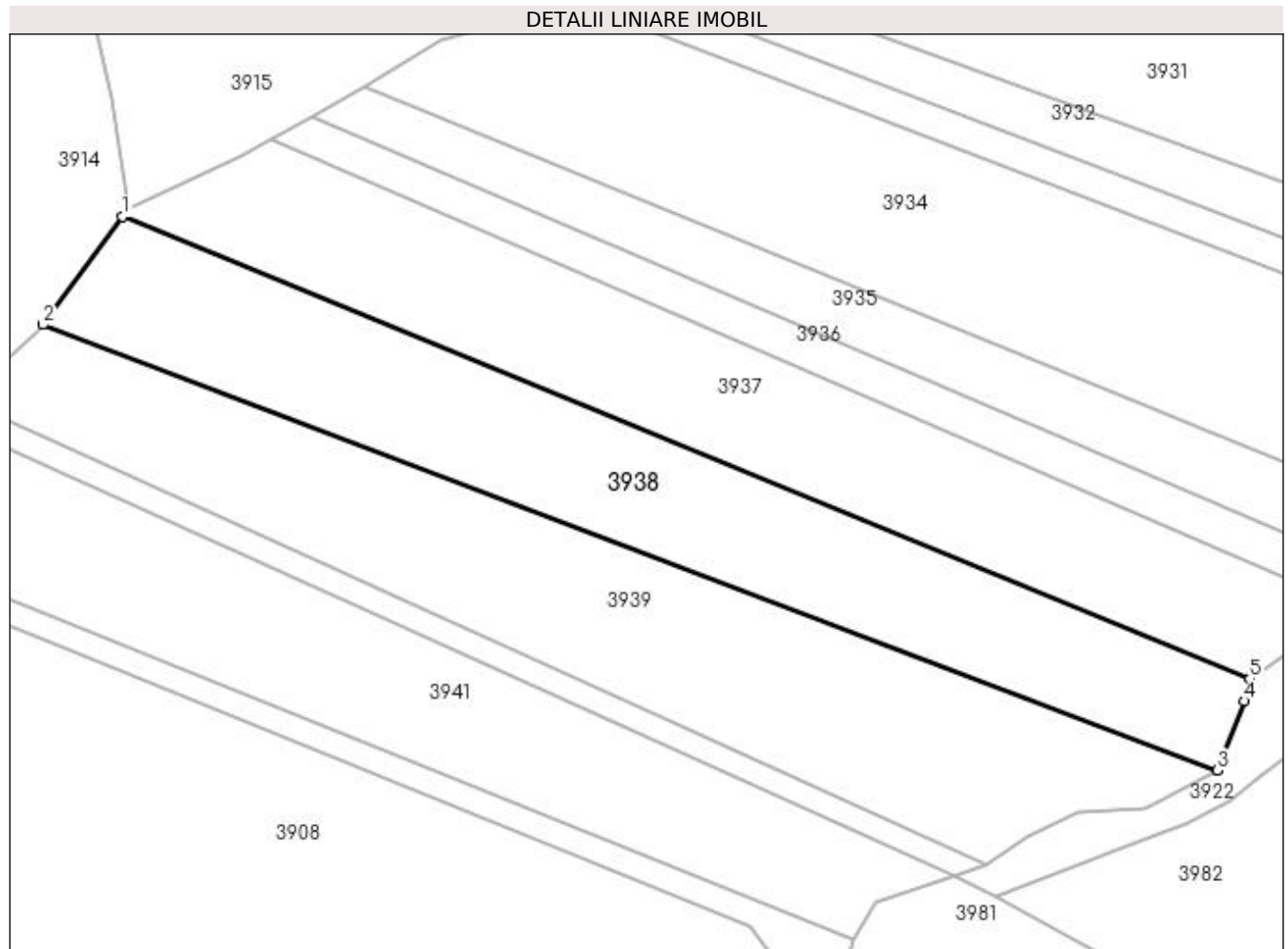
Inscrieri privind dezmembramintele dreptului de proprietate, drepturi reale de garanție și sarcini	Referințe
NU SUNT	

## Anexa Nr. 1 La Partea I

## Teren

Nr cadastral	Suprafața (mp)*	Observații / Referințe
	20.000	U.P. II, U.A. 80B%

\* Suprafața este determinată în planul de proiecție Stereo 70.



## Date referitoare la teren

Crt	Categorie folosință	Intra vilan	Suprafața (mp)	Tarla	Parcelă	Nr. topo	Observații / Referințe
1	padure	NU	20.000	-	-	-	

## Lungime Segmente

1) Valorile lungimilor segmentelor sunt obținute din proiecție în plan.

Punct început	X / Y	Punct sfârșit	X / Y	Lungime segment (** (m)
1	535.427,605 665.060,574	2	535.397,627 665.019,822	50.591
2	535.397,627 665.019,822	3	535.840,728 664.851,715	473.918
3	535.840,728 664.851,715	4	535.850,798 664.877,837	27.996
4	535.850,798 664.877,837	5	535.852,934 664.886,388	8.814
5	535.852,934 664.886,388	1	535.427,605 665.060,574	459.615



**\*\* Lungimile segmentelor sunt determinate în planul de proiecție Stereo 70 și sunt rotunjite la 1 milimetru.**

**\*\*\* Distanța dintre puncte este formată din segmente cumulate ce sunt mai mici decât valoarea 1 milimetru.**



**DATE DESPRE IMOBILUL NR. 3939**

Oficiul de Cadastru și Publicitate Imobiliară SUCEAVA  
 Biroul de Cadastru și Publicitate Imobiliară Campulung Moldovenesc

**A. Partea I. Descrierea imobilului**

TEREN Extravilan

Adresa: Jud. Suceava

Nr. Crt	Nr cadastral Nr. topografic	Suprafața* (mp)	Observații / Referințe
A1		23.300	Sector cadastral:75 Teren neimprejmuit; U.P. II, U.A. 80

**B. Partea II. Proprietari și acte**

Inscrieri privitoare la dreptul de proprietate și alte drepturi reale		Referințe
<b>3939 / 08/12/2022</b>		
Act Administrativ nr. Titlu de proprietate nr. HOTARAREANR.1712, din 11/12/2003 emis de Comisia Judeteana Suceava;		
B1	Intabulare, drept de PROPRIETATE, dobandit prin Reconstituire, cota actuala 1/1 1) PAROHIA POJORÎTA, CIF:5461650	A1

**C. Partea III. SARCINI .**

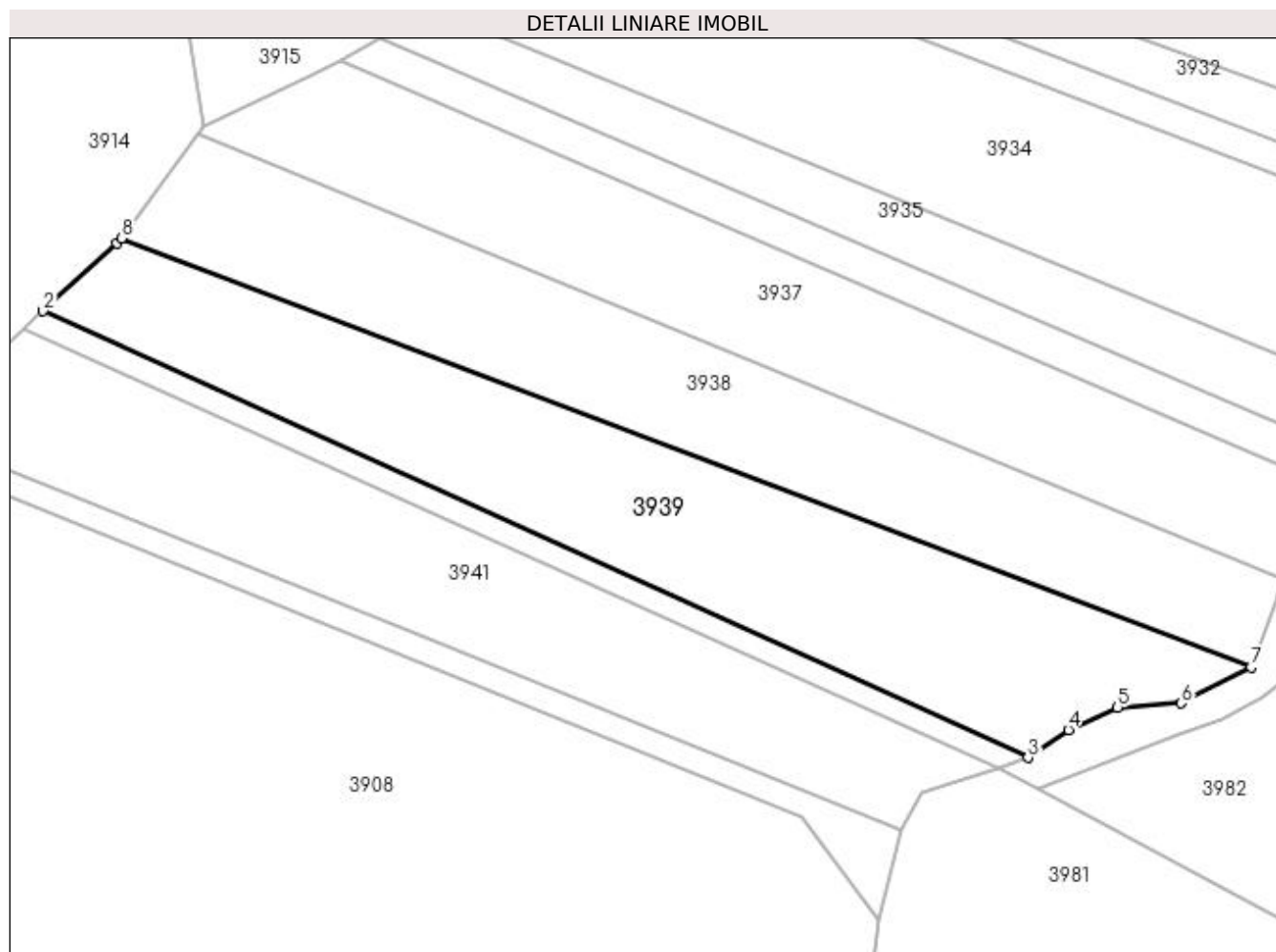
Inscrieri privind dezmembramintele dreptului de proprietate, drepturi reale de garanție și sarcini	Referințe
NU SUNT	

## Anexa Nr. 1 La Partea I

## Teren

Nr cadastral	Suprafața (mp)*	Observații / Referințe
	23.300	U.P. II, U.A. 80

\* Suprafața este determinată în planul de proiecție Stereo 70.



## Date referitoare la teren

Crt	Categorie folosință	Intra vilan	Suprafața (mp)	Tarla	Parcelă	Nr. topo	Observații / Referințe
1	padure	NU	23.300	-	-	-	

## Lungime Segmente

1) Valorile lungimilor segmentelor sunt obținute din proiecție în plan.

Punct început	X / Y	Punct sfârșit	X / Y	Lungime segment (** (m)
1	535.396,069 665.017,705	2	535.366,986 664.991,232	39.327
2	535.366,986 664.991,232	3	535.753,268 664.816,188	424.092
3	535.753,268 664.816,188	4	535.769,131 664.827,129	19.27
4	535.769,131 664.827,129	5	535.788,393 664.835,746	21.102
5	535.788,393 664.835,746	6	535.813,374 664.837,529	25.045

Punct început	X / Y	Punct sfârșit	X / Y	Lungime segment (** (m)
6	535.813,374 664.837,529	7	535.840,728 664.851,715	30.814
7	535.840,728 664.851,715	8	535.397,627 665.019,822	473.918
8	535.397,627 665.019,822	1	535.396,069 665.017,705	2.629

\*\* Lungimile segmentelor sunt determinate în planul de proiecție Stereo 70 și sunt rotunjite la 1 milimetru.

\*\*\* Distanța dintre puncte este formată din segmente cumulate ce sunt mai mici decât valoarea 1 milimetru.



**DATE DESPRE IMOBILUL NR. 3940**

Oficiul de Cadastru și Publicitate Imobiliară SUCEAVA  
Biroul de Cadastru și Publicitate Imobiliară Campulung Moldovenesc

**A. Partea I. Descrierea imobilului**

TEREN Extravilan

Adresa: Jud. Suceava

Nr. Crt	Nr cadastral Nr. topografic	Suprafața* (mp)	Observații / Referințe
A1		3.800	Sector cadastral:75 Teren neimprejmuit; U.P. II, U.A. 80B%

**B. Partea II. Proprietari și acte**

Inscrieri privitoare la dreptul de proprietate și alte drepturi reale		Referințe
<b>3940 / 08/12/2022</b>		
Act Administrativ nr. Titlu de proprietate nr. 714, din 21/10/2004 emis de Comisia Județeană Suceava;		
B1	Intabulare, drept de PROPRIETATE, dobândit prin Reconstituire, cota actuala 1/1 1) FLOCEA GAVRIL DEFUNCT:Da 2) FLOCEA ION, LIPSĂ CNP	A1

**C. Partea III. SARCINI .**

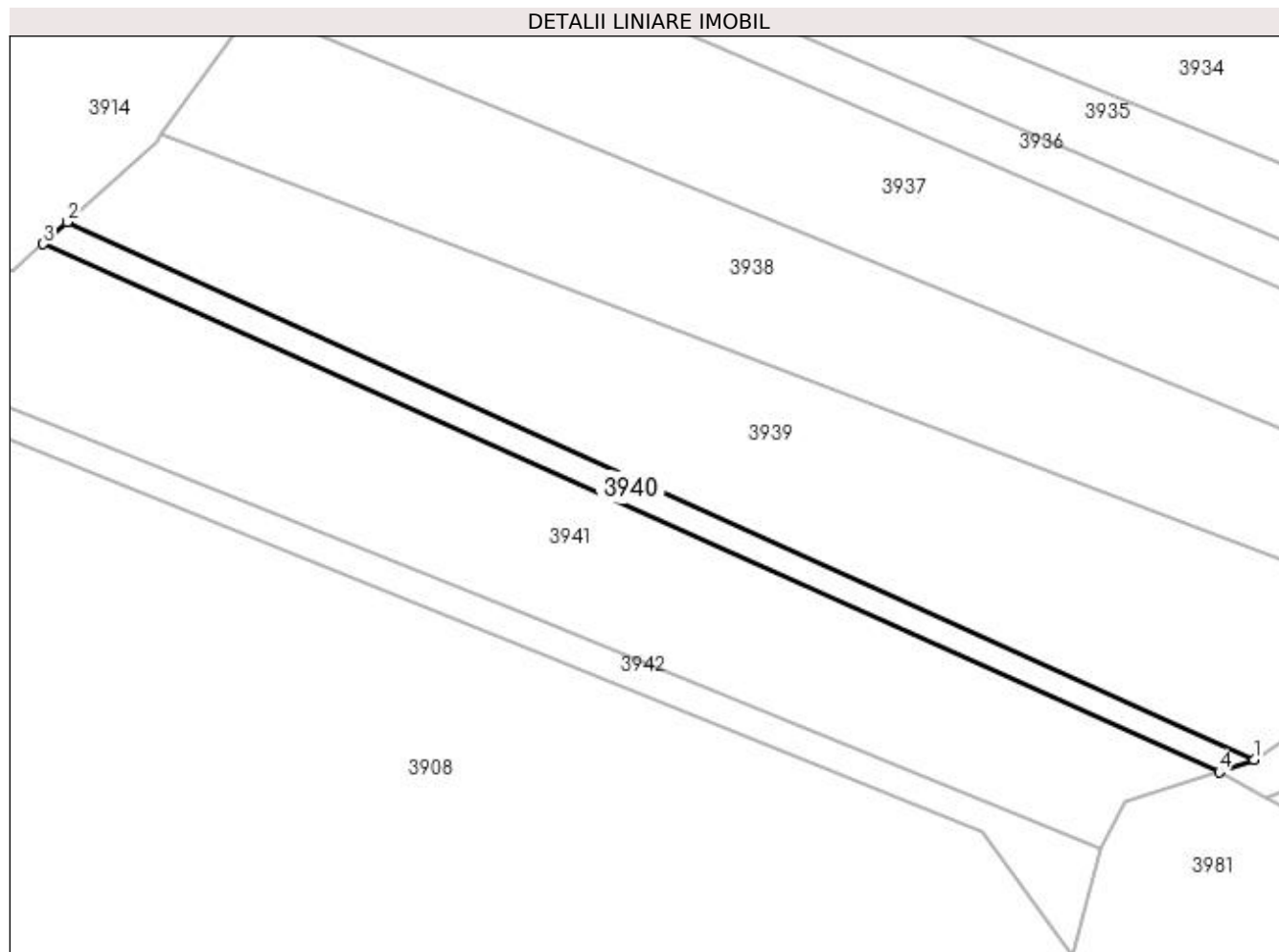
Inscrieri privind dezmembramintele dreptului de proprietate, drepturi reale de garanție și sarcini	Referințe
NU SUNT	

## Anexa Nr. 1 La Partea I

## Teren

Nr cadastral	Suprafața (mp)*	Observații / Referințe
	3.800	U.P. II, U.A. 80B%

\* Suprafața este determinată în planul de proiecție Stereo 70.



## Date referitoare la teren

Crt	Categorie folosință	Intra vilan	Suprafața (mp)	Tarla	Parcelă	Nr. topo	Observații / Referințe
1	padure	NU	3.800	-	-	-	

## Lungime Segmente

1) Valorile lungimilor segmentelor sunt obținute din proiecție în plan.

Punct început	X / Y	Punct sfârșit	X / Y	Lungime segment (** (m)
1	535.753,268 664.816,188	2	535.366,986 664.991,232	424.092
2	535.366,986 664.991,232	3	535.359,131 664.984,082	10.622
3	535.359,131 664.984,082	4	535.741,893 664.812,249	419.563
4	535.741,893 664.812,249	1	535.753,268 664.816,188	12.038



**\*\* Lungimile segmentelor sunt determinate în planul de proiecție Stereo 70 și sunt rotunjite la 1 milimetru.**

**\*\*\* Distanța dintre puncte este formată din segmente cumulate ce sunt mai mici decât valoarea 1 milimetru.**



**DATE DESPRE IMOBILUL NR. 3941**

Oficiul de Cadastru și Publicitate Imobiliară SUCEAVA  
Biroul de Cadastru și Publicitate Imobiliară Campulung Moldovenesc

**A. Partea I. Descrierea imobilului**

TEREN Extravilan

Adresa: Jud. Suceava

Nr. Crt	Nr cadastral Nr. topografic	Suprafața* (mp)	Observații / Referințe
A1		20.000	Sector cadastral:75 Teren neimprejmuit; U.P. II, U.A. 80B

**B. Partea II. Proprietari și acte**

Inscrieri privitoare la dreptul de proprietate și alte drepturi reale		Referințe
<b>3941 / 08/12/2022</b>		
Act Administrativ nr. Titlu de proprietate nr. 676, din 06/07/2004 emis de Comisia Județeană Suceava;		
B1	Intabulare, drept de PROPRIETATE, dobandit prin Reconstituire, cota actuala 1/1 1) ȚĂRAN VIORICA	A1

**C. Partea III. SARCINI .**

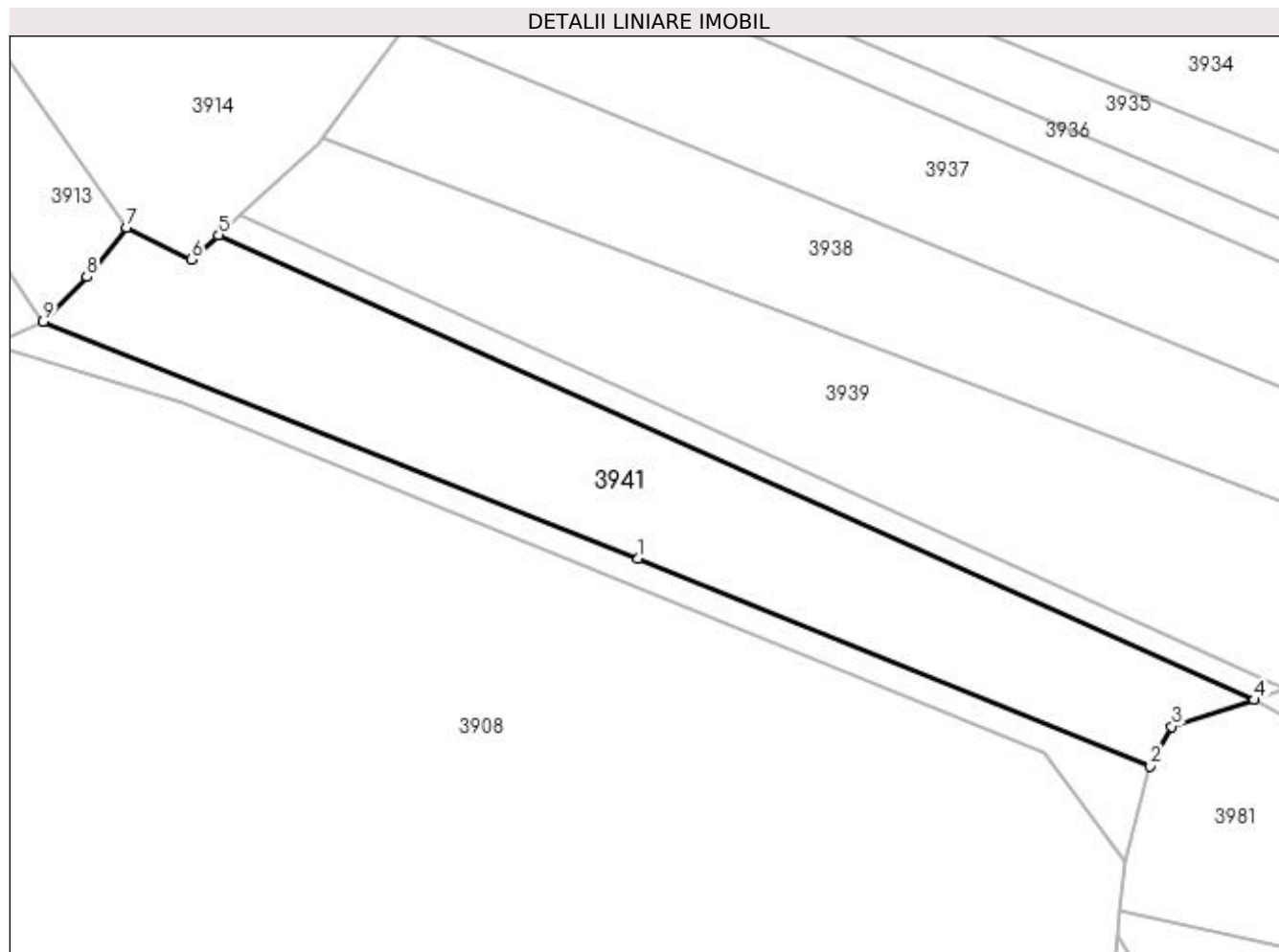
Inscrieri privind dezmembramintele dreptului de proprietate, drepturi reale de garanție și sarcini	Referințe
NU SUNT	

## Anexa Nr. 1 La Partea I

## Teren

Nr cadastral	Suprafața (mp)*	Observații / Referințe
	20.000	U.P. II, U.A. 80B

\* Suprafața este determinată în planul de proiecție Stereo 70.



## Date referitoare la teren

Crt	Categorie folosință	Intra vilan	Suprafața (mp)	Tarla	Parcelă	Nr. topo	Observații / Referințe
1	padure	NU	20.000	-	-	-	

## Lungime Segmente

1) Valorile lungimilor segmentelor sunt obținute din proiecție în plan.

Punct început	X / Y	Punct sfârșit	X / Y	Lungime segment (** (m)
1	535.514,262 664.864,436	2	535.703,592 664.787,599	204.328
2	535.703,592 664.787,599	3	535.711,537 664.802,374	16.776
3	535.711,537 664.802,374	4	535.741,893 664.812,249	31.922
4	535.741,893 664.812,249	5	535.359,131 664.984,082	419.563
5	535.359,131 664.984,082	6	535.349,092 664.974,943	13.576

Punct început	X / Y	Punct sfârșit	X / Y	Lungime segment (** (m)
6	535.349,092 664.974,943	7	535.325,244 664.986,8	26.633
7	535.325,244 664.986,8	8	535.310,418 664.968,643	23.441
8	535.310,418 664.968,643	9	535.294,322 664.951,953	23.187
9	535.294,322 664.951,953	1	535.514,262 664.864,436	236.713

\*\* Lungimile segmentelor sunt determinate în planul de proiecție Stereo 70 și sunt rotunjite la 1 milimetru.

\*\*\* Distanța dintre puncte este formată din segmente cumulate ce sunt mai mici decât valoarea 1 milimetru.



**DATE DESPRE IMOBILUL NR. 3942**

Oficiul de Cadastru și Publicitate Imobiliară SUCEAVA  
Biroul de Cadastru și Publicitate Imobiliară Campulung Moldovenesc

**A. Partea I. Descrierea imobilului**

TEREN Extravilan

Adresa: Jud. Suceava

Nr. Crt	Nr cadastral Nr. topografic	Suprafața* (mp)	Observații / Referințe
A1		5.000	Sector cadastral:75 Teren neimprejmuit; U.P. II, U.A. 80B%

**B. Partea II. Proprietari și acte**

Inscrieri privitoare la dreptul de proprietate și alte drepturi reale		Referințe
<b>3942 / 08/12/2022</b>		
Act Administrativ nr. Titlu de proprietate nr. 714, din 21/10/2004 emis de Comisia Județeană Suceava;		
B1	Intabulare, drept de PROPRIETATE, dobandit prin Reconstituire, cota actuala 1/1 1) FLOCEA GAVRIL DEFUNCT:Da 2) FLOCEA ION, LIPSĂ CNP	A1

**C. Partea III. SARCINI .**

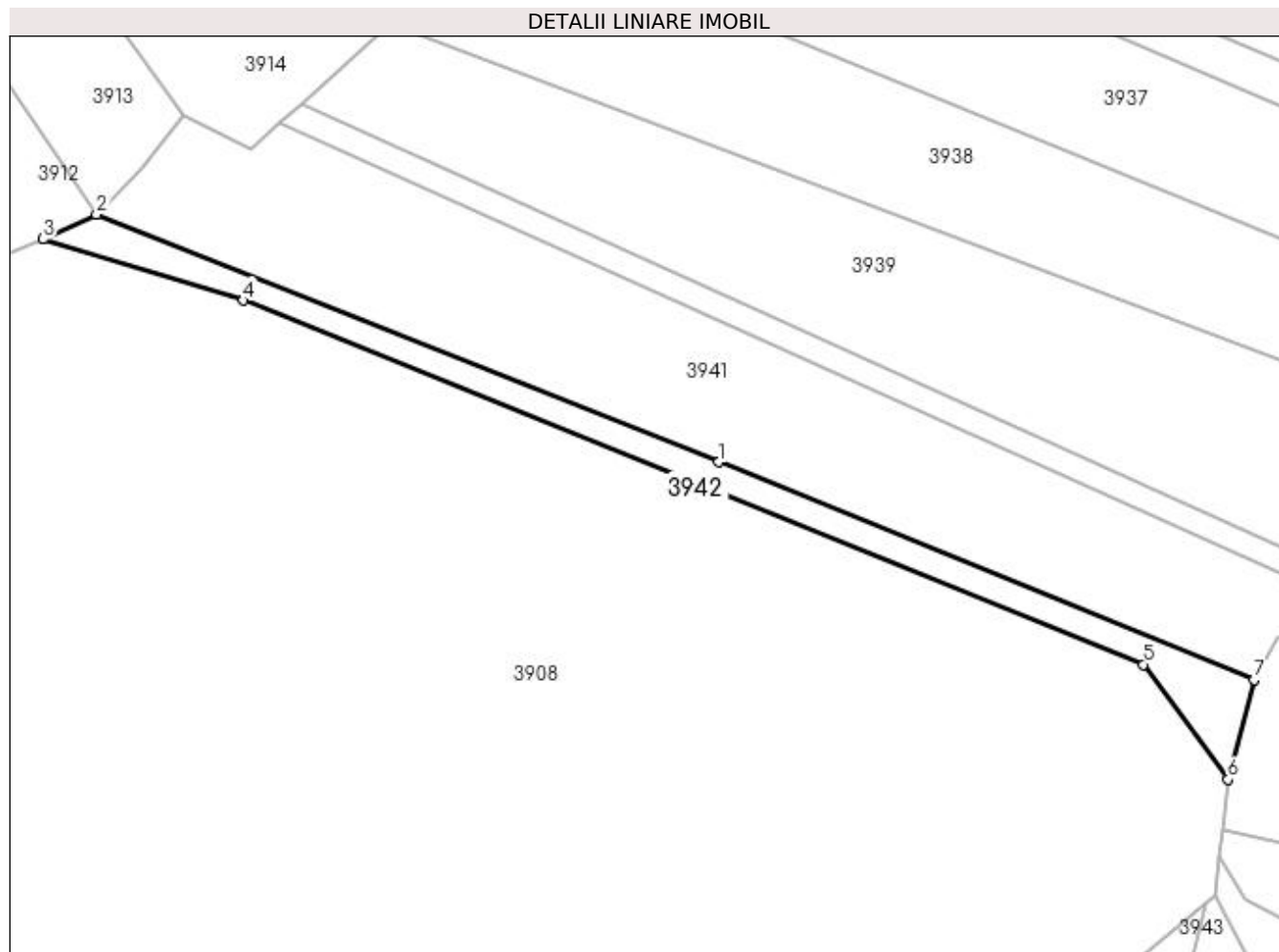
Inscrieri privind dezmembramintele dreptului de proprietate, drepturi reale de garanție și sarcini	Referințe
NU SUNT	

## Anexa Nr. 1 La Partea I

## Teren

Nr cadastral	Suprafața (mp)*	Observații / Referințe
	5.000	U.P. II, U.A. 80B%

\* Suprafața este determinată în planul de proiecție Stereo 70.



## Date referitoare la teren

Crt	Categorie folosință	Intravilan	Suprafața (mp)	Tarla	Parcelă	Nr. topo	Observații / Referințe
1	padure	NU	5.000	-	-	-	

## Lungime Segmente

1) Valorile lungimilor segmentelor sunt obținute din proiecție în plan.

Punct început	X / Y	Punct sfârșit	X / Y	Lungime segment (** (m)
1	535.514,262 664.864,436	2	535.294,322 664.951,953	236.713
2	535.294,322 664.951,953	3	535.275,463 664.943,269	20.762
3	535.275,463 664.943,269	4	535.346,192 664.921,607	73.972
4	535.346,192 664.921,607	5	535.664,545 664.792,936	343.373
5	535.664,545 664.792,936	6	535.694,379 664.752,3	50.412



Punct început	X / Y	Punct sfârșit	X / Y	Lungime segment (** (m)
6	535.694,379 664.752,3	7	535.703,592 664.787,599	36.481
7	535.703,592 664.787,599	1	535.514,262 664.864,436	204.328

\*\* Lungimile segmentelor sunt determinate în planul de proiecție Stereo 70 și sunt rotunjite la 1 milimetru.

\*\*\* Distanța dintre puncte este formată din segmente cumulate ce sunt mai mici decât valoarea 1 milimetru.



**DATE DESPRE IMOBILUL NR. 3943**

Oficiul de Cadastru și Publicitate Imobiliară SUCEAVA  
Biroul de Cadastru și Publicitate Imobiliară Campulung Moldovenesc

**A. Partea I. Descrierea imobilului**

TEREN Extravilan

Adresa: Jud. Suceava

Nr. Crt	Nr cadastral Nr. topografic	Suprafața* (mp)	Observații / Referințe
A1		35.000	Sector cadastral:75 Teren neimprejmuit; U.P. II, U.A. 78A%

**B. Partea II. Proprietari și acte**

Inscrieri privitoare la dreptul de proprietate și alte drepturi reale		Referințe
<b>3943 / 08/12/2022</b>		
Act Administrativ nr. Titlu de proprietate nr. 646, din 19/03/2004 emis de Comisia Județeană Suceava;		
B1	Intabulare, drept de PROPRIETATE, dobândit prin Reconstituire, cota actuala 1/1	A1
	1) <b>BÎRGĂOAN VIOREL</b> DEFUNCT:Da 2) <b>BARGAUAN GAVRIL</b> , LIPSĂ CNP 3) <b>DANCI MARIA</b> , LIPSĂ CNP 4) <b>ERHAN AVRAM</b> DEFUNCT:Da 5) <b>FLOCEA MARIA</b> , LIPSĂ CNP DEFUNCT:Da 6) <b>FUIOR ALEXANDRU</b> , LIPSĂ CNP 7) <b>FUIOR IRIMIA</b> , LIPSĂ CNP 8) <b>FUIOR TOMA</b> , LIPSĂ CNP 9) <b>FUIOR VERONICA</b> , LIPSĂ CNP 10) <b>LEUSTEAN AURORA</b> , LIPSĂ CNP 11) <b>RIPAN SAMSON</b> , LIPSĂ CNP	

**C. Partea III. SARCINI .**

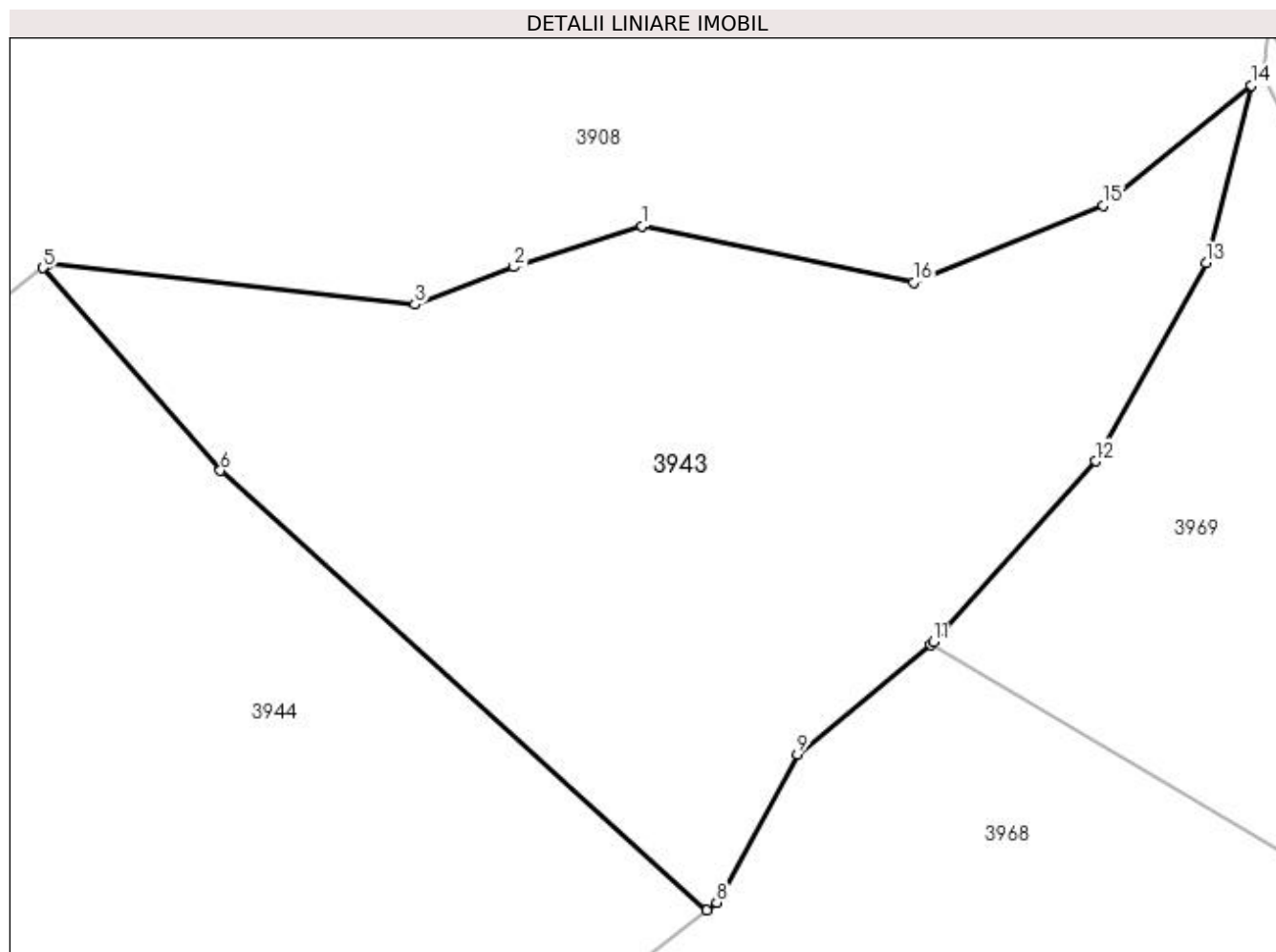
Inscrieri privind dezmembramintele dreptului de proprietate, drepturi reale de garanție și sarcini	Referințe
NU SUNT	

## Anexa Nr. 1 La Partea I

## Teren

Nr cadastral	Suprafața (mp)*	Observații / Referințe
	35.000	U.P. II, U.A. 78A%

\* Suprafața este determinată în planul de proiecție Stereo 70.



## Date referitoare la teren

Crt	Categorie folosință	Intra vilan	Suprafața (mp)	Tarla	Parcelă	Nr. topo	Observații / Referințe
1	padure	NU	35.000	-	-	-	

## Lungime Segmente

1) Valorile lungimilor segmentelor sunt obținute din proiecție în plan.

Punct început	X / Y	Punct sfârșit	X / Y	Lungime segment (** (m)
1	535.507,942 664.667,05	2	535.470,117 664.655,158	39.65
2	535.470,117 664.655,158	3	535.441,211 664.644,158	30.928
3	535.441,211 664.644,158	4	535.333,613 664.656,031	108.251
4	535.333,613 664.656,031	5	535.332,146 664.654,866	1.873
5	535.332,146 664.654,866	6	535.384,18 664.595,474	78.962

Punct început	X / Y	Punct sfârșit	X / Y	Lungime segment (** (m)
6	535.384,18 664.595,474	7	535.526,856 664.466,538	192.304
7	535.526,856 664.466,538	8	535.529,723 664.468,765	3.63
8	535.529,723 664.468,765	9	535.553,381 664.512,242	49.497
9	535.553,381 664.512,242	10	535.592,479 664.544,376	50.609
10	535.592,479 664.544,376	11	535.593,403 664.545,135	1.196
11	535.593,403 664.545,135	12	535.640,834 664.598,211	71.181
12	535.640,834 664.598,211	13	535.673,315 664.656,44	66.676
13	535.673,315 664.656,44	14	535.686,505 664.708,281	53.493
14	535.686,505 664.708,281	15	535.643,168 664.673,15	55.788
15	535.643,168 664.673,15	16	535.587,483 664.650,575	60.087
16	535.587,483 664.650,575	1	535.507,942 664.667,05	81.229

\*\* Lungimile segmentelor sunt determinate în planul de proiecție Stereo 70 și sunt rotunjite la 1 milimetru.

\*\*\* Distanța dintre puncte este formată din segmente cumulate ce sunt mai mici decât valoarea 1 milimetru.



**DATE DESPRE IMOBILUL NR. 3944**

Oficiul de Cadastru și Publicitate Imobiliară SUCEAVA  
 Biroul de Cadastru și Publicitate Imobiliară Campulung Moldovenesc

**A. Partea I. Descrierea imobilului**

TEREN Extravilan

Adresa: Jud. Suceava

Nr. Crt	Nr cadastral Nr. topografic	Suprafața* (mp)	Observații / Referințe
A1	30141	41.184	Sector cadastral:75 Teren neimprejmuț; Provenit din CF 30141, nr. cad. 30141

**B. Partea II. Proprietari și acte**

Inscrieri privitoare la dreptul de proprietate și alte drepturi reale		Referințe
<b>2721 / 12/05/2009</b>		
Act Notarial nr. 1089, din 06/05/2009 emis de BNP DORINA ROTARU;		
B1	Intabulare, drept de PROPRIETATE, dobandit prin lesire Din Indiviziune, cota actuala 1/1 1) CONSTANTIN DORU-NICOLAE, LIPSĂ CNP 2) CONSTANTIN GHEORGHE-CORNELIU, LIPSĂ CNP	A1

**C. Partea III. SARCINI .**

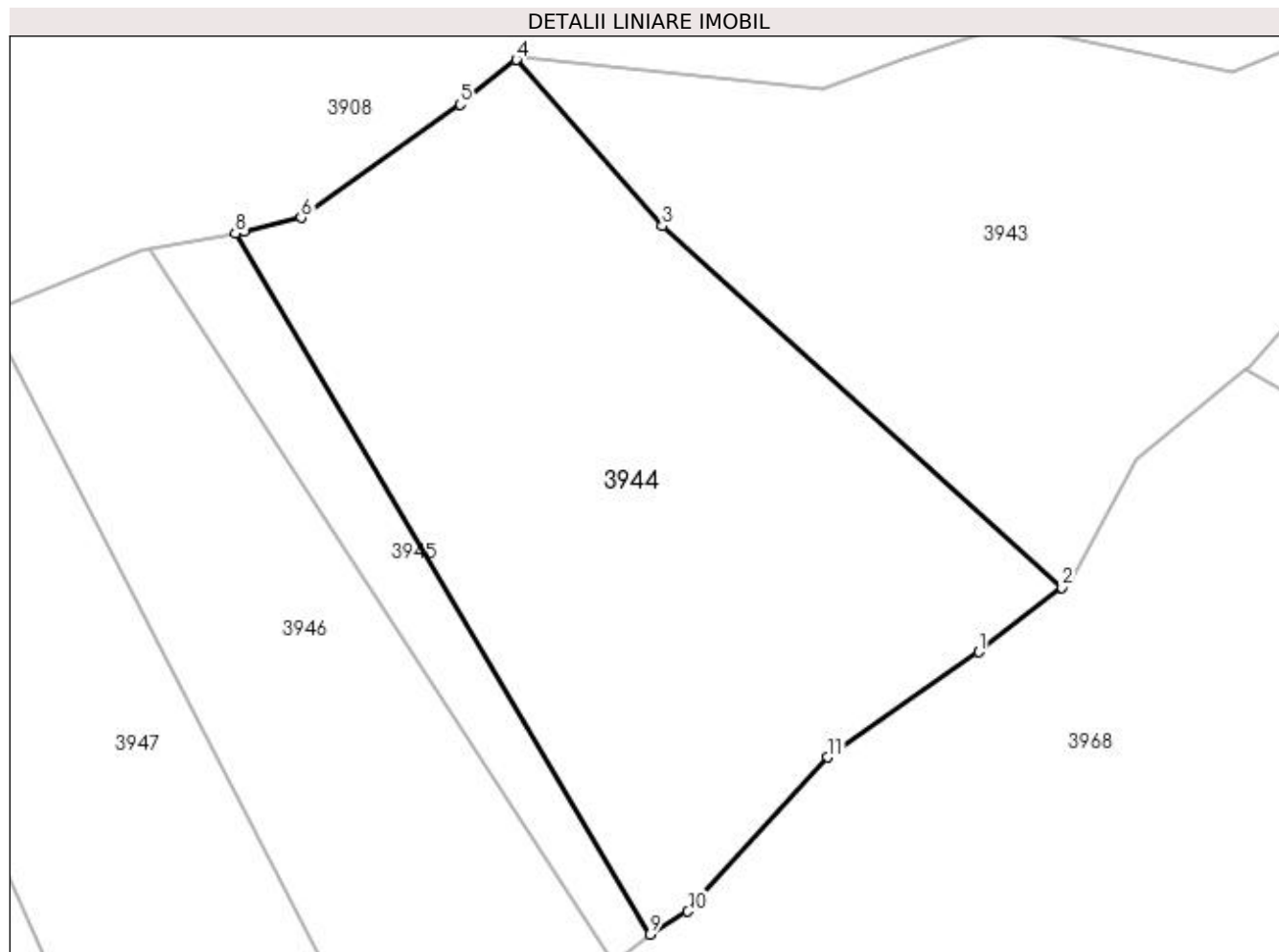
Inscrieri privind dezmembramintele dreptului de proprietate, drepturi reale de garanție și sarcini	Referințe
NU SUNT	

## Anexa Nr. 1 La Partea I

## Teren

Nr cadastral	Suprafața (mp)*	Observații / Referințe
30141	41.184	Provenit din CF 30141, nr. cad. 30141

\* Suprafața este determinată în planul de proiecție Stereo 70.



## Date referitoare la teren

Crt	Categorie folosință	Intra vilan	Suprafața (mp)	Tarla	Parcelă	Nr. topo	Observații / Referințe
1	padure	NU	41.184	-	-	-	

## Lungime Segmente

1) Valorile lungimilor segmentelor sunt obținute din proiecție în plan.

Punct început	X / Y	Punct sfârșit	X / Y	Lungime segment (** (m)
1	535.497,142 664.443,453	2	535.526,856 664.466,538	37.628
2	535.526,856 664.466,538	3	535.384,18 664.595,474	192.304
3	535.384,18 664.595,474	4	535.332,146 664.654,866	78.962
4	535.332,146 664.654,866	5	535.312,07 664.638,922	25.637
5	535.312,07 664.638,922	6	535.255,295 664.598,526	69.68



Punct început	X / Y	Punct sfârșit	X / Y	Lungime segment (** (m)
6	535.255,295 664.598,526	7	535.234,829 664.593,435	21.09
7	535.234,829 664.593,435	8	535.231,808 664.592,902	3.068
8	535.231,808 664.592,902	9	535.379,869 664.342,655	290.767
9	535.379,869 664.342,655	10	535.393,347 664.350,797	15.746
10	535.393,347 664.350,797	11	535.443,373 664.405,866	74.399
11	535.443,373 664.405,866	1	535.497,142 664.443,453	65.604

\*\* Lungimile segmentelor sunt determinate în planul de proiecție Stereo 70 și sunt rotunjite la 1 milimetru.

\*\*\* Distanța dintre puncte este formată din segmente cumulate ce sunt mai mici decât valoarea 1 milimetru.



**DATE DESPRE IMOBILUL NR. 3945**

Oficiul de Cadastru și Publicitate Imobiliară SUCEAVA  
 Biroul de Cadastru și Publicitate Imobiliară Campulung Moldovenesc

**A. Partea I. Descrierea imobilului**

TEREN Extravilan

Adresa: Jud. Suceava

Nr. Crt	Nr cadastral Nr. topografic	Suprafața* (mp)	Observații / Referințe
A1		6.708	Sector cadastral:75 Teren neimprejmuit;

**B. Partea II. Proprietari și acte**

Inscrieri privitoare la dreptul de proprietate și alte drepturi reale		Referințe
<b>3945 / 08/12/2022</b>		
Act Normativ nr. Lege nr. 7, din 13/03/1996 emis de Parlamentul României;		
B1	Inscrierea provizorie, drept de PROPRIETATE, dobandit prin Lege, cota actuala 1/1 1) COMUNA POJORÂTA, CIF:4441425	A1

**C. Partea III. SARCINI .**

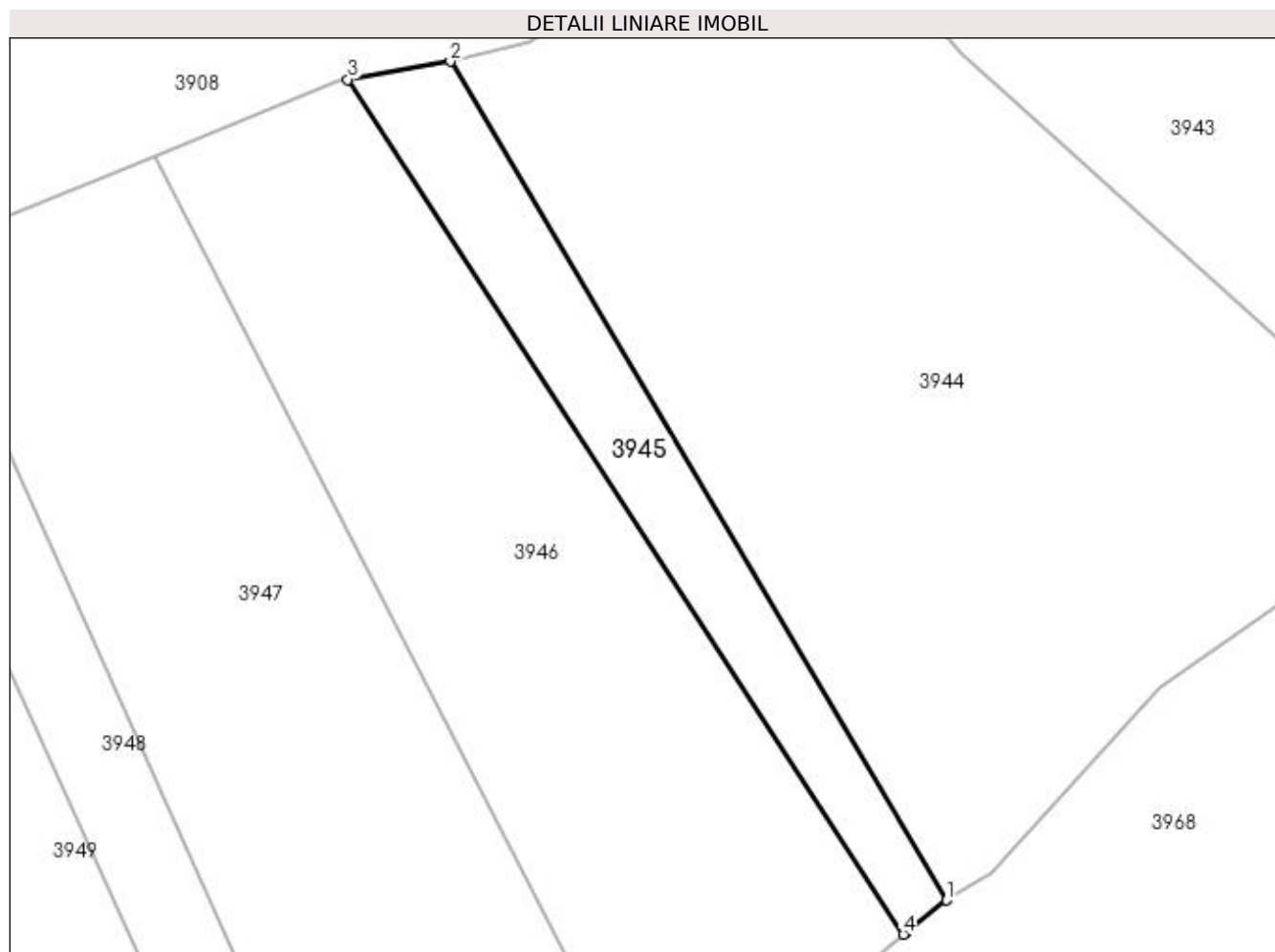
Inscrieri privind dezmembramintele dreptului de proprietate, drepturi reale de garanție și sarcini	Referințe
NU SUNT	

## Anexa Nr. 1 La Partea I

## Teren

Nr cadastral	Suprafața (mp)*	Observații / Referințe
	6.708	

\* Suprafața este determinată în planul de proiecție Stereo 70.



## Date referitoare la teren

Crt	Categorie folosință	Intra vilan	Suprafața (mp)	Tarla	Parcelă	Nr. topo	Observații / Referințe
1	padure	NU	6.708	-	-	-	

## Lungime Segmente

1) Valorile lungimilor segmentelor sunt obținute din proiecție în plan.

Punct început	X / Y	Punct sfârșit	X / Y	Lungime segment (** (m)
1	535.379,869 664.342,655	2	535.231,808 664.592,902	290.767
2	535.231,808 664.592,902	3	535.201,198 664.587,504	31.082
3	535.201,198 664.587,504	4	535.367,076 664.332,444	304.255
4	535.367,076 664.332,444	5	535.367,694 664.332,952	0.8
5	535.367,694 664.332,952	1	535.379,869 664.342,655	15.569

**\*\* Lungimile segmentelor sunt determinate în planul de proiecție Stereo 70 și sunt rotunjite la 1 milimetru.**

**\*\*\* Distanța dintre puncte este formată din segmente cumulate ce sunt mai mici decât valoarea 1 milimetru.**



**DATE DESPRE IMOBILUL NR. 3946**

Oficiul de Cadastru și Publicitate Imobiliară SUCEAVA  
 Biroul de Cadastru și Publicitate Imobiliară Campulung Moldovenesc

**A. Partea I. Descrierea imobilului**

TEREN Extravilan

Adresa: Jud. Suceava

Nr. Crt	Nr cadastral Nr. topografic	Suprafața* (mp)	Observații / Referințe
A1		24.500	Sector cadastral:75 Teren neimprejmuit; U.P. II, U.A. 78A%

**B. Partea II. Proprietari și acte**

Inscrieri privitoare la dreptul de proprietate și alte drepturi reale		Referințe
<b>3946 / 08/12/2022</b>		
Act Administrativ nr. Titlu de proprietate nr. 706, din 14/10/2004 emis de Comisia Județeană Suceava;		
B1	Intabulare, drept de PROPRIETATE, dobandit prin Reconstituire, cota actuala 1/1 1) DNISTRAN SILVEA, LIPSĂ CNP 2) JUGOLEA-BURLEAN GHEORGHITĂ-CORNEL, LIPSĂ CNP	A1

**C. Partea III. SARCINI .**

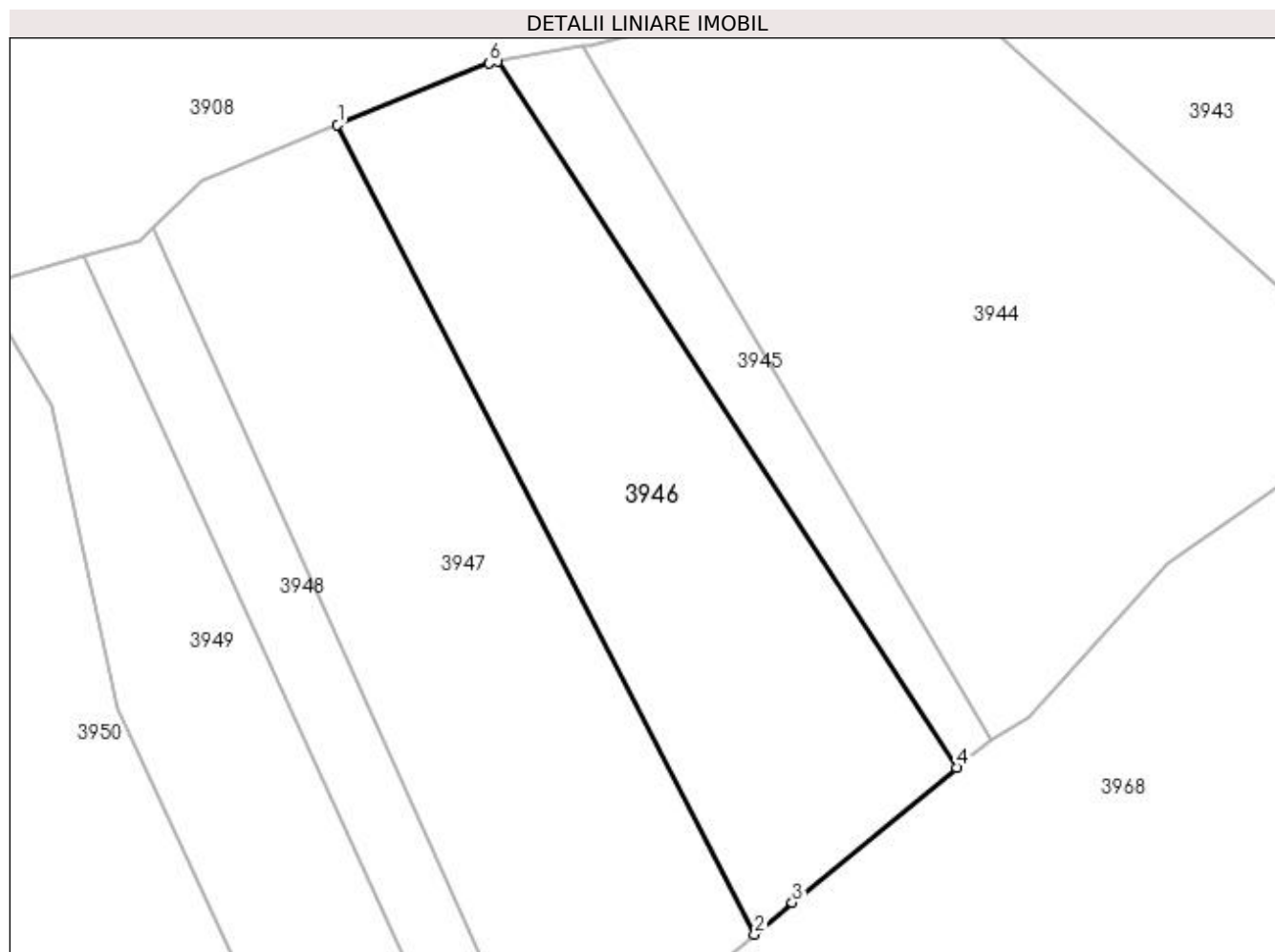
Inscrieri privind dezmembramintele dreptului de proprietate, drepturi reale de garanție și sarcini	Referințe
NU SUNT	

## Anexa Nr. 1 La Partea I

## Teren

Nr cadastral	Suprafața (mp)*	Observații / Referințe
	24.500	U.P. II, U.A. 78A%

\* Suprafața este determinată în planul de proiecție Stereo 70.



## Date referitoare la teren

Crt	Categorie folosință	Intra vilan	Suprafața (mp)	Tarla	Parcelă	Nr. topo	Observații / Referințe
1	padure	NU	24.500	-	-	-	

## Lungime Segmente

1) Valorile lungimilor segmentelor sunt obținute din proiecție în plan.

Punct început	X / Y	Punct sfârșit	X / Y	Lungime segment (** (m)
1	535.143,35 664.564,641	2	535.294,066 664.272,2	328.994
2	535.294,066 664.272,2	3	535.307,7 664.283,674	17.82
3	535.307,7 664.283,674	4	535.367,076 664.332,444	76.838
4	535.367,076 664.332,444	5	535.201,198 664.587,504	304.255
5	535.201,198 664.587,504	6	535.198,147 664.586,966	3.098



Punct început	X / Y	Punct sfârșit	X / Y	Lungime segment (** (m)
6	535.198,147 664.586,966	1	535.143,35 664.564,641	59.17

\*\* Lungimile segmentelor sunt determinate în planul de proiecție Stereo 70 și sunt rotunjite la 1 milimetru.

\*\*\* Distanța dintre puncte este formată din segmente cumulate ce sunt mai mici decât valoarea 1 milimetru.



**DATE DESPRE IMOBILUL NR. 3947**

Oficiul de Cadastru și Publicitate Imobiliară SUCEAVA  
 Biroul de Cadastru și Publicitate Imobiliară Campulung Moldovenesc

**A. Partea I. Descrierea imobilului**

TEREN Extravilan

Adresa: Jud. Suceava

Nr. Crt	Nr cadastral Nr. topografic	Suprafața* (mp)	Observații / Referințe
A1		30.000	Sector cadastral:75 Teren neimprejmuit; U.P. II, U.A. 78A%

**B. Partea II. Proprietari și acte**

Inscrieri privitoare la dreptul de proprietate și alte drepturi reale		Referințe
<b>3947 / 08/12/2022</b>		
Act Administrativ nr. Titlu de proprietate nr. 732, din 27/01/2005 emis de Comisia Județeană Suceava;		
B1	Intabulare, drept de PROPRIETATE, dobândit prin Reconstituire, cota actuala 1/1 1) APREUTESEI MARIA 2) CIUBOTARU NICOELTA, LIPSĂ CNP 3) CODREANU DOMNICA 4) FRÎNCU CONSTANTIN DEFUNCT:Da 5) FRANCU VASILE, LIPSĂ CNP 6) FRANCU DOINA, LIPSĂ CNP	A1

**C. Partea III. SARCINI .**

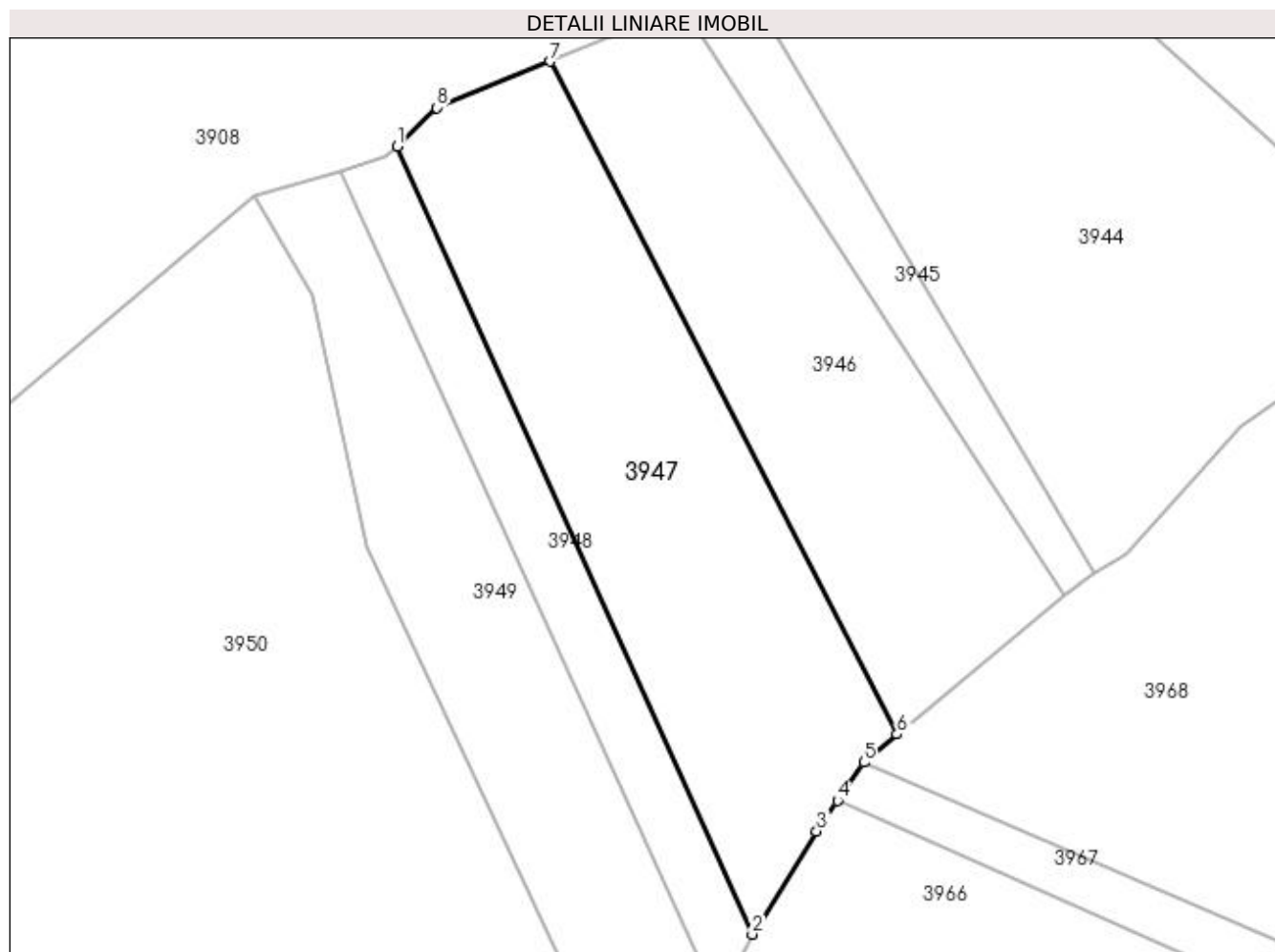
Inscrieri privind dezmembramintele dreptului de proprietate, drepturi reale de garanție și sarcini	Referințe
NU SUNT	

## Anexa Nr. 1 La Partea I

## Teren

Nr cadastral	Suprafața (mp)*	Observații / Referințe
	30.000	U.P. II, U.A. 78A%

\* Suprafața este determinată în planul de proiecție Stereo 70.



## Date referitoare la teren

Crt	Categorie folosință	Intra vilan	Suprafața (mp)	Tarla	Parcelă	Nr. topo	Observații / Referințe
1	padure	NU	30.000	-	-	-	

## Lungime Segmente

1) Valorile lungimilor segmentelor sunt obținute din proiecție în plan.

Punct început	X / Y	Punct sfârșit	X / Y	Lungime segment (** (m)
1	535.076,641 664.527,615	2	535.231,114 664.185,188	375.657
2	535.231,114 664.185,188	3	535.259,058 664.229,969	52.785
3	535.259,058 664.229,969	4	535.268,174 664.243,31	16.158
4	535.268,174 664.243,31	5	535.279,588 664.260,014	20.231
5	535.279,588 664.260,014	6	535.294,066 664.272,2	18.924

Punct început	X / Y	Punct sfârșit	X / Y	Lungime segment (** (m)
6	535.294,066 664.272,2	7	535.143,35 664.564,641	328.994
7	535.143,35 664.564,641	8	535.093,958 664.544,517	53.334
8	535.093,958 664.544,517	1	535.076,641 664.527,615	24.198

\*\* Lungimile segmentelor sunt determinate în planul de proiecție Stereo 70 și sunt rotunjite la 1 milimetru.

\*\*\* Distanța dintre puncte este formată din segmente cumulate ce sunt mai mici decât valoarea 1 milimetru.



**DATE DESPRE IMOBILUL NR. 3948**

Oficiul de Cadastru și Publicitate Imobiliară SUCEAVA  
 Biroul de Cadastru și Publicitate Imobiliară Campulung Moldovenesc

**A. Partea I. Descrierea imobilului**

TEREN Extravilan

Adresa: Jud. Suceava

Nr. Crt	Nr cadastral Nr. topografic	Suprafața* (mp)	Observații / Referințe
A1		10.000	Sector cadastral:75 Teren neimprejmuit; U.P. II, U.A. 78A

**B. Partea II. Proprietari și acte**

Inscrieri privitoare la dreptul de proprietate și alte drepturi reale		Referințe
<b>3948 / 08/12/2022</b>		
Act Administrativ nr. Titlu de proprietate nr. 748, din 02/11/2005 emis de Comisia Județeană Suceava;		
B1	Intabulare, drept de PROPRIETATE, dobandit prin Reconstituire, cota actuala 1/1 1) <b>BEDRULE A. ILIE</b> , LIPSĂ CNP 2) <b>BEDRULE A. RACHILA</b> , LIPSĂ CNP 3) <b>BEDRULE V. NATALIA</b> , LIPSĂ CNP 4) <b>CARLOANȚĂ A RODICA</b> , LIPSĂ CNP 5) <b>FLOCEA A. IRINA</b> , LIPSĂ CNP	A1

**C. Partea III. SARCINI .**

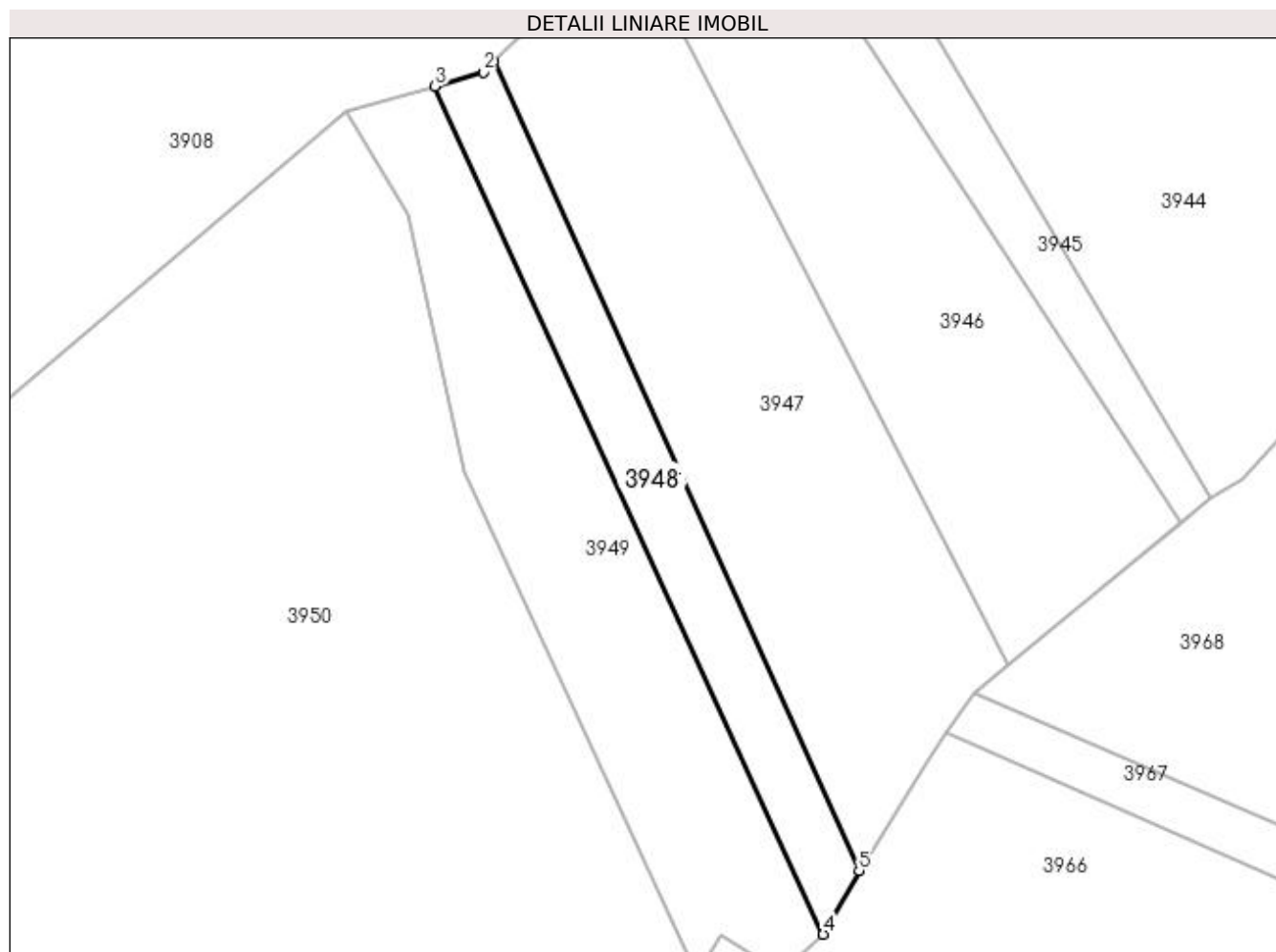
Inscrieri privind dezmembramintele dreptului de proprietate, drepturi reale de garanție și sarcini	Referințe
NU SUNT	

## Anexa Nr. 1 La Partea I

## Teren

Nr cadastral	Suprafața (mp)*	Observații / Referințe
	10.000	U.P. II, U.A. 78A

\* Suprafața este determinată în planul de proiecție Stereo 70.



## Date referitoare la teren

Crt	Categorie folosință	Intra vilan	Suprafața (mp)	Tarla	Parcelă	Nr. topo	Observații / Referințe
1	padure	NU	10.000	-	-	-	

## Lungime Segmente

1) Valorile lungimilor segmentelor sunt obținute din proiecție în plan.

Punct început	X / Y	Punct sfârșit	X / Y	Lungime segment (** (m)
1	535.076,641 664.527,615	2	535.071,966 664.523,051	6.533
2	535.071,966 664.523,051	3	535.051,642 664.517,097	21.178
3	535.051,642 664.517,097	4	535.215,959 664.158,165	394.756
4	535.215,959 664.158,165	5	535.231,114 664.185,188	30.983
5	535.231,114 664.185,188	1	535.076,641 664.527,615	375.657



**\*\* Lungimile segmentelor sunt determinate în planul de proiecție Stereo 70 și sunt rotunjite la 1 milimetru.**

**\*\*\* Distanța dintre puncte este formată din segmente cumulate ce sunt mai mici decât valoarea 1 milimetru.**



**DATE DESPRE IMOBILUL NR. 3949**

Oficiul de Cadastru și Publicitate Imobiliară SUCEAVA  
Biroul de Cadastru și Publicitate Imobiliară Campulung Moldovenesc

**A. Partea I. Descrierea imobilului**

TEREN Extravilan

Adresa: Jud. Suceava

Nr. Crt	Nr cadastral Nr. topografic	Suprafața* (mp)	Observații / Referințe
A1		20.000	Sector cadastral:75 Teren neimprejmuit; U.P. II, U.A. 78A

**B. Partea II. Proprietari și acte**

Inscrieri privitoare la dreptul de proprietate și alte drepturi reale		Referințe
<b>3949 / 08/12/2022</b>		
Act Administrativ nr. Titlu de proprietate nr. 746, din 08/02/2008 emis de Comisia Județeană Suceava;		
B1	Intabulare, drept de PROPRIETATE, dobandit prin Reconstituire, cota actuala 1/1 1) LEHACI G. AURORA, LIPSĂ CNP 2) LEHACI G. TEODOR, LIPSĂ CNP	A1

**C. Partea III. SARCINI .**

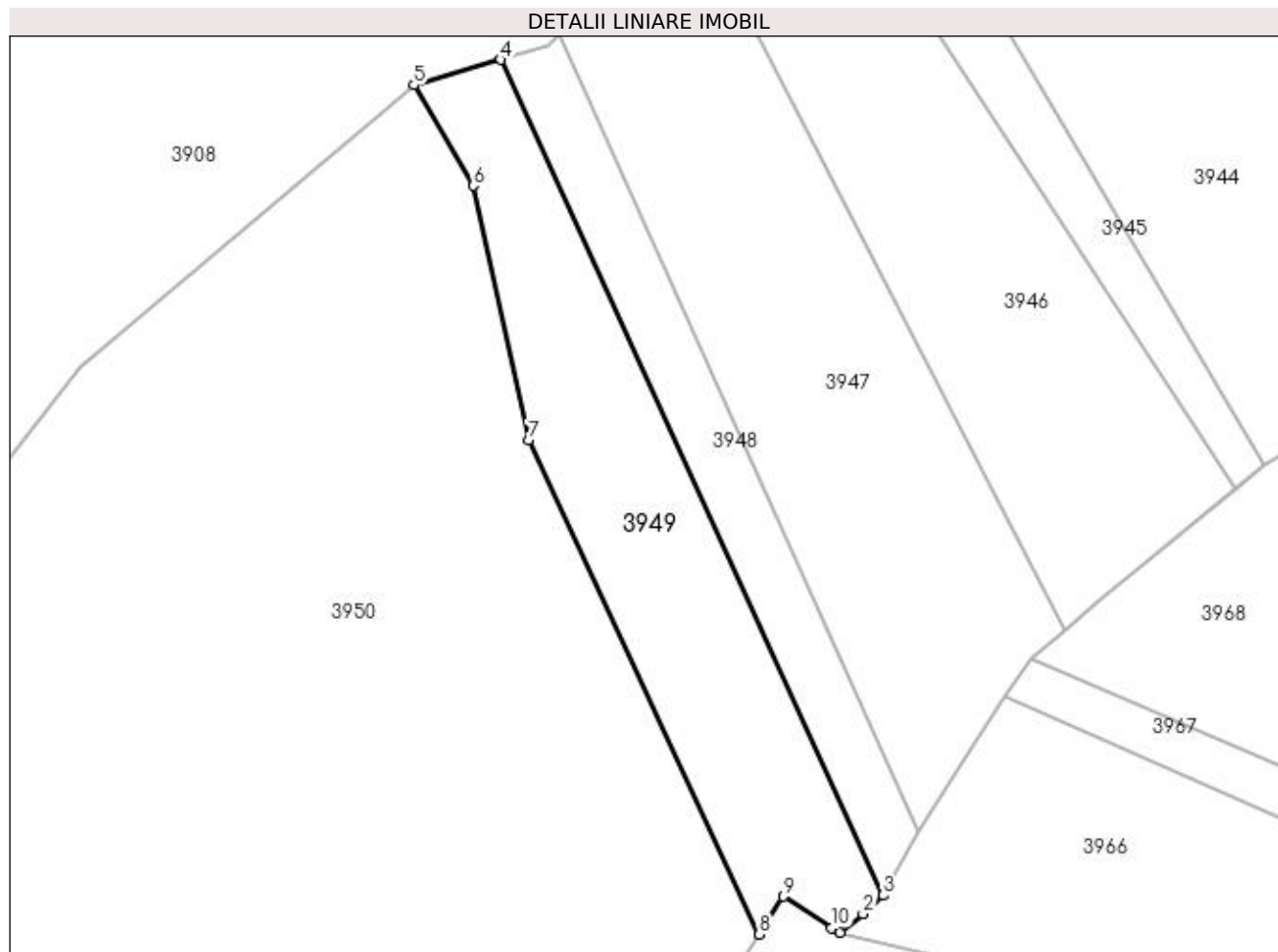
Inscrieri privind dezmembramintele dreptului de proprietate, drepturi reale de garanție și sarcini	Referințe
NU SUNT	

## Anexa Nr. 1 La Partea I

## Teren

Nr cadastral	Suprafața (mp)*	Observații / Referințe
	20.000	U.P. II, U.A. 78A

\* Suprafața este determinată în planul de proiecție Stereo 70.



## Date referitoare la teren

Crt	Categorie folosință	Intra vilan	Suprafața (mp)	Tarla	Parcelă	Nr. topo	Observații / Referințe
1	padure	NU	20.000	-	-	-	

## Lungime Segmente

1) Valorile lungimilor segmentelor sunt obținute din proiecție în plan.

Punct început	X / Y	Punct sfârșit	X / Y	Lungime segment (** (m)
1	535.197,197 664.141,948	2	535.207,262 664.150,088	12.945
2	535.207,262 664.150,088	3	535.215,959 664.158,165	11.869
3	535.215,959 664.158,165	4	535.051,642 664.517,097	394.756
4	535.051,642 664.517,097	5	535.014,285 664.506,153	38.927
5	535.014,285 664.506,153	6	535.039,859 664.462,944	50.21

Punct început	X / Y	Punct sfârșit	X / Y	Lungime segment (** (m)
6	535.039,859 664.462,944	7	535.063,567 664.353,78	111.709
7	535.063,567 664.353,78	8	535.162,673 664.141,392	234.373
8	535.162,673 664.141,392	9	535.172,88 664.157,733	19.267
9	535.172,88 664.157,733	10	535.193,85 664.144,121	25.001
10	535.193,85 664.144,121	1	535.197,197 664.141,948	3.991

\*\* Lungimile segmentelor sunt determinate în planul de proiecție Stereo 70 și sunt rotunjite la 1 milimetru.

\*\*\* Distanța dintre puncte este formată din segmente cumulate ce sunt mai mici decât valoarea 1 milimetru.



**DATE DESPRE IMOBILUL NR. 3950**

Oficiul de Cadastru și Publicitate Imobiliară SUCEAVA  
 Biroul de Cadastru și Publicitate Imobiliară Campulung Moldovenesc

**A. Partea I. Descrierea imobilului**

TEREN Extravilan

Adresa: Jud. Suceava

Nr. Crt	Nr cadastral Nr. topografic	Suprafața* (mp)	Observații / Referințe
A1	30142	509.550	Sector cadastral:75 Teren neimprejmuit; Provenit din CF 30142, nr. cad. 30142

**B. Partea II. Proprietari și acte**

Inscrieri privitoare la dreptul de proprietate și alte drepturi reale	Referințe
<b>2721 / 12/05/2009</b>	
Act Notarial nr. 1089, din 06/05/2009 emis de BNP DORINA ROTARU;	
B1	A1
Intabulare, drept de PROPRIETATE, dobandit prin lesire Din Indiviziune, cota actuala 1/1	
1) CONSTANTIN DORU-NICOLAE, LIPSĂ CNP	
2) CONSTANTIN GHEORGHE-CORNELIU, LIPSĂ CNP	

**C. Partea III. SARCINI .**

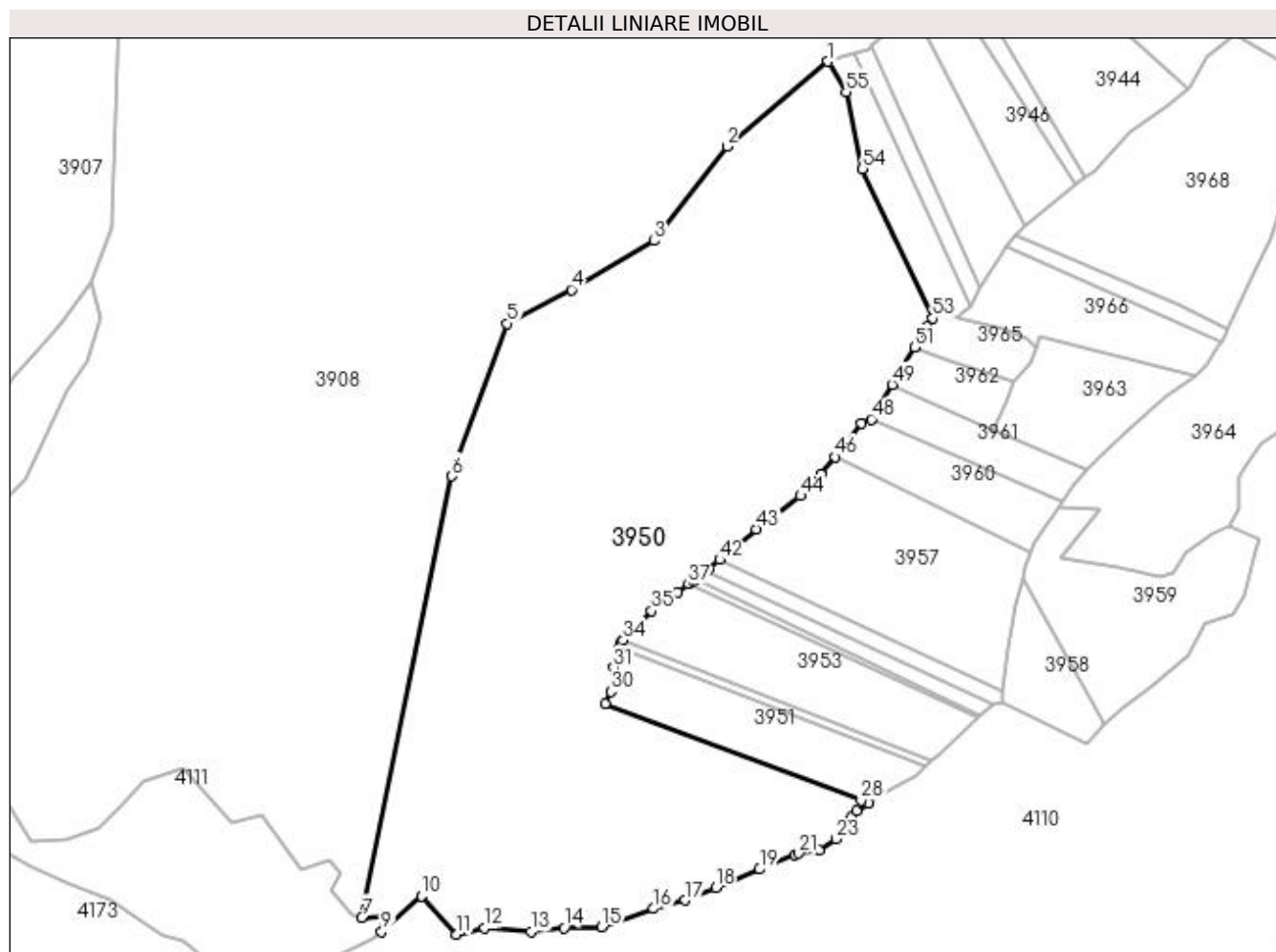
Inscrieri privind dezmembramintele dreptului de proprietate, drepturi reale de garanție și sarcini	Referințe
NU SUNT	

## Anexa Nr. 1 La Partea I

## Teren

Nr cadastral	Suprafața (mp)*	Observații / Referințe
30142	509.550	Provenit din CF 30142, nr. cad. 30142

\* Suprafața este determinată în planul de proiecție Stereo 70.



## Date referitoare la teren

Crt	Categorie folosință	Intra vilan	Suprafața (mp)	Tarla	Parcelă	Nr. topo	Observații / Referințe
1	padure	NU	509.550	-	-	-	

## Lungime Segmente

1) Valorile lungimilor segmentelor sunt obținute din proiecție în plan.

Punct început	X / Y	Punct sfârșit	X / Y	Lungime segment	Punct început	X / Y	Punct sfârșit	X / Y	Lungime segment	Punct început	X / Y	Punct sfârșit	X / Y	Lungime segment
1	535.014,285 664.506,153	2	534.870,644 664.385,341	187.692	2	534.870,644 664.385,341	3	534.767,341 664.251,543	169.037	3	534.767,341 664.251,543	4	534.649,814 664.182,221	136.448
4	534.649,814 664.182,221	5	534.558,321 664.134,165	103.346	5	534.558,321 664.134,165	6	534.479,871 663.917,401	230.523	6	534.479,871 663.917,401	7	534.351,866 663.290,74	639.601
7	534.351,866 663.290,74	8	534.384,118 663.291,7	32.266	8	534.384,118 663.291,7	9	534.380,06 663.270,564	21.522	9	534.380,06 663.270,564	10	534.437,297 663.320,848	76.188
10	534.437,297 663.320,848	11	534.486,644 663.266,858	73.144	11	534.486,644 663.266,858	12	534.526,044 663.275,754	40.392	12	534.526,044 663.275,754	13	534.592,404 663.270,603	66.562
13	534.592,404 663.270,603	14	534.639,373 663.275,953	47.273	14	534.639,373 663.275,953	15	534.692,502 663.277,503	53.152	15	534.692,502 663.277,503	16	534.766,585 663.303,172	78.404
16	534.766,585 663.303,172	17	534.811,331 663.315,418	46.391	17	534.811,331 663.315,418	18	534.854,753 663.333,469	47.025	18	534.854,753 663.333,469	19	534.917,046 663.359,364	67.461



Punct început	X / Y	Punct sfârșit	X / Y	Lungime segment	Punct început	X / Y	Punct sfârșit	X / Y	Lungime segment	Punct început	X / Y	Punct sfârșit	X / Y	Lungime segment
19	534.917,046 663.359,364	20	534.966,955 663.379,508	53.821	20	534.966,955 663.379,508	21	534.972,531 663.381,759	6.013	21	534.972,531 663.381,759	22	535.001,659 663.386,605	29.528
22	535.001,659 663.386,605	23	535.025,035 663.402,136	28.065	23	535.025,035 663.402,136	24	535.043,896 663.427,669	31.744	24	535.043,896 663.427,669	25	535.048,29 663.433,617	7.395
25	535.048,29 663.433,617	26	535.054,784 663.442,409	10.93	26	535.054,784 663.442,409	27	535.072,385 663.453,503	20.806	27	535.072,385 663.453,503	28	535.061,399 663.457,18	11.585
28	535.061,399 663.457,18	29	534.697,478 663.594,479	388.96	29	534.697,478 663.594,479	30	534.705,476 663.611,723	19.009	30	534.705,476 663.611,723	31	534.709,788 663.645,541	34.092
31	534.709,788 663.645,541	32	534.718,524 663.674,628	30.371	32	534.718,524 663.674,628	33	534.720,718 663.681,934	7.628	33	534.720,718 663.681,934	34	534.723,309 663.684,62	3.732
34	534.723,309 663.684,62	35	534.763,29 663.726,06	57.583	35	534.763,29 663.726,06	36	534.800,954 663.753,139	46.388	36	534.800,954 663.753,139	37	534.815,974 663.764,118	18.605
37	534.815,974 663.764,118	38	534.823,033 663.769,277	8.743	38	534.823,033 663.769,277	39	534.826,042 663.771,477	3.727	39	534.826,042 663.771,477	40	534.841,849 663.783,03	19.579
40	534.841,849 663.783,03	41	534.845,111 663.785,415	4.041	41	534.845,111 663.785,415	42	534.860,711 663.798,692	20.485	42	534.860,711 663.798,692	43	534.912,068 663.842,4	67.438
43	534.912,068 663.842,4	44	534.975,666 663.889,346	79.048	44	534.975,666 663.889,346	45	535.004,324 663.920,294	42.179	45	535.004,324 663.920,294	46	535.023,873 663.944,85	31.387
46	535.023,873 663.944,85	47	535.061,706 663.992,375	60.745	47	535.061,706 663.992,375	48	535.075,609 663.998,204	15.075	48	535.075,609 663.998,204	49	535.105,305 664.047,49	57.541
49	535.105,305 664.047,49	50	535.119,36 664.070,817	27.234	50	535.119,36 664.070,817	51	535.137,008 664.100,258	34.325	51	535.137,008 664.100,258	52	535.154,844 664.130,013	34.691
52	535.154,844 664.130,013	53	535.162,673 664.141,392	13.812	53	535.162,673 664.141,392	54	535.063,567 664.353,78	234.373	54	535.063,567 664.353,78	55	535.039,859 664.462,944	111.709
55	535.039,859 664.462,944	1	535.014,285 664.506,153	50.21										

\*\* Lungimile segmentelor sunt determinate în planul de proiecție Stereo 70 și sunt rotunjite la 1 milimetru.

\*\*\* Distanța dintre puncte este formată din segmente cumulate ce sunt mai mici decât valoarea 1 milimetru.



**DATE DESPRE IMOBILUL NR. 3951**

Oficiul de Cadastru și Publicitate Imobiliară SUCEAVA  
 Biroul de Cadastru și Publicitate Imobiliară Campulung Moldovenesc

**A. Partea I. Descrierea imobilului**

TEREN Extravilan

Adresa: Jud. Suceava

Nr. Crt	Nr cadastral Nr. topografic	Suprafața* (mp)	Observații / Referințe
A1		34.694	Sector cadastral:75 Teren neimprejmuit; U.P. II, U.A. 77A%, 76A%

**B. Partea II. Proprietari și acte**

Inscrieri privitoare la dreptul de proprietate și alte drepturi reale	Referințe
<b>3951 / 08/12/2022</b>	
Act Administrativ nr. P.V. de punere în posesie nr. 290, din 15/11/2010 emis de Comisia Locală Pojorâta;	
B1	A1
Inscrierea provizorie, drept de PROPRIETATE, dobandit prin Lege, cota actuala 1/1	
1) <b>BEDRULE V. SILVIA</b> , LIPSĂ CNP	
2) <b>PITICARIU A. MARIA</b> , LIPSĂ CNP	
3) <b>RAIA A. VASILE</b> , LIPSĂ CNP	
4) <b>STRAJERIU A. VARVARA</b> , LIPSĂ CNP	

**C. Partea III. SARCINI .**

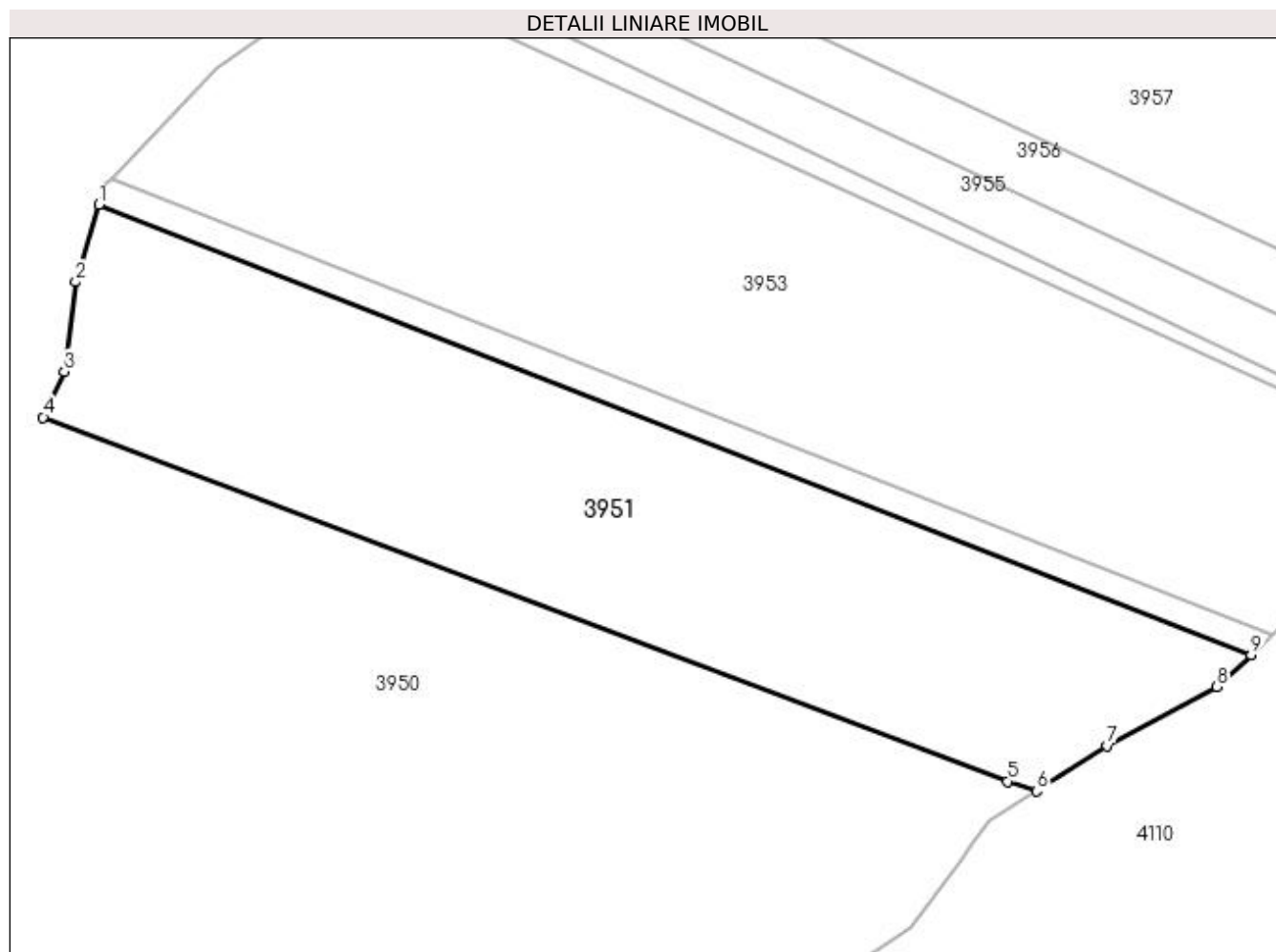
Inscrieri privind dezmembramintele dreptului de proprietate, drepturi reale de garanție și sarcini	Referințe
NU SUNT	

## Anexa Nr. 1 La Partea I

## Teren

Nr cadastral	Suprafața (mp)*	Observații / Referințe
	34.694	U.P. II, U.A. 77A%, 76A%

\* Suprafața este determinată în planul de proiecție Stereo 70.



## Date referitoare la teren

Crt	Categorie folosință	Intra vilan	Suprafața (mp)	Tarla	Parcelă	Nr. topo	Observații / Referințe
1	padure	NU	34.694	-	-	-	

## Lungime Segmente

1) Valorile lungimilor segmentelor sunt obținute din proiecție în plan.

Punct început	X / Y	Punct sfârșit	X / Y	Lungime segment (** (m)
1	534.718,524 663.674,628	2	534.709,788 663.645,541	30.371
2	534.709,788 663.645,541	3	534.705,476 663.611,723	34.092
3	534.705,476 663.611,723	4	534.697,478 663.594,479	19.009
4	534.697,478 663.594,479	5	535.061,399 663.457,18	388.96
5	535.061,399 663.457,18	6	535.072,385 663.453,503	11.585

Punct început	X / Y	Punct sfârșit	X / Y	Lungime segment (** (m)
6	535.072,385 663.453,503	7	535.099,094 663.470,564	31.693
7	535.099,094 663.470,564	8	535.140,362 663.492,808	46.881
8	535.140,362 663.492,808	9	535.153,305 663.504,962	17.755
9	535.153,305 663.504,962	1	534.718,524 663.674,628	466.713

\*\* Lungimile segmentelor sunt determinate în planul de proiecție Stereo 70 și sunt rotunjite la 1 milimetru.

\*\*\* Distanța dintre puncte este formată din segmente cumulate ce sunt mai mici decât valoarea 1 milimetru.



**DATE DESPRE IMOBILUL NR. 3952**

Oficiul de Cadastru și Publicitate Imobiliară SUCEAVA  
Biroul de Cadastru și Publicitate Imobiliară Campulung Moldovenesc

**A. Partea I. Descrierea imobilului**

TEREN Extravilan

Adresa: Jud. Suceava

Nr. Crt	Nr cadastral Nr. topografic	Suprafața* (mp)	Observații / Referințe
A1		5.000	Sector cadastral:75 Teren neimprejmuit; U.P. II, U.A. 77A%

**B. Partea II. Proprietari și acte**

Inscrieri privitoare la dreptul de proprietate și alte drepturi reale		Referințe
<b>3952 / 08/12/2022</b>		
Act Administrativ nr. Titlu de proprietate nr. 692, din 09/09/2004 emis de Comisia Județeană Suceava;		
B1	Intabulare, drept de PROPRIETATE, dobandit prin Reconstituire, cota actuala 1/1 1) LEUȘTEAN PETRU DEFUNCT:Da	A1

**C. Partea III. SARCINI .**

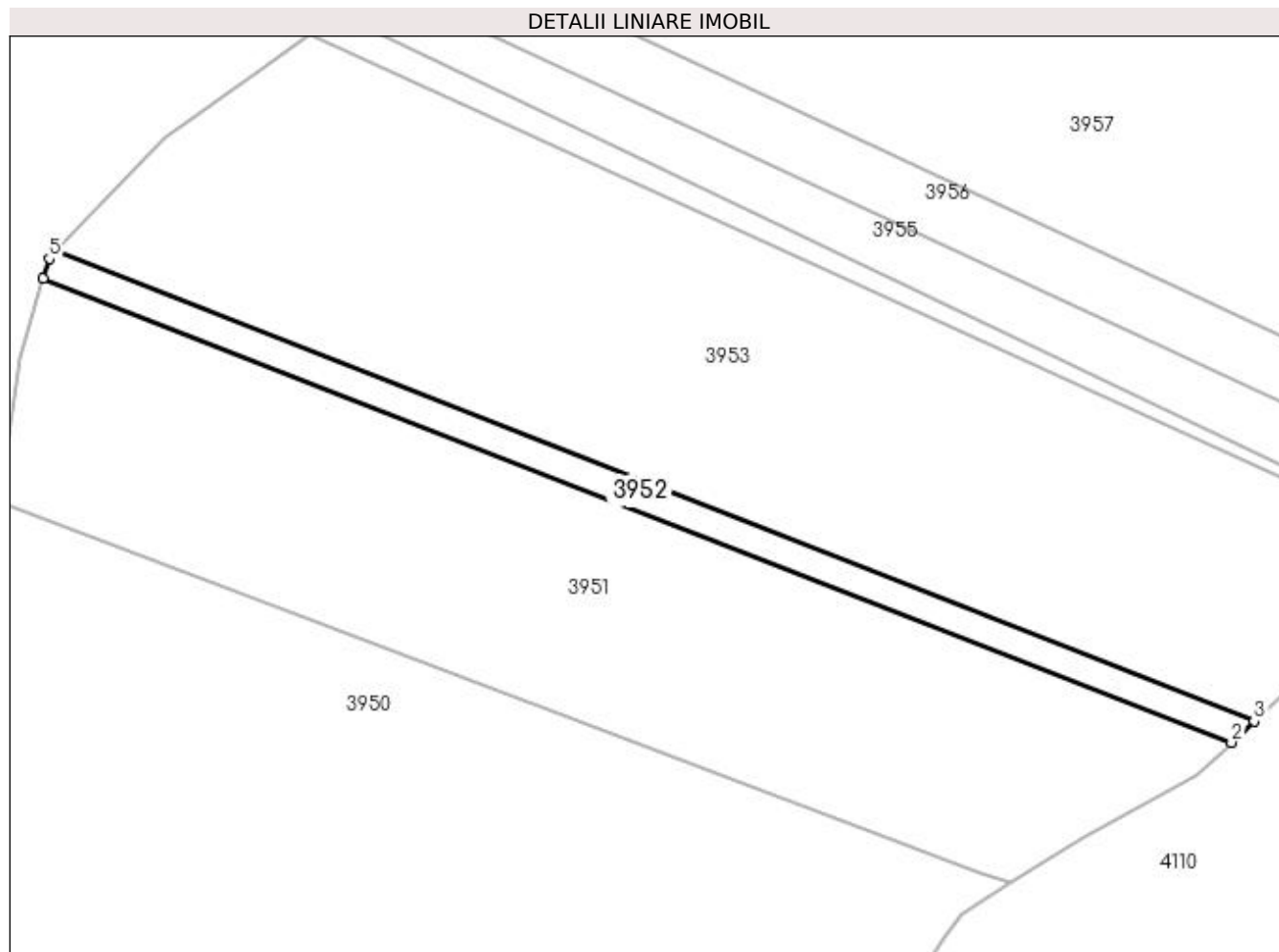
Inscrieri privind dezmembramintele dreptului de proprietate, drepturi reale de garanție și sarcini	Referințe
NU SUNT	

## Anexa Nr. 1 La Partea I

## Teren

Nr cadastral	Suprafața (mp)*	Observații / Referințe
	5.000	U.P. II, U.A. 77A%

\* Suprafața este determinată în planul de proiecție Stereo 70.



## Date referitoare la teren

Crt	Categorie folosință	Intra vilan	Suprafața (mp)	Tarla	Parcelă	Nr. topo	Observații / Referințe
1	padure	NU	5.000	-	-	-	

## Lungime Segmente

1) Valorile lungimilor segmentelor sunt obținute din proiecție în plan.

Punct început	X / Y	Punct sfârșit	X / Y	Lungime segment (** (m)
1	534.718,524 663.674,628	2	535.153,305 663.504,962	466.713
2	535.153,305 663.504,962	3	535.161,559 663.512,749	11.348
3	535.161,559 663.512,749	4	534.723,309 663.684,62	470.747
4	534.723,309 663.684,62	5	534.720,718 663.681,934	3.732
5	534.720,718 663.681,934	1	534.718,524 663.674,628	7.628



**\*\* Lungimile segmentelor sunt determinate în planul de proiecție Stereo 70 și sunt rotunjite la 1 milimetru.**

**\*\*\* Distanța dintre puncte este formată din segmente cumulate ce sunt mai mici decât valoarea 1 milimetru.**



**DATE DESPRE IMOBILUL NR. 3953**

Oficiul de Cadastru și Publicitate Imobiliară SUCEAVA  
 Biroul de Cadastru și Publicitate Imobiliară Campulung Moldovenesc

**A. Partea I. Descrierea imobilului**

TEREN Extravilan

Adresa: Jud. Suceava

Nr. Crt	Nr cadastral Nr. topografic	Suprafața* (mp)	Observații / Referințe
A1		45.000	Sector cadastral:75 Teren neimprejmuit; U.P. II, U.A. 76A%, 77A%

**B. Partea II. Proprietari și acte**

Inscrieri privitoare la dreptul de proprietate și alte drepturi reale		Referințe
<b>3953 / 08/12/2022</b>		
Act Administrativ nr. Titlu de proprietate nr. 774, din 26/10/2006 emis de Comisia Județeană Suceava;		
B1	Intabulare, drept de PROPRIETATE, dobândit prin Reconstituire, cota actuala 1/1	A1
	1) <b>BLIDAR I. NINA</b> , LIPSĂ CNP 2) <b>STRAJERI I. FILARET</b> , LIPSĂ CNP 3) <b>STRAJERIU VASILE</b> , LIPSĂ CNP 4) <b>STRAJERIU I. NICOLAI</b> , LIPSĂ CNP 5) <b>STRAJERIU I. VASILE</b> , LIPSĂ CNP 6) <b>STRAJERIU T. MARIA</b> , LIPSĂ CNP 7) <b>STRAJERU I. IOAN</b> , LIPSĂ CNP 8) <b>STRATON I. DANIELA-ELENA</b> , LIPSĂ CNP	

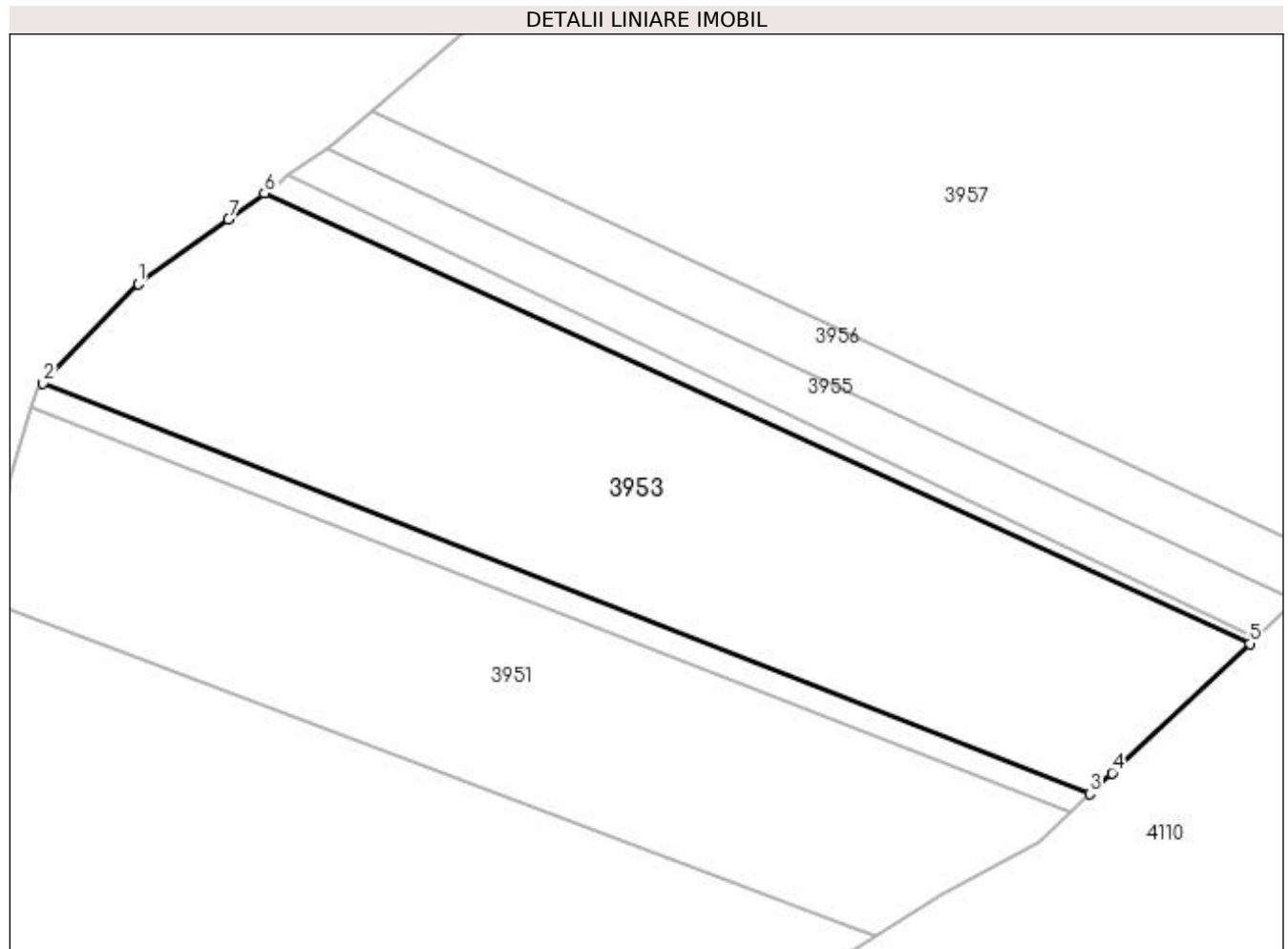
**C. Partea III. SARCINI .**

Inscrieri privind dezmembramintele dreptului de proprietate, drepturi reale de garanție și sarcini	Referințe
NU SUNT	

**Anexa Nr. 1 La Partea I****Teren**

Nr cadastral	Suprafața (mp)*	Observații / Referințe
	45.000	U.P. II, U.A. 76A%, 77A%

\* Suprafața este determinată în planul de proiecție Stereo 70.

**Date referitoare la teren**

Crt	Categorie folosință	Intra vilan	Suprafața (mp)	Tarla	Parcelă	Nr. topo	Observații / Referințe
1	padure	NU	45.000	-	-	-	

**Lungime Segmente**

1) Valorile lungimilor segmentelor sunt obținute din proiecție în plan.

Punct început	X / Y	Punct sfârșit	X / Y	Lungime segment (** (m)
1	534.763,29 663.726,06	2	534.723,309 663.684,62	57.583
2	534.723,309 663.684,62	3	535.161,559 663.512,749	470.747
3	535.161,559 663.512,749	4	535.170,909 663.521,493	12.802
4	535.170,909 663.521,493	5	535.228,565 663.575,635	79.092
5	535.228,565 663.575,635	6	534.815,974 663.764,118	453.605

Punct început	X / Y	Punct sfârșit	X / Y	Lungime segment (** (m)
6	534.815,974 663.764,118	7	534.800,954 663.753,139	18.605
7	534.800,954 663.753,139	1	534.763,29 663.726,06	46.388

\*\* Lungimile segmentelor sunt determinate în planul de proiecție Stereo 70 și sunt rotunjite la 1 milimetru.

\*\*\* Distanța dintre puncte este formată din segmente cumulate ce sunt mai mici decât valoarea 1 milimetru.



**DATE DESPRE IMOBILUL NR. 3954**

Oficiul de Cadastru și Publicitate Imobiliară SUCEAVA  
Biroul de Cadastru și Publicitate Imobiliară Campulung Moldovenesc

**A. Partea I. Descrierea imobilului**

TEREN Extravilan

Adresa: Jud. Suceava

Nr. Crt	Nr cadastral Nr. topografic	Suprafața* (mp)	Observații / Referințe
A1		3.200	Sector cadastral:75 Teren neimprejmuit; U.P. II, U.A. 77A%

**B. Partea II. Proprietari și acte**

Inscrieri privitoare la dreptul de proprietate și alte drepturi reale	Referințe
<b>3954 / 08/12/2022</b>	
Act Administrativ nr. Titlu de proprietate nr. 711, din 21/10/2004 emis de Comisia Județeană Suceava;	
B1	A1
Intabulare, drept de PROPRIETATE, dobândit prin Reconstituire, cota actuala 1/1	
1) <b>BEDRULE M. GAVRIL</b> , LIPSĂ CNP	
2) <b>COCA MARIA</b> , LIPSĂ CNP	
3) <b>RAIA ELSAVETA</b> , LIPSĂ CNP	

**C. Partea III. SARCINI .**

Inscrieri privind dezmembramintele dreptului de proprietate, drepturi reale de garanție și sarcini	Referințe
NU SUNT	

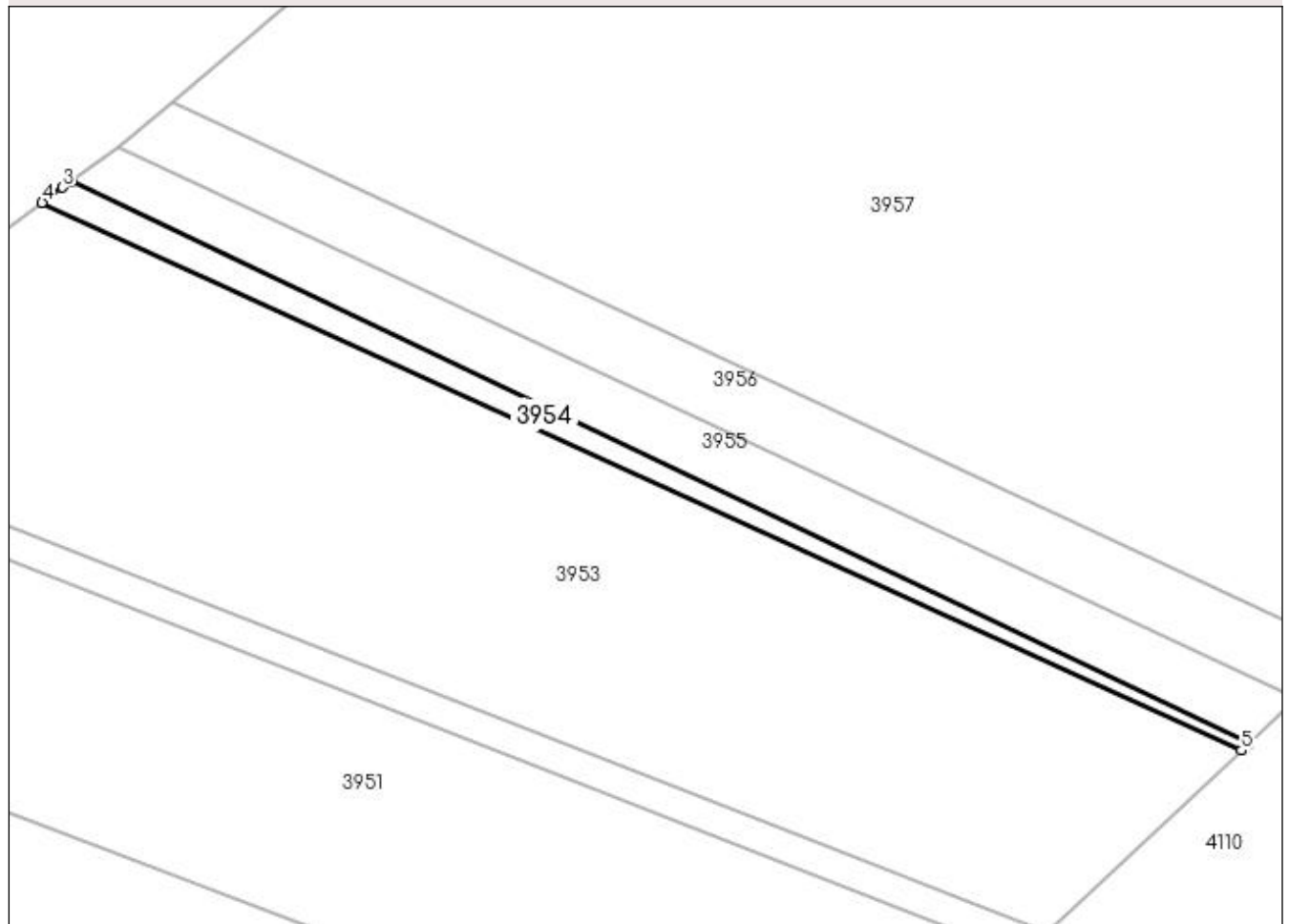
## Anexa Nr. 1 La Partea I

## Teren

Nr cadastral	Suprafața (mp)*	Observații / Referințe
	3.200	U.P. II, U.A. 77A%

\* Suprafața este determinată în planul de proiecție Stereo 70.

## DETALII LINIARE IMOBIL



## Date referitoare la teren

Crt	Categorie folosință	Intra vilan	Suprafața (mp)	Tarla	Parcelă	Nr. topo	Observații / Referințe
1	padure	NU	3.200	-	-	-	

## Lungime Segmente

1) Valorile lungimilor segmentelor sunt obținute din proiecție în plan.

Punct început	X / Y	Punct sfârșit	X / Y	Lungime segment (** (m)
1	535.231,12 663.578,034	2	534.826,042 663.771,477	448.897
2	534.826,042 663.771,477	3	534.823,033 663.769,277	3.727
3	534.823,033 663.769,277	4	534.815,974 663.764,118	8.743
4	534.815,974 663.764,118	5	535.228,565 663.575,635	453.605
5	535.228,565 663.575,635	1	535.231,12 663.578,034	3.505



**\*\* Lungimile segmentelor sunt determinate în planul de proiecție Stereo 70 și sunt rotunjite la 1 milimetru.**

**\*\*\* Distanța dintre puncte este formată din segmente cumulate ce sunt mai mici decât valoarea 1 milimetru.**



**DATE DESPRE IMOBILUL NR. 3955**

Oficiul de Cadastru și Publicitate Imobiliară SUCEAVA  
 Biroul de Cadastru și Publicitate Imobiliară Campulung Moldovenesc

**A. Partea I. Descrierea imobilului**

TEREN Extravilan

Adresa: Jud. Suceava

Nr. Crt	Nr cadastral Nr. topografic	Suprafața* (mp)	Observații / Referințe
A1		8.600	Sector cadastral:75 Teren neimprejmuit; U.P. II, U.A. 77A%

**B. Partea II. Proprietari și acte**

Inscrieri privitoare la dreptul de proprietate și alte drepturi reale	Referințe
<b>3955 / 08/12/2022</b>	
Act Administrativ nr. Titlu de proprietate nr. 669, din 04/06/2004 emis de Comisia Județeană Suceava;	
B1	A1
Intabulare, drept de PROPRIETATE, dobandit prin Reconstituire, cota actuala 1/1	
1) <b>BEDRULE GAVRIL</b> , LIPSĂ CNP 2) <b>BEDRULE MIHAI</b> , LIPSĂ CNP 3) <b>COCA MARIA</b> , LIPSĂ CNP 4) <b>RAIA ELISAVETA</b> , LIPSĂ CNP 5) <b>TÎMPESCU RAFIRA</b> , LIPSĂ CNP	

**C. Partea III. SARCINI .**

Inscrieri privind dezmembramintele dreptului de proprietate, drepturi reale de garanție și sarcini	Referințe
NU SUNT	

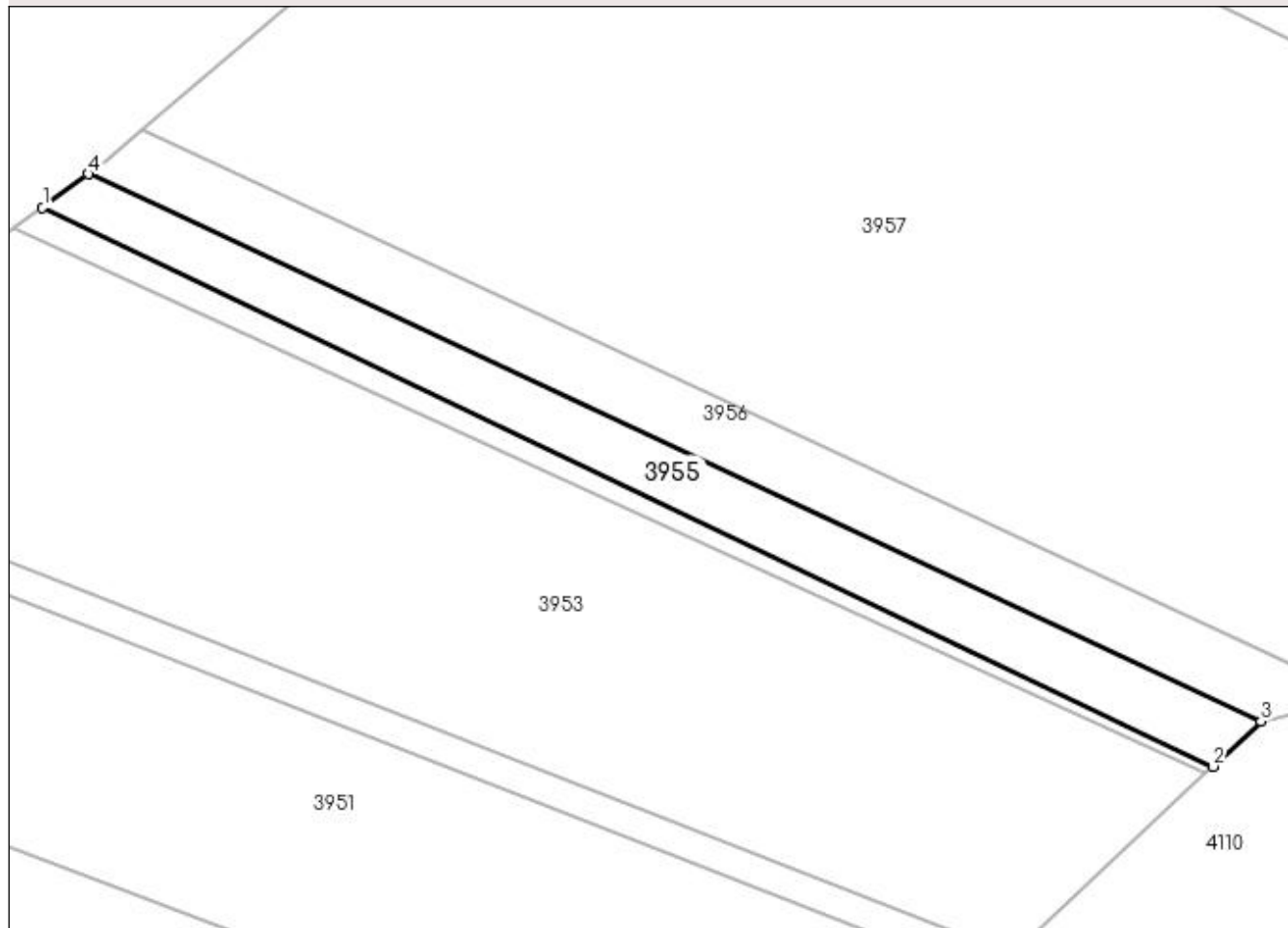
## Anexa Nr. 1 La Partea I

## Teren

Nr cadastral	Suprafața (mp)*	Observații / Referințe
	8.600	U.P. II, U.A. 77A%

\* Suprafața este determinată în planul de proiecție Stereo 70.

## DETALII LINIARE IMOBIL



## Date referitoare la teren

Crt	Categorie folosință	Intra vilan	Suprafața (mp)	Tarla	Parcelă	Nr. topo	Observații / Referințe
1	padure	NU	8.600	-	-	-	

## Lungime Segmente

1) Valorile lungimilor segmentelor sunt obținute din proiecție în plan.

Punct început	X / Y	Punct sfârșit	X / Y	Lungime segment (** (m)
1	534.826,042 663.771,477	2	535.231,12 663.578,034	448.897
2	535.231,12 663.578,034	3	535.247,705 663.593,608	22.751
3	535.247,705 663.593,608	4	534.841,849 663.783,03	447.884
4	534.841,849 663.783,03	1	534.826,042 663.771,477	19.579

**\*\* Lungimile segmentelor sunt determinate în planul de proiecție Stereo 70 și sunt rotunjite la 1 milimetru.**

**\*\*\* Distanța dintre puncte este formată din segmente cumulate ce sunt mai mici decât valoarea 1 milimetru.**



**DATE DESPRE IMOBILUL NR. 3956**

Oficiul de Cadastru și Publicitate Imobiliară SUCEAVA  
Biroul de Cadastru și Publicitate Imobiliară Campulung Moldovenesc

**A. Partea I. Descrierea imobilului**

TEREN Extravilan

Adresa: Jud. Suceava

Nr. Crt	Nr cadastral Nr. topografic	Suprafața* (mp)	Observații / Referințe
A1		10.000	Sector cadastral:75 Teren neimprejmuit; U.P. II, U.A. 77A

**B. Partea II. Proprietari și acte**

Inscrieri privitoare la dreptul de proprietate și alte drepturi reale		Referințe
<b>3956 / 08/12/2022</b>		
Act Administrativ nr. Titlu de proprietate nr. 653, din 11/05/2004 emis de Comisia Județeană Suceava;		
B1	Intabulare, drept de PROPRIETATE, dobândit prin Reconstituire, cota actuala 1/1	A1
	1) CRISTEA DOINA, LIPSĂ CNP 2) MĂGUREAN DRAGOȘ, LIPSĂ CNP 3) MAGUREAN MIHAI, LIPSĂ CNP 4) MAGUREAN PETRU, LIPSĂ CNP 5) MAGUREAN ȘTEFAN, LIPSĂ CNP 6) PETRUTA VIORICA, LIPSĂ CNP	

**C. Partea III. SARCINI .**

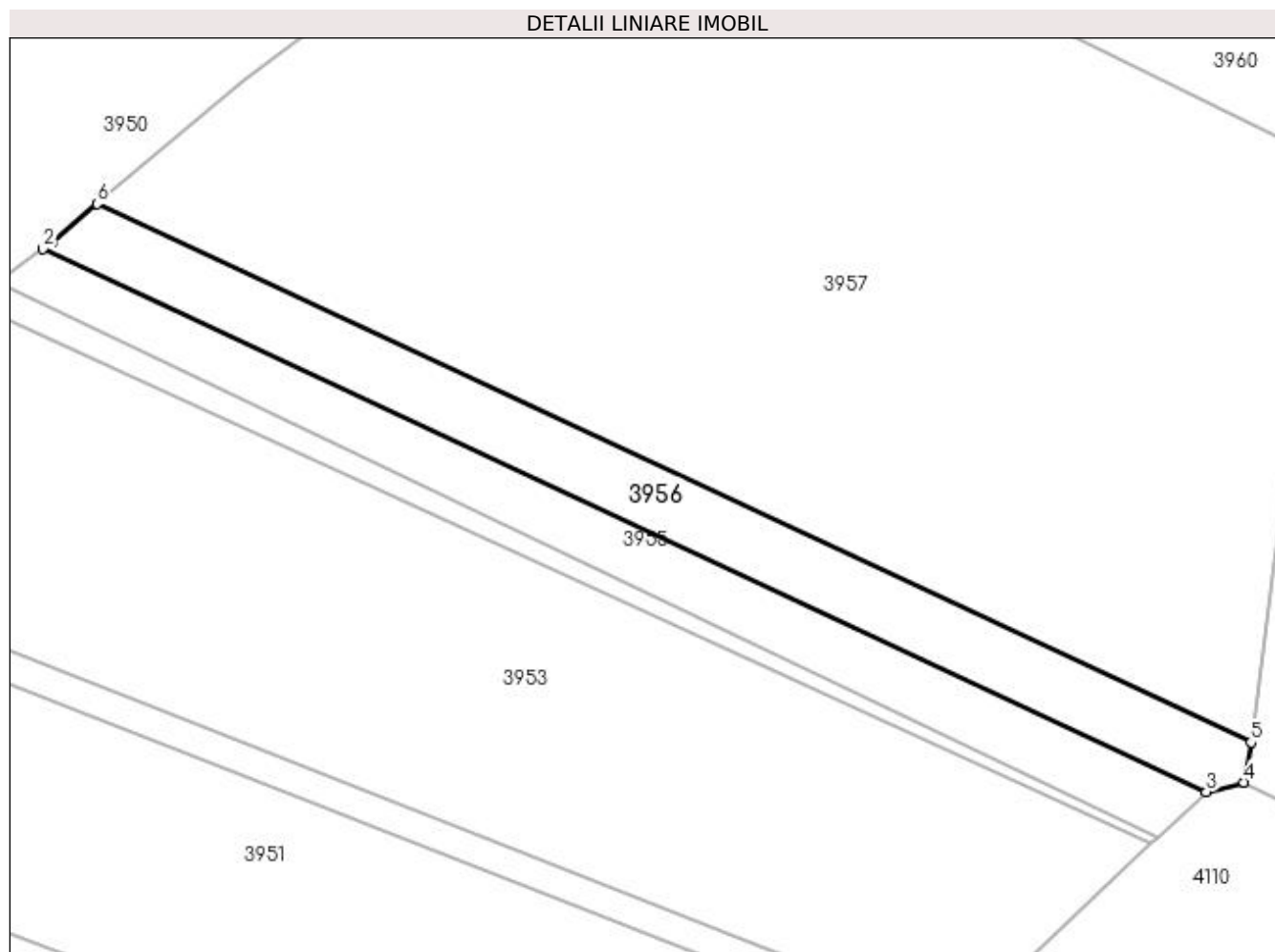
Inscrieri privind dezmembramintele dreptului de proprietate, drepturi reale de garanție și sarcini	Referințe
NU SUNT	

## Anexa Nr. 1 La Partea I

## Teren

Nr cadastral	Suprafața (mp)*	Observații / Referințe
	10.000	U.P. II, U.A. 77A

\* Suprafața este determinată în planul de proiecție Stereo 70.



## Date referitoare la teren

Crt	Categorie folosință	Intra vilan	Suprafața (mp)	Tarla	Parcelă	Nr. topo	Observații / Referințe
1	padure	NU	10.000	-	-	-	

## Lungime Segmente

1) Valorile lungimilor segmentelor sunt obținute din proiecție în plan.

Punct început	X / Y	Punct sfârșit	X / Y	Lungime segment (** (m)
1	534.845,111 663.785,415	2	534.841,849 663.783,03	4.041
2	534.841,849 663.783,03	3	535.247,705 663.593,608	447.884
3	535.247,705 663.593,608	4	535.260,819 663.596,984	13.542
4	535.260,819 663.596,984	5	535.263,308 663.610,929	14.165
5	535.263,308 663.610,929	6	534.860,711 663.798,692	444.229



Punct început	X / Y	Punct sfârșit	X / Y	Lungime segment (** (m)
6	534.860,711 663.798,692	1	534.845,111 663.785,415	20.485

\*\* Lungimile segmentelor sunt determinate în planul de proiecție Stereo 70 și sunt rotunjite la 1 milimetru.

\*\*\* Distanța dintre puncte este formată din segmente cumulate ce sunt mai mici decât valoarea 1 milimetru.



**DATE DESPRE IMOBILUL NR. 3957**

Oficiul de Cadastru și Publicitate Imobiliară SUCEAVA  
 Biroul de Cadastru și Publicitate Imobiliară Campulung Moldovenesc

**A. Partea I. Descrierea imobilului**

TEREN Extravilan

Adresa: Jud. Suceava

Nr. Crt	Nr cadastral Nr. topografic	Suprafața* (mp)	Observații / Referințe
A1		73.000	Sector cadastral:75 Teren neimprejmuit; U.P. II, U.A. 77A%. 77C%

**B. Partea II. Proprietari și acte**

Inscrieri privitoare la dreptul de proprietate și alte drepturi reale	Referințe
<b>3957 / 08/12/2022</b>	
Act Administrativ nr. Titlu de proprietate nr. 655, din 11/05/2004 emis de Comisia Județeană Suceava;	
B1	A1
Intabulare, drept de PROPRIETATE, dobândit prin Reconstituire, cota actuala 1/1	
1) COCA RAȚU-RAVEICA, LIPSĂ CNP 2) ERHAN TEODOR, LIPSĂ CNP 3) ERHAN VASILE, LIPSĂ CNP 4) ERHAN ZAHARIE, LIPSĂ CNP 5) FÎȘC PARASCHIVA, LIPSĂ CNP 6) LUCĂU ELENA, LIPSĂ CNP 7) PORCILESCU VARVARA, LIPSĂ CNP	

**C. Partea III. SARCINI .**

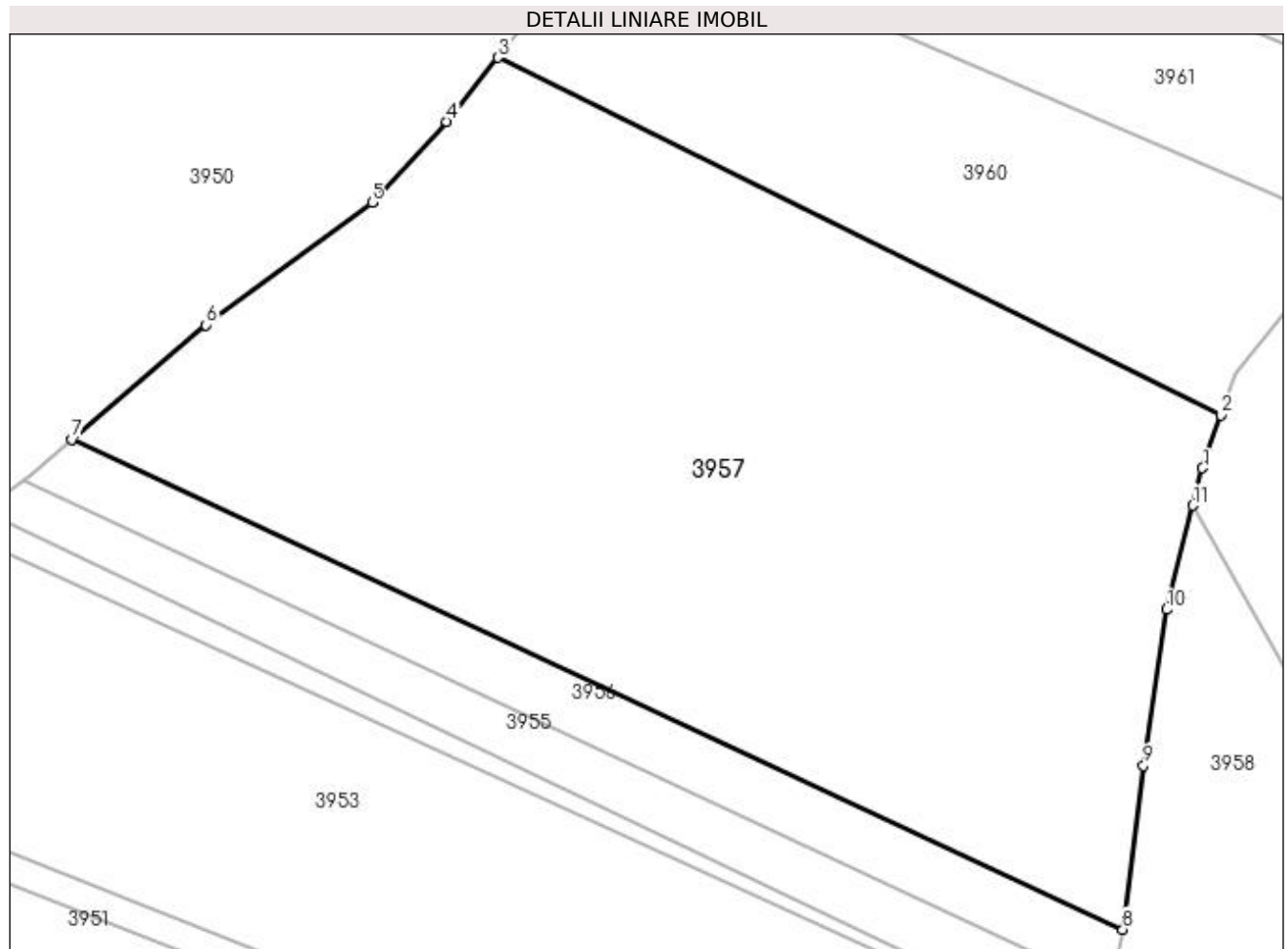
Inscrieri privind dezmembramintele dreptului de proprietate, drepturi reale de garanție și sarcini	Referințe
NU SUNT	

## Anexa Nr. 1 La Partea I

## Teren

Nr cadastral	Suprafața (mp)*	Observații / Referințe
	73.000	U.P. II, U.A. 77A%. 77C%

\* Suprafața este determinată în planul de proiecție Stereo 70.



## Date referitoare la teren

Crt	Categorie folosință	Intra vilan	Suprafața (mp)	Tarla	Parcelă	Nr. topo	Observații / Referințe
1	padure	NU	73.000	-	-	-	

## Lungime Segmente

1) Valorile lungimilor segmentelor sunt obținute din proiecție în plan.

Punct început	X / Y	Punct sfârșit	X / Y	Lungime segment (** (m)
1	535.293,88 663.787,593	2	535.300,838 663.808,021	21.58
2	535.300,838 663.808,021	3	535.023,873 663.944,85	308.92
3	535.023,873 663.944,85	4	535.004,324 663.920,294	31.387
4	535.004,324 663.920,294	5	534.975,666 663.889,346	42.179
5	534.975,666 663.889,346	6	534.912,068 663.842,4	79.048

Punct început	X / Y	Punct sfârșit	X / Y	Lungime segment (** (m)
6	534.912,068 663.842,4	7	534.860,711 663.798,692	67.438
7	534.860,711 663.798,692	8	535.263,308 663.610,929	444.229
8	535.263,308 663.610,929	9	535.271,323 663.673,664	63.245
9	535.271,323 663.673,664	10	535.280,056 663.733,482	60.452
10	535.280,056 663.733,482	11	535.290,222 663.773,272	41.068
11	535.290,222 663.773,272	1	535.293,88 663.787,593	14.781

\*\* Lungimile segmentelor sunt determinate în planul de proiecție Stereo 70 și sunt rotunjite la 1 milimetru.

\*\*\* Distanța dintre puncte este formată din segmente cumulate ce sunt mai mici decât valoarea 1 milimetru.



**DATE DESPRE IMOBILUL NR. 3958**

Oficiul de Cadastru și Publicitate Imobiliară SUCEAVA  
 Biroul de Cadastru și Publicitate Imobiliară Campulung Moldovenesc

**A. Partea I. Descrierea imobilului**

TEREN Extravilan

Adresa: Jud. Suceava

Nr. Crt	Nr cadastral Nr. topografic	Suprafața* (mp)	Observații / Referințe
A1		16.100	Sector cadastral:75 Teren neimprejmuit; U.P. II, U.A. 75A%

**B. Partea II. Proprietari și acte**

Inscrieri privitoare la dreptul de proprietate și alte drepturi reale		Referințe
<b>3958 / 08/12/2022</b>		
Act Administrativ nr. Titlu de proprietate nr. 691, din 09/09/2004 emis de Comisia Județeană Suceava;		
B1	Intabulare, drept de PROPRIETATE, dobândit prin Reconstituire, cota actuala 1/1	A1
	1) <b>ANDRONACHE LIVIA-FUIOR</b> , LIPSĂ CNP 2) <b>FUIOR LIVIU</b> , LIPSĂ CNP 3) <b>FUIOR IOAN</b> , LIPSĂ CNP 4) <b>GRIGORE SIMONA-CRISTINA</b> , LIPSĂ CNP 5) <b>GRIGORE CĂTĂLIN</b> , LIPSĂ CNP 6) <b>SOLOENCA OLTEA</b> , LIPSĂ CNP	

**C. Partea III. SARCINI .**

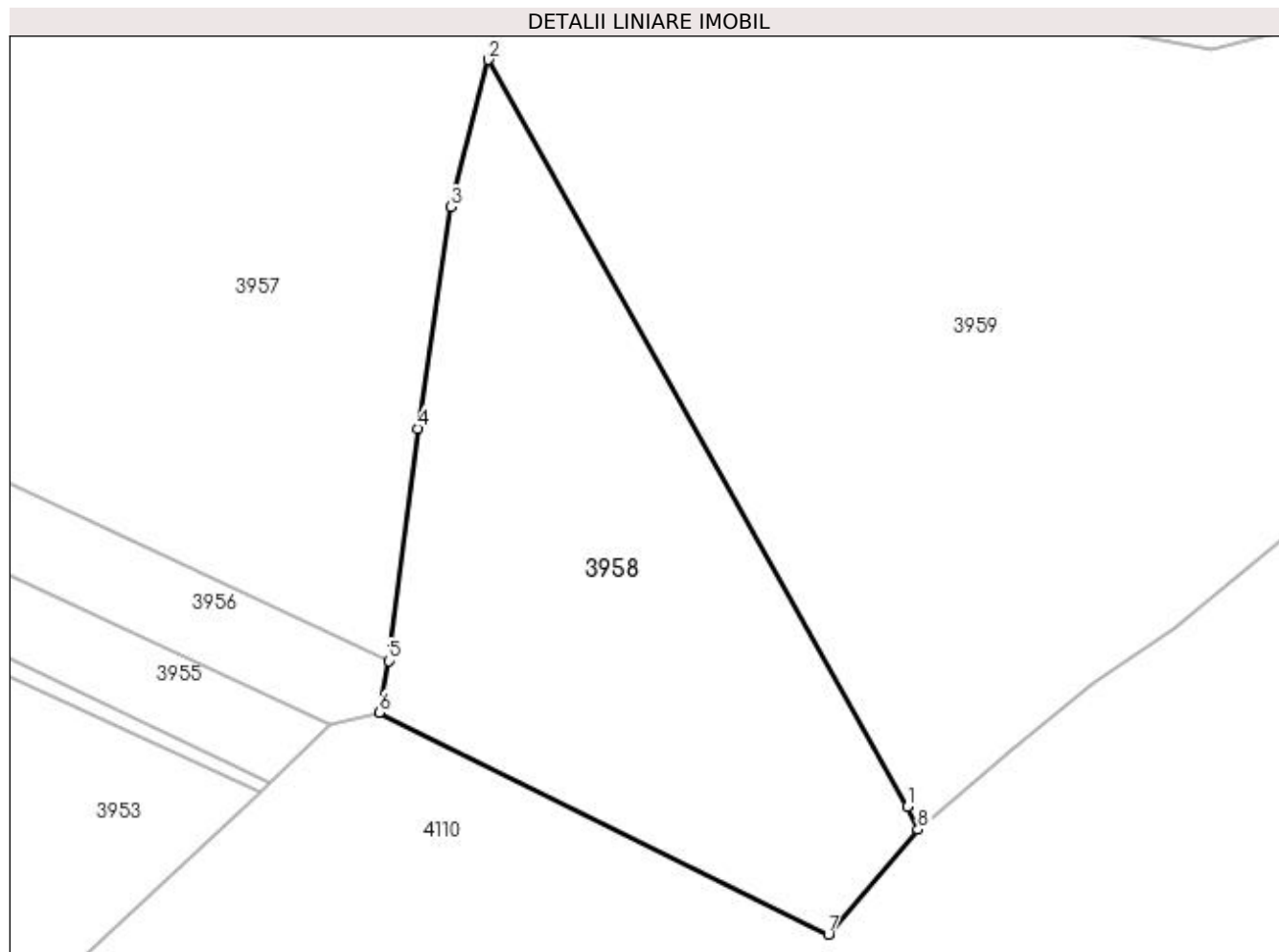
Inscrieri privind dezmembramintele dreptului de proprietate, drepturi reale de garanție și sarcini	Referințe
NU SUNT	

## Anexa Nr. 1 La Partea I

## Teren

Nr cadastral	Suprafața (mp)*	Observații / Referințe
	16.100	U.P. II, U.A. 75A%

\* Suprafața este determinată în planul de proiecție Stereo 70.



## Date referitoare la teren

Crt	Categorie folosință	Intra vilan	Suprafața (mp)	Tarla	Parcelă	Nr. topo	Observații / Referințe
1	padure	NU	16.100	-	-	-	

## Lungime Segmente

1) Valorile lungimilor segmentelor sunt obținute din proiecție în plan.

Punct început	X / Y	Punct sfârșit	X / Y	Lungime segment (** (m)
1	535.403,465 663.571,496	2	535.290,222 663.773,272	231.382
2	535.290,222 663.773,272	3	535.280,056 663.733,482	41.068
3	535.280,056 663.733,482	4	535.271,323 663.673,664	60.452
4	535.271,323 663.673,664	5	535.263,308 663.610,929	63.245
5	535.263,308 663.610,929	6	535.260,819 663.596,984	14.165



Punct început	X / Y	Punct sfârșit	X / Y	Lungime segment (** (m)
6	535.260,819 663.596,984	7	535.382,117 663.537,074	135.286
7	535.382,117 663.537,074	8	535.406,344 663.565,331	37.221
8	535.406,344 663.565,331	1	535.403,465 663.571,496	6.804

\*\* Lungimile segmentelor sunt determinate în planul de proiecție Stereo 70 și sunt rotunjite la 1 milimetru.

\*\*\* Distanța dintre puncte este formată din segmente cumulate ce sunt mai mici decât valoarea 1 milimetru.



**DATE DESPRE IMOBILUL NR. 3959**

Oficiul de Cadastru și Publicitate Imobiliară SUCEAVA  
Biroul de Cadastru și Publicitate Imobiliară Campulung Moldovenesc

**A. Partea I. Descrierea imobilului**

TEREN Extravilan

Adresa: Jud. Suceava

Nr. Crt	Nr cadastral Nr. topografic	Suprafața* (mp)	Observații / Referințe
A1		50.000	Sector cadastral:75 Teren neimprejmuit; U.P. II, U.A. 74A%, C%

**B. Partea II. Proprietari și acte**

Inscrieri privitoare la dreptul de proprietate și alte drepturi reale	Referințe
<b>3959 / 08/12/2022</b>	
Act Administrativ nr. Titlu de proprietate nr. 654, din 11/05/2004 emis de Comisia Județeană Suceava;	
B1	A1
Intabulare, drept de PROPRIETATE, dobândit prin Reconstituire, cota actuala 1/1	
1) <b>BEDRULE ELISAVETA</b> , LIPSĂ CNP 2) <b>FLOCEA ILIE</b> , LIPSĂ CNP 3) <b>FLOCEA MARIA</b> , LIPSĂ CNP 4) <b>FLOCEA STEFAN</b> , LIPSĂ CNP 5) <b>FLOCEA VIORICA</b> , LIPSĂ CNP 6) <b>MAGUREAN ELENA</b> , LIPSĂ CNP 7) <b>RAIA P. CONSTANTIN</b> , LIPSĂ CNP 8) <b>STRĂJER VARVARA</b> , LIPSĂ CNP 9) <b>TARAN ELISAVETA</b> , LIPSĂ CNP	

**C. Partea III. SARCINI .**

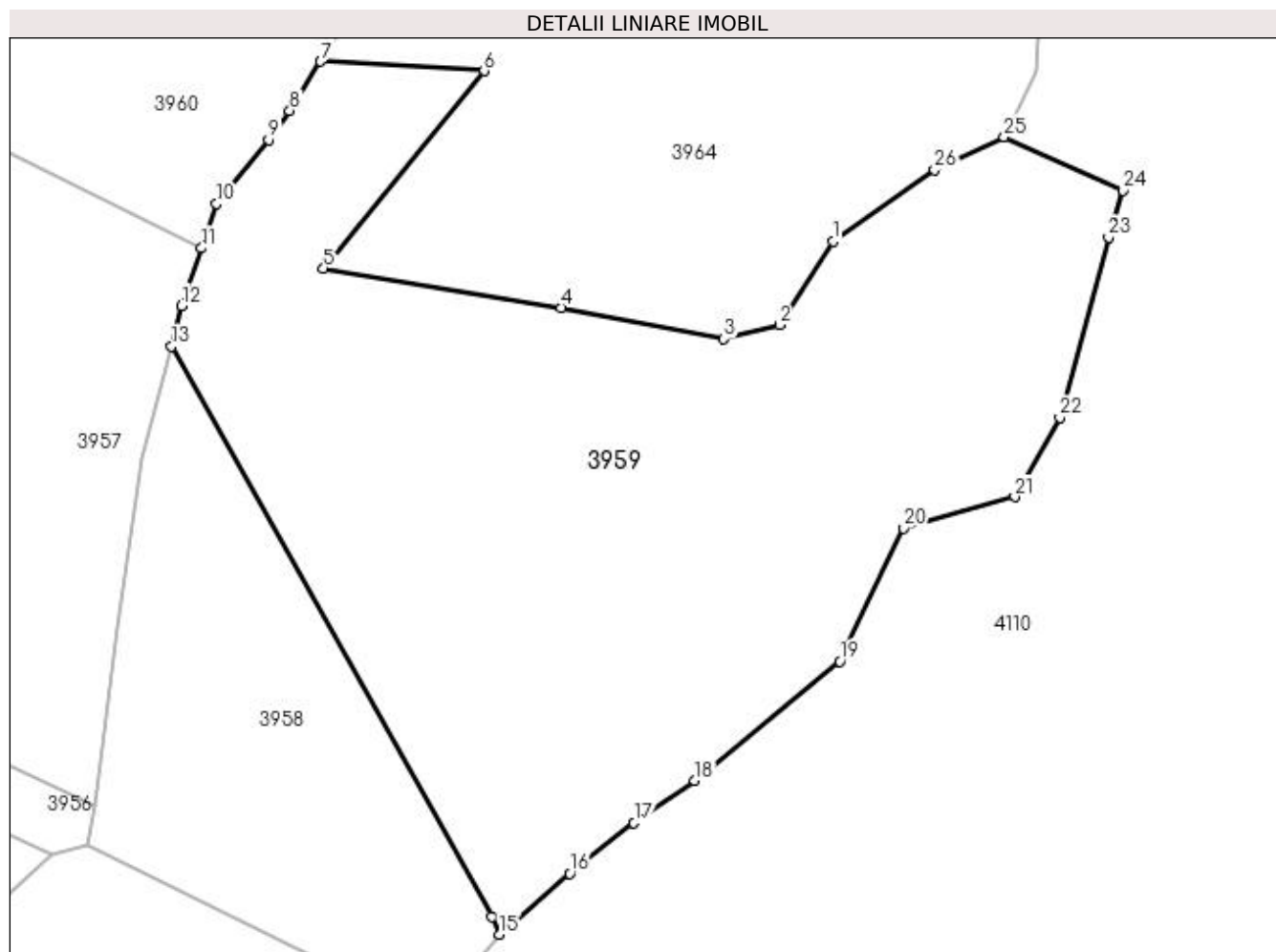
Inscrieri privind dezmembramintele dreptului de proprietate, drepturi reale de garanție și sarcini	Referințe
NU SUNT	

## Anexa Nr. 1 La Partea I

## Teren

Nr cadastral	Suprafața (mp)*	Observații / Referințe
	50.000	U.P. II, U.A. 74A%, C%

\* Suprafața este determinată în planul de proiecție Stereo 70.



## Date referitoare la teren

Crt	Categorie folosință	Intra vilan	Suprafața (mp)	Tarla	Parcelă	Nr. topo	Observații / Referințe
1	padure	NU	50.000	-	-	-	

## Lungime Segmente

1) Valorile lungimilor segmentelor sunt obținute din proiecție în plan.

Punct început	X / Y	Punct sfârșit	X / Y	Lungime segment (** (m)
1	535.524,325 663.810,363	2	535.505,317 663.780,921	35.045
3	535.485,652 663.775,915	4	535.428,061 663.786,916	58.632
5	535.343,988 663.800,921	6	535.400,806 663.870,631	89.932
7	535.342,983 663.873,994	8	535.332,064 663.856,63	20.512
9	535.324,604 663.846,309	10	535.306,189 663.823,647	29.201

Punct început	X / Y	Punct sfârșit	X / Y	Lungime segment (** (m)
2	535.505,317 663.780,921	3	535.485,652 663.775,915	20.292
4	535.428,061 663.786,916	5	535.343,988 663.800,921	85.232
6	535.400,806 663.870,631	7	535.342,983 663.873,994	57.921
8	535.332,064 663.856,63	9	535.324,604 663.846,309	12.735
10	535.306,189 663.823,647	11	535.300,838 663.808,021	16.517

Punct început	X / Y	Punct sfârșit	X / Y	Lungime segment (** (m)
11	535.300,838 663.808,021	12	535.293,88 663.787,593	21.58
13	535.290,222 663.773,272	14	535.403,465 663.571,496	231.382
15	535.406,344 663.565,331	16	535.431,222 663.586,798	32.86
17	535.453,864 663.604,729	18	535.475,338 663.619,703	26.179
19	535.526,665 663.661,828	20	535.549,135 663.708,997	52.248
21	535.588,624 663.720,074	22	535.604,498 663.748,018	32.138
23	535.621,801 663.811,898	24	535.626,814 663.828,48	17.323
25	535.584,791 663.847,31	26	535.560,195 663.835,713	27.193

Punct început	X / Y	Punct sfârșit	X / Y	Lungime segment (** (m)
12	535.293,88 663.787,593	13	535.290,222 663.773,272	14.781
14	535.403,465 663.571,496	15	535.406,344 663.565,331	6.804
16	535.431,222 663.586,798	17	535.453,864 663.604,729	28.882
18	535.475,338 663.619,703	19	535.526,665 663.661,828	66.4
20	535.549,135 663.708,997	21	535.588,624 663.720,074	41.013
22	535.604,498 663.748,018	23	535.621,801 663.811,898	66.182
24	535.626,814 663.828,48	25	535.584,791 663.847,31	46.049
26	535.560,195 663.835,713	1	535.524,325 663.810,363	43.924

\*\* Lungimile segmentelor sunt determinate în planul de proiecție Stereo 70 și sunt rotunjite la 1 milimetru.

\*\*\* Distanța dintre puncte este formată din segmente cumulate ce sunt mai mici decât valoarea 1 milimetru.



**DATE DESPRE IMOBILUL NR. 3960**

Oficiul de Cadastru și Publicitate Imobiliară SUCEAVA  
 Biroul de Cadastru și Publicitate Imobiliară Campulung Moldovenesc

**A. Partea I. Descrierea imobilului**

TEREN Extravilan

Adresa: Jud. Suceava

Nr. Crt	Nr cadastral Nr. topografic	Suprafața* (mp)	Observații / Referințe
A1		23.713	Sector cadastral:75 Teren neimprejmuit;

**B. Partea II. Proprietari și acte**

Inscrieri privitoare la dreptul de proprietate și alte drepturi reale		Referințe
<b>3960 / 08/12/2022</b>		
Act Normativ nr. Lege nr. 7, din 13/03/1996 emis de Parlamentul României;		
B1	Inscrierea provizorie, drept de PROPRIETATE, dobandit prin Lege, cota actuala 1/1 1) COMUNA POJORĂTA, CIF:4441425	A1

**C. Partea III. SARCINI .**

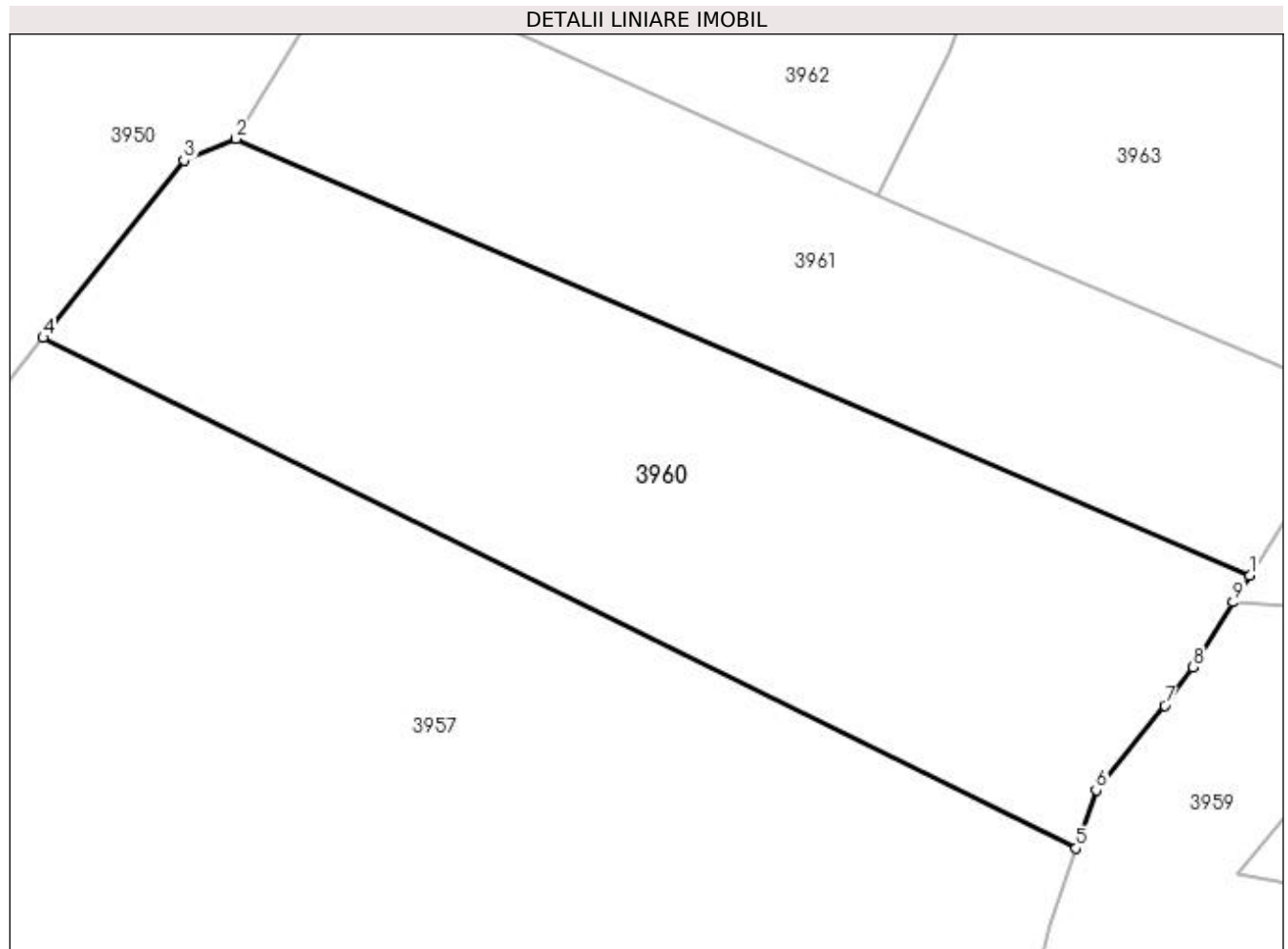
Inscrieri privind dezmembramintele dreptului de proprietate, drepturi reale de garanție și sarcini	Referințe
NU SUNT	

## Anexa Nr. 1 La Partea I

## Teren

Nr cadastral	Suprafața (mp)*	Observații / Referințe
	23.713	

\* Suprafața este determinată în planul de proiecție Stereo 70.



## Date referitoare la teren

Crt	Categorie folosință	Intravilan	Suprafața (mp)	Tarla	Parcelă	Nr. topo	Observații / Referințe
1	padure	NU	23.713	-	-	-	

## Lungime Segmente

1) Valorile lungimilor segmentelor sunt obținute din proiecție în plan.

Punct început	X / Y	Punct sfârșit	X / Y	Lungime segment (** (m)
1	535.347,418 663.881,098	2	535.075,609 663.998,204	295.963
2	535.075,609 663.998,204	3	535.061,706 663.992,375	15.075
3	535.061,706 663.992,375	4	535.023,873 663.944,85	60.745
4	535.023,873 663.944,85	5	535.300,838 663.808,021	308.92
5	535.300,838 663.808,021	6	535.306,189 663.823,647	16.517



Punct început	X / Y	Punct sfârșit	X / Y	Lungime segment (** (m)
6	535.306,189 663.823,647	7	535.324,604 663.846,309	29.201
7	535.324,604 663.846,309	8	535.332,064 663.856,63	12.735
8	535.332,064 663.856,63	9	535.342,983 663.873,994	20.512
9	535.342,983 663.873,994	1	535.347,418 663.881,098	8.375

\*\* Lungimile segmentelor sunt determinate în planul de proiecție Stereo 70 și sunt rotunjite la 1 milimetru.

\*\*\* Distanța dintre puncte este formată din segmente cumulate ce sunt mai mici decât valoarea 1 milimetru.



**DATE DESPRE IMOBILUL NR. 3961**

Oficiul de Cadastru și Publicitate Imobiliară SUCEAVA  
 Biroul de Cadastru și Publicitate Imobiliară Campulung Moldovenesc

**A. Partea I. Descrierea imobilului**

TEREN Extravilan

Adresa: Jud. Suceava

Nr. Crt	Nr cadastral Nr. topografic	Suprafața* (mp)	Observații / Referințe
A1		16.400	Sector cadastral:75 Teren neimprejmuit; U.P. II, U.A. 77A%

**B. Partea II. Proprietari și acte**

Inscrieri privitoare la dreptul de proprietate și alte drepturi reale		Referințe
<b>3961 / 08/12/2022</b>		
Act Administrativ nr. Titlu de proprietate nr. 750, din 14/09/2005 emis de Comisia Județeană Suceava;		
B1	Intabulare, drept de PROPRIETATE, dobândit prin Reconstituire, cota actuala 1/1 1) FLOCEA MARIA, LIPSĂ CNP 2) FLOCEA RAFIRA, LIPSĂ CNP 3) NEUMOHR PARASCHIVA, LIPSĂ CNP 4) RAIA SAMOILĂ, LIPSĂ CNP 5) RAIA DUMITRU, LIPSĂ CNP 6) TARAN PETRU, LIPSĂ CNP	A1

**C. Partea III. SARCINI .**

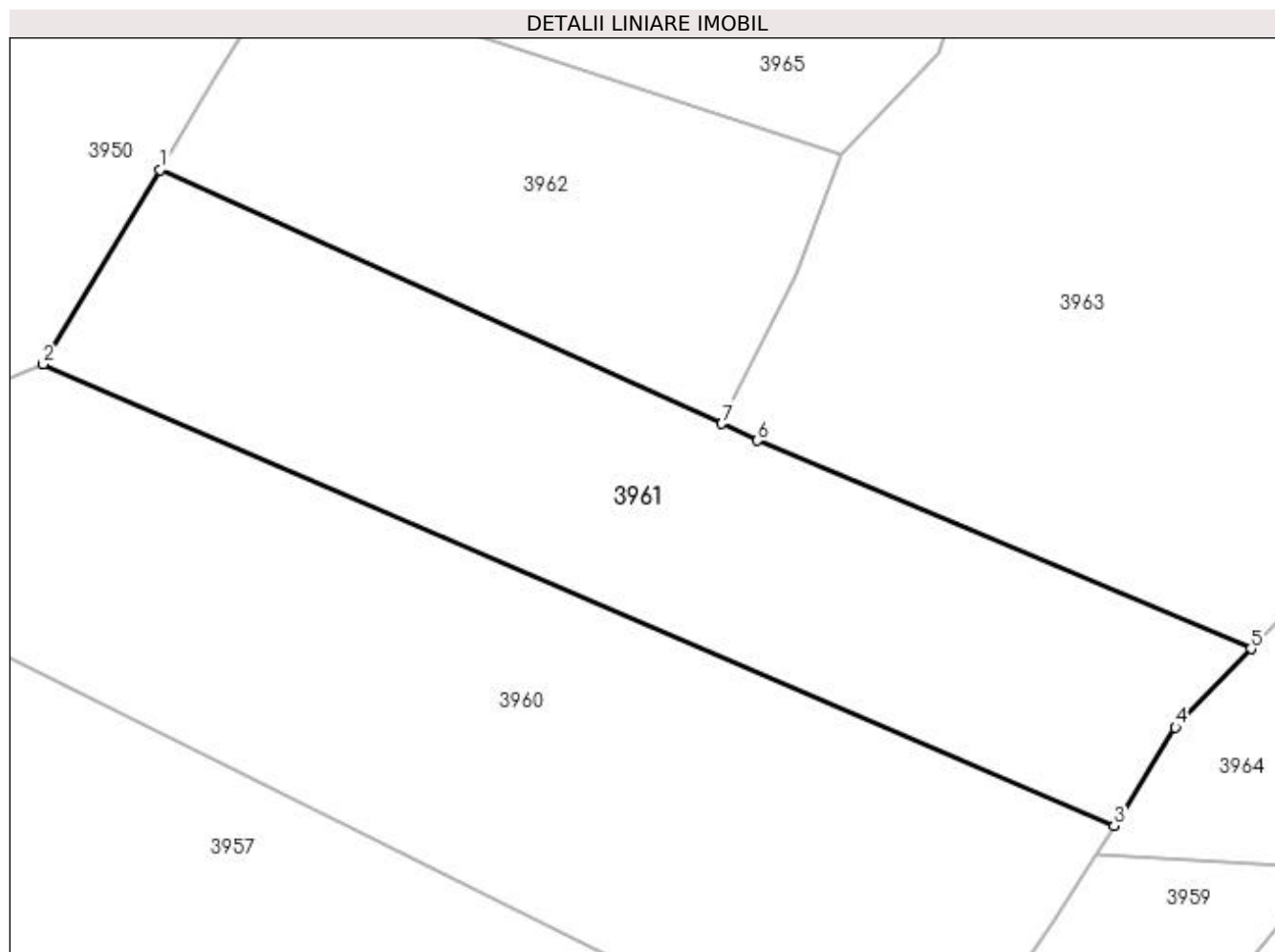
Inscrieri privind dezmembramintele dreptului de proprietate, drepturi reale de garanție și sarcini	Referințe
NU SUNT	

## Anexa Nr. 1 La Partea I

## Teren

Nr cadastral	Suprafața (mp)*	Observații / Referințe
	16.400	U.P. II, U.A. 77A%

\* Suprafața este determinată în planul de proiecție Stereo 70.



## Date referitoare la teren

Crt	Categorie folosință	Intra vilan	Suprafața (mp)	Tarla	Parcelă	Nr. topo	Observații / Referințe
1	padure	NU	16.400	-	-	-	

## Lungime Segmente

1) Valorile lungimilor segmentelor sunt obținute din proiecție în plan.

Punct început	X / Y	Punct sfârșit	X / Y	Lungime segment (** (m)
1	535.105,305 664.047,49	2	535.075,609 663.998,204	57.541
2	535.075,609 663.998,204	3	535.347,418 663.881,098	295.963
3	535.347,418 663.881,098	4	535.363,004 663.906,068	29.435
4	535.363,004 663.906,068	5	535.382,17 663.926,044	27.683
5	535.382,17 663.926,044	6	535.256,929 663.978,827	135.909

Punct început	X / Y	Punct sfârșit	X / Y	Lungime segment (** (m)
6	535.256,929 663.978,827	7	535.247,854 663.983,107	10.034
7	535.247,854 663.983,107	1	535.105,305 664.047,49	156.414

\*\* Lungimile segmentelor sunt determinate în planul de proiecție Stereo 70 și sunt rotunjite la 1 milimetru.

\*\*\* Distanța dintre puncte este formată din segmente cumulate ce sunt mai mici decât valoarea 1 milimetru.



**DATE DESPRE IMOBILUL NR. 3962**

Oficiul de Cadastru și Publicitate Imobiliară SUCEAVA  
Biroul de Cadastru și Publicitate Imobiliară Campulung Moldovenesc

**A. Partea I. Descrierea imobilului**

TEREN Extravilan

Adresa: Jud. Suceava

Nr. Crt	Nr cadastral Nr. topografic	Suprafața* (mp)	Observații / Referințe
A1		10.300	Sector cadastral:75 Teren neimprejmuit; U.P. II, U.A. 77B%

**B. Partea II. Proprietari și acte**

Inscrieri privitoare la dreptul de proprietate și alte drepturi reale	Referințe
<b>3962 / 08/12/2022</b>	
Act Administrativ nr. Titlu de proprietate nr. 761, din 19/05/2006 emis de Comisia Județeană Suceava;	
B1	A1
Intabulare, drept de PROPRIETATE, dobândit prin Reconstituire, cota actuala 1/1	
1) HĂU M. MINODORA, LIPSĂ CNP 2) MĂGUREAN J. ILIE, LIPSĂ CNP 3) MĂGUREAN T. DUMITRU, LIPSĂ CNP 4) MUCEA ȘT. VIORICA, LIPSĂ CNP 5) NEAGU J. VERGINIA, LIPSĂ CNP 6) NISIOI T. ELENA, LIPSĂ CNP 7) PORCILESCU ȘT. VÂRVARA, LIPSĂ CNP 8) ȚARAN ȘT. DOMNICA, LIPSĂ CNP 9) ULIAN T. ANDREI, LIPSĂ CNP 10) ULIAN T. TOADER, LIPSĂ CNP	

**C. Partea III. SARCINI .**

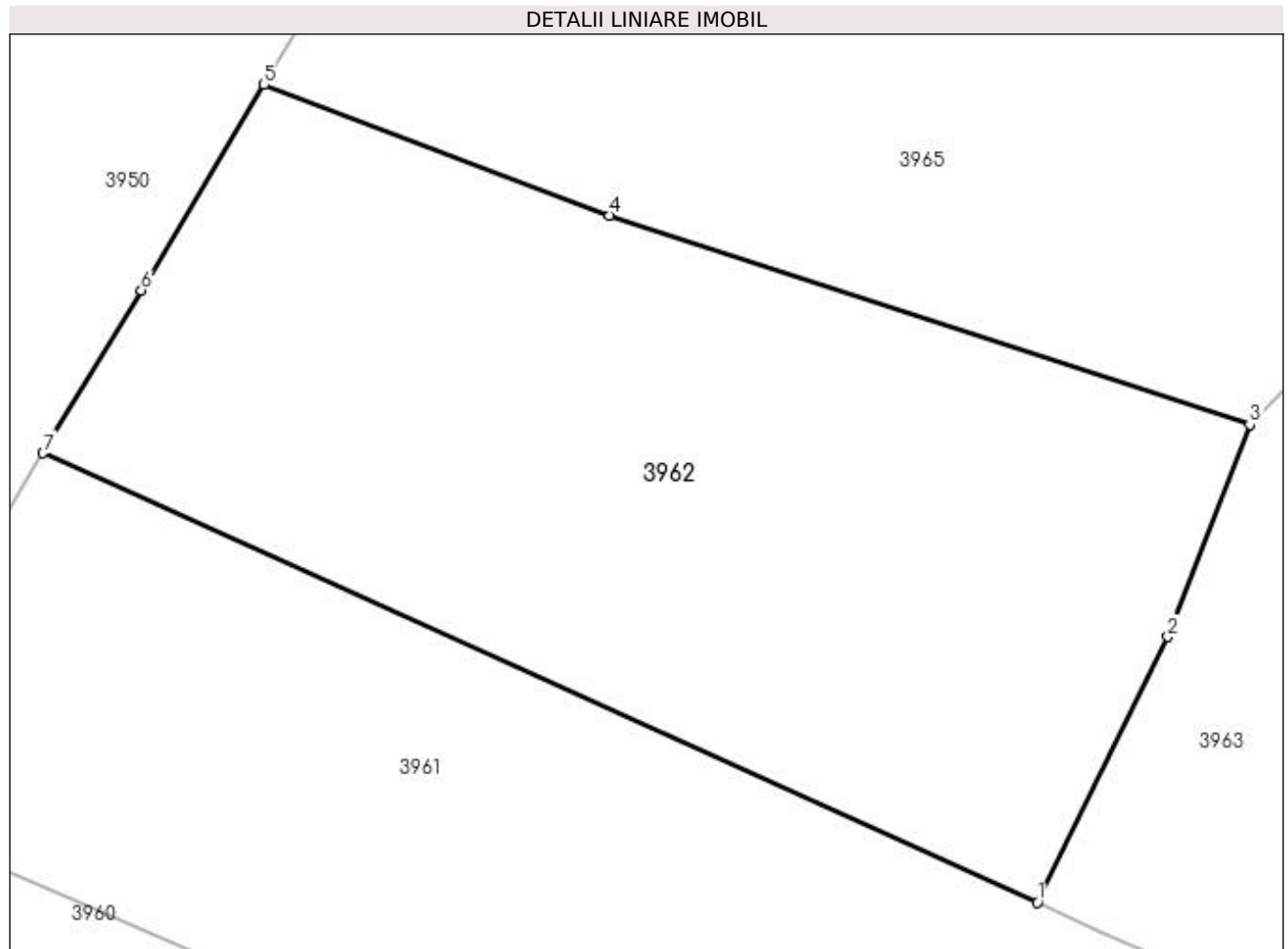
Inscrieri privind dezmembramintele dreptului de proprietate, drepturi reale de garanție și sarcini	Referințe
NU SUNT	

## Anexa Nr. 1 La Partea I

## Teren

Nr cadastral	Suprafața (mp)*	Observații / Referințe
	10.300	U.P. II, U.A. 77B%

\* Suprafața este determinată în planul de proiecție Stereo 70.



## Date referitoare la teren

Crt	Categorie folosință	Intra vilan	Suprafața (mp)	Tarla	Parcelă	Nr. topo	Observații / Referințe
1	padure	NU	10.300	-	-	-	

## Lungime Segmente

1) Valorile lungimilor segmentelor sunt obținute din proiecție în plan.

Punct început	X / Y	Punct sfârșit	X / Y	Lungime segment (** (m)
1	535.247,854 663.983,107	2	535.266,511 664.021,164	42.384
2	535.266,511 664.021,164	3	535.278,273 664.051,581	32.612
3	535.278,273 664.051,581	4	535.186,486 664.081,546	96.554
4	535.186,486 664.081,546	5	535.137,008 664.100,258	52.898
5	535.137,008 664.100,258	6	535.119,36 664.070,817	34.325



Punct început	X / Y	Punct sfârșit	X / Y	Lungime segment (** (m)
6	535.119,36 664.070,817	7	535.105,305 664.047,49	27.234
7	535.105,305 664.047,49	1	535.247,854 663.983,107	156.414

\*\* Lungimile segmentelor sunt determinate în planul de proiecție Stereo 70 și sunt rotunjite la 1 milimetru.

\*\*\* Distanța dintre puncte este formată din segmente cumulate ce sunt mai mici decât valoarea 1 milimetru.



**DATE DESPRE IMOBILUL NR. 3963**

Oficiul de Cadastru și Publicitate Imobiliară SUCEAVA  
Biroul de Cadastru și Publicitate Imobiliară Campulung Moldovenesc

**A. Partea I. Descrierea imobilului**

TEREN Extravilan

Adresa: Jud. Suceava

Nr. Crt	Nr cadastral Nr. topografic	Suprafața* (mp)	Observații / Referințe
A1		29.000	Sector cadastral:75 Teren neimprejmuit; U.P. II, U.A. 77A%

**B. Partea II. Proprietari și acte**

Inscrieri privitoare la dreptul de proprietate și alte drepturi reale		Referințe
<b>3963 / 08/12/2022</b>		
Act Administrativ nr. Titlu de proprietate nr. 619, din 02/12/2003 emis de Comisia Județeană Suceava;		
B1	Intabulare, drept de PROPRIETATE, dobandit prin Reconstituire, cota actuala 1/1 1) <b>BEDRULE M. MIHAI</b> , LIPSĂ CNP 2) <b>BEDRULE VICTOR</b> , LIPSĂ CNP 3) <b>POJAR ARETA</b> , LIPSĂ CNP	A1

**C. Partea III. SARCINI .**

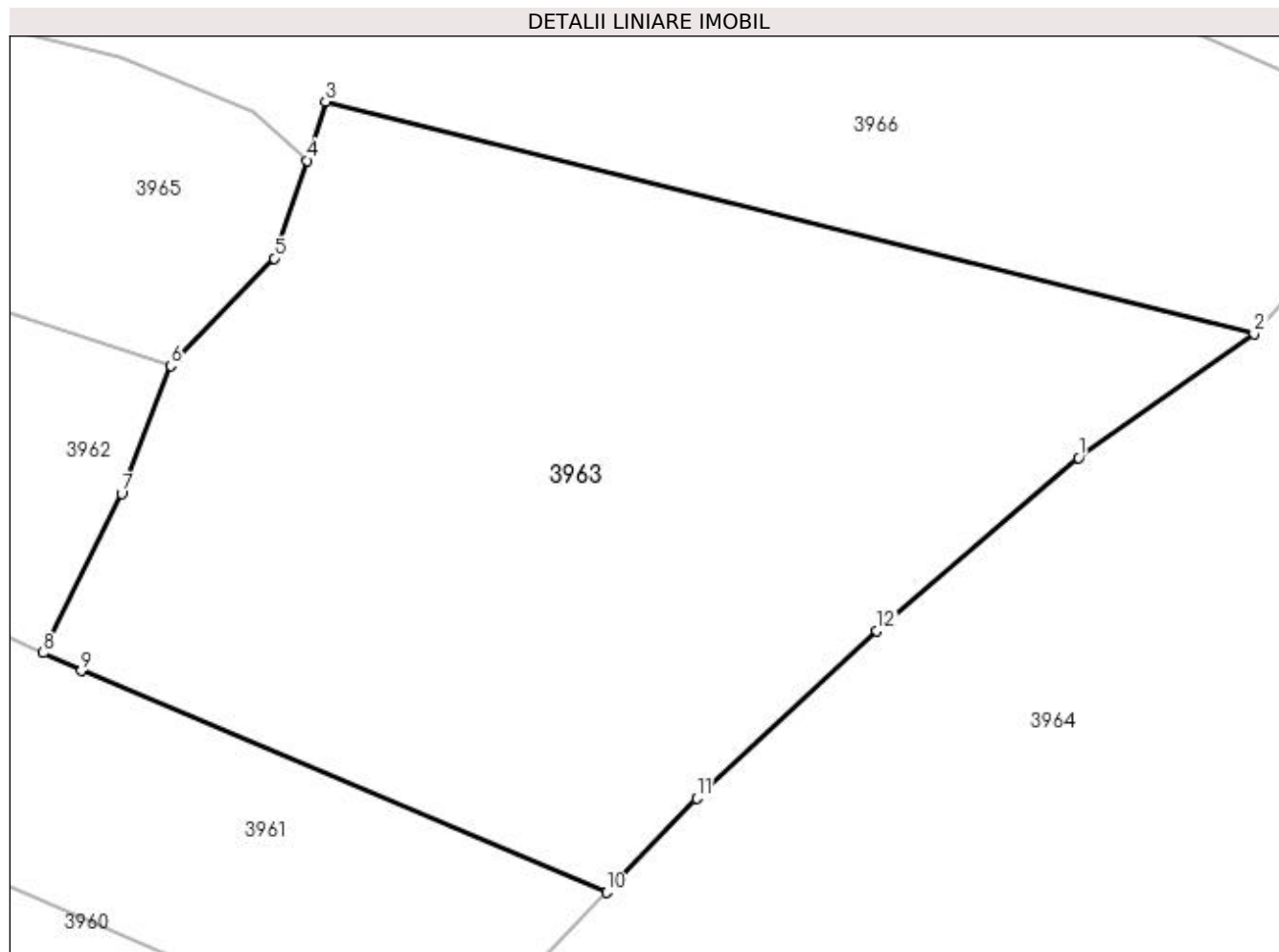
Inscrieri privind dezmembramintele dreptului de proprietate, drepturi reale de garanție și sarcini	Referințe
NU SUNT	

## Anexa Nr. 1 La Partea I

## Teren

Nr cadastral	Suprafața (mp)*	Observații / Referințe
	29.000	U.P. II, U.A. 77A%

\* Suprafața este determinată în planul de proiecție Stereo 70.



## Date referitoare la teren

Crt	Categorie folosință	Intra vilan	Suprafața (mp)	Tarla	Parcelă	Nr. topo	Observații / Referințe
1	padure	NU	29.000	-	-	-	

## Lungime Segmente

1) Valorile lungimilor segmentelor sunt obținute din proiecție în plan.

Punct început	X / Y	Punct sfârșit	X / Y	Lungime segment (** (m)
1	535.494,766 664.029,64	2	535.536,56 664.059,228	51.207
2	535.536,56 664.059,228	3	535.315,164 664.114,516	228.195
3	535.315,164 664.114,516	4	535.310,673 664.100,505	14.713
4	535.310,673 664.100,505	5	535.302,905 664.077,185	24.58
5	535.302,905 664.077,185	6	535.278,273 664.051,581	35.529

Punct început	X / Y	Punct sfârșit	X / Y	Lungime segment (** (m)
6	535.278,273 664.051,581	7	535.266,511 664.021,164	32.612
7	535.266,511 664.021,164	8	535.247,854 663.983,107	42.384
8	535.247,854 663.983,107	9	535.256,929 663.978,827	10.034
9	535.256,929 663.978,827	10	535.382,17 663.926,044	135.909
10	535.382,17 663.926,044	11	535.403,636 663.948,419	31.007
11	535.403,636 663.948,419	12	535.446,59 663.988,449	58.715
12	535.446,59 663.988,449	1	535.494,766 664.029,64	63.385

\*\* Lungimile segmentelor sunt determinate în planul de proiecție Stereo 70 și sunt rotunjite la 1 milimetru.

\*\*\* Distanța dintre puncte este formată din segmente cumulate ce sunt mai mici decât valoarea 1 milimetru.



**DATE DESPRE IMOBILUL NR. 3964**

Oficiul de Cadastru și Publicitate Imobiliară SUCEAVA  
Biroul de Cadastru și Publicitate Imobiliară Campulung Moldovenesc

**A. Partea I. Descrierea imobilului**

TEREN Extravilan

Adresa: Jud. Suceava

Nr. Crt	Nr cadastral Nr. topografic	Suprafața* (mp)	Observații / Referințe
A1		90.000	Sector cadastral:75 Teren neimprejmuit; U.P. II, U.A. 77B%

**B. Partea II. Proprietari și acte**

Inscrieri privitoare la dreptul de proprietate și alte drepturi reale		Referințe
<b>3964 / 08/12/2022</b>		
Act Administrativ nr. Titlu de proprietate nr. 627, din 22/01/2004 emis de Comisia Județeană Suceava;		
B1	Intabulare, drept de PROPRIETATE, dobândit prin Reconstituire, cota actuala 1/1	A1
	1) AGAPIE VASILE, LIPSĂ CNP 2) ANDRONACHE LIVIA, LIPSĂ CNP 3) BALAN G. MIRCEA, LIPSĂ CNP 4) BALAN GAVRIL 5) BALAN GH. MIRCEA, LIPSĂ CNP 6) BEDRULE GH. ELENA, LIPSĂ CNP 7) BURDUHOS CATALIN-CONSTANTIN 8) BALAN IOAN, LIPSĂ CNP 9) BALAN MIHAI, LIPSĂ CNP 10) CRĂCIUN CONSTANTIN 11) DARLOAGA ROZALIA, LIPSĂ CNP 12) FLOCEA VIORICA, LIPSĂ CNP 13) FUIOR IOAN, LIPSĂ CNP 14) FUIOR LIVIU, LIPSĂ CNP 15) GRIGORE CATALIN, LIPSĂ CNP 16) ROBCEAN RACHILA, LIPSĂ CNP 17) GRIGORE CRISTINA-SIMONA, LIPSĂ CNP 18) SOLONENCA OLTEA, LIPSĂ CNP	

**C. Partea III. SARCINI .**

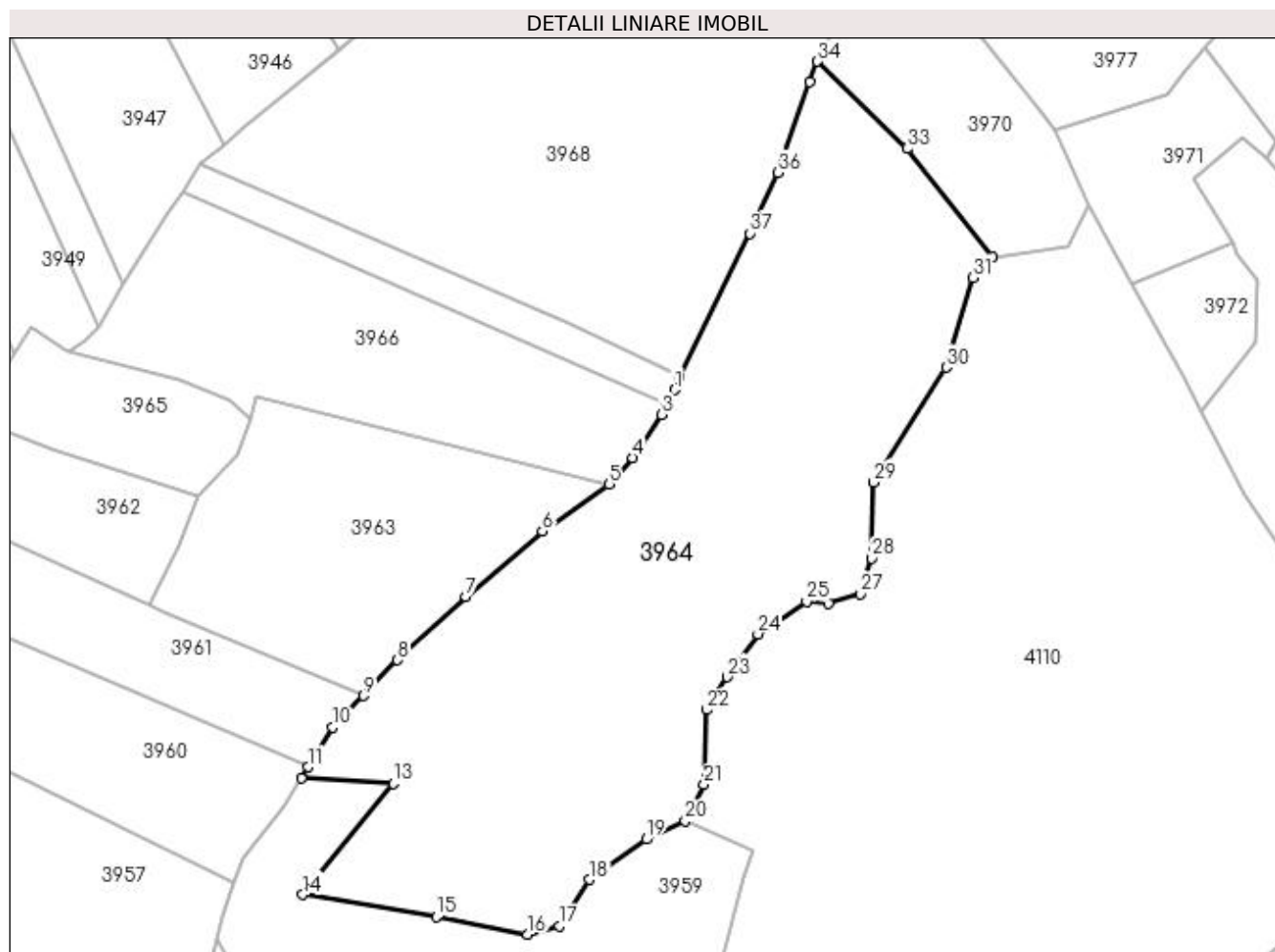
Inscrieri privind dezmembramintele dreptului de proprietate, drepturi reale de garanție și sarcini	Referințe
NU SUNT	

## Anexa Nr. 1 La Partea I

## Teren

Nr cadastral	Suprafața (mp)*	Observații / Referințe
	90.000	U.P. II, U.A. 77B%

\* Suprafața este determinată în planul de proiecție Stereo 70.



## Date referitoare la teren

Crt	Categorie folosință	Intravilan	Suprafața (mp)	Tarla	Parcelă	Nr. topo	Observații / Referințe
1	padure	NU	90.000	-	-	-	

## Lungime Segmente

1) Valorile lungimilor segmentelor sunt obținute din proiecție în plan.

Punct început	X / Y	Punct sfârșit	X / Y	Lungime segment (** (m)
1	535.577,883 664.118,461	2	535.572,8 664.108,892	10.835
3	535.569,654 664.102,968	4	535.551,739 664.075,658	32.662
5	535.536,56 664.059,228	6	535.494,766 664.029,64	51.207
7	535.446,59 663.988,449	8	535.403,636 663.948,419	58.715
9	535.382,17 663.926,044	10	535.363,004 663.906,068	27.683

Punct început	X / Y	Punct sfârșit	X / Y	Lungime segment (** (m)
2	535.572,8 664.108,892	3	535.569,654 664.102,968	6.708
4	535.551,739 664.075,658	5	535.536,56 664.059,228	22.368
6	535.494,766 664.029,64	7	535.446,59 663.988,449	63.385
8	535.403,636 663.948,419	9	535.382,17 663.926,044	31.007
10	535.363,004 663.906,068	11	535.347,418 663.881,098	29.435



Punct început	X / Y	Punct sfârșit	X / Y	Lungime segment (** (m))
11	535.347,418 663.881,098	12	535.342,983 663.873,994	8.375
13	535.400,806 663.870,631	14	535.343,988 663.800,921	89.932
15	535.428,061 663.786,916	16	535.485,652 663.775,915	58.632
17	535.505,317 663.780,921	18	535.524,325 663.810,363	35.045
19	535.560,195 663.835,713	20	535.584,791 663.847,31	27.193
21	535.596,445 663.870,078	22	535.598,109 663.917,102	47.053
23	535.611,042 663.937,899	24	535.630,397 663.964,756	33.105
25	535.661,083 663.985,147	26	535.674,867 663.984,326	13.808
27	535.694,669 663.990,078	28	535.701,839 664.012,473	23.515
29	535.702,947 664.060,323	30	535.748,929 664.132,536	85.61
31	535.765,595 664.188,986	32	535.778,386 664.201,563	17.939
33	535.724,288 664.270,102	34	535.667,845 664.324,984	78.726
35	535.662,905 664.312,269	36	535.642,934 664.255,107	60.55
37	535.625,335 664.216,856	38	535.580,857 664.126,994	100.267

Punct început	X / Y	Punct sfârșit	X / Y	Lungime segment (** (m))
12	535.342,983 663.873,994	13	535.400,806 663.870,631	57.921
14	535.343,988 663.800,921	15	535.428,061 663.786,916	85.232
16	535.485,652 663.775,915	17	535.505,317 663.780,921	20.292
18	535.524,325 663.810,363	19	535.560,195 663.835,713	43.924
20	535.584,791 663.847,31	21	535.596,445 663.870,078	25.577
22	535.598,109 663.917,102	23	535.611,042 663.937,899	24.49
24	535.630,397 663.964,756	25	535.661,083 663.985,147	36.843
26	535.674,867 663.984,326	27	535.694,669 663.990,078	20.62
28	535.701,839 664.012,473	29	535.702,947 664.060,323	47.863
30	535.748,929 664.132,536	31	535.765,595 664.188,986	58.859
32	535.778,386 664.201,563	33	535.724,288 664.270,102	87.317
34	535.667,845 664.324,984	35	535.662,905 664.312,269	13.641
36	535.642,934 664.255,107	37	535.625,335 664.216,856	42.105
38	535.580,857 664.126,994	1	535.577,883 664.118,461	9.036

\*\* Lungimile segmentelor sunt determinate în planul de proiecție Stereo 70 și sunt rotunjite la 1 milimetru.

\*\*\* Distanța dintre puncte este formată din segmente cumulate ce sunt mai mici decât valoarea 1 milimetru.



**DATE DESPRE IMOBILUL NR. 3965**

Oficiul de Cadastru și Publicitate Imobiliară SUCEAVA  
Biroul de Cadastru și Publicitate Imobiliară Campulung Moldovenesc

**A. Partea I. Descrierea imobilului**

TEREN Extravilan

Adresa: Jud. Suceava

Nr. Crt	Nr cadastral Nr. topografic	Suprafața* (mp)	Observații / Referințe
A1	31065	9.744	Sector cadastral:75 Teren neimprejmuit; Provenit din CF 31065, nr. cad. 31065

**B. Partea II. Proprietari și acte**

Inscrieri privitoare la dreptul de proprietate și alte drepturi reale		Referințe
<b>5073 / 27/04/2012</b>		
Act Notarial nr. 830, din 26/04/2012 emis de ROTARU DORINA;		
B1	Intabulare, drept de PROPRIETATE, ca bun propriu, fiind necasatorit, sub condiția suspensivă a neexercitării dreptului de preemțiune de către preemtorii prevăzuți de art.1746 din Noul Cod Civil, dobandit prin Conventie, cota actuala 1/2 1) <b>PORCILESCU CONSTANTIN-FILARET</b>	A1
B2	Intabulare, drept de PROPRIETATE, ca bun propriu, fiind necasatorit, sub condiția suspensivă a neexercitării dreptului de preemțiune de către preemtorii prevăzuți de art.1746 din Noul Cod Civil, dobandit prin Conventie, cota actuala 1/2 1) <b>BEDRULE GAVRIL</b>	A1

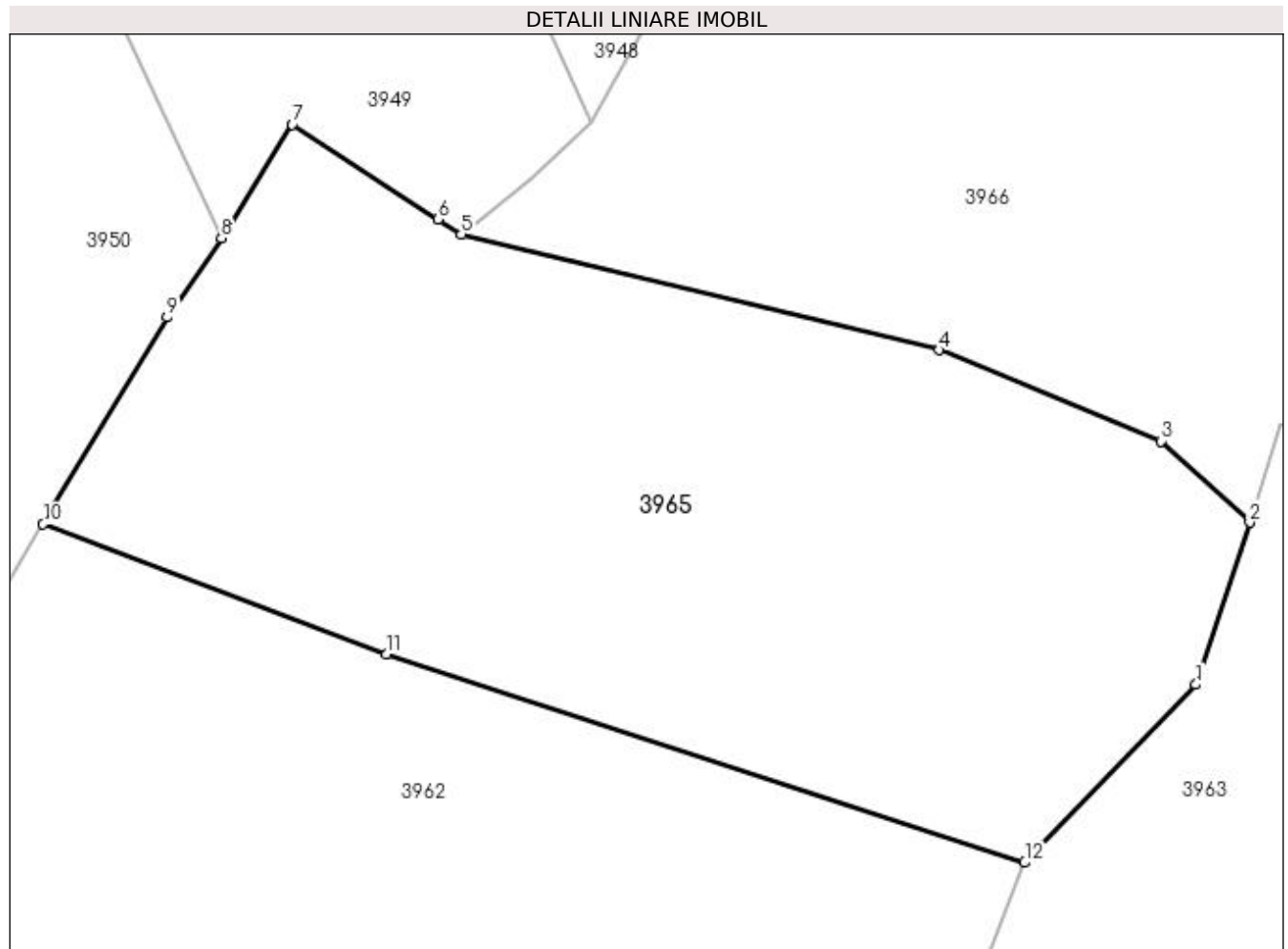
**C. Partea III. SARCINI .**

Inscrieri privind dezmembramintele dreptului de proprietate, drepturi reale de garanție și sarcini	Referințe
NU SUNT	

**Anexa Nr. 1 La Partea I****Teren**

Nr cadastral	Suprafața (mp)*	Observații / Referințe
31065	9.744	Provenit din CF 31065, nr. cad. 31065

\* Suprafața este determinată în planul de proiecție Stereo 70.

**Date referitoare la teren**

Crt	Categorie folosință	Intra vilan	Suprafața (mp)	Tarla	Parcelă	Nr. topo	Observații / Referințe
1	padure	NU	9.744	-	-	-	

**Lungime Segmente**

1) Valorile lungimilor segmentelor sunt obținute din proiecție în plan.

Punct început	X / Y	Punct sfârșit	X / Y	Lungime segment (** (m)
1	535.302,905 664.077,185	2	535.310,673 664.100,505	24.58
2	535.310,673 664.100,505	3	535.297,889 664.112,198	17.325
3	535.297,889 664.112,198	4	535.265,987 664.125,326	34.498
4	535.265,987 664.125,326	5	535.197,197 664.141,948	70.77
5	535.197,197 664.141,948	6	535.193,85 664.144,121	3.991

Punct început	X / Y	Punct sfârșit	X / Y	Lungime segment (** (m)
6	535.193,85 664.144,121	7	535.172,88 664.157,733	25.001
7	535.172,88 664.157,733	8	535.162,673 664.141,392	19.267
8	535.162,673 664.141,392	9	535.154,844 664.130,013	13.812
9	535.154,844 664.130,013	10	535.137,008 664.100,258	34.691
10	535.137,008 664.100,258	11	535.186,486 664.081,546	52.898
11	535.186,486 664.081,546	12	535.278,273 664.051,581	96.554
12	535.278,273 664.051,581	1	535.302,905 664.077,185	35.529

\*\* Lungimile segmentelor sunt determinate în planul de proiecție Stereo 70 și sunt rotunjite la 1 milimetru.

\*\*\* Distanța dintre puncte este formată din segmente cumulate ce sunt mai mici decât valoarea 1 milimetru.



**DATE DESPRE IMOBILUL NR. 3966**

Oficiul de Cadastru și Publicitate Imobiliară SUCEAVA  
 Biroul de Cadastru și Publicitate Imobiliară Campulung Moldovenesc

**A. Partea I. Descrierea imobilului**

TEREN Extravilan

Adresa: Jud. Suceava

Nr. Crt	Nr cadastral Nr. topografic	Suprafața* (mp)	Observații / Referințe
A1		30.000	Sector cadastral:75 Teren neimprejmuit; U.P. II, U.A. 77A, 77B

**B. Partea II. Proprietari și acte**

Inscrieri privitoare la dreptul de proprietate și alte drepturi reale		Referințe
<b>3966 / 08/12/2022</b>		
Act Administrativ nr. Titlu de proprietate nr. 592, din 04/04/2003 emis de Comisia Județeană Suceava;		
B1	Intabulare, drept de PROPRIETATE, dobandit prin Reconstituire, cota actuala 1/1 1) FUIOR PARASCHIVA, LIPSĂ CNP	A1

**C. Partea III. SARCINI .**

Inscrieri privind dezmembramintele dreptului de proprietate, drepturi reale de garanție și sarcini	Referințe
NU SUNT	

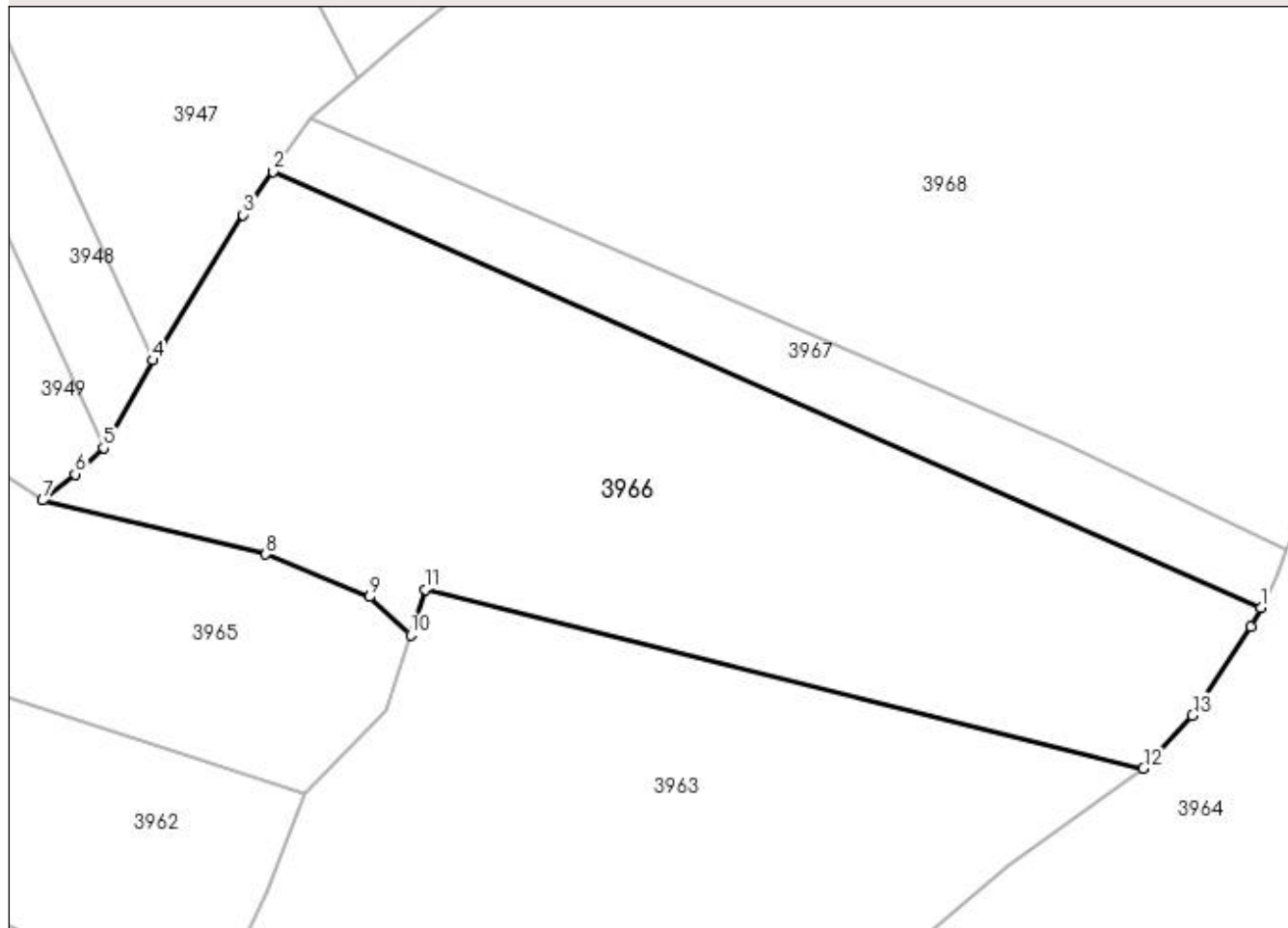
## Anexa Nr. 1 La Partea I

## Teren

Nr cadastral	Suprafața (mp)*	Observații / Referințe
	30.000	U.P. II, U.A. 77A, 77B

\* Suprafața este determinată în planul de proiecție Stereo 70.

## DETALII LINIARE IMOBIL



## Date referitoare la teren

Crt	Categorie folosință	Intra vilan	Suprafața (mp)	Tarla	Parcelă	Nr. topo	Observații / Referințe
1	padure	NU	30.000	-	-	-	

## Lungime Segmente

1) Valorile lungimilor segmentelor sunt obținute din proiecție în plan.

Punct început	X / Y	Punct sfârșit	X / Y	Lungime segment (** (m)
1	535.572,8 664.108,892	2	535.268,174 664.243,31	332.964
2	535.268,174 664.243,31	3	535.259,058 664.229,969	16.158
3	535.259,058 664.229,969	4	535.231,114 664.185,188	52.785
4	535.231,114 664.185,188	5	535.215,959 664.158,165	30.983
5	535.215,959 664.158,165	6	535.207,262 664.150,088	11.869



Punct început	X / Y	Punct sfârșit	X / Y	Lungime segment (** (m)
6	535.207,262 664.150,088	7	535.197,197 664.141,948	12.945
7	535.197,197 664.141,948	8	535.265,987 664.125,326	70.77
8	535.265,987 664.125,326	9	535.297,889 664.112,198	34.498
9	535.297,889 664.112,198	10	535.310,673 664.100,505	17.325
10	535.310,673 664.100,505	11	535.315,164 664.114,516	14.713
11	535.315,164 664.114,516	12	535.536,56 664.059,228	228.195
12	535.536,56 664.059,228	13	535.551,739 664.075,658	22.368
13	535.551,739 664.075,658	14	535.569,654 664.102,968	32.662
14	535.569,654 664.102,968	1	535.572,8 664.108,892	6.708

\*\* Lungimile segmentelor sunt determinate în planul de proiecție Stereo 70 și sunt rotunjite la 1 milimetru.

\*\*\* Distanța dintre puncte este formată din segmente cumulate ce sunt mai mici decât valoarea 1 milimetru.



**DATE DESPRE IMOBILUL NR. 3967**

Oficiul de Cadastru și Publicitate Imobiliară SUCEAVA  
Biroul de Cadastru și Publicitate Imobiliară Campulung Moldovenesc

**A. Partea I. Descrierea imobilului**

TEREN Extravilan

Adresa: Jud. Suceava

Nr. Crt	Nr cadastral Nr. topografic	Suprafața* (mp)	Observații / Referințe
A1		6.949	Sector cadastral:75 Teren neimprejmuit;

**B. Partea II. Proprietari și acte**

Inscrieri privitoare la dreptul de proprietate și alte drepturi reale		Referințe
<b>3967 / 08/12/2022</b>		
Act Normativ nr. Lege nr. 7, din 13/03/1996 emis de Parlamentul României;		
B1	Inscrierea provizorie, drept de PROPRIETATE, dobandit prin Lege, cota actuala 1/1 1) COMUNA POJORĂȚA, CIF:4441425	A1

**C. Partea III. SARCINI .**

Inscrieri privind dezmembramintele dreptului de proprietate, drepturi reale de garanție și sarcini	Referințe
NU SUNT	

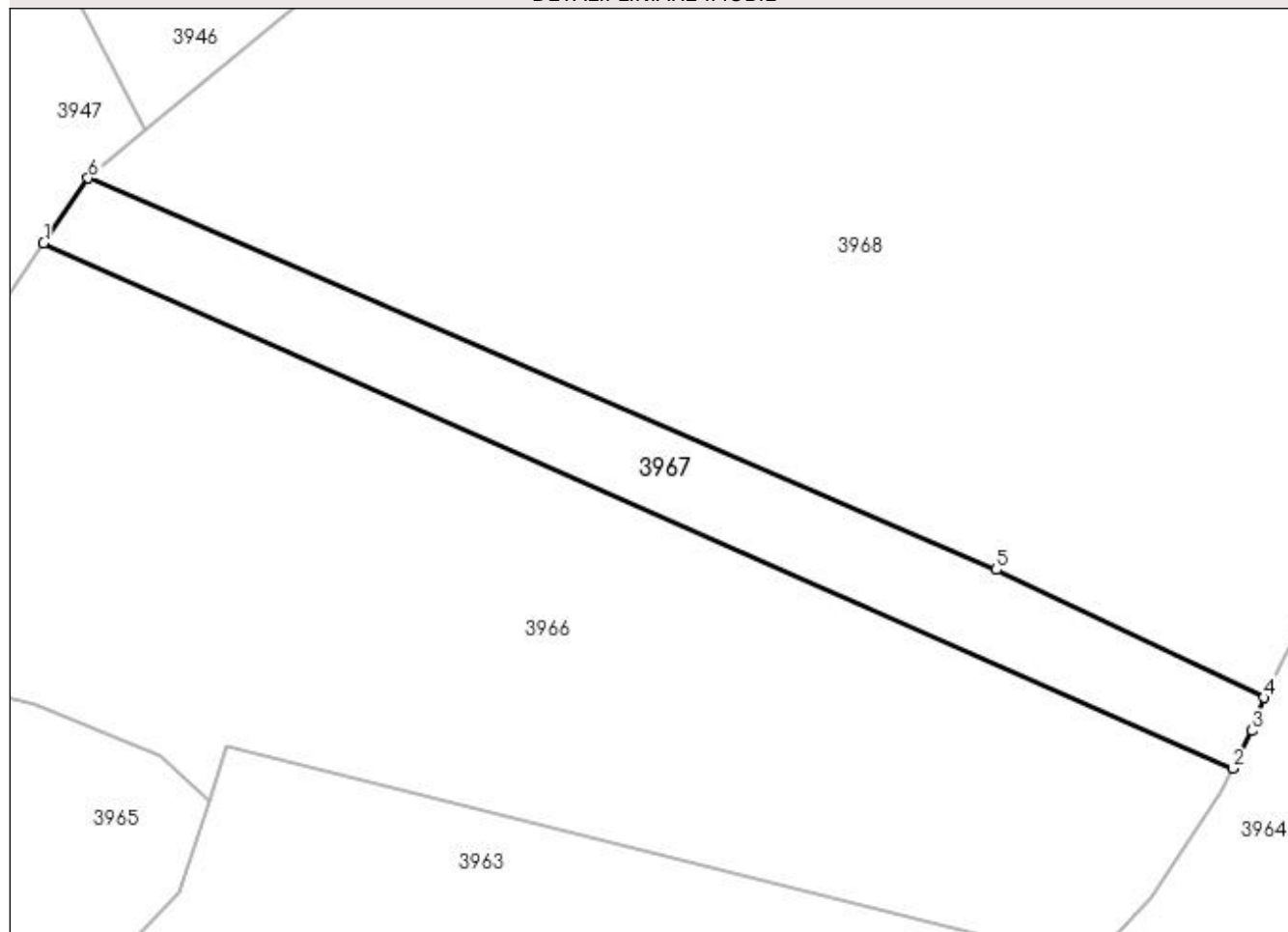
## Anexa Nr. 1 La Partea I

## Teren

Nr cadastral	Suprafața (mp)*	Observații / Referințe
	6.949	

\* Suprafața este determinată în planul de proiecție Stereo 70.

## DETALII LINIARE IMOBIL



## Date referitoare la teren

Crt	Categorie folosință	Intra vilan	Suprafața (mp)	Tarla	Parcelă	Nr. topo	Observații / Referințe
1	padure	NU	6.949	-	-	-	

## Lungime Segmente

1) Valorile lungimilor segmentelor sunt obținute din proiecție în plan.

Punct început	X / Y	Punct sfârșit	X / Y	Lungime segment (** (m)
1	535.268,174 664.243,31	2	535.572,8 664.108,892	332.964
2	535.572,8 664.108,892	3	535.577,883 664.118,461	10.835
3	535.577,883 664.118,461	4	535.580,857 664.126,994	9.036
4	535.580,857 664.126,994	5	535.512,292 664.159,709	75.97
5	535.512,292 664.159,709	6	535.279,588 664.260,014	253.401

Punct început	X / Y	Punct sfârșit	X / Y	Lungime segment (** (m)
6	535.279,588 664.260,014	1	535.268,174 664.243,31	20.231

\*\* Lungimile segmentelor sunt determinate în planul de proiecție Stereo 70 și sunt rotunjite la 1 milimetru.

\*\*\* Distanța dintre puncte este formată din segmente cumulate ce sunt mai mici decât valoarea 1 milimetru.



**DATE DESPRE IMOBILUL NR. 3968**

Oficiul de Cadastru și Publicitate Imobiliară SUCEAVA  
Biroul de Cadastru și Publicitate Imobiliară Campulung Moldovenesc

**A. Partea I. Descrierea imobilului**

TEREN Extravilan

Adresa: Jud. Suceava

Nr. Crt	Nr cadastral Nr. topografic	Suprafața* (mp)	Observații / Referințe
A1		90.000	Sector cadastral:75 Teren neimprejmuit; U.P. II, U.A. 77B%

**B. Partea II. Proprietari și acte**

Inscrieri privitoare la dreptul de proprietate și alte drepturi reale		Referințe
<b>3968 / 08/12/2022</b>		
Act Administrativ nr. Titlu de proprietate nr. 628, din 22/01/2004 emis de Comisia Județeană Suceava;		
B1	Intabulare, drept de PROPRIETATE, dobândit prin Reconstituire, cota actuala 1/1	A1
	1) <b>AGAPIE VASILE, LIPSĂ CNP</b> 2) <b>ANDRONACHE LIVIA, LIPSĂ CNP</b> 3) <b>BALAN G. MIRCEA, LIPSĂ CNP</b> 4) <b>BALAN GAVRIL, LIPSĂ CNP</b> 5) <b>BALAN GH. MIRCEA, LIPSĂ CNP</b> 6) <b>BEDRULE GH. ELENA, LIPSĂ CNP</b> 7) <b>BURDUHOS CATALIN-CONSTANTIN</b> 8) <b>BALAN IOAN, LIPSĂ CNP</b> 9) <b>BALAN MIHAI, LIPSĂ CNP</b> 10) <b>CRĂCIUN CONSTANTIN</b> 11) <b>DARLOAGA ROZALIA, LIPSĂ CNP</b> 12) <b>FLOCEA VIORICA, LIPSĂ CNP</b> 13) <b>FUIOR IOAN, LIPSĂ CNP</b> 14) <b>FUIOR LIVIU, LIPSĂ CNP</b> 15) <b>GRIGORE CATALIN, LIPSĂ CNP</b> 16) <b>GRIGORE CRISTINA-SIMONA, LIPSĂ CNP</b> 17) <b>SOLONENCA OLTEA, LIPSĂ CNP</b> 18) <b>ROBCEAN RACHILA, LIPSĂ CNP</b>	

**C. Partea III. SARCINI .**

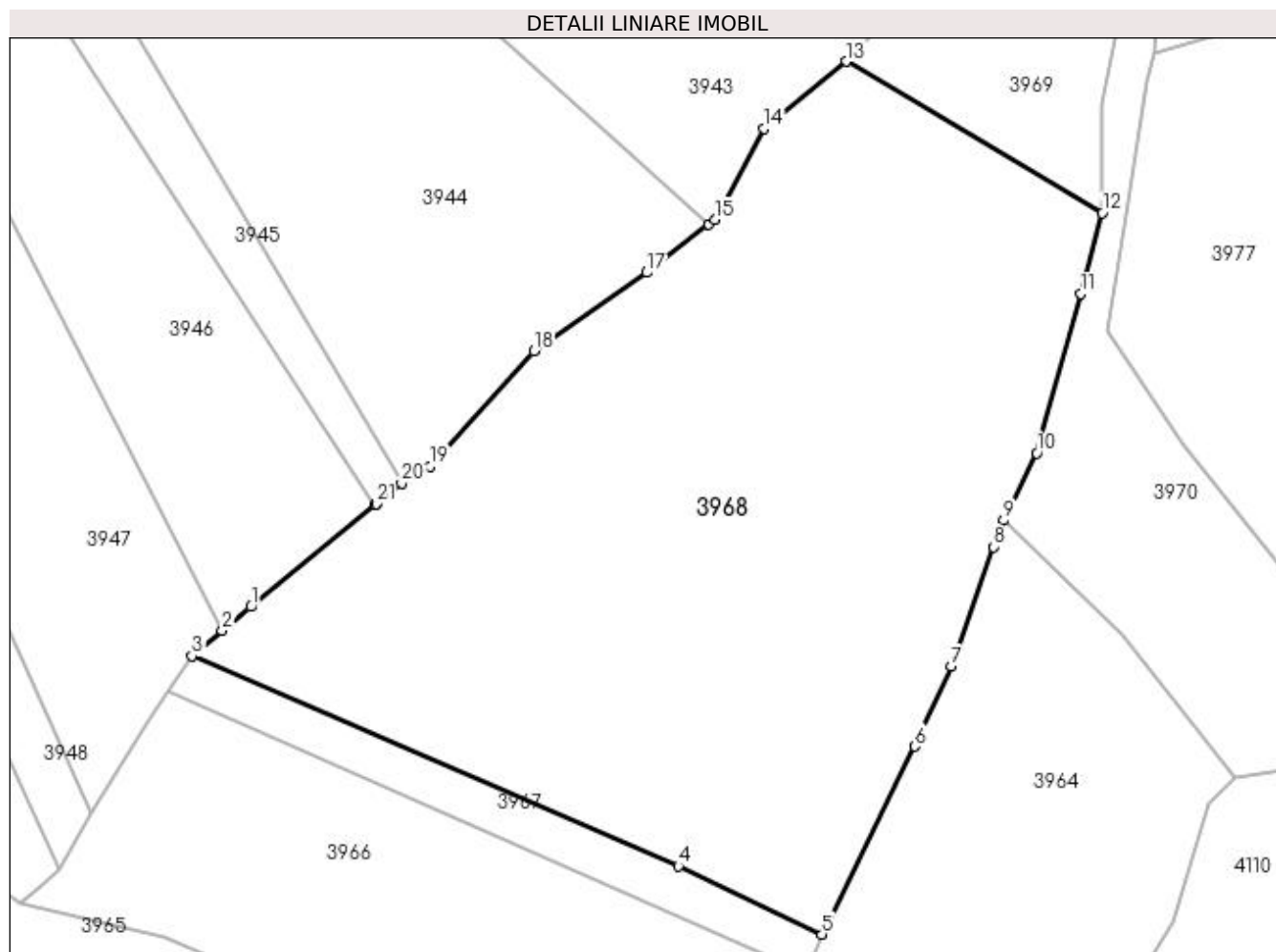
Inscrieri privind dezmembramintele dreptului de proprietate, drepturi reale de garanție și sarcini	Referințe
NU SUNT	

## Anexa Nr. 1 La Partea I

## Teren

Nr cadastral	Suprafața (mp)*	Observații / Referințe
	90.000	U.P. II, U.A. 77B%

\* Suprafața este determinată în planul de proiecție Stereo 70.



## Date referitoare la teren

Crt	Categorie folosință	Intra vilan	Suprafața (mp)	Tarla	Parcelă	Nr. topo	Observații / Referințe
1	padure	NU	90.000	-	-	-	

## Lungime Segmente

1) Valorile lungimilor segmentelor sunt obținute din proiecție în plan.

Punct început	X / Y	Punct sfârșit	X / Y	Lungime segment (** (m)
1	535.307,7 664.283,674	2	535.294,066 664.272,2	17.82
3	535.279,588 664.260,014	4	535.512,292 664.159,709	253.401
5	535.580,857 664.126,994	6	535.625,335 664.216,856	100.267
7	535.642,934 664.255,107	8	535.662,905 664.312,269	60.55
9	535.667,845 664.324,984	10	535.683,672 664.357,215	35.907

Punct început	X / Y	Punct sfârșit	X / Y	Lungime segment (** (m)
2	535.294,066 664.272,2	3	535.279,588 664.260,014	18.924
4	535.512,292 664.159,709	5	535.580,857 664.126,994	75.97
6	535.625,335 664.216,856	7	535.642,934 664.255,107	42.105
8	535.662,905 664.312,269	9	535.667,845 664.324,984	13.641
10	535.683,672 664.357,215	11	535.704,828 664.433,223	78.897



Punct început	X / Y	Punct sfârșit	X / Y	Lungime segment (** (m)
11	535.704,828 664.433,223	12	535.715,053 664.471,923	40.028
13	535.592,479 664.544,376	14	535.553,381 664.512,242	50.609
15	535.529,723 664.468,765	16	535.526,856 664.466,538	3.63
17	535.497,142 664.443,453	18	535.443,373 664.405,866	65.604
19	535.393,347 664.350,797	20	535.379,869 664.342,655	15.746
21	535.367,694 664.332,952	22	535.367,076 664.332,444	0.8

Punct început	X / Y	Punct sfârșit	X / Y	Lungime segment (** (m)
12	535.715,053 664.471,923	13	535.592,479 664.544,376	142.386
14	535.553,381 664.512,242	15	535.529,723 664.468,765	49.497
16	535.526,856 664.466,538	17	535.497,142 664.443,453	37.628
18	535.443,373 664.405,866	19	535.393,347 664.350,797	74.399
20	535.379,869 664.342,655	21	535.367,694 664.332,952	15.569
22	535.367,076 664.332,444	1	535.307,7 664.283,674	76.838

\*\* Lungimile segmentelor sunt determinate în planul de proiecție Stereo 70 și sunt rotunjite la 1 milimetru.

\*\*\* Distanța dintre puncte este formată din segmente cumulate ce sunt mai mici decât valoarea 1 milimetru.



**DATE DESPRE IMOBILUL NR. 3969**

Oficiul de Cadastru și Publicitate Imobiliară SUCEAVA  
Biroul de Cadastru și Publicitate Imobiliară Campulung Moldovenesc

**A. Partea I. Descrierea imobilului**

TEREN Extravilan

Adresa: Jud. Suceava

Nr. Crt	Nr cadastral Nr. topografic	Suprafața* (mp)	Observații / Referințe
A1		14.200	Sector cadastral:75 Teren neimprejmuit; U.P. II, U.A. 77B

**B. Partea II. Proprietari și acte**

Inscrieri privitoare la dreptul de proprietate și alte drepturi reale		Referințe
<b>3969 / 08/12/2022</b>		
Act Administrativ nr. Titlu de proprietate nr. 691, din 09/09/2004 emis de Comisia Județeană Suceava;		
B1	Intabulare, drept de PROPRIETATE, dobandit prin Reconstituire, cota actuala 1/1 1) <b>ANDRONACHE LIVIA</b> , LIPSĂ CNP 2) <b>FUIOR LIVIU</b> , LIPSĂ CNP 3) <b>FUIOR IOAN</b> , LIPSĂ CNP 4) <b>GRIGORE SIMONA-CRISTINA</b> , LIPSĂ CNP 5) <b>GRIGORE CĂTĂLIN</b> , LIPSĂ CNP 6) <b>SOLOENCA OLTEA</b> , LIPSĂ CNP	A1

**C. Partea III. SARCINI .**

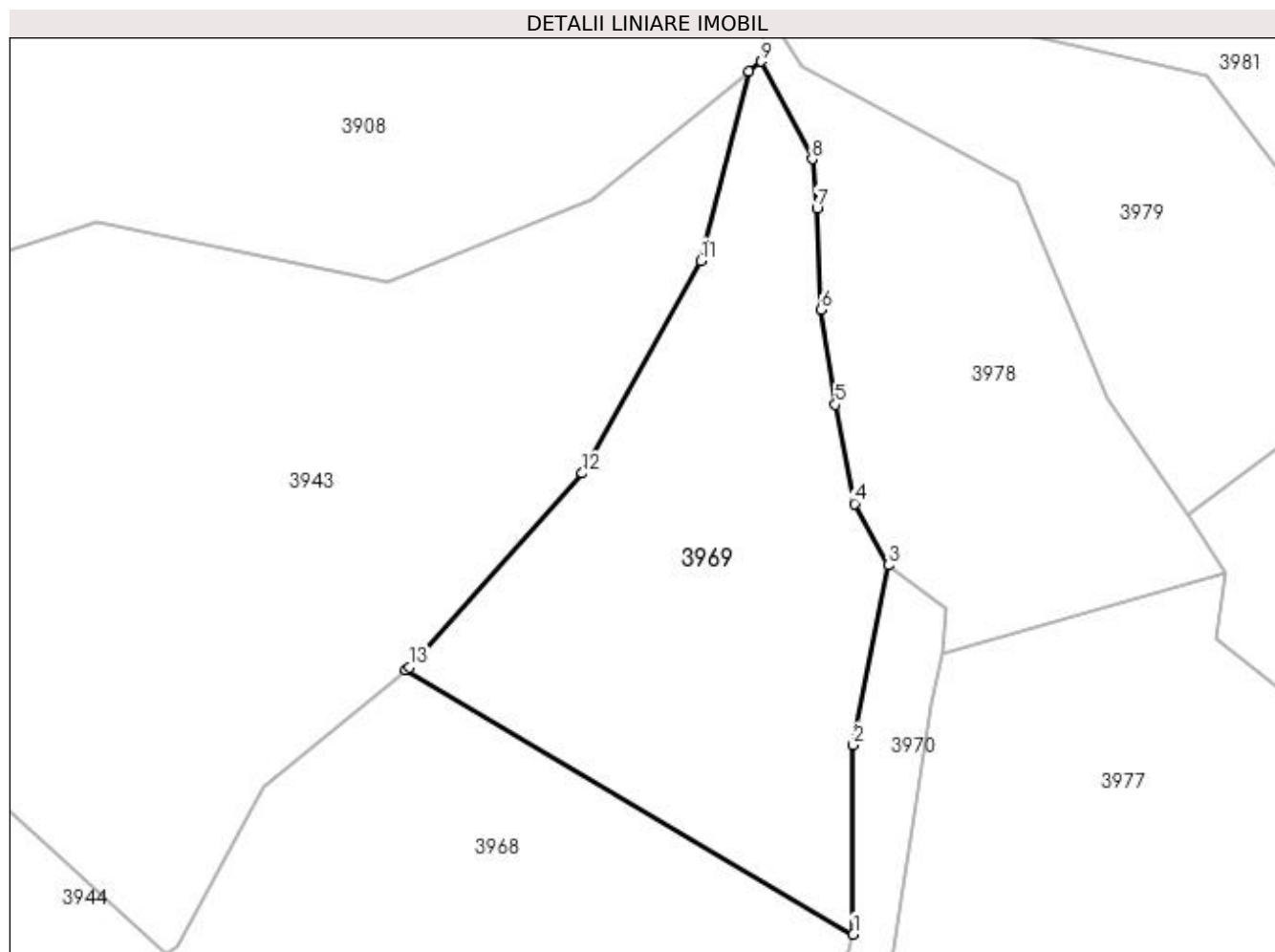
Inscrieri privind dezmembramintele dreptului de proprietate, drepturi reale de garanție și sarcini	Referințe
NU SUNT	

## Anexa Nr. 1 La Partea I

## Teren

Nr cadastral	Suprafața (mp)*	Observații / Referințe
	14.200	U.P. II, U.A. 77B

\* Suprafața este determinată în planul de proiecție Stereo 70.



## Date referitoare la teren

Crt	Categorie folosință	Intra vilan	Suprafața (mp)	Tarla	Parcelă	Nr. topo	Observații / Referințe
1	padure	NU	14.200	-	-	-	

## Lungime Segmente

1) Valorile lungimilor segmentelor sunt obținute din proiecție în plan.

Punct început	X / Y	Punct sfârșit	X / Y	Lungime segment (** (m)
1	535.715,053 664.471,923	2	535.715,099 664.523,812	51.889
2	535.715,099 664.523,812	3	535.724,682 664.573,067	50.179
3	535.724,682 664.573,067	4	535.715,437 664.589,896	19.201
4	535.715,437 664.589,896	5	535.710,185 664.617,087	27.694
5	535.710,185 664.617,087	6	535.706,244 664.643,066	26.276

Punct început	X / Y	Punct sfârșit	X / Y	Lungime segment (** (m)
6	535.706,244 664.643,066	7	535.705,149 664.670,868	27.824
7	535.705,149 664.670,868	8	535.703,809 664.684,344	13.542
8	535.703,809 664.684,344	9	535.689,898 664.711,032	30.096
9	535.689,898 664.711,032	10	535.686,505 664.708,281	4.368
10	535.686,505 664.708,281	11	535.673,315 664.656,44	53.493
11	535.673,315 664.656,44	12	535.640,834 664.598,211	66.676
12	535.640,834 664.598,211	13	535.593,403 664.545,135	71.181
13	535.593,403 664.545,135	14	535.592,479 664.544,376	1.196
14	535.592,479 664.544,376	1	535.715,053 664.471,923	142.386

\*\* Lungimile segmentelor sunt determinate în planul de proiecție Stereo 70 și sunt rotunjite la 1 milimetru.

\*\*\* Distanța dintre puncte este formată din segmente cumulate ce sunt mai mici decât valoarea 1 milimetru.



**DATE DESPRE IMOBILUL NR. 3970**

Oficiul de Cadastru și Publicitate Imobiliară SUCEAVA  
 Biroul de Cadastru și Publicitate Imobiliară Campulung Moldovenesc

**A. Partea I. Descrierea imobilului**

TEREN Extravilan

Adresa: Jud. Suceava

Nr. Crt	Nr cadastral Nr. topografic	Suprafața* (mp)	Observații / Referințe
A1		19.396	Sector cadastral:75 Teren neimprejmuit;

**B. Partea II. Proprietari și acte**

Inscrieri privitoare la dreptul de proprietate și alte drepturi reale		Referințe
<b>3970 / 08/12/2022</b>		
Act Normativ nr. Lege nr. 7, din 13/03/1996 emis de Parlamentul României;		
B1	Inscrierea provizorie, drept de PROPRIETATE, dobandit prin Lege, cota actuala 1/1 1) COMUNA POJORÂTA, CIF:4441425	A1

**C. Partea III. SARCINI .**

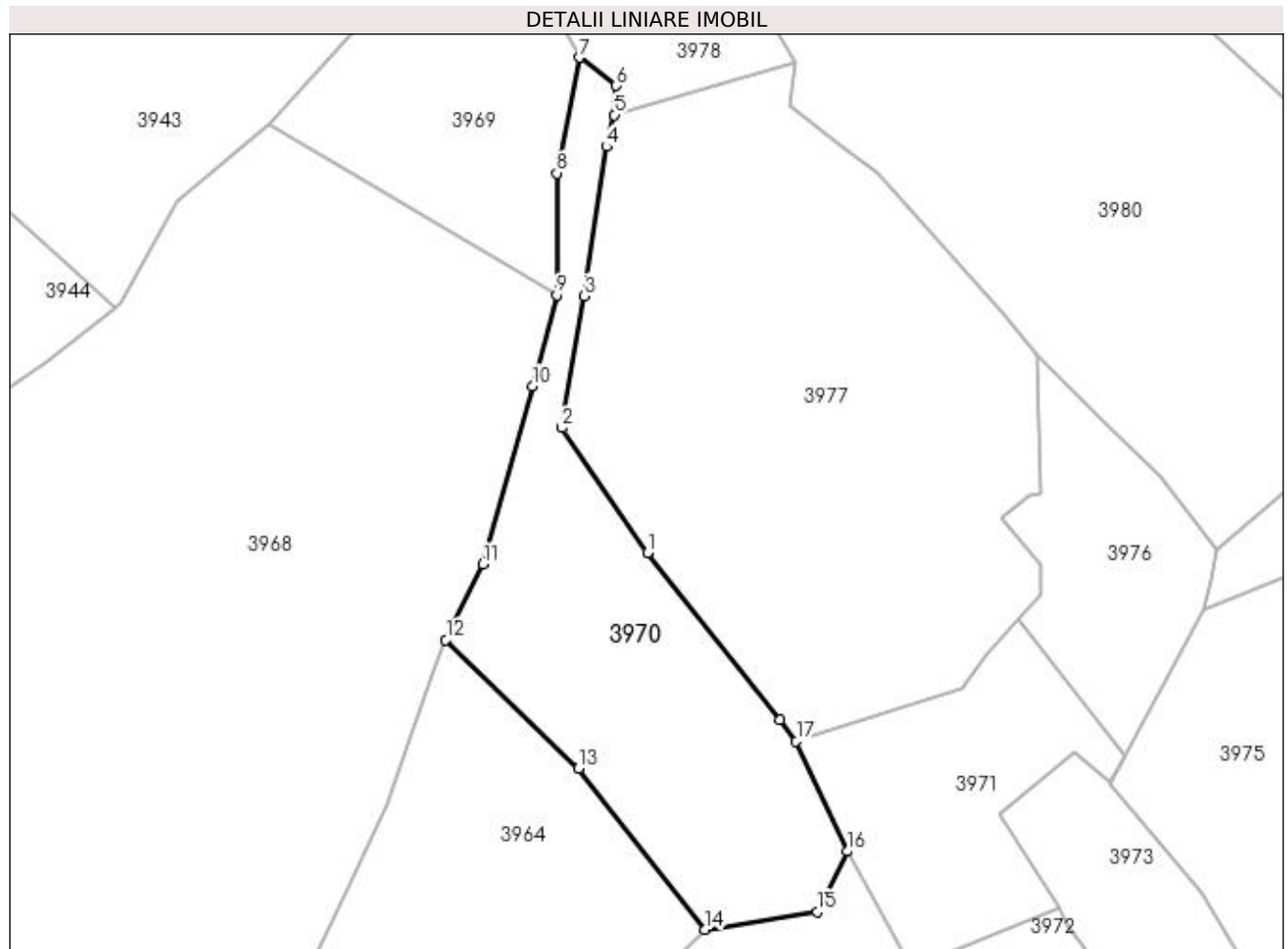
Inscrieri privind dezmembramintele dreptului de proprietate, drepturi reale de garanție și sarcini	Referințe
NU SUNT	

## Anexa Nr. 1 La Partea I

## Teren

Nr cadastral	Suprafața (mp)*	Observații / Referințe
	19.396	

\* Suprafața este determinată în planul de proiecție Stereo 70.



## Date referitoare la teren

Crt	Categorie folosință	Intra vilan	Suprafața (mp)	Tarla	Parcelă	Nr. topo	Observații / Referințe
1	padure	NU	19.396	-	-	-	

## Lungime Segmente

1) Valorile lungimilor segmentelor sunt obținute din proiecție în plan.

Punct început	X / Y	Punct sfârșit	X / Y	Lungime segment (** (m)
1	535.753,775 664.362,051	2	535.717,388 664.415,272	64.471
2	535.717,388 664.415,272	3	535.726,93 664.471,433	56.966
3	535.726,93 664.471,433	4	535.736,355 664.535,145	64.405
4	535.736,355 664.535,145	5	535.739,668 664.548,595	13.852
5	535.739,668 664.548,595	6	535.740,437 664.561,076	12.505



Punct început	X / Y	Punct sfârșit	X / Y	Lungime segment (** (m)
6	535.740,437 664.561,076	7	535.724,682 664.573,067	19.799
7	535.724,682 664.573,067	8	535.715,099 664.523,812	50.179
8	535.715,099 664.523,812	9	535.715,053 664.471,923	51.889
9	535.715,053 664.471,923	10	535.704,828 664.433,223	40.028
10	535.704,828 664.433,223	11	535.683,672 664.357,215	78.897
11	535.683,672 664.357,215	12	535.667,845 664.324,984	35.907
12	535.667,845 664.324,984	13	535.724,288 664.270,102	78.726
13	535.724,288 664.270,102	14	535.778,386 664.201,563	87.317
14	535.778,386 664.201,563	15	535.826,102 664.208,943	48.283
15	535.826,102 664.208,943	16	535.838,836 664.234,876	28.891
16	535.838,836 664.234,876	17	535.817,15 664.281,718	51.618
17	535.817,15 664.281,718	18	535.810,33 664.291,01	11.526
18	535.810,33 664.291,01	1	535.753,775 664.362,051	90.804

\*\* Lungimile segmentelor sunt determinate în planul de proiecție Stereo 70 și sunt rotunjite la 1 milimetru.

\*\*\* Distanța dintre puncte este formată din segmente cumulate ce sunt mai mici decât valoarea 1 milimetru.



**DATE DESPRE IMOBILUL NR. 3971**

Oficiul de Cadastru și Publicitate Imobiliară SUCEAVA  
Biroul de Cadastru și Publicitate Imobiliară Campulung Moldovenesc

**A. Partea I. Descrierea imobilului**

TEREN Extravilan

Adresa: Jud. Suceava

Nr. Crt	Nr cadastral Nr. topografic	Suprafața* (mp)	Observații / Referințe
A1		10.000	Sector cadastral:75 Teren neimprejmuit; U.P. II, U.A. 74A%

**B. Partea II. Proprietari și acte**

Inscrieri privitoare la dreptul de proprietate și alte drepturi reale		Referințe
<b>3971 / 08/12/2022</b>		
Act Administrativ nr. Titlu de proprietate nr. 847, din 21/10/2001 emis de Comisia Județeană Suceava;		
B1	Intabulare, drept de PROPRIETATE, dobandit prin Reconstituire, cota actuala 1/1 1) URSACHI NICOLETA	A1

**C. Partea III. SARCINI .**

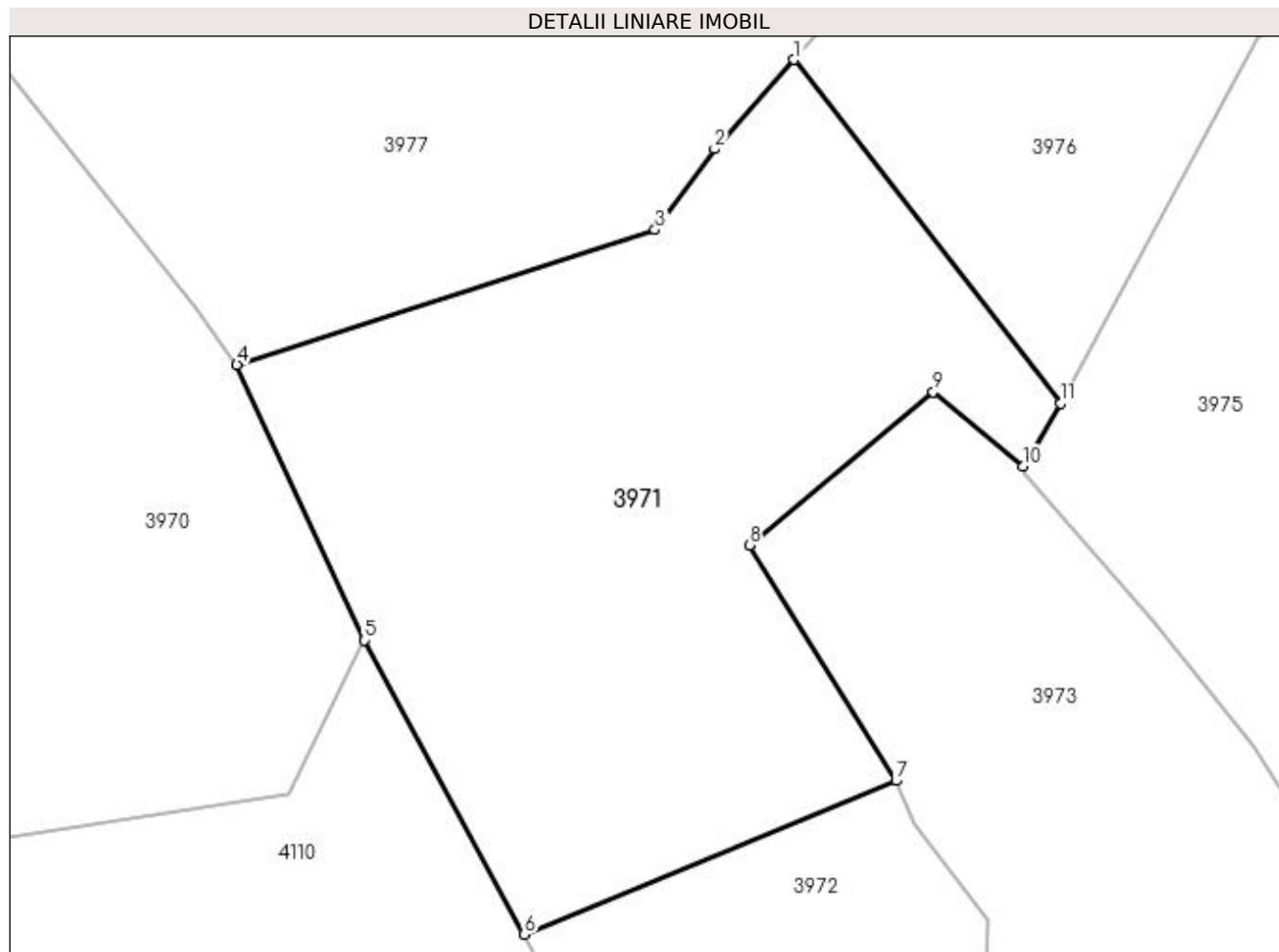
Inscrieri privind dezmembramintele dreptului de proprietate, drepturi reale de garanție și sarcini	Referințe
NU SUNT	

## Anexa Nr. 1 La Partea I

## Teren

Nr cadastral	Suprafața (mp)*	Observații / Referințe
	10.000	U.P. II, U.A. 74A%

\* Suprafața este determinată în planul de proiecție Stereo 70.



## Date referitoare la teren

Crt	Categorie folosință	Intra vilan	Suprafața (mp)	Tarla	Parcelă	Nr. topo	Observații / Referințe
1	padure	NU	10.000	-	-	-	

## Lungime Segmente

1) Valorile lungimilor segmentelor sunt obținute din proiecție în plan.

Punct început	X / Y	Punct sfârșit	X / Y	Lungime segment (** (m)
1	535.911,725 664.333,482	2	535.898,278 664.318,339	20.252
2	535.898,278 664.318,339	3	535.888,159 664.304,6	17.063
3	535.888,159 664.304,6	4	535.817,15 664.281,718	74.605
4	535.817,15 664.281,718	5	535.838,836 664.234,876	51.618
5	535.838,836 664.234,876	6	535.865,975 664.184,979	56.8

Punct început	X / Y	Punct sfârşit	X / Y	Lungime segment (** (m)
6	535.865,975 664.184,979	7	535.929,079 664.211,07	68.285
7	535.929,079 664.211,07	8	535.904,161 664.251,058	47.116
8	535.904,161 664.251,058	9	535.935,397 664.277,095	40.665
9	535.935,397 664.277,095	10	535.950,596 664.264,406	19.8
10	535.950,596 664.264,406	11	535.956,998 664.275,139	12.497
11	535.956,998 664.275,139	1	535.911,725 664.333,482	73.848

\*\* Lungimile segmentelor sunt determinate în planul de proiecție Stereo 70 și sunt rotunjite la 1 milimetru.

\*\*\* Distanța dintre puncte este formată din segmente cumulate ce sunt mai mici decât valoarea 1 milimetru.



**DATE DESPRE IMOBILUL NR. 3972**

Oficiul de Cadastru și Publicitate Imobiliară SUCEAVA  
Biroul de Cadastru și Publicitate Imobiliară Campulung Moldovenesc

**A. Partea I. Descrierea imobilului**

TEREN Extravilan

Adresa: Jud. Suceava

Nr. Crt	Nr cadastral Nr. topografic	Suprafața* (mp)	Observații / Referințe
A1		4.820	Sector cadastral:75 Teren neimprejmuit; U.P. II, U.A. 74A%

**B. Partea II. Proprietari și acte**

Inscrieri privitoare la dreptul de proprietate și alte drepturi reale	Referințe
<b>3972 / 08/12/2022</b>	
Act Administrativ nr. Titlu de proprietate nr. 846, din 21/10/2011 emis de Comisia Județeană Suceava;	
B1	A1
Intabulare, drept de PROPRIETATE, dobândit prin Reconstituire, cota actuala 1/1	
1) BEDRULE DIMITRIE 2) FLOCEA PENTILEI, LIPSĂ CNP 3) AVRAM ALEXIE-ELENA 4) BEDRULE AURELIA 5) BEDRULE GAVRIL A EUZEBIU, LIPSĂ CNP 6) BEDRULE GAVRIL 7) BEDRULE ILIE 8) BEDRULE NATALIA 9) BEDRULE OVIDIU A ZAHARIE 10) BEDRULE RAFIRA 11) CARLOANTA RODICA 12) CIRLOANTA ION, LIPSĂ CNP 13) FLOCEA AGLAIA, LIPSĂ CNP 14) FLOCEA DORIN 15) FLOCEA IRINA 16) JUCAN MARIA 17) FLOCEA VLADIMIR 18) MOROSAN IOANA, LIPSĂ CNP 19) MOROȘAN CONSTANTIN 20) MOROȘAN GAVRIL MUGUREL, LIPSĂ CNP 21) MOROSAN ILEANA-STELA 22) STRĂJER SILVIA 23) MOROSAN MIHAI, LIPSĂ CNP 24) ȚĂRAN GHEORGHE DEFUNCT:Da 25) ȚĂRAN DOROFTEI 26) UHRENCIUC P. ELENA, LIPSĂ CNP	

**C. Partea III. SARCINI .**

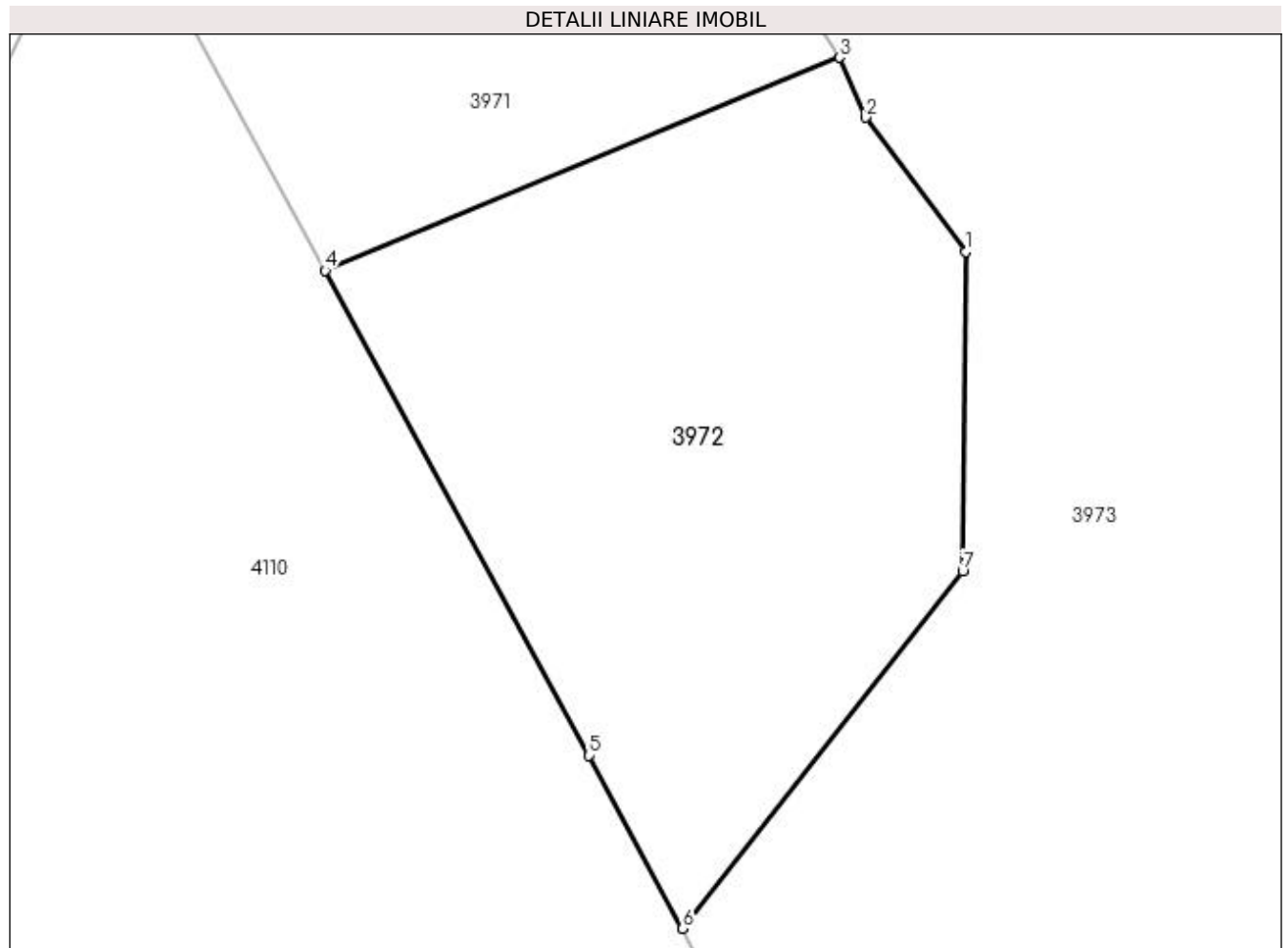
Inscrieri privind dezmembramintele dreptului de proprietate, drepturi reale de garanție și sarcini	Referințe
NU SUNT	

## Anexa Nr. 1 La Partea I

## Teren

Nr cadastral	Suprafața (mp)*	Observații / Referințe
	4.820	U.P. II, U.A. 74A%

\* Suprafața este determinată în planul de proiecție Stereo 70.



## Date referitoare la teren

Crt	Categorie folosință	Intra vilan	Suprafața (mp)	Tarla	Parcelă	Nr. topo	Observații / Referințe
1	padure	NU	4.820	-	-	-	

## Lungime Segmente

1) Valorile lungimilor segmentelor sunt obținute din proiecție în plan.

Punct început	X / Y	Punct sfârșit	X / Y	Lungime segment (** (m)
1	535.944,568 664.187,27	2	535.932,297 664.203,714	20.518
2	535.932,297 664.203,714	3	535.929,079 664.211,07	8.029
3	535.929,079 664.211,07	4	535.865,975 664.184,979	68.285
4	535.865,975 664.184,979	5	535.898,316 664.125,518	67.687
5	535.898,316 664.125,518	6	535.909,857 664.104,3	24.154



Punct început	X / Y	Punct sfârșit	X / Y	Lungime segment (** (m)
6	535.909,857 664.104,3	7	535.944,2 664.148,084	55.646
7	535.944,2 664.148,084	1	535.944,568 664.187,27	39.188

\*\* Lungimile segmentelor sunt determinate în planul de proiecție Stereo 70 și sunt rotunjite la 1 milimetru.

\*\*\* Distanța dintre puncte este formată din segmente cumulate ce sunt mai mici decât valoarea 1 milimetru.



**DATE DESPRE IMOBILUL NR. 3973**

Oficiul de Cadastru și Publicitate Imobiliară SUCEAVA  
 Biroul de Cadastru și Publicitate Imobiliară Campulung Moldovenesc

**A. Partea I. Descrierea imobilului**

TEREN Extravilan

Adresa: Jud. Suceava

Nr. Crt	Nr cadastral Nr. topografic	Suprafața* (mp)	Observații / Referințe
A1		29.475	Sector cadastral:75 Teren neimprejmuit;

**B. Partea II. Proprietari și acte**

Inscrieri privitoare la dreptul de proprietate și alte drepturi reale		Referințe
<b>3973 / 08/12/2022</b>		
Act Normativ nr. Lege nr. 7, din 13/03/1996 emis de Parlamentul României;		
B1	Inscrierea provizorie, drept de PROPRIETATE, dobandit prin Lege, cota actuala 1/1 1) COMUNA POJORÂTA, CIF:4441425	A1

**C. Partea III. SARCINI .**

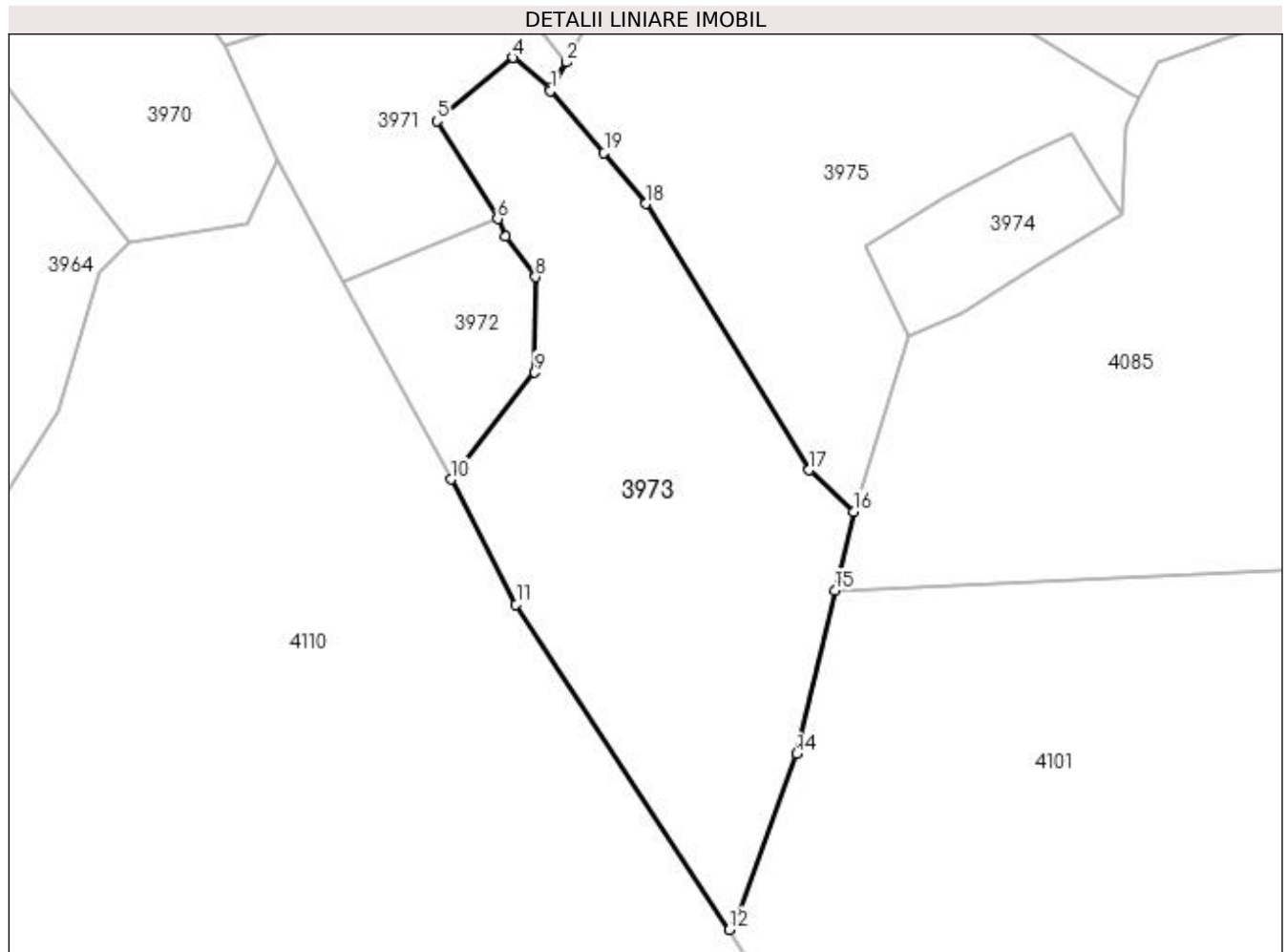
Inscrieri privind dezmembramintele dreptului de proprietate, drepturi reale de garanție și sarcini	Referințe
NU SUNT	

## Anexa Nr. 1 La Partea I

## Teren

Nr cadastral	Suprafața (mp)*	Observații / Referințe
	29.475	

\* Suprafața este determinată în planul de proiecție Stereo 70.



## Date referitoare la teren

Crt	Categorie folosință	Intra vilan	Suprafața (mp)	Tarla	Parcelă	Nr. topo	Observații / Referințe
1	padure	NU	29.475	-	-	-	

## Lungime Segmente

1) Valorile lungimilor segmentelor sunt obținute din proiecție în plan.

Punct început	X / Y	Punct sfârșit	X / Y	Lungime segment (** (m)
1	535.950,742 664.263,54	2	535.956,998 664.275,139	13.179
2	535.956,998 664.275,139	3	535.950,596 664.264,406	12.497
3	535.950,596 664.264,406	4	535.935,397 664.277,095	19.8
4	535.935,397 664.277,095	5	535.904,161 664.251,058	40.665
5	535.904,161 664.251,058	6	535.929,079 664.211,07	47.116

Punct început	X / Y	Punct sfârșit	X / Y	Lungime segment (** (m)
6	535.929,079 664.211,07	7	535.932,297 664.203,714	8.029
7	535.932,297 664.203,714	8	535.944,568 664.187,27	20.518
8	535.944,568 664.187,27	9	535.944,2 664.148,084	39.188
9	535.944,2 664.148,084	10	535.909,857 664.104,3	55.646
10	535.909,857 664.104,3	11	535.936,602 664.052,955	57.893
11	535.936,602 664.052,955	12	536.024,069 663.919,792	159.32
12	536.024,069 663.919,792	13	536.027,69 663.925,9	7.101
13	536.027,69 663.925,9	14	536.051,571 663.991,808	70.101
14	536.051,571 663.991,808	15	536.067,428 664.058,748	68.792
15	536.067,428 664.058,748	16	536.075,096 664.091,116	33.264
16	536.075,096 664.091,116	17	536.056,822 664.108,091	24.942
17	536.056,822 664.108,091	18	535.989,821 664.217,218	128.054
18	535.989,821 664.217,218	19	535.972,696 664.238,033	26.954
19	535.972,696 664.238,033	1	535.950,742 664.263,54	33.654

\*\* Lungimile segmentelor sunt determinate în planul de proiecție Stereo 70 și sunt rotunjite la 1 milimetru.

\*\*\* Distanța dintre puncte este formată din segmente cumulate ce sunt mai mici decât valoarea 1 milimetru.



**DATE DESPRE IMOBILUL NR. 3974**

Oficiul de Cadastru și Publicitate Imobiliară SUCEAVA  
Biroul de Cadastru și Publicitate Imobiliară Campulung Moldovenesc

**A. Partea I. Descrierea imobilului**

TEREN Extravilan

Adresa: Jud. Suceava, Loc numit VALEA SURII

Nr. Crt	Nr cadastral Nr. topografic	Suprafața* (mp)	Observații / Referințe
A1		4.161	Sector cadastral:75 Teren neimprejmuit;

**B. Partea II. Proprietari și acte**

Inscrieri privitoare la dreptul de proprietate și alte drepturi reale		Referințe
<b>3974 / 08/12/2022</b>		
Act Normativ nr. Lege nr. 7, din 13/03/1996 emis de Parlamentul României;		
B1	Inscrierea provizorie, drept de PROPRIETATE, dobandit prin Lege, cota actuala 1/1 1) COMUNA POJORĂȚA, CIF:4441425	A1

**C. Partea III. SARCINI .**

Inscrieri privind dezmembramintele dreptului de proprietate, drepturi reale de garanție și sarcini	Referințe
NU SUNT	

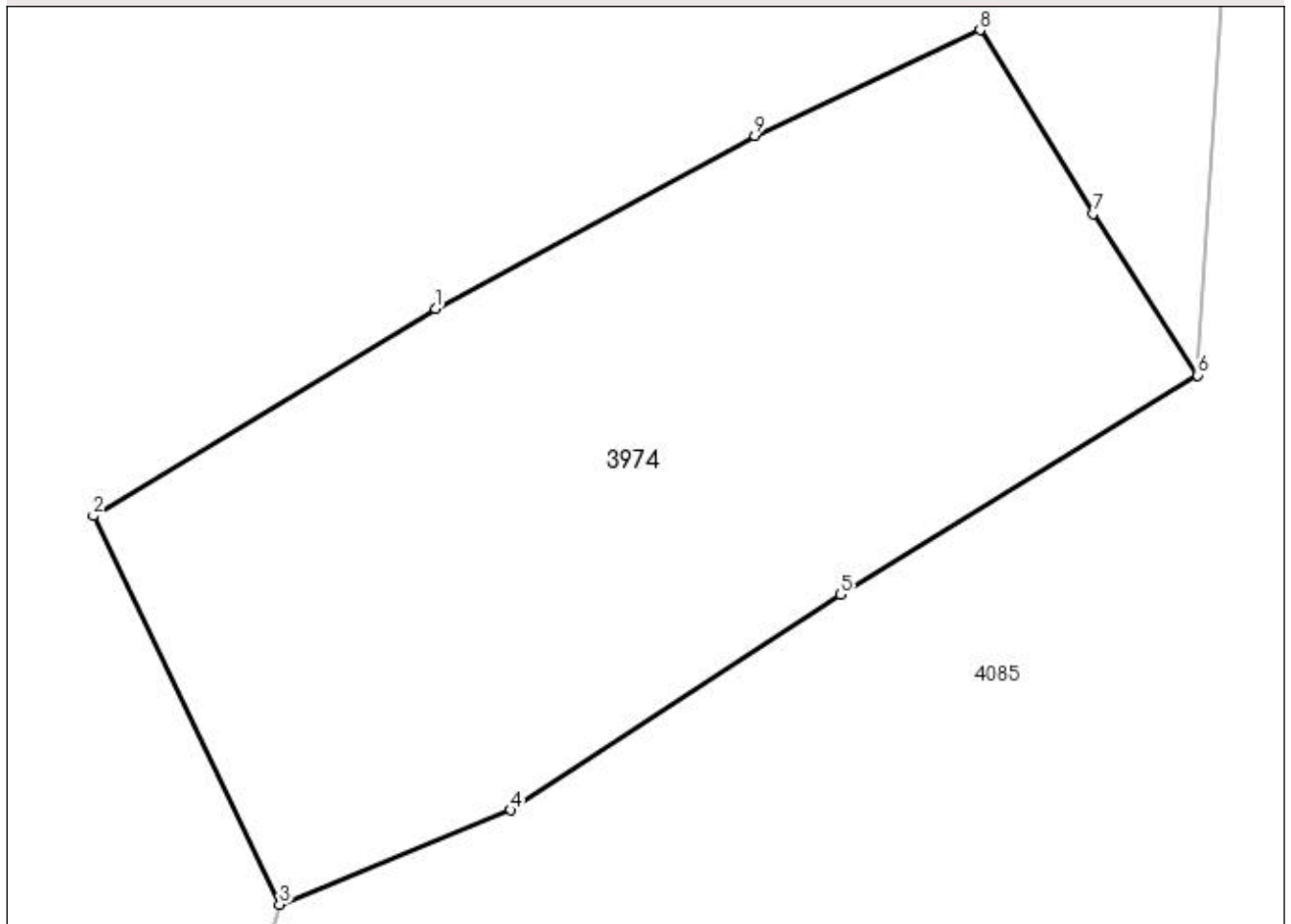
## Anexa Nr. 1 La Partea I

## Teren

Nr cadastral	Suprafața (mp)*	Observații / Referințe
	4.161	

\* Suprafața este determinată în planul de proiecție Stereo 70.

## DETALII LINIARE IMOBIL



## Date referitoare la teren

Crt	Categorie folosință	Intra vilan	Suprafața (mp)	Tarla	Parcelă	Nr. topo	Observații / Referințe
1	padure	NU	4.161	-	-	-	

## Lungime Segmente

1) Valorile lungimilor segmentelor sunt obținute din proiecție în plan.

Punct început	X / Y	Punct sfârșit	X / Y	Lungime segment (** (m)
1	536.112,212 664.219,621	2	536.079,665 664.199,899	38.056
2	536.079,665 664.199,899	3	536.097,38 664.162,962	40.965
3	536.097,38 664.162,962	4	536.119,367 664.171,927	23.744
4	536.119,367 664.171,927	5	536.150,726 664.192,427	37.465
5	536.150,726 664.192,427	6	536.184,723 664.213,273	39.879



Punct început	X / Y	Punct sfârșit	X / Y	Lungime segment (** (m)
6	536.184,723 664.213,273	7	536.174,757 664.228,626	18.304
7	536.174,757 664.228,626	8	536.163,999 664.246,094	20.515
8	536.163,999 664.246,094	9	536.142,561 664.236,06	23.67
9	536.142,561 664.236,06	1	536.112,212 664.219,621	34.515

\*\* Lungimile segmentelor sunt determinate în planul de proiecție Stereo 70 și sunt rotunjite la 1 milimetru.

\*\*\* Distanța dintre puncte este formată din segmente cumulate ce sunt mai mici decât valoarea 1 milimetru.



**DATE DESPRE IMOBILUL NR. 3975**

Oficiul de Cadastru și Publicitate Imobiliară SUCEAVA  
Biroul de Cadastru și Publicitate Imobiliară Campulung Moldovenesc

**A. Partea I. Descrierea imobilului**

TEREN Extravilan

Adresa: Jud. Suceava, Loc numit VALEA SURII

Nr. Crt	Nr cadastral Nr. topografic	Suprafața* (mp)	Observații / Referințe
A1		29.998	Sector cadastral:75 Teren neimprejmuit; U.P. II, U.A. 73A%, 74A%

**B. Partea II. Proprietari și acte**

Inscrieri privitoare la dreptul de proprietate și alte drepturi reale		Referințe
<b>3975 / 08/12/2022</b>		
Act Administrativ nr. Titlu de proprietate nr. 853, din 23/02/2005 emis de Comisia Județeană Suceava;		
B1	Intabulare, drept de PROPRIETATE, dobandit prin Reconstituire, cota actuala 1/1 1) ALBOI IOAN 2) ALBOI- ȘANDRU ALECSANDRU 3) SANDRU ALBOI MICHAIL 4) ȘANDRU-ALBOI SPIRIDON 5) VALCEAN ELISABETA	A1

**C. Partea III. SARCINI .**

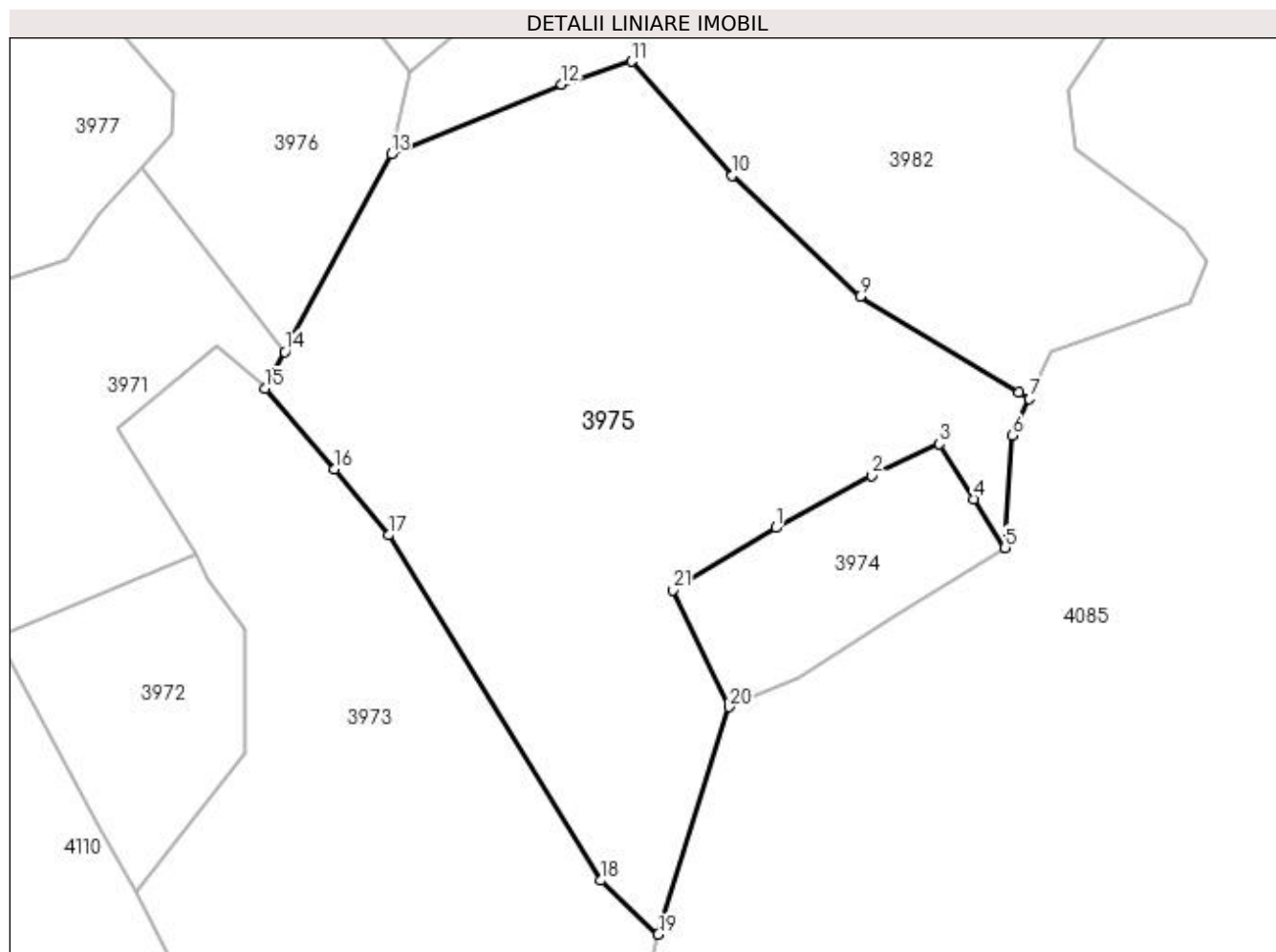
Inscrieri privind dezmembramintele dreptului de proprietate, drepturi reale de garanție și sarcini	Referințe
NU SUNT	

## Anexa Nr. 1 La Partea I

## Teren

Nr cadastral	Suprafața (mp)*	Observații / Referințe
	29.998	U.P. II, U.A. 73A%, 74A%

\* Suprafața este determinată în planul de proiecție Stereo 70.



## Date referitoare la teren

Crt	Categorie folosință	Intra vilan	Suprafața (mp)	Tarla	Parcelă	Nr. topo	Observații / Referințe
1	padure	NU	29.998	-	-	-	

## Lungime Segmente

1) Valorile lungimilor segmentelor sunt obținute din proiecție în plan.

Punct început	X / Y	Punct sfârșit	X / Y	Lungime segment (** (m)
1	536.112,212 664.219,621	2	536.142,561 664.236,06	34.515
3	536.163,999 664.246,094	4	536.174,757 664.228,626	20.515
5	536.184,723 664.213,273	6	536.186,908 664.248,757	35.551
7	536.192,358 664.260,299	8	536.189,04 664.262,306	3.878
9	536.138,872 664.292,652	10	536.098,362 664.330,805	55.648

Punct început	X / Y	Punct sfârșit	X / Y	Lungime segment (** (m)
2	536.142,561 664.236,06	3	536.163,999 664.246,094	23.67
4	536.174,757 664.228,626	5	536.184,723 664.213,273	18.304
6	536.186,908 664.248,757	7	536.192,358 664.260,299	12.764
8	536.189,04 664.262,306	9	536.138,872 664.292,652	58.632
10	536.098,362 664.330,805	11	536.066,738 664.366,91	47.996

Punct început	X / Y	Punct sfârșit	X / Y	Lungime segment (** (m))
11	536.066,738 664.366,91	12	536.044,554 664.359,708	23.324
13	535.990,683 664.337,593	14	535.956,998 664.275,139	70.959
15	535.950,742 664.263,54	16	535.972,696 664.238,033	33.654
17	535.989,821 664.217,218	18	536.056,822 664.108,091	128.054
19	536.075,096 664.091,116	20	536.097,38 664.162,962	75.222
21	536.079,665 664.199,899	1	536.112,212 664.219,621	38.056

Punct început	X / Y	Punct sfârșit	X / Y	Lungime segment (** (m))
12	536.044,554 664.359,708	13	535.990,683 664.337,593	58.234
14	535.956,998 664.275,139	15	535.950,742 664.263,54	13.179
16	535.972,696 664.238,033	17	535.989,821 664.217,218	26.954
18	536.056,822 664.108,091	19	536.075,096 664.091,116	24.942
20	536.097,38 664.162,962	21	536.079,665 664.199,899	40.965

\*\* Lungimile segmentelor sunt determinate în planul de proiecție Stereo 70 și sunt rotunjite la 1 milimetru.

\*\*\* Distanța dintre puncte este formată din segmente cumulate ce sunt mai mici decât valoarea 1 milimetru.



**DATE DESPRE IMOBILUL NR. 3976**

Oficiul de Cadastru și Publicitate Imobiliară SUCEAVA  
Biroul de Cadastru și Publicitate Imobiliară Campulung Moldovenesc

**A. Partea I. Descrierea imobilului**

TEREN Extravilan

Adresa: Jud. Suceava

Nr. Crt	Nr cadastral Nr. topografic	Suprafața* (mp)	Observații / Referințe
A1		8.000	Sector cadastral:75 Teren neimprejmuit; U.P. II, U.A. 74A%

**B. Partea II. Proprietari și acte**

Inscrieri privitoare la dreptul de proprietate și alte drepturi reale		Referințe
<b>3976 / 08/12/2022</b>		
Act Normativ nr. Lege 7, din 13/03/1996 emis de Parlamentul României;		
B1	Inscrierea provizorie, drept de PROPRIETATE, dobandit prin Lege, cota actuala 1/1 1) COMUNA POJORÂTA, CIF:4441425	A1

**C. Partea III. SARCINI .**

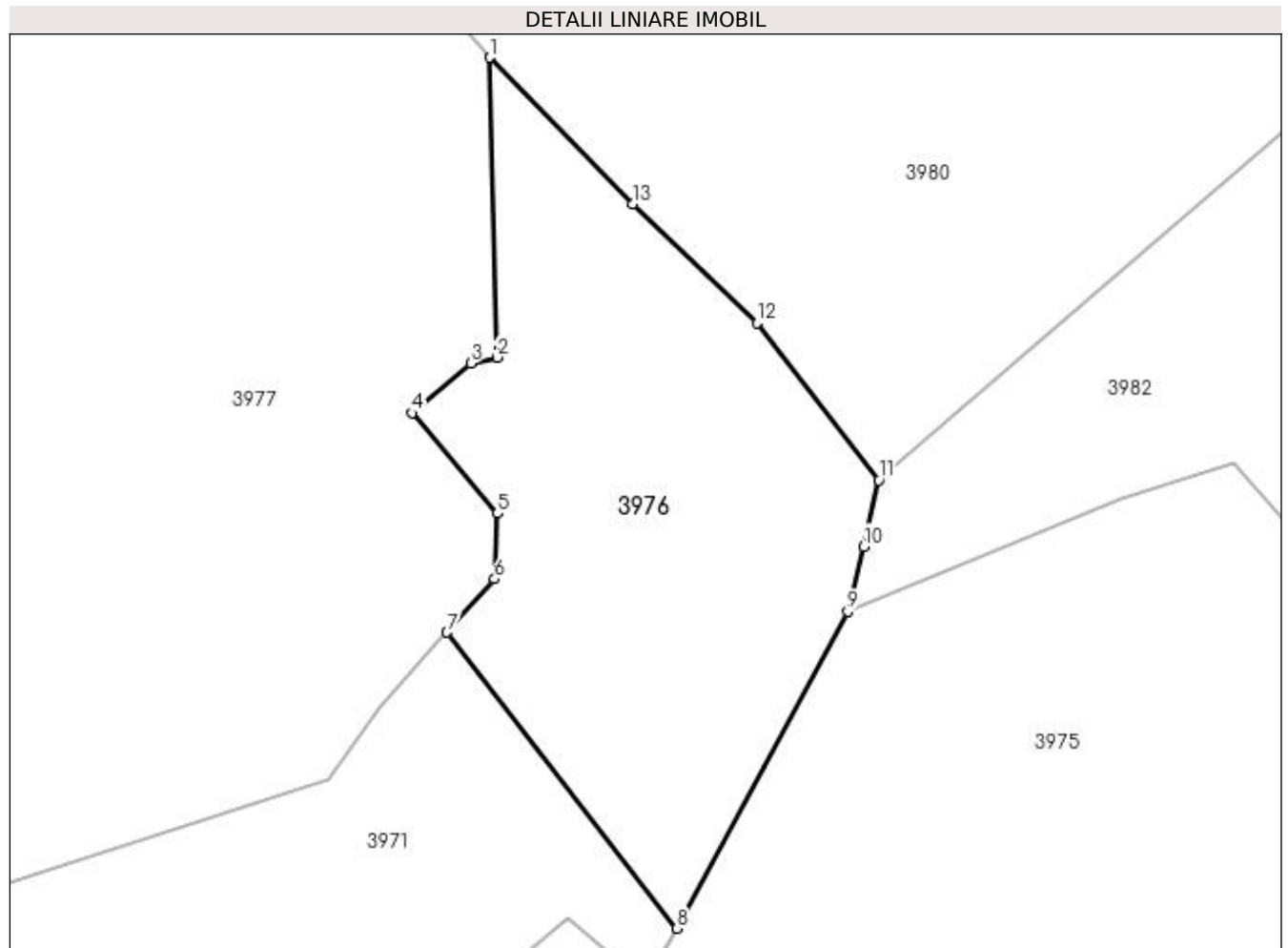
Inscrieri privind dezmembramintele dreptului de proprietate, drepturi reale de garanție și sarcini	Referințe
NU SUNT	

## Anexa Nr. 1 La Partea I

## Teren

Nr cadastral	Suprafața (mp)*	Observații / Referințe
	8.000	U.P. II, U.A. 74A%

\* Suprafața este determinată în planul de proiecție Stereo 70.



## Date referitoare la teren

Crt	Categorie folosință	Intra vilan	Suprafața (mp)	Tarla	Parcelă	Nr. topo	Observații / Referințe
1	padure	NU	8.000	-	-	-	

## Lungime Segmente

1) Valorile lungimilor segmentelor sunt obținute din proiecție în plan.

Punct început	X / Y	Punct sfârșit	X / Y	Lungime segment (** (m)
1	535.920,142 664.446,771	2	535.921,602 664.387,689	59.1
2	535.921,602 664.387,689	3	535.916,4 664.386,492	5.338
3	535.916,4 664.386,492	4	535.904,832 664.376,72	15.143
4	535.904,832 664.376,72	5	535.921,666 664.356,912	25.995
5	535.921,666 664.356,912	6	535.921,053 664.343,987	12.94



Punct început	X / Y	Punct sfârșit	X / Y	Lungime segment (** (m)
6	535.921,053 664.343,987	7	535.911,725 664.333,482	14.049
7	535.911,725 664.333,482	8	535.956,998 664.275,139	73.848
8	535.956,998 664.275,139	9	535.990,683 664.337,593	70.959
9	535.990,683 664.337,593	10	535.993,843 664.350,433	13.223
10	535.993,843 664.350,433	11	535.996,833 664.363,498	13.403
11	535.996,833 664.363,498	12	535.972,833 664.394,426	39.148
12	535.972,833 664.394,426	13	535.948,273 664.417,917	33.986
13	535.948,273 664.417,917	1	535.920,142 664.446,771	40.298

\*\* Lungimile segmentelor sunt determinate în planul de proiecție Stereo 70 și sunt rotunjite la 1 milimetru.

\*\*\* Distanța dintre puncte este formată din segmente cumulate ce sunt mai mici decât valoarea 1 milimetru.



**DATE DESPRE IMOBILUL NR. 3977**

Oficiul de Cadastru și Publicitate Imobiliară SUCEAVA  
Biroul de Cadastru și Publicitate Imobiliară Campulung Moldovenesc

**A. Partea I. Descrierea imobilului**

TEREN Extravilan

Adresa: Jud. Suceava

Nr. Crt	Nr cadastral Nr. topografic	Suprafața* (mp)	Observații / Referințe
A1	36075	40.000	Sector cadastral:75 Teren neimpregmuit; Provenit din CF 36075 nr.cad.36075 U.P. II, U.A. 74A%

**B. Partea II. Proprietari și acte**

Inscrieri privitoare la dreptul de proprietate și alte drepturi reale	Referințe
<b>9666 / 09/06/2023</b>	
Act Administrativ nr. Titlu de proprietate nr. 856, din 15/11/2011 emis de C.J.S.D.P.P.T. Suceava;	
B1	A1
Intabulare, drept de PROPRIETATEcu titlu de reconstituire drept de proprietate, dobandit prin Lege, cota actuala 1/1	
1) FRÎNCU MIHAI	
2) PITICAR VARVARA	
3) PITICARI AURELIA-FLORENTINA	

**C. Partea III. SARCINI .**

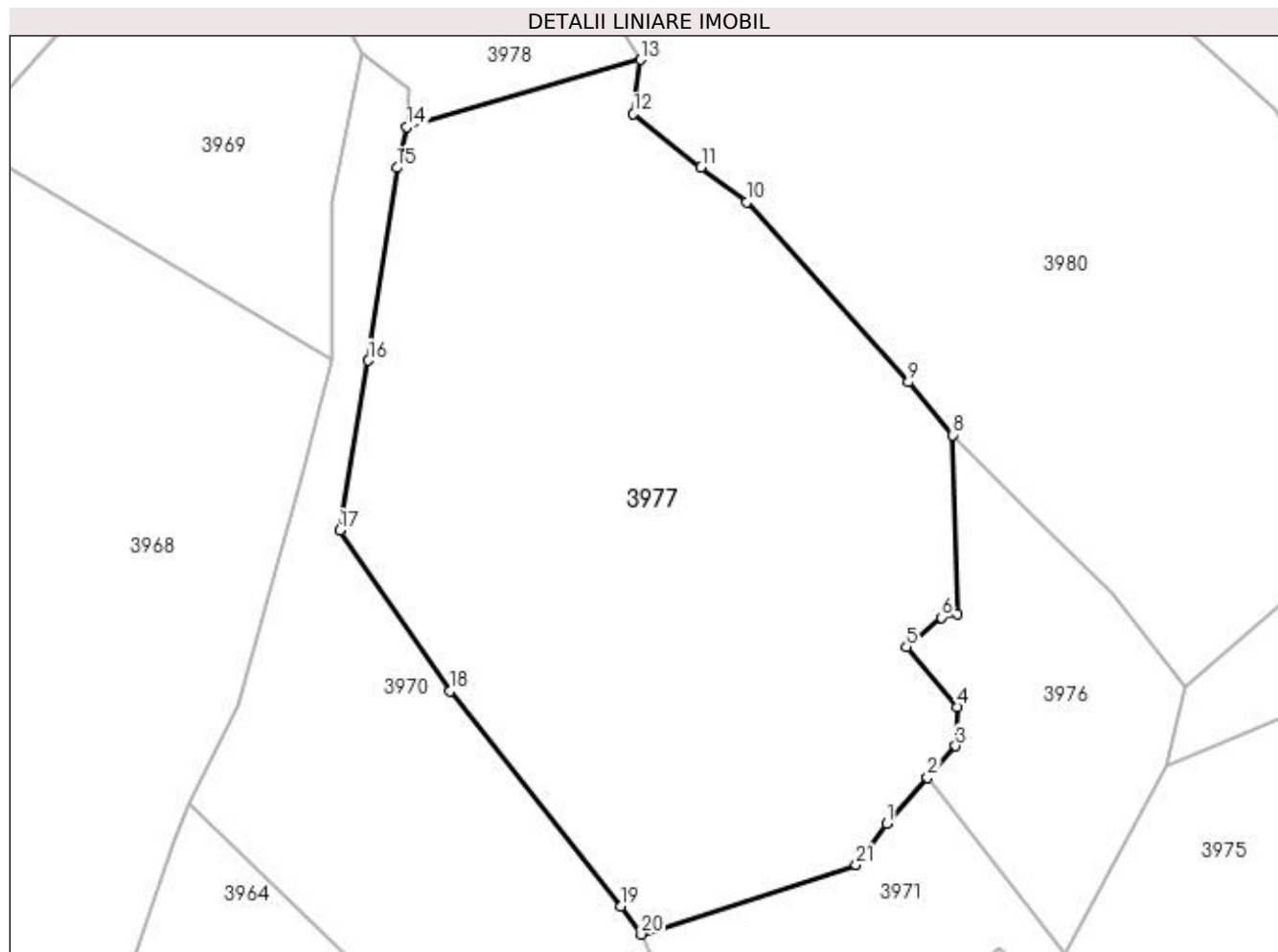
Inscrieri privind dezmembramintele dreptului de proprietate, drepturi reale de garanție și sarcini	Referințe
NU SUNT	

## Anexa Nr. 1 La Partea I

## Teren

Nr cadastral	Suprafața (mp)*	Observații / Referințe
36075	40.000	Provenit din CF 36075 nr.cad.36075 U.P. II, U.A. 74A%

\* Suprafața este determinată în planul de proiecție Stereo 70.



## Date referitoare la teren

Crt	Categorie folosință	Intravilan	Suprafața (mp)	Tarla	Parcelă	Nr. topo	Observații / Referințe
1	padure	NU	40.000	-	-	-	

## Lungime Segmente

1) Valorile lungimilor segmentelor sunt obținute din proiecție în plan.

Punct început	X / Y	Punct sfârșit	X / Y	Lungime segment (** (m)
1	535.898,278 664.318,339	2	535.911,725 664.333,482	20.252
3	535.921,053 664.343,987	4	535.921,666 664.356,912	12.94
5	535.904,832 664.376,72	6	535.916,4 664.386,492	15.143
7	535.921,602 664.387,689	8	535.920,142 664.446,771	59.1
9	535.905,457 664.464,241	10	535.852,021 664.523,822	80.033

Punct început	X / Y	Punct sfârșit	X / Y	Lungime segment (** (m)
2	535.911,725 664.333,482	3	535.921,053 664.343,987	14.049
4	535.921,666 664.356,912	5	535.904,832 664.376,72	25.995
6	535.916,4 664.386,492	7	535.921,602 664.387,689	5.338
8	535.920,142 664.446,771	9	535.905,457 664.464,241	22.822
10	535.852,021 664.523,822	11	535.836,856 664.535,287	19.011

Punct început	X / Y	Punct sfârșit	X / Y	Lungime segment (** (m)
11	535.836,856 664.535,287	12	535.814,546 664.552,872	28.407
13	535.816,942 664.570,838	14	535.739,668 664.548,595	80.412
15	535.736,355 664.535,145	16	535.726,93 664.471,433	64.405
17	535.717,388 664.415,272	18	535.753,775 664.362,051	64.471
19	535.810,33 664.291,01	20	535.817,15 664.281,718	11.526
21	535.888,159 664.304,6	1	535.898,278 664.318,339	17.063

Punct început	X / Y	Punct sfârșit	X / Y	Lungime segment (** (m)
12	535.814,546 664.552,872	13	535.816,942 664.570,838	18.125
14	535.739,668 664.548,595	15	535.736,355 664.535,145	13.852
16	535.726,93 664.471,433	17	535.717,388 664.415,272	56.966
18	535.753,775 664.362,051	19	535.810,33 664.291,01	90.804
20	535.817,15 664.281,718	21	535.888,159 664.304,6	74.605

\*\* Lungimile segmentelor sunt determinate în planul de proiecție Stereo 70 și sunt rotunjite la 1 milimetru.

\*\*\* Distanța dintre puncte este formată din segmente cumulate ce sunt mai mici decât valoarea 1 milimetru.



**DATE DESPRE IMOBILUL NR. 3978**

Oficiul de Cadastru și Publicitate Imobiliară SUCEAVA  
Biroul de Cadastru și Publicitate Imobiliară Campulung Moldovenesc

**A. Partea I. Descrierea imobilului**

TEREN Extravilan

Adresa: Jud. Suceava

Nr. Crt	Nr cadastral Nr. topografic	Suprafața* (mp)	Observații / Referințe
A1		10.000	Sector cadastral:75 Teren neimprejmuit; U.P. II, U.A. 74A%

**B. Partea II. Proprietari și acte**

Inscrieri privitoare la dreptul de proprietate și alte drepturi reale		Referințe
<b>3978 / 08/12/2022</b>		
Act Administrativ nr. Titlu de proprietate nr. 785, din 24/10/2007 emis de Comisia Județeană Suceava;		
B1	Intabulare, drept de PROPRIETATE, dobândit prin Reconstituire, cota actuala 1/1 1) STRAJERI TEODOR A TEODOR, LIPSĂ CNP	A1

**C. Partea III. SARCINI .**

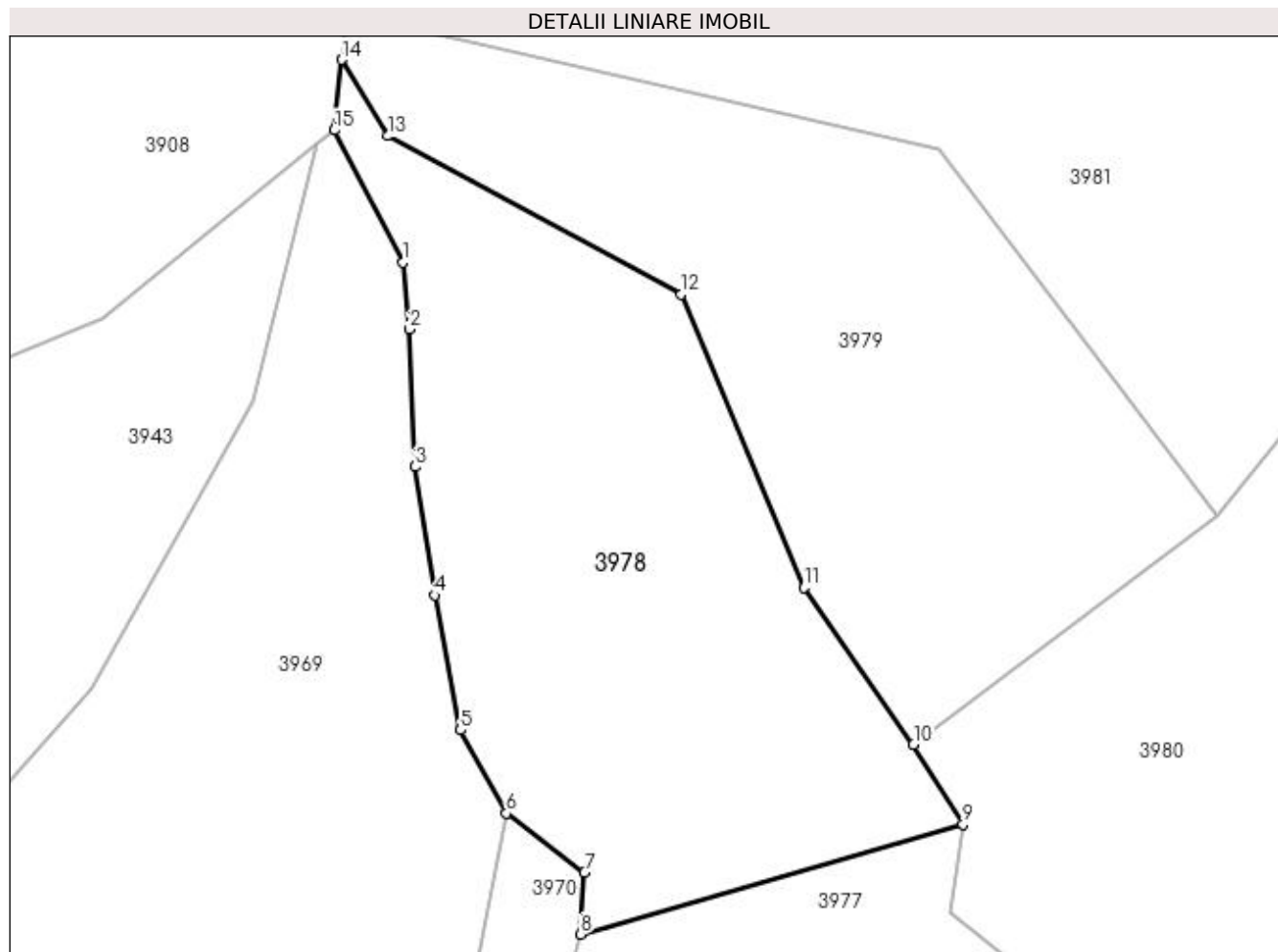
Inscrieri privind dezmembramintele dreptului de proprietate, drepturi reale de garanție și sarcini	Referințe
NU SUNT	

## Anexa Nr. 1 La Partea I

## Teren

Nr cadastral	Suprafața (mp)*	Observații / Referințe
	10.000	U.P. II, U.A. 74A%

\* Suprafața este determinată în planul de proiecție Stereo 70.



## Date referitoare la teren

Crt	Categorie folosință	Intra vilan	Suprafața (mp)	Tarla	Parcelă	Nr. topo	Observații / Referințe
1	padure	NU	10.000	-	-	-	

## Lungime Segmente

1) Valorile lungimilor segmentelor sunt obținute din proiecție în plan.

Punct început	X / Y	Punct sfârșit	X / Y	Lungime segment (** (m)
1	535.703,809 664.684,344	2	535.705,149 664.670,868	13.542
2	535.705,149 664.670,868	3	535.706,244 664.643,066	27.824
3	535.706,244 664.643,066	4	535.710,185 664.617,087	26.276
4	535.710,185 664.617,087	5	535.715,437 664.589,896	27.694
5	535.715,437 664.589,896	6	535.724,682 664.573,067	19.201



Punct început	X / Y	Punct sfârşit	X / Y	Lungime segment (** (m)
6	535.724,682 664.573,067	7	535.740,437 664.561,076	19.799
7	535.740,437 664.561,076	8	535.739,668 664.548,595	12.505
8	535.739,668 664.548,595	9	535.816,942 664.570,838	80.412
9	535.816,942 664.570,838	10	535.806,96 664.586,925	18.932
10	535.806,96 664.586,925	11	535.784,886 664.618,615	38.62
11	535.784,886 664.618,615	12	535.760,014 664.677,935	64.323
12	535.760,014 664.677,935	13	535.700,78 664.709,876	67.297
13	535.700,78 664.709,876	14	535.691,446 664.725,285	18.016
14	535.691,446 664.725,285	15	535.689,898 664.711,032	14.337
15	535.689,898 664.711,032	1	535.703,809 664.684,344	30.096

\*\* Lungimile segmentelor sunt determinate în planul de proiecţie Stereo 70 şi sunt rotunjite la 1 milimetru.

\*\*\* Distanţa dintre puncte este formată din segmente cumulate ce sunt mai mici decât valoarea 1 milimetru.



**DATE DESPRE IMOBILUL NR. 3979**

Oficiul de Cadastru și Publicitate Imobiliară SUCEAVA  
Biroul de Cadastru și Publicitate Imobiliară Campulung Moldovenesc

**A. Partea I. Descrierea imobilului**

TEREN Extravilan

Adresa: Jud. Suceava

Nr. Crt	Nr cadastral Nr. topografic	Suprafața* (mp)	Observații / Referințe
A1		10.000	Sector cadastral:75 Teren neimprejmuit; U.P. II, U.A. 73B%, 74A%

**B. Partea II. Proprietari și acte**

Inscrieri privitoare la dreptul de proprietate și alte drepturi reale		Referințe
<b>3979 / 08/12/2022</b>		
Act Administrativ nr. Titlu de proprietate nr. 705, din 07/10/2004 emis de Comisia Județeană Suceava;		
B1	Intabulare, drept de PROPRIETATE, dobandit prin Reconstituire, cota actuala 1/1 1) MOISII STELA, LIPSĂ CNP	A1

**C. Partea III. SARCINI .**

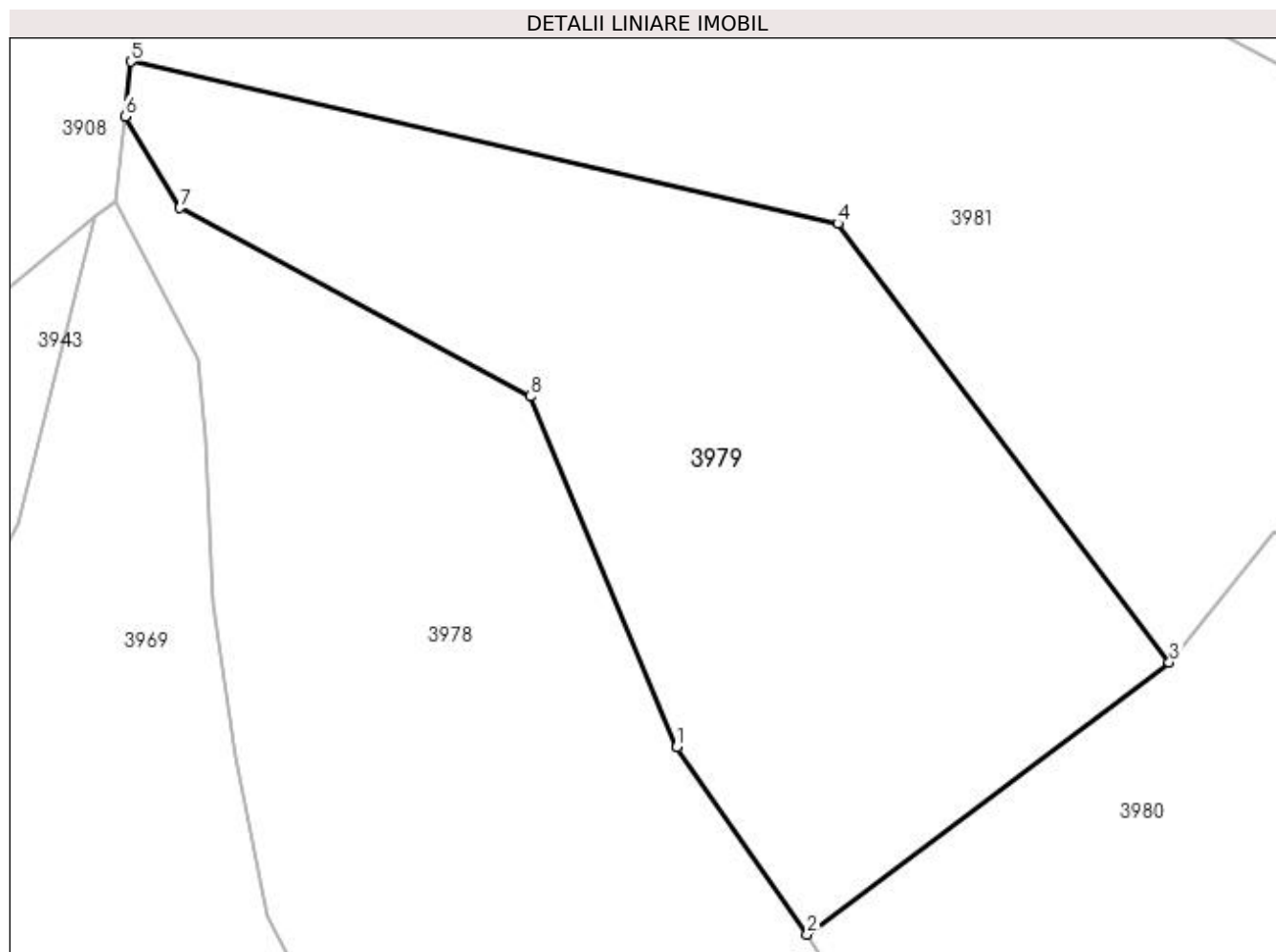
Inscrieri privind dezmembramintele dreptului de proprietate, drepturi reale de garanție și sarcini	Referințe
NU SUNT	

## Anexa Nr. 1 La Partea I

## Teren

Nr cadastral	Suprafața (mp)*	Observații / Referințe
	10.000	U.P. II, U.A. 73B%, 74A%

\* Suprafața este determinată în planul de proiecție Stereo 70.



## Date referitoare la teren

Crt	Categorie folosință	Intra vilan	Suprafața (mp)	Tarla	Parcelă	Nr. topo	Observații / Referințe
1	padure	NU	10.000	-	-	-	

## Lungime Segmente

1) Valorile lungimilor segmentelor sunt obținute din proiecție în plan.

Punct început	X / Y	Punct sfârșit	X / Y	Lungime segment (** (m)
1	535.784,886 664.618,615	2	535.806,96 664.586,925	38.62
2	535.806,96 664.586,925	3	535.868,253 664.632,956	76.653
3	535.868,253 664.632,956	4	535.812,097 664.707,186	93.078
4	535.812,097 664.707,186	5	535.692,459 664.734,616	122.742
5	535.692,459 664.734,616	6	535.691,446 664.725,285	9.386

Punct început	X / Y	Punct sfârșit	X / Y	Lungime segment (** (m)
6	535.691,446 664.725,285	7	535.700,78 664.709,876	18.016
7	535.700,78 664.709,876	8	535.760,014 664.677,935	67.297
8	535.760,014 664.677,935	1	535.784,886 664.618,615	64.323

\*\* Lungimile segmentelor sunt determinate în planul de proiecție Stereo 70 și sunt rotunjite la 1 milimetru.

\*\*\* Distanța dintre puncte este formată din segmente cumulate ce sunt mai mici decât valoarea 1 milimetru.



**DATE DESPRE IMOBILUL NR. 3980**

Oficiul de Cadastru și Publicitate Imobiliară SUCEAVA  
Biroul de Cadastru și Publicitate Imobiliară Campulung Moldovenesc

**A. Partea I. Descrierea imobilului**

TEREN Extravilan

Adresa: Jud. Suceava

Nr. Crt	Nr cadastral Nr. topografic	Suprafața* (mp)	Observații / Referințe
A1		40.000	Sector cadastral:75 Teren neimprejmuit; U.P. II, U.A. 74A%

**B. Partea II. Proprietari și acte**

Inscrieri privitoare la dreptul de proprietate și alte drepturi reale		Referințe
<b>3980 / 08/12/2022</b>		
Act Administrativ nr. Titlu de proprietate nr. 719, din 29/11/2004 emis de Comisia Județeană Suceava;		
B1	Intabulare, drept de PROPRIETATE, dobândit prin Reconstituire, cota actuala 1/1 1) STRĂJERI MINODORA DEFUNCT:Da	A1

**C. Partea III. SARCINI .**

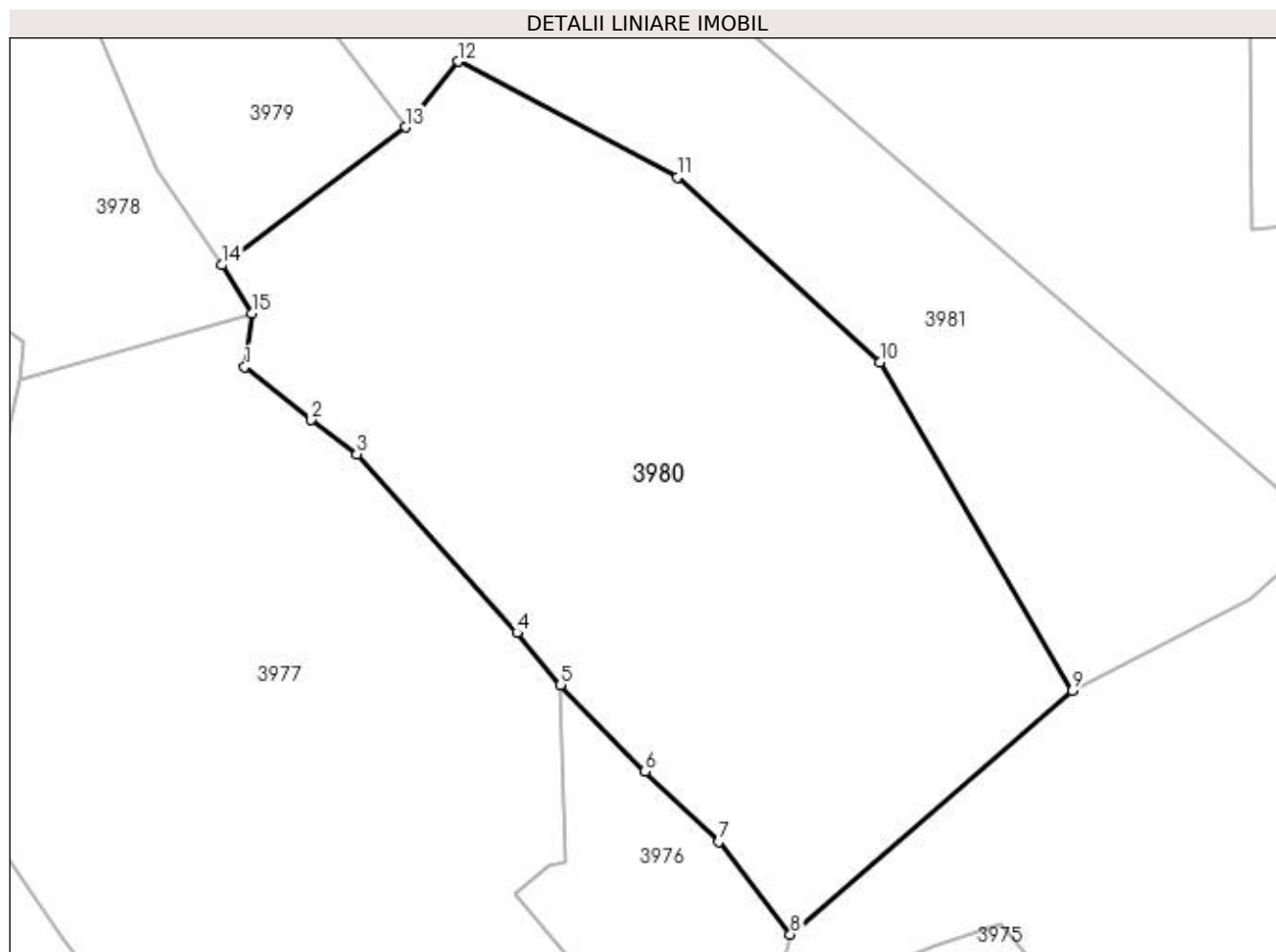
Inscrieri privind dezmembramintele dreptului de proprietate, drepturi reale de garanție și sarcini	Referințe
NU SUNT	

## Anexa Nr. 1 La Partea I

## Teren

Nr cadastral	Suprafața (mp)*	Observații / Referințe
	40.000	U.P. II, U.A. 74A%

\* Suprafața este determinată în planul de proiecție Stereo 70.



## Date referitoare la teren

Crt	Categorie folosință	Intra vilan	Suprafața (mp)	Tarla	Parcelă	Nr. topo	Observații / Referințe
1	padure	NU	40.000	-	-	-	

## Lungime Segmente

1) Valorile lungimilor segmentelor sunt obținute din proiecție în plan.

Punct început	X / Y	Punct sfârșit	X / Y	Lungime segment (** (m)
1	535.814,546 664.552,872	2	535.836,856 664.535,287	28.407
2	535.836,856 664.535,287	3	535.852,021 664.523,822	19.011
3	535.852,021 664.523,822	4	535.905,457 664.464,241	80.033
4	535.905,457 664.464,241	5	535.920,142 664.446,771	22.822
5	535.920,142 664.446,771	6	535.948,273 664.417,917	40.298



Punct început	X / Y	Punct sfârşit	X / Y	Lungime segment (** (m)
6	535.948,273 664.417,917	7	535.972,833 664.394,426	33.986
7	535.972,833 664.394,426	8	535.996,833 664.363,498	39.148
8	535.996,833 664.363,498	9	536.091,003 664.444,847	124.441
9	536.091,003 664.444,847	10	536.026,674 664.554,61	127.225
10	536.026,674 664.554,61	11	535.959,049 664.616,328	91.555
11	535.959,049 664.616,328	12	535.885,924 664.654,92	82.684
12	535.885,924 664.654,92	13	535.868,253 664.632,956	28.19
13	535.868,253 664.632,956	14	535.806,96 664.586,925	76.653
14	535.806,96 664.586,925	15	535.816,942 664.570,838	18.932
15	535.816,942 664.570,838	1	535.814,546 664.552,872	18.125

\*\* Lungimile segmentelor sunt determinate în planul de proiecție Stereo 70 și sunt rotunjite la 1 milimetru.

\*\*\* Distanța dintre puncte este formată din segmente cumulate ce sunt mai mici decât valoarea 1 milimetru.



**DATE DESPRE IMOBILUL NR. 3981**

Oficiul de Cadastru și Publicitate Imobiliară SUCEAVA  
Biroul de Cadastru și Publicitate Imobiliară Campulung Moldovenesc

**A. Partea I. Descrierea imobilului**

TEREN Extravilan

Adresa: Jud. Suceava

Nr. Crt	Nr cadastral Nr. topografic	Suprafața* (mp)	Observații / Referințe
A1		38.000	Sector cadastral:75 Teren neimprejmuit; U.P. II, U.A. 73B%, 74V%

**B. Partea II. Proprietari și acte**

Inscrieri privitoare la dreptul de proprietate și alte drepturi reale		Referințe
<b>3981 / 08/12/2022</b>		
Act Administrativ nr. Titlu de proprietate nr. 715, din 21/10/2004 emis de Comisia Județeană Suceava;		
B1	Intabulare, drept de PROPRIETATE, dobândit prin Reconstituire, cota actuala 1/1 1) <b>BEDRULE VIRGINIA</b> DEFUNCT:Da 2) <b>CIORNEI DUMITRU</b> , LIPSĂ CNP 3) <b>FLOCEA ROZALIA</b> DEFUNCT:Da 4) <b>FLOCEA SPIRIDON</b> , LIPSĂ CNP	A1

**C. Partea III. SARCINI .**

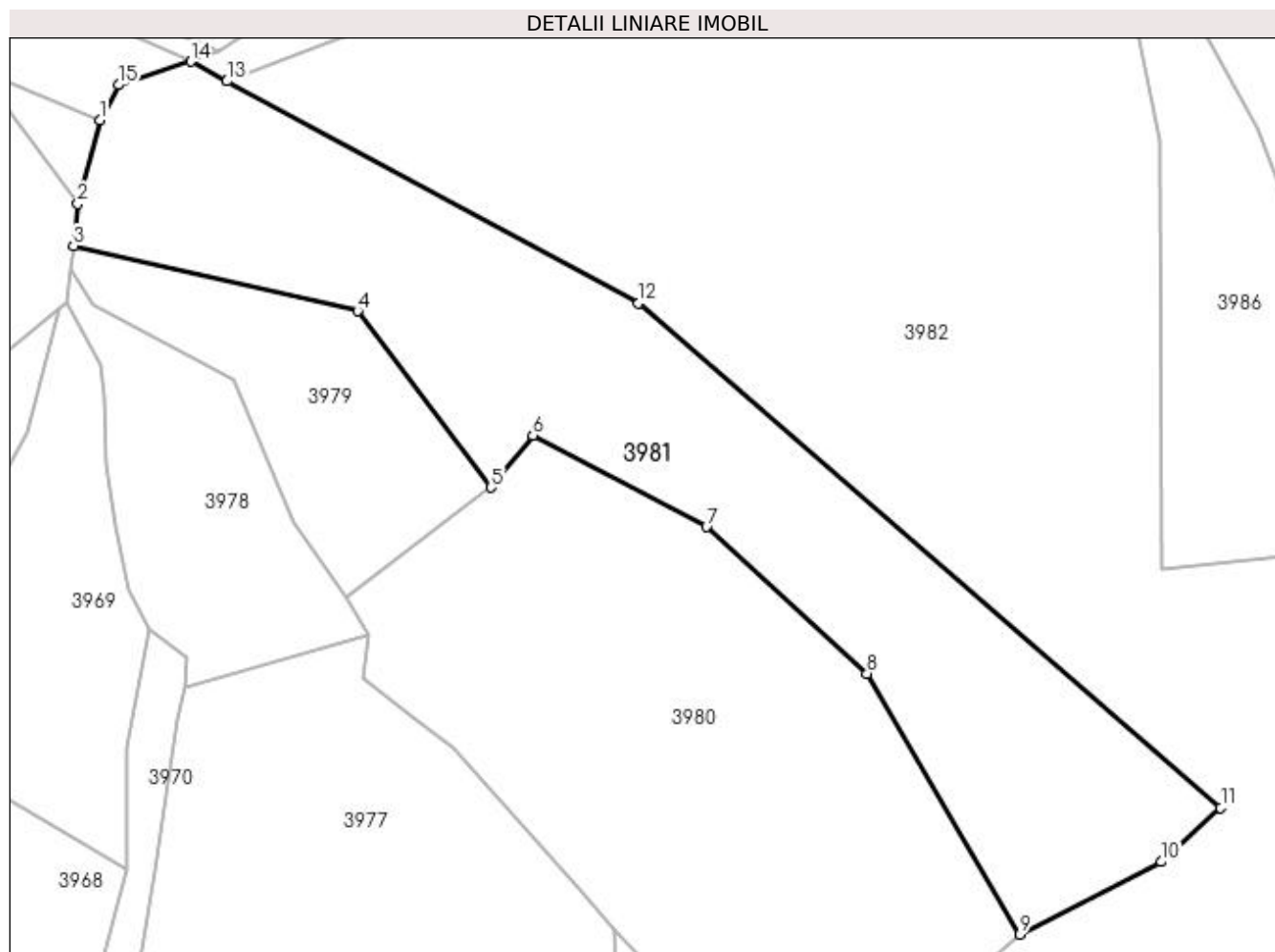
Inscrieri privind dezmembramintele dreptului de proprietate, drepturi reale de garanție și sarcini	Referințe
NU SUNT	

## Anexa Nr. 1 La Partea I

## Teren

Nr cadastral	Suprafața (mp)*	Observații / Referințe
	38.000	U.P. II, U.A. 73B%, 74V%

\* Suprafața este determinată în planul de proiecție Stereo 70.



## Date referitoare la teren

Crt	Categorie folosință	Intra vilan	Suprafața (mp)	Tarla	Parcelă	Nr. topo	Observații / Referințe
1	padure	NU	38.000	-	-	-	

## Lungime Segmente

1) Valorile lungimilor segmentelor sunt obținute din proiecție în plan.

Punct început	X / Y	Punct sfârșit	X / Y	Lungime segment (** (m)
1	535.703,592 664.787,599	2	535.694,379 664.752,3	36.481
2	535.694,379 664.752,3	3	535.692,459 664.734,616	17.788
3	535.692,459 664.734,616	4	535.812,097 664.707,186	122.742
4	535.812,097 664.707,186	5	535.868,253 664.632,956	93.078
5	535.868,253 664.632,956	6	535.885,924 664.654,92	28.19

Punct început	X / Y	Punct sfârșit	X / Y	Lungime segment (** (m)
6	535.885,924 664.654,92	7	535.959,049 664.616,328	82.684
7	535.959,049 664.616,328	8	536.026,674 664.554,61	91.555
8	536.026,674 664.554,61	9	536.091,003 664.444,847	127.225
9	536.091,003 664.444,847	10	536.150,563 664.475,376	66.928
10	536.150,563 664.475,376	11	536.175,627 664.498,166	33.876
11	536.175,627 664.498,166	12	535.930,486 664.710,522	324.329
12	535.930,486 664.710,522	13	535.757,146 664.803,951	196.916
13	535.757,146 664.803,951	14	535.741,893 664.812,249	17.364
14	535.741,893 664.812,249	15	535.711,537 664.802,374	31.922
15	535.711,537 664.802,374	1	535.703,592 664.787,599	16.776

\*\* Lungimile segmentelor sunt determinate în planul de proiecție Stereo 70 și sunt rotunjite la 1 milimetru.

\*\*\* Distanța dintre puncte este formată din segmente cumulate ce sunt mai mici decât valoarea 1 milimetru.



**DATE DESPRE IMOBILUL NR. 3982**

Oficiul de Cadastru și Publicitate Imobiliară SUCEAVA  
Biroul de Cadastru și Publicitate Imobiliară Campulung Moldovenesc

**A. Partea I. Descrierea imobilului**

TEREN Extravilan

Adresa: Jud. Suceava

Nr. Crt	Nr cadastral Nr. topografic	Suprafața* (mp)	Observații / Referințe
A1		125.402	Sector cadastral:75 Teren neimprejmuit;

**B. Partea II. Proprietari și acte**

Inscrieri privitoare la dreptul de proprietate și alte drepturi reale		Referințe
<b>3982 / 08/12/2022</b>		
Act Normativ nr. Lege nr. 7, din 13/03/1996 emis de Parlamentul României;		
B1	Inscrierea provizorie, drept de PROPRIETATE, dobandit prin Lege, cota actuala 1/1 1) COMUNA POJORĂȚA, CIF:4441425	A1

**C. Partea III. SARCINI .**

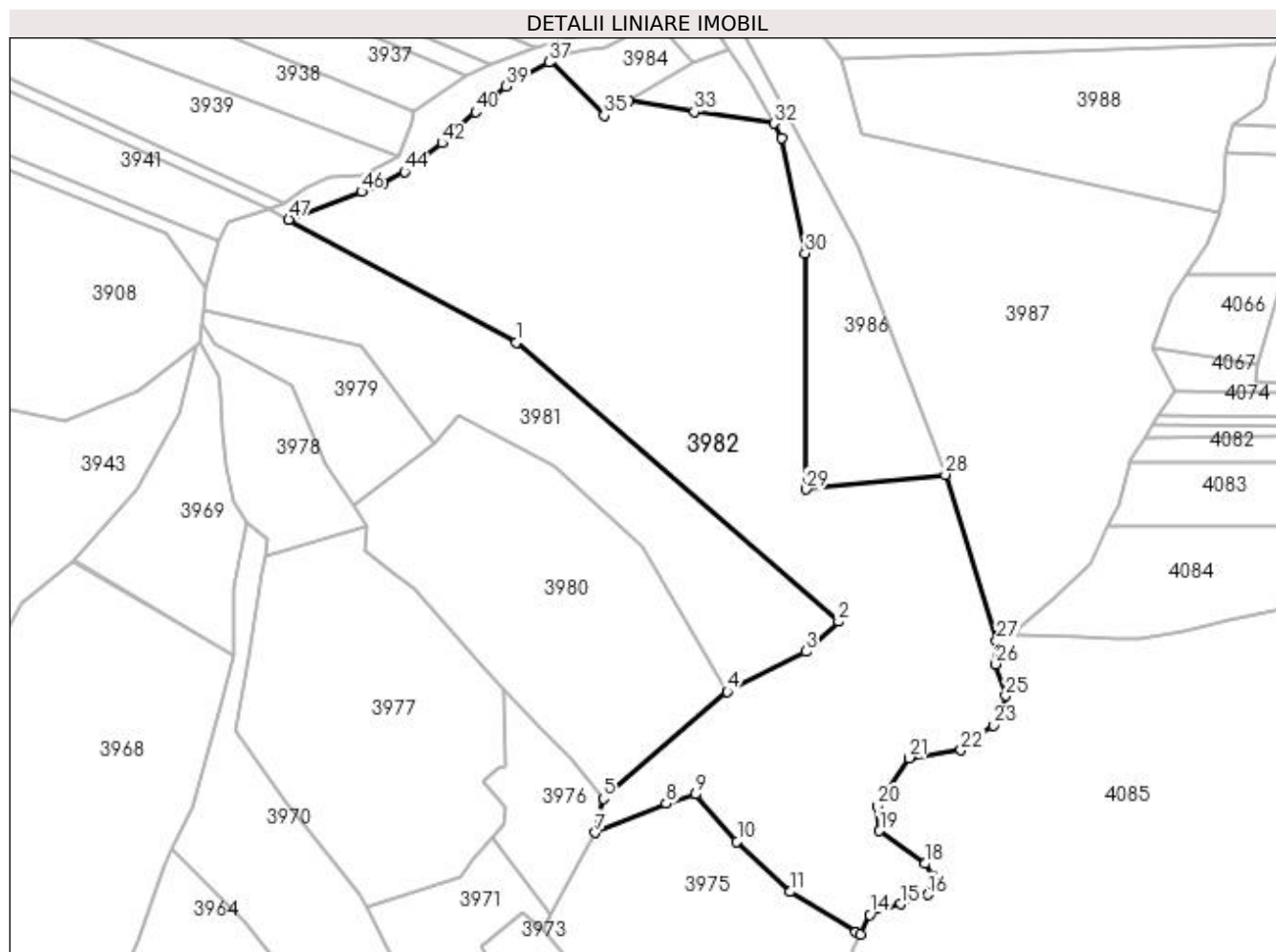
Inscrieri privind dezmembramintele dreptului de proprietate, drepturi reale de garanție și sarcini	Referințe
NU SUNT	

## Anexa Nr. 1 La Partea I

## Teren

Nr cadastral	Suprafața (mp)*	Observații / Referințe
	125.402	

\* Suprafața este determinată în planul de proiecție Stereo 70.



## Date referitoare la teren

Crt	Categorie folosință	Intra vilan	Suprafața (mp)	Tarla	Parcelă	Nr. topo	Observații / Referințe
1	faneata	NU	125.402	-	-	-	

## Lungime Segmente

1) Valorile lungimilor segmentelor sunt obținute din proiecție în plan.

Punct început	X / Y	Punct sfârșit	X / Y	Lungime segment
1	535.930,486 664.710,522	2	536.175,627 664.498,166	324.329
4	536.091,003 664.444,847	5	535.996,833 664.363,498	124.441
7	535.990,683 664.337,593	8	536.044,554 664.359,708	58.234
10	536.098,362 664.330,805	11	536.138,872 664.292,652	55.648
13	536.192,358 664.260,299	14	536.199,389 664.275,191	16.468
16	536.243,367 664.290,575	17	536.248,222 664.303,996	14.272
2		3		33.876
5		6		13.403
8		9		23.324
11		12		58.632
14		15		25.06
17		18		12.066
3		4		66.928
6		7		13.223
9		10		47.996
12		13		3.878
15		16		21.532
18		19		42.85



Punct început	X / Y	Punct sfârșit	X / Y	Lungime segment	Punct început	X / Y	Punct sfârșit	X / Y	Lungime segment	Punct început	X / Y	Punct sfârșit	X / Y	Lungime segment
19	536.206,784 664.339,094	20	536.204,911 664.357,914	18.913	20	536.204,911 664.357,914	21	536.229,544 664.394,501	44.107	21	536.229,544 664.394,501	22	536.268,846 664.400,357	39.736
22	536.268,846 664.400,357	23	536.293,443 664.419,252	31.017	23	536.293,443 664.419,252	24	536.299,456 664.425,176	8.441	24	536.299,456 664.425,176	25	536.302,794 664.441,836	16.991
25	536.302,794 664.441,836	26	536.295,283 664.465,917	25.225	26	536.295,283 664.465,917	27	536.295,853 664.483,389	17.481	27	536.295,853 664.483,389	28	536.256,919 664.609,934	132.399
28	536.256,919 664.609,934	29	536.150,912 664.598,787	106.591	29	536.150,912 664.598,787	30	536.150,044 664.778,415	179.63	30	536.150,044 664.778,415	31	536.132,679 664.865,847	89.14
31	536.132,679 664.865,847	32	536.126,354 664.877,136	12.94	32	536.126,354 664.877,136	33	536.066,0 664.886,078	61.013	33	536.066,0 664.886,078	34	536.016,411 664.894,276	50.262
34	536.016,411 664.894,276	35	535.997,431 664.883,235	21.958	35	535.997,431 664.883,235	36	535.956,757 664.924,227	57.747	36	535.956,757 664.924,227	37	535.955,328 664.923,618	1.553
37	535.955,328 664.923,618	38	535.930,665 664.911,226	27.601	38	535.930,665 664.911,226	39	535.922,578 664.905,192	10.09	39	535.922,578 664.905,192	40	535.899,402 664.885,835	30.196
40	535.899,402 664.885,835	41	535.884,807 664.872,949	19.47	41	535.884,807 664.872,949	42	535.873,838 664.862,128	15.408	42	535.873,838 664.862,128	43	535.856,456 664.849,219	21.651
43	535.856,456 664.849,219	44	535.845,237 664.840,179	14.408	44	535.845,237 664.840,179	45	535.829,461 664.831,378	18.065	45	535.829,461 664.831,378	46	535.812,533 664.825,317	17.98
46	535.812,533 664.825,317	47	535.757,146 664.803,951	59.365	47	535.757,146 664.803,951	1	535.930,486 664.710,522	196.916					

\*\* Lungimile segmentelor sunt determinate în planul de proiecție Stereo 70 și sunt rotunjite la 1 milimetru.

\*\*\* Distanța dintre puncte este formată din segmente cumulate ce sunt mai mici decât valoarea 1 milimetru.



**DATE DESPRE IMOBILUL NR. 3983**

Oficiul de Cadastru și Publicitate Imobiliară SUCEAVA  
Biroul de Cadastru și Publicitate Imobiliară Campulung Moldovenesc

**A. Partea I. Descrierea imobilului**

TEREN Extravilan

Adresa: Jud. Suceava

Nr. Crt	Nr cadastral Nr. topografic	Suprafața* (mp)	Observații / Referințe
A1		3.000	Sector cadastral:75 Teren neimprejmuit; U.P. II, U.A. 73A

**B. Partea II. Proprietari și acte**

Inscrieri privitoare la dreptul de proprietate și alte drepturi reale		Referințe
<b>3983 / 08/12/2022</b>		
Act Administrativ nr. Titlu de proprietate nr. 432, din 16/11/1994 emis de Comisia Județeană Suceava;		
B1	Intabulare, drept de PROPRIETATE, dobandit prin Reconstituire, cota actuala 1/1 1) <b>DANCI VASILE</b> , LIPSĂ CNP	A1

**C. Partea III. SARCINI .**

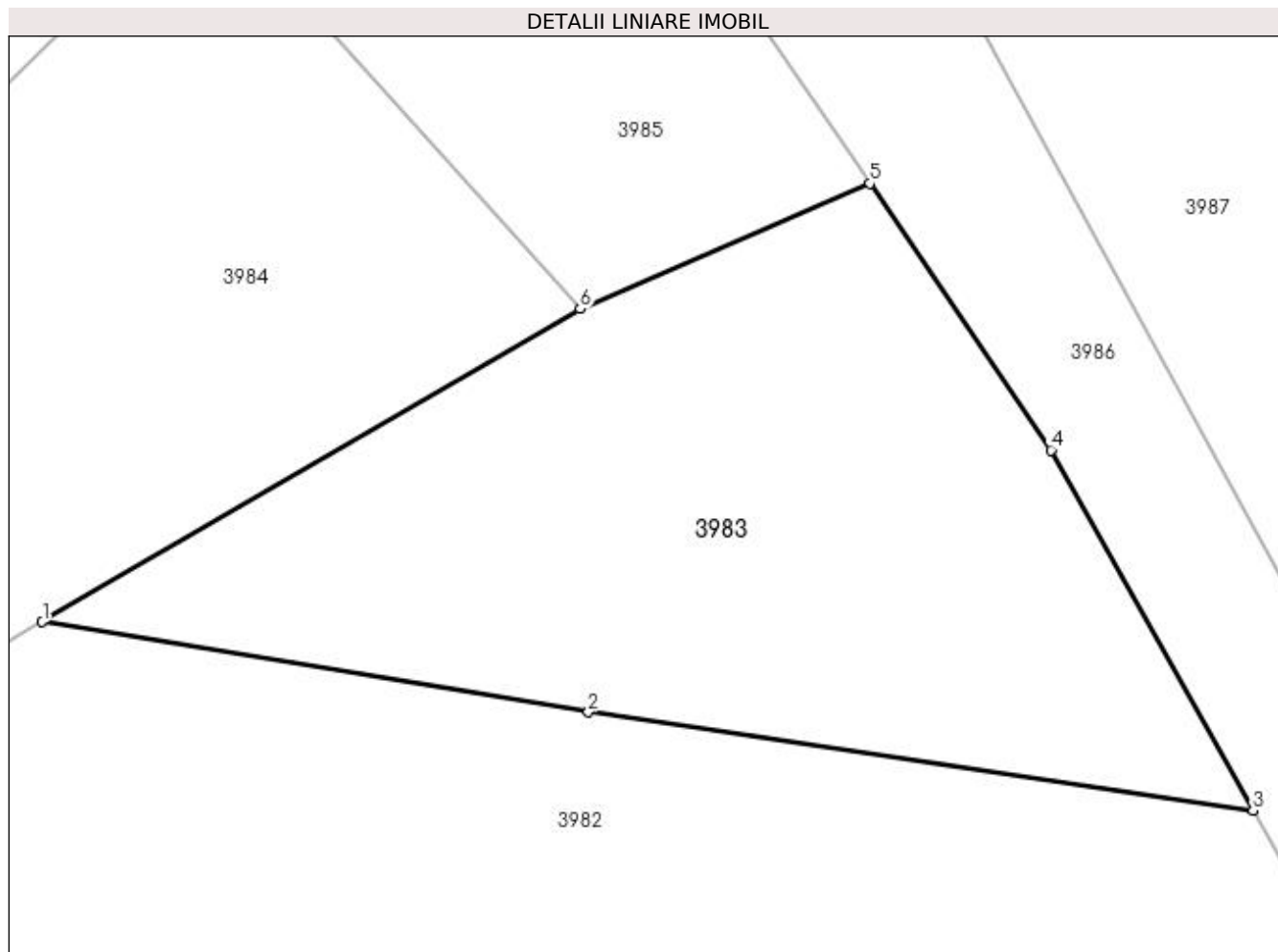
Inscrieri privind dezmembramintele dreptului de proprietate, drepturi reale de garanție și sarcini	Referințe
NU SUNT	

## Anexa Nr. 1 La Partea I

## Teren

Nr cadastral	Suprafața (mp)*	Observații / Referințe
	3.000	U.P. II, U.A. 73A

\* Suprafața este determinată în planul de proiecție Stereo 70.



## Date referitoare la teren

Crt	Categorie folosință	Intra vilan	Suprafața (mp)	Tarla	Parcelă	Nr. topo	Observații / Referințe
1	padure	NU	3.000	-	-	-	

## Lungime Segmente

1) Valorile lungimilor segmentelor sunt obținute din proiecție în plan.

Punct început	X / Y	Punct sfârșit	X / Y	Lungime segment (** (m)
1	536.016,411 664.894,276	2	536.066,0 664.886,078	50.262
2	536.066,0 664.886,078	3	536.126,354 664.877,136	61.013
3	536.126,354 664.877,136	4	536.108,017 664.909,863	37.514
4	536.108,017 664.909,863	5	536.091,563 664.934,065	29.266
5	536.091,563 664.934,065	6	536.065,267 664.922,696	28.648

Punct început	X / Y	Punct sfârșit	X / Y	Lungime segment (** (m)
6	536.065,267 664.922,696	1	536.016,411 664.894,276	56.521

\*\* Lungimile segmentelor sunt determinate în planul de proiecție Stereo 70 și sunt rotunjite la 1 milimetru.

\*\*\* Distanța dintre puncte este formată din segmente cumulate ce sunt mai mici decât valoarea 1 milimetru.



**DATE DESPRE IMOBILUL NR. 3984**

Oficiul de Cadastru și Publicitate Imobiliară SUCEAVA  
Biroul de Cadastru și Publicitate Imobiliară Campulung Moldovenesc

**A. Partea I. Descrierea imobilului**

TEREN Extravilan

Adresa: Jud. Suceava

Nr. Crt	Nr cadastral Nr. topografic	Suprafața* (mp)	Observații / Referințe
A1		3.900	Sector cadastral:75 Teren neimprejmuit; U.P. II, U.A. 73B%, 74A%

**B. Partea II. Proprietari și acte**

Inscrieri privitoare la dreptul de proprietate și alte drepturi reale		Referințe
<b>3984 / 08/12/2022</b>		
Act Administrativ nr. Titlu de proprietate nr. 696, din 15/09/2004 emis de Comisia Județeană Suceava;		
B1	Intabulare, drept de PROPRIETATE, dobândit prin Reconstituire, cota actuala 1/1 1) <b>RAIA CONSTANTIN</b> , LIPSĂ CNP 2) <b>RAIA DUMITRU</b> , LIPSĂ CNP	A1

**C. Partea III. SARCINI .**

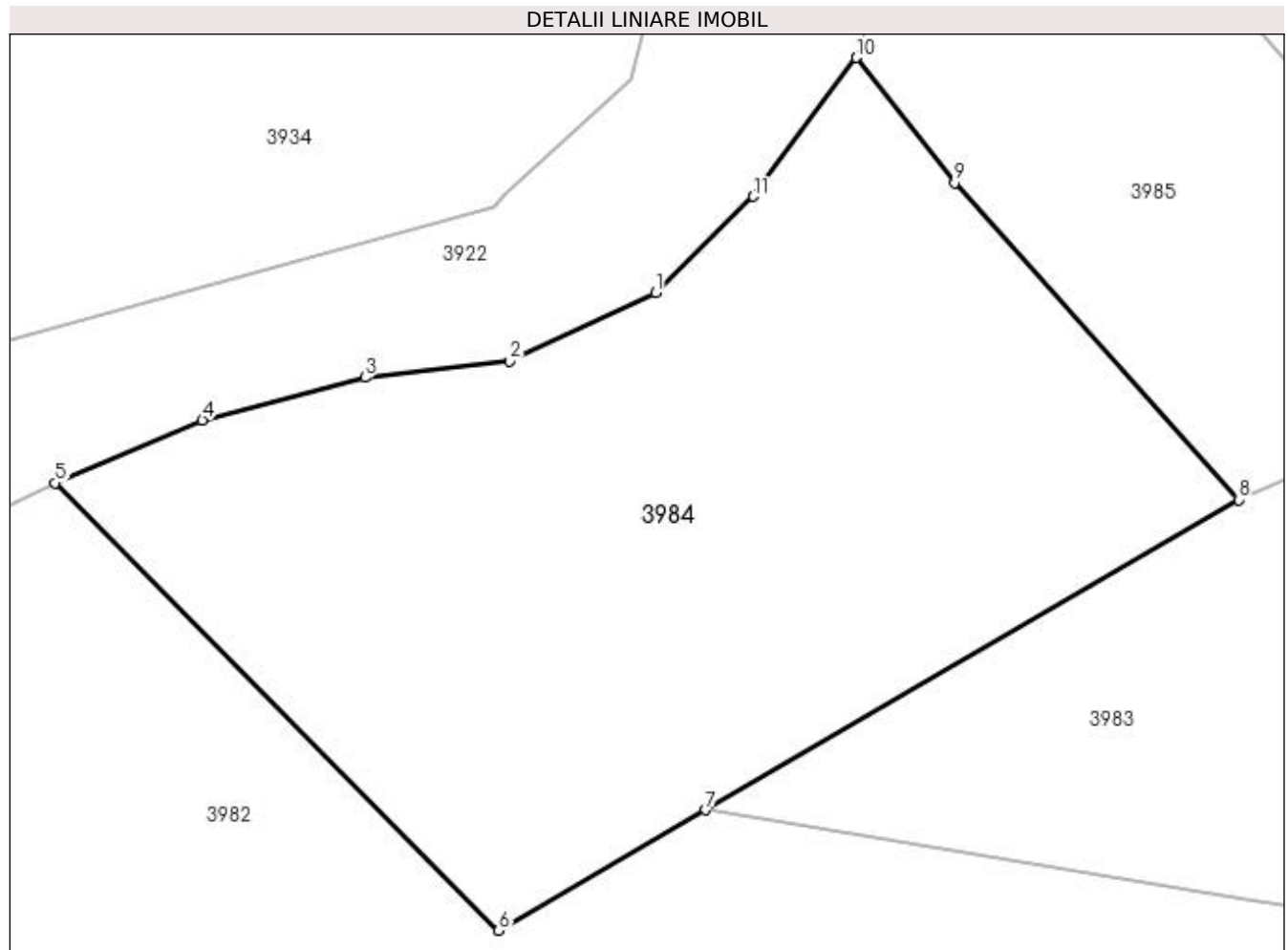
Inscrieri privind dezmembramentele dreptului de proprietate, drepturi reale de garanție și sarcini	Referințe
NU SUNT	

## Anexa Nr. 1 La Partea I

## Teren

Nr cadastral	Suprafața (mp)*	Observații / Referințe
	3.900	U.P. II, U.A. 73B%, 74A%

\* Suprafața este determinată în planul de proiecție Stereo 70.



## Date referitoare la teren

Crt	Categorie folosință	Intra vilan	Suprafața (mp)	Tarla	Parcelă	Nr. topo	Observații / Referințe
1	padure	NU	3.900	-	-	-	

## Lungime Segmente

1) Valorile lungimilor segmentelor sunt obținute din proiecție în plan.

Punct început	X / Y	Punct sfârșit	X / Y	Lungime segment (** (m)
1	536.011,795 664.941,645	2	535.998,456 664.935,374	14.74
2	535.998,456 664.935,374	3	535.985,148 664.933,914	13.388
3	535.985,148 664.933,914	4	535.970,241 664.929,976	15.418
4	535.970,241 664.929,976	5	535.956,757 664.924,227	14.658
5	535.956,757 664.924,227	6	535.997,431 664.883,235	57.747



Punct început	X / Y	Punct sfârșit	X / Y	Lungime segment (** (m)
6	535.997,431 664.883,235	7	536.016,411 664.894,276	21.958
7	536.016,411 664.894,276	8	536.065,267 664.922,696	56.521
8	536.065,267 664.922,696	9	536.039,227 664.951,72	38.993
9	536.039,227 664.951,72	10	536.030,216 664.963,204	14.597
10	536.030,216 664.963,204	11	536.020,788 664.950,472	15.843
11	536.020,788 664.950,472	1	536.011,795 664.941,645	12.601

\*\* Lungimile segmentelor sunt determinate în planul de proiecție Stereo 70 și sunt rotunjite la 1 milimetru.

\*\*\* Distanța dintre puncte este formată din segmente cumulate ce sunt mai mici decât valoarea 1 milimetru.



**DATE DESPRE IMOBILUL NR. 3985**

Oficiul de Cadastru și Publicitate Imobiliară SUCEAVA  
Biroul de Cadastru și Publicitate Imobiliară Campulung Moldovenesc

**A. Partea I. Descrierea imobilului**

TEREN Extravilan

Adresa: Jud. Suceava

Nr. Crt	Nr cadastral Nr. topografic	Suprafața* (mp)	Observații / Referințe
A1		2.000	Sector cadastral:75 Teren neimprejmuit; U.P. II, U.A. 73B, V

**B. Partea II. Proprietari și acte**

Inscrieri privitoare la dreptul de proprietate și alte drepturi reale		Referințe
<b>3985 / 08/12/2022</b>		
Act Administrativ nr. Titlu de proprietate nr. 639, din 18/03/2004 emis de Comisia Județeană Suceava;		
B1	Intabulare, drept de PROPRIETATE, dobandit prin Reconstituire, cota actuala 1/1 1) CORLATAN VIOREL, LIPSĂ CNP	A1

**C. Partea III. SARCINI .**

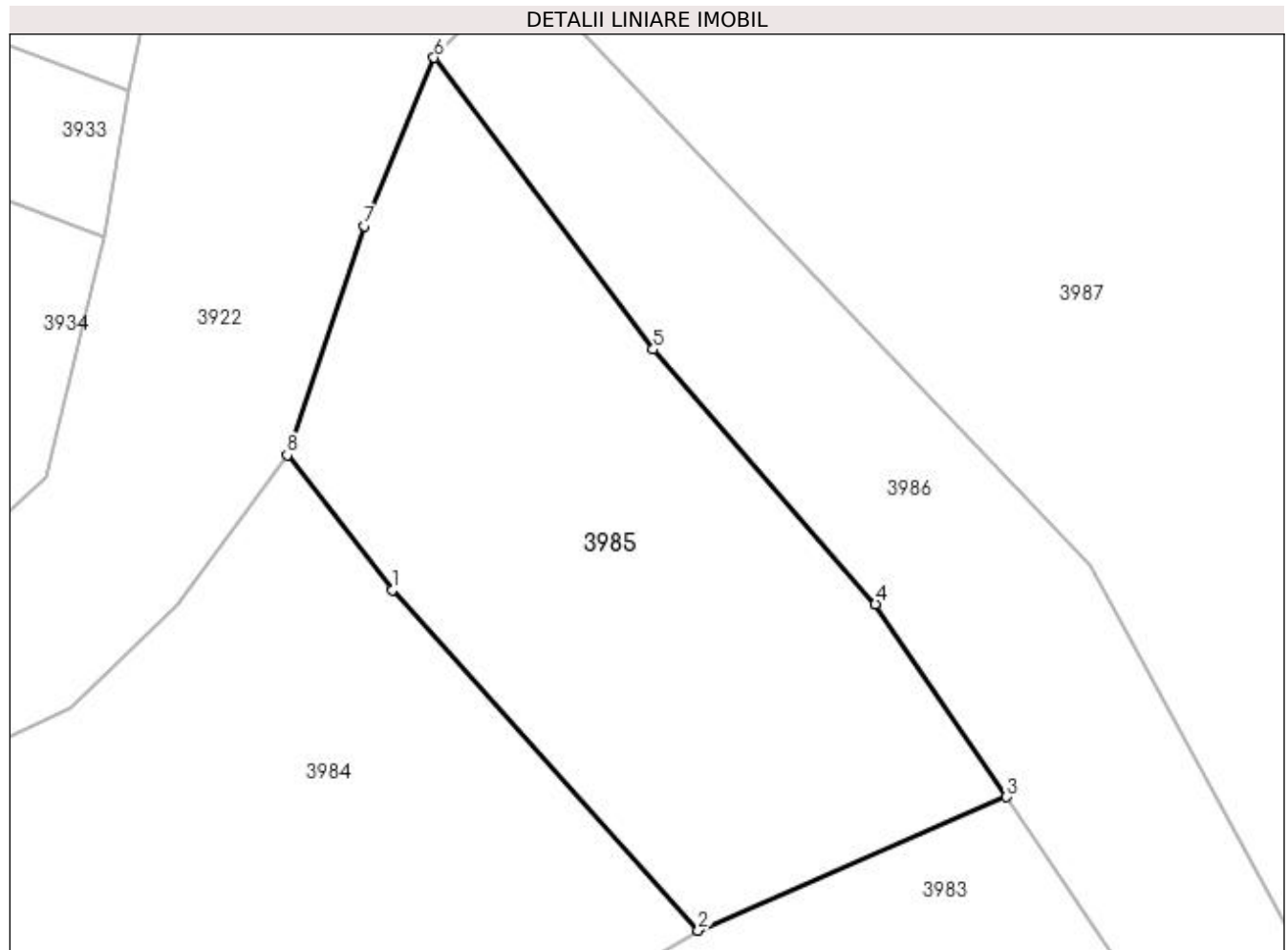
Inscrieri privind dezmembramintele dreptului de proprietate, drepturi reale de garanție și sarcini	Referințe
NU SUNT	

## Anexa Nr. 1 La Partea I

## Teren

Nr cadastral	Suprafața (mp)*	Observații / Referințe
	2.000	U.P. II, U.A. 73B, V

\* Suprafața este determinată în planul de proiecție Stereo 70.



## Date referitoare la teren

Crt	Categorie folosință	Intra vilan	Suprafața (mp)	Tarla	Parcelă	Nr. topo	Observații / Referințe
1	padure	NU	2.000	-	-	-	

## Lungime Segmente

1) Valorile lungimilor segmentelor sunt obținute din proiecție în plan.

Punct început	X / Y	Punct sfârșit	X / Y	Lungime segment (** (m)
1	536.039,227 664.951,72	2	536.065,267 664.922,696	38.993
2	536.065,267 664.922,696	3	536.091,563 664.934,065	28.648
3	536.091,563 664.934,065	4	536.080,388 664.950,503	19.877
4	536.080,388 664.950,503	5	536.061,438 664.972,215	28.819
5	536.061,438 664.972,215	6	536.042,741 664.997,065	31.098

Punct început	X / Y	Punct sfârșit	X / Y	Lungime segment (** (m)
6	536.042,741 664.997,065	7	536.036,769 664.982,739	15.521
7	536.036,769 664.982,739	8	536.030,216 664.963,204	20.605
8	536.030,216 664.963,204	1	536.039,227 664.951,72	14.597

\*\* Lungimile segmentelor sunt determinate în planul de proiecție Stereo 70 și sunt rotunjite la 1 milimetru.

\*\*\* Distanța dintre puncte este formată din segmente cumulate ce sunt mai mici decât valoarea 1 milimetru.



**DATE DESPRE IMOBILUL NR. 3986**

Oficiul de Cadastru și Publicitate Imobiliară SUCEAVA  
Biroul de Cadastru și Publicitate Imobiliară Campulung Moldovenesc

**A. Partea I. Descrierea imobilului**

TEREN Extravilan

Adresa: Jud. Suceava

Nr. Crt	Nr cadastral Nr. topografic	Suprafața* (mp)	Observații / Referințe
A1		17.900	Sector cadastral:75 Teren neimprejmuit; U.P. II, U.A. 73B%, 73V%

**B. Partea II. Proprietari și acte**

Inscrieri privitoare la dreptul de proprietate și alte drepturi reale	Referințe
<b>3986 / 08/12/2022</b>	
Act Administrativ nr. Titlu de proprietate nr. 669, din 04/06/2004 emis de Comisia Județeană Suceava;	
B1	A1
Intabulare, drept de PROPRIETATE, dobândit prin Reconstituire, cota actuala 1/1	
1) <b>BEDRULE GAVRIL</b> , LIPSĂ CNP 2) <b>BEDRULE MIHAI</b> , LIPSĂ CNP 3) <b>COCA MARIA</b> , LIPSĂ CNP 4) <b>RAIA ELISAVETA</b> , LIPSĂ CNP 5) <b>TÎMPESCU RAFIRA</b> , LIPSĂ CNP	

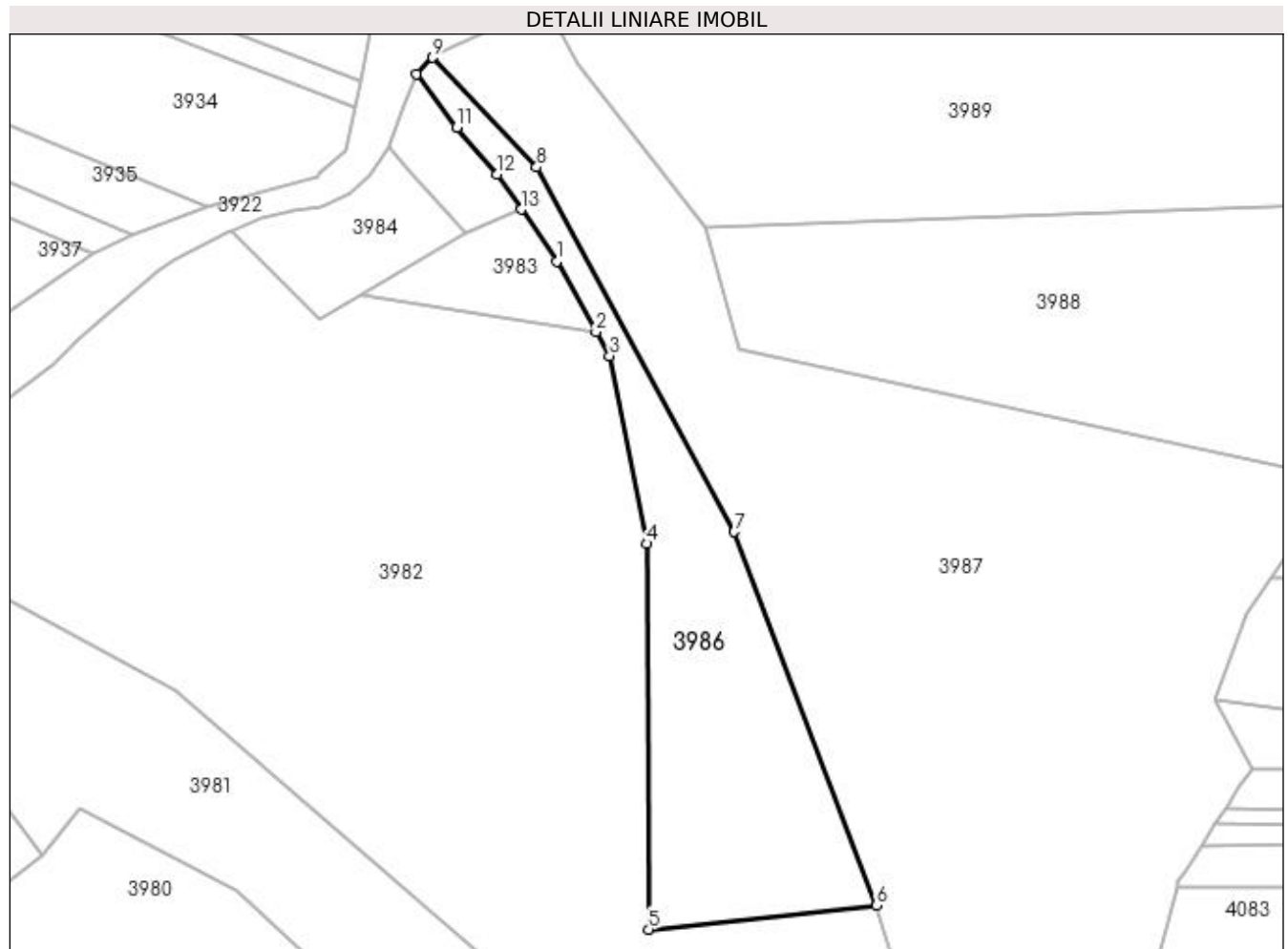
**C. Partea III. SARCINI .**

Inscrieri privind dezmembramintele dreptului de proprietate, drepturi reale de garanție și sarcini	Referințe
NU SUNT	

**Anexa Nr. 1 La Partea I****Teren**

Nr cadastral	Suprafața (mp)*	Observații / Referințe
	17.900	U.P. II, U.A. 73B%, 73V%

\* Suprafața este determinată în planul de proiecție Stereo 70.

**Date referitoare la teren**

Crt	Categorie folosință	Intra vilan	Suprafața (mp)	Tarla	Parcelă	Nr. topo	Observații / Referințe
1	padure	NU	17.900	-	-	-	

**Lungime Segmente**

1) Valorile lungimilor segmentelor sunt obținute din proiecție în plan.

Punct început	X / Y	Punct sfârșit	X / Y	Lungime segment (** (m)
1	536.108,017 664.909,863	2	536.126,354 664.877,136	37.514
2	536.126,354 664.877,136	3	536.132,679 664.865,847	12.94
3	536.132,679 664.865,847	4	536.150,044 664.778,415	89.14
4	536.150,044 664.778,415	5	536.150,912 664.598,787	179.63
5	536.150,912 664.598,787	6	536.256,919 664.609,934	106.591



Punct început	X / Y	Punct sfârșit	X / Y	Lungime segment (** (m)
6	536.256,919 664.609,934	7	536.190,742 664.784,019	186.239
7	536.190,742 664.784,019	8	536.098,744 664.953,769	193.077
8	536.098,744 664.953,769	9	536.050,23 665.004,753	70.377
9	536.050,23 665.004,753	10	536.042,741 664.997,065	10.733
10	536.042,741 664.997,065	11	536.061,438 664.972,215	31.098
11	536.061,438 664.972,215	12	536.080,388 664.950,503	28.819
12	536.080,388 664.950,503	13	536.091,563 664.934,065	19.877
13	536.091,563 664.934,065	1	536.108,017 664.909,863	29.266

\*\* Lungimile segmentelor sunt determinate în planul de proiecție Stereo 70 și sunt rotunjite la 1 milimetru.

\*\*\* Distanța dintre puncte este formată din segmente cumulate ce sunt mai mici decât valoarea 1 milimetru.



**DATE DESPRE IMOBILUL NR. 3987**

Oficiul de Cadastru și Publicitate Imobiliară SUCEAVA  
Biroul de Cadastru și Publicitate Imobiliară Campulung Moldovenesc

**A. Partea I. Descrierea imobilului**

TEREN Extravilan

Adresa: Jud. Suceava

Nr. Crt	Nr cadastral Nr. topografic	Suprafața* (mp)	Observații / Referințe
A1		71.600	Sector cadastral:75 Teren neimprejmuit; U.P. II, U.A. 73B%, 73V%

**B. Partea II. Proprietari și acte**

Inscrieri privitoare la dreptul de proprietate și alte drepturi reale		Referințe
<b>3987 / 08/12/2022</b>		
Act Administrativ nr. Titlu de proprietate nr. 639, din 18/03/2004 emis de Comisia Județeană Suceava;		
B1	Intabulare, drept de PROPRIETATE, dobandit prin Reconstituire, cota actuala 1/1 1) CORLATAN VIOREL, LIPSĂ CNP	A1

**C. Partea III. SARCINI .**

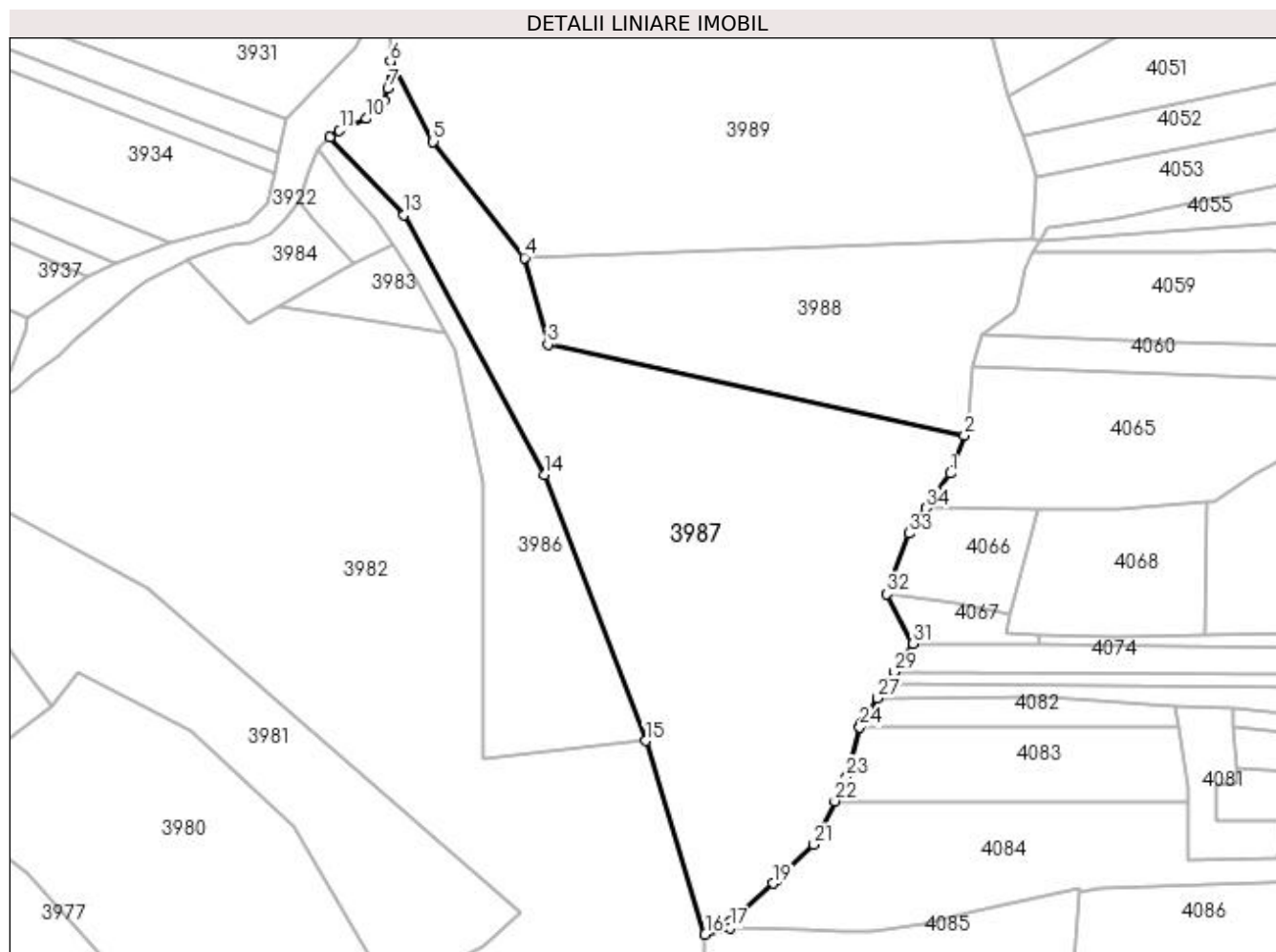
Inscrieri privind dezmembramintele dreptului de proprietate, drepturi reale de garanție și sarcini	Referințe
NU SUNT	

## Anexa Nr. 1 La Partea I

## Teren

Nr cadastral	Suprafața (mp)*	Observații / Referințe
	71.600	U.P. II, U.A. 73B%, 73V%

\* Suprafața este determinată în planul de proiecție Stereo 70.



## Date referitoare la teren

Crt	Categorie folosință	Intravilan	Suprafața (mp)	Tarla	Parcelă	Nr. topo	Observații / Referințe
1	padure	NU	71.600	-	-	-	

## Lungime Segmente

1) Valorile lungimilor segmentelor sunt obținute din proiecție în plan.

Punct început	X / Y	Punct sfârșit	X / Y	Lungime segment (** (m)
1	536.456,209 664.784,855	2	536.465,553 664.809,54	26.394
3	536.192,996 664.869,26	4	536.177,712 664.925,86	58.627
5	536.117,813 665.001,813	6	536.089,878 665.054,255	59.418
7	536.088,251 665.036,679	8	536.085,728 665.028,614	8.45
9	536.082,171 665.023,762	10	536.074,097 665.016,874	10.613

Punct început	X / Y	Punct sfârșit	X / Y	Lungime segment (** (m)
2	536.465,553 664.809,54	3	536.192,996 664.869,26	279.023
4	536.177,712 664.925,86	5	536.117,813 665.001,813	96.73
6	536.089,878 665.054,255	7	536.088,251 665.036,679	17.651
8	536.085,728 665.028,614	9	536.082,171 665.023,762	6.016
10	536.074,097 665.016,874	11	536.056,579 665.009,023	19.197

Punct început	X / Y	Punct sfârșit	X / Y	Lungime segment (** (m))
11	536.056,579 665.009,023	12	536.050,23 665.004,753	7.651
13	536.098,744 664.953,769	14	536.190,742 664.784,019	193.077
15	536.256,919 664.609,934	16	536.295,853 664.483,389	132.399
17	536.312,313 664.487,663	18	536.312,358 664.491,658	3.995
19	536.340,146 664.516,792	20	536.343,416 664.519,192	4.056
21	536.367,079 664.542,063	22	536.380,802 664.570,527	31.599
23	536.388,428 664.586,346	24	536.396,931 664.618,793	33.543
25	536.397,476 664.620,874	26	536.400,789 664.625,29	5.521
27	536.408,714 664.637,826	28	536.415,026 664.647,812	11.814
29	536.419,525 664.654,928	30	536.426,217 664.665,514	12.524
31	536.431,861 664.673,576	32	536.414,894 664.705,986	36.583
33	536.429,201 664.745,629	34	536.440,654 664.762,264	20.196

Punct început	X / Y	Punct sfârșit	X / Y	Lungime segment (** (m))
12	536.050,23 665.004,753	13	536.098,744 664.953,769	70.377
14	536.190,742 664.784,019	15	536.256,919 664.609,934	186.239
16	536.295,853 664.483,389	17	536.312,313 664.487,663	17.006
18	536.312,358 664.491,658	19	536.340,146 664.516,792	37.469
20	536.343,416 664.519,192	21	536.367,079 664.542,063	32.909
22	536.380,802 664.570,527	23	536.388,428 664.586,346	17.561
24	536.396,931 664.618,793	25	536.397,476 664.620,874	2.151
26	536.400,789 664.625,29	27	536.408,714 664.637,826	14.831
28	536.415,026 664.647,812	29	536.419,525 664.654,928	8.419
30	536.426,217 664.665,514	31	536.431,861 664.673,576	9.841
32	536.414,894 664.705,986	33	536.429,201 664.745,629	42.146
34	536.440,654 664.762,264	1	536.456,209 664.784,855	27.428

\*\* Lungimile segmentelor sunt determinate în planul de proiecție Stereo 70 și sunt rotunjite la 1 milimetru.

\*\*\* Distanța dintre puncte este formată din segmente cumulate ce sunt mai mici decât valoarea 1 milimetru.



**DATE DESPRE IMOBILUL NR. 3988**

Oficiul de Cadastru și Publicitate Imobiliară SUCEAVA  
Biroul de Cadastru și Publicitate Imobiliară Campulung Moldovenesc

**A. Partea I. Descrierea imobilului**

TEREN Extravilan

Adresa: Jud. Suceava

Nr. Crt	Nr cadastral Nr. topografic	Suprafața* (mp)	Observații / Referințe
A1		28.000	Sector cadastral:75 Teren neimprejmuit; U.P. II, U.A. 70A, 73B

**B. Partea II. Proprietari și acte**

Inscrieri privitoare la dreptul de proprietate și alte drepturi reale		Referințe
<b>3988 / 08/12/2022</b>		
Act Administrativ nr. Titlu de proprietate nr. 638, din 23/02/2004 emis de Comisia Județeană Suceava;		
B1	Intabulare, drept de PROPRIETATE, dobândit prin Reconstituire, cota actuala 1/1 1) <b>BEDRULE SILVIA</b> , LIPSĂ CNP 2) <b>PITICARI MARIA</b> , LIPSĂ CNP 3) <b>RAIA RAFIRA</b> , LIPSĂ CNP 4) <b>RAIA VASILE</b> , LIPSĂ CNP 5) <b>STRĂJER VARVARA</b> , LIPSĂ CNP	A1

**C. Partea III. SARCINI .**

Inscrieri privind dezmembramintele dreptului de proprietate, drepturi reale de garanție și sarcini	Referințe
NU SUNT	

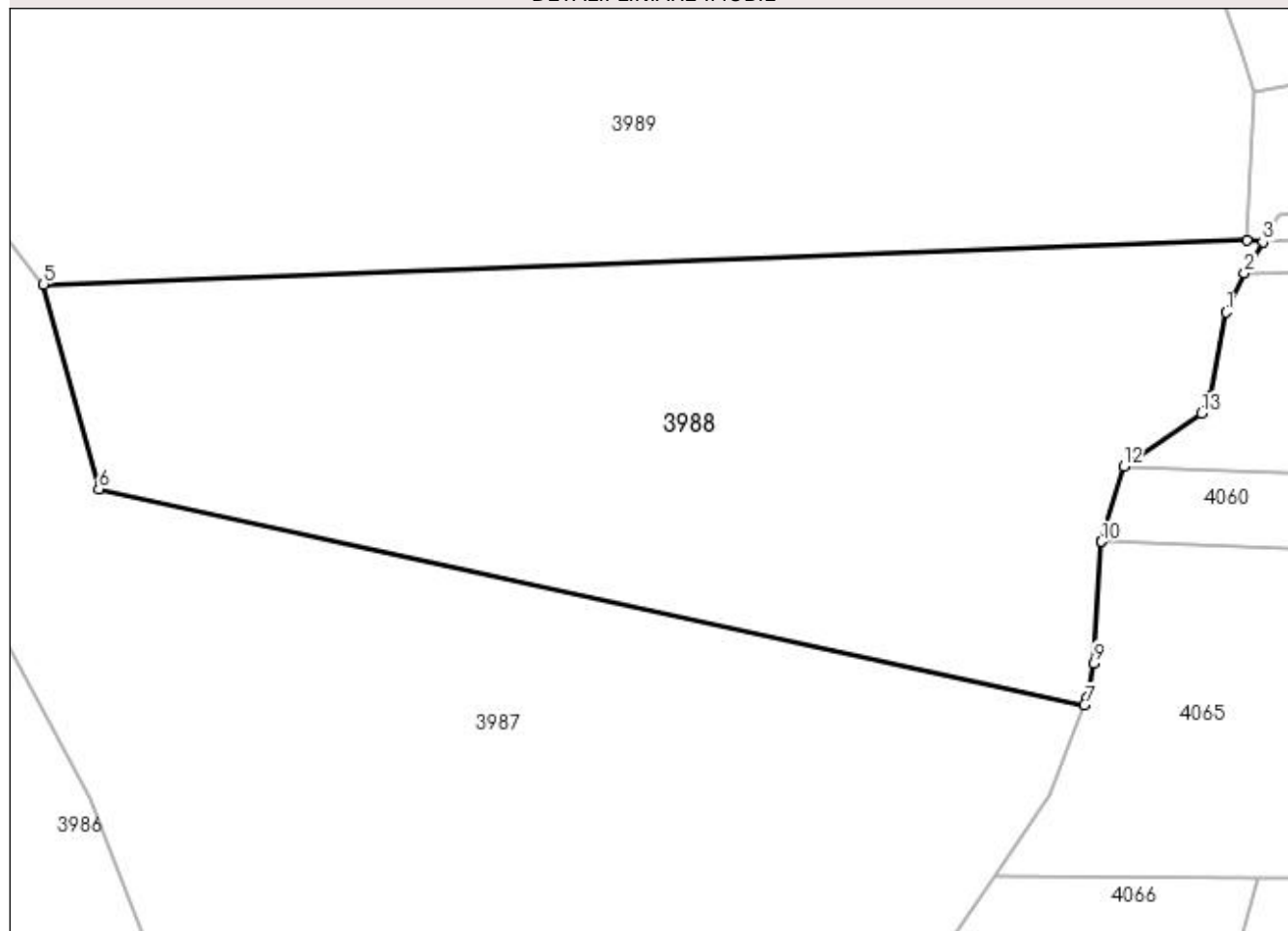
## Anexa Nr. 1 La Partea I

## Teren

Nr cadastral	Suprafața (mp)*	Observații / Referințe
	28.000	U.P. II, U.A. 70A, 73B

\* Suprafața este determinată în planul de proiecție Stereo 70.

## DETALII LINIARE IMOBIL



## Date referitoare la teren

Crt	Categorie folosință	Intra vilan	Suprafața (mp)	Tarla	Parcelă	Nr. topo	Observații / Referințe
1	padure	NU	28.000	-	-	-	

## Lungime Segmente

1) Valorile lungimilor segmentelor sunt obținute din proiecție în plan.

Punct început	X / Y	Punct sfârșit	X / Y	Lungime segment (** (m)
1	536.504,676 664.918,167	2	536.509,794 664.928,985	11.968
2	536.509,794 664.928,985	3	536.514,888 664.937,548	9.964
3	536.514,888 664.937,548	4	536.510,463 664.938,081	4.457
4	536.510,463 664.938,081	5	536.177,712 664.925,86	332.975
5	536.177,712 664.925,86	6	536.192,996 664.869,26	58.627



Punct început	X / Y	Punct sfârșit	X / Y	Lungime segment (** (m)
6	536.192,996 664.869,26	7	536.465,553 664.809,54	279.023
7	536.465,553 664.809,54	8	536.466,399 664.811,774	2.389
8	536.466,399 664.811,774	9	536.468,249 664.821,145	9.552
9	536.468,249 664.821,145	10	536.470,268 664.854,768	33.684
10	536.470,268 664.854,768	11	536.470,274 664.854,861	0.093
11	536.470,274 664.854,861	12	536.476,385 664.875,591	21.612
12	536.476,385 664.875,591	13	536.497,926 664.890,164	26.007
13	536.497,926 664.890,164	14	536.500,677 664.895,119	5.667
14	536.500,677 664.895,119	1	536.504,676 664.918,167	23.392

\*\* Lungimile segmentelor sunt determinate în planul de proiecție Stereo 70 și sunt rotunjite la 1 milimetru.

\*\*\* Distanța dintre puncte este formată din segmente cumulate ce sunt mai mici decât valoarea 1 milimetru.



**DATE DESPRE IMOBILUL NR. 3989**

Oficiul de Cadastru și Publicitate Imobiliară SUCEAVA  
Biroul de Cadastru și Publicitate Imobiliară Campulung Moldovenesc

**A. Partea I. Descrierea imobilului**

TEREN Necunoscut

Adresa: Loc. Pojorâta, Jud. Suceava

Nr. Crt	Nr cadastral Nr. topografic	Suprafața* (mp)	Observații / Referințe
A1		90.000	Sector cadastral:75 Teren neimprejmuit; U.P. II, U.A. 73B%, 73A%

**B. Partea II. Proprietari și acte**

Inscrieri privitoare la dreptul de proprietate și alte drepturi reale	Referințe
<b>3989 / 08/12/2022</b>	
Act Administrativ nr. Titlu de proprietate nr. 614, din 10/11/2003 emis de Comisia Județeană Suceava;	
B1	A1
Intabulare, drept de PROPRIETATE, dobândit prin Reconstituire, cota actuala 1/1	
1) <b>BEDRULE SILVIA</b> , LIPSĂ CNP	
2) <b>PITICARIU MARIA</b> , LIPSĂ CNP	
3) <b>RAIA RAFIRA</b> , LIPSĂ CNP	
4) <b>RAIA VASILE</b> , LIPSĂ CNP	
5) <b>STRĂJERIU VARVARA</b> , LIPSĂ CNP	

**C. Partea III. SARCINI .**

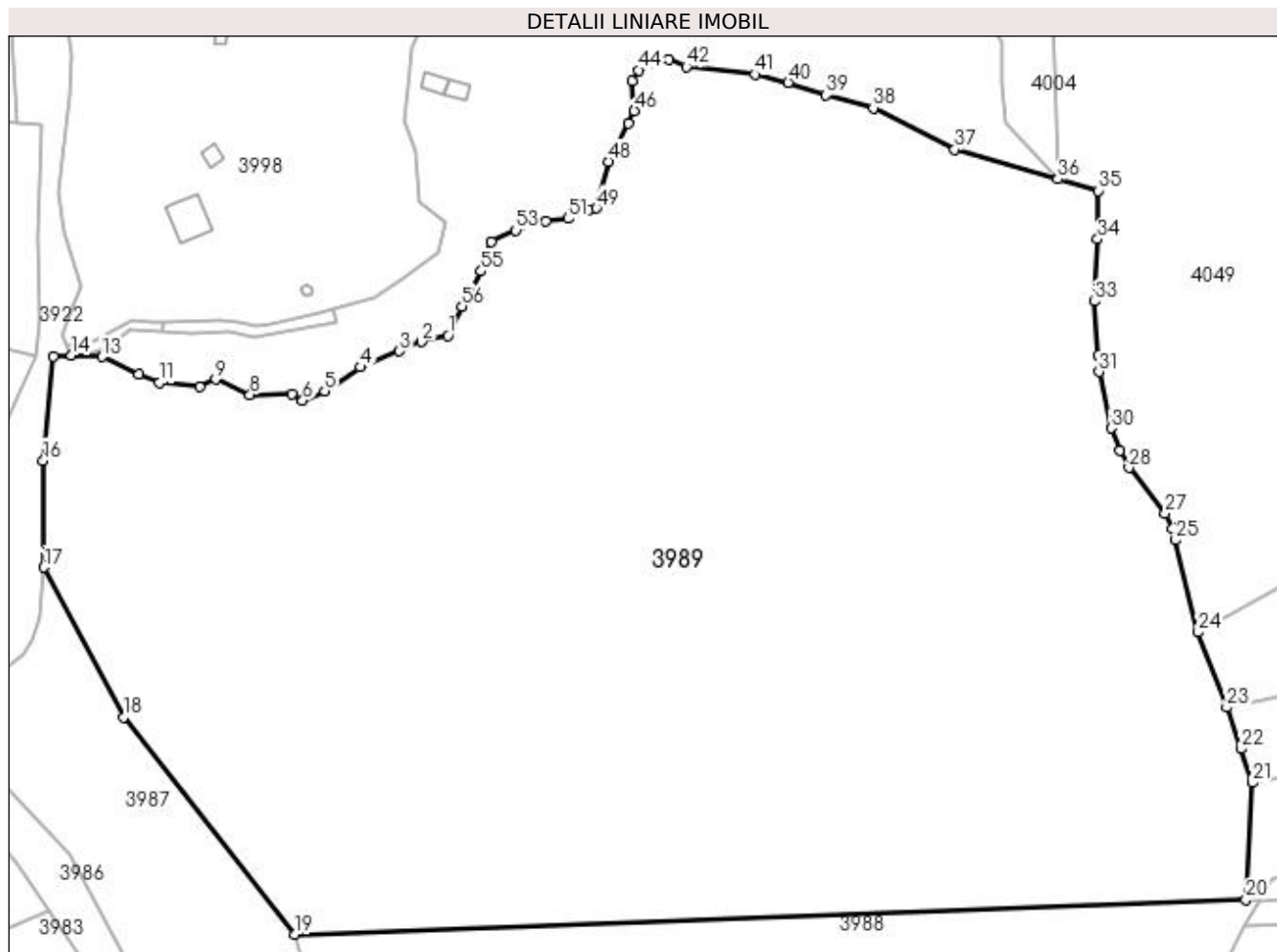
Inscrieri privind dezmembramintele dreptului de proprietate, drepturi reale de garanție și sarcini	Referințe
NU SUNT	

## Anexa Nr. 1 La Partea I

## Teren

Nr cadastral	Suprafața (mp)*	Observații / Referințe
	90.000	U.P. II, U.A. 73B%, 73A%

\* Suprafața este determinată în planul de proiecție Stereo 70.



## Date referitoare la teren

Crt	Categorie folosință	Intravilan	Suprafața (mp)	Tarla	Parcelă	Nr. topo	Observații / Referințe
1	padure	DA	184	-	-	-	
2	padure	NU	89.816	-	-	-	

## Lungime Segmente

1) Valorile lungimilor segmentelor sunt obținute din proiecție în plan.

Punct început	X / Y	Punct sfârșit	X / Y	Lungime segment	Punct început	X / Y	Punct sfârșit	X / Y	Lungime segment	Punct început	X / Y	Punct sfârșit	X / Y	Lungime segment
1	536.231,288 665.135,365	2	536.222,034 665.133,126	9.521	2	536.222,034 665.133,126	3	536.214,273 665.129,935	8.391	3	536.214,273 665.129,935	4	536.200,693 665.124,283	14.709
4	536.200,693 665.124,283	5	536.188,149 665.115,896	15.09	5	536.188,149 665.115,896	6	536.180,42 665.112,619	8.395	6	536.180,42 665.112,619	7	536.176,59 665.114,792	4.404
7	536.176,59 665.114,792	8	536.161,966 665.114,621	14.625	8	536.161,966 665.114,621	9	536.149,87 665.120,07	13.267	9	536.149,87 665.120,07	10	536.144,322 665.117,34	6.183
10	536.144,322 665.117,34	11	536.130,149 665.118,824	14.25	11	536.130,149 665.118,824	12	536.122,915 665.121,678	7.777	12	536.122,915 665.121,678	13	536.110,316 665.127,939	14.069
13	536.110,316 665.127,939	14	536.099,51 665.128,398	10.816	14	536.099,51 665.128,398	15	536.093,144 665.128,128	6.372	15	536.093,144 665.128,128	16	536.089,621 665.091,68	36.618

Punct început	X / Y	Punct sfârșit	X / Y	Lungime segment	Punct început	X / Y	Punct sfârșit	X / Y	Lungime segment	Punct început	X / Y	Punct sfârșit	X / Y	Lungime segment
16	536.089,621 665.091,68	17	536.089,878 665.054,255	37.426	17	536.089,878 665.054,255	18	536.117,813 665.001,813	59.418	18	536.117,813 665.001,813	19	536.177,712 664.925,86	96.73
19	536.177,712 664.925,86	20	536.510,463 664.938,081	332.975	20	536.510,463 664.938,081	21	536.512,62 664.978,925	40.901	21	536.512,62 664.978,925	22	536.508,75 664.990,713	12.407
22	536.508,75 664.990,713	23	536.503,785 665.005,222	15.335	23	536.503,785 665.005,222	24	536.493,791 665.031,552	28.163	24	536.493,791 665.031,552	25	536.485,891 665.063,757	33.16
25	536.485,891 665.063,757	26	536.484,869 665.067,922	4.289	26	536.484,869 665.067,922	27	536.482,265 665.073,083	5.781	27	536.482,265 665.073,083	28	536.469,589 665.089,13	20.45
28	536.469,589 665.089,13	29	536.466,377 665.095,048	6.733	29	536.466,377 665.095,048	30	536.463,346 665.102,954	8.467	30	536.463,346 665.102,954	31	536.459,169 665.122,613	20.098
31	536.459,169 665.122,613	32	536.458,789 665.128,294	5.694	32	536.458,789 665.128,294	33	536.457,519 665.147,31	19.058	33	536.457,519 665.147,31	34	536.458,55 665.169,093	21.807
34	536.458,55 665.169,093	35	536.458,815 665.186,026	16.935	35	536.458,815 665.186,026	36	536.444,723 665.190,055	14.657	36	536.444,723 665.190,055	37	536.408,543 665.200,399	37.63
37	536.408,543 665.200,399	38	536.380,054 665.214,964	31.996	38	536.380,054 665.214,964	39	536.363,589 665.219,496	17.077	39	536.363,589 665.219,496	40	536.350,34 665.223,843	13.944
40	536.350,34 665.223,843	41	536.338,703 665.226,683	11.979	41	536.338,703 665.226,683	42	536.314,641 665.229,383	24.213	42	536.314,641 665.229,383	43	536.308,574 665.231,848	6.549
43	536.308,574 665.231,848	44	536.298,0 665.228,142	11.205	44	536.298,0 665.228,142	45	536.295,724 665.224,251	4.508	45	536.295,724 665.224,251	46	536.296,464 665.214,003	10.275
46	536.296,464 665.214,003	47	536.294,368 665.209,523	4.946	47	536.294,368 665.209,523	48	536.287,313 665.196,199	15.077	48	536.287,313 665.196,199	49	536.283,22 665.179,92	16.786
49	536.283,22 665.179,92	50	536.280,499 665.179,295	2.792	50	536.280,499 665.179,295	51	536.273,212 665.176,213	7.912	51	536.273,212 665.176,213	52	536.265,415 665.175,229	7.859
52	536.265,415 665.175,229	53	536.254,994 665.172,203	10.851	53	536.254,994 665.172,203	54	536.246,347 665.168,139	9.554	54	536.246,347 665.168,139	55	536.242,851 665.157,893	10.826
55	536.242,851 665.157,893	56	536.236,175 665.145,569	14.016	56	536.236,175 665.145,569	1	536.231,288 665.135,365	11.314					

\*\* Lungimile segmentelor sunt determinate în planul de proiecție Stereo 70 și sunt rotunjite la 1 milimetru.

\*\*\* Distanța dintre puncte este formată din segmente cumulate ce sunt mai mici decât valoarea 1 milimetru.



**DATE DESPRE IMOBILUL NR. 3990**

Oficiul de Cadastru și Publicitate Imobiliară SUCEAVA  
Biroul de Cadastru și Publicitate Imobiliară Campulung Moldovenesc

**A. Partea I. Descrierea imobilului**

TEREN Necunoscut

Adresa: Loc. Pojorâta, Jud. Suceava

Nr. Crt	Nr cadastral Nr. topografic	Suprafața* (mp)	Observații / Referințe
A1	32840	24.053	Sector cadastral:75 Teren neimprejmuț; Provenit din CF 32840, nr. top. 3760/7

**Construcții**

Crt	Nr cadastral Nr. topografic	Adresa	Observații / Referințe
A1.1		Loc. Pojorâta, Jud. Suceava	Nr. niveluri:1; S. construita la sol:45 mp; S. construita desfasurata:45 mp; Anexă, P
A1.2		Loc. Pojorâta, Jud. Suceava	Nr. niveluri:1; S. construita la sol:48 mp; S. construita desfasurata:48 mp; Anexă, P

**B. Partea II. Proprietari și acte**

Inscrieri privitoare la dreptul de proprietate și alte drepturi reale		Referințe
<b>1934 / 15/02/2016</b>		
Act Notarial nr. 316, din 15/02/2016 emis de Scraba Luminita Doru Paul;		
B1	Intabulare, drept de PROPRIETATEcu titlu de donatie, dobandit prin Conventie, cota actuala 21435/24053 1) <b>BEDRULE GAVRIL</b>	A1
<b>3990 / 08/12/2022</b>		
Act Normativ nr. Lege nr. 7, din 13/03/1996 emis de Parlamentul României;		
B2	Intabulare, drept de PROPRIETATE, dobandit prin Lege, cota actuala 2618/24053 1) <b>NEIDENTIFICAT NEIDENTIFICAT</b>	A1
Act Administrativ nr. Adeverință nr. 1276, din 24/10/2022 emis de Primăria Comunei Pojorâta;		
B3	Se notează posesia faptică în favoarea lui 1) <b>BEDRULE GAVRIL</b>	A1
Act Administrativ nr. Adeverință nr. 1700, din 02/11/2022 emis de Primăria Comunei Pojorâta;		
B4	Intabulare, drept de PROPRIETATE, dobandit prin Lege, cota actuala 1/1 1) <b>BEDRULE GAVRIL</b>	A1.1, A1.2

**C. Partea III. SARCINI .**

Inscrieri privind dezmembramintele dreptului de proprietate, drepturi reale de garanție și sarcini	Referințe
NU SUNT	

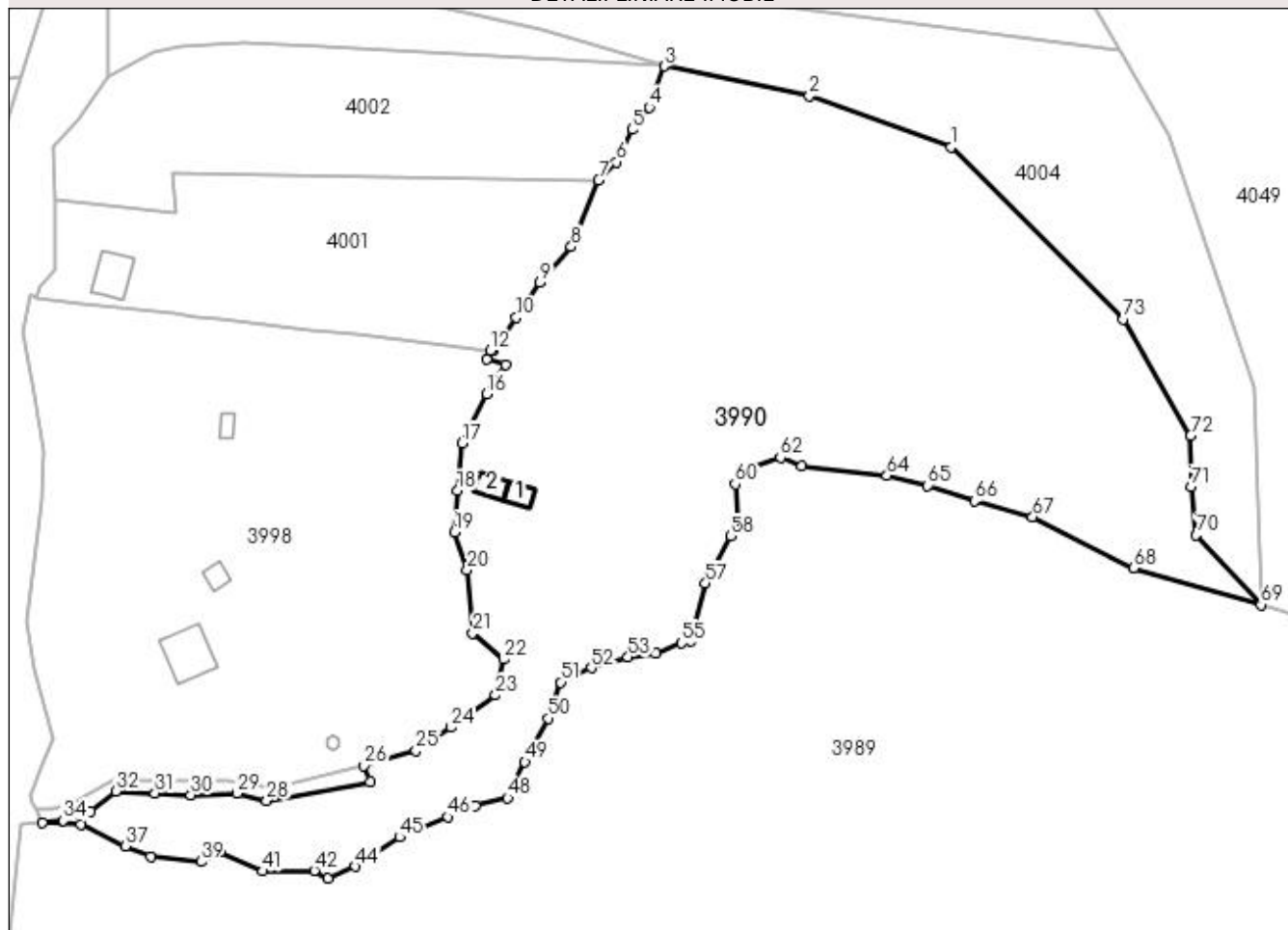
## Anexa Nr. 1 La Partea I

## Teren

Nr cadastral	Suprafața (mp)*	Observații / Referințe
32840	24.053	Provenit din CF 32840, nr. top. 3760/7

\* Suprafața este determinată în planul de proiecție Stereo 70.

## DETALII LINIARE IMOBIL



## Date referitoare la teren

Crt	Categorie folosință	Intravilan	Suprafața (mp)	Tarla	Parcelă	Nr. topo	Observații / Referințe
1	pasune	DA	658	-	-	-	
2	pasune	NU	23.093	-	-	-	
3	curți constructii	NU	302	-	-	-	

## Date referitoare la construcții

Crt	Număr	Destinație construcție	Supraf. (mp)	Situație juridică	Observații / Referințe
A1.1		construcții anexa	45	Cu acte	Nr. niveluri:1; S. construita la sol:45 mp; S. construita desfasurata:45 mp; Anexă, P
A1.2		construcții anexa	48	Cu acte	Nr. niveluri:1; S. construita la sol:48 mp; S. construita desfasurata:48 mp; Anexă, P

## Lungime Segmente

1) Valorile lungimilor segmentelor sunt obținute din proiecție în plan.

Punct început	X / Y	Punct sfârșit	X / Y	Lungime segment	Punct început	X / Y	Punct sfârșit	X / Y	Lungime segment	Punct început	X / Y	Punct sfârșit	X / Y	Lungime segment
1	536.356,858 665.319,665	2	536.316,796 665.334,266	42.64	2	536.316,796 665.334,266	3	536.275,628 665.342,673	42.01 8	3	536.275,628 665.342,673	4	536.271,4 665.331,009	12.40 7
4	536.271,4 665.331,009	5	536.266,657 665.324,665	7.921	5	536.266,657 665.324,665	6	536.262,06 665.315,539	10.21 8	6	536.262,06 665.315,539	7	536.257,102 665.310,367	7.165



Punct început	X / Y	Punct sfârșit	X / Y	Lungime segment	Punct început	X / Y	Punct sfârșit	X / Y	Lungime segment	Punct început	X / Y	Punct sfârșit	X / Y	Lungime segment
7	536.257,102 665.310,367	8	536.249,293 665.291,527	20.394	8	536.249,293 665.291,527	9	536.240,451 665.281,361	13.473	9	536.240,451 665.281,361	10	536.233,762 665.271,464	11.945
10	536.233,762 665.271,464	11	536.229,332 665.265,299	7.592	11	536.229,332 665.265,299	12	536.226,367 665.262,176	4.306	12	536.226,367 665.262,176	13	536.227,116 665.262,09	0.754
13	536.227,116 665.262,09	14	536.225,28 665.259,561	3.125	14	536.225,28 665.259,561	15	536.230,727 665.258,188	5.617	15	536.230,727 665.258,188	16	536.225,354 665.249,857	9.913
16	536.225,354 665.249,857	17	536.218,351 665.235,799	15.706	17	536.218,351 665.235,799	18	536.217,061 665.222,423	13.438	18	536.217,061 665.222,423	19	536.216,212 665.210,661	11.793
19	536.216,212 665.210,661	20	536.219,828 665.199,881	11.37	20	536.219,828 665.199,881	21	536.221,397 665.182,071	17.879	21	536.221,397 665.182,071	22	536.230,179 665.174,592	11.535
22	536.230,179 665.174,592	23	536.227,853 665.164,472	10.384	23	536.227,853 665.164,472	24	536.215,29 665.155,372	15.513	24	536.215,29 665.155,372	25	536.205,297 665.148,688	12.022
25	536.205,297 665.148,688	26	536.190,633 665.144,524	15.244	26	536.190,633 665.144,524	27	536.192,283 665.140,008	4.808	27	536.192,283 665.140,008	28	536.163,051 665.134,596	29.729
28	536.163,051 665.134,596	29	536.154,636 665.136,658	8.664	29	536.154,636 665.136,658	30	536.141,535 665.136,154	13.111	30	536.141,535 665.136,154	31	536.131,358 665.136,677	10.19
31	536.131,358 665.136,677	32	536.120,213 665.137,25	11.16	32	536.120,213 665.137,25	33	536.112,998 665.131,579	9.177	33	536.112,998 665.131,579	34	536.105,444 665.128,932	8.004
34	536.105,444 665.128,932	35	536.099,51 665.128,398	5.958	35	536.099,51 665.128,398	36	536.110,316 665.127,939	10.816	36	536.110,316 665.127,939	37	536.122,915 665.121,678	14.069
37	536.122,915 665.121,678	38	536.130,149 665.118,824	7.777	38	536.130,149 665.118,824	39	536.144,322 665.117,34	14.25	39	536.144,322 665.117,34	40	536.149,87 665.120,07	6.183
40	536.149,87 665.120,07	41	536.161,966 665.114,621	13.267	41	536.161,966 665.114,621	42	536.176,59 665.114,792	14.625	42	536.176,59 665.114,792	43	536.180,42 665.112,619	4.404
43	536.180,42 665.112,619	44	536.188,149 665.115,896	8.395	44	536.188,149 665.115,896	45	536.200,693 665.124,283	15.09	45	536.200,693 665.124,283	46	536.214,273 665.129,935	14.709
46	536.214,273 665.129,935	47	536.222,034 665.133,126	8.391	47	536.222,034 665.133,126	48	536.231,288 665.135,365	9.521	48	536.231,288 665.135,365	49	536.236,175 665.145,569	11.314
49	536.236,175 665.145,569	50	536.242,851 665.157,893	14.016	50	536.242,851 665.157,893	51	536.246,347 665.168,139	10.826	51	536.246,347 665.168,139	52	536.254,994 665.172,203	9.554
52	536.254,994 665.172,203	53	536.265,415 665.175,229	10.851	53	536.265,415 665.175,229	54	536.273,212 665.176,213	7.859	54	536.273,212 665.176,213	55	536.280,499 665.179,295	7.912
55	536.280,499 665.179,295	56	536.283,22 665.179,92	2.792	56	536.283,22 665.179,92	57	536.287,313 665.196,199	16.786	57	536.287,313 665.196,199	58	536.294,368 665.209,523	15.077
58	536.294,368 665.209,523	59	536.296,464 665.214,003	4.946	59	536.296,464 665.214,003	60	536.295,724 665.224,251	10.275	60	536.295,724 665.224,251	61	536.298,0 665.228,142	4.508
61	536.298,0 665.228,142	62	536.308,574 665.231,848	11.205	62	536.308,574 665.231,848	63	536.314,641 665.229,383	6.549	63	536.314,641 665.229,383	64	536.338,703 665.226,683	24.213
64	536.338,703 665.226,683	65	536.350,34 665.223,843	11.979	65	536.350,34 665.223,843	66	536.363,589 665.219,496	13.944	66	536.363,589 665.219,496	67	536.380,054 665.214,964	17.077
67	536.380,054 665.214,964	68	536.408,543 665.200,399	31.996	68	536.408,543 665.200,399	69	536.444,723 665.190,055	37.63	69	536.444,723 665.190,055	70	536.426,37 665.209,828	26.978
70	536.426,37 665.209,828	71	536.424,928 665.223,497	13.745	71	536.424,928 665.223,497	72	536.424,832 665.237,99	14.493	72	536.424,832 665.237,99	73	536.405,773 665.270,993	38.111
73	536.405,773 665.270,993	1	536.356,858 665.319,665	69.005										

\*\* Lungimile segmentelor sunt determinate în planul de proiecție Stereo 70 și sunt rotunjite la 1 milimetru.

\*\*\* Distanța dintre puncte este formată din segmente cumulate ce sunt mai mici decât valoarea 1 milimetru.



**DATE DESPRE IMOBILUL NR. 3991**

Oficiul de Cadastru și Publicitate Imobiliară SUCEAVA  
Biroul de Cadastru și Publicitate Imobiliară Câmpulung Moldovenesc

**A. Partea I. Descrierea imobilului**

TEREN Intravilan

Adresa: Loc. Pojorâta, Jud. Suceava

Nr. Crt	Nr cadastral Nr. topografic	Suprafața* (mp)	Observații / Referințe
A1	32544	241	Sector cadastral:75 Teren neimprejmuț; Provenit din CF 32544, nr. cad. 32544 - Drum

**B. Partea II. Proprietari și acte**

Inscrieri privitoare la dreptul de proprietate și alte drepturi reale		Referințe
<b>9920 / 03/07/2015</b>		
Hotarare Judecatoreasca nr. 743, din 19/05/2010 emis de Judecătoria Câmpulung Moldovenesc;		
B1	Intabulare, drept de PROPRIETATE cu titlu de mostenire si partaj, dobandit prin Hotarare Judecatoreasca, cota actuala 2/4 1) <b>BEDRULE SILVIA</b>	A1
Hotarare Judecatoreasca nr. 185, din 09/02/2012 emis de Judecătoria Câmpulung Moldovenesc;		
B2	Intabulare, drept de PROPRIETATE, dobandit prin Hotarare Judecatoreasca, cota actuala 1/4 1) <b>NOROCEA RENATA-MARIA</b>	A1
<b>17520 / 04/11/2022</b>		
Act Notarial nr. 2704, din 03/11/2022 emis de Badarau Stela (act notarial nr 2702 din 03.11.2022, emis de Badarau Stela);		
B3	Intabulare, drept de PROPRIETATE, bun propriu cu titlu de donație, dobandit prin Conventie, cota actuala 1/4 1) <b>NOROCEA RODICA</b>	A1

**C. Partea III. SARCINI**

Inscrieri privind dezmembramintele dreptului de proprietate, drepturi reale de garanție și sarcini		Referințe
<b>9920 / 03/07/2015</b>		
Hotarare Judecatoreasca nr. 185, din 09/02/2012 emis de Judecătoria Câmpulung Moldovenesc;		
C1	Intabulare, drept de UZUFRACT VIAGER, cota actuala 1/1 1) <b>NOROCEA VICTOR</b> , Lipsă CNP 2) <b>NOROCEA RODICA</b> , Lipsă CNP	A1
C2	se noteaza interdictie de instrainare, inchiriere ,gajare,ipotecare pe perioada cat subzista dreptul de uzufruct viager;	A1

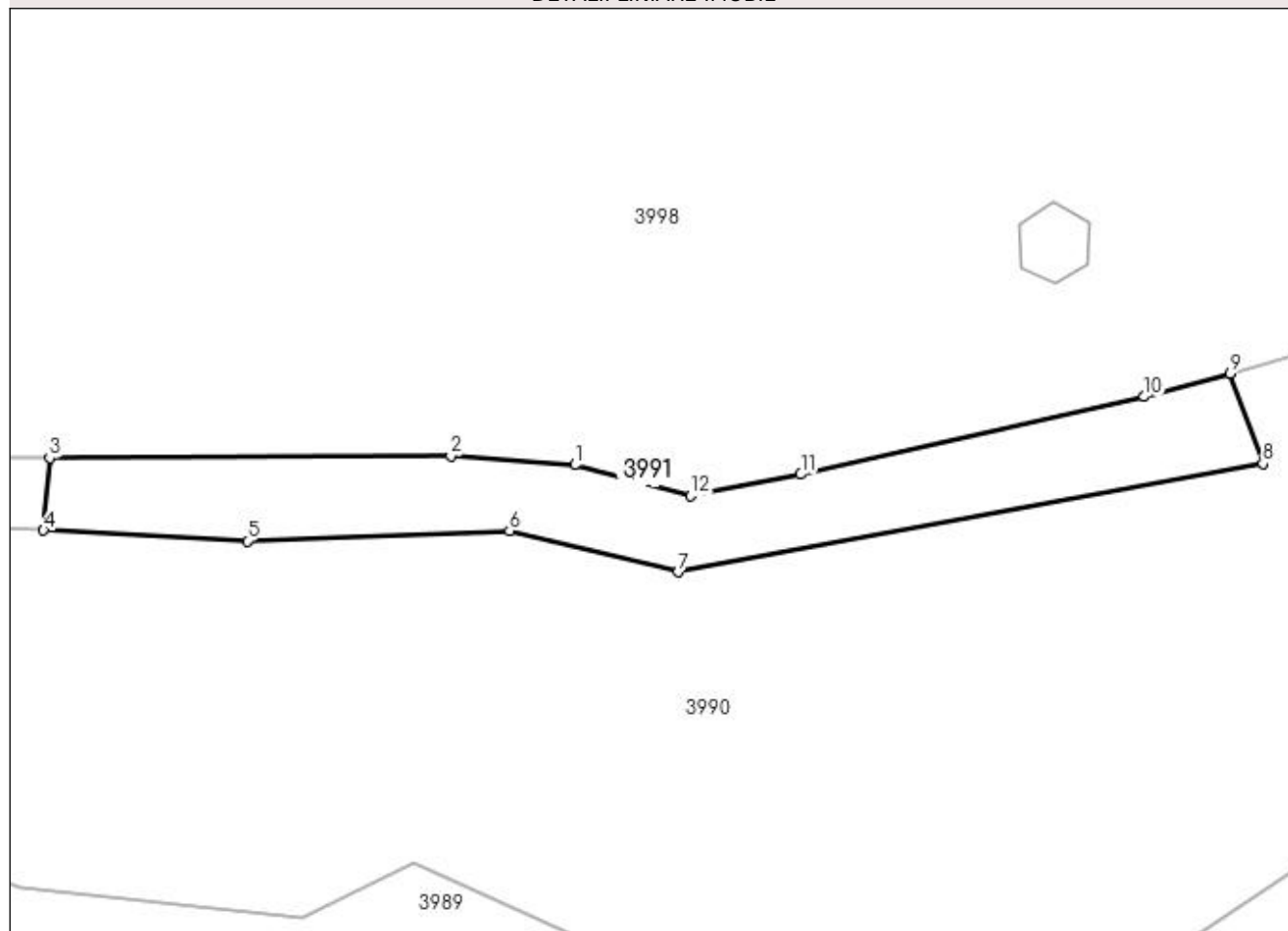
## Anexa Nr. 1 La Partea I

## Teren

Nr cadastral	Suprafața (mp)*	Observații / Referințe
32544	241	Provenit din CF 32544, nr. cad. 32544 - Drum

\* Suprafața este determinată în planul de proiecție Stereo 70.

## DETALII LINIARE IMOBIL



## Date referitoare la teren

Crt	Categorie folosință	Intravilan	Suprafața (mp)	Tarla	Parcelă	Nr. topo	Observații / Referințe
1	drum	DA	241	-	-	-	

## Lungime Segmente

1) Valorile lungimilor segmentelor sunt obținute din proiecție în plan.

Punct început	X / Y	Punct sfârșit	X / Y	Lungime segment (** (m)
1	536.157,911 665.139,952	2	536.151,703 665.140,386	6.223
2	536.151,703 665.140,386	3	536.131,661 665.140,289	20.042
3	536.131,661 665.140,289	4	536.131,358 665.136,677	3.625
4	536.131,358 665.136,677	5	536.141,535 665.136,154	10.19
5	536.141,535 665.136,154	6	536.154,636 665.136,658	13.111

Punct început	X / Y	Punct sfârșit	X / Y	Lungime segment (** (m)
6	536.154,636 665.136,658	7	536.163,051 665.134,596	8.664
7	536.163,051 665.134,596	8	536.192,283 665.140,008	29.729
8	536.192,283 665.140,008	9	536.190,633 665.144,524	4.808
9	536.190,633 665.144,524	10	536.186,357 665.143,357	4.432
10	536.186,357 665.143,357	11	536.169,187 665.139,471	17.604
11	536.169,187 665.139,471	12	536.163,684 665.138,401	5.606
12	536.163,684 665.138,401	1	536.157,911 665.139,952	5.978

\*\* Lungimile segmentelor sunt determinate în planul de proiecție Stereo 70 și sunt rotunjite la 1 milimetru.

\*\*\* Distanța dintre puncte este formată din segmente cumulate ce sunt mai mici decât valoarea 1 milimetru.



**DATE DESPRE IMOBILUL NR. 3992**

Oficiul de Cadastru și Publicitate Imobiliară SUCEAVA  
Biroul de Cadastru și Publicitate Imobiliară Câmpulung Moldovenesc

**A. Partea I. Descrierea imobilului**

TEREN Intravilan

Adresa: Loc. Pojorâta, Str Chlia, Nr. 3, Jud. Suceava

Nr. Crt	Nr cadastral Nr. topografic	Suprafața* (mp)	Observații / Referințe
A1	32543	132	Sector cadastral:75 Teren neimprejmuit; Provenit din CF 32543, nr. cad. 32543 - Drum

**B. Partea II. Proprietari și acte**

Inscrieri privitoare la dreptul de proprietate și alte drepturi reale		Referințe
<b>9877 / 02/07/2015</b>		
Hotarare Judecatoreasca nr. 743, din 19/05/2010 emis de Judecătoria Câmpulung Moldovenesc;		
B1	Intabulare, drept de PROPRIETATEcu titlu de mostenire si partaj voluntar, dobandit prin Hotarare Judecatoreasca, cota actuala 1/2 1) <b>BEDRULE SILVIA</b>	A1
Hotarare Judecatoreasca nr. 185, din 09/02/2012 emis de Judecătoria Câmpulung Moldovenesc;		
B2	Intabulare, drept de PROPRIETATEcu titlu de cumparare, dobandit prin Hotarare Judecatoreasca, cota actuala 1/4 1) <b>NOROCEA RENATA-MARIA</b>	A1
<b>17524 / 04/11/2022</b>		
Act Notarial nr. 2704, din 03/11/2022 emis de Badarau Stela (act notarial nr 2702 din 03.11.2022, emis de Badarau Stela);		
B3	Intabulare, drept de PROPRIETATE, dobandit prin Conventie, cota actuala 1/4 1) <b>NOROCEA RODICA</b>	A1

**C. Partea III. SARCINI**

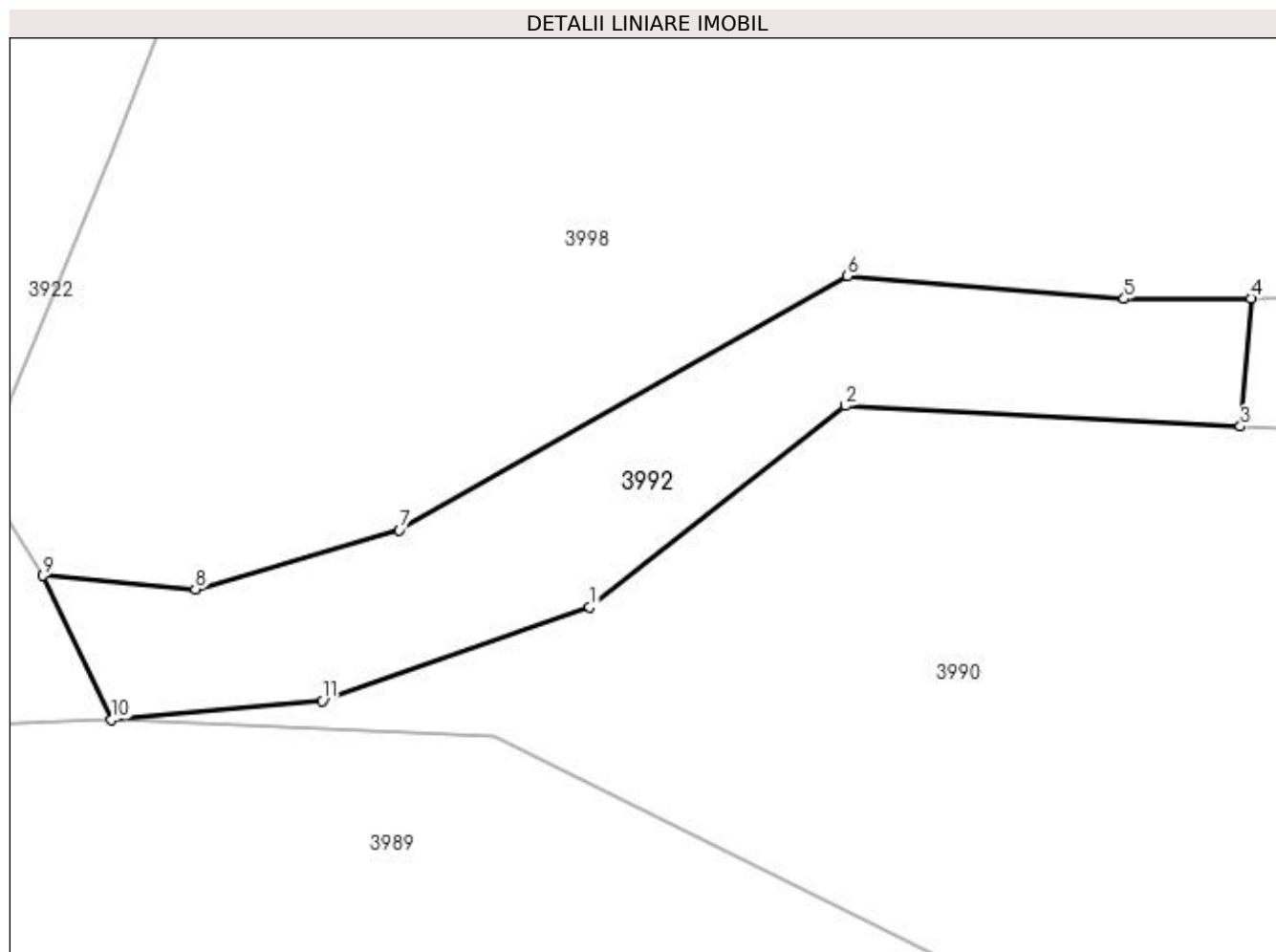
Inscrieri privind dezmembramintele dreptului de proprietate, drepturi reale de garanție și sarcini		Referințe
<b>9877 / 02/07/2015</b>		
Hotarare Judecatoreasca nr. 185, din 09/02/2012 emis de Judecătoria Câmpulung Moldovenesc;		
C1	Intabulare, drept de UZUFRACT VIAGER, cota actuala 1/2 1) <b>NOROCEA VICTOR</b> , Lipsă CNP 2) <b>NOROCEA RODICA</b> , Lipsă CNP	A1
C2	se noteaza interdictie de instrainare, inchiriere ,gajare,ipotecare pe perioada cat subzista dreptul de uzufruct viager ;	A1

## Anexa Nr. 1 La Partea I

## Teren

Nr cadastral	Suprafața (mp)*	Observații / Referințe
32543	132	Provenit din CF 32543, nr. cad. 32543 - Drum

\* Suprafața este determinată în planul de proiecție Stereo 70.



## Date referitoare la teren

Crt	Categorie folosință	Intra vilan	Suprafața (mp)	Tarla	Parcelă	Nr. topo	Observații / Referințe
1	drum	DA	132	-	-	-	

## Lungime Segmente

1) Valorile lungimilor segmentelor sunt obținute din proiecție în plan.

Punct început	X / Y	Punct sfârșit	X / Y	Lungime segment (** (m)
1	536.112,998 665.131,579	2	536.120,213 665.137,25	9.177
2	536.120,213 665.137,25	3	536.131,358 665.136,677	11.16
3	536.131,358 665.136,677	4	536.131,661 665.140,289	3.625
4	536.131,661 665.140,289	5	536.128,081 665.140,272	3.58
5	536.128,081 665.140,272	6	536.120,264 665.140,912	7.843



Punct început	X / Y	Punct sfârșit	X / Y	Lungime segment (** (m)
6	536.120,264 665.140,912	7	536.107,63 665.133,75	14.523
7	536.107,63 665.133,75	8	536.101,869 665.132,078	5.999
8	536.101,869 665.132,078	9	536.097,574 665.132,464	4.312
9	536.097,574 665.132,464	10	536.099,51 665.128,398	4.503
10	536.099,51 665.128,398	11	536.105,444 665.128,932	5.958
11	536.105,444 665.128,932	1	536.112,998 665.131,579	8.004

\*\* Lungimile segmentelor sunt determinate în planul de proiecție Stereo 70 și sunt rotunjite la 1 milimetru.

\*\*\* Distanța dintre puncte este formată din segmente cumulate ce sunt mai mici decât valoarea 1 milimetru.



**DATE DESPRE IMOBILUL NR. 3993**

Oficiul de Cadastru și Publicitate Imobiliară SUCEAVA  
Biroul de Cadastru și Publicitate Imobiliară Campulung Moldovenesc

**A. Partea I. Descrierea imobilului**

TEREN Intravilan

Adresa: Loc. Pojorâta, Jud. Suceava, Loc numit Podirei

Nr. Crt	Nr cadastral Nr. topografic	Suprafața* (mp)	Observații / Referințe
A1	36042	558	Sector cadastral:21 Teren neimprejmuit; Provenit din CF 36042, nr. cad. 36042

**B. Partea II. Proprietari și acte**

Inscrieri privitoare la dreptul de proprietate și alte drepturi reale		Referințe
<b>8142 / 18/05/2023</b>		
Act Notarial nr. Act de partaj autentificat sub nr. 548, din 12/05/2023 emis de NP Taran Liliana;		
B1	Intabulare, drept de PROPRIETATE, dobandit prin Conventie, cota actuala 1/1 1) MARICARI STELA	A1
<b>8134 / 18/05/2023</b>		
Act Notarial nr. ACT de dezmembrare autentificat sub nr. 547, din 12/05/2023 emis de Taran Liliana;		
B2	Se infiinteaza cartea funciara 36042 a imobilului cu numarul cadastral 36042 / UAT Pojorâta, rezultat din dezmembrarea imobilului cu numarul cadastral 31507 inscris in cartea funciara 31507;	A1

**C. Partea III. SARCINI .**

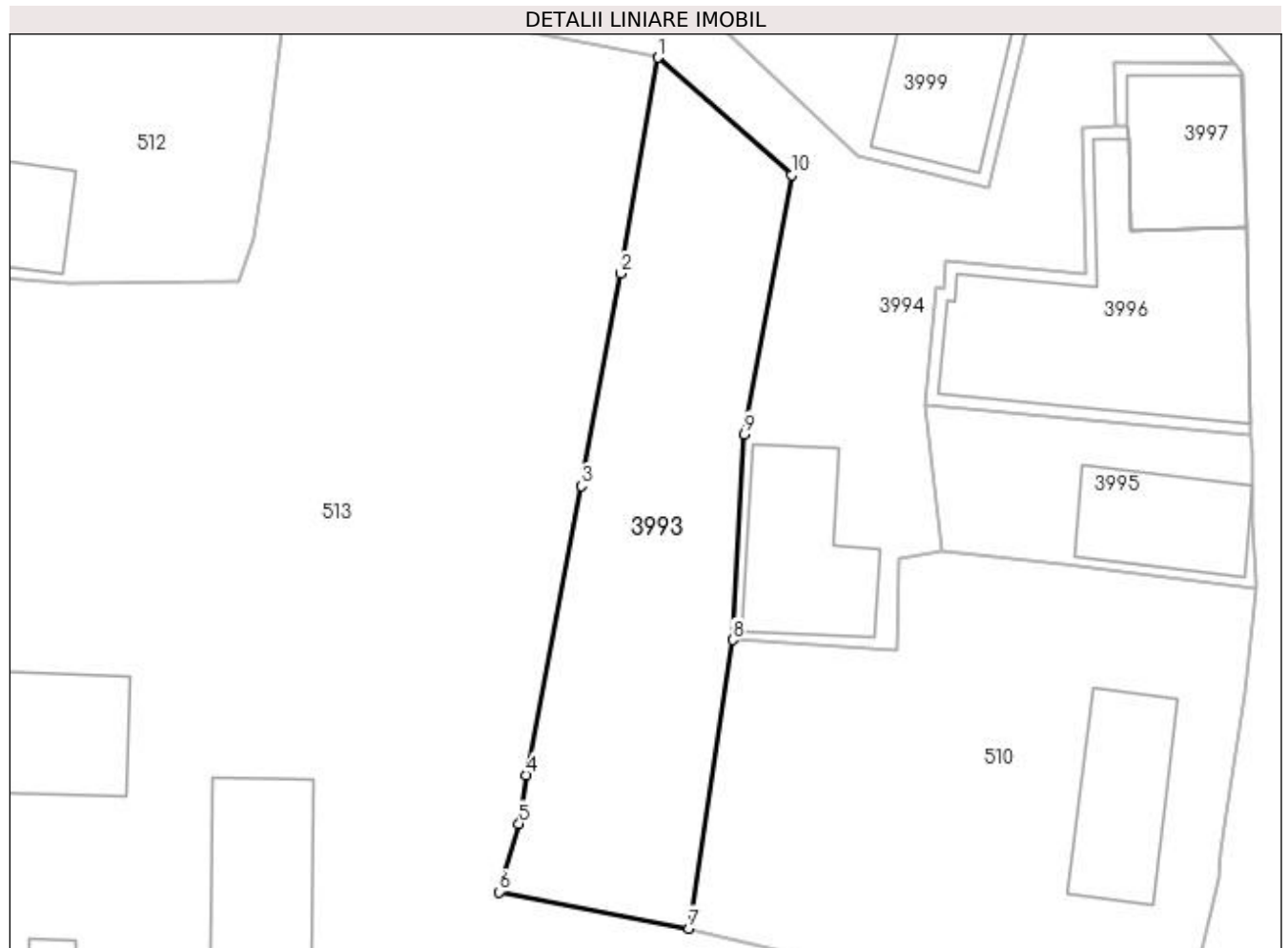
Inscrieri privind dezmembramintele dreptului de proprietate, drepturi reale de garanție și sarcini	Referințe
NU SUNT	

## Anexa Nr. 1 La Partea I

## Teren

Nr cadastral	Suprafața (mp)*	Observații / Referințe
36042	558	Provenit din CF 36042, nr. cad. 36042

\* Suprafața este determinată în planul de proiecție Stereo 70.



## Date referitoare la teren

Crt	Categorie folosință	Intra vilan	Suprafața (mp)	Tarla	Parcelă	Nr. topo	Observații / Referințe
1	pasune	DA	558	-	-	-	

## Lungime Segmente

1) Valorile lungimilor segmentelor sunt obținute din proiecție în plan.

Punct început	X / Y	Punct sfârșit	X / Y	Lungime segment (** (m)
1	535.651,76 669.506,204	2	535.649,325 669.492,266	14.149
2	535.649,325 669.492,266	3	535.646,785 669.478,538	13.961
3	535.646,785 669.478,538	4	535.643,26 669.459,868	19.0
4	535.643,26 669.459,868	5	535.642,771 669.456,722	3.184
5	535.642,771 669.456,722	6	535.641,476 669.452,308	4.6

Punct început	X / Y	Punct sfârșit	X / Y	Lungime segment (** (m)
6	535.641,476 669.452,308	7	535.653,755 669.449,951	12.503
7	535.653,755 669.449,951	8	535.656,568 669.468,586	18.846
8	535.656,568 669.468,586	9	535.657,337 669.481,882	13.318
9	535.657,337 669.481,882	10	535.660,407 669.498,618	17.015
10	535.660,407 669.498,618	1	535.651,76 669.506,204	11.503

\*\* Lungimile segmentelor sunt determinate în planul de proiecție Stereo 70 și sunt rotunjite la 1 milimetru.

\*\*\* Distanța dintre puncte este formată din segmente cumulate ce sunt mai mici decât valoarea 1 milimetru.



**DATE DESPRE IMOBILUL NR. 3994**

Oficiul de Cadastru și Publicitate Imobiliară SUCEAVA  
Biroul de Cadastru și Publicitate Imobiliară Campulung Moldovenesc

**A. Partea I. Descrierea imobilului**

TEREN Intravilan

Adresa: Loc. Pojorâta, Jud. Suceava, Loc numit Podirei

Nr. Crt	Nr cadastral Nr. topografic	Suprafața* (mp)	Observații / Referințe
A1	36040	655	Sector cadastral:21 Teren neimprijmuit; Provenit din CF 36040, nr. cad. 36040

**Construcții**

Crt	Nr cadastral Nr. topografic	Adresa	Observații / Referințe
A1.1		Loc. Pojorâta, Jud. Suceava, Loc numit Podirei	Nr. niveluri:1; S. construita la sol:85 mp; S. construita desfasurata:85 mp; Anexă P, din lemn din 2000

**B. Partea II. Proprietari și acte**

Inscrieri privitoare la dreptul de proprietate și alte drepturi reale		Referințe
<b>8148 / 18/05/2023</b>		
Act Notarial nr. Act de partaj 548, din 12/05/2023 emis de NP Taran Liliana;		
B1	Intabulare, drept de PROPRIETATE, dobandit prin Conventie, cota actuala 1/2 1) <b>MARICARI STELA</b>	A1, A1.1
B2	Intabulare, drept de PROPRIETATE, dobandit prin Conventie, cota actuala 1/2 1) <b>FERCAL AURORA FILUȚA</b>	A1, A1.1
<b>8134 / 18/05/2023</b>		
Act Notarial nr. ACT de dezmembrare autentificat sub nr. 547, din 12/05/2023 emis de Taran Liliana;		
B3	Se infiinteaza cartea funciara 36040 a imobilului cu numarul cadastral 36040 / UAT Pojorâta, rezultat din dezmembrarea imobilului cu numarul cadastral 31507 inscris in cartea funciara 31507;	A1

**C. Partea III. SARCINI**

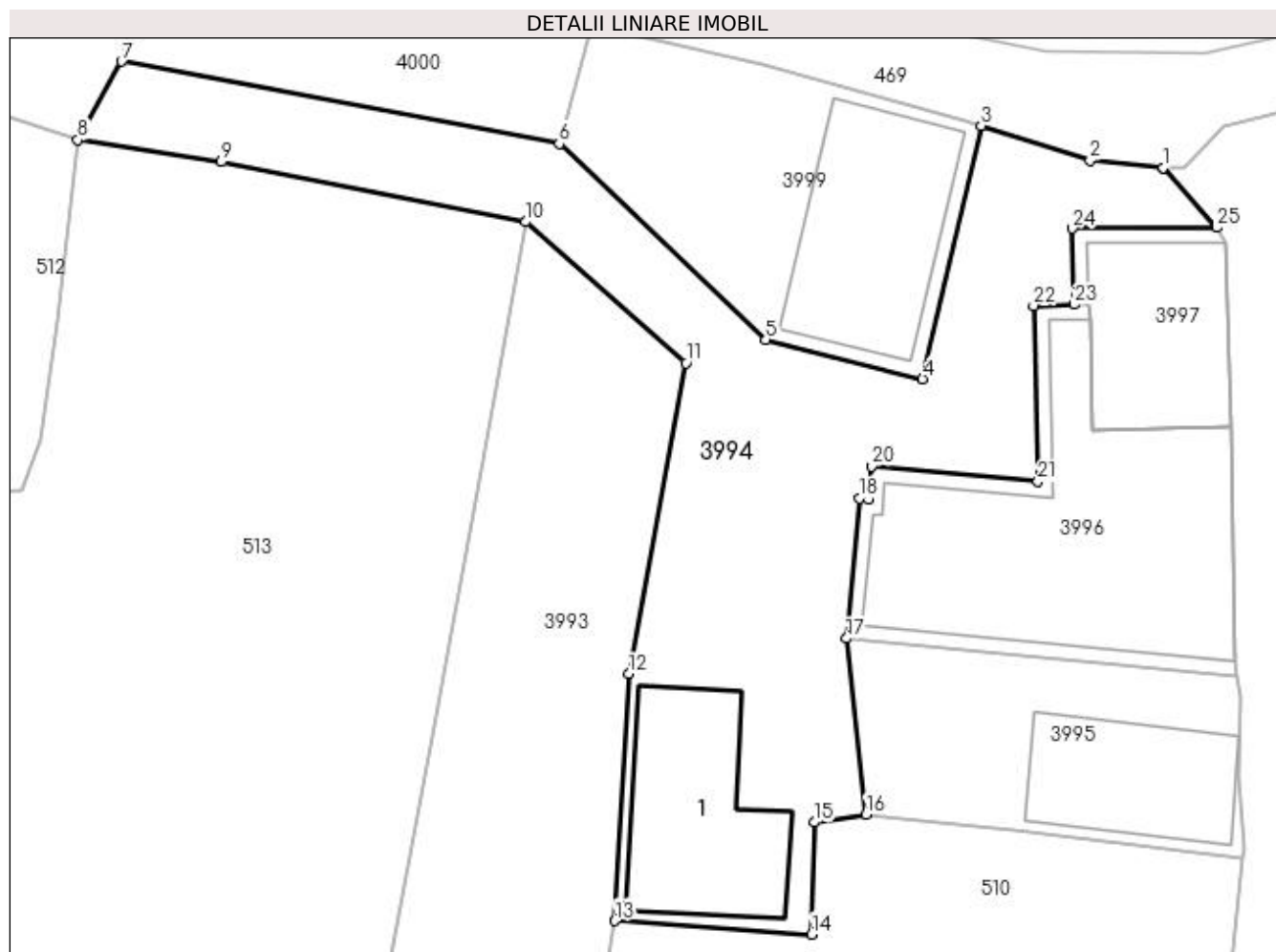
Inscrieri privind dezmembramintele dreptului de proprietate, drepturi reale de garanție și sarcini		Referințe
<b>8134 / 18/05/2023</b>		
Act Notarial nr. 618, din 10/03/2017 emis de Scraba Luminita Doru Paul;		
C1	Intabulare, drept de UZUFRACT VIAGER, cota actuala 1/1 1) <b>STRAJERIU TEOFANA</b>	A1, A1.1

## Anexa Nr. 1 La Partea I

## Teren

Nr cadastral	Suprafața (mp)*	Observații / Referințe
36040	655	Provenit din CF 36040, nr. cad. 36040

\* Suprafața este determinată în planul de proiecție Stereo 70.



## Date referitoare la teren

Crt	Categorie folosință	Intravilan	Suprafața (mp)	Tarla	Parcelă	Nr. topo	Observații / Referințe
1	curți construcții	DA	375	-	-	-	
2	pasune	DA	176	-	-	-	
3	pasune	DA	104	-	-	-	

## Date referitoare la construcții

Crt	Număr	Destinație construcție	Supraf. (mp)	Situație juridică	Observații / Referințe
A1.1		construcții anexa	85	Cu acte	Nr. niveluri:1; S. construita la sol:85 mp; S. construita desfasurata:85 mp; Anexă P, din lemn din 2000

## Lungime Segmente

1) Valorile lungimilor segmentelor sunt obținute din proiecție în plan.

Punct început	X / Y	Punct sfârșit	X / Y	Lungime segment (** (m)
1	535.686,088 669.509,123	2	535.682,165 669.509,523	3.943
3	535.676,303 669.511,39	4	535.673,147 669.497,762	13.989

Punct început	X / Y	Punct sfârșit	X / Y	Lungime segment (** (m)
2	535.682,165 669.509,523	3	535.676,303 669.511,39	6.152
4	535.673,147 669.497,762	5	535.664,712 669.499,854	8.691



Punct început	X / Y	Punct sfârșit	X / Y	Lungime segment (** (m)
5	535.664,712 669.499,854	6	535.653,583 669.510,406	15.336
7	535.630,026 669.514,841	8	535.627,671 669.510,629	4.826
9	535.635,383 669.509,435	10	535.651,76 669.506,204	16.693
11	535.660,407 669.498,618	12	535.657,337 669.481,882	17.015
13	535.656,568 669.468,586	14	535.667,183 669.467,867	10.639
15	535.667,312 669.473,898	16	535.670,118 669.474,324	2.838
17	535.669,046 669.483,794	18	535.669,736 669.491,347	7.584
19	535.670,238 669.491,301	20	535.670,397 669.493,051	1.757
21	535.679,364 669.492,232	22	535.679,124 669.501,704	9.475
23	535.681,328 669.501,76	24	535.681,224 669.505,859	4.1
25	535.688,968 669.505,903	26	535.686,122 669.509,122	4.297

Punct început	X / Y	Punct sfârșit	X / Y	Lungime segment (** (m)
6	535.653,583 669.510,406	7	535.630,026 669.514,841	23.971
8	535.627,671 669.510,629	9	535.635,383 669.509,435	7.804
10	535.651,76 669.506,204	11	535.660,407 669.498,618	11.503
12	535.657,337 669.481,882	13	535.656,568 669.468,586	13.318
14	535.667,183 669.467,867	15	535.667,312 669.473,898	6.032
16	535.670,118 669.474,324	17	535.669,046 669.483,794	9.53
18	535.669,736 669.491,347	19	535.670,238 669.491,301	0.504
20	535.670,397 669.493,051	21	535.679,364 669.492,232	9.004
22	535.679,124 669.501,704	23	535.681,328 669.501,76	2.205
24	535.681,224 669.505,859	25	535.688,968 669.505,903	7.744
26	535.686,122 669.509,122	1	535.686,088 669.509,123	0.034

\*\* Lungimile segmentelor sunt determinate în planul de proiecție Stereo 70 și sunt rotunjite la 1 milimetru.

\*\*\* Distanța dintre puncte este formată din segmente cumulate ce sunt mai mici decât valoarea 1 milimetru.



**DATE DESPRE IMOBILUL NR. 3995**

Oficiul de Cadastru și Publicitate Imobiliară SUCEAVA  
Biroul de Cadastru și Publicitate Imobiliară Campulung Moldovenesc

**A. Partea I. Descrierea imobilului**

TEREN Intravilan

Adresa: Loc. Pojorâta, Jud. Suceava, Loc numit Podirei

Nr. Crt	Nr cadastral Nr. topografic	Suprafața* (mp)	Observații / Referințe
A1	36043	197	Sector cadastral:21 Teren neimprejmuit; Provenit din CF 36043, nr. cad. 36043

**Construcții**

Crt	Nr cadastral Nr. topografic	Adresa	Observații / Referințe
A1.1		Loc. Pojorâta, Jud. Suceava, Loc numit Podirei	Nr. niveluri:1; S. construita la sol:65 mp; S. construita desfasurata:65 mp; Anexă P, din lemn din 1979

**B. Partea II. Proprietari și acte**

Inscrieri privitoare la dreptul de proprietate și alte drepturi reale		Referințe
<b>8139 / 18/05/2023</b>		
Act Notarial nr. act de partaj nr. 548, din 12/05/2023 emis de BIN Taran Liliana;		
B1	Intabulare, drept de PROPRIETATE, dobandit prin Conventie, cota actuala 1/1 1) MARICARI STELA	A1, A1.1
<b>8134 / 18/05/2023</b>		
Act Notarial nr. ACT de dezmembrare autentificat sub nr. 547, din 12/05/2023 emis de Taran Liliana;		
B2	Se infiinteaza cartea funciara 36043 a imobilului cu numarul cadastral 36043 / UAT Pojorâta, rezultat din dezmembrarea imobilului cu numarul cadastral 31507 inscris in cartea funciara 31507;	A1

**C. Partea III. SARCINI .**

Inscrieri privind dezmembramintele dreptului de proprietate, drepturi reale de garanție și sarcini	Referințe
NU SUNT	

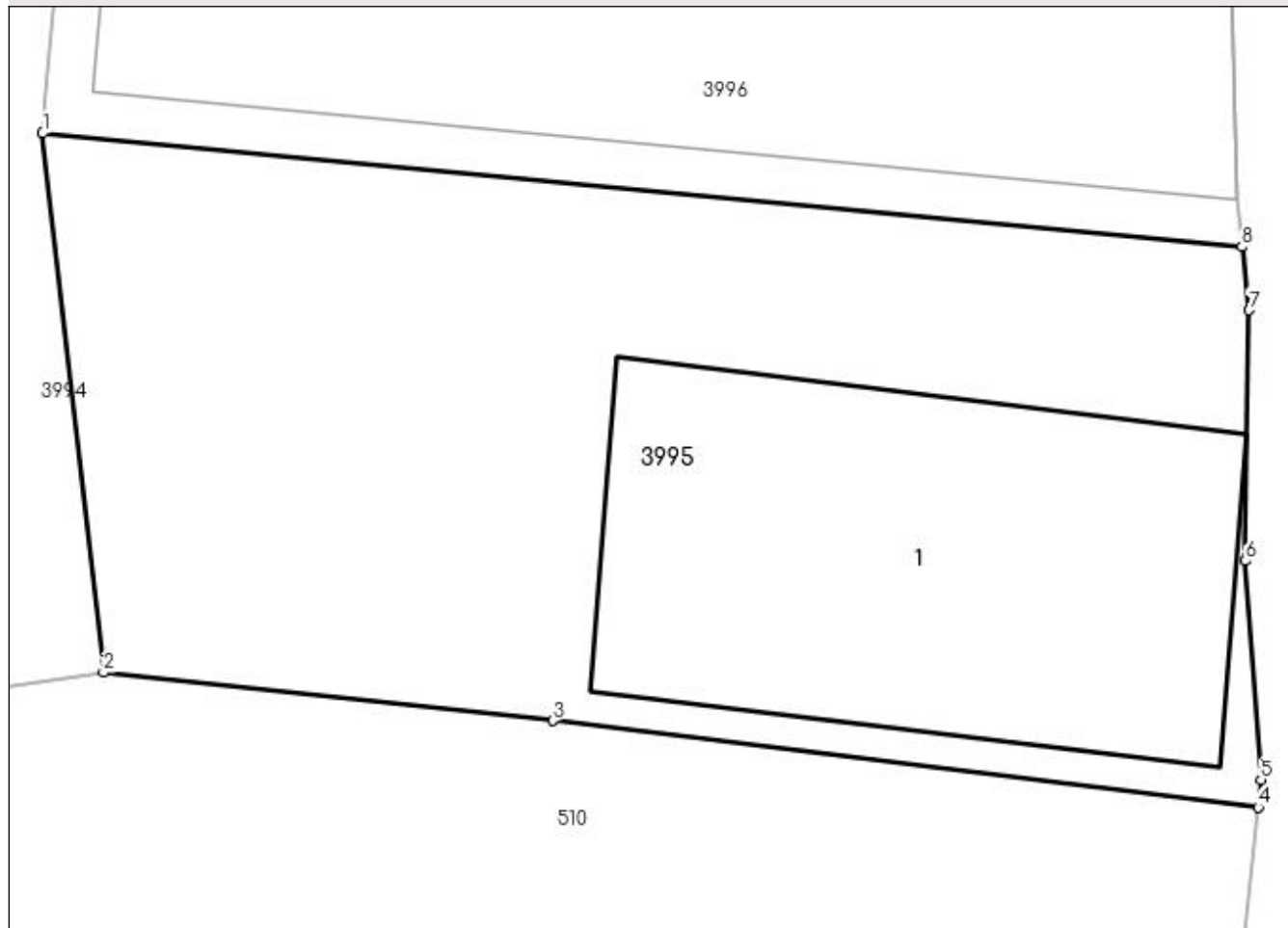
## Anexa Nr. 1 La Partea I

## Teren

Nr cadastral	Suprafața (mp)*	Observații / Referințe
36043	197	Provenit din CF 36043, nr. cad. 36043

\* Suprafața este determinată în planul de proiecție Stereo 70.

## DETALII LINIARE IMOBIL



## Date referitoare la teren

Crt	Categorie folosință	Intra vilan	Suprafața (mp)	Tarla	Parcelă	Nr. topo	Observații / Referințe
1	curți constructii	DA	197	-	-	-	

## Date referitoare la construcții

Crt	Număr	Destinație construcție	Supraf. (mp)	Situație juridică	Observații / Referințe
A1.1		constructii anexa	65	Cu acte	Nr. niveluri:1; S. construita la sol:65 mp; S. construita desfasurata:65 mp; Anexă P, din lemn din 1979

## Lungime Segmente

1) Valorile lungimilor segmentelor sunt obținute din proiecție în plan.

Punct început	X / Y	Punct sfârșit	X / Y	Lungime segment (** (m)
1	535.669,046 669.483,794	2	535.670,118 669.474,324	9.53
2	535.670,118 669.474,324	3	535.678,008 669.473,475	7.936
3	535.678,008 669.473,475	4	535.690,393 669.471,959	12.477

Punct început	X / Y	Punct sfârşit	X / Y	Lungime segment (** (m)
4	535.690,393 669.471,959	5	535.690,442 669.472,442	0.485
5	535.690,442 669.472,442	6	535.690,168 669.476,283	3.851
6	535.690,168 669.476,283	7	535.690,233 669.480,686	4.403
7	535.690,233 669.480,686	8	535.690,107 669.481,799	1.12
8	535.690,107 669.481,799	1	535.669,046 669.483,794	21.155

\*\* Lungimile segmentelor sunt determinate în planul de proiecție Stereo 70 și sunt rotunjite la 1 milimetru.

\*\*\* Distanța dintre puncte este formată din segmente cumulate ce sunt mai mici decât valoarea 1 milimetru.



**DATE DESPRE IMOBILUL NR. 3996**

Oficiul de Cadastru și Publicitate Imobiliară SUCEAVA  
Biroul de Cadastru și Publicitate Imobiliară Campulung Moldovenesc

**A. Partea I. Descrierea imobilului**

TEREN Intravilan

Adresa: Loc. Pojorâta, Str Cărămidăriei, Nr. 4, Jud. Suceava

Nr. Crt	Nr cadastral Nr. topografic	Suprafața* (mp)	Observații / Referințe
A1	36039	247	Sector cadastral:21 Teren neimprijmuit; Provenit din CF 36039, nr. cad. 36039

**Construcții**

Crt	Nr cadastral Nr. topografic	Adresa	Observații / Referințe
A1.1		Loc. Pojorâta, Jud. Suceava, Loc numit Podirei	Nr. niveluri:2; S. construita la sol:206 mp; Casă de locuit P+M, din lemn din 1978, extinsa in 2000

**B. Partea II. Proprietari și acte**

Inscrieri privitoare la dreptul de proprietate și alte drepturi reale		Referințe
<b>8137 / 18/05/2023</b>		
Act Notarial nr. Act de partaj 548, din 12/05/2023 emis de NP Taran Liliana;		
B1	Intabulare, drept de PROPRIETATE, dobandit prin Conventie, cota actuala 1/4 1) <b>MARICARI STELA</b>	A1, A1.1
B2	Intabulare, drept de PROPRIETATE, dobandit prin Conventie, cota actuala 1/4 1) <b>MARICARI ADRIANA</b>	A1, A1.1
B3	Intabulare, drept de PROPRIETATE, dobandit prin Conventie, cota actuala 2/4 1) <b>FERCAL AURORA FILUȚA</b>	A1, A1.1
<b>8134 / 18/05/2023</b>		
Act Notarial nr. ACT de dezmembrare autentificat sub nr. 547, din 12/05/2023 emis de Taran Liliana;		
B4	Se infiinteaza cartea funciara 36039 a imobilului cu numarul cadastral 36039 / UAT Pojorâta, rezultat din dezmembrarea imobilului cu numarul cadastral 31507 in scris in cartea funciara 31507;	A1

**C. Partea III. SARCINI**

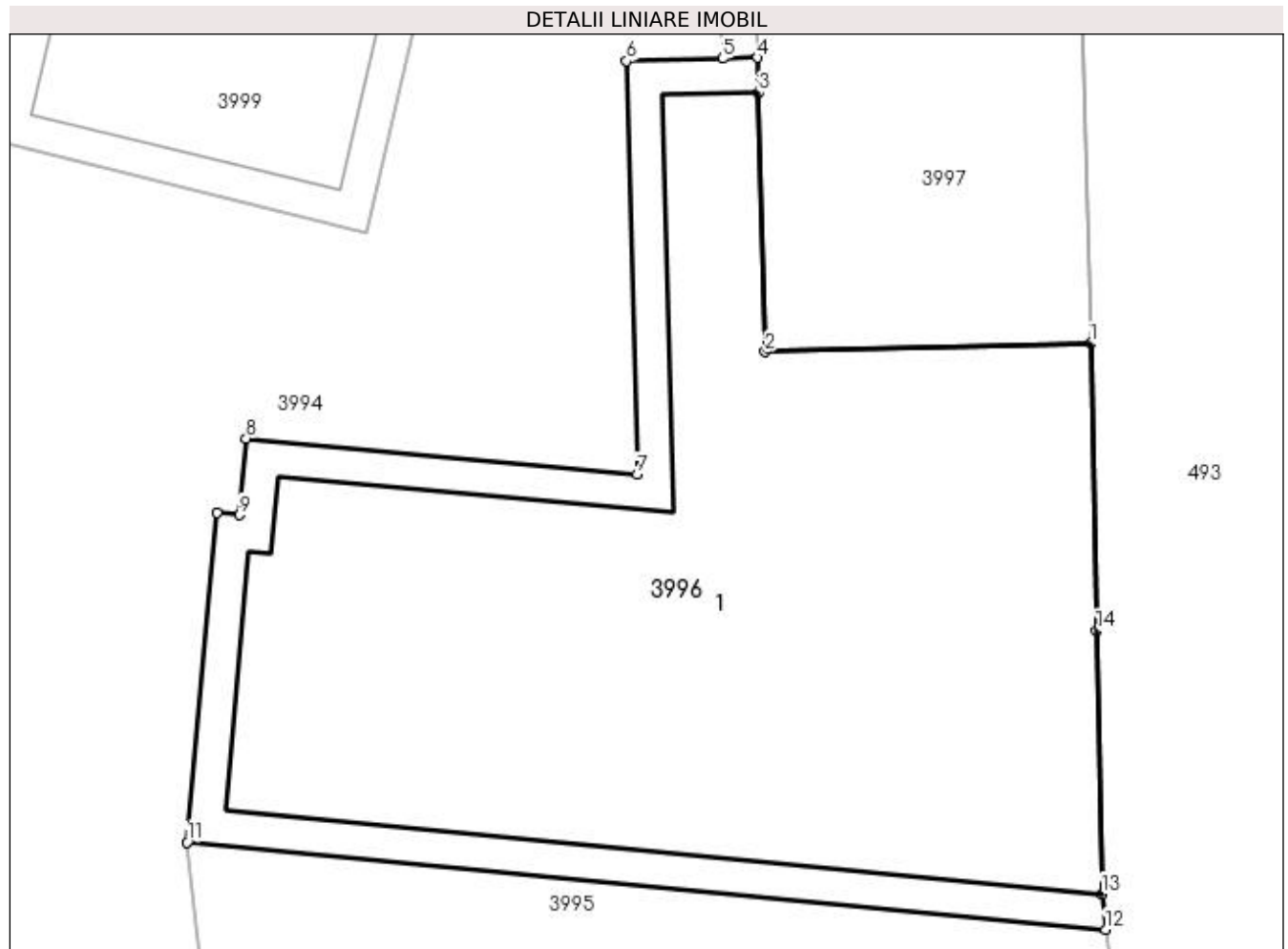
Inscrieri privind dezmembramintele dreptului de proprietate, drepturi reale de garanție și sarcini		Referințe
<b>8137 / 18/05/2023</b>		
Act Notarial nr. Act de partaj 548, din 12/05/2023 emis de NP Taran Liliana;		
C1	Intabulare, drept de UZUFRACT VIAGER, cota actuala 1/1 1) <b>STRAJERIU TEOFANA</b>	A1, A1.1

## Anexa Nr. 1 La Partea I

## Teren

Nr cadastral	Suprafața (mp)*	Observații / Referințe
36039	247	Provenit din CF 36039, nr. cad. 36039

\* Suprafața este determinată în planul de proiecție Stereo 70.



## Date referitoare la teren

Crt	Categorie folosință	Intravilan	Suprafața (mp)	Tarla	Parcelă	Nr. topo	Observații / Referințe
1	curți construcții	DA	247	-	-	-	

## Date referitoare la construcții

Crt	Număr	Destinație construcție	Supraf. (mp)	Situație juridică	Observații / Referințe
A1.1		construcții de locuințe	206	Cu acte	Nr. niveluri:2; S. construită la sol:206 mp; Casă de locuit P+M, din lemn din 1978, extinsă în 2000

## Lungime Segmente

1) Valorile lungimilor segmentelor sunt obținute din proiecție în plan.

Punct început	X / Y	Punct sfârșit	X / Y	Lungime segment (** (m)
1	535.689,762 669.495,227	2	535.682,299 669.495,037	7.465
2	535.682,299 669.495,037	3	535.682,148 669.500,98	5.945
3	535.682,148 669.500,98	4	535.682,128 669.501,78	0.8



Punct început	X / Y	Punct sfârșit	X / Y	Lungime segment (** (m)
4	535.682,128 669.501,78	5	535.681,328 669.501,76	0.8
5	535.681,328 669.501,76	6	535.679,124 669.501,704	2.205
6	535.679,124 669.501,704	7	535.679,364 669.492,232	9.475
7	535.679,364 669.492,232	8	535.670,397 669.493,051	9.004
8	535.670,397 669.493,051	9	535.670,238 669.491,301	1.757
9	535.670,238 669.491,301	10	535.669,736 669.491,347	0.504
10	535.669,736 669.491,347	11	535.669,046 669.483,794	7.584
11	535.669,046 669.483,794	12	535.690,107 669.481,799	21.155
12	535.690,107 669.481,799	13	535.690,015 669.482,611	0.817
13	535.690,015 669.482,611	14	535.689,894 669.488,653	6.043
14	535.689,894 669.488,653	1	535.689,762 669.495,227	6.575

\*\* Lungimile segmentelor sunt determinate în planul de proiecție Stereo 70 și sunt rotunjite la 1 milimetru.

\*\*\* Distanța dintre puncte este formată din segmente cumulate ce sunt mai mici decât valoarea 1 milimetru.



**DATE DESPRE IMOBILUL NR. 3997**

Oficiul de Cadastru și Publicitate Imobiliară SUCEAVA  
Biroul de Cadastru și Publicitate Imobiliară Campulung Moldovenesc

**A. Partea I. Descrierea imobilului**

TEREN Intravilan

Adresa: Loc. Pojorâta, Jud. Suceava, Loc numit Podirei

Nr. Crt	Nr cadastral Nr. topografic	Suprafața* (mp)	Observații / Referințe
A1	36038	Din acte: 930 Masurata: 83	Sector cadastral:21 Teren neimprejmuit; Provenit din CF 36038, nr. cad. 36038

**Construcții**

Crt	Nr cadastral Nr. topografic	Adresa	Observații / Referințe
A1.1		Loc. Pojorâta, Str Chilia, Nr. 3, Jud. Suceava	Nr. niveluri:2; S. construita la sol:74 mp; Casă de locuit P+E, din zidarie si lemn din 1979

**B. Partea II. Proprietari și acte**

Inscrieri privitoare la dreptul de proprietate și alte drepturi reale		Referințe
<b>8153 / 18/05/2023</b>		
Act Notarial nr. act de partaj autentificat sub nr.548, din 12/05/2023 emis de N.P. Taran Liliana;		
B1	Intabulare, drept de PROPRIETATE, dobandit prin Conventie, cota actuala 1/4 1) <b>MARICARI STELA</b>	A1, A1.1
B2	Intabulare, drept de PROPRIETATE, dobandit prin Conventie, cota actuala 1/4 1) <b>MARICARI ADRIANA</b>	A1, A1.1
B3	Intabulare, drept de PROPRIETATE, dobandit prin Conventie, cota actuala 1/2 1) <b>FERCAL AURORA FILUȚA</b>	A1, A1.1
<b>8134 / 18/05/2023</b>		
Act Notarial nr. ACT de dezmembrare autentificat sub nr. 547, din 12/05/2023 emis de Taran Liliana;		
B4	Se infiinteaza cartea funciara 36038 a imobilului cu numarul cadastral 36038 / UAT Pojorâta, rezultat din dezmembrarea imobilului cu numarul cadastral 31507 inscris in cartea funciara 31507;	A1

**C. Partea III. SARCINI**

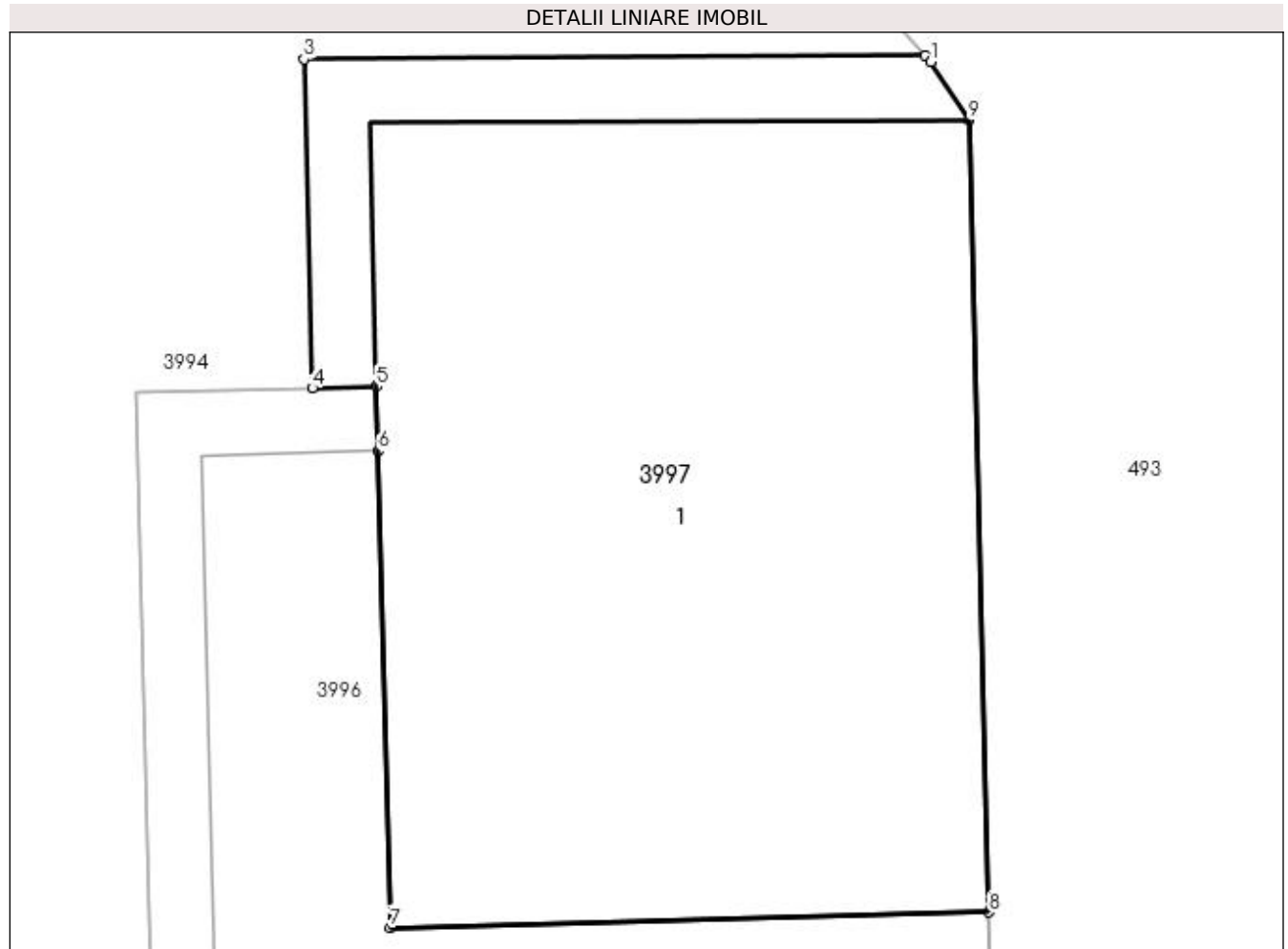
Inscrieri privind dezmembramintele dreptului de proprietate, drepturi reale de garanție și sarcini		Referințe
<b>8153 / 18/05/2023</b>		
Act Notarial nr. act de partaj autentificat sub nr.548, din 12/05/2023 emis de N.P. Taran Liliana;		
C1	Intabulare, drept de UZUFRACT VIAGER, dobandit prin Conventie, cota actuala 1/1 1) <b>STRAJERIU TEOFANA</b>	A1, A1.1

## Anexa Nr. 1 La Partea I

## Teren

Nr cadastral	Suprafața (mp)*	Observații / Referințe
36038	Din acte: 930 Masurata: 83	Provenit din CF 36038, nr. cad. 36038

\* Suprafața este determinată în planul de proiecție Stereo 70.



## Date referitoare la teren

Crt	Categorie folosință	Intra vilan	Suprafața (mp)	Tarla	Parcelă	Nr. topo	Observații / Referințe
1	curți constructii	DA	83	-	-	-	

## Date referitoare la construcții

Crt	Număr	Destinație construcție	Supraf. (mp)	Situație juridică	Observații / Referințe
A1.1		construcții de locuințe	74	Cu acte	Nr. niveluri:2; S. construita la sol:74 mp; Casă de locuit P+E, din zidarie și lemn din 1979

## Lungime Segmente

1) Valorile lungimilor segmentelor sunt obținute din proiecție în plan.

Punct început	X / Y	Punct sfârșit	X / Y	Lungime segment (** (m))
1	535.689,038 669.505,826	2	535.688,968 669.505,903	0.104
2	535.688,968 669.505,903	3	535.681,224 669.505,859	7.744
3	535.681,224 669.505,859	4	535.681,328 669.501,76	4.1

Punct început	X / Y	Punct sfârșit	X / Y	Lungime segment (** (m)
4	535.681,328 669.501,76	5	535.682,128 669.501,78	0.8
5	535.682,128 669.501,78	6	535.682,148 669.500,98	0.8
6	535.682,148 669.500,98	7	535.682,299 669.495,037	5.945
7	535.682,299 669.495,037	8	535.689,762 669.495,227	7.465
8	535.689,762 669.495,227	9	535.689,511 669.505,106	9.882
9	535.689,511 669.505,106	1	535.689,038 669.505,826	0.861

\*\* Lungimile segmentelor sunt determinate în planul de proiecție Stereo 70 și sunt rotunjite la 1 milimetru.

\*\*\* Distanța dintre puncte este formată din segmente cumulate ce sunt mai mici decât valoarea 1 milimetru.





## DATE DESPRE IMOBILUL NR. 3998

Oficiul de Cadastru și Publicitate Imobiliară SUCEAVA  
Biroul de Cadastru și Publicitate Imobiliară Câmpulung Moldovenesc

## A. Partea I. Descrierea imobilului

TEREN Necunoscut

Adresa: Loc. Pojorâta, Str Chilia, Nr. 3, Jud. Suceava

Nr. Crt	Nr cadastral Nr. topografic	Suprafața* (mp)	Observații / Referințe
A1	35868	15.860	Sector cadastral:75 Teren neimprejmuit; Provenit din CF 35868, nr. cad. 35868

## Construcții

Crt	Nr cadastral Nr. topografic	Adresa	Observații / Referințe
A1.1		Loc. Pojorâta, Str Chilia, Nr. 3, Jud. Suceava	Nr. niveluri:1; S. construita la sol:26 mp; S. construita desfasurata:26 mp; Anexă P - Magazie edificată în anul 2007
A1.2		Loc. Pojorâta, Str Chilia, Nr. 3, Jud. Suceava	Nr. niveluri:3; S. construita la sol:165 mp; S. construita desfasurata:430 mp; Casă de locuit D+P+M edificată în anul 2007
A1.3		Loc. Pojorâta, Str Chilia, Nr. 3, Jud. Suceava	Nr. niveluri:1; S. construita la sol:36 mp; S. construita desfasurata:36 mp; Anexă P - Magazie edificată în anul 2007
A1.4		Loc. Pojorâta, Str Chilia, Nr. 3, Jud. Suceava	Nr. niveluri:1; S. construita la sol:11 mp; S. construita desfasurata:11 mp; Anexă P - Foișor edificat în anul 2007

## B. Partea II. Proprietari și acte

Inscrieri privitoare la dreptul de proprietate și alte drepturi reale		Referințe
<b>9187 / 30/05/2023</b>		
Hotarare Judecatoreasca nr. 185, din 09/02/2012 emis de Judecătoria Câmpulung Moldovenesc (hotarare judecatoreasca nr. Incheiere/25-09-2014 emis de Judecătoria Câmpulung Moldovenesc.);		
B1	Intabulare, drept de PROPRIETATE, dobandit prin Hotarare Judecatoreasca, cota actuala 6035/15860 1) <b>NOROCEA RENATA-MARIA</b>	A1
Act Notarial nr. contract de donatie nr. 2704, din 03/11/2022 emis de notar public Badarau Stela (hotarare judecatoreasca nr. Incheiere/25-09-2014 emis de Judecătoria Câmpulung Moldovenesc.);		
B2	Intabulare, drept de PROPRIETATE bun propriu, dobandit prin Conventie, cota actuala 7928/15860 1) <b>NOROCEA RODICA</b>	A1
Hotarare Judecatoreasca nr. 743, din 19/05/2010 emis de Judecătoria Câmpulung Moldovenesc (hotarare judecatoreasca nr. 185/09-02-2012 emis de Judecătoria Câmpulung Moldovenesc; hotararea judecatoreasca nr. 494/27.03.2007 pronuntata de Judecătoria Campulung Mold.);		
B3	Intabulare, drept de PROPRIETATE cu titlu de cumparare, dobandit prin Hotarare Judecatoreasca, cota actuala 849/15860 1) <b>NOROCEA RENATA-MARIA</b>	A1
Hotarare Judecatoreasca nr. 494, din 27/03/2007 emis de Judecătoria Campulung Moldovenesc (hotarare judecatoreasca nr. 743/19-05-2010 emis de Judecătoria Câmpulung Moldovenesc; hotarare judecatoreasca nr. 185/09-02-2012 emis de Judecătoria Câmpulung Moldovenesc.);		
B4	Intabulare, drept de PROPRIETATE cu titlu de cumparare, dobandit prin Hotarare Judecatoreasca, cota actuala 1048/15860 1) <b>NOROCEA RENATA-MARIA</b>	A1
Act Notarial nr. Contract donatie nr.2704, din 03/11/2022 emis de Badarau Stela (hotarare judecatoreasca nr. Incheiere/25-09-2014 emis de Judecătoria Câmpulung Moldovenesc.);		
B5	Intabulare, drept de PROPRIETATE, dobandit prin Conventie, cota actuala 1/2 1) <b>NOROCEA RODICA</b>	A1.1, A1.2, A1.3, A1.4
Hotarare Judecatoreasca nr. 185, din 09/02/2012 emis de Judecătoria Câmpulung Moldovenesc ( hotarare judecatoreasca nr. 494/27.03.2007 emis de Judecătoria Câmpulung Moldovenesc; hotarare judecatoreasca nr. 743/19-05-2010 emis de Judecătoria Câmpulung Moldovenesc.);		
B6	Intabulare, drept de PROPRIETATE, dobandit prin Hotarare Judecatoreasca, cota actuala 1/2 1) <b>NOROCEA RENATA-MARIA</b>	A1.1, A1.2, A1.3, A1.4
Act Notarial nr. 1196, din 29/05/2023 emis de Badarau Stela (hotarare judecatoreasca nr. Incheiere/25-09-2014 emis de Judecătoria Câmpulung Moldovenesc.);		
B7	Se infiinteaza cf. 35868 a imobilului cu nr. cad. 35868/Pojorâta ca urmare a alipirii urmatoarelor 8 imobile: ~- nr.cad.30470\cf.30470; ~- nr.cad.30471\cf.30471;	A1

Inscrieri privitoare la dreptul de proprietate și alte drepturi reale		Referințe
B7	~- nr.cad.30509\cf.30509; ~- nr.cad.30511\cf.30511; ~- nr.cad.32666\cf.32666; ~- nr.cad.32683\cf.32683; ~- nr.cad.32744\cf.32744; ~- nr.cad.32745\cf.32745;	A1
Hotarare Judecatoreasca nr. 185, din 09/02/2012 emis de Judecătoria Câmpulung Moldovenesc (hotarare judecatoreasca nr. Incheiere/25-09-2014 emis de Judecătoria Câmpulung Moldovenesc;);		
B8	se noteaza interdictiile de instrainare, inchiriere, gajare ipotecare pe toata perioada cat subzista dreptul de uzufruct viager	A1
B9	se noteaza interdictiile de instrainare, inchiriere, gajare ipotecare pe toata perioada cat subzista dreptul de uzufruct viager	A1, A1.1, A1.2, A1.3
B10	se noteaza interdictia de instrainare, inchiriere, gajare, ipotecare pe perioada cat subzista dreptul de uzufruct viager	A1
	1) <b>NOROCEA VICTOR</b> 2) <b>NOROCEA RODICA</b>	
Act Notarial nr. act de donatie 2704, din 03/11/2022 emis de N.P. Badarau Stela (hotarare judecatoreasca nr. Incheiere/25-09-2014 emis de Judecătoria Câmpulung Moldovenesc;);		
B11	se noteaza dreptul de intoarcere a cotei de 1/2 din imobilul instrainat in patrimoniul donatorului NOROCEA RADU VICTOR, in cazul in care donatara NOROCEA RODICA ar precedea, conform art.1016 alin(2) cod civil	A1

### C. Partea III. SARCINI

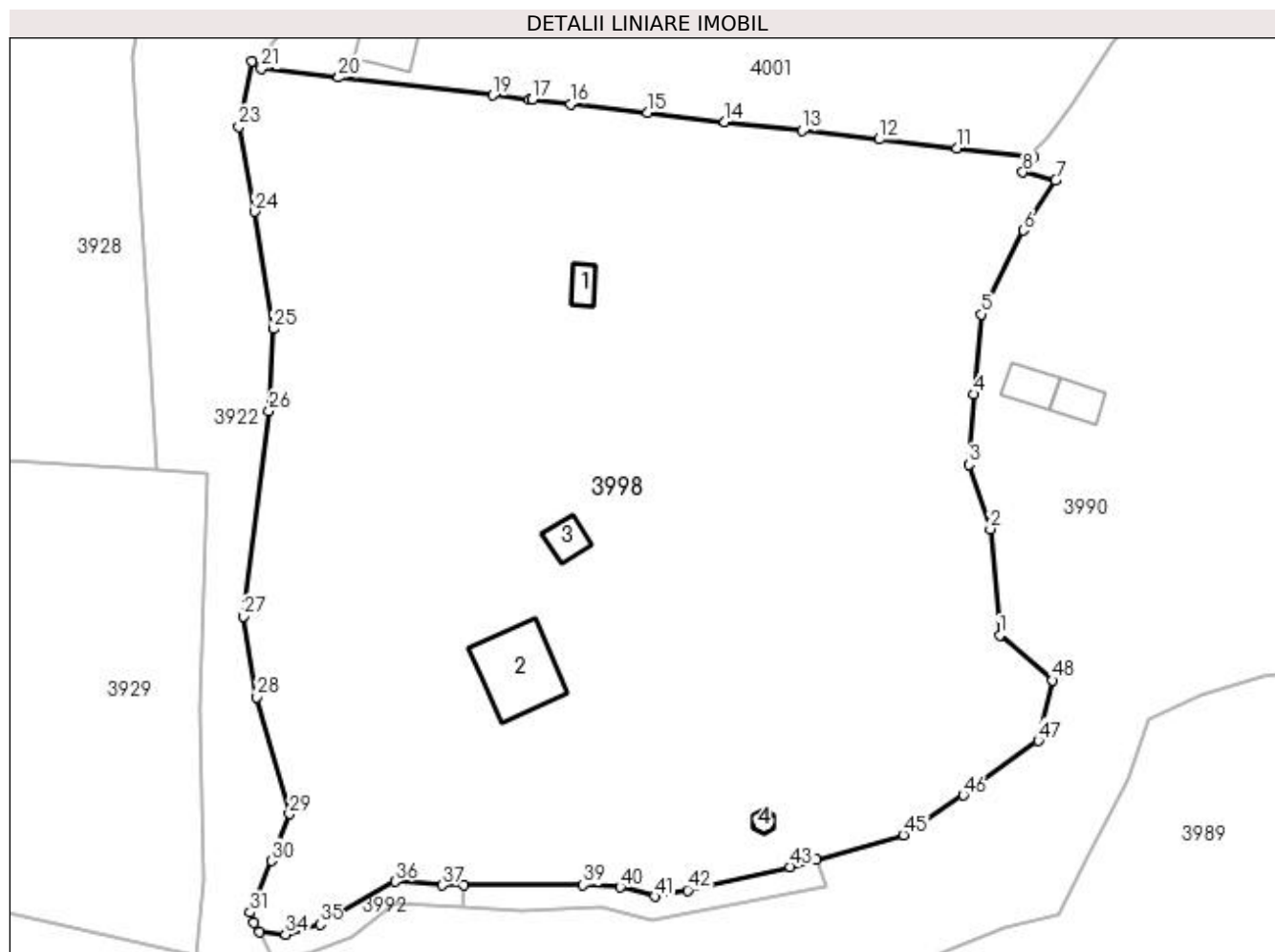
Inscrieri privind dezmembramintele dreptului de proprietate, drepturi reale de garanție și sarcini		Referințe
<b>9187 / 30/05/2023</b>		
Hotarare Judecatoreasca nr. 185, din 09/02/2012 emis de Judecătoria Câmpulung Moldovenesc (hotarare judecatoreasca nr. Incheiere/25-09-2014 emis de Judecătoria Câmpulung Moldovenesc;);		
C1	Intabulare, drept de UZUFRUCT VIAGER, cota actuala 1/1	A1
	1) <b>NOROCEA VICTOR</b> , Lipsă CNP 2) <b>NOROCEA RODICA</b> , Lipsă CNP	
C2	Intabulare, drept de UZUFRUCT VIAGER, dobandit prin Hotarare Judecatoreasca, cota actuala 1/1	A1, A1.1, A1.2, A1.3, A1.4
	1) <b>NOROCEA VICTOR</b> 2) <b>NOROCEA RODICA</b>	
C3	se noteaza interdictiile de instrainare, inchiriere, gajare, ipotecare pe perioada cat subzista dreptul de uzufruct viager	A1, A1.4
Hotarare Judecatoreasca nr. 185, din 09/02/2012 emis de Judecătoria Câmpulung Moldovenesc (act administrativ nr. 31/19-04-2012 emis de Primăria comunei Pojorâta; hotarare judecatoreasca nr. Incheiere/09-12-2011 emis de Judecătoria Iași; act notarial nr. 22/01-04-2012 emis de BNP Murărașu Cozma Elena;);		
C4	se noteaza interdictia de instrainare, inchiriere, gajare, ipotecare pe perioada cat subzista dreptul de uzufruct viager ;	A1
	1) <b>NOROCEA VICTOR</b> 2) <b>NOROCEA RODICA</b>	



**Anexa Nr. 1 La Partea I****Teren**

Nr cadastral	Suprafața (mp)*	Observații / Referințe
35868	15.860	Provenit din CF 35868, nr. cad. 35868

\* Suprafața este determinată în planul de proiecție Stereo 70.

**Date referitoare la teren**

Crt	Categorie folosință	Intravilan	Suprafața (mp)	Tarla	Parcelă	Nr. topo	Observații / Referințe
1	curți constructii	DA	165	-	-	-	
2	faneata	DA	1.797	-	-	-	
3	pasune	DA	3.444	-	-	-	
4	pasune	DA	22	-	-	-	
5	drum	DA	90	-	-	-	
6	drum	DA	65	-	-	-	
7	faneata	NU	348	-	-	-	
8	pasune	NU	9.524	-	-	-	
9	drum	NU	367	-	-	-	
10	drum	NU	38	-	-	-	

**Date referitoare la construcții**

Crt	Număr	Destinație construcție	Supraf. (mp)	Situație juridică	Observații / Referințe
A1.1		constructii anexa	26	Cu acte	Nr. niveluri:1; S. construita la sol:26 mp; S. construita desfasurata:26 mp; Anexă P - Magazie edificată în anul 2007
A1.2		constructii de locuinte	165	Cu acte	Nr. niveluri:3; S. construita la sol:165 mp; S. construita desfasurata:430 mp; Casă de locuit D+P+M edificată în anul 2007

Crt	Număr	Destinație construcție	Supraf. (mp)	Situație juridică	Observații / Referințe
A1.3		construcții anexa	36	Cu acte	Nr. niveluri:1; S. construita la sol:36 mp; S. construita desfasurata:36 mp; Anexă P - Magazie edificată în anul 2007
A1.4		construcții anexa	11	Cu acte	Nr. niveluri:1; S. construita la sol:11 mp; S. construita desfasurata:11 mp; Anexă P - Foișor edificat în anul 2007

**Lungime Segmente**

1) Valorile lungimilor segmentelor sunt obținute din proiecție în plan.

Punct început	X / Y	Punct sfârșit	X / Y	Lungime segment	Punct început	X / Y	Punct sfârșit	X / Y	Lungime segment	Punct început	X / Y	Punct sfârșit	X / Y	Lungime segment
1	536.221,397 665.182,071	2	536.219,828 665.199,881	17.879	2	536.219,828 665.199,881	3	536.216,212 665.210,661	11.373	3	536.216,212 665.210,661	4	536.217,061 665.222,423	11.793
4	536.217,061 665.222,423	5	536.218,351 665.235,799	13.438	5	536.218,351 665.235,799	6	536.225,354 665.249,857	15.706	6	536.225,354 665.249,857	7	536.230,727 665.258,188	9.913
7	536.230,727 665.258,188	8	536.225,28 665.259,561	5.617	8	536.225,28 665.259,561	9	536.227,116 665.262,09	3.125	9	536.227,116 665.262,09	10	536.226,367 665.262,176	0.754
10	536.226,367 665.262,176	11	536.214,187 665.263,569	12.259	11	536.214,187 665.263,569	12	536.201,258 665.265,048	13.013	12	536.201,258 665.265,048	13	536.188,33 665.266,527	13.012
13	536.188,33 665.266,527	14	536.175,401 665.268,006	13.013	14	536.175,401 665.268,006	15	536.162,472 665.269,486	13.013	15	536.162,472 665.269,486	16	536.149,543 665.270,965	13.013
16	536.149,543 665.270,965	17	536.143,146 665.271,696	6.439	17	536.143,146 665.271,696	18	536.142,693 665.271,748	0.456	18	536.142,693 665.271,748	19	536.136,614 665.272,444	6.119
19	536.136,614 665.272,444	20	536.110,757 665.275,402	26.026	20	536.110,757 665.275,402	21	536.097,828 665.276,881	13.013	21	536.097,828 665.276,881	22	536.096,191 665.278,083	2.031
22	536.096,191 665.278,083	23	536.094,047 665.267,2	11.092	23	536.094,047 665.267,2	24	536.096,724 665.252,969	14.481	24	536.096,724 665.252,969	25	536.099,82 665.233,35	19.862
25	536.099,82 665.233,35	26	536.099,143 665.219,665	13.702	26	536.099,143 665.219,665	27	536.094,786 665.185,289	34.651	27	536.094,786 665.185,289	28	536.097,11 665.171,76	13.727
28	536.097,11 665.171,76	29	536.102,528 665.152,235	20.263	29	536.102,528 665.152,235	30	536.099,504 665.144,371	8.425	30	536.099,504 665.144,371	31	536.095,965 665.135,748	9.321
31	536.095,965 665.135,748	32	536.096,618 665.133,995	1.871	32	536.096,618 665.133,995	33	536.097,574 665.132,464	1.805	33	536.097,574 665.132,464	34	536.101,869 665.132,078	4.312
34	536.101,869 665.132,078	35	536.107,63 665.133,75	5.999	35	536.107,63 665.133,75	36	536.120,264 665.140,912	14.523	36	536.120,264 665.140,912	37	536.128,081 665.140,272	7.843
37	536.128,081 665.140,272	38	536.131,661 665.140,289	3.58	38	536.131,661 665.140,289	39	536.151,703 665.140,386	20.042	39	536.151,703 665.140,386	40	536.157,911 665.139,952	6.223
40	536.157,911 665.139,952	41	536.163,684 665.138,401	5.978	41	536.163,684 665.138,401	42	536.169,187 665.139,471	5.606	42	536.169,187 665.139,471	43	536.186,357 665.143,357	17.604
43	536.186,357 665.143,357	44	536.190,633 665.144,524	4.432	44	536.190,633 665.144,524	45	536.205,297 665.148,688	15.244	45	536.205,297 665.148,688	46	536.215,29 665.155,372	12.022
46	536.215,29 665.155,372	47	536.227,853 665.164,472	15.513	47	536.227,853 665.164,472	48	536.230,179 665.174,592	10.384	48	536.230,179 665.174,592	1	536.221,397 665.182,071	11.535

\*\* Lungimile segmentelor sunt determinate în planul de proiecție Stereo 70 și sunt rotunjite la 1 milimetru.

\*\*\* Distanța dintre puncte este formată din segmente cumulate ce sunt mai mici decât valoarea 1 milimetru.

**DATE DESPRE IMOBILUL NR. 3999**

Oficiul de Cadastru și Publicitate Imobiliară SUCEAVA  
Biroul de Cadastru și Publicitate Imobiliară Campulung Moldovenesc

**A. Partea I. Descrierea imobilului**

TEREN Intravilan

Adresa: Loc. Pojorâta, Jud. Suceava, Loc numit Podirei

Nr. Crt	Nr cadastral Nr. topografic	Suprafața* (mp)	Observații / Referințe
A1	36041	260	Sector cadastral:21 Teren neimprejmuit; Provenit din CF 36041, nr. cad. 36041

**Construcții**

Crt	Nr cadastral Nr. topografic	Adresa	Observații / Referințe
A1.1		Loc. Pojorâta, Jud. Suceava, Loc numit Podirei	Nr. niveluri:1; S. construita la sol:92 mp; S. construita desfasurata:92 mp; Casă de locuit P, din lemn din 1890

**B. Partea II. Proprietari și acte**

Inscrieri privitoare la dreptul de proprietate și alte drepturi reale		Referințe
<b>8144 / 18/05/2023</b>		
Act Notarial nr. Act de partaj 548, din 12/05/2023 emis de NP Taran Liliana;		
B1	Intabulare, drept de PROPRIETATE bun propriu, dobândit prin Conventie, cota actuala 1/1 1) FERCAL AURORA FILUȚA	A1, A1.1
<b>8134 / 18/05/2023</b>		
Act Notarial nr. ACT de dezmembrare autentificat sub nr. 547, din 12/05/2023 emis de Taran Liliana;		
B2	Se infiinteaza cartea funciara 36041 a imobilului cu numarul cadastral 36041 / UAT Pojorâta, rezultat din dezmembrarea imobilului cu numarul cadastral 31507 inscris in cartea funciara 31507;	A1

**C. Partea III. SARCINI**

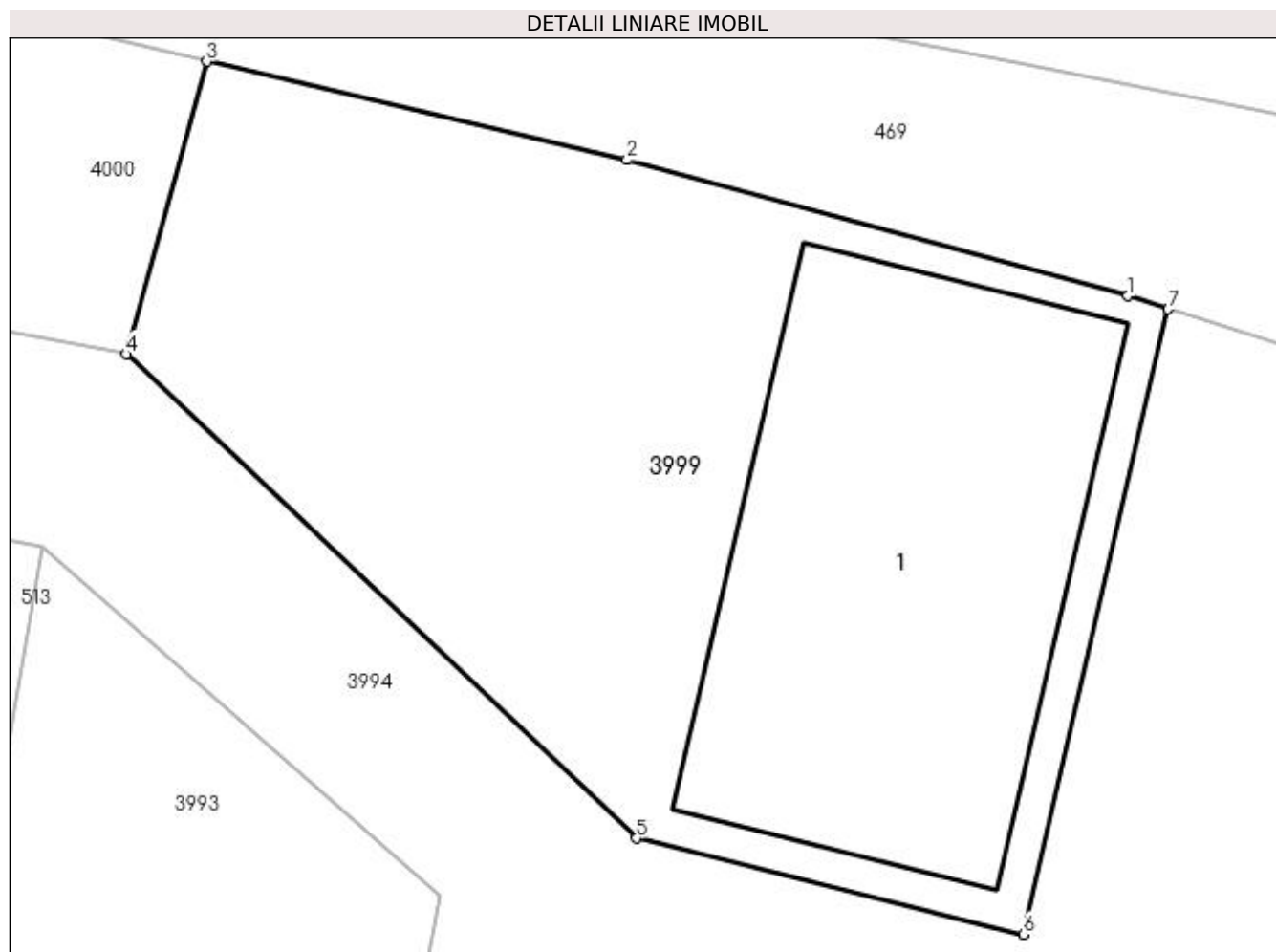
Inscrieri privind dezmembramintele dreptului de proprietate, drepturi reale de garanție și sarcini		Referințe
<b>8144 / 18/05/2023</b>		
Act Notarial nr. act de partaj nr. 548, din 12/05/2023 emis de Taran Liliana;		
C1	Intabulare, drept de UZUFRACT VIAGER, cota actuala 1/1 1) STRAJERIU TEOFANA	A1, A1.1

## Anexa Nr. 1 La Partea I

## Teren

Nr cadastral	Suprafața (mp)*	Observații / Referințe
36041	260	Provenit din CF 36041, nr. cad. 36041

\* Suprafața este determinată în planul de proiecție Stereo 70.



## Date referitoare la teren

Crt	Categorie folosință	Intra vilan	Suprafața (mp)	Tarla	Parcelă	Nr. topo	Observații / Referințe
1	curți constructii	DA	128	-	-	-	
2	pasune	DA	132	-	-	-	

## Date referitoare la construcții

Crt	Număr	Destinație construcție	Supraf. (mp)	Situație juridică	Observații / Referințe
A1.1		construcții de locuințe	92	Cu acte	Nr. niveluri:1; S. construita la sol:92 mp; S. construita desfasurata:92 mp; Casă de locuit P, din lemn din 1890

## Lungime Segmente

1) Valorile lungimilor segmentelor sunt obținute din proiecție în plan.

Punct început	X / Y	Punct sfârșit	X / Y	Lungime segment (** (m)
1	535.675,419 669.511,672	2	535.664,505 669.514,641	11.311
2	535.664,505 669.514,641	3	535.655,344 669.516,786	9.409
3	535.655,344 669.516,786	4	535.653,583 669.510,406	6.619

Punct început	X / Y	Punct sfârșit	X / Y	Lungime segment (** (m)
4	535.653,583 669.510,406	5	535.664,712 669.499,854	15.336
5	535.664,712 669.499,854	6	535.673,147 669.497,762	8.691
6	535.673,147 669.497,762	7	535.676,303 669.511,39	13.989
7	535.676,303 669.511,39	1	535.675,419 669.511,672	0.928

\*\* Lungimile segmentelor sunt determinate în planul de proiecție Stereo 70 și sunt rotunjite la 1 milimetru.

\*\*\* Distanța dintre puncte este formată din segmente cumulate ce sunt mai mici decât valoarea 1 milimetru.



**DATE DESPRE IMOBILUL NR. 4000**

Oficiul de Cadastru și Publicitate Imobiliară SUCEAVA  
 Biroul de Cadastru și Publicitate Imobiliară Campulung Moldovenesc

**A. Partea I. Descrierea imobilului**

TEREN Intravilan

Adresa: Loc. Pojorâta, Jud. Suceava, Loc numit Podirei

Nr. Crt	Nr cadastral Nr. topografic	Suprafața* (mp)	Observații / Referințe
A1		147	Sector cadastral:21 Teren neimprejmuit;

**B. Partea II. Proprietari și acte**

Inscrieri privitoare la dreptul de proprietate și alte drepturi reale	Referințe
<b>4000 / 30/10/2022</b>	
Act Normativ nr. Lege nr. 7, din 13/03/1996 emis de Parlamentul României;	
B1	A1
Inscrierea provizorie, drept de PROPRIETATE, dobandit prin Lege, cota actuala 1/1 1) COMUNA POJORÂTA, CIF:4441425	

**C. Partea III. SARCINI .**

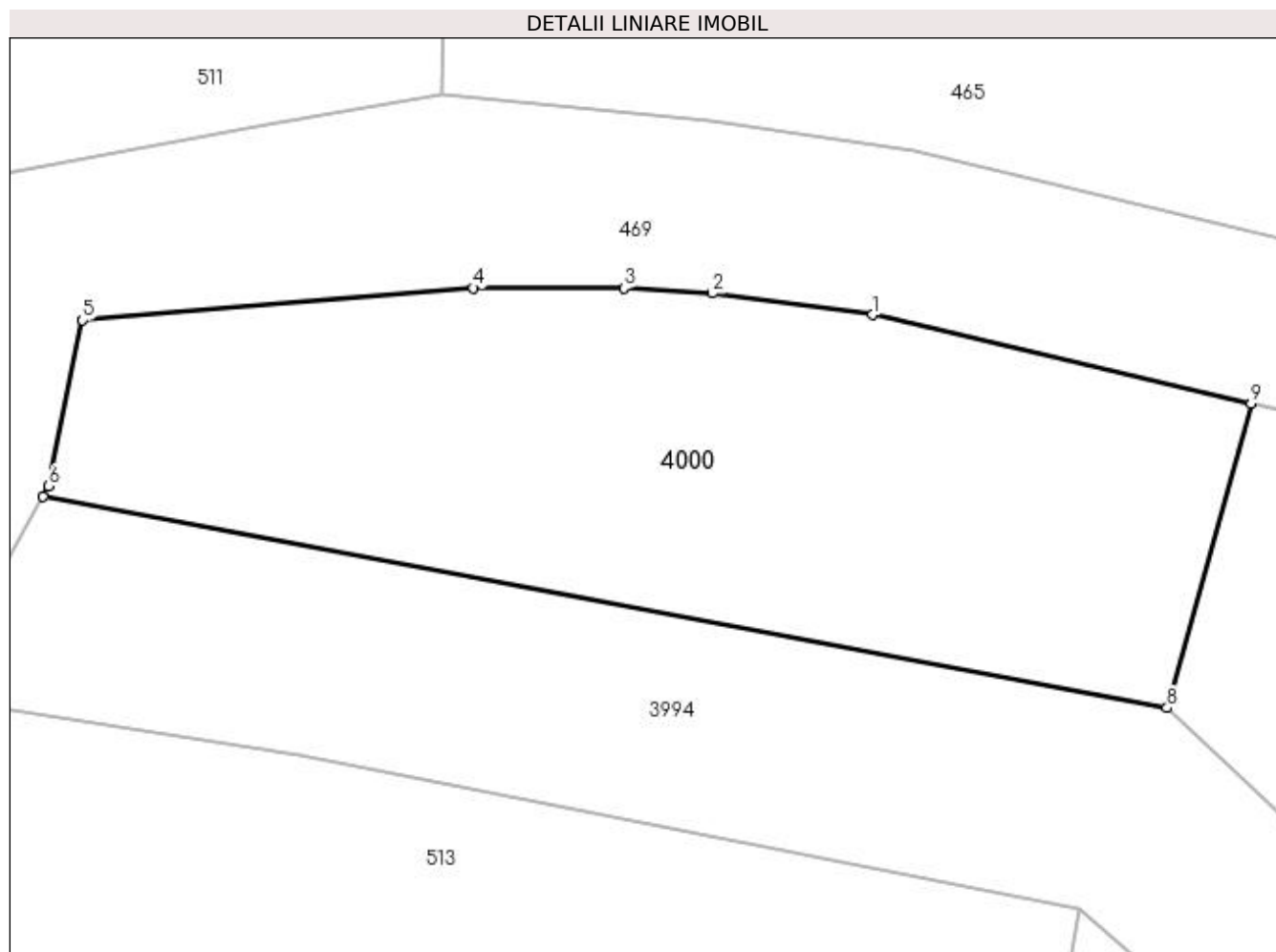
Inscrieri privind dezmembramintele dreptului de proprietate, drepturi reale de garanție și sarcini	Referințe
NU SUNT	

## Anexa Nr. 1 La Partea I

## Teren

Nr cadastral	Suprafața (mp)*	Observații / Referințe
	147	

\* Suprafața este determinată în planul de proiecție Stereo 70.



## Date referitoare la teren

Crt	Categorie folosință	Intravilan	Suprafața (mp)	Tarla	Parcelă	Nr. topo	Observații / Referințe
1	pasune	DA	147	-	-	-	

## Lungime Segmente

1) Valorile lungimilor segmentelor sunt obținute din proiecție în plan.

Punct început	X / Y	Punct sfârșit	X / Y	Lungime segment (** (m)
1	535.647,411 669.518,643	2	535.644,052 669.519,09	3.389
2	535.644,052 669.519,09	3	535.642,195 669.519,202	1.86
3	535.642,195 669.519,202	4	535.639,048 669.519,203	3.147
4	535.639,048 669.519,203	5	535.630,849 669.518,527	8.227
5	535.630,849 669.518,527	6	535.630,144 669.515,052	3.546



Punct început	X / Y	Punct sfârșit	X / Y	Lungime segment (** (m)
6	535.630,144 669.515,052	7	535.630,026 669.514,841	0.242
7	535.630,026 669.514,841	8	535.653,583 669.510,406	23.971
8	535.653,583 669.510,406	9	535.655,344 669.516,786	6.619
9	535.655,344 669.516,786	1	535.647,411 669.518,643	8.147

\*\* Lungimile segmentelor sunt determinate în planul de proiecție Stereo 70 și sunt rotunjite la 1 milimetru.

\*\*\* Distanța dintre puncte este formată din segmente cumulate ce sunt mai mici decât valoarea 1 milimetru.

